

Katalog/Catalog: 1102001.1904

KABUPATEN BANGKA TENGAH DALAM ANGKA

Bangka Tengah Regency in Figures

2018



BADAN PUSAT STATISTIK
KABUPATEN BANGKA TENGAH
BPS - Statistics of Bangka Tengah Regency



KABUPATEN BANGKA TENGAH DALAM ANGKA

Bangka Tengah Regency in Figures

2018



Kabupaten Bangka Tengah Dalam Angka ***Bangka Tengah Regency in Figures*** **2018**

ISSN: 2338-6568

Nomor Publikasi/Publication Number: 19040.1803

Katalog/Catalogue: 1102001.1904

Ukuran Buku/Book Size: 14,8 cm x 21 cm

Jumlah Halaman/Number of Pages: *xlvi* + 467 halaman/pages

Naskah/Manuscript:

BPS Kabupaten Bangka Tengah

BPS-Statistics of Bangka Tengah Regency

Gambar Kulit oleh/Cover Designer by:

BPS Kabupaten Bangka Tengah

BPS-Statistics of Bangka Tengah Regency

Ilustrasi Kover/Cover Illustration:

Danau Kaolin

Kaolin Lake

Diterbitkan oleh/Published By:

© BPS Kabupaten Bangka Tengah

BPS-Statistics of Bangka Tengah Regency

Dicetak oleh/Printed By:

BPS Kabupaten Bangka Tengah

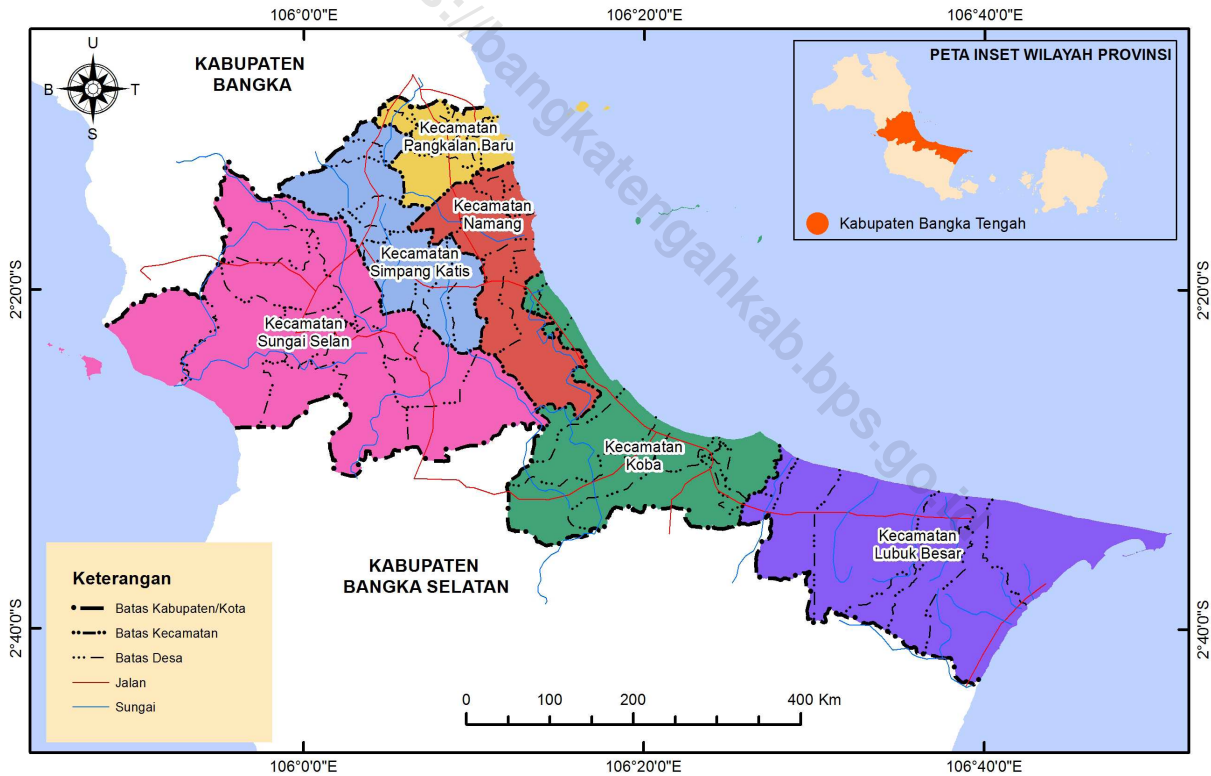
BPS-Statistics of Bangka Tengah Regency

**Dilarang mengumumkan, mendistribusikan, mengomunikasikan, dan/
atau menggandakan sebagian atau seluruh isi buku ini untuk tujuan
komersial tanpa izin tertulis dari Badan Pusat Statistik**

*Prohibited to announce, distribute, communicate, and/or copy part or
all of this book for commercial purpose without permission from BPS-
Statistics Indonesia*

PETA WILAYAH KABUPATEN BANGKA TENGAH

MAP OF BANGKA TENGAH



Kepala BPS Kabupaten Bangka Tengah
Chief Statistician of Bangka Tengah Regency



Agung Rachmadi, S.E



KATA PENGANTAR

Puji dan syukur kami panjatkan kepada Allah SWT, karena atas rahmat dan hidayah-Nya buku "**KABUPATEN BANGKA TENGAH DALAM ANGKA 2018**" ini dapat kami selesaikan.

Data yang benar, akurat, relevan, mutakhir dan tepat waktu sangat diperlukan untuk menyusun perencanaan dan evaluasi kegiatan pembangunan yang telah dan akan dilaksanakan.

Data yang disajikan dalam buku ini bersumber dari dinas/instansi pemerintah di daerah Kabupaten Bangka Tengah, dengan demikian kemajuan yang dicapai merupakan keberhasilan pembangunan yang dilaksanakan pemerintah bersama masyarakat. Oleh karena itu, penyusunan buku ini telah diupayakan penyajiannya secara terpadu serta disesuaikan dengan kebutuhan pembangunan dan konsumen data di daerah.

Kepada Bapak Bupati Bangka Tengah serta semua dinas/instansi yang telah membantu, dan berpartisipasi sehingga buku ini dapat kami terbitkan, kami ucapkan terima kasih.

Kami menyadari sepenuhnya bahwa buku ini belum sempurna, karenanya kritik dan saran dari semua pihak, sangat kami harapkan guna perbaikan di masa yang akan datang.

Akhirnya dirasakan betapa besar manfaat partisipasi dan koordinasi dari seluruh OPD/instansi dalam usaha bersama menyajikan data yang baik, lengkap, mutakhir dan tepat waktu. Harapan kami agar kebersamaan ini dapat kita bina dan tingkatkan untuk masyarakat Kabupaten Bangka Tengah yang unggul, sejahtera dan berbudaya.

Koba, 15 Agustus 2018
Kepala Badan Pusat Statistik
Kabupaten Bangka Tengah

Agung Rachmadi, S.E



PREFACE

*Praise and thanks we say to presence of Allah SWT , cause of Allah's blessing and guidance so the book of " **BANGKA TENGAH REGENCY IN FIGURES 2018**" can be finished.*

Correct data, accurate, relevant, recent and up to date are needed to compiling a planning and development activity evaluation that have been and will executed.

The source of data that presented in this book are from government services/ intitution in Bangka Tengah Regency, thereby, the progress that reached represent development efficacy that done by government and society. Therefore, the book compilation has been strived its presentation inwroughtly and appropriated with development and data consumer requirement in area.

For Regent of Bangka Tengah Regency and all services/institution that help and participate so this book can we released, we saying thank utterance.

We realizing that the book is perfect yet, hence criticism and suggest from all party are expected to repair in the future.

At least, how great the benefit of participate and coordination from all OPD/institution in effort to present good data, complete, recent and up to date. Our wish in order to this togetherness can we build and improve to excellent, prosperous and cultured society of Bangka Tengah Regency.

*Koba, 15 August 2018
Chief Statistician of
Bangka Tengah Regency*

Agung Rachmadi, S.E

DAFTAR ISI/CONTENTS

	Halaman
	<i>Pages</i>
KATA PENGANTAR	vii
<i>PREFACE</i>	viii
DAFTAR ISI/CONTENTS	ix
DAFTAR TABEL/LIST OF TABLES	xi
DAFTAR GAMBAR/LIST OF FIGURES	xliii
PENJELASAN UMUM/EXPLANATORY NOTES	xlvii
1. GEOGRAFI DAN IKLIM/GEOGRAPHY AND CLIMATE	1
1.1 GEOGRAFI/GEOGRAPHY	12
1.2 IKLIM/CLIMATE	25
2. PEMERINTAHAN/GOVERNMENT	27
2.1 WILAYAH ADMINISTRATIF/ADMINISTRATIVE AREA	36
2.2 DEWAN PERWAKILAN RAKYAT DAERAH/THE REGIONAL HOUSE OF REPRESENTATIVE	38
3. KEPENDUDUKAN DAN KETENAGAKERJAAN/POPULATION AND EMPLOYMENT .	63
3.1 KEPENDUDUKAN/POPULATION	75
3.2 KETENAGAKERJAAN/EMPLOYMENT	85
4. SOSIAL/SOCIAL	101
4.1 PENDIDIKAN/EDUCATION	119
4.2 KESEHATAN/HEALTH	154
4.3 AGAMA/RELIGION	175
4.4 KRIMINALITAS/CRIME	179
4.5 KEMISKINAN/POVERTY	192
4.6 SOSIAL LAINNYA/OTHER SOCIAL	196
5. PERTANIAN/AGRICULTURE	215
5.1 TANAMAN PANGAN/FOOD CROPS	233
5.2 HORTIKULTURA/HORTICULTURE	247
5.3 PERKEBUNAN/PLANTATION	252
5.4 PETERNAKAN/LIVESTOCK	268
5.5 PERIKANAN/FISHERY	288

CONTENTS

5.6	KEHUTANAN/ <i>FORESTRY</i>	302
5.7	PERTANIAN LAINNYA/ <i>OTHER AGRICULTURE</i>	306
6.	INDUSTRI, PERTAMBANGAN ENERGI DAN KONSTRUKSI/<i>INDUSTRY, MINING, ENERGY AND CONSTRUCTION</i>	315
6.1	INDUSTRI/ <i>INDUSTRY</i>	323
6.2	PERTAMBANGAN/ <i>MINING</i>	325
6.3	ENERGI/ <i>ENERGY</i>	328
6.4	KONSTRUKSI/ <i>CONSTRUCTION</i>	335
7.	PERDAGANGAN/<i>TRADE</i>	337
8.	HOTEL DAN PARIWISATA/<i>HOTEL AND TOURISM</i>	355
8.1	HOTEL/ <i>HOTEL</i>	363
8.2	PARIWISATA/ <i>TOURISM</i>	368
9.	TRANSPORTASI DAN KOMUNIKASI/<i>TRANSPORTATION AND COMMUNICATION</i>	371
9.1	TRANSPORTASI/ <i>TRANSPORTATION</i>	380
9.2	KOMUNIKASI/ <i>COMMUNICATION</i>	394
10.	KEUANGAN DAERAH DAN HARGA/<i>LOCAL FINANCE AND PRICE</i>	401
10.1	KEUANGAN DAERAH/ <i>LOCAL FINANCE</i>	406
10.2	HARGA/ <i>PRICE</i>	416
11.	PENGELUARAN PENDUDUK/<i>POPULATION EXPENDITURE</i>	419
12.	PENDAPATAN REGIONAL/<i>REGIONAL INCOME</i>	427
13.	PERBANDINGAN ANTAR KABUPATEN/KOTA/<i>REGENCY/MUNICIPAL COMPARISSON</i>	451

DAFTAR TABEL/LIST OF TABLES

	Halaman Pages
1. GEOGRAFI DAN IKLIM/GEOGRAPHY AND CLIMATE.....	1
1.1 GEOGRAFI/GEOGRAPHY	12
1.1.1 Luas Wilayah Menurut Kecamatan di Kabupaten Bangka Tengah, 2017 <i>Total Area by Subdistrict in Bangka Tengah Regency, 2017</i>	12
1.1.2 Jarak dari Ibukota Kecamatan ke Ibukota Kabupaten di Kabupaten Bangka Tengah (km), 2017 <i>Distance between Subdistrict Capital and Regency Capital in Bangka Tengah Regency (km), 2017</i>	13
1.1.3 Luas Wilayah dan Jumlah Desa/Kelurahan Menurut Kecamatan di Kabupaten Bangka Tengah, 2017 <i>Total Area and Numbers of Villages by Subdistrict in Bangka Tengah Regency, 2017.....</i>	14
1.1.4 Luas Wilayah, Jarak dari Kompleks Perkantoran Bupati, dan Persentase Terhadap Luas Kecamatan Koba dan Kabupaten Bangka Tengah Menurut Desa/Kelurahan, 2017 <i>Total Area, Distance from Regent Office Complex, and Percentage to Koba Subdistrict and Bangka Tengah Regency Area by Village, 2017</i>	15
1.1.5 Luas Wilayah, Jarak dari Kompleks Perkantoran Bupati, dan Persentase Terhadap Luas Kecamatan Lubuk Besar dan Kabupaten Bangka Tengah Menurut Desa/Kelurahan, 2017 <i>Total Area, Distance from Regent Office Complex, and Percentage to Lubuk Besar Subdistrict and Bangka Tengah Regency Area by Village, 2017.....</i>	16
1.1.6 Luas Wilayah, Jarak dari Kompleks Perkantoran Bupati, dan Persentase Terhadap Luas Kecamatan Pangkalan Baru dan Kabupaten Bangka Tengah Menurut Desa/Kelurahan, 2017 <i>Total Area, Distance from Regent Office Complex, and Percentage to Pangkalan Baru Subdistrict and Bangka Tengah Regency Area by Village, 2017</i>	17
1.1.7 Luas Wilayah, Jarak dari Kompleks Perkantoran Bupati, dan Persentase Terhadap Luas Kecamatan Namang dan Kabupaten Bangka Tengah Menurut Desa/Kelurahan, 2017	

LIST OF TABLES

	<i>Total Area, Distance from Regent Office Complex, and Percentage to Namang Subdistrict and Bangka Tengah Regency Area by Village, 2017</i>	18
1.1.8	Luas Wilayah, Jarak dari Kompleks Perkantoran Bupati, dan Persentase Terhadap Luas Kecamatan Sungai Selan dan Kabupaten Bangka Tengah Menurut Desa/Kelurahan, 2017 <i>Total Area, Distance from Regent Office Complex, and Percentage to Sungai Selan Subdistrict and Bangka Tengah Regency Area by Village, 2017</i>	19
1.1.9	Luas Wilayah, Jarak dari Kompleks Perkantoran Bupati, dan Persentase Terhadap Luas Kecamatan Simpang Katis dan Kabupaten Bangka Tengah Menurut Desa/Kelurahan, 2017 <i>Total Area, Distance from Regent Office Complex, and Percentage to Simpang Katis Subdistrict and Bangka Tengah Regency Area by Village, 2017</i>	20
1.1.10	Nama dan Panjang Sungai Menurut Kecamatan di Kabupaten Bangka Tengah, 2017 <i>Name and Length of Rivers by Subdistrict in Bangka Tengah Regency, 2017</i>	21
1.1.11	Jarak Ibukota Kabupaten Bangka Tengah ke Ibukota Kabupaten/ Kota lain di Pulau Bangka, 2017 <i>Distance of Bangka Tengah Capital Regency to Another Capital Regency/Municipality in Bangka Island, 2017</i>	23
1.1.12	Jarak Antar Kecamatan di Pulau Bangka (km), 2017 <i>Distance Between Subdistrict Around Bangka Island (km), 2017</i>	24
1.2	IKLIM/CLIMATE	25
1.2.1	Data Klimatologi pada Stasisun Meteorologi Pangkalpinang dan Tanjungpandan, 2017 <i>Climatology data on Pangkalpinang and Tanjungpandan Meteorological Station, 2017</i>	25
2.	PEMERINTAHAN/GOVERNMENT	27
2.1	WILAYAH ADMINISTRATIF/ADMINISTRATIVE AREA	36
2.1.1	Jumlah Desa/Kelurahan, Lingkungan, Dusun, Rukun Warga, dan Rukun Tetangga Menurut Kecamatan di Kabupaten Bangka Tengah, 2017 <i>Number of Village, Environment, Orchard, RW and RT by Subdistrict in Bangka Tengah Regency, 2017</i>	36
2.1.2	Jumlah Desa/Kelurahan Menurut Kecamatan dan Klasifikasi Desa/ Kelurahan di Kabupaten Bangka Tengah, 2017	

	<i>Number of Village by Subdistrict and Village Classification in Bangka Tengah Regency, 2017</i>	37
2.2	DEWAN PERWAKILAN RAKYAT DAERAH/THE REGIONAL HOUSE OF REPRESENTATIVE	38
2.2.1	Jumlah Anggota DPRD Menurut Partai dan Jenis Kelamin di Kabupaten Bangka Tengah, 2017 <i>Number of Regional House of Representative Members by Party and Sex in Bangka Tengah Regency, 2017</i>	38
2.2.2	Jumlah Anggota DPRD Menurut Fraksi dan Jenis Kelamin di Kabupaten Bangka Tengah, 2017 <i>Number of Regional House of Representative Members by Fraction and Sex in Bangka Tengah Regency, 2017</i>	39
2.2.3	Jumlah Anggota DPRD Menurut Jenjang Pendidikan di Kabupaten Bangka Tengah, 2017 <i>Number of Regional House of Representative Members by Education Level in Bangka Tengah Regency, 2017</i>	40
2.2.4	Jumlah Keputusan yang Dihasilkan oleh DPRD di Kabupaten Bangka Tengah, 2014-2017 <i>Number of Acts Generated by Regional House of Representative in Bangka Tengah Regency, 2014-2017</i>	41
2.2.5	Jumlah Produk Hukum Daerah di Kabupaten Bangka Tengah 2017 <i>Number of Regional Legal Products in Bangka Tengah Regency 2017</i>	42
2.2.6	Jumlah Anggota DPRD Menurut Kelompok Umur dan Jenis Kelamin di Kabupaten Bangka Tengah, 2017 <i>Number of Regional House of Representative Members by Age and Sex in Bangka Tengah Regency, 2017</i>	43
2.3.1	Jumlah Pegawai Negeri Sipil Menurut Dinas/Instansi Pemerintah dan Jenis Kelamin di Kabupaten Bangka Tengah, 2017 <i>Number of Civil Servants by Institution/Office and Sex in Bangka Tengah Regency, 2017</i>	44
2.3.2	Jumlah Pegawai Negeri Sipil Menurut Pendidikan Tertinggi yang Ditamatkan dan Jenis Kelamin di Bangka Tengah, 2017 <i>Number of Civil Servants by Educational Attainment and Sex in Bangka Tengah Regency, 2017</i>	50
2.3.3	Jumlah Pegawai Negeri Sipil Menurut Golongan Kepangkatan dan Jenis Kelamin di Kabupaten Bangka Tengah, 2017 <i>Number of Civil Servants by Hierarchy and Sex in Bangka Tengah Regency, 2017</i>	51
2.3.4	Jumlah Pegawai Negeri Sipil menurut Dinas/Instansi Pemerintahan	

LIST OF TABLES

	dan Golongan di Kabupaten Bangka Tengah, 2017 <i>Total Of Civil Servants by Governance Intitution and Fraction of Education Ended in Bangka Tengah Regency, 2017</i>	53
2.3.5	Jumlah dan Persentase Pegawai Negeri Sipil Menurut Golongan Kepangkatan di Kabupaten Bangka Tengah, 2017 <i>Total and Percentage of Civil Servants by Hierarchy in Bangka Tengah Regency, 2017</i>	60
2.3.6	Jumlah Eselon Menurut Jenis Kelamin di Kabupaten Bangka Tengah, 2017 <i>Number of Eselon by Genre in Bangka Tengah Regency, 2017</i>	61
3.	KEPENDUDUKAN DAN KETENAGAKERJAAN/POPULATION AND EMPLOYMENT....	63
3.1	KEPENDUDUKAN/POPULATION	75
3.1.1	Jumlah Penduduk dan Laju Pertumbuhan Penduduk Menurut Kecamatan di Kabupaten Bangka Tengah, 2010, 2016, dan 2017 <i>Population and Population Growth Rate by Subdistrict in Bangka Tengah Regency, 2010, 2016, and 2017</i>	75
3.1.2	Jumlah Penduduk dan Rasio Jenis Kelamin Menurut Kecamatan di Kabupaten Bangka Tengah, 2017 <i>Population and Sex Ratio by Subdistrict in Bangka Tengah Regency, 2017</i>	76
3.1.3	Distribusi dan Kepadatan Penduduk Menurut Kecamatan di Kabupaten Bangka Tengah, 2017 <i>Population Distribution and Density by Subdistrict in Bangka Tengah Regency, 2017</i>	77
3.1.4	Jumlah Penduduk menurut Kelompok Umur dan Jenis Kelamin di Kabupaten Bangka Tengah, 2017 <i>Population by Age Group and Sex in Bangka Tengah Regency, 2017</i> ..	78
3.1.5	Persentase Penduduk menurut Kelompok Umur dan Jenis Kelamin di Kabupaten Bangka Tengah, 2017 <i>Persentace of Population by Age Group and Sex in Bangka Tengah Regency, 2017</i>	79
3.1.6	Proyeksi Penduduk menurut Kecamatan di Kabupaten Bangka Tengah, 2013 - 2017 <i>Population Projection by Subdistrict in Bangka Tengah Regency, 2013 - 2017</i>	80
3.1.7	Jumlah Akta yang Dikeluarkan Oleh Dinas Catatan Sipil Menurut Kecamatan dan Jenis Akta di Kabupaten Bangka Tengah, 2017 <i>Total Sertificates Issued By Demography and Civil</i>	

	<i>Registration Services By Subdistricts and Type of the Certificates in Bangka Tengah Regency, 2017</i>	81
3.1.8	Jumlah Penduduk Menurut Kecamatan dan Tingkat Pendidikan yang Ditamatkan di Kabupaten Bangka Tengah, 2017 <i>Total Population by Subdistricts and Level of Education Attainment in Bangka Tengah Regency, 2017</i>	82
3.1.9	Jumlah Penduduk menurut Kecamatan dan Status Perkawinan di Kabupaten Bangka Tengah, 2017 <i>Number of Population by Subdistrict and Marital Status in Bangka Tengah Regency, 2017</i>	84
3.2	KETENAGAKERJAAN/EMPLOYMENT	85
3.2.1	Jumlah Penduduk Berumur 15 Tahun Keatas Menurut Jenis Kegiatan Selama Seminggu yang Lalu dan Jenis Kelamin di Kabupaten Bangka Tengah, 2017 <i>Population Aged 15 Years and Over by Type of Activity During The Previous Week and Sex in Bangka Tengah Regency, 2017</i>	85
3.2.2	Jumlah Penduduk Berumur 15 Tahun Ke Atas Menurut Pendidikan Tertinggi yang Ditamatkan dan Jenis Kegiatan Selama Seminggu yang Lalu di Kabupaten Bangka Tengah, 2017 <i>Population Aged 15 Years and Over by Educational Attainment and Type of Activity During The Previous Week in Bangka Tengah Regency, 2017</i>	86
3.2.3	Jumlah Penduduk Berumur 15 Tahun Keatas yang Bekerja Selama Seminggu yang Lalu Menurut Kelompok Umur dan Jenis Kelamin di Kabupaten Bangka Tengah, 2017 <i>Population Aged 15 Years and Over Who Worked During the Previous Week by Age Group and Sex in Bangka Tengah Regency, 2017</i>	87
3.2.4	Penduduk Berumur 15 Tahun Ke Atas yang Bekerja Selama Seminggu yang Lalu Menurut Lapangan Pekerjaan Utama dan Jenis Kelamin, 2017 <i>Population 15 Years of Age and Over Who Worked During the Previous Week by Main Industri and Sex, 2017</i>	88
3.2.5	Jumlah Penduduk Berumur 15 Tahun Ke Atas yang Bekerja Selama Seminggu yang Lalu Menurut Jumlah Jam Kerja Seluruhnya dan Jenis Kelamin di Kabupaten Bangka Tengah, 2017 <i>Population Aged 15 Years and Over Who Worked During the Previous Week by Total Working Hours and Sex in Bangka Tengah Regency, 2017</i>	89

LIST OF TABLES

3.2.6	Jumlah Penduduk Berumur 15 Tahun Ke Atas yang Bekerja Selama Seminggu yang Lalu Menurut Jumlah Jam Kerja Pada Pekerjaan Utama dan Jenis Kelamin di Kabupaten Bangka Tengah, 2017 <i>Population Aged 15 Years and Over Who Worked During the Previous Week by Number of Working Hours on Main Industry and Sex in Bangka Tengah Regency, 2017.....</i>	90
3.2.7	Jumlah Penduduk Berumur 15 Tahun Ke Atas yang Bekerja Selama Seminggu yang Lalu Menurut Status Pekerjaan Utama dan Jenis Kelamin di Kabupaten Bangka Tengah, 2017 <i>Population Aged 15 Years and Over Who Worked During the Previous Week by Main Employment Status and Sex in Bangka Tengah Regency, 2017.....</i>	91
3.2.8	Jumlah Pencari Kerja Terdaftar Menurut Tingkat Pendidikan Tertinggi yang Ditamatkan dan Jenis Kelamin di Kabupaten Bangka Tengah, 2017 <i>Number of Registered Job Applicants by Educational Attainment and Sex in Bangka Tengah Regency, 2017.....</i>	92
3.2.9	Pelaksanaan Kegiatan Bidang Tenaga Kerja Pelatihan Bagi Tenaga Kerja di Kabupaten Bangka Tengah, 2017 <i>Acitivities Implementation of Manpower Sector, Training to ManPower in Bangka Tengah Regency, 2017</i>	93
3.2.10	Tingkat Partisipasi Angkatan Kerja di Kabupaten Bangka Tengah, 2017 <i>Labor Force Participation Rate in Bangka Tengah Regency, 2017.....</i>	94
3.2.11	Jumlah Angkatan Kerja dan Tingkat Pengangguran Penduduk Berumur 15 Tahun Ke Atas Menurut Kabupaten/Kota, 2017 <i>Number of Labor Force and Unemployment Rate of Population 15 Years of Age and Over by Regency/City, 2017.....</i>	95
3.2.12	Jumlah Perusahaan Aktif dan Tenaga Kerja yang Terdaftar Menurut Sektor Usaha dan Skala Perusahaan di Kabupaten Bangka Tengah, 2017 <i>Number of Registered Active Company and Employee by Business Sector and Company Scale in Bangka Tengah Regency, 2017</i>	96
3.2.13	Jumlah Perusahaan, Jumlah Tenaga Kerja yang Terdaftar Menurut Sektor Usaha dan Jenis Kelamin di Kabupaten Bangka Tengah, 2017 <i>Number of Company and Employee Which Were Listed by Business Sector and Sex in Bangka Tengah Regency, 2017.....</i>	98
3.2.14	Upah Minimum Kabupaten (UMK) dan Upah Minimum Sektorial	

	Kabupaten (UMSK) di Kabupaten Bangka Tengah, 2014-2018 <i>District Minimum Wage and Sectoral Subdistrict Minimum Wage in Bangka Tengah Regency, 2014-2018</i>	99
4. SOSIAL/SOCIAL		101
4.1 PENDIDIKAN/EDUCATION		119
4.1.1	Persentase Penduduk Usia 7–24 Tahun Menurut Jenis Kelamin, Kelompok Umur Sekolah, dan Partisipasi Sekolah di Kabupaten Bangka Tengah, 2017 <i>Percentage of Population Aged 7-24 Years by Sex, Age Group, and School Participation in Bangka Tengah Regency, 2017</i> ...	119
4.1.2	Angka Partisipasi Murni (APM) dan Angka Partisipasi Kasar (APK) Menurut Jenjang Pendidikan di Kabupaten Bangka Tengah, 2017 <i>Net Enrolment Rate and Gross Enrolment Rate by Educational Level in Bangka Tengah Regency, 2017</i>	120
4.1.3	Jumlah Sekolah, Guru dan Murid menurut Kecamatan, Status Guru dan Jenis Kelamin Murid TK (Negeri dan Swasta) di Kabupaten Bangka Tengah, 2017 <i>Number of Schools, Teachers and Pupils by Subdistrict, Teacher Status and Pupils Sex of Kindergarten in Bangka Tengah Regency, 2017</i>	121
4.1.4	Jumlah Sekolah, Murid, Guru, dan Rasio Murid-Guru Roudhatul Athfal (RA) Menurut Kecamatan di Kabupaten Bangka Tengah, 2017 <i>Number of Schools, Pupils, Teachers, and School-Teacher Ratio of Islamic Kindergarten by Subdistrict in Bangka Tengah Regency, 2017</i>	122
4.1.5	Jumlah Sekolah, Murid, Guru, dan Rasio Murid-Guru Sekolah Dasar (SD) Menurut Kecamatan di Kabupaten Bangka Tengah, 2017 <i>Number of Schools, Pupils, Teachers, and School-Teacher Ratio of Primary Schools by Subdistrict in Bangka Tengah Regency, 2017</i>	123
4.1.6	Jumlah Sekolah, Murid, Guru, dan Rasio Murid-Guru Madrasah Ibtidaiyah (MI) Menurut Kecamatan di Kabupaten Bangka Tengah, 2017 <i>Number of Schools, Pupils, Teachers, and School-Teacher Ratio of Islamic Primary School by Subdistrict in Bangka Tengah Regency 2017</i>	124
4.1.7	Jumlah Sekolah, Murid, Guru, dan Rasio Murid-Guru Sekolah Menengah Pertama (SMP) Menurut Kecamatan di Kabupaten	

LIST OF TABLES

	Bangka Tengah, 2017 <i>Number of Schools, Pupils, Teachers, and School-Teacher Ratio of Junior High Schools by Subdistrict in Bangka Tengah Regency, 2017</i>	125
4.1.8	Jumlah Sekolah, Murid, Guru, dan Rasio Murid-Guru Madrasah Tsanawiyah (MTs) Menurut Kecamatan di Kabupaten Bangka Tengah, 2017 <i>Number of Schools, Pupils, Teachers, and School-Teacher Ratio of Islamic Junior High School by Subdistrict in Bangka Tengah Regency, 2017</i>	126
4.1.9	Jumlah Sekolah, Murid, Guru, dan Rasio Murid-Guru Sekolah Menengah Atas (SMA) Menurut Kecamatan di Kabupaten Bangka Tengah, 2016/2017 <i>Number of Schools, Pupils, Teachers, and School-Teacher Ratio of Senior High School by Subdistrict in Bangka Tengah Regency, 2016/2017</i>	127
4.1.10	Jumlah Sekolah, Murid, Guru, dan Rasio Murid-Guru Madrasah Aliyah (MA) Menurut Kecamatan di Kabupaten Bangka Tengah 2017 <i>Number of Schools, Pupils, Teachers, and School-Teacher Ratio of Islamic Senior High School by Subdistrict in Bangka Tengah Regency, 2017</i>	128
4.1.11	Jumlah Sekolah, Kelas, Guru dan Murid menurut Kecamatan, Status Guru dan Jenis Kelamin Murid SMK (Negeri dan Swasta) di Kabupaten Bangka Tengah, 2017 <i>Number of Schools, Teachers and Pupils by Subdistrict, Teacher Status and Pupils Sex of Vocational Senior High School in Bangka Tengah Regency, 2017</i>	129
4.1.12	Jumlah Guru SD Menurut Kecamatan dan Status Kepegawaian di Kabupaten Bangka Tengah, 2017 <i>Number of Elementary School Teacher by Subdistrict and Officer Status in Bangka Tengah Regency, 2017</i>	130
4.1.13	Jumlah Guru SMP Menurut Kecamatan dan Status Kepegawaian di Kabupaten Bangka Tengah, 2017 <i>Number of Junior High School Teacher by Subdistrict and Officer Status in Bangka Tengah Regency, 2017</i>	131
4.1.14	Jumlah Guru SMA Menurut Kecamatan dan Status Kepegawaian di Kabupaten Bangka Tengah, 2017 <i>Number of Senior High School Teacher by Subdistrict and Officer Status in Bangka Tengah Regency, 2017</i>	132

4.1.15	Jumlah Guru SMK Menurut Kecamatan dan Status Kepegawaian di Kabupaten Bangka Tengah, 2017 <i>Number of Vocational Senior High School Teacher by Subdistrict and Officer Status in Bangka Tengah Regency, 2017.....</i>	133
4.1.16	Jumlah Siswa Sekolah Dasar Menurut Usia di Kabupaten Bangka Tengah, 2017 <i>Numbers of Pupils of Elementary School by Age in Bangka Tengah Regency, 2017.....</i>	134
4.1.17	Jumlah Siswa Sekolah Menengah Pertama Menurut Usia di Kabupaten Bangka Tengah, 2017 <i>Numbers of Pupils Junior of High Schools by Age in Bangka Tengah Regency, 2017.....</i>	135
4.1.18	Jumlah Siswa Sekolah Menengah Atas Menurut Usia di Kabupaten Bangka Tengah, 2017 <i>Numbers of Pupils of Senior High Schools by Age in Bangka Tengah Regency, 2017.....</i>	136
4.1.19	Jumlah Siswa Sekolah Menengah Kejuruan Menurut Usia di Kabupaten Bangka Tengah, 2017 <i>Numbers of Pupils of Senior High School by Age in Bangka Tengah Regency, 2017.....</i>	137
4.1.20	Jumlah Murid SD Negeri dan Swasta yang Mengikuti Ujian dan yang Lulus menurut Kecamatan di Kabupaten Bangka Tengah, 2017 <i>Number of State and Private Elementary School Pupils who Followed Test and Graduated by Subdistrict in Bangka Tengah Regency, 2017.....</i>	138
4.1.21	Jumlah Murid SMP Negeri dan Swasta yang Mengikuti Ujian dan yang Lulus menurut Kecamatan di Kabupaten Bangka Tengah, 2017 <i>Number of State and Private Junior High School Pupils who Followed Test and Graduated by Subdistrict in Bangka Tengah Regency, 2017.....</i>	139
4.1.22	Jumlah Murid SMA Negeri dan Swasta yang Mengikuti Ujian dan yang Lulus menurut Kecamatan di Kabupaten Bangka Tengah, 2017 <i>Number of State and Private Senior High School Pupils who Followed Test and Graduated by Subdistrict in Bangka Tengah Regency, 2017.....</i>	140
4.1.23	Jumlah Murid SMK Negeri dan Swasta yang Mengikuti Ujian dan yang Lulus menurut Kecamatan di Kabupaten Bangka Tengah, 2017 <i>Number of State and Private Vocational Senior High School Pupils who Followed Test and Graduated by Subdistrict in Bangka Tengah Regency 2017</i>	141

LIST OF TABLES

4.1.24	Perbandingan Persentase Kelulusan Murid SD, SMP dan SMA Negeri Menurut Kecamatan di Kabupaten Bangka Tengah, 2017 <i>Comparison of Pupils Graduated Percentage of Elementary School, Junior High School and State Senior High School by Subdistrict in Bangka Tengah Regency, 2017</i>	142
4.1.25	Jumlah Guru dan Murid Sekolah Luar Biasa (SLB), Paket B, dan Paket C menurut Kecamatan di Kabupaten Bangka Tengah, 2017 <i>Number of Teacher and Pupils of Exceptional School, Package B and C by Subdistrict in Bangka Tengah Regency, 2017</i>	143
4.1.26	Jumlah Lulusan Murid Sekolah Luar Biasa (SLB), Paket B, dan Paket C menurut Kecamatan dan Jenis Kelamin di Kabupaten Bangka Tengah, 2017 <i>Number of Graduated Pupils of Exceptional School, Package B and C by Subdistrict in Bangka Tengah Regency, 2017</i>	144
4.1.27	Jumlah Siswa Putus Sekolah SD/MI Menurut Kecamatan di Kabupaten Bangka Tengah, 2017 <i>Number of Dropout for Elementary School by Subdistrict in Bangka Tengah Regency, 2017</i>	145
4.1.28	Jumlah Siswa Putus Sekolah SD/MI Menurut Kecamatan di Kabupaten Bangka Tengah, 2017 <i>Number of Dropout for Elementary School by Subdistrict in Bangka Tengah Regency, 2017</i>	146
4.1.29	Jumlah Siswa Putus Sekolah SMA/SMK/MA Menurut Kecamatan di Kabupaten Bangka Tengah, 2017 <i>Number of Dropout for High School by Subdistrict in Bangka Tengah Regency, 2017</i>	147
4.1.30	Jumlah Siswa SD/MI/Paket A Usia 7-12 Tahun Menurut Kecamatan di Kabupaten Bangka Tengah, 2017 <i>Number of Elementary School Students 7-12 Years Old by Subdistrict in Bangka Tengah Regency, 2017</i>	148
4.1.31	Jumlah Siswa SMP/MTs/Paket B Usia 13-15 Tahun Menurut Kecamatan di Kabupaten Bangka Tengah, 2017 <i>Number of Junior High School Students 13-15 Years Old by Subdistrict in Bangka Tengah Regency, 2017</i>	149
4.1.32	Jumlah Siswa SMA/MA/Paket C Usia 16-18 Tahun Menurut Kecamatan di Kabupaten Bangka Tengah, 2017 <i>Number of Senior High School Students 16-18 Years Old by Subdistrict in Bangka Tengah Regency, 2017</i>	150
4.1.33	Jumlah Ruang Kelas Taman Kanak - Kanak Menurut Kondisi di Kabupaten Bangka Tengah, 2017	

	<i>Numbers of Kindergarten Classroom by It's Condition in Bangka Tengah Regency, 2017</i>	151
4.1.34	Jumlah Kursus-kursus yang Diselenggarakan Bidang Pendidikan Masyarakat Kanwil Dinas Pendidikan dan Swasta di Kabupaten Bangka Tengah, 2017 <i>Number of Courses that Organized by Society Education in Education Services and Private in Bangka Tengah Regency, 2017</i>	152
4.1.35	Jumlah Taman Penitipan Anak, Kelompok Bermain, PAUD, dan Satuan PAUD Sejenis di Kabupaten Bangka Tengah, 2015-2017 <i>Number of Child Care Park, Play Group, Early Childhood Education and Similar Early Child Labor Unit in Bangka Tengah Regency, 2015-2017</i>	153
4.2	KESEHATAN/HEALTH	154
4.2.1	Jumlah Fasilitas Kesehatan Menurut Kecamatan di Kabupaten Bangka Tengah, 2017 <i>Number of Health Facilities by Subdistrict in Bangka Tengah regency, 2017</i>	154
4.2.2	Jumlah Tenaga Kesehatan Menurut Unit Kerja di Kabupaten Bangka Tengah, 2017 <i>Number of Health Personnel by Work Unit in Bangka Tengah Regency, 2017</i>	156
4.2.3	Jumlah Dokter Spesialis, Dokter Umum, dan Dokter Gigi Menurut Sarana Pelayanan Kesehatan di Kabupaten Bangka Tengah, 2017 <i>Number of Specialist Doctor, Generalist Doctor, and Dentist by Type of Health Facility in Bangka Tengah Regency, 2017</i>	158
4.2.4	Persentase Balita Yang Pernah Mendapat Imunisasi Menurut Jenis Imunisasi di Kabupaten Bangka Tengah, 2017 <i>Percentage of Children Under Five Years Who Had Immunization by Type of Immunization in Bangka Tengah Regency, 2017</i>	159
4.2.5	Jumlah Kasus 10 Penyakit Terbanyak di Kabupaten Bangka Tengah, 2017 <i>Number of Cases of the 10 Most Diseases in Bangka Tengah Regency, 2017</i>	160
4.2.6	Jumlah Bayi Lahir, Bayi Berat Badan Lahir Rendah (BBLR), BBLR Dirujuk, dan Bergizi Buruk Menurut Kecamatan di Kabupaten Bangka Tengah, 2017 <i>Number of Births, Babies with Low Birth Weights (LBW), Treated LBW, and Malnutrition Cases by Subdistrict in Bangka Tengah Regency, 2017</i>	161

LIST OF TABLES

4.2.7	Jumlah Ibu Hamil, Melakukan Kunjungan K1, Melakukan Kunjungan K4, Kurang Energi Kronis (KEK), dan Mendapat Tablet Zat Besi (Fe) di Kabupaten Bangka Tengah, 2017 <i>Number of Pregnant Women, Those with One Visit and four Visits of Antenatal Care, Chronic Energy Deficiency (CED), and Receiving Iron Supplement in Bangka Tengah Regency, 2017 ...</i>	162
4.2.8	Jumlah Kasus HIV/AIDS, IMS, DBD, Diare, TB, dan Malaria Menurut Kecamatan di Kabupaten Bangka Tengah, 2017 <i>Number of Cases of HIV/AIDS, Sexually Transmitted Infection, Dengue Fever, Diarrhea, Tuberculosis (TB) and Malaria by Subdistrict in Bangka Tengah Regency, 2017.....</i>	163
4.2.9	Jumlah Klinik Keluarga Berencana (KKB), Pos Pelayanan Keluarga Berencana Desa (PPKBD), PPLKB, dan PLKB Menurut Kecamatan di Kabupaten Bangka Tengah, 2017 <i>Number of Family Planning Clinics, Village Family Planning Service Units, PPLKB, and PLKB by Subdistrict in Bangka Tengah Regency, 2017.....</i>	164
4.2.10	Jumlah Pasangan Usia Subur dan Peserta KB Aktif Menurut Kecamatan di Kabupaten Bangka Tengah, 2017 <i>Number of Eligible Couples and Family Planning Participants by Subdistrict in Bangka Tengah Regency, 2017</i>	165
4.2.11	Jumlah Peserta KB Baru Menurut Alat Kontrasepsi dan Kecamatan di Kabupaten Bangka Tengah, 2017 <i>Number of New Family Planning Participant by Contraception Method and Subdistrict in Bangka Tengah Regency, 2017</i>	167
4.2.12	Jumlah Rumah Sakit Pemerintah, Swasta dan Khusus serta Kapasitas Tempat Tidur Menurut Kecamatan di Kabupaten Bangka Tengah, 2017 <i>Number of Government, Private and Special Hospitals and Bed Capacities by Subdistrict in Bangka Tengah Regency, 2017</i>	169
4.2.13	Jumlah Kunjungan Rawat Jalan, Rawat Inap, dan Kunjungan Gangguan Jiwa di Sarana Pelayanan Kesehatan Kabupaten Bangka Tengah, 2017 <i>Number of Outpatient, Inpatient and Mental Disorders Visits in Health Service Facilities of Bangka Tengah Regency, 2017</i>	170
4.2.14	Jumlah Tenaga Kerja di RSUD Bangka Tengah Tahun 2017 <i>Number of worker in Bangka Tengah General Hospital , 2017</i>	171
4.2.15	Jumlah Kelahiran dan Kematian Bayi dan Balita Menurut Kecamatan dan Puskesmas di Kabupaten Bangka Tengah, 2017	

	<i>Number of Birth and Death Infant and Baby Under Five by Subdistrict and Local Government Clinic in Bangka Tengah Regency, 2017</i>	172
4.2.16	Jumlah Kematian Ibu Maternal Menurut Kecamatan dan Puskesmas di Kabupaten Bangka Tengah, 2017 <i>Number of Maternal Mortality by Subdistrict and Local Government Clinic in Bangka Tengah Regency, 2017</i>	174
4.3	AGAMA/RELIGION	175
4.3.1	Jumlah Penduduk Menurut Kecamatan dan Agama yang Dianut di Kabupaten Bangka Tengah, 2017 <i>Population by Subdistrict and Religion in Bangka Tengah Regency, 2017</i>	175
4.3.2	Jumlah Tempat Peribadatan Menurut Kecamatan di Kabupaten Bangka Tengah, 2017 <i>Number of Worship Facilities by Subdistrict in Bangka Tengah Regency, 2017</i>	176
4.3.3	Jumlah Jemaah Haji yang Berangkat Menurut Jenis Kelamin di Kabupaten Bangka Tengah, 2015- 2017 <i>Number of Haji Pilgrim who Go by Sex in Bangka Tengah Regency, 2015-2017</i>	177
4.3.4	Jumlah Nikah menurut Kecamatan di Kabupaten Bangka Tengah, 2015-2017 <i>Number of Marriage by Subdistrict in Bangka Tengah Regency 2015-2017</i>	178
4.4	KRIMINALITAS/CRIME	179
4.4.1	Jumlah Tindak Pidana Menurut Kepolisian Resort di Kabupaten Bangka Tengah, 2015–2017 <i>Number of Reported Criminal Cases by Subdistrict Police Office in Bangka Tengah Regency, 2015–2017</i>	179
4.4.2	Persentase Penyelesaian Tindak Pidana Menurut Kepolisian Resort di Kabupaten Bangka Tengah, 2015–2017 <i>Percentage of Crime Clearance Rate by Subdistrict Pollice Office in Bangka Tengah, 2015–2017</i>	180
4.4.3	Jumlah Kejahatan/Tindak Pidana yang Diselesaikan di Kabupaten Bangka Tengah, 2015-2017 <i>Crime Cleared in Bangka Tengah Regency, 2015-2017</i>	181
4.4.4	Selang Waktu Terjadinya Tindak Pidana (jam) di Kabupaten Bangka Tengah, 2015-2017 <i>Crime Clock in Bangka Tengah Regency, 2015-2017</i>	182

LIST OF TABLES

4.4.5	Resiko Penduduk Terkena Tindak Pidana per 1.000 Penduduk di Kabupaten Bangka Tengah, 2015-2017 <i>Crime Rate per 1.000 Person in Bangka Tengah Regency, 2015-2017</i>	183
4.4.6	Pelaku Tindak Kejahatan Menurut Klasifikasi Umur dan Jenis Kelamin di Kabupaten Bangka Tengah, 2017 <i>Perpetrators of Crime Classification by Age and Sex in Bangka Tengah, 2017</i>	184
4.4.7	Jumlah Kantor Polisi menurut Kecamatan dan Wilayah Kerja di Kabupaten Bangka Tengah, 2017 <i>Number of Police Station by Subdistrict and Regional Work in Bangka Tengah regency, 2017</i>	185
4.4.8	Jumlah Personil Polisi di Kabupaten Bangka Tengah, 2017 <i>The number of police personnel in Bangka Tengah Regency, 2017</i> ...	186
4.4.9	Jumlah Perkara Tindak Pidana Umum yang Diterima dan Diselesaikan oleh Kejaksaan Negeri Bangka Tengah di Kabupaten Bangka Tengah, 2017 <i>Number of Reported and Cleared of Criminal Cases by the State Attorney Koba in Bangka tengah Regency, 2017</i>	187
4.4.10	Jumlah Tindak Pidana Menurut Jenisnya yang Ditangani Oleh Kejaksaan Negeri Bangka Tengah di Kabupaten Bangka Tengah, 2017 <i>Number of Crime based on type handled by the State Attorney Koba in Bangka Tengah Regency, 2017</i>	189
4.4.11	Jumlah Jaksa dan Non Jaksa Menurut Jenis Kelamin di Kejaksaan Negeri Bangka Tengah, 2017 <i>Number of Prosecutors and Non Prosecutors by Sex in State Prosecutor's Office of Bangka Tengah, 2017</i>	190
4.4.12	Jumlah Penertiban menurut Objek Sasaran di Kabupaten Bangka Tengah, 2013– 2017 <i>Number of Publisher by Target in Bangka Tengah Regency 2013- 2017</i>	191
4.5	KEMISKINAN/POVERTY	192
4.5.1	Jumlah Keluarga Menurut Kecamatan dan Klasifikasi Keluarga di Kabupaten Bangka Tengah, 2017 <i>Number of Households by Subdistrict and Household Classification in Bangka Tengah Regency, 2017</i>	192
4.5.2	Garis Kemiskinan dan Penduduk Miskin di Kabupaten Bangka Tengah, 2010–2017	

	<i>Poverty Line and Number of Poor People in Bangka Tengah Regency, 2010–2017</i>	193
4.5.3	Rekapitulasi Data Bantuan Kepada PMKS Kabupaten Bangka Tengah, 2017 <i>Recapitulation of Aid Data to Social Prosperity Problem Proprietor in Bangka Tengah Regency, 2017</i>	194
4.6	SOSIAL LAINNYA/OTHER SOCIAL	196
4.6.1	Jumlah Panti Asuhan, Panti Wreda, Panti Sosial Lainnya Menurut Jumlah Penghuninya dan Jenis Kelamin, 2017 <i>Number of Reformatory, Wreda Panti, Another Social Panti by Number of Member and Sex, 2017</i>	196
4.6.2	Nama-nama Sarana Sosial, Status dan Jumlah Penghuninya di Kabupaten Bangka Tengah, 2017 <i>The Names of the Social Support, Status, and Number of Its Residents in Bangka Tengah Regency, 2017</i>	197
4.6.3	Jumlah Aduan dan Tindak Lanjut Kantor Lingkungan Hidup Menurut Kecamatan di Kabupaten Bangka Tengah, 2017 <i>The Number of Complaints and Follow-Up from the Office of Environmental by Subdistrict in Bangka Tengah Regency, 2017</i>	198
4.6.4	Pengelolaan Limbah Bahan Berbahaya dan Beracun (B3) yang Diawasi Menurut Kecamatan di Kabupaten Bangka Tengah, 2017 <i>The Coverage Monitoring The Controlled Management of Hazardous and Toxic Waste by Subdistrict in Bangka Tengah Regency, 2017</i>	199
4.6.5	Rasio Tempat Pembuangan Sampah (TPS) Per Satuan Penduduk Menurut Kecamatan di Kabupaten Bangka Tengah, 2017 <i>The Ratio of Waste Disposal Sites per Unit Population by Subdistrict in Bangka Tengah Regency, 2017</i>	200
4.6.6	Volume Sampah yang Ditangani Menurut Kecamatan di Kabupaten Bangka Tengah, 2017 <i>The Volume of Waste Handled by Subdistrict by Subdistrict in Bangka Tengah Regency, 2017</i>	201
4.6.7	Jumlah Satpol PP Menurut Jenis Kelamin dan Kecamatan di Kabupaten Bangka Tengah, 2017 <i>The Number of civil servant at Police Civil Service unit by Gender and Subdistrict in Bangka Tengah Regency, 2017</i>	202
4.6.8	Jumlah Organisasi Kemasyarakatan yang Terdaftar ¹ di BPB-KESBANGPOL Menurut Kecamatan dan Jenis Organisasi di Kabupaten Bangka Tengah, 2017	

LIST OF TABLES

	<i>The Number of Community Based Organizations Registered¹ at Office of National Unity and Community Protection by Subdistrict and Type of Organization in Bangka Tengah Regency, 2017</i>	203
4.6.9	Jumlah Organisasi Masyarakat yang Terdata ¹ di BPB-KESBANGPOL Menurut Kecamatan dan Jenis Organisasi di Kabupaten Bangka Tengah, 2017 <i>The Number of Community Based Organizations Recorded¹ at Office of National Unity and Community Protection by Subdistrict and Type of Organization in Bangka Tengah Regency, 2017</i>	205
4.6.10	Jumlah Buku Menurut Kategori yang tersedia di Perpustakaan Kabupaten Bangka Tengah, 2016-2017 <i>The Number of Books are Available in Library by Category in Bangka Tengah Regency, 2016-2017</i>	207
4.6.11	Jumlah Arsip yang Tersimpan Menurut Jenis Dokumen di Kabupaten Bangka Tengah, 2015-2017 <i>The Number of Records Stored by Type of Documents in Bangka Tengah Regency, 2015-2017</i>	208
4.6.12	Jumlah Sarana dan Prasarana Olahraga Menurut Kecamatan di Kabupaten Bangka Tengah, 2017 <i>The Number of Sport Facilities and Infrastructures By Subdistrict in Bangka Tengah Regency, 2017</i>	209
4.6.13	Rasio Lapangan Olahraga per 1000 Penduduk di Kabupaten Bangka, 2017 <i>Field Sport Exercise Ratio per 1000 Population By Subdistrict in Bangka Tengah Regency, 2017</i>	210
4.6.14	Jumlah Gelanggang/Balai Pemuda (selain milik swasta) di Kabupaten Bangka Tengah, 2017 <i>The Number of Venue/Youth Center (Except the Private Property) By Subdistrict in Bangka Tengah Regency, 2017</i>	211
4.6.15	Jumlah Kejadian Demonstrasi di Kabupaten Bangka Tengah 2017 <i>Total Demonstrations Events in Bangka Tengah Regency, 2017</i>	212
4.6.16	Jumlah Organisasi Massa yang Mendaftar Tahun Ini dan Terdaftar di Kabupaten Bangka Tengah, 2017 <i>Number of Mass Organizations Register This Year and Registered in Bangka Tengah Regency, 2017</i>	213

5. PERTANIAN/AGRICULTURE	215
5.1 TANAMAN PANGAN/FOOD CROPS	233
5.1.1 Luas Lahan Sawah Menurut Kecamatan dan Jenis Pengairan di Kabupaten Bangka Tengah (ha), 2017 <i>Area of Wetland by Subdistrict and Type of Irrigation in Bangka Tengah Regency (ha), 2017</i>	233
5.1.2 Luas Lahan Tegal/Kebun, Ladang/Huma, dan Lahan yang Sementara Tidak Diusahakan Menurut Kecamatan di Kabupaten Bangka Tengah (ha), 2017 <i>Area of Dry Field/Garden, Shifting Cultivation, Land and Temporarily Unused Land by Subdistrict in Bangka Tengah Regency (ha), 2017</i>	234
5.1.3 Luas Panen Padi Sawah dan Padi Ladang Menurut Kecamatan di Kabupaten Bangka Tengah (ha), 2017 <i>Harvested Area of Wetland and Dryland Paddy by Subdistrict in Bangka Tengah Regency (ha), 2017</i>	235
5.1.4 Luas Panen Jagung, Kedelai, Kacang Tanah, Kacang Hijau, Ubi Kayu, Ubi Jalar Menurut Kecamatan di Kabupaten Bangka Tengah, 2017 <i>Harvested Area of Maize, Soybean, Peanut, Mungbean, Cassava, and Sweet Potato by Subdistrict in Bangka Tengah Regency, 2017</i>	236
5.1.5 Luas panen, Produksi dan Produktivitas Tanaman Pangan di Kabupaten Bangka Tengah, 2011-2017 <i>Harvest Area, Production and Productivity of Food Crops in Bangka Tengah Regency, 2011-2017</i>	237
5.1.6 Luas Lahan Menurut Jenis Penggunaan di Kabupaten Bangka Tengah (ha), 2017 <i>Land Area by Land Use in Bangka Tengah Regency (ha), 2017</i>	244
5.1.7 Luas Sawah dan Irigasi Menurut Kecamatan di Kabupaten Bangka Tengah, 2017 <i>The Area of Rice Field and Irrigation by Subdistrict in Bangka Tengah Regency, 2017</i>	245
5.1.8 Produksi Tanaman Obat-obatan Menurut Kecamatan di Kabupaten Bangka Tengah (kg), 2017 <i>Production of Medicines Crop by Subdistrict in Bangka Tengah Regency (kg), 2017</i>	246
5.2 HORTIKULTURA/HORTICULTURE	247
5.2.1 Luas Panen Tanaman Sayuran Menurut Kecamatan dan Jenis Sayuran di Kabupaten Bangka Tengah (ha), 2017	

LIST OF TABLES

	<i>Harvested Area of VegeTables by Subdistrict and Kind of Plant in Bangka Tengah Regency (ha), 2017</i>	247
5.2.2	Produksi Tanaman Sayuran Menurut Kecamatan dan Jenis Sayuran di Kabupaten Bangka Tengah (ton), 2017 <i>Production of VegeTables by Subdistrict and Kind of Plant in Bangka Tengah Regency (ton), 2017</i>	248
5.2.3	Produksi Buah-buahan Menurut Kecamatan dan Jenis Buah di Kabupaten Bangka Tengah (ton), 2017 <i>Production of Fruits by Subdistrict and Kind of Fruit in Bangka Tengah Regency (ton), 2017</i>	249
5.2.4	Luas panen, Produksi dan Produktivitas Tanaman Sayuran Menurut Komoditi di Kabupaten Bangka Tengah, 2017 <i>Harvest Area, Production and Productivity of Holticulture Crops by Commodity in Bangka Tengah Regency, 2017</i>	250
5.2.5	Jumlah Tanaman yang Menghasilkan dan Produksi Tanaman Buah-Buahan Menurut Komoditi, 2017 <i>Number of Producing Corps and Production of Fruits by Commodity, 2017</i>	251
5.3	PERKEBUNAN/PLANTATION	252
5.3.1	Luas Tanaman Perkebunan Menurut Kecamatan dan Jenis Tanaman di Kabupaten Bangka Tengah (hektar), 2017 <i>Planted Area of Estate Crops by Subdistrict and Kind of Crop in Bangka Tengah Regency (hectare), 2017</i>	252
5.3.2	Produksi Tanaman Perkebunan Menurut Kecamatan dan Jenis Tanaman di Kabupaten Bangka Tengah (ton), 2017 <i>Production of Estate Crops by Subdistrict and Kind of Crop in Bangka Tengah Regency (ton), 2017</i>	254
5.3.3	Luas Area, Produksi dan Produktivitas Lada Menurut Kecamatan di Kabupaten Bangka Tengah, 2017 <i>Area, Production and Productivity of Pepper by Subdistrict in Bangka Tengah Regency, 2017</i>	256
5.3.4	Luas Area, Produksi dan Produktivitas Karet Menurut Kecamatan di Kabupaten Bangka Tengah, 2017 <i>Area, Production and Productivity of Rubber by Subdistrict in Bangka Tengah Regency, 2017</i>	257
5.3.5	Luas Area, Produksi dan Produktivitas Kelapa Menurut Kecamatan di Kabupaten Bangka Tengah, 2017 <i>Area, Production and Productivity of Coconut by Subdistrict in Bangka Tengah Regency, 2017</i>	258

5.3.6	Luas Area, Produksi dan Produktivitas Kopi Menurut Kecamatan di Kabupaten Bangka Tengah, 2017 <i>Area, Production and Productivity of Coffee by Subdistrict in Bangka Tengah Regency, 2017</i>	259
5.3.7	Luas Area, Produksi dan Produktivitas Kelapa Sawit Menurut Kecamatan di Kabupaten Bangka Tengah, 2017 <i>Area, Production and Productivity of Oil Palm by Subdistrict in Bangka Tengah Regency, 2017</i>	260
5.3.8	Luas Area, Produksi dan Produktivitas Kakao Menurut Kecamatan di Kabupaten Bangka Tengah, 2017 <i>Area, Production and Productivity of Cocoa by Subdistrict in Bangka Tengah Regency, 2017</i>	261
5.3.9	Luas Area, Produksi dan Produktivitas Pinang Menurut Kecamatan di Kabupaten Bangka Tengah, 2017 <i>Area, Production and Productivity of Arecanut by Subdistrict in Bangka Tengah Regency, 2017</i>	262
5.3.10	Luas Area, Produksi dan Produktivitas Aren Menurut Kecamatan di Kabupaten Bangka Tengah, 2017 <i>Area, Production and Productivity of Aren by Subdistrict in Bangka Tengah Regency, 2017</i>	263
5.3.11	Luas Area, Produksi dan Produktivitas Kemiri Menurut Kecamatan di Kabupaten Bangka Tengah, 2017 <i>Area, Production and Productivity of Candlenut by Subdistrict in Bangka Tengah Regency, 2017</i>	264
5.3.12	Luas Area, Produksi dan Produktivitas Cengkeh Menurut Kecamatan di Kabupaten Bangka Tengah, 2017 <i>Area, Production and Productivity of Clove by Subdistrict in Bangka Tengah Regency, 2017</i>	265
5.3.13	Luas Area, Produksi dan Produktivitas Jambu Mete Menurut Kecamatan di Kabupaten Bangka Tengah, 2017 <i>Area, Production and Productivity of Cashew Guava by Subdistrict in Bangka Tengah Regency, 2017</i>	266
5.3.14	Jumlah Perkebunan Besar Kelapa Sawit Menurut Kecamatan di Kabupaten Bangka Tengah, 2015 - 2017 <i>Number of Large Estate Crops of Palm Oil Trees by Subdistrict, 2015 - 2017</i>	267
5.4	PETERNAKAN/LIVESTOCK	268
5.4.1	Populasi Ternak Menurut Kecamatan dan Jenis Ternak di Kabupaten Bangka Tengah, 2017	

LIST OF TABLES

	<i>Livestock Population by Subdistrict and Kind of Livestock in Bangka Tengah Regency, 2017</i>	268
5.4.2	Jumlah Ternak yang Dipotong Menurut Kecamatan dan Jenis Ternak di Kabupaten Bangka Tengah, 2017 <i>Livestock Slaughtered by Subdistrict and Kind of Livestock in Bangka Tengah Regency, 2017</i>	270
5.4.3	Jumlah Ternak yang Masuk Menurut Kecamatan dan Jenis Ternak di Kabupaten Bangka Tengah, 2017 <i>Total of Incoming Livestock Population by Subdistrict and Livestock Type in Bangka Tengah Regency, 2017</i>	272
5.4.4	Jumlah Ternak yang Keluar Menurut Kecamatan dan Jenis Ternak di Kabupaten Bangka Tengah, 2017 <i>Total of Come out Livestock Population by Subdistrict and Livestock Type in Bangka Tengah Regency, 2017</i>	274
5.4.5	Jumlah Populasi Ternak, Pematangan Ternak dan Produksi Daging di Kabupaten Bangka Tengah, 2011-2017 <i>Number of Livestock Population and Meat Production in Bangka Tengah Regency, 2011-2017</i>	276
5.4.6	Jumlah Populasi Ternak, Jumlah Pematangan, Produksi Daging dan Produksi Telur di Kabupaten Bangka Tengah, 2008-2017 <i>Number of Livestock Population, Slaughtered, Production of Meat and Eggs in Bangka Tengah Regency, 2008-2017</i>	280
5.4.7	Jumlah Kelahiran Ternak Menurut Kecamatan dan Jenis Ternak di Kabupaten Bangka Tengah, 2017 <i>Total of Livestock Fertility by Subdistrict and Livestock Type in Bangka Tengah Regency, 2017</i>	284
5.4.8	Jumlah Kematian Ternak Menurut Kecamatan dan Jenis Ternak di Kabupaten Bangka Tengah, 2017 <i>Total of Livestock Mortality by Subdistrict and Livestock Type in Bangka Tengah Regency, 2017</i>	286
5.5 PERIKANAN/FISHERY		288
5.5.1	Jumlah Rumah Tangga Perikanan Tangkap Menurut Kecamatan di Kabupaten Bangka Tengah, 2016 dan 2017 <i>Number of Fish Capture Households by Subdistrict and Subsector in Bangka Tengah Regency, 2016 and 2017</i>	288
5.5.2	Produksi Perikanan Tangkap Menurut Kecamatan di Kabupaten Bangka Tengah (ton), 2016 dan 2017 <i>Production of Fish Capture by Subdistrict and Subsector in Bangka Tengah Regency (ton), 2016 and 2017</i>	289

5.5.3	Jumlah Rumah Tangga Perikanan Budidaya Menurut Kecamatan dan Jenis Budidaya di Kabupaten Bangka Tengah, 2017 <i>Number of Aquaculture Households by Subdistrict and Type of Aquaculture in Bangka Tengah Regency, 2017</i>	290
5.5.4	Produksi Perikanan Laut dan Perikanan Darat Menurut Kecamatan di Kabupaten Bangka Tengah (ton), 2017 <i>Production of Fish Capture by Subdistrict and Subsector in Bangka Tengah Regency (ton), 2017</i>	292
5.5.5	Jumlah Perahu/Kapal Menurut Kecamatan dan Jenis Kapal di Kabupaten Bangka Tengah, 2017 <i>Number of Fishing Boats by Subdistrict and Type of Boat in Bangka Tengah Regency, 2017</i>	293
5.5.6	Jumlah Sarana Perahu/Kapal Penangkap Ikan Laut dan Jumlah Nelayan Menurut Kecamatan di Kabupaten Bangka Tengah, 2017 <i>Number of Boat/Ship and Number of Fisherman by Subdistrict in Bangka Tengah Regency, 2017</i>	294
5.5.7	Jumlah Rumah Tangga Perikanan Tangkap, Budidaya, Pengolahan dan Pengumpul di Kabupaten Bangka Tengah, 2007-2017 <i>Number of Fisherman, Cultivation, Processing and Collector Households in Bangka Tengah Regency, 2007-2017</i>	296
5.5.8	Jumlah Produksi dan Nilai Penangkapan Ikan di Kabupaten Bangka Tengah, 2017 <i>Total of Production and Capture Values of Fish in Bangka Tengah Regency, 2017</i>	297
5.5.9	Jumlah Rumah Tangga Perikanan (RTP), Jumlah Kepemilikan Perahu, dan Jumlah Nelayan Perikanan Laut di Kabupaten Bangka Tengah, 2017 <i>Number of Fishery Household, Boat Owened, and Fisherman in Bangka Tengah Regency, 2017</i>	298
5.5.10	Jumlah Rumah Tangga Perikanan Budidaya dan Luas Areal Budidaya Ikan Menurut Kecamatan di Kabupaten Bangka Tengah, 2017 <i>Number of Aquaculture Households and Aquaculture Areas by Subdistrict in Bangka Tengah Regency, 2017</i>	300
5.5.11	Jumlah Produksi dan Nilai Budidaya Ikan Menurut Kecamatan di Kabupaten Bangka Tengah, 2017 <i>Production and Value of Aquaculture Production by Subdistrict in Bangka Tengah Regency, 2017</i>	301
5.6	KEHUTANAN/FORESTRY	302
5.6.1	Luas Kawasan Hutan dan Perairan Menurut Kecamatan di	

LIST OF TABLES

	Kabupaten Bangka Tengah (ha), 2017 <i>Forest and Inland Water Area by Subdistrict in Bangka Tengah Regency (ha), 2017</i>	302
5.6.2	Produksi Kayu Hutan Menurut Jenis Produksi di Kabupaten Bangka Tengah (m ³), 2011–2017 <i>Timber Production by Type of Product in Bangka Tengah Regency (m³), 2011–2017</i>	303
5.6.3	Luas Kawasan Hutan Menurut Fungsinya di Kabupaten Bangka Tengah, 2017 <i>Forestry Area by Function in Bangka Tengah Regency, 2017</i>	304
5.6.4	Alokasi Ruang untuk Kawasan Hutan Menurut Jenis Penggunaan Lahan di Kabupaten Bangka Tengah, 2017 <i>Area Allocation for Forestry by Type of Land Use in Bangka Tengah Regency, 2017</i>	305
5.7	PERTANIAN LAINNYA/OTHER AGRICULTURE	306
5.7.1	Nama Gapoktan Menurut Kecamatan di Kabupaten Bangka Tengah, 2017 <i>The Name of Farmers Association by District in Bangka Tengah Regency, 2017</i>	306
5.7.2	Sistem Kewaspadaan Pangan dan Gizi (SKPG) Kabupaten Bangka Tengah, 2015-2017 <i>Alert System for Food and Nutrition in Bangka Tengah Regency, 2015-2017</i>	312
5.7.3	Sebaran Wilayah Kerentanan dan Ketahanan Pangan Menurut Kecamatan di Kabupaten Bangka Tengah, 2017 <i>Distribution of Vulnerability and Food Security by Subdistrict in Bangka Tengah Regency, 2017</i>	313
6.	INDUSTRI, PERTAMBANGAN ENERGI DAN KONSTRUKSI/INDUSTRY, MINING, ENERGY AND CONSTRUCTION	315
6.1	INDUSTRI/INDUSTRY	323
6.1.1	Jumlah Industri Besar dan Sedang (IBS) dan Tenaga Kerja Menurut Kecamatan di Kabupaten Bangka Tengah, 2017 <i>Formal Industrial Growth and Investment by Industry Classification in Bangka Tengah Regency, 2017</i>	323
6.1.2	Pertumbuhan Industri Formal dan Investasi Menurut Kalasifikasi Industri di Kabupaten Bangka Tengah, 2017 <i>Formal Industrial Growth and Investment by Industry Classification in Bangka Tengah Regency, 2017</i>	324

6.2 PERTAMBANGAN/MINING	325
6.2.1 Produksi Biji Timah (ton Sn) dan Produksi Logam Timah (metrik ton) Menurut Bulan di Kabupaten Bangka Tengah, 2017 <i>Production of Tin Ore (ton Sn) and Tin Metals Production (metric ton) by Month in Bangka Tengah Regency, 2017</i>	325
6.2.2 Kuantitas dan Nilai Produksi Logam Timah di Kabupaten Bangka Tengah, 2017 <i>Quantity and Production Value of Metal Tin in Bangka Tengah Regency, 2017</i>	326
6.2.3 Penjualan Logam Timah di Kabupaten Bangka Tengah, 2017 <i>Sales of Metal Tin in Bangka Tengah Regency, 2017</i>	327
6.3 ENERGI/ENERGY	328
6.3.1 Daya Terpasang Pembangkit Tenaga Listrik (kW) di Kabupaten Bangka Tengah, 2012-2017 <i>Installed Capacity of Electrical Prime Generator (kW) in Bangka Tengah Regency, 2012-2017</i>	328
6.3.2 Jumlah Pelanggan PLN di Kabupaten Bangka Tengah, 2013-2017 <i>Number of Electricity Consumers in Bangka Tengah Regency, 2013-2017</i>	329
6.3.3 Jumlah Pelanggan, Daya Terpasang, dan Kapasitas Tersambung pada PLN di Kabupaten Bangka Tengah, 2012-2017 <i>Number of Consumers, Installed, and Connected Capacity of State Electrical Company in Bangka Tengah Regency, 2012-2017</i>	330
6.3.4 Pengadaan Listrik oleh PLN Berdasarkan jumlah Desa/Kelurahan dan Pelanggan Rumah Tangga di Kabupaten Bangka Tengah, 2012-2017 <i>Electricity Supplied by State Electrical Company based on Number of Villages and Households Consumers in Bangka Tengah Regency, 2012-2017</i>	331
6.3.5 Jumlah Pelanggan dan Air yang Disalurkan Menurut Pelanggan di Kabupaten Bangka Tengah, 2017 <i>Number of Customer and Distributed Clean Water by Type of Customers in Bangka Tengah Regency, 2017</i>	332
6.3.6 Jumlah Air Minum yang Disalurkan menurut Bulan Operasi di Kabupaten Bangka Tengah, 2015-2017 <i>Number of Drinking Water Supply by Month Operation in Bangka Tengah Regency, 2015-2017</i>	333
6.3.7 Banyaknya Pelanggan PDAM menurut Jenis Konsumen di Kabupaten Bangka Tengah, 2013 – 2017	

LIST OF TABLES

	<i>Total Customers of PDAM by Consumer Type in Bangka Tengah Regency, 2013-2017</i>	334
6.4 KONSTRUKSI/CONSTRUCTION		335
6.4.1	Jumlah Bangunan yang Ber IMB di Kabupaten Bangka Tengah 2017 <i>The Number of Building Has Building Permits Established in Bangka Tengah Regency, 2017</i>	335
7. PERDAGANGAN/TRADE		337
7.1	Jumlah Perusahaan Menurut Bentuk Badan Hukum di Kabupaten Bangka Tengah, 2013–2017 <i>Number of Establishments by Type of Business Entity in Bangka Tengah Regency, 2013–2017</i>	343
7.2	Jumlah Koperasi Menurut Jenis Koperasi dan Kecamatan di Kabupaten Bangka Tengah, 2017 <i>Number of Cooperatives by Type of Cooperative and Subdistrict in Bangka Tengah Regency, 2017</i>	344
7.3	Jumlah Koperasi, KUD dan Anggota menurut Jenisnya di Kabupaten Bangka Tengah, 2017 <i>Number of Cooperation, Village Cooperation and Its Members by Type in Bangka Tengah Regency, 2017</i>	345
7.4	Jumlah Koperasi Aktif dan Tidak Aktif Menurut Kecamatan di Kabupaten Bangka Tengah, 2017 <i>Number of Active and Inactive Cooperatives by District in Bangka Tengah Regency, 2017</i>	346
7.5	Jumlah Koperasi Sekolah menurut Kecamatan di Kabupaten Bangka Tengah, 2016 <i>Number of School Cooperation by Subdistrict in Bangka Tengah Regency, 2016</i>	347
7.6	Perkembangan Kegiatan Perkoperasian di Kabupaten Bangka Tengah, 2015-2017 <i>Development of Cooperation Activity in Bangka Tengah Regency, 2015-2017</i>	348
7.7	Jumlah Modal Sendiri, Modal Luar dan Sisa Hasil Usaha Koperasi Menurut Kecamatan di Kabupaten Bangka Tengah (ribu rupiah), 2017 <i>Number of Capital Financial and Surplus of Cooperatives by Subdistrict in Bangka Tengah Regency (thousand rupiahs), 2017</i>	349
7.8	Arus Barang yang Melalui Angkutan Laut Menurut Jenis Komoditi (Bongkar) dan Bulan di Kabupaten Bangka Tengah (ton), 2017	

	<i>Flow of Goods Through Sea Transport by Commodity Types (Unloading) and Month in Bangka Tengah Regency (ton), 2016</i>	350
7.9	Arus Barang yang Melalui Angkutan Laut Menurut Jenis Komoditi (Muat) dan Bulan di Kabupaten Bangka Tengah (ton), 2017 <i>Flow of Goods Through Sea Transport by Commodity Types (Load) and Month in Bangka Tengah Regency (ton), 2017</i>	352
7.10	Laporan Arus Barang yang Melalui Angkutan Laut Berdasarkan Kemasan di Kabupaten Bangka Tengah, 2017 <i>Goods Flow Statement Through Sea Transport Based Packaging in Bangka Tengah Regency, 2017</i>	354
8.	HOTEL DAN PARIWISATA/HOTEL AND TOURISM	355
8.1	HOTEL/HOTEL	363
8.1.1	Jumlah Akomodasi Hotel Menurut Kecamatan di Kabupaten Bangka Tengah, 2016 dan 2017 <i>Number of Hotel Accomodations by Subdistrict in Bangka Tengah Regency, 2016 and 2017</i>	363
8.1.2	Jumlah Tenaga Kerja Berdasarkan Tingkat Pendidikan pada Hotel Berbintang Menurut Kecamatan di Kabupaten Bangka Tengah, 2017 <i>The Number of Workers in Star Hotels According to the Level of Education by Subdistrict in Bangka Tengah Regency, 2017</i>	364
8.1.3	Rata-Rata Lama Menginap Tamu Asing dan Tamu Domestik Hotel Bintang di Kabupaten Bangka Tengah (hari), 2017 <i>Average Length of Stay of Foreign Guests and Domestic Guests of Star Hotels in Bangka Tengah Regency (day), 2017</i>	365
8.1.4	Persentase Tingkat Penghunian Kamar Hotel dan Akomodasi Lainnya Menurut Jenis Hotel di Kabupaten Bangka Tengah, 2017 <i>Percentage of Occupancy Rate of Hotel Rooms and Other Accommodation According to Hotel Types in Bangka Tengah Regency, 2017</i>	366
8.1.5	Jumlah Kunjungan Tamu Asing dan Tamu Domestik Hotel Bintang di Kabupaten Bangka Tengah (hari), 2017 <i>Number of Foreign and Domestic Guest Visits of Star Hotels in Bangka Tengah Regency (day), 2017</i>	367
8.2	PARIWISATA/TOURISM	368
8.2.1	Jumlah Wisatawan Mancanegara dan Domestik di Kabupaten Bangka Tengah, 2014-2017 <i>Number of International and Domestic Visitors in Bangka</i>	

LIST OF TABLES

	<i>Tengah Regency, 2014-2017</i>	368
8.2.2	Nama Pantai/Objek Wisata dan Daya Tarik Wisata di Kabupaten Bangka Tengah, 2017 <i>Beach/Tourist Object and Interest Place In Bangka Tengah Regency, 2017</i>	369
9.	TRANSPORTASI DAN KOMUNIKASI/TRANSPORTATION AND COMMUNICATION..	371
9.1	TRANSPORTASI/TRANSPORTATION.....	380
9.1.1	Panjang Jalan Menurut Kecamatan dan Pemerintahan yang Berwenang Mengelolanya di Kabupaten Bangka Tengah (km) 2017 <i>Authority in Bangka Tengah Regency (km), 2017</i>	380
9.1.2	Panjang Jalan Menurut Kecamatan dan Jenis Permukaan Jalan di Kabupaten Bangka Tengah (km), 2017 <i>Length of Roads by Subdistrict and Type of Road Surface in Bangka Tengah Regency (km), 2017</i>	381
9.1.3	Panjang Jalan Menurut Kecamatan dan Kondisi Jalan di Kabupaten Bangka Tengah (km), 2017 <i>Length of Roads by Subdistrict and Road Condition in Bangka Tengah Regency (km), 2017</i>	382
9.1.4	Jumlah Kendaraan Bermotor Menurut Kecamatan dan Jenis Kendaraan di Kabupaten Bangka Tengah, 2017 <i>Number of Motor Vehicles by Subdistrict and Type of Vehicle in Bangka Tengah Regency, 2017</i>	383
9.1.5	Jumlah Angkutan Darat yang Membayar Pajak menurut Jenis Kendaraan Bermotor di Kabupaten Bangka Tengah, 2016-2017 <i>Number of Land Transportation that Pay the Tax by Type of Motor Vehicle in Bangka Tengah Regency, 20162017</i>	385
9.1.6	Jumlah Kendaraan Angkutan Darat yang Diuji/KIR Ulang dan Baru menurut Jenis Kendaraan di Kabupaten Bangka Tengah 2017 <i>Number of Land Transport Vehicles That Tested and New by Type of Vehicles in Bangka Tengah Regency, 2017</i>	387
9.1.7	Jumlah Armada Perusahaan Otobus menurut Nama di Kabupaten Bangka Tengah, 2017 <i>Total of Otobus Company by Name in Bangka Tengah Regency 2017</i>	388
9.1.8	Jumlah Pesawat yang Datang dan Berangkat pada Bandar Udara Depati Amir Menurut Bulan di Kabupaten Bangka Tengah Tahun, 2014-2017 <i>Number of Arriving and Leaving Plane in Depati Amir Airport</i>	

	<i>by Month in Bangka Tengah Regency, 2014-2017</i>	389
9.1.9	Jumlah Penumpang dan Bagasi Bandar Udara Depati Amir Menurut Bulan di Kabupaten Bangka Tengah, 2017 <i>Number of Passengers and Baggages in Depati Amir Airport by Month in Bangka Tengah Regency, 2017</i>	390
9.1.10	Jumlah Cargo dan Pos di Bandar Udara Depati Amir Menurut Bulan di Kabupaten Bangka Tengah, 2017 <i>Number of Cargo and Post in Depati Amir Airport by Month in Bangka Tengah Regency, 2017</i>	391
9.1.11	Jumlah Kunjungan Kapal/Perahu, Lalu Lintas Barang dan Penumpang Menurut Jenis Pelayaran Melalui Pelabuhan Sungai Selan di Kabupaten Bangka Tengah, 2017 <i>Number of Ship/Boat Visited, Goods and passenger traffic by type of Sea Transport by Sungai Selan Harbour in Bangka Tengah Regency, 2017</i>	392
9.1.12	Lalu Lintas Penumpang (Orang) dan Barang (Ton) Angkutan Kapal Laut di Kabupaten Bangka Tengah Tahun, 2015- 2017 <i>The Passenger (Human) and Goods (Ton) Traffic of Ship, Sea Transportation in Bangka Tengah Regency, 2015-2017</i>	393
9.2 KOMUNIKASI/COMMUNICATION	394
9.2.1	Jumlah Kantor Pos Pembantu di Kabupaten Bangka Tengah 2012–2017 <i>Number of Auxiliary Post Office in Bangka Tengah Regency 2012–2017</i>	394
9.2.2	Jumlah Surat Biasa yang Dikirim dan Diterima menurut Kantor Pos di Kabupaten Bangka Tengah, 2017 <i>Number of Sent and Received Regular Letter by Post Office in Bangka Tengah Regency, 2017</i>	395
9.2.3	Jumlah Surat Kilat yang Dikirim dan Diterima menurut Kantor Pos di Kabupaten Bangka Tengah, 2017 <i>Number of Sent and Received Express Letter by Post Office in Bangka Tengah Regency, 2017</i>	396
9.2.4	Jumlah Paket Pos yang Dikirim dan Diterima menurut Kantor Pos di Kabupaten Bangka Tengah, 2017 <i>Number of Sent and Received Post Package by Post Office in Bangka Tengah Regency, 2017</i>	397
9.2.5	Jumlah Nominal Wesel yang Dikirim dan Diterima menurut Kantor Pos di Kabupaten Bangka Tengah (ribu rupiah), 2017 <i>Nominal Number of Sent and Received Money Order by Post</i>	

LIST OF TABLES

<i>Office in Bangka Tengah Regency (thousand rupiahs), 2017</i>	398
10. KEUANGAN DAERAH DAN HARGA/LOCAL FINANCE AND PRICE	401
10.1 KEUANGAN DAERAH/LOCAL FINANCE	406
10.1.1 Realisasi Pendapatan Pemerintah Kabupaten Bangka Tengah Menurut Jenis Pendapatan (ribu rupiah), 2015–2017 <i>Actual Revenues of Government of Bangka Tengah Regency by Source of Revenues (thousand rupiahs), 2015–2017</i>	406
10.1.2 Realisasi Belanja Pemerintah Kabupaten Bangka Tengah Menurut Jenis Belanja (ribu rupiah), 2015–2017 <i>Actual Expenditures of Government of Bangka Tengah Regency by Kind of Expenditures (thousand rupiahs), 2015–2017</i> ...	408
10.1.3 Realisasi Pembiayaan Pemerintah Kabupaten Bangka Tengah Menurut Jenis Pembiayaan (ribu rupiah), 2016–2017 <i>Actual Financing of Government of Bangka Tengah Regency by Kind of Financing (thousand rupiahs), 2016–2017</i>	410
10.1.4 Jumlah Bantuan Dana Pembangunan Desa/Kelurahan dan Swadaya Menurut Kecamatan, 2017 <i>Number of Development Fund Aid of Village/Ward and Self Supporting by Subdistrict, 2017</i>	411
10.1.5 Posisi Simpanan Masyarakat Rupiah dan Valuta Asing Bank Umum dan BPR Menurut Bulan di Kabupaten Bangka Tengah (Juta Rupiah), 2017 <i>Outstanding of Private Deposit in Rupiah and Foreign Currency of Commercial and Rural Bank by Month in Bangka Tengah Regency (Million of Rupiah), 2017</i>	412
10.1.6 Posisi Simpanan Masyarakat Rupiah dan Valas Bank Umum dan BPR di Kabupaten Bangka Tengah (juta rupiah) 2013-2017 <i>The Position of Public Deposits Rupiah and Foreign Currency of Commercial Banks and Rural Banks in Bangka Tengah Regency (million rupiah) 2013-2017</i>	413
10.1.7 Posisi Pinjaman Rupiah dan Valas Bank Umum dan BPR Menurut Sektor Ekonomi di Kabupaten Bangka Tengah (juta rupiah), 2017 <i>The position of Rupiah and Foreign Currency Loans of Commercial Banks and Rural Economy by Economic Sector in Bangka Tengah Regency (million Rupiah), 2017</i>	414
10.1.8 Posisi Kredit Mikro Kecil Menengah Menurut Sektor Ekonomi di Kabupaten Bangka Tengah (juta Rupiah), 2016 <i>Microcredit position of Small and Medium By Economic Sector in Bangka Tengah Regency (million Rupiah), 2016</i>	415

10.2 HARGA/PRICE	416
10.2.1 Rata-rata Harga Bahan Kebutuhan Pokok dalam Kabupaten Bangka Tengah Dirinci per Bulan (rupiah), 2016 <i>The Average Price of Basic Needs by Month in Bangka Tengah Regency (rupiahs), 2016</i>	416
10.2.2 Rata-rata Harga Makanan dalam Kabupaten Bangka Tengah Dirinci per Bulan (rupiah), 2016 <i>The Average Price of Food Comoditiies by Month in Bangka Tengah Regency (rupiahs), 2016</i>	418
11. PENGELUARAN PENDUDUK/POPULATION EXPENDITURE	419
11.1 Pengeluaran Rata-rata Perkapita Sebulan Menurut Golongan Pengeluaran dan Kelompok Barang di Kabupaten Bangka Tengah (rupiah), 2017 <i>Average Expenditure Per Capita Per Month by Expenditure Class and Commodity Group in Bangka Tengah Regency (rupiahs), 2017</i>	424
11.2 Pengeluaran Rata-rata Perkapita Sebulan Menurut Kelompok Makanan di Kabupaten bangka Tengah (rupiah), 2017 <i>Average Expenditure Per Capita Per Month by Food Group in Bangka Tengah Regency (rupiahs), 2017</i>	425
11.3 Pengeluaran Rata-rata Perkapita Sebulan Menurut Kelompok Bukan Makanan di Kabupaten Bangka Tengah (rupiah), 2017 <i>Average Expenditure Per Capita Per Month by Non Food Group in Bangka Tengah Regency (rupiahs), 2017</i>	426
12. PENDAPATAN REGIONAL/REGIONAL INCOME	427
12.1 Produk Domestik Regional Bruto Atas Dasar Harga Berlaku Menurut Lapangan Usaha di Kabupaten Bangka Tengah (miliar rupiah), 2014-2017 <i>Gross Regional Domestic Product at Current Market Prices by Industry in Bangka Tengah Regency (billion rupiahs) 2014-2017</i>	438
12.2 Produk Domestik Regional Bruto Atas Dasar Harga Konstan 2010 Menurut Lapangan Usaha di Kabupaten Bangka Tengah (miliar rupiah), 2014-2017 <i>Gross Regional Domestic Product at 2010 Constant Market Prices by Industry in Bangka Tengah Regency (billion rupiahs), 2014-2017</i>	439
12.3 Distribusi Produk Domestik Regional Bruto Atas Dasar Harga Berlaku Menurut Lapangan Usaha di Kabupaten Bangka Tengah	

LIST OF TABLES

	(persen), 2014-2017 <i>Distribution of Gross Regional Domestic Product at Current Market Prices by Industry in Bangka Tengah Regency (percent), 2014-2017</i>	440
12.4	Laju Pertumbuhan Produk Domestik Regional Bruto Atas Dasar Harga Konstan 2010 Menurut Lapangan Usaha di Kabupaten Bangka Tengah (miliar rupiah), 2014-2017 <i>Growth Rate of Gross Regional Domestic Product at 2010 Constant Market Prices by Industry in Bangka Tengah Regency (billion rupiahs), 2014-2017</i>	441
12.5	Indeks Harga Implisit Produk Domestik Regional Bruto Menurut Lapangan Usaha di Kabupaten Bangka Tengah (2010=100), 2014-2017 <i>Implicit Price Index of Gross Regional Domestic Product by Industry in Bangka Tengah Regency (2010=100), 2014-2017</i>	442
12.6	Laju Implisit Produk Domestik Regional Bruto Menurut Lapangan Usaha di Kabupaten Bangka Tengah, 2014-2017 <i>Implicit Growth Rate of Gross Regional Domestic Product by Industry in Bangka Tengah Regency, 2014-2017</i>	443
12.6	Laju Implisit Produk Domestik Regional Bruto Menurut Lapangan Usaha di Kabupaten Bangka Tengah, 2014-2017 <i>Implicit Growth Rate of Gross Regional Domestic Product by Industry in Bangka Tengah Regency, 2014-2017</i>	444
12.7	Produk Domestik Regional Bruto Atas Dasar Harga Berlaku Menurut Pengeluaran di Kabupaten Bangka Tengah (juta rupiah), 2014-2017 <i>Gross Regional Domestic Product at Current Market Prices by Expenditure in Bangka Tengah Regency (million rupiahs) 2014-2017</i>	445
12.8	Produk Domestik Regional Bruto Atas Dasar Harga Konstan 2010 Menurut Pengeluaran di Kabupaten Bangka Tengah (juta rupiah), 2014-2017 <i>Gross Regional Domestic Product at 2010 Constant Market Prices by Expenditure in Bangka Tengah Regency (million rupiahs), 2014-2017</i>	446
12.9	Distribusi Produk Domestik Regional Bruto Atas Dasar Harga Berlaku Menurut Pengeluaran di Kabupaten Bangka Tengah (persen), 2014-2017 <i>Distribution of Gross Regional Domestic Product at Current Market Prices by Expenditure in Bangka Tengah Regency (percent), 2014-2017</i>	447

12.10	Laju Pertumbuhan Produk Domestik Regional Bruto Atas Dasar Harga Konstan 2010 Menurut Pengeluaran di Kabupaten Bangka Tengah (miliar rupiah), 2014-2017 <i>Growth Rate of Gross Regional Domestic Product at 2010 Constant Market Prices by Expenditure in Bangka Tengah Regency (billion rupiahs), 2014-2017.....</i>	448
12.11	Laju Implisit Produk Domestik Regional Bruto Menurut Lapangan Usaha di Kabupaten Bangka Tengah, 2014-2017 <i>Implicit Growth Rate of Gross Regional Domestic Product by Industry in Bangka Tengah Regency, 2014-2017.....</i>	449
13.	PERBANDINGAN ANTAR KABUPATEN/KOTA/REGENCY/MUNICIPAL COMPARISSON	451
13.1	Jumlah Penduduk Menurut Kabupaten/Kota di Provinsi Kepulauan Bangka Belitung (ribu), 2013–2017 <i>Population by Regency/Municipality in Bangka Belitung Province (thousand), 2013–2017</i>	457
13.2	Tingkat Partisipasi Angkatan Kerja (TPAK) Kabupaten/Kota di Kepulauan Bangka Belitung (persen), 2014- 2017 <i>Labor Force Participation Rate by Regency/Municipality in Kepulauan Bangka Belitung Province (percent), 2014- 2017</i>	458
13.3	Tingkat Pengangguran Terbuka (TPT) Kabupaten/Kota di Kepulauan Bangka Belitung (persen), 2014 - 2017 <i>Open Unemployment Rate (OURs) by Regency/Municipality in Kepulauan Bangka Belitung Province (percent), 2014 - 2017</i>	459
13.4	Angka Harapan Hidup Menurut Kabupaten/Kota di Kepulauan Bangka Belitung (ribu orang), 2014 - 2017 <i>Life Expectancy by Regency/Municipality in Bangka Belitung (thousands people), 2014 - 2017</i>	460
13.5	Rata-Rata Lama Sekolah (RLS) Menurut Kabupaten/Kota di Kepulauan Bangka Belitung (ribu orang), 2014 - 2017 <i>Mean Years of Schooling (MYS) by Regency/Municipality in Bangka Belitung (thousands people), 2014 - 2017</i>	461
13.6	Indeks Pembangunan Manusia (IPM) Kabupaten/Kota di Kepulauan Bangka Belitung (Metode Baru), 2014 - 2017 <i>Human Development Index (HDI) by Regency/Municipality in Kepulauan Bangka Belitung Province (New Method), 2014 - 2017 ..</i>	462
13.7	PDRB Atas Dasar Harga Berlaku Kabupaten/Kota di Kepulauan Bangka Belitung (juta rupiah), 2014 - 2017 <i>GRDP at Current Market Prices of Regency/Municipality in</i>	

	<i>Kepulauan Bangka Belitung Province (million rupiahs), 2014 - 2017</i>	463
13.8	PDRB Atas Dasar Harga Konstan 2010 Kabupaten/Kota di Kepulauan Bangka Belitung (juta rupiah), 2014- 2017 <i>GRDP at Constant Prices 2010 of Regency/Municipality in Kepulauan Bangka Belitung Province (billion rupiahs), 2014-2017</i>	464
13.9	Laju Pertumbuhan PDRB Atas Dasar Harga Konstan 2010 Menurut Kabupaten/Kota di Kepulauan Bangka Belitung (persen), 2014 - 2017 <i>Growth Rate of GRDP at Constant Prices 2010 by Regency/ Municipality in Kepulauan Bangka Belitung Province (percent), 2014 - 2017</i>	465
13.10	Distribusi PDRB Atas Dasar Harga Berlaku Menurut Kabupaten/ Kota di Kepulauan Bangka Belitung (persen), 2014 - 2017 <i>GRDP Distribution at Current Market Price by Regency/ Municipality in Kepulauan Bangka Belitung Province (percent), 2014- 2017</i>	466
13.11	Jumlah Penduduk Miskin Menurut Kabupaten/Kota di Kabupaten Bangka Tengah (ribu), 2014–2017 <i>Number of Poor People by Regency/Municipality in Bangka Tengah Regency (thousand), 2014–2017</i>	467

DAFTAR GAMBAR/LIST OF FIGURES

	Halaman Pages
1. GEOGRAFI DAN IKLIM/GEOGRAPHY AND CLIMATE	1
Gambar/Figure 1.1 Persentase Luas Wilayah Menurut Kecamatan di Kabupaten Bangka Tengah, 2017 <i>Percentage of Total Area by Subdistrict in Bangka Tengah Regency, 2017</i>	11
Gambar/Figure 1.2 Temperatur Rata-Rata, Maksimal, dan Minimal di Kota Pangkalpinang dan Tanjung Pandan, 2017 <i>Average, Maximum, and Minimum Temperature in Pangkalpinang Municipality and Tanjung Pandan, 2017</i>	11
2. PEMERINTAHAN/GOVERNMENT	27
Gambar/Figure 2.1 Jumlah Desa/Kelurahan Menurut Kecamatan di Kabupaten Bangka Tengah, 2017 <i>Number of Village by Subdistrict in Bangka Tengah Regency, 2017</i>	35
Gambar/Figure 2.2 Jumlah Pegawai Negeri Sipil Menurut Golongan Kepangkatan di Kabupaten Bangka Tengah, 2017 <i>Number of Civil Servant by Hierarchy in Bangka Tengah Regency, 2017</i>	35
3. KEPENDUDUKAN DAN KETENAGAKERJAAN/POPULATION AND EMPLOYMENT	63
Gambar/Figure 3.1 Jumlah Penduduk menurut Kecamatan dan Jenis Kelamin di Kabupaten Bangka Tengah, 2017 <i>Number of Population by Subdistrict and Sex in Bangka Tengah Regency 2017</i> ..	74
Gambar/Figure 3.2 Jumlah Penduduk menurut Kelompok Umur dan Jenis Kelamin di Kabupaten Bangka Tengah, 2017 <i>Number of Population by Age Group and Sex in Bangka Tengah Regency 2017</i> ..	74
4. SOSIAL/SOCIAL	101
Gambar/Figure 4.1 Angka Partisipasi Murni (APM) Menurut Jenjang Pendidikan di Kabupaten Bangka Tengah, 2017 <i>Net Enrolment Rate by Educational Level in Bangka Tengah Regency, 2017</i>	118

LIST OF FIGURES

Gambar/Figure 4.2 Jumlah Tindak Pidana Menurut Kepolisian Resort di Kabupaten Bangka Tengah, 2015–2017 <i>Number of Reported Criminal Cases by Subdistrict Police Office in Bangka Tengah Regency, 2015–2017</i>	118
5. PERTANIAN/AGRICULTURE	215
Gambar/Figure 5.1 Produksi Empat Tanaman Perkebunan Terbesar di Kabupaten Bangka Tengah (ton), 2017 <i>Production of the Four Largest Plantation Plants in Bangka Tengah Regency (ton), 2017</i>	232
Gambar/Figure 5.2 Produksi Perikanan Menurut Kecamatan di Kabupaten Bangka Tengah (ton), 2017 <i>Fish Production by Subdistrict in Bangka Tengah Regency (ton), 2017</i>	232
6. INDUSTRI, PERTAMBANGAN ENERGI DAN KONSTRUKSI/INDUSTRY, MINING, ENERGY AND CONSTRUCTION	315
Gambar/Figure 6.1 Produksi Biji Timah (ton Sn) dan Produksi Logam Timah (metrik ton) Menurut Bulan di Kabupaten Bangka Tengah, 2017 <i>Production of Tin Ore (ton Sn) and Tin Metals Production (metric ton) by Month in Bangka Tengah Regency, 2017</i>	322
Gambar/Figure 6.2 Jumlah Pelanggan PLN di Kabupaten Bangka Tengah, 2013-2017 <i>Number of Electricity Consumers in Bangka Tengah Regency, 2013-2017</i>	322
7. PERDAGANGAN/TRADE	337
Gambar/Figure 7.1 Jumlah Koperasi Aktif Menurut Kecamatan di Kabupaten Bangka Tengah, 2017 <i>Number of Active Cooperatives by Subdistrict in Bangka Tengah Regency, 2017</i>	342
8. HOTEL DAN PARIWISATA/HOTEL AND TOURISM	355
Gambar/Figure 8.1 Tingkat Penghunian Kamar Hotel Menurut Bulan di Kabupaten Bangka Tengah, 2014-2017 <i>Occupancy Rate of Hotel Rooms by Month in Bangka Tengah Regency, 2014-2017</i>	362

Gambar/ <i>Figure</i> 8.2 Jumlah Wisatawan Mancanegara dan Domestik di Kabupaten Bangka Tengah, 2014-2017 <i>Number of International and Domestic Visitors in Bangka Tengah Regency, 2014-2017</i>	362
9. TRANSPORTASI DAN KOMUNIKASI/TRANSPORTATION AND COMMUNICATION	371
Gambar/ <i>Figure</i> 9.1 Panjang Jalan Menurut Kecamatan di Kabupaten Bangka Tengah, 2017 <i>Road Length by Subdistrict in Bangka Tengah Regency, 2017</i>	379
Gambar/ <i>Figure</i> 9.1 Panjang Jalan Menurut Kecamatan di Kabupaten Bangka Tengah, 2017 <i>Road Length by Subdistrict in Bangka Tengah Regency, 2017</i>	379
10. KEUANGAN DAERAH DAN HARGA/LOCAL FINANCE AND PRICE	401
Gambar/ <i>Figure</i> 10.1 Pendapatan Asli Daerah Kabupaten Bangka Tengah (ribu rupiah), 2015-2017 <i>Original Local Government Value of Bangka Tengah Regency (thousand rupiah), 2015-2017</i>	405
Gambar/ <i>Figure</i> 10.2 Jumlah Bantuan Dana Pembangunan Desa/Kelurahan Menurut Kecamatan di Kabupaten Bangka Tengah (juta rupiah), 2017 <i>Number of Development Fund Aid Village by Subdistrict in Bangka Tengah Regency (million rupiah), 2017</i>	405
11. PENGELUARAN PENDUDUK/POPULATION EXPENDITURE	419
Gambar/ <i>Figure</i> 11.1 Pengeluaran Rata-Rata Perkapita Sebulan Kelompok Barang Makanan Menurut Golongan Pengeluaran di Kabupaten Bangka Tengah (rupiah), 2017 <i>Average Expenditure Per Capita Per Month Food Comodity Group by Expenditure Class in Bangka Tengah Regency (rupiahs), 2017</i>	423
Gambar/ <i>Figure</i> 11.2 Pengeluaran Rata-Rata Perkapita Sebulan Menurut Kelompok Bukan Makanan di Kabupaten Bangka Tengah (rupiah), 2017 <i>Average Expenditure Per Capita Per Month by Non Food Group in Bangka Tengah Regency (rupiahs), 2017</i>	423
12. PENDAPATAN REGIONAL/REGIONAL INCOME	427
Gambar/ <i>Figure</i> 12.1 Produk Domestik Regional Bruto Atas Dasar Harga Berlaku di Kabupaten Bangka Tengah (miliar rupiah), 2014-2017	

LIST OF FIGURES

Gross Regional Domestic Product at Current Market Prices in Bangka Tengah Regency (billion rupiahs), 2014–2017 437

Gambar/Figure 12.2

Produk Domestik Regional Bruto Atas Dasar Harga Konstan 2010 di Kabupaten Bangka Tengah (miliar rupiah), 2014–2017

Gross Regional Domestic Product at 2010 Constant Market Prices in Bangka Tengah Regency (billion rupiahs), 2014–2017 437

13. PERBANDINGAN ANTAR KABUPATEN/KOTA/REGENCY/MUNICIPAL COMPARISSON 451

Gambar/Figure 13.1

Jumlah Penduduk Menurut Kabupaten/Kota di Provinsi Kepulauan Bangka Belitung (ribu), 2017

Population by Regency/Municipal in Kepulauan Bangka Belitung Province (thousand), 2017 456

Gambar/Figure 13.2

Jumlah Penduduk Miskin Menurut Kabupaten/Kota di Provinsi Kepulauan Bangka Belitung (ribu), 2017

Poor Population by Regency/Municipal in Kepulauan Bangka Belitung Province (thousand), 2017 456

PENJELASAN UMUM/EXPLANATORY NOTES

Tanda-tanda, satuan-satuan, dan lain-lainnya yang digunakan dalam publikasi ini adalah sebagai berikut:

Symbols, measurement units, and acronyms which are used in this publication, are as follows:

1. TANDA - TANDA/SYMBOLS

Data tidak tersedia/ <i>Data not available</i>	: ...
Data tidak ada atau nol/ <i>Data is null or zero</i>	: -
Data dapat diabaikan/ <i>Data negligible</i>	: 0
Tanda desimal/ <i>Decimal point</i>	: ,
Angka sementara/ <i>Preliminary Figures</i>	: *)
Angka sangat sementara/ <i>Very Preliminary Figures</i>	: **)
Angka revisi/ <i>Revised Figures</i>	: r)
Angka Perkiraan/ <i>Estimated Figures</i>	: e)
Data tidak dapat ditampilkan/ <i>Data not applicable</i>	: NA

2. SATUAN / UNITS

Barrel/ <i>Barrel</i>	: 158,99 liter = 1/6,2893 m ³
Botol/ <i>Bottle</i>	: 700 cc
Kilometer (km)/ <i>Kilometers (km)</i>	: 1.000 meter/ <i>meters (m)</i>
Hektar (ha)/ <i>Hectare (ha)</i>	: 10.000 meter ²
Knot/ <i>Knot</i>	: 1, 8523 km/j
Kuintal (kw)/ <i>Quintal (ql)</i>	: 100 kg
KWH	: 1000 Watt Hour
MWH	: 1000 KWH
Liter (untuk beras)/ <i>Litre (for rice)</i>	: 0,80 kg
metrik ton (m.ton)/ <i>metric ton (m.ton)</i>	: 0,98421 longton = 1.000 kg
Ons/ <i>ounce (oz)</i>	: 28,31 gram/ <i>grams</i>
ton/ <i>ton</i>	: 1.000 kg
Sak (untuk semen)/ <i>sack (for cement)</i>	: 40 kg atau/ <i>or</i> 50 kg

Satuan lain : buah, dus, butir, helai/lembar, kaleng, batang, pulsa, ton kilometer (ton-km), jam, menit, persen (%).

Other units: unit, pack, pieces, tin, pulsa, ton-kilometres (ton-km), hour, minute, percents (%)

Perbedaan angka di belakang koma disebabkan oleh pembulatan angka.

The difference in decimal numbers is caused by rounding.

GEOGRAFI DAN IKLIM

GEOGRAPHY AND CLIMATE

KEADAAN GEOGRAFI BANGKA TENGAH

Geography condition
in bangka tengah regency

2017

108,26 km²
sq.km
**KECAMATAN DENGAN
LUAS TERKECIL**

Subdistrict with
the smallest area

Pangkalan baru

Sungai Selan

Koba

791,55 km²
sq.km
**KECAMATAN DENGAN
LUAS TERBESAR**

Subdistrict with
the biggest area

6
**KECAMATAN DENGAN
KELURAHAN TERBANYAK**

Subdistrict with teh most urban village

PENJELASAN TEKNIS

TECHNICAL NOTES

1. Kabupaten Bangka Tengah secara astronomis terletak pada 105°45' sampai 106°50' Bujur Timur dan 2°10' sampai 2°50' Lintang Selatan
 2. Berdasarkan posisi geografisnya Kabupaten Bangka Tengah memiliki batas-batas wilayah:
 - ☐ Sebelah Barat: Selat Bangka
 - ☐ Sebelah Timur: Selat Karimata
 - ☐ Sebelah Utara: Kabupaten Bangka dan Kota Pangkalpinang
 - ☐ Sebelah Selatan: Kabupaten Bangka Selatan
 3. Wilayah Kabupaten Bangka Tengah terletak di Pulau Bangka dengan luas lebih kurang 2.279,11 Km², terbagi menjadi enam kecamatan yang terdiri dari Kecamatan Koba, Kecamatan Pangkalan Baru, Kecamatan Sungai Selan, Kecamatan Simpang Katis, Kecamatan Namang dan Kecamatan Lubuk Besar.
 4. Badan Pusat Statistik (BPS) telah melakukan pendataan Potensi Desa (Podes) sejak tahun 1980. Sejak saat itu, Podes dilaksanakan secara rutin sebanyak 3 kali dalam kurun waktu sepuluh tahun untuk mendukung kegiatan Sensus Penduduk, Sensus Pertanian, ataupun Sensus Ekonomi. Dengan demikian, fakta penting terkait ketersediaan infrastruktur
1. *Bangka Tengah Regency is astronomically located at 105°45' to 106°50' East Longitude and 2°10' to 2°50' South Latitude.*
 2. *Based on the geographical position of Bangka Tengah Regency has boundaries:*
 - ☐ *West: Bangka Strait*
 - ☐ *East: Karimata Strait*
 - ☐ *North: Bangka Regency and Pangkalpinang Municipality*
 - ☐ *South: Bangka Selatan Regency*
 3. *Bangka Tengah Regency is located in Bangka Island with an area of approximately 2,279.11 km², is divided into six subdistricts comprising the Koba, Pangkalan Baru, Sungai Selan, Simpang Katis, Namang and Lubuk Besar Subdistrict.*
 4. *BPS-Statistics Indonesia has already recorded village potential (Podes) since 1980. Since then, Podes regularly implemented 3 (three) times within ten years to support the activities of the Population Census, Agriculture Census, or Economic Census. Thus, important facts related to the availability of infrastructure and the potential possessed by each*

dan potensi yang dimiliki oleh setiap wilayah dapat dipantau perkembangannya secara berkala dan terus menerus.

region can be monitored regularly and continually.

5. Sejak tahun 2008, pendataan Podes mengalami perubahan dengan adanya penambahan kuesioner suplemen kecamatan dan kabupaten/kota. Penambahan kuesioner tersebut bertujuan untuk meningkatkan manfaat data Podes bagi para konsumen data dan pemerintah daerah dalam perencanaan pembangunan wilayah.

5. Since 2008, Podes has been changed especially in providing additional information from subdistrict and regency/municipality, using separate questionnaires. The goal of these changes is to provide more benefits for data users and local government in regional development planning.

6. Podes merupakan satu-satunya sumber data kewilayahan yang muatannya beragam dan memberi gambaran tentang situasi pembangunan suatu wilayah (regional). Ini berbeda dengan data dari hasil pendekatan rumah tangga yang lebih menekankan pada dimensi aktivitas sektoral. Keduanya sama penting dan menjadi kekayaan BPS.

6. Podes data is the only one source of spatial data consisting of various information and providing a picture of development progress in a region. The Podes data are different from data resulted from household surveys focusing on the dimension of sectoral activities. Both kind of data are important and become the trade mark of BPS on the data richness aspect.

7. Cakupan Wilayah Podes

Pencacahan Podes dilakukan secara sensus terhadap seluruh wilayah administrasi pemerintahan terendah setingkat desa (yaitu desa, kelurahan, nagari, Unit Permukiman Transmigrasi (UPT)) yang masih dibina oleh kementerian terkait.

7. Podes Coverage

Podes enumeration is implemented as a census of the lowest governmental administrative region equivalent to village (i.e. village, sub-district, nagari, and Transmigration Settlement Unit which is still fostered by the relevant ministries).

8. Metode Pengumpulan Data

8. Method of Data Collection

Pengumpulan data Podes 2014 dilakukan melalui wawancara langsung oleh petugas terlatih dengan narasumber yang relevan. Petugas adalah aparatur ataupun mitra kerja BPS Kabupaten/ Kota, sementara narasumber adalah kepala desa/lurah atau narasumber lain yang memiliki pengetahuan terhadap wilayah target pencacahan.

Data collection of Podes 2014 carried out through direct interviews by trained personnel with relevant respondents. The interviewers are BPS Regency/ Municipality personnel or partners, meanwhile, the selected respondents are the village head or other respondents who have the knowledge to Urban Villages the target area of enumeration.

9. **Desa** adalah desa dan desa adat atau yang disebut dengan nama lain, selanjutnya disebut Desa adalah kesatuan masyarakat hukum yang memiliki batas wilayah yang berwenang untuk mengatur dan mengurus urusan pemerintahan, kepentingan masyarakat setempat berdasarkan prakarsa masyarakat, hak asal usul, dan/atau hak tradisional yang diakui dan dihormati dalam sistem Pemerintahan Negara Kesatuan Republik Indonesia (Undang-Undang Nomor 6 Tahun 2014 tentang Desa).

9. Village is village and custom village or that is called by other terms, hereinafter referred to as the village is the unity of the legal community who have territorial boundaries that are authorized to regulate and manage government affairs, the interest of local communities based on community initiatives, the origin and local customs that are acknowledged and respected within the unitary System of Government Republic of Indonesia (Law No. 6 Year 2014 about Village).

10. **Kelurahan** adalah satuan wilayah yang ditempati oleh sejumlah penduduk yang mempunyai organisasi pemerintahan terendah langsung di bawah camat dan tidak berhak menyelenggarakan rumah tangganya sendiri. Ciri utama kelurahan adalah kepala kelurahannya (lurah) sebagai pegawai negeri dan tidak dipilih oleh rakyat.

10. An Urban Village refers to the territory which is under the jurisdiction of the lowest administration unit of the Indonesian government. This includes the community which is headed by a urban village head who ranks directly below the subdistrict head. The heads of desa are democratically elected by the community whereas heads of

urban village (lurah) are appointed as public servants.

11. **Desa/Kelurahan Tepi Laut** adalah desa/kelurahan yang sebagian atau seluruh wilayahnya bersinggungan langsung dengan laut, baik berupa pantai maupun tebing karang.
11. *Coastal Village/Coastal Subdistrict is a village which some areas are intersect/directly adjacent to the sea, either gently sloping/flat beach or cliffs/reef.*
12. **Desa/Kelurahan bukan tepi laut** adalah desa/kelurahan yang wilayahnya tidak bersinggungan langsung dengan laut.
12. *Non Coastal Village is a village which has no area that intersect/directly adjacent to the sea.*
13. **Desa/Kelurahan Lereng/Puncak** adalah desa/kelurahan yang sebagian besar wilayahnya berada di puncak gunung/pegunungan atau terletak di antara puncak sampai lembah.
13. *Slope/Peak Village is a village which the largest part of village lies on the highest part of mount/mountain or lies between the peak to the valley.*
14. **Desa/Kelurahan lembah** adalah desa/kelurahan yang wilayahnya sebagian besar merupakan daerah rendah yang terletak di antara dua gunung/pegunungan atau daerah yang mempunyai kedudukan lebih rendah dibandingkan daerah sekitarnya.
14. *Valley Village area is a village with the largest part of the village is a low area between two mountains or area that have a position lower than the surrounding areas.*
15. **Desa/Kelurahan Dataran** adalah desa/kelurahan yang sebagian besar wilayahnya tampak datar, rata, dan membentang.
15. *Flat Village is a village which the largest part of village looked plane, flat, and stretches.*
16. Sungai merupakan jaringan alur-alur pada permukaan bumi yang terbentuk secara alami, mulai dari bentuk kecil di bagian hulu sampai besar di bagian hilir. Sungai
16. *The river is a network of grooves on the surface of the earth is a naturally occurring, ranging from small form upstream to large downstream. River works to*

berfungsi menampung curah hujan dan mengalirkannya ke laut, sedangkan daerah darimana sungai memperoleh air merupakan daerah tangkapan air hujan, yang biasanya disebut Daerah Aliran Sungai (DAS).

accommodate rainfall and running it into the sea, while the area where the river get water is rain water catchment area, which is usually called the Watershed.

<https://bangkatengahkab.bps.go.id>

ULASAN

DESCRIPTION

Kabupaten Bangka Tengah terletak di Pulau Bangka dengan luas lebih kurang 2.279,11 km². Wilayah sekitar Bangka Tengah dikelilingi oleh pantai dan pulau kecil. Beberapa pulau kecil tersebut antara lain pulau Ketawai, Semujur, Bebuar, Panjang, Begadung, Pelepas, dan Nangka.

Seiring dengan pertambahan penduduk bertambah pula tingkat pelayanan yang dibutuhkan oleh masyarakat. Oleh karena itu, diperlukan sarana pelayanan masyarakat seperti sekolah, balai kesehatan (pustu, puskesmas dan rumah sakit), dan tidak ketinggalan pula pelayanan administrasi pemerintahan/birokrasi.

Oleh karena semakin banyaknya urusan pemerintahan di tingkat kecamatan, desa maupun kelurahan maka pemekaran wilayah menjadi suatu keniscayaan agar pelayanan publik tetap berjalan optimal. Pada tahun 2006, terdapat penambahan 2 kecamatan yaitu Kecamatan Namang dan Kecamatan Lubuk Besar. Kecamatan Namang merupakan hasil pemekaran dari Kecamatan Pangkalan Baru sedangkan Kecamatan Lubuk Besar merupakan hasil pemekaran dari Kecamatan Koba.

Bangka Tengah Regency is located in Bangka Island with an area of approximately 2,279.11 km². The region around Bangka Tengah is surrounded by beaches and small islands. Some small island among other islands laughs, Semujur, Bebuar, Long, Begadung, Pelepas, and Nangka.

Along with population growth also increases the level of services needed by the community. Therefore, the necessary public service facilities such as schools, health centers (pustu, health centers and hospitals), and do not miss all the service administration/ bureaucracy.

Because of the increasing number of government affairs at the subdistrict level, village or regional extension then becomes a necessity in order to keep public services running optimally. In 2006, there is the addition of two subdistricts, Namang and Lubuk Besar Subdistrict. Namang is the result of the division of the Pangkalan Baru Subdistrict. While Lubuk Besar is the result of the division of the Koba Subdistrict.

Selain pemekaran wilayah

In addition to regional expansion

terjadi pula peningkatan status pemerintahan di tingkat desa yaitu Desa Arung Dalam menjadi Kelurahan Arung Dalam dan Desa Sungai Selan menjadi Kelurahan Sungai Selan, sehingga total desa menjadi 50 desa dan 7 kelurahan. Pada Tahun 2012 terjadi penambahan 6 desa sehingga total desa menjadi 56 desa.

Secara administratif wilayah Kabupaten Bangka Tengah berbatasan langsung dengan daratan wilayah kabupaten/kota lainnya di Propinsi Kepulauan Bangka Belitung, yaitu dengan wilayah Kota Pangkalpinang, Kabupaten Bangka, dan Kabupaten Bangka Selatan.

Jarak yang paling jauh dari ibukota Kabupaten Bangka Tengah (Koba) ke ibukota kabupaten lain adalah Muntok (Kabupaten Bangka Barat) kemudian Sungailiat (Kabupaten Bangka) dan yang terdekat adalah Pangkalpinang (Ibukota Propinsi) hanya berjarak 60,42 km.

Tanah di daerah Kabupaten Bangka Tengah mempunyai PH rata-rata di bawah 5, didalamnya mengandung mineral biji timah dan bahan galian lainnya seperti: Pasir Kwarsa, Kaolin, batu Gunung dan lain-lain. Bentuk dan keadaan tanahnya adalah sebagai berikut:

- ◊ 4% berbukit seperti Bukit Mangkol dengan ketinggian sekitar 395 meter dan lain-lain. Jenis tanah per-

occur also improving the status of governance at the level of villages namely Arung Dalam became the Arung Dalam urban village and the Sungai Selan Village became the Sungai Selan Urban village, bringing the total to 50 villages and 7 urban village. By 2012 there was an additional 6 urban village bringing the total to 56 rural villages.

Administratively, Bangka Tengah regency directly adjacent to the mainland regency/municipal in Bangka Belitung Province, by the Pangkalpinang Municipal, Bangka and Bangka Selatan Regency.

Farthest distance from the capital of Bangka Tengah regency (Koba) to another capital regency is Muntok (Bangka Barat) then Sungailiat (Bangka) and the closest one is Pangkalpinang (Provincial Capital) is only 60.42 km.

Land in the area of Bangka Tengah regency have average pH below 5, it contains minerals of tin ore and other minerals such as quartz sand, Kaolin, Stone Mountain and others. The shape and the terrain is as follows:

- ◊ 4% hilly like Bukit Mangkol with a height of about 395 meters and others. The hills Soil type is complex Podsolich yellowish brown and

bukitan tersebut adalah Komplek Podsolik Coklat Kekuning-kuningan dan Litosol berasal dari Batu Plutonik Masam.

- ◊ 51% berombak dan bergelombang, tanahnya berjenis Asosiasi Podsolik Coklat Kekuning-kuningan dengan bahan induk Komplek Batu pasir Kwarsit dan Batuan Plutonik Masam.
- ◊ 20% lembah/datar sampai berombak, jenis tanahnya asosiasi Podsolik berasal dari Komplek Batu Pasir dan Kwarsit.
- ◊ 25% rawa dan bencah/datar dengan jenis tanahnya Asosiasi Alluvial Hedromotif dan Glei Humus serta Regosol Kelabu Muda berasal dari endapan pasir dan tanah liat.

Pada umumnya sungai-sungai di daerah Kabupaten Bangka Tengah berhulu di daerah perbukitan dan pegunungan dan bermuara di pantai laut. Sungai-sungai yang terdapat di daerah Kabupaten Bangka Tengah adalah: Sungai Kurau, Sungai Selan, Sungai Buak, Sungai Bemban dan lain-lain. Sungai-sungai tersebut berfungsi sebagai sarana transportasi dan belum bermanfaat untuk pertanian dan perikanan karena para nelayan lebih cenderung mencari ikan ke laut.

Pada dasarnya di daerah Kabupaten Bangka Tengah tidak ada danau alam, hanya ada bekas penambangan bijih timah yang luas dan hingga menjadikannya seperti danau buatan yang disebut kolong.

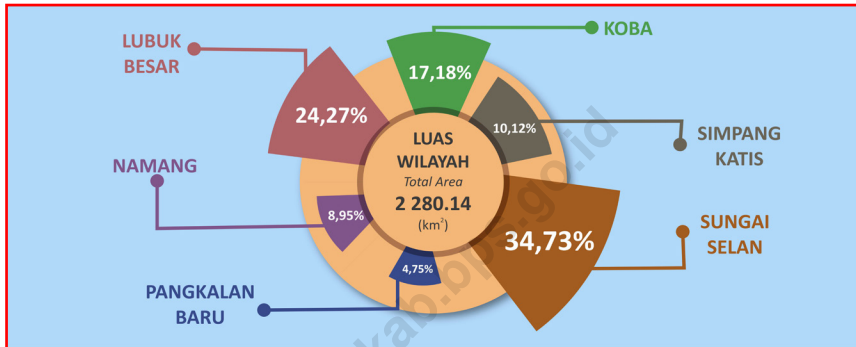
Litosol derived from Plutonic Stone Sour.

- ◊ *51% choppy and bumpy, the soil manifold Podsollic Association yellowish brown with complex parent material sandstone and quartzite rocks Plutonic Sour.*
- ◊ *20% of the valley /flat to choppy, soil type associations derived from complex Podsollic Sandstone and quartzite.*
- ◊ *25% swamp and muddy /flat with Hedromotif Alluvial soil type and Glei Association Humus and Young Grey Regosol from the sediment of sand and clay.*

In general the rivers in the area of Bangka Tengah regency tipped in hilly and mountainous regions, and empties into the sea beach. The rivers of the region, Bangka Tengah regency are: Kurau River, Selan River, Buak River, Bemban River and others. Those rivers serves as a means of transport and not useful for agriculture and fisheries because the fishermen are more likely to look for fish in the sea.

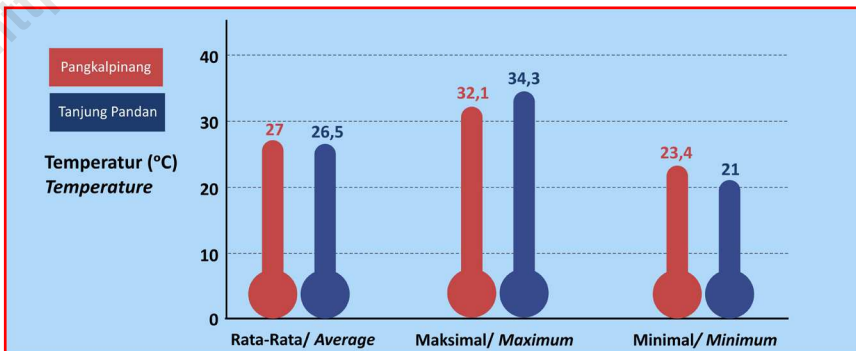
Basically in Bangka Tengah Regency there is no natural lakes, there is only mined tin ore comprehensive and up to make it as an artificial lake called vault.

GAMBAR/FIGURE 1.1
Persentase Luas Wilayah Menurut Kecamatan
di Kabupaten Bangka Tengah, 2017
Percentage of Total Area by Subdistrict in Bangka Tengah Regency, 2017



Sumber: Dinas Pekerjaan Umum, Penataan Ruang dan Pertanahan Kabupaten Bangka Tengah
 Source: Department of Public Works, Spatial Planning and Land of Bangka Tengah Regency

GAMBAR/FIGURE 1.2
Temperatur Rata-Rata, Maksimal, dan Minimal
di Kota Pangkalpinang dan Tanjung Pandan, 2017
Average, Maximum, and Minimum Temperature in Pangkalpinang
Municipality and Tanjung Pandan, 2017



Sumber: Badan Meteorologi dan Geofisika, Stasiun Meteorologi Pangkalpinang.
 Source: Meteorology and Geophysic Institution, Meteorology Station of Pangkalpinang

1.1 GEOGRAFI/GEOGRAPHY

Tabel 1.1.1 Luas Wilayah Menurut Kecamatan di Kabupaten Bangka Tengah, 2017
Table Total Area by Subdistrict in Bangka Tengah Regency, 2017

Kecamatan Subdistrict		Luas (km ²) Total Area (square.km)	Persentase Percentage
(1)		(2)	(3)
Koba		391,59	17,18
Lubuk Besar		553,03	24,27
Pangkalan Baru		108,26	4,75
Namang		203,95	8,95
Sungai Selan		791,55	34,73
Simpang Katis		230,73	10,12
Jumlah/Total	2017	2 279,11	100,00
	2016	2 279,11	100,00
	2015	2 279,11	100,00

Sumber: Dinas Pekerjaan Umum, Penataan Ruang dan Pertanahan Kabupaten Bangka Tengah
Source: Department of Public Works, Spatial Planning and Land of Bangka Tengah Regency

Tabel 1.1.2 Jarak dari Ibukota Kecamatan ke Ibukota Kabupaten di Kabupaten Bangka Tengah (km), 2017
Table 1.1.2 Distance between Subdistrict Capital and Regency Capital in Bangka Tengah Regency (km), 2017

Kecamatan Subdistrict	Ibukota Kecamatan Capital of Subdistrict	Jarak ke Ibukota Kabupaten Distance to Regency Capital
(1)	(2)	(3)
Koba	Koba	4,50
Lubuk Besar	Lubuk Besar	59,20
Pangkalan Baru	Dul	66,20
Namang	Namang	55,70
Sungai Selan	Sungai Selan	40,20
Simpang Katis	Simpang Katis	30,80

Sumber: Dinas Perkerjaan Umum, Penataan Ruang dan Pertanahan Kabupaten Bangka Tengah
 Source: Department of Public Works, Spatial Planning and Land of Bangka Tengah Regency

Tabel 1.1.3 Luas Wilayah dan Jumlah Desa/Kelurahan Menurut Kecamatan di Kabupaten Bangka Tengah, 2017
Total Area and Numbers of Villages by Subdistrict in Bangka Tengah Regency, 2017

Kecamatan Subdistrict	Luas Wilayah Total Area (km ²)	Jumlah/Total			
		Kelurahan Urban Villages	Desa Villages	Jumlah Total	
(1)	(2)	(3)	(4)	(5)	
Koba	391,59	5	6	11	
Lubuk Besar	553,03	-	9	9	
Pangkalan Baru	108,26	1	11	12	
Namang	203,95	-	8	8	
Sungai Selan	791,55	1	12	13	
Simpang Katis	230,73	-	10	10	
Jumlah/Total					
	2017	2 279,11	7	56	63
	2016	2 279,11	7	56	63
	2015	2 279,11	7	56	63

Sumber: Dinas Perkerjaan Umum, Penataan Ruang dan Pertanahan Kabupaten Bangka Tengah
 Source: Department of Public Works, Spatial Planning and Land of Bangka Tengah Regency

Tabel
Table 1.1.4

Luas Wilayah, Jarak dari Kompleks Perkantoran Bupati, dan Persentase Terhadap Luas Kecamatan Koba dan Kabupaten Bangka Tengah Menurut Desa/Kelurahan, 2017

Total Area, Distance from Regent Office Complex, and Percentage to Koba Subdistrict and Bangka Tengah Regency Area by Village, 2017

Nama Desa/ Kelurahan <i>Name of Village/ Urban Village</i>	Luas Desa/ Kelurahan (km ²) <i>Wide of Village/Urban Village</i>	Jarak dari Kompleks Perkantoran Bupati (km) <i>Distance from Regent Office Complex</i>	Persentase Terhadap Luas <i>Percentage to area</i>	
			Kecamatan Subdistrict	Kabu- paten Regency
(1)	(2)	(3)	(4)	(5)
1. Padang Mulia	31,75	3,4	8,11	1,39
2. Simpang Perlang	7,16	3,6	1,83	0,31
3. Koba	4,08	4,5	1,04	0,18
4. Berok	2,9	6,3	0,74	0,13
5. Arung Dalam	19,07	6,8	4,87	0,84
6. Kurau	13,06	32,5	3,34	0,57
7. Terentang Tiga	72,16	14,7	18,43	3,17
8. Penyak	76,72	19,7	19,59	3,37
9. Nibung	74,02	5,4	18,90	3,25
10. Kurau Barat	6,52	34,0	1,67	0,29
11. Guntung	84,14	11,6	21,49	3,69
Jumlah/Total	391,59	-	100,00	17,18

Sumber: Dinas Perkerjaan Umum, Penataan Ruang dan Pertanahan Kabupaten Bangka Tengah
Source: *Department of Public Works, Spatial Planning and Land of Bangka Tengah Regency*

Tabel 1.1.5 Luas Wilayah, Jarak dari Kompleks Perkantoran Bupati, dan Persentase Terhadap Luas Kecamatan Lubuk Besar dan Kabupaten Bangka Tengah Menurut Desa/Kelurahan, 2017
Total Area, Distance from Regent Office Complex, and Percentage to Lubuk Besar Subdistrict and Bangka Tengah Regency Area by Village, 2017

Nama Desa/ Kelurahan <i>Name of Village/ Urban Village</i>	Luas Desa/ Kelurahan (km ²) <i>Wide of Village/Urban Village</i>	Jarak dari Kompleks Perkantoran Bupati (km) <i>Distance from Regent Office Complex</i>	Persentase Terhadap Luas <i>Percentage to area</i>	
			Kecamatan Subdistrict	Kabu- paten Regency
(1)	(2)	(3)	(4)	(5)
1. Kulur Ilir	8,59	10,4	1,55	0,38
2. Trubus	49,60	10,6	8,96	2,18
3. Kulur	15,02	6,7	2,71	0,66
4. Lubuk Besar	135,14	30,8	24,41	5,93
5. Perlang	145,14	13,4	26,22	6,37
6. Lubuk Pabrik	49,05	29,1	8,86	2,15
7. Lubuk Lingkok	46,42	27,4	8,39	2,04
8. Batu Beriga	79,60	50,7	14,38	3,49
9. Belimbing	25,00	15,0	4,52	1,10
Jumlah/Total	553,03	-	100,00	24,27

Sumber: Dinas Pekerjaan Umum, Penataan Ruang dan Pertanahan Kabupaten Bangka Tengah
Source: Department of Public Works, Spatial Planning and Land of Bangka Tengah Regency

Tabel 1.1.6 Luas Wilayah, Jarak dari Kompleks Perkantoran Bupati, dan Persentase Terhadap Luas Kecamatan Pangkalan Baru dan Kabupaten Bangka Tengah Menurut Desa/Kelurahan, 2017
Total Area, Distance from Regent Office Complex, and Percentage to Pangkalan Baru Subdistrict and Bangka Tengah Regency Area by Village, 2017

Nama Desa/ Kelurahan <i>Name of Village/ Urban Village</i>	Luas Desa/ Kelurahan (km ²) <i>Wide of Village/Urban Village</i>	Jarak dari Kompleks Perkantoran Bupati (km) <i>Distance from Regent Office Complex</i>	Persentase Terhadap Luas <i>Percentage to area</i>	
			Kecamatan Subdistrict	Kabu- paten Regency
(1)	(2)	(3)	(4)	(5)
1. Dul	14,63	59,2	13,51	0,64
2. Tanjung Gunung	10,27	50,9	9,49	0,45
3. Pedindang	7,54	71,3	6,96	0,33
4. Mangkol	4,60	72,4	4,25	0,20
5. Padang Baru	3,47	56,5	3,21	0,15
6. Jeruk	6,55	54,6	6,05	0,29
7. Beluluk	10,51	57,1	9,71	0,46
8. Air Mesu	30,81	52,3	28,46	1,35
9. Benteng	3,73	55,9	3,45	0,16
10. Batu Belubang	5,98	54,2	5,52	0,26
11. Kebintik	2,22	60,0	2,05	0,10
12. Air Mesu Timur	7,95	52,3	7,34	0,35
Jumlah/Total	108,26	-	100,00	4,75

Sumber: Dinas Perkerjaan Umum, Penataan Ruang dan Pertanahan Kabupaten Bangka Tengah
 Source: Department of Public Works, Spatial Planning and Land of Bangka Tengah Regency

Tabel 1.1.7 Luas Wilayah, Jarak dari Kompleks Perkantoran Bupati, dan Persentase Terhadap Luas Kecamatan Namang dan Kabupaten Bangka Tengah Menurut Desa/Kelurahan, 2017
Total Area, Distance from Regent Office Complex, and Percentage to Namang Subdistrict and Bangka Tengah Regency Area by Village, 2017

Nama Desa/ Kelurahan <i>Name of Village/ Urban Village</i>	Luas Desa/ Kelurahan (km ²) <i>Wide of Village/Urban Village</i>	Jarak dari Kompleks Perkantoran Bupati (km) <i>Distance from Regent Office Complex</i>	Persentase Terhadap Luas <i>Percentage to area</i>	
			Kecamatan Subdistrict	Kabu- paten Regency
(1)	(2)	(3)	(4)	(5)
1. Kayu Besi	6,33	48,2	3,10	0,28
2. Baskara Bakti	7,84	46,3	3,84	0,34
3. Namang	37,66	40,2	18,47	1,65
4. Jelutung	25,76	44,2	12,63	1,13
5. Cambai	7,11	48,0	3,49	0,31
6. Bukit Kijang	8,37	48,8	4,10	0,37
7. Belilik	83,87	37,2	41,12	3,68
8. Cambai Selatan	27,01	47,2	13,24	1,19
Jumlah/Total	203,95	-	100,00	8,95

Sumber: Dinas Pekerjaan Umum, Penataan Ruang dan Pertanahan Kabupaten Bangka Tengah
 Source: Department of Public Works, Spatial Planning and Land of Bangka Tengah Regency

Tabel
Table 1.1.8

Luas Wilayah, Jarak dari Kompleks Perkantoran Bupati, dan Persentase Terhadap Luas Kecamatan Sungai Selan dan Kabupaten Bangka Tengah Menurut Desa/Kelurahan, 2017
Total Area, Distance from Regent Office Complex, and Percentage to Sungai Selan Subdistrict and Bangka Tengah Regency Area by Village, 2017

Nama Desa/ Kelurahan <i>Name of Village/ Urban Village</i>	Luas Desa/ Kelurahan (km ²) <i>Wide of Village/Urban Village</i>	Jarak dari Kompleks Perkantoran Bupati (km) <i>Distance from Regent Office Complex</i>	Persentase Terhadap Luas <i>Percentage to area</i>	
			Kecamatan Subdistrict	Kabu- paten Regency
(1)	(2)	(3)	(4)	(5)
1. Sungai Selan	153,44	66,2	19,39	6,73
2. Tanjung Pura	91,13	80,9	11,51	4,00
3. Sungai Selan Atas	29,66	64,4	3,75	1,30
4. Romadon	72,00	70,6	9,10	3,16
5. Munggu	53,02	69,6	6,70	2,33
6. Lampur	80,77	60,9	10,20	3,54
7. Sarang Mandi	35,65	62,9	4,50	1,56
8. Keretak	35,62	59,3	4,50	1,56
9. Kerantai	40,23	60,8	5,08	1,77
10. Kemingking	93,64	54,2	11,83	4,11
11. Kerakas	61,79	60,2	7,81	2,71
12. Keretak Atas	22,38	59,3	2,83	0,98
13. Melabun	22,20	65,0	2,80	0,97
Jumlah/Total	791,53	-	100,00	34,73

Sumber: Dinas Perkerjaan Umum, Penataan Ruang dan Pertanahan Kabupaten Bangka Tengah
Source: Department of Public Works, Spatial Planning and Land of Bangka Tengah Regency

Tabel 1.1.9 Luas Wilayah, Jarak dari Kompleks Perkantoran Bupati, dan Persentase Terhadap Luas Kecamatan Simpang Katis dan Kabupaten Bangka Tengah Menurut Desa/Kelurahan, 2017
Total Area, Distance from Regent Office Complex, and Percentage to Simpang Katis Subdistrict and Bangka Tengah Regency Area by Village, 2017

Nama Desa/ Kelurahan <i>Name of Village/ Urban Village</i>	Luas Desa/ Kelurahan (km ²) <i>Wide of Village/Urban Village</i>	Jarak dari Kompleks Perkantoran Bupati (km) <i>Distance from Regent Office Complex</i>	Persentase Terhadap Luas <i>Percentage to area</i>	
			Kecamatan Subdistrict	Kabu- paten Regency
(1)	(2)	(3)	(4)	(5)
1. Terak	20,94	69,6	9,08	0,92
2. Sungkap	34,83	42,0	15,10	1,53
3. Simpang Katis	10,21	55,7	4,43	0,45
4. Pinang Sebatang	11,36	46,8	4,92	0,50
5. Pasir Garam	10,84	66,3	4,70	0,48
6. Katis	5,18	53,2	2,25	0,23
7. Teru	54,6	64,3	23,66	2,40
8. Puput	38,37	50,9	16,63	1,68
9. Celuak	24,52	45,3	10,63	1,08
10. Beruas	19,88	58,8	8,6	0,87
Jumlah/Total	230,73	-	100,00	10,12

Sumber: Dinas Perkerjaan Umum, Penataan Ruang dan Pertanahan Kabupaten Bangka Tengah
 Source: Department of Public Works, Spatial Planning and Land of Bangka Tengah Regency

Tabel 1.1.10 Nama dan Panjang Sungai Menurut Kecamatan di Kabupaten Bangka Tengah, 2017
Name and Length of Rivers by Subdistrict in Bangka Tengah Regency, 2017

Kecamatan <i>Subdistrict</i>	Nama Sungai <i>Name of River</i>	Panjang (km) <i>Length</i>
(1)	(2)	(3)
Koba	S. Berok	2.88
	S. Kurau	44.58
	S. Guntung	6.26
	S. Bemban	12.30
	S. Sisil	8.40
	S. Sinar Bulan	2.11
	S. Cauyan	1.30
	S. Risi	12.36
	S. Kabung	5.55
	S. Nibung	6.01
S. Bedengung	4.53	
Lubuk Besar	S. Kulur	9.54
	S. Trubus	3.64
	S. Perlang	3.44
	S. Kayu Ara	8.41
	S. Lingkup	7.51
	S. Bakas	4.72
	S. Ketiak	11.92

Bersambung /Continued

Lanjutan Tabel/Continued Table 1.1.10

Kecamatan Subdistrict	Nama Sungai Name of River	Panjang (km) Length
(1)	(2)	(3)
Pangkalan Baru	S. Mesu	10.17
	S. Pedindang	12.68
Namang	S. Munjang	7.68
	S. Benuang	7.31
	S. Pelawan	12.51
Sungai Selan	S. Selan	33.66
	S. Seruk	18.90
	S. Jirak	15.06
	S. Buak	24.60
	S. Celau	11.55
	S. Kambuk	9.39
	S. Sembulan	10.65
	S. Pelabur	8.33
	S. Kepoh	7.68
	S. Bangka Kota	26.56
S. Gelang	1.25	
Simpang Katis	S. Puput	15.81

Sumber: Dinas Perkerjaan Umum, Penataan Ruang dan Pertanahan Kabupaten Bangka Tengah
 Source: Department of Public Works, Spatial Planning and Land of Bangka Tengah Regency

Tabel 1.1.11 Jarak Ibukota Kabupaten Bangka Tengah ke Ibukota Kabupaten/Kota lain di Pulau Bangka, 2017
Table 1.1.11 Distance of Bangka Tengah Capital Regency to Another Capital Regency/Municipality in Bangka Island, 2017

No.	Kabupaten/Kota Regency/Municipality	Ibukota Capital	Jarak Distance (km)
(1)	(2)	(3)	(4)
1.	Bangka	Sungailiat	92,82
2.	Bangka Barat	Muntok	208,11
3.	Bangka Selatan	Toboali	66,13
4.	Kota Pangkalpinang	Pangkalpinang	60,42

Sumber: Dinas Perumahan Dan Kawasan Permukiman Dan Perhubungan Kabupaten Bangka Tengah
 Source: Office of Housing and Settlement and Transportation Area of Bangka Tengah Regency

Tabel 1.1.12 **Jarak Antar Kecamatan di Pulau Bangka (km), 2017**
Table 1.1.12 *Distance Between Subdistrict Around Bangka Island (km), 2017*

	Muntok	Jebus	Belinyu	Sungailiat	Baturusa	Pangkalpinang	Sungaiselan	Koba	Payung	Toboali	Kelapa	Tempilang	Sp. Tempilang	Parit 3	Mayang
Muntok		64	118	104 ⁽⁴⁾	139	138	176	196	234	264	74	108	77	78	23
Jebus	64		45	110	109	108	145	166	284	233	48	79	48	14	42
Belinyu	118	45		54	75	87 ⁽⁹⁾	125 ⁽⁹⁾	145 ⁽⁹⁾	165	212 ⁽⁹⁾	44 ⁽²⁾	72 ⁽⁹⁾	41	102	96
Sungailiat	104 ⁽⁴⁾	110	54		21	33	70	90	111	158	66	72 ⁽⁴⁾	60 ⁽⁴⁾	124	118
Baturusa	139	109	75	21		12	50	70	90 ⁽⁷⁾	137	65 ⁽¹¹⁾	71 ⁽¹¹⁾	153 ⁽¹¹⁾	123 ⁽¹¹⁾	117
Pangkalpinang	138	108	87 ⁽⁹⁾	33	12		38	58	78 ⁽⁷⁾	125 ⁽⁹⁾	64	70 ⁽¹⁰⁾	60	122	116
Sungaiselan	176	145	125 ⁽⁹⁾	70	50	38		36 ⁽³⁾	63	124 ⁽⁵⁾	102	107	97	145	153
Koba	196	166	145 ⁽⁹⁾	90	70	58	36 ⁽³⁾		38	67	122	127	118	180	173
Payung	234	284	165	111	90 ⁽⁷⁾	78 ⁽⁷⁾	63	38		80 ⁽⁵⁾	142 ⁽⁷⁾	148 ⁽⁷⁾	138	200	194
Toboali	264	233	212 ⁽⁹⁾	158	137	125 ⁽⁸⁾	124 ⁽⁵⁾	67	80 ⁽⁵⁾		189	195	135	247	141
Kelapa	74	48	44 ⁽²⁾	66	65 ⁽¹¹⁾	164	102	122	142 ⁽⁷⁾	189		34	3	58	52
Tempilang	108	79	72 ⁽⁹⁾	72 ⁽⁴⁾	71 ⁽¹¹⁾	70 ⁽¹⁰⁾	107	127	148 ⁽⁷⁾	195	34		31	92	86
Sp. Tempilang	77	48	41	60 ⁽⁴⁾	153 ⁽¹¹⁾	60	97	118	138	135	3	31		61	55
Parit 3	78	14	102	124	123 ⁽¹¹⁾	122	145	180	200	247	58	92	61		56
Mayang	23	42	96	118	117	116	153	173	194	141	52	86	55	56	

Catatan/Note :

- 1) Lewat/Over Teluk Kelabat (Kec. Jebus)
- 2) Lewat/Over Lumut (Kec. Belinyu)
- 3) Lewat/Over Puput (Kec. Sungai Selan)
- 4) Lewat/Over Sempan (Kec. Merawang)
- 5) Lewat/Over Bedengung (Kec. Payung)
- 6) Lewat/Over Mayang (Kec. Muntok)
- 7) Lewat/Over Pangkal Buluh (Kec. Payung)
- 8) Lewat/Over Koba (Kec. Koba)
- 9) Lewat/Over Sungailiat (Kec. Sungailiat)
- 10) Lewat/Over Saing (Kec. Merawang)
- 11) Lewat/Over Petaling (Kec. Mendo Barat)

Sumber: Dinas Perhubungan Provinsi Kepulauan Bangka Belitung
 Source: *Transportation Services of Kepulauan Bangka Belitung Province*

1.2 IKLIM/*CLIMATE*

Tabel 1.2.1 **Data Klimatologi pada Stasiun Meteorologi Pangkalpinang dan Tanjungpandan, 2017**
Climatology data on Pangkalpinang and Tanjungpandan Meteorological Station, 2017

Uraian <i>Description</i>	Stasiun/ <i>Station</i>	
	Pangkalpinang	Tanjungpandan
(1)	(2)	(3)
Suhu/Temperature (°C)		
Maksimum/ Maximum	32,1	34,3
Minimum/ Minimum	23,4	21
Rata-Rata/ Average	27,0	26,5
Kelembaban Udara (persen) <i>Humidity (percent)</i>		
Maksimum/ Maximum	98,0	100,0
Minimum/ Minimum	51,0	51,0
Rata-Rata/ Average	89,0	88,0
Tekanan Udara/ Atmospheric Pressure (mb)		
Maksimum/ Maximum	N/A	N/A
Minimum/ Minimum	N/A	N/A
Rata-Rata/ Average	1 009,9	1 010,9

Bersambung /*Continued*

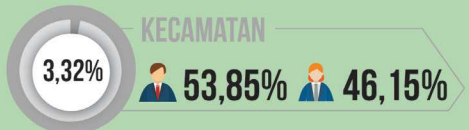
Lanjutan Tabel/Continued Table 1.2.1

Uraian <i>Description</i>	Stasiun/Station	
	Pangkalpinang	Tanjungpandan
(1)	(2)	(3)
Kecepatan Angin/Wind Velocity <i>(knot)</i>		
Maksimum/ Maximum	21,0	25,0
Minimum/ Minimum	0,0	0,0
Rata-Rata/ Average	4,5	4,3
Curah Hujan/Precipitation		
Jumlah Hari Hujan <i>Number of Rainy Days</i>	249	248
Jumlah Intensitas (mm) <i>Number of Intensity</i>	2643,3	3621,8
Penyinaran Matahari (persen)/ <i>Duration of Sunshine (percent)</i>	50	48

Sumber: Badan Meteorologi, Klimatologi, dan Geofisika, Stasiun Meteorologi Pangkalpinang
 Source: Meteorology, Climatology, and Geophysics Agency, Meteorological Station of Pangkalpinang

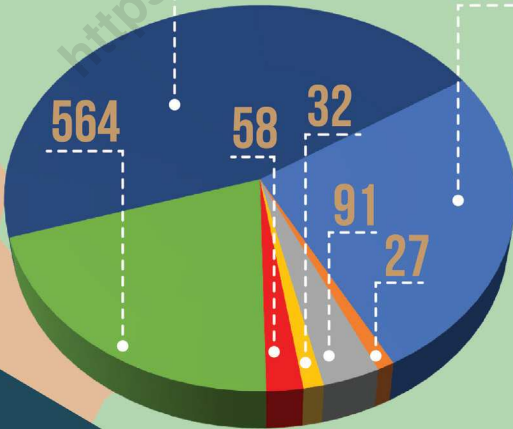
JUMLAH
PEGAWAI
NEGERI SIPIL
Number of
Civil Servants

2017



1.251

719



PENJELASAN TEKNIS

1. Pemerintahan adalah suatu sistem yang mengatur segala kegiatan masyarakat dalam suatu daerah/wilayah/negara yang meliputi segala aspek kehidupan berdasarkan norma–norma tertentu.
2. Provinsi Kepulauan Bangka Belitung terbagi dalam 6 (enam) kabupaten dan 1 (satu) kota berdasarkan Undang-Undang Nomor 5 tahun 2003. Dalam wilayah administrasi pemerintah kabupaten/kota terbagi dalam wilayah kecamatan, kelurahan/desa dengan rincian per kabupaten pada tahun 2016 sebagai berikut:
 - a. Kabupaten Bangka terdiri dari 8 kecamatan, 15 kelurahan dan 62 desa.
 - b. Kabupaten Bangka Barat terdiri dari 6 kecamatan, 4 kelurahan dan 60 desa.
 - c. Kabupaten Bangka Tengah terdiri dari 6 kecamatan, 7 kelurahan dan 56 desa.
 - d. Kabupaten Bangka Selatan terdiri dari 8 kecamatan, 3 kelurahan dan 50 desa.
 - e. Kabupaten Belitung terdiri dari 5 kecamatan, 7 kelurahan dan 42 desa.
 - f. Kabupaten Belitung Timur terdiri dari 7 kecamatan, dan 39 desa.
 - g. Kota Pangkalpinang terdiri dari 7 kecamatan dan 42 kelurahan.

TECHNICAL NOTES

1. *A government is an administrative system to regulate all of people activities in a certain area/region/nation, which includes all aspects of human life under the certain norms of humanity.*
2. *Kepulauan Bangka Belitung Province is legally divided into 6 (six) regency and 1 (one) municipality based on Law No. 5 in 2003. Every Regency/Municipality is divided into subdistricts, villages and sub-districts in 2016, mentioned as below:*
 - a. *The Regency of Bangka consist of 8 subdistricts, 15 sub-districts and 62 villages.*
 - b. *The Regency of Bangka Barat consist of 6 districts, 4 sub-districts and 60 villages.*
 - c. *The Regency of Bangka Tengah consist of 6 subdistricts, 7 sub-districts and 56 villages.*
 - d. *The Regency of Bangka Selatan consist of 8 subdistricts, 3 sub-districts and 50 villages.*
 - e. *The Regency of Belitung consist of 5 subdistricts, 7 sub-districts and 42 villages.*
 - f. *The Regency of East Belitung consist of 7 subdistricts and 39 villages.*
 - g. *The Municipality of Pangkalpinang consist of 7 subdistricts and 42 sub-districts*

3. Konsentrasi pembangunan daerah di Provinsi Kepulauan Bangka Belitung disesuaikan dengan potensi yang dimiliki kabupaten tersebut. Adapun konsentrasi pembangunan menurut kabupaten/kota adalah sebagai berikut:
- a. Kabupaten Bangka dengan ibukota di Sungailiat, berkonsentrasi pada pembangunan dan pengembangan di bidang perdagangan dan jasa, industri, pariwisata, perkebunan dan pertambangan.
 - b. Kabupaten Bangka Barat dengan ibukota kabupaten di Muntok, berkonsentrasi pada pembangunan di sektor pertanian, perkebunan, pertambangan, industri pengolahan dan perdagangan.
 - c. Kabupaten Bangka Tengah dengan ibukota di Koba, berkonsentrasi pada pembangunan sektor perkebunan dan pertambangan
 - d. Kabupaten Bangka Selatan dengan ibukota Toboali, berkonsentrasi pada pengembangan di sektor pertambangan, pertanian, perkebunan, perikanan laut serta perdagangan.
 - e. Kabupaten Belitung dengan ibukota kabupaten di Tanjungpandan merupakan wilayah pengembangan
3. *The concentration of regional development in Bangka Belitung Province tailored to the potential of the Regency. The concentration of development in regency/ municipal is as follows:*
- a. *The development zone of Bangka, which is centralized in Sungailiat, is design as the development zone of trade and services, industry, tourism, estate and mining.*
 - b. *The development zone of Bangka Barat, which is centralized in Muntok, is focused on mining, agriculture, estate producing palm oil, manufacturing industries, and trade.*
 - c. *The development zone of Bangka Tengah which is centralized in Koba is designed as a development zone of estate and mining.*
 - d. *The development zone of Bangka Selatan which is centralized in Toboali has potency of mining, agriculture, sea fishery and trade.*
 - e. *The development zone of Belitung which is centralized in Tanjung Pandan, is designed as a development area of*

- sektor perdagangan dan jasa, pertanian, pariwisata, industri pengolahan dan perikanan laut.
- f. Kabupaten Belitung Timur dengan ibukota di Manggar, merupakan wilayah pengembangan sektor industri pengolahan, pertanian dan perkebunan, perikanan laut serta sektor pertambangan.
- g. Kota Pangkalpinang sebagai ibukota provinsi merupakan wilayah yang berkonsentrasi pada pengembangan sektor industri pengolahan, perdagangan, jasa, dan pariwisata.
4. Dewan Perwakilan Rakyat Daerah (DPRD) adalah lembaga perwakilan rakyat daerah yang berkedudukan sebagai unsur penyelenggara pemerintahan daerah di provinsi/ kabupaten/kota) di Indonesia. DPRD disebutkan dalam UUD 1945 pasal 18 ayat 3: "Pemerintahan daerah provinsi, daerah kabupaten, dan kota memiliki Dewan Perwakilan Rakyat Daerah yang anggota-anggotanya dipilih melalui pemilihan umum". DPRD kemudian diatur lebih lanjut dengan undang-undang, terakhir melalui Undang-Undang Nomor 17 Tahun 2014.
5. Aparatur Sipil Negara (ASN) adalah profesi bagi pegawai negeri sipil dan pegawai pemerintah dengan
- trade and services, agriculture, tourism, industry and sea fishery.*
- f. The development zone of Belitung Timur, which is focused in Manggar, is designed as a central development of industrial sector, agriculture, sea fishery and mining.*
- g. The municipality of Pangkalpinang is oriented to development manufacturing industry, trade, services and tourism sector.*
4. *The local house of representative is the representative body of the people area that serves as an element of the regional administration in the provincial/regency/municipality) in Indonesia. Parliament is mentioned in the UUD 1945 article 18, paragraph 3: "The provincial, regency, and the municipality has a regional council whose members are elected through general elections". Parliament further regulated by law, the latter through Law No. 17 Year 2014.*
5. *State Civil Apparatus is a profession for civil servants and government employees with*

GOVERNMENT

perjanjian kerja yang bekerja pada instansi pemerintah.

employment agreements that work in government agencies.

6. Pegawai Negeri Sipil (PNS) adalah warga negara Indonesia yang memenuhi syarat tertentu, diangkat sebagai Pegawai ASN secara tetap oleh pejabat pembina kepegawaian untuk menduduki jabatan pemerintahan.

6. *Civil Servants (PNS) are Indonesian citizens who meet certain requirements, was appointed as Officer ASN regularly by the staff development officer position in government.*

<https://bangkatengahkab.bps.go.id>

ULASAN

DESCRIPTION

Kabupaten Bangka Tengah di bentuk berdasarkan Undang-Undang Nomor 5 tahun 2003 tanggal 25 Februari 2003. Kabupaten Bangka Tengah dibentuk bersama-sama dengan pembentukan Kabupaten Bangka Selatan, Kabupaten Bangka Barat dan Kabupaten Belitung Timur. Pembagian wilayah administrasi pemerintahan Kabupaten Bangka Tengah yaitu: 6 (enam) kecamatan, 7 kelurahan dan 56 desa.

Pembangunan Kabupaten Bangka Tengah berdasarkan pada tujuan Pembangunan Nasional yang dijabarkan melalui pendekatan konsep pembangunan daerah. Konsentrasi pembangunan daerah di Kabupaten Bangka Tengah lebih terarah, sesuai dengan potensi yang dimiliki kabupaten tersebut. Kabupaten Bangka Tengah dengan ibu kota kabupaten di Koba yang berkonsentrasi pada pembangunan sektor perkebunan dan pertambangan.

Dewan Perwakilan Rakyat Daerah (DPRD) Kabupaten Bangka Tengah terdiri atas 5 fraksi dengan jumlah anggota dari tahun ke tahun masih sama yaitu terdiri dari 22 orang laki-laki dan 3 orang perempuan. Pada tahun 2017 DPRD Kabupaten Bangka Tengah telah mengeluarkan beberapa keputusan yaitu Keputusan DPRD

Bangka Tengah Regency established based on Law No.5, on February 25th ,2003. Bangka Tengah Regency establish together with Bangka Selatan Regency, Bangka Barat Regency, and Belitung Timur Regency. Bangka Tengah Regency consist of 6 Subdistricts, 7 wards and 56 villages.

The development of Bangka Tengah Regency is based on the national development with the regional development approach. Concentrated regional development in Bangka Tengah Regency more directed in accordance with its potential. The development zone of Bangka Tengah which is centralized in Koba is designed as a development zone of estate and mining.

The Legislative Assembly of Bangka Tengah Regency consists of 5 factions with the number of members from year to year is still the same that consists of 22 male and 3 female. In 2017, The Legislative Assembly of Bangka Tengah Regency has issued several decisions namely DPRD Decision as many as 9 decisions and

sebanyak 9 keputusan dan Peraturan Daerah sebanyak 7 keputusan. Jumlah Keputusan DPRD meningkat sedikit setelah mengalami penurunan di tahun 2016. Sedangkan Peraturan Daerah menurun drastis jika dibandingkan dengan tahun-tahun sebelumnya.

Kualitas pelayanan publik yang dilaksanakan oleh pemerintah daerah sangat dipengaruhi oleh jumlah dan kualitas sumber daya manusia yang tersedia.


Jumlah PNS di Kabupaten Bangka Tengah semakin menurun dari tahun ke tahun. Pada tahun 2017 jumlah aparat birokrat yang ada di Kabupaten Bangka Tengah sebanyak 2.742 orang PNS. Dilihat dari pangkat/ golongan PNS di Kabupaten Bangka Tengah, seluruhnya juga mengalami penurunan. Jumlah PNS golongan III ada sebanyak 1.879 orang dan menempati urutan pertama. PNS golongan II dan IV tidak berbeda jauh, yaitu golongan II sebanyak 429 orang dan golongan IV 428 orang. Kemudian PNS berjumlah paling sedikit adalah golongan I yang hanya ada sebanyak 6 orang.

Regional Regulation as many as 17 decisions. The number of Legislative Assembly Decisions increased slightly after experiencing a decline in 2016. While the Regional Regulations decreased dramatically when compared with previous years.

Public service quality did by local government very influenced by quantity and quality of the availability of human resources.

The number of civil servants in Bangka Tengah Regency has declined from year to year. In 2017 the number of bureaucrats in Bangka Tengah Regency was 2,742 civil servants. Judging from the rank/ category of civil servants in Bangka Tengah Regency, all of them also experienced a decline. The number of civil servants in class III is 1,879 people and ranks first. Civil servants in groups II and IV did not differ greatly, namely group II as many as 429 people and group IV 428 people. Then the least number of civil servants are group I, which is only 6 people.

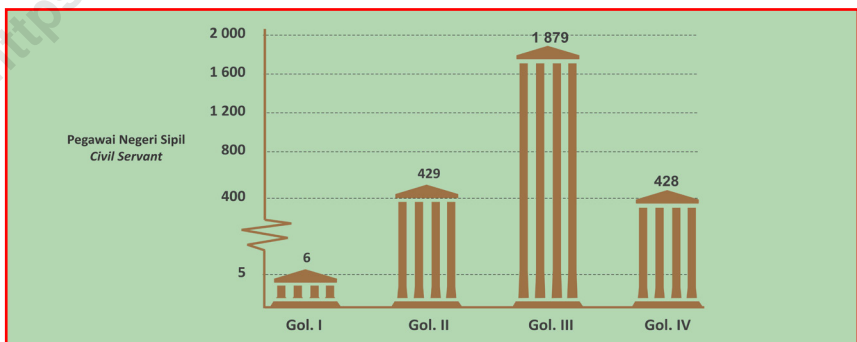
Gambar/Figure 2.1
Jumlah Desa/Kelurahan Menurut Kecamatan
di Kabupaten Bangka Tengah, 2017
Number of Village by Subdistrict in Bangka Tengah Regency, 2017



Sumber: Badan Kepegawaian dan Pengembangan Sumber Daya Manusia Daerah Kabupaten Bangka Tengah

Source: Regional Personnel and Human Resource Development Agency of Bangka Tengah Regency

Gambar/Figure 2.2
Jumlah Pegawai Negeri Sipil Menurut Golongan Kepangkatan
di Kabupaten Bangka Tengah, 2017
Number of Civil Servant by Hierarchy in Bangka Tengah Regency, 2017



Sumber: Badan Kepegawaian dan Pengembangan Sumber Daya Manusia Daerah Kabupaten Bangka Tengah

Source: Regional Personnel and Human Resource Development Agency of Bangka Tengah Regency

GOVERNMENT

2.1 WILAYAH ADMINISTRATIF/ADMINISTRATIVE AREA

Tabel 2.1.1 Jumlah Desa/Kelurahan, Lingkungan, Dusun, Rukun Warga, dan Rukun Tetangga Menurut Kecamatan di Kabupaten Bangka Tengah, 2017

Number of Village, Environment, Orchard, RW and RT by Subdistrict in Bangka Tengah Regency, 2017

Kecamatan Subdistrict	Desa Village	Kelurahan Ward	Lingkungan Environment	Dusun Orchard	RW/ RK	RT	
(1)	(2)	(3)	(4)	(5)	(6)	(7)	
Koba	6	5	13	17	-	67	
Lubuk Besar	9	-	-	26	-	109	
Pangkalan Baru	11	1	4	26	-	110	
Namang	8	-	-	17	-	73	
Sungai Selan	12	1	3	28	9	124	
Simpang Katis	10	-	-	19	13	86	
Jumlah/Total	2017	56	7	20	133	22	569
	2016	56	7	21	121	62	692
	2015	56	7	21	121	62	692

Sumber: Dinas Sosial, Pemberdayaan Masyarakat dan Desa Kabupaten Bangka Tengah
Source: Social Service, Community and Village Empowerment of Bangka Tengah Regency

Tabel 2.1.2 Jumlah Desa/Kelurahan Menurut Kecamatan dan Klasifikasi Desa/Kelurahan di Kabupaten Bangka Tengah, 2017
Number of Village by Subdistrict and Village Classification in Bangka Tengah Regency, 2017

Kecamatan <i>Subdistric</i>	Swadaya <i>Self Supporting</i>	Swakarsa <i>Swakarsa</i>	Swasembada <i>Self Sufficiency</i>	Jumlah <i>Total</i>	
(1)	(2)	(3)	(4)	(5)	
Koba	10	1	-	11	
Lubuk Besar	8	1	-	10	
Pangkalan Baru	12	-	-	9	
Namang	6	2	-	13	
Sungai Selan	13	-	-	12	
Simpang Katis	7	2	1	8	
Jumlah/Total	2017	56	6	1	63
	2016	56	7	-	63
	2015	56	7	-	63

Sumber: Dinas Sosial, Pemberdayaan Masyarakat dan Desa Kabupaten Bangka Tengah
Source: Social Service, Community and Village Empowerment of Bangka Tengah Regency

GOVERNMENT

2.2 DEWAN PERWAKILAN RAKYAT DAERAH/THE REGIONAL HOUSE OF REPRESENTATIVE

Tabel 2.2.1 Jumlah Anggota DPRD Menurut Partai dan Jenis Kelamin di Kabupaten Bangka Tengah, 2017
Table Number of Regional House of Representative Members by Party and Sex in Bangka Tengah Regency, 2017

	Nama Partai/Utusan <i>Party Name</i>	Laki-Laki <i>Male</i>	Perempuan <i>Female</i>	Jumlah <i>Total</i>	Persentase <i>Percentage</i>	
	(1)	(2)	(3)	(4)	(5)	
1	Partai Nasdem	1	-	1	4,00	
2	PKB	-	-	-	-	
3	PKS	1	-	1	4,00	
4	PDI Perjuangan	4	1	5	20,00	
5	Partai Golkar	7	1	8	32,00	
6	Partai Gerindra	2	-	2	8,00	
7	Partai Demokrat	-	1	1	4,00	
8	PAN	3	-	3	12,00	
9	PPP	3	-	3	12,00	
10	Partai Hanura	1	-	1	4,00	
11	Partai Bulan Bintang	-	-	-	-	
12	Partai Keadilan dan Persatuan Indonesia (PKPI)	-	-	-	-	
	Jumlah/Total	2017	22	3	25	100,00
		2016	22	3	25	100,00
		2015	22	3	25	100,00

Sumber: Sekretariat DPRD Kabupaten Bangka Tengah
Source: Secretariat Legislative Assembly of Bangka Tengah Regency

Tabel 2.2.2 Jumlah Anggota DPRD Menurut Fraksi dan Jenis Kelamin di Kabupaten Bangka Tengah, 2017
Table Number of Regional House of Representative Members by Fraction and Sex in Bangka Tengah Regency, 2017

Nama Fraksi <i>Fraction Name</i>	Laki-Laki <i>Male</i>	Perempuan <i>Female</i>	Jumlah <i>Total</i>	
(1)	(2)	(3)	(4)	
1. PDI-P	4	1	5	
2. Partai Golkar	9	1	10	
3. PAN	3	-	3	
4. PPP	3	1	4	
5. Kerakyatan	3	-	3	
Jumlah/Total	2017	22	3	25
	2016	22	3	25
	2015	22	3	25

Sumber: Sekretariat DPRD Kabupaten Bangka Tengah
 Source: Secretariat Legislative Assembly of Bangka Tengah Regency

GOVERNMENT

Tabel 2.2.3 Jumlah Anggota DPRD Menurut Jenjang Pendidikan di Kabupaten Bangka Tengah, 2017
Number of Regional House of Representative Members by Education Level in Bangka Tengah Regency, 2017

Tingkat Pendidikan <i>Level of Education</i>	Jumlah Anggota <i>Number of Member</i>			Persentase <i>Percentage</i>	
	Laki-laki <i>Male</i>	Perempuan <i>Female</i>	Jumlah <i>Total</i>		
(1)	(2)	(3)	(4)	(5)	
< SLTA	-	-	-	-	
SLTA	6	-	6	24,00	
D-1	-	-	-	-	
D-II	-	-	-	-	
D-III	1	-	1	4,00	
D-IV	1	-	1	4,00	
S-1	13	1	14	56,00	
S-2	1	2	3	12,00	
S-3	-	-	-	-	
Jumlah/Total	2017	22	3	25	100,00
	2016	22	3	25	100,00
	2015	22	3	25	100,00

Sumber: Sekretariat DPRD Kabupaten Bangka Tengah
Source: Secretariat Legislative Assembly of Bangka Tengah Regency

Tabel 2.2.4 Jumlah Keputusan yang Dihasilkan oleh DPRD di Kabupaten Bangka Tengah, 2014-2017
Number of Acts Generated by Regional House of Representative in Bangka Tengah Regency, 2014-2017

Jenis Keputusan <i>Type of Decision</i>	2014	2015	2016	2017
(1)	(2)	(3)	(4)	(5)
Peraturan Daerah <i>Region Regulation</i>	25	20	18	7
Keputusan DPRD <i>Legislative Assembly Decision</i>	23	21	5	9
Keputusan Pimpinan DPRD <i>Legislative Assembly Header Decision</i>	21	21	17	13
Keputusan Daerah <i>Region Decision</i>	-	-	-	-
Rapat-rapat <i>The Meeting</i>	126	117	103	87
Lainnya <i>Others</i>	-	-	-	-
Jumlah/Total	195	179	141	116

Sumber: Sekretariat DPRD Kabupaten Bangka Tengah
Source: Secretariat Legislative Assembly of Bangka Tengah Regency

GOVERNMENT

Tabel 2.2.5 Jumlah Produk Hukum Daerah di Kabupaten Bangka Tengah 2017
Table Number of Regional Legal Products in Bangka Tengah Regency 2017

Tahun <i>Year</i>	Program Legalisasi Daerah (Prolegda) <i>Legalization Program Areas</i>	Perda yang Disahkan Tahun Ini <i>This Year Regional Regulation</i>	Peraturan Daerah Inisiatif <i>Initiative Regional Regulation</i>
(1)	(2)	(3)	(4)
2015	28	21	-
2016	22	18	-
2017	4	7	-

Sumber: Sekretariat DPRD Kabupaten Bangka Tengah
Source: Secretariat Legislative Assembly of Bangka Tengah Regency

Tabel
Table

2.2.6 Jumlah Anggota DPRD Menurut Kelompok Umur dan Jenis Kelamin di Kabupaten Bangka Tengah, 2017
Number of Regional House of Representative Members by Age and Sex in Bangka Tengah Regency, 2017

Kelompok Umur <i>Age</i>	Jumlah Anggota <i>Number of Member</i>			
	Laki-laki <i>Male</i>	Perempuan <i>Female</i>	Jumlah <i>Total</i>	
(1)	(2)	(3)	(4)	
21-35	2	-	2	
36-49	17	2	19	
50-59	3	1	4	
60+	-	-	-	
Jumlah/Total	2017	22	3	25
	2016	22	3	25
	2015	22	3	25

Sumber: Sekretariat DPRD Kabupaten Bangka Tengah
Source: Secretariat Legislative Assembly of Bangka Tengah Regency

GOVERNMENT

2.3 PEGAWAI NEGERI SIPIL/CIVIL SERVANTS

Tabel 2.3.1 Jumlah Pegawai Negeri Sipil Menurut Dinas/Instansi Pemerintah dan Jenis Kelamin di Kabupaten Bangka Tengah, 2017

Number of Civil Servants by Institution/Office and Sex in Bangka Tengah Regency, 2017

No.	Dinas/Instansi Pemerintahan <i>Institution/Office</i>	Jenis Kelamin/Sex		
		Laki-Laki <i>Male</i>	Perempuan <i>Female</i>	Jumlah <i>Total</i>
(1)	(2)	(3)	(4)	(5)
1	Sekretariat Daerah	60	21	81
2	Inspektorat	14	10	24
3	Badan Perencanaan Pembangunan dan Penelitian Pengembangan Daerah	11	13	24
4	Badan Pengelolaan Keuangan dan Aset Daerah	18	14	32
5	Badan Pengelolaan Pajak dan Retribusi Daerah	11	10	21
6	Badan Kepegawaian dan Pengembangan Sumber Daya Manusia Daerah	27	14	41
7	Dinas Pendidikan	28	15	43
8	Dinas Kesehatan	20	31	51
9	Dinas Pekerjaan Umum, Penataan Ruang dan Pertanahan	23	6	29
10	Dinas Sosial, Pemberdayaan Masyarakat dan Desa	17	16	33
11	Dinas Lingkungan Hidup	14	14	28
12	Dinas Kebudayaan, Pariwisata, Kepemudaan dan Olah Raga	17	9	26
13	Dinas Pengendalian Penduduk, Keluarga Berencana, Pemberdayaan Perempuan dan Perlindungan Anak	7	15	22
14	Dinas Perikanan	15	9	24

Bersambung /Continued

Lanjutan Tabel/*Continued Table 2.3.1*

No.	Dinas/Instansi Pemerintahan <i>Institution/Office</i>	Jenis Kelamin/ <i>Sex</i>		
		Laki- Laki <i>Male</i>	Perem- puan <i>Female</i>	Jumlah <i>Total</i>
(1)	(2)	(3)	(4)	(5)
15	Satuan Polisi Pamong Praja	23	5	28
16	Dinas Kependudukan dan Pencatatan Sipil	14	9	23
17	Dinas Perumahan, Kawasan Permukiman dan Perhubungan	18	3	21
18	Dinas Penanaman Modal, Pelayanan Perizinan Terpadu Satu Pintu dan Tenaga Kerja	13	15	28
19	Dinas Komunikasi, Informatika dan Statistik	14	6	20
20	Dinas Perindustrian, Perdagangan, Koperasi dan Usaha Kecil dan Menengah	15	9	24
21	Dinas Pertanian	14	15	29
22	Dinas Pangan	21	12	33
23	Dinas Kearsipan dan Perpustakaan	9	9	18
24	Badan Penanggulangan Bencana, Kesatuan Bangsa dan Politik	10	6	16
	SKPD	433	286	719
25	Sekretariat Dewan Perwakilan Rakyat	12	9	21
26	Sekretariat Komisi Pemilihan Umum	6	-	6
	Sekretariat	18	9	27

Bersambung /*Continued*

GOVERNMENT**Lanjutan Tabel/Continued Table 2.3.1**

No.	Dinas/Instansi Pemerintahan <i>Institution/Office</i>	Jenis Kelamin/Sex		
		Laki- Laki <i>Male</i>	Perem- puan <i>Female</i>	Jumlah <i>Total</i>
(1)	(2)	(3)	(4)	(5)
27	Kecamatan Koba	5	7	12
28	Kecamatan Lubukbesar	11	2	13
29	Kecamatan Namang	3	11	14
30	Kecamatan Simpangkatis	11	7	18
31	Kecamatan Sungaiselan	10	6	16
32	Kecamatan Pangkalanbaru	9	9	18
	Kecamatan	49	42	91
33	Kelurahan Koba	3	1	4
34	Kelurahan Padang Mulia	3	3	6
35	Kelurahan Arung Dalam	4	1	5
36	Kelurahan Berok	3	-	3
37	Kelurahan Simpang Perlang	2	1	3
38	Kelurahan Sungaiselan	2	4	6
39	Kelurahan Dul	2	3	5
	Kelurahan	19	13	32

Bersambung /Continued

Lanjutan Tabel/*Continued Table 2.3.1*

No.	Dinas/Instansi Pemerintahan <i>Institution/Office</i>	Jenis Kelamin/ <i>Sex</i>		
		Laki-Laki <i>Male</i>	Perempuan <i>Female</i>	Jumlah <i>Total</i>
(1)	(2)	(3)	(4)	(5)
40	UPT Dinas Pendidikan Kecamatan Koba	2	1	3
41	UPT Dinas Pendidikan Kecamatan Lubukbesar	3	-	3
42	UPT Dinas Pendidikan Kecamatan Namang	-	1	1
43	UPT Dinas Pendidikan Kecamatan Simpangkatis	3	1	4
44	UPT Dinas Pendidikan Kecamatan Sungaiselan	1	3	4
45	UPT Dinas Pendidikan Kecamatan Pangkalanbaru	4	1	5
46	UPT Badan Pengelolaan Pajak dan Retribusi Daerah Kecamatan Koba	-	1	1
47	UPT Badan Pengelolaan Pajak dan Retribusi Daerah Kecamatan Lubukbesar	1	-	1
48	UPT Badan Pengelolaan Pajak dan Retribusi Daerah Kecamatan Namang	1	1	2
49	UPT Badan Pengelolaan Pajak dan Retribusi Daerah Kecamatan Simpangkatis	2	-	2
50	UPT Badan Pengelolaan Pajak dan Retribusi Daerah Kecamatan Sungaiselan	1	-	1
51	UPT Badan Pengelolaan Pajak dan Retribusi Daerah Kecamatan Pangkalanbaru	4	2	6

Bersambung /*Continued*

Lanjutan Tabel/Continued Table 2.3.1

No.	Dinas/Instansi Pemerintahan <i>Institution/Office</i>	Jenis Kelamin/ <i>Sex</i>		
		Laki- Laki <i>Male</i>	Perem- puan <i>Female</i>	Jumlah <i>Total</i>
(1)	(2)	(3)	(4)	(5)
52	UPT Dinas Pengendalian Penduduk, Keluarga Berencana, Pemberdayaan Perempuan dan Perlindungan Anak Kecamatan Koba	1	4	5
53	UPT Dinas Pengendalian Penduduk, Keluarga Berencana, Pemberdayaan Perempuan dan Perlindungan Anak Kecamatan Namang	2	4	6
54	UPT Dinas Pengendalian Penduduk, Keluarga Berencana, Pemberdayaan Perempuan dan Perlindungan Anak Kecamatan Simpangkatis	3	2	5
55	UPT Pangkalan Pendaratan Ikan Sungaiselan	1	-	1
56	UPT Balai Benih Ikan Koba	1	-	1
57	UPT Pelabuhan Sungaiselan	1	-	1
58	UPT Pasar Sungaiselan	2	-	2
59	UPT Farmasi	-	4	4
	UPT	33	25	58
60	Puskesmas Koba	9	40	49
61	Puskesmas Lubukbesar	5	33	38
62	Puskesmas Namang	10	35	45

Bersambung /Continued

Lanjutan Tabel/Continued Table 2.3.1

No.	Dinas/Instansi Pemerintahan <i>Institution/Office</i>	Jenis Kelamin/Sex			
		Laki- Laki <i>Male</i>	Perem- puan <i>Female</i>	Jumlah <i>Total</i>	
(1)	(2)	(3)	(4)	(5)	
63	Puskesmas Simpangkatis	5	39	44	
64	Puskesmas Sungaiselan	16	32	48	
65	Puskesmas Pangkalanbaru	5	42	47	
66	Puskesmas Benteng	4	39	43	
67	Puskesmas Lampur	8	22	30	
68	Rumah Sakit Umum Daerah	62	158	220	
	Puskesmas	124	440	564	
69	TK Pembina	-	29	29	
70	SD Negeri	322	635	957	
71	SMP Negeri	92	173	265	
	Sekolah	414	837	1 251	
Jumlah/Total		2017	1 090	1 652	2 742
		2016	1 274	1 812	3 086
		2015	1 295	1 835	3 130

Sumber: Badan Kepegawaian dan Pengembangan Sumber Daya Manusia Daerah Kabupaten Bangka Tengah

Source: Regional Personnel and Human Resource Development Agency of Bangka Tengah Regency

GOVERNMENT

Tabel 2.3.2 Jumlah Pegawai Negeri Sipil Menurut Pendidikan Tertinggi yang Ditamatkan dan Jenis Kelamin di Bangka Tengah, 2017
Number of Civil Servants by Educational Attainment and Sex in Bangka Tengah Regency, 2017

Pendidikan Terakhir <i>Educational Attainment</i>	Jenis Kelamin/Sex			
	Laki-Laki <i>Male</i>	Perempuan <i>Female</i>	Jumlah <i>Total</i>	
(1)	(2)	(3)	(4)	
Sampai dengan SD <i>Up to Primary School</i>	1	-	1	
SLTP/Sederajat <i>General/Vocational Junior High School</i>	8	-	8	
SMA/Sederajat <i>General/Vocational Senior High School</i>	178	163	341	
Diploma I,II <i>Diploma I,II</i>	100	216	316	
Diploma III/Sarjana Muda <i>Diploma III/Bachelor</i>	146	416	562	
Tingkat Sarjana/Doktor/Ph.d <i>University Graduates</i>	657	857	1 514	
Jumlah/Total	2017	1 090	1 652	2 742
	2016	1274	1812	3086
	2015	1 295	1 835	3 130

Sumber: Badan Kepegawaian dan Pengembangan Sumber Daya Manusia Daerah Kabupaten Bangka Tengah

Source: Regional Personnel and Human Resource Development Agency of Bangka Tengah Regency

Tabel
Table

2.3.3 Jumlah Pegawai Negeri Sipil Menurut Golongan Kepangkatan dan Jenis Kelamin di Kabupaten Bangka Tengah, 2017
Number of Civil Servants by Hierarchy and Sex in Bangka Tengah Regency, 2017

Golongan Kepangkatan <i>Hierarchy</i>	Jenis Kelamin/ <i>Sex</i>		
	Laki-Laki <i>Male</i>	Perempuan <i>Female</i>	Jumlah <i>Total</i>
(1)	(2)	(3)	(4)
I/A (Juru Muda)	-	-	-
I/B (Juru Muda Tingkat I)	-	-	-
I/C (Juru)	2	-	2
I/D (Juru Tingkat I)	4	-	4
Golongan I/Range I	6	0	6
II/A (Pengatur Muda)	19	21	40
II/B (Pengatur Muda Tingkat I)	25	21	46
II/C (Pengatur)	71	70	141
II/D (Pengatur Tingkat I)	70	132	202
Golongan II/Range II	185	244	429
III/A (Penata Muda)	192	463	655

Bersambung / *Continued*

GOVERNMENT**Lanjutan Tabel/Continued Table 2.3.3**

Golongan Kepangkatan <i>Hierarchy</i>	Jenis Kelamin/ <i>Sex</i>		
	Laki-Laki <i>Male</i>	Perempuan <i>Female</i>	Jumlah <i>Total</i>
(1)	(2)	(3)	(4)
III/B (Penata Muda Tingkat I)	224	387	611
III/C (Penata)	167	220	387
III/D (Penata Tingkat I)	105	121	226
Golongan III/Range III	688	1 191	1 879
IV/A (Pembina Muda)	155	208	363
IV/B (Pembina Muda Tingkat I)	39	6	45
IV/C (Pembina)	16	3	19
IV/D (Pembina Tingkat I)	1	-	1
Golongan IV/Range IV	211	217	428
Jumlah/Total	2017	1 090	1 652
	2016	1 274	1 812
	2015	1 295	1 835

Sumber: Badan Kepegawaian dan Pengembangan Sumber Daya Manusia Daerah Kabupaten Bangka Tengah

Source: Regional Personnel and Human Resource Development Agency of Bangka Tengah Regency

Tabel 2.3.4 Jumlah Pegawai Negeri Sipil menurut Dinas/Instansi Pemerintahan dan Golongan di Kabupaten Bangka Tengah, 2017
Total Of Civil Servants by Governance Intitution and Fraction of Education Ended in Bangka Tengah Regency, 2017

No.	Dinas/Instansi Pemerintahan <i>Servant Office/Government Institution</i>	GOLONGAN <i>Fraction</i>				Jumlah <i>Total</i>
		I	II	III	IV	
(1)	(2)	(3)	(4)	(5)	(6)	(7)
1	Sekretariat Daerah	-	14	52	15	81
2	Inspektorat	-	3	17	4	24
3	Badan Perencanaan Pembangunan dan Penelitian Pengembangan Daerah	-	2	19	3	24
4	Badan Pengelolaan Keuangan dan Aset Daerah	-	5	24	3	32
5	Badan Pengelolaan Pajak dan Retribusi Daerah	-	4	13	4	21
6	Badan Kepegawaian dan Pengembangan Sumber Daya Manusia Daerah	-	14	26	1	41
7	Dinas Pendidikan	1	5	28	9	43
8	Dinas Kesehatan	-	12	34	5	51
9	Dinas Pekerjaan Umum, Penataan Ruang dan Pertanahan	-	7	19	3	29
10	Dinas Sosial, Pemberdayaan Masyarakat dan Desa	-	3	27	3	33
11	Dinas Lingkungan Hidup	-	3	23	2	28

Bersambung /Continued

Lanjutan Tabel/Continued Table 2.3.4

No.	Dinas/Instansi Pemerintahan <i>Servant Office/Government Institution</i>	GOLONGAN <i>Fraction</i>				Jumlah <i>Total</i>
		I	II	III	IV	
(1)	(2)	(3)	(4)	(5)	(6)	(7)
12	Dinas Kebudayaan, Pariwisata, Kepemu- daan dan Olah Raga	-	9	15	2	26
13	Dinas Pengendalian Penduduk, Keluarga Berencana, Pemberdayaan Perempuan dan Perlindungan Anak	-	2	18	2	22
14	Dinas Perikanan	1	5	15	3	24
15	Satuan Polisi Pamong Praja	-	14	13	1	28
16	Dinas Kependudukan dan Pencatatan Sipil	-	4	15	4	23
17	Dinas Perumahan, Kawasan Permukiman dan Perhubungan	-	9	8	4	21
18	Dinas Penanaman Modal, Pelayanan Periz- inan Terpadu Satu Pintu dan Tenaga Kerja	-	10	14	4	28
19	Dinas Komunikasi, Informatika dan Statistik	-	5	13	2	20
20	Dinas Perindustrian, Perdagangan, Kope- rasi dan Usaha Kecil dan Menengah	-	7	12	5	24
21	Dinas Pertanian	-	5	20	4	29

Bersambung /Continued

Lanjutan Tabel/*Continued Table* 2.3.4

No.	Dinas/Instansi Pemerintahan <i>Servant Office/Government Institution</i>	GOLONGAN <i>Fraction</i>				Jumlah <i>Total</i>
		I	II	III	IV	
(1)	(2)	(3)	(4)	(5)	(6)	(7)
22	Dinas Pangan	-	2	30	1	33
23	Dinas Kearsipan dan Perpustakaan	-	3	11	4	18
24	Badan Penanggulangan Bencana, Kesatuan Bangsa dan Politik	-	1	13	2	16
25	Sekretariat Dewan Perwakilan Rakyat	-	5	11	5	21
26	Sekretariat Komisi Pemilihan Umum	-	1	4	1	6
27	Kecamatan Koba	-	2	9	1	12
28	Kecamatan Lubukbesar	1	4	7	1	13
29	Kecamatan Namang	-	2	12	-	14
30	Kecamatan Simpangkatis	1	3	13	1	18
31	Kecamatan Sungaiselan	-	8	6	2	16
32	Kecamatan Pangkalanbaru	-	2	15	1	18
33	Kelurahan Koba	-	-	4	-	4

Bersambung /*Continued*

GOVERNMENT**Lanjutan Tabel/Continued Table 2.3.4**

No.	Dinas/Instansi Pemerintahan <i>Servant Office/Government Institution</i>	GOLONGAN <i>Fraction</i>				Jumlah <i>Total</i>
		I	II	III	IV	
(1)	(2)	(3)	(4)	(5)	(6)	(7)
34	Kelurahan Padang Mulia	-	-	6	-	6
35	Kelurahan Arung Dalam	-	-	5	-	5
36	Kelurahan Berok	-	-	3	-	3
37	Kelurahan Simpang Perlang	-	-	3	-	3
38	Kelurahan Sungaiselan	-	1	5	-	6
39	Kelurahan Dul	-	-	5	-	5
40	UPT Dinas Pendidikan Kecamatan Koba	-	1	-	2	3
41	UPT Dinas Pendidikan Kecamatan Lubuk- besar	-	-	1	2	3
42	UPT Dinas Pendidikan Kecamatan Namang	-	-	1	-	1
43	UPT Dinas Pendidikan Kecamatan Sim- pangkatis	-	-	2	2	4
44	UPT Dinas Pendidikan Kecamatan Sun- gaiselan	-	1	3	-	4

Bersambung /Continued

Lanjutan Tabel/*Continued Table 2.3.4*

No.	Dinas/Instansi Pemerintahan <i>Servant Office/Government Institution</i>	GOLONGAN <i>Fraction</i>				Jumlah <i>Total</i>
		I	II	III	IV	
(1)	(2)	(3)	(4)	(5)	(6)	(7)
45	UPT Dinas Pendidikan Kecamatan Pangkalanbaru	-	-	1	4	5
46	UPT Badan Pengelolaan Pajak dan Retribusi Daerah Kecamatan Koba	-	-	1	-	1
47	UPT Badan Pengelolaan Pajak dan Retribusi Daerah Kecamatan Lubukbesar	-	-	1	-	1
48	UPT Badan Pengelolaan Pajak dan Retribusi Daerah Kecamatan Namang	-	-	2	-	2
49	UPT Badan Pengelolaan Pajak dan Retribusi Daerah Kecamatan Simpangkatis	-	1	1	-	2
50	UPT Badan Pengelolaan Pajak dan Retribusi Daerah Kecamatan Sungaiselan	-	-	1	-	1
51	UPT Badan Pengelolaan Pajak dan Retribusi Daerah Kecamatan Pangkalanbaru	-	3	3	-	6
52	UPT Dinas Pengendalian Penduduk, Keluarga Berencana, Pemberdayaan Perempuan dan Perlindungan Anak Kecamatan Koba	-	1	3	1	5
53	UPT Dinas Pengendalian Penduduk, Keluarga Berencana, Pemberdayaan Perempuan dan Perlindungan Anak Kecamatan Namang	-	-	6	-	6

Bersambung /*Continued*

Lanjutan Tabel/Continued Table 2.3.4

No.	Dinas/Instansi Pemerintahan <i>Servant Office/Government Institution</i>	GOLONGAN <i>Fraction</i>				Jumlah <i>Total</i>
		I	II	III	IV	
(1)	(2)	(3)	(4)	(5)	(6)	(7)
54	UPT Dinas Pengendalian Penduduk, Keluarga Berencana, Pemberdayaan Perempuan dan Perlindungan Anak Kecamatan Simpangkatis	-	1	4	-	5
55	UPT Pangkalan Pendaratan Ikan Sungaiselan	-	-	1	-	1
56	UPT Balai Benih Ikan Koba	-	-	1	-	1
57	UPT Pelabuhan Sungaiselan	-	-	1	-	1
58	UPT Pasar Sungaiselan	-	-	2	-	2
59	UPT Farmasi	-	1	3	-	4
60	Puskesmas Koba	-	9	40	-	49
61	Puskesmas Lubukbesar	-	18	20	-	38
62	Puskesmas Namang	-	7	36	-	43
63	Puskesmas Simpangkatis	-	8	36	-	44

Bersambung /Continued

Lanjutan Tabel/Continued Table 2.3.4

No.	Dinas/Instansi Pemerintahan <i>Servant Office/Government Institution</i>	GOLONGAN <i>Fraction</i>				Jumlah <i>Total</i>
		I	II	III	IV	
(1)	(2)	(3)	(4)	(5)	(6)	(7)
64	Puskesmas Sungaiselan	-	18	32	-	50
65	Puskesmas Pangkalanbaru	-	12	36	-	48
66	Puskesmas Benteng	-	11	30	1	42
67	Puskesmas Lampur	-	16	14	-	30
68	Rumah Sakit Umum Daerah	-	67	151	2	220
69	TK Pembina	2	55	627	273	957
70	SD Negeri	-	20	206	39	265
71	SMP Negeri	-	3	26	-	29
Jumlah/Total 2017		6	429	1 879	428	2 742
2016		7	579	2 043	457	3 086
2015		8	827	1 835	460	3 130

Sumber: Badan Kepegawaian dan Pengembangan Sumber Daya Manusia Daerah Kabupaten Bangka Tengah

Source: Regional Personnel and Human Resource Development Agency of Bangka Tengah Regency

GOVERNMENT

Tabel 2.3.5 Jumlah dan Persentase Pegawai Negeri Sipil Menurut Golongan Kepangkatan di Kabupaten Bangka Tengah, 2017
Total and Percentage of Civil Servants by Hierarchy in Bangka Tengah Regency, 2017

Pangkat/Golongan <i>Hierarchy</i>	Jumlah Pegawai <i>Total of Civil Servants</i>	Persentase <i>Percentage</i>
(1)	(2)	(3)
I/a	0	-
I/b	0	0,00
I/c	2	0,07
I/d	4	0,15
II/a	40	1,46
II/b	46	1,68
II/c	141	5,14
II/d	202	7,37
III/a	655	23,89
III/b	611	22,28
III/c	387	14,11
III/d	226	8,24
IV/a	363	13,24
IV/b	45	1,64
IV/c	19	0,69
IV/d	1	0,04
IV/e	0	-
Jumlah/Total	2 742	100,00
	2016	3 086
	2015	3 130

Sumber: Badan Kepegawaian dan Pengembangan Sumber Daya Manusia Daerah Kabupaten Bangka Tengah

Source: Regional Personnel and Human Resource Development Agency of Bangka Tengah Regency

Tabel
Table

2.3.6

Jumlah Eselon Menurut Jenis Kelamin di Kabupaten Bangka Tengah, 2017

Number of Eselon by Genre in Bangka Tengah Regency, 2017

Eselon <i>Eselon</i>	Jenis Kelamin/ <i>Gender</i>		Jumlah <i>Total</i>	
	Laki-Laki <i>Male</i>	Perempuan <i>Female</i>		
(1)	(2)	(3)	(4)	
1. Eselon II	24	4	28	
2. Eselon III	89	26	115	
3. Eselon IV	171	131	302	
Jumlah/<i>Total</i>	2017	284	161	445
	2016	251	153	404
	2015	281	140	421

Sumber: Badan Kepegawaian dan Pengembangan Sumber Daya Manusia Daerah Kabupaten Bangka Tengah

Source: Regional Personnel and Human Resource Development Agency of Bangka Tengah Regency

PENDUDUK DAN KETENAGAKERJAAN

Population and Employment

PENDUDUK YANG BEKERJA MENURUT JUMLAH JAM KERJA SEMINGGU YANG LALU

People who work by Working Hours Weeks ago

2017



90 465



0-1



1.155



291



1-14



1.444



2.716



15-24



3.611



4.402



25-34



5.304



4.393



35-40



8.442



3.394



41-



41.819



13.494

PENJELASAN TEKNIS**TECHNICAL NOTES**

1. Sumber utama data kependudukan adalah sensus penduduk yang dilaksanakan setiap sepuluh tahun sekali. Sensus penduduk telah dilaksanakan sebanyak enam kali sejak Indonesia merdeka, yaitu tahun 1961, 1971, 1980, 1990, 2000, dan 2010.
 2. Di dalam sensus penduduk, pencacahan dilakukan terhadap seluruh penduduk yang berdomisili di wilayah teritorial Indonesia termasuk warga negara asing kecuali anggota korps diplomatik negara sahabat beserta keluarganya.
 3. Metode pengumpulan data dalam sensus dilakukan dengan wawancara antara petugas sensus dengan responden dan juga melalui e-census. Pencatatan penduduk menggunakan konsep usual residence, yaitu konsep di mana penduduk biasa bertempat tinggal. Bagi penduduk yang bertempat tinggal tetap dicacah di mana mereka biasa tinggal, sedangkan untuk penduduk yang tidak bertempat tinggal tetap dicacah di tempat di mana mereka ditemukan petugas sensus pada malam 'Hari Sensus'. Termasuk penduduk yang tidak bertempat tinggal tetap adalah tuna wisma, awak kapal berbendera Indonesia,
1. *The main source of demographic data is population census, which is conducted every ten years. Population Census has been conducted six times since Indonesia's independence: 1961, 1971, 1980, 1990, 2000, and 2010.*
 2. *The population census enumerates all residents who domicile in the entire territory of Indonesia including foreign citizens except the diplomatic corps members and their families.*
 3. *The methods of data collection in the census carried out by the census interviews with respondents and also through e-census. Recording of the population uses the concept of usual residence, which is a concept in which people habitually resides. For residents who live permanently enumerated where they used to live, while for residents who do not live permanently enumerated at the place where they found the census takers in the night 'Census Day'. Including people without permanent residence is homeless, the crew of Indonesian-flagged vessels, the occupants of boat /*

penghuni perahu/rumah apung, masyarakat terpencil/terasing, dan pengungsi. Bagi mereka yang mempunyai tempat tinggal tetap dan sedang bepergian ke luar wilayah lebih dari enam bulan, tidak dicacah di tempat tinggalnya, tetapi dicacah di tempat tujuannya.

floating house, people in remote /isolated, and refugees. For those who have a permanent residence and travel outside the region for more than six months, are not enumerated in the residence, but chopped at his destination.

4. Dalam publikasi ini, data yang disajikan merupakan hasil SP2010 (Mei), penduduk pertengahan tahun 2010 (Juni), dan hasil proyeksi penduduk 2010 dan 2016.
 5. Tabel hasil SP2010 merujuk pada Mei sedangkan hasil proyeksi penduduk merujuk pada pertengahan tahun (Juni)
 6. Penduduk Indonesia adalah semua orang yang berdomisili di wilayah teritorial Indonesia selama 6 bulan atau lebih dan atau mereka yang berdomisili kurang dari 6 bulan tetapi bertujuan menetap.
 7. Rata-rata pertumbuhan penduduk adalah angka yang menunjukkan tingkat penambahan penduduk per tahun dalam jangka waktu tertentu.
4. *The population data in this publication is the result of the 2010 Population Census (May), mid-year population of 2010 (June), and population projection for 2010 and 2016.*
 5. *The tables of 2010 Population Census result refer to May and population projection refer to mid-year population (June).*
 6. *The population of Indonesia are all residents of the entire territory of Indonesia who have stayed for six months or longer, and those who intended to stay more than six months even though their length of stay is less than six months.*
 7. *The average growth rate of population is the annual population growth rate over a certain period.*

- | | |
|---|---|
| 8. Kepadatan penduduk adalah banyaknya penduduk per kilometer persegi. | 8. <i>Population density is the number of inhabitants per square kilometer.</i> |
| 9. Rasio jenis kelamin adalah perbandingan antara banyaknya penduduk laki-laki dengan banyaknya penduduk perempuan pada suatu daerah dan waktu tertentu. Biasanya dinyatakan dengan banyaknya penduduk laki-laki untuk 100 penduduk perempuan. | 9. <i>Sex ratio is the ratio of males population to females population in a given area and time, usually expressed as the number of males for every 100 females.</i> |
| 10. Rumah tangga adalah seseorang atau sekelompok orang yang mendiami sebagian atau seluruh bangunan fisik/sensus dan biasanya tinggal bersama serta pengelolaan makan dari satu dapur. Yang dimaksud makan dari satu dapur adalah jika pengurusan kebutuhan sehari-harinya dikelola bersama-sama menjadi satu. | 10. <i>Household is an individual or group of people living in a physical/census building unit or part of it and usually commit on a common provision for food and other essentials of living. Common provision for food means one organising daily needs for all of household members.</i> |
| 11. Anggota rumah tangga adalah semua orang yang biasanya bertempat tinggal di suatu rumah tangga, baik yang berada di rumah pada waktu pencacahan maupun yang sementara tidak ada. | 11. <i>Household member are those who usually lives in a household regardless of their location at the time of enumeration.</i> |
| 12. Rata-rata anggota rumah tangga adalah angka yang menunjukkan rata-rata jumlah anggota rumah tangga per rumah tangga. | 12. <i>Average household size is the average number of household members per household.</i> |

13. Sumber utama data ketenagakerjaan adalah Survei Angkatan Kerja Nasional (Sakernas). Survei ini khusus dirancang untuk mengumpulkan informasi/data ketenagakerjaan. Pada beberapa survei sebelumnya, pengumpulan data ketenagakerjaan dipadukan dalam kegiatan lainnya, seperti Survei Sosial Ekonomi Nasional (Susenas), Sensus Penduduk (SP), dan Survei Penduduk Antar Sensus (SUPAS). Sakernas pertama kali diselenggarakan pada tahun 1976, kemudian dilanjutkan pada tahun 1977 dan 1978. Pada tahun 1986–1993, Sakernas diselenggarakan secara triwulanan di seluruh provinsi di Indonesia, baru sejak tahun 1994–2001, Sakernas dilaksanakan secara tahunan, yaitu setiap bulan Agustus. Pada tahun 2002–2004, di samping Sakernas Tahunan dilakukan pula Sakernas Triwulanan. Pada tahun 2005–2010, pengumpulan data Sakernas dilaksanakan secara semesteran pada Februari (Semester I) dan Agustus (Semester II). Tahun 2011 mulai dilakukan kembali secara triwulanan, yaitu Februari (Triwulan I), Mei (Triwulan II), Agustus (Triwulan III), dan November (Triwulan IV). Sakernas Triwulanan ini dimaksudkan untuk memantau indikator ketenagakerjaan secara dini di Indonesia yang mengacu pada The Key Indicators of the Labour Market
13. *The main source of employment data is National Labour Force Survey (Sakernas). This survey is specifically designed to collect information on labour force statistics. Previously, the collection of such data was integrated with other surveys, such as National Socio-Economic Survey. (Susenas), Population Census (SP), and Intercensal Population Survey (SUPAS). The first Sakernas was conducted in 1976, then conducted annually during the period 1977–1978. During 1986–1993, Sakernas was conducted quarterly in all provinces in Indonesia, only since 1994 until 2001 Sakernas was conducted yearly, every August of the year. During the period 2002–2004, besides a yearly Sakernas, BPS also conducted a quarterly Sakernas. During the period 2005–2010, Sakernas has been conducted in semester period, i.e. February (Semester I) and August (Semester II). In 2011 is conducted back on a quarterly basis which is: February (First Quarter), May (Second Quarter), August (Third Quarter), and November (Fourth Quarter). A Quarterly Sakernas is aimed to monitor the prompt indicators of Indonesian labour market which referred to The Key Indicators of the Labour Market (KILM) recommended by The International Labour Organization (ILO).*

(KILM) yang direkomendasikan oleh The International Labour Organization (ILO).

14. Sejak Sakernas 2001, konsep status pekerjaan dan pengangguran mengalami perluasan dan penyempurnaan. Status pekerjaan yang pada Sakernas 2000 hanya 5 kategori, mulai tahun 2001 ditambahkan kategori baru, yaitu: pekerja bebas di pertanian dan pekerja bebas di nonpertanian. Selain itu, dalam rangka menyesuaikan dengan konsep ILO, konsep pengangguran terbuka diperluas, yaitu di samping mencakup penduduk yang aktif mencari pekerjaan, mencakup pula kelompok penduduk yang sedang mempersiapkan usaha/pekerjaan baru, kelompok penduduk yang tidak mencari pekerjaan karena merasa tidak mungkin mendapatkan pekerjaan, serta kelompok penduduk yang tidak aktif mencari pekerjaan dengan alasan sudah mempunyai pekerjaan, tetapi belum mulai bekerja.
 15. Hasil Sakernas Triwulan I (Februari 2014) dan Triwulan II (Mei 2014) disajikan sampai tingkat provinsi (jumlah sampel 50.000 rumah tangga). Sementara itu, Sakernas Triwulan III (Agustus 2014) disajikan sampai tingkat kabupaten/kota karena jumlah sampel cukup besar sekitar
14. *Since 2001 Sakernas, the concept of employment status and unemployment was revised. The employment status previously covered only 5 categories, but since 2001 two new categories of casual employee both in agriculture and non-agriculture sectors have been added. In addition, to adapt the ILO concept, the concept of open unemployment was also extended. Open unemployment covers population who were looking for work, population who were establishing a new business/firm/establishment, discouraged job seekers, and those who were not actively looking for work with the reason of already having job but not starting to work.*
 15. *The results of Sakernas for first quarter (February 2014) and second quarter (May 2014) were presented at the province level (sampel size 50,000 households). The results of Sakernas for the third quarter (August 2014) were published up to regency/municipality level as the sample*

200.000 rumah tangga, di mana jumlah tersebut terdiri dari 50.000 rumah tangga merupakan sampel Sakernas triwulanan dan 150.000 rumah tangga sampel Sakernas tambahan. Tingkat pemasukan dokumen pada Sakernas Agustus 2014 sebesar 96,30 persen. Sakernas Agustus 2014 menggunakan penimbang hasil proyeksi penduduk tahun 2010–2035. Untuk Sakernas Triwulan IV (November 2014) tidak dilaksanakan, sehingga datanya tidak dapat disajikan.

size was quite large around 200,000 households, consisting of 50,000 households of quarterly sample and 150,000 households of additional sample. The response rate for August 2014 Sakernas was 96.30 percent. It used the population projection weighing results 2010–2035. Sakernas fourth quarter (November 2014) was not conducted, so that the data can not be presented.

16. Penduduk usia kerja adalah penduduk yang berumur 15 tahun ke atas.

16. Working age population is persons of 15 years and over.

17. Angkatan kerja adalah penduduk usia kerja (15 tahun ke atas) yang bekerja, punya pekerjaan namun sementara tidak bekerja, dan pengangguran.

17. Labor force or economically active are persons of 15 years and over, who in the previous week were working, temporarily absent from work but having jobs, and unemployment.

18. Bekerja adalah melakukan pekerjaan dengan maksud memperoleh atau membantu memperoleh pendapatan atau keuntungan dan lamanya bekerja paling sedikit 1 jam secara terus menerus dalam seminggu yang lalu (termasuk pekerja keluarga tanpa upah yang membantu dalam suatu usaha/kegiatan ekonomi).

18. The concept of working means activity intended to earn income by doing work or helping to do work at least on hour continuously during the reference week (including unpaid family worker/s for any economic activity).

19. Jumlah jam kerja seluruhnya adalah jumlah jam kerja yang

19. Total working hours is the total hours spent by an employee to

digunakan untuk bekerja (tidak termasuk jam kerja istirahat resmi dan jam kerja yang digunakan untuk hal-hal di luar pekerjaan).

perform all jobs (excluding the time use other activities which are not classified as work).

20. Lapangan usaha adalah bidang kegiatan dari pekerjaan/tempat bekerja di mana seseorang bekerja. Klasifikasi lapangan usaha mengikuti Klasifikasi Baku Lapangan Usaha Indonesia (KBLI) dalam 1 digit.

20. *Industry is field of a person's activity or establishment. The classification of industries follows the Indonesia Standard Industrial Classification (KBLI) in one digit.*

21. Status pekerjaan adalah kedudukan seseorang dalam unit usaha/kegiatan dalam melakukan pekerjaan.

21. *Employment status is the status of a person at his place of work or establishment where he was employed.*

22. Pekerja tak dibayar adalah seseorang yang bekerja membantu usaha untuk memperoleh penghasilan/keuntungan yang dilakukan oleh salah seorang anggota rumah tangga atau bukan anggota rumah tangga tanpa mendapat upah/gaji

22. *Unpaid worker is a person who intended to work without pay in an establishment run by other members of the family, relative or neighbour.*

ULASAN

DESCRIPTION

Data Proyeksi Penduduk Tahun 2010-2020 dari BPS Kabupaten Bangka Tengah menunjukkan jumlah penduduk Kabupaten Bangka Tengah pada tahun 2017 sebesar 188.603 jiwa.

Population Projection Data 2010-2020 of BPS Bangka Tengah regency showed the population of Bangka Tengah regency in 2017 amounted to 188.603 people.

Penduduk di Bangka Tengah lebih di dominasi laki-laki daripada penduduk perempuan, sama seperti tahun sebelumnya. Jumlah penduduk laki-laki sebanyak 98.903 (52,44%) jiwa dan perempuan sebanyak 89.700 (47,56%) jiwa. Sehingga sex ratio penduduk Kabupaten Bangka Tengah menjadi 110 artinya apabila terdapat penduduk laki-laki sebanyak 110 jiwa maka penduduk perempuan jumlahnya sebanyak 100 jiwa.

Residents in Bangka Tengah dominated by males than females, the same as the previous year. Number of male population as much as 98,903 (52.44%) and women's lives as much as 89,700 (47.56%) people. So the sex ratio of the population of Bangka Tengah Regency to 110 meaningless if there is a male population of 110 inhabitants, the female population number as many as 100 deaths.

Dari data jumlah penduduk dan luas wilayah akan dapat diketahui kepadatan penduduk suatu wilayah dengan satuan jiwa/km². Tingkat kepadatan penduduknya tahun 2017 yaitu 82 jiwa/km². Artinya setiap 1 km² dihuni oleh 82 penduduk.

The population density of an area can be seen from population and area data with units of person/km². The population density in 2017 is 82 person/km². This mean that every 1 km² is inhabited by 82 residents.

Jumlah penduduk Kabupaten Bangka Tengah usia 15 tahun ke atas atau yang termasuk Penduduk Usia Kerja (PUK) pada tahun 2017 sebanyak 135.171 jiwa. Dari total PUK, sebanyak 93.626 jiwa adalah angkatan kerja (bekerja dan/atau mencari kerja) dan yang bukan angkatan kerja (sekolah, mengurus

The population of Bangka Tengah regency aged 15 years and above or included Working Age Population in 2017 as many as 135,171 people. Of the total PUK, as many as 93,626 inhabitants is the labor force (working and/or looking for work) and not of the labor force (school, taking care of the household, etc.) as many as

rumah tangga, lainnya) sebanyak 41.549 jiwa. Dari total angkatan kerja tersebut, ada sebanyak 90.465 jiwa yang telah bekerja, sedangkan sisanya 3.161 sedang mencari pekerjaan.

Tingkat Partisipasi Angkatan Kerja (TPAK) Kabupaten Bangka Tengah tahun 2017 sebesar 69,26 persen, artinya sebesar 69,26 persen penduduk usia kerja aktif secara ekonomi. Adapun tingkat pengangguran terbuka untuk Kabupaten Bangka Tengah tahun 2017 sebesar 3,38. Angka ini menunjukkan bahwa dari 100 penduduk yang termasuk angkatan kerja, secara rata-rata 3-4 orang diantaranya pencari kerja. TPT Kabupaten Bangka Tengah menurun setelah mengalami kenaikan di tahun 2015 yaitu 6,58.

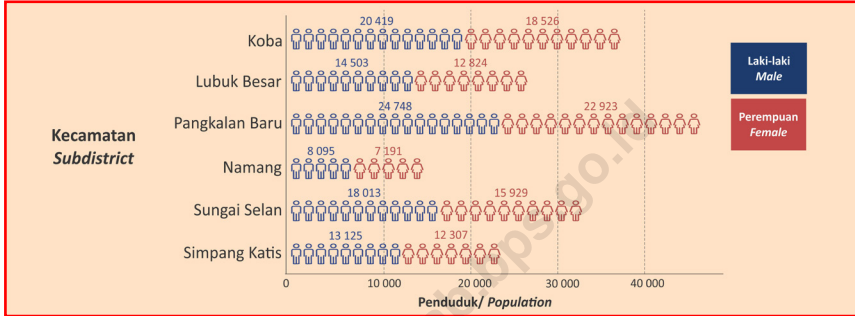
Penduduk usia kerja yang bekerja apabila dilihat dari sektor lapangan pekerjaan tampak bahwa sebesar 37,38 persen terserap di sektor pertanian, 18,33 persen terserap di sektor perdagangan besar dan eceran, Hotel dan rumah makan, 11,85 persen terserap di sektor Jasa Kemasyarakatan, 6,34 persen terserap di sektor Industri pengolahan dan sektor lainnya sebesar 26,09 persen.

41,549 people. Of the total workforce, there are as many as 90,465 inhabitants who have worked, while the remaining 3,161 were looking for work.

Labor Force Participation Rate (LFPR) Bangka Tengah regency in 2017 amounted to 69.26 percent, it means 69.26 percent population were working age population economically active. The open unemployment rate for Bangka Tengah regency in 2017 was 3.38. This number shown that 100 residents including the labor force, on average 3-4 people including kerja. LFPR of Bangka Tengah Regency declined after experiencing an increase in 2015 of 6.58.

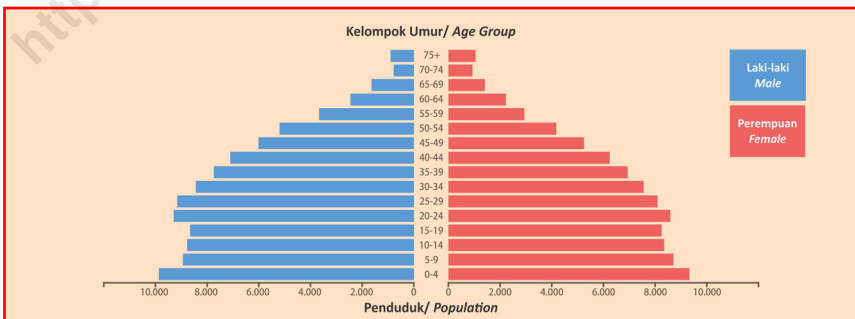
The working age population that works when viewed from sector employment appears that amounted to 37.38 per cent absorbed in the agricultural sector, 18.33 percent absorbed in the sector of wholesale and retail trade, hotels and restaurants, 11.85 percent absorbed in the Social Services sector, 6.34 percent absorbed in the sector of processing industry and other sectors amounting to 26.09 percent.

Gambar/Figure 3.1
Jumlah Penduduk menurut Kecamatan dan Jenis Kelamin
di Kabupaten Bangka Tengah, 2017
Number of Population by Subdistrict and Sex in Bangka Tengah Regency 2017



Sumber: Badan Pusat Statistik Kabupaten Bangka Tengah
 (Diolah dari hasil proyeksi penduduk Kabupaten Bangka Tengah 2010-2020)
 Source: BPS-Statistics of Bangka Tengah Regency
 (Based on Bangka Tengah Regency Population Projection 2010-2020)

Gambar/Figure 3.2
Jumlah Penduduk menurut Kelompok Umur dan Jenis Kelamin
di Kabupaten Bangka Tengah, 2017
Number of Population by Age Group and Sex in Bangka Tengah Regency 2017



Sumber: Badan Pusat Statistik Kabupaten Bangka Tengah
 (Diolah dari hasil proyeksi penduduk Kabupaten Bangka Tengah 2010-2020)
 Source: BPS-Statistics of Bangka Tengah Regency
 (Based on Bangka Tengah Regency Population Projection 2010-2020)

3.1 KEPENDUDUKAN/*POPULATION*

Tabel
Table

3.1.1 Jumlah Penduduk dan Laju Pertumbuhan Penduduk Menurut Kecamatan di Kabupaten Bangka Tengah, 2010, 2016, dan 2017
Population and Population Growth Rate by Subdistrict in Bangka Tengah Regency, 2010, 2016, and 2017

Kecamatan Subdistrict	Jumlah Penduduk (ribu) <i>Population (thousand)</i>			Laju Pertumbuhan Penduduk per Tahun <i>Annual Population Growth Rate (%)</i>	
	2010	2016	2017	2010-2017	2016-2017
(1)	(2)	(3)	(4)	(5)	(6)
Koba	34 970	38 376	38 945	...	1,56
Lubuk Besar	22 868	26 666	27 327	...	2,55
Pangkalan Baru	37 796	46 173	47 671	...	3,32
Namang	13 969	15 102	15 286	...	1,31
Sungai Selan	30 198	33 406	33 942	...	1,69
Simpang Katis	22 393	24 997	25 432	...	1,83
Jumlah/Total	162 194	184 720	188 603	16,28	2,10

Sumber: Badan Pusat Statistik Kabupaten Bangka Tengah
(Diolah dari hasil proyeksi penduduk Kabupaten Bangka Tengah 2010-2020)
Source: BPS-Statistics of Bangka Tengah Regency
(Based on Bangka Tengah Regency Population Projection 2010-2020)

POPULATION AND EMPLOYMENT

Tabel 3.1.2 Jumlah Penduduk dan Rasio Jenis Kelamin Menurut Kecamatan di Kabupaten Bangka Tengah, 2017
Population and Sex Ratio by Subdistrict in Bangka Tengah Regency, 2017

Kecamatan Subdistrict	Jenis Kelamin (ribu) <i>Sex (thousand)</i>			Rasio Jenis Kelamin <i>Sex Ratio</i>	
	Laki-Laki <i>Male</i>	Perempuan <i>Female</i>	Jumlah <i>Total</i>		
(1)	(2)	(3)	(4)	(5)	
Koba	20 419	18 526	38 945	110,22	
Lubuk Besar	14 503	12 824	27 327	113,09	
Pangkalan Baru	24 748	22 923	47 671	107,96	
Namang	8 095	7 191	15 286	112,57	
Sungai Selan	18 013	15 929	33 942	113,08	
Simpang Katis	13 125	12 307	25 432	106,65	
Jumlah/Total	2017	98 903	89 700	188 603	110,26
	2016	96 781	87 939	184 720	110,05
	2015	94 680	86 223	180 903	109,81

Sumber: Badan Pusat Statistik Kabupaten Bangka Tengah
(Diolah dari hasil proyeksi penduduk Kabupaten Bangka Tengah 2010-2020)
Source: BPS-Statistics of Bangka Tengah Regency
(Based on Bangka Tengah Regency Population Projection 2010-2020)

Tabel 3.1.3 **Distribusi dan Kepadatan Penduduk Menurut Kecamatan di Kabupaten Bangka Tengah, 2017**
Table Population Distribution and Density by Subdistrict in Bangka Tengah Regency, 2017

Kecamatan Subdistrict	Persentase Penduduk Percentage of Total Population	Kepadatan Penduduk per km² Population Density per sq.km
(1)	(2)	(3)
Koba	20,65	99,45
Lubuk Besar	14,49	49,41
Pangkalan Baru	25,28	440,34
Namang	8,10	74,95
Sungai Selan	18,00	42,88
Simpan Katis	13,48	110,22
Jumlah/Total		
2017	100,00	82,75
2016	100,00	81,05
2015	100,00	79,00

Sumber: Badan Pusat Statistik Kabupaten Bangka Tengah
 (Diolah dari hasil proyeksi penduduk Kabupaten Bangka Tengah 2010-2020)
 Source: BPS-Statistics of Bangka Tengah Regency
 (Based on Bangka Tengah Regency Population Projection 2010-2020)

POPULATION AND EMPLOYMENT

Tabel 3.1.4 Jumlah Penduduk menurut Kelompok Umur dan Jenis Kelamin di Kabupaten Bangka Tengah, 2017
Population by Age Group and Sex in Bangka Tengah Regency, 2017

Kecamatan Subdistrict	Penduduk Population			Rasio Jenis Kelamin Sex Ratio	
	Laki-laki Male	Perempuan Female	Jumlah Total		
(1)	(2)	(3)	(4)	(5)	
0 – 4	10 294	9 570	19 864	107,57	
5 – 9	9 360	8 976	18 336	104,28	
10 – 14	9 098	8 555	17 653	106,35	
15 – 19	9 210	8 692	17 902	105,96	
20 – 24	10 006	9 136	19 142	109,52	
25 – 29	9 307	8 284	17 591	112,35	
30 – 34	8 582	7 533	16 115	113,93	
35 – 39	7 613	6 671	14 284	114,12	
40 – 44	6 827	5 948	12 775	114,78	
45 – 49	5 380	4 808	10 188	111,90	
50 – 54	4 776	3 897	8 673	122,56	
55 – 59	3 438	2 669	6 107	128,81	
60 – 64	2 076	1 842	3 918	112,70	
65 – 69	1 299	1 148	2 447	113,15	
70 – 74	725	876	1 601	82,76	
75+	912	1 095	2 007	83,29	
Jumlah/Total	2017	98 903	89 700	188 603	110,26
	2016	96 781	87 939	184 720	110,05
	2015	94 680	86 223	180 903	109,81

Sumber: Badan Pusat Statistik Kabupaten Bangka Tengah
 (Diolah dari hasil proyeksi penduduk Kabupaten Bangka Tengah 2010-2020)
 Source: BPS-Statistics of Bangka Tengah Regency
 (Based on Bangka Tengah Regency Population Projection 2010-2020)

Tabel 3.1.5 **Persentase Penduduk menurut Kelompok Umur dan Jenis Kelamin di Kabupaten Bangka Tengah, 2017**
Persentase of Population by Age Group and Sex in Bangka Tengah Regency, 2017

Kecamatan Subdistrict	Penduduk Population			Rasio Jenis Kelamin Sex Ratio	
	Laki-laki Male	Perempuan Female	Jumlah Total		
(1)	(2)	(3)	(4)	(5)	
0 – 4	10,41	10,67	10,53	107,57	
5 – 9	9,46	10,01	9,72	104,28	
10 – 14	9,20	9,54	9,36	106,35	
15 – 19	9,31	9,69	9,49	105,96	
20 – 24	10,12	10,19	10,15	109,52	
25 – 29	9,41	9,24	9,33	112,35	
30 – 34	8,68	8,40	8,54	113,93	
35 – 39	7,70	7,44	7,57	114,12	
40 – 44	6,90	6,63	6,77	114,78	
45 – 49	5,44	5,36	5,40	111,90	
50 – 54	4,83	4,34	4,60	122,56	
55 – 59	3,48	2,98	3,24	128,81	
60 – 64	2,10	2,05	2,08	112,70	
65 – 69	1,31	1,28	1,30	113,15	
70 – 74	0,73	0,98	0,85	82,76	
75+	0,92	1,22	1,06	83,29	
Jumlah/Total	2017	52,44	47,56	100	110,26
	2016	52,39	47,61	100	110,05
	2015	52,34	47,66	100	109,82

Sumber: Badan Pusat Statistik Kabupaten Bangka Tengah
 (Diolah dari hasil proyeksi penduduk Kabupaten Bangka Tengah 2010-2020)

Source: BPS-Statistics of Bangka Tengah Regency
 (Based on Bangka Tengah Regency Population Projection 2010-2020)

POPULATION AND EMPLOYMENT

Tabel 3.1.6 **Proyeksi Penduduk menurut Kecamatan di Kabupaten Bangka Tengah, 2013 - 2017**
Table Population Projection by Subdistrict in Bangka Tengah Regency, 2013 - 2017

Kecamatan Subdistrict	2013	2014	2015	2016	2017	
(1)	(2)	(3)	(4)	(5)	(6)	
Koba	36 681	37 264	37 808	38 376	38 945	
Lubuk Besar	24 742	25 397	26 020	26 666	27 327	
Pangkalan Baru	41 889	43 321	44 716	46 173	47 671	
Namang	14 537	14 731	14 925	15 102	15 286	
Sungai Selan	31 805	32 361	32 869	33 406	33 942	
Simpang Katis	23 692	24 144	24 565	24 997	25 432	
Jumlah/Total	2017	173 346	177 218	180 903	184 720	188 603

Sumber: Badan Pusat Statistik Kabupaten Bangka Tengah
(Diolah dari hasil proyeksi penduduk Kabupaten Bangka Tengah 2010-2020)

Source: BPS-Statistics of Bangka Tengah Regency
(Based on Bangka Tengah Regency Population Projection 2010-2020)

KEPENDUDUKAN DAN KETENAGAKERJAAN

Tabel 3.1.7 Jumlah Akta yang Dikeluarkan Oleh Dinas Catatan Sipil Menurut Kecamatan dan Jenis Akta di Kabupaten Bangka Tengah, 2017
Total Certificates Issued By Demography and Civil Registration Services By Subdistricts and Type of the Certificates in Bangka Tengah Regency, 2017

Kecamatan <i>Subdistrict</i>	Akta					Penge- sahan Anak Ratifi- cation of Chil- dren	Pemb- etulan Akta Deed Correc- tion	Pem- batalan Akta Deed Cancel- ation	Peruba- han Nama name Correction
	Kelahi- ran <i>Birth</i>	Kema- tian <i>Death</i>	Perkaw- nan <i>Married</i>	Per- ceraian <i>Divorce</i>					
(1)	(2)	(3)	(4)	(5)	(6)	(7)	(8)	(9)	
Koba	1 655	161	44	3	8	34	-	3	
Lubuk Besar	1 393	70	57	-	14	25	-	1	
Pangkalan Baru	1 811	194	130	6	100	30	-	8	
Namang	633	53	26	1	5	10	-	-	
Sungai Selan	1 466	93	11	1	4	35	-	-	
Simpang Katis	1 156	46	2	-	-	21	-	4	
Jumlah/Total	2017	8 114	617	270	11	131	155	-	16
	2016	6 590	731	527	6	126	177	1	12
	2015	6 177	242	192	5

Sumber: Dinas Kependudukan dan Pencatatan Sipil Kab. Bangka Tengah
 Source: Demography and Civil Registration Services of Bangka Tengah Regency

POPULATION AND EMPLOYMENT

Tabel 3.1.8 Jumlah Penduduk Menurut Kecamatan dan Tingkat Pendidikan yang Ditamatkan di Kabupaten Bangka Tengah, 2017

Total Population by Subdistricts and Level of Education Attainment in Bangka Tengah Regency, 2017

Kecamatan Subdistrict	Belum Sekolah Not yet School	Tidak Tamat SD Not Completed in Primary School	SD Primary Schol	SLTP Junior High School	SLTA Senior High School
(1)	(2)	(3)	(4)	(5)	(6)
Koba	7 504	5 052	13 146	4 181	6 445
Lubuk Besar	5 503	4 303	11 745	2 984	2 447
Pangkalan Baru	6 821	5 570	11 278	5 352	8 385
Namang	3 129	2 186	6 394	1 672	1 902
Sungai Selan	6 677	4 756	13 244	3 482	3 649
Simpang Katis	4 849	3 806	9 585	2 629	2 647
Jumlah/Total	34 483	25 673	65 392	20 300	25 475
2016	33 278	25 290	64 905	19 692	25 488
2015	29 323	26 698	63 156	18 846	23 665

Bersambung /Continued

Lanjutan Tabel/Continued Table 3.1.8

Kecamatan Subdistrict	D II	D III	S1	S2	S3
(1)	(7)	(8)	(9)	(10)	(11)
Koba	136	680	1 438	48	1
Lubuk Besar	48	99	264	6	-
Pangkalan Baru	133	395	984	42	4
Namang	58	87	223	3	-
Sungai Selan	143	177	461	9	2
Simpang Katis	63	163	336	9	-
Jumlah/Total					
2017	581	1 601	3 706	117	7
2016	589	1 557	3 472	103	4
2015	608	1 387	2 957	81	3

Sumber: Dinas Kependudukan dan Pencatatan Sipil Kab. Bangka Tengah
 Source: Demography and Civil Registration Services of Bangka Tengah Regency

POPULATION AND EMPLOYMENT

Tabel 3.1.9 Jumlah Penduduk menurut Kecamatan dan Status Perkawinan di Kabupaten Bangka Tengah, 2017
Number of Population by Subdistrict and Marital Status in Bangka Tengah Regency, 2017

Kecamatan Subdistrict	Belum Kawin Single	Kawin Married	Cerai Hidup Life Divorce	Cerai Mati Died Divorce	Jumlah Total
(1)	(2)	(3)	(4)	(5)	(6)
Koba	18 920	18 188	290	1 233	38 631
Lubuk Besar	13 551	12 913	175	760	27 399
Pangkalan Baru	18 977	18 174	291	1 522	38 964
Namang	7 849	7 159	97	549	15 654
Sungai Selan	16 281	14 991	183	1 145	32 600
Simpang Katis	12 007	11 130	133	817	24 087
Jumlah/Total 2017	87 585	82 555	1 169	6 026	177 335
2016	86 723	80 847	1 021	5 787	174 378
2015	83 886	76 812	842	5 184	166 724

Sumber: Dinas Kependudukan dan Pencatatan Sipil Kab. Bangka Tengah
Source: Demography and Civil Registration Services of Bangka Tengah Regency

3.2 KETENAGAKERJAAN/EMPLOYMENT

Tabel 3.2.1 Jumlah Penduduk Berumur 15 Tahun Keatas Menurut Jenis Kegiatan Selama Seminggu yang Lalu dan Jenis Kelamin di Kabupaten Bangka Tengah, 2017
Population Aged 15 Years and Over by Type of Activity During The Previous Week and Sex in Bangka Tengah Regency, 2017

Kegiatan Utama <i>Main Activity</i>	Jenis Kelamin/Sex		
	Laki-laki <i>Male</i>	Perempuan <i>Female</i>	Jumlah <i>Total</i>
(1)	(2)	(3)	(4)
Angkatan Kerja <i>Economically Active</i>	63 434	30 192	93 626
Bekerja/ <i>Working</i>	61 775	28 690	90 465
Pengangguran Terbuka <i>Unemployment</i>	1 659	1 502	3 161
Bukan Angkatan Kerja <i>Economically Inactive</i>	8 053	33 492	41 545
Sekolah/ <i>Attending School</i>	3 273	5 662	8 935
Mengurus Rumah Tangga <i>Housekeeping</i>	2 333	26 596	28 929
Lainnya/ <i>Others</i>	2 447	1 234	3 681
Jumlah/Total 2017	71 487	63 684	135 171
Tingkat Partisipasi Angkatan Kerja <i>Economically Active Participation Rate</i>	88,74	47,41	69,26
Tingkat Pengangguran <i>Unemployment Rate</i>	2,62	4,97	3,38

Sumber/Source: Badan Pusat Statistik Kabupaten Bangka Tengah (Diolah dari Survei Angkatan Kerja Nasional 2017)/BPS-Statistics of Bangka Tengah Regency (Based on National Labour Force Survey, 2017)

POPULATION AND EMPLOYMENT

Tabel 3.2.2 Jumlah Penduduk Berumur 15 Tahun Ke Atas Menurut Pendidikan Tertinggi yang Ditamatkan dan Jenis Kegiatan Selama Seminggu yang Lalu di Kabupaten Bangka Tengah, 2017
Population Aged 15 Years and Over by Educational Attainment and Type of Activity During The Previous Week in Bangka Tengah Regency, 2017

Pendidikan Tertinggi yang Ditamatkan <i>Educational Attainment</i>	Angkatan Kerja/ <i>Economically Active</i>			Bukan Angkatan Kerja <i>Economically Inactive</i>	
	Bekerja <i>Working</i>	Pengangguran Terbuka <i>Unemployment</i>	Jumlah Total		
(1)	(2)	(3)	(4)	(5)	
Belum Pernah Sekolah/ Belum Tamat SD <i>No Schooling/Not Yet Completed Primary School</i>	27 554	924	28 478	12 340	
Sekolah Dasar <i>Primary School</i>	21 566	742	22 308	9 748	
Sekolah Menengah Pertama <i>Junior High School</i>	11 759	182	11 941	10 422	
Sekolah Menengah Atas <i>Senior High School</i>	23 306	1 003	24 309	8 399	
Diploma I/II/III/Akademi/ Universitas <i>Diploma I/II/III/Academy/University</i>	6 280	310	6 590	636	
Jumlah/Total	2017	90 465	3 161	93 626	41 545
	2016
	2015	90 465	3 161	93 626	41 545

Catatan/Notes: Data ketenagakerjaan Badan Pusat Statistik tahun 2016 tidak tersedia sampai level kabupaten/kota/*Employment data of the BPS-Statistics Indonesia 2016 is not available until the regency/municipal level*

Sumber/Source: Badan Pusat Statistik Kabupaten Bangka Tengah (Diolah dari Survei Angkatan Kerja Nasional 2017)/*BPS-Statistics of Bangka Tengah Regency (Based on National Labour Force Survey, 2017)*

KEPENDUDUKAN DAN KETENAGAKERJAAN

Tabel
Table

3.2.3 Jumlah Penduduk Berumur 15 Tahun Keatas yang Bekerja Selama Seminggu yang Lalu Menurut Kelompok Umur dan Jenis Kelamin di Kabupaten Bangka Tengah, 2017
Population Aged 15 Years and Over Who Worked During the Previous Week by Age Group and Sex in Bangka Tengah Regency, 2017

Kelompok Umur <i>Age Group</i>	Jenis Kelamin <i>Sex</i>			
	Laki-laki <i>Male</i>	Perempuan <i>Female</i>	Jumlah <i>Total</i>	
(1)	(2)	(3)	(4)	
15-24	11 194	4 023	15 217	
25-30	9 717	4 558	14 275	
31-34	5 810	3 206	9 016	
35-44	16 529	7 126	23 655	
45-54	8 558	5 707	14 265	
55-59	5 558	2 260	7 818	
60-64	2 669	802	3 471	
65+	1 740	1 008	2 748	
Jumlah/Total	2017	61 775	28 690	90 465
	2016
	2015	55 552	24 419	79 971

Catatan/Notes: Data ketenagakerjaan Badan Pusat Statistik tahun 2016 tidak tersedia sampai level kabupaten/kota/*Employment data of the BPS-Statistics Indonesia 2016 is not available until the regency/municipal level*

Sumber/Source: Badan Pusat Statistik Kabupaten Bangka Tengah (Diolah dari Survei Angkatan Kerja Nasional 2017)/*BPS-Statistics of Bangka Tengah Regency (Based on National Labour Force Survey, 2017)*

POPULATION AND EMPLOYMENT

Tabel 3.2.4 Penduduk Berumur 15 Tahun Ke Atas yang Bekerja Selama Seminggu yang Lalu Menurut Lapangan Pekerjaan Utama dan Jenis Kelamin, 2017

Population 15 Years of Age and Over Who Worked During the Previous Week by Main Industri and Sex, 2017

	Lapangan Pekerjaan Utama <i>Main Industry</i>	Laki-Laki <i>Male</i>	Perempuan <i>Female</i>	Jumlah <i>Total</i>
	(1)	(2)	(3)	(4)
1.	Pertanian <i>Agriculture</i>	24 460	9 358	33 818
2.	Industri Pengolahan <i>Processing Industry</i>	2 461	3 279	5 740
3.	Perdagangan, Hotel & Restoran <i>Trade, Hotel & Restaurant</i>	8 071	8 515	16 586
4.	Jasa Kemasyarakatan <i>Social Service</i>	5 683	5 039	10 722
5.	Lainnya <i>Others</i>	21 100	2 499	23 599
	Jumlah/Total	61 775	28 690	90 465
	2016
	2015	55 552	24 419	79 971

Catatan/Notes: Data ketenagakerjaan Badan Pusat Statistik tahun 2016 tidak tersedia sampai level kabupaten/kota/*Employment data of the BPS-Statistics Indonesia 2016 is not available until the regency/municipal level*

Sumber/Source: Badan Pusat Statistik Kabupaten Bangka Tengah (Diolah dari Survei Angkatan Kerja Nasional 2017)/*BPS-Statistics of Bangka Tengah Regency (Based on National Labour Force Survey, 2017)*

KEPENDUDUKAN DAN KETENAGAKERJAAN

Tabel
Table

3.2.5

Jumlah Penduduk Berumur 15 Tahun Ke Atas yang Bekerja Selama Seminggu yang Lalu Menurut Jumlah Jam Kerja Seluruhnya dan Jenis Kelamin di Kabupaten Bangka Tengah, 2017

Population Aged 15 Years and Over Who Worked During the Previous Week by Total Working Hours and Sex in Bangka Tengah Regency, 2017

Jumlah Jam Kerja Seluruhnya (jam) <i>Total Working Hours (hours)</i>	Jenis Kelamin Sex		
	Laki-laki Male	Perempuan Female	Jumlah Total
(1)	(2)	(3)	(4)
0-1	1 155	291	1 446
1-14	1 444	2 716	4 160
15-24	3 611	4 402	8 013
25-34	5 304	4 393	9 697
35-40	8 442	3 394	11 836
41+	41 819	13 494	55 313
Jumlah/Total	61 775	28 690	90 465
2016
2015	55 552	24 419	79 971

Catatan/Notes: Data ketenagakerjaan Badan Pusat Statistik tahun 2016 tidak tersedia sampai level kabupaten/kota/*Employment data of the BPS-Statistics Indonesia 2016 is not available until the regency/municipal level*

Sumber/Source: Badan Pusat Statistik Kabupaten Bangka Tengah (Diolah dari Survei Angkatan Kerja Nasional 2017)/*BPS-Statistics of Bangka Tengah Regency (Based on National Labour Force Survey, 2017)*

POPULATION AND EMPLOYMENT

Tabel 3.2.6 Jumlah Penduduk Berumur 15 Tahun Ke Atas yang Bekerja Selama Seminggu yang Lalu Menurut Jumlah Jam Kerja Pada Pekerjaan Utama dan Jenis Kelamin di Kabupaten Bangka Tengah, 2017
Population Aged 15 Years and Over Who Worked During the Previous Week by Number of Working Hours on Main Industry and Sex in Bangka Tengah Regency, 2017

Jumlah Jam Kerja Pada Pekerjaan Utama (jam) <i>Number of Working Hours on Main Industry (hours)</i>	Jenis Kelamin <i>Sex</i>		
	Laki-laki <i>Male</i>	Perempuan <i>Female</i>	Jumlah <i>Total</i>
(1)	(2)	(3)	(4)
0-1	1 155	291	1 446
1-14	1 619	2 828	4 447
15-24	4 685	5 138	9 823
25-34	10 292	4 027	14 319
35-40	9 719	3 328	13 047
41+	34 305	13 078	47 383
Jumlah/Total	61 775	28 690	90 465
2016
2015	55 552	24 419	79 971

Catatan/Notes: Data ketenagakerjaan Badan Pusat Statistik tahun 2016 tidak tersedia sampai level kabupaten/kota/*Employment data of the BPS-Statistics Indonesia 2016 is not available until the regency/municipal level*

Sumber/Source: Badan Pusat Statistik Kabupaten Bangka Tengah (Diolah dari Survei Angkatan Kerja Nasional 2017)/*BPS-Statistics of Bangka Tengah Regency (Based on National Labour Force Survey, 2017)*

Tabel
Table

3.2.7

Jumlah Penduduk Berumur 15 Tahun Ke Atas yang Bekerja Selama Seminggu yang Lalu Menurut Status Pekerjaan Utama dan Jenis Kelamin di Kabupaten Bangka Tengah, 2017

Population Aged 15 Years and Over Who Worked During the Previous Week by Main Employment Status and Sex in Bangka Tengah Regency, 2017

Status Pekerjaan Utama <i>Main Employment Status</i>	Jenis Kelamin/Sex			
	Laki-laki <i>Male</i>	Perempuan <i>Female</i>	Jumlah <i>Total</i>	
(1)	(2)	(3)	(4)	
Berusaha sendiri <i>Own account worker</i>	13 400	3 811	17 211	
Berusaha dibantu buruh tidak tetap/ buruh tak dibayar/ <i>Employer assisted by temporary worker/unpaid worker</i>	7 941	3 092	11 033	
Berusaha dibantu buruh tetap/buruh dibayar/ <i>Employer assisted by permanent worker/paid worker</i>	6 374	1 085	7 459	
Buruh/Karyawan/Pegawai <i>Regular employee</i>	25 765	11 477	37 242	
Pekerja bebas <i>Casual employee</i>	5 860	1 319	7 179	
Pekerja keluarga/tak dibayar <i>Family worker/unpaid worker</i>	2 435	7 906	10 341	
Jumlah/Total	2017	61 775	28 690	90 465
	2016
	2015	55 552	24 419	79 971

Catatan/Notes: Data ketenagakerjaan Badan Pusat Statistik tahun 2016 tidak tersedia sampai level kabupaten/kota/*Employment data of the BPS-Statistics Indonesia 2016 is not available until the regency/municipal level*

Sumber/Source: Badan Pusat Statistik Kabupaten Bangka Tengah (Diolah dari Survei Angkatan Kerja Nasional 2017)/*BPS-Statistics of Bangka Tengah Regency (Based on National Labour Force Survey, 2017)*

POPULATION AND EMPLOYMENT

Tabel 3.2.8 Jumlah Pencari Kerja Terdaftar Menurut Tingkat Pendidikan Tertinggi yang Ditamatkan dan Jenis Kelamin di Kabupaten Bangka Tengah, 2017
Number of Registered Job Applicants by Educational Attainment and Sex in Bangka Tengah Regency, 2017

Pendidikan Tertinggi yang Ditamatkan <i>Educational Attainment</i>	Jenis Kelamin/Sex			
	Laki-laki <i>Male</i>	Perempuan <i>Female</i>	Jumlah <i>Total</i>	
(1)	(2)	(3)	(4)	
Sekolah Dasar <i>Primary School</i>	9	37	46	
Sekolah Menengah Pertama <i>Junior High School</i>	6	11	17	
SLTA <i>Senior High School</i>	195	136	331	
DI - D IV	5	23	28	
S1	28	40	68	
S2	-	-	-	
S3	-	-	-	
Jumlah/Total	2017	243	247	490
	2016	386	374	760
	2015	294	56	350

Sumber: Dinas Penanaman Modal Pelayanan Perizinan Terpadu Satu Pintu Dan Tenaga Kerja Kabupaten Bangka Tengah

Source: *Integrated Petroleum Service One Door And Manpower of Bangka Tengah Regency*

KEPENDUDUKAN DAN KETENAGAKERJAAN

Tabel 3.2.9 Pelaksanaan Kegiatan Bidang Tenaga Kerja Pelatihan Bagi Tenaga Kerja di Kabupaten Bangka Tengah, 2017
Activities Implementation of Manpower Sector, Training to ManPower in Bangka Tengah Regency, 2017

Jenis Kegiatan <i>Kind of Activities</i>	Jumlah Peserta (orang) <i>Participant (person)</i>	Waktu Pelaksanaan Kegiatan <i>Time</i>
(1)	(2)	(3)
1. Kewirausahaan	30	10 Oktober s/d 12 Oktober 2017
2. Kompetensi (Instalasi Penerangan)	16	18 April s/d 18 Mei 2017
3. Desa Produktif	20	05 April s/d 07 April 2017
4. Kompetensi (Otomotif Mobil)	16	03 April s/d 29 April 2017
5. Tata Boga	16	17 April s/d 17 Mei 2017
6. Wirausaha Muda Mandiri (TKM)	40	23 Oktober s/d 28 Oktober 2017
- TKM I	40	24 Oktober s/d 01 November 2017
Jumlah/Total	2017	178
	2016	227
	2015	224

Sumber: Dinas Penanaman Modal Pelayanan Perizinan Terpadu Satu Pintu Dan Tenaga Kerja Kabupaten Bangka Tengah

Source: Integrated Petroleum Service One Door And Manpower of Bangka Tengah Regency

POPULATION AND EMPLOYMENT

Tabel 3.2.10 Tingkat Partisipasi Angkatan Kerja di Kabupaten Bangka Tengah, 2017
Labor Force Participation Rate in Bangka Tengah Regency, 2017

Kecamatan <i>Subdistrict</i>	Penduduk Angkatan Kerja <i>Economically Active</i>	Penduduk Bukan Angkatan Kerja <i>Not Economically Active</i>	Penduduk 15 Tahun Ke Atas <i>Population Aged 15 & Over</i>	Tingkat Partisipasi Angkatan Kerja (persen) <i>Labor Force Participation Rate (percent)</i>	
(1)	(2)	(3)	(4)	(5)	
Koba	
Lubuk Besar	
Pangkalan Baru	
Namang	
Sungai Selan	
Simpang Katis	
Jumlah/Total	2017	93 626	41 545	135 171	69,26
	2016
	2015	85 602	43 162	128 764	66,48

Catatan/Notes: Data ketenagakerjaan Badan Pusat Statistik tahun 2016 tidak tersedia sampai level kabupaten/kota/*Employment data of the BPS-Statistics Indonesia 2016 is not available until the regency/municipal level*

Sumber/Source: Badan Pusat Statistik Kabupaten Bangka Tengah (Diolah dari Survei Angkatan Kerja Nasional 2017)/*BPS-Statistics of Bangka Tengah Regency (Based on National Labour Force Survey, 2017)*

KEPENDUDUKAN DAN KETENAGAKERJAAN

Tabel 3.2.11 Jumlah Angkatan Kerja dan Tingkat Pengangguran Penduduk Berumur 15 Tahun Ke Atas Menurut Kabupaten/Kota, 2017
Number of Labor Force and Unemployment Rate of Population 15 Years of Age and Over by Regency/City, 2017

Kecamatan <i>Subdistrict</i>	Bekerja <i>Works</i>	Mencari Pekerjaan <i>Looking for Job</i>	Jumlah <i>Total</i>	Tingkat Pengangguran <i>Unemployment Rate</i>	
(1)	(2)	(3)	(4)	(5)	
Koba	
Lubuk Besar	
Pangkalan Baru	
Namang	
Sungai Selan	
Simpang Katis	
Jumlah/Total	2017	90 465	1 555	92 020	3,38
	2016	
	2015	79 971	4 632	84 603	6,58

Catatan/Notes: Data ketenagakerjaan Badan Pusat Statistik tahun 2016 tidak tersedia sampai level kabupaten/kota/*Employment data of the BPS-Statistics Indonesia 2016 is not available until the regency/municipal level*

Sumber/Source: Badan Pusat Statistik Kabupaten Bangka Tengah (Diolah dari Survei Angkatan Kerja Nasional 2017)/*BPS-Statistics of Bangka Tengah Regency (Based on National Labour Force Survey, 2017)*

POPULATION AND EMPLOYMENT

Tabel 3.2.12 Jumlah Perusahaan Aktif dan Tenaga Kerja yang Terdaftar Menurut Sektor Usaha dan Skala Perusahaan di Kabupaten Bangka Tengah, 2017
Number of Registered Active Company and Employee by Business Sector and Company Scale in Bangka Tengah Regency, 2017

Sektor Usaha <i>Business Sector</i>	Skala Perusahaan/ <i>Company Scale</i>				
	Besar/ <i>Large</i>		Sedang/ <i>Medium</i>		
	Perusahaan <i>Company</i>	Tenaga Kerja <i>Employee</i>	Perusahaan <i>Company</i>	Tenaga Kerja <i>Employee</i>	
(1)	(2)	(3)	(4)	(5)	
1. Perkebunan, Kehutanan, Pertanian, Perikanan, dan Peternakan/ <i>Plantation, Forestry, Agriculture, Fisheries, and Livestock</i>	4	1 355	7	315	
2. Pertambangan dan Galian/ <i>Mining and Galian</i>	2	225	8	244	
3. Industri Pengolahan/ <i>Processing Industry</i>	-	-	2	127	
4. Listrik dan Gas/ <i>Electricity and Gas</i>	-	-	1	79	
5. Kontruksi dan Bangunan/ <i>Construction and Building</i>	-	-	2	118	
6. Perdagangan Besar, Eceran, Rumah Makan dan/ <i>Hotel Great Trade, Retail, Restaurants and Hotels</i>	4	436	22	863	
7. Angkutan, Pergudangan dan Komunikasi/ <i>Transportation, Warehousing and Communication</i>	1	151	4	117	
8. Asuransi dan Keuangan/ <i>Insurance and Finance</i>	-	-	9	413	
9. Jasa Kemasyarakatan/ <i>Community Services</i>	1	100	14	575	
Jumlah/<i>Total</i>	2017	12	2 267	69	2 851
	2016	9	2 167	65	2 927
	2015

Bersambung /Continued

Lanjutan Tabel/Continued Table 3.2.12

Sektor Usaha <i>Business Sector</i>	Skala Perusahaan/ <i>Company Scale</i>				
	Kecil/ <i>Small</i>		Jumlah/ <i>Total</i>		
	Perusahaan <i>Company</i>	Tenaga Kerja <i>Employee</i>	Perusahaan <i>Company</i>	Tenaga Kerja <i>Employee</i>	
(1)	(2)	(3)	(4)	(5)	
1. Perkebunan, Kehutanan, Pertanian, Perikanan, dan Peternakan/ <i>Plantation, Forestry, Agriculture, Fisheries, and Livestock</i>	1	17	12	1 687	
2. Pertambangan dan Galian <i>Mining and Galian</i>	11	140	21	609	
3. Industri Pengolahan/ <i>Processing Industry</i>	2	33	4	160	
4. Listrik dan Gas/ <i>Electricity and Gas</i>	5	61	6	140	
5. Kontruksi dan Bangunan <i>Construction and Building</i>	6	67	8	185	
6. Perdagangan Besar, Eceran, Rumah Makan dan/Hotel <i>Great Trade, Retail, Restaurants and Hotels</i>	32	360	58	1 659	
7. Angkutan, Pergudangan dan Komunikasi/ <i>Transportation, Warehousing and Communication</i>	2	9	7	277	
8. Asuransi dan Keuangan <i>Insurance and Finance</i>	14	144	23	557	
9. Jasa Kemasyarakatan <i>Community Services</i>	18	145	33	820	
Jumlah/<i>Total</i>	2017	91	976	172	6 094
	2016	94	957	168	6 051
	2015

Sumber: Dinas Penanaman Modal Pelayanan Perizinan Terpadu Satu Pintu Dan Tenaga Kerja Kabupaten Bangka Tengah

Source: Integrated Petroleum Service One Door And Manpower of Bangka Tengah Regency

POPULATION AND EMPLOYMENT

Tabel 3.2.13 Jumlah Perusahaan, Jumlah Tenaga Kerja yang Terdaftar Menurut Sektor Usaha dan Jenis Kelamin di Kabupaten Bangka Tengah, 2017
Number of Company and Employee Which Were Listed by Business Sector and Sex in Bangka Tengah Regency, 2017

Sektor Usaha <i>Business Sector</i>	Jumlah Perusahaan <i>Number of Company</i>	Jumlah Tenaga Kerja <i>Employee (Person)</i>			
		Laki-laki <i>Male</i>	Perempuan <i>Female</i>	Jumlah <i>Total</i>	
(1)	(2)	(3)	(4)	(5)	
1. Perkebunan, Kehutanan, Pertanian, Perikanan, dan Peternakan/ <i>Plantation, Forestry, Agriculture, Fisheries, and Livestock</i>	13	1 131	556	1 687	
2. Pertambangan dan Galian <i>Mining and Galian</i>	21	562	47	609	
3. Industri Pengolahan/ <i>Processing Industry</i>	4	100	60	160	
4. Listrik dan Gas/ <i>Electricity and Gas</i>	6	116	24	140	
5. Kontruksi dan Bangunan <i>Construction and Building</i>	8	160	25	185	
6. Perdagangan Besar, Eceran, Rumah Makan dan/ <i>Hotel Great Trade, Retail, Restaurants and Hotels</i>	57	1 198	461	1 659	
7. Angkutan, Pergudangan dan Komunikasi/ <i>Transportation, Warehousing and Communication</i>	7	230	47	277	
8. Asuransi dan Keuangan <i>Insurance and Finance</i>	23	369	188	557	
9. Jasa Kemasyarakatan <i>Community Services</i>	33	620	200	820	
Jumlah/Total	2017	172	4 486	1 608	6 094
	2016	168	4 530	1 521	6 051
	2015	156	4 005	1 369	5 414

Sumber: Dinas Penanaman Modal Pelayanan Perizinan Terpadu Satu Pintu Dan Tenaga Kerja Kabupaten Bangka Tengah

Source: *Integrated Petroleum Service One Door And Manpower of Bangka Tengah Regency*

KEPENDUDUKAN DAN KETENAGAKERJAAN

Tabel 3.2.14 Upah Minimum Kabupaten (UMK) dan Upah Minimum Sektoral Kabupaten (UMSK) di Kabupaten Bangka Tengah, 2014-2018
District Minimum Wage and Sectoral Subdistrict Minimum Wage in Bangka Tengah Regency, 2014-2018

Sektor Sector	2014	2015	2016	2017	2018
(1)	(2)	(3)	(3)	(4)	(5)
1. Upah Minimum Provinsi (UMP)	1 640 000	2 100 000	2.341.500	2.534.674	2,755,445
2. UMK Kabupaten	1 906 000	-	-	-	-
3. UMSP	-	2 220 000	-	-	-
4. UMSK Kabupaten					
a. Sektor Perkebunan, Kehu- tanan, Pertanian, Perikanan, dan Peternakan	2 001 300	-	-	-	-
b. Sektor Pertambangan dan Penggalian	2 039 420	-	-	-	-
c. Sektor Bangunan dan Kon- struksi	2 020 360	-	-	-	-
d. Sektor Industri Pengolahan	2 001 300	-	-	-	-
e. Sektor Perdagangan Besar, Eceran & Rumah Makan serta Hotel	2 001 300	-	-	-	-
f. Sektor Angkutan, Pergudan- gan, dan Komunikasi	2 029 890	-	-	-	-
g. Sektor Asuransi dan Keuan- gan	2 096 600	-	-	-	-
h. Sektor Jasa Kemasyarakatan	2 096 600	-	-	-	-
i. Sektor Listrik dan Gas	2 010 830	-	-	-	-
5. Kebutuhan Hidup Layak (KHL)	-	2 002 035	2.164.648	-	-

Sumber: Dinas Penanaman Modal Pelayanan Perizinan Terpadu Satu Pintu Dan Tenaga Kerja Kabupaten Bangka Tengah

Source: *Integrated Petroleum Service One Door And Manpower of Bangka Tengah Regency*

DAYA TAMPUNG TEMPAT PEMBUANGAN SAMPAH

Waste Disposal Site Capacity

2017



Koba | 465,4 m³

Lubuk Besar | 338,8 m³

Sungai Selan | 322,8 m³

Simpang Katis | 221,4 m³

Namang | 196,4 m³

Pangkalan Baru | 182,0 m³

PENJELASAN TEKNIS

TECHNICAL NOTES

1. Tidak/belum pernah sekolah adalah mereka yang tidak pernah atau belum pernah terdaftar dan tidak pernah atau belum pernah aktif mengikuti pendidikan di suatu jenjang pendidikan formal. Termasuk juga yang tamat/belum tamat taman kanak-kanak tetapi tidak melanjutkan ke sekolah dasar.
 2. Masih bersekolah adalah mereka yang terdaftar dan aktif mengikuti pendidikan formal dan nonformal (Paket A, B, atau C), baik pendidikan dasar, menengah maupun pendidikan tinggi. Bagi mahasiswa yang sedang cuti dianggap masih bersekolah.
 3. Tidak bersekolah lagi adalah mereka yang pernah terdaftar dan aktif mengikuti pendidikan di suatu jenjang pendidikan formal dan nonformal (Paket A, B, atau C), tetapi pada saat pencacahan tidak lagi terdaftar dan tidak aktif mengikuti pendidikan.
 4. Tamat sekolah adalah menyelesaikan pelajaran yang ditandai dengan lulus ujian akhir pada kelas atau tingkat terakhir suatu jenjang pendidikan di sekolah negeri maupun swasta dengan mendapatkan tanda tamat belajar/ijazah. Seseorang
1. *Not/never attending school is someone who has never attended or never been registered in a formal education, such as primary, secondary, and tertiary education. Those who just completed kindergarten are considered as never attended school.*
 2. *Attending school is someone who is currently attending primary, secondary, or tertiary education, including package A, package B, or package C. College student who postpones his/her study is considered as attending school.*
 3. *Not attending school anymore is someone who had enrolled and participated in formal and non-formal education in the past including package A, package B, or package C, but currently does not attend school.*
 4. *Completed particular level of education is someone who has completed particular level of education in private or public school and accepting graduation certificate. Someone who has never attended the highest grade but passed the final exam*

yang belum mengikuti pelajaran pada kelas tertinggi tetapi telah mengikuti ujian akhir dan lulus dianggap tamat sekolah.

is considered as completed particular level of education.

5. Dapat membaca dan menulis artinya dapat membaca dan menulis kata-kata/kalimat sederhana dengan suatu aksara tertentu.

5. *Able to read and write is the ability to read and write at least a simple sentence in any letter of alphabets.*

6. Jalur Pendidikan di Indonesia terdiri atas 1) pendidikan formal, 2) pendidikan nonformal, dan 3) pendidikan informal yang ketiganya dapat saling melengkapi dan memperkaya (Undang-Undang No. 20 Tahun 2013 tentang Sistem Pendidikan Nasional).

6. *The Education System in Indonesia consists of 1) a formal education, 2) non-formal education, and 3) informal education that all three can be complementary and enriching (Law No. 20 Year 2013 about The National Education System).*

7. Jenjang Pendidikan Formal terdiri atas pendidikan dasar, pendidikan menengah, dan pendidikan tinggi. Jenis pendidikan yang diajarkan mencakup pendidikan umum, kejuruan, akademik, profesi, vokasi, keagamaan, dan khusus.

7. *The Formal Education Level consists of primary education, secondary education, and high education. The kind of education that taught consists of general education, vocational, academic, professional, religious, and specific education.*

a. Pendidikan Dasar berbentuk Sekolah Dasar (SD) dan Madrasah Ibtidaiyah (MI) atau bentuk lain yang sederajat serta Sekolah Menengah Pertama (SMP) dan Madrasah Tsanawiyah (MTs), atau bentuk lain yang sederajat.

a. *The Primary Education consists of Elementary School and Islamic Elementary School or other equivalent forms and Junior High School and MTs, or other equivalent forms.*

b. Pendidikan Menengah berbentuk Sekolah Menengah Atas (SMA), Madrasah Aliyah (MA), Sekolah Menengah

b. *The Secondary Education consists of the senior high school, MA, Vocational School, and Vocational Madrasah*

- Kejuruan (SMK), dan Madrasah Aliyah Kejuruan (MAK), atau bentuk lain yang sederajat.
- c. Pendidikan Tinggi merupakan jenjang pendidikan setelah pendidikan menengah yang mencakup program pendidikan diploma, sarjana, magister, spesialis, dan doktor yang diselenggarakan oleh perguruan tinggi. Perguruan tinggi dapat berbentuk akademi, politeknik, sekolah tinggi, institut, atau universitas.
8. Rumah Sakit adalah tempat pemeriksaan dan perawatan kesehatan, biasanya berada di bawah pengawasan dokter/tenaga medis, yang melayani penderita yang sakit untuk berobat rawat jalan atau rawat inap.
9. Rumah Sakit Bersalin adalah rumah sakit khusus untuk persalinan, dilengkapi pelayanan spesialis pemeriksaan kehamilan, persalinan, rawat inap dan rawat jalan ibu dan anak yang berada di bawah pengawasan dokter spesialis kandungan.
10. Rumah Bersalin adalah sarana pelayanan kesehatan dengan izin sebagai rumah bersalin, dilengkapi pelayanan pemeriksaan kehamilan, persalinan serta pemeriksaan ibu dan anak yang berada di bawah pengawasan bidan senior.
- Aliyah, or other equivalent forms.*
- c. *The High Education consists of the education level after the secondary education that consists of diplomas, bachelor, master, specialist, and doctoral degrees that are held by the college. The colleges can be academy, polytechnic, high school, institute, or university.*
8. *Hospital is a place for health check, usually controlled/supervised by doctors/medical personnel to serve the ill patients to get outpatient or inpatient treatment services.*
9. *Maternity Hospital is a specialized hospital for childbirth, has specialist inspection service to pregnancy, childbirth, hospitalization and outpatient for mothers and children that is under the supervision of an obstetrician.*
10. *Maternity House is health care facility with a license as a maternity house, equipped with prenatal care, childbirth and examination of mothers and children which is under the supervision of a senior midwife.*

11. Poliklinik adalah sarana kesehatan yang dipakai untuk pelayanan berobat jalan, biasanya berada di bawah pengawasan dokter/tenaga medis.
12. Puskesmas (Pusat Kesehatan Masyarakat) adalah unit pelaksana teknis dinas kesehatan kabupaten/kota yang mempunyai fungsi utama sebagai penyelenggara pelayanan kesehatan tingkat pertama. Wilayah kerja puskesmas maksimal adalah satu kecamatan dan untuk dapat menjangkau wilayah kerjanya, puskesmas mempunyai jaringan pelayanan yang meliputi unit Puskesmas Pembantu (Pustu), unit Puskesmas Keliling (Puskel), dan unit bidan desa/komunitas (Peraturan Menteri Kesehatan RI No. 75 Tahun 2014 Tentang Pusat Kesehatan Masyarakat).
13. Apotek adalah suatu tempat tertentu yang digunakan untuk melakukan pekerjaan kefarmasian, dan penyaluran/penjualan obat atau bahan farmasi dan perbekalan kesehatan lainnya kepada masyarakat yang dikelola oleh tenaga apoteker (Peraturan Menteri Kesehatan RI No. 1332 Tahun 2002 Tentang Perubahan Atas Peraturan Menteri Kesehatan RI No. 922/MENKES/PER/X/1993 Tentang Ketentuan dan Tata Cara Pemberian Izin Apotek).
11. *Polyclinic is a health facility in which to get outpatient services, usually under the control of doctor/medical personnel.*
12. *Public Health Center is technical implementation unit of regency health department that have the primary function as a first-level health care providers. The working area standard of public health center is one subdistrict and to reach their working areas, public health centers have a service network covering subsidiary of public health center, mobile public health center units, and midwife units (Regulation of the Minister of Health of Indonesia Number 75 Year 2014 about Public Health Center).*
13. *Pharmacy is a specific place that is used for pharmaceutical jobs, and distribution/sale of drugs/pharmaceuticals and other medical supplies to people that are administered by trained pharmacist (Regulation of the Minister of Health of Indonesia Number 1332 Year 2002 about the Changes of Regulation of the Minister of Health of Indonesia Number 922/MENKES/PER/X/1993 about Pro-vision and Procedures for Administration of*

Licensed Pharmacies).

14. Imunisasi adalah memasukkan kuman atau racun penyakit tertentu yang sudah dilemahkan (vaksin) ke dalam tubuh dengan cara disuntik atau diminum (diteteskan dalam mulut) dengan maksud agar terjadi kekebalan tubuh terhadap penyakit tersebut.
 15. Keluhan kesehatan adalah keadaan seseorang yang mengalami gangguan kesehatan atau kejiwaan, baik karena penyakit akut, penyakit kronis, kecelakaan, kriminal, atau hal lain.
 16. Mengobati sendiri adalah upaya oleh anggota rumah tangga/keluarga dengan melakukan pengobatan sendiri tanpa datang ke tempat fasilitas kesehatan atau memanggil dokter/petugas kesehatan ke rumahnya (misal minum obat modern, jamu, kerokan, kompres, kop, pijat) agar sembuh atau menjadi lebih ringan keluhan kesehatannya.
 17. Angka penemuan kasus tuberkulosis adalah jumlah kasus baru tuberkulosis (TB) dan kasus TB yang didiagnosis kambuh yang diobati dalam program penanggulangan TB nasional dan dilaporkan kepada WHO, dibagi dengan perkiraan WHO terhadap jumlah kasus insiden tuberkulosis pada tahun yang sama, dinyatakan
14. *Immunization is putting enervated microbe of a certain disease into human body by injection or drinking (dropping into mouth) to make the body immune to that disease.*
 15. *Health complaint is a condition where a person has health or mental problems because of acute illness, chronically illness, accident, crimes, or others.*
 16. *Self treatment is an effort of household members/family to have a health treatment by themselves without visiting health facilities or a doctor/health personnel (for instance, by taking modern medicine, herb medicine, chief with a coin, compress, cupping suction, massage) in order to recover from illness or reduce the health complaint.*
 17. *The case detection rate for all forms of tuberculosis is the number of new and replase tuberculosis cases diagnosed and treated in national tuberculosis control programmes and notified to WHO, divided by WHO's estimate of the number of incident tuberculosis cases for the same year, expressed as a percentage.*

sebagai persentase.

18. Angka keberhasilan pengobatan tuberkulosis smear positive/Basil Tahan Asam (BTA) positif adalah proporsi (dinyatakan sebagai persentase) kasus TB BTA positif yang terdaftar di bawah program pengendalian TB nasional pada tahun tertentu yang dinyatakan berhasil menyelesaikan pengobatan. Dengan atau tanpa bukti bakteriologi keberhasilan ("sembuh" dan "menyelesaikan pengobatan" masing-masing).
18. *The treatment success rate for new pulmonary smear-positive tuberculosis cases is the proportion (expressed as a percentage) of new smear-positive tuberculosis cases registered under a national tuberculosis control programme in a given year that successfully completed treatment. With or without bacteriological evidence of success ("cured" and "treatment completed" respectively).*
19. Kasus kumulatif AIDS adalah kumulatif kasus AIDS sampai dengan referensi waktu tertentu.
19. *Cummulative AIDS case is cummulative AIDS cases with reference to a particular time.*
20. BCG (Bacillus Calmette Guerin) merupakan vaksinasi untuk mencegah penyakit TBC, diberikan pada bayi baru lahir atau anak, dengan suntikan pada kulit pangkal lengan atas. Bekas suntikan kemudian akan membentuk tonjolan kecil jaringan parut pada kulit lengan atas. Suntikan BCG diberikan kepada anak sebanyak 1 kali.
20. *BCG (Bacillus Calmette Guerin) is a vaccine to prevent TBC disease, given to newborns or children, by injection at the base of the skin of the upper arm. Injection site will form little bumps of scar tissue in the skin of the upper arm. BCG injections given to children 1 times.*
21. DPT (Difteri, Pertusis, Tetanus) merupakan vaksin untuk mencegah penyakit Difteri, Pertusis, dan Tetanus yang diberikan pada bayi berumur 3 bulan ke atas, dengan suntikan pada paha, diulang 1 bulan dan 2 bulan kemudian,
21. *DPT (Diphtheria, Pertussis, Tetanus) is a vaccine to prevent the diphtheria, pertussis, and tetanus disease, given to infants aged 3 months and above, with a shot in the thigh, repeated one month and two months later, so that*

- sehingga suntikan imunisasi DPT lengkap pada balita berjumlah 3 kali (kadang-kadang selang waktu antar suntikan bisa lebih dari 1 bulan).
22. Luas lantai adalah luas lantai yang ditempati dan digunakan untuk keperluan sehari-hari (sebatas atap).
23. Air leding adalah sumber air yang berasal dari air yang telah melalui proses penjernihan dan penyehatan sebelum dialirkan kepada konsumen melalui instalasi berupa saluran air. Sumber air ini biasanya diusahakan oleh PAM/PDAM/BPAM. Termasuk dalam hal ini air leding yang didapat secara eceran.
24. Sumur terlindung adalah air yang berasal dari dalam tanah yang digali dan lingkaran sumur tersebut dilindungi oleh tembok paling sedikit 0,8 meter di atas tanah dan 3 meter ke bawah tanah, serta ada lantai semen sejauh 1 meter dari lingkaran sumur.
25. Status penguasaan bangunan tempat tinggal milik sendiri adalah jika tempat tinggal tersebut pada waktu pencacahan betul-betul sudah milik kepala rumah tangga atau salah seorang anggota rumah tangga. Rumah yang dibeli secara angsuran melalui kredit bank atau
- the complete DPT immunization shots at toddler totaling 3 times (sometimes the time interval between injections can be more than 1 month).*
- 22. Floor area is the total area which is occupied and utilized daily.*
- 23. Pipe water is a water source that comes from water that has been through a process of purification and sanitation before distribute to consumers through an instalation of water lines. This water source is usually distributed by PAM/PDAM/BPAM. This include a pipe water that sold at retail.*
- 24. Protected wells is water that comes from the soil were excavated and the circumference of the well was protected by walls at least 0.8 meters above ground and 3 meters underground, and cement floor as far as 1 meter from the well circumference.*
- 25. Own ownership property status is a status of dwelling occupied belongs to the head of household or one of the household member. Houses bought through bank credit or houses with leasing status were also categorized as an own property.*

rumah dengan status sewa beli dianggap rumah milik sendiri.

26. Peristiwa tindak pidana yang dilaporkan ialah setiap peristiwa yang diterima kepolisian dari laporan masyarakat, atau peristiwa dimana pelakunya tertangkap tangan oleh kepolisian.

27. Jumlah tindak pidana menggambarkan jumlah kasus tindak pidana yang terjadi pada kurun waktu tertentu.

28. Resiko penduduk terjadi tindak pidana per 100.000 penduduk
$$= (\text{Jumlah tindak pidana tahun } t) / (\text{Jumlah penduduk tahun } t) \times 100.000$$

Resiko penduduk terjadi tindak pidana per 100.000 penduduk mengindikasikan peluang penduduk berisiko terkena tindak pidana. Biasanya dinyatakan dalam setiap 100.000 penduduk.

29. Selang waktu terjadi tindak pidana tahun t
$$= (365 \times 24 \times 60 \times 60) / (\text{Jumlah tindak pidana tahun } t) \times (\text{detik})$$

Selang waktu terjadi tindak pidana tahun t mengindikasikan selang waktu terjadinya satu tindak kejahatan dengan kejahatan yang lain.

30. Persentase penyelesaian tindak pidana menyatakan persentase

26. *Reported crime incidence includes all criminal cases reported and received by police office, and all crimes caught by police.*

27. *Crime total refers to the number of criminal cases occurring during a given period.*

28. *Crime rate*
$$= (\text{Number of criminal cases year } t) / (\text{Total population year } t) \times 100.000$$

Crime rate indicates the probability of population exposed to risk of crime, expressed in every 100,000 people.

29. *Crime clock*
$$= (365 \times 24 \times 60 \times 60) / (\text{Number of criminal cases year } t) \times (\text{second})$$

Crime clock indicates the time interval of occurrence between one crime to another crime.

30. *Crime clearance rate refers to percentage of crime clearance*

penyelesaian tindak pidana oleh polisi. Suatu tindak pidana dinyatakan sebagai kasus yang selesai di tingkat kepolisian, apabila:

1. berkas perkaranya sudah siap untuk diserahkan atau telah diserahkan kepada kejaksaan;
2. dalam hal delik aduan, pengaduannya dicabut dalam tenggang waktu yang telah ditentukan menurut undang-undang;
3. telah diselesaikan oleh kepolisian berdasarkan azas plichtmatigheid (kewajiban berdasarkan kewenangan hukum);
4. kasus yang dimaksud tidak termasuk kompetensi kepolisian
5. tersangka meninggal dunia;
6. kasus kadaluwarsa.

by police. A criminal case is categorized as a cleared case by police, if:

1. *All documents are ready to submit or already submitted to justice court;*
2. *In the case of attense that warrants complaint, the complaint was withdraw within a given period state in the law;*
3. *The case was cleared by police based on the principle of plichmatigheid (obligation on the basis of law outhority);*
4. *The case was not the responsibility of police office;*
5. *The suspect died;*
6. *The case was out of date.*

31. Bencana Alam adalah peristiwa atau serangkaian peristiwa yang mengancam dan mengganggu kehidupan/penghidupan masyarakat yang disebabkan oleh faktor alam antara lain berupa gempa bumi, tsunami, gunung meletus, banjir, kekeringan, angin topan, dan tanah longsor sehingga mengakibatkan kerugian materi maupun non-materi.

31. *Natural Disaster is an event or series of events that threaten and disrupt the lives and livelihoods caused by natural factors such as: earthquake, tsunami, volcanic eruption, flood, flash flood, drought, typhoon/cyclone, and landslide so it can lead to result in loss of material and non-material.*

32. Korban meninggal adalah orang yang dilaporkan tewas atau meninggal dunia akibat bencana.

32. *Fatality is a person reported killed or death in the wake of a disaster.*

33. Korban hilang adalah orang yang dilaporkan hilang atau tidak ditemukan atau tidak diketahui keberadaannya setelah terjadi bencana.
34. Korban luka/sakit adalah orang yang mengalami luka-luka atau sakit, dalam keadaan luka ringan, luka sedang maupun luka parah/berat, baik yang berobat jalan maupun rawat inap.
35. Rusak Berat adalah kriteria kerusakan yang mengakibatkan bangunan roboh atau sebagian besar komponen struktur rusak.
36. Rusak sedang adalah kriteria kerusakan yang mengakibatkan sebagian kecil komponen struktur rusak, dan komponen penunjang rusak namun bangunan masih tetap berdiri.
37. Rusak ringan adalah kriteria kerusakan yang mengakibatkan sebagian komponen struktur retak (struktur masih bisa digunakan) dan bangunan masih tetap berdiri.
38. Untuk mengukur kemiskinan, BPS menggunakan konsep kemampuan memenuhi kebutuhan dasar (basic needs approach). Dengan pendekatan ini, kemiskinan dipandang sebagai ketidakmampuan dari sisi ekonomi untuk memenuhi kebutuhan dasar makanan dan
- 33. Missing person is a person reported missing or who cannot be located or who cannot be accounted for in the wake of a disaster.*
- 34. Casualty is a person suffering injury or illness, in a state of light injury, moderate injury, or heavy injury, which is undergoing treatment as either an outpatient or inpatient.*
- 35. Severely damaged is the criteria of damage that resulted most buildings collapsed or damaged its structural components.*
- 36. Damaged is the criteria of damage that resulted defective fraction of structural components and supporting components damaged, but the building still stands.*
- 37. Lightly damaged is the criteria of damage that resulted partially cracked structural components, but the structure still can be used and the building still stands.*
- 38. To measure poverty, BPS-Statistics Indonesia has used the concept of basic needs approach. Therefore, poverty is viewed as economic inability to fulfill food and non-food basic needs which are measured by consumption/expenditure. The method used is calculating poverty line, which consists of two*

bukan makanan yang diukur dari sisi pengeluaran. Metode yang digunakan adalah menghitung Garis Kemiskinan (GK), yang terdiri dari dua komponen yaitu Garis Kemiskinan Makanan (GKM) dan Garis Kemiskinan Non-Makanan (GKNM). Penghitungan Garis Kemiskinan dilakukan secara terpisah untuk daerah perkotaan dan perdesaan.

components that are Food Poverty Line (FPL) and Non-Food Poverty Line (NFPL). The poverty line was calculated separately for urban and rural areas.

39. Penduduk miskin adalah penduduk yang memiliki rata-rata pengeluaran per kapita per bulan di bawah Garis Kemiskinan.

39. A person whose expenditure per capita per month is below the poverty line is considered to be poor.

40. Garis Kemiskinan Makanan (GKM) merupakan nilai pengeluaran kebutuhan minimum makanan yang disetarakan dengan 2.100 kkalori per kapita per hari. Garis Kemiskinan Non-Makanan (GKNM) adalah kebutuhan minimum untuk perumahan, sandang, pendidikan, kesehatan, dan kebutuhan dasar lainnya.

40. The Food Poverty Line refers to the daily minimum requirement of 2,100 kcal per capita per day. The Non-Food Poverty Line refers to the minimum requirement for household necessities for clothing, education, health, and other basic individual needs.

41. Ukuran Kemiskinan

41. Poverty Measures

a. Head Count Index (HCI-P0) adalah persentase penduduk miskin yang berada di bawah Garis Kemiskinan (GK).

a. Head Count Index (HCI-P0) simply measures the percentage of the population that is counted as poor, often denoted by P0.

b. Indeks Kedalaman Kemiskinan (Poverty Gap Index-P1) merupakan ukuran rata-rata kesenjangan pengeluaran masing-masing penduduk miskin terhadap garis

b. Poverty Gap Index-P1 measures the extent to which individuals fall below the poverty line (the poverty gaps) as a proportion of the poverty line. Higher value of the index shows that

kemiskinan. Semakin tinggi nilai indeks, semakin jauh rata-rata pengeluaran penduduk dari garis kemiskinan.

- c. Indeks Keparahan Kemiskinan (Poverty Severity Index-P2) memberikan gambaran mengenai penyebaran pengeluaran di antara penduduk miskin. Semakin tinggi nilai indeks, semakin tinggi ketimpangan pengeluaran di antara penduduk miskin.

the gap between average expenditure of the poor and the poverty line is wider.

- c. *Poverty Severity Index-P2 describes inequality among the poor. Higher value of the index shows that inequality among the poor is higher.*

42. Indeks Pembangunan Manusia (IPM) menjelaskan bagaimana penduduk dapat mengakses hasil pembangunan dalam memperoleh pendapatan, kesehatan, pendidikan dan sebagainya. IPM diperkenalkan oleh UNDP pada tahun 1990 dan dipublikasikan secara berkala dalam laporan tahunan Human Development Report (HDR). IPM dibentuk oleh 3 (tiga) dimensi dasar: Umur panjang dan hidup sehat; pengetahuan; dan standar hidup layak.

42. The Human Development Index (HDI) explains how people can access development results in obtaining income, health, education and so forth. HDI was introduced by United Nations Development Programme (UNDP) in 1990 and published periodically in the annual report of the Human Development Report. HDI was formed by three basic dimensions: a long and healthy life; knowledge; and a decent standard of living.

ULASAN

DESCRIPTION

Pendidikan memberikan peranan penting bagi pembangunan suatu daerah termasuk di Kabupaten Bangka Tengah. Melalui pendidikan diharapkan dapat terbentuk manusia yang berkualitas, mampu mengembangkan dan menguasai ilmu pengetahuan dan teknologi yang diperlukan untuk mendukung pembangunan ekonomi, sosial budaya dan berbagai bidang lainnya.

Angka partisipasi Murni (APM) Kabupaten Bangka Tengah di tingkat pendidikan SD adalah 96,59 dan SMP 69,28. Sedangkan APM di tingkat pendidikan SMA hanya mencapai 52,67. Hal ini bisa dikarenakan sebagian penduduk usia sekolah di Kabupaten Bangka Tengah yang melanjutkan pendidikan di Kabupaten/Kota lain.

Rasio murid-guru menunjukkan perbandingan antara banyaknya murid dengan banyaknya guru. Rasio murid dan guru di Sekolah Dasar (SD) pada tahun 2017 yaitu 20,72 yang menunjukkan bahwa perbandingan seorang guru dengan 20-21 murid yang akan dibimbing. Hal ini sudah memenuhi kriteria yang sudah ditetapkan pemerintah. Begitupula untuk Madrasah Ibtidaiyah (MI), Madrasah Tsanawiyah (MTs), Sekolah Menengah Atas (SMA), Madrasah

Education provides an important role for the development of an area, including in the Bangka Tengah Regency. Through education, it is hoped that quality human beings can be formed, able to develop and master the knowledge and technology needed to support economic development, social culture and various other fields.

The net enrollment rate of Bangka Tengah Regency at elementary school level is 96.59 and junior high school level 69,28. While the net enrollment rate in senior high school level reaches only 52.67. This could be due to some of the school-age population in Bangka Tengah Regency who continue their education in other Regency/ Municipality.

The student-teacher ratio shows the comparison between the number of students and the number of teachers. The ratio of pupils and teachers in Primary School 2017 is 20,72 indicating that the ratio of a teacher to 20-21 students will be guided. This has met the criteria set by the government. Similarly for Islamic Primaty School, Islamic Junior High School, Senior High School, Islamic Senior High School, and Vocational High School have pupil and teacher

Aliyah (MA), serta Sekolah Menengah Kejuruan (SMK) memiliki rasio murid dan guru di bawah 20. Rasio murid-guru di tingkat SMP naik cukup signifikan jika dibandingkan dengan tahun-tahun sebelumnya, yakni menjadi 22,97. Hal ini dikarenakan banyak berkurangnya guru SMP di Kabupaten Bangka Tengah.

Pembangunan kesehatan dalam rangka terciptanya kualitas sumberdaya manusia sebagai insan harus dilakukan dalam keseluruhan proses kehidupannya mulai dari dalam kandungan bahkan jauh sebelumnya, yaitu dengan memperhatikan tingkat kesejahteraan para calon ibu, kemudian sebagai bayi, balita, usia sekolah, remaja, pemuda, usia produktif, sampai kepada usia lanjut.

Dengan demikian, pembangunan kesehatan mempunyai peranan yang amat penting dalam meningkatkan kesejahteraan masyarakat dalam setiap tahap pembangunan. Di Kabupaten Bangka Tengah pembangunan di bidang kesehatan juga tak luput dari perhatian dan peran dari pemerintah maupun masyarakat sendiri.

Data dari Dinas Kesehatan menunjukkan peningkatan jumlah tenaga medis di Kabupaten Bangka Tengah. Pada tahun 2017 dokter umum ada sebanyak 73 orang (46 orang di Puskesmas dan 27 orang di rumah sakit), dokter gigi sebanyak

ratio below 20. Student-teacher ratios at junior high school level rose significantly when compared to previous years, which was 22.97. This is due to the many decreasing junior high school teachers in Bangka Tengah Regency.

Health development in order to create quality human resources as human beings have to do the whole process of life from the womb even much earlier, namely by taking into account the level of welfare mothers, then as infants, toddlers, school age, adolescents, youth, childbearing age, until the elderly.

Thus the development of health also has a very important role in improving the welfare of the community in every stage of development. In Bangka Tengah regency development in the health sector also did not escape the attention and the role of government and the community itself.

Data from the Health Office shows an increase in the number of medical personnel in Bangka Tengah Regency. In 2017 there were 73 general practitioners (46 people in health centers and 27 people at the hospital), the dentist as many as 12

12 orang (9 orang di puskesmas dan 3 orang di rumah sakit). Sedangkan dokter spesialis hanya ada di rumah sakit, yaitu sebanyak 14 orang. Jumlah dokter spesialis meningkat dua kali lipat dari tahun 2016.

Jika dilihat dari sarana kesehatan, maka kondisi sarana kesehatan di Bangka Tengah secara umum sudah cukup memadai. Tahun 2017, jumlah puskesmas ada sebanyak 9 unit, puskesmas pembantu sebanyak 20 unit dan apotek ada sebanyak 18 unit.

Pada tahun 2017, jumlah tempat peribadatan di Kabupaten Bangka Tengah tidak mengalami perubahan yang signifikan dari tahun sebelumnya yaitu dengan jumlah Masjid 116 unit, Mushola 139 unit, gereja 22 unit, klenteng 15 unit dan Vihara 7 unit.

Jumlah tempat peribadatan ini sebanding dengan jumlah penduduk menurut agama, dimana jumlah penduduk yang beragama islam 154.588 penduduk, protestan 4.630 penduduk, katolik 4.623 penduduk, Budha 6.713 penduduk, konghucu 6.726, dan sisanya hindu serta kepercayaan.

Pada tahun 2017 jumlah perkara tindak pidana umum di Kabupaten Bangka Tengah yang telah dilaporkan ke Kejaksaan Negeri Bangka Tengah sebanyak 154 laporan. Dari semua laporan tersebut ada sebanyak 143 laporan yang terselesaikan.

people (9 people in health centers and 3 person in the hospital). While there's only specialist doctors in hospitals, as many as 14 people. The number of specialist doctors has doubled from 2016.

When viewed from a health facility, then the condition of health facilities in Bangka Tengah is generally sufficient. In 2017, the number of health centers there are 9 units, 20 units sub-health centers and pharmacy there are as many as 18 units.


In 2017, the number of worship places in Bangka Tengah Regency unchanged significantly from the previous year with the number of mosque 116 units, 139 units mosque, church 22 units, 15 units and Vihara temple 7 units.

The number of places of worship is proportional to the number of people by religion, where the population of Islam is 154,588 residents, Protestant 4,630 residents, catholic 4,623 residents, 6,713 Buddhists, konghucu 6.726, and the rest are Hindu and trust.

In 2017 the number of cases of public crimes in Bangka Tengah Regency that have been reported to the State Prosecutor's Office of Bangka Tengah as many as 154 reports. Of all the reports, there were 143 completed reports.

Gambar/Figure 4.1
Angka Partisipasi Murni (APM) Menurut Jenjang Pendidikan
di Kabupaten Bangka Tengah, 2017

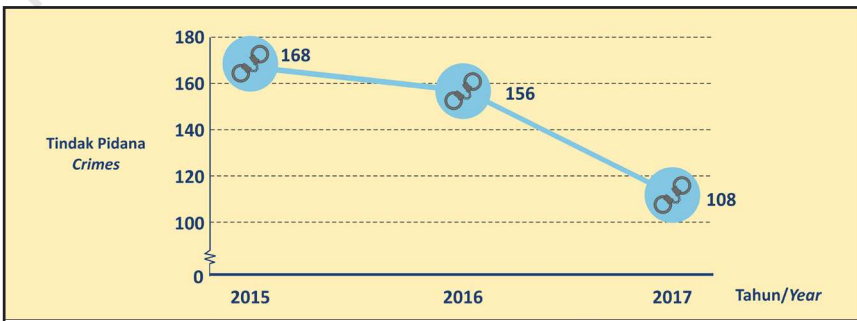
Net Enrolment Rate by Educational Level in Bangka Tengah Regency, 2017



Sumber: Badan Pusat Statistik Kabupaten Bangka Tengah
 (Diolah dari hasil Survei Sosial Ekonomi Nasional Kor, Maret 2017)
 Source: BPS-Statistics of Bangka Tengah Regency
 (Based on National Socio Economic Survey kor, March 2017)

Gambar/Figure 4.2
Jumlah Tindak Pidana Menurut Kepolisian Resort
di Kabupaten Bangka Tengah, 2015–2017

Number of Reported Criminal Cases by Subdistrict Police Office in Bangka Tengah Regency, 2015–2017



Sumber: Polres Kabupaten Bangka Tengah
 Source: Police Office of Bangka Tengah Regency

4.1 PENDIDIKAN/*EDUCATION*

Tabel 4.1.1 **Persentase Penduduk Usia 7–24 Tahun Menurut Jenis Kelamin, Kelompok Umur Sekolah, dan Partisipasi Sekolah di Kabupaten Bangka Tengah, 2017**

Percentage of Population Aged 7-24 Years by Sex, Age Group, and School Participation in Bangka Tengah Regency, 2017

Jenis Kelamin dan Kelompok Umur Sekolah <i>Sex and School Age Group</i>	Partisipasi Sekolah/ <i>School Participation</i>		
	Tidak/Belum Pernah Sekolah <i>Not/Never Attending School</i>	Masih Sekolah <i>Attending School</i>	Tidak Sekolah Lagi <i>Not Attending School Anymore</i>
(1)	(2)	(3)	(4)
Laki-laki/Female			
7–12	-	100.00	-
13–15	-	93.44	6.56
16–18	-	63.76	36.24
19–24	-	8.69	91.31
7–24	-	63.03	36.97
Perempuan/Female			
7–12	-	100.00	-
13–15	-	89.23	10.77
16–18	-	75.78	24.22
19–24	3.50	13.44	83.06
7–24	0.92	71.85	27.23
Laki-laki+Perempuan/Male+Female			
7–12	-	100.00	-
13–15	-	91.29	8.71
16–18	-	68.74	31.26
19–24	1.45	10.66	87.89
7–24	0.43	67.15	32.42

Sumber: Badan Pusat Statistik Kabupaten Bangka Tengah
(Diolah dari hasil Survei Sosial Ekonomi Nasional Kor, Maret 2016)

Source: BPS-Statistics of Bangka Tengah Regency
(Based on National Socio Economic Survey kor, March 2016)

Tabel 4.1.2 Angka Partisipasi Murni (APM) dan Angka Partisipasi Kasar (APK) Menurut Jenjang Pendidikan di Kabupaten Bangka Tengah, 2017
Net Enrolment Rate and Gross Enrolment Rate by Educational Level in Bangka Tengah Regency, 2017

Jenjang Pendidikan <i>Educational Level</i>	APM <i>Net Enrollment Rate</i>	APK <i>Gross Enrollment Rate</i>
(1)	(2)	(3)
SD/MI <i>Primary School</i>	96,59	109,57
SMP/MTs <i>Junior High School</i>	69,82	92,20
SMA/SMK/MA <i>Senior High School</i>	52,67	78,07

Sumber: Badan Pusat Statistik Kabupaten Bangka Tengah
(Diolah dari hasil Survei Sosial Ekonomi Nasional Kor, Maret 2016)
Source: BPS-Statistics of Bangka Tengah Regency
(Based on National Socio Economic Survey kor, March 2016)

Tabel 4.1.3 Jumlah Sekolah, Guru dan Murid menurut Kecamatan, Status Guru dan Jenis Kelamin Murid TK (Negeri dan Swasta) di Kabupaten Bangka Tengah, 2017
Number of Schools, Teachers and Pupils by Subdistrict, Teacher Status and Pupils Sex of Kindergarten in Bangka Tengah Regency, 2017

Kecamatan Subdistrict	Sekolah Schools	Murid Pupils			Guru Teachers	Rasio Murid-Guru Pupil- Teacher Ratio	
		Laki-laki Male	Perempuan Female	Jumlah Total			
(1)	(2)	(3)	(4)	(5)	(6)	(7)	
Koba	12	400	349	749	64	11,70	
Lubuk Besar	6	155	154	309	25	12,36	
Pangkalan Baru	11	345	334	679	64	10,61	
Namang	9	206	200	406	41	9,90	
Sungai Selan	15	349	336	685	64	10,70	
Simpang Katis	11	232	231	463	45	10,29	
Jumlah/Total	2017	64	1 687	1 604	3 291	303	10,86
	2016	62	1 553	1 422	2 975	26	13,16
	2015	62	1 345	1 283	2 628	41	10,90

Catatan: Data bulan Juli (tahun ajaran baru)

Notes: Data of July (new school academic year)

Sumber: Dinas Pendidikan Kabupaten Bangka Tengah

Source: Education Services of Bangka Tengah Regency

Tabel 4.1.4 Jumlah Sekolah, Murid, Guru, dan Rasio Murid-Guru Roudhatul Athfal (RA) Menurut Kecamatan di Kabupaten Bangka Tengah, 2017
Number of Schools, Pupils, Teachers, and School-Teacher Ratio of Islamic Kindergarden by Subdistrict in Bangka Tengah Regency, 2017

Kecamatan Subdistrict	Sekolah Schools	Murid Pupils			Guru Teachers	Rasio Murid-Guru Pupil- Teacher Ratio	
		Laki-laki Male	Perempuan Female	Jumlah Total			
(1)	(2)	(3)	(4)	(5)	(6)	(7)	
Koba	-	-	-	-	-	-	
Lubuk Besar	-	-	-	-	-	-	
Pangkalan Baru	-	-	-	-	-	-	
Namang	1	17	28	45	4	11,25	
Sungai Selan	1	13	17	30	5	6,00	
Simpang Katis	1	10	14	24	4	6,00	
Jumlah/Total	2017	3	40	59	99	13	7,62
	2016
	2015

Catatan: Data bulan Juli (tahun ajaran baru)

Notes: Data of July (new school academic year)

Sumber: Kementerian Agama Kabupaten Bangka Tengah

Source: Religion Department of Bangka Tengah Regency

Tabel 4.1.5 Jumlah Sekolah, Murid, Guru, dan Rasio Murid-Guru Sekolah Dasar (SD) Menurut Kecamatan di Kabupaten Bangka Tengah, 2017
Number of Schools, Pupils, Teachers, and School-Teacher Ratio of Primary Schools by Subdistrict in Bangka Tengah Regency, 2017

Kecamatan Subdistrict	Sekolah Schools	Murid Pupils			Guru Teachers	Rasio Murid-Guru Pupil- Teacher Ratio	
		Laki-laki Male	Perempuan Female	Jumlah Total			
(1)	(2)	(3)	(4)	(5)	(6)	(7)	
Koba	17	2 441	2 218	4 659	217	21,47	
Lubuk Besar	18	2 088	1 892	3 980	176	22,61	
Pangkalan Baru	17	2 183	1 911	4 094	179	22,87	
Namang	9	968	843	1 811	90	20,12	
Sungai Selan	23	2 252	2 108	4 360	264	16,52	
Simpang Katis	12	1 520	1 563	3 083	135	22,84	
Jumlah/Total	2017	96	11 452	10 535	21 987	1 061	20,72
	2016	95	11 484	10 471	21 955	1 136	19,33
	2015	94	11 580	10 461	22 041	1 161	18,98

Catatan: Data bulan Juli (tahun ajaran baru)

Notes: Data of July (new school academic year)

Sumber: Dinas Pendidikan Kabupaten Bangka Tengah

Source: Education Services of Bangka Tengah Regency

Tabel 4.1.6 Jumlah Sekolah, Murid, Guru, dan Rasio Murid-Guru Madrasah Ibtidaiyah (MI) Menurut Kecamatan di Kabupaten Bangka Tengah, 2017
Number of Schools, Pupils, Teachers, and School-Teacher Ratio of Islamic Primary School by Subdistrict in Bangka Tengah Regency 2017

Kecamatan Subdistrict	Sekolah Schools	Murid Pupils			Guru Teachers	Rasio Murid-Guru Pupil- Teacher Ratio	
		Laki-laki Male	Perempuan Female	Jumlah Total			
(1)	(2)	(3)	(4)	(5)	(6)	(7)	
Koba	1	104	86	190	14	13,57	
Lubuk Besar	-	-	-	-	-	-	
Pangkalan Baru	1	137	111	248	12	20,67	
Namang	1	199	172	371	17	21,82	
Sungai Selan	1	77	68	145	12	12,08	
Simpang Katis	-	-	-	-	-	-	
Jumlah/Total	2017	4	517	437	954	55	17,35
	2016	4	473	428	901	57	15,81
	2015	4	460	383	843	55	15,33

Catatan: Data bulan Juli (tahun ajaran baru)

Notes: Data of July (new school academic year)

Sumber: Kementerian Agama Kabupaten Bangka Tengah

Source: Religion Department of Bangka Tengah Regency

Tabel
Table 4.1.7

Jumlah Sekolah, Murid, Guru, dan Rasio Murid-Guru Sekolah Menengah Pertama (SMP) Menurut Kecamatan di Kabupaten Bangka Tengah, 2017

Number of Schools, Pupils, Teachers, and School-Teacher Ratio of Junior High Schools by Subdistrict in Bangka Tengah Regency, 2017

Kecamatan Subdistrict	Sekolah Schools	Murid Pupils			Guru Teachers	Rasio Murid-Guru Pupil- Teacher Ratio	
		Laki-laki Male	Perempuan Female	Jumlah Total			
(1)	(2)	(3)	(4)	(5)	(6)	(7)	
Koba	4	662	668	1 330	60	22,17	
Lubuk Besar	3	655	768	1 423	48	29,65	
Pangkalan Baru	4	699	656	1 355	70	19,36	
Namang	2	416	458	874	36	24,28	
Sungai Selan	6	789	727	1 516	68	22,29	
Simpang Katis	4	644	622	1 266	56	22,61	
Jumlah/Total	2017	23	3 865	3 899	7 764	338	22,97
	2016	23	3 687	3 643	7 330	376	19,49
	2015	22	3 376	3 480	6 856	359	19,10

Catatan: Data bulan Juli (tahun ajaran baru)

Notes: Data of July (new school academic year)

Sumber: Dinas Pendidikan Kabupaten Bangka Tengah

Source: Education Services of Bangka Tengah Regency

Tabel
Table

4.1.8

Jumlah Sekolah, Murid, Guru, dan Rasio Murid-Guru Madrasah Tsanawiyah (MTs) Menurut Kecamatan di Kabupaten Bangka Tengah, 2017

Number of Schools, Pupils, Teachers, and School-Teacher Ratio of Islamic Junior High School by Subdistrict in Bangka Tengah Regency, 2017

Kecamatan Subdistrict	Sekolah Schools	Murid Pupils			Guru Teachers	Rasio Murid-Guru Pupil- Teacher Ratio	
		Laki-laki Male	Perempuan Female	Jumlah Total			
(1)	(2)	(3)	(4)	(5)	(6)	(7)	
Koba	1	198	162	360	22	16,36	
Lubuk Besar	1	60	55	115	11	10,45	
Pangkalan Baru	1	235	227	462	18	25,67	
Namang	1	168	201	369	21	17,57	
Sungai Selan	1	72	89	161	14	11,50	
Simpang Katis	-	-	-	-	-	-	
Jumlah/Total	2017	5	733	734	1467	86	17,06
	2016	5	683	682	1 365	100	13,65
	2015	5	611	685	1 296	102	12,71

Catatan: Data bulan Juli (tahun ajaran baru)

Notes: Data of July (new school academic year)

Sumber: Kementerian Agama Kabupaten Bangka Tengah

Source: Religion Department of Bangka Tengah Regency

Tabel 4.1.9 Jumlah Sekolah, Murid, Guru, dan Rasio Murid-Guru Sekolah Menengah Atas (SMA) Menurut Kecamatan di Kabupaten Bangka Tengah, 2016/2017
Number of Schools, Pupils, Teachers, and School-Teacher Ratio of Senior High School by Subdistrict in Bangka Tengah Regency, 2016/2017

Kecamatan Subdistrict	Sekolah Schools	Murid Pupils			Guru Teachers	Rasio Murid-Guru Pupil- Teacher Ratio	
		Laki-laki Male	Perempuan Female	Jumlah Total			
(1)	(2)	(3)	(4)	(5)	(6)	(7)	
Koba	1	261	341	602	39	15,44	
Lubuk Besar	1	143	213	356	20	17,80	
Pangkalan Baru	2	218	187	405	31	13,06	
Namang	1	185	230	415	24	17,29	
Sungai Selan	2	314	438	752	47	16,00	
Simpang Katis	-	-	-	-	-	-	
Jumlah/Total	2017	7	1 121	1 409	2 530	161	15,71
	2016	7	1 144	1 437	2 581	169	15,27
	2015	6	996	1 382	2 378	151	15,75

Catatan: Data bulan Juli (tahun ajaran baru)

Notes: Data of July (new school academic year)

Sumber: Dinas Pendidikan Kabupaten Bangka Tengah

Source: Education Services of Bangka Tengah Regency

Tabel 4.1.10 Jumlah Sekolah, Murid, Guru, dan Rasio Murid-Guru Madrasah Aliyah (MA) Menurut Kecamatan di Kabupaten Bangka Tengah 2017
Number of Schools, Pupils, Teachers, and School-Teacher Ratio of Islamic Senior High School by Subdistrict in Bangka Tengah Regency, 2017

Kecamatan Subdistrict	Sekolah Schools	Murid Pupils			Guru Teachers	Rasio Murid-Guru Pupil- Teacher Ratio	
		Laki-laki Male	Perempuan Female	Jumlah Total			
(1)	(2)	(3)	(4)	(5)	(6)	(7)	
Koba	1	45	65	110	13	8,46	
Lubuk Besar	-	-	-	-	-	-	
Pangkalan Baru	1	48	135	183	21	8,71	
Namang	-	-	-	-	-	-	
Sungai Selan	1	41	84	125	15	8,33	
Simpang Katis	1	91	111	202	28	7,21	
Jumlah/Total	2017	4	225	395	620	77	8,05
	2016	4	231	301	532	67	7,94
	2015	4	149	241	390	70	5,57

Catatan: Data bulan Juli (tahun ajaran baru)

Notes: Data of July (new school academic year)

Sumber: Kementerian Agama Kabupaten Bangka Tengah

Source: Religion Department of Bangka Tengah Regency

Tabel 4.1.11 Jumlah Sekolah, Kelas, Guru dan Murid menurut Kecamatan, Status Guru dan Jenis Kelamin Murid SMK (Negeri dan Swasta) di Kabupaten Bangka Tengah, 2017
Number of Schools, Teachers and Pupils by Subdistrict, Teacher Status and Pupils Sex of Vocational Senior High School in Bangka Tengah Regency, 2017

Kecamatan Subdistrict	Sekolah Schools	Murid Pupils			Guru Teachers	Rasio Murid-Guru Pupil-Teacher Ratio	
		Laki-laki Male	Perempuan Female	Jumlah Total			
(1)	(2)	(3)	(4)	(5)	(6)	(7)	
Koba	2	684	559	1 243	71	17,51	
Lubuk Besar	-	-	-	-	-	-	
Pangkalan Baru	1	361	474	835	54	15,46	
Namang	-	-	-	-	-	-	
Sungai Selan	1	115	112	227	13	17,46	
Simpang Katis	1	444	295	739	52	14,21	
Jumlah/Total	2017	5	1 604	1 440	3 044	190	16,02
	2016	5	1 560	1 416	2 976	195	15,26
	2015	5	1 456	1 255	2 711	195	13,90

Catatan: Data bulan Juli (tahun ajaran baru)

Notes: Data of July (new school academic year)

Sumber: Dinas Pendidikan Kabupaten Bangka Tengah

Source: Education Services of Bangka Tengah Regency

Tabel 4.1.12 Jumlah Guru SD Menurut Kecamatan dan Status Kepegawaian di Kabupaten Bangka Tengah, 2017
Number of Elementary School Teacher by Subdistrict and Officer Status in Bangka Tengah Regency, 2017

Kecamatan Subdistrict	PNS Civil Servant	Non PNS Non Civil Servant	Jumlah Total	
(1)	(2)	(3)	(4)	
Koba	170	47	217	
Lubuk Besar	140	36	176	
Pangkalan Baru	123	56	179	
Namang	85	5	90	
Sungai Selan	224	40	264	
Simpang Katis	120	15	135	
Jumlah/Total	2017	862	199	1 061
	2016	974	162	1 136
	2015	1 019	154	1 173

Catatan: Data bulan Juli (tahun ajaran baru)

Notes: Data of July (new school academic year)

Sumber: Dinas Pendidikan Kabupaten Bangka Tengah

Source: Education Services of Bangka Tengah Regency

Tabel 4.1.13 Jumlah Guru SMP Menurut Kecamatan dan Status Kepegawaian di Kabupaten Bangka Tengah, 2017
Number of Junior High School Teacher by Subdistrict and Officer Status in Bangka Tengah Regency, 2017

Kecamatan Subdistrict	PNS Civil Servant	Non PNS Non Civil Servant	Jumlah Total	
(1)	(2)	(3)	(4)	
Koba	34	26	60	
Lubuk Besar	29	19	48	
Pangkalan Baru	43	27	70	
Namang	25	11	36	
Sungai Selan	42	26	68	
Simpang Katis	45	11	56	
Jumlah/Total	2017	218	120	338
	2016	254	122	376
	2015	255	104	359

Catatan: Data bulan Juli (tahun ajaran baru)

Notes: Data of July (new school academic year)

Sumber: Dinas Pendidikan Kabupaten Bangka Tengah

Source: Education Services of Bangka Tengah Regency

Tabel 4.1.14 Jumlah Guru SMA Menurut Kecamatan dan Status Kepegawaian di Kabupaten Bangka Tengah, 2017
Number of Senior High School Teacher by Subdistrict and Officer Status in Bangka Tengah Regency, 2017

Kecamatan Subdistrict	PNS Civil Servant	Non PNS Non Civil Servant	Jumlah Total
(1)	(2)	(3)	(4)
Koba	26	13	39
Lubuk Besar	15	5	20
Pangkalan Baru	18	11	29
Namang	19	5	24
Sungai Selan	33	13	46
Simpang Katis	-	-	-
Jumlah/Total			
2017	111	47	158
2016	114	55	169
2015	110	41	151

Catatan: Data bulan Juli (tahun ajaran baru)

Notes: Data of July (new school academic year)

Sumber: Dinas Pendidikan Kabupaten Bangka Tengah

Source: Education Services of Bangka Tengah Regency

Tabel 4.1.15 Jumlah Guru SMK Menurut Kecamatan dan Status Kepegawaian di Kabupaten Bangka Tengah, 2017
Number of Vocational Senior High School Teacher by Subdistrict and Officer Status in Bangka Tengah Regency, 2017

Kecamatan Subdistrict	PNS Civil Servant	Non PNS Non Civil Servant	Jumlah Total
(1)	(2)	(3)	(4)
Koba	56	15	71
Lubuk Besar	-	-	-
Pangkalan Baru	36	19	55
Namang	-	-	-
Sungai Selan	5	7	12
Simpang Katis	33	16	49
Jumlah/Total			
2017	130	57	187
2016	131	64	195
2015	137	58	195

Catatan: Data bulan Juli (tahun ajaran baru)

Notes: Data of July (new school academic year)

Sumber: Dinas Pendidikan Kabupaten Bangka Tengah

Source: Education Services of Bangka Tengah Regency

Tabel 4.1.16 Jumlah Siswa Sekolah Dasar Menurut Usia di Kabupaten Bangka Tengah, 2017
Numbers of Pupils of Elementary School by Age in Bangka Tengah Regency, 2017

Kecamatan Subdistrict	Usia (tahun) /Age (year)			Jumlah Total	
	< 7	7 - 12	> 12		
(1)	(2)	(3)	(4)	(5)	
Koba	564	4 038	57	4 659	
Lubuk Besar	430	3 486	64	3 980	
Pangkalan Baru	511	3 445	138	4 094	
Namang	133	1 634	44	1 811	
Sungai Selan	647	3 592	121	4 360	
Simpang Katis	330	2 692	61	3 083	
Jumlah/Total	2017	2 615	18 887	485	21 987
	2016	3 231	17 960	764	21 955
	2015	3 420	17 786	835	22 041

Catatan: Data bulan Juli (tahun ajaran baru)

Notes: Data of July (new school academic year)

Sumber: Dinas Pendidikan Kabupaten Bangka Tengah

Source: Education Services of Bangka Tengah Regency

Tabel 4.1.17 Jumlah Siswa Sekolah Menengah Pertama Menurut Usia di Kabupaten Bangka Tengah, 2017
Numbers of Pupils Junior of High Schools by Age in Bangka Tengah Regency, 2017

Kecamatan Subdistrict	Usia (tahun) /Age (year)			Jumlah Total	
	< 13	13 - 15	> 15		
(1)	(2)	(3)	(4)	(5)	
Koba	245	1 035	50	1 330	
Lubuk Besar	234	1 115	74	1 423	
Pangkalan Baru	504	826	25	1 355	
Namang	125	710	39	874	
Sungai Selan	428	1 041	47	1 516	
Simpang Katis	181	831	254	1 266	
Jumlah/Total	2017	1 717	5 558	489	7 764
	2016	1 971	4 963	396	7 330
	2015	1 848	4 477	531	6 856

Catatan: Data bulan Juli (tahun ajaran baru)

Notes: Data of July (new school academic year)

Sumber: Dinas Pendidikan Kabupaten Bangka Tengah

Source: Education Services of Bangka Tengah Regency

Tabel 4.1.18 Jumlah Siswa Sekolah Menengah Atas Menurut Usia di Kabupaten Bangka Tengah, 2017
Numbers of Pupils of Senior High Schools by Age in Bangka Tengah Regency, 2017

Kecamatan Subdistrict	Usia (tahun) /Age (year)			Jumlah Total	
	< 16	16 - 18	> 18		
(1)	(2)	(3)	(4)	(5)	
Koba	11	541	50	602	
Lubuk Besar	8	274	74	356	
Pangkalan Baru	24	322	59	405	
Namang	16	305	94	415	
Sungai Selan	22	590	140	752	
Simpang Katis	-	-	-	-	
Jumlah/Total	2017	81	2032	417	2530
	2016	587	1 799	195	2 581
	2015	420	1 724	234	2 378

Catatan: Data bulan Juli (tahun ajaran baru)

Notes: Data of July (new school academic year)

Sumber: Dinas Pendidikan Kabupaten Bangka Tengah

Source: Education Services of Bangka Tengah Regency

Tabel 4.1.19 Jumlah Siswa Sekolah Menengah Kejuruan Menurut Usia di Kabupaten Bangka Tengah, 2017
Numbers of Pupils of Senior High School by Age in Bangka Tengah Regency, 2017

Kecamatan Subdistrict	Usia (tahun) /Age (year)			Jumlah Total	
	< 16	16 - 18	> 18		
(1)	(2)	(3)	(4)	(5)	
Koba	16	881	285	1 182	
Lubuk Besar	-	-	-	-	
Pangkalan Baru	36	681	145	862	
Namang	-	-	-	-	
Sungai Selan	9	159	29	197	
Simpang Katis	10	466	232	708	
Jumlah/Total	2017	71	2187	691	2949
	2016	694	2 091	191	2 976
	2015	892	1 686	133	2 711

Catatan: Data bulan Juli (tahun ajaran baru)

Notes: Data of July (new school academic year)

Sumber: Dinas Pendidikan Kabupaten Bangka Tengah

Source: Education Services of Bangka Tengah Regency

Tabel
Table

4.1.20 Jumlah Murid SD Negeri dan Swasta yang Mengikuti Ujian dan yang Lulus menurut Kecamatan di Kabupaten Bangka Tengah, 2017

Number of State and Private Elementary School Pupils who Followed Test and Graduated by Subdistrict in Bangka Tengah Regency, 2017

Kecamatan Subdistrict	SD Negeri State Elementary School			SD Swasta Private Elementary School			
	Ujian Test	Lulus Grad- uated	Persentase Percentage	Ujian Test	Lulus Grad- uated	Persentase Percentage	
(1)	(2)	(3)	(4)	(5)	(6)	(7)	
Koba	643	640	99.53	63	63	100.00	
Lubuk Besar	570	569	99.82	21	21	100.00	
Pangkalan Baru	538	537	99.81	64	64	100.00	
Namang	328	327	99.70	-	-	-	
Sungai Selan	669	668	99.85	27	27	100.00	
Simpang Katis	529	526	99.43	-	-	-	
Jumlah/Total	2017	3 277	3 267	99.69	175	175	100.00
	2016	3 333	3 322	99,67	108	108	100,00
	2015	3 193	3 188	99,84	92	92	100,00

Catatan: Data bulan Juli (tahun ajaran baru)

Notes: Data of July (new school academic year)

Sumber: Dinas Pendidikan Kabupaten Bangka Tengah

Source: Education Services of Bangka Tengah Regency

Tabel 4.1.21 Jumlah Murid SMP Negeri dan Swasta yang Mengikuti Ujian dan yang Lulus menurut Kecamatan di Kabupaten Bangka Tengah, 2017
Number of State and Private Junior High School Pupils who Followed Test and Graduated by Subdistrict in Bangka Tengah Regency, 2017

Kecamatan Subdistrict	SMP Negeri State Junior High School			SMP Swasta Private Junior High School			
	Ujian Test	Lulus Graduated	Persentase Percentage	Ujian Test	Lulus Graduated	Persentase Percentage	
	(1)	(2)	(3)	(4)	(5)	(6)	(7)
Koba	298	297	99.66	81	81	100.00	
Lubuk Besar	403	399	99.01	-	-	-	
Pangkalan Baru	341	339	99.41	-	-	-	
Namang	266	264	99.25	-	-	-	
Sungai Selan	431	427	99.07	-	-	-	
Simpang Katis	348	346	99.43	-	-	-	
Jumlah/Total	2017	2 087	2 072	99.28	81	81	100.00
	2016	1 948	1 945	99,85	106	106	100,00
	2015	1 778	1 776	99,89	85	85	100,00

Catatan: Data bulan Juli (tahun ajaran baru)

Notes: Data of July (new school academic year)

Sumber: Dinas Pendidikan Kabupaten Bangka Tengah

Source: Education Services of Bangka Tengah Regency

Tabel 4.1.22 Jumlah Murid SMA Negeri dan Swasta yang Mengikuti Ujian dan yang Lulus menurut Kecamatan di Kabupaten Bangka Tengah, 2017

Number of State and Private Senior High School Pupils who Followed Test and Graduated by Subdistrict in Bangka Tengah Regency, 2017

Kecamatan Subdistrict	SMA Negeri State Senior High School			SMA Swasta Private Senior High School			
	Ujian Test	Lulus Grad- uated	Persentase Percentage	Ujian Test	Lulus Grad- uated	Persentase Percentage	
	(1)	(2)	(3)	(4)	(5)	(6)	(7)
Koba	
Lubuk Besar	
Pangkalan Baru	
Namang	
Sungai Selan	
Simpang Katis	
Jumlah/Total 2017	
	2016	657	654	99,54	-	-	-
	2015	561	561	100,00	-	-	-

Catatan: Data bulan Juli (tahun ajaran baru)

Notes: Data of July (new school academic year)

Sumber: Dinas Pendidikan Kabupaten Bangka Tengah

Source: Education Services of Bangka Tengah Regency

Tabel 4.1.23 Jumlah Murid SMK Negeri dan Swasta yang Mengikuti Ujian dan yang Lulus menurut Kecamatan di Kabupaten Bangka Tengah, 2017
Number of State and Private Vocational Senior High School Pupils who Followed Test and Graduated by Subdistrict in Bangka Tengah Regency 2017

Kecamatan Subdistrict	SMK Negeri State Vocational Senior High School			SMK Swasta Private Vocational Senior High School		
	Ujian Test	Lulus Grad- uated	Persentase Percentage	Ujian Test	Lulus Grad- uated	Persentase Percentage
(1)	(2)	(3)	(4)	(5)	(6)	(7)
Koba
Lubuk Besar
Pangkalan Baru
Namang
Sungai Selan
Simpang Katis
Jumlah/Total 2017
2016	680	674	99,12	-	-	-
2015	673	673	100,00	-	-	-

Catatan: Data bulan Juli (tahun ajaran baru)

Notes: Data of July (new school academic year)

Sumber: Dinas Pendidikan Kabupaten Bangka Tengah

Source: Education Services of Bangka Tengah Regency

Tabel
Table

4.1.24 Perbandingan Persentase Kelulusan Murid SD, SMP dan SMA Negeri Menurut Kecamatan di Kabupaten Bangka Tengah, 2017

Comparison of Pupils Graduated Percentage of Elementary School, Junior High School and State Senior High School by Subdistrict in Bangka Tengah Regency, 2017

Kecamatan Subdistrict	SD Elementary School	SMP Junior High School	SMA Senior High School
(1)	(2)	(3)	(4)
Koba	99,53	99,66	...
Lubuk Besar	99,82	99,01	...
Pangkalan Baru	99,81	99,41	...
Namang	99,70	99,25	...
Sungai Selan	99,85	99,07	...
Simpang Katis	99,43	99,43	...
Jumlah/Total 2017	99,69	99,31	...
2016	68,00	67,40	99,12
2015	67,30	67,30	100,00

Catatan: Data bulan Juli (tahun ajaran baru)

Notes: Data of July (new school academic year)

Sumber: Dinas Pendidikan Kabupaten Bangka Tengah

Source: Education Services of Bangka Tengah Regency

Tabel 4.1.25 Jumlah Guru dan Murid Sekolah Luar Biasa (SLB), Paket B, dan Paket C menurut Kecamatan di Kabupaten Bangka Tengah, 2017
Number of Teacher and Pupils of Exceptional School, Package B and C by Subdistrict in Bangka Tengah Regency, 2017

Kecamatan Subdistrict	SLB Exceptional School		Paket B Package B		Paket C Package C		
	Guru Teacher	Murid Pupils	Guru Teacher	Murid Pupils	Guru Teacher	Murid Pu- pils	
(1)	(2)	(3)	(4)	(5)	(6)	(7)	
Koba	16	65	14	49	-	-	
Lubuk Besar	-	-	14	40	-	-	
Pangkalan Baru	-	-	10	37	-	-	
Namang	-	-	7	25	-	-	
Sungai Selan	-	-	10	39	-	-	
Simpan Katis	-	-	-	-	-	-	
Jumlah/Total	2017	16	65	55	190	-	-
	2016	13	62	41	462	44	466
	2015	14	46	59	559	47	592

Catatan: Data bulan Juli (tahun ajaran baru)

Notes: Data of July (new school academic year)

Sumber: Dinas Pendidikan Kabupaten Bangka Tengah

Source: Education Services of Bangka Tengah Regency

Tabel 4.1.26 Jumlah Lulusan Murid Sekolah Luar Biasa (SLB), Paket B, dan Paket C menurut Kecamatan dan Jenis Kelamin di Kabupaten Bangka Tengah, 2017

Number of Graduated Pupils of Exceptional School, Package B and C by Subdistrict in Bangka Tengah Regency, 2017

Kecamatan Subdistrict	SLB <i>Exceptional School</i>		Paket B <i>Package B</i>		Paket C <i>Package C</i>		
	Laki-laki <i>Male</i>	Perempuan <i>Female</i>	Laki-laki <i>Male</i>	Perempuan <i>Female</i>	Laki-laki <i>Male</i>	Perempuan <i>Female</i>	
(1)	(2)	(3)	(4)	(5)	(6)	(7)	
Koba	34	31	36	14	-	-	
Lubuk Besar	-	-	19	11	-	-	
Pangkalan Baru	-	-	25	25	-	-	
Namang	-	-	20	10	-	-	
Sungai Selan	-	-	21	9	-	-	
Simpang Katis	-	-	-	-	-	-	
Jumlah/Total	2017	34	31	121	69	-	-
	2016	2	1	107	49	161	112
	2015	2	2	85	68	74	59

Catatan: Data bulan Juli (tahun ajaran baru)

Notes: Data of July (new school academic year)

Sumber: Dinas Pendidikan Kabupaten Bangka Tengah

Source: Education Services of Bangka Tengah Regency

Tabel 4.1.27 Jumlah Siswa Putus Sekolah SD/MI Menurut Kecamatan di Kabupaten Bangka Tengah, 2017
Table Number of Dropout for Elementary School by Subdistrict in Bangka Tengah Regency, 2017

Kecamatan Subdistrict	Jumlah Siswa Number of Student		Jumlah Total	Siswa Putus Sekolah Student Dropped Out		Jumlah Total	
	SD	MI		SD	MI		
(1)	(2)	(3)	(4)	(5)	(6)	(7)	
Koba	4 659	188	4 847	11	2	13	
Lubuk Besar	3 980	-	3 980	14	-	14	
Pangkalan Baru	4 094	239	4 333	8	-	8	
Namang	1 811	369	2 180	5	-	5	
Sungai Selan	4 360	147	4 507	14	-	14	
Simpang Katis	3 083	-	3 083	22	-	22	
Jumlah/Total	2017	21 987	943	22 930	74	2	76
	2016	21 955	901	22 856	73	11	84
	2015	22 041	843	22 884	81	10	91

Catatan: Data bulan Juli (tahun ajaran baru)

Notes: Data of July (new school academic year)

Sumber: Dinas Pendidikan Kabupaten Bangka Tengah

Source: Education Services of Bangka Tengah Regency

Tabel 4.1.28 Jumlah Siswa Putus Sekolah SD/MI Menurut Kecamatan di Kabupaten Bangka Tengah, 2017
Number of Dropout for Elementary School by Subdistrict in Bangka Tengah Regency, 2017

Kecamatan Subdistrict	Jumlah Siswa Number of Student		Jumlah Total	Siswa Putus Sekolah Student Dropped Out		Jumlah Total	
	SD	MI		SD	MI		
(1)	(2)	(3)	(4)	(5)	(6)	(7)	
Koba	1 330	337	1 667	-	1	1	
Lubuk Besar	1 423	90	1 513	6	-	6	
Pangkalan Baru	1 355	432	1 787	11	-	11	
Namang	874	354	1 228	10	-	10	
Sungai Selan	1 516	145	1 661	19	-	19	
Simpang Katis	1 266	-	1 266	8	-	8	
Jumlah/Total	2017	7 764	1 358	9 122	54	1	55
	2016	21 955	901	22 856	73	11	84
	2015	22 041	843	22 884	81	10	91

Catatan: Data bulan Juli (tahun ajaran baru)

Notes: Data of July (new school academic year)

Sumber: Dinas Pendidikan Kabupaten Bangka Tengah

Source: Education Services of Bangka Tengah Regency

Tabel 4.1.29 Jumlah Siswa Putus Sekolah SMA/SMK/MA Menurut Kecamatan di Kabupaten Bangka Tengah, 2017
Number of Dropout for High School by Subdistrict in Bangka Tengah Regency, 2017

Kecamatan Subdistrict	Jumlah Siswa Number of Student			Jumlah Total	Siswa Putus Sekolah Student Dropped Out			Jumlah Total
	SMA	SMK	MA		SMA	SMK	MA	
(1)	(2)	(3)	(4)	(5)	(6)	(7)	(8)	(9)
Koba
Lubuk Besar
Pangkalan Baru
Namang
Sungai Selan
Simpang Katis
Jumlah/Total 2017
2016	2 581	2 976	532	6 089	32	63	6	101
2015	2 378	2 711	390	5 479	15	85	6	106

Catatan: Data bulan Juli (tahun ajaran baru)

Notes: Data of July (new school academic year)

Sumber: Dinas Pendidikan Kabupaten Bangka Tengah

Source: Education Services of Bangka Tengah Regency

Tabel 4.1.30 Jumlah Siswa SD/MI/Paket A Usia 7-12 Tahun Menurut Kecamatan di Kabupaten Bangka Tengah, 2017
Number of Elementary School Students 7-12 Years Old by Subdistrict in Bangka Tengah Regency, 2017

Kecamatan Subdistrict	Jumlah Siswa Usia 7 - 12 Tahun Number of Student 7 - 12 Years Old			Jumlah Total	Jumlah Penduduk Usia 7 - 12 Tahun Population Aged 7 - 12 Years
	SD	MI	PAKET A		
(1)	(2)	(3)	(4)	(5)	(6)
Koba	4 038	144	1	4 183	4 457
Lubuk Besar	3 486	-	4	3 490	3 562
Pangkalan Baru	3 445	198	1	3 644	4 454
Namang	1 634	284	-	1 918	1 883
Sungai Selan	3 592	120	1	3 713	3 936
Simpang Katis	2 692	-	-	2 692	2 869
Jumlah/Total 2017	18 887	746	7	19 640	21 161
2016	17 960	763	6	18 729	19 957
2015	17 786	668	7	18 461	20 500

Catatan: Data bulan Juli (tahun ajaran baru)

Notes: Data of July (new school academic year)

Sumber: Dinas Pendidikan Kabupaten Bangka Tengah

Source: Education Services of Bangka Tengah Regency

Tabel 4.1.31 Jumlah Siswa SMP/MTs/Paket B Usia 13-15 Tahun Menurut Kecamatan di Kabupaten Bangka Tengah, 2017
Number of Junior High School Students 13-15 Years Old by Subdistrict in Bangka Tengah Regency, 2017

Kecamatan Subdistrict	Jumlah Siswa Usia 13 - 15 Tahun Number of Student 13- 15 Years Old			Jumlah Total	Jumlah Penduduk Usia 13 - 15 Tahun Population Aged 13- 15 Years
	SMP	MTs	PAKET B		
(1)	(2)	(3)	(4)	(5)	(6)
Koba	1 035	233	-	1 268	2 150
Lubuk Besar	1 115	53	2	1 170	1 639
Pangkalan Baru	826	432	2	1 260	2 120
Namang	710	253	7	970	851
Sungai Selan	1 041	93	6	1 140	2 000
Simpang Katis	831	-	-	831	1 455
Jumlah/Total 2017	5 558	1 064	17	6 639	10 215
2016	4 963	767	16	5 746	9 374
2015	4 477	1 104	13	5 594	9 523

Catatan: Data bulan Juli (tahun ajaran baru)

Notes: Data of July (new school academic year)

Sumber: Dinas Pendidikan Kabupaten Bangka Tengah

Source: Education Services of Bangka Tengah Regency

Tabel 4.1.32 Jumlah Siswa SMA/MA/Paket C Usia 16-18 Tahun Menurut Kecamatan di Kabupaten Bangka Tengah, 2017
Number of Senior High School Students 16-18 Years Old by Subdistrict in Bangka Tengah Regency, 2017

Kecamatan Subdistrict	Jumlah Siswa Usia 16 - 18 Tahun <i>Number of Student 16- 18 Years Old</i>				Jumlah Total	Jumlah Penduduk Usia 16 - 18 Tahun <i>Population Aged 16- 18 Years</i>
	SMA	SMK	MA	PAKET C		
	(1)	(2)	(3)	(4)		
Koba
Lubuk Besar
Pangkalan Baru
Namang
Sungai Selan
Simpang Katis
Jumlah/Total 2017
2016	1 799	2 091	245	3	4 138	8 862
2015	1 724	1 204	230	44	3 202	8 531

Catatan: Data bulan Juli (tahun ajaran baru)

Notes: Data of July (new school academic year)

Sumber: Dinas Pendidikan Kabupaten Bangka Tengah

Source: Education Services of Bangka Tengah Regency

Tabel 4.1.33 Jumlah Ruang Kelas Taman Kanak - Kanak Menurut Kondisi di Kabupaten Bangka Tengah, 2017
Numbers of Kindergarten Classroom by It's Condition in Bangka Tengah Regency, 2017

Kecamatan Subdistrict	Kondisi Ruang Kelas Classroom Condition			Jumlah Total
	Baik Good	Rusak Ringan Minor Damaged	Rusak Berat Damaged	
(1)	(2)	(3)	(4)	(5)
Koba	17	14	-	31
Lubuk Besar	13	1	-	14
Pangkalan Baru	26	5	-	31
Namang	9	4	2	15
Sungai Selan	11	4	-	15
Simpang Katis	4	9	-	13
Jumlah/Total 2017	80	37	2	119
2016	34	30	-	64
2015	31	29	2	62

Catatan: Data bulan Juli (tahun ajaran baru)

Notes: Data of July (new school academic year)

Sumber: Dinas Pendidikan Kabupaten Bangka Tengah

Source: Education Services of Bangka Tengah Regency

Tabel 4.1.34 Jumlah Kursus-kursus yang Diselenggarakan Bidang Pendidikan Masyarakat Kanwil Dinas Pendidikan dan Swasta di Kabupaten Bangka Tengah, 2017
Number of Courses that Organized by Society Education in Education Services and Private in Bangka Tengah Regency, 2017

Kecamatan Subdistrict	Penyelenggara Organizer		
	Dinas Pendidikan Education Services	Swasta Private	Jumlah Total
(1)	(2)	(3)	(4)
Koba	-	3	3
Lubuk Besar	-	-	-
Pangkalan Baru	-	2	2
Namang	-	2	2
Sungai Selan	-	2	2
Simpang Katis	-	-	-
Jumlah/Total 2017	-	9	9
2016	-	9	9
2015	-	12	12

Catatan: Data bulan Juli (tahun ajaran baru)

Notes: Data of July (new school academic year)

Sumber: Dinas Pendidikan Kabupaten Bangka Tengah

Source: Education Services of Bangka Tengah Regency

Tabel 4.1.35 Jumlah Taman Penitipan Anak, Kelompok Bermain, PAUD, dan Satuan PAUD Sejenis di Kabupaten Bangka Tengah, 2015-2017
Number of Child Care Park, Play Group, Early Childhood Education and Similar Early Child Labor Unit in Bangka Tengah Regency, 2015-2017

Kategori Category	2015		2016		2017	
	Sekolah Schools	Murid Students	Sekolah Schools	Murid Students	Sekolah Schools	Murid Students
(1)	(2)	(3)	(4)	(5)	(6)	(7)
Taman Penitipan Anak (TPA)/ Childcare Park	11	171	11	187	11	202
Kelompok Bermain (KB)/ Playing Group	66	1 806	66	1 970	67	1 989
PAUD/Early childhood education programs	62	2 656	64	2 975	65	3 311
Satuan PAUD Sejenis (SPS)/ Similar Early Childhood Units	38	1 187	38	1 204	36	1 164
Jumlah/Total	177	5 820	179	6 336	179	6 666

Catatan: Data bulan Juli (tahun ajaran baru)

Notes: Data of July (new school academic year)

Sumber: Dinas Pendidikan Kabupaten Bangka Tengah

Source: Education Services of Bangka Tengah Regency

4.2 KESEHATAN/HEALTH

Tabel 4.2.1 **Jumlah Fasilitas Kesehatan Menurut Kecamatan di Kabupaten Bangka Tengah, 2017**
Table *Number of Health Facilities by Subdistrict in Bangka Tengah re-gency, 2017*

Kecamatan Subdistrict	Rumah Sakit Hospital	Rumah Bersalin Maternity Hospital	Puskesmas Public Health Center	Posyandu Maternal and Child Health Center
(1)	(2)	(3)	(4)	(5)
Koba	1	-	1	24
Lubuk Besar	-	-	2	25
Pangkalan Baru	1	-	2	28
Namang	-	-	1	11
Sungai Selan	-	-	2	35
Simpang Katis	-	-	1	15
Jumlah/Total				
2017	2	-	9	138
2016	1	-	8	136
2015	1	-	8	...

Bersambung /Continued

Lanjutan Tabel/Continued Table 4.2.1

Kecamatan Subdistrict	Klinik/Balai Kesehatan Clinic/Health Center	Pustu Helper Local Government Clinic	Apotik Pharmacy	Pedagang Besar Farmasi harmaceutical Wholesalers
(1)	(6)	(7)	(8)	(9)
Koba	1	2	8	-
Lubuk Besar	-	3	-	-
Pangkalan Baru	1	1	6	1
Namang	-	3	-	-
Sungai Selan	-	8	1	-
Simpang Katis	1	3	3	-
Jumlah/Total 2017	3	20	18	1
2016	-	20*	13	1
2015	-	18	15	1

Catatan: *) Jumlah pustu yang masih melakukan pelayanan ada 12 unit dan 8 unit tidak memberikan pelayanan lagi

Notes: *) Number of active Helper Local Government Clinic is 12 units and 8 units are Inactive

Sumber: Dinas Kesehatan Kabupaten Bangka Tengah

Source: Health Services of Bangka Tengah Regency

Tabel 4.2.2 Jumlah Tenaga Kesehatan Menurut Unit Kerja di Kabupaten Bangka Tengah, 2017
Table Number of Health Personnel by Work Unit in Bangka Tengah Regency, 2017

Unit Kerja Work Unit	Tenaga Kesehatan/Health Personnel						
	Tenaga Medis Medical Personnel	Tenaga Keperawatan Nursing Personnel			Tenaga Kefarmasian Pharmacy Personnel		
		Perawat Nurse	Perawat Gigi Dental Nurse	Tenaga Kebidanan Midwifery Personnel	Tenaga Teknis Kefarmasian Pharmaceutical Engineering Personnel *	Apoteker Pharmacist	
							(1)
1. Puskesmas Koba	5	14	2	23	1	1	
2. Puskesmas Lubuk Besar	1	5	2	12	-	1	
3. Puskesmas Pangkalan Baru	7	11	2	14	2	1	
4. Puskesmas Benteng ¹	4	16	3	9	2	1	
5. Puskesmas Namang	5	14	-	10	2	1	
6. Puskesmas Sungai Selan	5	22	1	17	2	1	
7. Puskesmas Lampur ²	4	12	1	10	-	1	
8. Puskesmas Simpang Katis	5	14	-	17	1	1	
9. RSUD Bangka Tengah ³	46	147	4	29	7	7	
Jumlah/Total	2017	11	42	1	7	11	6
	2016	93	297	16	148	28	21
	2015

Bersambung /Continued

Lanjutan Tabel/Continued Table 4.2.2

Unit Kerja <i>Work Unit</i>	Tenaga Kesehatan <i>Health Personnel</i>					
	Kesehatan Masyarakat <i>Public health</i>	Kesehatan Lingkungan <i>Environmental Health</i>	Tenaga Gizi <i>Nutritionist</i>	Tenaga Keterampilan <i>Therapist</i>	Teknisi Medis <i>Medical Technician</i>	Tenaga Kesehatan Lainnya <i>Other Health Personnel</i>
(1)	(8)	(9)	(10)	(11)	(12)	(13)
1. Puskesmas Koba	5	2	2	-	5	-
2. Puskesmas Lubuk Besar	1	-	-	-	1	-
3. Puskesmas Pangkalan Baru	2	2	2	-	3	-
4. Puskesmas Benteng ¹	4	1	1	-	3	-
5. Puskesmas Namang	4	-	2	-	2	-
6. Puskesmas Sungai Selan	3	1	2	-	3	-
7. Puskesmas Lampur ²	2	1	1	-	3	-
8. Puskesmas Simpang Katis	2	2	1	-	3	-
9. RSUD Bangka Tengah ³	12	5	7	3	31	-
Jumlah/Total	2017	1	2	2	2	-
	2016	35	15	20	56	-
	2015

Ket: ¹ Kecamatan Pangkalan Baru, ² Kecamatan Sungai Selan, ³ Kecamatan Koba

*) Termasuk analis farmasi, asisten apoteker, sarjana farmasi

Sumber: Dinas Kesehatan Kabupaten Bangka Tengah

Source: *Health Services of Bangka Tengah Regency*

Tabel 4.2.3 Jumlah Dokter Spesialis, Dokter Umum, dan Dokter Gigi Menurut Sarana Pelayanan Kesehatan di Kabupaten Bangka Tengah, 2017
Number of Specialist Doctor, Generalist Doctor, and Dentist by Type of Health Facility in Bangka Tengah Regency, 2017

Unit Kerja <i>Work Unit</i>	Dokter Spesialis <i>Specialist Doctors</i>	Dokter Umum <i>Generalist Doctors</i>	Dokter Gigi <i>Dentist</i>	
(1)	(2)	(3)	(4)	
Puskesmas/ <i>Public Health Center</i>	-	27	9	
Rumah Sakit/ <i>Hospital</i>	14	46	3	
Jumlah/Total	2017	14	73	12
	2016	7	44	9
	2015	9	47	6

Sumber: Dinas Kesehatan Kabupaten Bangka Tengah
Source: Health Services of Bangka Tengah Regency

Tabel 4.2.4 **Persentase Balita Yang Pernah Mendapat Imunisasi Menurut Jenis Imunisasi di Kabupaten Bangka Tengah, 2017**
Percentage of Children Under Five Years Who Had Immunization by Type of Immunization in Bangka Tengah Regency, 2017

Kecamatan Subdistrict	BCG	DPT	Polio	Hepatitis B	Campak Measles	
(1)	(2)	(3)	(4)	(5)	(6)	
1. Koba	
2. Lubuk Besar	
3. Pangkalan Baru	
4. Namang	
5. Sungai Selan	
6. Simpang Katis	
Jumlah/Total	2017	90,15	84,01	90,18	84,45	68,11
	2016	88,01	84,09	88,85	81,58	69,40
	2015

Sumber: Badan Pusat Statistik Kabupaten Bangka Tengah
(Diolah dari hasil Survei Sosial Ekonomi Nasional Kor, Maret 2017)
Source: BPS-Statistics of Bangka Tengah Regency
(Based on National Socio Economic Survey kor, March 2017)

Tabel 4.2.5 Jumlah Kasus 10 Penyakit Terbanyak di Kabupaten Bangka Tengah, 2017
Number of Cases of the 10 Most Diseases in Bangka Tengah Regency, 2017

Jenis Penyakit <i>Disease Types</i>	Laki-laki <i>Male</i>	Perempuan <i>Female</i>	Jumlah Kasus <i>Number Of Cases</i>
(1)	(2)	(3)	(4)
1. Hipertensi	8 937	9 926	18 863
2. ISPA	8 214	7 813	16 027
3. DM	5 491	6 002	11 493
4. Demam	2 353	1 621	3 974
5. Penyakit pada sistem otot dan jaringan pengikat	1 989	1 887	3 876
6. Penyakit lain pada saluran pernapasan bag. atas	1 921	1 545	3 466
7. Penyakit Pulpa	1 065	2 156	3 221
8. Gastritis	1 414	956	2 370
9. Penyakit Aergi	822	857	1 679
10. Karies Gigi	565	889	1 454
Jumlah/Total	2017	32 771	33 652
	2016	16 698	21 538
	2015	21 876	23 991

Sumber: Dinas Kesehatan Kabupaten Bangka Tengah
Source: Health Services of Bangka Tengah Regency

Tabel
Table 4.2.6

Jumlah Bayi Lahir, Bayi Berat Badan Lahir Rendah (BBLR), BBLR Dirujuk, dan Bergizi Buruk Menurut Kecamatan di Kabupaten Bangka Tengah, 2017

Number of Births, Babies with Low Birth Weights (LBW), Treated LBW, and Malnutrition Cases by Subdistrict in Bangka Tengah Regency, 2017

Kecamatan Subdistrict	Bayi Lahir Hidup Life Birth	Bayi Lahir Mati Stillbirth	BBLR/LBW		Gizi Buruk Malnutrition	
			Jumlah Total	Dirujuk Treated		
(1)	(2)	(3)	(4)	(5)	(6)	
Koba	680	2	13	-	1	
Lubuk Besar	495	-	10	-	-	
Pangkalan Baru	811	5	23	-	3	
Namang	304	5	6	-	-	
Sungai Selan	595	5	25	-	4	
Simpang Katis	442	7	1	-	-	
Jumlah/Total	2017	3 327	24	78	-	8
	2016	3 408	16	128	-	14
	2015	107	-	6

Sumber: Dinas Kesehatan Kabupaten Bangka Tengah
Source: Health Services of Bangka Tengah Regency

Tabel 4.2.7 Jumlah Ibu Hamil, Melakukan Kunjungan K1, Melakukan Kunjungan K4, Kurang Energi Kronis (KEK), dan Mendapat Tablet Zat Besi (Fe) di Kabupaten Bangka Tengah, 2017
Number of Pregnant Women, Those with One Visit and four Visits of Antenatal Care, Chronic Energy Deficiency (CED), and Receiving Iron Supplement in Bangka Tengah Regency, 2017

Kecamatan Subdistrict	Jumlah Ibu Hamil Pregnant Women	Mel- akukan Kunjungan K1 K1 Visit	Melaku- kan Kun- jungan K4 K4 Visits	Kurang Energi Kro- nis (KEK) Chronic Energy Deficiency (CED)	Mendapat Zat Besi (Fe1) Receiving Iron Sup- plement	Menda- pat Zat Besi (Fe3) Receiving Iron Sup- plement	
(1)	(2)	(3)	(4)	(5)	(6)	(7)	
Koba	740	765	732	42	769	732	
Lubuk Besar	529	532	440	32	532	440	
Pangkalan Baru	1 017	937	868	46	936	864	
Namang	331	332	327	22	335	328	
Sungai Selan	650	643	624	96	642	625	
Simpang Katis	482	470	439	16	470	439	
Jumlah/Total	2017	3 749	3 679	3 430	254	3 684	3 428
	2016	3 897	3 732	3 449	237	3 674	3 385
	2015	3 711	3 797	3 439	-	3 432	...

Sumber: Dinas Kesehatan Kabupaten Bangka Tengah
 Source: Health Services of Bangka Tengah Regency

Tabel
Table

4.2.8 Jumlah Kasus HIV/AIDS, IMS, DBD, Diare, TB, dan Malaria Menurut Kecamatan di Kabupaten Bangka Tengah, 2017
Number of Cases of HIV/AIDS, Sexually Transmitted Infection, Dengue Fever, Diarrhea, Tuberculosis (TB) and Malaria by Subdistrict in Bangka Tengah Regency, 2017

Kecamatan <i>Subdistrict</i>	HIV <i>HIV</i>	AIDS <i>AIDS</i>	IMS <i>Sexually Transmitted Infection</i>	DBD <i>Dengue Fever</i>	Diare <i>Diarrhea</i>	TB <i>Tuberculosis</i>	Malaria <i>Malaria</i>	
(1)	(2)	(3)	(4)	(5)	(6)	(7)	(8)	
Koba	3	1	-	19	486	77	-	
Lubuk Besar	5	1	-	3	301	28	-	
Pangkalan Baru	-	-	-	46	575	25	-	
Namang	-	-	-	2	330	30	-	
Sungai Selan	3	-	-	16	697	36	-	
Simpang Katis	-	-	-	1	244	19	-	
Jumlah/Total	2017	11	2	-	87	2 633	215	-
	2016	15	3	-	65	3 183	159	15
	2015	34	9	-	86	4 145	171	35

Sumber: Dinas Kesehatan Kabupaten Bangka Tengah
Source: Health Services of Bangka Tengah Regency

Tabel 4.2.9 Jumlah Klinik Keluarga Berencana (KKB), Pos Pelayanan Keluarga Berencana Desa (PPKBD), PPLKB, dan PLKB Menurut Kecamatan di Kabupaten Bangka Tengah, 2017
Number of Family Planning Clinics, Village Family Planning Service Units, PPLKB, and PLKB by Subdistrict in Bangka Tengah Regency, 2017

Kecamatan Subdistrict	KKB Family Planning Clinics	PPKBD Village Family Planning Service Units	PPLKB	PLKB	
(1)	(2)	(3)	(4)	(5)	
Koba	14	11	-	4	
Lubuk Besar	14	9	-	4	
Pangkalan Baru	15	13	-	4	
Namang	10	8	-	3	
Sungai Selan	17	13	-	4	
Simpang Katis	11	10	-	3	
Jumlah/Total	2017	81	64	-	22
	2016	81	64	3	22
	2015	80	64	3	22

PPLKB : Pengendali Penyuluh Lapangan Keluarga Berencana

PLKB : Penyuluh Lapangan Keluarga Berencana

Sumber: Dinas Pengendalian Penduduk, Keluarga Berencana, Pemberdayaan Perempuan Dan Perlindungan anak Kabupaten Bangka Tengah

Source: Department of Population Control, Family Planning, Women Empowerment and Child Protection of Bangka Tengah Regency

Tabel 4.2.10 Jumlah Pasangan Usia Subur dan Peserta KB Aktif Menurut Kecamatan di Kabupaten Bangka Tengah, 2017
Number of Eligible Couples and Family Planning Participants by Subdistrict in Bangka Tengah Regency, 2017

Kecamatan Subdistrict	Pasangan Usia Subur Couples of Childbearing Age	Target Target	Macam Alat Kontrasepsi Types of Contraceptive		
			I U D I U D	Pil Pill	Kondom+Ovag Condom+Ovag
(1)	(2)	(3)	(4)	(5)	(6)
Koba	6 639	5 165	416	1 583	212
Lubuk Besar	5643	5193	193	946	146
Pangkalan Baru	7285	5878	233	1 352	154
Namang	2 995	2 496	189	609	93
Sungai Selan	6 098	4 992	207	1 236	157
Simpang Katis	5 733	3 290	192	838	31
Jumlah/Total	2017 34 393	27 014	1 430	6 564	793
	2016 35 558	26 669	1 249	5 612	403
	2015 32 116	27 295	2 926	7 976	1 590

Bersambung /Continued

Lanjutan Tabel/Continued Table 4.2.10

Kecamatan Subdistrict	Macam Alat Kontrasepsi Types of Contraceptive			Persentase dari PUS Percentage of PUS	Persentase dari Target Percentage of Target	
	Implant, MOP + MOW Implant, MOP + MOW	Suntikan Injection	Jumlah Total			
(1)	(7)	(8)	(9)	(10)	(11)	
Koba	386	3 499	6 096	91,82	118,03	
Lubuk Besar	417	3 128	4 830	85,59	93,01	
Pangkalan Baru	373	2 967	5 079	69,72	86,41	
Namang	215	1 701	2 807	93,72	112,46	
Sungai Selan	287	3 726	5 613	92,05	112,44	
Simpang Katis	178	2 201	3 440	60,00	104,56	
Jumlah/Total	2017	1 856	17 222	27 865	82,15	104,48
	2016	1 600	15 494	24 358	70,47	93,96
	2015	2 098	12 560	27 159	84,57	99,50

Sumber: Dinas Pengendalian Penduduk, Keluarga Berencana, Pemberdayaan Perempuan Dan Perlindungan anak Kabupaten Bangka Tengah

Source: Department of Population Control, Family Planning, Women Empowerment and Child Protection of Bangka Tengah Regency

Tabel 4.2.11 Jumlah Peserta KB Baru Menurut Alat Kontrasepsi dan Kecamatan di Kabupaten Bangka Tengah, 2017
Number of New Family Planning Participant by Contraception Method and Subdistrict in Bangka Tengah Regency, 2017

Kecamatan Subdistrict	Macam Alat Kontrasepsi Types of Contraceptive					
	IUD IUD	Pil Pill	Kondom Condom	MOP Vasectomy	MOW Tubectomy	
(1)	(2)	(3)	(4)	(5)	(6)	
Koba	52	187	112	1	9	
Lubuk Besar	21	485	277	-	8	
Pangkalan Baru	53	546	180	1	23	
Namang	52	243	53	-	10	
Sungai Selan	76	180	44	-	8	
Simpang Katis	38	90	26	-	9	
Jumlah/Total	2017	292	1 731	692	2	67
	2016	645	1 561	459	10	119
	2015	285	2 530	308	22	21

Bersambung /Continued

Lanjutan Tabel/Continued Table 4.2.11

Kecamatan Subdistrict	Macam Alat Kontrasepsi Type of Contraceptive			Jumlah Total	Realisasi (%) Realization (%)	
	Implan Implant	Suntikan Injection	Obat Vag			
(1)	(7)	(8)	(9)	(10)	(11)	
Koba	34	586	-	981	77.00	
Lubuk Besar	86	560	-	1 437	44.66	
Pangkalan Baru	106	670	-	1 579	79.83	
Namang	25	311	-	694	73.13	
Sungai Selan	67	454	-	829	65.33	
Simpang Katis	13	312	-	488	49.74	
Jumlah/Total	2017	331	2 893	-	6 008	64.95
	2016	539	3 106	-	6 439	97,97
	2015	234	3 903	-	7 303	82,21

Sumber: Dinas Pengendalian Penduduk, Keluarga Berencana, Pemberdayaan Perempuan Dan Perlindungan anak Kabupaten Bangka Tengah

Source: Department of Population Control, Family Planning, Women Empowerment and Child Protection of Bangka Tengah Regency

Tabel 4.2.12 Jumlah Rumah Sakit Pemerintah, Swasta dan Khusus serta Kapasitas Tempat Tidur Menurut Kecamatan di Kabupaten Bangka Tengah, 2017
Number of Government, Private and Special Hospitals and Bed Capacities by Subdistrict in Bangka Tengah Regency, 2017

Kecamatan Subdistrict	Pemerintah Government		Swasta Private		Khusus Special ¹⁾		Jumlah Total	
	RS Hospital	Tempat Tidur Beds	RS Hospital	Tempat Tidur Beds	RS Hospital	Tempat Tidur Beds	RS Hospital	Tempat Tidur Beds
(1)	(2)	(3)	(4)	(5)	(6)	(7)	(8)	(9)
Koba	1	88	-	-	-	-	1	88
Lubuk Besar	-	-	-	-	-	-	-	-
Pangkalan Baru	-	-	1	23	-	-	1	23
Namang	-	-	-	-	-	-	-	-
Sungai Selan	-	-	-	-	-	-	-	-
Simpang Katis	-	-	-	-	-	-	-	-
Jumlah/Total 2017	1	88	-	-	-	-	2	111
2016	1	88	-	-	-	-	1	88
2015	1	65	-	-	-	-	1	65

Sumber: Dinas Kesehatan Kabupaten Bangka Tengah
 Source: Health Services of Bangka Tengah Regency

Tabel 4.2.13 Jumlah Kunjungan Rawat Jalan, Rawat Inap, dan Kunjungan Gangguan Jiwa di Sarana Pelayanan Kesehatan Kabupaten Bangka Tengah, 2017
Number of Outpatient, Inpatient and Mental Disorders Visits in Health Service Facilities of Bangka Tengah Regency, 2017

Unit Kerja Work Unit	Jumlah Kunjungan Number of Visitors		Kunjungan Gangguan Jiwa Mental Disorders Visits
	Rawat Jalan Inpatient	Rawat Inap Outpatient	
(1)	(8)	(9)	(10)
1. Puskesmas Koba	30 726	-	432
2. Puskesmas Lubuk Besar	17 302	169	-
3. Puskesmas Pangkalan Baru	12 746	-	-
4. Puskesmas Benteng ¹	18 534	-	-
5. Puskesmas Namang	10 556	-	-
6. Puskesmas Sungai Selan	10 171	474	-
7. Puskesmas Lampur ²	7 446	-	-
8. Puskesmas Simpang Katis	14 808	-	-
9. RSUD Bangka Tengah ³	30 343	4 288	-
Jumlah/Total	2017	152 632	4 931
	2016	153 741	4 845
	2015

Catatan: ¹ Kecamatan Pangkalan Baru, ² Kecamatan Sungai Selan, ³ Kecamatan Koba

Puskesmas non rawat inap hanya melayani kunjungan rawat jalan

Sumber: Dinas Kesehatan Kabupaten Bangka Tengah

Source: Health Services of Bangka Tengah Regency

Tabel 4.2.14 Jumlah Tenaga Kerja di RSUD Bangka Tengah Tahun 2017
Number of worker in Bangka Tengah General Hospital , 2017

Uraian <i>Explanation</i>	PNS		Honor PTT		MITRA Spesialis	Jumlah <i>Total</i>	
	PNS	CPNS	Honor	PTT			
(1)	(2)	(3)	(4)	(5)	(6)	(7)	
1. Tenaga Medis/Dokter Spesialis	7	
2. Tenaga Medis/ Dokter Umum	12	
3. Tenaga Medis/ Dokter Gigi	1	
4. Perawat (Nurse)	96	
5. Bidan (Midwives)	34	
6. Farmasi (Pharmacy)	7	
7. Tenaga Kesehatan Lainnya	51	
8. Tenaga Non Kesehatan	78	
Jumlah/Total	2017	286	
	2016	185	-	61	5	3	254
	2015	194	14	43	4	3	258

Sumber: http://sirs.yankes.kemkes.go.id/rsonline/Peta_view.php?editid1=362

Tabel 4.2.15 Jumlah Kelahiran dan Kematian Bayi dan Balita Menurut Kecamatan dan Puskesmas di Kabupaten Bangka Tengah, 2017
Number of Birth and Death Infant and Baby Under Five by Subdistrict and Local Government Clinic in Bangka Tengah Regency, 2017

Kecamatan Subdistrict	Puskesmas Local Government Clinic	Lahir Hidup Life Birth	Lahir Mati Death Birth	Jumlah Total	Persentase Lahir Mati Percentage of Death Birth
(1)	(2)	(3)	(4)	(5)	(6)
1. Koba	Koba	680	2	682	0,29
2. Lubuk Besar	Lubuk Besar	495	-	495	-
3. Pangkalan Baru	Pangkalan Baru	522	4	526	0,76
	Benteng	289	1	290	0,34
4. Namang	Namang	304	5	309	1,62
5. Sungai Selan	Sungai Selan	353	4	357	1,12
	Lampur	242	1	243	0,41
6. Simpang Katis	Simpang Katis	442	7	449	1,56
Jumlah/Total	2017	3 327	24	3 351	0,72
	2016	3 408	16	3 424	0.47
	2015	3 561	18	3 579	0.50

Bersambung /Continued

Lanjutan Tabel/Continued Table 4.2.15

Kecamatan Subdistrict	Puskesmas Local Government Clinic	Jumlah Bayi Mati Total of Died Babies	Jumlah Balita Total of Baby Under Five	Jumlah Balita Mati Total of Died Baby Under Five	Keterangan Expla nation
(1)	(2)	(7)	(8)	(9)	(10)
1. Koba	Koba	2	3 180	2	-
2. Lubuk Besar	Lubuk Besar	1	2 111	1	-
3. Pangkalan Baru	Pangkalan Baru	4	1 544	4	-
	Benteng	3	1 123	3	-
4. Namang	Namang	1	1 215	1	-
5. Sungai Selan	Sungai Selan	2	1 476	3	-
	Lampur	2	912	2	-
6. Simpang Katis	Simpang Katis	2	1 809	4	-
Jumlah/Total	2017	17	13 370	20	-
	2016	22	15 449	22	-
	2015	23	15 962	28	-

Sumber: Dinas Kesehatan Kabupaten Bangka Tengah
Source: Health Services of Bangka Tengah Regency

Tabel 4.2.16 Jumlah Kematian Ibu Maternal Menurut Kecamatan dan Puskesmas di Kabupaten Bangka Tengah, 2017
Number of Maternal Mortality by Subdistrict and Local Government Clinic in Bangka Tengah Regency, 2017

Kecamatan Subdistrict	Puskesmas Local Gov- ernment Clinic	Lahir Hidup Life Birth	Jumlah Kematian Ibu Maternal Total of Maternal Mother Death			Jumlah Total
			Kematian Ibu Hamil Death of Pregnant Mother	Kematian Ibu Bersa- lin Death of Bearing Mother	Kematian Ibu Nifas Death of Porturition Mother	
(1)	(2)	(3)	(4)	(5)	(6)	(7)
1. Koba	Koba	680	-	-	-	-
2. Lubuk Besar	Lubuk Besar	495	-	-	-	-
3. Pangkalan Baru	Pangkalan Baru	522	-	-	-	-
	Benteng	289	-	-	-	-
4. Namang	Namang	304	-	-	-	-
5. Sungai Selan	Sungai Selan	353	-	-	-	-
	Lampung	242	-	-	-	-
6. Simpang Katis	Simpang Katis	442	-	-	-	-
Jumlah/Total	2017	3 327	-	-	-	-
	2016	3 408	-	-	2	2
	2015	3 561	-	2	-	2

Sumber: Dinas Kesehatan Kabupaten Bangka Tengah
 Source: Health Services of Bangka Tengah Regency

4.3 AGAMA/RELIGION

Tabel 4.3.1 Jumlah Penduduk Menurut Kecamatan dan Agama yang Dianut di Kabupaten Bangka Tengah, 2017
Table Population by Subdistrict and Religion in Bangka Tengah Regency, 2017

Kecamatan Subdistrict	Islam Islam	Protestan Christian	Katolik Catholic	Hindu Hindu	Budha Buddha	Konghucu Confucius	Keper- cayaan Faith	
(1)	(2)	(3)	(4)	(5)	(6)	(7)	(9)	
Koba	34 340	1 093	954	6	1 419	819	-	
Lubuk Besar	24 976	427	591	19	246	1 140	-	
Pangkalan Baru	26 294	2 496	2 349	16	3 794	4 008	7	
Namang	13 749	285	516	3	561	540	-	
Sungai Selan	31 948	111	174	1	294	72	-	
Simpang Katis	23 281	218	39	-	399	147	3	
Jumlah/Total	2017	154 588	4 630	4 623	45	6 713	6 726	10
	2016	151 705	4 542	4 570	43	6 893	6 603	22
	2015	144 385	4 350	4 379	35	7 350	6 214	...

Sumber: Dinas Kependudukan dan Pencatatan Sipil Kabupaten Bangka Tengah
 Source: Demography and Civil Registration Services of Bangka Tengah Regency

SOCIAL

Tabel 4.3.2 Jumlah Tempat Peribadatan Menurut Kecamatan di Kabupaten Bangka Tengah, 2017
Number of Worship Facilities by Subdistrict in Bangka Tengah Regency, 2017

Kecamatan Subdistrict	Masjid Mosque	Langgar Musholla	Gereja Church	Klenteng China Temple	Pura Balinese Temple	Vihara Buddhist Monastery	
(1)	(2)	(3)	(4)	(5)	(6)	(7)	
Koba	26	20	4	2	-	1	
Lubuk Besar	25	33	9	2	-	1	
Pangkalan Baru	20	19	5	5	-	2	
Namang	10	14	2	2	-	1	
Sungai Selan	22	28	2	2	-	1	
Simpang Katis	13	25	-	2	-	1	
Jumlah/Total	2017	116	139	22	15	-	7
	2016	112	141	22	15	-	7
	2015	110	143	22	15	-	7

Sumber: Kementerian Agama Kabupaten Bangka Tengah
 Source: Religion Service of Bangka Tengah

Tabel 4.3.3 Jumlah Jemaah Haji yang Berangkat Menurut Jenis Kelamin di Kabupaten Bangka Tengah, 2015- 2017
Number of Haji Pilgrim who Go by Sex in Bangka Tengah Regency, 2015-2017

Kecamatan Subdistrict	2015		2016		2017	
	Laki-laki Male	Perempuan Female	Laki-laki Male	Perempuan Female	Laki-laki Male	Perempuan Female
(1)	(2)	(3)	(4)	(5)	(6)	(7)
Koba	15	19	8	14	21	28
Lubuk Besar	3	3	4	3	5	5
Pangkalan Baru	14	19	9	8	13	13
Namang	6	4	4	5	9	13
Sungai Selan	3	3	3	5	14	25
Simpang Katis	8	12	14	15	12	14
Jumlah/Total	49	60	42	50	74	98

Sumber: Kementerian Agama Kabupaten Bangka Tengah
 Source: Religion Service of Bangka Tengah

Tabel 4.3.4 Jumlah Nikah menurut Kecamatan di Kabupaten Bangka Tengah, 2015-2017
Number of Marriage by Subdistrict in Bangka Tengah Regency 2015-2017

Kecamatan Subdistrict	Nikah Married		
	2015	2016	2017
(1)	(2)	(3)	(4)
Koba	267	127	161
Lubuk Besar	167	102	128
Pangkalan Baru	177	148	143
Namang	90	96	90
Sungai Selan	194	165	187
Simpang Katis	220	141	173
Jumlah/Total	1 115	779	882

Sumber: Kementerian Agama Kabupaten Bangka Tengah
 Source: Religion Service of Bangka Tengah

4.4 KRIMINALITAS/*CRIME*

Tabel 4.4.1 Jumlah Tindak Pidana Menurut Kepolisian Resort di Kabupaten Bangka Tengah, 2015–2017
Number of Reported Criminal Cases by Subdistrict Police Office in Bangka Tengah Regency, 2015–2017

Kepolisian Resort <i>Subdistrict Police Office</i>	2015	2016	2017
(1)	(2)	(3)	(4)
Polres Bangka Tengah	60	50	37
Koba	32	33	20
Lubuk Besar	27	16	10
Pangkalan Baru
Namang	12	13	8
Sungai Selan	18	25	14
Simpang Katis	19	19	19
Jumlah/Total	168	156	108

Sumber: Polres Kabupaten Bangka Tengah
Source: Police Office of Bangka Tengah Regency

Tabel 4.4.2 **Persentase Penyelesaian Tindak Pidana Menurut Kepolisian Resort di Kabupaten Bangka Tengah, 2015–2017**
Percentage of Crime Clearance Rate by Subdistrict Police Office in Bangka Tengah, 2015–2017

Kepolisian Resort <i>Subdistrict Police Office</i>	2015	2016	2017
(1)	(2)	(3)	(4)
Polres Bangka Tengah	56,67	72,00	81,08
Koba	43,75	48,48	45,00
Lubuk Besar	44,44	56,25	60,00
Pangkalan Baru
Namang	66,67	46,15	50,00
Sungai Selan	61,11	48,00	57,14
Simpang Katis	42,11	47,37	52,63
Bangka Tengah	52,00	55,00	62,04

Sumber: Polres Kabupaten Bangka Tengah
 Source: Police Office of Bangka Tengah Regency

Tabel 4.4.3 Jumlah Kejahatan/Tindak Pidana yang Diselesaikan di Kabupaten Bangka Tengah, 2015-2017
Table *Crime Cleared in Bangka Tengah Regency, 2015-2017*

Kepolisian Resort <i>Subdistrict Police Office</i>	2015	2016	2017
(1)	(2)	(3)	(4)
Polres Bangka Tengah	34	36	30
Koba	14	16	9
Lubuk Besar	12	9	6
Pangkalan Baru
Namang	8	6	4
Sungai Selan	11	12	8
Simpang Katis	8	9	10
Jumlah/Total	87	88	67

Sumber: Polres Kabupaten Bangka Tengah
 Source: Police Office of Bangka Tengah Regency

Tabel 4.4.4 Selang Waktu Terjadinya Tindak Pidana (jam) di Kabupaten Bangka Tengah, 2015-2017
Table *Crime Clock in Bangka Tengah Regency, 2015-2017*

Kepolisian Resort <i>Subdistrict Police Office</i>	2015	2016	2017
(1)	(2)	(3)	(4)
Polres Bangka Tengah	146	175	237
Koba	274	265	438
Lubuk Besar	324	548	876
Pangkalan Baru
Namang	730	674	1095
Sungai Selan	487	350	626
Simpang Katis	461	461	461
Bangka Tengah	52	57	81

Sumber: Polres Kabupaten Bangka Tengah
 Source: Police Office of Bangka Tengah Regency

Tabel 4.4.5 Resiko Penduduk Terkena Tindak Pidana per 1.000 Penduduk di Kabupaten Bangka Tengah, 2015-2017
Table *Crime Rate per 1.000 Person in Bangka Tengah Regency, 2015-2017*

Kepolisian Resort <i>Subdistrict Police Office</i>	2015	2016	2017
(1)	(2)	(3)	(4)
Koba
Lubuk Besar
Pangkalan Baru
Namang
Sungai Selan
Simpang Katis
Jumlah/Total	0,92	0,82	0,57

Sumber: Polres Kabupaten Bangka Tengah
Source: Police Office of Bangka Tengah Regency

Tabel 4.4.6 Pelaku Tindak Kejahatan Menurut Klasifikasi Umur dan Jenis Kelamin di Kabupaten Bangka Tengah, 2017
Perpetrators of Crime Classification by Age and Sex in Bangka Tengah, 2017

Kepolisian Resort Subdistrict Police Office	Dewasa <i>Adult</i>		Anak-anak <i>Children</i>		Jumlah <i>Total</i>		L+P M+F
	Laki-laki <i>Male</i>	Peremp- uan <i>Female</i>	Laki-laki <i>Male</i>	Peremp- uan <i>Female</i>	Laki-laki <i>Male</i>	Peremp- uan <i>Female</i>	
(1)	(2)	(3)	(4)	(5)	(6)	(7)	(8)
Polres Bangka Tengah	27	-	3	-	30	-	30
Koba	9	-	-	-	9	-	9
Lubuk Besar	6	-	-	-	6	-	6
Pangkalan Baru
Namang	4	-	-	-	4	-	4
Sungai Selan	7	-	-	-	7	-	7
Simpang Katis	10	-	-	-	10	-	10
Jumlah/Total 2017	63	-	-	-	66	-	66
2016	105	2	12	-	117	2	119
2015	87	-	2	-	89	-	89

Sumber: Polres Kabupaten Bangka Tengah
 Source: Police Office of Bangka Tengah Regency

Tabel
Table

4.4.7 Jumlah Kantor Polisi menurut Kecamatan dan Wilayah Kerja di Kabupaten Bangka Tengah, 2017
Number of Police Station by Subdistrict and Regional Work in Bangka Tengah regency, 2017

Kepolisian Resort <i>Subdistrict Police Office</i>	Poltabes	Polres/Pol- resta	Polsek/ Polsekta	Pos Polisi	
(1)	(2)	(3)	(4)	(5)	
Koba	-	1	1	1	
Lubuk Besar	-	-	1	-	
Pangkalan Baru	
Namang	-	-	1	-	
Sungai Selan	-	-	1	1	
Simpang Katis	-	-	1	-	
Jumlah/Total	2017	-	1	5	2
	2016	-	1	5	-
	2015

Sumber: Polres Kabupaten Bangka Tengah
Source: Police Office of Bangka Tengah Regency

SOCIAL

Tabel 4.4.8 Jumlah Personil Polisi di Kabupaten Bangka Tengah, 2017
The number of police personnel in Bangka Tengah Regency, 2017

Kepolisian Resort Subdistrict Police Office	Jumlah Polisi/Number of Police			
	Laki-laki Male	Perempuan Female	Jumlah	
(1)	(2)	(3)	(4)	
Koba	28	2	30	
Lubuk Besar	185	15	200	
Pangkalan Baru	18	-	18	
Namang	
Sungai Selan	20	-	20	
Simpang Katis	26	2	28	
Jumlah/Total	2017	27	-	27
	2016	304	19	323
	2015	310	16	326

Sumber: Polres Kabupaten Bangka Tengah
 Source: Police Office of Bangka Tengah Regency

Tabel 4.4.9 Jumlah Perkara Tindak Pidana Umum yang Diterima dan Diselesaikan oleh Kejaksaan Negeri Bangka Tengah di Kabupaten Bangka Tengah, 2017
Number of Reported and Cleared of Criminal Cases by the State Attorney Koba in Bangka tengah Regency, 2017

Kejaksaan State Prosecutor's Office	Sisa Tahun Lalu Rest of Last Year	Laporan Masuk Incoming Report	Jumlah laporan Number of Report	Penyelesaian Settlement	
				Penyidikan Dihentikan/ Investigation Terminated	Menjadi Berkas Perkara/ Become a Case File
(1)	(3)	(4)	(5)	(6)	(7)
Kejaksaan Negeri Bangka Tengah	-	154	154	...	143

Bersambung /Continued

Lanjutan Tabel/Continued Table 4.4.9

Kejaksaan State Prosecutor's Office	Sisa Laporan	Keterangan Explanation			
		Untuk Kolom 6		Untuk Kolom 7	
		SP-3 Sudah Tepat (Tidak Ada)	SP-3 Tidak Tepat (Gugatan)	Didahului SPDP	SPDP Bersama Berkas
(1)	(8)	(9)	(10)	(11)	(12)
Kejaksaan Negeri Bangka Tengah	11	143	...

Sumber: Kejaksaan Negeri Bangka Tengah
Source: State Prosecutor's Office of Bangka Tengah

Tabel 4.4.10 Jumlah Tindak Pidana Menurut Jenisnya yang Ditangani Oleh Kejaksaan Negeri Bangka Tengah di Kabupaten Bangka Tengah, 2017
Number of Crime based on type handled by the State Attorney Koba in Bangka Tengah Regency, 2017

Jenis Perkara Cases		Jumlah Perkara Number of Cases
(1)		(2)
1	Pertambangan Tanpa Ijin	6
2	Kekerasan Dalam Rumah Tangga	1
3	Perlindungan Anak	12
4	Lakalantas	7
5	Narkotika	37
6	Kesehatan	2
7	Kehutanan	1
8	Penganiayaan	8
9	Pencurian	41
10	Penadahan	1
11	Penggelapan	8
12	Perbuatan Curang	4
13	Ketertiban Umum	6
14	Asusila	9
Jumlah/Total		143
		2016
		113
		2015
		140

Sumber: Kejaksaan Negeri Bangka Tengah
 Source: State Prosecutor's Office of Bangka Tengah

Tabel 4.4.11 Jumlah Jaksa dan Non Jaksa Menurut Jenis Kelamin di
Kejaksaan Negeri Bangka Tengah, 2017
*Number of Prosecutors and Non Prosecutors by Sex in State
 Prosecutor's Office of Bangka Tengah, 2017*

Jabatan <i>Position</i>	Laki-laki <i>Male</i>	Perempuan <i>Female</i>	Jumlah <i>Total</i>	
(1)	(2)	(3)	(4)	
Jaksa <i>Prosecutors</i>	10	4	14	
Non Jaksa <i>Non Prosecutors</i>	6	-	6	
Jumlah/Total	2017	16	4	20
	2016	15	3	18
	2015

Sumber: Kejaksaan Negeri Bangka Tengah
Source: State Prosecutor's Office of Bangka Tengah

Tabel 4.4.12 Jumlah Penertiban menurut Objek Sasaran di Kabupaten Bangka Tengah, 2013– 2017
Table Number of Publisher by Target in Bangka Tengah Regency 2013- 2017

Objek Sasaran <i>Target Object</i>	2013	2014	2015	2016	2017
(1)	(2)	(3)	(4)	(5)	(6)
Pedagang Kaki Lima/ <i>Cloister Merchant</i>	-	4	8	8	8
Pengemis/Pengamen <i>Beggar/Street Musician</i>	3	4	1	-	4
Gelandangan/ <i>Loiterer</i>	-	1	-	1	-
Wanita Tuna Susila/ <i>Scarlet woman</i>	1	8	4	1	3
Bangunan dan Gubuk Liar/ <i>Wild Shack And Building</i>	-	1	-	-	-
Papan Iklan/Reklame <i>Advertisement board and Advertisement</i>	6	12	24	30	8
Tambang Inkonvensional <i>Inconventional Mining</i>	28	32	25	41	55
Unjuk Rasa/ <i>Demonstration</i>	2	4	9	8	-
Minuman Beralkohol(Miras) <i>Alcohol</i>	14	13	19	21	22
Lainnya/ <i>Other</i>	-	-	-	-	-
Jumlah/Total	54	79	90	110	100

Sumber: Satpol PP Kabupaten Bangka Tengah

Source: Set Police of Pamong Public Services of Bangka Tengah Regency

4.5 KEMISKINAN/POVERTY

Tabel 4.5.1 Jumlah Keluarga Menurut Kecamatan dan Klasifikasi Keluarga di Kabupaten Bangka Tengah, 2017
Table Number of Households by Subdistrict and Household Classification in Bangka Tengah Regency, 2017

Kecamatan Subdistrict	Pra Sejahtera Pre-prosperous Family	Keluarga Sejahtera Prosperous Family		Jumlah Total	
		I	II		
(1)	(2)	(3)	(4)	(5)	
Koba	714	4 099	6 608	11 421	
Lubuk Besar	478	3 757	3 736	7 971	
Pangkalan Baru	543	7 494	3 824	11 861	
Namang	326	2 729	1 588	4 643	
Sungai Selan	743	5 466	3 426	9 635	
Simpang Katis	312	4 273	2 533	7 118	
Jumlah/Total	2017	3 116	27 818	21 715	52 649
	2016	3 041	27 752	21 649	52 442
	2015

Sumber: Dinas Pengendalian Penduduk, Keluarga Berencana, Pemberdayaan Perempuan Dan Perlindungan anak Kabupaten Bangka Tengah

Source: Department of Population Control, Family Planning, Women Empowerment and Child Protection of Bangka Tengah Regency

Tabel 4.5.2 **Garis Kemiskinan dan Penduduk Miskin di Kabupaten Bangka Tengah, 2010–2017**
Poverty Line and Number of Poor People in Bangka Tengah Regency, 2010–2017

Tahun Year	Garis Kemiskinan Poverty Line (rupiah)	Penduduk Miskin Number of Poor People	
		Jumlah Total	Persentase Percentage
(1)	(2)	(3)	(4)
2010	342 841	13,10	8,07
2011	387 786	9,30	5,56
2012	438 623	10,00	5,77
2013	479 479	9,50	5,46
2014	512 240	9,41	5,27
2015	528 720	10,19	5,67
2016	586 445	10,36	5,64
2017	653 308	11,39	6,07

Sumber: Badan Pusat Statistik Kabupaten Bangka Tengah
(Diolah dari hasil Survei Sosial Ekonomi Nasional Kor, Maret 2017)

Source: BPS-Statistics of Bangka Tengah Regency
(Based on National Socio Economic Survey kor, March 2017)

Tabel 4.5.3 **Rekapitulasi Data Bantuan Kepada PMKS Kabupaten Bangka Tengah, 2017**
Recapitulation of Aid Data to Social Prosperity Problem Proprietor in Bangka Tengah Regency, 2017

Kegiatan Activities	Kecamatan Subdistrict			
	Koba	Lubuk Besar	Pangkalan Baru	
(1)	(2)	(3)	(4)	
1. Bimbingan dan Penyuluhan bagi PMKS (orang)	166	337	166	
2. Pemberdayaan eks penyandang penyakit sosial (orang)	-	-	-	
3. Peningkatan kualitas pelayanan, sarana dan prasarana rehabilitasi kesejahteraan sosial bagi PMKS (orang)	-	-	-	
4. Pelatihan keterampilan dan praktek belajar bagi anak terlantar termasuk anak jalanan, anak cacat dan anak nakal (orang)	-	-	-	
Jumlah/Total	2017	166	337	166
	2016	2	3	-
	2015	75	243	4

Bersambung /Continued

Lanjutan Tabel/Continued Table 4.5.3

Kegiatan Activities	Kecamatan Subdistrict			
	Namang	Sungai Selan	Simpang Katis	
(1)	(5)	(6)	(7)	
1. Bimbingan dan Penyuluhan bagi PMKS (orang)	309	337	309	
2. Pemberdayaan eks penyandang penyakit sosial (orang)	-	-	-	
3. Peningkatan kualitas pelayanan, sarana dan prasarana rehabilitasi kesejahteraan sosial bagi PMKS (orang)	-	-	-	
4. Pelatihan keterampilan dan praktik belajar bagi anak terlantar termasuk anak jalanan, anak cacat dan anak nakal (orang)	-	-	-	
Jumlah/Total	2017	309	337	309
	2016	-	277	-
	2015	189	7	21

Catatan/Notes:

PMKS : Penyandang Masalah Kesejahteraan Sosial/People with Social Welfare Problems

Sumber: Dinas Sosial, Pemberdayaan Masyarakat dan Desa Kabupaten Bangka Tengah

Source: Social Service, Community and Village Empowerment of Bangka Tengah Regency

SOCIAL

4.6 SOSIAL LAINNYA/OTHER SOCIAL

Tabel 4.6.1 Jumlah Panti Asuhan, Panti Wreda, Panti Sosial Lainnya Menurut Jumlah Penghuninya dan Jenis Kelamin, 2017
Table Number of Reformatory, Wreda Panti, Another Social Panti by Number of Member and Sex, 2017

Jenis Panti Asuhan <i>Numbers of Reformatory</i>	Jumlah <i>Total</i>	Jenis Kelamin <i>Sex</i>		Jumlah <i>Total</i>
		Laki-laki <i>Male</i>	Perempuan <i>Female</i>	
(1)	(2)	(3)	(4)	(5)
1. Panti Asuhan	4	75	87	141
2. Panti Wreda	-	-	-	-
3. Panti Sosial Lainnya	-	-	-	-
Jumlah/Total 2017	4	75	87	141
2016	4	60	81	141
2015	4	64	82	146

Sumber: Dinas Sosial, Pemberdayaan Masyarakat dan Desa Kabupaten Bangka Tengah
Source: Social Service, Community and Village Empowerment of Bangka Tengah Regency

Tabel 4.6.2 Nama-nama Sarana Sosial, Status dan Jumlah Penghuninya di Kabupaten Bangka Tengah, 2017
The Names of the Social Support, Status, and Number of Its Residents in Bangka Tengah Regency, 2017

Nama Sarana Sosial <i>The Names of the Social Support</i>	Alamat <i>Address</i>	Status <i>Status</i>	Peghuni <i>Residents</i>	
			Laki-Laki <i>Male</i>	Perem-Puan <i>Female</i>
(1)	(2)	(3)	(4)	(5)
1. Pantu Asuhan				
a. PA Al Muhajirin	Kel. Simpang Perlang	Legal	22	23
b. PA Nurul Falah	Desa Air Mesu	Legal	30	19
c. PA Ainul Muhibbin	Desa Pinang Sebatang	Legal	9	16
d. PA Bahrul Huda	Desa Sarang Mandi	Legal	14	29
2. Pantu Wreda	-	-	-	-
a. Pantu Jompo Al Majidu	-	-	-	-
b. Pantu Jompo Al Wahidu	-	-	-	-
3. Yayasan Pondok				
Pesantren Non Pantu	-	-	-	-
Jumlah/Total		2017	75	87
		2016	60	81
		2015	64	82

Sumber: Dinas Sosial, Pemberdayaan Masyarakat dan Desa Kabupaten Bangka Tengah
Source: Social Service, Community and Village Empowerment of Bangka Tengah Regency

Tabel
Table

4.6.3

Jumlah Aduan dan Tindak Lanjut Kantor Lingkungan Hidup Menurut Kecamatan di Kabupaten Bangka Tengah, 2017

The Number of Complaints and Follow-Up from the Office of Environmental by Subdistrict in Bangka Tengah Regency, 2017

Kecamatan <i>Subdistrict</i>	Jumlah Kasus <i>The Number of Cases</i>	Jumlah yang Telah Diproses <i>Followed-Up Cases</i>
(1)	(2)	(3)
Koba	1	1
Lubuk Besar	-	-
Pangkalan Baru	2	2
Namang	-	-
Sungai Selan	-	-
Simpang Katis	-	-
Jumlah/Total		
	2017	3
	2016	3
	2015	1

Sumber: Dinas Lingkungan Hidup Kabupaten Bangka Tengah
Source: Environment Department of Bangka Tengah Regency

Tabel
Table 4.6.4

Pengelolaan Limbah Bahan Berbahaya dan Beracun (B3) yang Diawasi Menurut Kecamatan di Kabupaten Bangka Tengah, 2017

The Coverage Monitoring The Controlled Management of Hazardous and Toxic Waste by Subdistrict in Bangka Tengah Regency, 2017

Kecamatan Subdistrict	Jumlah Total	Keterangan Information
(1)	(2)	(3)
Koba	7	Usaha dan/atau kegiatan bidang SPBU, RSUD, CPO, PLTD
Lubuk Besar	2	Usaha dan/atau kegiatan bidang SPBU dan pemanfaatan hasil hutan kayu
Pangkalan Baru	24	Usaha dan/atau kegiatan bidang Perhotelan, SPBE, SPBU, Klinik, Smelter, DPPU, Bengkel & Showroom, Swalayan
Namang	2	Usaha dan/atau kegiatan bidang AMP dan SPBU
Sungai Selan	1	Usaha dan/atau kegiatan bidang CPO
Simpang Katis	4	Usaha dan/atau kegiatan bidang AMDK, SPBU, dan Klinik
Jumlah/Total	2017	40
	2016	40
	2015	38

Sumber: Dinas Lingkungan Hidup Kabupaten Bangka Tengah
Source: Environment Department of Bangka Tengah Regency

Tabel 4.6.5 Rasio Tempat Pembuangan Sampah (TPS) Per Satuan Penduduk Menurut Kecamatan di Kabupaten Bangka Tengah, 2017

The Ratio of Waste Disposal Sites per Unit Population by Subdistrict in Bangka Tengah Regency, 2017

Kecamatan Subdistrict	Jumlah Daya Tampung Tempat Pembuangan Sampah (M3) Waste Disposal Sites Capacity	Jumlah Penduduk Total Population	Rasio (m ³)/1,000 Jiwa Ratio	
(1)	(2)	(3)	(4)	
Koba	465,40	38 631	12,05	
Lubuk Besar	338,80	27 399	12,37	
Pangkalan Baru	182,00	38 964	4,67	
Namang	196,40	15 654	12,55	
Sungai Selan	322,80	32 600	9,90	
Simpang Katis	221,44	24 087	9,19	
Jumlah/Total	2017	1 726,84	177 335	9,74
	2016	1 646,90	174 378	9,44
	2015	1 450,55	166 724	8,70

Sumber: Dinas Lingkungan Hidup Kabupaten Bangka Tengah
Source: Environment Department of Bangka Tengah Regency

Tabel 4.6.6 Volume Sampah yang Ditangani Menurut Kecamatan di Kabupaten Bangka Tengah, 2017
The Volume of Waste Handled by Subdistrict by Subdistrict in Bangka Tengah Regency, 2017

Kecamatan Subdistrict	Jumlah Sampah Yang Ditangani Volume of Waste Handled (m ³)	
(1)	(2)	
Koba	61,81	
Lubuk Besar	43,84	
Pangkalan Baru	62,34	
Namang	25,05	
Sungai Selan	52,16	
Simpang Katis	38,54	
Jumlah/Total	2017	283,74
	2016	262,19
	2015	319,12

Sumber: Dinas Lingkungan Hidup Kabupaten Bangka Tengah
 Source: Environment Department of Bangka Tengah Regency

Tabel 4.6.7 Jumlah Satpol PP Menurut Jenis Kelamin dan Kecamatan di Kabupaten Bangka Tengah, 2017
The Number of civil servant at Police Civil Service unit by Gender and Subdistrict in Bangka Tengah Regency, 2017

Wilayah Kerja <i>Working Area</i>	Laki-Laki <i>Male</i>	Perempuan <i>Female</i>	Jumlah <i>Total</i>	
(1)	(2)	(3)	(4)	
Koba	9	-	9	
Lubuk Besar	9	-	9	
Pangkalan Baru	11	-	11	
Namang	10	-	10	
Sungai Selan	12	-	12	
Simpang Katis	12	-	12	
Kabupaten	96	19	115	
Jumlah/Total	2017	159	19	178
	2016	159	22	181
	2015	156	14	170

Sumber: Satpol PP Kabupaten Bangka Tengah

Source: Set Police of Pamong Public Services of Bangka Tengah Regency

Tabel 4.6.8 Jumlah Organisasi Kemasyarakatan yang Terdaftar¹ di BPB-KESBANGPOL Menurut Kecamatan dan Jenis Organisasi di Kabupaten Bangka Tengah, 2017
The Number of Community Based Organizations Registered¹ at Office of National Unity and Community Protection by Subdistrict and Type of Organization in Bangka Tengah Regency, 2017

Wilayah Kerja <i>Working Area</i>	ORMAS <i>Mass Organizations</i>	Organisasi Sosial <i>Social Organization</i>	Organisasi Profesi <i>Professional Organization</i>	LSM <i>Non-Governmental Organization</i>
(1)	(2)	(3)	(4)	(5)
Koba	35	-	-	-
Lubuk Besar	3	-	-	-
Pangkalan Baru	9	-	-	-
Namang	6	-	-	-
Sungai Selan	4	-	-	-
Simpang Katis	2	-	-	-
Jumlah/Total 2017	59	-	-	-
2016	5	8	11	14
2015	3	3	10	14

Bersambung / *Continued*

Lanjutan Tabel/Continued Table 4.6.8

Kecamatan <i>Subdistrict</i>	Lembaga Keagamaan <i>Religion Institution</i>	Perkumpulan Sosial/ Kebudayaan/ Olahraga/Hobi <i>Society of Social/ Culture/Sports/ Hobbies</i>	Lembaga Bantuan Sosial/ Beasiswa <i>Social Aid/ Scholarship</i>
(1)	(6)	(7)	(8)
Koba	-	-	-
Lubuk Besar	-	-	-
Pangkalan Baru	-	-	-
Namang	-	-	-
Sungai Selan	-	-	-
Simpang Katis	-	-	-
Jumlah/Total			
	2017	-	-
	2016	13	1
	2015	9	-

Catatan: 1) Mempunyai izin yang dikeluarkan oleh Pusat atau hanya berupa organisasi cabang
Notes: 1) Has a license issued by the Main Office or just a branch organizations

Sumber: Badan Penanggulangan Bencana, Kesatuan Bangsa dan Politik Kabupaten Bangka Tengah
Source: Disaster management Agency, National Unity and Politics of Bangka Tengah Regency

Tabel 4.6.9 Jumlah Organisasi Kemasyarakatan yang Terdata¹ di BPB-KESBANGPOL Menurut Kecamatan dan Jenis Organisasi di Kabupaten Bangka Tengah, 2017
The Number of Community Based Organizations Recorded¹ at Office of National Unity and Community Protection by Subdistrict and Type of Organization in Bangka Tengah Regency, 2017

Kecamatan Subdistrict	ORMAS Mass Organiza- tions	Organisasi Sosial Social Orga- nization	Organisasi Profesi Profession- al Organi- zation	LSM Non- Governmental Organization
(1)	(2)	(3)	(4)	(5)
Koba	37	-	-	-
Lubuk Besar	2	-	-	-
Pangkalan Baru	10	-	-	-
Namang	10	-	-	-
Sungai Selan	7	-	-	-
Simpang Katis	4	-	-	-
Jumlah/Total	2017	70	-	-
	2016	1	-	-
	2015

Bersambung /Continued

Lanjutan Tabel/Continued Table 4.6.9

Kecamatan <i>Subdistrict</i>	Lembaga Keagamaan <i>Religion Institution</i>	Perkumpulan Sosial/Kebudayaan/ Olahraga/Hobi <i>Society of Social/ Culture/Sports/ Hobbies</i>	Lembaga Bantuan Sosial/Beasiswa <i>Social Aid/ Scholarship</i>
(1)	(6)	(7)	(8)
Koba	-	-	-
Lubuk Besar	-	-	-
Pangkalan Baru	-	-	-
Namang	-	-	-
Sungai Selan	-	-	-
Simpang Katis	-	-	-
Jumlah/Total			
2017	-	-	-
2016	1	-	-
2015	-	-	-

Catatan: 1) Mempunyai izin yang dikeluarkan oleh BPB-Kesbangpol

Notes: 1) Has a license issued by BPB-Kesbangpol

Sumber: Badan Penanggulangan Bencana, Kesatuan Bangsa dan Politik Kabupaten Bangka Tengah

Source: Disaster management Agency, National Unity and Politics of Bangka Tengah Regency

Tabel 4.6.10 Jumlah Buku Menurut Kategori yang tersedia di Perpustakaan Kabupaten Bangka Tengah, 2016-2017
The Number of Books are Available in Library by Category in Bangka Tengah Regency, 2016-2017

	Kategori Categori	2016	2017
	(1)	(2)	(3)
1.	Umum/ <i>General</i>	705	705
2.	Filsafat/ <i>Philosophy</i>	548	548
3.	Agama/ <i>Religion</i>	953	953
4.	Sosial/ <i>Social</i>	2 084	2 084
5.	Bahasa/ <i>Language</i>	265	265
6.	Ilmu Murni/ <i>Pure Science</i>	642	642
7.	Ilmu Terapan/ <i>Applied Science</i>	2 424	2 424
8.	Kesenian dan Olahraga/ <i>Art and Sport</i>	1 131	1 131
9.	Kesusastraan/ <i>Literature</i>	1 990	1 990
10.	Sejarah dan Geografi/ <i>History and Geofraphy</i>	379	379

Sumber: Kantor Arsip dan Perpustakaan Kabupaten Bangka Tengah
 Source: *Office of Archives and Libraries of Bangka Tengah Regency*

Tabel 4.6.11 Jumlah Arsip yang Tersimpan Menurut Jenis Dokumen di Kabupaten Bangka Tengah, 2015-2017
The Number of Records Stored by Type of Documents in Bangka Tengah Regency, 2015-2017

Jenis Dokumen <i>Type of Document</i>		2015	2016	2017
(1)		(2)	(3)	(4)
1.	Arsip Dinamis Aktif <i>Active Dynamic Archive</i>	43 200	82 500	84 125
2.	Arsip Dinamis Inaktif <i>Inactive Dynamic Archive</i>	56 883	100 083	107 708
3.	Arsip Statis <i>Static Archive</i>	312	312	317

Keterangan:

- Arsip Dinamis Aktif: arsip yang digunakan secara langsung dalam kegiatan pencipta arsip dan disimpan selama jangka tertentu, yang frekwensi penggunaannya tinggi dan/atau terus menerus.
- Arsip Dinamis Inaktif: arsip yang digunakan secara langsung dalam kegiatan pencipta arsip dan disimpan selama jangka waktu tertentu, yang frekwensi penggunaannya telah menurun.
- Arsip Statis: arsip yang dihasilkan oleh pencipta arsip karena memiliki nilai guna kesejarahan, telah habis retensinya, dan berketerangan dipermanenkan yang telah diverifikasi baik secara langsung maupun tidak langsung oleh ANRI dan/atau lembaga kearsipan.

Sumber: Kantor Arsip dan Perpustakaan Kabupaten Bangka Tengah
Source: Office of Archives and Libraries of Bangka Tengah Regency

Tabel 4.6.12 Jumlah Sarana dan Prasarana Olahraga Menurut Kecamatan di Kabupaten Bangka Tengah, 2017
The Number of Sport Facilities and Infrastructures By Subdistrict in Bangka Tengah Regency, 2017

Kecamatan Subdistrict	Lapangan Olahraga/Sport Field							
	Sepak bola Foot ball	Tenis, Meja Tennis, Table Tennis	Volly Vol-ley	Bas- ket Bas- ket Ball	Bulu Tangkis Bad- minton	Golf	Kolam Re- nang Swim- ming Pool	
(1)	(2)	(3)	(4)	(5)	(6)	(7)	(8)	
Koba	15	6	27	1	11	-	-	
Lubuk Besar	20	1	17	1	5	-	-	
Pangkalan Baru	9	5	17	7	11	-	1	
Namang	13	-	8	2	2	-	-	
Sungai Selan	23	1	18	-	9	-	-	
Simpang Katis	19	-	15	-	12	-	-	
Jumlah/Total	2017	99	13	102	11	50	-	1
	2016	99	13	102	22	50	-	-
	2015	99	13	102	11	50	-	-

Sumber: Dinas Kebudayaan, Pariwisata, Kepemudaan dan Olahraga Kabupaten Bangka Tengah
 Source: Department of Culture, Tourism, Youth and Sports of Bangka Tengah Regency

Tabel 4.6.13 Rasio Lapangan Olahraga per 1000 Penduduk di Kabupaten Bangka, 2017
Table Field Sport Exercise Ratio per 1000 Population By Subdistrict in Bangka Tengah Regency, 2017

Kecamatan <i>Subdistrict</i>	Jumlah lapangan Olahraga <i>Field Sport Exercise</i>		Persentase (%) <i>Percentage</i>
(1)	(2)	(3)	(3)
Koba	74		22,63
Lubuk Besar	49		14,98
Pangkalan Baru	54		16,51
Namang	32		9,79
Sungai Selan	65		19,88
Simpang Katis	53		16,21
Jumlah/Total	2017	327	100,00
	2016	327	100,00
	2015	327	100,00

Sumber: Dinas Kebudayaan, Pariwisata, Kepemudaan dan Olahraga Kabupaten Bangka Tengah
 Source: Department of Culture, Tourism, Youth and Sports of Bangka Tengah Regency

Tabel 4.6.14 Jumlah Gelanggang/Balai Pemuda (selain milik swasta) di Kabupaten Bangka Tengah, 2017
The Number of Venue/Youth Center (Except the Private Property) By Subdistrict in Bangka Tengah Regency, 2017

Kecamatan Subdistrict	Gelanggang/Balai Remaja Venue/Youth Center	Jumlah Total
(1)	(2)	(3)
Koba	1	1
Lubuk Besar	-	-
Pangkalan Baru	-	-
Namang	-	-
Sungai Selan	-	-
Simpang Katis	-	-
Jumlah/Total	2017	1
	2016	1
	2015	1

Catatan/Notes: *) Gor Bangka Tengah

Sumber: Dinas Kebudayaan, Pariwisata, Kepemudaan dan Olahraga Kabupaten Bangka Tengah
 Source: Department of Culture, Tourism, Youth and Sports of Bangka Tengah Regency

Tabel 4.6.15 Jumlah Kejadian Demonstrasi di Kabupaten Bangka Tengah 2017
Table Total Demonstrations Events in Bangka Tengah Regency, 2017

Kecamatan Subdistrict	Demonstrasi ¹ Demonstration	Demonstrasi Rusuh ² Riot Demonstration	Kerusuhan ³ Riot
(1)	(2)	(3)	(4)
Koba	3	-	-
Lubuk Besar	-	-	-
Pangkalan Baru	2	-	-
Namang	-	-	-
Sungai Selan	1	-	-
Simpang Katis	-	-	-
Jumlah/Total	2017	6	-
	2016	6	-
	2015	-	-

Catatan/Notes:

1. Jumlah demonstrasi adalah total demonstrasi yang tercatat di wilayah Kabupaten Bangka Tengah
2. Jumlah demonstrasi rusuh adalah jumlah demonstrasi disertai kerusuhan yang tercatat di wilayah Kabupaten Bangka Tengah
3. Jumlah kerusuhan adalah jumlah kerusuhan massa (termasuk demonstrasi rusuh) yang tercatat di wilayah Kabupaten Bangka Tengah

Sumber: Badan Penanggulangan Bencana, Kesatuan Bangsa dan Politik Kabupaten Bangka Tengah
 Source: Disaster management Agency, National Unity and Politics of Bangka Tengah Regency

Tabel 4.6.16 Jumlah Organisasi Massa yang Mendaftar Tahun Ini dan Terdaftar di Kabupaten Bangka Tengah, 2017
Number of Mass Organizations Register This Year and Registered in Bangka Tengah Regency, 2017

	Kecamatan <i>Subdistrict</i>	Jumlah/ <i>Total</i>	
		2016	2017
	(1)	(2)	(3)
1.	Mendaftar Tahun ini <i>Register This Year</i>	6	7
2.	Total Terdaftar <i>Total Registered</i>	27	70

Sumber: Badan Penanggulangan Bencana, Kesatuan Bangsa dan Politik Kabupaten Bangka Tengah
Source: Disaster management Agency, National Unity and Politics of Bangka Tengah Regency

**PRODUKSI
TANAMAN PANGAN**
Production of Food Crops

2017

Padi
Paddy



▲ **Meningkat**
0,04%

**Dry and wet land paddy*



Jagung

Corn

▲ **Meningkat**
0,42%

Ubi Jalar

Sweet Potato



▲ **Meningkat**
0,01%

Kacang Tanah
Peanut



▼ **Menurun**
0,41%

Talas

Taro



▲ **Meningkat**
0,14%

Ubi Kayu

Cassava

▼ **Menurun**
0,28%



PENJELASAN TEKNIS

TECHNICAL NOTES

1. Lahan sawah adalah lahan pertanian yang berpetak-petak dan dibatasi oleh pematang (galengan), saluran untuk menahan/menyalurkan air, yang biasanya ditanami padi sawah tanpa memandang dari mana diperoleh atau status lahan tersebut. Lahan yang dimaksud termasuk lahan yang terdaftar di Pajak Bumi Bangunan, luran Pembangunan Daerah, lahan bengkok, lahan serobotan, lahan rawa yang ditanami padi dan lahan bekas tanaman tahunan yang telah dijadikan sawah, baik yang ditanami padi, palawija atau tanaman semusim lainnya.
 2. Tegal/Kebun adalah lahan pertanian bukan sawah (lahan kering) yang ditanami tanaman semusim atau tahunan dan terpisah dengan halaman sekitar rumah serta penggunaannya tidak berpindah pindah.
 3. Ladang/Huma adalah lahan pertanian bukan sawah (lahan kering) yang biasanya ditanami tanaman semusim dan penggunaannya hanya semusim atau dua musim, kemudian akan ditinggalkan bila sudah tidak subur lagi (berpindah-pindah). Kemungkinan lahan ini beberapa tahun kemudian akan dikerjakan
1. *Wetland is agricultural land that separated by small dykes to resist water, where the main crop is usually wetland paddy without considering where it is got from or the status of the land. It includes the land that is registered at land income tax office, regional development contribution, 'bengkok' land, illegal ownership, swamps for rice cultivation, and annual crop land mark that has been used as rice field, which are both planted with paddy, secondary crops or the other seasonal crops.*
 2. *Dry field/Garden is an dryland (unirrigated land) which is planted with seasonal or annual crops and separately from the yard around the house without shifting*
 3. *Unirrigated agricultural field / Shifting cultivation land is dryland (unirrigated land) that usually is cultivated for seasonal crops and utilized only for one or two seasons, then it will be left when it is not fertile (shifting). Maybe, this land will be used again in a few years if it has been fertile.*

kembali jika sudah subur.

4. Lahan yang sementara tidak diusahakan adalah lahan yang biasanya diusahakan tetapi untuk sementara (lebih dari 1 (satu) tahun tetapi kurang dari atau sama dengan 2 (dua) tahun) tidak diusahakan, termasuk lahan sawah yang tidak diusahakan selama lebih dari 2 (dua) tahun.
 5. Data pokok tanaman pangan yang dikumpulkan adalah luas panen dan produktivitas (hasil per hektar). Produksi tanaman pangan merupakan hasil perkalian antara luas panen dengan produktivitas. Pengumpulan data luas panen dilakukan setiap bulan dengan pendekatan area kecamatan di seluruh wilayah Indonesia. Pengumpulan data produktivitas dilakukan melalui pengukuran langsung pada plot ubinan berukuran 2½ m x 2½ m. Pengumpulan data produktivitas dilakukan setiap subround (empat bulanan) pada waktu panen petani.
 6. Data produksi padi dan palawija yang disajikan adalah dalam kualitas: gabah kering giling (padi), pipilan kering (jagung), biji kering (kedelai dan kacang tanah), dan umbi basah (ubi kayu dan ubi jalar).
4. *Temporarily unused land is land that is regularly used but temporarily (more than a year but less or equal than two years) is unused, it includes wetland that is not cultivated more than two years.*
 5. *The main food crops data collected consists of harvested area and productivity (yield per hectare). Food crops production is generated by harvested area multiplied by productivity. The harvested area data is collected every month using subdistrict area approach in all subdistrict in Indonesia. The productivity data collection is conducted by a direct measurement in 2½m x 2½m crop cutting plot. The productivity measurement is conducted in every subround (four monthly) at the time when farmers are harvesting their crops.*
 6. *Production of paddy and secondary crops data are presented in the form of: dry unhusked rice (paddy), dry loose maize (maize), dry shells crops (soybeans and peanuts), and fresh roots (cassava and sweet potatoes).*

7. Tanaman sayuran dan buah-buahan semusim
Tanaman sayuran semusim adalah tanaman sumber vitamin, garam mineral dan lain-lain yang dikonsumsi dari bagian tanaman yang berupa daun, bunga, buah, dan umbinya, yang berumur kurang dari satu tahun.
Tanaman buah-buahan semusim adalah tanaman sumber vitamin, garam mineral, dan lain-lain yang dikonsumsi dari bagian tanaman yang berupa buah, berumur kurang dari satu tahun, tidak berbentuk pohon/rumpun tetapi menjalar dan berbatang lunak.
7. *Seasonal vegetable and fruit plants*
Seasonal vegetable plants are plants which are the sources of vitamin, mineral salt, etc, consumed from the part of the plant in the form of leaf, flower, fruit, and root with the age of less than one year.
Seasonal fruit plants are plants which are the sources of vitamin, mineral salt, etc, consumed from the part of the plant in the form of fruits. These plants are creeps with the age of less than one year.
8. Tanaman buah-buahan dan sayuran tahunan
Tanaman buah-buahan tahunan adalah tanaman sumber vitamin, garam mineral, dan lain-lain yang dikonsumsi dari bagian tanaman yang berupa buah dan merupakan tanaman tahunan.
Tanaman sayuran tahunan adalah tanaman sumber vitamin, garam mineral, dan lain-lain yang dikonsumsi dari bagian tanaman yang berupa daun dan atau buah yang berumur lebih dari satu tahun.
8. *Annual fruit and vegetable plants*
Annual fruit plants are plants which are the sources of vitamin, contained mineral salt, etc, consumed from the part of plant in the form of fruit and more than one year of age.
Annual vegetable plants are plants which are the sources of vitamin, contained mineral salt, etc, consumed from the part of the plant in the form of vegetable and more than one year of age.
9. Tanaman biofarmaka adalah tanaman yang bermanfaat untuk obat-obatan, kosmetik, dan kesehatan yang dikonsumsi atau digunakan dari bagian-bagian tanaman seperti daun, batang,
9. *Medicinal plants are plants which are useful for medicine. It is consumed from part of the plant such as leaf, flower, fruit, tuber, and root.*

buah, umbi (rimpang) ataupun akar.

10. Tanaman hias adalah tanaman yang mempunyai nilai keindahan baik bentuk, warna daun, tajuk maupun bunganya, sering digunakan untuk penghias pekarangan dan lain sebagainya.

11. Luas panen tanaman hortikultura adalah luas tanaman sayuran, buah-buahan, biofarmaka, dan tanaman hias yang diambil hasilnya/dipanen pada periode pelaporan.

12. Luas panen untuk tanaman sayuran adalah luas tanaman yang dipanen sekaligus/habis/dibongkar dan luas tanaman yang dipanen berkali-kali (lebih dari satu kali)/belum habis.

Tanaman yang dipanen sekaligus/habis/dibongkar adalah tanaman yang sehabis panen langsung dibongkar/dicabut, terdiri dari bawang merah, bawang putih, bawang daun, kentang, kol/kubis, kembang kol, petsai/sawi, wortel, lobak, dan kacang merah.

Tanaman yang dipanen berkali-kali (lebih dari satu kali)/belum habis adalah tanaman yang pemanenannya lebih dari satu kali dan biasanya dibongkar apabila panen terakhir sudah tidak memadai lagi, terdiri dari: kacang panjang, cabe besar, cabe rawit, jamur, tomat, terung, buncis,

10. Ornamental plants are plants which have a beauty value, either in shape, colour of leaf or crown of flower, and they are often used as a yard decorator.

11. Harvested area of horticulture is area which vegetable, fruit, medicinal and ornamental plant of crop harvested during the period of report.

12. Harvested area of vegetables is area of entirely plant harvested/ demolished and plant harvested several times/undemolished.

Entirely plants harvested/ demolished are plants usually harvested once and demolished to be substituted by other plants, consisting of: shallots, garlic, leeks, potato, cabbage, cauli flower, mustard green, carrots, chinese radish, and red kidney beans.

Plants harvested several times/ undemolished are plants usually harvested more than once and demolished in the case that the last harvest was economically not profitable. They consist of : yard long beans, chili, small chili, mushroom, tomatoes, egg plant, french beans, cucumber, pumpkin/ chajota, swamp cabbage, spinach, melon, watermelon, and blewah .

ketimun, labu siam, kangkung, bayam, melon, semangka, dan blewah.

13. Produksi hortikultura adalah hasil Menurut bentuk produk dari setiap tanaman sayuran, buah-buahan, biofarmaka dan tanaman hias yang diambil berdasarkan luas yang dipanen/tanaman yang menghasilkan pada bulan/triwulan laporan.
14. Data perkebunan besar dikumpulkan oleh BPS setiap bulan secara lengkap (sensus bulanan) dengan sistem surat pos. Khusus untuk tanaman kelapa, cengkeh, dan kapok, datanya diperoleh dari Direktorat Jenderal Perkebunan. Data perkebunan rakyat juga diperoleh dari Direktorat Jenderal Perkebunan.
15. Penghitungan luas tanaman perkebunan besar adalah pada keadaan akhir tahun dan tidak termasuk yang luasnya kurang dari 5 hektar.
16. Bentuk produksi perkebunan adalah; karet kering (karet), daun kering (teh dan tembakau), biji kering (kopi dan coklat), kulit kering (kayu manis dan kina), serat kering (rami), bunga kering (cengkeh), refined sugar (tebu dari perkebunan besar), gula mangkok (tebu dari perkebunan rakyat), ekivalen kopra (kopra), biji dan
13. *Horticulture production is the standard production quantity form of vegetable, fruit, medicinal and ornamental plant based on harvested area/the number of production plants reported monthly/quarterly.*
14. *Data on estates are collected by the BPS every month on complete basis through a mailing system. Data on coconut, clove, and kapok, as well as on smallholder plantation, are acquired from the Directorate General of Estates.*
15. *Planted areas of estates refer to condition at the end of the year, and exclude areas less than 5 hectares.*
16. *Production of estates crops are follows: dry rubber (rubber); dry leaves (tea and tobacco); dry beans (cofee and cocoa); dry bark (cassiavera and cinchona); dry fibre (rosella); dry flowers/buds (cloves); refined sugar (sugar cane from estate); cup sugar (sugar cane from smallholders); copra (copra); seeds and buds (nutmeg);*

bunga (pala) serta minyak daun (sereh).

and leaf oil (citronella).

17. Persediaan akhir tahun produksi perkebunan besar bukan merupakan cadangan penyangga (buffer stock).

17. The production availability of estates at the end of year is not the buffer stock.

18. Data Statistik Kehutanan sebagian besar merupakan data sekunder yang bersumber dari Kementerian Kehutanan.

18. Most of forestry statistics are secondary data obtained from the Ministry of Forestry.

19. Kawasan hutan adalah wilayah tertentu yang berupa hutan, yang ditunjuk dan atau ditetapkan oleh pemerintah untuk dipertahankan keberadaannya sebagai hutan tetap. Hal ini untuk menjamin kepastian hukum mengenai status kawasan hutan, letak batas dan luas suatu wilayah tertentu yang sudah ditunjuk menjadi kawasan hutan tetap.

19. Forest Area is a specific territory of forest ecosystem determined and or decided by the government as a permanent forest. Such decision is important to maintain the size of forest area and to ensure its legitimation and boundary demarcation of permanent forest.

20. Kawasan hutan Indonesia ditetapkan oleh Menteri Kehutanan dalam bentuk Surat Keputusan Menteri Kehutanan tentang Penunjukan Kawasan Hutan dan Perairan Provinsi. Penunjukan Kawasan Hutan ini disusun berdasarkan hasil pemaduserasian antara Rencana Tata Ruang Wilayah Provinsi (RTRWP) dengan Tata Guna Hutan Kesepakatan (TGHK).

20. Indonesian forest area is determined by the Minister of Forestry in the format of Ministerial Decree on the Designation of Provincial Forest Area and Inland Water, Coastal and Marine Ecosystem. The designation of Forest Area is formulated based on integrated and harmonized of Provincial Spatial Planning (RTRWP) and Forest Land Use by Concensus (TGHK).

21. Penunjukan kawasan hutan mencakup pula kawasan perairan

21. The designation of forest area in some cases also cover inland

yang menjadi bagian dari Kawasan Suaka Alam (KSA) dan Kawasan Pelestarian Alam (KPA).

water, coastal and marine ecosystem that may become part of Sanctuary Reserve Area (KSA) and Nature Conservation Area (KPA).

22. Kawasan Suaka Alam (KSA) adalah kawasan dengan ciri khas tertentu, baik di darat maupun di perairan yang mempunyai fungsi pokok sebagai kawasan pengawetan keanekaragaman tumbuhan dan satwa serta ekosistemnya, yang juga berfungsi sebagai wilayah sistem penyangga kehidupan.

22. A Sanctuary Reserve Area is a specific terrestrial or aquatic area having specific criteria for preserving biodiversity plant and animal as well as ecosystem, which also serve as life support system.

23. Kawasan Pelestarian Alam (KPA) adalah kawasan dengan ciri khas tertentu, baik di darat maupun di perairan yang mempunyai fungsi pokok perlindungan sistem penyangga kehidupan, pengawetan keanekaragaman jenis tumbuhan dan satwa, serta pemanfaatan secara lestari sumber daya alam hayati dan ekosistemnya.

23. A Nature Conservation area is a specific terrestrial or aquatic area whose main function is to serve life support system and preserve diversity of plant and animal species, as well as to provide a sustainable utilization of living resources and their ecosystems.

24. Berdasarkan Undang-Undang No. 41 Tahun 1999 tentang Kehutanan, kawasan hutan dibagi ke dalam kelompok Hutan Konservasi, Hutan Lindung, dan Hutan Produksi.

24. In accordance to the Act on Forestry No. 41/1999, forest area is categorized as Conservation Forest, Protection Forest and Production Forest.

25. Hutan Konservasi adalah kawasan hutan dengan ciri khas tertentu, yang mempunyai fungsi pokok pengawetan keanekaragaman tumbuhan dan satwa serta

25. Conservation Forest is a forest area having specific characteristic established for the purposes of conservation of animal and plant species as well as their ecosystem.

ekosistemnya.

26. Hutan Lindung adalah kawasan hutan yang mempunyai fungsi pokok sebagai perlindungan sistem penyangga kehidupan untuk mengatur tata air, mencegah banjir, mengendalikan erosi, mencegah intrusi air laut, dan memelihara kesuburan tanah.
26. *Protection Forest is a forest area designated to serve life support system, maintain hydrological system, prevent of flood, erosion control, seawater intrusion, and maintain soil fertility.*
27. Hutan Produksi adalah kawasan hutan yang mempunyai fungsi pokok memproduksi hasil hutan. Hutan produksi terdiri dari Hutan Produksi Tetap (HP), Hutan Produksi Terbatas (HPT), dan Hutan Produksi yang dapat dikonversi.
27. *Production Forest is a forest area designated mainly to promote sustainable forest production. Production forest is classified as permanent production forest, limited production forest, and convertible production forest.*
28. Hutan Konservasi terdiri dari: Kawasan suaka alam berupa Cagar Alam (CA) dan Suaka Margasatwa (SM); kawasan pelestarian alam berupa Taman Nasional (TN), Taman Hutan Raya (THR), dan Taman Wisata Alam (TWA); Taman Buru (TB). Taman Buru adalah kawasan hutan yang ditetapkan sebagai tempat wisata berburu.
28. *Conservation Forest is divided into: Sanctuary Reserve area consists of Strict Nature Reserve and Wildlife Sanctuary. Nature conservation area consists of National Park (TN), Grand Forest Park (THR), and Nature Recreation Park (TWA); Game Hunting Park (TB) Game Hunting Park is forest area devoted for game hunting recreation.*
29. Penetapan lahan kritis mengacu pada lahan yang telah sangat rusak karena kehilangan penutupan vegetasinya, sehingga kehilangan atau berkurang fungsinya sebagai penahan air, pengendali erosi,
29. *Critical land refers to a piece of land severely damaged due to lost of its vegetation cover so that its functions as water retention, erosion control, nutrient cycling, micro climate regulator and*

siklus hara, pengatur iklim mikro, dan retensi karbon. Berdasarkan kondisi vegetasinya, kondisi lahan dapat diklasifikasikan sebagai: sangat kritis, kritis, agak kritis, potensial kritis, dan kondisi normal.

carbon retention are completely depleted. Based upon its vegetation condition, the land could be classified as : very critical, critical, slight critical, potential critical, and normal condition.

30. Reboisasi atau rehabilitasi hutan bertujuan untuk menghidupkan kembali kawasan hutan yang kritis di wilayah daerah aliran sungai (DAS) yang dilaksanakan bersama masyarakat secara partisipatif.

30. Reforestation or forest rehabilitation is intended to rehabilitate the critical land inside forest area or watershed to improve their ecological and hydrological functions. The activities were conducted with active participation of local communities who live nearby the target area.

31. Pemanfaatan hasil hutan kayu adalah segala bentuk usaha yang memanfaatkan dan mengusahakan hasil hutan kayu dengan tidak merusak lingkungan dan tidak mengurangi fungsi pokok hutan. Kegiatan ini hanya dapat dilaksanakan pada areal hutan yang memiliki potensi untuk dilakukan kegiatan pemanfaatan hasil hutan kayu dan dapat dilaksanakan setelah diperoleh izin usaha.

31. Commercial utilization of timber as forest product is activities to utilize timber without destructing the environment and undermining the main functions of the forest area. Those activities could only be executed in forest area with high commercial timber value with license.

32. Izin Usaha Pemanfaatan Hasil Hutan Kayu (IUPHHK) pada hutan alam adalah izin untuk memanfaatkan hutan produksi yang kegiatannya terdiri dari pemanenan atau penebangan, penanaman, pemeliharaan,

32. The license to commercially utilize timber in natural forest is license to utilize production forest for which the activities consist of harvesting or felling, planting, tending, protecting, processing, and marketing. The license

pengamanan, pengolahan, dan pemasaran hasil hutan kayu. IUPHHK dapat diberikan kepada perorangan, koperasi, badan usaha swasta, dan BUMN/BUMD.

could be granted to individuals, cooperatives, private companies, state-owned enterprises/local government-owned enterprises.

33. Produksi hasil hutan utama yang dihasilkan dari hutan adalah kayu bulat. Produksi kayu bulat ini dihasilkan dari hutan alam melalui kegiatan perusahaan Hak Pengusahaan Hutan (HPH/IUPHHK), kegiatan ijin pemanfaatan kayu (IPK) dalam rangka pembukaan wilayah hutan, pembangunan Hutan Tanaman Industri (HTI), serta kegiatan hutan rakyat.

33. The main product of commercial forest operation is log. The log is harvested from various sources such as natural forest granted to concessionaires (IUPHHK/HPH), land clearing activities (IPK), industrial forest plantation (HTI) and community forest.

34. Kayu Gergajian merupakan kayu hasil konversi kayu bulat dengan menggunakan mesin gergaji, mempunyai bentuk yang teratur dengan sisi-sisi sejajar dan sudut-sudutnya siku dengan ketebalan tidak lebih dari 6 cm dan kadar air tidak lebih dari 18 persen. Kayu gergajian yang diolah langsung dari kayu bulat, wajib didukung dengan dokumen yang sah.

34. Sawn Timber Constitutes a sawmill product derived from logs as raw material. The product is characterized with regular forms having parallel sides at right angle to each other, thickness not more than 6 cm and moisture content not to exceed 18 percent. Sawn timber produced directly from logs must be certified by a legal document.

35. Kayu Lapis adalah panel kayu yang tersusun dari lapisan veneer dibagian luarnya, sedangkan dibagian intinya (core) bisa berupa veneer atau material lain, diikat dengan lem kemudian di-press (ditekan) sedemikian rupa sehingga menjadi panel yang

35. Plywood is wood panel consisting of layers pressed together in between veneers; the core may be veneer or some other material, bound together with glue and pressed tightly together to make a strong panel. Included to this definition is plywood covered with

kuat. Termasuk dalam artian ini adalah kayu lapis yang dilapisi lagi dengan material lain.

36. Data populasi ternak bersumber dari Direktorat Jenderal Peternakan dan Kesehatan Hewan Kementerian Pertanian, sedangkan jumlah pemotongan ternak merupakan hasil Survei Laporan Pemotongan Ternak. Pengumpulan data pemotongan ternak dilakukan secara lengkap setiap triwulan di seluruh Rumah Potong Hewan (RPH) dan Tempat Pemotongan Hewan (TPH) yang ada di Indonesia. Pada tahun 2013 jumlah Dokumen RPH/TPH hasil pencacahan yang diolah sebanyak 4.033.

37. Data statistik perikanan merupakan data sekunder yang bersumber dari Direktorat Jenderal Perikanan Tangkap dan Direktorat Jenderal Budidaya. Statistik perikanan dibedakan atas data Perikanan Tangkap dan Perikanan Budidaya. Perikanan Tangkap diklasifikasikan atas penangkapan ikan di laut dan penangkapan ikan di perairan umum. Perikanan Budidaya diklasifikasikan atas jenis budidaya yaitu budidaya laut, tambak, kolam, karamba, jaring apung, dan sawah.

38. Rumah Tangga Perikanan Tangkap

other materials.

36. *Data of domestic livestock population are obtain from the Directorate General of Livestock and Animal Health Service, while data on the number of animals slaughtered are based on the quarterly survey conducted by BPS. This survey is a complete enumeration on all slaughterhouses and abattoirs in Indonesia. There are 4.033 covered in 2013.*

37. *Fishery Statistics are secondary data obtained from the Directorate General of Capture Fisheries and Directorate General of Aquaculture. Fishery statistics are categorized into capture fisheries and aquaculture. Capture fisheries are further classified into marine capture fisheries and inland open water capture fisheries. Aquaculture are further classified into several types of culture: marine culture, brackish water pond, fresh water pond, cage, floating net, and fish breeding in paddy fields.*

38. *A capture fishery household is a household conducting activities*

adalah rumah tangga yang melakukan kegiatan penangkapan ikan/binatang air lainnya/tanaman air dengan tujuan sebagian/seluruh hasilnya untuk dijual.

in catching fishes/other aquatic animals/aquatic plants, for which the products are wholly or partly to be sold.

39. Rumah Tangga Perikanan Budidaya adalah rumah tangga yang melakukan kegiatan budidaya ikan/binatang air lainnya/tanaman air dengan tujuan sebagian/seluruh hasilnya untuk dijual.

39. An aquaculture fishery household is a household conducting activities in culturing fishes/other aquatic animals/aquatic plants, for which the products are wholly or partly to be sold. different types of parameters.

ULASAN

DESCRIPTION

Sektor pertanian saat ini masih memiliki peranan strategis, yakni sebagai sumber utama kehidupan dan pendapatan masyarakat petani, kehidupan sebagai penghasil pangan bagi masyarakat, sebagai penghasil bahan mentah dan bahan baku bagi industri pengolahan, sebagai penyedia lapangan pekerjaan dan lapangan usaha yang menjadi sumber penghasilan masyarakat, sebagai sumber penghasil devisa negara, sebagai produk mata perdagangan serta sebagai salah satu unsur pelestarian lingkungan hidup. Pembangunan pertanian meliputi pertanian tanaman pangan dan Holtikultura, perkebunan, peternakan, perikanan, dan kehutanan.

Di Kabupaten Bangka Tengah program kerja sub sektor tanaman pangan pada saat ini diarahkan pada program peningkatan kesejahteraan petani, peningkatan ketahanan pangan serta peningkatan produksi pertanian yang diprioritaskan pada beberapa kegiatan seperti :

- Pelatihan petani tanaman jeruk
- Peningkatan kemampuan lembaga petani (pengembangan usaha agribisnis pedesaan)
- Pengembangan cadangan pangan daerah
- Pengembangan desa mandiri pangan

Agricultural sector at this time has strategic part, that is as main resource and income for farmers, as food producer for society, as raw material producer and basic commodity for industry, as occupation provider that provide income for society, as source of state's stock exchange producer, as product of commerce and also as one of environment continuation element. Agriculture development covering food crop agriculture and Holticulture, estate, livestock, fishery, and forestry.

In Bangka Tengah Regency, workplan of food crops subsector at this time instructed at rising farmer prosperity program, food reconciliation program and rising agriculture production that priority to some activities such as:

- *Orange farmer training*
- *Improvement of farmer organization ability (rural agribusiness development)*
- *Development of food reserve area*
- *Development of self-supporting village of food*
- *Development of food diversification*

- Pengembangan diversifikasi pangan
- Penyediaan sarana produksi pertanian berupa bibit tanaman
- Pengembangan areal tanaman jeruk dan sawah (melalui dana pengelolaan lahan dan air)
- Pengembangan sayuran organik
- Penyuluhan pada kelompok tani (pertanian dan peternakan)
- *Prepare the agriculture production tools, like seed*
- *Development orange and paddy area (through farm and irrigate management fund)*
- *Development of organic vegetables*
- *Counseling to farmer group (agriculture and livestock)*

Pada tahun 2017, untuk luas panen dan produksi padi sawah mengalami peningkatan dibandingkan tahun sebelumnya, yaitu menjadi 108 hektar. Begitu juga bila dilihat dari produktivitasnya nilainya meningkat dari 2,89 menjadi 3,50 (ton/ha). Untuk padi ladang, baik produksi maupun luas panen mengalami peningkatan dibandingkan dengan tahun sebelumnya. Akan tetapi produktivitasnya mengalami penurunan dari 1,90 menjadi 1,72 (ton/ha).

Produktivitas tanaman jagung, ubi jalar, dan talas meningkat jika dibandingkan dengan tahun sebelumnya, masing-masing sebesar 3,23 ton/ha, 11,55 ton/ha, dan 3,78 ton/ha. Sedangkan produktivitas tanaman kacang tanah dan ubi kayu mengalami penurunan. Penurunan terbesar adalah ubi kayu, dari 14,81 ton/ha menjadi 11,23 ton/ha. Penurunan ini bisa disebabkan oleh peningkatan jumlah produksinya lebih sedikit dibandingkan dengan penambahan luas panen.

In 2017, the harvested area and production of paddy were increased compared to the previous year, 108 ha. As well as the productivity value were increased from 2.89 to 3.50 (ton/ha). For paddy fields, both production and harvested area has increased compared to the previous year. But productivity has decreased from 1.90 to 1.72 (ton/ha).

Productivity of corn, sweet potato and taro plants increased when compared to the previous year, respectively 3.23 tons/ha, 11.55 tons/ha, and 3.78 tons/ha. While the productivity of peanut and cassava plants has decreased. The biggest decrease was cassava, from 14.81 tons/ha to 11.23 tons/ha. This decrease could be due to an increase of production is less than the addition of harvested area.

Komoditas tanaman perkebunan lada masih menjadi salah satu primadona di Kabupaten Bangka Tengah. Hal ini bisa dilihat dari bertambahnya jumlah kepemilikan di tahun 2017 dibandingkan dengan tahun sebelumnya, yaitu dari 4.747 menjadi 5.330 kepemilikan. Selain lada, komoditas kelapa sawit juga mengalami peningkatan kepemilikan. Sedangkan komoditas karet, kelapa, kopi, kakao, pinang, aren, kemiri, dan jambu mete mengalami penurunan jumlah kepemilikan.

Pada tahun 2017, populasi ternak relatif mengalami peningkatan dibandingkan dengan tahun 2016. Jumlah populasi yang terbanyak adalah ayam pedaging sebesar 527.483.

Produksi perikanan di Kabupaten Bangka Tengah tahun 2017 sebesar 25.426,22 ton, dengan rincian perikanan laut 23.969,66 ton dan perikanan darat (budidaya) 1.456,56 ton. Sedangkan sarana dan prasarana penangkap ikan dilaut berupa perahu tanpa motor berjumlah 36 unit, perahu motor tempel 876 unit, dan kapal motor sebanyak 874 unit.

Luas hutan di Kabupaten Bangka Tengah tahun 2017 masih tercatat 129.206,792 hektar yang terdiri dari 90.847,62 hektar hutan produksi, 32.349,78 hektar hutan lindung, dan 6.009,51 hektar hutan konservasi .

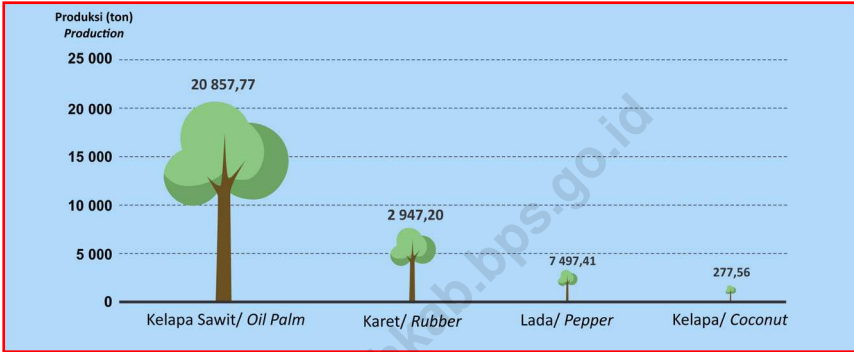
Pepper plantation commodities is still one of the prima donna in Bangka Tengah Regency. This can be seen from the increase of numbers in 2017 compared with the previous year, ie from 4,747 to 5,330. Besides pepper, palm commodities also increased. While the commodities of rubber, coconut, coffee, cocoa, arecanut, aren, candlenut, and cashew nuts decreased the number of mothers.

In 2017, the livestock population is relatively increasing compared to 2016. The largest number of population is broiler amounted to 527,483.

Fisheries production in the Bangka Tengah Regency in 2017 amounted to 25,5426.22 tons, with details of 23,969.66 tons of marine fisheries and aquaculture (farming) 1,456.56 tons. While the fishing facilities at sea in the form of boats without motors totaling 36 units, 876 units of outboard motor boats and motor boats as many as 874 units.

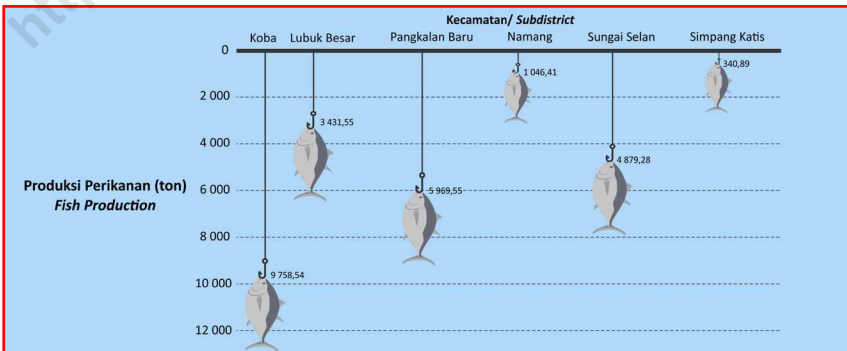
Vast forests in Bangka Tengah regency in 2017 was recorded 129,206.792 hectares comprising 90,847.620 hectares of production forests, 32,349.775 hectares of protected forest, and 6,009.51 hectares of forest conservation.

Gambar/Figure 5.1
Produksi Empat Tanaman Perkebunan Terbesar
di Kabupaten Bangka Tengah (ton), 2017
Production of the Four Largest Plantation Plants
in Bangka Tengah Regency (ton), 2017



Sumber: Dinas Perikanan Kabupaten Bangka Tengah
 Source: Fishery Services of Bangka Tengah Regency

Gambar/Figure 5.2
Produksi Perikanan Menurut Kecamatan
di Kabupaten Bangka Tengah (ton), 2017
Fish Production by Subdistrict in Bangka Tengah Regency (ton), 2017



Sumber: Dinas Perikanan Kabupaten Bangka Tengah
 Source: Fishery Services of Bangka Tengah Regency

5.1 TANAMAN PANGAN/*FOOD CROPS*

Tabel 5.1.1 Luas Lahan Sawah Menurut Kecamatan dan Jenis Pengairan di Kabupaten Bangka Tengah (ha), 2017
Table 5.1.1 Area of Wetland by Subdistrict and Type of Irrigation in Bangka Tengah Regency (ha), 2017

Kecamatan <i>Subdistrict</i>	Irigasi <i>Irrigation</i>	Non Irigasi <i>Non Irrigation</i>	Jumlah <i>Total</i>
(1)	(2)	(3)	(4)
Koba	-	-	-
Lubuk Besar	-	-	-
Pangkalan Baru	-	-	-
Namang	68	40	108
Sungai Selan	-	189	189
Simpang Katis	-	9	9
Jumlah/Total	2017	68	238
	2016	68	108
	2015	53	109

Sumber: Dinas Pertanian Kabupaten Bangka Tengah

Source: Agriculture Department of Bangka Tengah Regency

AGRICULTURE

Tabel 5.1.2 Luas Lahan Tegak/Kebun, Ladang/Huma, dan Lahan yang Sementara Tidak Diusahakan Menurut Kecamatan di Kabupaten Bangka Tengah (ha), 2017
Area of Dry Field/Garden, Shifting Cultivation, Land and Temporarily Unused Land by Subdistrict in Bangka Tengah Regency (ha), 2017

Kecamatan Subdistrict	Tegak/Kebun Dry Field/Garden	Ladang/Huma Shifting Cultivation	Sementara Tidak Diusahakan Temporarily Unused	
(1)	(2)	(3)	(4)	
Koba	646,00	10,00	-	
Lubuk Besar	460,00	5,00	-	
Pangkalan Baru	123,00	-	-	
Namang	2 060,00	15,00	-	
Sungai Selan	4 856,00	258,50	-	
Simpang Katis	4 409,00	7,90	-	
Jumlah/Total	2017	12 554,00	296,40	-
	2016	16 509,00	834,00	-
	2015	21 502,00	834,00	-

Sumber: Dinas Pertanian Kabupaten Bangka Tengah
 Source: Agriculture Department of Bangka Tengah Regency

Tabel 5.1.3 Luas Panen Padi Sawah dan Padi Ladang Menurut Kecamatan di Kabupaten Bangka Tengah (ha), 2017
Table Harvested Area of Wetland and Dryland Paddy by Subdistrict in Bangka Tengah Regency (ha), 2017

Kecamatan Subdistrict	Padi Sawah Wetland Paddy	Padi Ladang Dryland Paddy
(1)	(2)	(3)
Koba	-	-
Lubuk Besar	-	-
Pangkalan Baru	-	-
Namang	108	-
Sungai Selan	-	295
Simpang Katis	-	-
Jumlah/Total	2017	295
	2016	294
	2015	147

Sumber: Dinas Pertanian Kabupaten Bangka Tengah
 Source: Agriculture Department of Bangka Tengah Regency

AGRICULTURE

Tabel
Table

5.1.4

Luas Panen Jagung, Kedelai, Kacang Tanah, Kacang Hijau, Ubi Kayu, Ubi Jalar Menurut Kecamatan di Kabupaten Bangka Tengah, 2017

Harvested Area of Maize, Soybean, Peanut, Mungbean, Cassava, and Sweet Potato by Subdistrict in Bangka Tengah Regency, 2017

Kecamatan Subdistrict	Jagung Maize	Kedelai Soybean	Kacang Tanah Peanut	Kacang Hijau Mungbean	Ubi Kayu Cassava	Ubi Jalar Sweet Potato	
(1)	(2)	(3)	(4)	(5)	(6)	(7)	
Koba	58,34	-	1,58	-	18,00	0,80	
Lubuk Besar	6,00	-	2,50	-	103,00	4,40	
Pangkalan Baru	15,00	-	6,50	-	13,75	4,00	
Namang	15,85	-	0,10	-	25,00	1,90	
Sungai Selan	25,35	-	1,00	-	6,00	2,00	
Simpang Katis	7,95	-	5,00	-	15,00	4,50	
Jumlah/Total	2017	128,49	-	16,68	-	180,75	17,60
	2016	76,41	-	21,35	-	192,75	30,80
	2015	68	-	14	-	112	38

Sumber: Dinas Pertanian Kabupaten Bangka Tengah

Source: Agriculture Department of Bangka Tengah Regency

Tabel
Table 5.1.5

Luas panen, Produksi dan Produktivitas Tanaman Pangan di Kabupaten Bangka Tengah, 2011-2017
Harvest Area, Production and Productivity of Food Crops in Bangka Tengah Regency, 2011-2017

Tahun <i>Year</i>	Padi Ladang/ <i>Dryland Paddy</i>		
	Luas Panen (ha) <i>Harvest Area</i>	Produksi (ton) <i>Production</i>	Produktivitas (ton/ha) <i>Productivity</i>
(1)	(2)	(3)	(4)
2011	51	102,00	2,00
2012	85	170,00	2,00
2013	85	121,60	1,43
2014	118	258,80	2,20
2015	149	297,70	2,00
2016	294	559,00	1,90
2017	295	507,40	1,72

Bersambung /Continued

Lanjutan Tabel/Continued Table 5.1.5

Tahun Year	Padi Sawah/Wetland Paddy		
	Luas Panen (ha) Harvest Area	Produksi (ton) Production	Produktivitas (ton/ha) Productivity
(1)	(5)	(6)	(7)
2011	68	149,60	2,20
2012	98	339,00	3,50
2013	130	387,20	2,98
2014	67	205,00	3,10
2015	33	69,80	2,10
2016	101	291,75	2,89
2017	108	378,00	3,50

Bersambung /Continued

Lanjutan Tabel/*Continued Table 5.1.5*

Tahun <i>Year</i>	Jagung/ <i>Corn</i>		
	Luas Panen (ha) <i>Harvest Area</i>	Produksi (ton) <i>Production</i>	Produktivitas (ton/ha) <i>Productivity</i>
(1)	(5)	(6)	(7)
2011	68	149,60	2,20
2012	98	339,00	3,50
2013	130	387,20	2,98
2014	67	205,00	3,10
2015	33	69,80	2,10
2016	101	291,75	2,89
2017	128,49	415,34	3,23

Bersambung /*Continued*

Lanjutan Tabel/Continued Table 5.1.5

Tahun Year	Kacang Tanah /Peanut		
	Luas Panen (ha) Harvest Area	Produksi (ton) Production	Produktivitas (ton/ha) Productivity
(1)	(11)	(12)	(13)
2011	75,00	240,00	3,20
2012	72,00	216,00	3,00
2013	86,00	256,30	2,98
2014	38,00	123,70	3,30
2015	14,00	42,30	3,00
2016	21,35	54,08	2,53
2017	16,68	31,86	1,91

Bersambung /Continued

Lanjutan Tabel/Continued Table 5.1.5

Tahun Year	Ubi Kayu /Cassava		
	Luas Panen (ha) Harvest Area	Produksi (ton) Production	Produktivitas (ton/ha) Productivity
(1)	(14)	(15)	(16)
2011	179,00	2 201,70	12,30
2012	134,00	2 144,00	16,00
2013	111,00	1 635,90	14,70
2014	147,00	2 122,40	14,40
2015	112,00	2 474,70	22,10
2016	192,75	2 854,80	14,81
2017	180,75	2 029,98	11,23

Bersambung /Continued

Lanjutan Tabel/Continued Table 5.1.5

Tahun Year	Ubi Jalar /Sweet Potatoes		
	Luas Panen (ha) Harvest Area	Produksi (ton) Production	Produktivitas (ton/ha) Productivity
(1)	(17)	(18)	(19)
2011	159,00	1 281,54	8,06
2012	95,00	874,00	9,20
2013	83,00	737,20	8,90
2014	87,00	837,90	9,60
2015	38,00	304,10	8,00
2016	30,80	200,55	6,51
2017	17.60	203.33	11.55

Bersambung /Continued

Lanjutan Tabel/Continued Table 5.1.5

Tahun Year	Talas /Taro		
	Luas Panen (ha) Harvest Area	Produksi (ton) Production	Produktivitas (ton/ha) Productivity
(1)	(20)	(21)	(22)
2011	57,00	327,18	5,74
2012	80,00	560,00	7,00
2013	61,00	344,40	5,60
2014	78,00	457,60	5,90
2015	40,00	86,00	2,20
2016	31,50	73,40	2,33
2017	22.25	84.15	3.78

Sumber: Dinas Pertanian Kabupaten Bangka Tengah
 Source: Agriculture Department of Bangka Tengah Regency

AGRICULTURE

Tabel 5.1.6 Luas Lahan Menurut Jenis Penggunaan di Kabupaten Bangka Tengah (ha), 2017
Table Land Area by Land Use in Bangka Tengah Regency (ha), 2017

Penggunaan Lahan <i>Land Use</i>	Kabupaten /Kota <i>Regency /Municipality</i>	
	Bangka Tengah	
(1)	(2)	
I. Lahan pertanian/Agriculture Area	168 132,38	
I.1. Lahan Sawah /Paddy Wetfield	306,00	
a. Irigasi /Irrigation	68,00	
b. Tadah Hujan /Rainfield Land	238,00	
c. Rawa Pasang Surut /Up Low Waterland	-	
d. Rawa Lebak/Valley	-	
I.2. Lahan Bukan Sawah /Dry Land	167 826,38	
a. Tegal/Garden /Dry Field	12 554,00	
b. Ladang /Shifting Cultivation	296,40	
c. Perkebunan /Estate Crops	26 057,81	
d. Hutan Rakyat /Wooded Land	-	
e. Padang Pengembalaan/Meadows	-	
f. Sementara Tidak diusahakan /Temporarily Unused	-	
g. Lain -Lain (Tambak, Kolam, Empang, Hutan Negara,dll) <i>Others (Pond, State Forest)</i>	128 918,18	
II. Lahan Bukan Pertanian/Non Agriculture Area	59 779,00	
a. Jalan, Pemukiman, Perkantoran, Sungai, dll <i>Road, residential sites, office, Rivers and others</i>	59 779,00	
Jumlah/Total	2017	227 911,38
	2016	227 911,38
	2015	208 557,00

Sumber: Dinas Pertanian Kabupaten Bangka Tengah
 Source: Agriculture Department of Bangka Tengah Regency

Tabel
Table

5.1.7

Luas Sawah dan Irigasi Menurut Kecamatan di Kabupaten Bangka Tengah, 2017*The Area of Rice Field and Irrigation by Subdistrict in Bangka Tengah Regency, 2017*

Kecamatan Subdistrict	Luas Sawah (ha) <i>Area of Rice Field</i>	Saluran Primer (m ³) <i>Primary Channel</i>	Saluran Pembuang (m ³) <i>Recycle Channel</i>	Daerah yang di Airi (ha) <i>Irigated Area</i>
(1)	(2)	(3)	(4)	(5)
Koba	-	-	-	-
Lubuk Besar	-	-	-	-
Pangkalan Baru	-	-	-	-
Namang	197	5 180,29	9 079	110
Sungai Selan	-	-	-	-
Simpang Katis	-	-	-	-
Jumlah/Total				
2017	197	5 180,29	9 079	110
2016	197	4 393,59	9 079	100
2015	197	3 393,59	8 700	97

Sumber: Dinas Perkerjaan Umum, Penataan Ruang dan Pertanahan Kabupaten Bangka Tengah
 Source: Department of Public Works, Spatial Planning and Land of Bangka Tengah Regency

AGRICULTURE

Tabel 5.1.8 **Produksi Tanaman Obat-obatan Menurut Kecamatan di Kabupaten Bangka Tengah (kg), 2017**
Production of Medicines Crop by Subdistrict in Bangka Tengah Regency (kg), 2017

Kecamatan Subdistrict	Jahe Ginger	Laos/ Lengkuas Alpine Galanga	Kencur Koem- pheria Galanga	Kunyit Tur- meric	Lain- nya * Other
(1)	(2)	(3)	(4)	(5)	(6)
Koba	-	1 250	-	780	-
Lubuk Besar	336	1 760	800	23 200	5 500
Pangkalan Baru	313	1 435	4 546	645	-
Namang	1 800	3 200	520	3 400	-
Sungai Selan	2 757	6 113	3 005	9 741	-
Simpang Katis	5 250	9 600	2 000	7 465	-
Jumlah/Total 2017	10 456	23 358	10 871	45 231	5 500
2016	11 307	25 461	8 384	23 500	6 000
2015	16 392	42 692	10 694	29 044	-
2014	32 119	61 982	18 508	58 505	-

Catatan/Notes: *) Serai Wangi/ Fragrant Lemongrass

Sumber: Dinas Pertanian Kabupaten Bangka Tengah

Source: Agriculture Department of Bangka Tengah Regency

5.2 HORTIKULTURA/HORTICULTURE

Tabel 5.2.1 Luas Panen Tanaman Sayuran Menurut Kecamatan dan Jenis Sayuran di Kabupaten Bangka Tengah (ha), 2017
Harvested Area of Vegetables by Subdistrict and Kind of Plant in Bangka Tengah Regency (ha), 2017

Kecamatan Subdistrict	Bawang Merah Shallot	Cabai Besar Chilli	Kentang Potato	Kubis Cabbage	Petsai Chinese Cabbage	Cabai Rawit Cayenne pepper	
(1)	(2)	(3)	(4)	(5)	(6)	(7)	
Koba	3,16	2,61	-	-	3,07	0,80	
Lubuk Besar	0,80	8,05	-	-	0,60	7,40	
Pangkalan Baru	-	26,55	-	-	22,70	9,95	
Namang	0,50	2,90	-	-	1,20	1,10	
Sungai Selan	-	12,53	-	-	-	6,00	
Simpang Katis	0,50	5,70	-	-	0,20	5,00	
Jumlah/Total	2017	4,96	58,34	-	-	27,77	30,25
	2016	9,86	31,30	-	-	13,35	39,1
	2015	3	45,00	-	-	46	45

Sumber: Dinas Pertanian Kabupaten Bangka Tengah
 Source: Agriculture Department of Bangka Tengah Regency

AGRICULTURE

Tabel 5.2.2 **Produksi Tanaman Sayuran Menurut Kecamatan dan Jenis Sayuran di Kabupaten Bangka Tengah (ton), 2017**
Production of Vegetables by Subdistrict and Kind of Plant in Bangka Tengah Regency (ton), 2017

Kecamatan <i>Subdistrict</i>	Bawang Merah <i>Shallot</i>	Cabai Besar <i>Chilli</i>	Kentang <i>Potato</i>	Kubis <i>Cabbage</i>	Petsai <i>Chinese Cabbage</i>	Cabai Rawit <i>Cayenne pepper</i>	
(1)	(2)	(3)	(4)	(5)	(6)	(7)	
Koba	12,03	9,17	-	-	38,20	2,80	
Lubuk Besar	8,68	60,50	-	-	6,30	25,45	
Pangkalan Baru	-	111,35	-	-	38,40	38,68	
Namang	3,00	17,40	-	-	8,40	4,40	
Sungai Selan	-	61,20	-	-	-	19,60	
Simpang Katis	2,88	39,00	-	-	1,40	24,27	
Jumlah/Total	2017	26,59	298,62	-	-	92,70	115,20
	2016	36,96	149,75	-	-	76,05	164,00
	2015	7,40	193,60	-	-	279,50	156,40

Sumber: Dinas Pertanian Kabupaten Bangka Tengah
 Source: Agriculture Department of Bangka Tengah Regency

Tabel
Table

5.2.3

Produksi Buah-buahan Menurut Kecamatan dan Jenis Buah di Kabupaten Bangka Tengah (ton), 2017*Production of Fruits by Subdistrict and Kind of Fruit in Bangka Tengah Regency (ton), 2017*

Kecamatan Subdistrict	Mangga Mango	Durian Durian	Jeruk Orange	Pisang Banana	Pepaya Papaya	Nanas Pine- apple	Buah Naga Dragon Fruit	
(1)	(2)	(3)	(4)	(5)	(6)	(7)	(8)	
Koba	11,00	80,00	-	7,40	3,30	4,50	1,57	
Lubuk Besar	110,00	150,00	-	190,00	6,51	8,20	0,18	
Pangkalan Baru	1,10	23,90	19,59	195,30	78,35	42,81	-	
Namang	14,00	60,00	-	80,00	52,00	20,00	52,00	
Sungai Selan	35,80	65,50	-	6,06	1,51	24,10	-	
Simpang Katis	-	95,10	-	86,60	106,50	44,80	-	
Jumlah/Total	2017	171,90	474,50	19,59	565,36	248,17	144,41	53,75
	2016	177,68	433,52	478,70	350,48	205,13	130,88	71,67
	2015	291,10	872,60	650,60	421,90	177,10	160,70	31,60

Sumber: Dinas Pertanian Kabupaten Bangka Tengah

Source: Agriculture Department of Bangka Tengah Regency

Tabel 5.2.4 Luas panen, Produksi dan Produktivitas Tanaman Sayuran Menurut Komoditi di Kabupaten Bangka Tengah, 2017
Harvest Area, Production and Productivity of Horticulture Crops by Commodity in Bangka Tengah Regency, 2017

Komoditi <i>Commodity</i>	Luas Panen <i>Harvested Area</i> (ha)	Produksi <i>Production</i> (ton)	Produktivitas <i>Productivity</i> (ton/ha)	
(1)	(2)	(3)	(4)	
Sayuran/Vegetables:				
01. Bawang Merah/ <i>Shallot</i>	4,96	26,59	5,36	
02. Daun Bawang/ <i>Welch Onion</i>	5,42	54,90	10,13	
03. Petsai/Sawi/ <i>Chinese Cabbage</i>	27,77	92,70	3,34	
04. Lobak/ <i>Radish</i>	-	-	-	
05. Kacang Merah/ <i>Red Bean</i>	-	-	-	
06. Kacang Panjang/ <i>Yarldlong Bean</i>	28,70	165,57	5,77	
07. Cabe/ <i>Chili</i>	58,34	298,62	5,12	
08. Cabe Rawit/ <i>Chili</i>	30,25	115,20	3,81	
09. Tomat/ <i>Tomato</i>	2,75	5,04	1,83	
10. Terung/ <i>Egg Plant</i>	24,88	121,91	4,90	
11. Buncis/ <i>Green Beans</i>	7,10	20,13	2,84	
12. Ketimun/ <i>Cucumber</i>	16,70	103,15	6,18	
13. Labu Siam/ <i>Chajote</i>	0,10	0,90	9,00	
14. Kangkung/ <i>Kangkong</i>	25,70	88,92	3,46	
15. Bayam / <i>Spinach</i>	24,75	54,22	2,19	
Jumlah/Total	2017	257,42	1 147,85	4,46
	2016	249,26	1 111,59	4,45
	2015	393,00	1 700,80	4,33

Sumber: Dinas Pertanian Kabupaten Bangka Tengah
Source: Agriculture Department of Bangka Tengah Regency

Tabel 5.2.5 Jumlah Tanaman yang Menghasilkan dan Produksi Tanaman Buah-Buahan Menurut Komoditi, 2017
Table Number of Producing Corps and Production of Fruits by Commodity, 2017

Komoditi <i>Commodity</i>	Tanaman yang Menghasilkan (pohon) <i>Producing Corps (tree)</i>	Produksi <i>Production</i> (ton)
(1)	(2)	(3)
1. Alpukat	1 903	114,29
2. Belimbing	418	22,48
3. Duku/Langsat/Kokosan	390	35,40
4. Durian	5 074	474,50
5. Jambu Biji	1 331	21,47
6. Jambu Air	1 323	39,79
7. Jeruk Siam/Kepron	460	11,31
8. Jeruk Besar	48	1,20
9. Mangga	3 770	171,90
10. Manggis	175	6,60
11. Nangka/Cempedak	1 011	48,28
12. Nanas	71 154	144,41
13. Pepaya	10 394	248,17
14. Pisang	19 350	565,36
15. Rambutan	4 758	224,10
16. Salak	1 612	6,48

Sumber: Dinas Pertanian Kabupaten Bangka Tengah

Source: Agriculture Department of Bangka Tengah Regency

AGRICULTURE**5.3 PERKEBUNAN/PLANTATION**

Tabel 5.3.1 Luas Tanaman Perkebunan Menurut Kecamatan dan Jenis Tanaman di Kabupaten Bangka Tengah (hektar), 2017
Planted Area of Estate Crops by Subdistrict and Kind of Crop in Bangka Tengah Regency (hectare), 2017

Kecamatan Subdistrict	Lada Pepper	Karet Rubber	Kelapa Coconut	Kopi Coffee	Kelapa Sawit Oil Palm
(1)	(2)	(3)	(4)	(5)	(6)
Koba	809,00	1 400,24	254,00	-	2 302,43
Lubuk Besar	554,74	1 960,83	176,00	-	1 596,67
Pangkalan Baru	155,52	341,77	153,93	-	522,24
Namang	571,96	997,66	59,12	19,00	688,69
Sungai Selan	861,79	1 494,45	17,13	4,85	2 322,89
Simpang Katis	849,51	1 982,94	49,90	4,00	1 303,01
Jumlah/Total	2017 3 802,52	8 177,89	710,08	27,85	8 735,93
	2016 3 210,81	8 319,89	711,03	9,55	7 954,81
	2015 2 962,95	8 486,43	757,90	8,75	7 745,83

Bersambung /Continued

Lanjutan Tabel/Continued Table 5.3.1

Kecamatan Subdistrict	Kakao Cocoa	Pinang Arecanut	Aren Sugar Palm	Kemiri Candlenut	Cengkeh Clove	Jambu menteh Cashew Guava	
(1)	(7)	(8)	(9)	(10)	(11)	(12)	
Koba	-	-	-	-	-	-	
Lubuk Besar	-	2,90	0,30	0,10	-	1,00	
Pangkalan Baru	20,51	2,20	7,24	1,36	-	2,24	
Namang	22,75	1,30	12,86	2,53	-	1,08	
Sungai Selan	20,44	4,11	10,83	4,80	-	-	
Simpang Katis	23,20	1,52	9,33	12,37	-	1,01	
Jumlah/Total	2017	86,90	12,03	40,56	21,16	-	5,33
	2016	97,70	17,60	45,59	24,94	-	8,65
	2015	105,47	105,51

Sumber: Dinas Pertanian Kabupaten Bangka Tengah

Source: Agriculture Department of Bangka Tengah Regency

AGRICULTURE

Tabel 5.3.2 **Produksi Tanaman Perkebunan Menurut Kecamatan dan Jenis Tanaman di Kabupaten Bangka Tengah (ton), 2017**
Production of Estate Crops by Subdistrict and Kind of Crop in Bangka Tengah Regency (ton), 2017

Kecamatan <i>Subdistrict</i>	Lada <i>Pepper</i>	Karet <i>Rubber</i>	Kelapa <i>Coconut</i>	Kopi <i>Coffee</i>	Kelapa Sawit <i>Oil Palm</i>	
(1)	(2)	(3)	(4)	(5)	(6)	
Koba	905,72	1 008,20	120,50	-	5 464,14	
Lubuk Besar	377,93	1 618,45	-	-	4 134,87	
Pangkalan Baru	65,51	215,43	40,78	-	1 526,19	
Namang	434,64	1 208,50	45,83	-	1 926,87	
Sungai Selan	591,01	1 282,12	3,10	1,11	5 172,32	
Simpang Katis	572,39	2 162,53	0,99	1,36	2 633,39	
Jumlah/Total	2017	2 947,19	7 495,22	211,20	2,47	20 857,78
	2016	2 115,07	8 004,42	313,41	3,06	17 249,00
	2015	1 900,37	7 667,76	533,17	2,45	15 373,76

Bersambung /Continued

Lanjutan Tabel/Continued Table 5.3.2

Kecamatan Subdistrict	Kakao Cocoa	Pinang Arecanut	Aren Sugar Palm	Kemiri Candlenut	Cengkeh Clove	Jambu menteh Cashew Guava	
(1)	(7)	(8)	(9)	(10)	(11)	(12)	
Koba	-	-	-	-	-	-	
Lubuk Besar	-	-	-	-	-	-	
Pangkalan Baru	8,78	0,61	0,15	0,20	-	0,23	
Namang	10,79	0,04	0,22	0,15	-	0,56	
Sungai Selan	1,06	0,98	0,12	0,25	-	-	
Simpang Katis	0,83	0,03	0,11	0,96	-	-	
Jumlah/Total	2017	21,47	1,65	0,60	1,56	-	0,79
	2016	46,12	5,04	7,68	1,71	-	1,06
	2015	59,58	14,89

Sumber: Dinas Pertanian Kabupaten Bangka Tengah
 Source: Agriculture Department of Bangka Tengah Regency

AGRICULTURE

Tabel 5.3.3 Luas Area, Produksi dan Produktivitas Lada Menurut Kecamatan di Kabupaten Bangka Tengah, 2017
Area, Production and Productivity of Pepper by Subdistrict in Bangka Tengah Regency, 2017

Kecamatan Subdistrict	Luas Areal Area				Produksi* (ton) Pro- duction	Produk- tivitas (ton/ ha/th) Produc- tivity	Jumlah Kepe- milikan (KK) Total of Owner- ship
	TBM	TM	TR/TTM	Jumlah Total			
(1)	(2)	(3)	(4)	(5)	(6)	(7)	(8)
Koba	184,77	611,23	13,00	809,00	905,72	1,48	1 300
Lubuk Besar	256,81	265,00	32,93	554,74	377,93	1,43	711
Pangkalan Baru	81,05	45,97	28,50	155,52	65,51	1,43	325
Namang	236,00	302,46	33,50	571,96	434,64	1,44	600
Sungai Selan	331,35	409,00	121,44	861,79	591,01	1,45	1 175
Simpang Katis	290,53	434,23	124,75	849,51	572,39	1,32	1 025
Jumlah/Total 2017	1 380,51	2 067,89	354,12	3 802,52	2 947,19	1,43	5 136
2016	1 386,45	1 485,80	338,56	3 210,81	2 115,07	1,42	4 747
2015	1 302,20	1 345,14	315,61	2 962,95	1 900,37	1,41	4 299

Catatan/Note:

* Wujud Produksi/Production Form : Lada Putih Kering/Dried white pepper

TBM = Tanaman Belum Menghasilkan TM = Tanaman Menghasilkan TR/TTM = Tanaman Rusak/Tanaman Tidak Menghasilkan

Sumber: Dinas Pertanian Kabupaten Bangka Tengah

Source: Agriculture Department of Bangka Tengah Regency

Tabel 5.3.4 Luas Area, Produksi dan Produktivitas Karet Menurut Kecamatan di Kabupaten Bangka Tengah, 2017
Area, Production and Productivity of Rubber by Subdistrict in Bangka Tengah Regency, 2017

Kecamatan Subdistrict	Luas Areal Area				Produksi* (ton) Production	Produkti- vitas (ton/ha/th) Produc- tivity	Jumlah Kepemi- likan (KK) Total of Ownership
	TBM	TM	TR/TTM	Jumlah Total			
(1)	(2)	(3)	(4)	(5)	(6)	(7)	(8)
Koba	334,24	742,00	324,00	1 400,24	1 008,20	1,36	724
Lubuk Besar	485,99	1 207,00	267,84	1 960,83	1 618,45	1,34	1 210
Pangkalan Baru	135,54	159,23	47,00	341,77	215,42	1,35	387
Namang	84,37	895,79	17,50	997,66	1 208,50	1,35	845
Sungai Selan	346,22	945,20	203,03	1 494,45	1 282,11	1,36	910
Simpang Katis	233,56	1 604,13	145,25	1 982,94	2 162,52	1,35	1 703
Jumlah/Total 2017	1 619,92	5 553,35	1 004,62	8 177,89	7 495,20	1,35	5 779
2016	1 840,97	5 837,23	641,69	8 319,89	8 004,42	1,37	5 933
2015	2 047,73	5 676,49	762,21	8 486,43	7 667,76	1,35	6 068

Catatan/Note:

* Wujud Produksi/Production Form : Lada Putih Kering/Dried white pepper

TBM = Tanaman Belum Menghasilkan TM = Tanaman Menghasilkan TR/TTM = Tanaman Rusak/Tanaman Tidak Menghasilkan

Sumber: Dinas Pertanian Kabupaten Bangka Tengah

Source: Agriculture Department of Bangka Tengah Regency

AGRICULTURE

Tabel 5.3.5 Luas Area, Produksi dan Produktivitas Kelapa Menurut Kecamatan di Kabupaten Bangka Tengah, 2017
Area, Production and Productivity of Coconut by Subdistrict in Bangka Tengah Regency, 2017

Kecamatan Subdistrict	Luas Areal Area				Produksi* (ton) Pro- duction	Produktivitas (ton/ha/th) Produc-tivity	Jumlah Kepe- milikan (KK) Total of Own- ership
	TBM	TM	TR/TTM	Jumlah Total			
(1)	(2)	(3)	(4)	(5)	(6)	(7)	(8)
Koba	1,00	252,50	0,50	254,00	120,50	0,48	220
Lubuk Besar	26,00	70,00	80,00	176,00	-	-	1 114
Pangkalan Baru	3,00	45,31	105,62	153,93	40,77	0,90	328
Namang	4,00	46,77	8,35	59,12	45,83	0,98	194
Sungai Selan	3,06	11,88	2,19	17,13	3,10	0,26	130
Simpang Katis	2,30	29,75	17,85	49,90	0,99	0,03	30
Jumlah/Total 2017	39,36	456,21	214,51	710,08	211,19	0,46	2 016
2016	48,69	501,73	60,61	11,03	313,41	0,62	2 022
2015	63,53	550,04	144,33	757,90	533,17	0,97	2 078

Catatan/Note:

* Wujud Produksi/Production Form : Lada Putih Kering/Dried white pepper

TBM = Tanaman Belum Menghasilkan TM = Tanaman Menghasilkan TR/TTM = Tanaman Rusak/Tanaman Tidak Menghasilkan

Sumber: Dinas Pertanian Kabupaten Bangka Tengah

Source: Agriculture Department of Bangka Tengah Regency

Tabel 5.3.6 Luas Area, Produksi dan Produktivitas Kopi Menurut Kecamatan di Kabupaten Bangka Tengah, 2017
Table Area, Production and Productivity of Coffee by Subdistrict in Bangka Tengah Regency, 2017

Kecamatan Subdistrict	Luas Areal Area				Produksi* (ton) Pro- duction	Produktivitas (ton/ha/th) Produc-tivity	Jumlah Kepemi- likan (KK) Total of Ownership
	TBM	TM	TR/TTM	Jumlah Total			
(1)	(2)	(3)	(4)	(5)	(6)	(7)	(8)
Koba	-	-	-	-	-	-	-
Lubuk Besar	-	-	-	-	-	-	-
Pangkalan Baru	-	-	-	-	-	-	-
Namang	19,00	-	-	19,00	-	-	2
Sungai Selan	3,29	1,56	-	4,85	1,10	0,71	10
Simpang Katis	0,60	2,40	1,00	4,00	1,36	0,57	16
Jumlah/Total 2017	22,89	3,96	1,00	27,85	2,46	0,62	28
2016	3,70	5,15	0,70	9,55	3,06	0,60	29
2015	2,80	5,75	0,20	8,75	2,45	0,43	32

Catatan/Note:

* Wujud Produksi/Production Form : Lada Putih Kering/Dried white pepper

TBM = Tanaman Belum Menghasilkan TM = Tanaman Menghasilkan TR/TTM = Tanaman Rusak/Tanaman Tidak Menghasilkan

Sumber: Dinas Pertanian Kabupaten Bangka Tengah

Source: Agriculture Department of Bangka Tengah Regency

AGRICULTURE

Tabel 5.3.7 Luas Area, Produksi dan Produktivitas Kelapa Sawit Menurut Kecamatan di Kabupaten Bangka Tengah, 2017
Area, Production and Productivity of Oil Palm by Subdistrict in Bangka Tengah Regency, 2017

Kecamatan Subdistrict	Luas Areal Area				Produksi* (ton) Pro- duction	Produktivitas (ton/ha/th) Produc-tivity	Jumlah Kepemi- likan (KK) Total of Ownership	
	TBM	TM	TR/TTM	Jumlah Total				
(1)	(2)	(3)	(4)	(5)	(6)	(7)	(8)	
Koba	691,26	1 605,74	5,43	2 302,43	5 464,14	3,40	1 402	
Lubuk Besar	381,00	1 205,50	10,17	1 596,67	4 134,87	3,43	1 815	
Pangkalan Baru	62,00	455,58	4,66	522,24	1 526,19	3,35	459	
Namang	121,00	561,77	5,92	688,69	1 926,87	3,43	355	
Sungai Selan	809,93	1 503,70	9,26	2 322,89	5 172,32	3,44	1 175	
Simpang Katis	526,00	767,75	8,89	1 302,64	2 633,38	3,43	925	
Jumlah/Total	2 591,19	6 100,04	44,33	8 735,56	20 857,77	3,42	6 131	
	2016	2 600,82	5 243,77	110,22	7 954,81	17 249,00	3,29	4 497
	2015	2 964,33	4 712,87	68,63	7 745,83	15 373,76	3,26	4 372

Catatan/Note:

* Wujud Produksi/Production Form : Lada Putih Kering/Dried white pepper

TBM = Tanaman Belum Menghasilkan TM = Tanaman Menghasilkan TR/TTM = Tanaman Rusak/Tanaman Tidak Menghasilkan

Sumber: Dinas Pertanian Kabupaten Bangka Tengah

Source: Agriculture Department of Bangka Tengah Regency

Tabel 5.3.8 Luas Area, Produksi dan Produktivitas Kakao Menurut Kecamatan di Kabupaten Bangka Tengah, 2017
Table Area, Production and Productivity of Cocoa by Subdistrict in Bangka Tengah Regency, 2017

Kecamatan Subdistrict	Luas Areal Area				Produksi* (ton) Pro- duction	Produktivitas (ton/ha/th) Produc-tivity	Jumlah Kepemi- likan (KK) Total of Ownership
	TBM	TM	TR/TTM	Jumlah Total			
(1)	(2)	(3)	(4)	(5)	(6)	(7)	(8)
Koba	-	-	-	-	-	-	-
Lubuk Besar	-	-	-	-	-	-	-
Pangkalan Baru	0,04	15,97	4,50	20,51	8,78	0,55	41
Namang	6,50	14,20	2,05	22,75	10,79	0,76	53
Sungai Selan	2,84	9,80	7,80	20,44	1,06	0,11	57
Simpang Katis	3,00	14,10	6,10	23,20	8,33	0,59	27
Jumlah/Total 2017	12,38	54,07	20,45	86,90	28,96	0,54	178
2016	11,88	61,19	24,63	97,70	46,12	0,75	208
2015	13,13	69,11	23,59	105,83	59,58	0,86	217

Catatan/Note:

* Wujud Produksi/Production Form : Lada Putih Kering/Dried white pepper

TBM = Tanaman Belum Menghasilkan TM = Tanaman Menghasilkan TR/TTM = Tanaman Rusak/Tanaman Tidak Menghasilkan

Sumber: Dinas Pertanian Kabupaten Bangka Tengah

Source: Agriculture Department of Bangka Tengah Regency

AGRICULTURE

Tabel 5.3.9 Luas Area, Produksi dan Produktivitas Pinang Menurut Kecamatan di Kabupaten Bangka Tengah, 2017
Area, Production and Productivity of Arecanut by Subdistrict in Bangka Tengah Regency, 2017

Kecamatan Subdistrict	Luas Areal Area				Produksi* (ton) Pro- duction	Produktivitas (ton/ha/th) Produc-tivity	Jumlah Kepe- milikan (KK) Total of Own- ership	
	TBM	TM	TR/TTM	Jumlah Total				
(1)	(2)	(3)	(4)	(5)	(6)	(7)	(8)	
Koba	-	-	-	-	-	-	-	
Lubuk Besar	-	2,90	-	2,90	-	-	12	
Pangkalan Baru	0,40	1,78	0,02	2,20	0,60	0,34	15	
Namang	-	0,23	1,07	1,30	0,04	0,17	18	
Sungai Selan	1,30	2,13	0,68	4,11	0,97	0,46	10	
Simpang Katis	-	0,74	0,78	1,52	0,03	0,04	10	
Jumlah/Total	2017	1,70	7,78	2,55	12,03	1,64	0,21	65
	2016	2,97	10,29	4,34	17,60	5,04	0,49	78
	2015	2,53	12,79	4,03	19,35	1,11	0,09	76

Catatan/Note:

* Wujud Produksi/Production Form : Lada Putih Kering/Dried white pepper

TBM = Tanaman Belum Menghasilkan TM = Tanaman Menghasilkan TR/TTM = Tanaman Rusak/Tanaman Tidak Menghasilkan

Sumber: Dinas Pertanian Kabupaten Bangka Tengah

Source: Agriculture Department of Bangka Tengah Regency

Tabel 5.3.10 Luas Area, Produksi dan Produktivitas Aren Menurut Kecamatan di Kabupaten Bangka Tengah, 2017
Table Area, Production and Productivity of Aren by Subdistrict in Bangka Tengah Regency, 2017

Kecamatan Subdistrict	Luas Areal Area				Produksi* (ton) Pro- duction	Produktivitas (ton/ha/th) Produc-tivity	Jumlah Kepe- milikan (KK) Total of Own- ership
	TBM	TM	TR/TTM	Jumlah Total			
(1)	(2)	(3)	(4)	(5)	(6)	(7)	(8)
Koba	-	-	-	-	-	-	-
Lubuk Besar	0,30	-	-	0,30	-	-	2
Pangkalan Baru	0,50	6,71	0,03	7,24	0,15	0,02	42
Namang	0,50	8,86	3,50	12,86	0,22	0,02	79
Sungai Selan	2,56	6,23	2,04	10,83	0,10	0,02	30
Simpang Katis	0,55	5,38	3,40	9,33	0,11	0,02	62
Jumlah/Total	2017	4,41	27,18	8,97	40,56	0,58	215
	2016	3,43	32,10	10,06	45,59	7,68	255
	2015	5,06	34,29	9,34	48,69	9,25	259

Catatan/Note:

* Wujud Produksi/Production Form : Lada Putih Kering/Dried white pepper

TBM = Tanaman Belum Menghasilkan TM = Tanaman Menghasilkan TR/TTM = Tanaman Rusak/Tanaman Tidak Menghasilkan

Sumber: Dinas Pertanian Kabupaten Bangka Tengah

Source: Agriculture Department of Bangka Tengah Regency

AGRICULTURE

Tabel 5.3.11 Luas Area, Produksi dan Produktivitas Kemiri Menurut Kecamatan di Kabupaten Bangka Tengah, 2017
Area, Production and Productivity of Candlenut by Subdistrict in Bangka Tengah Regency, 2017

Kecamatan Subdistrict	Luas Areal Area				Produksi* (ton) Pro- duction	Produktivitas (ton/ha/th) Produc-tivity	Jumlah Kepe- milikan (KK) Total of Own- ership	
	TBM	TM	TR/TTM	Jumlah Total				
(1)	(2)	(3)	(4)	(5)	(6)	(7)	(8)	
Koba	-	-	-	-	-	-	-	
Lubuk Besar	0,30	-	-	0,30	-	-	4	
Pangkalan Baru	0,05	1,31	-	1,36	0,19	0,15	7	
Namang	0,30	0,63	1,60	2,53	0,15	0,24	23	
Sungai Selan	0,20	2,60	2,00	4,80	0,25	0,10	25	
Simpang Katis	-	9,75	2,62	12,37	0,96	0,10	52	
Jumlah/Total	2017	0,85	14,29	6,22	21,36	1,55	0,11	111
	2016	1,45	16,09	7,40	24,94	1,71	0,11	127
	2015	1,72	19,72	5,80	27,24	1,64	0,08	128

Catatan/Note:

* Wujud Produksi/Production Form : Lada Putih Kering/Dried white pepper

TBM = Tanaman Belum Menghasilkan TM = Tanaman Menghasilkan TR/TTM = Tanaman Rusak/Tanaman Tidak Menghasilkan

Sumber: Dinas Pertanian Kabupaten Bangka Tengah

Source: Agriculture Department of Bangka Tengah Regency

Tabel 5.3.12 Luas Area, Produksi dan Produktivitas Cengkeh Menurut Kecamatan di Kabupaten Bangka Tengah, 2017
Table Area, Production and Productivity of Clove by Subdistrict in Bangka Tengah Regency, 2017

Kecamatan <i>Subdistrict</i>	Luas Areal <i>Area</i>				Produksi* (ton) <i>Pro-duction</i>	Produktivitas (ton/ha/th) <i>Produc-tivity</i>	Jumlah Kepe- milikan (KK) <i>Total of Own-ership</i>
	TBM	TM	TR/TTM	Jumlah <i>Total</i>			
(1)	(2)	(3)	(4)	(5)	(6)	(7)	(8)
Koba	-	-	-	-	-	-	-
Lubuk Besar	-	-	-	-	-	-	-
Pangkalan Baru	-	-	-	-	-	-	-
Namang	-	-	-	-	-	-	-
Sungai Selan	-	-	-	-	-	-	-
Simpang Katis	-	-	-	-	-	-	-
Jumlah/Total 2017	-	-	-	-	-	-	-
2016	-	-	-	-	-	-	-
2015	-	-	-	-	-	-	-

Catatan/Note:

* Wujud Produksi/*Production Form* : Lada Putih Kering/*Dried white pepper*

TBM = Tanaman Belum Menghasilkan TM = Tanaman Menghasilkan TR/TTM = Tanaman Rusak/Tanaman Tidak Menghasilkan

Sumber: Dinas Pertanian Kabupaten Bangka Tengah

Source: Agriculture Department of Bangka Tengah Regency

AGRICULTURE

Tabel 5.3.13 Luas Area, Produksi dan Produktivitas Jambu Mete Menurut Kecamatan di Kabupaten Bangka Tengah, 2017
Area, Production and Productivity of Cashew Guava by Subdistrict in Bangka Tengah Regency, 2017

Kecamatan Subdistrict	Luas Areal Area				Produksi* (ton) Pro- duction	Produktivitas (ton/ha/th) Produc-tivity	Jumlah Kepemi- likan (KK) Total of Ownership
	TBM	TM	TR/TTM	Jumlah Total			
(1)	(2)	(3)	(4)	(5)	(6)	(7)	(8)
Koba	-	-	-	-	-	-	-
Lubuk Besar	1,00	-	-	1,00	-	-	9
Pangkalan Baru	0,72	1,50	0,02	2,24	0,23	0,15	4
Namang	0,06	1,00	0,02	1,08	0,56	0,56	7
Sungai Selan	-	-	-	-	-	-	-
Simpang Katis	0,05	0,96	-	1,01	-	-	9
Jumlah/Total 2017	1,83	3,46	0,04	5,33	0,79	0,23	29
2016	2,55	4,89	1,21	8,65	1,06	0,22	39
2015	3,40	5,33	1,50	10,23	1,27	0,24	41

Catatan/Note:

* Wujud Produksi/Production Form : Lada Putih Kering/Dried white pepper

TBM = Tanaman Belum Menghasilkan TM = Tanaman Menghasilkan TR/TTM = Tanaman Rusak/Tanaman Tidak Menghasilkan

Sumber: Dinas Pertanian Kabupaten Bangka Tengah

Source: Agriculture Department of Bangka Tengah Regency

Tabel 5.3.14 Jumlah Perkebunan Besar Kelapa Sawit Menurut Kecamatan di Kabupaten Bangka Tengah, 2015 - 2017
Table Number of Large Estate Crops of Palm Oil Trees by Subdistrict, 2015 - 2017

Kecamatan Subdistrict	2015	2016	2017
(1)	(2)	(3)	(4)
Koba	3	3	4
Lubuk Besar	-	-	-
Pangkalan Baru	-	-	-
Namang	1	1	1
Sungai Selan	1	7	7
Simpang Katis	6	2	2
Jumlah/Total	11	13	14

Sumber: Dinas Pertanian Kabupaten Bangka Tengah
 Source: Agriculture Department of Bangka Tengah Regency

AGRICULTURE**5.4 PETERNAKAN/LIVESTOCK**

Tabel 5.4.1 Populasi Ternak Menurut Kecamatan dan Jenis Ternak di Kabupaten Bangka Tengah, 2017
Table Livestock Population by Subdistrict and Kind of Livestock in Bangka Tengah Regency, 2017

Kecamatan Subdistrict	Sapi Cow	Kerbau Buffalo	Kuda Horse	Kambing Goat	Domba Sheep	Babi Pig	
(1)	(2)	(3)	(4)	(5)	(6)	(7)	
Koba	483	-	2	39	-	284	
Lubuk Besar	846	-	-	63	-	277	
Pangkalan Baru	1 369	27	-	200	30	2 431	
Namang	447	2	8	24	-	654	
Sungai Selan	405	-	-	139	-	8	
Simpang Katis	267	2	3	45	-	64	
Jumlah/Total	2017	3 817	31	13	510	30	3 718
	2016	3 414	6	11	422	30	2 382
	2015	3 013	6	6	259	15	4 010

Bersambung /Continued

Lanjutan Tabel/Continued Table 5.4.1

Kecamatan Subdistrict	Ayam Petelur Layer	Ayam Pedaging Broiler	Ayam Buras Race Chicken	Itik Duck	Puyuh Quail
(1)	(8)	(9)	(10)	(11)	(12)
Koba	-	55 266	34 246	499	-
Lubuk Besar	-	2 305	75 697	510	-
Pangkalan Baru	2 000	103 212	65 742	943	-
Namang	-	91 122	48 449	659	-
Sungai Selan	-	116 074	40 918	603	-
Simpang Katis	-	159 504	84 285	666	1 500
Jumlah/Total	2017	2 000	527 483	3 880	1 500
	2016	2 000	469 079	2 614	-
	2015	766	364 000	5 626	280

Sumber: Dinas Pertanian Kabupaten Bangka Tengah

Source: Agriculture Department of Bangka Tengah Regency

AGRICULTURE

Tabel 5.4.2 Jumlah Ternak yang Dipotong Menurut Kecamatan dan Jenis Ternak di Kabupaten Bangka Tengah, 2017
Livestock Slaughtered by Subdistrict and Kind of Livestock in Bangka Tengah Regency, 2017

Kecamatan <i>Subdistrict</i>	Sapi <i>Cow</i>	Kerbau <i>Buffalo</i>	Kuda <i>Horse</i>	Kambing <i>Goat</i>	Domba <i>Sheep</i>	Babi <i>Pig</i>	
(1)	(2)	(3)	(4)	(5)	(6)	(7)	
Koba	738	-	-	183	-	53	
Lubuk Besar	64	-	-	91	-	-	
Pangkalan Baru	48	-	-	88	-	472	
Namang	61	-	-	70	-	-	
Sungai Selan	436	-	-	169	-	552	
Simpang Katis	96	-	-	134	-	-	
Jumlah/Total	2017	1 443	-	-	735	-	1 077
	2016	949	-	-	582	-	1 579
	2015	1 205	-	-	566	-	1 140

Bersambung /Continued

Lanjutan Tabel/Continued Table 5.4.2

Kecamatan Subdistrict	Ayam Petelur Layer	Ayam Pedaging Broiler	Ayam Buras Race Chicken	Itik Duck	Puyuh Quail	
(1)	(8)	(9)	(10)	(11)	(12)	
Koba	650	217 875	2 405	1 143	-	
Lubuk Besar	600	32 700	1 910	932	-	
Pangkalan Baru	550	93 825	2 080	1 150	-	
Namang	600	34 275	2 290	945	-	
Sungai Selan	850	65 400	3 385	1 505	-	
Simpang Katis	700	56 700	2 480	1 036	-	
Jumlah/Total	2017	3 950	500 775	14 550	6 711	-
	2016	1 175	386 450	14 042	5 941	-
	2015	797	395 650	8 731	5 017	-

Sumber: Dinas Pertanian Kabupaten Bangka Tengah

Source: Agriculture Department of Bangka Tengah Regency

AGRICULTURE

Tabel 5.4.3 Jumlah Ternak yang Masuk Menurut Kecamatan dan Jenis Ternak di Kabupaten Bangka Tengah, 2017
Total of Incoming Livestock Population by Subdistrict and Livestock Type in Bangka Tengah Regency, 2017

Kecamatan Subdistrict	Sapi Cow	Kerbau Buffalo	Kuda Horse	Kambing Goat	Domba Sheep	Babi Pig	
(1)	(2)	(3)	(4)	(5)	(6)	(7)	
Koba	981	-	-	414	-	20	
Lubuk Besar	9	-	-	88	-	239	
Pangkalan Baru	627	-	-	807	-	68	
Namang	18	-	-	85	-	220	
Sungai Selan	65	-	-	147	-	8	
Simpang Katis	48	-	-	91	-	14	
Jumlah/Total	2017	1 748	-	-	1 632	-	569
	2016	1 077	-	-	676	-	338
	2015	1 087	2	4	663	-	...

Bersambung /Continued

Lanjutan Tabel/Continued Table 5.4.3

Kecamatan Subdistrict	Ayam Petelur Layer	Ayam Pedaging Broiler	Ayam Buras Race Chicken	Itik Duck	Puyuh Quail	
(1)	(8)	(9)	(10)	(11)	(12)	
Koba	-	60 200	220	396	-	
Lubuk Besar	-	4 050	175	150	-	
Pangkalan Baru	-	93 300	320	350	1 000	
Namang	-	46 900	300	129	-	
Sungai Selan	-	102 700	218	290	-	
Simpang Katis	-	59 600	180	132	-	
Jumlah/Total	2017	-	366 750	1 413	1 447	1 000
	2016	1 175	327 675	1 700	800	...
	2015	-	1 331 729

Sumber: Dinas Pertanian Kabupaten Bangka Tengah

Source: Agriculture Department of Bangka Tengah Regency

AGRICULTURE

Tabel 5.4.4 Jumlah Ternak yang Keluar Menurut Kecamatan dan Jenis Ternak di Kabupaten Bangka Tengah, 2017
Total of Come out Livestock Population by Subdistrict and Livestock Type in Bangka Tengah Regency, 2017

Kecamatan <i>Subdistrict</i>	Sapi <i>Cow</i>	Kerbau <i>Buffalo</i>	Kuda <i>Horse</i>	Kambing <i>Goat</i>	Domba <i>Sheep</i>	Babi <i>Pig</i>	
(1)	(2)	(3)	(4)	(5)	(6)	(7)	
Koba	116	-	-	198	-	126	
Lubuk Besar	205	-	-	34	-	8	
Pangkalan Baru	133	-	-	529	-	250	
Namang	181	-	-	2	-	24	
Sungai Selan	52	-	-	167	-	-	
Simpang Katis	23	-	-	-	-	26	
Jumlah/Total	2017	710	-	-	930	-	434
	2016	121	-	-	36	-	139
	2015

Bersambung /Continued

Lanjutan Tabel/Continued Table 5.4.4

Kecamatan Subdistrict	Ayam Petelur Layer	Ayam Pedaging Broiler	Ayam Buras Race Chicken	Itik Duck	Puyuh Quail
(1)	(8)	(9)	(10)	(11)	(12)
Koba	-	11 100	-	-	-
Lubuk Besar	-	-	-	-	-
Pangkalan Baru	-	69 100	-	-	-
Namang	-	33 100	-	-	-
Sungai Selan	-	81 300	-	-	-
Simpang Katis	-	47 200	-	-	-
Jumlah/Total	2017	241 800	-	-	-
	2016	270 200	-	-	-
	2015	937 600

Sumber: Dinas Pertanian Kabupaten Bangka Tengah

Source: Agriculture Department of Bangka Tengah Regency

AGRICULTURE

Tabel 5.4.5 Jumlah Populasi Ternak, Pemotongan Ternak dan Produksi Daging di Kabupaten Bangka Tengah, 2011-2017
Number of Livestock Population and Meat Production in Bangka Tengah Regency, 2011-2017

Tahun <i>Year</i>	Kerbau <i>Buffalo</i>		
	Jumlah Populasi Ternak (ekor) <i>Total of Livestock Population</i>	Pemotongan Ternak Livestocks Slaughtered	Produksi Daging/Tahun (kg) <i>Meat Production/Year</i>
(1)	(2)	(3)	(4)
2011	4	-	-
2012	4	-	-
2013	4	-	-
2014	2	-	-
2015	6	-	-
2016	6	-	-
2017	31	-	-

Bersambung /Continued

Lanjutan Tabel/*Continued Table 5.4.5*

Tahun <i>Year</i>	Sapi <i>Cow</i>		
	Jumlah Populasi Ternak (ekor) <i>Total of Livestock Population</i>	Pemotongan Ternak <i>Livestocks Slaughtered</i>	Produksi Daging/Tahun (kg) <i>Meat Production/Year</i>
(1)	(2)	(3)	(4)
2011	884	1 235	298 240
2012	1 677	1 264	286 811
2013	2 477	1 275	250 443
2014	2 771	1 283	287 905
2015	3 013	1 205	270 402
2016	3 414	949	210 487,20
2017	3 817	1 443	323 809,20

Bersambung /*Continued*

Lanjutan Tabel/Continued Table 5.4.5

Tahun <i>Year</i>	Kambing <i>Goat</i>		
	Jumlah Populasi Ternak (ekor) <i>Total of Livestock Population</i>	Pemotongan Ternak <i>Livestocks Slaughtered</i>	Produksi Dag-ing/Tahun (kg) <i>Meat Production/Year</i>
(1)	(2)	(3)	(4)
2011	197	179	4 180
2012	201	286	6 710
2013	190	352	6 666
2014	200	469	5 993
2015	259	566	7 160
2016	422	582	6 097,30
2017	510	735	7 627,95

Bersambung /Continued

Lanjutan Tabel/*Continued Table 5.4.5*

Tahun <i>Year</i>	Jumlah Populasi Ternak (ekor) <i>Total of Livestock Population</i>	Babi <i>Pig</i>	Produksi Dag- ing/Tahun (kg) <i>Meat Production/Year</i>
		Pemotongan Ternak <i>Livestocks Slaughtered</i>	
(1)	(2)	(3)	(4)
2011	2 136	1 016	37 327,84
2012	2 183	1 116	41 001,84
2013	3 425	1 237	45 447,38
2014	3 900	1 355	49 782,70
2015	4 010	1 140	41 883,60
2016	2 382	1 579	55 073,26
2017	3 718	1 077	37 217,62

Sumber: Dinas Pertanian Kabupaten Bangka Tengah

Source: Agriculture Department of Bangka Tengah Regency

AGRICULTURE

Tabel 5.4.6 Jumlah Populasi Ternak, Jumlah Pemotongan, Produksi Daging dan Produksi Telur di Kabupaten Bangka Tengah, 2008-2017
Number of Livestock Population, Slaughtered, Production of Meat and Eggs in Bangka Tengah Regency, 2008-2017

Tahun Year	Itik/Duck			
	Jumlah Populasi Ternak (ekor) <i>Total of Livestock Population</i>	Pemotongan Ternak <i>Livestocks Slaughtered</i>	Produksi Daging/Tahun(kg) <i>Meat Production/Year</i>	Produksi Telur/Tahun (kg) <i>Eggs Production</i>
(1)	(2)	(3)	(4)	(5)
2008	3 760	2 962	5 326,00	198 217
2009	3 875	3 180	6 089,00	206 280
2010	3 900	4 994	6 953,00	212 005
2011	4 045	3 664	6 302,00	245 316
2012	4 722	3 762	6 322,00	258 661
2013	5 150	3 890	6 346,00	266 526
2014	5 350	3 930	6 485,00	274 268
2015	5 626	5 017	8 278,00	295 358
2016	2 614	5 941	9 852,15	192 044
2017	3 880	6 711	12 005,40	156 927

Bersambung /Continued

Lanjutan Tabel/Continued Table 5.4.6

Tahun Year	Ayam Buras Race Chicken			
	Jumlah Populasi Ternak (ekor) Total of Livestock Population	Pemotongan Ternak Livestocks Slaughtered	Produksi Daging/ Tahun(kg) Meat Production/ Year	Produksi Telur/ Tahun (kg) Eggs Production
(1)	(2)	(3)	(4)	(5)
2008	124 002	5 985	5 295,00	12 383 360
2009	126 666	6 118	5 749,00	13 586 246
2010	139 872	6 650	5 824,00	14 189 502
2011	136 533	6 809	5 952,00	14 367 845
2012	168 700	7 200	6 694,00	14 987 694
2013	327 464	7 355	6 752,00	16 535 678
2014	325 400	7 785	6 852,00	16 785 900
2015	334 237	8 731	7 945,00	17 652 646
2016	353 911	14 042	13 344,72	18 913 142
2017	349 337	14 550	15 787,45	18 581 186

Bersambung /Continued

Lanjutan Tabel/Continued Table 5.4.6

Ayam Pedaging				
<i>Broiler</i>				
Tahun <i>Year</i>	Jumlah Populasi Ternak (ekor) <i>Total of Livestock Population</i>	Pemotongan Ternak <i>Livestocks Slaughtered</i>	Produksi Daging/ Tahun(kg) <i>Meat Production/ Year</i>	Produksi Telur/ Tahun (kg) <i>Eggs Production</i>
(1)	(2)	(3)	(4)	(5)
2008	135 600	-	168 295,00	-
2009	136 430	-	176 221,00	-
2010	136 784	-	187 426,00	-
2011	139 809	-	198 452,00	-
2012	181 096	-	402 652,00	-
2013	294 857	-	495 194,00	-
2014	354 000	-	595 400,00	-
2015	364 000	395 650	642 850,00	-
2016	469 079	15 000	106 602,16	-
2017	527 483	59 565	107 749.40	-

Bersambung /Continued

Lanjutan Tabel/*Continued Table 5.4.6*

Tahun <i>Year</i>	Ayam Petelur <i>Layer</i>			
	Jumlah Populasi Ternak (ekor) <i>Total of Livestock Population</i>	Pemotongan Ternak <i>Livestocks Slaughtered</i>	Produksi Daging/ Tahun(kg) <i>Meat Production/Year</i>	Produksi Telur/Tahun (kg) <i>Eggs Production</i>
(1)	(2)	(3)	(4)	(5)
2008
2009
2010	10 840	312 005
2011	7 401	...	4 913,25	1 601 830
2012	7 401	1 842 105
2013	17 447
2014	1 500	...	2 639,00	...
2015	766	797	972,00	138 755
2016	2 000	1 175	1 433,50	334 080
2017	2 000	3 950	3 672,20	283 280

Sumber: Dinas Pertanian Kabupaten Bangka Tengah

Source: Agriculture Department of Bangka Tengah Regency

AGRICULTURE

Tabel 5.4.7 Jumlah Kelahiran Ternak Menurut Kecamatan dan Jenis Ternak di Kabupaten Bangka Tengah, 2017
Total of Livestock Fertility by Subdistrict and Livestock Type in Bangka Tengah Regency, 2017

Kecamatan <i>Subdistrict</i>	Sapi <i>Cow</i>	Kerbau <i>Buffalo</i>	Kuda <i>Horse</i>	Kambing <i>Goat</i>	Domba <i>Sheep</i>	Babi <i>Pig</i>	
(1)	(2)	(3)	(4)	(5)	(6)	(7)	
Koba	99	-	-	5	-	298	
Lubuk Besar	180	-	-	44	-	397	
Pangkalan Baru	174	-	-	42	-	1 393	
Namang	63	-	-	3	-	233	
Sungai Selan	86	-	-	36	-	-	
Simpang Katis	49	-	-	15	-	10	
Jumlah/Total	2017	651	-	-	145	-	2 331
	2016	575	-	-	83	-	2 222
	2015

Bersambung /Continued

Lanjutan Tabel/Continued Table 5.4.7

Kecamatan Subdistrict	Ayam Petelur Layer	Ayam Pedaging Broiler	Ayam Buras Race Chicken	Itik Duck	Puyuh Quail	
(1)	(8)	(9)	(10)	(11)	(12)	
Koba	-	-	1 716	1 568	-	
Lubuk Besar	-	-	1 481	1 480	-	
Pangkalan Baru	-	-	2 440	1 753	-	
Namang	-	-	1 564	1 530	-	
Sungai Selan	-	-	1 899	1 734	-	
Simpang Katis	-	-	1 703	1 680	-	
Jumlah/Total	2017	2 000	-	10 803	9 745	-
	2016	2 000	469 079	353 911	2 614	-
	2015

Sumber: Dinas Pertanian Kabupaten Bangka Tengah

Source: Agriculture Department of Bangka Tengah Regency

AGRICULTURE

Tabel 5.4.8 Jumlah Kematian Ternak Menurut Kecamatan dan Jenis Ternak di Kabupaten Bangka Tengah, 2017
Total of Livestock Mortality by Subdistrict and Livestock Type in Bangka Tengah Regency, 2017

Kecamatan Subdistrict	Sapi Cow	Kerbau Buffalo	Kuda Horse	Kambing Goat	Domba Sheep	Babi Pig	
(1)	(2)	(3)	(4)	(5)	(6)	(7)	
Koba	24	-	-	1	-	11	
Lubuk Besar	21	-	-	3	-	40	
Pangkalan Baru	29	-	-	11	-	149	
Namang	7	-	-	1	-	33	
Sungai Selan	3	-	-	10	-	-	
Simpang Katis	7	-	-	-	-	-	
Jumlah/Total	2017	91	-	-	26	-	233
	2016	111	-	-	42	-	578
	2015

Bersambung /Continued

Lanjutan Tabel/Continued Table 5.4.8

Kecamatan Subdistrict	Ayam Petelur Layer	Ayam Pedaging Broiler	Ayam Buras Race Chicken	Itik Duck
(1)	(8)	(9)	(10)	(11)
Koba	-	401	310	245
Lubuk Besar	-	160	364	297
Pangkalan Baru	-	1 223	425	414
Namang	-	347	314	251
Sungai Selan	-	1 397	470	379
Simpang Katis	-	373	362	381
Jumlah/Total	2017	3 901	2 245	1 967
	2016	4 108	4 132	2 665
	2015

Sumber: Dinas Pertanian Kabupaten Bangka Tengah

Source: Agriculture Department of Bangka Tengah Regency

AGRICULTURE

5.5 PERIKANAN/FISHERY

Tabel 5.5.1 Jumlah Rumah Tangga Perikanan Tangkap Menurut Kecamatan di Kabupaten Bangka Tengah, 2016 dan 2017
Table Number of Fish Capture Households by Subdistrict and Subsector in Bangka Tengah Regency, 2016 and 2017

Kecamatan Subdistrict	Perikanan Laut Marine Fisheries		Perairan Umum Inland Water		Jumlah/Total	
	2016	2017	2016	2017	2016	2017
(1)	(2)	(3)	(4)	(5)	(6)	(7)
Koba	1 491	1 326	-	-	1 491	1 326
Lubuk Besar	748	648	-	-	748	648
Pangkalan Baru	749	750	-	-	749	750
Namang	239	200	-	-	239	200
Sungai Selan	1 062	900	-	-	1 062	900
Simpang Katis	-	-	-	-	-	-
Jumlah/Total	4 289	3 824	-	-	4 289	3 824

Sumber: Dinas Perikanan Kabupaten Bangka Tengah
Source: Fishery Services of Bangka Tengah Regency

Tabel 5.5.2 **Produksi Perikanan Tangkap Menurut Kecamatan di Kabupaten Bangka Tengah (ton), 2016 dan 2017**
Production of Fish Capture by Subdistrict and Subsector in Bangka Tengah Regency (ton), 2016 and 2017

Kecamatan Subdistrict	Perikanan Laut Marine Fisheries		Perairan Umum Inland Water		Jumlah/Total	
	2016	2017	2016	2017	2016	2017
(1)	(2)	(3)	(4)	(5)	(6)	(7)
Koba	9 566,37	9 679,34	-	-	9 566,37	9 679.34
Lubuk Besar	3 192,87	3 372,65	-	-	3 192,87	3 372.65
Pangkalan Baru	4 801,12	5 315,62	-	-	4 801,12	5 315.62
Namang	845,37	769,34	-	-	845,37	769.34
Sungai Selan	5 200,77	4 832,71	-	-	5 200,77	4 832.71
Simpang Katis	-	-	-	-	-	-
Jumlah/Total	23 606,50	23 969,66	-	-	23 606,50	23 969.66

Sumber: Dinas Perikanan Kabupaten Bangka Tengah
 Source: Fishery Services of Bangka Tengah Regency

AGRICULTURE

Tabel 5.5.3 Jumlah Rumah Tangga Perikanan Budidaya Menurut Kecamatan dan Jenis Budidaya di Kabupaten Bangka Tengah, 2017
Number of Aquaculture Households by Subdistrict and Type of Aquaculture in Bangka Tengah Regency, 2017

Kecamatan <i>Subdistrict</i>	Budidaya Laut <i>Marine Culture</i>	Tambak Brackish <i>Water Pond</i>	Kolam Fresh Water <i>Pond</i>	Keramba Cage	Jaring Apung <i>Floating Cage Net</i>	
(1)	(2)	(3)	(4)	(5)	(6)	
Koba	-	17	24	-	1	
Lubuk Besar	1	-	20	-	-	
Pangkalan Baru	2	-	42	-	1	
Namang	-	-	-	-	6	
Sungai Selan	16	5	26	-	1	
Simpang Katis	-	-	25	-	-	
Jumlah/Total	2017	19	22	137	-	9
	2016	11	6	89	...	4
	2015	6	7	197	...	2

Sumber: Dinas Perikanan Kabupaten Bangka Tengah
Source: Fishery Services of Bangka Tengah Regency

Lanjutan Tabel/Continued Table 5.5.3

Kecamatan Subdistrict	Sawah Paddy Field	Rumput Laut Seaweed	Jaring Tancap	Jumlah Total	
(1)	(7)	(8)	(9)	(10)	
Koba	-	-	7	49	
Lubuk Besar	-	-	7	28	
Pangkalan Baru	-	-	18	63	
Namang	4	-	51	61	
Sungai Selan	-	-	-	48	
Simpang Katis	-	-	9	34	
Jumlah/Total	2017	4	-	92	283
	2016	110	220
	2015	212

Sumber: Dinas Perikanan Kabupaten Bangka Tengah
 Source: Fishery Services of Bangka Tengah Regency

AGRICULTURE

Tabel 5.5.4 **Produksi Perikanan Laut dan Perikanan Darat Menurut Kecamatan di Kabupaten Bangka Tengah (ton), 2017**
Production of Fish Capture by Subdistrict and Subsector in Bangka Tengah Regency (ton), 2017

Kecamatan Subdistrict	Perikanan Laut Marine Fisheries	Perikanan Darat		Jumlah Total	
		Perairan Umum Inland Water	Budidaya Marine Culture		
(1)	(2)	(3)	(4)	(5)	
Koba	9 679.34	-	79.20	9 758.54	
Lubuk Besar	3 372.65	-	58.90	3 431.55	
Pangkalan Baru	5 315.62	-	653.93	5 969.55	
Namang	769.34	-	277.07	1 046.41	
Sungai Selan	4 832.71	-	46.57	4 879.28	
Simpang Katis	-	-	340.89	340.89	
Jumlah/Total	2017	23 969.66	-	1 456.56	25 426.22
	2016	23 606,50	-	1 428,00	25 034,50
	2015	19 672,57	-	1 353,30	21 025,87

Sumber: Dinas Perikanan Kabupaten Bangka Tengah
 Source: Fishery Services of Bangka Tengah Regency

Tabel 5.5.5 Jumlah Perahu/Kapal Menurut Kecamatan dan Jenis Kapal di Kabupaten Bangka Tengah, 2017
Number of Fishing Boats by Subdistrict and Type of Boat in Bangka Tengah Regency, 2017

Kecamatan Subdistrict	Perahu Tanpa Motor Nonpowered Boat	Perahu Motor Tempel Outboard Motorboat	Kapal Motor Inboard Motorboat
(1)	(2)	(3)	(4)
Koba	-	152	350
Lubuk Besar	-	435	23
Pangkalan Baru	16	116	211
Namang	-	120	4
Sungai Selan	20	53	286
Simpang Katis	-	-	-
Jumlah/Total	2017	876	874
	2016	863	867
	2015	514	1 538

Sumber: Dinas Perikanan Kabupaten Bangka Tengah
 Source: Fishery Services of Bangka Tengah Regency

AGRICULTURE

Tabel 5.5.6 Jumlah Sarana Perahu/Kapal Penangkap Ikan Laut dan Jumlah Nelayan Menurut Kecamatan di Kabupaten Bangka Tengah, 2017
Number of Boat/Ship and Number of Fisherman by Subdistrict in Bangka Tengah Regency, 2017

Kecamatan Subdistrict	Kapal Motor (unit) Boat (unit)				Jumlah Total
	< 5 GT	5-10 GT	10-20 GT	20-30 GT	
(1)	(2)	(3)	(4)	(5)	(6)
Koba	344	6	-	-	350
Lubuk Besar	23	-	-	-	23
Pangkalan Baru	175	35	1	-	211
Namang	2	2	-	-	4
Sungai Selan	273	13	-	-	286
Simpang Katis	-	-	-	-	-
Jumlah/Total	817	56	1	-	874
2016	817	50	-	-	867
2015	1 370	167	-	1	1 538

Bersambung /Continued

Lanjutan Tabel/Continued Table 5.5.6

Kecamatan Subdistrict	Perahu Tanpa Motor (PTM) <i>Boat without motor</i>	Perahu Motor Tempel(MT) <i>Patch Boat</i>	Kapal Motor <i>Motor Ship</i>	Jumlah Sarana <i>Total of Boat</i>
(1)	(7)	(8)	(9)	(10)
Koba	-	152	350	502
Lubuk Besar	-	435	23	458
Pangkalan Baru	16	116	211	343
Namang	-	120	4	124
Sungai Selan	20	53	286	359
Simpang Katis	-	-	-	-
Jumlah/Total				
2017	36	876	874	1 786
2016	36	863	867	1 766
2015	86	514	1 538	2 138

Sumber: Dinas Perikanan Kabupaten Bangka Tengah
Source: Fishery Services of Bangka Tengah Regency

AGRICULTURE

Tabel 5.5.7 Jumlah Rumah Tangga Perikanan Tangkap, Budidaya, Pengolahan dan Pengumpul di Kabupaten Bangka Tengah, 2007-2017
Number of Fisherman, Cultivation, Processing and Collector Households in Bangka Tengah Regency, 2007-2017

Tahun Year	Tangkap Fisherman	Budidaya Cultivation	Pengolahan Processing	Pengumpul dan Pemasar Collector and Marketer	Jumlah Total
(1)	(2)	(3)	(4)	(5)	(6)
2007	3 982	242	114	119	4 457
2008	3 410	256	152	123	3 941
2009	3 603	289	180	138	4 210
2010	3 571	173	204	166	4 114
2011	3 724	146	198	175	4 243
2012	3 657	254	223	215	4 349
2013	3 419	688	150	215	4 472
2014	4 167	410	171	116	4 864
2015	4 167	214	239	248	4 868
2016	4 289	220	197	100	4 806
2017	3 824	283	219	339	4 665

Sumber: Dinas Perikanan Kabupaten Bangka Tengah
 Source: *Fishery Services of Bangka Tengah Regency*

Tabel 5.5.8 Jumlah Produksi dan Nilai Penangkapan Ikan di Kabupaten Bangka Tengah, 2017
Table Total of Production and Capture Values of Fish in Bangka Tengah Regency, 2017

Kecamatan Subdistrict	Produksi (ton) Production	Nilai Tangkapan (ribu rupiah) Capture Values
(1)	(2)	(3)
Koba	9 679,34	223 860 905,81
Lubuk Besar	3 372,65	78 001 649,28
Pangkalan Baru	769,34	17 793 067,43
Namang	5 315,62	122 938 083,39
Sungai Selan	4 832,71	111 769 484,09
Simpang Katis	-	-
Jumlah/Total	2017	23 969,66
	2016	23 606,50
	2015	19 672,57
		343 430 340,00

Sumber: Dinas Perikanan Kabupaten Bangka Tengah
 Source: Fishery Services of Bangka Tengah Regency

AGRICULTURE

Tabel 5.5.9 Jumlah Rumah Tangga Perikanan (RTP), Jumlah Kepemilikan Perahu, dan Jumlah Nelayan Perikanan Laut di Kabupaten Bangka Tengah, 2017
Number of Fishery Household, Boat Owened, and Fisherman in Bangka Tengah Regency, 2017

Kecamatan <i>Subdistrict</i>	Rumah Tangga Perikanan <i>Fishery Household</i>	Kepemilikan <i>Owened</i>		
		Tanpa Perahu <i>Non Boat</i>	Dengan Perahu Tanpa Motor <i>Non Powered Boat</i>	
(1)	(2)	(3)	(4)	
Koba	1 581	824	-	
Lubuk Besar	799	190	-	
Pangkalan Baru	919	407	16	
Namang	297	76	-	
Sungai Selan	1 026	541	20	
Simpang Katis	43	-	-	
Jumlah/Total	2017	4 665	2 038	36
	2016	4 806	2 559	36
	2015	4 167	...	86

Bersambung /Continued

Lanjutan Tabel/Continued Table 5.5.9

Kecamatan Subdistrict	Kepemilikan Owned		Nelayan (orang) Fisher man	
	Dengan Motor Tempel Out Boat Motor	Dengan Kapal Motor In Boat Motor		
(1)	(5)	(6)	(7)	
Koba	152	350	1 326	
Lubuk Besar	435	23	648	
Pangkalan Baru	116	211	750	
Namang	120	4	200	
Sungai Selan	53	286	900	
Simpang Katis	-	-	-	
Jumlah/Total	2017	876	874	3 824
	2016	863	867	4 289
	2015	514	1 538	4 167

Sumber: Dinas Perikanan Kabupaten Bangka Tengah
Source: Fishery Services of Bangka Tengah Regency

AGRICULTURE

Tabel 5.5.10 Jumlah Rumah Tangga Perikanan Budidaya dan Luas Areal Budidaya Ikan Menurut Kecamatan di Kabupaten Bangka Tengah, 2017
Number of Aquaculture Households and Aquaculture Areas by Subdistrict in Bangka Tengah Regency, 2017

Kecamatan <i>Subdistrict</i>	Rumah Tangga Perikanan <i>Households</i>	Luas Areal (ha) <i>Areas (ha)</i>
(1)	(2)	(3)
Koba	49	4,08
Lubuk Besar	28	2,84
Pangkalan Baru	63	3,56
Namang	61	3,25
Sungai Selan	48	5,70
Simpang Katis	34	2,33
Jumlah/Total	2017	283
	2016	220
	2015	214

Sumber: Dinas Perikanan Kabupaten Bangka Tengah
Source: Fishery Services of Bangka Tengah Regency

Tabel 5.5.11 Jumlah Produksi dan Nilai Budidaya Ikan Menurut Kecamatan di Kabupaten Bangka Tengah, 2017
Production and Value of Aquaculture Production by Subdistrict in Bangka Tengah Regency, 2017

Kecamatan Subdistrict	Produksi Production (ton)	Nilai Budidaya Value of Fish Culture (ribu Rp/thousand Rp)
(1)	(2)	(3)
Koba	79,20	1 921 602,02
Lubuk Besar	58,90	1 289 420,43
Pangkalan Baru	653,93	15 059 153,96
Namang	277,07	5 856 337,89
Sungai Selan	46,57	1 272 651,58
Simpang Katis	340,89	7 532 864,93
Jumlah/Total	2017	32 932 030,82
	2016	28 560 000,00
	2015	26 855 730,00

Sumber: Dinas Perikanan Kabupaten Bangka Tengah
 Source: Fishery Services of Bangka Tengah Regency

5.6 KEHUTANAN/FORESTRY

Tabel 5.6.1 Luas Kawasan Hutan dan Perairan Menurut Kecamatan di Kabupaten Bangka Tengah (ha), 2017
Forest and Inland Water Area by Subdistrict in Bangka Tengah Regency (ha), 2017

Kecamatan Subdistrict	Hutan Lindung Protection Forest	Suaka Alam dan Pelestarian Alam Sanctuary Reserve and Nature Conservation Area	Hutan Produksi Production Forest			Jumlah Luas Hutan dan Perairan Total Forest and Water Area
			Terbatas Limited	Tetap Permanent	Dapat Dikonversi Convertible	
(1)	(2)	(3)	(4)	(5)	(6)	(7)
Koba	257,52	-	-	12 618,94	-	12 876,46
Lubuk Besar	23 773,68	-	-	22 628,13	-	46 401,82
Pangkalan Baru	-	3 362,14	-	-	-	3 362,12
Namang	1 225,34	237,44	-	5 705,18	-	7 167,74
Sungai Selan	7 093,23	-	-	47 764,15	-	54 857,38
Simpang Katis	-	2 409,93	-	2 131,22	-	4 541,28
Jumlah/Total	2017 32 349,78	6 009,51	-	90 847,62	-	129 206,79
	2016 32 349,78	6 009,51	-	90 847,62	-	129 206,79
	2015 32 349,78	6 009,51	-	90 847,62	-	129 206,79

Sumber: Dinas Lingkungan Hidup Kabupaten Bangka Tengah
 Source: Environment Department of Bangka Tengah Regency

Tabel 5.6.2 **Produksi Kayu Hutan Menurut Jenis Produksi di Kabupaten Bangka Tengah (m³), 2011–2017**
Table *Timber Production by Type of Product in Bangka Tengah Regency (m³), 2011–2017*

Tahun <i>Year</i>	Kayu Bulat <i>Logs</i>	Kayu Gergajian <i>Sawn Timber</i>	Kayu Lapis <i>Plywood</i>
(1)	(2)	(3)	(4)
2011	2 078,61	3 197 208,4	-
2012	2 078,61	3 197 208,4	-
2013	2 331,94	3 197 208,4	-
2014	-	-	-
2015	-	-	-
2016	-	-	-
2017	-	-	-

Sumber: Dinas Lingkungan Hidup Kabupaten Bangka Tengah
 Source: Environment Department of Bangka Tengah Regency

AGRICULTURE

Tabel 5.6.3 Luas Kawasan Hutan Menurut Fungsinya di Kabupaten Bangka Tengah, 2017
Table Forestry Area by Function in Bangka Tengah Regency, 2017

Fungsi Hutan/Function of Forest	Luas (ha)/Area	Persentase Percentage	
(1)	(2)	(3)	
1. Produksi Tetap/Fixed Production	90 847,62	39,86	
• Hutan produksi (HP)/Production Forest	90 847,62	39,86	
2. Hutan Lindung/Protection Forest	32 349,78	14,19	
3. Hutan Konservasi/Conservation Forest	6 009,51	2,64	
Jumlah/Total			
	2017	129 206,91	56,69
	2016	129 206,91	56,69
	2015	129 206,91	56,69

Sumber: Dinas Lingkungan Hidup Kabupaten Bangka Tengah
Source: Environment Department of Bangka Tengah Regency

Tabel 5.6.4 Alokasi Ruang untuk Kawasan Hutan Menurut Jenis Penggunaan Lahan di Kabupaten Bangka Tengah, 2017
Table 5.6.4 Area Allocation for Forestry by Type of Land Use in Bangka Tengah Regency, 2017

Jenis Hutan/ <i>Type of Forest</i>		Luas (ha) <i>Area</i>	Persentase <i>Percentage</i>
(1)		(2)	(3)
1.	Hutan Lindung/ <i>Protection Forest</i>	6 803,26	2,98
2.	Hutan Produksi/ <i>Production Forest</i>	90 847,62	39,86
3.	Hutan Lindung Pantai/ <i>Seashore Protection Forest</i>	25 546,51	11,21
4.	Hutan Konservasi/ <i>Conservation Forest</i>	6 009,51	2,64
Jumlah/Total			
	2017	129 206,91	56,69
	2016	129 206,91	56,69
	2015	129 206,91	56,69

Sumber: Dinas Lingkungan Hidup Kabupaten Bangka Tengah
Source: Environment Department of Bangka Tengah Regency

AGRICULTURE

5.7 PERTANIAN LAINNYA/OTHER AGRICULTURE

Tabel 5.7.1 Nama Gapoktan Menurut Kecamatan di Kabupaten Bangka Tengah, 2017
The Name of Farmers Association by District in Bangka Tengah Regency, 2017

Kecamatan <i>Subdistrict</i>	Gapoktan <i>Farmers Association</i>			Jenis Kegiatan <i>Type of Activities</i>
	Desa/Kelurahan <i>Vilages</i>	Jumlah Poktan <i>Total</i>	Jumlah Anggota <i>Total member</i>	
(1)	(2)	(3)	(4)	(5)
	NIBUNG	18	453	
	KOBA	41	499	
	ARUNG DALAM	6	171	
	GUNTUNG	10	219	
	TERENTANG TIGA	15	167	
Koba	PENYAK	12	182	TANAMAN PANGAN HORTIKULTURA
	KURAU	3	3	PERKEBUNAN
	KURAU BARAT	4	4	PETERNAKAN
	SIMPANG PERLANG	15	167	OLAHAN
	PADANG MULIA	11	161	
	BEROK	7	158	
	Jumlah/ <i>Total</i>	142	2 184	

Bersambung /Continued

Lanjutan Tabel/Continued Table 5.7.1

Kecamatan <i>Subdistrict</i>	Gapoktan <i>Farmers Association</i>			Jenis Kegiatan <i>Type of Activities</i>
	Desa/Kelurahan <i>Vilages</i>	Jumlah Poktan <i>Total</i>	Jumlah Anggota <i>Total member</i>	
(1)	(2)	(3)	(4)	(5)
	KULUR	21	360	
	KULUR ILIR	13	289	
	TERUBUS	36	614	
		37	805	
	PERLANG	40	806	
Lubuk Besar	LUBUK BESAR	43	650	TANAMAN PANGAN
		9	76	HORTIKULTURA
	LUBUK PABRIK	9	65	PERKEBUNAN
				PETERNAKAN
				OLAHAN
	LUBUK LINGKUK	13	330	
	BATU BERIGA	11	235	
	BELIMBING	8	155	
	Jumlah/ <i>Total</i>	240	4 385	

Bersambung /Continued

Lanjutan Tabel/Continued Table 5.7.1

Kecamatan <i>Subdistrict</i>	Gapoktan <i>Farmers Association</i>			Jenis Kegiatan <i>Type of Activities</i>
	Desa/Kelurahan <i>Vilages</i>	Jumlah Poktan <i>Total</i>	Jumlah Anggota <i>Total member</i>	
(1)	(2)	(3)	(4)	(5)
	TANJUNG GUNUNG	10	195	
	BENTENG	4	64	
	AIRMESU	24	347	
	DUL	7	122	
	MANGKOL	5	63	
	PADANG BARU	7	184	TANAMAN PANGAN
Pangkalan Baru	JERUK	5	81	HORTIKULTURA
	BELULUK	5	28	PERKEBUNAN
	BATU BELUBANG	6	60	PETERNAKAN
	PEDINDANG	5	96	OLAHAN
	AIRMESU TIMUR	10	129	
	KEBINTIK	2	29	
		<i>Jumlah/Total</i>	90	1 398

Bersambung /Continued

Lanjutan Tabel/Continued Table 5.7.1

Kecamatan <i>Subdistrict</i>	Gapoktan <i>Farmers Association</i>		Jumlah Anggota <i>Total member</i>	Jenis Kegiatan <i>Type of Activities</i>
	Desa/Kelurahan <i>Vilages</i>	Jumlah Poktan <i>Total</i>		
(1)	(2)	(3)	(4)	(5)
	BELILIK	11	318	
	NAMANG	14	204	
	JELUTUNG	15	315	
	CAMBAI	10	240	
Namang	KAYU BESI	18	370	TANAMAN PANGAN HORTIKULTURA PERKEBUNAN PETERNAKAN OLAHAN
	BUKIT KIJANG	10	153	
	BASKARA BAKTI	14	163	
	CAMBAI SELATAN	11	182	
	Jumlah/ <i>Total</i>	103	1 945	

Bersambung /Continued

Lanjutan Tabel/Continued Table 5.7.1

Kecamatan <i>Subdistrict</i>	Gapoktan <i>Farmers Association</i>			Jenis Kegiatan <i>Type of Activities</i>
	Desa/Kelurahan <i>Vilages</i>	Jumlah Poktan <i>Total</i>	Jumlah Anggota <i>Total member</i>	
(1)	(2)	(3)	(4)	(5)
	SUNGAI SELAN	14	317	
	LAMPUR	7	240	
	KERANTAI	6	195	
	KERETAK	11	44	
	SARANGMANDI	11	127	
	MUNGGU	8	132	
Sungai Selan	KEMINGKING	9	25	TANAMAN PANGAN HORTIKULTURA PERKEBUNAN PETERNAKAN OLAHAN
	SUNGAI SELAN ATAS	11	155	
	RAMADHON	11	93	
	KERAKAS	9	12	
	TANJUNGPURA	8	51	
	KERETAK ATAS	9	142	
	MELABUN	4	25	
	<i>Jumlah/Total</i>	118	1 558	

Bersambung /Continued

Lanjutan Tabel/Continued Table 5.7.1

Kecamatan <i>Subdistrict</i>	Gapoktan <i>Farmers Association</i>			Jenis Kegiatan <i>Type of Activities</i>
	Desa/Kelurahan <i>Vilages</i>	Jumlah Poktan <i>Total</i>	Jumlah Anggota <i>Total member</i>	
(1)	(2)	(4)	(5)	(6)
Simpang Katis	SUNGKAP	6	48	
	CELUAK	10	137	
	PUPUT	18	131	
	SIMPANG KATIS	12	236	
	TERU	11	225	TANAMAN
	BERUAS	10	94	PANGAN
	TERAK	15	163	HORTIKULTURA
	PASIR GARAM	8	154	PERKEBUNAN
	PINANG SEBATANG	11	174	PETERNAKAN
	KATIS	8	283	OLAHAN
	Jumlah/ <i>Total</i>	115	1 693	

Sumber: Dinas Pangan Kabupaten Bangka Tengah
 Source: Food Department of Bangka Tengah Regency

Tabel 5.7.2 **Sistem Kewaspadaan Pangan dan Gizi (SKPG) Kabupaten Bangka Tengah, 2015-2017**
Alert System for Food and Nutrition in Bangka Tengah Regency, 2015-2017

Kecamatan <i>Subdistrict</i>	Skor Komposit <i>Composite Score</i>			Keterangan <i>Explanation</i>
	2015	2016	2017	
(1)	(2)	(3)	(4)	(5)
Koba	5	5	5	3 -4 Resiko Ringan (Hijau)
Lubuk Besar	5	5	5	
Pangkalan Baru	7	5	5	4 -6 Resiko Sedang (Kuning)
Namang	7	5	5	
Sungai Selan	5	5	5	6 - 9 Resiko Tinggi (Merah)
Simpang Katis	5	5	5	
Rata-rata/Average	6	5	5	

Sumber: Dinas Pangan Kabupaten Bangka Tengah
Source: Food Department of Bangka Tengah Regency

Tabel 5.7.3 Sebaran Wilayah Kerentanan dan Ketahanan Pangan Menurut Kecamatan di Kabupaten Bangka Tengah, 2017
Distribution of Vulnerability and Food Security by Subdistrict in Bangka Tengah Regency, 2017

Kecamatan Subdistrict	Skor Komposit Composite Score				Total Total
	1	2	3	4	
(1)	(2)	(3)	(4)	(5)	(6)
Koba
Lubuk Besar
Pangkalan Baru
Namang
Sungai Selan
Simpang Katis
Jumlah/Total	2017
	2016	-	-	1	62

Sumber: Dinas Pangan Provinsi Kepulauan Bangka Belitung
 Source: Food Department of Bangka Belitung Province

INDUSTRI, PERTAMBANGAN ENERGI DAN KONSTRUKSI

*Industry, Mining
Energy and Construction*

JUMLAH PELANGGAN PDAM

Total Customers PDAM

2017

Rumah Tangga
Household

954

Instansi Pemerintah
Government

22

Khusus
Exclusive

11

Sosial
Social

10

PENJELASAN TEKNIS**TECHNICAL NOTES**

1. Pengumpulan data industri besar dan sedang dilakukan melalui Survei Industri Besar dan Sedang yang dilaksanakan setiap tahun secara lengkap (sensus) sejak tahun 1975. Survei Industri Besar dan Sedang mencakup semua perusahaan industri yang mempunyai tenaga kerja 20 orang atau lebih dengan menggunakan kuesioner II A.
 2. Klasifikasi industri yang digunakan dalam survei ini berdasar kepada Klasifikasi Baku Lapangan Usaha Indonesia (KBLI). KBLI adalah klasifikasi lapangan usaha yang berdasar kepada *International Standard Industrial Classification of All Economic Activities (ISIC) revisi 4* yang telah disesuaikan dengan kondisi Indonesia.
 3. Industri manufaktur adalah suatu kegiatan ekonomi yang melakukan kegiatan mengubah suatu barang dasar secara mekanis, kimia, atau dengan tangan sehingga menjadi barang jadi/setengah jadi, dan atau barang yang kurang nilainya menjadi barang yang lebih tinggi nilainya, dan sifatnya lebih dekat kepada pemakai akhir. Termasuk dalam kegiatan ini adalah jasa industri dan pekerjaan perakitan.
1. *Data collection of large and medium scale manufacturing is conducted through The Large and Medium Manufacturing Establishment Survey that has been done annually for all industries (census) since 1975. Large and Medium Manufacturing Establishment Survey covers all manufactures/industries with 20 workers or more by questionnaire II A.*
 2. *The industrial classification adopted in this survey refers to the 'Klasifikasi Baku Lapangan Usaha Indonesia' (KBLI). KBLI is classification of economic activities based on the International Standard Industrial Classification of All Economic Activities (ISIC rev 4) that has been modified according to the local condition in Indonesia.*
 3. *Manufacturing industry is defined as an economic activity processing basic goods mechanically, chemicals or manually into final or intermediate goods. It is also defined as processing of lower value goods into higher value goods as final or intermediate products. The activities also include services for manufacturing and assembling.*

4. Jasa industri adalah kegiatan industri yang melayani keperluan pihak lain. Pada kegiatan ini bahan baku disediakan oleh pihak lain sedangkan pihak pengolah hanya melakukan pengolahannya dengan mendapat imbalan sebagai balas jasa (upah maklon).
4. *Services for manufacturing is defined as a manufacturing activity which serving other manufacturing establishments. In this case, raw materials are supplied by others while the workers are paid as a compensation for processing raw materials.*
5. Perusahaan atau usaha industri adalah suatu unit (kesatuan) usaha yang melakukan kegiatan ekonomi, bertujuan menghasilkan barang atau jasa, terletak pada suatu bangunan atau lokasi tertentu, dan mempunyai catatan administrasi tersendiri mengenai produksi dan struktur biaya serta ada seorang atau lebih yang bertanggung jawab atas usaha tersebut.
5. *A manufacturing establishment is defined as a production unit engaged in economic activity, producing goods or services, located in a building or in a certain location, keeping a business record concerning the production and cost structure, and having a person or more that are responsible to those activities.*
6. Industri manufaktur dikelompokkan ke dalam 4 golongan berdasarkan banyaknya pekerja, yaitu: industri besar (100 orang pekerja atau lebih), industri sedang/menengah (20–99 orang pekerja), industri kecil (5–19 orang pekerja), dan industri mikro (1–4 orang pekerja).
6. *Manufacturing industries are categorized into four groups, based on the number of employees: large scale manufacturing (100 employees or more), medium scale manufacturing (20–99 employees), small scale manufacturing (5–19 employees), and micro industry (1–4 employees).*
7. Pelanggan adalah individu atau kelompok, baik rumah tangga, perusahaan atau institusi non profit yang membeli air bersih dari perusahaan air bersih.
7. *Customers are individuals or groups, whether household, company or non-profit institutions that buy water supply from water supply establishment.*

8. Air disalurkan adalah volume air bersih dari perusahaan air bersih
8. *Distributed water is the volume of water supply from water supply establishment.*

<https://bangkatengahkab.bps.go.id>

ULASAN**DESCRIPTION**

Pertumbuhan industri formal di Kabupaten Bangka Tengah terus berkembang, pada tahun 2017 terdapat 5 unit usaha yang didominasi oleh industri perumahan. Sedangkan industri lainnya, yaitu industri perkebunan, peternakan sapi, pariwisata dan perdagangan masing-masing memiliki 1 unit usaha.

Sektor pertambangan merupakan sektor yang pada hakekatnya adalah upaya pengembangan sumber daya alam mineral dan energi yang potensial untuk dimanfaatkan secara hemat dan optimal bagi kepentingan masyarakat juga mendapatkan perhatian serius dari pemerintah mengingat sektor ini tidak dapat diperbaharui. Sektor pertambangan Kabupaten Bangka Tengah didominasi oleh timah. Timah telah banyak diusahakan secara besar-besaran oleh pemerintah juga dilakukan oleh penduduk setempat dan swasta dengan jumlah terbatas. Pada tahun 2017, produksi biji timah dan logam timah yang dihasilkan bersumber dari data PT Timah (Persero) Tbk yaitu sebesar 1.939,97 ton bijih timah dan 1.930,27 ton logam timah.

Di Kabupaten Bangka Tengah pengadaan listrik dikelola oleh PT. PLN (Persero) dan perusahaan/usaha listrik milik masyarakat (swasta). Sedangkan air minum dikelola oleh

The growth of formal industry in Bangka Tengah Regency continues to grow, in 2017 there are 5 business units dominated by the home manufacturing. While other industries, namely the plantation industry, cattle breeding, tourism and trade each have 1 business unit.

The mining sector is a sector that is essentially an effort to develop mineral and energy resources potential to be utilized sparingly and optimally for the benefit of society also get serious attention from the government considering this sector can not be renewed. The mining sector of Bangka Tengah Regency is dominated by tin. Tin has been widely cultivated by the government as well as by limited numbers of local and private people. In 2017, the production of tin ore produced by PT Timah (Persero) Tbk is 1,939.97 tons of tin ore and 1,930.27 tons of tin.

In Bangka Tengah Regency the procurement of electricity is managed by PT. PLN (Persero) and the company /electric business owned by the public (private). While drinking water is

Perusahaan Daerah Air Minum Tirta Bangka.

managed by the Regional Water Company Tirta Bangka.

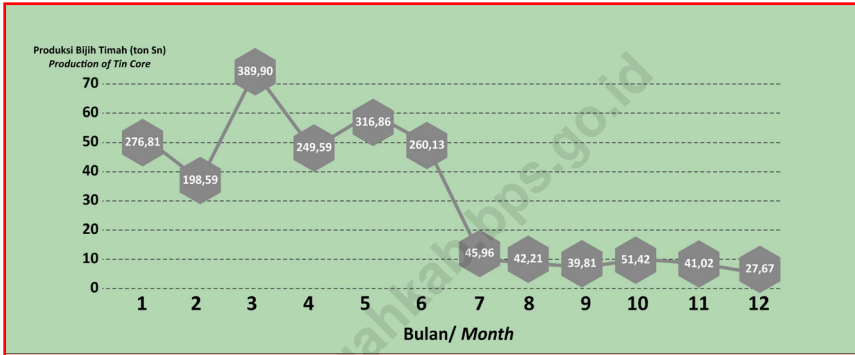
Kebutuhan energi berupa tenaga listrik dan air di Kabupaten Bangka Tengah terus meningkat. Hal ini terlihat dari peningkatan jumlah pelanggan listrik dari 19.971 pelanggan di tahun 2016 menjadi 21.526 pelanggan di tahun 2017. Kemudian penambahan pelanggan PDAM Tirta Bangka menjadi 997 yang sebelumnya sempat berkurang hanya sebanyak 913 di tahun 2016.

Energy needs in the form of electricity and water in Bangka Tengah Regency continue to increase. This can be seen from the increase in the number of electricity customers from 19,971 customers in 2016 to 21,526 customers in 2017. Then the addition of Tirta Bangka PDAM customers to 997 previously had decreased by only 913 in 2016.

Gambar/Figure 6.1

Produksi Bijih Timah (ton Sn) dan Produksi Logam Timah (metrik ton) Menurut Bulan di Kabupaten Bangka Tengah, 2017

Production of Tin Ore (ton Sn) and Tin Metals Production (metric ton) by Month in Bangka Tengah Regency, 2017

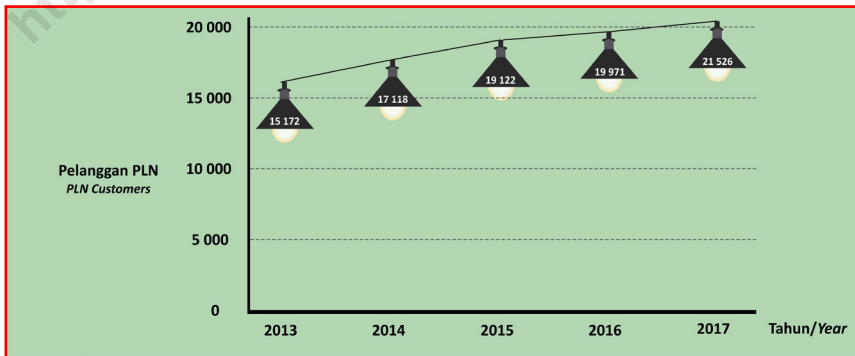


Sumber: PT Timah (Persero) Tbk
Source: PT Timah (Persero) Tbk

Gambar/Figure 6.2

Jumlah Pelanggan PLN di Kabupaten Bangka Tengah, 2013-2017

Number of Electricity Consumers in Bangka Tengah Regency, 2013-2017



Sumber: PT Timah (Persero) Tbk
Source: PT Timah (Persero) Tbk

6.1 INDUSTRI/INDUSTRY

Tabel 6.1.1 Jumlah Industri Besar dan Sedang (IBS) dan Tenaga Kerja Menurut Kecamatan di Kabupaten Bangka Tengah, 2017
Table 6.1.1 Formal Industrial Growth and Investment by Industry Classification in Bangka Tengah Regency, 2017

Kecamatan <i>Subdistrict</i>	Jumlah Perusahaan <i>Number of Company</i>	Tenaga Kerja <i>Employee</i>
(1)	(2)	(3)
1. Koba	1	190
2. Lubuk Besar	-	-
3. Pangkalan Baru	3	158
4. Namang	-	-
5. Simpang Katis	3	75
6. Sungai Selan	1	102
Jumlah/Total		
	2017	6
	2016	8
		525
		659

Sumber: Badan Pusat Statistik Provinsi Kepulauan Bangka Belitung
 Source: BPS-Statistics of Kepulauan Bangka Belitung Province

INDUSTRY, MINING, ENERGY, AND CONSTRUCTION

Tabel 6.1.2 **Pertumbuhan Industri Formal dan Investasi Menurut Kalasifikasi Industri di Kabupaten Bangka Tengah, 2017**
Formal Industrial Growth and Investment by Industry Classification in Bangka Tengah Regency, 2017

Klasifikasi Industri <i>Industry Classification</i>	Unit Usaha <i>Effort Units</i>	Investasi (Rp) <i>Investment</i>	Tenaga Kerja <i>Labour</i>
(1)	(2)	(3)	(4)
Industri Perumahan <i>Home Manufacturing</i>	5	10 000 000 000	60
Industri Perkebunan <i>Plantation Industry</i>	1	10 000 000 000	40
Peternakan Sapi <i>Cattle Farm</i>	1	5 232 631 888	5
Industri Pariwisata <i>Tourism Industri</i>	1	3 623 000 000	50
Perdagangan <i>Trading</i>	1	500 000 000	20
Jumlah Pertumbuhan <i>Total Growth</i>	2017	29 355 631 888	175
	2016	1 597 000 000	...
	2015	1 603 007 000	...
	2014	2 804 835 250	...

Sumber: Dinas Penanaman Modal Pelayanan Perizinan Terpadu Satu Pintu Dan Tenaga Kerja Kabupaten Bangka Tengah

Source: *Integrated Petroleum Service One Door And Manpower of Bangka Tengah Regency*

6.2 PERTAMBANGAN/MINING

Tabel 6.2.1 **Produksi Bijih Timah (ton Sn) dan Produksi Logam Timah (metrik ton) Menurut Bulan di Kabupaten Bangka Tengah, 2017**
Production of Tin Ore (ton Sn) and Tin Metals Production (metric ton) by Month in Bangka Tengah Regency, 2017

Bulan Month	Biji Timah (ton Sn) Tin Ore	Logam Timah (metrik ton) Tin Metal
(1)	(2)	(3)
Januari/January	276,81	275,43
Februari/February	198,59	197,60
Maret/March	389,90	387,95
April/April	249,59	248,34
Mei/May	316,86	315,28
Juni/June	260,13	258,83
Juli/July	45,96	45,73
Agustus/August	42,21	42,00
September/September	39,81	39,61
Oktober/October	51,42	51,16
Nopember/November	41,02	40,81
Desember/December	27,67	27,53
Jumlah/Total		
2017	1 939,97	1 930,27
2015	660,93	589,11
2016	470,92	468,57

Sumber: PT Timah (Persero) Tbk
 Source: PT Timah (Persero) Tbk

INDUSTRY, MINING, ENERGY, AND CONSTRUCTION

Tabel 6.2.2 Kuantitas dan Nilai Produksi Logam Timah di Kabupaten Bangka Tengah, 2017
Table *Quantity and Production Value of Metal Tin in Bangka Tengah Regency, 2017*

Kecamatan <i>Subdistrict</i>	Produksi/ <i>Production</i>	
	Kuantitas (mton) <i>Quantitc</i>	Nilai (rupiah) <i>Value</i>
(1)	(2)	(3)
Koba	152,16	32 602 168 629
Lubuk Besar		
Pangkalan Baru	233,38	50 004 080 966
Namang	460,63	98 694 986 035
Sungai Selan	122,59	26 265 690 581
Simpang Katis	224,62	48 127 142 050
Jumlah/<i>Total</i>	2017	1 193,38
	2015	589,11
	2016	470,92
		255 694 068 261
		120 883 733 363
		79 818 736 094

Sumber: PT Timah (Persero) Tbk
 Source: PT Timah (Persero) Tbk

INDUSTRI, PERTAMBANGAN, ENERGI, DAN KONSTRUKSI

Tabel 6.2.3 Penjualan Logam Timah di Kabupaten Bangka Tengah, 2017
Table 6.2.3 Sales of Metal Tin in Bangka Tengah Regency, 2017

Kecamatan <i>Subdistrict</i>	Ekspor/ <i>Export</i>		
	Kuantitas (mton) <i>Quantitic</i>	Nilai (rupiah) <i>Value</i>	
(1)	(2)	(3)	
Koba	151,40	41 420 969 769	
Lubuk Besar			
Pangkalan Baru	232,21	63 530 053 769	
Namang	458,33	125 391 721 004	
Sungai Selan	121,97	33 370 491 021	
Simpang Katis	223,50	61 145 407 797	
Jumlah/Total	2017	1 187,41	324 858 643 360
	2015	589,11	120 883 733 363
	2016	468,57	101 719 284 558

Sumber: PT Timah (Persero) Tbk
 Source: PT Timah (Persero) Tbk

INDUSTRY, MINING, ENERGY, AND CONSTRUCTION

6.3 ENERGI/ENERGY

Tabel 6.3.1 Daya Terpasang Pembangkit Tenaga Listrik (kW) di Kabupaten Bangka Tengah, 2012-2017
Table Installed Capacity of Electrical Prime Generator (kW) in Bangka Tengah Regency, 2012-2017

Tahun Year	PLTD Diesel Power	Lainnya Others	Jumlah Total
(1)	(2)	(3)	(4)
2012	3 123	-	3 123
2013	3 329	-	3 329
2014	3 354	5 000	8 354
2015	2 511	5 000	7 511
2016	9 531	5 000	14 531
2017	-	3 149	8 149

Sumber: PLN (Persero) Wilayah Kepulauan Bangka Belitung
Source: State Electrical Company Service of Kepulauan Bangka Belitung

INDUSTRI, PERTAMBANGAN, ENERGI, DAN KONSTRUKSI

Tabel 6.3.2 Jumlah Pelanggan PLN di Kabupaten Bangka Tengah, 2013-2017
Table Number of Electricity Consumers in Bangka Tengah Regency, 2013-2017

Kecamatan Subdistrict	2013	2014	2015	2016	2017
(1)	(2)	(3)	(4)	(5)	(6)
1. Rumah Tangga <i>Household</i>	13 517	15 179	16 823	17 424	19 832
2. Industri/ <i>Industry</i>	1	1	2	5	7
3. Instansi Pemerintah <i>Government Institution</i>	193	199	208	225	235
4. Sarana Ibadah <i>Religious Facility</i>	...	249	279	307	344
5. Perusahaan/ <i>Company</i>	...	1 488	1 810	1 999	1 082
6. Lain-lain/ <i>Others</i>	1 461	2	-	11	26
Jumlah/Total	15 172	17 118	19 122	19 971	21 526

Sumber: PLN (Persero) Wilayah Kepulauan Bangka Belitung

Source: State Electrical Company Service of Kepulauan Bangka Belitung

INDUSTRY, MINING, ENERGY, AND CONSTRUCTION**Tabel
Table****6.3.3****Jumlah Pelanggan, Daya Terpasang, dan Kapasitas Tersambung
pada PLN di Kabupaten Bangka Tengah, 2012-2017***Number of Consumers, Installed, and Connected Capacity of
State Electrical Company in Bangka Tengah Regency, 2012-
2017*

Tahun Year	Jumlah Pembangkit (unit) Number of Generators (units)	Daya Terpasang Installed Capacity (kW)	Daya Mampu Capable Capacity (kW)
(1)	(2)	(3)	(4)
2012	6	3 123	2 690
2013	6	3 329	2 310
2014	6	8 354	2 060
2015	7	7 511	6 600
2016	8	9 531	8 600
2017	8	8 149	4 600

Sumber: PLN (Persero) Wilayah Kepulauan Bangka Belitung

Source: State Electrical Company Service of Kepulauan Bangka Belitung

INDUSTRI, PERTAMBANGAN, ENERGI, DAN KONSTRUKSI

Tabel 6.3.4 Pengadaan Listrik oleh PLN Berdasarkan jumlah Desa/Kelurahan dan Pelanggan Rumah Tangga di Kabupaten Bangka Tengah, 2012-2017
Electricity Supplied by State Electrical Company based on Number of Villages and Households Consumers in Bangka Tengah Regency, 2012-2017

Tahun Year	Jumlah Desa/Kelurahan yang Dialiri Listrik Number of Electrified Villages	Jumlah Pelanggan Rumah Tangga Number of Household Consumers
(1)	(2)	(3)
2012	57	11 645
2013	57	13 517
2014	63	15 179
2015	63	16 823
2016	63	17 424
2017	63	19 832

Sumber: PLN (Persero) Wilayah Kepulauan Bangka Belitung
 Source: State Electrical Company Service of Kepulauan Bangka Belitung

INDUSTRY, MINING, ENERGY, AND CONSTRUCTION

**Tabel
Table**

6.3.5

Jumlah Pelanggan dan Air yang Disalurkan Menurut Pelanggan di Kabupaten Bangka Tengah, 2017
Number of Customer and Distributed Clean Water by Type of Customers in Bangka Tengah Regency, 2017

Pelanggan Customers	Pelanggan Customers	Air Disalurkan Distributed Water (m³)	Nilai Value (rupiah)
(1)	(2)	(3)	(4)
Sosial/Social	10	1 593	6 500 300
Rumah Tangga/Household	954	182 551	702 991 200
Instansi Pemerintah Government Institution	22	3 623	18 359 400
Niaga/Trade	-	-	-
Industri/Industry	-	-	-
Khusus/Exclusive	11	4 317	11 285 000
Jumlah/Total	2017	997	192 084
	2016	913	166 033
	2015	1 227	176 258
			...

Sumber: PDAM Tirta Bangka Tengah
Source: PDAM Tirta Bangka Tengah

Tabel 6.3.6 Jumlah Air Minum yang Disalurkan menurut Bulan Operasi di Kabupaten Bangka Tengah, 2015-2017
Table Number of Drinking Water Supply by Month Operation in Bangka Tengah Regency, 2015-2017

Bulan Month	Air Minum yang Disalurkan (m ³) Supply of Drinking Water		
	2015	2016	2017
(1)	(2)	(3)	(4)
1. Januari /January	6 407	9 446	14 820
2. Pebruari/February	6 432	14 139	13 174
3. Maret/March	6 047	15 538	13 102
4. April/April	15 286	13 508	13 936
5. Mei/May	15 296	14 538	14 124
6. Juni/June	15 864	12 240	15 526
7. Juli/July	24 402	15 292	16 219
8. Agustus/August	23 337	14 720	17 454
9. September/September	15 638	15 350	19 257
10. Oktober/October	18 353	14 499	19 506
11. Nopember/November	18 331	13 460	18 479
12. Desember/Desember	10 865	13 303	16 487
Jumlah/Total	176 258	166 033	192 084

Sumber: PDAM Tirta Bangka Tengah
 Source: PDAM Tirta Bangka Tengah

Tabel 6.3.7 Banyaknya Pelanggan PDAM menurut Jenis Konsumen di Kabupaten Bangka Tengah, 2013 – 2017
Total Customers of PDAM by Consumer Type in Bangka Tengah Regency, 2013-2017

Jenis Konsumen <i>Consumer Type</i>	2013	2014	2015	2016	2017
(1)	(2)	(3)	(4)	(5)	(6)
1. Sosial					
-Umum	2	2	12	16	10
- Khusus	-	-	5	3	11
2. Non Niaga					
-Rumah Tangga	258	259	1 175	867	954
-Instansi Pemerintah	-	-	35	27	22
3. Niaga					
-Kecil	-	-	-	-	-
-Besar	-	-	-	-	-
4. Industri					
-Kecil	-	-	-	-	-
-Besar	-	-	-	-	-
5. Khusus					
-Pelabuhan	-	-	-	-	-
-Lainnya	-	-	-	-	-
Jumlah/Total	260	261	1 227	913	997

Sumber: PDAM Tirta Bangka Tengah
 Source: PDAM Tirta Bangka Tengah

6.4 KONSTRUKSI/CONSTRUCTION

Tabel 6.4.1 Jumlah Bangunan yang Ber IMB di Kabupaten Bangka Tengah 2017
Table *The Number of Building Has Building Permits Established in Bangka Tengah Regency, 2017*

Kecamatan Subdistrict	Jumlah IMB Building Permits Established	
(1)	(2)	
Koba	72	
Lubuk Besar	564	
Pangkalan Baru	3	
Namang	18	
Sungai Selan	2	
Simpang Katis	4	
Jumlah/Total	2017	663
	2016	345
	2015	151

Sumber: Dinas Penanaman Modal Pelayanan Perizinan Terpadu Satu Pintu Dan Tenaga Kerja Kabupaten Bangka Tengah
 Source: *Integrated Petroleum Service One Door And Manpower of Bangka Tengah Regency*

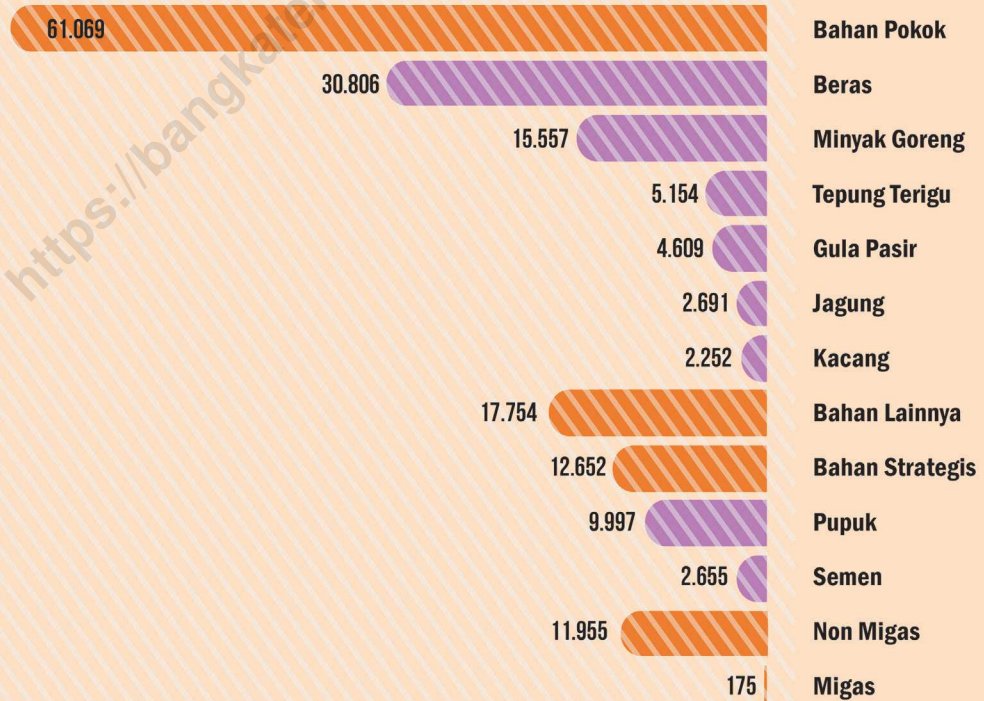
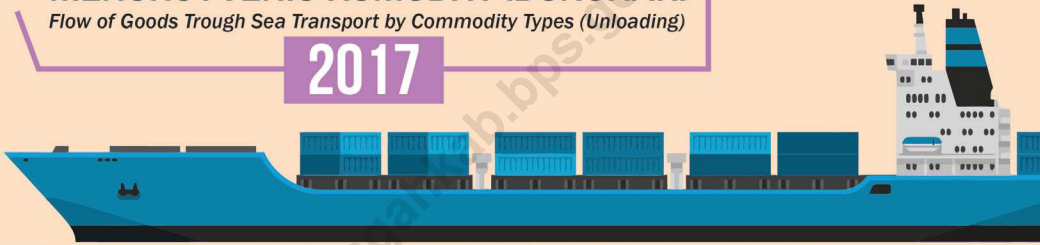
PERDAGANGAN

Trade

ARUS BARANG YANG MELALUI ANGKUTAN LAU MENURUT JENIS KOMODITI (BONGKAR)

Flow of Goods Through Sea Transport by Commodity Types (Unloading)

2017



PENJELASAN TEKNIS

TECHNICAL NOTES

1. Perusahaan adalah suatu badan yang melakukan kegiatan ekonomi, bertujuan menghasilkan barang/jasa, terletak di suatu bangunan fisik pada lokasi tertentu, dan mempunyai catatan administrasi tersendiri mengenai produksi dan struktur biaya, serta ada seorang atau lebih yang bertanggung jawab atas resiko usaha. Badan usaha perusahaan konstruksi dapat berbentuk PT, CV, Firma, PT (Persero), Perusahaan Umum atau Perusahaan Jawatan.
 2. Bentuk badan hukum adalah suatu status badan hukum yang telah dimiliki oleh suatu kegiatan ekonomi/usaha berdasarkan akte pendiriannya yang dikeluarkan oleh akte notaris, berupa akte notaris, atau berdasarkan suatu keputusan dari pejabat yang berwenang.
 3. Koperasi adalah perusahaan yang beranggotakan orang-orang atau badan hukum koperasi dengan melandaskan kegiatannya berdasarkan prinsip koperasi sekaligus sebagai gerakan ekonomi rakyat yang berdasarkan azas kekeluargaan. Bentuk badan hukum koperasi ini dikeluarkan dan disahkan oleh Departemen Koperasi.
1. *Company is an entity conducting economic activities to provide goods /services, located in a physical building at a particular location, and maintain business records regarding production and cost structure, as well as at least one person who is responsible for business risk. Business entities can take the form of construction company PT, CV, Firma, PT (Persero), Public Company or Bureau Company.*
 2. *The legal entity form is a legal status that has been owned by an economic activity /business establishment based on the deed issued by the notary deed, in the form of a notary deed, or by a decision of the competent authority.*
 3. *Cooperative is a company that consists of individuals or legal entities with the bases cooperative activities based on the principle of cooperation as well as people's economic movement based on the principle of kinship. Cooperative legal form is issued and approved by the Ministry of Cooperatives.*

ULASAN	DESCRIPTION
<p>Perdagangan sebagai sektor strategis berperan dalam mendukung kelancaran penyaluran arus barang dan jasa, memenuhi kebutuhan pokok rakyat serta mendorong pembentukan harga yang wajar.</p>	<p><i>Trading as a strategic role in supporting the smooth distribution of the flow of goods and services, meet the basic needs of the people and encourage the formation of fair prices.</i></p>
<p>Pembangunan perdagangan sebagai upaya mempercepat pertumbuhan ekonomi dan pemerataan, memberikan sumbangan yang besar terhadap peningkatan pendapatan dan dalam perluasan kesempatan kerja. Selain itu, pembangunan perdagangan memberikan kontribusi pula dalam menciptakan dan mempertahankan stabilitas ekonomi, mengendalikan inflasi dan mengamankan neraca pembayaran.</p>	<p><i>Development of trade in an effort to accelerate economic growth and equity, contributed greatly to the increase in income and employment expansion. In addition, the development of trade give-kan also contribute in creating and maintaining economic stability, control inflation and to secure the balance of payments.</i></p>
<p>Jumlah arus barang (bongkar) yang melalui angkutan laut di Bangka Tengah dapat dilihat berdasarkan jenis dan kelompok komoditi. Untuk komoditi bahan pokok jenis beras, jumlah bongkarnya mencapai 30.806 ton. Untuk bahan pokok jenis minyak goreng jumlah bongkarnya mencapai 15.557 ton. Kelompok komoditi bahan strategis terdiri dari semen dan pupuk, masing-masing jumlah bongkarnya adalah 2.655 ton dan 9.997 ton, sedangkan untuk kelompok komoditi migas jumlah bongkarnya hanya mencapai 175 ton.</p>	<p><i>Total flow of goods (unloading) is through sea transport in Bangka Tengah viewable by type and commodity groups. For staple commodities of rice types, unloading number reached 30,806 tons. For staples type of cooking oil unloading number reached 15,557 tons. Strategic commodity groups materials consist of cement and fertilizer, respectively unloading number is 2,655 tons and 9,997 tons, while for the oil and gas commodity groups unloading number only reached 175 tons.</i></p>

Selain arus barang bongkar, juga terdapat arus barang yang dimuat. Untuk komoditi non migas sebesar 540 ton, sedangkan untuk komoditi barang lainnya (general cargo) jumlah muatnya mencapai 377 ton.


In addition to the flow of goods loading, there is also the flow of goods loaded. For non oil and gas commodities amounted to 540 tons, while for commodities other goods (general cargo) reached 377 tons.

Di Kabupaten Bangka Tengah secara kuantitatif jumlah anggota koperasi menunjukkan penurunan menjadi sebanyak 6.020 orang. Pada tahun 2017 jumlah koperasi di Kabupaten Bangka Tengah 138 unit yang meliputi koperasi non KUD sejumlah 133 unit dan KUD sebanyak 5 unit.

In Bangka Tengah Regency quantitatively the number of cooperative members showed an decrease to as many as 6,020 people. In 2017, the number of cooperatives in Bangka Tengah Regency 138 units which include non cooperative KUD KUD total of 133 units and 5 units.

Gambar/Figure 7.1
Jumlah Koperasi Aktif Menurut Kecamatan
di Kabupaten Bangka Tengah, 2017

Number of Active Cooperatives by Subdistrict in Bangka Tengah Regency, 2017



Sumber: Dinas Perindustrian, Perdagangan, Koperasi Dan Usaha Kecil dan Menengah Kabupaten Bangka Tengah
 Source: Department of Industry, Trade, Cooperatives And Small and Medium Enterprises of Bangka Tengah Regency

Tabel 7.1 Jumlah Perusahaan Menurut Bentuk Badan Hukum di Kabupaten Bangka Tengah, 2013–2017
Table Number of Establishments by Type of Business Entity in Bangka Tengah Regency, 2013–2017

Type Badan Hukum <i>Type of Business Entity</i>	2013	2014	2015	2016	2017
(1)	(2)	(3)	(4)	(5)	(6)
Perseroan Terbatas	-	-	-	-	26
CV/Firma	-	-	-	-	30
Koperasi	141	151	157	160	138
Perorangan	-	-	-	-	47
Lainnya	-	-	-	-	-
Jumlah/Total	141	151	157	160	241

Sumber: Dinas Perindustrian, Perdagangan, Koperasi Dan Usaha Kecil dan Menengah Kabupaten Bangka Tengah
 Source: Department of Industry, Trade, Cooperatives And Small and Medium Enterprises of Bangka Tengah Regency

Tabel 7.2 Jumlah Koperasi Menurut Jenis Koperasi dan Kecamatan di Kabupaten Bangka Tengah, 2017
Number of Cooperatives by Type of Cooperative and Subdistrict in Bangka Tengah Regency, 2017

Kecamatan Subdistrict	KUD	KPR	KOPKAR	Lainnya Other	Jumlah Total
(1)	(2)	(3)	(4)	(5)	(6)
1. Koba	1	-	3	51	55
2. Lubuk Besar	1	-	-	17	18
3. Pangkalan Baru	1	-	2	13	16
4. Namang	-	-	2	11	13
5. Sungai Selan	1	-	1	22	24
6. Simpang Katis	1	-	-	11	12
Jumlah/Total	2017	5	-	8	125
	2016	7	-	8	145
	2015	7	-	8	157

Sumber: Dinas Perindustrian, Perdagangan, Koperasi Dan Usaha Kecil dan Menengah Kabupaten Bangka Tengah
 SOURCE: Department of Industry, Trade, Cooperatives And Small and Medium Enterprises of Bangka Tengah Regency

Tabel 7.3 Jumlah Koperasi, KUD dan Anggota menurut Jenisnya di Kabupaten Bangka Tengah, 2017
Number of Cooperation, Village Cooperation and Its Members by Type in Bangka Tengah Regency, 2017

Jenis Koperasi <i>Type of Cooperarte</i>	Jumlah <i>Total</i>	Jumlah Anggota <i>Total of Members</i>
(1)	(2)	(3)
KUD	5	25
Koperasi Perikanan	5	114
Koperasi Perkebunan/Koperta	17	919
Koperasi Peternakan	-	-
Koperasi Serba Usaha	36	424
Koperasi Pegawai Negeri	4	657
Primkopak/Primkopti	-	-
Koperasi Karyawan	8	704
Primkop. ABRI	-	-
Koperasi Tambang	-	-
Koperasi Wanita	33	1 344
Koppas	3	114
TKBM	-	-
PKPN	-	-
Koperasi KKPSM/Simpan Pinjam	11	1 108
Kopontren	3	105
Koperasi Lain-lain	13	506
Jumlah/Total	2017	6 020
	2016	6 419
	2015	6 084

Sumber: Dinas Perindustrian, Perdagangan, Koperasi Dan Usaha Kecil dan Menengah Kabupaten Bangka Tengah
 Source: Department of Industry, Trade, Cooperatives And Small and Medium Enterprises of Bangka Tengah Regency

Tabel
Table 7.4

Jumlah Koperasi Aktif dan Tidak Aktif Menurut Kecamatan di Kabupaten Bangka Tengah, 2017
Number of Active and Inactive Cooperatives by District in Bangka Tengah Regency, 2017

Klasifikasi <i>Classification</i>	Aktif <i>Active</i>	Tidak Aktif <i>Non Active</i>	Jumlah <i>Total</i>	Jumlah Anggota <i>Total Members</i>			
				Laki- Laki <i>Male</i>	Perem- puan <i>Female</i>	Jumlah <i>Total</i>	
(1)	(2)	(3)	(4)	(5)	(6)	(7)	
Koba	23	32	55	1 161	1 141	2 302	
Lubuk Besar	11	7	18	288	178	466	
Pangkalan baru	10	6	16	434	267	701	
Namang	12	1	13	446	276	722	
Sungai Selan	16	8	24	639	637	1 276	
Simpang katis	8	4	12	74	479	553	
Jumlah/Total	2017	80	58	138	3 042	2 978	6 020
	2016	74	86	160	3 264	3 155	6 419

Sumber: Dinas Perindustrian, Perdagangan, Koperasi Dan Usaha Kecil dan Menengah Kabupaten Bangka Tengah
Source: Department of Industry, Trade, Cooperatives And Small and Medium Enterprises of Bangka Tengah Regency

Tabel 7.5 Jumlah Koperasi Sekolah menurut Kecamatan di Kabupaten Bangka Tengah, 2016
Number of School Cooperation by Subdistrict in Bangka Tengah Regency, 2016

Kecamatan Subdistrict	SD Elementary School	SLTP Junior High School	SMA Senior High School	Pesantren Islamic School	Jumlah Total
(1)	(2)	(3)	(4)	(5)	(6)
1. Koba	-	1	3	1	4
2. Lubuk Besar	-	-	-	-	-
3. Pangkalan Baru	-	-	-	2	2
4. Namang	1	-	-	-	1
5. Sungai Selan	-	1	1	1	3
6. Simpang Katis	-	-	1	-	1
Jumlah/Total	2017	2	5	4	11
	2016	2	4	4	11
	2015	2	4	4	11

Sumber: Dinas Perindustrian, Perdagangan, Koperasi Dan Usaha Kecil dan Menengah Kabupaten Bangka Tengah
 Source: Department of Industry, Trade, Cooperatives And Small and Medium Enterprises of Bangka Tengah Regency

Tabel
Table

7.6

Perkembangan Kegiatan Perkoperasian di Kabupaten Bangka Tengah, 2015-2017*Development of Cooperation Activity in Bangka Tengah Regency, 2015-2017*

Sektor Sectors	Satuan Unit	2015	2016	2017
(1)	(2)	(3)	(4)	(5)
Jumlah Koperasi	Unit	157	160	138
Jumlah Anggota	Orang	6 084	6 419	6 020
Jumlah Simpanan	Juta Rupiah	6 759	7 609	9 391
Jumlah Cadangan	Rupiah	-	-	-
Jumlah Hutang	Rupiah	-	-	-
Jumlah Piutang	Rupiah	-	-	-
Jumlah Volume Usaha	Juta Rupiah	25 058	18 331	16 061
Jumlah Dana-dana	Juta Rupiah	3 517	6 878	4 683
Jumlah Sisa Hasil Usaha	Juta Rupiah	1 503	1 992	1 146

Sumber: Dinas Perindustrian, Perdagangan, Koperasi Dan Usaha Kecil dan Menengah Kabupaten Bangka Tengah
 Source: Department of Industry, Trade, Cooperatives And Small and Medium Enterprises of Bangka Tengah Regency

Tabel
7.7
Table

Jumlah Modal Sendiri, Modal Luar dan Sisa Hasil Usaha Koperasi Menurut Kecamatan di Kabupaten Bangka Tengah (ribu rupiah), 2017

Number of Capital Financial and Surplus of Cooperatives by Subdistrict in Bangka Tengah Regency (thousand rupiahs), 2017

Kecamatan Subdistrict	Modal Sendiri Equity	Modal Luar Outside Capital	Sisa Hasil Usaha Surplus
(1)	(2)	(4)	(5)
1. Koba	8 401 558.00	3 511 076.00	590 858.00
2. Lubuk Besar	1 680 502.00	496 249.00	203 162.00
3. Pangkalan Baru	5 322 740.00	40 931.00	201 374.00
4. Namang	550 011.00	-	29 264.00
5. Sungai Selan	921 437.00	509 177.00	83 525.00
6. Simpang Katis	515 187.00	126 372.00	38 270.00
Jumlah/Total	2017	4 683 805.00	1 146 453.00
	2016	6 878 754,37	1 992 212,47
	2015	3 517 803,82	1 662 611,24

Sumber: Dinas Perindustrian, Perdagangan, Koperasi Dan Usaha Kecil dan Menengah Kabupaten Bangka Tengah
Source: Department of Industry, Trade, Cooperatives And Small and Medium Enterprises of Bangka Tengah Regency

TRADE

Tabel 7.8
Table

Arus Barang yang Melalui Angkutan Laut Menurut Jenis Komoditi (Bongkar) dan Bulan di Kabupaten Bangka Tengah (ton), 2017

Flow of Goods Through Sea Transport by Commodity Types (Unloading) and Month in Bangka Tengah Regency (ton), 2016

No.	Uraian	Bulan/Month					
		1	2	3	4	5	6
(1)	(2)	(3)	(4)	(5)	(6)	(7)	(8)
1	Bahan Pokok	4 958	3 860	4 382	3 678	5 694	5 625
	Beras	2 592	1 879	2 349	1 650	3 217	3 004
	Tepung Terigu/ Tapioka	539	242	549	171	439	283
	Gula Pasir	180	144	30	438	323	578
	Minyak Goreng	1 325	1 361	1 197	1 240	1 310	1 239
	Jagung	206	55	205	60	145	299
	Kacang	116	179	52	119	260	222
2	Bahan Strategis	1 295	671	394	712	980	328
	Semen	576	213	-	354	405	-
	Pupuk	719	458	394	358	575	328
3	Migas	-	-	-	-	175	-
4	Non Migas	645	944	714	818	893	1 069
	Dedak	645	944	714	818	893	1 069
5	Bahan Lainnya	830	779	2 611	1 517	1 950	1 423
	General Cargo	830	779	2 611	1 517	1 950	1 423
Jumlah/total	2017	7 728	6 254	8 101	6 725	9 692	8 445
	2016	7 631	4 358	6 648	7 213	7 245	7 997
	2015	7 248	5 838	9 081	7 833	7 817	8 571

Bersambung /Continued

Lanjutan Tabel/Continued Table 7.8

No.	Uraian	Bulan/Month						Jumlah Total
		7	8	9	10	11	12	
(1)	(2)	(9)	(9)	(10)	(11)	(12)	(13)	(14)
1	Bahan Pokok	4 511	4 870	5 474	6 555	6 256	5 206	61 069
	Beras	1 994	2 054	3 332	3 175	3 058	2 502	30 806
	Tepung Terigu/ Tapioka	660	643	217	377	494	540	5 154
	Gula Pasir	260	248	333	787	677	611	4 609
	Minyak Goreng	1 370	1 384	1 031	1 560	1 470	1 070	15 557
	Jagung	121	333	232	387	373	275	2 691
	Kacang	106	208	329	269	184	208	2 252
2	Bahan Strategis	3 964	798	782	922	810	996	12 652
	Semen	-	-	104	289	234	480	2 655
	Pupuk	3 964	798	678	633	576	516	9 997
3	Migas	-	-	-	-	-	-	175
4	Non Migas	1 060	1 048	888	1 192	1 403	1 281	11 955
	Dedak	1 060	1 048	888	1 192	1 403	1 281	11 955
5	Bahan Lainnya	931	1 769	802	1 572	1 897	1 673	17 754
	General Cargo	931	1 769	802	1 572	1 897	1 673	17 754
Jumlah/ Total	2017	10 466	8 485	7 946	10 241	10 366	9 156	103 605
	2016	3 381	8 101	10 302	9 115	10 195	8 416	90 602
	2015	4 800	7 289	8 657	8 020	7 619	9 417	92 190

Sumber : BPS Kabupaten Bangka Tengah

Source : *Statistic of Bangka Tengah Regency*

TRADE

Tabel 7.9 Arus Barang yang Melalui Angkutan Laut Menurut Jenis Komoditi (Muat) dan Bulan di Kabupaten Bangka Tengah (ton), 2017
Flow of Goods Through Sea Transport by Commodity Types (Load) and Month in Bangka Tengah Regency (ton), 2017

No.	Uraian	Bulan/Month					
		1	2	3	4	5	6
(1)	(2)	(3)	(4)	(5)	(6)	(7)	(8)
1	Non Migas	300	-	-	-	-	-
	Karet	300	-	-	-	-	-
2	Migas	-	-	-	-	-	-
3	Lada	-	-	-	-	-	-
4	Barang Lainnya	22	21	90	11	26	31
	General Cargo	22	21	90	11	26	31
Jumlah/total	2017	322	21	90	11	26	31
	2016	77	22	35	395	210	95
	2015	422	60	101	52	64	230

Bersambung /Continued

Lanjutan Tabel/Continued Table 7.9

No.	Uraian	Bulan/Month						Jumlah Total
		7	8	9	10	11	12	
(1)	(2)	(9)	(9)	(10)	(11)	(12)	(13)	(14)
1	Non Migas	-	-	140	-	100	-	540
	Karet	-	-	140	-	100	-	540
2	Migas	-	-	-	-	-	-	-
3	Lada	-	-	-	-	-	-	-
4	Barang Lainnya	90	30	26	16	11	3	377
	General Cargo	90	30	26	16	11	3	377
Jumlah/total	2017	90	30	166	16	111	3	917
	2016	40	65	59	24	96	320	1 438
	2015	124	106	64	17	24	44	1 308

Sumber: BPS Kabupaten Bangka Tengah
 Source: Statistic of Bangka Tengah Regency

Tabel
Table 7.10

Laporan Arus Barang yang Melalui Angkutan Laut Berdasarkan Kemasan di Kabupaten Bangka Tengah, 2017
Goods Flow Statement Through Sea Transport Based Packaging in Bangka Tengah Regency, 2017

Bulan <i>Month</i>	Kargo Umum <i>General Cargo</i> (ton)	Kargo Bag <i>Bag Cargo</i> (ton)	Jumlah <i>Total</i>
(1)	(2)	(3)	(4)
Januari	830	6 898	7 728
Februari	779	5 475	6 254
Maret	2 611	5 490	8 101
April	1 517	5 208	6 725
Mei	1 950	7 742	9 692
Juni	1 423	7 022	8 445
Juli	931	9 535	10 466
Agustus	1 769	6 716	8 485
September	802	7 144	7 946
Oktober	1 572	8 669	10 241
November	1 897	8 469	10 366
Desember	1 673	7 483	9 156
Rata-rata/Average	2017	1 480	7 154
	2016	1 414	6 253
	2015	1 509	7 317

Sumber: BPS Kabupaten Bangka Tengah
Source: Statistic of Bangka Tengah Regency

HOTEL DAN PARIWISATA

Hotel and Tourism

JUMLAH KUNJUNGAN TAMU DI HOTEL BINTANG

Number of Guest Visits in Star Hotels

2017



Asing
Foreign 1.228

Domestik
Domestic 89.828

RATA-RATA LAMA MENGINAP TAMU DI HOTEL BINTANG

Average Length of Stay of Guests in Star Hotels

2017

ASING
Foreign

4,60 Hari
Day



DOMESTIK
Domestic

1,71 Hari
Day



PENJELASAN TEKNIS**TECHNICAL NOTES**

1. Wisatawan mancanegara (wisman) ialah setiap pengunjung yang mengunjungi suatu negara di luar tempat tinggalnya, didorong oleh satu atau beberapa keperluan tanpa bermaksud memperoleh penghasilan di tempat yang dikunjungi dan lamanya kunjungan tersebut tidak lebih dari satu tahun (12 bulan). Definisi ini mencakup 2 (dua) kategori wisatawan mancanegara, yaitu :
 - a. Wisatawan (turis) ialah setiap pengunjung seperti definisi di atas yang tinggal paling sedikit 24 jam, akan tetapi tidak lebih dari 1 (satu) tahun di tempat yang dikunjungi, dengan maksud antara lain: berlibur, rekreasi, olah raga, bisnis, menghadiri pertemuan, studi, dan kunjungan dengan alasan kesehatan.
 - b. Excursionist ialah setiap pengunjung seperti definisi di atas yang tinggal kurang dari 24 jam di tempat yang dikunjungi (termasuk "Cruise passengers"). Cruise Passengers ialah setiap pengunjung yang tiba di suatu negara di mana mereka tidak menginap di akomodasi yang tersedia di negara tersebut, misalnya dengan kapal laut.
1. *An International Visitor is any person visiting a country other than his usual place of residence for any reason other than for earning income in the country visited, and the length of stay is no more than one year (12 months). This definition covers two categories of foreign visitors, namely :*
 - a. *"Tourist" is any visitor staying for at least 24 hours, but no more than one year, in the country visited, with the intention of visiting, and for any of these purposes: Pleasure, recreation and sports, Business, visiting friends and relatives, missions, attending meetings, conferences, visit for health reasons and study.*
 - b. *"Excursionist" is any visitor staying less than 24 hours in the country visited including, "Cruise Passengers", i.e. visitors arriving in a country without staying in any accommodation available in the visited country.*

2. Rata-rata lama tinggal adalah rata-rata waktu tinggal wisatawan mancanegara di Indonesia untuk satu kali kunjungan.
 3. Usaha penyediaan akomodasi adalah usaha yang menyediakan pelayanan penginapan yang dapat dilengkapi dengan pelayanan pariwisata lainnya. Usaha penyediaan akomodasi dapat berupa hotel, vila, pondok wisata, bumi perkemahan, persinggahan karavan, dan akomodasi lainnya yang digunakan untuk tujuan pariwisata.
 4. Hotel adalah penyediaan akomodasi secara harian berupa kamar-kamar di dalam satu bangunan yang dapat dilengkapi dengan jasa pelayanan makan dan minum, kegiatan hiburan dan atau fasilitas lainnya. Hotel terdiri dari hotel berbintang dan hotel non-bintang.
 5. Hotel bintang adalah usaha penyediaan jasa pelayanan penginapan, makan minum serta jasa lainnya bagi umum dengan menggunakan sebagian atau seluruh bangunan. Usaha ini dikelola secara komersial serta memenuhi ketentuan persyaratan sebagai hotel bintang (termasuk berlian) yang ditetapkan dalam surat keputusan instansi yang membinanya. Misalnya hotel bintang lima, hotel bintang empat dan seterusnya.
 6. Tingkat penghunian kamar hotel adalah persentase banyaknya malam kamar yang dihuni terhadap banyaknya malam kamar yang
2. *Average length of stay is the average stay duration of foreign visitor in Indonesia for one trip.*
 3. *The business of providing accommodation is a business that provides specialty services that can be equipped with other tourism services. It includes hotel, villa, cottage, camping, caravan stop, and other accommodation that are used for tourism purposes.*
 4. *Hotel is a daily supply of accommodation rooms within a building which can be equipped with eating and drinking services, entertainment activities and/or other facilities. Hotel consists of a classified hotel and a non-classified hotel.*
 5. *A star hotel is the business of providing an accommodation, eating and drinking as well as other services for the public by using a building or a part of a building. It is managed commercially and meets specified requirements as a star hotel (including diamonds) set forth in the decree of fostering agency. For example, five star hotel, four star hotel, and so on.*
 6. *Room occupancy rate is the number of room-nights occupied divided by the number of room-nights available, multiplied by 100 percent.*

tersedia.

7. Rata-rata lamanya tamu menginap adalah banyaknya malam tempat tidur yang terpakai (malam tamu) dengan banyaknya tamu yang menginap di hotel atau akomodasi lainnya.
 8. Pariwisata merupakan keseluruhan rangkaian kegiatan yang berhubungan dengan gerakan manusia yang melakukan perjalanan atau persinggahan sementara dari tempat tinggalnya ke suatu atau beberapa tempat tujuan di luar lingkungan tempat tinggalnya yang didorong oleh beberapa keperluan atau motif tanpa bermaksud mencari nafkah tetap.
7. *Average length of stay is the number of bed-nights used (guest night) divided by the number of guests coming to spend the night at the accommodation.*
 8. *Tourism is a whole series of activities associated with the movement of humans traveling or temporary stopover of residence to one or several destination outside the neighborhood were driven by some purpose or motive without any intention to make a living anyway.*

ULASAN

Keberadaan hotel merupakan salah satu penunjang untuk peningkatan pariwisata di suatu daerah. Semua hotel di Kabupaten Bangka Tengah hanya terdapat di Kecamatan Pangkalan Baru. Hal ini dikarenakan posisi yang berdekatan dengan Pangkalpinang sebagai ibukota Provinsi Kepulauan Bangka Belitung. Jumlah hotel di Kabupaten Bangka Tengah tahun 2017 ada 5 dengan total 532 kamar dan 693 tempat tidur. Jumlah ini tidak begitu berbeda dengan tahun 2016 yang hanya selisih 1 kamar dan 2 tempat tidur lebih banyak.

Pariwisata merupakan salah satu sektor penting dalam perekonomian suatu negara. Hal ini dikarenakan pariwisata dapat dijadikan sebagai salah satu sumber devisa negara selain sektor migas. Apabila dikelola dengan baik, sektor ini akan menjadi aset untuk meningkatkan pendapatan negara.

Kabupaten Bangka Tengah memiliki banyak objek wisata yang menarik untuk dikunjungi terutama wisata pantainya. Hampir setiap kecamatan memiliki pantai yang indah. Satu-satunya kecamatan yang tidak memiliki pantai adalah Kecamatan Simpang Katis. Akan tetapi, kecamatan ini memiliki objek wisata lain, seperti air panas dan

DESCRIPTION

The existence of the hotel is one of the support for the increase of tourism in an area. All hotels in Bangka Tengah Regency are only available in Pangkalan Baru Sub-district. It is positioned adjacent to Pangkal Pinang as the capital of Bangka Belitung Islands Province. Number of hotels in Bangka Tengah Regency 2017 is 5 with a total of 532 rooms and 693 beds. This amount is greater than the previous year due to the addition of one inn that has not been recorded in 2016. This number is not so different from 2016, which is only 1 more room and 2 more beds.

Tourism is one of the important sector in the economy of a country. This is because tourism can be used as a source of foreign exchange in addition to the oil and gas sector. If carefully managed, these sectors will be an asset to increase state revenues.

Kabupaten Bangka Tengah has many interesting attractions to visit especially the beach tourism. Almost every subdistrict has a beautiful beach. The only subdistrict that does not have a beach is Simpang Katis. However, this subdistrict has other attractions, such as hot water and forests. Besides the beach, there are also attractions in the form of small

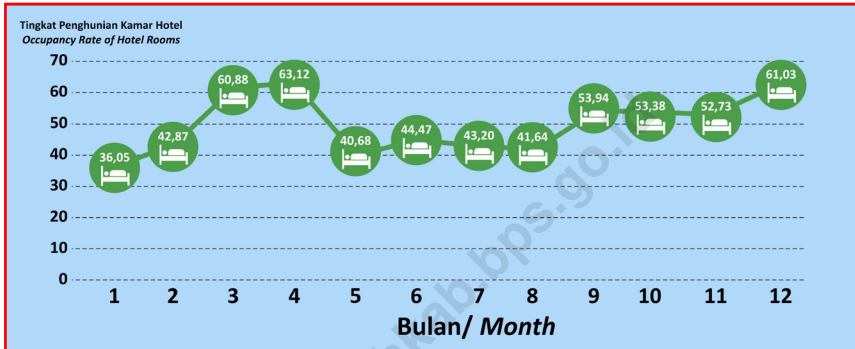
hutan lindung. Selain pantai, ada juga objek wisata berupa pulau kecil di sekitar Kabupaten Bangka Tengah, seperti Pulau Ketawai dan Pulau Nangka.

Setiap tahun dari 2014 sampai dengan 2017, jumlah wisatawan di Kabupaten Bangka Tengah semakin meningkat. Pada tahun 2017 wisatawan yang berkunjung mencapai 85.778 orang. Sebesar 97,97 persen dari semua wisatawan berasal dari dalam negeri dan sisanya berasal dari luar negeri.

islands around Bangka Tengah, such as laughs Island, Pulau Nangka.

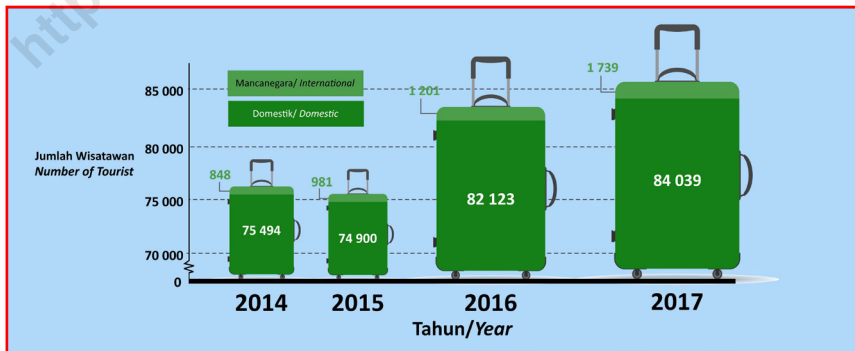
Every year from 2014 to 2017, the number of tourists in Bangka Tengah Regency is increasing. In 2017, tourists visiting reach 85.778 people. Amounting to 97,97 percent of all the tourists come from within the country and the rest comes from abroad.

Gambar/Figure 8.1
Tingkat Penghunian Kamar Hotel Menurut Bulan
di Kabupaten Bangka Tengah, 2014-2017
Occupancy Rate of Hotel Rooms by Month
in Bangka Tengah Regency, 2014-2017



Sumber: Badan Pusat Statistik Provinsi Kepulauan Bangka Belitung
 Source: BPS-Statistics of Kepulauan Bangka Belitung Province

Gambar/Figure 8.2
Jumlah Wisatawan Mancanegara dan Domestik
di Kabupaten Bangka Tengah, 2014-2017
Number of International and Domestic Visitors in Bangka Tengah Regency,
2014-2017



Sumber: Dinas Kebudayaan, Pariwisata, Kepemudaan dan Olahraga Kabupaten Bangka Tengah
 Source: Department of Culture, Tourism, Youth and Sports of Bangka Tengah Regency

8.1 HOTEL/HOTEL

Tabel 8.1.1 Jumlah Akomodasi Hotel Menurut Kecamatan di Kabupaten Bangka Tengah, 2016 dan 2017
Table Number of Hotel Accomodations by Subdistrict in Bangka Tengah Regency, 2016 and 2017

Kecamatan Subdistrict	Hotel Hotels		Kamar Rooms		Tempat Tidur Beds	
	2016	2017	2016	2017	2016	2017
(1)	(2)	(3)	(4)	(5)	(6)	(7)
1. Koba	-	-	-	-	-	-
2. Lubuk Besar	-	-	-	-	-	-
3. Pangkalan Baru	5	5	533	532	695	693
4. Namang	-	-	-	-	-	-
5. Sungai Selan	-	-	-	-	-	-
6. Simpang Katis	-	-	-	-	-	-
Jumlah/Total	5	5	533	532	695	693

Sumber: Badan Pusat Statistik Kabupaten Bangka Tengah
 Source: BPS-Statistics of Bangka Tengah Regency

HOTEL AND TOURISM

Tabel 8.1.2 Jumlah Tenaga Kerja Berdasarkan Tingkat Pendidikan pada Hotel Berbintang Menurut Kecamatan di Kabupaten Bangka Tengah, 2017
The Number of Workers in Star Hotels According to the Level of Education by Subdistrict in Bangka Tengah Regency, 2017

Kecamatan Subdistrict	Pendidikan yang Ditamatkan Educational Attainment				Jumlah Total
	SMA Keju- ruan/ Perhubun- gan/ Pariwisata Vocational/ Transporta- tion/Tourism	Universi- tas/Aka- demi Univer- sity/ College	SMA lain- nya Other High School	<SLTP Junior High School and Un- der	
(1)	(2)	(3)	(4)	(5)	(6)
1. Koba
2. Lubuk Besar
3. Pangkalan Baru
4. Namang
5. Sungai Selan
6. Simpang Katis
Jumlah/Total 2017
2016
2015	128	71	104	0	303
2014	120	90	106	-	316

Catatan: Data tahun 2016 dan 2017 tidak tersedia

Notes: 2016 and 2017 data is not available

Sumber: Badan Pusat Statistik Kabupaten Bangka Tengah

Source: BPS-Statistics of Bangka Tengah Regency

Tabel 8.1.3 **Rata-Rata Lama Menginap Tamu Asing dan Tamu Domestik Hotel Bintang di Kabupaten Bangka Tengah (hari), 2017**
Table *Average Length of Stay of Foreign Guests and Domestic Guests of Star Hotels in Bangka Tengah Regency (day), 2017*

	Bulan <i>Month</i>	Tamu Asing <i>Foreign Guests</i>	Tamu Domestik <i>Domestic Guest</i>	Jumlah <i>Total</i>
	(1)	(2)	(3)	(4)
1.	Januari/ <i>January</i>	2,20	1,61	1,61
2.	Februari/ <i>February</i>	4,53	1,42	1,46
3.	Maret/ <i>March</i>	14,43	1,76	2,10
4.	April/ <i>April</i>	2,26	1,94	1,94
5.	Mei/ <i>May</i>	0,66	1,75	1,74
6.	Juni/ <i>June</i>	2,88	1,52	1,54
7.	Juli/ <i>July</i>	2,69	1,42	1,44
8.	Agustus/ <i>August</i>	2,61	1,92	1,93
9.	September/ <i>September</i>	3,12	2,29	2,31
10.	Oktober/ <i>October</i>	1,64	1,62	1,62
11.	November/ <i>November</i>	1,73	1,52	1,52
12.	Desember/ <i>December</i>	4,38	1,66	1,69
	Rata-Rata/Average 2017	4,60	1,71	1,75
	2016	2,08	1,72	1,72
	2015	2,25	1,86	1,87

Sumber: Badan Pusat Statistik Provinsi Kepulauan Bangka Belitung
 Source: BPS-Statistic of Kepulauan Bangka Belitung Province

HOTEL AND TOURISM

Tabel 8.1.4 **Persentase Tingkat Penghunian Kamar Hotel dan Akomodasi Lainnya Menurut Jenis Hotel di Kabupaten Bangka Tengah, 2017**
Percentage of Occupancy Rate of Hotel Rooms and Other Accommodation According to Hotel Types in Bangka Tengah Regency, 2017

	Bulan <i>Month</i>	Hotel Berbintang <i>Star Hotel</i>
	(1)	(2)
1.	Januari/ <i>January</i>	36,05
2.	Februari/ <i>February</i>	42,87
3.	Maret/ <i>March</i>	60,88
4.	April/ <i>April</i>	63,12
5.	Mei/ <i>May</i>	40,68
6.	Juni/ <i>June</i>	44,47
7.	Juli/ <i>July</i>	43,20
8.	Agustus/ <i>August</i>	41,64
9.	September/ <i>September</i>	53,94
10.	Oktober/ <i>October</i>	53,38
11.	November/ <i>November</i>	52,73
12.	Desember/ <i>December</i>	61,03
	Rata-Rata/Average 2017	49,52
	2016	47,10
	2015	44,61

Sumber: Badan Pusat Statistik Provinsi Kepulauan Bangka Belitung
Source: BPS-Statistic of Kepulauan Bangka Belitung Province

Tabel 8.1.5 **Jumlah Kunjungan Tamu Asing dan Tamu Domestik Hotel Bintang di Kabupaten Bangka Tengah (hari), 2017**
Table *Number of Foreign and Domestic Guest Visits of Star Hotels in Bangka Tengah Regency (day), 2017*

	Bulan <i>Month</i>	Tamu Asing <i>Foreign Guests</i>	Tamu Domestik <i>Domestic Guest</i>	Jumlah <i>Total</i>
	(1)	(2)	(3)	(4)
1.	Januari/ <i>January</i>	60	6 046	6 106
2.	Februari/ <i>February</i>	77	6 004	6 081
3.	Maret/ <i>March</i>	201	7 360	7 561
4.	April/ <i>April</i>	129	8 873	9 002
5.	Mei/ <i>May</i>	70	6 667	6 737
6.	Juni/ <i>June</i>	64	6 656	6 720
7.	Juli/ <i>July</i>	88	7 150	7 238
8.	Agustus/ <i>August</i>	95	7 793	7 888
9.	September/ <i>September</i>	171	7 387	7 558
10.	Oktober/ <i>October</i>	66	8 169	8 235
11.	November/ <i>November</i>	108	8 322	8 430
12.	Desember/ <i>December</i>	99	9 401	9 500
	Jumlah/Total	2017	1 228	89 828
		2016	889	80 719
		2015	969	77 436

Sumber: Badan Pusat Statistik Provinsi Kepulauan Bangka Belitung
 Source: BPS-Statistic of Kepulauan Bangka Belitung Province

8.2 PARIWISATA/TOURISM

Tabel 8.2.1 Jumlah Wisatawan Mancanegara dan Domestik di Kabupaten Bangka Tengah, 2014-2017
Table Number of International and Domestic Visitors in Bangka Tengah Regency, 2014-2017

Tahun <i>Year</i>	Wisatawan/ <i>Visitors</i>		Jumlah <i>Total</i>
	Mancanegara <i>International</i>	Domestik <i>Domestic</i>	
(1)	(2)	(3)	(4)
2014	848	75 494	76 342
2015	981	74 900	75 881
2016	1 201	82 123	83 324
2017	1 739	84 039	85 778

Sumber: Dinas Kebudayaan, Pariwisata, Kepemudaan dan Olahraga Kabupaten Bangka Tengah
Source: Department of Culture, Tourism, Youth and Sports of Bangka Tengah Regency

Tabel 8.2.2 Nama Pantai/Objek Wisata dan Daya Tarik Wisata di Kabupaten Bangka Tengah, 2017
Beach/Tourist Object and Interest Place In Bangka Tengah Regency, 2017

Kecamatan <i>Subdistrict</i>	Pantai dan Sungai <i>Beach, and River</i>	Alam dan Pegunungan <i>Nature and Mountain</i>	Hutan dan Taman Wisata <i>Forest and Tourist Park</i>
(1)	(2)	(3)	(4)
1. Koba	1. Pantai Kebang Kemilau 2. Pantai Tanjung Langka 3. Pantai Penyak 4. Pantai Terentang 5. Pantai Sinar Laut 6. Pulau Ketawai 7. Pulau Gusung Asam 8. Pulau Panjang	1. Benteng Jepang (Kurau pillbox) Desa Kurau	1. Tirto Nirmolo III 2. Hutan Mangrove Desa Kurau 3. Sumur Tujuh 4. Penangkaran Penyu
2. Lubuk Besar	1. Pantai Batu Berikat 2. Pantai Kulur Ilir 3. Pulau Gelasah 4. Pulau Bebuar 5. Pantai Batu Beriga	1. Bangkanea 2. Air Terjun Sadap 3. Air Terjun C2	
3. Pangkalan Baru	1. Pantai Batu Belubang 2. Pantai Tapak Antu 3. Pantai Pan Semujur 4. Pulau Semujur	1. Bukit Kejora 2. Bukit Pao	

Bersambung /Continued

Lanjutan Tabel/Continued Table 8.2.2

Kecamatan Subdistrict	Pantai dan Sungai Beach, and River	Alam dan Pegunungan Nature and Mountain	Hutan dan Taman Wisata Forest and Tourist Park
(1)	(2)	(3)	(4)
4. Namang	1. Pantai Tanah Merah 2. Pantai Menung 3. Pantai Kedimpel 4. Pantai Keranji		1. Kawasan Hutan Lindung Pelawan
5. Sungai Selan	1. Pulau Nangka 2. Pulau Tikus 3. Pulau Pelepas	1. Kawasan Air Panas Keretak	1. Mercusuar Pulau Pelepas
6. Simpang katis		1. Bukit Mangkol 2. Bukit Batu Berambai Desa Teru	

Sumber: Dinas Kebudayaan, Pariwisata, Kepemudaan dan Olahraga Kabupaten Bangka Tengah
Source: Department of Culture, Tourism, Youth and Sports of Bangka Tengah Regency

JUMLAH PESAWAT (DATANG & BERANGKAT)
SERTA JUMLAH PENUMPANG DAN BAGASI
DI BANDAR UDARA DEPATI AMIR

Number of Airplane (Arriving & Leaving) and Number of
Passenger and Baggage in Depati Amir Airport

2017

PESAWAT

8.399

Departure

BERANGKAT

▲ 0.02%



8.398

Arrival

DATANG

▲ 0.02%



Datang

Arrival

▲ 0.01%
994.269

Berangkat

Departures

▲ 0.01%
993.859

BAGASI

BONGKAR

Unload

▲ 0.14%

7.991.406 Kg

MUAT

load

▲ 0.08%

7.664.052 Kg



<https://bangkatengahkab.bps.go.id>

PENJELASAN TEKNIS*TECHNICAL NOTES*

1. Kendaraan bermotor adalah setiap kendaraan yang digerakkan oleh peralatan teknik yang ada pada kendaraan tersebut, biasanya digunakan untuk angkutan orang atau barang di atas jalan raya selain kendaraan yang berjalan di atas rel. Kendaraan bermotor yang dicatat adalah semua jenis kendaraan kecuali kendaraan bermotor TNI/Polri dan Korps Diplomatik.
 2. Mobil penumpang adalah setiap kendaraan bermotor yang dilengkapi dengan tempat duduk untuk sebanyak-banyaknya delapan orang, tidak termasuk tempat duduk untuk pengemudi, baik dilengkapi atau tidak dilengkapi bagasi.
 3. Mobil bis adalah setiap kendaraan bermotor yang dilengkapi dengan tempat duduk untuk lebih dari delapan orang, tidak termasuk tempat duduk untuk pengemudi, baik dilengkapi atau tidak dilengkapi bagasi.
 4. Mobil truk adalah setiap kendaraan bermotor yang digunakan untuk angkutan barang, selain mobil penumpang, mobil bis dan kendaraan bermotor roda dua.
 5. Kilometer penumpang adalah jumlah kilometer dari semua
1. *Motor vehicles are any kind of vehicles motorized by machine set up in those vehicles, they are usually used for transporting peoples or goods on roads except vehicles moving along a railway line. The data cover all kinds of motor vehicles except those belong to Indonesia Army Force Indonesian State Police and Diplomatic Corps.*
 2. *Passenger cars are any motor vehicles with no more than eight seats, excluding seat for driver, it can be with or without hoot.*
 3. *Buses are large passenger cars having seats for more than eight passengers, excluding seat for driver, it can be with or without hoot.*
 4. *Trucks are any motor vehicles used to transport goods excluding passenger cars, buses, and motorcycles.*
 5. *Passenger kilometer is total kilometers of all departing*

- penumpang yang berangkat. Besaran ini merupakan penjumlahan jarak asal tujuan masing-masing penumpang.
- passenger. This measurement is the sum of distance between the place of origin and the place of destination taken by all passengers.*
6. Rata-rata jarak perjalanan per penumpang adalah rata-rata yang ditempuh oleh setiap penumpang, atau jumlah kilometer penumpang dibagi dengan jumlah penumpang berangkat.
 6. *Mean distance of journey per passenger is mean distance taken by each passenger or total of passenger-kilometer divided by the number of departing passengers.*
 7. Kilometer ton adalah jumlah kilometer semua ton yang diangkut. Besaran ini merupakan hasil penjumlahan jarak asal tujuan masing-masing barang dalam ton.
 7. *Ton-kilometer is total kilometer of all cargoes carried. This is the sum of distance from area of origin to area of destination for each ton of cargoes.*
 8. Rata-rata jarak angkut barang adalah rata-rata jarak yang ditempuh oleh setiap ton barang atau jumlah kilometer ton dibagi dengan ton dimuat.
 8. *Mean distance of cargoes loaded is mean distance of each ton of cargoes loaded or total ton-kilometer divided by total ton of cargoes loaded.*
 9. Kunjungan kapal adalah kapal yang datang di pelabuhan baik untuk berlabuh di perairan maupun bersandar di dermaga.
 9. *Ship call is a ship arriving at a port either for mooring or berthing.*
 10. Telekomunikasi adalah setiap pemancaran, pengiriman dan atau penerimaan dari setiap informasi dalam bentuk tanda-tanda, isyarat, tulisan, gambar, suara dan bunyi melalui sistem kawat, optik, radio atau sistem elektromagnetik lainnya.
 10. *Telecommunication includes every transmitting, delivering and or receiving from every information of marking, signal, article, picture, sound and voice through strand of wire system, optic, radio or other electromagnetic system.*

11. Jaringan telekomunikasi adalah rangkaian perangkat telekomunikasi dan kelengkapannya yang digunakan dalam bertelekomunikasi.
11. *Telecommunication network is peripheral network of telecommunication and its equipment used in the means of telecommunication.*
12. Kantor Pos adalah tempat pemberi pelayanan komunikasi tertulis dan atau surat elektronik, layanan paket, layanan logistik, layanan transaksi keuangan, dan layanan keagenan pos untuk kepentingan umum. Rumah pos berfungsi sama seperti kantor pos dan kantor pos pembantu, bedanya rumah pos biasanya terletak di daerah terpencil.
12. *Post Office is a service provider facility of written communication and or electronic mail, parcel service, logistics services, financial transaction services, and postal services to the public. Postal house has the same function as the post office and subsidiary of post office, the difference is that postal house is usually located in remote areas.*
13. Wesel pos adalah sarana pelayanan pengiriman uang di dalam negeri dan ke luar negeri melalui pos yang paling sederhana dan ekonomis.
13. *Postal money orders are a means of remittance services in the country and abroad through the post the most simple and economical.*

ULASAN**DESCRIPTION**

Transportasi darat merupakan salah satu faktor penting dalam memperlancar kegiatan perekonomian. Oleh karena itu, jalan sebagai prasarana utama dalam perhubungan darat harus diperhatikan kondisi dan penggunaannya.

Di Kabupaten Bangka Tengah panjang jalan yang di kelola oleh kabupaten terbentang sepanjang 346.72 km dengan kondisi baik 184,69 km, kondisi sedang 43,19 km, kondisi rusak 61,41 km, dan sisanya dalam kondisi rusak berat. Sedangkan total panjang jalan baik yang dikelola negara, provinsi maupun kabupaten sepanjang 588,76 km.

Pemda Bangka Tengah menyediakan sarana transportasi untuk anak sekolah, yaitu bus sekolah sebanyak 24 bus. Selain itu, bus trans sebanyak 3 kendaraan disediakan untuk mengangkut pegawai Pemda Bangka Tengah.

Perhubungan laut merupakan transportasi yang strategis bagi Kabupaten Bangka Tengah sebagai bagian dari provinsi kepulauan untuk berinteraksi dengan provinsi lain. Kunjungan kapal di pelabuhan Sungai Selan pada tahun 2017 masih didominasi oleh kapal-kapal milik pelayaran dalam negeri sebanyak 638 unit. Untuk lalu lintas bongkar muat,

Land transportation is one important factor in expediting economic activities. Therefore, the main road as the land transportation infrastructure must be considered conditions and usage.

In Kabupaten Bangka Tengah the length of roads managed by the regency extends along 346.72 km with good condition of 184.69 km, medium condition 43.19 km, damaged condition 61.41 km, and the rest in condition of serious damage. While the total length of roads that are managed by the state, province and regency along 588.76 km.

The Bangka Tengah Government provides transportation facilities for school children, namely 24 bus school buses. In addition, 3 trans buses were provided to transport Bangka Tengah Regional Government employees.

Sea transport is a strategic transportation for Bangka Tengah island as part of the province to interact with other provinces. Sea Transportation is a strategic transportation for Bangka Tengah Regency as part of the island province to interact with other provinces. The ship's visit at the Selan River port in 2017 is still dominated by ships owned

barang jumlah barang yang dibongkar sebesar 103.605 ton, sedangkan yang di muat sebanyak 933 ton.

Transportasi udara merupakan sarana transportasi alternatif di Kabupaten Bangka Tengah selain transportasi darat dan air. Di Kabupaten Bangka Tengah terdapat pelabuhan udara yaitu: Bandar Udara Depati Amir di Kecamatan Pangkalan Baru.

Pada tahun 2017 frekuensi kedatangan dan keberangkatan pesawat di Bandara Depati Amir masing-masing sebanyak 8.398 dan 8.399 penerbangan. Jumlah ini mengalami kenaikan bila dibandingkan tahun sebelumnya, dimana terjadi kenaikan sebanyak 193 penerbangan untuk pesawat datang dan 194 penerbangan untuk pesawat yang berangkat. Seiring dengan jumlah penerbangan yang mengalami penurunan, jumlah penumpang yang datang dan pergi melalui Bandara Depati Amir mengalami kenaikan sekitar 1,70 persen penumpang turun dan 1,49 persen penumpang yang naik.

Perkembangan komunikasi dan pos memegang peranan penting dalam mempercepat arus informasi yang lebih cepat dan tepat.

by domestic shipping as many as 638 units. For loading and unloading traffic, goods amount of goods dismantled by 103,605 tons, while the loaded 933 tons.

Air transport is an alternative transportation in Bangka Tengah regency in addition to land and water transportation. In Bangka Tengah there are airports which are: Depati Amir Airport in Pangkalan Baru subdistrict.


In 2017 the frequency of arriving and departing aircraft at Depati Amir respectively of 8,398 and 8,399 low. This number increased when compared to previous years, where there is an increase of 193 aircraft for flights to come and 194 aircraft flight to depart. Along with the number of flights has decreased, the number of passengers coming and going through Depati Amir increased about 1.70 percent and 1.49 percent of passengers down passengers who ride.

Development of communication and postal plays an important role in accelerating the flow of information more quickly and accurately.

Pada tahun 2017 jumlah surat biasa yang dikirim sebanyak 1.339 pucuk surat sedangkan untuk surat yang diterima sebanyak 1.038 pucuk surat. Sedangkan untuk surat kilat jumlah surat yang dikirim sebanyak 4.800 pucuk surat.

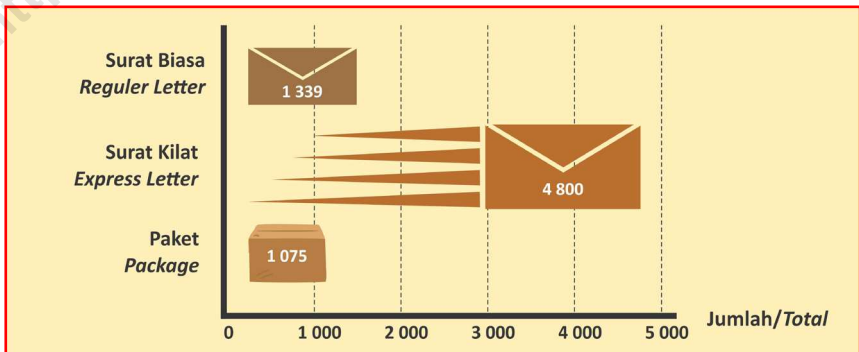
In 2017, the number of ordinary letter sent as many as 1,339 letters to letters received while as many as 1,038 letters. As for the number of express mail letter sent as many as 4,800 letters.

Gambar/Figure 9.1
Panjang Jalan Menurut Kecamatan di Kabupaten Bangka Tengah, 2017
Road Length by Subdistrict in Bangka Tengah Regency, 2017



Sumber: Dinas Perkerjaan Umum, Penataan Ruang dan Pertanahan Kabupaten Bangka Tengah
 Source: Department of Public Works, Spatial Planning and Land of Bangka Tengah Regency

Gambar/Figure 9.1
Panjang Jalan Menurut Kecamatan di Kabupaten Bangka Tengah, 2017
Road Length by Subdistrict in Bangka Tengah Regency, 2017



Sumber: Dinas Perkerjaan Umum, Penataan Ruang dan Pertanahan Kabupaten Bangka Tengah
 Source: Department of Public Works, Spatial Planning and Land of Bangka Tengah Regency

TRANSPORTATION AND COMMUNICATION

9.1 TRANSPORTASI/TRANSPORTATION

Tabel 9.1.1 **Panjang Jalan Menurut Kecamatan dan Pemerintahan yang Berwenang Mengelolanya di Kabupaten Bangka Tengah (km) 2017**
Length of Roads by Subdistrict and Level of Government Authority in Bangka Tengah Regency (km), 2017

Kecamatan <i>Subdistrict</i>	Pemerintahan yang Berwenang Mengelola <i>Level of Government Authority</i>				Jumlah <i>Total</i>
	Negara <i>State</i>	Provinsi <i>Province</i>	Kabupaten/ Kota <i>Regency/ Municipal</i>		
(1)	(2)	(3)	(4)	(5)	
Koba	38,80	5,42	62,74	106,96	
Lubuk Besar	-	58,20	103,53	161,73	
Pangkalan Baru	13,86	12,52	74,93	101,31	
Namang	15,12	1,09	34,84	51,05	
Sungai Selan	-	53,35	60,85	114,20	
Simpang Katis	-	43,68	9,83	53,51	
Jumlah/Total	2017	67,78	174,26	346,72	588,76
	2016	67,78	174,26	346,72	588,76
	2015	67,78	174,26	292,48	534,52

Sumber: Dinas Perkerjaan Umum, Penataan Ruang dan Pertanahan Kabupaten Bangka Tengah
Source: Department of Public Works, Spatial Planning and Land of Bangka Tengah Regency

Tabel 9.1.2 Panjang Jalan Menurut Kecamatan dan Jenis Permukaan Jalan di Kabupaten Bangka Tengah (km), 2017
Length of Roads by Subdistrict and Type of Road Surface in Bangka Tengah Regency (km), 2017

Kecamatan Subdistrict	Jenis Permukaan Jalan/Type of Road Surface				Jumlah Total
	Aspal Pavement	Tidak Diaspal Not Paved	Lainnya Other		
(1)	(2)	(3)	(4)	(5)	
Koba	50.32	12.42	-	62.74	
Lubuk Besar	30.26	73.28	-	103.53	
Pangkalan Baru	56.03	18.90	-	74.93	
Namang	34.84	-	-	34.84	
Sungai Selan	52.01	8.84	-	60.85	
Simpang Katis	9.83	-	-	9.83	
Jumlah/Total	2017	233.29	113.44	-	346.72
	2016	224,28	122,44	-	346,72
	2015	192,98	96,80	3,70	292,48

Sumber: Dinas Perkerjaan Umum, Penataan Ruang dan Pertanahan Kabupaten Bangka Tengah
 Source: Department of Public Works, Spatial Planning and Land of Bangka Tengah Regency

TRANSPORTATION AND COMMUNICATION

Tabel 9.1.3 Panjang Jalan Menurut Kecamatan dan Kondisi Jalan di Kabupaten Bangka Tengah (km), 2017
Length of Roads by Subdistrict and Road Condition in Bangka Tengah Regency (km), 2017

Kecamatan Subdistrict	Kondisi Jalan/Road Condition				
	Baik Good	Sedang Moderate	Rusak Damaged	Rusak Berat Severely Damaged	
(1)	(2)	(3)	(4)	(5)	
Koba	39,44	6,52	11,24	5,53	
Lubuk Besar	33,65	15,21	23,59	31,09	
Pangkalan Baru	46,7	7,57	11,02	9,64	
Namang	18,48	5,92	5,96	4,48	
Sungai Selan	39,05	7,37	8,24	6,19	
Simpang Katis	7,37	0,60	1,36	0,5	
Jumlah/Total	2017	184,69	43,19	61,41	57,43
	2016	168,10	46,80	73,24	58,58
	2015	172,99	51,64	42,40	25,35

Sumber: Dinas Perkerjaan Umum, Penataan Ruang dan Pertanahan Kabupaten Bangka Tengah
 Source: Department of Public Works, Spatial Planning and Land of Bangka Tengah Regency

Tabel 9.1.4 Jumlah Kendaraan Bermotor Menurut Kecamatan dan Jenis Kendaraan di Kabupaten Bangka Tengah, 2017
Number of Motor Vehicles by Subdistrict and Type of Vehicle in Bangka Tengah Regency, 2017

Kecamatan <i>Subdistrict</i>	Jenis Kendaraan/ <i>Type of Vehicle</i>				
	Sedan	Jeep	Minibus	Sepeda Motor <i>Motorcycle</i>	
(1)	(2)	(3)	(4)	(5)	
Koba	110	155	172	8 853	
Lubuk Besar	9	46	46	3 073	
Pangkalan Baru	65	111	111	5 325	
Namang	10	10	10	1 283	
Sungai Selan	10	30	30	2 764	
Simpang Katis	25	27	27	2 429	
Jumlah/Total	2017	229	379	396	23 727
	2016	190	383	383	26 514

Bersambung /Continued

TRANSPORTATION AND COMMUNICATION**Lanjutan Tabel/Continued Table 9.1.4**

Kecamatan Subdistrict	Jenis Kendaraan/Type of Vehicle			
	Bus	Pick Up	Light Truck/Truck	
(1)	(6)	(7)	(8)	
Koba	44	683	277	
Lubuk Besar	2	237	79	
Pangkalan Baru	8	446	267	
Namang	13	100	45	
Sungai Selan	1	183	148	
Simpang Katis	3	133	73	
Jumlah/Total	2017	71	1782	889
	2016	68	1867	879

Sumber : Unit Pelaksana Teknis (UPT) Dinas Pendapatan, Pengelolaan Keuangan dan Asset Daerah Provinsi Kep. Bangka Belitung, Wilayah Kabupaten Bangka Tengah (UPT-BAKUDA Bangka Tengah)

Source : Technical Implementation Unit Departement of Revenue, Financial Management and Regional Asset of Kep. Bangka Belitung Province, Region of Bangka Tengah Regency

Tabel 9.1.5 Jumlah Angkutan Darat yang Membayar Pajak menurut Jenis Kendaraan Bermotor di Kabupaten Bangka Tengah, 2016-2017

Number of Land Transportation that Pay the Tax by Type of Motor Vehicle in Bangka Tengah Regency, 2016-2017

Jenis Kendaraan/Type of Vehicle	Jumlah (unit)/Total	
	2016	2017
(1)	(2)	(3)
Ransus Ambulance	20	22
Ransus Jenazah	1	-
Ransus Tahanan	2	-
Sedan	190	173
Bus	11	9
Jeep	373	297
Mini Bus	3 793	3 159
Mini Bus Bestel Wagon	4	1
Microbus	57	55
Pick Up	1 744	1 412
Pick Up Box	25	12
Pick Up Double	85	68
Pick Up Bestel Wagon	2	1
Blind Van	1	8
Delivery Van	21	4
Light Truck	411	349
Light Truck Box	40	29
Light Truck Crain	1	1
Light Truck Dum	169	162

Bersambung /Continued

TRANSPORTATION AND COMMUNICATION**Lanjutan Tabel/Continued Table 9.1.5**

Jenis Kendaraan/Type of Vehicle	Jumlah (unit)/Total	
	2016	2017
(1)	(2)	(3)
Truck	24	12
Truck Box	5	3
Truck Crane	1	1
Truck Dump	185	128
Truck Tangki	15	4
Truck Tronton	5	3
Truck Self Loader	2	1
Truck Delivery	2	8
TruckArm Roll	6	5
Truck Derek	1	1
Truck Trailer	1	1
Tronton Self Load	1	
Tronton Tangki	2	1
Tronton Trailer	1	1
Sepeda Motor R2	26 491	22 435
Sepeda Motor R3	24	32
Jumlah/Total	33 716	28 398

Sumber: Unit Pelaksana Teknis (UPT) Dinas Pendapatan, Pengelolaan Keuangan dan Asset Daerah Provinsi Kep. Bangka Belitung, Wilayah Kabupaten Bangka Tengah (UPT-BAKUDA Bangka Tengah)

Source: Technical Implementation Unit Departement of Revenue, Financial Management and Regional Asset of Kep. Bangka Belitung Province, Region of Bangka Tengah Regency

Tabel 9.1.6 Jumlah Kendaraan Angkutan Darat yang Diuji/KIR Ulang dan Baru menurut Jenis Kendaraan di Kabupaten Bangka Tengah 2017
Number of Land Transport Vehicles That Tested and New by Type of Vehicles in Bangka Tengah Regency, 2017

Jenis Kendaraan <i>Type of Vehicles</i>	Jumlah yang Diuji/Number of Tested		
	Ulang/Repeat	Baru/New	Total/Total
(1)	(2)	(3)	(4)
1. Mobil Penumpang Umum	46	15	61
2. Mobil Bus	59	11	70
3. Pick Up	1 309	140	1 449
4. Truck	759	49	808
5. Pick Up Box	15	2	17
6. Truck Box	33	3	36
7. Tronton	45	-	45
8. Blind Van	15	4	19
9. Truck Tangki	8	-	8
Jumlah/Total	2 289	224	2 513
	2016	130	2 642
	2015	228	2 644
	2014	315	2 452
	2013	339	2 487

Sumber: Dinas Perumahan Dan Kawasan Permukiman Dan Perhubungan Kabupaten Bangka Tengah
 Source: Office of Housing and Settlement and Transportation Area of Bangka Tengah Regency

TRANSPORTATION AND COMMUNICATION

Tabel 9.1.7 Jumlah Armada Perusahaan Otobus menurut Nama di Kabupaten Bangka Tengah, 2017
Total of Otobus Company by Name in Bangka Tengah Regency 2017

Nama Perusahaan <i>Name of Company</i>	Jumlah Armada <i>Number of Vehicles</i>
(1)	(2)
1. PO. Simpati Express	29
2. PO. Merpati Group	7
3. PO.Sumber Rejeki	1
4. PO.Selan Jaya	17
5. PO. Garuda Nusantara	1
6. PO. Merpati	2
7. PMP PELANGI	6
8. BUS SEKOLAH	24
9. BUS TRANS	3
Jumlah/Total	2017
	2016
	2015
	2014
	2013
	87
	85
	84
	64
	83

Sumber: Dinas Perumahan Dan Kawasan Permukiman Dan Perhubungan Kabupaten Bangka Tengah
Source: Office of Housing and Settlement and Transportation Area of Bangka Tengah Regency

Tabel 9.1.8 Jumlah Pesawat yang Datang dan Berangkat pada Bandar Udara Depati Amir Menurut Bulan di Kabupaten Bangka Tengah Tahun, 2014-2017
Number of Arriving and Leaving Plane in Depati Amir Airport by Month in Bangka Tengah Regency, 2014-2017

Bulan Month	Pesawat Datang Arrival			Pesawat Berangkat Departure		
	2015	2016	2017	2015	2016	2017
(1)	(3)	(4)	(5)	(7)	(8)	(9)
1. Januari /January	485	637	745	483	637	745
2. Pebruari/February	495	508	615	491	512	615
3. Maret/March	506	659	699	508	659	699
4. April/April	550	628	718	545	630	718
5. Mei/May	568	678	691	580	677	692
6. Juni/June	538	906	668	539	901	667
7. Juli/July	752	795	772	737	795	772
8. Agustus/August	677	693	679	664	694	679
9. September /September	551	657	694	551	658	694
10. Oktober/October	509	660	683	511	659	684
11. Nopember /November	619	621	670	617	620	669
12. Desember /December	696	763	764	698	763	765
Jumlah/Total	6 946	8 205	8 398	6 924	8 205	8 399

Sumber: Bandar Udara Depati Amir Bangka
 Source: Depati Amir Airport

TRANSPORTATION AND COMMUNICATION

Tabel 9.1.9 Jumlah Penumpang dan Bagasi Bandar Udara Depati Amir Menurut Bulan di Kabupaten Bangka Tengah, 2017
Number of Passengers and Baggages in Depati Amir Airport by Month in Bangka Tengah Regency, 2017

Bulan Month	Jumlah Penumpang Number of Passengers		Jumlah Bagasi (kg) Number of Baggages		
	Datang Arrival	Berangkat Departure	Bongkar Unload	Muat Load	
(1)	(2)	(3)	(4)	(5)	
1. Januari/January	92 478	78 043	767 806	616 840	
2. Pebruari/February	59 807	69 459	453 953	533 768	
3. Maret/March	83 834	76 461	630 203	527 339	
4. April/April	74 053	87 851	625 945	724 380	
5. Mei/May	68 313	78 775	597 483	547 638	
6. Juni/June	76 472	87 370	780 304	762 805	
7. Juli/July	109 212	97 965	877 692	926 382	
8. Agustus/August	80 332	76 462	796 370	520 922	
9. September/September	86 458	85 122	601 802	644 180	
10. Oktober/October	83 771	81 270	583 001	565 845	
11. Nopember/November	82 355	79 993	570 368	549 763	
12. Desember/December	97 184	95 088	706 479	744 190	
Jumlah/Total	2017	994 269	993 859	7 991 406	7 664 052
	2016	977 612	979 244	6 974 403	7 080 596
	2015	804 742	817 637	6 040 903	6 121 005
	2014	692 202	701 305	5 437 646	5 290 441
	2013	729 732	734 957	5 993 630	5 687 295

Sumber: Bandar Udara Depati Amir Bangka
 Source: Depati Amir Airport

Tabel 9.1.10 Jumlah Cargo dan Pos di Bandar Udara Depati Amir Menurut Bulan di Kabupaten Bangka Tengah, 2017
Table Number of Cargo and Post in Depati Amir Airport by Month in Bangka Tengah Regency, 2017

Bulan Month	Jumlah Cargo (kg) Number of Cargo		Jumlah Pos (kg) Number of Post		
	Bongkar Unloaded	Muat Loaded	Bongkar Unloaded	Muat Loaded	
(1)	(2)	(3)	(4)	(5)	
1. Januari/January	534 348	249 015	2 011	4 934	
2. Pebruari/February	465 415	162 878	801	5 096	
3. Maret/March	480 937	185 482	1 174	6 701	
4. April/April	494 500	173 991	216	4 358	
5. Mei/May	544 875	211 717	2 671	4 645	
6. Juni/June	494 457	176 397	347	7 570	
7. Juli/July	534 028	188 615	236	5 680	
8. Agustus/August	629 441	200 015	213	7 128	
9. September/September	545 589	180 607	555	5 661	
10. Oktober/October	636 824	228 371	623	7 010	
11. Nopember/November	664 001	225 020	152	6 550	
12. Desember/December	701 674	237 825	269	7 269	
Jumlah/Total	2017	6726 089	2419 933	9 268	72 602
	2016	5 259 392	1 950 943	153 859	70 812
	2015	4 753 071	1 851 299	2 885	59 695
	2014	5 092 113	2 327 973	12 231	56 907
	2013	4 836 670	1 237 878	7 836	76 821

Sumber: Bandar Udara Depati Amir Bangka
 Source: Depati Amir Airport

TRANSPORTATION AND COMMUNICATION

Tabel 9.1.11 Jumlah Kunjungan Kapal/Perahu, Lalu Lintas Barang dan Penumpang Menurut Jenis Pelayaran Melalui Pelabuhan Sungai Selan di Kabupaten Bangka Tengah, 2017
Number of Ship/Boat Visited, Goods and passenger traffic by type of Sea Transport by Sungai Selan Harbour in Bangka Tengah Regency, 2017

Jenis Pelayaran <i>Type of Sea Transport</i>	Banyaknya Kapal/Perahu <i>Number of ship/Boat</i>	Barang (ton)/Goods		Penumpang (orang) <i>Passenger</i>	
		Bongkar <i>Unloaded</i>	Muat <i>Loaded</i>	Turun <i>Arrival</i>	Naik <i>Departure</i>
(1)	(2)	(3)	(4)	(5)	(6)
Samudera	-	-	-	-	-
Nusantara	638	103 605	933	-	-
Lokal	-	-	-	-	-
Rakyat	-	-	-	-	-
Khusus	-	-	-	-	-
Non Pelayaran	-	-	-	-	-
Jumlah Total	2017	638	103 605	933	-
	2016	575	90 905	1 438	-
	2015	623	92 258	905	-
	2014	645	94 412	3 525	-
	2013	741	106 628	5 884	-

Sumber: Kantor Administrator Pelabuhan Pangkal Balam/Lokasi Kerja Sungai Selan
Source: Administrator Office of Pangkal Balam Harbour/Work Location of Sungai Selan

Tabel 9.1.12 **Lalu Lintas Penumpang (Orang) dan Barang (Ton) Angkutan Kapal Laut di Kabupaten Bangka Tengah Tahun, 2015- 2017**
Table *The Passenger (Human) and Goods (Ton) Traffic of Ship, Sea Transportation in Bangka Tengah Regency, 2015-2017*

Bulan Month	2016		2017	
	Penum- pang Passenger	Barang Goods	Penum- pang Passenger	Barang Goods
(1)	(4)	(5)	(6)	(7)
1. Januari /January	-	7 631	-	7 728
2. Pebruari/February	-	4 358	-	6 254
3. Maret/March	-	6 648	-	8 101
4. April/April	-	7 213	-	6 725
5. Mei/May	-	7 245	-	9 692
6. Juni/June	-	7 997	-	8 445
7. Juli/July	-	3 381	-	10 466
8. Agustus/August	-	8 101	-	8 485
9. September September	-	10 302	-	7 946
10. Oktober/October	-	9 115	-	10 241
11. Nopember November	-	10 195	-	10 366
12. Desember Desember	-	8 416	-	9 156
Jumlah/Total	-	90 602	-	103 605

Sumber: Kantor Administrator Pelabuhan Pangkal Balam/Lokasi Kerja Sungai Selan

Source: Administrator Office of Pangkal Balam Harbour/Work Location of Sungai Selan

TRANSPORTATION AND COMMUNICATION

9.2 KOMUNIKASI/COMMUNICATION

Tabel 9.2.1 Jumlah Kantor Pos Pembantu di Kabupaten Bangka Tengah 2012–2017
Table Number of Auxiliary Post Office in Bangka Tengah Regency 2012–2017

Kantor Pos Post Office	2012	2013	2014	2016	2017
(1)	(2)	(3)	(4)	(5)	(6)
1. Koba
2. Lubuk Besar
3. Pangkalan Baru
4. Namang
5. Sungai Selan
6. Simpang Katis
Jumlah/Total	4	4	7	6	6

Sumber: PT. Pos Indonesia (Persero) Kantor Pos Pangkalpinang

Source: Source: PT. Indonesia Post (Persero) Post Office of Pangkalpinang

Tabel 9.2.2 Jumlah Surat Biasa yang Dikirim dan Diterima menurut Kantor Pos di Kabupaten Bangka Tengah, 2017
Number of Sent and Received Regular Letter by Post Office in Bangka Tengah Regency, 2017

Kantor Pos Post Office	Dikirim/Sent			Diterima/Received			
	Dalam Negeri Domestic	Luar Negeri Abroad	Jumlah Total	Dalam Negeri Domestic	Luar Negeri Abroad	Jumlah Total	
(1)	(2)	(3)	(4)	(5)	(6)	(7)	
Koba	1 322	17	1 339	1 011	27	1 038	
Lubuk Besar	-	-	-	-	-	-	
Pangkalan Baru	-	-	-	-	-	-	
Namang	-	-	-	-	-	-	
Sungai Selan	-	-	-	-	-	-	
Simpang Katis	-	-	-	-	-	-	
Pemda Koba	-	-	-	-	-	-	
Jumlah/Total	2017	1 322	17	1 339	1 011	27	1 038
	2016	1 191	15	1 206	911	24	935
	2015	1 082	13	1 095	828	21	849

Sumber: PT. Pos Indonesia (Persero) Kantor Pos Pangkalpinang

Source: Source: PT. Indonesia Post (Persero) Post Office of Pangkalpinang

TRANSPORTATION AND COMMUNICATION

Tabel 9.2.3 Jumlah Surat Kilat yang Dikirim dan Diterima menurut Kantor Pos di Kabupaten Bangka Tengah, 2017
Number of Sent and Received Express Letter by Post Office in Bangka Tengah Regency, 2017

Kantor Pos <i>Post Office</i>	Dikirim/ <i>Sent</i>			Diterima/ <i>Received</i>		
	Kilat Biasa <i>Regular Express</i>	Kilat Khusus <i>Special Express</i>	Jumlah <i>Total</i>	Kilat Biasa <i>Regular Express</i>	Kilat Khusus <i>Special Express</i>	Jumlah <i>Total</i>
(1)	(2)	(3)	(4)	(5)	(6)	(7)
Koba	870	1.271	2.141	28.587	193	28.780
Lubuk Besar	23	225	248	1.541	10	1.551
Pangkalan Baru	838	942	1,780	-	-	-
Namang	-	-	-	-	-	-
Sungai Selan	22	284	306	-	-	-
Simpang Katis	12	73	85	-	-	-
Pemda Koba	145	95	240	-	-	-
Jumlah/<i>Total</i> 2017	1.910	2.890	4.800	30.128	203	30.331
2016	160	3 585	3 745	320	7 170	7 490
2015	3 021	17 701	20 722	79 453	7 958	87 411

Sumber: PT. Pos Indonesia (Persero) Kantor Pos Pangkalpinang
 Source: PT. Indonesia Post (Persero) Post Office of Pangkalpinang

Tabel 9.2.4 Jumlah Paket Pos yang Dikirim dan Diterima menurut Kantor Pos di Kabupaten Bangka Tengah, 2017
Number of Sent and Received Post Package by Post Office in Bangka Tengah Regency, 2017

Kantor Pos Post Office	Dikirim/Sent			Diterima/Received		
	Dalam Negeri Domestic	Luar Negeri Abroad	Jumlah Total	Dalam Negeri Domestic	Luar Negeri Abroad	Jumlah Total
(1)	(2)	(3)	(4)	(5)	(6)	(7)
Koba	383	4	387	14.293	251	14.544
Lubuk Besar	176	-	176	770	14	784
Pangkalan Baru	292	2	294	-	-	-
Namang	-	-	-	-	-	-
Sungai Selan	151	-	151	-	-	-
Simpang Katis	54	-	54	-	-	-
Pemda Koba	13	-	13	-	-	-
Jumlah/Total 2017	1.069	6	1.075	15.063	265	15.328
2016	899	4	903	...	8	8
2015	2 954	15	2 969	11 692	8	11 700

Sumber: PT. Pos Indonesia (Persero) Kantor Pos Pangkalpinang
 Source: PT. Indonesia Post (Persero) Post Office of Pangkalpinang

TRANSPORTATION AND COMMUNICATION

Tabel 9.2.5 Jumlah Nominal Wesel yang Dikirim dan Diterima menurut Kantor Pos di Kabupaten Bangka Tengah (ribu rupiah), 2017
Nominal Number of Sent and Received Money Order by Post Office in Bangka Tengah Regency (thousand rupiahs), 2017

Kantor Pos <i>Post Office</i>	Dikirim/Sent			
	Dalam Negeri <i>Domestic</i>	Luar Negeri <i>Abroad</i>	Jumlah <i>Total</i>	
(1)	(2)	(3)	(4)	
Koba	8 675 514	6 810	8 682 324	
Lubuk Besar	8 608 570	-	8 608 570	
Pangkalan Baru	2 917 642	-	2 917 642	
Namang	-	-	-	
Sungai Selan	7 049 220	-	7 049 220	
Simpang Katis	5 322 310	-	5 322 310	
Pemda Koba	376 714	7 163	383 876	
Jumlah/Total	2017	32 949 970	13 973	32 963 942
	2016	29 420 282	16 597	29 436 880
	2015	26 226 398	...	26 226 398

Bersambung /Continued

Lanjutan Tabel/Continued Table 9.2.5

Kantor Pos <i>Post Office</i>	Diterima/Received			
	Dalam Negeri <i>Domestic</i>	Luar Negeri <i>Abroad</i>	Jumlah <i>Total</i>	
(1)	(2)	(3)	(4)	
Koba	85 804	33 634	119 438	
Lubuk Besar	947 580	20 463	968 043	
Pangkalan Baru	1 019 446	1 897	1 021 342	
Namang	-	-	-	
Sungai Selan	858 264	6 997	865 261	
Simpang Katis	1 039 354	-	1 039 354	
Pemda Koba	85 804	33 634	119 438	
Jumlah <i>Total</i>	2017	4 036 251	96 625	4 132 876
	2016	11 310 246	452 054	11 762 300
	2015	7 740 773	610 525	8 351 298

Sumber: PT. Pos Indonesia (Persero) Kantor Pos Pangkalpinang
 Source: PT. Indonesia Post (Persero) Post Office of Pangkalpinang

KEUANGAN DAERAH DAN HARGA

Local Finance and Price

PENDAPATAN

Revenues

774 568 409,93

Ribu Rupiah/*Thousand Rupiahs*

REALISASI ANGGARAN

PEMKAB BANGKA TENGAH

Budget Realization of Bangka Tengah Regency Government

2017



BELANJA

Expenditures

772 254 723,30

Ribu Rupiah/*Thousand Rupiahs*

PENJELASAN TEKNIS**TECHNICAL NOTES**

1. Realisasi Penerimaan dan Pengeluaran Pemerintah Provinsi adalah realisasi/perhitungan APBD Provinsi pada tiap tahun anggaran.
 2. Pendapatan Asli Daerah (PAD) adalah pendapatan yang diperoleh daerah yang dipungut berdasarkan peraturan daerah sesuai dengan peraturan perundang-undangan, guna keperluan daerah yang bersangkutan dalam membiayai kegiatannya.
 3. Dana Perimbangan adalah dana yang bersumber dari pendapatan APBN yang dialokasikan kepada Daerah untuk mendanai kebutuhan daerah dalam rangka pelaksanaan desentralisasi.
 4. Lain-lain Pendapatan yang Sah adalah pendapatan lainnya dari pemerintah pusat dan atau dari instansi pusat, serta dari daerah lainnya.
 5. Harga adalah jumlah uang yang menyatakan nilai tukar suatu kesatuan benda tertentu, misalnya harga sepotong kue adalah Rp50.
1. *Actual revenue and expenditure of Provincial Government is the realization/provincial budget calculations for every fiscal year.*
 2. *Original Local Government Revenue is revenue that withheld based on local regulations in accordance with the legislation, for the purposes of financing their activities.*
 3. *Balanced Budget is the fund coming from the state budget that allocated to regions to fund their needs in the context of decentralization.*
 4. *Other Legal Revenue is other income that coming from the central government and or from the central agencies, as well as from other local government.*
 5. *Price is the amount of money that states a unified exchange rate of a particular object, for example, the price of a piece of cake is Rp50.*

ULASAN**DESCRIPTION**

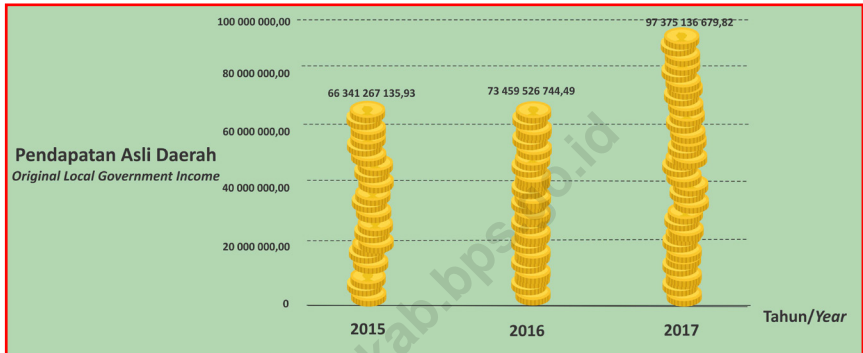
Keuangan daerah adalah rangkaian dari keseluruhan tatanan, perangkat, kelembagaan dan kebijaksanaan penganggaran daerah yang meliputi Pendapatan dan Belanja Daerah. Sumber-sumber pendapatan daerah dibedakan atas penerimaan dari daerah dan penerimaan pembangunan, dan urusan kas dan perhitungan. Anggaran Belanja Daerah terdiri atas pengeluaran rutin dan pengeluaran pembangunan.

Regional finance is the series from overall order, institute and regional budgeting policy that cover income and regional expense. Regional income sources is discriminated on regional revenue and development revenue and money supply affair and calculation. Regional expenditure budgeting consist of routine expenditure and development expenditure.

Realisasi penerimaan PAD hasil rekapitulasi PAD Kabupaten Bangka Tengah menurut kecamatan yang dikelola Badan Pengelola Keuangan Daerah Kabupaten Bangka Tengah untuk tahun anggaran 2017 realisasi PAD yang diterima sebesar 97.375.136,68 (ribu rupiah) dari jumlah semua pendapatan daerah Kabupaten Bangka Tengah 774.568.409,93 (ribu rupiah). Sedangkan belanja pemerintah Kabupaten Bangka Tengah tahun 2017 terealisasi sebesar 772.254.723,30 (ribu rupiah).

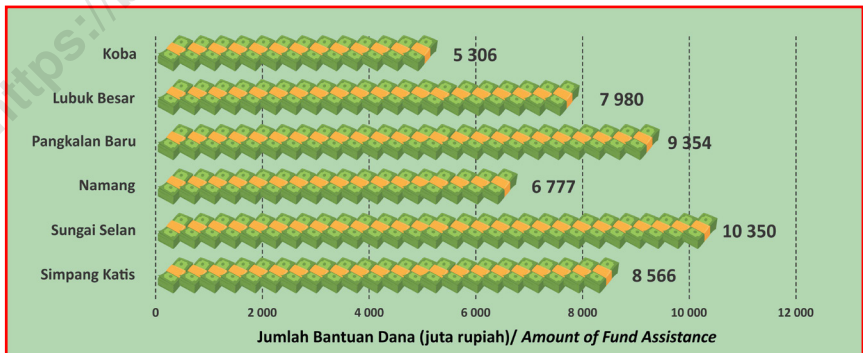
Regional income revenue of Bangka Tengah Regency realization recapitulation result by subdistrict that managed by Finance Board of Bangka Tengah Regency realization in 2017 that accepted 97,375,136.68 (thousand rupiah) of the sum of all income regions of Bangka Tengah Regency 774,568,409.93 (thousand rupiah). Meanwhile, Bangka Tengah Regency government spending in 2017 realized by 772,254,723.30 (thousand rupiah).

Gambar/Figure 10.1
Pendapatan Asli Daerah Kabupaten Bangka Tengah (ribu rupiah), 2015-2017
Original Local Government Value of Bangka Tengah Regency (thousand rupiah), 2015-2017



Sumber: Badan Pengelolaan Keuangan Dan Aset Kabupaten Bangka Tengah
 Source: Finance and Asset Management Agency of Bangka Tengah Regency

Gambar/Figure 10.2
Jumlah Bantuan Dana Pembangunan Desa/Kelurahan Menurut Kecamatan di Kabupaten Bangka Tengah (juta rupiah), 2017
Number of Development Fund Aid Village by Subdistrict in Bangka Tengah Regency (million rupiah), 2017



Sumber: Dinas Sosial, Pemberdayaan Masyarakat dan Desa Kabupaten Bangka Tengah
 Source: Social Service, Community and Village Empowerment of Bangka Tengah Regency

LOCAL FINANCE AND PRICE**10.1 KEUANGAN DAERAH/LOCAL FINANCE**

Tabel 10.1.1 Realisasi Pendapatan Pemerintah Kabupaten Bangka Tengah Menurut Jenis Pendapatan (ribu rupiah), 2015–2017
Actual Revenues of Government of Bangka Tengah Regency by Source of Revenues (thousand rupiahs), 2015–2017

Jenis Pendapatan <i>Source of Revenues</i>	2015	2016	2017
(1)	(2)	(3)	(4)
1. Pendapatan Asli Daerah (PAD) <i>Original Local Government Revenue</i>	66 341 267,14	73 459 526,74	97 375 136,68
1.1 Pajak Daerah/ <i>Local Taxes</i>	27 304 300,04	32 257 175,66	37 355 092,03
1.2 Retribusi Daerah/ <i>Retributions</i>	6 231 489,06	5 703 563,48	6 206 825,77
1.3 Hasil Perusahaan Milik Daerah dan Pengelolaan Kekayaan Daerah yang Dipisahkan <i>Income of Regional Gov. Corporate and Management of Separated Reg. Gov. Wealth</i>	3 936 009,81	4 955 608,13	4 596 392,78
1.4 Lain-lain PAD yang Sah <i>Other Original Local Gov. Revenue</i>	28 869 468,23	30 543 179,48	49 216 826,10
2. Dana Perimbangan <i>Balanced Budget</i>			
2.1 Bagi Hasil Pajak/Bagi Hasil Bukan Pajak/Sumber Daya Alam <i>Tax Sharing/Non Tax/Natural Resources Sharing</i>	583 502 125,65	623 254 121,90	573 265 595,15
2.2 Dana Alokasi Umum <i>General Allocation Funds</i>	70 367 288,65	51 470 339,60	35 725 978,89
2.3 Dana Alokasi Khusus <i>Special Allocation Funds</i>	404 287 787,00	436 502 048,00	433 037 787,00

Bersambung /Continued

Lanjutan Tabel/*Continued Table 10.1.1*

Jenis Pendapatan <i>Source of Revenues</i>	2014	2015	2016
(1)	(2)	(3)	(4)
3 Lain-lain Pendapatan yang Sah <i>Other Legal Revenue</i>	113 860 807,24	101 108 995,96	103 927 678,10
3.1 Pendapatan Hibah/ <i>Grants</i>	-	15 000 000,00	837 000,00
3.2 Dana Darurat/ <i>Emergency Funds</i>	-	-	-
3.3 Dana Bagi Hasil Pajak dari Provinsi dan Pemerintah Daerah Lainnya <i>Tax sharing from province and other local governments</i>	40 272 357,24	20 055 535,26	46 138 132,10
3.4 Dana Penyesuaian dan Otonomi Daerah <i>Outonomous Region and Balancing Funds</i>	-	-	-
3.5 Bantuan Keuangan dari Provinsi atau Pemerintah Daerah Lainnya <i>Financial assistance from province and other local government governments</i>	28 413 444,00	29 183 279,70	10 119 337,00
3.6 Alokasi Dana Desa/ <i>Village Fund Allocation</i>	16 429 343,00	36 870 181,00	46 833 209,00
Jumlah/<i>Total</i>	763 704 200,02	797 822 644,61	774 568 409,93

Sumber: Badan Pengelolaan Keuangan Dan Aset Kabupaten Bangka Tengah
Source: Finance and Asset Management Agency of Bangka Tengah Regency

LOCAL FINANCE AND PRICE

Tabel 10.1.2 Realisasi Belanja Pemerintah Kabupaten Bangka Tengah Menurut Jenis Belanja (ribu rupiah), 2015–2017
Actual Expenditures of Government of Bangka Tengah Regency by Kind of Expenditures (thousand rupiahs), 2015–2017

Jenis Belanja <i>Kind of Expenditures</i>	2015	2016	2017
(1)	(2)	(3)	(4)
1. Belanja Tidak Langsung <i>Indirect Expenditure</i>	347 230 498,01	386 361 293,42	393 976 361,27
1.1 Belanja Pegawai <i>Personnel expenditure</i>	262 627 000,96	273 253 459,84	274 933 584,04
1.2 Belanja Bunga/ <i>Repayments</i>	-	-	-
1.3 Belanja Subsidi <i>Subsidies Expenditure</i>	-	-	-
1.4 Belanja Hibah/ <i>Grant</i>	33 932 497,93	24 898 306,33	21 283 834,05
1.5 Belanja Bantuan Sosial <i>Social Expenditure</i>	2 470 671,00	1 849 013,50	1 736 674,35
1.6 Belanja Bagi Hasil kepada Provinsi/Kabupaten/Kota <i>Sharing Fund Expenditure to Provincial/District/City and Village Government</i>	-	-	-
1.7 Belanja Bantuan Keuangan kepada Provinsi/Kabupaten/Kota dan Pemerintah Desa <i>Financial Assistance Expenditure to Provincial/District/City and Village Government</i>	47 874 897,02	86 029 696,24	95 836 448,83
1.8 Belanja Tidak Terduga <i>Unpredicted Expenditure</i>	325 431,10	330 817,51	185 820,00

Bersambung /Continued

Lanjutan Tabel/Continued Table 10.1.2

Jenis Belanja <i>Kind of Expenditures</i>	2014	2015	2016
(1)	(2)	(3)	(4)
2. Belanja Langsung <i>Direct Expenditure</i>	453 910 441,85	470 294 896,60	378 278 362,03
2.1 Belanja Pegawai <i>Personnel expenditure</i>	56 194 541,25	62 270 757,80	61 028 125,99
2.2 Belanja Barang dan Jasa <i>Goods and Services Expenditure</i>	158 145 899,06	181 449 322,82	183 464 765,61
2.3 Belanja Modal <i>Capital expenditure</i>	239 570 001,53	226 574 815,98	133 785 470,43
Jumlah/Total	801 140 939,86	856 656 190,02	772 254 723,30

Sumber: Badan Pengelolaan Keuangan Dan Aset Kabupaten Bangka Tengah
 Source: Finance and Asset Management Agency of Bangka Tengah Regency

LOCAL FINANCE AND PRICE

Tabel 10.1.3 Realisasi Pembiayaan Pemerintah Kabupaten Bangka Tengah Menurut Jenis Pembiayaan (ribu rupiah), 2016-2017
Actual Financing of Government of Bangka Tengah Regency by Kind of Financing (thousand rupiahs), 2016-2017

Jenis Belanja <i>Kind of Expenditures</i>	2016	2017
(1)	(2)	(3)
1. Penerimaan Pembiayaan <i>Financing Acceptance</i>	65 277 610,87	5 771 065,46
1.1 Penggunaan Sisa Lebih Perhitungan Anggaran (SiLPA) <i>Use of Over Time Budget Calculation</i>	65 277 610,87	5 771 065,46
1.2 Pencairan Dana Cadangan <i>Withdrawal of Reserve Fund</i>	-	-
1.3 Hasil Penjualan Kekayaan Daerah yang Dipisahkan <i>Sales Results of Regional Property Separated</i>	-	-
1.4 Penerimaan Pinjaman Daerah <i>Acceptance of Regional Loans</i>	-	-
1.5 Penerimaan Kembali Pemberian Pinjaman Daerah <i>Acceptance of Regional Lending</i>	-	-
1.6 Penerimaan Piutang Daerah <i>Acceptance of Receivables Regions</i>	-	-
2. Pengeluaran Pembiayaan <i>Financing Expenditures</i>	500 000,00	0,00
2.1 Pembentukan Dana Cadangan <i>Establishment of the Reserve Fund</i>	-	0,00
2.2 Penyertaan Modal (Investasi) Pemerintah Daerah <i>Investment of Local Government</i>	500 000,00	0,00
2.3 Pembayaran Pokok Utang <i>Debt Redemption</i>	-	0,00
2.4 Pemberian Pinjaman Daerah <i>Provision of Regional Loans</i>	-	0,00
Pembiayaan Netto /Net Financing	65 777 610,87	5 771 065,46

Sumber: Badan Pengelolaan Keuangan Dan Aset Kabupaten Bangka Tengah
 Source: Finance and Asset Management Agency of Bangka Tengah Regency

Tabel 10.1.4 Jumlah Bantuan Dana Pembangunan Desa/Kelurahan dan Swadaya Menurut Kecamatan, 2017
Number of Development Fund Aid of Village/Ward and Self Supporting by Subdistrict, 2017

Kecamatan <i>District</i>	Sumber Dana <i>Fund Source</i>			Jumlah <i>Total</i>
	APBN (Rp) <i>The Indonesian Budget</i>	APBD Provinsi (Rp) <i>Regional Government Budget</i>	Swadaya (Rp) <i>Self Supporting</i>	
(1)	(2)	(3)	(4)	(5)
1. Koba	5 155 013 000	150 000 000	-	5 305 013 000
2. Lubuk Besar	7 755 258 000	225 000 000	-	7 980 258 000
3. Pangkalan Baru	9 079 325 000	275 000 000	-	9 354 325 000
4. Namang	6 577 055 000	200 000 000	-	6 777 055 000
5. Sungai Selan	10 050 320 000	300 000 000	-	10 350 320 000
6. Simpang Katis	8 216 238 000	350 000 000	-	8 566 238 000
Jumlah Total	46 833 209 000	1 500 000 000	-	48 333 209 000
	2016	2 231 248 000	-	39 101 429 000
	2015	1 500 000 000	-	17 929 542 999
	2014	3 686 760 000	387 691 251	4 074 451 250
	2013	8 563 409 000	2 000 000 000	10 563 400 000

Sumber: Dinas Sosial, Pemberdayaan Masyarakat dan Desa Kabupaten Bangka Tengah
 Source: Social Service, Community and Village Empowerment of Bangka Tengah Regency

LOCAL FINANCE AND PRICE**Tabel
Table****10.1.5****Posisi Simpanan Masyarakat Rupiah dan Valuta Asing Bank Umum dan BPR Menurut Bulan di Kabupaten Bangka Tengah (Juta Rupiah), 2017***Outstanding of Private Deposit in Rupiah and Foreign Currency of Commercial and Rural Bank by Month in Bangka Tengah Regency (Million of Rupiah), 2017*

Bulan <i>Month</i>	Posisi Penghimpunan Dana <i>Position of Fund Raising</i>	
(1)	(2)	
1. Januari	2 586 232	
2. Februari	2 584 523	
3. Maret	2 586 257	
4. April	2 663 599	
5. Mei	2 768 688	
6. Juni	2 729 973	
7. Juli	2 717 225	
8. Agustus	2 773 593	
9. September	2 871 988	
10. Oktober	2 905 835	
11. November	2 914 194	
12. Desember	2 813 117	
Jumlah/Total	2017	2 813 117
	2016	2 419 762
	2015	652 536

Sumber: Kantor Perwakilan Bank Indonesia Provinsi Kep. Bangka Belitung

Source: Bank of Indonesia Representative Office of Kep. Bangka Belitung Province

Tabel 10.1.6 **Posisi Simpanan Masyarakat Rupiah dan Valas Bank Umum dan BPR di Kabupaten Bangka Tengah (juta rupiah) 2013-2017**
The Position of Public Deposits Rupiah and Foreign Currency of Commercial Banks and Rural Banks in Bangka Tengah Regency (million rupiah) 2013-2017

Jenis Simpanan <i>Deposit Types</i>	Tahun/Year				
	2013	2014	2015	2016	2017
(1)	(3)	(4)	(5)	(6)	(7)
1. Giro /Giro	22 947	58 143	36 102	244 593	269 364
2. Deposito /Deposito	58 566	139 245	181 560	663 041	795 989
3. Tabungan /Savings	316 896	376 347	434 874	1 512 128	1 747 764
Jumlah/Total	398 410	573 735	652 536	2 419 762	2 813 117

Sumber: Kantor Perwakilan Bank Indonesia Provinsi Kep. Bangka Belitung
 Source: Bank of Indonesia Representative Office of Kep. Bangka Belitung Province

LOCAL FINANCE AND PRICE

Tabel 10.1.7 **Posisi Pinjaman Rupiah dan Valas Bank Umum dan BPR Menurut Sektor Ekonomi di Kabupaten Bangka Tengah (juta rupiah), 2017**

The position of Rupiah and Foreign Currency Loans of Commercial Banks and Rural Economy by Economic Sector in Bangka Tengah Regency (million Rupiah), 2017

Sektor Ekonomi <i>Economic Sectors</i>	Jumlah <i>Total</i>
(1)	(2)
Lapangan Usaha	599 839,00
1. Pertanian, Peternakan, Kehutanan & Perikanan	19 418,00
2. Pertambangan dan Penggalian	375 915,00
3. Industri Pengolahan	29 106,00
4. Pengadaan Listrik dan Gas	44,00
5. Pengadaan Air, Pengelolaan Sampah, dan Limbah	2,00
6. Konstruksi	7 318,00
7. Pengangkutan dan Komunikasi	108 118,00
8. Transportasi dan Pergudangan	3 132,00
9. Penyediaan Akomodasi dan Makan Minum	5 110,00
10. Informasi dan Komunikasi	247,00
11. Jasa Keuangan dan Asuransi	247,00
12. Real Estate	597,00
13. Jasa Perusahaan	2 311,00
14. Administrasi Pemerintahan, Pertahanan, dan Jaminan Sosial	6 745,00
15. Jasa Pendidikan	230,00
16. Jasa Kesehatan dan Kegiatan Lainnya	478,00
17. Jasa Lainnya	40 821,00
Bukan Lapangan Usaha	332 174,00
1. Rumah Tinggal	43 061,00
2. Flat & Apartement	-
3. Rumah Toko & Rumah Kantor	1 105,00
4. Kendaraan	21 303,00
5. Lainnya	266 705,00
Jumlah/Total	2017 932 013,00
	2016 889 551,98
	2015 665 972,00

Sumber: Kantor Perwakilan Bank Indonesia Provinsi Kep. Bangka Belitung

Source: Bank of Indonesia Representative Office of Kep. Bangka Belitung Province

Tabel 10.1.8 **Posisi Kredit Mikro Kecil Menengah Menurut Sektor Ekonomi di Kabupaten Bangka Tengah (juta Rupiah), 2016**
Microcredit position of Small and Medium By Economic Sector in Bangka Tengah Regency (million Rupiah), 2016

Sektor Ekonomi <i>Economic Sectors</i>	Kredit Mikro Kecil Menengah <i>Microcredit of Small and Medium</i>
(1)	(2)
Lapangan Usaha	
1. Pertanian, Peternakan, Kehutanan & Perikanan	5 495.00
2. Pertambangan dan Penggalian	375 836.00
3. Industri Pengolahan	24 586.00
4. Pengadaan Listrik dan Gas	-
5. Pengadaan Air, Pengelolaan Sampah, dan Limbah	2.00
6. Konstruksi	2 561.00
7. Pengangkutan dan Komunikasi	72 362.00
8. Transportasi dan Pergudangan	2 913.00
9. Penyediaan Akomodasi dan Makan Minum	3 973.00
10. Informasi dan Komunikasi	247.00
11. Jasa Keuangan dan Asuransi	247.00
12. Real Estate	508.00
13. Jasa Perusahaan	2 311.00
14. Administrasi Pemerintahan, Pertahanan, dan Jaminan Sosial	-
15. Jasa Pendidikan	15.00
16. Jasa Kesehatan dan Kegiatan Lainnya	476.00
17. Jasa Lainnya	36 345.00
Jumlah/Total	
	2017
	2016
	2015
	527 877.00
	512 427.25
	130 501.00

Sumber: Kantor Perwakilan Bank Indonesia Provinsi Kep. Bangka Belitung
 Source: Bank of Indonesia Representative Office of Kep. Bangka Belitung Province

LOCAL FINANCE AND PRICE

10.2 HARGA/PRICE

Tabel 10.2.1 Rata-rata Harga Bahan Kebutuhan Pokok dalam Kabupaten Bangka Tengah Dirinci per Bulan (rupiah), 2016
The Average Price of Basic Needs by Month in Bangka Tengah Regency (rupiahs), 2016

	Bulan <i>Month</i>	Beras (kg) <i>Rice</i>	Minyak Goreng Fortune (liter) <i>Fortune Cooking Oils</i>	Susu Bubuk 400 gr (kg) <i>Milk Powder</i>	Gula Pasir (kg) <i>Granulated Sugar</i>	Garam Halus (bks) <i>Fine Salt</i>
	(1)	(2)	(3)	(4)	(5)	(6)
1.	Januari/ <i>January</i>	12 000	12 500	47 000	14 600	750
2.	Februari/ <i>February</i>	12 000	12 500	47 000	14 800	750
3.	Maret/ <i>March</i>	11 833	12 700	47 000	14 800	750
4.	April/ <i>April</i>	11 833	12 500	47 000	14 500	750
5.	Mei/ <i>May</i>	11 833	12 300	47 000	14 600	750
6.	Juni/ <i>June</i>	11 833	12 300	47 000	14 800	750
7.	Juli/ <i>July</i>	11 833	12 300	47 000	14 400	750
8.	Agustus/ <i>August</i>	11 833	12 300	47 000	14 400	750
9.	September/ <i>September</i>	11 833	12 300	47 000	14 400	1 000
10.	Oktober/ <i>October</i>	11 833	12 300	47 000	13 900	1 000
11.	November/ <i>November</i>	11 833	12 300	47 000	14 100	1 000
12.	Desember/ <i>December</i>	11 833	12 300	47 000	14 100	1 000
Rata-Rata/Average	2017	11 861	12 383	47 000	14 450	833
	2016	12 000	12 025	42 278	15 150	500
	2015	11 514	12 479	31 000	13 350	500
	2014	10 325	13 041	38 875	12 908	500
	2013	10 961	13 000	34 300	11 800	500

Bersambung /Continued

Lanjutan Tabel/Continued Table 10.2.1

	Bulan Month	Minyak Tanah (lt) Kerosene	Sabun Cuci (bungkus) Laundry Soap	Sarung Katun (m) Cotton	Sarung Batik Halus (helai) Fine Batik
	(1)	(7)	(8)	(9)	(10)
1.	Januari/January	15 000	2 333	65 000	80 000
2.	Februari/February	15 000	2 333	65 000	80 000
3.	Maret/March	15 000	2 333	62 250	80 000
4.	April/April	15 000	2 333	62 500	80 000
5.	Mei/May	15 000	2 333	64 750	80 000
6.	Juni/June	15 000	2 333	65 000	80 000
7.	Juli/July	15 000	2 333	65 000	80 000
8.	Agustus/August	15 000	2 333	65 000	80 000
9.	September/September	15 000	2 333	65 000	80 000
10.	Oktober/October	15 000	2 333	67 500	80 000
11.	November/November	15 000	2 333	67 500	80 000
12.	Desember/December	15 000	2 333	70 000	80 000
	Rata-Rata/Average 2017	15 000	2 333	65 375	80 000
	2016	15 000	2 333	63 771	72 083
	2015	13 583	2 333	58 472	65 000
	2014	8 917	2 333	58 333	565 00
	2013	7 500	3 000	50 000	100 000

Sumber: Badan Pusat Statistik Kabupaten Bangka Tengah
Source: BPS-Statistic of Bangka Tengah Regency

LOCAL FINANCE AND PRICE

Tabel 10.2.2 Rata-rata Harga Makanan dalam Kabupaten Bangka Tengah Dirinci per Bulan (rupiah), 2016
The Average Price of Food Comoditiies by Month in Bangka Tengah Regency (rupiahs), 2016

	Bulan <i>Month</i>	Sagu (kg) <i>Sago</i>	Ketela Pohon (kg) <i>Casava</i>	Lada (kg) <i>Pepper</i>	Cumi- Cumi (kg) <i>Cuttle</i> <i>Fish</i>	Ikan Pari (kg) <i>Ray Fish</i>
	(1)	(2)	(3)	(4)	(5)	(6)
1.	Januari/ <i>January</i>	7 000	2 000	122 333	45 000	26 667
2.	Februari/ <i>February</i>	7 000	2 000	118 333	51 667	26 667
3.	Maret/ <i>March</i>	7 000	2 000	111 667	45 000	28 333
4.	April/ <i>April</i>	7 000	2 000	110 333	48 333	30 000
5.	Mei/ <i>May</i>	7 000	2 000	105 333	56 667	26 667
6.	Juni/ <i>June</i>	7 000	2 000	68 333	51 000	33 333
7.	Juli/ <i>July</i>	7 000	2 000	75 000	46 667	34 000
8.	Agustus/ <i>August</i>	7 000	2 000	79 667	61 667	30 000
9.	September/ <i>September</i>	7 000	2 000	75 000	46 667	28 333
10.	Oktober/ <i>October</i>	7 000	2 000	71 333	58 333	28 333
11.	November/ <i>November</i>	7 000	2 000	59 333	48 333	25 000
12.	Desember/ <i>December</i>	7 000	2 000	61 333	46 667	30 000
	Rata-Rata/Average					
	2017	7 000	2 000	88 167	50 500	28 944
	2016	8 000	2 000	101 694	43 472	25 694
	2015	8 000	2 486	164 417	38 611	28 333
	2014	7 750	2 279	127 527	43 139	29 222
	2013	8 000	2 000	85 292	34 583	31 500

Sumber: Badan Pusat Statistik Kabupaten Bangka Tengah
 Source: BPS-Statistic of Bangka Tengah Regency

PENGELUARAN PENDUDUK DAN KONSUMSI MAKANAN

Population Expenditure and Food Consumption

PENGELUARAN RATA-RATA PERKAPITA SEBULAN MENURUT KELOMPOK BARANG

Average Expenditure per Capita per Month

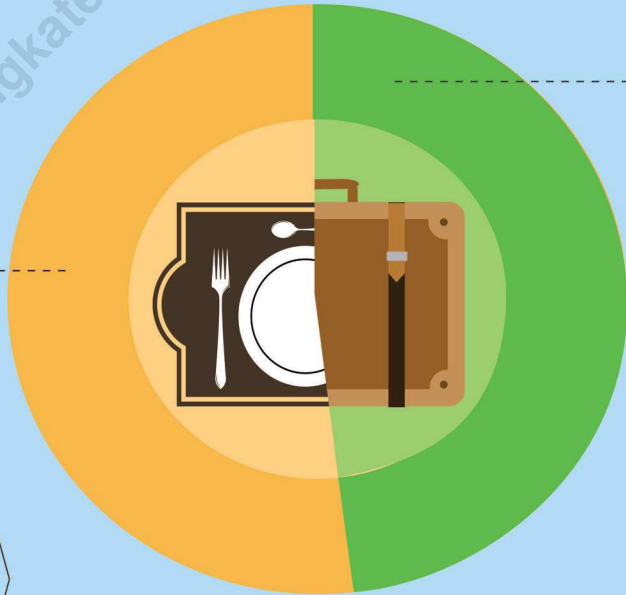
2017

45,59%

NON MAKANAN
Non Foods
529 223

54,41%

MAKANAN
Foods
631 698



PENJELASAN TEKNIS

TECHNICAL NOTES

1. Data pengeluaran penduduk menurut jenis pengeluaran diperoleh dari Survei Sosial Ekonomi Nasional (Susenas).
 2. Data konsumsi/pengeluaran yang dikumpulkan pada Susenas dibagi menjadi dua kelompok, yaitu konsumsi makanan dan bukan makanan.
 3. Konsumsi/pengeluaran makanan dirinci menjadi 215 komoditi, masing-masing dikumpulkan data kuantitas dan nilainya.
 4. Untuk konsumsi bukan makanan, pada umumnya yang dikumpulkan hanya data nilainya, kecuali untuk beberapa jenis pengeluaran tertentu, seperti penggunaan listrik, air, gas, dan bahan bakar minyak (BBM) yang juga dikumpulkan kuantitasnya.
 5. Angka Kecukupan Kalori dan Protein penduduk Indonesia per Kapita sehari berdasarkan Widyakarya Nasional Pangan dan Gizi X Tahun 2012, yaitu 2.150 Kkal dan 57 gram.
 6. Tingkat Kecukupan Kalori dan Protein adalah salah satu indikator yang dapat digunakan untuk mengukur tingkat kesejahteraan penduduk.
1. *The data on consumer expenditure according to type of expenditure are obtained from the National Socio Economic Survey.*
 2. *Data of consumption/expenditure collected in Susenas are divided into two groups, namely food and non-food consumption.*
 3. *Consumption/expenditure on food covers 215 commodities, both quantity data and values are collected.*
 4. *For consumption of non-food, the data collected in general are only their values, except for certain types of expenditure, such as electricity, water, gas, and fuel, which are also collected for their quantity data.*
 5. *Calories and Protein Adequacy Score Indonesian population per capita daily based on Widyakarya National Food and Nutrition X in 2012 , which is 2,150 kcal and 57 grams .*
 6. *Calories and Protein adequacy level is one of the indicators that can be used to measure the level of welfare of the population.*

ULASAN

DESCRIPTION

Pengeluaran rata-rata per kapita adalah biaya yang dikeluarkan untuk konsumsi semua anggota rumah tangga selama sebulan baik yang berasal dari pembelian, pemberian maupun produksi sendiri dibagi dengan banyaknya anggota rumah tangga dalam rumah tangga tersebut.

Pengeluaran yang dimaksud adalah pengeluaran per kapita untuk makanan dan bukan makanan. Makanan mencakup seluruh jenis makanan termasuk makanan jadi, minuman, tembakau dan sirih. Bukan makanan mencakup perumahan, sandang, biaya kesehatan, sekolah dan sebagainya.

Pengeluaran rata-rata perkapita sebulan di Kabupaten Bangka Tengah pada tahun 2017 sebesar Rp 1.160.921, dengan rincian Rp 531.698 untuk kelompok makanan dan Rp 529.223 untuk kelompok non makanan.

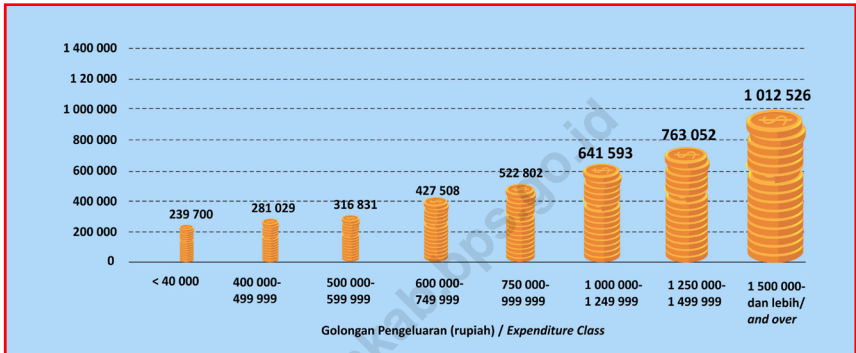
Per capita Average Expenditure is the cost spent for all household members consumption during the month, whether from purchasing, giving or own production, divided by the number of household members in the household.

Expenditure in question is the per capita expenditure on food and non-food. Food covers all types of foods including food, beverages, tobacco and betel. Food not included housing, clothing, medical care, schools and so forth.

Average expenditure per capita a month in Bangka Tengah regency Rp 1.160.921, consisting of Rp 531.698 for the food group and Rp 529.223 for non-food group.

Gambar/Figure 11.1

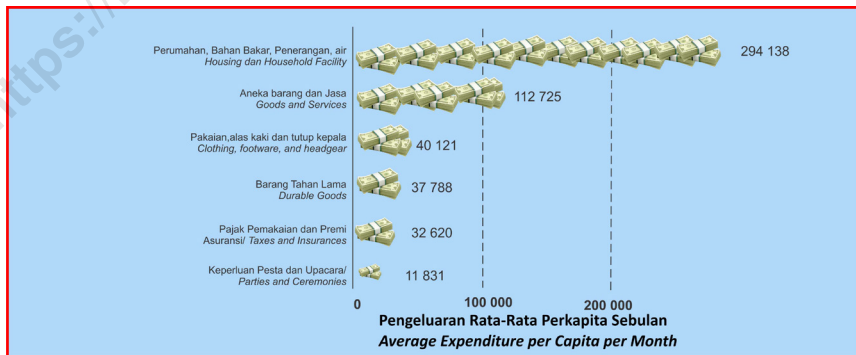
Pengeluaran Rata-Rata Perkapita Sebulan Kelompok Barang Makanan Menurut Golongan Pengeluaran di Kabupaten Bangka Tengah (rupiah), 2017
Average Expenditure Per Capita Per Month Food Comodity Group by Expenditure Class in Bangka Tengah Regency (rupiahs), 2017



Sumber: Survei Sosial Ekonomi Nasional Kor, Maret 2017
 Source: National Socio Economic Survey kor, March 2017

Gambar/Figure 11.2

Pengeluaran Rata-Rata Perkapita Sebulan Menurut Kelompok Bukan Makanan di Kabupaten Bangka Tengah (rupiah), 2017
Average Expenditure Per Capita Per Month by Non Food Group in Bangka Tengah Regency (rupiahs), 2017



Sumber: Survei Sosial Ekonomi Nasional Kor, Maret 2017
 Source: National Socio Economic Survey kor, March 2017

POPULATION EXPENDITURE AND FOOD CONSUMPTION

**Tabel
Table**

11.1

Pengeluaran Rata-rata Perkapita Sebulan Menurut Golongan Pengeluaran dan Kelompok Barang di Kabupaten Bangka Tengah (rupiah), 2017

Average Expenditure Per Capita Per Month by Expenditure Class and Commodity Group in Bangka Tengah Regency (rupiahs), 2017

Golongan Pengeluaran <i>Expenditure Class</i>	Kelompok Barang/ <i>Commodity Group</i>		
	Makanan <i>Food</i>	Bukan Makanan <i>Non Food</i>	Jumlah <i>Total</i>
(1)	(2)	(3)	(4)
< 40 000	239 700	151 133	390 833
400 000 - 499 999	281 029	179 315	460 344
500 000 - 599 999	316 831	228 867	545 699
600 000 - 749 999	427 508	252 626	680 134
750 000 - 999 999	522 802	339 120	861 923
1 000 000 - 1 249 999	641 593	468 288	1 109 881
1 250 000 - 1 499 999	763 052	603 446	1 366 498
1 500 000 dan lebih / <i>and over</i>	1 012 526	1 244 284	2 256 810
Rata-Rata/Average 2017	631 698	529 223	1 160 921
2016	521 028	513 860	1 034 887

Sumber: Badan Pusat Statistik Kabupaten Bangka Tengah
(Diolah dari hasil Survei Sosial Ekonomi Nasional Kor, Maret 2017)
*Source: BPS-Statistics of Bangka Tengah Regency
(Based on National Socio Economic Survey kor, March 2017)*

PENGELUARAN PENDUDUK DAN KONSUMSI MAKANAN

Tabel 11.2 Pengeluaran Rata-rata Perkapita Sebulan Menurut Kelompok Makanan di Kabupaten Bangka Tengah (rupiah), 2017
Average Expenditure Per Capita Per Month by Food Group in Bangka Tengah Regency (rupiahs), 2017

Kelompok Makanan <i>Food Group</i>	Pengeluaran Rata-rata Perkapita Sebulan <i>Average Expenditure Per Capita Per Month</i>
(1)	(2)
Padi-padian/ <i>Cereals</i>	76 502
Umbi-umbian/ <i>Tubers</i>	6 145
Ikan/ <i>Fish</i>	73 913
Daging/ <i>Meat</i>	36 337
Telur dan susu/ <i>Eggs and milk</i>	34 503
Sayur-sayuran/ <i>Vegetables</i>	77 149
Kacang-kacangan/ <i>Legumes</i>	9 924
Buah-buahan/ <i>Fruits</i>	32 883
Minyak dan lemak/ <i>Oil and fats</i>	14 828
Bahan minuman/ <i>Beverage stuffs</i>	21 576
Bumbu-bumbuan/ <i>Spices</i>	22 147
Konsumsi lainnya/ <i>Miscellaneous food items</i>	16 890
Makanan dan minuman jadi/ <i>Prepared food and beverages</i>	118 615
Tembakau dan sirih/ <i>Tobacco and betel</i>	90 285
Jumlah/Total	2017
	631 698
	2016
	521 028

Sumber: Badan Pusat Statistik Kabupaten Bangka Tengah
 (Diolah dari hasil Survei Sosial Ekonomi Nasional Kor, Maret 2017)
 Source: BPS-Statistics of Bangka Tengah Regency
 (Based on National Socio Economic Survey kor, March 2017)

POPULATION EXPENDITURE AND FOOD CONSUMPTION

Tabel 11.3 Pengeluaran Rata-rata Perkapita Sebulan Menurut Kelompok Bukan Makanan di Kabupaten Bangka Tengah (rupiah), 2017
Average Expenditure Per Capita Per Month by Non Food Group in Bangka Tengah Regency (rupiahs), 2017

Kelompok Bukan Makanan <i>Non Food Group</i>	Pengeluaran Rata-rata Perkapita Sebulan <i>Average Expenditure Per Capita Per Month</i>
(1)	(2)
Perumahan, bahan bakar, penerangan, air <i>Housing and household facility</i>	294 138
Aneka barang dan jasa/ <i>Goods and services</i>	112 725
Pakaian, alas kaki, dan tutup kepala <i>Clothing, footwear, and headgear</i>	40 121
Barang yang tahan lama/ <i>Durable goods</i>	37 788
Pajak pemakaian dan premi asuransi <i>Taxes and insurances</i>	32 620
Keperluan pesta dan upacara <i>Parties and ceremonies</i>	11 831
Jumlah/Total 2017	529 223
2016	513 860

Sumber: Badan Pusat Statistik Kabupaten Bangka Tengah
(Diolah dari hasil Survei Sosial Ekonomi Nasional Kor, Maret 2017)
Source: BPS-Statistics of Bangka Tengah Regency
(Based on National Socio Economic Survey kor, March 2017)

PENDAPATAN REGIONAL

Regional Income

PDRB ATAS DASAR HARGA BERLAKU MENURUT PENGELUARAN BANGKA TENGAH (JUTA RUPIAH) **

*GRDP at Current Market Price by Expenditure of
Bangka Tengah Regency (Million Rupiahs) ***

2017

RUMAH TANGGA
Household



5 549 489



LNPRT
NPISH

63 376

PEMERINTAH
Government



1 088 251



2 221 461



PERUBAHAN INVENTORI
Changes in Inventories

42 575

EKSPOR
Export



3 894 266



IMPOR
Import

4 887 450

PEMBENTUKAN MODAL
TETAP BRUTO

Gross Fixed Capital Formation

PENJELASAN TEKNIS

TECHNICAL NOTES

1. Penghitungan statistik neraca nasional mengikuti buku petunjuk yang diterbitkan oleh Perserikatan Bangsa Bangsa (PBB) dikenal sebagai Sistem Neraca Nasional (SNN). SNN adalah rekomendasi internasional tentang bagaimana menyusun ukuran aktivitas ekonomi yang sesuai dengan standar neraca baku yang didasarkan pada prinsip-prinsip ekonomi. Rekomendasi yang dimaksud dinyatakan dalam sekumpulan konsep, definisi, klasifikasi, dan aturan neraca yang disepakati secara internasional dalam mengukur indikator tertentu seperti Produk Domestik Bruto (PDB). Salah satu bentuk adaptasi pencatatan statistik nasional adalah melakukan perubahan tahun dasar PDB Indonesia dari tahun 2000 ke 2010. Perubahan tahun dasar PDB dilakukan seiring dengan mengadopsi rekomendasi PBB yang tertuang dalam Sistem Neraca Nasional 2008 (SNA 2008).

2. Produk Domestik Bruto pada tingkat nasional serta Produk Domestik Regional Bruto (PDRB) pada tingkat regional (provinsi) menggambarkan kemampuan suatu wilayah untuk menciptakan nilai tambah pada suatu waktu tertentu. Untuk menyusun PDB maupun PDRB digunakan 2 pendekatan, yaitu lapangan

1. *The method used to estimate national accounts statistics is based on the standard guidelines formed by United Nation known as System of National Accounts (SNA). SNA is the internationally agreed standard set of recommendations on how to compile measures of economic activity in accordance with strict accounting conventions based on economic principles. The recommendations are expressed in term of a set of concepts, definitions, classifications and accounting rules that comprise the internationally agreed standard for measuring indicators such as Gross Domestic Product (GDP). One of the improvement in the national statistical system is to rebase GDP form base year 2000 to 2010 in order to capture current economic condition. It is in line with the United Nations (UN) recommendation on 2008 SNA.*

2. *The basic measure of the value added arising from economic activity is known as Gross Domestic Product at the national level and Gross Regional Domestic Product (GRDP) at the regional level (provinces/regencies/municipalities). To compile these statistics, two approaches have been used, i.e. "production*

usaha dan pengeluaran. Keduanya menyajikan komposisi data nilai tambah dirinci menurut sumber kegiatan ekonomi (lapangan usaha) dan menurut komponen penggunaannya. PDB maupun PDRB dari sisi lapangan usaha merupakan penjumlahan seluruh komponen nilai tambah bruto yang mampu diciptakan oleh sektor-sektor ekonomi atas berbagai aktivitas produksinya. Sedangkan dari sisi pengeluaran menjelaskan tentang penggunaan dari nilai tambah tersebut.

approach” and “expenditure approach”. The first approach is to measure value added produced by various kinds of economic activities, while the second approach is to measure final uses of the country’s output. In other words, GDP/GRDP is the sum of total value added produced by all economic industries (activities) and the way of using it.

3. PDB menurut lapangan usaha mengalami perubahan klasifikasi dari 9 lapangan usaha menjadi 17 lapangan usaha. PDB menurut lapangan usaha dirinci menurut total nilai tambah dari seluruh sektor ekonomi yang mencakup lapangan usaha Pertanian, Kehutanan, dan Perikanan; Pertambangan dan Penggalian; Industri Pengolahan; Pengadaan Listrik dan Gas; Pengadaan Air, Pengelolaan Sampah, Limbah dan Daur Ulang; Konstruksi; Perdagangan Besar dan Eceran, Reparasi Mobil dan Sepeda Motor; Transportasi dan Pergudangan; Penyediaan Akomodasi dan Makan Minum; Informasi dan Komunikasi; Jasa Keuangan dan Asuransi; Real Estat; Jasa Perusahaan; Administrasi Pemerintahan, Pertahanan dan Jaminan Sosial Wajib; Jasa Pendidikan; Jasa
3. *GDP by industry classification changes from 9 sectors to 17 industries. GDP by industry is classified by types of economic activities such as Agriculture, Forestry and Fishing; Mining and Quarrying; Manufacturing; Electricity and Gas; Water supply, Sewerage, Waste Management and Remediation Activities; Construction; Wholesale and Retail Trade; Repair of Motor Vehicles and Motorcycles; Transportation and Storage; Accommodation and Food Service Activities; Information and Communication; Financial and Insurance Activities; Real Estate Activities; Business Activities; Public Administration; Defence and Compulsory Social Security; Education; Human Health and Social Work Activities; and Other Services Activities.*

Kesehatan dan Kegiatan Sosial;
dan Jasa lainnya.

4. PDB menurut pengeluaran mengalami perubahan klasifikasi dimana pengeluaran konsumsi Lembaga Non Profit yang Melayani Rumah Tangga (LNPR) yang sebelumnya termasuk bagian dari pengeluaran konsumsi rumah tangga menjadi komponen terpisah. Sehingga klasifikasi PDB menurut pengeluaran dirinci menjadi 7 komponen yaitu komponen pengeluaran konsumsi rumah tangga, pengeluaran konsumsi LNPR, pengeluaran konsumsi pemerintah, pembentukan modal tetap bruto, perubahan inventori, ekspor barang dan jasa, dan impor barang dan jasa.
 5. Pengeluaran konsumsi rumah tangga mencakup berbagai pengeluaran konsumsi akhir rumah tangga atas barang dan jasa untuk memenuhi kebutuhan individu ataupun kelompok secara langsung. Pengeluaran rumah tangga di sini mencakup makanan dan minuman selain restoran; pakaian, alas kaki dan jasa perawatannya; perumahan dan perlengkapan rumah tangga; kesehatan dan pendidikan; transportasi dan komunikasi; restoran dan hotel serta lainnya.
4. *GDP by expenditure classification changes where consumption expenditure Non-profit Institutions Serving Households (NPISH) previously included as part of household consumption expenditure is taken out into separate component. So that, GDP by type of expenditures is classified into: household consumption expenditure, NPISH consumption expenditure, government consumption expenditure, gross fixed capital formation, changes in inventories, exports of goods and services, and imports of goods and services.*
 5. *Household consumption expenditures consist of expenditures incurred by households, which are used for both individual or collective needs. Household consumptions are classified into food and beverages other than restaurants; clothing, footwear, and related maintenance services; housing and household equipment; health and education; transport and communication; restaurants and hotels; and others.*

6. Pengeluaran Konsumsi Pemerintah terdiri dari Pengeluaran Konsumsi Individu dan Pengeluaran Konsumsi Kolektif. Barang dan jasa individu merupakan barang dan jasa privat, dimana ciri-ciri barang privat adalah a) Scarcity, yaitu ada kelangkaan/keterbatasan dalam jumlah; b) Excludable consumption, yaitu konsumsi suatu barang dapat dibatasi hanya pada mereka yang memenuhi persyaratan tertentu (biasanya harga); c) Rivalrous competition, yaitu konsumsi oleh satu konsumen akan mengurangi atau menghilangkan kesempatan pihak lain untuk melakukan hal serupa. Contoh barang dan jasa yang dihasilkan pemerintah dan tergolong sebagai barang dan jasa individu adalah jasa pelayanan kesehatan pemerintah di rumah sakit/puskesmas dan jasa pendidikan di sekolah/universitas negeri. Sedangkan barang dan jasa kolektif ekuivalen dengan barang publik yang memiliki ciri a) Non rivalry, yaitu penggunaan satu konsumen terhadap suatu barang tidak mengurangi kesempatan konsumen lain untuk juga mengkonsumsi barang tersebut; b) Non excludable, yaitu apabila suatu barang publik tersedia, maka tidak ada yang dapat menghalangi siapapun untuk memperoleh manfaat dari barang tersebut atau dengan kata lain setiap orang memiliki akses ke barang
6. *Government consumption expenditure consists of Individual Consumption Expenditure and Collective Consumption Expenditure. Individual goods and services are private goods and services, which the characteristics of private goods is a) Scarcity, that there is a scarcity/limited in number; b) Excludable consumption, the consumption of goods can be limited only to those who meet certain requirements (usually the price); c) Rivalrous competition, ie consumption by the consumer will reduce or eliminate the chance of another party to do so. Examples of goods and services produced by government and classified as goods and services of individuals is the government health services in hospitals/health centers and education services in schools/universities. Collective goods and services equivalent to public goods characterized by a) Non-rivalry, namely the use of a consumer for an item does not reduce the chance of another consumer to also consume goods; b) Non-excludable, i.e. when a public good available, then nothing can hinder anyone to benefit from the goods or in other words everyone has access to the goods. Examples of goods and services produced by government and classified as collective goods and services is carried military defense services*

tersebut. Contoh barang dan jasa yang dihasilkan pemerintah dan tergolong sebagai barang dan jasa kolektif adalah jasa pertahanan yang dilakukan TNI dan keamanan yang dilakukan kepolisian.

and the police's security.

7. Pembentukan Modal Tetap Bruto (PMTB) mencakup pengadaan, pembuatan, dan pembelian barang modal. Barang modal dimaksud adalah barang-barang yang digunakan untuk proses produksi, tahan lama atau yang mempunyai umur pemakaian lebih dari satu tahun seperti bangunan, mesin-mesin dan alat angkutan. Termasuk pula di sini perbaikan besar (berat) yang sifatnya memperpanjang umur atau mengubah bentuk atau kapasitas barang modal tersebut. Pengeluaran barang modal untuk keperluan militer juga dicakup sebagai PMTB. Klasifikasi komponen PMTB dibagi menjadi 6 sub komponen yaitu Konstruksi; Mesin dan Peralatan; Kendaraan; Peralatan Lainnya; Cultivated Biological Resources (CBR) dan Produk Kekayaan Intelektual.
7. *Gross Fixed Capital Formation (GFCF) includes procurement, manufacture, and the purchase of capital goods. Capital goods are goods which are used for the production process, durable or have a service life of more than one year such as buildings, machinery, and transportation equipment. Including here: huge improvement that are to extend the life or changing the shape or the capacity of the capital goods. Capital expenditures for military purposes are also covered as GFCF. GFCF component are classified into six sub-components: Construction; Machinery and Equipment; vehicle; Other equipment; Cultivated Biological Resources (CBR) and Intellectual Property Product.*
8. Ekspor barang dan jasa merupakan transaksi perdagangan barang dan jasa dari penduduk (residen) ke bukan penduduk (nonresiden). Impor barang dan jasa adalah transaksi perdagangan dari bukan penduduk ke penduduk. Ekspor atau impor barang terjadi pada saat
8. *Exports of goods and services consist of transactions of goods and services from residents to non-residents. Imports of goods and services consist of transaction of goods and services from non-residents to residents. Exports and imports of goods occur when*

terjadi perubahan hak kepemilikan barang antara penduduk dengan bukan penduduk (dengan atau tanpa perpindahan fisik barang tersebut). Pada PDB dengan tahun dasar 2010, ekspor dan impor barang dirinci menjadi nonmigas dan migas.

there are changes in ownership of goods between residents and non-residents (with or without physical movements of goods across frontiers). On the GDP at 2010 basic year, exports and imports of goods specified into non oil and gas and oil and gas.

9. Produk Domestik Bruto maupun agregat turunannya disajikan dalam 2 (dua) versi penilaian, yaitu atas dasar "harga berlaku" dan atas dasar "harga konstan". Disebut sebagai harga berlaku karena seluruh agregat dinilai dengan menggunakan harga pada tahun berjalan, sedangkan harga konstan penilaiannya didasarkan kepada harga satu tahun dasar tertentu, dalam publikasi ini digunakan harga tahun 2010.

9. GDP and its aggregations are presented in two forms: at current market prices and at constant base year market prices. In presenting current market prices, all aggregates are valued at current market prices, while base year constant market prices are shown by valuing all aggregates at fixed base year prices. Year of 2010 is used as the base year in this publication.

10. Laju pertumbuhan Produk Domestik Bruto diperoleh dari perhitungan PDB atas dasar harga konstan. Diperoleh dengan cara mengurangi nilai PDB pada tahun ke-n terhadap nilai pada tahun ke-n-1 (tahun sebelumnya), dibagi dengan nilai pada tahun ke-n-1, dikalikan dengan 100 persen. Laju pertumbuhan menunjukkan perkembangan agregat pendapatan dari satu waktu tertentu terhadap waktu sebelumnya.

10. Growth rate of Gross Domestic Product is derived from GDP at constant market prices. It is obtained by subtracting the value of GDP year n with the value of GDP year n-1, divided by the value of GDP year n-1 then multiplied by 100 percent. The growth rate of GDP explains the income growth during the given period.

ULASAN

DESCRIPTION

Selama sepuluh tahun terakhir banyak perubahan yang terjadi pada tatanan global dan lokal yang sangat berpengaruh terhadap perekonomian nasional termasuk di daerah. Salah satu bentuk adaptasi pencatatan statistik nasional adalah melakukan perubahan tahun dasar PDB Indonesia dari tahun 2000 ke 2010. Klasifikasi PDRB menurut lapangan usaha tahun dasar 2000 (2000=100) menggunakan Klasifikasi Lapangan Usaha Indonesia 1990 (KLUI 1990) sedangkan pada PDRB tahun dasar 2010 (2010=100) menggunakan KBLI 2009.

Over the last ten years many changes in the global order and local influence on the national economy including in the area. One form of adaptation of national statistical recording is to change the base year's GDP of Indonesia from 2000 to 2010. Classification of GDP by industrial origin base year 2000 (2000 = 100) using the Classification of Indonesia's Business Sector 1990 (KLUI 1990) while in 2010 GDP base year (2010 = 100) using ISIC 2009.

PDRB Atas Dasar Harga Berlaku (ADHB) Kabupaten Bangka Tengah tahun 2017 mencapai 7,97 triliun rupiah atau meningkat sebesar 6,74 persen dibandingkan tahun sebelumnya. Kenaikan Nilai PDRB ADHB di tahun 2017 sebesar 503,3 miliar rupiah lebih tinggi jika dibandingkan dengan tahun 2015 yang memiliki kenaikan nilai sebesar 414 miliar rupiah. Kenaikan nilai PDRB juga menggambarkan adanya kenaikan harga yang mendorong peningkatannya lebih tinggi jika dibandingkan tahun sebelumnya.

GRDP at Current Market Prices Bangka Tengah Regency in 2017 reached 7.97 trillion rupiah an increase of 6.74 percent over the previous year. ADHB rise in GDP value in 2017 amounted to 503.3 billion higher compared to the year 2016 which has increase in value amounted to 414 billion rupiah. The increase in the value of GDP also illustrates the increase in prices encourages the increase is higher than the previous year.

Pertumbuhan PDRB Atas Dasar Harga Konstan (ADHK) biasa disebut dengan pertumbuhan ekonomi yang menggambarkan kenaikan produksi di suatu daerah. PDRB ADHK pada

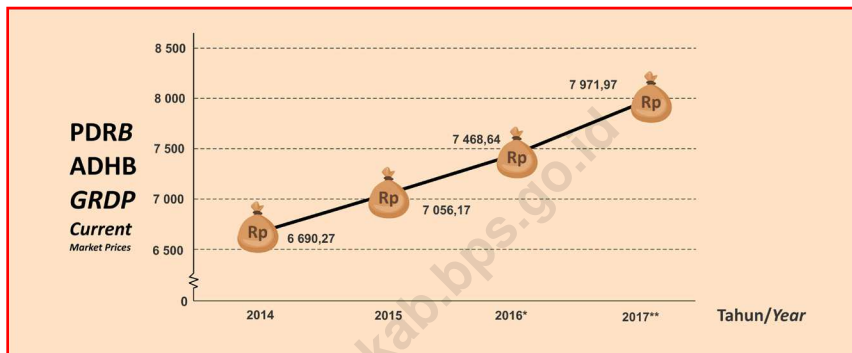
GRDP Growth at Constant Price is usually called economic growth which represents an increase in production in an area. GRDP at Constant Price in Bangka Tengah Regency 2017 was 5.62 trillion rupiah or grew about 3.45

REGIONAL INCOME

tahun 2017 Kabupaten Bangka Tengah memiliki nilai PDRB sebesar 5,62 triliun rupiah atau tumbuh sekitar 3,45 persen. Pertumbuhan ini lebih besar dibandingkan pertumbuhan pada tahun 2016 yang hanya sekitar 3,05 persen. Meskipun angka PDRB ADHK belum setinggi seperti saat perekonomian Bangka Tengah masih berjaya, pertumbuhan pada tahun 2017 menunjukkan perekonomian Bangka Tengah menuju ke arah yang semakin baik.

percent. This growth is much larger than growth in 2016 which is only about 3.05 percent. Although the GRDP at Constant Price has not been as high as when the Bangka Tengah's economy is still prevailing, growth in 2016 shows the economy of Bangka Tengah is heading in a better direction.

Gambar/Figure 12.1
Produk Domestik Regional Bruto Atas Dasar Harga Berlaku di Kabupaten
Bangka Tengah (miliar rupiah), 2014–2017
Gross Regional Domestic Product at Current Market Prices in Bangka Tengah
Regency (billion rupiahs), 2014–2017



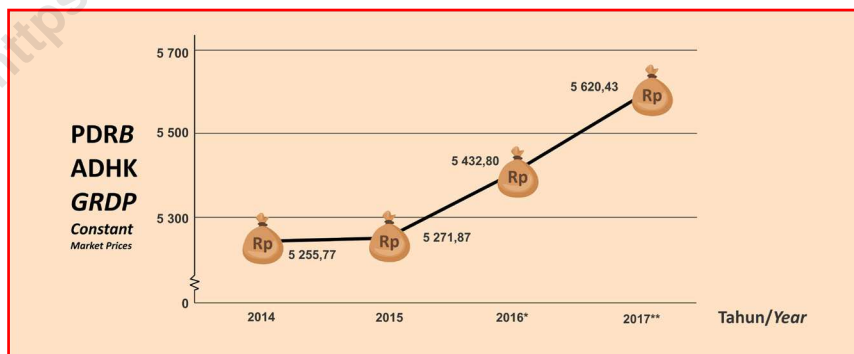
Sumber: Badan Pusat Statistik Kabupaten Bangka Tengah

Source: BPS-Statistics of Bangka Tengah Regency

Catatan /Notes: *) Angka Sementara /Preliminary Figures

***) Angka Sangat Sementara /Very Preliminary Figures

Gambar/Figure 12.2
Produk Domestik Regional Bruto Atas Dasar Harga Konstan 2010 di
Kabupaten Bangka Tengah (miliar rupiah), 2014–2017
Gross Regional Domestic Product at 2010 Constant Market Prices in Bangka
Tengah Regency (billion rupiahs), 2014–2017



Sumber: Badan Pusat Statistik Kabupaten Bangka Tengah

Source: BPS-Statistics of Bangka Tengah Regency

Catatan /Notes: *) Angka Sementara /Preliminary Figures

***) Angka Sangat Sementara /Very Preliminary Figures

REGIONAL INCOME

Tabel 12.1 **Produk Domestik Regional Bruto Atas Dasar Harga Berlaku Menurut Lapangan Usaha di Kabupaten Bangka Tengah (miliar rupiah), 2014-2017**
Gross Regional Domestic Product at Current Market Prices by Industry in Bangka Tengah Regency (billion rupiahs) 2014-2017

Lapangan Usaha Industry		2014	2015	2016*	2017**
(1)		(2)	(3)	(4)	(5)
A	Pertanian, Kehutanan, dan Perikanan	900,26	1,076.12	1,171.77	1,206.10
B	Pertambangan dan Penggalian	1 426,58	1,432.44	1,369.20	1,377.65
C	Industri Pengolahan	905,70	635.09	652.64	713.90
D	Pengadaan Listrik dan Gas	2,74	3.17	3.98	4.77
E	Pengadaan Air, Pengelolaan Sampah, Limbah dan Daur Ulang	0,43	0.50	0.55	0.61
F	Konstruksi	620,23	707.61	773.62	835.98
G	Perdagangan Besar dan Eceran; Reparasi Mobil dan Sepeda Motor	918,45	1,027.80	1,146.12	1,286.95
H	Transportasi dan Pergudangan	666,74	747.59	792.83	857.10
I	Penyediaan Akomodasi dan Makan Minum	185,16	211.32	231.17	253.69
J	Informasi dan Komunikasi	110,29	120.00	129.30	141.40
K	Jasa Keuangan dan Asuransi	38,69	43.25	46.83	50.36
L	Real Estate	192,08	211.39	222.58	238.80
M, N	Jasa Perusahaan	16,29	18.00	18.64	20.12
O	Administrasi Pemerintahan, Pertahanan dan Jaminan Sosial Wajib	428,11	497.91	543.28	586.47
P	Jasa Pendidikan	172,32	201.54	231.78	250.47
Q	Jasa Kesehatan dan Kegiatan Sosial	82,03	95.20	103.98	113.76
R, S, T, U	Jasa Lainnya	24,18	27.22	30.36	33.85
PDRB/GRDP		6 690,27	7,056.17	7,468.64	7,971.97

Catatan /Notes: *) Angka Sementara /Preliminary Figures

**) Angka Sangat Sementara /Very Preliminary Figures

Sumber: Badan Pusat Statistik Kabupaten Bangka Tengah

Source: BPS-Statistics of Bangka Tengah Regency

Tabel 12.2 **Produk Domestik Regional Bruto Atas Dasar Harga Konstan 2010 Menurut Lapangan Usaha di Kabupaten Bangka Tengah (miliar rupiah), 2014-2017**
Gross Regional Domestic Product at 2010 Constant Market Prices by Industry in Bangka Tengah Regency (billion rupiahs), 2014-2017

Lapangan Usaha Industry		2014	2015	2016*	2017**
(1)		(2)	(3)	(4)	(5)
A	Pertanian, Kehutanan, dan Perikanan	684,83	750,24	786,73	791,90
B	Pertambangan dan Penggalian	1 116,39	1 125,12	1 078,95	1 052,79
C	Industri Pengolahan	805,99	556,01	570,47	608,07
D	Pengadaan Listrik dan Gas	2,10	2,31	2,57	2,70
E	Pengadaan Air, Pengelolaan Sampah, Limbah dan Daur Ulang	0,32	0,35	0,37	0,40
F	Konstruksi	466,67	506,60	542,38	563,24
G	Perdagangan Besar dan Eceran; Reparasi Mobil dan Sepeda Motor	771,05	819,92	863,73	928,36
H	Transportasi dan Pergudangan	467,07	490,06	511,58	546,37
I	Penyediaan Akomodasi dan Makan Minum	133,10	143,58	149,52	156,94
J	Informasi dan Komunikasi	99,47	107,03	113,67	122,21
K	Jasa Keuangan dan Asuransi	28,84	31,16	33,09	33,61
L	Real Estate	138,99	147,60	150,71	156,20
M, N	Jasa Perusahaan	12,72	13,61	13,64	14,09
O	Administrasi Pemerintahan, Pertahanan dan Jaminan Sosial Wajib	324,35	356,71	378,16	392,66
P	Jasa Pendidikan	121,37	132,36	142,56	149,91
Q	Jasa Kesehatan dan Kegiatan Sosial	63,32	68,88	73,30	78,34
R, S, T, U	Jasa Lainnya	19,21	20,33	21,39	22,65
PDRB/GRDP		5 255,77	5 271,87	5 432,80	5 620,43

Catatan /Notes: *) Angka Sementara /Preliminary Figures

**) Angka Sangat Sementara /Very Preliminary Figures

Sumber: Badan Pusat Statistik Kabupaten Bangka Tengah

Source: BPS-Statistics of Bangka Tengah Regency

REGIONAL INCOME**Tabel
Table****12.3****Distribusi Produk Domestik Regional Bruto Atas Dasar Harga Berlaku Menurut Lapangan Usaha di Kabupaten Bangka Tengah (persen), 2014-2017***Distribution of Gross Regional Domestic Product at Current Market Prices by Industry in Bangka Tengah Regency (percent), 2014-2017*

	Lapangan Usaha Industry	2014	2015	2016*	2017**
	(1)	(2)	(3)	(4)	(5)
A	Pertanian, Kehutanan, dan Perikanan	13,45	15,25	15,69	15,13
B	Pertambangan dan Penggalian	21,32	20,30	18,33	17,28
C	Industri Pengolahan	13,53	9,00	8,74	8,96
D	Pengadaan Listrik dan Gas	0,04	0,04	0,05	0,06
E	Pengadaan Air, Pengelolaan Sampah, Limbah dan Daur Ulang	0,01	0,01	0,01	0,01
F	Konstruksi	9,27	10,03	10,36	10,49
G	Perdagangan Besar dan Eceran; Reparasi Mobil dan Sepeda Motor	13,73	14,57	15,35	16,14
H	Transportasi dan Pergudangan	9,97	10,59	10,62	10,75
I	Penyediaan Akomodasi dan Makan Minum	2,77	2,99	3,10	3,18
J	Informasi dan Komunikasi	1,65	1,70	1,73	1,77
K	Jasa Keuangan dan Asuransi	0,58	0,61	0,63	0,63
L	Real Estate	2,87	3,00	2,98	3,00
M, N	Jasa Perusahaan	0,24	0,26	0,25	0,25
O	Administrasi Pemerintahan, Pertahanan dan Jaminan Sosial Wajib	6,40	7,06	7,27	7,36
P	Jasa Pendidikan	2,58	2,86	3,10	3,14
Q	Jasa Kesehatan dan Kegiatan Sosial	1,23	1,35	1,39	1,43
R, S, T, U	Jasa Lainnya	0,36	0,39	0,41	0,42
	PDRB/GRDP	100,00	100,00	100,00	100,00

Catatan /Notes: *) Angka Sementara /Preliminary Figures

**) Angka Sangat Sementara /Very Preliminary Figures

Sumber: Badan Pusat Statistik Kabupaten Bangka Tengah

Source: BPS-Statistics of Bangka Tengah Regency

Tabel 12.4 Laju Pertumbuhan Produk Domestik Regional Bruto Atas Dasar Harga Konstan 2010 Menurut Lapangan Usaha di Kabupaten Bangka Tengah (miliar rupiah), 2014-2017
Growth Rate of Gross Regional Domestic Product at 2010 Constant Market Prices by Industry in Bangka Tengah Regency (billion rupiahs), 2014-2017

Lapangan Usaha Industry		2014	2015	2016*	2017**
(1)		(2)	(3)	(4)	(5)
A	Pertanian, Kehutanan, dan Perikanan	12,18	9,55	4,86	0,66
B	Pertambangan dan Penggalian	1,27	0,78	-4,10	-2,42
C	Industri Pengolahan	-16,80	-31,02	2,60	6,59
D	Pengadaan Listrik dan Gas	9,99	9,73	11,38	5,20
E	Pengadaan Air, Pengelolaan Sampah, Limbah dan Daur Ulang	5,78	8,56	4,81	8,23
F	Konstruksi	4,53	8,56	7,06	3,85
G	Perdagangan Besar dan Eceran; Reparasi Mobil dan Sepeda Motor	7,38	6,34	5,34	7,48
H	Transportasi dan Pergudangan	-0,07	4,92	4,39	6,80
I	Penyediaan Akomodasi dan Makan Minum	7,86	7,88	4,13	4,96
J	Informasi dan Komunikasi	8,26	7,60	6,20	7,52
K	Jasa Keuangan dan Asuransi	13,89	8,06	6,20	1,55
L	Real Estate	8,98	6,19	2,11	3,64
M, N	Jasa Perusahaan	8,21	6,97	0,22	3,30
O	Administrasi Pemerintahan, Pertahanan dan Jaminan Sosial Wajib	9,93	9,98	6,01	3,84
P	Jasa Pendidikan	9,42	9,06	7,70	5,16
Q	Jasa Kesehatan dan Kegiatan Sosial	7,24	8,79	6,42	6,88
R, S, T, U	Jasa Lainnya	7,95	5,84	5,17	5,93
PDRB/GRDP		1,50	0,31	3,05	3,45

Catatan /Notes: *) Angka Sementara /Preliminary Figures

**) Angka Sangat Sementara /Very Preliminary Figures

Sumber: Badan Pusat Statistik Kabupaten Bangka Tengah

Source: BPS-Statistics of Bangka Tengah Regency

REGIONAL INCOME

Tabel 12.5 Indeks Harga Implisit Produk Domestik Regional Bruto Menurut Lapangan Usaha di Kabupaten Bangka Tengah (2010=100), 2014-2017
Implicit Price Index of Gross Regional Domestic Product by Industry in Bangka Tengah Regency (2010=100), 2014-2017

	Lapangan Usaha Industry	2014	2015	2016*	2017**
	(1)	(2)	(3)	(4)	(5)
A	Pertanian, Kehutanan, dan Perikanan	131,46	143,44	148,94	152,31
B	Pertambangan dan Penggalian	127,79	127,31	126,90	130,86
C	Industri Pengolahan	112,37	114,22	114,40	117,40
D	Pengadaan Listrik dan Gas	130,18	137,66	155,15	176,41
E	Pengadaan Air, Pengelolaan Sampah, Limbah dan Daur Ulang	134,82	143,41	148,78	154,66
F	Konstruksi	132,91	139,68	142,63	148,42
G	Perdagangan Besar dan Eceran; Reparasi Mobil dan Sepeda Motor	119,12	125,35	132,69	138,63
H	Transportasi dan Pergudangan	142,75	152,55	154,98	156,87
I	Penyediaan Akomodasi dan Makan Minum	139,12	147,17	154,61	161,65
J	Informasi dan Komunikasi	110,88	112,12	113,75	115,70
K	Jasa Keuangan dan Asuransi	134,17	138,79	141,52	149,86
L	Real Estate	138,19	143,22	147,69	152,88
M, N	Jasa Perusahaan	128,07	132,32	136,69	142,81
O	Administrasi Pemerintahan, Pertahanan dan Jaminan Sosial Wajib	131,99	139,58	143,66	149,36
P	Jasa Pendidikan	141,98	152,26	162,59	167,08
Q	Jasa Kesehatan dan Kegiatan Sosial	129,56	138,21	141,85	145,20
R, S, T, U	Jasa Lainnya	125,84	133,85	141,98	149,41
	PDRB/GRDP	127,29	133,85	137,47	141,84

Catatan /Notes: *) Angka Sementara /Preliminary Figures

**) Angka Sangat Sementara /Very Preliminary Figures

Sumber: Badan Pusat Statistik Kabupaten Bangka Tengah

Source: BPS-Statistics of Bangka Tengah Regency

Tabel 12.6 Laju Implisit Produk Domestik Regional Bruto Menurut Lapangan Usaha di Kabupaten Bangka Tengah, 2014-2017
Implicit Growth Rate of Gross Regional Domestic Product by Industry in Bangka Tengah Regency, 2014-2017

	Lapangan Usaha Industry	2014	2015	2016*	2017**
	(1)	(2)	(3)	(4)	(5)
A	Pertanian, Kehutanan, dan Perikanan	7,92	9,11	3,84	2,26
B	Pertambangan dan Penggalian	4,25	-0,37	-0,32	3,12
C	Industri Pengolahan	4,66	1,65	0,16	2,62
D	Pengadaan Listrik dan Gas	41,73	5,75	12,71	13,70
E	Pengadaan Air, Pengelolaan Sampah, Limbah dan Daur Ulang	8,92	6,37	3,74	3,95
F	Konstruksi	7,89	5,10	2,12	4,06
G	Perdagangan Besar dan Eceran; Reparasi Mobil dan Sepeda Motor	4,09	5,24	5,86	4,47
H	Transportasi dan Pergudangan	7,99	6,87	1,59	1,22
I	Penyediaan Akomodasi dan Makan Minum	8,97	5,79	5,05	4,55
J	Informasi dan Komunikasi	2,22	1,12	1,45	1,71
K	Jasa Keuangan dan Asuransi	4,60	3,44	1,97	5,90
L	Real Estate	7,20	3,64	3,12	3,51
M, N	Jasa Perusahaan	6,25	3,31	3,31	4,47
O	Administrasi Pemerintahan, Pertahanan dan Jaminan Sosial Wajib	6,03	5,75	2,92	3,96
P	Jasa Pendidikan	9,60	7,24	6,78	2,76
Q	Jasa Kesehatan dan Kegiatan Sosial	6,63	6,68	2,64	2,36
R, S, T, U	Jasa Lainnya	7,92	6,36	6,07	5,23
	PDRB/GRDP	6,35	5,15	2,71	3,18

Catatan /Notes: *) Angka Sementara /Preliminary Figures

**) Angka Sangat Sementara /Very Preliminary Figures

Sumber: Badan Pusat Statistik Kabupaten Bangka Tengah

Source: BPS-Statistics of Bangka Tengah Regency

REGIONAL INCOME

Tabel 12.6 Laju Implisit Produk Domestik Regional Bruto Menurut Lapangan Usaha di Kabupaten Bangka Tengah, 2014-2017
Implicit Growth Rate of Gross Regional Domestic Product by Industry in Bangka Tengah Regency, 2014-2017

	Lapangan Usaha Industry	2014	2015	2016*	2017**
	(1)	(2)	(3)	(4)	(5)
A	Pertanian, Kehutanan, dan Perikanan	7,92	9,11	3,84	2,26
B	Pertambangan dan Penggalian	4,25	-0,37	-0,32	3,12
C	Industri Pengolahan	4,66	1,65	0,16	2,62
D	Pengadaan Listrik dan Gas	41,73	5,75	12,71	13,70
E	Pengadaan Air, Pengelolaan Sampah, Limbah dan Daur Ulang	8,92	6,37	3,74	3,95
F	Konstruksi	7,89	5,10	2,12	4,06
G	Perdagangan Besar dan Eceran; Reparasi Mobil dan Sepeda Motor	4,09	5,24	5,86	4,47
H	Transportasi dan Pergudangan	7,99	6,87	1,59	1,22
I	Penyediaan Akomodasi dan Makan Minum	8,97	5,79	5,05	4,55
J	Informasi dan Komunikasi	2,22	1,12	1,45	1,71
K	Jasa Keuangan dan Asuransi	4,60	3,44	1,97	5,90
L	Real Estate	7,20	3,64	3,12	3,51
M, N	Jasa Perusahaan	6,25	3,31	3,31	4,47
O	Administrasi Pemerintahan, Pertahanan dan Jaminan Sosial Wajib	6,03	5,75	2,92	3,96
P	Jasa Pendidikan	9,60	7,24	6,78	2,76
Q	Jasa Kesehatan dan Kegiatan Sosial	6,63	6,68	2,64	2,36
R, S, T, U	Jasa Lainnya	7,92	6,36	6,07	5,23
	PDRB/GRDP	6,35	5,15	2,71	3,18

Catatan /Notes: *) Angka Sementara /Preliminary Figures

**) Angka Sangat Sementara /Very Preliminary Figures

Sumber: Badan Pusat Statistik Kabupaten Bangka Tengah

Source: BPS-Statistics of Bangka Tengah Regency

Tabel
Table 12.7

Produk Domestik Regional Bruto Atas Dasar Harga Berlaku Menurut Pengeluaran di Kabupaten Bangka Tengah (juta rupiah), 2014-2017

Gross Regional Domestic Product at Current Market Prices by Expenditure in Bangka Tengah Regency (million rupiahs) 2014-2017

	Pengeluaran <i>Expenditure</i>	2014	2015	2016*	2017**
	(1)	(2)	(3)	(4)	(5)
1.	Pengeluaran Konsumsi Rumah Tangga/ <i>Household Final Consumption Expenditure</i>	3 915 603	4 330 177	4 941 662	5 549 489
2.	Pengeluaran Konsumsi LNPRT/ <i>NPISH Final Consumption Expenditure</i>	41 412	48 619	56 772	63 376
3.	Pengeluaran Konsumsi Pemerintah/ <i>Government Final Consumption Expenditure</i>	763 106	847 240	965 067	1 088 251
4.	Pembentukan Modal Tetap Bruto/ <i>Gross Fixed Capital Formation</i>	1 516 677	1 682 499	1 956 823	2 221 461
5.	Perubahan Inventori/ <i>Changes in Inventories</i>	91 842	74 837	52 806	42 575
6.	Ekspor/ <i>Export</i>	3 917 738	2 860 858	3 117 865	3 894 266
7.	Impor/ <i>Import</i>	3 556 108	2 788 065	3 622 352	4 887 450
	PDRB/GRDP	6 690 270	7 056 165	7 468 643	7 971 968

Catatan /Notes: *) Angka Sementara /*Preliminary Figures*

**) Angka Sangat Sementara /*Very Preliminary Figures*

Sumber: Badan Pusat Statistik Kabupaten Bangka Tengah

Source: BPS-Statistics of Bangka Tengah Regency

REGIONAL INCOME

Tabel 12.8 **Produk Domestik Regional Bruto Atas Dasar Harga Konstan 2010 Menurut Pengeluaran di Kabupaten Bangka Tengah (juta rupiah), 2014-2017**
Gross Regional Domestic Product at 2010 Constant Market Prices by Expenditure in Bangka Tengah Regency (million rupiahs), 2014-2017

	Pengeluaran Expenditure	2014	2015	2016*	2017**
	(1)	(2)	(3)	(4)	(5)
1.	Pengeluaran Konsumsi Rumah Tangga/ <i>Household Final Consumption Expenditure</i>	3 044 545	3 212 812	3 459 842	3 648 304
2.	Pengeluaran Konsumsi LNPRT/ <i>NPISH Final Consumption Expenditure</i>	32 650	35 208	38 713	41 186
3.	Pengeluaran Konsumsi Pemerintah/ <i>Government Final Consumption Expenditure</i>	566 633	593 125	621 610	659 688
4.	Pembentukan Modal Tetap Bruto/ <i>Gross Fixed Capital Formation</i>	1 113 088	1 164 113	1 260 708	1 338 393
5.	Perubahan Inventori/ <i>Changes in Inventories</i>	90 179	74 614	52 984	54 419
6.	Ekspor/ <i>Export</i>	3 335 169	2 408 236	2 372 118	2 859 108
7.	Impor/ <i>Import</i>	2 926 491	2 216 242	2 373 171	2 980 663
	PDRB/GRDP	5 255 773	5 271 866	5 432 804	5 620 435

Catatan /Notes: *) Angka Sementara /*Preliminary Figures*

**) Angka Sangat Sementara /*Very Preliminary Figures*

Sumber: Badan Pusat Statistik Kabupaten Bangka Tengah

Source: BPS-Statistics of Bangka Tengah Regency

Tabel 12.9 **Distribusi Produk Domestik Regional Bruto Atas Dasar Harga Berlaku Menurut Pengeluaran di Kabupaten Bangka Tengah (persen), 2014-2017**
Distribution of Gross Regional Domestic Product at Current Market Prices by Expenditure in Bangka Tengah Regency (percent), 2014-2017

Pengeluaran Expenditure		2014	2015	2016*	2017**
(1)		(2)	(3)	(4)	(5)
1.	Pengeluaran Konsumsi Rumah Tangga/ <i>Household Final Consumption Expenditure</i>	58,52	61,37	66,17	69,61
2.	Pengeluaran Konsumsi LNPRT/ <i>NPISH Final Consumption Expenditure</i>	0,62	0,69	0,76	0,79
3.	Pengeluaran Konsumsi Pemerintah/ <i>Government Final Consumption Expenditure</i>	11,41	12,01	12,92	13,65
4.	Pembentukan Modal Tetap Bruto/ <i>Gross Fixed Capital Formation</i>	22,67	23,84	26,20	27,87
5.	Perubahan Inventori/ <i>Changes in Inventories</i>	1,37	1,06	0,70	0,54
6.	Ekspor/ <i>Export</i>	58,56	40,54	41,75	48,85
7.	Impor/ <i>Import</i>	53,15	39,51	48,50	61,31
PDRB/GRDP		100,00	100,00	100,00	100,00

Catatan /Notes: *) Angka Sementara /*Preliminary Figures*

**) Angka Sangat Sementara /*Very Preliminary Figures*

Sumber: Badan Pusat Statistik Kabupaten Bangka Tengah

Source: BPS-Statistics of Bangka Tengah Regency

REGIONAL INCOME

Tabel 12.10 Laju Pertumbuhan Produk Domestik Regional Bruto Atas Dasar Harga Konstan 2010 Menurut Pengeluaran di Kabupaten Bangka Tengah (miliar rupiah), 2014-2017
Growth Rate of Gross Regional Domestic Product at 2010 Constant Market Prices by Expenditure in Bangka Tengah Regency (billion rupiahs), 2014-2017

	Pengeluaran Expenditure	2014	2015	2016*	2017**
	(1)	(2)	(3)	(4)	(5)
1.	Pengeluaran Konsumsi Rumah Tangga/ <i>Household Final Consumption Expenditure</i>	6,29	5,53	7,69	5,45
2.	Pengeluaran Konsumsi LNPR/ NPI/SH Final Consumption Expenditure	11,49	7,83	9,96	6,39
3.	Pengeluaran Konsumsi Pemerintah/ <i>Government Final Consumption Expenditure</i>	6,37	4,68	4,80	6,13
4.	Pembentukan Modal Tetap Bruto/ <i>Gross Fixed Capital Formation</i>	5,19	4,58	8,30	6,16
5.	Perubahan Inventori/ <i>Changes in Inventories ***</i>	-	-	-	-
6.	Ekspor/ <i>Export</i>	6,37	-27,79	-1,50	20,53
7.	Impor/ <i>Import</i>	14,55	-24,27	7,08	25,60
	PDRB/GRDP	1,50	0,31	3,05	3,45

Catatan /Notes: *) Angka Sementara /*Preliminary Figures*

**) Angka Sangat Sementara /*Very Preliminary Figures*

***) Laju pertumbuhan tidak ditampilkan/ *growth rate is not shown*

Sumber: Badan Pusat Statistik Kabupaten Bangka Tengah

Source: BPS-Statistics of Bangka Tengah Regency

Tabel 12.11 Laju Implisit Produk Domestik Regional Bruto Menurut Lapangan Usaha di Kabupaten Bangka Tengah, 2014-2017
Implicit Growth Rate of Gross Regional Domestic Product by Industry in Bangka Tengah Regency, 2014-2017

Pengeluaran <i>Expenditure</i>		2014	2015	2016*	2017**
(1)		(2)	(3)	(4)	(5)
1.	Pengeluaran Konsumsi Rumah Tangga/ <i>Household Final Consumption Expenditure</i>	5,88	4,80	5,97	6,50
2.	Pengeluaran Konsumsi LNPRT/ <i>NPISH Final Consumption Expenditure</i>	6,96	8,87	6,20	4,93
3.	Pengeluaran Konsumsi Pemerintah/ <i>Government Final Consumption Expenditure</i>	5,80	6,07	8,69	6,26
4.	Pembentukan Modal Tetap Bruto/ <i>Gross Fixed Capital Formation</i>	10,73	6,07	7,39	6,93
5.	Perubahan Inventori/ <i>Changes in Inventories</i> ***	-	-	-	-
6.	Ekspor/ <i>Export</i>	2,44	1,13	10,64	3,63
7.	Impor/ <i>Import</i>	1,53	3,53	21,33	7,43
PDRB/GRDP		6,35	5,15	2,71	3,18

Catatan /Notes: *) Angka Sementara /*Preliminary Figures*

**) Angka Sangat Sementara /*Very Preliminary Figures*

***) Laju pertumbuhan tidak ditampilkan/ *growth rate is not shown*

Sumber: Badan Pusat Statistik Kabupaten Bangka Tengah

Source: BPS-Statistics of Bangka Tengah Regency

PERBANDINGAN ANTAR KABUPATEN/KOTA

Regency/Municipal Comparisson

INDEKS PEMBANGUNAN MANUSIA

(IPM) 2017

Human Development Index

69,99

76,86
KOTA DENGAN IPM
TERTINGGI

*Municipal with
the highest HDI*

Pangkalpinang

Bangka Tengah

Bangka Selatan

68,99
KABUPATEN DENGAN IPM
PERINGKAT KE-5

Regency with 5th Rank HDI

65,02

KABUPATEN DENGAN IPM

TERENDAH

Regency with the lowest HDI

PENJELASAN TEKNIS

TECHNICAL NOTES

1. Penduduk adalah mereka yang sudah menetap di suatu wilayah paling sedikit 6 bulan atau kurang dari 6 bulan tetapi bermaksud untuk menetap.
 2. Laju pertumbuhan produk domestik bruto (PDB) atas dasar harga konstan diperoleh dengan mengurangi nilai pada tahun ke n dengan nilai pada tahun ke $(n-1)$ dibagi dengan nilai pada tahun ke $(n-1)$ dikalikan dengan 100 persen. Laju pertumbuhan PDB menunjukkan tingkat perkembangan riil dari agregat pendapatan untuk masing-masing tahun dibandingkan dengan tahun sebelumnya.
 3. Garis Kemiskinan adalah tingkat minimum pendapatan yang dianggap perlu dipenuhi untuk memperoleh standar hidup yang mencukupi di suatu negara
1. *Residents are those who have settled in an area of at least 6 months or less than 6 months but intends to settle.*
 2. *The growth rate of gross domestic product (GDP) at constant prices is obtained by subtracting the value in year n with the value in the year to the $(n-1)$ divided by the value in the year to the $(n-1)$ multiplied by 100 percent. The growth rate of the GDP shows the level of real development of aggregate income for each year compared with the previous year.*
 3. *The poverty line is the minimum level of income deemed to be met to obtain adequate living standards in a country*

ULASAN	DESCRIPTION
<p>Jumlah penduduk setiap provinsi di wilayah Kepulauan Bangka Belitung mengalami peningkatan setiap tahunnya. Secara regional, wilayah Kepulauan Bangka Belitung, kabupaten yang memiliki jumlah penduduk terbanyak pada tahun 2017 adalah Kabupaten Bangka dengan jumlah penduduk 324.305 jiwa. Sedangkan kabupaten yang memiliki jumlah penduduk terendah adalah Kabupaten Belitung Timur yaitu 124.587 jiwa.</p>	<p><i>Generally, all provinces in Kepulauan Bangka Belitung has increased population in every year. In Regional Kepulauan Bangka Belitung, Bangka Regency has the biggest population in 2017 (324.305 people). Whereas, the smallest population was in Belitung Timur (124.587people)</i></p>
<p>Jika melihat capaian Indeks Pembangunan Manusia (IPM) pada tahun 2017, Kabupaten yang memiliki IPM tertinggi di Provinsi Kepulauan Bangka Belitung adalah Kota Pangkalpinang yaitu 76,86 persen. Kabupaten Bangka Tengah sendiri masih berada di urutan ke lima dengan nilai IPM sebesar 68,99 persen. Sedangkan IPM terendah dimiliki oleh Kabupaten Bangka Selatan, yaitu sebesar 65,02 persen. Sebagai informasi, penghitungan IPM ini telah menggunakan metode baru.</p>	<p><i>For Human Development Index (HDI) achievement, in 2016 the highest index was placed by Pangkalpiang Municipality at 76.86 percent. Bangka Tengah Regency are still at 5th place with value of IPM at 68.99. Whereas the lowest HDI was placed by Bangka Selatan Regency at 65.02 percent. For infomation, HDI calculation has been using new method.</i></p>
<p>Dari sisi ekonomi, pada tahun 2016, laju pertumbuhan ekonomi lima dari tujuh kabupaten/kota di wilayah Kepulauan Bangka Belitung mulai mengalami peningkatan dibandingkan tahun sebelumnya. Kabupaten/kota yang mengalami pertumbuhan ekonomi tertinggi adalah Kabupaten</p>	<p><i>From the economic side, in 2016, the economic growth rate of five of the seven regency/municipal in the Kepulauan Bangka Belitung region began to increase compared to the previous year. The highest economic growth regency/municipal is Belitung Regency that is equal to 5.29 percent.</i></p>


Belitung yaitu sebesar 5,29 persen. Sedangkan Kabupaten Bangka Tengah mempunyai pertumbuhan ekonomi terendah yaitu sebesar 3,45 persen. Namun pertumbuhan ekonomi Kabupaten Bangka Tengah semakin meningkat. Hal ini disebabkan pemerintah mulai mendukung program ekonomi kreatif dan produk makanan olahan.

Sementara itu, kabupaten yang mempunyai penduduk miskin paling banyak adalah Kabupaten Belitung yaitu sebesar 14,10 ribu jiwa. Untuk Kabupaten Bangka Tengah sendiri memiliki 11,40 ribu jiwa penduduk miskin, meningkat sekitar 1.040 penduduk jika dibandingkan dengan tahun lalu. Sedangkan kabupaten yang jumlah penduduk miskinnya terendah adalah Kabupaten Bangka Barat yaitu sebesar 6,10 ribu jiwa.

While Bangka Tengah Regency has the lowest economic growth ie 3.45 percent. However, Bangka Tengah Regency economic growth rate will increasing because the government support ekonomi kreatif program and food service.

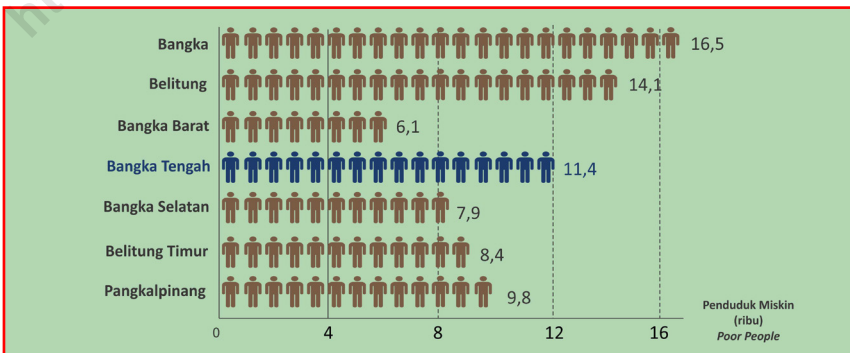
Meanwhile, the Regency with the most poor people is Belitung Regency, which is 14.10 thousand people. For Bangka Tengah Regency has 11.40 thousand poor people, an increase of about 1.040 residents if compared with last year. While the lowest poor Regency is Bangka Barat Regency that is 6.10 thousand people.

Gambar/Figure 13.1
Jumlah Penduduk Menurut Kabupaten/Kota
di Provinsi Kepulauan Bangka Belitung (ribu), 2017
Population by Regency/Municipal in Kepulauan Bangka Belitung Province
(thousand), 2017



Sumber: Proyeksi Penduduk Indonesia 2010–2035
 Source: Indonesia Population Projection 2010–2035

Gambar/Figure 13.2
Jumlah Penduduk Miskin Menurut Kabupaten/Kota
di Provinsi Kepulauan Bangka Belitung (ribu), 2017
Poor Population by Regency/Municipal in Kepulauan Bangka Belitung Province
(thousand), 2017



Sumber: Badan Pusat Statistik Provinsi Kepulauan Bangka Belitung
 Source: BPS-Statistics of Kepulauan Bangka Belitung Province

Tabel 13.1 Jumlah Penduduk Menurut Kabupaten/Kota di Provinsi Kepulauan Bangka Belitung (ribu), 2013–2017
Table Population by Regency/Municipality in Bangka Belitung Province (thousand), 2013–2017

Kabupaten/Kota Regency/Municipality	2013	2014	2015	2016	2017
(1)	(2)	(3)	(4)	(5)	(6)
1. Bangka	298 013	304 485	311 085	317 735	324 305
2. Belitung	167 602	171 271	175 048	178 721	182 418
3. Bangka Barat	188 271	192 395	196 598	200 684	204 778
4. Bangka Tengah	173 346	177 218	180 903	184 720	188 603
5. Bangka Selatan	185 514	189 492	193 583	197 670	201 782
6. Belitung Timur	114 469	117 026	119 394	121 971	124 587
7. Pangkal Pinang	187 908	191 994	196 202	200 326	204 392
Kepulauan Bangka Belitung	1 315 123	1 343 881	1 372 813	1 401 827	1 430 865

Sumber: Proyeksi Penduduk Indonesia 2010–2035

Source: Indonesia Population Projection 2010–2035

REGENCY/MUNICIPAL COMPARISON

Tabel 13.2 Tingkat Partisipasi Angkatan Kerja (TPAK) Kabupaten/Kota di Kepulauan Bangka Belitung (persen), 2014- 2017
Table Labor Force Participation Rate by Regency/Municipality in Kepulauan Bangka Belitung Province (percent), 2014- 2017

Kabupaten/Kota <i>Regency/Municipality</i>	2014	2015	2016	2017
(1)	(2)	(3)	(4)	(5)
Bangka	65,46	63,88	...	65,75
Belitung	63,48	67,64	...	69,29
Bangka Barat	67,12	65,47	...	68,17
Bangka Tengah	62,48	66,48	...	69,26
Bangka Selatan	67,08	70,32	...	64,70
Belitung Timur	68,79	68,11	...	68,00
Pangkalpinang	64,90	67,41	...	63,42
Kepulauan Bangka Belitung	65,45	66,71	68,93	66,72

Sumber: Badan Pusat Statistik Provinsi Kepulauan Bangka Belitung
Source: BPS-Statistics of Kepulauan Bangka Belitung Province

Tabel 13.3 Tingkat Pengangguran Terbuka (TPT) Kabupaten/Kota di Kepulauan Bangka Belitung (persen), 2014 - 2017
Open Unemployment Rate (OURs) by Regency/Municipality in Kepulauan Bangka Belitung Province (percent), 2014 - 2017

Kabupaten/Kota Regency/Municipality	2014	2015	2016	2017
(1)	(2)	(3)	(4)	(5)
Bangka	8,36	8,87	...	4,29
Belitung	3,03	4,57	...	2,57
Bangka Barat	1,21	5,92	...	4,23
Bangka Tengah	5,64	6,58	...	3,38
Bangka Selatan	3,26	2,01	...	2,74
Belitung Timur	2,61	2,55	...	2,62
Pangkalpinang	8,84	10,64	...	5,80
Kepulauan Bangka Belitung	5,14	6,29	2,60	3,78

Sumber: Badan Pusat Statistik Provinsi Kepulauan Bangka Belitung
 Source: BPS-Statistics of Kepulauan Bangka Belitung Province

REGENCY/MUNICIPAL COMPARISON

Tabel 13.4 **Angka Harapan Hidup Menurut Kabupaten/Kota di Kepulauan Bangka Belitung (ribu orang), 2014 - 2017**
Life Expectancy by Regency/Municipality in Bangka Belitung (thousands people), 2014 - 2017

Kabupaten/Kota <i>Regency/Municipality</i>	2014	2015	2016	2017
(1)	(2)	(3)	(4)	(5)
Bangka	70,47	70,48	70,52	70,56
Belitung	70,22	70,32	70,38	70,44
Bangka Barat	69,46	69,47	69,52	69,56
Bangka Tengah	69,98	70,28	70,38	70,49
Bangka Selatan	66,56	66,86	66,99	67,13
Belitung Timur	71,03	71,23	71,30	71,37
Pangkalpinang	72,31	72,51	72,57	72,26
Kepulauan Bangka Belitung	69,72	69,88	69,92	69,95

Sumber: Badan Pusat Statistik Provinsi Kepulauan Bangka Belitung
Source: BPS-Statistics of Kepulauan Bangka Belitung Province

Tabel 13.5 Rata-Rata Lama Sekolah (RLS) Menurut Kabupaten/Kota di Kepulauan Bangka Belitung (ribu orang), 2014 - 2017
Table 13.5 Mean Years of Schooling (MYS) by Regency/Municipality in Bangka Belitung (thousands people), 2014 - 2017

Kabupaten/Kota Regency/Municipality	2014	2015	2016	2017
(1)	(2)	(3)	(4)	(5)
Bangka	7,92	7,94	7,96	8,19
Belitung	8,07	8,09	8,10	8,11
Bangka Barat	6,57	6,68	6,89	7,06
Bangka Tengah	6,68	6,70	6,71	6,79
Bangka Selatan	5,87	5,88	5,96	6,12
Belitung Timur	7,89	7,91	7,95	8,00
Pangkalpinang	9,63	9,75	9,76	9,77
Kepulauan Bangka Belitung	7,35	7,46	7,62	7,78

Sumber: Badan Pusat Statistik Provinsi Kepulauan Bangka Belitung
 Source: BPS-Statistics of Kepulauan Bangka Belitung Province

REGENCY/MUNICIPAL COMPARISON

Tabel 13.6 Indeks Pembangunan Manusia (IPM) Kabupaten/Kota di Kepulauan Bangka Belitung (Metode Baru), 2014 - 2017
Human Development Index (HDI) by Regency/Municipality in Kepulauan Bangka Belitung Province (New Method), 2014 - 2017

Kabupaten/Kota <i>Regency/Municipality</i>	2014	2015	2016	2017
(1)	(2)	(3)	(4)	(5)
Bangka	69,79	70,03	70,43	71,09
Belitung	69,56	70,29	70,81	70,93
Bangka Barat	66,43	67,23	67,60	67,94
Bangka Tengah	68,09	68,66	68,76	68,99
Bangka Selatan	63,54	63,89	64,57	65,02
Belitung Timur	68,10	68,83	69,30	69,57
Pangkalpinang	76,28	76,61	76,73	76,86
Kepulauan Bangka Belitung	68,27	69,05	69,55	69,99

Sumber: Badan Pusat Statistik Provinsi Kepulauan Bangka Belitung
Source: BPS-Statistics of Kepulauan Bangka Belitung Province

Tabel 13.7 PDRB Atas Dasar Harga Berlaku Kabupaten/Kota di Kepulauan Bangka Belitung (juta rupiah), 2014 - 2017
Table 13.7 GRDP at Current Market Prices of Regency/Municipality in Kepulauan Bangka Belitung Province (million rupiahs), 2014 - 2017

Kabupaten/Kota Regency/Municipality	2014	2015	2016*	2017**
(1)	(2)	(3)	(4)	(5)
Bangka	10 174 801	11 001 414	11 771 680	12 807 936
Belitung	6 731 137	7 328 169	8 001 861	8 738 186
Bangka Barat	10 686 708	11 473 023	12 257 166	13 223 419
Bangka Tengah	6 690 270	7 056 165	7 468 643	7 971 968
Bangka Selatan	6 435 911	6 947 753	7 541 292	8 165 164
Belitung Timur	5 666 811	6 125 941	6 604 087	7 151 855
Pangkalpinang	9 359 678	10 234 632	11 116 232	12 113 977
Kepulauan Bangka Belitung	55 745 316	60 987 324	65 095 482	69 973 232

Catatan /Notes :

*) Angka Sementara /Preliminary Figures

**) Angka Sangat Sementara /Very Preliminary Figures

Sumber: Badan Pusat Statistik Provinsi Kepulauan Bangka Belitung

Source: BPS-Statistics of Kepulauan Bangka Belitung Province

REGENCY/MUNICIPAL COMPARISON

Tabel 13.8 **PDRB Atas Dasar Harga Konstan 2010 Kabupaten/Kota di Kepulauan Bangka Belitung (juta rupiah), 2014- 2017**
GRDP at Constant Prices 2010 of Regency/Municipality in Kepulauan Bangka Belitung Province (bmllion rupiahs), 2014 - 2017

Kabupaten/Kota <i>Regency/Municipality</i>	2014	2015	2016*	2017**
(1)	(2)	(3)	(4)	(5)
Bangka	8 143 116	8 512 419	8 906 228	9 355 325
Belitung	5 167 069	5 400 941	5 669 543	5 969 543
Bangka Barat	8 349 260	8 769 642	9 245 410	9 733 982
Bangka Tengah	5 255 773	5 271 866	5 432 804	5 620 434
Bangka Selatan	5 068 267	5 284 641	5 511 772	5 763 780
Belitung Timur	4 478 305	4 675 207	4 873 899	5 110 238
Pangkalpinang	7 247 497	7 555 016	7 945 985	8 358 481
Kepulauan Bangka Belitung	43 709 287	45 962 304	47 850 820	50 007 750

Catatan /Notes :

*) Angka Sementara /Preliminary Figures

**) Angka Sangat Sementara /Very Preliminary Figures

Sumber: Badan Pusat Statistik Provinsi Kepulauan Bangka Belitung

Source: BPS-Statistics of Kepulauan Bangka Belitung Province

Tabel 13.9 Laju Pertumbuhan PDRB Atas Dasar Harga Konstan 2010 Menurut Kabupaten/Kota di Kepulauan Bangka Belitung (persen), 2014 - 2017
Growth Rate of GRDP at Constant Prices 2010 by Regency/Municipality in Kepulauan Bangka Belitung Province (percent), 2014 - 2017

Kabupaten/Kota Regency/Municipality	2014	2015	2016*	2017**
(1)	(2)	(3)	(4)	(5)
Bangka	4,81	4,54	4,63	5,04
Belitung	4,72	4,53	4,97	5,29
Bangka Barat	4,72	5,03	5,43	5,28
Bangka Tengah	1,5	0,31	3,05	3,45
Bangka Selatan	4,44	4,27	4,30	4,57
Belitung Timur	5,17	4,40	4,25	4,85
Pangkalpinang	4,27	4,24	5,17	5,19
Kepulauan Bangka Belitung	4,67	4,08	4,11	4,51

Catatan /Notes :

*) Angka Sementara /Preliminary Figures

**) Angka Sangat Sementara /Very Preliminary Figures

Sumber: Badan Pusat Statistik Provinsi Kepulauan Bangka Belitung

Source: BPS-Statistics of Kepulauan Bangka Belitung Province

REGENCY/MUNICIPAL COMPARISON

Tabel 13.10 Distribusi PDRB Atas Dasar Harga Berlaku Menurut Kabupaten/Kota di Kepulauan Bangka Belitung (persen), 2014 - 2017
GRDP Distribution at Current Market Price by Regency/Municipality in Kepulauan Bangka Belitung Province (percent), 2014- 2017

Kabupaten/Kota <i>Regency/Municipality</i>	2014	2015	2016*	2017**
(1)	(2)	(3)	(4)	(5)
Bangka	18,25	18,31	18,20	18,30
Belitung	12,07	12,18	12,35	12,42
Bangka Barat	19,17	19,06	18,92	18,88
Bangka Tengah	12,00	11,73	11,53	11,39
Bangka Selatan	11,55	11,53	11,62	11,51
Belitung Timur	10,17	10,18	10,20	10,22
Pangkalpinang	16,79	17,01	17,18	17,28
Kepulauan Bangka Belitung	100,00	100,00	100,00	100,00

Catatan /Notes :

*) Angka Sementara /*Preliminary Figures*

**) Angka Sangat Sementara /*Very Preliminary Figures*

Sumber: Badan Pusat Statistik Provinsi Kepulauan Bangka Belitung

Source: BPS-Statistics of Kepulauan Bangka Belitung Province

Tabel 13.11 Jumlah Penduduk Miskin Menurut Kabupaten/Kota di Kabupaten Bangka Tengah (ribu), 2014–2017
Table Number of Poor People by Regency/Municipality in Bangka Tengah Regency (thousand), 2014–2017

Kabupaten/Kota Regency/Municipality	2014	2015	2016	2017**
(1)	(2)	(3)	(4)	(5)
Bangka	16,00	17,39	17,29	16,50
Belitung	12,70	14,58	13,94	14,10
Bangka Barat	6,10	6,01	5,46	6,10
Bangka Tengah	9,40	10,19	10,36	11,40
Bangka Selatan	7,40	7,20	7,11	7,90
Belitung Timur	7,90	8,71	8,48	8,40
Pangkalpinang	7,80	10,02	10,12	9,80
Kepulauan Bangka Belitung	67,20	74,09	72,76	74,10

Sumber: Badan Pusat Statistik Provinsi Kepulauan Bangka Belitung
 Source: BPS-Statistics of Kepulauan Bangka Belitung Province

DATA

MENCEKODASKAN BANGSA



**BADAN PUSAT STATISTIK
KABUPATEN BANGKA TENGAH**
BPS - Statistics of Bangka Tengah Regency
Komplek Perkantoran Pemda Bangka Tengah
Jl. Raya By Pass Kota 33351. Telp (0718) 7362064
email: bps1904@bps.go.id

