

**Kabupaten**  
**BANGKA BARAT DALAM ANGKA**  
*Bangka Barat Regency in Figures*

**2018**





Kabupaten  
**BANGKA BARAT DALAM ANGKA**  
*Bangka Barat Regency in Figures*

**2018**



# **Kabupaten Bangka Barat Dalam Angka**

## ***Bangka Barat Regency in Figures***

### **2017**

ISSN: 2089-8541

No. Publikasi/*Publication Number*: 19030.1803

Katalog/*Catalog*: 1102001.1903

Ukuran Buku/*Book Size*: 14,8 cm x 21 cm

Jumlah Halaman/*Number of Pages*: xxxvi + 322 halaman /*pages*

Naskah/*Manuscript*:

Badan Pusat Statistik Kabupaten Bangka Barat  
*BPS-Statistics of Bangka Barat Regency*

Gambar Kover oleh/*Cover Designed by*:

Badan Pusat Statistik Kabupaten Bangka Barat  
*BPS-Statistics of Bangka Barat Regency*

Ilustrasi Kover/*Cover Illustration*:

Pantai Siangau dan Mercusuar Tanjung Kalian  
*Siangau Beach and Lighthouse of Tanjung Kalian*

Diterbitkan oleh/*Published by*:

© BPS Kabupaten Bangka Barat/*BPS-Statistics of Bangka Barat Regency*

Dicetak oleh/*Printed by*:

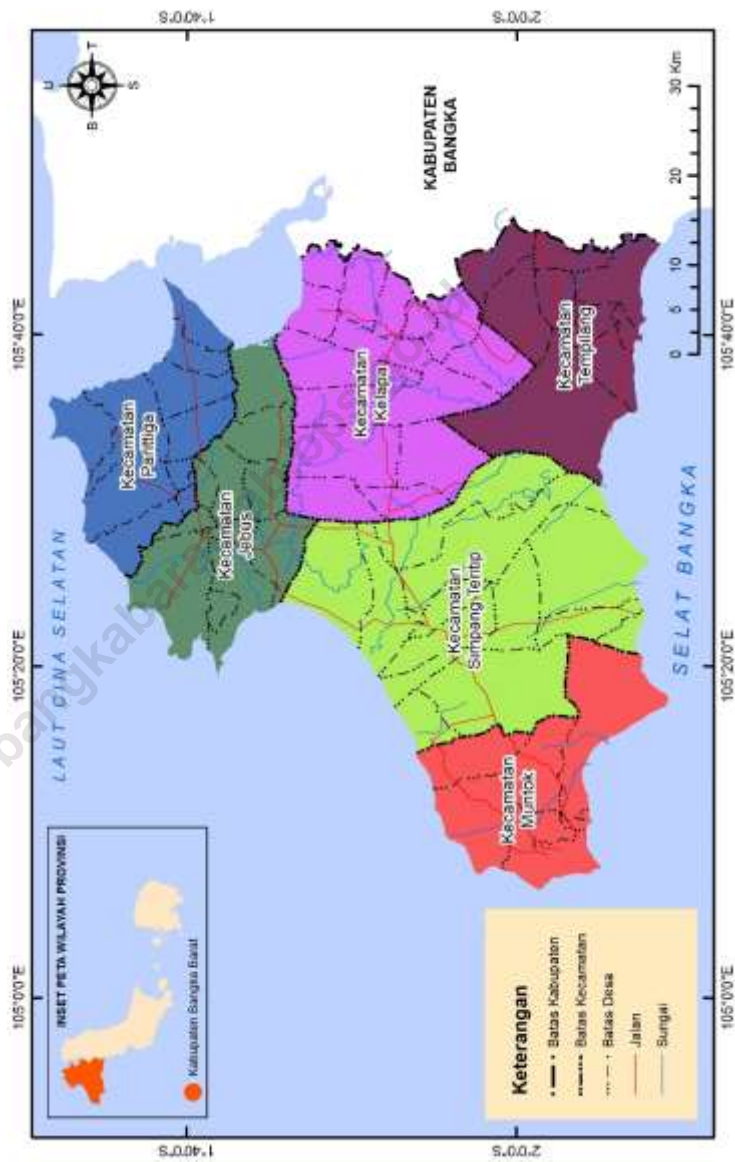
CV Sejati

**Dilarang mengumumkan, mendistribusikan, mengomunikasikan, dan/atau  
menggandakan sebagian atau seluruh isi buku ini untuk tujuan komersial tanpa izin  
tertulis dari Badan Pusat Statistik**

*Prohibited to announce, distribute, communicate, and/or copy part or all of this book  
for commercial purpose without permission from BPS-Statistics Indonesia*

# PETA WILAYAH KABUPATEN BANGKA BARAT

## MAP OF BANGKA BARAT REGENCY





**KEPALA BPS KABUPATEN BANGKA BARAT**  
*CHIEF STATISTICIAN OF BANGKA BARAT REGENCY*



**Ir. Rizanal Mahmudin**







## KATA PENGANTAR

Bangka Barat Dalam Angka 2018 merupakan publikasi tahunan yang diterbitkan oleh BPS Kabupaten Bangka Barat. Disadari bahwa publikasi ini belum sepenuhnya memenuhi harapan pihak pemakai data khususnya para perencana, namun diharapkan dapat membantu melengkapi penyusunan rencana pembangunan di Kabupaten Bangka Barat.

Publikasi ini dapat terwujud berkat kerja sama dan bantuan dari berbagai pihak baik instansi pemerintah maupun swasta. Kepada semua pihak yang telah memberikan bantuan disampaikan penghargaan dan terima kasih yang sebesar-besarnya.

Walaupun publikasi ini telah disiapkan sebaik-baiknya, namun disadari masih ada kekurangan dan kesalahan yang terjadi. Untuk perbaikan publikasi ini, tanggapan dan saran yang bersifat konstruktif dari para pemakai sangat diharapkan.

Muntok, 15 Agustus 2018

Kepala BPS

Kabupaten Bangka Barat

Ir. Rizanal Mahmudin



## **PREFACE**

*Bangka Barat in Figures 2018 is an annual publication written by BPS Regency of Bangka Barat. Honestly, this publication has not perfect yet and has not filled the user's hope, especially for the planners yet, but hopely it can help to equip compilation of development planning in this new regency.*

*This comprehensive publication has been made possible with the assistance and contribution from several governmental institutions and private organizations. To all parties who have been involved in the preparation of this publication, I would like to express my sincerest appreciation and gratitude.*

*Comments and constructive suggestions for the improvement of this publication are always welcome.*

*Muntok, 15 Agustus 2018*

*Chief Statistician of  
Bangka Barat Regency*

*Ir. Rizanal Mahmudin*

## DAFTAR ISI/CONTENTS

	halaman page
Peta Wilayah Kabupaten Bangka Barat .....	iii
<i>Map of Bangka Barat Regency</i> .....	iii
Kepala BPS Kabupaten Bangka Barat .....	v
<i>Chief Statistician of Bangka Barat Regency</i> .....	v
Kata Pengantar .....	vii
<i>Preface</i> .....	viii
Daftar Isi/Contents .....	ix
Daftar Tabel/ <i>List of Tables</i> .....	xii
Daftar Gambar/ <i>List of Figures</i> .....	xxxv
Penjelasan Umum/ <i>Explanatory Notes</i> .....	xxxvi
1 Geografi dan Iklim/ <i>Geography and Climate</i> .....	1
1.1 Geografi/ <i>Geography</i> .....	9
2 Pemerintahan/ <i>Government</i> .....	13
2.1 Wilayah Pembangunan/ <i>Development Zone</i> .....	17
2.2 Wilayah Administratif/ <i>Administrative Area</i> .....	20
2.3 Dewan Perwakilan Rakyat Daerah/ <i>The Regional House of         Representative</i> .....	27
2.4 Pegawai Negeri Sipil/ <i>Civil Servants</i> .....	31
3 Kependudukan dan Ketenagakerjaan/ <i>Population and Employment</i> .....	37
3.1 Kependudukan/ <i>Population</i> .....	47
3.2 Ketenagakerjaan/ <i>Employment</i> .....	59
4 Sosial/ <i>Social</i> .....	69
4.1 Pendidikan/ <i>Education</i> .....	79
4.2 Kesehatan/ <i>Health</i> .....	115
4.3 Agama/ <i>Religion</i> .....	138
4.4 Kriminalitas/ <i>Crime</i> .....	141
4.5 Kemiskinan/ <i>Poverty</i> .....	148

5	Pertanian/ <i>Agriculture</i> .....	149
5.1	Tanaman Pangan/ <i>Food Crops</i> .....	162
5.2	Hortikultura/ <i>Horticulture</i> .....	178
5.3	Peternakan/ <i>Livestock</i> .....	184
5.4	Kehutanan/ <i>Forestry</i> .....	192
5.5	Perikanan/ <i>Fisheries</i> .....	195
5.6	Perkebunan/ <i>Estate</i> .....	202
6	Industri Pertambangan Energi dan Konstruksi/ <i>Industry Mining Energy And Construction</i> .....	205
6.1	Industri/ <i>Industry</i> .....	211
6.2	Pertambangan/ <i>Mining</i> .....	217
6.3	Energi/ <i>Energy</i> .....	219
7	Perdagangan/ <i>Trade</i> .....	223
8	Hotel dan Pariwisata/ <i>Hotel and Tourism</i> .....	237
8.1	Hotel/ <i>Hotel</i> .....	242
8.2	Pariwisata/ <i>Tourism</i> .....	245
9	Transportasi dan Komunikasi/ <i>Transportation and Communication</i> .....	247
10	Kuangan Daerah dan Bank/ <i>Local Finance and Bank</i> .....	265
10.1	Kuangan Daerah/ <i>Local Finance</i> .....	270
10.2	Bank/ <i>Bank</i> .....	278
11	Pengeluaran Penduduk dan Konsumsi Makanan/ <i>Population Expenditure and Food Consumption</i> .....	283
12	Pendapatan Regional/ <i>Regional Income</i> .....	289
13	Perbandingan Antar Kabupaten/Kota/ <i>Regency/Municipal Comparison</i> .	309

## DAFTAR TABEL/LIST OF TABLES

	halaman page
<b>1</b>	<b>GEOGRAFI DAN IKLIM/GEOGRAPHY AND CLIMATE</b> <b>1</b>
<b>1.1</b>	<b>GEOGRAFI/GEOGRAPHY</b> <b>9</b>
1.1.1	Luas Wilayah Menurut Kecamatan di Kabupaten Bangka Barat, 2017/ <i>Total Area by Subdistrict in Bangka Barat Regency, 2017</i> ..... 9
1.1.2	Posisi dan tinggi Wilayah Menurut Kecamatan di Kabupaten Bangka Barat, 2017/ <i>Area Position and Altitudes by Subdistrict in Bangka Barat Regency, 2017</i> ..... 10
1.1.3	Jarak Antar Kota di Pulau Bangka, 2017/ <i>Distance Between Selected Cities in Bangka Island, 2017</i> ..... 11
1.1.4	Rata-rata Suhu Udara, Kelembaban, Tekanan Udara, Kecepatan Angin, Curah Hujan, dan Penyinaran Matahari, 2017/ <i>Average Temperature, Humidity, Atmospheric Pressure, Wind Velocity, Precipitation, Duration of Sunshine, 2017</i> ..... 112
<b>2</b>	<b>PEMERINTAHAN/GOVERNMENT</b> ERROR! BOOKMARK NOT DEFINED.
<b>2.1</b>	<b>WILAYAH PEMBANGUNAN/DEVELOPMENT ZONE</b> <b>17</b>
2.1.1	Pusat Pemerintahan Menurut Kecamatan di Kabupaten Bangka Barat, 2017/ <i>Central Government by Subdistrict in Bangka Barat Regency, 2017</i> ..... 17
2.1.2	Susunan Fungsi dan Organisasi Pemerintah Kabupaten Bangka Barat, 2017/ <i>Government Function and Organization Composition of Bangka Barat Regency, 2017</i> ..... 18
<b>2.2</b>	<b>WILAYAH ADMINISTRATIF/ADMINISTRATIVE AREA</b> <b>20</b>
2.2.1	Banyaknya Desa, Kelurahan, dan Dusun Menurut Kecamatan di Kabupaten Bangka Barat, 2017/ <i>Number of Wards, Villages, and Orchards by Subdistrict in Bangka Barat Regency, 2017</i> ..... 20
2.2.2	Nama Kelurahan/Desa dan Jumlah Dusun, RW, RT Menurut Kelurahan/Desa di Kabupaten Bangka Barat, 2017/ <i>Villages Name</i>

	<i>and Number of Orchards, Environment, Neighborhood in Bangka Barat Regency, 2017</i> .....	21
2.2.3	Jumlah Penerbitan Sertifikat Tanah Berdasarkan Jenis Hak, Jumlah Bidang, dan Luas (Ha) di Kabupaten Bangka Barat, 2017/ <i>Number of Certificates According to Right Type, Total of Fields, and Area (Ha) in Bangka Barat Regency, 2017</i> .....	24
2.2.4	Luas dan Banyaknya Sertifikat Tanah yang Telah Dikeluarkan Berdasarkan Status Kepemilikan di Kabupaten Bangka Barat, 2017/ <i>Extensive and Number of Certificates of Land Issued by Possesion in Bangka Barat Regency, 2017</i> .....	26
<b>2.3</b>	<b>DEWAN PERWAKILAN RAKYAT DAERAH/THE REGIONAL HOUSE OF REPRESENTATIVE</b>	<b>27</b>
2.3.1	Jumlah Anggota DPRD Menurut Partai dan Jenis Kelamin di Kabupaten Bangka Barat, 2017/ <i>Number of House of Representative Members by Party And Sex in Bangka Barat Regency, 2017</i> .....	27
2.3.2	Jumlah Keanggotaan DPRD Menurut Fraksi dan Jenis Kelamin di Kabupaten Bangka Barat, 2017/ <i>Number of House of Representative Members by Fraction And Sex in Bangka Barat Regency, 2017</i> .....	28
2.3.3	Jumlah Keanggotaan DPRD Menurut Tingkat Pendidikan yang Ditamatkan dan Jenis Kelamin di Kabupaten Bangka Barat, 2017/ <i>Number of Regencial Legislative Assembly Members of Bangka Barat Regency, 2017</i> .....	29
2.3.4	Jumlah Keputusan DPRD Kabupaten Bangka Barat Menurut Jenis Keputusan, 2017/ <i>Number of Decision Resulted by Legislative Assembly of Bangka Barat Regency, 2017</i> .....	30
<b>2.4</b>	<b>PEGAWAI NEGERI SIPIL/CIVIL SERVANTS</b>	<b>31</b>
2.4.1	Jumlah Pegawai Negeri Sipil Di Lingkungan Pemda Menurut Unit Organisasi dan Golongan Kepangkatan, 2017/ <i>Number of Civil Servants of Regional by Organization Unit and Rank of Position, 2017</i> .....	31

2.4.2	Jumlah PNS dan CPNS Menurut Jenis Kelamin per Kecamatan di Pemda Bangka Barat, 2017/ <i>Number of Civil Servants by Sex and Subdistrict in Bangka Barat Regency, 2017</i> .....	34
2.4.3	Jumlah Pegawai Negeri Sipil Menurut Golongan per Kecamatan di Lingkungan Pemda Bangka Barat, 2017/ <i>Number of Civil Servants by Rank of Position and Subdistrict in Bangka Barat Regency, 2017</i> ..	35
2.4.4	Jumlah Pegawai Negeri Sipil Menurut Golongan per Kecamatan di Lingkungan Pemda Bangka Barat, 2017/ <i>Number of Civil Servants by Rank of Position and Subdistrict in Bangka Barat Regency, 2017</i> ..	36
<b>3</b>	<b>KEPENDUDUKAN DAN KETENAGAKERJAAN/POPULATION AND EMPLOYMENT</b>	<b>37</b>
<b>3.1</b>	<b>KEPENDUDUKAN/POPULATION</b>	<b>47</b>
3.1.1	Jumlah dan Pertumbuhan Penduduk Menurut Kecamatan di Kabupaten Bangka Barat, 2010, 2016-2017/ <i>Total and Population Growth by Subdistrict in Bangka Barat Regency, 2010, 2016-2017</i> ....	47
3.1.2	Jumlah Penduduk Menurut Kecamatan dan Jenis Kelamin di Kabupaten Bangka Barat, 2017/ <i>Number of Population by Subdistrict in Bangka Barat Regency, 2017</i> .....	48
3.1.3	Luas Daerah dan Kepadatan Penduduk Menurut Kecamatan di Kabupaten Bangka Barat, 2017/ <i>Total Area and Population Density by Subdistrict in Bangka Barat Regency, 2017</i> .....	49
3.1.4	Jumlah Penduduk Laki-laki Menurut Kecamatan dan Kelompok Umur di Kabupaten Bangka Barat, 2017/ <i>Male Population by Subdistrict and Age Group in Bangka Barat Regency, 2017</i> .....	50
3.1.5	Jumlah Penduduk Perempuan Menurut Kecamatan dan Kelompok Umur di Kabupaten Bangka Barat, 2017/ <i>Female Population by Subdistrict and Age Group in Bangka Barat Regency, 2017</i> .....	52
3.1.6	Jumlah Penduduk Menurut Kecamatan dan Kelompok Umur di Kabupaten Bangka Barat, 2017/ <i>Population by Subdistrict and Age Group in Bangka Barat Regency, 2017</i> .....	54
3.1.7	Jumlah Penduduk Menurut Kelompok Umur di Kabupaten Bangka Barat, 2017/ <i>Population by Subdistrict and Age Group in Bangka Barat Regency, 2017</i> .....	56

3.1.8	Jumlah Akta yang Dikeluarkan di Kabupaten Bangka Barat, 2013-2017/ <i>Number of Registry by District in Bangka Barat Regency, 2013- 2017</i> .....	57
3.1.9	Jumlah Pelayanan Masyarakat yang Tercatat di Kabupaten Bangka Barat, 2017/ <i>Number of Public Services Registered in Bangka Barat Regency, 2017</i> .....	58
<b>3.2</b>	<b>KETENAGAKERJAAN/EMPLOYMENT</b>	<b>59</b>
3.2.1	Tingkat Partisipasi Angkatan Kerja Kabupaten Bangka Barat, 2014-2017/ <i>Labor Force Participation Rate of Bangka Barat Regency, 2014-2017</i> .....	59
3.2.2	Jumlah Angkatan Kerja dan Tingkat Pengangguran Penduduk Berumur 15 Tahun ke Atas di Kabupaten Bangka Barat, 2014-2017/ <i>Number of Labor Force and Unemployment Rate of Population 15 Years of Age and Over in Bangka Barat Regency, 2014-2017</i> .....	60
3.2.3	Jumlah Angkatan Kerja dan Tingkat Pengangguran Penduduk Berumur 15 Tahun ke Atas Menurut Jenis Kelamin, 2017/ <i>Number of Labor Force and Unemployment Rate of Population 15 Years of Age and Over by Sex, 2017</i> .....	61
3.2.4	Penduduk Berumur 15 Tahun ke Atas Menurut Jenis Kegiatan Utama dan Jenis Kelamin di Kabupaten Bangka Barat, 2017/ <i>Population 15 Years of Age and Over by Kind of Main Activities and Sex in Bangka Barat Regency, 2017</i> .....	62
3.2.5	Penduduk Berumur 15 Tahun ke Atas yang Bekerja Selama Seminggu yang Lalu Menurut Lapangan Usaha dan Jenis Kelamin di Kabupaten Bangka Barat, 2017/ <i>Population 15 Years of Age and Over Who Worked During the Previous Week by Kind of Main Activities and Sex in Bangka Barat Regency, 2017</i> .....	63
3.2.6	Pelaksanaan Kegiatan Bidang Tenaga Kerja Pelatihan Bagi Tenaga Kerja di Kabupaten Bangka Barat, 2017/ <i>Activities Implementation of Manpower Sector Training to Manpower in Bangka Barat Regency, 2017</i> .....	64



3.2.7	Pencari Kerja yang Ditempatkan Menurut Tingkat Pendidikan di Kabupaten Bangka Barat, 2017/ <i>Placed Work Seeker by Education Level in Bangka Barat Regency, 2017</i> .....	65
3.2.8	Pencari Kerja yang Terdaftar Menurut Tingkat Pendidikan di Kabupaten Bangka Barat, 2017/ <i>Enlisted Work Seeker by Education Level in Bangka Barat Regency, 2017</i> .....	66
3.2.9	Pencari Kerja yang Belum Ditempatkan Menurut Tingkat Pendidikan di Kabupaten Bangka Barat, 2017/ <i>Unplaced Work Seeker by Education Level in Bangka Barat Regency, 2017</i> .....	67
3.2.10	Upah Minimum Kabupaten (UMK) dan Upah Minimum Sektoral Kabupaten (UMSK) Kabupaten Bangka Barat, 2017/ <i>Regency Minimum Payment and Regency Sectoral Minimum Payment In Bangka Barat Regency, 2017</i> .....	68
<b>4</b>	<b>SOSIAL/SOCIAL</b>	<b>69</b>
<b>4.1</b>	<b>PENDIDIKAN/EDUCATION</b>	<b>79</b>
4.1.1	Jumlah Sekolah, Guru, dan Murid per Kecamatan, serta Status Guru dan Jenis Kelamin Murid TK Negeri di Kabupaten Bangka Barat, 2017/ <i>Number of Schools, Teachers and Pupils of State Kindergaten by Subdistrict, Statue and Sex in Bangka Barat Regency, 2017</i> .....	79
4.1.2	Jumlah Sekolah, Guru, dan Murid per Kecamatan, serta Status Guru dan Jenis Kelamin Murid TK Swasta di Kabupaten Bangka Barat, 2017/ <i>Number of Schools, Teachers and Pupils of Private Kindergaten by Subdistrict, Statue and Sex in Bangka Barat Regency, 2017</i> .....	80
4.1.3	Jumlah Ruang Kelas Taman Kanak-Kanak Menurut Kecamatan di Kabupaten Bangka Barat, 2017/ <i>Number of Kindergaten Classroom by Subdistrict in Bangka Barat Regency, 2017</i> .....	81
4.1.4	Jumlah Sekolah, Guru, Siswa, Rasio Siswa-Guru dan Lulusan Raudhatul Anfal per Kecamatan di Kabupaten Bangka Barat, 2017/ <i>Number of Schools, Teachers, Pupils, Pupils- Teacher Ratio, and Graduated of Islamic Kindergaten by Subdistrict in Bangka Barat Regency, 2017</i> .....	82

4.1.5	Jumlah Sekolah, Guru, dan Murid per Kecamatan, serta Status Guru dan Jenis Kelamin Murid SD Negeri di Kabupaten Bangka Barat, 2017/ <i>Number of Schools, Teachers and Pupils of State Elementary School by Subdistrict, Statue and Sex in Bangka Barat Regency, 2017</i> .....	83
4.1.6	Jumlah Murid SD Negeri yang Mengikuti Ujian dan yang Lulus per Kecamatan di Kabupaten Bangka Barat, 2017/ <i>Number of State Elementary School Pupils who Followed Test and Graduated by Subdistrict in Bangka Barat Regency, 2017</i> .....	84
4.1.7	Jumlah Sekolah, Guru, dan Murid per Kecamatan, serta Status Guru dan Jenis Kelamin Murid SD Swasta di Kabupaten Bangka Barat, 2017/ <i>Number of Schools, Teachers and Pupils of Private Elementary School by Subdistrict, Statue and Sex in Bangka Barat Regency, 2017</i> .....	85
4.1.8	Jumlah Murid SD Swasta yang Mengikuti Ujian dan yang Lulus per Kecamatan di Kabupaten Bangka Barat, 2017/ <i>Number of Private Elementary School Pupils who Followed Test and Graduated by Subdistrict in Bangka Barat Regency, 2017</i> .....	86
4.1.9	Jumlah Siswa Sekolah Dasar Menurut Usia di Kabupaten Bangka Barat, 2017/ <i>Number of Pupils of Elementary School by Age in Bangka Barat Regency, 2017</i> .....	87
4.1.10	Jumlah Sekolah, Guru, Siswa, Rasio Siswa- Guru dan Lulusan Madrasah Ibtidaiyah Negeri per Kecamatan di Kabupaten Bangka Barat, 2017/ <i>Number of Schools, Teachers, Pupils, Pupils- Teacher Ratio, and Graduated of State Elementary Islamic Schools by Subdistrict in Bangka Barat Regency, 2017</i> .....	88
4.1.11	Jumlah Sekolah, Guru, Siswa, Rasio Siswa- Guru dan Lulusan Madrasah Ibtidaiyah Swasta per Kecamatan di Kabupaten Bangka Barat, 2017/ <i>Number of Schools, Teachers, Pupils, Pupils- Teacher Ratio, and Graduated of Private Elementary Islamic Schools by Subdistrict in Bangka Barat Regency, 2017</i> .....	89
4.1.12	Jumlah Sekolah, Guru, dan Murid per Kecamatan, serta Status Guru dan Jenis Kelamin Murid SMP Negeri di Kabupaten Bangka Barat, 2017/ <i>Number of Schools, Teachers and Pupils of State Junior</i>	

	<i>High School by Subdistrict, Statue and Sex in Bangka Barat Regency, 2017</i> .....	90
4.1.13	Jumlah Murid SMP Negeri yang Mengikuti Ujian dan yang Lulus per Kecamatan di Kabupaten Bangka Barat, 2017/ <i>Number of State Junior High School Pupils who Followed Test and Graduated by Subdistrict in Bangka Barat Regency, 2017</i> .....	91
4.1.14	Jumlah Sekolah, Guru, dan Murid per Kecamatan, serta Status Guru dan Jenis Kelamin Murid SMP Swasta di Kabupaten Bangka Barat, 2017/ <i>Number of Schools, Teachers and Pupils of Private Junior High School by Subdistrict, Statue and Sex in Bangka Barat Regency, 2017</i> .....	92
4.1.15	Jumlah Murid SMP Swasta yang Mengikuti Ujian dan yang Lulus per Kecamatan di Kabupaten Bangka Barat, 2017/ <i>Number of Private Junior High School Pupils who Followed Test and Graduated by Subdistrict in Bangka Barat Regency, 2017</i> .....	93
4.1.16	Jumlah Siswa Sekolah Menengah Pertama Menurut Usia di Kabupaten Bangka Barat, 2017/ <i>Number of Pupils of Junior High Schools by Age in Bangka Barat Regency, 2017</i> .....	94
4.1.17	Jumlah Sekolah, Guru, Siswa, Rasio Siswa- Guru dan Lulusan Madrasah Tsanawiyah (MTs) Negeri per Kecamatan di Kabupaten Bangka Barat, 2017/ <i>Number of Schools, Teachers, Pupils, Pupils-Teacher Ratio, and Graduated of State Junior High Islamic Schools by Subdistrict in Bangka Barat Regency, 2017</i> .....	95
4.1.18	Jumlah Sekolah, Guru, Siswa, Rasio Siswa- Guru dan Lulusan Madrasah Tsanawiyah (MTs) Swasta per Kecamatan di Kabupaten Bangka Barat, 2017/ <i>Number of Schools, Teachers, Pupils, Pupils-Teacher Ratio, and Graduated of Private Junior High Islamic Schools by Subdistrict in Bangka Barat Regency, 2017</i> .....	96
4.1.19	Jumlah Sekolah, Guru, dan Murid per Kecamatan, serta Status Guru dan Jenis Kelamin Murid SMA Negeri di Kabupaten Bangka Barat, 2017/ <i>Number of Schools, Teachers and Pupils of State Senior High School by Subdistrict, Statue and Sex in Bangka Barat Regency, 2017</i> .....	97

4.1.20	Jumlah Murid SMA Negeri yang Mengikuti Ujian dan yang Lulus per Kecamatan di Kabupaten Bangka Barat, 2017/ <i>Number of State Senior High School Pupils who Followed Test and Graduated by Subdistrict in Bangka Barat Regency, 2017</i> .....	98
4.1.21	Jumlah Sekolah, Guru, dan Murid per Kecamatan, serta Status Guru dan Jenis Kelamin Murid SMA Swasta di Kabupaten Bangka Barat, 2017/ <i>Number of Schools, Teachers and Pupils of Private Senior High School by Subdistrict, Statue and Sex in Bangka Barat Regency, 2017</i> .....	99
4.1.22	Jumlah Murid SMA Swasta yang Mengikuti Ujian dan yang Lulus per Kecamatan di Kabupaten Bangka Barat, 2017/ <i>Number of Private Senior High School Pupils who Followed Test and Graduated by Subdistrict in Bangka Barat Regency, 2017</i> .....	100
4.1.23	Jumlah Siswa Sekolah Menengah Atas Menurut Usia di Kabupaten Bangka Barat, 2017/ <i>Number of Pupils of Senior High Schools by Age in Bangka Barat Regency, 2017</i> .....	101
4.1.24	Jumlah Sekolah, Guru, Siswa, Rasio Siswa- Guru dan Lulusan Madrasah Aliyah (MA) Negeri per Kecamatan di Kabupaten Bangka Barat, 2017/ <i>Number of Schools, Teachers, Pupils, Pupils- Teacher Ratio, and Graduated of State Senior High Islamic Schools by Subdistrict in Bangka Barat Regency, 2017</i> .....	102
4.1.25	Jumlah Sekolah, Guru, Siswa, Rasio Siswa- Guru dan Lulusan Madrasah Aliyah (MA) Swasta per Kecamatan di Kabupaten Bangka Barat, 2017/ <i>Number of Schools, Teachers, Pupils, Pupils- Teacher Ratio, and Graduated of Private Senior High Islamic Schools by Subdistrict in Bangka Barat Regency, 2017</i> .....	103
4.1.26	Jumlah Sekolah, Guru, dan Murid per Kecamatan, serta Status Guru dan Jenis Kelamin Murid SMK Negeri di Kabupaten Bangka Barat, 2017/ <i>Number of Schools, Teachers and Pupils of State Vocational Senior High School by Subdistrict, Statue and Sex in Bangka Barat Regency, 2017</i> .....	104
4.1.27	Jumlah Murid SMK Negeri yang Mengikuti Ujian dan yang Lulus per Kecamatan di Kabupaten Bangka Barat, 2017/ <i>Number of State</i>	

	<i>Vocational Senior High School Pupils who Followed Test and Graduated by Subdistrict in Bangka Barat Regency, 2017</i> .....	105
4.1.28	Jumlah Sekolah, Guru, dan Murid per Kecamatan, serta Status Guru dan Jenis Kelamin Murid SMK Swasta di Kabupaten Bangka Barat, 2017/ <i>Number of Schools, Teachers and Pupils of Private Vocational Senior High School by Subdistrict, Statue and Sex in Bangka Barat Regency, 2017</i> .....	106
4.1.29	Jumlah Murid SMK Swasta yang Mengikuti Ujian dan yang Lulus per Kecamatan di Kabupaten Bangka Barat, 2017/ <i>Number of Private Vocational Senior High School Pupils who Followed Test and Graduated by Subdistrict in Bangka Barat Regency, 2017</i> .....	107
4.1.30	Jumlah Siswa Sekolah Menengah Kejuruan Menurut Usia di Kabupaten Bangka Barat, 2017/ <i>Number of Pupils of Vocational Senior High Schools by Age in Bangka Barat Regency, 2017</i> .....	108
4.1.31	Perbandingan Persentase Kelulusan Murid SD, SMP, SMA Negeri per Kecamatan di Kabupaten Bangka Barat, 2017/ <i>Comparison of Graduated State Elementary, Junior, and Senior High School Pupils Percentage by Subdistrict in Bangka Barat Regency, 2017</i> .....	109
4.1.32	Jumlah Sarana dan Prasarana Olahraga per Kecamatan di Kabupaten Bangka Barat, 2017/ <i>Number of Sport Tools and Infrastructures by Subdistrict in Bangka Barat Regency, 2017</i> .....	110
4.1.33	Jumlah Pengunjung Perpustakaan Daerah Kabupaten Bangka Barat Menurut Jenis Kelamin, 2017/ <i>Number of Visitors Region Library of Bangka Barat Regency by Sex, 2017</i> .....	111
4.1.34	Jumlah Pengunjung Menurut Status di Perpustakaan Daerah Kabupaten Bangka Barat, 2017/ <i>Number of Visitors by Status in Region Library of Bangka Barat Regency, 2017</i> .....	112
4.1.35	Jumlah Anggota Perpustakaan Daerah Kabupaten Bangka Barat Menurut Jenis Kelamin, 2017/ <i>Number of Region Library Members of Bangka Barat Regency by Sex, 2017</i> .....	115
4.1.36	Daftar Buku Perpustakaan Daerah Kabupaten Bangka Barat, 2017/ <i>Number of Books Region Library of Bangka Barat Regency, 2017</i> .....	116
<b>4.2</b>	<b>KESEHATAN/HEALTH</b>	<b>115</b>

4.2.1	Jumlah Rumah Sakit Pemerintah Swasta dan Khusus serta Kapasitas Tempat Tidur per Kecamatan, 2017/ <i>Number of Government Private and Special Hospitals and Bed Capacities by Subdistrict, 2017</i> .....	115
4.2.2	Jumlah Puskesmas dan Puskesmas Pembantu per Kecamatan, 2017/ <i>Number of Public Health Centers and Subsidiary Public Health Centers by Subdistrict, 2017</i> .....	116
4.2.3	Jumlah Tenaga Kesehatan di Rumah Sakit, 2017/ <i>Number of Medical Personnels at Hospitals, 2017</i> .....	118
4.2.4	Jumlah Tenaga Kesehatan di Puskesmas per Kecamatan, 2017/ <i>Number of Medical Personnels at Public Health Centers by Subdistrict, 2017</i> .....	119
4.2.5	Jumlah Tenaga Paramedis Menurut Sarana Pelayanan Kesehatan, 2017/ <i>Number of Paramedics by Health Facilities by Subdistrict, 2017</i> .....	121
4.2.6	Jumlah Persalinan Ditolong Tenaga Kesehatan Menurut Kecamatan, 2014- 2017/ <i>Number of Birth Helped by Helath Personnels by Subdistrict, 2014- 2017</i> .....	122
4.2.7	Jumlah Penduduk yang Menderita Gangguan Kesehatan Menurut 10 Jenis Penyakit Terbanyak per Kecamatan, 2017/ <i>Number of Population that Suffer Helath Disturbance Detailed to 10 Kind of Disease by Subdistrict, 2017</i> .....	123
4.2.8	Jumlah Bayi Lahir Bayi Berat Badan Lahir Rendah (BBLR) BBLR Dirujuk dan Bergizi Buruk Menurut Kecamatan, 2017/ <i>Number of Babies Born Baby Low Birth Weight (LBW) LBW Referenced and Nutritious Poor of Children Birth by Subdistrict, 2017</i> .....	126
4.2.9	Jumlah Anggota Keluarga Balita dan Bukan Balita Pendataan Keluarga per Kecamatan dan Kelompok Umur, 2017/ <i>Number of Population in Family by Children Under Five and Not Children Under Five by Subdistrict, 2017</i> .....	127
4.2.10	Jumlah Ibu Hamil Melakukan Kunjungan K1 Melakukan Kunjungan K2 Kurang Energi Kronis (KEK) dan Mendapat Tablet Zat Besi (Fe), 2017/ <i>Number of Pregnant Women Doing Visits K1 Doing Visits K4 Chronic Energy Deficiency (CED) and Ferrum Tablet (Fe), 2017</i> .....	128

4.2.11	Jumlah Remaja Usia 15-24 Tahun yang Mendapat Penyuluhan Tentang Kesehatan Reproduksi (Kespro) HIV/AIDS dan Keluarga Berencana (KB), 2017/ <i>Number of Youth Aged 15-24 Years Gets Counseling on Reproduction Health HIV/AIDS and Planning Family, 2017</i> .....	129
4.2.12	Jumlah Kasus DBD Diare TB dan Malaria Menurut Kecamatan, 2017/ <i>Number of Cases DHF Diarrhea TB and Malaria by Subdistrict, 2017</i> .....	130
4.2.13	Sepuluh Kasus Terbanyak Pasien Rawat Jalan Menurut Jenis Kelamin RSUD Sejiran Setason, 2017/ <i>Number of Patients Way Nurse by Sex in Sejiran Setason Hospital, 2017</i> .....	131
4.2.14	Sepuluh Kasus Terbanyak Pasien Rawat Inap Menurut Jenis Kelamin RSUD Sejiran Setason, 2017/ <i>Number of Patients Pass Nurse by Sex in Sejiran Setason Hospital, 2017</i> .....	132
4.2.15	Volume Kegiatan RSUD Sejiran Setason, 2017/ <i>Activities Volume of Sejiran Setason General Hospital, 2017</i> .....	133
4.2.16	Indikator Pelayanan RSUD Sejiran Setason, 2017/ <i>Indicator of Service in Sejiran Setason General Hospital, 2017</i> .....	137
<b>4.3</b>	<b>AGAMA/RELIGION</b>	<b>138</b>
4.3.1	Jumlah Tempat Peribadatan Berdasarkan Agama Menurut Kecamatan di Kabupaten Bangka Barat, 2017/ <i>Number of Worship Facilities by Subdistrict in Bangka Barat Regency, 2017</i> .....	138
4.3.2	Jumlah Pernikahan Menurut Kecamatan di Kabupaten Bangka Barat, 2017/ <i>Number of Marriages by Subdistrict in Bangka Barat Regency, 2017</i> .....	139
4.3.3	Jumlah Jemaah Haji yang Berangkat Menurut Jenis Kelamin dan Kecamatan di Kabupaten Bangka Barat, 2017/ <i>Number of Pilgrims by Sex and Subdistrict in Bangka Barat Regency, 2017</i> .....	140
<b>4.4</b>	<b>KRIMINALITAS/CRIME</b>	<b>141</b>
4.4.1	Jumlah Pelanggaran Hukum menurut Jenis Perkara dari Kejaksaan Negeri Muntok di Kabupaten Bangka Barat, 2017/ <i>Number of Prisoner by Kind of Crime and Paragraph of KUHP at Muntok's Jail Branch Bangka Barat Regency, 2017</i> .....	141

4.4.2	Jumlah Narapidana Menurut Jenis Kejahatan dan Pasal KUHP pada Cabang Rumah Tahanan Negara Muntok Kabupaten Bangka Barat, 2017/ <i>Number of Prisoner by Kind of Crime and Paragraph of KUHP at Muntok's Jail Branch Bangka Barat Regency, 2017</i> .....	142
4.4.3	Jumlah Perkara yang Diputuskan Oleh Pengadilan Agama Muntok Menurut Bulan di Kabupaten Bangka Barat, 2017/ <i>Number of Case that Decided by Religion Court of Muntok by Month in Bangka Barat Regency, 2017</i> .....	144
4.4.4	Jumlah Kecelakaan Lalu Lintas Menurut Kepolisian Sektor di Kabupaten Bangka Barat, 2017/ <i>Number of Traffic Accidents by Resort Police in Bangka Barat Regency, 2017</i> .....	145
4.4.5	Jumlah Kasus Kriminal Menurut Jenis Kasus di Kabupaten Bangka Barat, 2017/ <i>Number of Crime Cases by Kind of Cases in Bangka Barat Regency, 2017</i> .....	146
4.4.6	Jumlah Kecelakaan Lalu Lintas di Kabupaten Bangka Barat, 2017/ <i>Number of Traffic Accidents in Bangka Barat Regency, 2017</i> ..	147
<b>4.5</b>	<b>KEMISKINAN/POVERTY</b>	<b>148</b>
4.5.1	Garis Kemiskinan dan Penduduk Miskin di Kabupaten Bangka Barat, 2012–2017/ <i>Poverty Line and Number of Poor People in Bangka Barat Regency, 2012–2017</i> .....	148
<b>5</b>	<b>PERTANIAN/AGRICULTURE</b>	<b>149</b>
<b>5.1</b>	<b>TANAMAN PANGAN/FOOD CROPS</b>	<b>162</b>
5.1.1	Luas Lahan Menurut Jenis Penggunaan dan Kecamatan di Kabupaten Bangka Barat (hektar), 2017/ <i>Area by Land Use and Subdistrict in Bangka Barat Regency, 2017</i> .....	162
5.1.2	Potensi Lahan Basah/Lahan Berair dan Lahan Kering per Kecamatan di Kabupaten Bangka Barat, 2017/ <i>Potencial Area of Wetland Paddy and Non Wetland Paddy by Subdistrict in Bangka Barat Regency, 2017</i> .....	165
5.1.3	Luas Potensi Lahan Sawah dan Bukan Sawah per Kecamatan di Kabupaten Bangka Barat, 2017/ <i>Potential Area of Wetland Paddy and Non Wetland Paddy by Subdistrict in Bangka Barat Regency, 2017</i> .....	166



5.1.4	Luas Panen, Luas Tak Berhasil, dan Penanaman Baru Padi Sawah per Kecamatan di Kabupaten Bangka Barat, 2017/ <i>Harvested Area, Unsuccessful Area, New Planting Area of Wetland Paddy by Subdistrict in Bangka Barat Regency, 2017</i> .....	167
5.1.5	Luas Panen, Luas Tak Berhasil, dan Penanaman Baru Padi Ladang per Kecamatan di Kabupaten Bangka Barat, 2017/ <i>Harvested Area, Unsuccessful Area, and New Planting Area of Dryland Paddy by Subdistrict in Bangka Barat Regency, 2017</i> .....	168
5.1.6	Luas Panen dan Produksi Padi Sawah dan Padi Ladang per Kecamatan di Kabupaten Bangka Barat, 2017/ <i>Harvested Area and Production of Wetland Paddy and Dryland Paddy by Subdistrict in Bangka Barat Regency, 2017</i> .....	169
5.1.7	Luas Panen, Produksi, dan Rata- Rata Produksi Padi Sawah per Kecamatan di Kabupaten Bangka Barat, 2017/ <i>Harvested Area, Production, and Productivity of Wetland Paddy by Subdistrict in Bangka Barat Regency, 2017</i> .....	170
5.1.8	Luas Panen, Produksi, dan Rata- Rata Produksi Padi Ladang per Kecamatan di Kabupaten Bangka Barat, 2017/ <i>Harvested Area, Production, and Productivity of Dryland Paddy by Subdistrict in Bangka Barat Regency, 2017</i> .....	171
5.1.9	Luas Panen, Produksi, dan Rata- Rata Produksi Ketela Pohon per Kecamatan di Kabupaten Bangka Barat, 2017/ <i>Harvested Area, Production, and Productivity of Cassava by Subdistrict in Bangka Barat Regency, 2017</i> .....	172
5.1.10	Luas Panen, Produksi, dan Rata- Rata Produksi Ubi Jalar per Kecamatan di Kabupaten Bangka Barat, 2017/ <i>Harvested Area, Production, and Productivity of Sweet Potatoes by Subdistrict in Bangka Barat Regency, 2017</i> .....	173
5.1.11	Luas Panen, Produksi, dan Rata- Rata Produksi Kacang Tanah per Kecamatan di Kabupaten Bangka Barat, 2017/ <i>Harvested Area, Production, and Productivity of Peanuts by Subdistrict in Bangka Barat Regency, 2017</i> .....	174
5.1.12	Luas Panen, Produksi, dan Rata- Rata Produksi Jagung per Kecamatan di Kabupaten Bangka Barat, 2017/ <i>Harvested Area,</i>	

	<i>Production, and Productivity of Maize by Subdistrict in Bangka Barat Regency, 2017</i> .....	175
5.1.13	Luas Panen, Produksi, dan Rata- Rata Produksi Talas per Kecamatan di Kabupaten Bangka Barat, 2017/ <i>Harvested Area, Production, and Productivity of Taro by Subdistrict in Bangka Barat Regency, 2017</i> .....	176
5.1.14	Jumlah Kelas Kemampuan Kelompok Tani per Kecamatan di Kabupaten Bangka Barat, 2017/ <i>Number of Farmer Groups Ability Class by Subdistrict in Bangka Barat Regency, 2017</i> .....	177
<b>5.2</b>	<b>HORTIKULTURA/HORTICULTURE</b>	<b>178</b>
5.2.1	Luas Panen dan Produksi Tanaman Sayuran dan Buah- Buahhan Semusim Menurut Komoditi dan Kecamatan di Kabupaten Bangka Barat, 2017/ <i>Harvested Area and Production of Vegetables and Seasonal Fruits by Commodity and Subdistrict in Bangka Barat Regency, 2017</i> .....	178
5.2.2	Luas Pohon dan Produksi Buah- Buahhan per Kecamatan di Kabupaten Bangka Barat, 2017/ <i>Harvested Area and Production of Fruits by Subdistrict in Bangka Barat Regency, 2017</i> .....	181
<b>5.3</b>	<b>PETERNAKAN/LIVESTOCK</b>	<b>184</b>
5.3.1	Populasi Ternak Besar Menurut Jenis Ternak per Kecamatan di Kabupaten Bangka Barat (ekor), 2017/ <i>Livestock Population by Kinds of Livestock by Subdistrict in Bangka Barat Regency (head), 2017</i> .....	184
5.3.2	Produksi Daging Ternak Besar per Kecamatan di Kabupaten Bangka Barat (kg), 2017/ <i>Quantity of Livestock Production by Subdistrict in Bangka Barat Regency (kg), 2017</i> .....	185
5.3.3	Jumlah Pemasukan Ternak Besar Menurut Jenis Ternak per Kecamatan di Kabupaten Bangka Barat (ekor), 2017/ <i>Number of Livestock Incoming by Kinds of Livestock by Subdistrict in Bangka Barat Regency (head), 2017</i> .....	186
5.3.4	Jumlah Pemoangan Ternak Besar Menurut Jenis Ternak dan Kecamatan (ekor), 2017/ <i>Number of Livestocks Slaughtered by Kinds of Livestock and Subdistrict (head), 2017</i> .....	187

5.3.5	Jumlah Pengeluaran Ternak Besar Menurut Jenis Ternak per Kecamatan di Kabupaten Bangka Barat, 2017/ <i>Number of Livestock Expenditure by Kinds of Livestock by Subdistrict in Bangka Barat Regency, 2017</i> .....	188
5.3.6	Populasi Unggas Menurut Kecamatan di Kabupaten Bangka Barat (ekor), 2017/ <i>Poultry Population by Subdistrict in Bangka Barat Regency (head), 2017</i> .....	189
5.3.7	Jumlah Pemotongan Unggas Menurut Jenis Unggas dan Kecamatan (ekor), 2017/ <i>Number of Poultry Slaughtered by Kinds of Poultry and Subdistrict (head), 2017</i> .....	190
5.3.8	Produksi Daging Ternak Unggas Menurut Kecamatan di Kabupaten Bangka Barat (kg), 2017/ <i>Quantity of Poultry Production (Meat) by Subdistrict in Bangka Barat Regency (kg), 2017</i> .....	191
<b>5.4</b>	<b>KEHUTANAN/FORESTRY</b>	<b>192</b>
5.4.1	Luas Kawasan Hutan (Ha) di Kabupaten Bangka Barat, 2017/ <i>Forestry Area (Ha) in Bangka Barat Regency, 2017</i> .....	192
5.4.2	Luas Hutan Kritis (Ha) di Kabupaten Bangka Barat, 2017/ <i>Critical Forest Area (Ha) in Bangka Barat Regency, 2017</i> .....	193
5.4.3	Rehabilitasi Hutan dan Penghijauan Menurut Kecamatan di Kabupaten Bangka Barat, 2017/ <i>Forest Rehabilitation and Reforestation by Subdistrict in Bangka Barat Regency, 2017</i> .....	194
<b>5.5</b>	<b>PERIKANAN/FISHERIES</b>	<b>195</b>
5.5.1	Jumlah Produksi dan Nilai Penangkapan Ikan Menurut Kecamatan di Kabupaten Bangka Barat, 2017/ <i>Total Production and Value of Fish Capture Subdistrict in Bangka Barat Regency, 2017</i> .....	195
5.5.2	Jumlah Rumah Tangga Perikanan Tangkap Budidaya Pengolahan dan Pengumpul per Kecamatan di Kabupaten Bangka Barat, 2017/ <i>Number of Fisherman Cultivation Processing and Collector House Holds by Subdistrict in Bangka Barat Regency, 2017</i> .....	196
5.5.3	Jumlah Rumah Tangga Perikanan Tangkap Budidaya Menurut Kategori Usaha dan Kecamatan, 2017/ <i>Number of Fish Capture Households by Categories and Subdistrict, 2017</i> .....	197

5.5.4	Jumlah Rumah Tangga Perikanan Budidaya dan Luas Areal Budidaya Ikan Menurut Kecamatan, 2017/ <i>Number of Aquaculture Households and Aquacultur Areas by Subdistrict, 2017</i> .....	198
5.5.5	Jumlah Produksi dan Nilai Budidaya Ikan Menurut Kecamatan, 2017/ <i>Production and Value of Aquaculture Production by Subdistrict, 2017</i> .....	199
5.5.6	Jumlah Sarana Perahu/Kapal Penangkap Ikan Laut dan Jumlah Nelayan per Kecamatan di Kabupaten Bangka Barat, 2017/ <i>Number of Boat/Ship and Number of Fisherman by Subdistrict in Bangka Barat Regency, 2017</i> .....	200
<b>5.6</b>	<b>PERKEBUNAN/ESTATE</b>	<b>202</b>
5.6.1	Nama- Nama Perusahaan Perkebunan Besar Swasta, Luas Pencadangan, Realisasi, dan Jenis Komoditi di Kabupaten Bangka Barat, 2017/ <i>Name of Large Estate, Reserve Area, Realization, and Kind of Commodity in Bangka Barat Regency, 2017</i> .....	202
5.6.2	Luas Tanam, Produksi, dan Produktivitas Lada Menurut Kecamatan di Kabupaten Bangka Barat, 2017/ <i>Area, Production, and Productivity of Pepper by Subdistrict in Bangka Barat Regency, 2017</i> .....	203
5.6.3	Luas Tanam, Produksi, dan Produktivitas Karet Menurut Kecamatan di Kabupaten Bangka Barat, 2017/ <i>Area, Production, and Productivity of Rubber by Subdistrict in Bangka Barat Regency, 2017</i> .....	204
<b>6</b>	<b>INDUSTRI PERTAMBANGAN ENERGI DAN KONSTRUKSI/INDUSTRY MINING ENERGY AND CONSTRUCTION</b>	<b>205</b>
<b>6.1</b>	<b>INDUSTRI/INDUSTRY</b>	<b>211</b>
6.1.1	Jumlah Unit Usaha Industri Kecil dan Menengah Menurut Kelompok Industri dan Kecamatan di Kabupaten Bangka Barat, 2017/ <i>Number of Small and Medium Manufacturing by Industry Classification and Subdistrict in Bangka Barat Regency, 2017</i> .....	211
6.1.2	Jumlah Tenaga Kerja Industri Kecil dan Menengah Menurut Kelompok Industri dan Kecamatan di Kabupaten Bangka Barat, 2017/ <i>Number of Small and Medium Industry Labour by Industry Classification and Subdistrict in Bangka Barat Regency, 2017</i> .....	212

6.1.3	Jumlah Industri Besar, Sedang, dan Industri Kecil Formal Menurut Kecamatan di Kabupaten Bangka Barat, 2017/ <i>Number of Large, Medium, and Small- Formal Industry by Subdistrict in Bangka Barat Regency, 2017</i> .....	213
6.1.4	Jumlah Air Minum yang Disalurkan (m <sup>3</sup> ) per Bulan Operasi di Kabupaten Bangka Barat, 2017/ <i>Number of Water Supply (m3) by Month Operation in Bangka Barat Regency, 2017</i> .....	214
6.1.5	Jumlah Air Minum yang Disalurkan (m <sup>3</sup> ) per Bulan Operasi di Kabupaten Bangka Barat, 2017/ <i>Number of Water Supply (m3) by Month Operation in Bangka Barat Regency, 2017</i> .....	215
<b>6.2</b>	<b>PERTAMBANGAN/MINING</b>	<b>217</b>
6.2.1	Produksi Biji Timah (ton Sn) per Bulan di Bangka Belitung, 2016/ <i>Production of Tin Ore (ton Sn) by Month in Bangka Belitung, 2016</i> .....	217
6.2.2	Produksi Logam Timah (metric ton) per Bulan di Bangka Belitung, 2016/ <i>Production of Tin Metal (metric ton) by Month in Bangka Belitung, 2016</i> .....	218
<b>6.3</b>	<b>ENERGI/ENERGY</b>	<b>219</b>
6.3.1	Jumlah Tenaga Listrik yang Diproduksi dan Disalurkan oleh PLN Ranting Muntok, 2017/ <i>Number of Electricity Produced and Distributed by State Electrical Company in Muntok, 2017</i> .....	219
6.3.2	Jumlah Pembangkit dan Daya Terpasang pada PLN di Kabupaten Bangka Barat, 2014-2017/ <i>Number of Generator and Istalled Capacity of State Electricity Company in Bangka Barat Regency, 2014-2017</i> .....	220
6.3.3	Pengadaan Listrik oleh PLN berdasarkan Jumlah Desa/Kelurahan dan Pelanggan Rumah Tangga di Kabupaten Bangka Barat, 2017/ <i>Electricity Supplied by State Electrical Company based on Number of Villages and Households Consumers in Bangka Barat Regency, 2017</i> .....	221
<b>7</b>	<b>PERDAGANGAN/TRADE</b>	<b>223</b>
7.1	Banyaknya Perusahaan Menurut Kecamatan dan Bentuk Badan Hukum di Kabupaten Bangka Barat, 2017/ <i>Number of Company by District and Physique Punish of Bangka Barat Regency, 2017</i> .....	230

7.2	Jumlah Koperasi, KUD, dan Anggota per Jenisnya di Kabupaten Bangka Barat, 2017/ <i>Number of Cooperation, KUD, and Member by Type in Bangka Barat Regency, 2017</i> .....	231
7.3	Jumlah Koperasi, KUD, dan Anggota per Kecamatan di Kabupaten Bangka Barat, 2017/ <i>Number of Cooperation, KUD, and Member by Subdistrict in Bangka Barat Regency, 2017</i> .....	232
7.4	Jumlah Koperasi, KUD, dan Anggota Menurut Klasifikasi di Kabupaten Bangka Barat, 2017/ <i>Number of Cooperation, KUD, and Member by Classification in Bangka Barat Regency, 2017</i> .....	233
7.5	Kegiatan Usaha Koperasi dan KUD di Kabupaten Bangka Barat, 2017/ <i>Cooperation Industry and KUD in Bangka Barat Regency, 2017</i> .....	234
7.6	Pengakuan Koperasi Sekolah per Kecamatan di Kabupaten Bangka Barat, 2017/ <i>Acknowledgement of School Cooperatives by Subdistrict in Bangka Barat Regency, 2017</i> .....	235
<b>8</b>	<b>HOTEL DAN PARIWISATA/HOTEL AND TOURISM</b>	<b>237</b>
<b>8.1</b>	<b>HOTEL/HOTEL</b>	<b>242</b>
8.1.1	Jumlah Hotel dan Penginapan di Kabupaten Bangka Barat, 2017/ <i>Number of Hotel in Bangka Barat Regency, 2017</i> .....	242
8.1.2	Nama Jasa Akomodasi Hotel/Penginapan di Kabupaten Bangka Barat 2017/ <i>Number of Hotel in Bangka Barat Regency, 2017</i> .....	243
8.1.3	Jumlah Akomodasi Hotel/Penginapan per Kecamatan dan Klasifikasinya di Kabupaten Bangka Barat, 2017/ <i>Number of Hotel by Subdistrict and Classification in Bangka Barat Regency, 2017</i> .....	244
<b>8.2</b>	<b>PARIWISATA/TOURISM</b>	<b>245</b>
8.2.1	Nama Pantai/Objek Wisata dan Daya Tarik Wisata di Kabupaten Bangka Barat, 2017/ <i>Name of Beach/Tourism Object and Tourism in Bangka Barat Regency, 2017</i> .....	245
<b>9</b>	<b>TRANSPORTASI DAN KOMUNIKASI/TRANSPORTATION AND COMMUNICATION</b>	<b>247</b>
9.1	Panjang Jalan Menurut Jenis Permukaan dan Kondisi per Status (km) di Kabupaten Bangka Barat, 2017/ <i>Length of Road (km) by Surface and Condition by Status in Bangka Barat Regency, 2017</i> .....	250

9.2	Jumlah Kendaraan Roda Empat dan Roda Dua yang Membayar Pajak di Dinas Pendapatan Daerah Kabupaten Bangka Barat, 2017/ <i>Number of Vehicles sp R2 and R4 Which Paid Taxes in Income Affair Service Bangka Barat Regency, 2017</i> .....	251
9.3	Jumlah Kendaraan Roda Empat dan Roda Dua yang Membayar Pajak di Dinas Pendapatan Daerah Menurut Bulan di Kabupaten Bangka Barat, 2017/ <i>Number of Vehicle Which Paid Taxes per Month in Income Affair Service Bangka Barat Regency, 2017</i> .....	252
9.4	Jumlah Kendaraan Darat yang Membayar Pajak di Dinas Pendapatan Daerah di Kabupaten Bangka Barat, 2017/ <i>Number of Land Vehicle Which Paid Taxes in Income Affair Service Bangka Barat Regency, 2017</i> .....	253
9.5	Jumlah Armada Perusahaan Otobus Menurut Nama di Kabupaten Bangka Barat, 2017/ <i>Number of Fleet Bus Company by Name in Bangka Barat Regency, 2017</i> .....	254
9.6	Jumlah dan Tipe Terminal Menurut Kecamatan di Kabupaten Bangka Barat, 2017/ <i>Number and Type of Bus Station by District in Bangka Barat Regency, 2017</i> .....	255
9.7	Jumlah Penumpang yang Datang dan Berangkat pada Terminal Muntok Menurut Bulan di Kabupaten Bangka Barat, 2017/ <i>Number of Passanger Who Arrived and Departures in Muntok Bus Station by Month in Bangka Barat Regency, 2017</i> .....	256
9.8	Jumlah Penumpang yang Datang dan Berangkat pada Terminal Muntok Menurut Bulan di Kabupaten Bangka Barat, 2017/ <i>Number of Passanger Who Arrived and Departures in Muntok Bus Station by Month in Bangka Barat Regency, 2017</i> .....	257
9.9	Jumlah Perizinan Angkutan Barang dan Penumpang yang Dikeluarkan Menurut Bulan di Kabupaten Bangka Barat, 2017/ <i>Number of Goods and Passangers Transportation Licensing That Issued by Month in Bangka Barat Regency, 2017</i> .....	258
9.10	Jumlah Kantor Pos Pembantu di Kabupaten Bangka Barat, 2014-2017/ <i>Number of Auxiliary Post Office in Bangka Barat Regency, 2014-2017</i> .....	259

9.11	Jumlah Surat Kilat yang Dikirim/Diterima Melalui Kantor Pos di Kabupaten Bangka Barat, 2017/ <i>Number of Express Letters Sent/Received Via Post Office in Bangka Barat Regency, 2017</i> .....	260
9.12	Jumlah Surat Biasa yang Dikirim/Diterima Melalui Kantor Pos di Kabupaten Bangka Barat, 2017/ <i>Number of Letters Sent/Received Via Post Office in Bangka Barat Regency, 2017</i> .....	261
9.13	Jumlah Paket Pos yang Dikirim/Diterima Melalui Kantor Pos di Kabupaten Bangka Barat, 2017/ <i>Number of Packages Sent/Received Via Post Office in Bangka Barat Regency, 2017</i> .....	262
9.14	Jumlah Wesel yang Dikirim/Diterima Melalui Kantor Pos (Ribu Rupiah) di Kabupaten Bangka Barat, 2017/ <i>Number of Wesels Sent/Received Via Post Office (Thousand Rupiahs) in Bangka Barat Regency, 2017</i> .....	263
<b>10</b>	<b>KEUANGAN DAERAH DAN BANK/LOCAL FINANCE AND BANK</b>	<b>265</b>
<b>10.1</b>	<b>KEUANGAN DAERAH/LOCAL FINANCE</b>	<b>270</b>
10.1.1	Realisasi Pendapatan Pemerintah Kabupaten Bangka Barat Menurut Jenis Pendapatan (ribu rupiah), 2017/ <i>Actual Revenues of Government of Bangka Barat Regency by Source of Revenues (thousand rupiahs), 2017</i> .....	270
10.1.2	Realisasi Pengeluaran Daerah Kabupaten Bangka Barat Jenis Pendapatan (ribu rupiah), 2017/ <i>Actual Revenues of Government of Bangka Barat Regency by Source of Revenues (thousand rupiahs), 2017</i> .....	271
10.1.3	Realisasi Penerimaan PBB Menurut Sektor di Kabupaten Bangka Barat, 2017/ <i>Realization of Land and Building Tax by Sector in Bangka Barat Regency, 2017</i> .....	272
10.1.4	Jumlah Wajib Pajak per Kecamatan di Kabupaten Bangka Barat, 2017/ <i>Number of Tax Payer by Subdistrict in Bangka Barat Regency, 2017</i> .....	273
10.1.5	Jumlah Pokok Ketetapan yang Ditentukan per Kecamatan di Kabupaten Bangka Barat, 2017/ <i>Number of Main Consistence by Subdistrict in Bangka Barat Regency, 2017</i> .....	274
10.1.6	Jumlah Wajib Pokok, Pokok Ketetapan, dan Realisasi Penerimaan per Kecamatan di Kabupaten Bangka Barat, 2017/ <i>Number of Tax</i>	



	<i>Payer, Main Censistence, and Revenue Realization by Subdistrict in Bangka Barat Regency, 2017</i> .....	275
10.1.7	Realisasi Belanja Daerah Menurut Fungsi di Kabupaten Bangka Barat, 2017/ <i>Regional Expenditures Realization by Function in Bangka Barat Regency, 2017</i> .....	276
10.1.8	Realisasi Pembiayaan Daerah di Kabupaten Bangka Barat, 2017/ <i>Realization of Regional Revenue in Bangka Barat Regency, 2017</i> .....	277
<b>10.2</b>	<b>BANK/BANK</b>	<b>278</b>
10.2.1	Posisi Penghimpunan Dana di Kabupaten Bangka Barat (Juta Rupiah), 2017/ <i>Fund Position in Bangka Barat Regency (Million Rupiahs), 2017</i> .....	278
10.2.2	Posisi Penghimpunan Dana Perbankan Menurut Jenis Tabungan di Kabupaten Bangka Barat (Juta Rupiah), 2017/ <i>Banking Fund Position by Type of Saving in Bangka Barat Regency (Million Rupiahs), 2017</i> .....	279
10.2.3	Posisi Kredit Perbankan Menurut Sektor Ekonomi di Kabupaten Bangka Barat (Juta Rupiah), 2017/ <i>Fund Credit Position by Economic Sector in Bangka Barat Regency (Million Rupiahs), 2017</i> .	280
10.2.4	Posisi Kredit Mikro Menurut Sektor Ekonomi di Kabupaten Bangka Barat (Juta Rupiah), 2017/ <i>Micro Credit Position by Economic Sector in Bangka Barat Regency (Million Rupiahs), 2017</i> .....	281
<b>11</b>	<b>PENGELUARAN PENDUDUK DAN KONSUMSI MAKANAN/POPULATION EXPENDITURE AND FOOD CONSUMPTION</b>	<b>283</b>
11.1	Persentase Penduduk Menurut Golongan Pengeluaran Per Kapita Sebulan di Kabupaten Bangka Barat, 2017/ <i>Percentage of Population by Expenditure Per Capita Per Month Class in Bangka Barat Regency, 2017</i> .....	287
11.2	Persentase Rata-Rata Pengeluaran per Kapita Sebulan Menurut Makanan dan Non Makanan, 2014 dan 2017/ <i>Percentage of Average Monthly Expenditure per Capita by Food and Non Food, 2014 and 2017</i> .....	288
<b>12</b>	<b>PENDAPATAN REGIONAL/REGIONAL INCOME</b>	<b>289</b>

12.1	PDRB Atas Dasar Harga Berlaku Kabupaten Bangka Barat Menurut Lapangan Usaha (juta rupiah), 2014-2017/ <i>GRDP at Current Market Price of Bangka Barat Regency by Industrial Origin (million rupiahs), 2014-2017</i> .....	299
12.2	PDRB Atas Dasar Harga Konstan 2010 Kabupaten Bangka Barat Menurut Lapangan Usaha (juta rupiah), 2014-2017/ <i>GRDP at 2010 Constant Price of Bangka Barat Regency by Industrial Origin (million rupiahs), 2014-2017</i> .....	300
12.3	Distribusi PDRB Kabupaten Bangka Barat Atas Dasar Harga Berlaku Menurut Lapangan Usaha (Juta Rupiah), 2014-2017/ <i>Distribution of GRDP at Current Market Price of Bangka Barat Regency by Industrial Origin (Million Rupiahs), 2014-2017</i> .....	301
12.4	Laju Pertumbuhan PDRB Kabupaten Bangka Barat Atas Dasar Harga Konstan 2010 Menurut Lapangan Usaha (Juta Rupiah), 2014-2017/ <i>Growth Rate of GRDP of Bangka Barat Regency at 2010 Constant Market Prices by Industrial Origin (Million Rupiahs), 2014-2017</i> .....	302
12.5	Laju Indeks Implisit PDRB Kabupaten Bangka Barat Menurut Lapangan Usaha (Juta Rupiah), 2014-2017/ <i>Implicit Index Growth Rate of GRDP of Bangka Barat Regency by Industrial Origin (Million Rupiahs), 2014-2017</i> .....	303
12.6	PDRB Atas Dasar Harga Berlaku Kabupaten Bangka Barat Menurut Pengeluaran (juta rupiah), 2014-2017/ <i>GRDP at Current Market Prices of Bangka Barat Regency by Expenditure (million rupiahs), 2014-2017</i> .....	304
12.7	PDRB Atas Dasar Harga Konstan 2010 Kabupaten Bangka Barat Menurut Pengeluaran (juta rupiah), 2014-2017/ <i>GRDP at 2010 Constant Market Prices of Bangka Barat Regency by Expenditure (million rupiahs), 2014-2017</i> .....	305
12.8	Laju Pertumbuhan PDRB Kabupaten Bangka Barat Atas Dasar Harga Konstan 2010 Menurut Pengeluaran (Persen), 2014-2017	

	Growth Rate of GRDP of Bangka Barat Regency at 2010 Constant Market Prices by Expenditure (Percent), 2014-2017 .....	306
12.9	Distribusi PDRB Kabupaten Bangka Barat Atas Dasar Harga Berlaku Menurut Pengeluaran (Persen), 2014-2017/ <i>Distribution of GRDP at Current Market Prices of Bangka Barat Regency by Expenditure (Percent), 2014-2017</i> .....	307
<b>13</b>	<b>PERBANDINGAN ANTAR</b>	
	<b>KABUPATEN/KOTA/REGENCY/MUNICIPAL COMPARISON</b>	<b>309</b>
13.1	Jumlah Penduduk Menurut Kabupaten/Kota dan Jenis Kelamin di Provinsi Kepulauan Bangka Belitung (jiwa), 2017/ <i>Total of Population by Regency/Municipal and Sex in Kepulauan Bangka Belitung Province (people), 2017</i> .....	313
13.2	Persentase Penduduk Menurut Kabupaten/Kota dan Jenis Kelamin di Provinsi Kepulauan Bangka Belitung (jiwa), 2017/ <i>Percentage Population by Regency/Municipal and Sex in Kepulauan Bangka Belitung Province, 2017</i> .....	314
13.3	Tingkat Partisipasi Angkatan Kerja Kabupaten/Kota di Provinsi Kepulauan Bangka Belitung (persen), 2014-2017/ <i>Labor Force Participation Rate by Regency/Municipal in Kepulauan Bangka Belitung Province, 2014-2017</i> .....	315
13.4	Tingkat Pengangguran Terbuka (TPT) Kabupaten/Kota di Provinsi Kepulauan Bangka Belitung (persen,) 2014-2017/ <i>Open Unemployment Rate (OURs) by Regency/Municipal in Kepulauan Bangka Belitung Province, 2014-2017</i> .....	316
13.5	Indeks Pembangunan Manusia (IPM) Kabupaten/Kota di Provinsi Kepulauan Bangka Belitung, 2014-2017/ <i>Human Development Index (HDI) by Regency/ in Kepulauan Bangka Belitung Province, 2014-2017</i> .....	317
13.6	PDRB Atas Dasar Harga Berlaku Kabupaten/Kota di Provinsi Kepulauan Bangka Belitung, 2014-2017/ <i>GRDP at Current Market Prices of Regency/Municipal in Kepulauan Bangka Belitung Province (million), 2014-2017</i> .....	318

13.7	PDRB Atas Dasar Harga Konstan 2010 Kabupaten/Kota di Provinsi Kepulauan Bangka Belitung, 2011- 2014/ <i>GRDP at Constant Prices 2010 of Regency/Municipal in Kepulauan Bangka Belitung Province (million), 2014-2017</i> .....	319
13.8	Laju Pertumbuhan PDRB Atas Dasar Harga Konstan 2010 Kabupaten/Kota di Provinsi Kepulauan Bangka Belitung, 2014-2017/ <i>Growth Rate of GRDP at Constant Prices 2010 of Regency/Municipal in Kepulauan Bangka Belitung Province, 2014-2017</i> .....	320
13.9	PDRB per Kapita Atas Dasar Harga Berlaku Menurut Kabupaten/Kota di Provinsi Kepulauan Bangka Belitung, 2014-2017/ <i>Per Capita GRDP at Current Market Prices by Regency/Municipal in Kepulauan Bangka Belitung Province, 2014-2017</i> .....	321
13.10	Jumlah Penduduk Miskin Menurut Kabupaten/Kota di Provinsi Kepulauan Bangka Belitung (ribu jiwa), 2014-2017/ <i>Number of Poor People by Regency/Municipal in Kepulauan Bangka Belitung Province (thousands people), 2014-2017</i> .....	322

## DAFTAR GAMBAR/LIST OF FIGURES

halaman  
page

1	Luas Wilayah Daratan Menurut Kecamatan (km <sup>2</sup> ), 2017/ <i>Total Area by District (square.km), 2017</i> .....	5
2	Curah Hujan per Bulan (mm), 2017/ <i>Average Rainfalls per Month (mm), 2017</i> .....	5
3	Hari Hujan per Bulan (hari), 2017/ <i>Rainy Day per Month (day), 2017</i> .....	6
4	Lama Penyinaran Matahari Rata-Rata per Bulan (persen), 2017/ <i>Average Sunshine Intensity per Month (percent), 2017</i> .....	6
5	Kelembapan Rata-Rata per Bulan (persen), 2017/ <i>Average Humadity per Month (percent), 2017</i> .....	7
6	Kelembapan Minimum per Bulan (persen), 2017/ <i>Minimum Humadity per Month (percent), 2017</i> .....	7
7	Kelembapan Maksimum per Bulan (persen), 2017/ <i>Maximum Humadity per Month (percent), 2017</i> .....	8
8	Temperatur Rata-Rata per Bulan (°C), 2017/ <i>Average Temperature per Month (°C), 2017</i> .....	8

## PENJELASAN UMUM/EXPLANATORY NOTES

Tanda-tanda, satuan-satuan, dan lain-lainnya yang digunakan dalam publikasi ini adalah sebagai berikut:

*Symbols, measurement units, and acronyms which are used in this publication, are as follows:*

### 1. TANDA-TANDA/SYMBOLS

Data tidak tersedia/ <i>Data not available</i>	:	...
Tidak ada atau nol / <i>Null or zero</i>	:	—
Data dapat diabaikan/ <i>Data negligible</i>	:	0
Tanda decimal/ <i>Decimal point</i>	:	,
Data tidak dapat ditampilkan/ <i>Not applicable</i>	:	NA
Angka perkiraan/ <i>Estimated figures</i>	:	e
Angka sementara/ <i>Preliminary figures</i>	:	x
Angka sangat sementara/ <i>Very preliminary figures</i>	:	xx
Angka diperbaiki/ <i>Revised figures</i>	:	r

### 2. SATUAN/UNITS

barel/ <i>barrel</i>	:	158,99 liter/ <i>litres</i> = 1/6,2898 m <sup>3</sup>
hektar (ha)/ <i>hectare (ha)</i>	:	10 000 m <sup>2</sup>
kilometer (km)/ <i>kilometres (km)</i>	:	1 000 meter/ <i>meters</i> (m)
knot/ <i>knot</i>	:	1,8523 km/jam (km/hour)
kuintal/ <i>quintal</i>	:	100 kg
KWh	:	1 000 Watt <i>hour</i>
MWh	:	1 000 KWh
liter (untuk beras)/ <i>litre (for rice)</i>	:	0,80 kg
ons/ <i>ounce</i>	:	28,31 gram/ <i>grams</i>
ton	:	1 000 kg

Satuan lain: buah, dus, butir, helai/lembar, kaleng, batang, pulsa, ton kilometer (ton-km), jam, menit, persen (%).

*Other units: unit, pack, pieces, sheet, tin, pulse, ton-kilometres(ton-km), hour, minute, percent (%).*

Perbedaan angka di belakang koma disebabkan oleh pembulatan angka.

*The difference in decimal numbers is caused by rounding.*

# GEOGRAFI DAN IKLIM

---

## GEOGRAPHY AND CLIMATE

**BAB**  
**CHAPTER**

**1**

**Luas Wilayah: 2.884,15 Km<sup>2</sup>**

**Kecamatan terkecil:**  
*Jebus (351,93 Km<sup>2</sup>)*

**Kecamatan terluas:**  
*Simpang teritip (637,5 Km<sup>2</sup>)*

**KABUPATEN  
BANGKA BARAT**



**Curah Hujan**

**Tertinggi : Februari (183,9 mm)**

**Terendah : Juli (21,5 mm)**

**Lama  
Penyinaran Matahari**

**Tertinggi : Juli (57,1 %)**

**Terendah : Februari (35,2 %)**







**PENJELASAN TEKNIS**

1. Secara astronomis, Kabupaten Bangka Barat terletak pada 105' Bujur Timur dan 1' sampai 2' Lintang.
2. Berdasarkan posisi geografisnya, Bangka Barat memiliki batas-batas: Utara – Laut Natuna; Selatan – Selat Bangka; Barat – Selat Bangka; Timur – Kabupaten Bangka.
3. Berdasarkan letak geografisnya, Bangka Barat berada dekat dengan Pulau Sumatera.

**TECHNICAL NOTES**

1. *Astronomically, Bangka Barat Regency is located on 105' East Longitude and 1' to 2' South Latitude.*
2. *In terms of geographic position, Bangka Barat has boundaries as follows: North – Natuna Sea; South – Bangka Strait; West - Bangka Strait; East – Bangka Regency.*
3. *In terms of geographic location, Bangka Barat near with Sumatera Island.*

**ULASAN**

Kabupaten Bangka Barat merupakan daerah yang strategis ditinjau dari sudut geografisnya. Hal ini dikarenakan posisi Kabupaten Bangka Barat dekat dengan Pulau Sumatera sehingga menjadi pintu gerbang masuknya barang dan penumpang dari Pulau Sumatera yang melewati laut.

Seluruh wilayah daratan Kabupaten Bangka Barat berada di Pulau Bangka dengan total luas wilayah lebih kurang 2.884,15 km<sup>2</sup> atau 288.415 Ha. Wilayah daratan terbagi dalam enam kecamatan, yaitu Kecamatan Kelapa dengan luas wilayah 573,80 km<sup>2</sup>, Kecamatan Tempilang dengan luas wilayah 461,02 km<sup>2</sup>, Kecamatan Muntok dengan luas wilayah 505,94 km<sup>2</sup>, Kecamatan Simpang Teritip dengan luas wilayah 637,35 km<sup>2</sup>, Kecamatan Jebus dengan luas wilayah 379,49 km<sup>2</sup> dan Kecamatan Parittiga dengan luas wilayah 326,71 km<sup>2</sup>.

Kecamatan Simpang Teritip merupakan kecamatan dengan luas wilayah terbesar dengan persentase sebesar 22,10 persen sementara kecamatan dengan luas wilayah terkecil adalah Kecamatan Parittiga dengan persentase sebesar 11,22 persen.

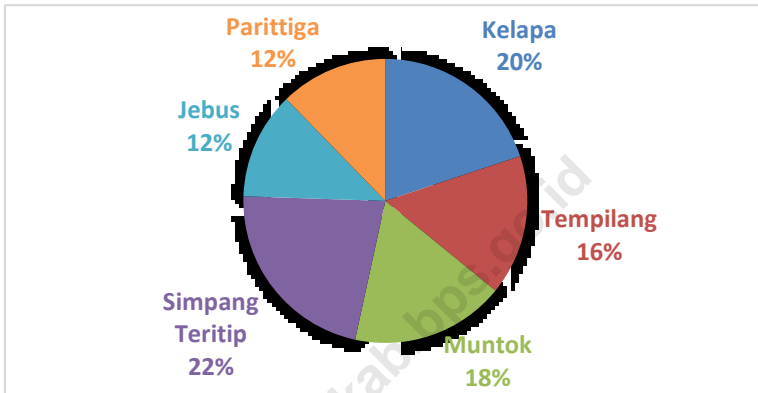
**DESCRIPTION**

*Bangka Barat Regency is a strategic area in terms of geography. It's because the position of Bangka Barat Regency near with Sumatera Island, which became the entry gate of goods and passengers from the Sumatera Island that passes through the sea.*

*The entire land area Bangka Barat Regency in Bangka Island with a total area 2.884,15 sq.km or approximately 288.415 Ha. Land area is divided into six subdistrict. Those are Kelapa Subdistrict with an area of 573,80 sq.km, Tempilang Subdistrict with an area of 461,02 sq.km, Muntok Subdistrict with an area of 505,94 sq.Km, Simpang Teritip Subdistrict with an area of 637,35 sq.km, Jebus Subdistrict with an area of 379,49 sq.km and Parittiga Subdistrict with an area of 326,71 sq.km.*

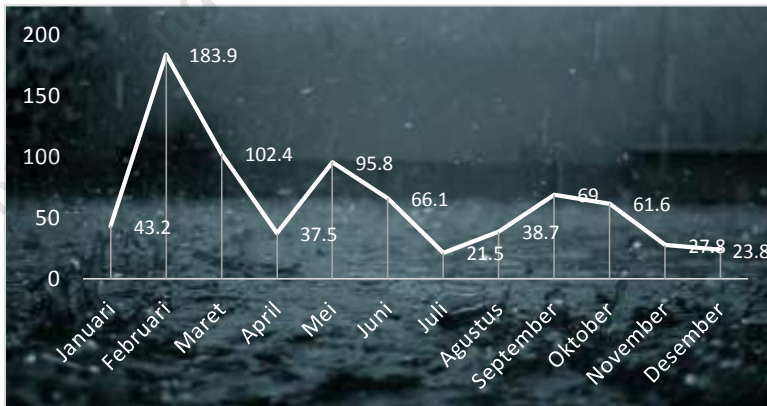
*Simpang Teritip District is the largest subdistrict area in Bangka Barat Regency with the percentage reached 22,10 percent, while the subdistrict has the smallest area is the Parittiga Subdistrict with percentage of 11,22 percent.*

**Gambar 1** Luas Wilayah Daratan Menurut Kecamatan (km<sup>2</sup>), 2017  
**Picture** Total Area by Subdistrict (square.km), 2017



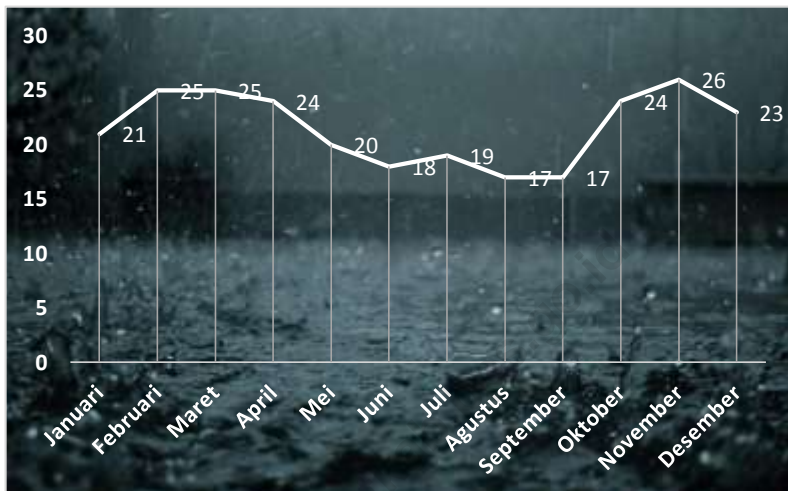
Sumber/Source: Badan Pertanahan Nasional Kabupaten Bangka Barat/National Land Authority of Bangka Barat Regency

**Gambar 2** Curah Hujan per Bulan (mm), 2017  
**Picture** Average Rainfalls per Month (mm), 2017



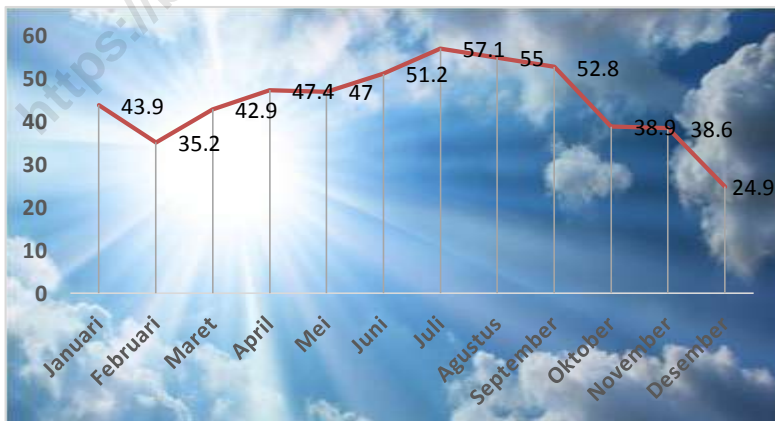
Sumber/Source: Badan Meteorologi dan Geofisika, Stasiun Meteorologi Pangkalpinang/Meteorology and Geophysic Institution, Meteorology Station of Pangkalpinang

**Gambar 3** Hari Hujan per Bulan (hari), 2017  
**Picture** Rainy Day per Month (day), 2017



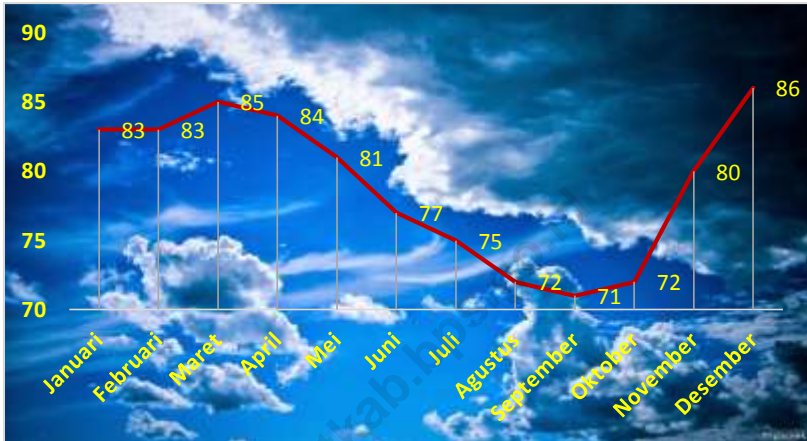
Sumber/Source: Badan Meteorologi dan Geofisika, Stasiun Meteorologi Pangkalpinang/Meteorology and Geophysic Institution, Meteorology Station of Pangkalpinang

**Gambar 4** Lama Penyinaran Matahari Rata-Rata per Bulan (persen), 2017  
**Picture** Average Sunshine Intensity per Month (percent), 2017



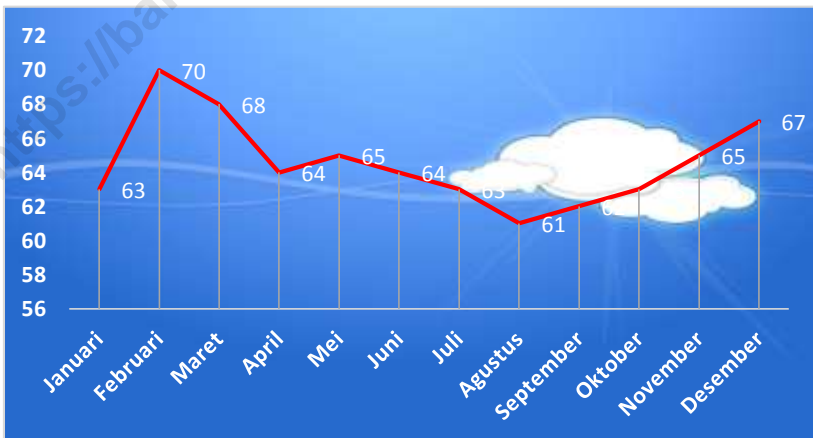
Sumber/Source: Badan Meteorologi dan Geofisika, Stasiun Meteorologi Pangkalpinang/Meteorology and Geophysic Institution, Meteorology Station of Pangkalpinang

**Gambar 5** Kelembapan Rata-Rata per Bulan (persen), 2017  
**Picture** Average Humadity per Month (percent), 2017



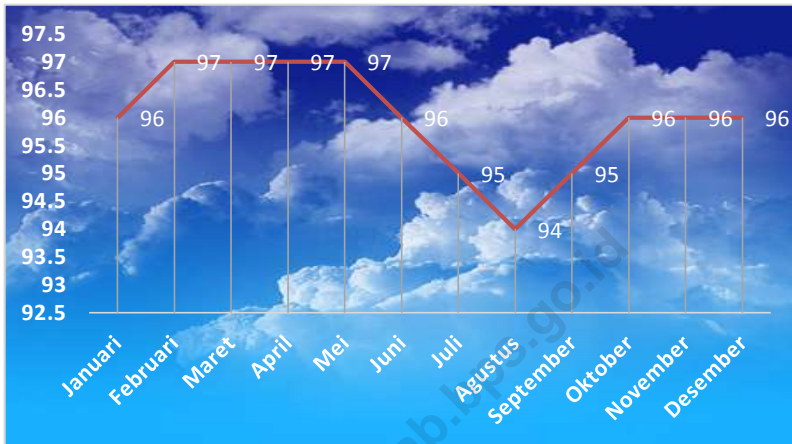
Sumber/Source: Badan Meteorologi dan Geofisika, Stasiun Meteorologi Pangkalpinang/Meteorology and Geophysic Institution, Meteorology Station of Pangkalpinang

**Gambar 6** Kelembapan Minimum per Bulan (persen), 2017  
**Picture** Minimum Humadity per Month (percent), 2017



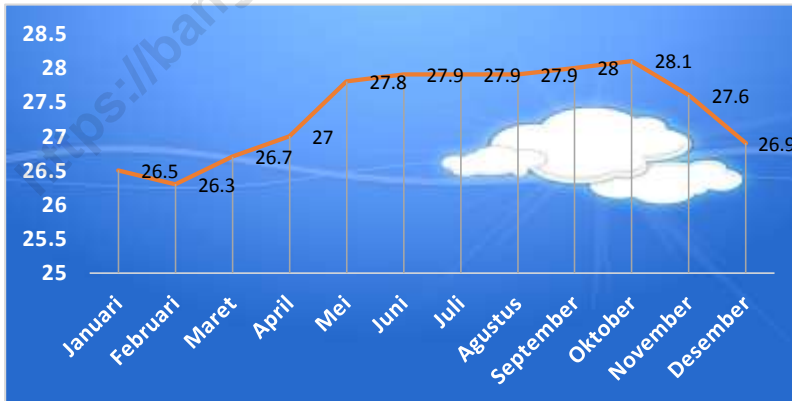
Sumber/Source: Badan Meteorologi dan Geofisika, Stasiun Meteorologi Pangkalpinang/Meteorology and Geophysic Institution, Meteorology Station of Pangkalpinang

**Gambar 7** Kelembapan Maksimum per Bulan (persen), 2017  
**Picture** Maximum Humadity per Month (percent), 2017



Sumber/Source: Badan Meteorologi dan Geofisika, Stasiun Meteorologi Pangkalpinang/Meteorology and Geophysic Institution, Meteorology Station of Pangkalpinang

**Gambar 8** Temperatur Rata-Rata per Bulan (°C), 2015  
**Picture** Average Temperature per Month (°C), 2015



Sumber/Source: Badan Meteorologi dan Geofisika, Stasiun Meteorologi Pangkalpinang/Meteorology and Geophysic Institution, Meteorology Station of Pangkalpinang

1.1 GEOGRAFI/*GEOGRAPHY*

**Tabel 1.1.1 Luas Wilayah Menurut Kecamatan di Kabupaten Bangka Barat, 2017**  
**Table Total Area by Subdistrict in Bangka Barat Regency, 2017**

Kecamatan <i>Subdistrict</i>	Luas Wilayah <i>Area</i> km <sup>2</sup> /sq.km	Persentase <i>Percentage</i>
(1)	(2)	(3)
Kelapa	573,80	19,89
Tempilang	461,02	15,98
Muntok	505,94	17,54
Simpang Teritip	637,35	22,10
Jebus	379,49	13,03
Parittiga	326,71	11,22
<b>Bangka Barat</b>	<b>2 884,31</b>	<b>100,00</b>

Sumber/*Source*: Badan Pertanahan Nasional Kabupaten Bangka Barat/*National Land Authority of Bangka Barat Regency*

**Tabel 1.1.2** Posisi dan tinggi Wilayah Menurut Kecamatan di Kabupaten Bangka Barat, 2017  
**Table** Area Position and Altitudes by Subdistrict in Bangka Barat Regency, 2017

Kecamatan Subdistrict	Bujur Longitude	Lintang Latitude	Tinggi Attitudes
(1)	(2)	(3)	(4)
Kelapa	105° 26'36" - 105° 45'40" BT	1°45'42" - 2°0'38" LS	51,0
Tempilang	105°32'23" - 105° 48'42" BT	1°54'15" - 2°7,57" LS	25,0
Muntok	105°6'30" - 105°21'49" BT	1°53'57" - 2°9'12" LS	18,6
Simpang Teritip	105°14'56" - 105°34'6" BT	1°45'7" - 2°8'0" LS	12,7
Jebus	105°19'25" - 105°40'11" BT	1°36'17" - 1°48,40"LS	15,5
Parittiga	105°25'14" - 105°43'26" BT	1°31'39" - 1°42,51"LS	25,0

Sumber/Source: Badan Pertanahan Nasional Kabupaten Bangka Barat/National Land Authority of Bangka Barat Regency



**Tabel 1.1.3 Jarak Antar Kota di Pulau Bangka, 2017**  
**Table Distance Between Selected Cities in Bangka Island, 2017**

	Muntok	Jebus	Belinyu	Sungailiat	Baturusa	Pangkalpinang	Sungaiselan	Koba	Payung	Toboali	Kelapa	Tempilang	Sp. Tempilang	Parit 3 Jebus	Mayang
Muntok		64	118	104(4)	139	138	176	196	234	264	74	108	77	78	23
Jebus	64		45	110	109	108	145	166	284	233	48	79	48	14	42
Belinyu	118	45		54	75	87(9)	125(9)	145(9)	165	212(9)	44(2)	72(9)	41	102	96
Sungailiat	104(4)	110	54		21	33	70	90	111	158	66	72(4)	60(4)	124	118
Baturusa	139	109	75	21		12	50	70	90(7)	137	65(11)	71(11)	153(11)	123(11)	117
Pangkalpinang	138	108	87(9)	33	12		38	58	78(7)	125(8)	164	70(10)	60	122	116
Sungaiselan	176	145	125(9)	70	50	38		36(3)	63	124(5)	102	107	97	145	153
Koba	196	166	145(9)	90	70	58	36(3)		38	67	122	127	118	180	173
Payung	234	284	165	111	90(7)	78(7)	63	38		80(5)	142(7)	148(7)	138	200	194
Toboali	264	233	212(9)	158	137	125(8)	124(5)	67	80(5)		189	195	135	247	141
Kelapa	74	48	44(2)	66	65(11)	164	102	122	142(7)	189		34	3	58	52
Tempilang	108	79	72(9)	72(4)	71(11)	70(10)	107	127	148(7)	195	34		31	92	86
Sp. Tempilang	77	48	41	60(4)	153(11)	60	97	118	138	135	3	31		61	55
Parit 3 Jebus	78	14	102	124	123(11)	122	145	180	200	247	58	92	61		56
Mayang	23	42	96	118	117	116	153	173	194	141	52	86	55	56	

Catatan/Note :

- 1) Lewat/Over Teluk Kelabat (Kec. Jebus)
- 2) Lewat/Over Lumut (Kec. Belinyu)
- 3) Lewat/Over Puput (Kec. Sungai Selan)
- 4) Lewat/Over Sempan (Kec. Merawang)
- 5) Lewat/Over Bedengung (Kec. Payung)
- 6) Lewat/Over Mayang (Kec. Muntok)
- 7) Lewat/Over Pangkal Buluh (Kec. Payung)
- 8) Lewat/Over Koba (Kec. Koba)
- 9) Lewat/Over Sungailiat (Kec. Sungailiat)
- 10) Lewat/Over Saing (Kec. Merawang)
- 11) Lewat/Over Petaling (Kec. Mendo Barat)

Sumber/Source: Dinas Perhubungan Provinsi Kepulauan Bangka Belitung/Transportation Services of Kepulauan Bangka Belitung Province

**Tabel 1.1.4 Rata-rata Suhu Udara, Kelembaban, Tekanan Udara, Kecepatan Angin, Curah Hujan, dan Penyinaran Matahari, 2017**  
***Average Temperature, Humidity, Atmospheric Pressure, Wind Velocity, Precipitation, Duration of Sunshine, 2017***

Uraian <i>Description</i>	Stasiun/ <i>Station</i> Pangkalpinang
(1)	(2)
<b>Suhu/Temperature (°C)</b>	
Maksimum/ Maximum	32,40
Minimum/ Minimum	23,80
Rata-rata/ Average	28,10
<b>Kelembaban Udara (persen)/ Humidity (percent)</b>	
Maksimum/ Maximum	97,00
Minimum/ Minimum	61,00
Rata-rata/ Average	79,00
<b>Tekanan Udara (mb)/ Atmospheric Pressure (mb)</b>	
Maksimum/ Maximum	1011,30
Minimum/ Minimum	1009,20
Rata-rata/ Average	1010,25
<b>Kecepatan Angin/ Wind Velocity (knot)</b>	
Maksimum/ Maximum	20,00
Minimum/ Minimum	7,60
Rata-rata/ Average	13,80
<b>Curah Hujan/ Precipitation (mm<sup>3</sup>)</b>	
Maksimum/ Maximum	183,90
Minimum/ Minimum	0,00
Rata-rata/ Average	91,90
<b>Penyinaran Matahari (persen)/ Duration of Sunshine (percent)</b>	
Maksimum/ Maximum	57,10
Minimum/ Minimum	24,90
Rata-rata/ Average	41,00

Sumber/Source: Badan Mteorologi dan Geofisika, Stasiun Meteorologi Pangkalpinang/ Meteorology and Geophysic Institution, Meteorology Station of Pangkalpinang

**Jumlah PNS dan CPNS  
Kabupaten Bangka Barat Tahun 2017:**

**2.812 orang**



**Perempuan**  
**1.613**



**Laki-laki**  
**1.199**



**PENJELASAN TEKNIS**

1. Anggota Dewan Perwakilan Rakyat Daerah (DPRD) dipilih melalui pemilihan umum (pemilu) dan dilantik dalam masa jabatan lima tahun.
2. Susunan pemerintahan Kabupaten Bangka Barat periode 2014–2019 terdiri dari bupati, wakil bupati, dinas, lembaga teknis daerah dan Lembaga Pemerintahan Non Kementerian (LPNK).
3. Setingkat Menteri terdiri dari Kejaksaan Agung, Tentara Nasional Indonesia, dan Kepolisian Negara Republik Indonesia
4. Lembaga Pemerintah Non Kementerian terdiri dari Badan Koordinasi Penanaman Modal, Badan Nasional Penanggulangan Bencana, Badan Nasional Penanggulangan Terorisme, Badan Pengawasan Obat dan Makanan, Badan Pusat Statistik.

**TECHNICAL NOTES**

1. *Regional House of Representatives (DPRD) members are elected through a general election and appointed for a five-years membership.*
2. *The government structure of the Bangka Barat Regency period 2009–2014 consists of regent, vice regent, service, local technical institutions, and non-ministerial institutions.*
3. *Ministerial Level Officials consist of, Attorney General, Indonesian National Defense Force, and Indonesian National Police.*
4. *Non Ministerial Institutions consist of, Investment Coordinating Board, National Agency for Disaster Management, National Counter Terrorism Agency, National Agency of Drugs and Foods Control, BPS-Statistics Indonesia.*

**ULASAN**

**DESCRIPTION**

Kabupaten Bangka Barat yang luasnya sekitar 2.884,15 km<sup>2</sup> terdiri dari 6 kecamatan, 4 kelurahan, dan 60 desa. Pada tahun 2015 tidak terjadi pemekaran wilayah pada tingkat kecamatan dan desa/kelurahan.

*Bangka Barat Regency which covers approximately 2.884,15 km<sup>2</sup> consist of 6 districts, 4 wards, and 60 villages. In 2015, expansion area not occurred in the subdistrict and village level.*

Jumlah wakil rakyat yang duduk pada lembaga legislatif, yaitu Dewan Perwakilan Rakyat Daerah (DPRD) sebanyak 25 orang, dengan 23 orang laki-laki dan 2 orang perempuan. Sebagian besar wakil rakyat pada lembaga ini memiliki pendidikan tertinggi DIV/S1. Pada tahun 2017, DPRD Bangka Barat telah mengeluarkan beberapa keputusan yaitu keputusan dewan sebanyak 31 keputusan dan keputusan pimpinan 7 sebanyak keputusan.

*Bangka Barat House of Representatives (DPRD) has 25 members, comprising 23 men and 2 women. Most of the members in these institutions have a bachelor degree background. In 2017, regional legislative assembly at Bangka Barat is resulted some decision like 31 legislative assembly decision and 7 head legislative decision.*

Di tahun 2017 terdapat 2.812 pegawai negeri sipil (PNS) daerah dan calon pegawai negeri sipil (CPNS) yang terdiri dari 1.199 laki-laki dan 1.613 perempuan yang tersebar di semua kecamatan di Kabupaten Bangka Barat.

*In 2017, the number of otonomy civil servants (PNS) and candidate civil servants (CPNS) were 2.812 persons, comprising of 1.199 male and 1.613 female which disseminated in all subdistrict in Bangka Barat Regency.*

## 2.1 WILAYAH PEMBANGUNAN/*DEVELOPMENT ZONE*

**Tabel 2.1.1 Pusat Pemerintahan Menurut Kecamatan di Kabupaten Bangka Barat, 2017**  
**Table Central Government by Subdistrict in Bangka Barat Regency, 2017**

Kecamatan <i>Subdistrict</i>	Tempat Kedudukan Pemerintahan <i>Central of Government</i>	Alamat Kantor <i>Office Address</i>
(1)	(2)	(3)
Kelapa	Kel. Kelapa	Jl. Raya Pangkal Pinang- Muntok, Kelapa
Tempilang	Desa Tempilang	Jl. Panglima Angin No. 1, Tempilang
Muntok	Kel. Sungai Daeng	Jl. Pierre Tendean No. 1, Muntok
Simpang Teritip	Desa Pelangas	Jl. Raya Pangkal Pinang-Muntok, Pelangas, Simpang Teritip
Jebus	Desa Jebus	Jl. Raya Jebus No 97, Jebus
Parittiga	Desa Puput	Jl. Komplek Timah, Parittiga
<b>Bangka Barat</b>	<b>Muntok</b>	<b>Kompleks Perkantoran Pemerintah Kabupaten Bangka Barat</b>

Sumber/Source: Badan Pusat Statistik Kabupaten Bangka Barat/BPS-Statistic of Bangka Barat Regency

**Tabel 2.1.2 Susunan Fungsi dan Organisasi Pemerintah Kabupaten Bangka Barat, 2017**  
**Table Government Function and Organization Composition of Bangka Barat Regency, 2017**

No	Nama Organisasi Name of Organization	Kode Organisasi Organization ID
(1)	(2)	(3)
I.	DPRD	4.1.1.1
	KDH WKDH	4.1.2.1
II.	Sekretariat Daerah	4.1.3.1
III.	Sekretariat Dewan	4.1.4.1
IV.	Dinas	
	a. Dinas Pendidikan Kepemudaan dan Olahraga	1.1.1.1
	b. Dinas Kesehatan	1.2.1.1
	c. Dinas Pekerjaan Umum dan Penataan Ruang	1.3.1.1
	d. Dinas Perumahan, Kawasan Permukiman dan Perhubungan	1.4.1.1
	e. Satuan Polisi Pamong Praja	1.5.1.1
	f. Kantor Penanggulangan Bencana, Kesatuan Bangsa dan Politik	1.5.2.1
	g. Dinas Sosial, Pemberdayaan Masyarakat dan Desa	1.6.1.1
	h. Dinas Pertanian dan Pangan	2.3.1.1
	i. Dinas Lingkungan Hidup	2.5.1.1
	j. Dinas Kependudukan dan Pencatatan Sipil	2.6.1.1
	k. Dinas Pengendalian Penduduk dan Keluarga Berencana, Pemberdayaan Perempuan dan Perlindungan Anak	2.8.1.1
	l. Dinas Komunikasi dan Informatika	2.10.1.1
	m. Dinas Koperasi, Usaha Kecil Menengah dan Perindustrian	2.11.1.1
	n. Dinas Penanaman Modal, Pelayanan Perizinan Terpadu Satu Pintu, Tenaga Kerja dan Transmigrasi	2.12.1.1
	o. Dinas Pariwisata dan Kebudayaan	2.16.1.1
	p. Dinas Perpustakaan dan Kearsipan	2.17.1.1
	q. Dinas Kelautan dan Perikanan	3.1.1.1



Lanjutan Tabel/*Continued Table 2.1.2*

No	Nama Organisasi <i>Name of Organization</i>	Kode Organisasi <i>Organization ID</i>
(1)	(2)	(3)
V.	Lembaga Teknis Daerah	
	a. Badan Perencanaan Pembangunan dan Penelitian Pengembangan Daerah	4.3.1.1
	b. Badan Pengelolaan Keuangan dan Aset Daerah	4.4.1.1
	c. Badan Pengelolaan Pajak dan Retribusi Daerah	4.4.2.1
	d. Badan Kepegawaian dan Pengembangan Sumber Daya Manusia Daerah	4.5.1.1
	e. Inspektorat Daerah	4.2.1.1
	f. Kecamatan	
	f.1. Kecamatan Muntok	4.1.5.1
	f.2. Kecamatan Simpang Teritip	4.1.6.1
	f.3. Kecamatan Jebus	4.1.7.1
	f.4. Kecamatan Kelapa	4.1.8.1
	f.5. Kecamatan Tempilang	4.1.9.1
	f.6. Kecamatan Parittiga	4.1.10.1

Sumber/Source: Bagian Pemerintahan Sekretariat Daerah Kabupaten Bangka Barat/*Government Section of Regional Secretariat's Bangka Barat Regency*

## 2.2 WILAYAH ADMINISTRATIF/*ADMINISTRATIVE AREA*

**Tabel 2.2.1 Banyaknya Desa, Kelurahan, dan Dusun Menurut Kecamatan di Kabupaten Bangka Barat, 2017**  
**Table** **Number of Wards, Villages, and Orchards by Subdistrict in Bangka Barat Regency, 2017**

Kecamatan <i>Subdistrict</i>	Desa <i>Villages</i>	Kelurahan <i>Wards</i>	Dusun <i>Orchards</i>
(1)	(2)	(3)	(4)
Kelapa	13	1	31
Tempilang	9	-	27
Muntok	4	3	27
Simpang Teritip	13	-	36
Jebus	11	-	26
Parittiga	10	-	30
<b>Jumlah/Total</b>	<b>60</b>	<b>4</b>	<b>177</b>

Sumber/*Source*: Kantor Pemberdayaan Masyarakat dan Pemerintahan Desa Kabupaten Bangka Barat/*Community Empowerment and Village Government Office of Bangka Barat Regency*

**Tabel 2.2.2 Nama Kelurahan/Desa dan Jumlah Dusun, RW, RT Menurut Kelurahan/Desa di Kabupaten Bangka Barat, 2017**  
***Villages Name and Number of Orchards, Environment, Neighborhood in Bangka Barat Regency, 2017***

<b>Kecamatan Subdistrict</b>	<b>Kelurahan/Desa Villages</b>	<b>Jumlah Dusun Number of Orchards</b>	<b>Jumlah RW Number of Environment</b>	<b>Jumlah RT Number of Neighborhood</b>
(1)	(2)	(3)	(4)	(5)
Kelapa	Kelapa	5	6	18
	Air Bulin	3	4	11
	Beruas	-	2	7
	Dendang	4	2	8
	Kacung	2	3	9
	Kayuarang	3	-	5
	Mancung	1	2	6
	Pangkal Beras	4	1	5
	Pusuk	1	2	10
	Sinar Sari	1	2	6
	Tebing	1	3	6
	Terentang	1	-	11
	Tugang	4	4	20
	Tuik	1	-	4
	Tempilang	Air Lintang	3	-
Benteng Kuta		4	-	-
Buyan Kelumbi		2	-	6
Penyampak		4	-	14
Sangku		2	-	7
Simpang Yul		3	-	10
Sinar Surya		2	2	8
Tanjungniur		3	-	14
Tempilang	4	-	13	

Lanjutan Tabel/*Continued Table 2.2.2*

Kecamatan <i>Subdistrict</i>	Kelurahan/Desa <i>Villages</i>	Jumlah Dusun <i>Number of Orchards</i>	Jumlah RW <i>Number of Environment</i>	Jumlah RT <i>Number of Neighborhood</i>
(1)	(2)	(3)	(4)	(5)
Muntok	Air Belo	3	-	8
	Airlimau	2	-	-
	Airputih	5	5	45
	Belolaut	7	9	15
	Sungai Baru	3	7	22
	Sungai Daeng	3	8	23
	Tanjung	4	-	25
Simpang Teritip	Air Menduyung	4	-	8
	Air Nyatoh	3	-	9
	Berang	3	-	-
	Bukit Terak	4	-	-
	Ibul	2	3	10
	Kundi	4	-	9
	Mayang	2	2	4
	Pangek	2	-	-
	Pelangas	3	1	6
	Peradong	2	-	-
	Rambat	3	-	9
Simpang Gong	2	-	4	
Simpang Tiga	2	-	2	

Lanjutan Tabel/*Continued Table 2.2.2*

Kecamatan <i>Subdistrict</i>	Kelurahan/Desa <i>Villages</i>	Jumlah Dusun <i>Number of Orchards</i>	Jumlah RW <i>Number of Environment</i>	Jumlah RT <i>Number of Neighborhood</i>
(1)	(2)	(3)	(4)	(5)
Jebus	Air Kuang	2	-	5
	Jebus	3	5	11
	Ketap	2	5	10
	Limbung	2	2	4
	Mislak	3	3	7
	Pebuar	2	1	3
	Ranggi/Asam	2	-	8
	Rukam	3	-	5
	Sinar Manik	2	-	8
	Sungai Buluh	2	2	5
	Tumbak Petar	3	3	12
Parittiga	Air Gantang	3	-	18
	Bakit	3	-	6
	Cupat	3	-	16
	Kapit	2	-	7
	Kelabat	4	-	10
	Puput	4	-	14
	Sekar Biru	4	-	10
	Semulut	2	-	1
	Telak	2	-	8
	Teluk Limau	3	-	15

Sumber/*Source*: Dinas Sosial, Pemberdayaan Masyarakat dan Desa/*Social, Community and Village Empowerment Service of Bangka Barat Regency*

**Tabel 2.2.3 Jumlah Penerbitan Sertifikat Tanah Berdasarkan Jenis Hak, Jumlah Bidang, dan Luas (Ha) di Kabupaten Bangka Barat, 2017**  
**Number of Certificates According to Right Type, Total of Fields, and Area (Ha) in Bangka Barat Regency, 2017**

Jenis Kegiatan <i>Type of Issue</i>	Jenis Hak <i>Type of Right</i>		Jumlah Bidang <i>Spacious</i>	Luas <i>Extensive</i> (Ha)
	Asal <i>Origin</i>	Baru <i>New</i>		
(1)	(2)	(3)	(4)	(5)
Pendaftaran I				
1. Rutin	Tanah Negara	Hak Milik	164	471,04
2. P3HT	-	-	-	-
3. Prona	Tanah Negara	Hak Milik	2 600	6 159,88
4. Proda	Tanah Negara	Hak Milik	100	61,26
5. UKM	-	-	-	-
6. Nelayan	-	-	-	-
7. Wakaf	Tanah Negara	-	14	0,14
8. Trans	-	-	-	...
Pendaftaran II				
1. Rutin(Sk)				
HM	Hak Guna Bangunan	Hak Milik	2	0,14
HP	-	-	-	-
HGB	-	-	-	-
2. Penurunan Hak				
16/97	-	-	-	-
3. Pemecahan				
Sempurna	Hak Milik	Hak Milik	30	28,50
4. Pemisahan				
	Hak Milik	Hak Milik	12	0,50
5. Penggabungan				
	Hak Milik	Hak Milik	-	-

Lanjutan Tabel/*Continued Table 2.2.3*

Jenis Kegiatan <i>Type of Issue</i>	Jenis Hak <i>Type of Right</i>		Jumlah Bidang <i>Spacious</i>	Luas <i>Extensive</i> (Ha)
	Asal <i>Origin</i>	Baru <i>New</i>		
(1)	(2)	(3)	(4)	(5)
6. Peningkatan	-	-	-	-
Berdasarkan Kep: MENAG /KBPN No: 6 /1998				
7. Penggantian				
Sertifikat :				
a. Kep.MENAG / KBPN No. 10 Tahun 1993	-	-	-	-
b. Karena Hilang	Hak Milik	Hak Milik	10	0,22
<b>Jumlah/Total</b>	-	-	<b>2 932</b>	<b>6 721,68</b>

Sumber/Source: Badan Pertanahan Nasional Kabupaten Bangka Barat/*National Land Authority of Bangka Barat Regency*

**Tabel 2.2.4 Luas dan Banyaknya Sertifikat Tanah yang Telah Dikeluarkan Berdasarkan Status Kepemilikan di Kabupaten Bangka Barat, 2017**  
*Extensive and Number of Certificates of Land Issued by Possesion in Bangka Barat Regency, 2017*

Status Kepemilikan <i>Possesion Status</i>	Banyaknya <i>Number</i>	Luas <i>Extensive (ha)</i>
(1)	(2)	(3)
Hak Milik / <i>Patent Right</i>	2 918	1 096,68
Hak Guna Bangunan / <i>Use</i>	2	2,85
Hak Pakai / <i>Use Right Building Right</i>	17	14,69
Hak Pengelolaan / <i>Carry Out Right</i>	-	-
<b>Jumlah/Total</b>	<b>2017</b>	<b>1 114,22</b>
	<b>2016</b>	<b>298,18</b>
	<b>2015</b>	<b>-</b>
	<b>2014</b>	<b>739,07</b>

Sumber/Source: Badan Pertanahan Nasional Kabupaten Bangka Barat/*National Land Authority of Bangka Barat Regency*



**2.3 DEWAN PERWAKILAN RAKYAT DAERAH**  
***THE REGIONAL HOUSE OF REPRESENTATIVE***

**Tabel 2.3.1 Jumlah Keputusan DPRD Kabupaten Bangka Barat Menurut Jenis Keputusan, 2017**  
***Number of Decision Resulted by Legislative Assembly of Bangka Barat Regency, 2017***

<b>Nama Partai</b> <b><i>Name of Party</i></b>	<b>Laki- Laki</b> <b><i>Male</i></b>	<b>Perempuan</b> <b><i>Female</i></b>	<b>Jumlah</b> <b><i>Total</i></b>
<b>(1)</b>	<b>(2)</b>	<b>(3)</b>	<b>(4)</b>
PKS	5	-	5
PDI-P	4	-	4
GOLKAR	3	-	3
DEMOKRAT	3	-	3
HANURA	1	2	3
NASDEM	2	-	2
PAN	2	-	2
GERINDRA	2	-	2
PBB	1	-	1
<b>Jumlah/Total</b>	<b>2017</b>	<b>23</b>	<b>2</b>
	<b>2016</b>	<b>23</b>	<b>2</b>
	<b>2015</b>	<b>23</b>	<b>2</b>
	<b>2014</b>	<b>23</b>	<b>2</b>

Sumber/Source: Sekretariat DPRD Kabupaten Bangka Barat/Regencial Legislative Assembly of Bangka Barat Regency

**Tabel 2.3.2 Jumlah Keanggotaan DPRD Menurut Fraksi dan Jenis Kelamin di Kabupaten Bangka Barat, 2017**  
**Number of House of Representative Members by Fraction And Sex in Bangka Barat Regency, 2017**

<b>Nama Fraksi</b> <i>Name of Fraction</i>	<b>Laki- Laki</b> <i>Male</i>	<b>Perempuan</b> <i>Female</i>	<b>Jumlah</b> <i>Total</i>
(1)	(2)	(3)	(4)
PKS	5	-	5
PDI-P	6	-	6
GOLKAR	5	-	5
DEMOKRAT	3	-	3
HANURA	1	2	3
BINTANG NASDEM	3	-	3
<b>Jumlah/Total</b>	<b>2017</b>	<b>23</b>	<b>25</b>
	<b>2016</b>	<b>23</b>	<b>25</b>
	<b>2015</b>	<b>23</b>	<b>25</b>
	<b>2014</b>	<b>23</b>	<b>25</b>

Sumber/Source: Sekretariat DPRD Kabupaten Bangka Barat/Regencal Legislative Assembly of Bangka Barat Regency

**Tabel 2.3.3** Jumlah Keanggotaan DPRD Menurut Tingkat Pendidikan yang Ditamatkan dan Jenis Kelamin di Kabupaten Bangka Barat, 2017  
**Number of Regencial Legislative Assembly Members of Bangka Barat Regency, 2017**

Tingkat Pendidikan <i>Education Level</i>	Laki- Laki <i>Male</i>	Perempuan <i>Female</i>	Jumlah <i>Total</i>
(1)	(2)	(3)	(4)
SLTA	8	1	-
D-1	-	-	-
D-II	-	-	-
D-III	1	-	1
S-1	12	1	13
S-2	2	-	2
S-3	-	-	-
<b>Jumlah/Total</b>	<b>2017</b>	<b>23</b>	<b>2</b>
	<b>2016</b>	<b>23</b>	<b>2</b>
	<b>2015</b>	<b>23</b>	<b>2</b>
	<b>2014</b>	<b>23</b>	<b>2</b>

Sumber/Source: Sekretariat DPRD Kabupaten Bangka Barat/Regencial Legislative Assembly of Bangka Barat Regency

**Tabel 2.3.4 Jumlah Keputusan DPRD Kabupaten Bangka Barat Menurut Jenis Keputusan, 2017**  
**Table** **Number of Decision Resulted by Legislative Assembly of Bangka Barat Regency, 2017**

Jenis Keputusan <i>Type of Decision</i>	Jumlah <i>Total</i>
(1)	(2)
Keputusan DPRD	31
Keputusan Pimpinan DPRD	7
<b>Jumlah/Total</b>	
<b>2017</b>	<b>38</b>
<b>2016</b>	<b>39</b>
<b>2015</b>	<b>28</b>
<b>2014</b>	<b>40</b>

Sumber/Source: Sekretariat DPRD Kabupaten Bangka Barat/Regencial Legislative Assembly of Bangka Barat Regency3

## 2.4 PEGAWAI NEGERI SIPIL/CIVIL SERVANTS

**Tabel 2.4.1 Jumlah Pegawai Negeri Sipil Di Lingkungan Pemda Menurut Unit Organisasi dan Golongan Kepangkatan, 2017**  
**Number of Civil Servants of Regional by Organization Unit and Rank of Position, 2017**

No	Unit Organisasi/ <i>Organization Unit</i>	Golongan/Rank				Jumlah Total
		I	II	III	IV	
(1)	(2)	(3)	(4)	(5)	(6)	(7)
1	Sekretaris Daerah	-	-	-	1	1
2	Ass. Pemerintahan dan Sosial	-	-	-	1	1
3	Ass. Perekonomian dan Pembangunan	-	-	-	1	1
4	Ass. Administrasi Umum	-	-	-	1	1
5	Staf Ahli Bidang Hukum, Politik dan Pemerintahan	-	-	-	1	1
6	Staf Ahli Bidang Pembangunan	-	-	-	1	1
7	Staf Ahli Bidang Masyarakat dan SDM	-	-	-	1	1
8	Bagian Pengadaan Barang dan Jasa	-	1	3	1	5
9	Bagian Tata Pemerintahan	-	1	7	1	9
10	Bagian Kesejahteraan Rakyat	-	3	4	2	9
11	Bagian Humas Protokoler	-	4	7	-	11
12	Bagian Perekonomian	-	1	3	1	5
13	Bagian Pembangunan	-	2	4	1	7
14	Bagian Hukum	-	1	7	-	8
15	Bagian Umum dan Perlengkapan	-	6	5	5	16
16	Bagian Organisasi dan Kelembagaan	-	2	4	1	7
17	Bagian Perencanaan, Keuangan, dan Kepegawaian	-	2	5	1	8
18	Sekretariat DPRD	-	5	8	3	16
19	Inspektorat	-	1	22	3	26
20	Badan Pengelolaan Keuangan dan Aset Daerah	-	11	15	3	29
21	Badan Pengelolaan Pajak dan Retribusi Daerah	-	15	19	2	36
22	Badan Kepegawaian dan Pengembangan Sumber Daya Manusia Daerah	-	7	18	3	28

Lanjutan Tabel/*Continued Table 2.4.1*

No	Unit Organisasi/ <i>Organization Unit</i>	Golongan/ <i>Rank</i>				Jumlah <i>Total</i>
		I	II	III	IV	
(1)	(2)	(3)	(4)	(5)	(6)	(7)
23	Badan Perencanaan Pembangunan dan Penelitian Pengembangan Daerah	-	4	27	3	34
24	Dinas Perumahan, Kawasan Pemukiman dan Perhubungan	-	12	12	1	25
25	Dinas Komunikasi dan Informatika	-	2	14	4	20
26	Dinas Pariwisata dan Kebudayaan	1	7	14	3	25
27	Dinas kelautan dan Perikanan	-	2	15	2	19
28	Dinas Koperasi, Usaha Kecil Menengah dan perindustrian	-	3	20	3	26
29	Dinas Perpustakaan dan Kearsipan	-	5	12	5	22
30	Dinas Pekerjaan Umum Dan Penataan Ruang	-	9	23	4	36
31	Dinas Pendidikan, Kepemudaan dan Olahraga	-	12	32	32	76
	- Kepala UPTD	-	-	3	4	7
	- Penjaga Sekolah	3	32	1	-	36
	- Tata Usaha	1	34	19	-	54
	- Guru	1	143	726	327	1 197
32	Dinas Pertanian dan Pangan	-	28	61	4	93
33	Dinas Kesehatan	-	11	51	-	62
	- Tenaga Struktural Kesehatan	-	11	28	1	40
	- Tenaga Fungsional/8 Puskesmas	-	139	199	1	339
34	Dinas Sosial, Pemberdayaan Masyarakat dan Desa	-	4	15	4	23
35	Dinas Penanaman Modal, pptsp, Tenaga Kerja dan Transmigrasi	-	7	18	3	28
36	Dinas Lingkungan Hidup	-	4	14	3	21
37	Dinas Satuan Polisi Pamong Praja	-	11	10	4	25

Lanjutan Tabel/*Continued Table 2.4.12*

No	Unit Organisasi/ <i>Organization U-nit</i>	Golongan/ <i>Rank</i>				Jumlah <i>Total</i>	
		I	II	III	IV		
(1)	(2)	(3)	(4)	(5)	(6)	(7)	
38	Dinas Kehutanan	-	-	-	-	-	
39	Kantor Penanggulangan Bencana Kesatuan Bangsa dan Politik	-	6	4	1	11	
40	Rumah Sakit Umum Daerah	-	13	64	-	77	
41	Kecamatan Muntok	-	5	8	1	14	
42	Kecamatan Jebus	2	9	8	2	21	
43	Kecamatan Simpang Teritip	-	7	9	1	17	
44	Kecamatan Kelapa	-	7	10	2	19	
45	Kecamatan Tempilang	-	12	12	2	26	
46	Kecamatan Paritiga	1	9	8	2	20	
47	Kelurahan Tanjung	-	5	2	-	7	
48	Kelurahan Sungai Daeng	-	1	4	-	5	
49	Kelurahan Sungai Baru	-	2	3	-	5	
50	Kelurahan Kelapa	1	3	3	-	7	
51	Sekretariat KPU	-	-	1	1	2	
<b>Jumlah/<i>Total</i></b>		<b>2017</b>	<b>10</b>	<b>661</b>	<b>1 678</b>	<b>463</b>	<b>2 812</b>
		<b>2016</b>	<b>16</b>	<b>721</b>	<b>1 846</b>	<b>506</b>	<b>3 089</b>
		<b>2015</b>	<b>16</b>	<b>820</b>	<b>1 863</b>	<b>455</b>	<b>3 154</b>
		<b>2014</b>	<b>19</b>	<b>919</b>	<b>1 750</b>	<b>449</b>	<b>3 137</b>

Sumber/*Source*: Badan Kepegawaian dan Pengembangan Sumber Daya Manusia Daerah Kabupaten Bangka Barat/*Regional Official Board and Human Resource Development of Bangka Barat Regency*

**Tabel 2.4.2 Jumlah PNS dan CPNS Menurut Jenis Kelamin per Kecamatan di Pemda Bangka Barat, 2017**  
**Table Number of Civil Servants by Sex and Subdistrict in Bangka Barat Regency, 2017**

Kecamatan Subdistrict	I		II		III		IV		Jumlah/ Total	
	L	P	L	P	L	P	L	P	L	P
(1)	(2)	(3)	(4)	(5)	(6)	(7)	(8)	(9)	(10)	(11)
Kelapa	2	-	19	25	73	106	38	30	132	161
Tempilang	-	-	18	49	72	78	38	19	128	146
Muntok	3	-	130	157	324	556	133	76	590	789
Simpang Teritip	-	-	36	66	103	61	29	8	168	135
Jebus	1	2	25	76	32	142	34	17	92	237
Parittiga	-	2	18	42	51	80	20	21	89	145
<b>Jumlah/Total</b>										
<b>2017</b>	<b>6</b>	<b>4</b>	<b>246</b>	<b>415</b>	<b>655</b>	<b>1 023</b>	<b>292</b>	<b>171</b>	<b>1 199</b>	<b>1 613</b>
<b>2016</b>	<b>12</b>	<b>4</b>	<b>268</b>	<b>453</b>	<b>748</b>	<b>1 098</b>	<b>319</b>	<b>187</b>	<b>1 347</b>	<b>1 742</b>
<b>2015</b>	<b>12</b>	<b>4</b>	<b>364</b>	<b>456</b>	<b>860</b>	<b>1 003</b>	<b>247</b>	<b>208</b>	<b>1 483</b>	<b>1 671</b>
<b>2014</b>	<b>15</b>	<b>4</b>	<b>367</b>	<b>552</b>	<b>849</b>	<b>901</b>	<b>247</b>	<b>202</b>	<b>1 478</b>	<b>1 659</b>

Sumber/Source Badan Kepegawaian dan Pengembangan Sumber Daya Manusia Daerah Kabupaten Bangka Barat/Regional Official Board and Human Resource Development of Bangka Barat Regency



**Tabel 2.4.3 Jumlah Pegawai Negeri Sipil Menurut Golongan per Kecamatan di Lingkungan Pemda Bangka Barat, 2017**  
**Table Number of Civil Servants by Rank of Position and Subdistrict in Bangka Barat Regency, 2017**

Kecamatan <i>Subdistrict</i>	Golongan Kepangkatan/ <i>Rank of Position</i>				Jumlah <i>Total</i>	
	I	II	III	IV		
(1)	(2)	(3)	(4)	(5)	(6)	
Kelapa	2	44	179	68	293	
Tempilang	-	57	150	57	264	
Muntok	3	329	896	209	1 437	
Simpang Teritip	-	86	164	37	287	
Jebus	3	85	158	51	297	
Parittiga	2	60	131	41	234	
<b>Jumlah/Total</b>	<b>2017</b>	<b>10</b>	<b>661</b>	<b>1 678</b>	<b>463</b>	<b>2 812</b>
	<b>2016</b>	<b>16</b>	<b>721</b>	<b>1 846</b>	<b>506</b>	<b>3 089</b>
	<b>2015</b>	<b>16</b>	<b>820</b>	<b>1 863</b>	<b>455</b>	<b>3 154</b>
	<b>2014</b>	<b>19</b>	<b>919</b>	<b>1 750</b>	<b>449</b>	<b>3 137</b>

Sumber/Source: Badan Kepegawain dan Pengembangan Sumber Daya Manusia Daerah Kabupaten Bangka Barat/Regional Official Board and Human Resource Development of Bangka Barat Regency

**Tabel 2.4.4 Jumlah Pegawai Negeri Sipil Menurut Tingkat Pendidikan di Lingkungan Pemda Bangka Barat, 2017**  
**Number of Civil Servants by Education Level in Bangka Barat Regency, 2017**

Tingkat Pendidikan Education Level		Tahun			
		2014	2015	2016	2017
(1)		(2)	(3)	(4)	(5)
1	S 3	-	-	-	-
2	S 2	27	28	32	32
3	S 1	1 450	1 545	1 543	1 312
4	D IV	30	30	33	40
5	D III	564	590	577	587
6	D III	377	319	300	272
7	D I	43	36	32	27
8	SLTA	578	542	513	794
9	SLTP	36	35	32	29
10	SD	32	29	27	19
<b>Jumlah/Total</b>		<b>3 137</b>	<b>3 137</b>	<b>3 089</b>	<b>2 812</b>

Sumber/Source: Badan Kepegawaian dan Pengembangan Sumber Daya Manusia Daerah Kabupaten Bangka Barat/Regional Official Board and Human Resource Development of Bangka Barat Regency

**PENDUDUK DAN  
KETENAGAKERJAAN**  
*POPULATION AND  
EMPLOYMENT*

**BAB**  
*CHAPTER*  
**3**

**Jumlah Penduduk  
Kabupaten Bangka Barat Tahun 2017:**  
**204.778 jiwa**

**Laki-laki : 106.851 jiwa**  
**Perempuan : 97.927 jiwa**



**Laju Pertumbuhan Penduduk  
Kabupaten Bangka Barat tahun 2017**  
**MENURUN.**



**PENJELASAN TEKNIS**

1. Sumber utama data kependudukan adalah sensus penduduk yang dilaksanakan setiap sepuluh tahun sekali. Sensus penduduk telah dilaksanakan sebanyak enam kali sejak Indonesia merdeka, yaitu tahun 1961, 1971, 1980, 1990, 2000, dan 2010.

Di dalam sensus penduduk, pencacahan dilakukan terhadap seluruh penduduk yang berdomisili di wilayah teritorial Indonesia termasuk warga negara asing kecuali anggota korps diplomatik negara sahabat beserta keluarganya.

Metode pengumpulan data dalam sensus dilakukan dengan wawancara antara petugas sensus dengan responden dan juga melalui *e-census*. Pencatatan penduduk menggunakan konsep usual residence, yaitu konsep di mana penduduk biasa bertempat tinggal. Bagi penduduk yang bertempat tinggal tetap dicacah di mana mereka biasa tinggal, sedangkan untuk penduduk yang tidak bertempat tinggal tetap dicacah di tempat di mana mereka ditemukan petugas sensus pada malam 'Hari Sensus'. Termasuk penduduk yang tidak bertempat tinggal tetap adalah

**TECHNICAL NOTES**

1. *The main source of demographic data is population census, which is conducted every ten years. Population Census has been conducted six times since Indonesia's independence: 1961, 1971, 1980, 1990, 2000, and 2010. The population census enumerates all residents who domicile in the entire territory of Indonesia including foreign citizens except the diplomatic corps members and their families.*

*The method of data collection in a population census involves interviewing respondents and conducting e-census. Enumeration of the population uses the concept of "usual residence", which is the concept of "places where people usually live". De jure was applied to the permanent residents, while de facto was applied to non-permanent residents. The permanent residents were enumerated in place where they normally live, the non-permanent residents were enumerated where they were found by the enumerators, on the night of 'Census Date'. The non permanent residents include homeless people, ship crew, boat people, remote*

tuna wisma, awak kapal berbendera Indonesia, penghuni perahu/rumah apung, masyarakat terpencil/terasing, dan pengungsi. Bagi mereka yang mempunyai tempat tinggal tetap dan sedang bepergian ke luar wilayah lebih dari enam bulan, tidak dicacah di tempat tinggalnya, tetapi dicacah di tempat tujuannya. Untuk tahun yang tidak dilaksanakan sensus penduduk, data kependudukan diperoleh dari hasil proyeksi penduduk. Proyeksi penduduk merupakan suatu perhitungan ilmiah yang didasarkan pada asumsi dari komponen-komponen perubahan penduduk, yaitu kelahiran, kematian, dan migrasi. Proyeksi penduduk Indonesia 2010–2035 menggunakan data dasar penduduk hasil SP2010.

2. **Penduduk Indonesia** adalah semua orang yang berdomisili di wilayah teritorial Indonesia selama 6 bulan atau lebih dan atau mereka yang berdomisili kurang dari 6 bulan tetapi bertujuan menetap.
3. **Laju pertumbuhan penduduk** adalah angka yang menunjukkan persentase penambahan penduduk dalam jangka waktu tertentu.

*area community, and internally displaced persons. Those who had permanent residence and had been travelling away from their home for six months or more were not enumerated in their permanent place, but in the place where they were during the census.*

*For the periods where the population census is not conducted, population projection is done to estimate population during those years. The population projection is an estimate based on the demographic components, such as birth, death, and migration. Indonesia's 2010–2035 population projection used the 2010 Population Census as the base population.*

2. **The population of Indonesia** are all residents of the entire territory of Indonesia who have stayed for six months or longer, and those who intended to stay more than six months even though their length of stay is less than six months.
3. **The growth rate of population** is the number that show percentage of population growth within a specified period.

4. **Kepadatan penduduk** adalah rasio banyaknya penduduk per kilometer persegi.
5. **Rasio jenis kelamin** adalah perbandingan antara penduduk laki-laki dan penduduk perempuan pada suatu wilayah dan waktu tertentu. Biasanya dinyatakan dengan banyaknya penduduk laki-laki untuk 100 penduduk perempuan.
6. **Distribusi penduduk** adalah pola persebaran penduduk di suatu wilayah, baik berdasarkan batas-batas geografis maupun berdasarkan batas-batas administrasi pemerintahan.
7. **Komposisi penduduk** adalah pola persebaran penduduk menurut karakteristiknya, contoh: penduduk menurut kelompok umur, penduduk menurut jenis kelamin
8. **Rumah tangga** adalah seseorang atau sekelompok orang yang mendiami sebagian atau seluruh bangunan fisik/sensus dan biasanya tinggal bersama serta pengelolaan makan dari satu dapur. Yang dimaksud makan dari satu dapur adalah jika pengurusan kebutuhan sehari-harinya dikelola bersama-sama menjadi satu.
4. **Population density** is ratio of population per square kilometer.
5. **Sex ratio** is the ratio of males population to females population in a given area and time, usually expressed as the number of males for every 100 females.
6. **Population distribution** is the pattern of population distribution in an area, either by geographic boundaries or by government administrative boundaries.
7. **Population composition** is the pattern of population distribution by its characteristics, example: population by age group, population by sex
8. **Household** is an individual or group of people living in a physical/census building unit or part of it and usually commit on a common provision for food and other essentials of living. Common provision for food means one organising daily needs for all of household members.

## POPULATION AND EMPLOYMENT

9. **Anggota rumah tangga** adalah semua orang yang biasanya bertempat tinggal di suatu rumah tangga, baik yang berada di rumah pada waktu pencacahan maupun yang sementara tidak ada.
9. **Household member** are those who usually lives in a household regardless of their location at the time of enumeration.
10. **Rata-rata anggota rumah tangga** adalah angka yang menunjukkan rata-rata jumlah anggota rumah tangga per rumah tangga.
10. **Average household size** is the average number of household members per household.
11. **Penduduk usia kerja** adalah penduduk yang berumur 15 tahun ke atas.
11. **Working age population** is persons of 15 years and over.
12. **Angkatan kerja** adalah penduduk usia kerja (15 tahun ke atas) yang bekerja, punya pekerjaan namun sementara tidak bekerja, dan pengangguran.
12. **Labor force or economically active** are persons of 15 years and over, who in the previous week were working, temporarily absent from work but having jobs, and unemployment.
13. **Bekerja** adalah kegiatan ekonomi yang dilakukan oleh seseorang dengan maksud memperoleh atau membantu memperoleh pendapatan atau keuntungan dan lamanya bekerja paling sedikit 1 jam secara terus menerus dalam seminggu yang lalu (termasuk pekerja keluarga tanpa upah yang membantu dalam suatu usaha/kegiatan ekonomi).
13. **Working** is economic activity conducted by a person and intended to earn income by doing work or helping to do work at least one hour continuously during the reference week (including unpaid family worker/s for any economic activity).



14. **Jumlah jam kerja seluruhnya** adalah jumlah jam kerja yang digunakan untuk bekerja (tidak termasuk jam kerja istirahat resmi dan jam kerja yang digunakan untuk hal-hal di luar pekerjaan).
14. **Total working hours** is the total hours spent by an employee to perform all jobs (excluding the time used for other activities which are not classified as work).
15. **Lapangan usaha** adalah bidang kegiatan dari pekerjaan/tempat bekerja di mana seseorang bekerja. Klasifikasi lapangan usaha mengikuti Klasifikasi Baku Lapangan Usaha Indonesia (KBLI) dalam 1 digit.
15. **Industry** is field of a person's activity or establishment. The classification of industries follows the Indonesia Standard Industrial Classification (KBLI) in one digit.
16. **Status pekerjaan** adalah kedudukan seseorang dalam unit usaha/kegiatan dalam melakukan pekerjaan.
16. **Employment status** is the status of a person at his place of work or establishment where he was employed.
17. **Berusaha sendiri tanpa dibantu orang lain** adalah bekerja atau berusaha dengan menanggung risiko secara ekonomis, yaitu dengan tidak kembalinya ongkos produksi yang telah dikeluarkan dalam rangka usahanya tersebut, serta tidak menggunakan pekerja dibayar maupun pekerja tak dibayar, termasuk yang sifat pekerjaannya memerlukan teknologi atau keahlian khusus.
17. **Own-account worker** is a person who works at his own risk without assisted by paid per mount worker or unpaid worker include technical job or skill job.
18. **Berusaha dibantu buruh tidak tetap/buruh tidak dibayar** adalah
18. **Employer assisted by temporary workers/unpaid worker** is a person

## POPULATION AND EMPLOYMENT

bekerja atau berusaha atas risiko sendiri, dan menggunakan buruh/pekerja tak dibayar dan atau buruh/pekerja tidak tetap.

*who works at his own risk and assisted by temporary worker/unpaid worker.*

19. **Berusaha dibantu buruh tetap/buruh dibayar** adalah berusaha atas risiko sendiri dan mempekerjakan paling sedikit satu orang buruh/pekerja tetap yang dibayar.

19. ***Employer assisted by permanent workers/paid workers*** is a person who does his business at her/his own risk at least one assisted by paid permanent worker.

20. **Buruh/karyawan/pegawai** adalah seseorang yang bekerja pada orang lain atau instansi/kantor/perusahaan secara tetap dengan menerima upah/gaji baik berupa uang maupun barang. Buruh yang tidak mempunyai majikan tetap, tidak digolongkan sebagai buruh/karyawan, tetapi sebagai pekerja bebas. Seseorang dianggap memiliki majikan tetap jika memiliki 1 (satu) majikan (orang/rumah tangga) yang sama dalam sebulan terakhir, khusus pada sektor bangunan batasannya tiga bulan. Apabila majikannya instansi/lembaga, boleh lebih dari satu.

20. ***Employee*** is a person who work permanently for other people or institution/office/company and gains some money/cash or goods as wage/salary. Labor who have no permanent employer is not categorized as a laborer/worker/employee but casual worker. A laborers in general is considered to have a permanent employer if he has the same employer during the past month, particularly for building construction sector is 3 months. If the employer is an institution, more than 1 (one) employer is allowed.

21. **Pekerja bebas** adalah seseorang yang bekerja pada orang lain/majikan/institusi yang tidak tetap (lebih dari 1 majikan dalam

21. ***Casual employee*** is a person who does not work permanently for other people/employer/institution (more than 1 employer during the

sebulan terakhir) di usaha pertanian baik berupa usaha rumah tangga maupun bukan usaha rumah tangga, ataupun di nonpertanian atas dasar balas jasa dengan menerima upah atau imbalan baik berupa uang maupun barang, dan baik dengan sistem pembayaran harian maupun borongan

*last 1 month) in agricultural sector, either home industry or not home industry, or in non-agricultural sector based on remuneration paid with money or goods, and based on daily or contact payment system.*

22. **Pekerja tak dibayar** adalah seseorang yang bekerja membantu usaha untuk memperoleh penghasilan/keuntungan yang dilakukan oleh salah seorang anggota rumah tangga atau bukan anggota rumah tangga tanpa mendapat upah/gaji baik berupa uang maupun barang.

22. **Unpaid worker** is a person who intended to work without pay either with money or good, in an establishment run by other members of the family, relative or neighbour.

ULASAN	DESCRIPTION
<p><b>Kependudukan</b></p> <p>Penduduk Kabupaten Bangka Barat berdasarkan proyeksi penduduk tahun 2017 sebanyak 204.778 jiwa yang terdiri atas 106.851 jiwa penduduk laki-laki dan 97.927 jiwa penduduk perempuan. Dibandingkan dengan jumlah penduduk tahun 2016, penduduk Bangka Barat mengalami pertumbuhan sebesar 2,02 persen dengan masing-masing persentase pertumbuhan penduduk laki-laki sebesar 2,06 persen dan penduduk perempuan sebesar 2,01 persen.</p> <p>Kepadatan penduduk di Kabupaten Bangka Barat tahun 2017 mencapai 71 jiwa/km<sup>2</sup>. Kepadatan Penduduk di 6 kecamatan cukup beragam dengan kepadatan penduduk tertinggi terletak di Kecamatan Parittiga dengan kepadatan sebesar 113 jiwa/km<sup>2</sup> dan terendah di Kecamatan Simpang Teritip sebesar 47 jiwa/Km<sup>2</sup>.</p> <p><b>Ketenagakerjaan</b></p> <p>Jumlah pencari kerja terdaftar di Kabupaten Bangka Barat pada Penanaman Modal, Pelayanan Perizinan Terpadu Satu Pintu, Tenaga Kerja dan Transmigrasi Kabupaten Bangka Barat pada tahun 2017 sebesar 288 pekerja dengan penurunan sebesar minus 12,4 persen.</p>	<p><b>Population</b></p> <p><i>Bangka Barat population based population projections for 2017 were 204.778 people consisting of 106.851 male population and 97.927 female population. This compares with total Bangka Barat population in 2016, the population growth of Bangka Barat are 2,02 percent with each percentage of the male population growth of 2,06 percent and 2,01 percent for female population.</i></p> <p><i>Population density of Bangka Barat Regency in 2017 reached 71 people/km<sup>2</sup>. Population density in 6 subdistricts are quite diverse with the highest population density of subdistrict is located in the Parittiga Subdistrict with the number of density are 113 people/km<sup>2</sup> and the lowest in Simpang Teritip Subdistrict with 47 people/km<sup>2</sup>.</i></p> <p><b>Employment</b></p> <p><i>Number of Job Seekers Registered in Bangka Barat Regency in Investment, One Door Integrated Service, Manpower and Transmigration Services of Bangka Barat Regency were 288 employee with decreasing employee growth in 2017 amounted to minus 12,4 percent.</i></p>

3.1 KEPENDUDUKAN/*POPULATION*

**Tabel 3.1.1 Jumlah dan Pertumbuhan Penduduk Menurut Kecamatan di Kabupaten Bangka Barat, 2010, 2016-2017**  
***Total and Population Growth by Subdistrict in Bangka Barat Regency, 2010, 2016-2017***

Kecamatan <i>Subdistrict</i>	Jumlah Penduduk <i>Number of Population</i>			Pertumbuhan Penduduk (%) <i>Population Growth (%)</i>	
	2010	2016	2017	2010-2017	2016-2017
(1)	(2)	(3)	(4)	(5)	(6)
Kelapa	30 357	33 236	33 642	1,47	1,21
Tempilang	24 379	26 347	26 643	1,27	1,12
Muntok	45 523	54 027	55 421	2,81	2,55
Simpang Teritip	26 539	29 520	29 986	1,74	1,57
Jebus	48 172	21 510	22 046	...	2,46
Parittiga	*	36 044	37 040	...	2,73
<b>Jumlah/Total</b>	<b>175 150</b>	<b>200 684</b>	<b>204 778</b>	<b>2,23</b>	<b>2,02</b>

Catatan/Note: \* Pada Tahun 2010 Kecamatan Parittiga masih tergabung dengan Kecamatan Jebus/ *In 2010 Parittiga Subdistrict still merged with Jebus Subdistrict*

Sumber/Source: Badan Pusat Statistik Kabupaten Bangka Barat/*BPS-Statistic of Bangka Barat Regency*

**Tabel 3.1.2 Jumlah Penduduk Menurut Kecamatan dan Jenis Kelamin di Kabupaten Bangka Barat, 2017**  
**Number of Population by Subdistrict in Bangka Barat Regency, 2017**

Kecamatan <i>Subdistrict</i>	Jumlah Penduduk <i>Number of Population</i>		
	Laki-laki <i>Male</i>	Perempuan <i>Female</i>	Jumlah <i>Total</i>
(1)	(2)	(3)	(4)
Kelapa	17 509	16 133	33 642
Tempilang	13 724	12 919	26 643
Muntok	28 928	26 493	55 421
Simpang Teritip	15 542	14 444	29 986
Jebus	11 508	10 538	22 046
Parittiga	19 640	17 400	37 040
<b>Jumlah/Total</b>	<b>2017</b>	<b>2016</b>	<b>2015</b>
	<b>106 851</b>	<b>104 689</b>	<b>102 477</b>
	<b>97 927</b>	<b>95 995</b>	<b>94 121</b>
	<b>204 778</b>	<b>200 684</b>	<b>196 598</b>
	<b>2014</b>	<b>100 183</b>	<b>92 212</b>
			<b>192 395</b>

Sumber/Source: Badan Pusat Statistik Kabupaten Bangka Barat/BPS-Statistic of Bangka Barat Regency

**Tabel 3.1.3 Luas Daerah dan Kepadatan Penduduk Menurut Kecamatan di Kabupaten Bangka Barat, 2017**  
***Total Area and Population Density by Subdistrict in Bangka Barat Regency, 2017***

<b>Kecamatan Subdistrict</b>	<b>Luas Daerah Area (km<sup>2</sup>)</b>	<b>Kepadatan Penduduk (per km<sup>2</sup>) Population Density (per sq. km)</b>
(1)	(2)	(3)
Kelapa	573,80	59
Tempilang	461,02	58
Muntok	505,94	110
Simpang Teritip	637,35	47
Jebus	379,49	58
Parittiga	326,71	113
<b>Jumlah/Total</b>		
	<b>2017</b>	<b>2 884,31</b>
	<b>2016</b>	<b>2 884,31</b>
	<b>2015</b>	<b>2 884,31</b>
	<b>2014</b>	<b>2 884,15</b>

Sumber/Source: Badan Pusat Statistik Kabupaten Bangka Barat/BPS-Statistic of Bangka Barat Regency

**Tabel 3.1.4 Jumlah Penduduk Laki-laki Menurut Kecamatan dan Kelompok Umur di Kabupaten Bangka Barat, 2017**  
**Table Male Population by Subdistrict and Age Group in Bangka Barat Regency, 2017**

Kecamatan Subdistrict	Kelompok Umur Age Group							
	0-4	5-9	10-14	15-19	20-24	25-29	30-34	35-39
(1)	(2)	(3)	(4)	(5)	(6)	(7)	(8)	(9)
Kelapa	1 630	1 706	1 903	1 618	1 771	1 547	1 511	1 551
Tempilang	1 322	1 361	1 291	1 201	1 330	1 319	1 214	1 131
Muntok	2 948	2 520	2 204	2 377	2 659	2 902	2 821	2 500
Simpang Teritip	1 705	1 744	1 532	1 433	1 565	1 362	1 334	1 202
Jebus	1 190	1 162	1 002	894	1 028	1 104	1 115	981
Parittiga	2 065	1 886	1 611	1 453	1 704	1 920	1 948	1 718
<b>Jumlah/Total</b>								
<b>2017</b>	<b>10 860</b>	<b>10 379</b>	<b>9 543</b>	<b>8 976</b>	<b>10 057</b>	<b>10 154</b>	<b>9 943</b>	<b>9 083</b>
<b>2016</b>	<b>10 641</b>	<b>10 169</b>	<b>9 350</b>	<b>8 794</b>	<b>9 854</b>	<b>9 948</b>	<b>9 742</b>	<b>8 899</b>
<b>2015</b>	<b>10 182</b>	<b>9 731</b>	<b>8 416</b>	<b>8 431</b>	<b>9 431</b>	<b>9 520</b>	<b>9 323</b>	<b>8 516</b>
<b>2014</b>	<b>10 415</b>	<b>9 954</b>	<b>9 153</b>	<b>8 608</b>	<b>9 646</b>	<b>9 738</b>	<b>9 536</b>	<b>8 712</b>



Lanjutan Tabel/*Continued Table 3.1.4*

Kecamatan <i>Subdistrict</i>	Kelompok Umur <i>Age Group</i>								Jumlah <i>Total</i>
	40-44	45-49	50-54	55-59	60-64	65-69	70-74	75+	
(1)	(2)	(3)	(4)	(5)	(6)	(7)	(8)	(9)	(10)
Kelapa	1 228	1 022	679	471	329	206	147	190	17 509
Tempilang	935	802	561	490	336	200	102	129	13 724
Muntok	2 058	1 578	1 441	1 156	801	446	257	260	28 928
Simpang Teritip	1 027	875	594	452	303	176	119	119	15 542
Jebus	819	657	489	438	288	152	102	87	11 508
Parittiga	1 388	1 139	841	762	574	271	174	186	19 640
<b>Jumlah/Total</b>									
<b>2017</b>	<b>7 455</b>	<b>6 073</b>	<b>4 605</b>	<b>3 769</b>	<b>2 631</b>	<b>1 451</b>	<b>901</b>	<b>971</b>	<b>106 851</b>
<b>2016</b>	<b>7 303</b>	<b>5 950</b>	<b>4 512</b>	<b>3 692</b>	<b>2 578</b>	<b>1 422</b>	<b>882</b>	<b>953</b>	<b>104 689</b>
<b>2015</b>	<b>7 150</b>	<b>5 824</b>	<b>4 417</b>	<b>3 615</b>	<b>2 523</b>	<b>1 392</b>	<b>864</b>	<b>930</b>	<b>102 477</b>
<b>2014</b>	<b>6 990</b>	<b>5 694</b>	<b>4 318</b>	<b>3 533</b>	<b>2 467</b>	<b>1 360</b>	<b>845</b>	<b>909</b>	<b>100 183</b>

Sumber/*Source*: Badan Pusat Statistik Kabupaten Bangka Barat/*BPS-Statistic of Bangka Barat Regency*

**Tabel 3.1.5** Jumlah Penduduk Perempuan Menurut Kecamatan dan Kelompok Umur di Kabupaten Bangka Barat, 2017  
**Table** Female Population by Subdistrict and Age Group in Bangka Barat Regency, 2017

Kecamatan Subdistrict	Kelompok Umur Age Group							
	0-4	5-9	10-14	15-19	20-24	25-29	30-34	35-39
(1)	(2)	(3)	(4)	(5)	(6)	(7)	(8)	(9)
Kelapa	1 627	1 658	1 647	1 556	1 658	1 448	1 388	1 289
Tempilang	1 264	1 259	1 348	1 223	1 281	1 167	1 111	930
Muntok	2 824	2 441	2 110	2 109	2 537	2 633	2 348	2 040
Simpang Teritip	1 606	1 629	1 582	1 411	1 467	1 258	1 132	1 009
Jebus	1 108	1 124	983	866	959	1 004	938	873
Parittiga	1 996	1 798	1 435	1 371	1 648	1 631	1 550	1 350
<b>Jumlah/Total</b>								
<b>2017</b>	<b>10 425</b>	<b>9 909</b>	<b>9 105</b>	<b>8 536</b>	<b>9 550</b>	<b>9 141</b>	<b>8 467</b>	<b>7 491</b>
<b>2016</b>	<b>10 218</b>	<b>9 713</b>	<b>8 925</b>	<b>8 368</b>	<b>9 360</b>	<b>8 961</b>	<b>8 301</b>	<b>7 344</b>
<b>2015</b>	<b>9 816</b>	<b>9 329</b>	<b>8 573</b>	<b>8 037</b>	<b>8 990</b>	<b>8 608</b>	<b>7 974</b>	<b>7 055</b>
<b>2014</b>	<b>10 020</b>	<b>9 523</b>	<b>8 750</b>	<b>8 204</b>	<b>9 177</b>	<b>8 786</b>	<b>8 139</b>	<b>7 199</b>

Lanjutan Tabel/*Continued Table* 3.1.5

Kecamatan <i>Subdistrict</i>	Kelompok Umur <i>Age Group</i>							Jumlah <i>Total</i>	
	40-44	45-49	50-54	55-59	60-64	65-69	70-74		75+
(1)	(2)	(3)	(4)	(5)	(6)	(7)	(8)	(9)	(10)
Kelapa	1 099	798	600	417	334	251	163	200	16 133
Tempilang	804	701	574	422	316	190	137	192	12 919
Muntok	1 726	1 472	1 353	1 148	682	366	305	399	26 493
Simpang Teritip	869	722	541	406	302	221	144	145	14 444
Jebus	666	540	475	361	256	149	96	140	10 538
Parittiga	1 118	939	797	688	427	257	186	209	17 400
<b>Jumlah/Total</b>									
<b>2017</b>	<b>6 282</b>	<b>5 172</b>	<b>4 340</b>	<b>3 442</b>	<b>2 317</b>	<b>1 434</b>	<b>1 031</b>	<b>1 285</b>	<b>97 927</b>
<b>2016</b>	<b>6 159</b>	<b>5 069</b>	<b>4 255</b>	<b>3 374</b>	<b>2 271</b>	<b>1 405</b>	<b>1 011</b>	<b>1 261</b>	<b>95 995</b>
<b>2015</b>	<b>5 915</b>	<b>4 870</b>	<b>4 086</b>	<b>3 242</b>	<b>2 182</b>	<b>1 351</b>	<b>970</b>	<b>1 214</b>	<b>92 212</b>
<b>2014</b>	<b>6 038</b>	<b>4 971</b>	<b>4 171</b>	<b>3 308</b>	<b>2 227</b>	<b>1 378</b>	<b>991</b>	<b>1 239</b>	<b>94 121</b>

Sumber/Source: Badan Pusat Statistik Kabupaten Bangka Barat/BPS-Statistic of Bangka Barat Regency

**Tabel 3.1.6** Jumlah Penduduk Menurut Kecamatan dan Kelompok Umur di Kabupaten Bangka Barat, 2017  
**Table** Population by Subdistrict and Age Group in Bangka Barat Regency, 2017

Kecamatan Subdistrict	Kelompok Umur Age Group							
	0-4	5-9	10-14	15-19	20-24	25-29	30-34	35-39
(1)	(2)	(3)	(4)	(5)	(6)	(7)	(8)	(9)
Kelapa	3 257	3 364	3 550	3 174	3 429	2 995	2 899	2 840
Tempilang	2 586	2 620	2 639	2 424	2 611	2 486	2 325	2 061
Muntok	5 772	4 961	4 314	4 486	5 196	5 535	5 169	4 540
Simpang Teritip	3 311	3 373	3 114	2 844	3 032	2 620	2 466	2 211
Jebus	2 298	2 286	1 985	1 760	1 987	2 108	2 053	1 854
Parittiga	4 061	3 684	3 046	2 824	3 352	3 551	3 498	3 068
<b>Jumlah/Total</b>								
<b>2017</b>	<b>21 285</b>	<b>20 288</b>	<b>18 648</b>	<b>17 512</b>	<b>19 607</b>	<b>19 295</b>	<b>18 410</b>	<b>16 574</b>
<b>2016</b>	<b>20 859</b>	<b>19 882</b>	<b>18 275</b>	<b>17 162</b>	<b>19 214</b>	<b>18 909</b>	<b>18 043</b>	<b>16 243</b>
<b>2015</b>	<b>20 435</b>	<b>19 477</b>	<b>17 903</b>	<b>16 812</b>	<b>18 823</b>	<b>18 524</b>	<b>17 675</b>	<b>15 911</b>
<b>2014</b>	<b>19 998</b>	<b>19 060</b>	<b>17 521</b>	<b>16 453</b>	<b>18 421</b>	<b>18 128</b>	<b>17 297</b>	<b>15 571</b>

Lanjutan Tabel/*Continued Table 3.1.6*

Kecamatan <i>Subdistrict</i>	Kelompok Umur <i>Age Group</i>								Jumlah <i>Total</i>
	40-44	45-49	50-54	55-59	60-64	65-69	70-74	75+	
(1)	(2)	(3)	(4)	(5)	(6)	(7)	(8)	(9)	(10)
Kelapa	2 327	1 820	1 279	888	663	457	310	390	33 642
Tempilang	1 739	1 503	1 135	912	652	390	239	321	26 643
Muntok	3 784	3 050	2 794	2 304	1 483	812	562	659	55 421
Simpang Teritip	1 896	1 597	1 135	858	605	397	263	264	29 986
Jebus	1 485	1 197	964	799	544	301	198	227	22 046
Parittiga	2 506	2 078	1 638	1 450	1 001	528	360	395	37 040
<b>Jumlah/Total</b>									
<b>2017</b>	<b>13 737</b>	<b>11 245</b>	<b>8 945</b>	<b>7 211</b>	<b>4 948</b>	<b>2 885</b>	<b>1 932</b>	<b>2 256</b>	<b>204 778</b>
<b>2016</b>	<b>13 462</b>	<b>11 019</b>	<b>8 767</b>	<b>7 066</b>	<b>4 849</b>	<b>2 827</b>	<b>1 893</b>	<b>2 241</b>	<b>200 684</b>
<b>2015</b>	<b>13 188</b>	<b>10 795</b>	<b>8 588</b>	<b>6 923</b>	<b>4 750</b>	<b>2 770</b>	<b>1 855</b>	<b>2 169</b>	<b>196 598</b>
<b>2014</b>	<b>12 905</b>	<b>10 564</b>	<b>8 404</b>	<b>6 775</b>	<b>4 649</b>	<b>2 711</b>	<b>1 815</b>	<b>2 123</b>	<b>192 395</b>

Sumber/*Source*: Badan Pusat Statistik Kabupaten Bangka Barat/*BPS-Statistic of Bangka Barat Regency*

**Tabel 3.1.7** Jumlah Penduduk Menurut Kelompok Umur di Kabupaten Bangka Barat, 2017  
*Population by Subdistrict and Age Group in Bangka Barat Regency, 2017*

Kelompok Umur <i>Age Group</i>	Jenis Kelamin <i>Sex</i>		
	Laki-laki <i>Male</i>	Perempuan <i>Female</i>	L+ P <i>Male+ Female</i>
(1)	(2)	(3)	(4)
0-4	10 860	10 425	21 285
5-9	10 379	9 909	20 288
10-14	9 543	9 105	18 648
15-19	8 976	8 536	17 512
20-24	10 057	9 550	19 607
25-29	10 154	9 141	19 295
30-34	9 943	8 467	18 410
35-39	9 083	7 491	16 574
40-44	7 455	6 282	13 737
45-49	6 073	5 172	11 245
50-54	4 605	4 340	8 945
55-59	3 769	3 442	7 211
60-64	2 631	2 317	4 948
65-69	1 451	1 434	2 885
70-74	901	1 031	1 932
75+	971	1 285	2 256
<b>Jumlah/Total</b>			
<b>2017</b>	<b>106 851</b>	<b>97 927</b>	<b>204 778</b>
<b>2016</b>	<b>104 689</b>	<b>95 995</b>	<b>200 684</b>
<b>2015</b>	<b>102 477</b>	<b>94 121</b>	<b>196 598</b>
<b>2014</b>	<b>100 183</b>	<b>92 212</b>	<b>192 395</b>

Sumber/Source: Badan Pusat Statistik Kabupaten Bangka Barat/BPS-Statistic of Bangka Barat Regency

**Tabel 3.1.8 Jumlah Akta yang Dikeluarkan di Kabupaten Bangka Barat, 2014- 2017**  
**Table** *Number of Registry by District in Bangka Barat Regency, 2014- 2017*

Uraian <i>Explanantion</i>	2014	2015	2016	2017
(1)	(2)	(3)	(4)	(5)
1. Akta Kelahiran	7 202	6 916	6 359	7 950
2. Akta Kematian	57	83	218	986
3. Akta Perkawinan	89	106	75	84
4. Akta Perceraian	-	3	9	9
5. Salinan Akta Pengakuan Anak	44	-	32	6
6. Perubahan Nama	9	-	-	3

Sumber/Source: Dinas Kependudukan dan Catatan Sipil Kabupaten Bangka Barat/Population and Civil Registration Services of Bangka Barat Regency

**Tabel 3.1.9 Jumlah Pelayanan Masyarakat yang Tercatat di Kabupaten Bangka Barat, 2017**  
**Table** **Number of Public Services Registered in Bangka Barat Regency, 2017**

<b>Bulan</b> <i>Month</i>	<b>Akta Kelahiran</b> <i>Births</i>	<b>Akta Kematian</b> <i>Deaths</i>	<b>Perkawinan</b> <i>Marriage</i>
(1)	(2)	(3)	(4)
Januari/ <i>January</i>	440	41	5
Februari/ <i>February</i>	680	308	6
Maret/ <i>March</i>	564	43	4
April/ <i>April</i>	321	17	11
Mei/ <i>May</i>	578	41	4
Juni/ <i>June</i>	1487	43	6
Juli/ <i>July</i>	1 397	44	8
Agustus/ <i>August</i>	484	40	9
September/ <i>September</i>	405	117	4
Oktober/ <i>October</i>	558	124	10
November/ <i>November</i>	517	109	10
Desember/ <i>Desember</i>	519	59	7
<b>Jumlah/Total</b>			
	<b>2017</b>	<b>7 950</b>	<b>986</b>
	<b>2016</b>	<b>6 359</b>	<b>218</b>
	<b>2015</b>	<b>6 950</b>	<b>216</b>
	<b>2014</b>	<b>7 202</b>	<b>57</b>

Sumber/Source: Dinas Kependudukan dan Pencatatan Sipil Kabupaten Bangka Barat/Population and Civil Registration Service of Bangka Barat Regency



3.2 KETENAGAKERJAAN/*EMPLOYMENT*

**Tabel 3.2.1** Tingkat Partisipasi Angkatan Kerja Kabupaten Bangka Barat, 2013-2017  
**Table** *Labor Force Participation Rate of Bangka Barat Regency, 2013-2017*

Tahun Years	Penduduk Angkatan Kerja <i>Economically Active</i>	Penduduk Bukan Angkatan Kerja <i>Not Economically Active</i>	Penduduk 15 Tahun Keatas <i>Population Aged 15 Over</i>	Tingkat Partisipasi Angkatan Kerja (%) <i>Labor Force Participation Rate (%)</i>
(1)	(2)	(3)	(4)	(5)
2017	100 449	46 897	147 346	68,17
2016	-	-	-	-
2015	91 923	48 485	140 408	65,47
2014	86 854	49 959	136 813	63,48

Sumber/Source: Badan Pusat Statistik Kabupaten Bangka Barat/*BPS-Statistic of Bangka Barat Regency*

**Tabel 3.2.2 Jumlah Angkatan Kerja dan Tingkat Pengangguran Penduduk Berumur 15 Tahun ke Atas di Kabupaten Bangka Barat, 2013-2017**  
***Number of Labor Force and Unemployment Rate of Population 15 Years of Age and Over in Bangka Barat Regency, 2013-2017***

Tahun Years	Angkatan Kerja <i>Economically Active</i>			Tingkat Pengangguran Terbuka (TPT) <i>Open Unemployment Rate</i>
	Bekerja Works	Pengangguran Unemployed	Jumlah Total	
(1)	(2)	(3)	(4)	(5)
2017	96 205	4 244	100 449	4,23
2016	-	-	-	-
2015	86 480	5 443	91 923	5,92
2014	84 219	2 635	86 854	3,03
2013	88 601	3 605	92 206	3,91

Sumber/Source: Badan Pusat Statistik Kabupaten Bangka Barat/BPS-Statistic of Bangka Barat Regency

**Tabel 3.2.3 Jumlah Angkatan Kerja dan Tingkat Pengangguran Penduduk Berumur 15 Tahun ke Atas Menurut Jenis Kelamin di Kabupaten Bangka Barat, 2017**  
***Population Aged 15 Years and Over by Type of Activity During the Previous Week and Sex in Bangk Barat Regency, 2017***

	Kegiatan Utama <i>Main Activity</i>	Laki-laki <i>Male</i>	Perempuan <i>Female</i>	Jumlah <i>Total</i>
	(1)	(2)	(3)	(4)
1	Angkatan Kerja yang Bekerja <i>Working</i>	62 668	33 537	96 205
2	Pengangguran <i>Unemployed</i>	3 114	1 130	4 244
3	Jumlah Angkatan Kerja <i>Total Working</i>	65 782	34 667	100 449
4	Tingkat Partisipasi Angkatan Kerja (%) <i>Labor Force Participation Rate (%)</i>	84,78	49,70	68,17
5	Tingkat Pengangguran (%) <i>Unemployment Rate (%)</i>	4,73	3,26	4,23

Sumber/Source: Badan Pusat Statistik Kabupaten Bangka Barat/BPS-Statistic of Bangka Barat Regency

**Tabel 3.2.4 Penduduk Berumur 15 Tahun ke Atas Menurut Jenis Kegiatan Utama dan Jenis Kelamin di Kabupaten Bangka Barat, 2017**  
**Population 15 Years of Age and Over by Kind of Main Activities and Sex in Bangka Barat Regency, 2017**

	<b>Uraian Description</b>	<b>Laki-laki Male</b>	<b>Perempuan Female</b>	<b>Jumlah Total</b>
	(1)	(2)	(3)	(4)
I	<b>Angkatan Kerja/ Economically Active</b>	<b>65 782</b>	<b>34 667</b>	<b>100 449</b>
	Bekerja/Working	62 668	33 537	96 205
	Pengangguran/Unemployed	3 114	1 130	4 244
II	<b>Bukan Angkatan Kerja Economically Inactive</b>	<b>11 808</b>	<b>35 089</b>	<b>46 897</b>
	Sekolah/ Attending School	4 867	42 22	9 089
	Mengurus Rumah Tangga Housekeeping	3 497	29 825	33 322
	Lainnya/ Others	3 444	1 042	4 486

Sumber/Source: Badan Pusat Statistik Kabupaten Bangka Barat/BPS-Statistic of Bangka Barat Regency

**Tabel 3.2.5 Penduduk Berumur 15 Tahun ke Atas yang Bekerja Selama Seminggu yang Lalu Menurut Lapangan Usaha dan Jenis Kelamin di Kabupaten Bangka Barat, 2017**  
***Population 15 Years of Age and Over Who Worked During the Previous Week by Kind of Main Activities and Sex in Bangka Barat Regency, 2017***

	Lapangan Usaha <i>Industrial Origin</i>	Laki-laki <i>Male</i>	Perempuan <i>Female</i>	Jumlah <i>Total</i>
	(1)	(2)	(3)	(4)
1	Pertanian, Perkebunan, Kehutanan, Perburuan & Perikanan <i>Agriculture, Forestry, and Fishing</i>	21 478	13 824	35 302
2	Pertambangan dan Penggalian <i>Mining and Quarrying</i>	19 788	1 091	20 879
3	Industri Pengolahan <i>Manufacturing</i>	1 257	2 319	3 576
4	Listrik, Gas dan Air Minum <i>Electricity, Gas, and Water</i>	458	-	458
5	Konstruksi <i>Construction</i>	2 869	-	2 869
6	Perdagangan, Rumah Makan dan Jasa Akomodasi <i>Trades, Restaurant, and Accomodation</i>	7 513	6 593	14 106
7	Transportasi, Pergudangan dan Komunikasi <i>Transportation, Storage, and Communications</i>	2 405	319	2 724
8	Lembaga Keuangan, Real Estate, Usaha Persewaan & Jasa Perusahaan <i>Financial, Real Estate, Rent, and Business Activities</i>	900	159	1 059
9	Jasa Kemasyarakatan, Sosial dan Perorangan <i>Public Services, Social and Individuals</i>	6 000	9 232	15 232
	<b>Jumlah/Total</b>	<b>62 668</b>	<b>33 537</b>	<b>96 205</b>

Sumber/Source: Badan Pusat Statistik Kabupaten Bangka Barat/BPS-Statistic of Bangka Barat Regency

**Tabel 3.2.6 Pelaksanaan Kegiatan Bidang Tenaga Kerja Pelatihan Bagi Tenaga Kerja di Kabupaten Bangka Barat, 2017**  
**Activities Implementation of Manpower Sector Training to Manpower in Bangka Barat Regency, 2017**

Jenis Kegiatan <i>Kind of Activities</i>	Jumlah Peserta (Orang) <i>Participant (people)</i>	Waktu Pelaksanaan Kegiatan <i>Time</i>
(1)	(2)	(3)
Penyiapan Tenaga Kerja Siap Pakai di Bidang Servis Komputer	-	-
Pendidikan dan Pelatihan Bengkel Sepeda Motor	15	240 JPL/22 Hari
Kursus Tata Boga	-	-
Pendidikan dan Pelatihan Menjahit dan Bordir	-	-
Pendidikan dan Pelatihan Mengelas	15	240 JPL/22 Hari
Pendidikan dan Pelatihan Elektronik	-	-
Pendidikan dan Pelatihan AC Split	15	240 JPL/22 Hari
Pendidikan dan Pelatihan Pangkas Rambut/Salon	15	140 JPL/14 Hari
Pendidikan dan Pelatihan Listrik/Instalasi	15	240 JPL/22 Hari

Sumber/Source: Dinas Penanaman Modal, Pelayanan Perizinan Terpadu Satu Pintu, Tenaga Kerja dan Transmigrasi Kabupaten Bangka Barat/*Investment, One Door Integrated Service, Manpower and Transmigration Services of Bangka Barat Regency*

**Tabel 3.2.7 Pencari Kerja yang Ditempatkan Menurut Tingkat Pendidikan di Kabupaten Bangka Barat, 2017**  
***Placed Work Seeker by Education Level in Bangka Barat Regency, 2017***

Tingkat Pendidikan <i>Education Level</i>		Laki-laki <i>Male</i>	Perempuan <i>Female</i>	Jumlah <i>Total</i>
(1)		(2)	(3)	(4)
SD/ <i>Elementary School</i>		-	-	-
SMP/ <i>Junior High School</i>		-	-	-
SMA/ <i>Senior High School</i>		30	5	35
D1-DIII		15	30	-
DIV-S1		34	6	-
S2		-	-	-
S3		-	-	-
<b>Jumlah/Total</b>	<b>2017</b>	<b>79</b>	<b>41</b>	<b>34</b>
	<b>2016</b>	<b>7</b>	<b>8</b>	<b>15</b>
	<b>2015</b>	<b>1</b>	<b>-</b>	<b>1</b>
	<b>2014</b>	<b>289</b>	<b>275</b>	<b>564</b>

Sumber/Source: Dinas Penanaman Modal, Pelayanan Perizinan Terpadu Satu Pintu, Tenaga Kerja dan Transmigrasi Kabupaten Bangka Barat/*Investment, One Door Integrated Service, Manpower and Transmigration Services of Bangka Barat Regency*

**Tabel 3.2.8 Pencari Kerja yang Terdaftar Menurut Tingkat Pendidikan di Kabupaten Bangka Barat, 2017**  
**Table** *Enlisted Work Seeker by Education Level in Bangka Barat Regency, 2017*

Tingkat Pendidikan <i>Education Level</i>	Laki-laki <i>Male</i>	Perempuan <i>Female</i>	Jumlah <i>Total</i>
(1)	(2)	(3)	(4)
SD/Elementary School	-	-	-
SMP/Junior High School	-	-	-
SMA/Senior High School	124	75	199
D1-DIII	15	30	45
DIV-S1	36	8	44
S2	-	-	-
S3	-	-	-
<b>Jumlah/Total</b>	<b>2017</b>	<b>175</b>	<b>113</b>
	<b>2016</b>	<b>174</b>	<b>155</b>
	<b>2015</b>	<b>106</b>	<b>61</b>
	<b>2014</b>	<b>324</b>	<b>332</b>

Sumber/Source: Dinas Penanaman Modal, Pelayanan Perizinan Terpadu Satu Pintu, Tenaga Kerja dan Transmigrasi Kabupaten Bangka Barat/Investment, One Door Integrated Service, Manpower and Transmigration Services of Bangka Barat Regency



**Tabel 3.2.9 Pencari Kerja yang Belum Ditempatkan Menurut Tingkat Pendidikan di Kabupaten Bangka Barat, 2017**  
***Unplaced Work Seeker by Education Level in Bangka Barat Regency, 2017***

Tingkat Pendidikan <i>Education Level</i>	Laki-laki <i>Male</i>	Perempuan <i>Female</i>	Jumlah <i>Total</i>
(1)	(2)	(3)	(4)
SD/ <i>Elementary School</i>	-	-	-
SMP/ <i>Junior High School</i>	-	-	-
SMA/ <i>Senior High School</i>	119	45	164
D1-DIII	-	-	-
DIV-S1	2	2	4
S2	-	-	-
S3	-	-	-
<b>Jumlah/Total</b>	<b>2017</b>	<b>47</b>	<b>168</b>
	<b>2016</b>	<b>147</b>	<b>314</b>
	<b>2015</b>	<b>61</b>	<b>166</b>
	<b>2014</b>	<b>275</b>	<b>564</b>

Sumber/*Source*: Dinas Penanaman Modal, Pelayanan Perizinan Terpadu Satu Pintu, Tenaga Kerja dan Transmigrasi Kabupaten Bangka Barat/*Investment, One Door Integrated Service, Manpower and Transmigration Services of Bangka Barat Regency*

**Tabel 3.2.10 Upah Minimum Kabupaten (UMK) dan Upah Minimum Sektoral Kabupaten (UMSK) Kabupaten Bangka Barat (rupiah), 2017**  
**Regency Minimum Payment and Regency Sectoral Minimum Payment In Bangka Barat Regency (rupiahs), 2017**

	Uraian <i>Explanation</i>	2015	2016	2017
	(1)	(2)	(3)	(4)
1	UMK Bangka Barat	2 200 000	2 341 000	2 755 443
2	UMSK Bangka Barat			
	- Perkebunan Kehutanan Pertanian Perikanan	2 200 000	2 341 000	-
	- Pertambangan dan Penggalian	-	-	-
	- Kontruksi dan Bangunan	-	-	-
	- Industri Pengolahan	-	-	-
	- Listrik dan Gas	-	-	-
	- Perdagangan Besar Eceran dan Ruman Makan serta Hotel	-	-	-
	- Angkutan Perdagangan serta Komunikasi	-	-	-
	- Niba (Niaga Asuransi Bank dan Jasa)	-	-	-
	- Jasa Kemasyarakatan	-	-	-

Sumber/Source: Dinas Penanaman Modal, Pelayanan Perizinan Terpadu Satu Pintu, Tenaga Kerja dan Transmigrasi Kabupaten Bangka Barat/*Investment, One Door Integrated Service, Manpower and Transmigration Services of Bangka Barat Regency*

# SOCIAL SOSIAL

BAB  
CHAPTER

4

Jumlah tindak pidana  
Bangka Barat 2017 :  
183 kasus



Jumlah penduduk miskin  
Bangka Barat 2017 :  
6.060 jiwa





## PENJELASAN TEKNIS

1. **Tidak/belum pernah sekolah** adalah mereka yang tidak pernah atau belum pernah terdaftar dan tidak pernah atau belum pernah aktif mengikuti pendidikan di suatu jenjang pendidikan formal. Termasuk juga yang tamat/belum tamat taman kanak-kanak tetapi tidak melanjutkan ke sekolah dasar.
2. **Masih bersekolah** adalah mereka yang terdaftar dan aktif mengikuti pendidikan formal dan nonformal (Paket A B atau C) baik pendidikan dasar menengah maupun pendidikan tinggi. Bagi mahasiswa yang sedang cuti dianggap masih bersekolah.
3. **Tidak bersekolah lagi** adalah mereka yang pernah terdaftar dan aktif mengikuti pendidikan di suatu jenjang pendidikan formal dan nonformal (Paket A B atau C) tetapi pada saat pencacahan tidak lagi terdaftar dan tidak aktif mengikuti pendidikan.
4. **Tamat sekolah** adalah menyelesaikan pelajaran yang ditandai dengan lulus ujian akhir pada kelas atau tingkat terakhir suatu jenjang pendidikan di sekolah

## TECHNICAL NOTES

1. **Not/never attending school** is someone who has never attended or never been registered in a formal education such as primary secondary and tertiary education. Those who just completed kindergarten are considered as never attended school.
2. **Attending school** is someone who is currently attending primary secondary or tertiary education including package A package B or package C. College student who postpones his/her study is considered as attending school.
3. **Not attending school anymore** is someone who had enrolled and participated in formal and non-formal education in the past including package A package B or package C but currently does not attend school.
4. **Completed particular level of education** is someone who has completed particular level of education in private or public school and accepting graduation

negeri maupun swasta dengan mendapatkan tanda tamat belajar/ijazah. Seseorang yang belum mengikuti pelajaran pada kelas tertinggi tetapi telah mengikuti ujian akhir dan lulus dianggap tamat sekolah.

5. **Jalur Pendidikan di Indonesia** terdiri atas 1) pendidikan formal 2) pendidikan nonformal dan 3) pendidikan informal yang ketiganya dapat saling melengkapi dan memperkaya (Undang-Undang No. 20 Tahun 2013 tentang Sistem Pendidikan Nasional).

6. **Jenjang Pendidikan Formal** terdiri atas pendidikan dasar pendidikan menengah dan pendidikan tinggi. Jenis pendidikan yang diajarkan mencakup pendidikan umum kejuruan akademik profesi vokasi keagamaan dan khusus.

- a. Pendidikan Dasar berbentuk Sekolah Dasar (SD) dan Madrasah Ibtidaiyah (MI) atau bentuk lain yang sederajat serta Sekolah Menengah Pertama (SMP) dan Madrasah Tsanawiyah (MTs) atau bentuk lain yang sederajat.
- b. Pendidikan Menengah berbentuk Sekolah Menengah

*certificate. Someone who has never attended the highest grade but passed the final exam is considered as completed particular level of education.*

5. **The Education System in Indonesia** consists of 1) a formal education 2) non-formal education and 3) informal education that all three can be complementary and enriching (Law No. 20 Year 2013 about The National Education System).

6. **The Formal Education Level** consists of primary education secondary education and high education. The kind of education that taught consists of general education vocational academic professional religious and specific education.

- a. *The Primary Education consists of Elementary School and Islamic Elementary School or other equivalent forms and Junior High School and MTs or other equivalent forms.*
- b. *The Secondary Education consists of the senior high school MA Vocational School*

Atas (SMA) Madrasah Aliyah (MA) Sekolah Menengah Kejuruan (SMK) dan Madrasah Aliyah Kejuruan (MAK) atau bentuk lain yang sederajat.

- c. Pendidikan Tinggi merupakan jenjang pendidikan setelah pendidikan menengah yang mencakup program pendidikan diploma sarjana magister spesialis dan doktor yang diselenggarakan oleh perguruan tinggi. Perguruan tinggi dapat berbentuk akademi politeknik sekolah tinggi institut atau universitas.

7. **Rumah Sakit** adalah tempat pemeriksaan dan perawatan kesehatan biasanya berada di bawah pengawasan dokter/tenaga medis yang melayani penderita yang sakit untuk berobat rawat jalan atau rawat inap.

8. **Puskesmas (Pusat Kesehatan Masyarakat)** adalah unit pelaksana teknis dinas kesehatan kabupaten/kota yang mempunyai fungsi utama sebagai penyelenggara pelayanan kesehatan tingkat pertama. Wilayah kerja puskesmas maksimal adalah satu kecamatan dan untuk dapat menjangkau wilayah kerjanya puskesmas mempunyai jaringan

*and Vocational Madrasah Aliyah or other equivalent forms.*

- c. *The High Education consists of the education level after the secondary education that consists of diplomas bachelor master specialist and doctoral degrees that are held by the college. The colleges can be academy polytechnic high school institute or university.*

7. **Hospital** is a place for health check usually controlled/supervised by doctors/medical personnel to serve the ill patients to get outpatient or inpatient treatment services.

8. **Public Health Center** is technical implementation unit of regency health department that have the primary function as a first-level health care providers. The working area standard of public health center is one district and to reach their working areas public health centers have a service network

pelayanan yang meliputi unit Puskesmas Pembantu (Pustu) unit Puskesmas Keliling (Puskel) dan unit bidan desa/komunitas (Peraturan Menteri Kesehatan RI No. 75 Tahun 2014 Tentang Pusat Kesehatan Masyarakat).

*covering subsidiary of public health center mobile public health center units and midwife units (Regulation of the Minister of Health of Indonesia Number 75 Year 2014 about Public Health Center).*

9. **Imunisasi** adalah memasukkan kuman atau racun penyakit tertentu yang sudah dilemahkan (vaksin) ke dalam tubuh dengan cara disuntik atau diminum (diteteskan dalam mulut) dengan maksud agar terjadi kekebalan tubuh terhadap penyakit tersebut.

9. **Immunization** is putting enervated microbe of a certain disease into human body by injection or drinking (dropping into mouth) to make the body immune to that disease.

10. **BCG (Bacillus Calmette Guerin)** merupakan vaksinasi untuk mencegah penyakit TBC diberikan pada bayi baru lahir atau anak dengan suntikan pada kulit pangkal lengan atas. Bekas suntikan kemudian akan membentuk tonjolan kecil jaringan parut pada kulit lengan atas. Suntikan BCG diberikan kepada anak sebanyak 1 kali.

10. **BCG (Bacillus Calmette Guerin)** is a vaccine to prevent TBC disease given to newborns or children by injection at the base of the skin of the upper arm. Injection site will form little bumps of scar tissue in the skin of the upper arm. BCG injections given to children 1 times.

11. **DPT (Difteri Pertusis Tetanus)** merupakan vaksin untuk mencegah penyakit Difteri Pertusis dan Tetanus yang diberikan pada bayi berumur 3 bulan ke atas dengan suntikan pada paha diulang 1 bulan

11. **DPT (Diphtheria Pertusis Tetanus)** is a vaccine to prevent the diphtheria pertussis and tetanus disease given to infants aged 3 months and above with a shot in the thigh repeated one



dan 2 bulan kemudian sehingga suntikan imunisasi DPT lengkap pada balita berjumlah 3 kali (kadang-kadang selang waktu antar suntikan bisa lebih dari 1 bulan).

*month and two months later so that the complete DPT immunization shots at toddler totaling 3 times (sometimes the time interval between injections can be more than 1 month).*

12. **Peristiwa tindak pidana yang dilaporkan** ialah setiap peristiwa yang diterima kepolisian dari laporan masyarakat atau peristiwa dimana pelakunya tertangkap tangan oleh kepolisian.

12. **Reported crime incidence** includes all criminal cases reported and received by police office and all crimes caught by police.

13. **Jumlah tindak pidana** menggambarkan jumlah kasus tindak pidana yang terjadi pada kurun waktu tertentu.

13. **Crime total** refers to the number of criminal cases occurring during a given period.

14. Untuk mengukur kemiskinan BPS menggunakan konsep kemampuan memenuhi kebutuhan dasar (*basic needs approach*). Dengan pendekatan ini kemiskinan dipandang sebagai ketidakmampuan dari sisi ekonomi untuk memenuhi kebutuhan dasar makanan dan bukan makanan yang diukur dari sisi pengeluaran. Metode yang digunakan adalah menghitung Garis Kemiskinan (GK) yang terdiri dari dua komponen yaitu Garis Kemiskinan Makanan (GKM) dan Garis Kemiskinan Non-Makanan (GKNM). Penghitungan Garis

14. To measure poverty BPS-Statistics Indonesia has used the concept of basic needs approach. Therefore poverty is viewed as economic inability to fulfill food and non-food basic needs which are measured by consumption/expenditure. The method used is calculating poverty line which consists of two components that are Food Poverty Line (FPL) and Non-Food Poverty Line (NFPL). The poverty line was calculated separately for urban and rural areas.

## SOCIAL

Kemiskinan dilakukan secara terpisah untuk daerah perkotaan dan perdesaan.

15. **Penduduk miskin** adalah penduduk yang memiliki rata-rata pengeluaran per kapita per bulan di bawah Garis Kemiskinan.
  16. **Garis Kemiskinan Makanan (GKM)** merupakan nilai pengeluaran kebutuhan minimum makanan yang disetarakan dengan 2.100 kkalori per kapita per hari. Garis Kemiskinan Non-Makanan (GKNM) adalah kebutuhan minimum untuk perumahan sandang pendidikan kesehatan dan kebutuhan dasar lainnya.
15. *A person whose expenditure per capita per month is below the poverty line is considered to be poor.*
  16. *The Food Poverty Line refers to the daily minimum requirement of 2100 kcal per capita per day. The Non-Food Poverty Line refers to the minimum requirement for household necessities for clothing education health and other basic individual needs.*

**ULASAN****DESCRIPTION****Pendidikan**

Rasio murid sekolah dapat dipergunakan untuk melihat muatan suatu sekolah menampung murid. Pada tahun 2017 rasio murid TK Negeri terhadap sekolah di Bangka Barat sebesar 60, artinya rata-rata setiap sekolah TK yang terdapat di Bangka Barat memiliki 60 murid.

Rasio murid sekolah di SD Negeri sebesar 178. Sedangkan untuk Madrasah Ibtidaiyah Negeri rasio murid sekolah sebesar 194.

Rasio murid SMP Negeri pada tahun 2017 sebesar 260 artinya rata-rata sekolah SMP Negeri menampung kurang lebih 260 murid. Untuk Madrasah Tsanawiyah Negeri, rasio murid sekolah sebesar 214.

Pada jenjang Sekolah Menengah Atas (SMA) Negeri di Bangka Barat rasio murid sekolah sebesar 570, sedangkan SMK Negeri memiliki rasio murid sekolah sebesar 547. Untuk Madrasah Aliyah Negeri (MAN), rasio murid sekolah MAN sebesar 236.

**Kesehatan**

Berdasarkan data dari Dinas Kesehatan Bangka Barat menunjukkan jumlah tenaga medis dokter umum sebanyak 44 orang, dokter gigi 11 orang,

**Education**

*Pupils-school ratio is indicator to see the capacity of school. In 2017, pupils school ratio of state kindergarten was 60, which mean that every kindergarten had 60 pupils.*

*The pupil ratio for state elementary school was 178 while the pupils ratio for Islamic elementary school was 194.*

*Pupil-school ratio for state junior high school during the period 2017 was 260. It means that every state junior high school had 260 pupils. For state islamic junior high school, pupil-school ratio was 214.*

*Pupil-school ratio for state senior high school in Bangka Barat was 570, meanwhile technical high school were 547. Pupil-school ratio for islamic senior high school was 236.*

**Health**

*By data from Health Services of Bangka Barat total of medical service, like doctor about 44 persons, dentist about 11 persons, specialist about 21*

## SOCIAL

dokter spesialis 21 orang, apoteker 23 orang, dan sarjana kesehatan 13 orang.

Bila dilihat dari sarana kesehatan, maka kondisi sarana kesehatan di Bangka Barat secara umum sudah memadai. Tahun 2017, jumlah rumah sakit sebanyak 2 unit, puskesmas sebanyak 8 unit, dan puskesmas pembantu sebanyak 19 unit.

### **Agama**

Penduduk Bangka Barat merupakan masyarakat yang beragama dan menjunjung tinggi kerukunan beragama.

Tempat peribadatan agama di Bangka Barat ada sebanyak 179 mesjid, 98 mushola/langgar, 26 gereja, 4 vihara, dan 19 klenteng.

Pada pemberangkatan haji tahun 2017 jumlah jemaah haji yang terdaftar dan diberangkatkan ke tanah suci sebanyak 112 jemaah.

*persons, pharmacist about 23 persons, and health scholar about 13 persons.*

*In terms of health facilities, the condition of health facilities in Bangka Barat generally sufficient. In 2017, the number of hospital there are 2 units, 8 units of health centers, and 19 units of health centers assistant.*

### **Religion**

*People of Bangka Barat are religious and although there are many religion, they live in peace.*

*The number of worship facilities were 179 units of mosque, 98 units of house of worship (musholla), 26 church, 4 units of vihara, and 19 units china temple.*

*The number of pilgrims from Bangka Barat in 2017 was 112 people.*

## 4.1 PENDIDIKAN/EDUCATION

**Tabel 4.1.1** Jumlah Sekolah, Guru, dan Murid per Kecamatan, serta Status Guru dan Jenis Kelamin Murid TK Negeri di Kabupaten Bangka Barat, 2017  
**Table** *Number of Schools, Teachers and Pupils of State Kindergarten by Subdistrict, Statue and Sex in Bangka Barat Regency, 2017*

Kecamatan Subdistrict	Sekolah School	Guru Teachers			Murid Pupils		
		PNS Civil Servants	GTT Temporary Teacher	Jumlah Total	L Male	P Female	Jumlah Total
(1)	(2)	(3)	(4)	(5)	(6)	(7)	(8)
Kelapa	1	3	7	10	61	55	116
Tempilang	2	4	6	10	51	51	102
Muntok	4	12	2	14	116	134	300
Simpang Teritip	4	2	15	17	115	130	245
Jebus	1	2	2	4	47	41	68
Parittiga	3	2	10	2	125	90	215
<b>Jumlah/Total</b>							
<b>2017</b>	<b>17</b>	<b>25</b>	<b>42</b>	<b>67</b>	<b>515</b>	<b>501</b>	<b>1 016</b>
<b>2016</b>	<b>16</b>	<b>33</b>	<b>123</b>	<b>156</b>	<b>548</b>	<b>464</b>	<b>1 012</b>
<b>2015</b>	<b>13</b>	<b>19</b>	<b>37</b>	<b>56</b>	<b>285</b>	<b>296</b>	<b>581</b>
<b>2014</b>	<b>15</b>	<b>20</b>	<b>34</b>	<b>54</b>	<b>417</b>	<b>375</b>	<b>792</b>

Sumber/Source: Dinas Pendidikan, Kepemudaan dan Olahraga Kabupaten Bangka Barat/Education, Youth, and Sport Services of Bangka Barat Regency

**Tabel 4.1.2** Jumlah Sekolah, Guru, dan Murid per Kecamatan, serta Status Guru dan Jenis Kelamin Murid TK Swasta di Kabupaten Bangka Barat, 2017  
**Number of Schools, Teachers and Pupils of Private Kindergarten by Subdistrict, Statue and Sex in Bangka Barat Regency, 2017**

Kecamatan Subdistrict	Sekolah School	Guru Teachers			Murid Pupils		Jumlah Total
		GTP Regular Teacher	GTT Temporary Teacher	Jumlah Total	L Male	P Female	
(1)	(2)	(3)	(4)	(5)	(6)	(7)	(8)
Kelapa	7	11	13	24	157	154	311
Tempilang	5	16	5	21	137	133	270
Muntok	7	41	9	50	343	291	634
Simpang Teritip	-	-	-	-	-	-	-
Jebus	-	-	-	-	-	-	-
Parittiga	3	15	1	16	153	124	430
<b>Jumlah/Total</b>							
<b>2017</b>	<b>22</b>	<b>83</b>	<b>28</b>	<b>111</b>	<b>790</b>	<b>702</b>	<b>1 492</b>
<b>2016</b>	<b>14</b>	<b>-</b>	<b>106</b>	<b>106</b>	<b>765</b>	<b>729</b>	<b>1 494</b>
<b>2015</b>	<b>20</b>	<b>83</b>	<b>-</b>	<b>83</b>	<b>665</b>	<b>713</b>	<b>1 378</b>
<b>2014</b>	<b>20</b>	<b>-</b>	<b>115</b>	<b>115</b>	<b>879</b>	<b>799</b>	<b>1 678</b>

Sumber/Source: Dinas Pendidikan, Kepemudaan dan Olahraga Kabupaten Bangka Barat/Education, Youth, and Sport Services of Bangka Barat Regency

**Tabel 4.1.3** Jumlah Ruang Kelas Taman Kanak-Kanak Menurut Kecamatan di Kabupaten Bangka Barat, 2017  
**Table** *Number of Kindergarten Classroom by Subdistrict in Bangka Barat Regency, 2017*

Kecamatan <i>Subdistrict</i>	Jumlah Ruang Kelas <i>Class</i>	
(1)	(2)	
Kelapa	12	
Tempilang	10	
Muntok	30	
Simpang Teritip	10	
Jebus	3	
Parittiga	16	
<b>Jumlah/Total</b>	<b>2017</b>	<b>81</b>
	<b>2016</b>	<b>134</b>
	<b>2015</b>	<b>119</b>
	<b>2014</b>	<b>80</b>

Sumber/Source: Dinas Pendidikan, Kepemudaan dan Olahraga Kabupaten Bangka Barat/*Education, Youth, and Sport Services of Bangka Barat Regency*

**Tabel 4.1.4 Jumlah Sekolah, Guru, Siswa, Rasio Siswa-Guru dan Lulusan Raudhatul Anfal per Kecamatan di Kabupaten Bangka Barat, 2017**  
**Number of Schools, Teachers, Pupils, Pupils- Teacher Ratio, and Graduated of Islamic Kindergaden by Subdistrict in Bangka Barat Regency, 2017**

Kecamatan Subdistrict	Sekolah Schools	Guru Teachers	Siswa Pupils Sex		Jumlah Total	Rasio Ratio	Lulusan/Graduate Pupils Sex		Jumlah Total
			Laki- Laki Male	Perempuan Female			Laki- Laki Male	Perempuan Female	
			(4)	(5)			(8)	(9)	
(1)	(2)	(3)	(4)	(5)	(6)	(7)	(8)	(9)	(10)
Kelapa	1	6	33	31	64	11	21	18	39
Tempilang	1	10	35	46	81	8	36	40	76
Muntok	-	-	-	-	-	-	-	-	-
Simpang Teritip	-	-	-	-	-	-	-	-	-
Jebus	-	-	-	-	-	-	-	-	-
Parittiga	-	-	-	-	-	-	-	-	-
<b>Jumlah/Total</b>									
<b>2017</b>	<b>2</b>	<b>16</b>	<b>66</b>	<b>77</b>	<b>145</b>	<b>19</b>	<b>57</b>	<b>58</b>	<b>115</b>
<b>2016</b>	<b>2</b>	<b>15</b>	<b>69</b>	<b>41</b>	<b>140</b>	<b>20</b>	<b>51</b>	<b>56</b>	<b>107</b>
<b>2015</b>	<b>2</b>	<b>16</b>	<b>95</b>	<b>102</b>	<b>197</b>	<b>12</b>	<b>46</b>	<b>124</b>	<b>170</b>
<b>2014</b>	...	...	...	...	...	...	...	...	...

Sumber/Source : Kantor Kementerian Agama Kabupaten Bangka Barat/Ministry Religion Affairs of Bangka Barat Regency



**Tabel 4.1.5** Jumlah Sekolah, Guru, dan Murid per Kecamatan, serta Status Guru dan Jenis Kelamin Murid SD Negeri di Kabupaten Bangka Barat, 2017  
**Table** *Number of Schools, Teachers and Pupils of State Elementary School by Subdistrict, Statue and Sex in Bangka Barat Regency, 2017*

Kecamatan Subdistrict	Sekolah School	Kelas Class	Guru Teachers			Murid Pupils		
			PNS Civil Serv ants	GTT Temporary Teacher	Jumlah Total	L Male	P Female	Jumlah Total
(1)	(2)	(3)	(4)	(5)	(6)	(7)	(8)	(9)
Kelapa	26	176	171	63	234	1 812	1 706	3 518
Tempilang	22	156	144	66	210	1 833	1 636	3 469
Muntok	23	199	194	64	258	2 498	2 251	4 749
Simpang								
Teritip	19	167	137	81	218	2 040	1 854	3 894
Jebus	17	144	102	53	155	1 282	1 197	2 479
Parittiga	19	164	136	71	207	2 738	2 070	4 308
<b>Jumlah/Total</b>								
<b>2017</b>	<b>126</b>	<b>976</b>	<b>884</b>	<b>398</b>	<b>1 282</b>	<b>11 703</b>	<b>10 714</b>	<b>22 417</b>
<b>2016</b>	<b>126</b>	<b>982</b>	<b>837</b>	<b>348</b>	<b>1 185</b>	<b>11 570</b>	<b>10 622</b>	<b>22 192</b>
<b>2015</b>	<b>126</b>	<b>976</b>	<b>929</b>	<b>358</b>	<b>1 287</b>	<b>11 654</b>	<b>10 687</b>	<b>22 341</b>
<b>2014</b>	<b>125</b>	<b>979</b>	<b>935</b>	<b>366</b>	<b>1 301</b>	<b>11 764</b>	<b>10 762</b>	<b>22 526</b>

Sumber/Source: Dinas Pendidikan, Kepemudaan dan Olahraga Kabupaten Bangka Barat/Education, Youth, and Sport Services of Bangka Barat Regency

**Tabel 4.1.6** Jumlah Murid SD Negeri yang Mengikuti Ujian dan yang Lulus per Kecamatan di Kabupaten Bangka Barat, 2017  
**Table** *Number of State Elementary School Pupils who Followed Test and Graduated by Subdistrict in Bangka Barat Regency, 2017*

Kecamatan Subdistrict	SD Negeri State Elementary School			
	Ujian Followed Test	Lulus Graduated	(%)	
(1)	(2)	(3)	(4)	
Kelapa	570	570	100	
Tempilang	54	511	100	
Muntok	673	673	100	
Simpang Teritip	540	540	100	
Jebus	372	372	100	
Parittiga	554	554	100	
<b>Jumlah/Total</b>	<b>2017</b>	<b>3 220</b>	<b>3 220</b>	<b>100</b>
	<b>2016</b>	<b>3 301</b>	<b>3 301</b>	<b>100</b>
	<b>2015</b>	<b>3 649</b>	<b>3 649</b>	<b>100</b>
	<b>2014</b>	<b>3 295</b>	<b>3 295</b>	<b>100</b>

Sumber/Source: Dinas Pendidikan, Kepemudaan dan Olahraga Kabupaten Bangka Barat/Education, Youth, and Sport Services of Bangka Barat Regency

**Tabel 4.1.7** Jumlah Sekolah, Guru, dan Murid per Kecamatan, serta Status Guru dan Jenis Kelamin Murid SD Swasta di Kabupaten Bangka Barat, 2017  
**Table** Status Guru dan Jenis Kelamin Murid SD Swasta di Kabupaten Bangka Barat, 2017  
*Number of Schools, Teachers and Pupils of Private Elementary School by Subdistrict, Statue and Sex in Bangka Barat Regency, 2017*

Kecamatan Subdistrict	Sekolah School	Kelas Class	Guru Teachers			Murid Pupils		
			GTP Regular Teacher	GTT Temporary Teacher	Jumlah Total	L Male	P Female	Jumlah Total
(1)	(2)	(3)	(4)	(5)	(6)	(7)	(8)	(9)
Kelapa	-	-	-	-	-	-	-	-
Tempilang	-	-	-	-	-	-	-	-
Muntok	5	57	51	16	67	726	596	1 322
Simpang Teritip	-	-	-	-	-	-	-	-
Jebus	-	-	-	-	-	-	-	-
Parittiga	2	19	14	6	20	236	219	455
<b>Jumlah/Total</b>								
<b>2017</b>	<b>7</b>	<b>76</b>	<b>65</b>	<b>22</b>	<b>87</b>	<b>962</b>	<b>915</b>	<b>1 777</b>
<b>2016</b>	<b>7</b>	<b>62</b>	<b>59</b>	<b>25</b>	<b>84</b>	<b>913</b>	<b>752</b>	<b>1 665</b>
<b>2015</b>	<b>7</b>	<b>60</b>	<b>50</b>	<b>33</b>	<b>83</b>	<b>847</b>	<b>752</b>	<b>1 599</b>
<b>2014</b>	<b>7</b>	<b>58</b>	<b>69</b>	<b>9</b>	<b>78</b>	<b>872</b>	<b>768</b>	<b>1 640</b>

Sumber/Source: Dinas Pendidikan, Kepemudaan dan Olahraga Kabupaten Bangka Barat/Education, Youth, and Sport Services of Bangka Barat Regency

**Tabel 4.1.8** Jumlah Murid SD Swasta yang Mengikuti Ujian dan yang Lulus per Kecamatan di Kabupaten Bangka Barat, 2017  
**Table** Number of Private Elementary School Pupils who Followed Test and Graduated by Subdistrict in Bangka Barat Regency, 2017

Kecamatan Subdistrict	SD Swasta Private Elementary School			
	Ujian Followed Test	Lulus Graduated	(%)	
(1)	(2)	(3)	(4)	
Kelapa	-	-	-	
Tempilang	-	-	-	
Muntok	180	180	100	
Simpang Teritip	-	-	-	
Jebus	-	-	-	
Parittiga	70	70	100	
<b>Jumlah/Total</b>	<b>2017</b>	<b>250</b>	<b>250</b>	<b>100</b>
	<b>2016</b>	<b>268</b>	<b>1 268</b>	<b>100</b>
	<b>2015</b>	<b>1 947</b>	<b>1 947</b>	<b>100</b>
	<b>2014</b>	<b>258</b>	<b>258</b>	<b>100</b>

Sumber/Source: Dinas Pendidikan, Kepemudaan dan Olahraga Kabupaten Bangka Barat/Education, Youth, and Sport Services of Bangka Barat Regency

**Tabel 4.1.9 Jumlah Siswa Sekolah Dasar Menurut Usia di Kabupaten Bangka Barat, 2017**  
**Table** *Number of Pupils of Elementary School by Age in Bangka Barat Regency, 2017*

Kecamatan Subdistrict	Usia /Age			Jumlah Total	
	< 7	7- 12	> 12		
(1)	(2)	(3)	(4)	(5)	
Kelapa	357	3 071	90	3 518	
Tempilang	295	3 082	92	3 469	
Muntok	641	5 321	109	6 071	
Simpang Teritip	399	2 310	185	3 894	
Jebus	244	2 144	91	2 479	
Parittiga	456	4 137	170	4 763	
<b>Jumlah/Total</b>	<b>2017</b>	<b>2 392</b>	<b>21 065</b>	<b>737</b>	<b>24 194</b>
	<b>2016</b>	<b>2 409</b>	<b>20 757</b>	<b>691</b>	<b>23 857</b>
	<b>2015</b>	<b>2 203</b>	<b>17 614</b>	<b>790</b>	<b>20 607</b>
	<b>2014</b>	<b>2 071</b>	<b>21 116</b>	<b>938</b>	<b>24 125</b>

Sumber/Source: Dinas Pendidikan, Kepemudaan dan Olahraga Kabupaten Bangka Barat/Education, Youth, and Sport Services of Bangka Barat Regency

**Tabel 4.1.10 Jumlah Sekolah, Guru, Siswa, Rasio Siswa- Guru dan Lulusan Madrasah Ibtidaiyah Negeri per Kecamatan di Kabupaten Bangka Barat, 2017**  
**Number of Schools, Teachers, Pupils, Pupils- Teacher Ratio, and Graduated of State Elementary Islamic Schools by Subdistrict in Bangka Barat Regency, 2017**

Kecamatan Subdistrict	Sekolah Schools	Guru Teachers	Siswa Pupils Sex		Jumlah Total	Rasio Ratio	Lulusan/Graduate Pupils Sex		Jumlah Total
			Laki- Laki Male	Perempuan Female			Laki- Laki Male	Perempuan Female	
(1)	(2)	(3)	(4)	(5)	(6)	(7)	(8)	(9)	(10)
Kelapa	2	24	198	190	388	16	26	37	63
Tempilang	-	-	-	-	-	-	-	-	-
Muntok	-	-	-	-	-	-	-	-	-
Simpang Teritip	-	-	-	-	-	-	-	-	-
Jebus	-	-	-	-	-	-	-	-	-
Parittiga	-	-	-	-	-	-	-	-	-
<b>Jumlah/Total</b>									
<b>2017</b>	<b>2</b>	<b>24</b>	<b>198</b>	<b>190</b>	<b>388</b>	<b>16</b>	<b>26</b>	<b>37</b>	<b>63</b>
<b>2016</b>	<b>2</b>	<b>35</b>	<b>191</b>	<b>197</b>	<b>378</b>	<b>11</b>	<b>21</b>	<b>31</b>	<b>52</b>
<b>2015</b>	<b>2</b>	<b>19</b>	<b>180</b>	<b>187</b>	<b>367</b>	<b>19</b>	<b>26</b>	<b>19</b>	<b>45</b>
<b>2014</b>	<b>2</b>	<b>21</b>	<b>180</b>	<b>187</b>	<b>367</b>	<b>17</b>	<b>...</b>	<b>...</b>	<b>38</b>

Sumber/Source : Kantor Kementerian Agama Kabupaten Bangka Barat/Ministry Religion Affairs of Bangka Barat Regency

**Tabel 4.1.11 Jumlah Sekolah, Guru, Siswa, Rasio Siswa- Guru dan Lulusan Madrasah Ibtidaiyah Swasta per Kecamatan di Kabupaten Bangka Barat, 2017**  
**Number of Schools, Teachers, Pupils, Pupils- Teacher Ratio, and Graduated of Private Elementary Islamic Schools by Subdistrict in Bangka Barat Regency, 2017**

Kecamatan Subdistrict	Sekolah Schools	Guru Teachers	Siswa Pupils Sex		Jumlah Total	Rasio Ratio	Lulusan/Graduate Pupils Sex		Jumlah Total	
			Laki- Laki Male	Perempuan Female			Laki- Laki Male	Perempuan Female		
			(4)	(5)			(8)	(9)		
(1)	(2)	(3)	(4)	(5)	(6)	(7)	(8)	(9)	(10)	
Kelapa	-	-	-	-	-	-	-	-	-	
Tempilang	-	-	-	-	-	-	-	-	-	
Muntok	1	13	99	111	210	16	9	7	16	
Simpang Teritip	1	11	15	13	28	3	2	1	3	
Jebus	-	-	-	-	-	-	-	-	-	
Parittiga	1	8	63	46	109	14	10	6	16	
<b>Jumlah/Total</b>										
	<b>2017</b>	<b>3</b>	<b>32</b>	<b>177</b>	<b>170</b>	<b>397</b>	<b>33</b>	<b>21</b>	<b>14</b>	<b>35</b>
	<b>2016</b>	<b>3</b>	<b>36</b>	<b>153</b>	<b>137</b>	<b>290</b>	<b>8</b>	<b>23</b>	<b>15</b>	<b>22</b>
	<b>2015</b>	<b>3</b>	<b>29</b>	<b>160</b>	<b>108</b>	<b>268</b>	<b>9</b>	<b>21</b>	<b>16</b>	<b>37</b>
	<b>2014</b>	<b>3</b>	<b>27</b>	<b>161</b>	<b>107</b>	<b>268</b>	<b>10</b>	<b>...</b>	<b>...</b>	<b>42</b>

Sumber/Source : Kantor Kementerian Agama Kabupaten Bangka Barat/Ministry Religion Affairs of Bangka Barat Regency

**Tabel 4.1.12 Jumlah Sekolah, Guru, dan Murid per Kecamatan, serta Status Guru dan Jenis Kelamin Murid SMP Negeri di Kabupaten Bangka Barat, 2017**  
**Number of Schools, Teachers and Pupils of State Junior High School by Subdistrict, Statue and Sex in Bangka Barat Regency, 2017**

Kecamatan Subdistrict	Sekolah School	Kelas Class	Guru Teachers			Murid Pupils		
			PNS Civil Serv ants	GTT Temporary Teacher	Jumlah Total	L Male	P Female	Jumlah Total
(1)	(2)	(3)	(4)	(5)	(6)	(7)	(8)	(9)
Kelapa	5	42	53	20	73	521	562	1 083
Tempilang	4	30	41	6	47	408	395	803
Muntok	6	69	87	22	109	997	1 047	2 044
Simpang Teritip	5	36	44	15	59	445	464	909
Jebus	3	39	34	28	62	605	601	1 206
Parittiga	4	37	31	23	54	449	529	978
<b>Jumlah/Total</b>								
<b>2017</b>	<b>27</b>	<b>253</b>	<b>290</b>	<b>114</b>	<b>404</b>	<b>3 425</b>	<b>3 598</b>	<b>7 023</b>
<b>2016</b>	<b>27</b>	<b>246</b>	<b>293</b>	<b>99</b>	<b>392</b>	<b>3 399</b>	<b>3 539</b>	<b>6 938</b>
<b>2015</b>	<b>26</b>	<b>232</b>	<b>290</b>	<b>110</b>	<b>400</b>	<b>3 381</b>	<b>3 382</b>	<b>6 763</b>
<b>2014</b>	<b>25</b>	<b>429</b>	<b>300</b>	<b>84</b>	<b>384</b>	<b>3 099</b>	<b>3 094</b>	<b>6 193</b>

Sumber/Source: Dinas Pendidikan, Kepemudaan dan Olahraga Kabupaten Bangka Barat/Education, Youth, and Sport Services of Bangka Barat Regency



**Tabel 4.1.13 Jumlah Murid SMP Negeri yang Mengikuti Ujian dan yang Lulus per Kecamatan di Kabupaten Bangka Barat, 2017**  
**Table Number of State Junior High School Pupils who Followed Test and Graduated by Subdistrict in Bangka Barat Regency, 2017**

Kecamatan Subdistrict	SMP Negeri State Junior High School		
	Ujian Followed Test	Lulus Graduated	(%)
(1)	(2)	(3)	(4)
Kelapa	315	315	100
Tempilang	320	220	100
Muntok	637	637	100
Simpang Teritip	249	249	100
Jebus	327	327	100
Parittiga	263	263	100
<b>Jumlah/Total</b>	<b>2017</b>	<b>2 011</b>	<b>2 011</b>
	<b>2016</b>	<b>1 933</b>	<b>1 933</b>
	<b>2015</b>	<b>1 947</b>	<b>1 947</b>
	<b>2014</b>	<b>1 922</b>	<b>1 922</b>

Sumber/Source: Dinas Pendidikan, Kepemudaan dan Olahraga Kabupaten Bangka Barat/Education, Youth, and Sport Services of Bangka Barat Regency

**Tabel 4.1.14 Jumlah Sekolah, Guru, dan Murid per Kecamatan, serta Status Guru dan Jenis Kelamin Murid SMP Swasta di Kabupaten Bangka Barat, 2017**  
**Number of Schools, Teachers and Pupils of Private Junior High School by Subdistrict, Statue and Sex in Bangka Barat Regency, 2017**

Kecamatan Subdistrict	Sekolah School	Kelas Class	Guru Teachers			Murid Pupils		
			GTP Regular Teacher	GTT Temporary Teacher	Jumlah Total	L Male	P Female	Jumlah Total
(1)	(2)	(3)	(4)	(5)	(6)	(7)	(8)	(9)
Kelapa	1	5	2	4	6	44	66	110
Tempilang	-	-	-	-	-	-	-	-
Muntok	4	22	14	17	31	157	116	273
Simpang Teritip	1	6	1	11	12	106	93	199
Jebus	-	-	-	-	-	-	-	-
Parittiga	2	14	15	7	22	189	176	365
<b>Jumlah/Total</b>								
<b>2017</b>	<b>8</b>	<b>47</b>	<b>32</b>	<b>39</b>	<b>71</b>	<b>496</b>	<b>451</b>	<b>947</b>
<b>2016</b>	<b>7</b>	<b>33</b>	<b>34</b>	<b>26</b>	<b>60</b>	<b>469</b>	<b>439</b>	<b>908</b>
<b>2015</b>	<b>6</b>	<b>31</b>	<b>28</b>	<b>27</b>	<b>55</b>	<b>453</b>	<b>417</b>	<b>870</b>
<b>2014</b>	<b>6</b>	<b>31</b>	<b>26</b>	<b>36</b>	<b>62</b>	<b>413</b>	<b>400</b>	<b>813</b>

Sumber/Source: Dinas Pendidikan, Kepemudaan dan Olahraga Kabupaten Bangka Barat/Education, Youth, and Sport Services of Bangka Barat Regency

**Tabel 4.1.15 Jumlah Murid SMP Swasta yang Mengikuti Ujian dan yang Lulus per Kecamatan di Kabupaten Bangka Barat, 2017**  
**Table Number of Private Junior High School Pupils who Followed Test and Graduated by Subdistrict in Bangka Barat Regency, 2017**

Kecamatan Subdistrict	SMP Swasta Private Junior High School		
	Ujian Followed Test	Lulus Graduated	(%)
(1)	(2)	(3)	(4)
Kelapa	97	97	100
Tempilang	-	-	-
Muntok	67	67	100
Simpang Teritip	89	89	100
Jebus	-	-	-
Parittiga	95	95	100
<b>Jumlah/Total</b>	<b>2017</b>	<b>348</b>	<b>348</b>
	<b>2016</b>	<b>214</b>	<b>214</b>
	<b>2015</b>	<b>286</b>	<b>400</b>
	<b>2014</b>	<b>285</b>	<b>100</b>

Sumber/Source: Dinas Pendidikan, Kepemudaan dan Olahraga Kabupaten Bangka Barat/Education, Youth, and Sport Services of Bangka Barat Regency

**Tabel 4.1.16 Jumlah Siswa Sekolah Menengah Pertama Menurut Usia di Kabupaten Bangka Barat, 2017**  
**Number of Pupils of Junior High Schools by Age in Bangka Barat Regency, 2017**

Kecamatan Subdistrict	Usia /Age			Jumlah Total	
	< 13	13- 15	> 15		
(1)	(2)	(3)	(4)	(5)	
Kelapa	261	892	40	1193	
Tempilang	234	535	34	803	
Muntok	708	1507	102	2317	
Simpang Teritip	158	778	172	1108	
Jebus	294	856	56	1206	
Parittiga	279	891	73	1343	
<b>Jumlah/Total</b>	<b>2017</b>	<b>1 934</b>	<b>5 559</b>	<b>477</b>	<b>7 970</b>
	<b>2016</b>	<b>2 007</b>	<b>5 364</b>	<b>475</b>	<b>7 846</b>
	<b>2015</b>	<b>1 956</b>	<b>5 270</b>	<b>407</b>	<b>7 633</b>
	<b>2014</b>	<b>1 374</b>	<b>5 202</b>	<b>430</b>	<b>7 006</b>

Sumber/Source: Dinas Pendidikan, Kepemudaan dan Olahraga Kabupaten Bangka Barat/Education, Youth, and Sport Services of Bangka Barat Regency

**Tabel 4.1.17 Jumlah Sekolah, Guru, Siswa, Rasio Siswa- Guru dan Lulusan Madrasah Tsanawiyah (MTs) Negeri per Kecamatan di Kabupaten Bangka Barat, 2017**  
**Number of Schools, Teachers, Pupils, Pupils- Teacher Ratio, and Graduated of State Junior High Islamic Schools by Subdistrict in Bangka Barat Regency, 2017**

Kecamatan Subdistrict	Sekolah Schools	Guru Teachers	Siswa Pupils Sex		Jumlah Total	Rasio Ratio	Lulusan/Graduate Pupils Sex		Jumlah Total
			Laki- Laki Male	Perempuan Female			Laki- Laki Male	Perempuan Female	
(1)	(2)	(3)	(4)	(5)	(6)	(7)	(8)	(9)	(10)
Kelapa	1	19	88	84	172	9	19	23	42
Tempilang	1	15	32	51	83	6	13	15	28
Muntok	-	-	-	-	-	-	-	-	-
Simpang Teritip	-	-	-	-	-	-	-	-	-
Jebus	1	25	185	203	16	65	65	34	99
Parittiga	-	-	-	-	-	-	-	-	-
<b>Jumlah/Total</b>									
<b>2017</b>	<b>3</b>	<b>59</b>	<b>305</b>	<b>338</b>	<b>643</b>	<b>31</b>	<b>97</b>	<b>72</b>	<b>169</b>
<b>2016</b>	<b>3</b>	<b>72</b>	<b>281</b>	<b>297</b>	<b>578</b>	<b>8</b>	<b>99</b>	<b>114</b>	<b>213</b>
<b>2015</b>	<b>3</b>	<b>53</b>	<b>238</b>	<b>295</b>	<b>533</b>	<b>10</b>	<b>55</b>	<b>60</b>	<b>115</b>
<b>2014</b>	<b>3</b>	<b>53</b>	<b>242</b>	<b>300</b>	<b>542</b>	<b>10</b>	<b>...</b>	<b>...</b>	<b>161</b>

Sumber/Source : Kantor Kementerian Agama Kabupaten Bangka Barat/Ministry Religion Affairs of Bangka Barat Regency

**Tabel 4.1.18 Jumlah Sekolah, Guru, Siswa, Rasio Siswa- Guru dan Lulusan Madrasah Tsanawiyah (MTs) Swasta per Kecamatan di Kabupaten Bangka Barat, 2017**  
**Number of Schools, Teachers, Pupils, Pupils- Teacher Ratio, and Graduated of Private Junior High Islamic Schools by Subdistrict in Bangka Barat Regency, 2017**

Kecamatan Subdistrict	Sekolah Schools	Guru Teachers	Siswa Pupils Sex		Jumlah Total	Rasio Ratio	Lulusan/Graduate Pupils Sex		Jumlah Total
			Laki- Laki Male	Perempuan Female			Laki- Laki Male	Perempuan Female	
(1)	(2)	(3)	(4)	(5)	(6)	(7)	(8)	(9)	(10)
Kelapa	-	-	-	-	-	-	-	-	-
Tempilang	3	37	192	207	399	11	48	78	126
Muntok	1	10	122	79	201	20	22	23	45
Simpang Teritip	4	61	232	232	464	8	66	60	126
Jebus	-	-	-	-	-	-	-	-	-
Parittiga	-	-	-	-	-	-	-	-	-
<b>Jumlah/Total</b>									
<b>2017</b>	<b>8</b>	<b>108</b>	<b>546</b>	<b>418</b>	<b>1 064</b>	<b>39</b>	<b>136</b>	<b>161</b>	<b>297</b>
<b>2016</b>	<b>8</b>	<b>116</b>	<b>418</b>	<b>550</b>	<b>968</b>	<b>8</b>	<b>139</b>	<b>166</b>	<b>305</b>
<b>2015</b>	<b>8</b>	<b>122</b>	<b>422</b>	<b>544</b>	<b>966</b>	<b>8</b>	<b>143</b>	<b>160</b>	<b>303</b>
<b>2014</b>	<b>8</b>	<b>126</b>	<b>430</b>	<b>531</b>	<b>961</b>	<b>8</b>	<b>...</b>	<b>...</b>	<b>197</b>

Sumber/Source : Kantor Kementerian Agama Kabupaten Bangka Barat/Ministry Religion Affairs of Bangka Barat Regency

**Tabel 4.1.19 Jumlah Sekolah, Guru, dan Murid per Kecamatan, serta Status Guru dan Jenis Kelamin Murid SMA Negeri di Kabupaten Bangka Barat, 2017**  
**Number of Schools, Teachers and Pupils of State Senior High School by Subdistrict, Statue and Sex in Bangka Barat Regency, 2017**

Kecamatan Subdistrict	Sekolah School	Kelas Class	Guru Teachers			Murid Pupils		
			PNS Civil Serv ants	GTT Temporary Teacher	Jumlah Total	L Male	P Female	Jumlah Total
(1)	(2)	(3)	(4)	(5)	(6)	(7)	(8)	(9)
Kelapa	1	18	22	7	29	225	400	625
Tempilang	1	13	13	9	22	161	202	363
Muntok	1	22	...	...	32	252	386	638
Simpang Teritip	1	22	15	16	31	269	314	583
Jebus	1	22	...	...	30	274	337	611
Parittiga	1	13	...	...	21	300	303	603
<b>Jumlah/Total</b>								
<b>2017</b>	<b>6</b>	<b>110</b>	<b>...</b>	<b>...</b>	<b>165</b>	<b>1 481</b>	<b>1 942</b>	<b>3 423</b>
<b>2016</b>	<b>6</b>	<b>101</b>	<b>117</b>	<b>56</b>	<b>173</b>	<b>1 285</b>	<b>1 755</b>	<b>3 040</b>
<b>2015</b>	<b>6</b>	<b>85</b>	<b>110</b>	<b>39</b>	<b>149</b>	<b>1 111</b>	<b>1 414</b>	<b>2 525</b>
<b>2014</b>	<b>6</b>	<b>85</b>	<b>110</b>	<b>39</b>	<b>149</b>	<b>1 111</b>	<b>1 414</b>	<b>2 525</b>

Sumber/Source: Website Data Pokok Pendidikan Dasar dan Menengah (<http://dapo.dikdasmen.kemdikbud.go.id/>)// Primary and Secondary Education Core Data Website (<http://dapo.dikdasmen.kemdikbud.go.id/>)

**Tabel 4.1.20 Jumlah Murid SMA Negeri yang Mengikuti Ujian dan yang Lulus per Kecamatan di Kabupaten Bangka Barat, 2017**  
**Table Number of State Senior High School Pupils who Followed Test and Graduated by Subdistrict in Bangka Barat Regency, 2017**

Kecamatan Subdistrict	SMA Negeri State Senior High School		
	Ujian Followed Test	Lulus Graduated	(%)
(1)	(2)	(3)	(4)
Kelapa	207	207	100
Tempilang	109	109	100
Muntok	...	...	...
Simpang Teritip	145	145	100
Jebus	...	...	...
Parittiga	...	...	...
<b>Jumlah/Total</b>			
2017	...	...	...
2016	700	700	100
2015	682	682	100
2014	681	681	100

Sumber/Source: Badan Pusat Statistik Kabupaten Bangka Barat/BPS-Statistic of Bangka Barat Regency



**Tabel 4.1.21 Jumlah Sekolah, Guru, dan Murid per Kecamatan, serta Status Guru dan Jenis Kelamin Murid SMA Swasta di Kabupaten Bangka Barat, 2017**  
**Number of Schools, Teachers and Pupils of Private Senior High School by Subdistrict, Statue and Sex in Bangka Barat Regency, 2017**

Kecamatan Subdistrict	Sekolah School	Kelas Class	Guru Teachers			Murid Pupils		
			GTP Regular Teacher	GTT Temporary Teacher	Jumlah Total	L Male	P Female	Jumlah Total
(1)	(2)	(3)	(4)	(5)	(6)	(7)	(8)	(9)
Kelapa	1	11	...	...	6	85	52	137
Tempilang	2	12	...	...	24	...	...	244
Muntok	-	-	-	-	-	-	-	-
Simpang Teritip	-	-	-	-	-	-	-	-
Jebus	-	-	-	-	-	-	-	-
Parittiga	1	8	...	...	6	...	...	207
<b>Jumlah/Total</b>								
<b>2017</b>	<b>4</b>	<b>30</b>	<b>...</b>	<b>...</b>	<b>36</b>	<b>...</b>	<b>...</b>	<b>588</b>
<b>2016</b>	<b>4</b>	<b>25</b>	<b>22</b>	<b>20</b>	<b>42</b>	<b>313</b>	<b>271</b>	<b>584</b>
<b>2015</b>	<b>4</b>	<b>24</b>	<b>34</b>	<b>4</b>	<b>38</b>	<b>287</b>	<b>265</b>	<b>552</b>
<b>2014</b>	<b>5</b>	<b>26</b>	<b>18</b>	<b>31</b>	<b>49</b>	<b>325</b>	<b>307</b>	<b>632</b>

Sumber/Source: Website Data Pokok Pendidikan Dasar dan Menengah (<http://dapo.dikdasmen.kemdikbud.go.id/>)/ Primary and Secondary Education Core Data Website (<http://dapo.dikdasmen.kemdikbud.go.id/>)

**Tabel 4.1.22 Jumlah Murid SMA Swasta yang Mengikuti Ujian dan yang Lulus per Kecamatan di Kabupaten Bangka Barat, 2017**  
**Number of Private Senior High School Pupils who Followed Test and Graduated by Subdistrict in Bangka Barat Regency, 2017**

Kecamatan Subdistrict	SMA Swasta Private Senior High School		
	Ujian Followed Test	Lulus Graduated	(%)
(1)	(2)	(3)	(4)
Kelapa	-	-	-
Tempilang	83	83	100
Muntok	-	-	-
Simpang Teritip	-	-	-
Jebus	-	-	-
Parittiga	...	...	...
<b>Jumlah/Total</b>			
<b>2017</b>	<b>83</b>	<b>83</b>	<b>100</b>
<b>2016</b>	<b>172</b>	<b>172</b>	<b>100</b>
<b>2015</b>	<b>682</b>	<b>682</b>	<b>100</b>
<b>2014</b>	<b>681</b>	<b>681</b>	<b>100</b>

Sumber/Source: Dinas Pendidikan, Kepemudaan dan Olahraga Kabupaten Bangka Barat/Education, Youth, and Sport Services of Bangka Barat Regency

**Tabel 4.1.23 Jumlah Siswa Sekolah Menengah Atas Menurut Usia di Kabupaten Bangka Barat, 2017**  
**Table Number of Pupils of Senior High Schools by Age in Bangka Barat Regency, 2017**

Kecamatan Subdistrict	Usia /Age			Jumlah Total
	< 16	16- 18	> 18	
(1)	(2)	(3)	(4)	(5)
Kelapa	...	...	...	...
Tempilang	...	...	...	...
Muntok	...	...	...	...
Simpang Teritip	36	...	...	583
Jebus	...	...	...	...
Parittiga	...	...	...	...
<b>Jumlah/Total</b>				
<b>2017</b>	<b>36</b>	<b>-</b>	<b>-</b>	<b>583</b>
<b>2016</b>	<b>1 405</b>	<b>2 170</b>	<b>49</b>	<b>3 624</b>
<b>2015</b>	<b>1 015</b>	<b>2 142</b>	<b>102</b>	<b>3 259</b>
<b>2014</b>	<b>942</b>	<b>2 112</b>	<b>103</b>	<b>3 157</b>

Sumber/Source: Dinas Pendidikan, Kepemudaan dan Olahraga Kabupaten Bangka Barat/Education, Youth, and Sport Services of Bangka Barat Regency

**Tabel 4.1.24 Jumlah Sekolah, Guru, Siswa, Rasio Siswa- Guru dan Lulusan Madrasah Aliyah (MA) Negeri per Kecamatan di Kabupaten Bangka Barat, 2017**  
*Number of Schools, Teachers, Pupils, Pupils- Teacher Ratio, and Graduated of State Senior High Islamic Schools by Subdistrict in Bangka Barat Regency, 2017*

Kecamatan Subdistrict	Sekolah Schools	Guru Teachers	Siswa Pupils Sex		Jumlah Rasio Total Ratio		Lulusan/Graduate Pupils Sex		Jumlah Total
			Laki- Laki Male	Perempuan Female	Laki- Laki Male	Perempuan Female			
(1)	(2)	(3)	(4)	(5)	(6)	(7)	(8)	(9)	(10)
Kelapa	-	-	-	-	-	-	-	-	-
Tempilang	-	-	-	-	-	-	-	-	-
Muntok	1	18	76	160	236	13	13	26	39
Simpang Teritip	-	-	-	-	-	-	-	-	-
Jebus	-	-	-	-	-	-	-	-	-
Parittiga	-	-	-	-	-	-	-	-	-
<b>Jumlah/Total</b>									
<b>2017</b>	<b>1</b>	<b>18</b>	<b>76</b>	<b>160</b>	<b>236</b>	<b>13</b>	<b>13</b>	<b>26</b>	<b>39</b>
<b>2016</b>	<b>1</b>	<b>29</b>	<b>58</b>	<b>131</b>	<b>189</b>	<b>7</b>	<b>8</b>	<b>21</b>	<b>29</b>
<b>2015</b>	<b>1</b>	<b>28</b>	<b>23</b>	<b>75</b>	<b>98</b>	<b>4</b>	<b>5</b>	<b>29</b>	<b>34</b>
<b>2014</b>	<b>1</b>	<b>20</b>	<b>21</b>	<b>77</b>	<b>98</b>	<b>5</b>	<b>...</b>	<b>...</b>	<b>29</b>

Sumber/Source : Kantor Kementerian Agama Kabupaten Bangka Barat/Ministry Religion Affairs of Bangka Barat Regency

**Tabel 4.1.25 Jumlah Sekolah, Guru, Siswa, Rasio Siswa- Guru dan Lulusan Madrasah Aliyah (MA) Swasta per Kecamatan di Kabupaten Bangka Barat, 2017**  
**Number of Schools, Teachers, Pupils, Pupils- Teacher Ratio, and Graduated of Private Senior High Islamic Schools by Subdistrict in Bangka Barat Regency, 2017**

Kecamatan Subdistrict	Sekolah Schools	Guru Teachers	Siswa Pupils Sex		Jumlah Total	Rasio Ratio	Lulusan/Graduate Pupils Sex		Jumlah Total	
			Laki- Laki Male	Perempuan Female			Laki- Laki Male	Perempuan Female		
(1)	(2)	(3)	(4)	(5)	(6)	(7)	(8)	(9)	(10)	
Kelapa	-	-	-	-	-	-	-	-	-	
Tempilang	1	10	34	29	63	6	-	-	-	
Muntok	-	-	-	-	-	-	-	-	-	
Simpang Teritip	2	28	137	160	297	11	45	47	92	
Jebus	-	-	-	-	-	-	-	-	-	
Parittiga	-	-	-	-	-	-	-	-	-	
<b>Jumlah/Total</b>										
	<b>2017</b>	<b>3</b>	<b>38</b>	<b>171</b>	<b>189</b>	<b>360</b>	<b>17</b>	<b>45</b>	<b>47</b>	<b>92</b>
	<b>2016</b>	<b>3</b>	<b>64</b>	<b>189</b>	<b>184</b>	<b>373</b>	<b>6</b>	<b>26</b>	<b>42</b>	<b>68</b>
	<b>2015</b>	<b>2</b>	<b>42</b>	<b>93</b>	<b>134</b>	<b>227</b>	<b>5</b>	<b>26</b>	<b>47</b>	<b>73</b>
	<b>2014</b>	<b>2</b>	<b>...</b>	<b>97</b>	<b>139</b>	<b>236</b>	<b>...</b>	<b>43</b>	<b>42</b>	<b>97</b>

Sumber/Source : Kantor Kementerian Agama Kabupaten Bangka Barat/Ministry Religion Affairs of Bangka Barat Regency

**Tabel 4.1.26 Jumlah Sekolah, Guru, dan Murid per Kecamatan, serta Status Guru dan Jenis Kelamin Murid SMK Negeri di Kabupaten Bangka Barat, 2017**  
**Number of Schools, Teachers and Pupils of State Vocational Senior High School by Subdistrict, Statue and Sex in Bangka Barat Regency, 2017**

Kecamatan Subdistrict	Sekolah School	Kelas Class	Guru Teachers			Murid Pupils		
			PNS Civil Serv ants	GTT Temporary Teacher	Jumlah Total	L Male	P Female	Jumlah Total
(1)	(2)	(3)	(4)	(5)	(6)	(7)	(8)	(9)
Kelapa	1	18	...	...	31	292	247	539
Tempilang	1	11	...	...	19	152	114	266
Muntok	1	27	...	...	43	...	...	701
Simpang Teritip	-	-	-	-	-	-	-	-
Jebus	-	-	-	-	-	-	-	-
Parittiga	1	25	...	...	38	...	...	684
<b>Jumlah/Total</b>								
<b>2017</b>	<b>4</b>	<b>81</b>	...	...	<b>131</b>	...	...	<b>2 190</b>
<b>2016</b>	<b>4</b>	<b>80</b>	<b>95</b>	<b>39</b>	<b>134</b>	<b>1 175</b>	<b>952</b>	<b>2 127</b>
<b>2015</b>	<b>4</b>	<b>29</b>	<b>25</b>	<b>58</b>	<b>83</b>	<b>409</b>	<b>311</b>	<b>720</b>
<b>2014</b>	<b>4</b>	<b>63</b>	<b>95</b>	<b>51</b>	<b>146</b>	<b>946</b>	<b>799</b>	<b>1 745</b>

Sumber/Source: Website Data Pokok Pendidikan Dasar dan Menengah (<http://dapo.dikdasmen.kemdikbud.go.id/>)/ Primary and Secondary Education Core Data Website (<http://dapo.dikdasmen.kemdikbud.go.id/>)

**Tabel 4.1.27 Jumlah Murid SMK Negeri yang Mengikuti Ujian dan yang Lulus per Kecamatan di Kabupaten Bangka Barat, 2017**  
**Table Number of State Vocational Senior High School Pupils who Followed Test and Graduated by Subdistrict in Bangka Barat Regency, 2017**

Kecamatan Subdistrict	SMK Negeri State Vocational Senior High School		
	Ujian Followed Test	Lulus Graduated	(%)
	(1)	(2)	(3)
Kelapa	...	...	...
Tempilang	97	97	100
Muntok	...	...	...
Simpang Teritip	-	-	-
Jebus	-	-	-
Parittiga	...	...	...
<b>Jumlah/Total</b>			
<b>2017</b>	...	...	...
<b>2016</b>	<b>521</b>	<b>521</b>	<b>100</b>
<b>2015</b>	<b>443</b>	<b>443</b>	<b>100</b>
<b>2014</b>	<b>100</b>	<b>100</b>	<b>100</b>

Sumber/Source: Dinas Pendidikan, Kepemudaan dan Olahraga Kabupaten Bangka Barat/Education, Youth, and Sport Services of Bangka Barat Regency

**Tabel 4.1.28 Jumlah Sekolah, Guru, dan Murid per Kecamatan, serta Status Guru dan Jenis Kelamin Murid SMK Swasta di Kabupaten Bangka Barat, 2017**  
**Number of Schools, Teachers and Pupils of Private Vocational Senior High School by Subdistrict, Statue and Sex in Bangka Barat Regency, 2017**

Kecamatan Subdistrict	Sekolah School	Kelas Class	Guru Teachers			Murid Pupils		
			GTP Regu lar Teac her	GTT Temporary Teacher	Jumlah Total	L Male	P Female	Jumlah Total
(1)	(2)	(3)	(4)	(5)	(6)	(7)	(8)	(9)
Kelapa	-	-	-	-	-	-	-	-
Tempilang	-	-	-	-	-	-	-	-
Muntok	3	23	...	...	45	...	...	539
Simpang Teritip	-	-	-	-	-	-	-	-
Jebus	-	-	-	-	-	-	-	-
Parittiga	1	9	...	...	10	...	...	76
<b>Jumlah/Total</b>								
<b>2017</b>	<b>4</b>	<b>32</b>	<b>...</b>	<b>...</b>	<b>55</b>	<b>...</b>	<b>...</b>	<b>615</b>
<b>2016</b>	<b>4</b>	<b>28</b>	<b>31</b>	<b>25</b>	<b>56</b>	<b>391</b>	<b>264</b>	<b>655</b>
<b>2015</b>	<b>...</b>	<b>...</b>	<b>...</b>	<b>...</b>	<b>...</b>	<b>...</b>	<b>...</b>	<b>..</b>
<b>2014</b>	<b>4</b>	<b>32</b>	<b>51</b>	<b>48</b>	<b>99</b>	<b>452</b>	<b>340</b>	<b>792</b>

Sumber/Source: Website Data Pokok Pendidikan Dasar dan Menengah (<http://dapo.dikdasmen.kemdikbud.go.id/>)/ Primary and Secondary Education Core Data Website (<http://dapo.dikdasmen.kemdikbud.go.id/>)



**Tabel 4.1.29 Jumlah Murid SMK Swasta yang Mengikuti Ujian dan yang Lulus per Kecamatan di Kabupaten Bangka Barat, 2017**  
**Table Number of Private Vocational Senior High School Pupils who Followed Test and Graduated by Subdistrict in Bangka Barat Regency, 2017**

Kecamatan Subdistrict	SMK Swasta Private Vocational Senior High School		
	Ujian Followed Test	Lulus Graduated	(%)
	(1)	(2)	(3)
Kelapa	-	-	-
Tempilang	-	-	-
Muntok	...	...	...
Simpang Teritip	-	-	-
Jebus	-	-	-
Parittiga	45	45	100
<b>Jumlah/Total</b>			
<b>2017</b>	...	...	...
<b>2016</b>	<b>237</b>	<b>237</b>	<b>100</b>
<b>2015</b>	<b>443</b>	<b>443</b>	<b>100</b>
<b>2014</b>	...	...	...

Sumber/Source: Dinas Pendidikan, Kepemudaan dan Olahraga Kabupaten Bangka Barat/Education, Youth, and Sport Services of Bangka Barat Regency

**Tabel 4.1.30 Jumlah Siswa Sekolah Menengah Kejuruan Menurut Usia di Kabupaten Bangka Barat, 2017**  
**Number of Pupils of Vocational Senior High Schools by Age in Bangka Barat Regency, 2017**

Kecamatan Subdistrict	Usia /Age			Jumlah Total
	< 16	16- 18	> 18	
(1)	(2)	(3)	(4)	(5)
Kelapa	...	...	...	...
Tempilang	...	...	...	...
Muntok	...	...	...	...
Simpang Teritip	...	...	...	...
Jebus	...	...	...	...
Parittiga	...	...	...	...
<b>Jumlah/Total</b>				
<b>2017</b>	...	...	...	...
<b>2016</b>	<b>821</b>	<b>1 881</b>	<b>80</b>	<b>2 782</b>
<b>2015</b>	<b>890</b>	<b>1 673</b>	<b>128</b>	<b>2 691</b>
<b>2014</b>	<b>601</b>	<b>1 778</b>	<b>158</b>	<b>2 537</b>

Sumber/Source: Dinas Pendidikan, Kepemudaan dan Olahraga Kabupaten Bangka Barat/Education, Youth, and Sport Services of Bangka Barat Regency

**Tabel 4.1.31 Perbandingan Persentase Kelulusan Murid SD, SMP, SMA Negeri per Kecamatan di Kabupaten Bangka Barat, 2017**  
**Table Comparison of Graduated State Elementary, Junior, and Senior High School Pupils Percentage by Subdistrict in Bangka Barat Regency, 2017**

Kecamatan Subdistrict	Persentase Percentage		
	SD Elementary School	SMP Junior High School	SMA Senior High School
(1)	(2)	(3)	(4)
Kelapa	100	100	100
Tempilang	100	100	100
Muntok	100	100	100
Simpang Teritip	100	100	100
Jebus	100	100	100
Parittiga	100	100	100
<b>Jumlah/Total</b>			
<b>2017</b>	<b>100</b>	<b>100</b>	<b>100</b>
<b>2016</b>	<b>100</b>	<b>100</b>	<b>100</b>
<b>2015</b>	<b>100</b>	<b>100</b>	<b>100</b>
<b>2014</b>	<b>100</b>	<b>100</b>	<b>100</b>

Sumber/Source: Dinas Pendidikan, Kepemudaan dan Olahraga Kabupaten Bangka Barat/Education, Youth, and Sport Services of Bangka Barat Regency

**Tabel 4.1.32 Jumlah Sarana dan Prasarana Olahraga per Kecamatan di Kabupaten Bangka Barat, 2017**  
**Number of Sport Tools and Infrastructures by Subdistrict in Bangka Barat Regency, 2017**

Kecamatan Subdistrict	Lapangan Olahraga Field Events						
	Sepak bola Football	Tenis Tennis	Volly Volley	Basket Basket Ball	Bulu Tangkis Badminton	Golf Golf	Kolam Renang Swimming Pool
(1)	(2)	(3)	(4)	(5)	(6)	(7)	(8)
Kelapa	14		7	...	...	...	...
Tempilang	9	...	2	...	...	...	...
Muntok	11	3	12	...	...	...	...
Simpang Teritip	7	...	5	...	...	...	...
Jebus	10	...	6	...	...	...	...
Parittiga	12	1	7	...	...	...	...
<b>Jumlah/Total</b>							
<b>2017</b>	<b>63</b>	<b>4</b>	<b>39</b>	<b>15</b>	<b>25</b>	<b>-</b>	<b>2</b>
<b>2016</b>	<b>63</b>	<b>4</b>	<b>39</b>	<b>15</b>	<b>25</b>	<b>-</b>	<b>2</b>
<b>2015</b>	<b>63</b>	<b>4</b>	<b>39</b>	<b>15</b>	<b>25</b>	<b>-</b>	<b>2</b>
<b>2014</b>	<b>65</b>	<b>4</b>	<b>40</b>	<b>16</b>	<b>24</b>	<b>-</b>	<b>2</b>

Sumber/Source: Dinas Pendidikan, Kepemudaan dan Olahraga Kabupaten Bangka Barat/Education, Youth, and Sport Services of Bangka Barat Regency

**Tabel 4.1.33 Jumlah Pengunjung Perpustakaan Daerah Kabupaten Bangka Barat Menurut Jenis Kelamin, 2017**  
**Table Number of Visitors Region Library of Bangka Barat Regency by Sex, 2017**

<b>Kelompok Anggota Member's Club</b>	<b>Laku-laki Male</b>	<b>Perempuan Female</b>	<b>Jumlah Total</b>
(1)	(2)	(3)	(4)
TK/Pre School	77	186	263
SD/Elementary School	1 334	1 658	2 992
SMP/Junior High School	1 259	1 896	3 155
SMA/Senior High School	294	709	1 003
Mahasiswa/College Student	16	39	55
Pegawai/Employee	62	171	233
Umum/Public	146	769	915
<b>Jumlah/Total</b>	<b>2017</b>	<b>3 188</b>	<b>5 428</b>
	<b>2016</b>	<b>3 297</b>	<b>5 612</b>
	<b>2015</b>	<b>2 490</b>	<b>4 039</b>
	<b>2014</b>	...	...

Sumber/Source: Dinas Perpustakaan dan Kearsipan Kabupaten Bangka Barat/Library and Document Services of Bangka Barat Regency

**Tabel 4.1.34 Jumlah Pengunjung Menurut Status di Perpustakaan Daerah Kabupaten Bangka Barat, 2017**  
**Number of Visitors by Status in Region Library of Bangka Barat Regency, 2017**

Bulan Month	Jumlah Pengunjung/Number of Visitors							Jumlah Total	
	TK Pre School	SD Ele- ment- ary School	SMP Junior High School	SMA Senior High School	Maha- siswa College Student	Pega- wai Emplo- yee	Umum Public		
(1)	(2)	(3)	(4)	(5)	(6)	(7)	(8)	(9)	
Januari/January	20	336	255	89	3	21	84	808	
Februari/February	3	418	282	154	-	22	87	966	
Maret/March	10	434	555	180	-	26	108	1 313	
April/April	5	326	288	149	-	30	120	918	
Mei/May	18	238	199	73	-	24	101	653	
Juni/June	45	129	77	70	1	21	64	407	
Juli/July	47	101	254	33	11	17	87	550	
Agustus/August	35	142	440	19	5	12	90	743	
September/September	14	169	330	31	12	3	58	617	
Oktober/October	33	341	251	80	1	18	33	757	
November/November	32	341	218	79	-	23	83	776	
Desember/December	1	17	6	46	22	16	-	108	
<b>Jumlah/Total</b>	<b>2017</b>	<b>263</b>	<b>2 992</b>	<b>3 155</b>	<b>1 003</b>	<b>55</b>	<b>233</b>	<b>915</b>	<b>8 616</b>
	<b>2016</b>	<b>91</b>	<b>3 562</b>	<b>2 475</b>	<b>1 071</b>	<b>49</b>	<b>524</b>	<b>993</b>	<b>8 909</b>
	<b>2015</b>	<b>-</b>	<b>3 464</b>	<b>901</b>	<b>285</b>	<b>27</b>	<b>666</b>	<b>1 186</b>	<b>6 529</b>
	<b>2014</b>	<b>...</b>	<b>139</b>	<b>407</b>	<b>303</b>	<b>42</b>	<b>...</b>	<b>...</b>	<b>...</b>

Sumber/Source: Dinas Perpustakaan dan Kearsipan Kabupaten Bangka Barat/Library and Document Services of Bangka Barat Regency

**Tabel 4.1.35 Jumlah Anggota Perpustakaan Daerah Kabupaten Bangka Barat Menurut Jenis Kelamin, 2017**  
**Table Number of Region Library Members of Bangka Barat Regency by Sex, 2017**

<b>Kelompok Anggota Member's Club</b>	<b>Laku-laki Male</b>	<b>Perempuan Female</b>	<b>Jumlah Total</b>
(1)	(2)	(3)	(4)
<i>SD/Elementary School</i>	286	359	645
<i>SMP/Junior High School</i>	230	439	669
<i>SMA/Senior High School</i>	195	297	492
<i>Mahasiswa/College Student</i>	36	78	114
<i>Pegawai/Employee</i>	399	686	1 085
<i>Umum/Public</i>	100	171	271
<b>Jumlah/Total</b>	<b>2017</b>	<b>1 246</b>	<b>2 030</b>
	<b>2016</b>	<b>976</b>	<b>1 730</b>
	<b>2015</b>	<b>810</b>	<b>1 271</b>
	<b>2014</b>	<b>119</b>	<b>260</b>

Sumber/Source: Dinas Perpustakaan dan Kearsipan Kabupaten Bangka Barat/Library and Document Services of Bangka Barat Regency

**Tabel 4.1.36 Daftar Buku Perpustakaan Daerah Kabupaten Bangka Barat, 2017**  
**Table** **Number of Books Region Library of Bangka Barat Regency, 2017**

<b>Klasifikasi</b> <i>Classification</i>	<b>Uraian</b> <i>Explanation</i>	<b>Judul</b> <i>Title</i>	<b>Eksemplar</b> <i>Copy</i>
(1)	(2)	(3)	(4)
000-099	Karya Umum/ <i>Public Creation</i>	312	663
100-199	Filsafat/ <i>Philosophy</i>	550	1 061
200-299	Agama/ <i>Religion</i>	1 350	3 400
300-399	Ilmu Sosial/ <i>Social Science</i>	1 222	3 048
400-499	Bahasa/ <i>Language</i>	263	653
500-599	Ilmu Murni/ <i>Pure Science</i>	660	1 758
600-699	Teknologi/ <i>Technology</i>	1 976	4 487
700-799	Rekreasi Seni/ <i>Recreation Arts</i>	732	1 801
800-899	Sastra/ <i>Literature</i>	1 182	2 806
900-999	Geografi Sejarah/ <i>Geography History</i>	467	1 045
<b>Jumlah/Total</b>		<b>2017</b>	<b>20 722</b>
		<b>2016</b>	<b>18 544</b>
		<b>2015</b>	<b>14 967</b>
		<b>2014</b>	<b>14 234</b>

Sumber/Source: Dinas Perpustakaan dan Kearsipan Kabupaten Bangka Barat/*Library and Document Services of Bangka Barat Regency*



## 4.2 KESEHATAN/HEALTH

**Tabel 4.2.1** Jumlah Rumah Sakit Pemerintah, Swasta dan Khusus serta Kapasitas Tempat Tidur per Kecamatan, 2017  
**Table** *Number of Government Private and Special Hospitals and Bed Capacities by Subdistrict, 2017*

Kecamatan Subdistrict	Pemerintah Government		Swasta Private		Khusus Special		Jumlah Total	
	RS Hospital	Tempat Tidur Beds	RS Hospital	Tempat Tidur Beds	RS Hospital	Tempat Tidur Beds	RS Hospital	Tempat Tidur Beds
(1)	(2)	(3)	(4)	(5)	(6)	(7)	(8)	(9)
Kelapa	-	-	-	-	-	-	-	-
Tempilang	-	-	-	-	-	-	-	-
Muntok	1	104	1	26	-	-	2	130
Simpang Teritip	-	-	-	-	-	-	-	-
Jebus	-	-	-	-	-	-	-	-
Parittiga	-	-	-	-	-	-	-	-
<b>Jumlah/Total</b>								
2017	1	104	1	26	-	-	2	130
2016	1	104	1	22	-	-	2	126
2015	1	100	1	22	-	-	2	122
2014	1	100	-	-	-	-	1	100

Sumber/Source: Dinas Kesehatan Kabupaten Bangka Barat/Public Health Services of Bangka Barat Regency

**Tabel 4.2.2** Jumlah Puskesmas dan Puskesmas Pembantu per Kecamatan, 2017  
**Table** *Number of Public Health Centers and Subsidiary Public Health Centers by Subdistrict, 2017*

<b>Kecamatan</b> <i>Subdistrict</i>	<b>Puskesmas</b> <i>Public Health Centers</i>	<b>Puskesmas Pembantu</b> <i>Subsidiary Public Health Centers</i>
(1)	(2)	(3)
Kelapa	1	4
Tempilang	1	2
Muntok	1	2
Simpang Teritip	2	6
Jebus	1	2
Parittiga	2	3
<b>Jumlah/Total</b>	<b>2017</b>	<b>8</b>
	<b>2016</b>	<b>8</b>
	<b>2015</b>	<b>8</b>
	<b>2014</b>	<b>8</b>

Sumber/Source: Dinas Kesehatan Kabupaten Bangka Barat/*Public Health Services of Bangka Barat Regency*

**Tabel 4.2.3 Jumlah Klinik, Polindes, Poskesdes dan Posyandu per Kecamatan, 2017**  
**Table** *Number of Clinic, Polindes, Poskesdes, and Posyandu by Subdistrict, 2017*

Kecamatan <i>Subdistrict</i>	Klinik/Balai Pengobatan <i>Clinic</i>	Polindes	Poskesdes	Posyandu
(1)	(2)	(3)	(4)	(5)
Kelapa	1	-	17	44
Tempilang	-	1	11	27
Muntok	6	2	8	33
Simpang Teritip	-	1	9	30
Jebus	-	2	9	26
Parittiga	1	3	9	22
<b>Jumlah/Total</b>	<b>2017</b>	<b>8</b>	<b>9</b>	<b>63</b>
	<b>2016</b>	<b>7</b>	<b>11</b>	<b>59</b>
	<b>2015</b>	...	...	...
	<b>2014</b>	...	...	...

Sumber/Source: Dinas Kesehatan Kabupaten Bangka Barat/*Public Health Services of Bangka Barat Regency*

**Tabel 4.2.4 Jumlah Tenaga Kesehatan di Rumah Sakit, 2017**  
**Table Number of Medical Personnels at Hospitals, 2017**

Tenaga Kesehatan <i>Medical Personnel</i>		RSUD Sejiran Setason	RS Bakti Timah
(1)		(2)	(3)
01	Medis ( <i>Medical</i> )	35	4
02	Perawat ( <i>Nurse</i> )	133	25
03	Bidan ( <i>Midwives</i> )	47	3
04	Farmasi ( <i>Pharmacy</i> )	21	5
05	Ahli Gizi ( <i>Nutritionist</i> )	6	1
06	Kesehatan Masyarakat ( <i>Public Health</i> )	-	-
07	Sanitasi ( <i>Sanitation Workers</i> )	2	-
08	Teknisi Medis ( <i>Medical Technician</i> )	35	4
09	Terapi Fisik ( <i>Physical Therapy</i> )	4	1
<b>Jumlah/Total</b>		<b>2017</b>	<b>283</b>
		<b>2016</b>	<b>189</b>
		<b>2015</b>	<b>250</b>
		<b>2014</b>	<b>218</b>

Catatan/Note:

Medis: Dokter Spesialis, Dokter Umum, Dokter Gigi

*Medical: Specialist General Practitioner Dentist*

Perawat/*Nurse*: Termasuk lulusan DIII dan S1

Farmasi/*Pharmacy*: Apoteker Asisten Apoteker

Gizi/*Nutritionist*: Lulusan DI dan DIII Gizi (SPAG dan AKZI)

Teknisi Medis/*Medical Technician*: Analis TEM& Penata Rontgen Penata Anestesi dan Fisioterapi

Sanitasi/*Sanitation Workers*: Lulusan SPPH APK dan DIII Kesehatan Lingkungan

Kesmas/*Public Health*: SKM MPH dll

Sumber/Source: Dinas Kesehatan Kabupaten Bangka Barat/*Public Health Services of Bangka Barat Regency*

**Tabel 4.2.5** Jumlah Tenaga Kesehatan di Puskesmas per Kecamatan, 2017  
**Table** *Number of Medical Personnels at Public Health Centers by Subdistrict, 2017*

Kecamatan <i>Subdistrict</i>	Medis <i>Medical</i>	Perawat <i>Nurse</i>	Bidan <i>Midwives</i>	Farmasi <i>Pharmacy</i>	Ahli Gizi <i>Nutrizionist</i>
(1)	(2)	(3)	(4)	(5)	(6)
Kelapa	4	36	38	2	3
Tempilang	2	33	25	2	3
Muntok	6	43	28	6	3
Simpang Teritip	6	37	46	3	2
Jebus	2	20	24	1	1
Parittiga	6	46	33	5	3
<b>Jumlah/<i>Total</i></b>					
<b>2017</b>	<b>26</b>	<b>169</b>	<b>161</b>	<b>14</b>	<b>12</b>
<b>2016</b>	<b>34</b>	<b>172</b>	<b>143</b>	<b>13</b>	<b>9</b>
<b>2015</b>	<b>38</b>	<b>168</b>	<b>147</b>	<b>15</b>	<b>13</b>
<b>2014</b>	<b>32</b>	<b>171</b>	<b>151</b>	<b>14</b>	<b>14</b>

Lanjutan Tabel/*Continued Table 4.2.4*

Kecamatan <i>Subdistrict</i>	Kesehatan Masyarakat <i>Public Health</i>	Sanitasi <i>Sanitation Workers</i>	Teknisi Medis <i>Medical Technician</i>	Terapi Fisik <i>Physical Therapy</i>	Jumlah <i>Total</i>
(1)	(7)	(8)	(9)	(10)	(11)
Kelapa	-	1	3	-	92
Tempilang	2	3	3	-	73
Muntok	13	5	5	-	109
Simpang Teritip	2	2	2	-	100
Jebus	0	1	2	-	51
Parittiga	1	2	5	-	101
<b>Jumlah/Total</b>	<b>2017</b>	<b>18</b>	<b>14</b>	<b>20</b>	<b>526</b>
	<b>2016</b>	<b>11</b>	<b>11</b>	<b>17</b>	<b>410</b>
	<b>2015</b>	<b>16</b>	<b>11</b>	<b>18</b>	<b>426</b>
	<b>2014</b>	<b>15</b>	<b>11</b>	<b>19</b>	<b>427</b>

Catatan/*Note:*

Medis: Dokter Spesialis, Dokter Umum, Dokter Gigi

*Medical: Specialist, General, Practitioner Dentist*

Perawat/*Nurse: Termasuk lulusan DIII dan S1*

Farmasi/*Pharmacy: Apoteker Asisten Apoteker*

Gizi/*Nutritionist: Lulusan DI dan DIII Gizi (SPAG dan AKZI)*

Teknisi Medis/*Medical Technician: Analis TEM& Penata Rontgen Penata Anestesi dan Fisioterapi*

Sanitasi/*Sanitation Workers: Lulusan SPPH APK dan DIII Kesehatan Lingkungan*

Kesmas/*Public Health: SKM MPH dll*

Sumber/*Source: Dinas Kesehatan Kabupaten Bangka Barat/Public Health Services of Bangka Barat Regency*

**Tabel 4.2.6 Jumlah Tenaga Paramedis Menurut Sarana Pelayanan Kesehatan, 2017**  
**Table Number of Paramedics by Health Facilities by Subdistrict, 2017**

Sarana Pelayanan Kesehatan Health Facilities	Dokter Doctor			Apoteker Pharmacist	SAA	Sarjana Kesehatan Health Scholar
	Umum General	Gigi Dentist	Ahli Specialist			
(1)	(2)	(3)	(4)	(5)	(6)	(7)
Rumah Sakit/ <i>Hospital</i>	18	4	21	9	17	-
Rumah Sakit Bersalin/ <i>Maternity Hospital</i>	-	-	-	-	-	-
Poliklinik/ <i>Polyclinic</i>	2	-	-	1	1	-
Puskesmas/ <i>Public Health Center</i>	24	7	-	4	11	13
Puskesmas Pembantu/ <i>Subsidiary of Public Health Center</i>	-	-	-	-	-	-
Apotek/ <i>Pharmacy</i>	-	-	-	9	9	-
<b>Jumlah/Total</b>						
<b>2017</b>	<b>44</b>	<b>11</b>	<b>21</b>	<b>23</b>	<b>38</b>	<b>13</b>
<b>2016</b>	<b>46</b>	<b>10</b>	<b>12</b>	<b>19</b>	<b>40</b>	<b>11</b>
<b>2015</b>	<b>45</b>	<b>11</b>	<b>6</b>	<b>10</b>	<b>2</b>	<b>82</b>
<b>2014</b>	<b>52</b>	<b>11</b>	<b>5</b>	<b>13</b>	<b>2</b>	<b>39</b>

Sumber/Source: Dinas Kesehatan Kabupaten Bangka Barat/*Public Health Services of Bangka Barat Regency*

**Tabel 4.2.7 Jumlah Persalinan Ditolong Tenaga Kesehatan Menurut Kecamatan, 2014- 2017**  
**Table Number of Birth Helped by Health Personnels by Subdistrict, 2014- 2017**

Kecamatan Subdistrict	Tahun				Jumlah
	2014	2015	2016	2017	
(1)	(2)	(3)	(4)	(5)	(6)
Kelapa	697	645	642	609	1 896
Tempilang	516	504	505	487	1 496
Muntok	1 044	1 055	1 137	1 167	3 359
Simpang Teritip	589	566	564	562	1 692
Jebus	432	463	412	374	1 249
Parittiga	709	694	665	640	1 999
<b>Jumlah/Total</b>	<b>3 987</b>	<b>3 927</b>	<b>3 925</b>	<b>3 839</b>	<b>11 691</b>

Sumber/Source: Dinas Kesehatan Kabupaten Bangka Barat/Public Health Services of Bangka Barat Regency



**Tabel 4.2.8** Jumlah Penduduk yang Menderita Gangguan Kesehatan Menurut 10 Jenis Penyakit Terbanyak per Kecamatan, 2017  
**Table** Number of Population that Suffer Helath Disturbance Detailed to 10 Kind of Disease by Subdistrict, 2017

Kecamatan Subdistrict	Jenis Penyakit Kind of Disease				
	Asma Asthma	Infeksi Akut lain pada SPBA Other Acute Infection in Bronchi	Penyakit lain pada SPBA Other Disease in Bronchi	Penyakit pada Sistem Otot Disease in Muscle System	Penyakit Kulit Infeksi Skin Disease Infection
(1)	(2)	(3)	(4)	(5)	(6)
Muntok					
RSUD Sejiran					
Setason	120	284	131	230	95
Puskesmas	267	2 728	70	-	50
Simpang Teritip	108	1 920	206	551	291
Kelapa	70	7 194	101	520	102
Tempilang	15	2 134	88	39	10
Jebus	31	212	1 198	283	125
Parittiga	163	1 490	1 011	770	230
<b>Jumlah/Total</b>					
<b>2017</b>	<b>774</b>	<b>15 962</b>	<b>2 805</b>	<b>2 393</b>	<b>903</b>
<b>2016</b>	-	<b>21 994</b>	-	-	-
<b>2015</b>	<b>2 191</b>	<b>18 129</b>	<b>3 527</b>	<b>4 485</b>	<b>997</b>
<b>2014</b>	-	-	-	-	-

Lanjutan Tabel/Continued Table 4.2.8

Kecamatan Subdistrict	Jenis Penyakit Kind of Disease				
	Diare Diarrhea	Penyakit Kulit Alergi Allergic Skin Disease	Malaria Klinis Clinical Malari	Penyakit Tekanan Darah Tinggi High Blood Pressure Disease	Malaria tanpa Periksa Malaria Without Checking
(1)	(7)	(8)	(9)	(10)	(11)
Muntok					
RSUD Sejiran					
Setason	225	149	24	304	122
Puskesmas	251	32	553	1 880	3
Simpang Teritip	346	55	53	520	118
Kelapa	333	59	5	1 105	-
Tempilang	250	10	-	1 115	-
Jebus	107	51	3	125	-
Parittiga	375	67	356	975	725
<b>Jumlah/Total</b>					
<b>2017</b>	<b>1 887</b>	<b>423</b>	<b>994</b>	<b>6 024</b>	<b>968</b>
<b>2016</b>	<b>5 577</b>	<b>-</b>	<b>-</b>	<b>7 534</b>	<b>-</b>
<b>2015</b>	<b>5 391</b>	<b>1 670</b>	<b>1 584</b>	<b>9 633</b>	<b>3 533</b>
<b>2014</b>	<b>-</b>	<b>-</b>	<b>-</b>	<b>-</b>	<b>-</b>

Lanjutan Tabel/*Continued Table 4.2.8*

Kecamatan <i>Subdistrict</i>	Jenis Penyakit <i>Kind of Disease</i>				
	Kecelakaan dan Ruda Paksa <i>Accident and Ruda Paksa</i>	Karies Gigi Tooth Disease	Penyakit Pulpa dan Jaringan Pulpa and Net Disease	Infeksi Penyakit Usus <i>Infection of Intestime Disease</i>	Lain-lain <i>etc</i>
(1)	(12)	(13)	(14)	(15)	(16)
Muntok					
RSUD Sejiran	291	119	1 200	68	857
Setason					
Puskesmas	115	213	323	45	3 166
Simpang Teritip	273	174	73	23	814
Kelapa	211	129	100	194	2827
Tempilang	202	127	120	10	149
Jebus	-	41	111	-	614
Parittiga	453	-	110	-	2227
<b>Jumlah/Total</b>					
<b>2017</b>	<b>1 545</b>	<b>803</b>	<b>2 037</b>	<b>340</b>	<b>10 674</b>
<b>2016</b>	<b>5 135</b>	<b>-</b>	<b>2 691</b>	<b>-</b>	<b>-</b>
<b>2015</b>	<b>15-7</b>	<b>2 141</b>	<b>2 241</b>	<b>245</b>	<b>8 278</b>
<b>2014</b>	<b>-</b>	<b>-</b>	<b>-</b>	<b>-</b>	<b>-</b>

Sumber/Source: Dinas Kesehatan Kabupaten Bangka Barat/*Public Hearlth Services of Bangka Barat Regency*

**Tabel 4.2.9** Jumlah Bayi Lahir Bayi Berat Badan Lahir Rendah (BBLR) BBLR Dirujuk dan Bergizi Buruk Menurut Kecamatan, 2017  
**Table** *Number of Babies Born Baby Low Birth Weight (LBW) LBW Referenced and Nutritious Poor of Children Birth by Subdistrict, 2017*

Kecamatan <i>Subdistrict</i>	BBLR <i>LBW</i>	BBLR Dirujuk <i>LBW Referenced</i>	Gizi Buruk <i>Poor Nutritions</i>
(1)	(2)	(3)	(4)
Kelapa	19	19	1
Tempilang	31	31	2
Muntok	40	40	4
Simpang Teritip	46	46	1
Jebus	16	16	-
Parittiga	31	28	-
<b>Jumlah/Total</b>			
	<b>2017</b>	<b>183</b>	<b>180</b>
	<b>2016</b>	<b>182</b>	<b>97</b>
	<b>2015</b>	<b>171</b>	<b>171</b>
	<b>2014</b>	...	...

Sumber/Source: Dinas Kesehatan Kabupaten Bangka Barat/*Public Health Services of Bangka Barat Regency*

**Tabel 4.2.10 Jumlah Anggota Keluarga Balita dan Bukan Balita Pendataan Keluarga per Kecamatan dan Kelompok Umur, 2017**  
**Number of Population in Family by Children Under Five and Not Children Under Five by Subdistrict, 2017**

Kecamatan Subdistrict	Balita (0-4) tahun Children Under Five	Bukan Balita Not Children Under Five			
		Sekolah School		Tidak Sekolah Not School	
		Laki-laki Male	Perempuan Female	Laki-laki Male	Perempuan Female
(1)	(2)	(3)	(4)	(5)	(6)
Kelapa	3 055	...	...	...	...
Tempilang	2 514	...	...	...	...
Muntok	4 801	...	...	...	...
Simpang Teritip	2 326	...	...	...	...
Jebus	1 919	...	...	...	...
Parittiga	2 751	...	...	...	...
<b>Jumlah/Total</b>	<b>2017</b>	<b>17366</b>	-	-	-
	<b>2016</b>	<b>19 320</b>	<b>64 783</b>	<b>59 697</b>	<b>11 303</b>
	<b>2015</b>	<b>19 977</b>	<b>78 450</b>	<b>71 964</b>	<b>7 244</b>
	<b>2014</b>	<b>16 416</b>	<b>16 406</b>	<b>15 534</b>	<b>1 105</b>

Sumber/Source: Dinas Kesehatan Kabupaten Bangka Barat/Public Health Services of Bangka Barat Regency

**Tabel 4.2.11 Jumlah Ibu Hamil Melakukan Kunjungan K1 Melakukan Kunjungan K2 Kurang Energi Kronis (KEK) dan Mendapat Tablet Zat Besi (Fe), 2017**  
***Number of Pregnant Women Doing Visits K1 Doing Visits K4 Chronic Energy Deficiency (CED) and Ferrum Tablet (Fe), 2017***

Variabel Variable	Jumlah Total
(1)	(2)
Ibu Hamil/ <i>Pregnant Women</i>	4 097
Kunjungan K1/ <i>Visits K1</i>	4 098
Kunjungan K4/ <i>Visits K4</i>	3 975
Kurang Energi Kronis/ <i>Chronic Energy Deficiency</i>	406
Tablet Zat Besi/ <i>Ferrum Tablet</i>	
- Fe1	4 097
- Fe2	3 976
<b>Jumlah/Total</b>	
	<b>2017</b>
	<b>2016</b>
	<b>2015</b>
	<b>2014</b>
	<b>20 649</b>
	<b>21 198</b>
	<b>21 827</b>
	...

Sumber/Source: Dinas Kesehatan Kabupaten Bangka Barat/*Public Health Services of Bangka Barat Regency*

**Tabel 4.2.12 Jumlah Remaja Usia 15-24 Tahun yang Mendapat Penyuluhan Tentang Kesehatan Reproduksi (Kespro) HIV/AIDS dan Keluarga Berencana (KB), 2017**  
***Number of Youth Aged 15-24 Years Gets Counseling on Reproduction Health HIV/AIDS and Planning Family, 2017***

<b>Penyuluhan Consulting</b>	<b>Jumlah Total</b>
(1)	(2)
Kesehatan Reproduksi/ <i>Reproductive Health</i>	7 929
HIV/AIDS	7 929
Keluarga Berencana/ <i>Planning Family</i>	7 929
<b>Jumlah/Total</b>	<b>7 929</b>
	<b>2016</b>
	<b>17 898</b>
	<b>2015</b>
	<b>19 741</b>
	<b>2014</b>
	...

Sumber/Source: Dinas Kesehatan Kabupaten Bangka Barat/*Public Health Services of Bangka Barat Regency*

**Tabel 4.2.13 Jumlah Kasus DBD Diare TB dan Malaria Menurut Kecamatan, 2017**  
**Number of Cases DHF Diarrhea TB and Malaria by Subdistrict, 2017**

Kecamatan Subdistrict	DBD DHF	Diare Dhiarrhe	TB TB	Malaria Malaria	
(1)	(2)	(3)	(4)	(5)	
Kelapa	2	605	20	5	
Tempilang	13	359	15	2	
Muntok	19	449	69	5	
Simpang Teritip	6	502	16	8	
Jebus	2	309	9	5	
Parittiga	8	471	34	23	
<b>Bangka Barat</b>	<b>2017</b>	<b>50</b>	<b>2 695</b>	<b>163</b>	<b>48</b>
	<b>2016</b>	<b>126</b>	<b>3 435</b>	<b>116</b>	<b>75</b>
	<b>2015</b>	<b>160</b>	<b>5 391</b>	<b>165</b>	<b>146</b>
	<b>2014</b>	<b>...</b>	<b>..</b>	<b>..</b>	<b>...</b>

Sumber/Source: Dinas Kesehatan Kabupaten Bangka Barat/Public Health Services of Bangka Barat Regency



**Tabel 4.2.14 Sepuluh Kasus Terbanyak Pasien Rawat Jalan Menurut Jenis Kelamin RSUD Sejiran Setason, 2017**  
**Number of Patients Way Nurse by Sex in Sejiran Setason Hospital, 2017**

<b>Diagnosa Diagnose</b>	<b>Laki-laki Male</b>	<b>Perempuan Female</b>	<b>Jumlah Total</b>
(1)	(2)	(3)	(4)
Hipertensi sebab lain	57	72	129
Hipertensi esensial	73	54	127
Penyakit esofagus lambung& duodenum	34	61	95
Diabetes melitus	33	59	92
Gangguan endokrin nutrisi& metabolik	36	52	88
Dorsopati	33	35	68
Osteoarthritis	37	20	57
Gagal Jantung	28	19	47
Gangguan refleksi dan akomodasi	22	24	46
Atropi dan artritis	27	18	45
<b>Jumlah/Total</b>	<b>2017</b>	<b>380</b>	<b>414</b>
	<b>2016</b>	<b>3 455</b>	<b>5 256</b>
	<b>2015</b>	<b>4 320</b>	<b>4 513</b>
	<b>2014</b>	<b>1 587</b>	<b>1 953</b>

Sumber/Source: Rumah Sakit Umum Sejiran Setason/Sejiran Setason General Hospital

**Tabel 4.2.15 Sepuluh Kasus Terbanyak Pasien Rawat Inap Menurut Jenis Kelamin RSUD Sejiran Setason, 2017**  
**Number of Patients Pass Nurse by Sex in Sejiran Setason Hospital, 2017**

<b>Diagnosa Diagnose</b>	<b>Laki-laki Male</b>	<b>Perempuan Female</b>	<b>Jumlah Total</b>
(1)	(2)	(3)	(4)
Katarak	230	370	600
Hipertensi esensial (primer)	145	123	268
Gastroenteritis	116	106	222
Dengue haemorogik fever/DHF	85	105	190
Penyakit esofagus lambung dan duodenum	72	115	187
Diabetes Melitus	91	95	186
Gagal Jantung	59	52	111
Neoplasma Jinak	33	53	86
Pneumonia	30	27	57
Malaria	34	22	56
<b>Jumlah/Total</b>	<b>2017</b>	<b>895</b>	<b>1 068</b>
	<b>2016</b>	<b>852</b>	<b>930</b>
	<b>2015</b>	<b>313</b>	<b>326</b>
	<b>2014</b>	<b>648</b>	<b>1 211</b>

Sumber/Source: Rumah Sakit Umum Sejiran Setason/Sejiran Setason General Hospital

**Tabel 4.2.16 Volume Kegiatan RSUD Sejiran Setason, 2017**  
**Table Activities Volume of Sejiran Setason General Hospital, 2017**

Bulan Month	Diagnosa Diagnose					
	Rawat Inap Pass Nurse	Intensive Care Unit (ICU)	Penyakit Dalam Inside Desease	Poliklinik Bedah Operate	Poliklinik Anak Children	
(1)	(2)	(3)	(4)	(5)	(6)	
Januari/January	378	14	280	239	162	
Februari/February	437	16	303	212	154	
Maret/March	555	15	383	250	182	
April/April	470	19	419	187	205	
Mei/May	514	18	354	281	205	
Juni/June	336	16	246	113	99	
Juli/July	502	8	404	180	151	
Agustus/August	472	5	447	275	153	
September/September	444	5	471	238	121	
Oktober/October	510	6	566	252	169	
November/November	501	12	496	282	188	
Desember/Desember	440	10	483	210	101	
<b>Jumlah/Total</b>	<b>2017</b>	<b>5559</b>	<b>144</b>	<b>4 852</b>	<b>2 719</b>	<b>1 820</b>
	<b>2016</b>	<b>5 055</b>	<b>150</b>	<b>3 657</b>	<b>2 905</b>	<b>1 725</b>
	<b>2015</b>	<b>5 400</b>	<b>173</b>	<b>3 463</b>	<b>1 868</b>	<b>2 383</b>
	<b>2014</b>	<b>5 806</b>	<b>...</b>	<b>6 178</b>	<b>2 212</b>	<b>4 875</b>

Lanjutan Tabel/*Continued Table 4.2.15*

Bulan Month	Diagnosa Diagnose					
	Poliklinik Mata Eyes	KIA Moms and Children Healthcare	Poliklinik Umum General Desease	Poliklinik Gigi Tooth	IGD Critical Emergency Unit	
(1)	(7)	(8)	(9)	(10)	(11)	
Januari/ <i>January</i>	159	215	85	202	529	
Februari/ <i>February</i>	158	169	101	176	476	
Maret/ <i>March</i>	126	251	97	218	544	
April/ <i>April</i>	130	233	163	249	613	
Mei/ <i>May</i>	202	227	93	255	653	
Juni/ <i>June</i>	133	180	67	133	664	
Juli/ <i>July</i>	219	185	70	303	629	
Agustus/ <i>August</i>	233	204	115	212	613	
September/ <i>September</i>	149	155	109	222	554	
Oktober/ <i>October</i>	202	180	68	255	623	
November/ <i>November</i>	227	133	82	229	593	
Desember/ <i>Desember</i>	151	121	110	198	638	
<b>Jumlah/Total</b>	<b>2017</b>	<b>2 089</b>	<b>2 253</b>	<b>1 160</b>	<b>2 652</b>	<b>7 129</b>
	<b>2016</b>	<b>2 116</b>	<b>3 423</b>	<b>2 822</b>	<b>2 864</b>	<b>6 813</b>
	<b>2015</b>	<b>2 243</b>	<b>3 078</b>	<b>5 189</b>	<b>2 491</b>	<b>7 440</b>
	<b>2014</b>	<b>2 516</b>	<b>4 125</b>	<b>...</b>	<b>2 105</b>	<b>8 628</b>

Lanjutan Tabel/*Continued Table 4.2.15*

Bulan Month	Diagnosa Diagnose					
	Poliklinik THT	Poliklinik Syaraf	Poliklinik Jiwa	Poliklinik Kulit dan Kelamin	Poliklinik Orthopedi	
(1)	(12)	(13)	(14)	(15)	(16)	
Januari/ <i>January</i>	48	161	8	30	-	
Februari/ <i>February</i>	58	161	8	62	-	
Maret/ <i>March</i>	45	264	33	64	-	
April/ <i>April</i>	74	158	25	69	-	
Mei/ <i>May</i>	45	262	30	51	-	
Juni/ <i>June</i>	23	187	18	20	-	
Juli/ <i>July</i>	77	270	13	70	-	
Agustus/ <i>August</i>	32	303	34	58	-	
September/ <i>September</i>	71	221	29	60	-	
Oktober/ <i>October</i>	41	271	33	62	-	
November/ <i>November</i>	49	236	25	56	-	
Desember/ <i>Desember</i>	49	249	18	69	-	
<b>Jumlah/Total</b>	<b>2017</b>	<b>612</b>	<b>2 698</b>	<b>274</b>	<b>671</b>	<b>-</b>
	<b>2016</b>	<b>687</b>	<b>1 960</b>	<b>232</b>	<b>777</b>	<b>96</b>
	<b>2015</b>	<b>922</b>	<b>1 740</b>	<b>192</b>	<b>843</b>	<b>96</b>
	<b>2014</b>	...	...	...	...	...

Lanjutan Tabel/*Continued Table 4.2.15*

Bulan Month	Diagnosa Diagnose				Jumlah Total	
	Poliklinik Jantung dan Pembuluh Darah	Radiologi	Laboratorium	Fisiotherapi		
(1)	(17)	(18)	(19)	(20)	(21)	
Januari/January	119	215	788	142	3 655	
Februari/February	150	259	986	161	3 852	
Maret/March	222	293	1 261	248	4 829	
April/April	160	308	1 069	155	4 546	
Mei/May	191	391	1 196	196	4 973	
Juni/June	165	189	848	201	3 473	
Juli/July	219	237	916	249	4 483	
Agustus/August	159	292	930	265	4 643	
September/September	-	235	683	203	3 970	
Oktober/October	179	444	908	280	4 870	
November/November	191	418	983	322	4 762	
Desember/Desember	142	319	1 034	260	4 460	
<b>Jumlah/Total</b>	<b>2017</b>	<b>1 897</b>	<b>3 600</b>	<b>11 602</b>	<b>2 682</b>	<b>52 516</b>
	<b>2016</b>	<b>1 358</b>	<b>2 642</b>	<b>13 000</b>	<b>2 020</b>	<b>54 206</b>
	<b>2015</b>	<b>887</b>	<b>2 801</b>	<b>24 058</b>	<b>1 861</b>	<b>66 241</b>
	<b>2014</b>	<b>..</b>	<b>...</b>	<b>...</b>	<b>...</b>	<b>...</b>

Sumber/Source: Rumah Sakit Umum Sejiran Setason/Sejiran Setason General Hospital

**Tabel 4.2.17 Indikator Pelayanan RSUD Sejiran Setason, 2017**  
**Table Indicator of Service in Sejiran Setason General Hospital, 2017**

Indikator <i>Indicator</i>	Jumlah <i>Total</i>
(1)	(2)
Jumlah tempat tidur (TT)/ <i>Number of Beds</i>	104
<i>Bed Occupancy Rate/BOR (%)</i>	48
<i>Average Long of Stay/AVLOS (Hari/days)</i>	2
<i>Bed Turn Over/BTO (Kali/times)</i>	54
<i>Turn Over Internal/TOI (Hari/days)</i>	4
<i>Gross Death Rate/GDR (0/00)</i>	28
<i>Net Death Rate/NDR (0/00)</i>	18
Jumlah Hari/ <i>Number of days</i>	13 118
<i>Keluar Mati/Pass Out</i>	153
<i>Kunjungan Rawat Jalan</i>	33 568
<i>Pasien Masuk/In Going (orang/people)</i>	5 559
<i>Pasien Keluar/Out Going (orang/people)</i>	5 539
<i>Hari Rawat/Repair's Day</i>	18 062
<i>Mati &lt; 48 jam/Dead &lt; 48 hours</i>	54
<i>Mati &gt; 48 jam/Dead &gt; 48 hours</i>	99

Sumber/Source: Rumah Sakit Umum Sejiran Setason/Sejiran Setason General Hospital

## 4.3 AGAMA/RELIGION

**Tabel 4.3.1** Jumlah Tempat Peribadatan Berdasarkan Agama Menurut Kecamatan di Kabupaten Bangka Barat, 2017  
**Table** Number of Worship Facilities by Subdistrict in Bangka Barat Regency, 2017

Kecamatan Subdistrict	Islam Moslem		Gereja Protes- tan Christ- ian Church	Gereja Katholik Catholic Church	Pura Hindu's Monastery	Vihara Buddhist Monastery	Klenteng Cina Temple	
	Masjid Mosque	Langgar Musholla						
(1)	(2)	(3)	(4)	(5)	(6)	(7)	(8)	
Kelapa	37	13	-	...	-	-	1	
Tempilang	26	1	2	...	-	-	2	
Muntok	47	30	8	...	-	2	7	
Simpang Teritip	26	14	-	...	-	1	3	
Jebus	24	15	1	...	-	-	3	
Parittiga	19	25	15	...	-	1	3	
<b>Jumlah/Total</b>	<b>2017</b>	<b>179</b>	<b>98</b>	<b>26</b>	<b>2</b>	<b>-</b>	<b>4</b>	<b>19</b>
	<b>2016</b>	<b>179</b>	<b>98</b>	<b>26</b>	<b>2</b>	<b>-</b>	<b>4</b>	<b>19</b>
	<b>2015</b>	<b>179</b>	<b>98</b>	<b>26</b>	<b>2</b>	<b>-</b>	<b>4</b>	<b>19</b>
	<b>2014</b>	<b>179</b>	<b>98</b>	<b>26</b>	<b>2</b>	<b>-</b>	<b>4</b>	<b>19</b>

Sumber/Source: Kantor Kementerian Agama Kabupaten Bangka Barat/Ministry Religion Affairs of Bangka Barat Regency



**Tabel 4.3.2 Jumlah Pernikahan Menurut Kecamatan di Kabupaten Bangka Barat, 2017**  
**Table** *Number of Marriages by Subdistrict in Bangka Barat Regency, 2017*

Kecamatan <i>Subdistrict</i>	Pernikahan <i>Marriages</i>
(1)	(2)
Kelapa	258
Tempilang	223
Mentok	277
Simpang teritip	216
Jebus	157
Parittiga	168
<b>Bangka Barat</b>	<b>1 299</b>
	<b>2016</b>
	<b>1 195</b>
	<b>2015</b>
	<b>1 299</b>
	<b>2014</b>
	<b>1 463</b>

Sumber/Source: Kantor Kementerian Agama Kabupaten Bangka Barat/Ministry Religion Affairs of Bangka Barat Regency

**Tabel 4.3.3** Jumlah Jemaah Haji yang Berangkat Menurut Jenis Kelamin dan Kecamatan di Kabupaten Bangka Barat, 2017  
**Table** *Number of Pilgrims by Sex and Subdistrict in Bangka Barat Regency, 2017*

Kecamatan Subdistrict	Jemaah Haji Number of Pilgrims		Jumlah Total
	Laki-laki Male	Perempuan Female	
(1)	(2)	(3)	(4)
Kelapa	11	12	23
Tempilang	6	8	14
Muntok	18	23	41
Simpang Teritip	7	9	16
Jebus	2	6	8
Parittiga	5	5	10
<b>Bangka Barat</b>	<b>2017</b>	<b>49</b>	<b>63</b>
	<b>2016</b>	<b>62</b>	<b>82</b>
	<b>2015</b>	<b>32</b>	<b>46</b>
	<b>2014</b>	<b>54</b>	<b>66</b>

Sumber/Source: Kantor Kementerian Agama Kabupaten Bangka Barat/Ministry Religion Affairs of Bangka Barat Regency

## 4.4 KRIMINALITAS/CRIME

**Tabel 4.4.1** Jumlah Pelanggaran Hukum menurut Jenis Perkara dari Kejaksaan Negeri Bangka Barat di Kabupaten Bangka Barat, 2017  
**Number of Prisoner by Kind of Crime and Paragraph of KUHP at Bangka Barat's Jail Branch Bangka Barat Regency, 2017**

Jenis Perkara <i>Type of Collision</i>	Jumlah Perkara <i>Number of Collision</i>	
(1)	(2)	
1. SPDP	253	
2. Ekonomi / <i>Economy</i>	-	
3. Korupsi / <i>Corruption</i>	1	
4. Subversi / <i>Subversion</i>	-	
5. Narkotika / <i>Narcotics</i>	73	
6. Psikotropika / <i>Psicotropics</i>	-	
7. Imigrasi / <i>Immigration</i>	-	
8. Kekerasan Dalam Rumah Tangga / <i>Domestic Violence</i>	3	
9. Perlindungan Anak / <i>Child Protection</i>	15	
10. Lain -Lain / <i>Others</i>		
- Prertambangan/ <i>Mining</i>	11	
- Kehutanan/ <i>Forest</i>	5	
- Migas/ <i>Oil and Gas</i>	2	
- Perjudian/ <i>Gambling</i>	17	
- Pengeroyokan/ <i>Beatings</i>	5	
- Sajam	4	
- Pencabulan/ <i>Sexual Abuse</i>	4	
-Pencurian, Laka Lantas, Dll.	114	
<b>Jumlah/Total</b>	<b>2017</b>	<b>254</b>
	<b>2016</b>	<b>225</b>
	<b>2015</b>	<b>206</b>
	<b>2014</b>	<b>238</b>

Sumber/Source: Kejaksaan Negeri Bangka Barat/State Judiciary of Bangka Barat

**Tabel 4.4.2 Jumlah Narapidana Menurut Jenis Kejahatan dan Pasal KUHP pada Cabang Rumah Tahanan Negara Muntok Kabupaten Bangka Barat, 2017**  
***Number of Prisoner by Kind of Crime and Paragraph of KUHP at Muntok's Jail Branch Bangka Barat Regency, 2017***

	Jenis Kejahatan <i>Kind of Crime</i>	Pasal KUHP <i>Section of KUHP</i>	Jumlah Narapidana <i>Number of Prisoner</i>
	(1)	(2)	(3)
1	Politik	104-129	-
2	Thd. Kep. Negara	130-139	-
3	Thd. Ketertiban	154-181	6
4	Pembakaran	187-188	-
5	Penyuapan	209-210	-
6	Mata Uang	244-251	-
7	Memalsu materai/surat	253-275	-
8	Kesusilaan	281-297	3
9	Perjudian	303	25
10	Penculikan	324-336	-
11	Pembunuhan	338-350	2
12	Penganiayaan	351-356	7
13	Pencurian	362-364	54
14	Perampokan	365	-
15	Memeras/Mengancam	368-369	-
16	Penggelapan	372-375	1
17	Penipuan	378-395	14
18	Merusak Barang	406-410	-
19	Dalam Jabatan	413-436	-
20	Penadahan	480-481	3

Lanjutan Tabel/*Continued Table 4.4.2*

	Jenis Kejahatan <i>Kind of Crime</i>	Pasal KUHP <i>Section of KUHP</i>	Jumlah Narapidana <i>Number of Prisoner</i>
	(1)	(2)	(3)
21	Pelanggaran KUHP	469-569	-
22	Pelanggaran Ekonomi	UU Darurat No 07/1995	-
23	Kekerasan dalam Keluarga	UU No. 23 Tahun 2004	2
24	Korupsi	UU No. 20 Tahun 2001	2
25	Senjata Tajam	UU Darurat No. 12/1951	1
26	Narkotika	UU No. 35 Tahun 2009	90
27	Pertambangan	UU No. 04 Tahun 2009	4
28	Kelalaian	359	-
29	Penenbangan	UU No. 41 Tahun 1999	-
30	Minyak dan Gas	UU No. 22 Tahun 2001	6
31	Kesehatan	UU No. 36 Tahun 2009	7
32	Kepabeanaan	UU No. 21 Tahun 1997	-
33	Perikanan	UU No. 45 Tahun 2009	-
34	Lakalantas	UU No. 22 Tahun 2009	13
35	Kehutanan	UU No. 18 Tahun 2013	5
36	Perlindungan Anak	UU No. 23 Tahun 2002	15
37	Pembajakan	439	-
38	Pangan	UU No. 18 Tahun 2012	-
39	Pelayaran	UU No. 17 Tahun 2008	-
	<b>Jumlah/Total</b>		
		<b>2017</b>	<b>261</b>
		<b>2016</b>	<b>90</b>
		<b>2015</b>	<b>243</b>
		<b>2014</b>	<b>303</b>

Sumber/*Source*: Cabang Rumah Tahanan Negara Muntok/*Branch of Prisoner Jail in Muntok*

**Tabel 4.4.3** Jumlah Perkara yang Diputuskan Oleh Pengadilan Agama Muntok Menurut Bulan di Kabupaten Bangka Barat, 2017  
**Table** *Number of Case that Decided by Religion Court of Muntok by Month in Bangka Barat Regency, 2017*

Bulan/Month	Jumlah Perkara yang Diputuskan Number of Decided Cases
(1)	(2)
Januari/January	2
Februari/February	24
Maret/March	31
April/April	24
Mei/May	25
Juni/June	18
Juli/July	25
Agustus/August	42
September/September	25
Oktober/October	36
November/November	32
Desember/December	28
<b>Jumlah/Total</b>	
<b>2017</b>	<b>342</b>
<b>2016</b>	<b>285</b>
<b>2015</b>	<b>311</b>
<b>2014</b>	<b>255</b>

Sumber/Source: Pengadilan Agama/Religion Court of Muntok

**Tabel 4.4.4 Jumlah Tindak Pidana Menurut Kepolisian Sektor di Kabupaten Bangka Barat, 2017**  
**Number of Criminal Offense by Resort Police in Bangka Barat Regency, 2017**

Sektor Sector	Jumlah Tindak Pidana Number of Criminal Offense	Persentase Penyelesaian Percentage of Completion
(1)	(2)	(3)
POLSEK Kelapa <i>Sector Police of Kelapa</i>	21	11
POLSEK Tempilang <i>Sector Police of Tempilang</i>	43	47
POLSEK Muntok <i>Sector Police of Muntok</i>	33	30
POLSEK Simpang Teritip <i>Sector Police of Simpang Teritip</i>	19	10
POLSEK Jebus <i>Sector Police of Jebus</i>	67	50
<b>Jumlah/Total</b>		
<b>2017</b>	<b>183</b>	<b>148</b>
<b>2016</b>	<b>167</b>	<b>61</b>
<b>2015</b>	<b>125</b>	<b>75</b>

Sumber/Source: Kepolisian Resort Kabupaten Bangka Barat/Resort Police of Bangka Barat Regency

**Tabel 4.4.5** Jumlah Kasus Kriminal Menurut Jenis Kasus di Kabupaten Bangka Barat, 2017  
**Table** *Number of Crime Cases by Kind of Cases in Bangka Barat Regency, 2017*

Jenis Kasus <i>Type of Case</i>	Jumlah Total
(1)	(2)
1. Cusa	3
2. Curat	59
3. Curas	3
4. Curanmor	19
5. Anirat	4
6. Pembunuhan	2
7. Pemerasan	-
8. Pembakaran	-
9. Narkotika/Psikotropika	55
1-. Penculikan	-
11. Penyelundupan	-
12. Senpi	-
13. Sajam	2
14. Lain-lain/ <i>Illegal logging</i>	2
15. <i>Illegal Mining</i>	13
<b>Jumlah/Total</b>	
<b>2017</b>	<b>162</b>
<b>2016</b>	<b>203</b>
<b>2015</b>	<b>164</b>
<b>2014</b>	<b>96</b>

Sumber/Source: Kepolisian Resort Kabupaten Bangka Barat/Resort Police of Bangka Barat Regency



**Tabel 4.4.6 Jumlah Kecelakaan Lalu Lintas di Kabupaten Bangka Barat, 2017**  
**Table** *Number of Traffic Accidents in Bangka Barat Regency, 2017*

Uraian <i>Description</i>	Jumlah <i>Total</i>
(1)	(2)
1. Jumlah Kecelakaan <i>Total of Accident</i>	39
2. Korban <i>Victim</i>	-
- Mati/ <i>Dead</i>	37
- Luka Berat/ <i>Serious Injured</i>	25
- Luka Ringan/ <i>Minor Injured</i>	28
3. Perkiraan Kerugian Materi (Rp) <i>Estimated Material Lost (Rp)</i>	322 100 000

Sumber/*Source*: Kepolisian Resort Kabupaten Bangka Barat/*Resort Police of Bangka Barat Regency*

4.5 KEMISKINAN/*POVERTY*

**Tabel 4.5.1** Garis Kemiskinan dan Penduduk Miskin di Kabupaten Bangka Barat, 2012–2017  
**Table** *Poverty Line and Number of Poor People in Bangka Barat Regency, 2012–2017*

Tahun Year	Garis Kemiskinan Poverty Line	Penduduk Miskin Number of Poor People	
		Jumlah Total	Persentase Percentage
(1)	(2)	(3)	(4)
2012	331 970	6 893	3,72
2013	366 365	6 175	3,26
2014	388 493	6 097	3,15
2015	399 401	6 010	3,08
2016	440 850	5 460	2,74
2017	497 567	6 060	2,98

Sumber/Source: Survei Sosial Ekonomi Nasional BPS Bangka Barat/*National Social Economic Survey BPS-Statistics Bangka Barat*

# **PERTANIAN**

---

# **AGRICULTURE**

**BAB**  
**CHAPTER**

**5**

## **Jumlah Produksi Tanaman Pangan** **Kabupaten Bangka Barat, 2017**



**Padi**  
**(10.351 ton)**



**Jagung**  
**(506 ton)**



**Ketela Pohon**  
**(7.182 ton)**



**Ubi Jalar**  
**(321 ton)**



**Kacang Tanah**  
**(1 ton)**



**PENJELASAN TEKNIS**

1. **Lahan sawah** adalah lahan pertanian yang berpetak-petak dan dibatasi oleh pematang (galengan) saluran untuk menahan/menyalurkan air yang biasanya ditanami padi sawah tanpa memandang dari mana diperoleh atau status lahan tersebut. Lahan yang dimaksud termasuk lahan yang terdaftar di Pajak Bumi Bangunan luran Pembangunan Daerah lahan bengkok lahan serobotan lahan rawa yang ditanami padi dan lahan bekas tanaman tahunan yang telah dijadikan sawah baik yang ditanami padi palawija atau tanaman semusim lainnya.
2. **Tegal/Kebun** adalah lahan pertanian bukan sawah (lahan kering) yang ditanami tanaman semusim atau tahunan dan terpisah dengan halaman sekitar rumah serta penggunaannya tidak berpindah pindah.
3. **Ladang/Huma** adalah lahan pertanian bukan sawah (lahan kering) yang biasanya ditanami tanaman semusim dan penggunaannya hanya semusim atau dua musim kemudian akan ditinggalkan bila sudah tidak subur

**TECHNICAL NOTES**

1. **Wetland** is agricultural land that separated by small dykes to resist waterwhere the main crop is usually wetland paddy without considering where it is got from or the status of the land. It includes the land that is registered at land income tax office regional development contribution 'bengkok' land illegal ownership swamps for rice cultivation and annual crop land mark that has been used as rice field which are both planted with paddy secondary crops or the other seasonal crops.
2. **Dry field/Garden** is an dryland (unirrigated land) which is planted with seasonal or annual crops and separately from the yard around the house without shifting
3. **Unirrigated agricultural field /Shifting cultivation land** is dryland (unirrigated land) that usually is cultivated for seasonal crops and utilized only for one or two seasons then it will be left when it is not fertile (shifting).

lagi (berpindah-pindah).  
Kemungkinan lahan ini beberapa tahun kemudian akan dikerjakan kembali jika sudah subur.

*Maybe this land will be used again in a few years if it has been fertile.*

4. **Lahan yang sementara tidak diusahakan** adalah lahan yang biasanya diusahakan tetapi untuk sementara (lebih dari 1 (satu) tahun tetapi kurang dari atau sama dengan 2 (dua) tahun) tidak diusahakan termasuk lahan sawah yang tidak diusahakan selama lebih dari 2 (dua) tahun.

4. **Temporarily unused land** is land that is regularly used but temporarily (more than a year but less or equal than two years) is unused it includes wetland that is not cultivated more than two years.

5. Data pokok tanaman pangan yang dikumpulkan adalah luas panen dan produktivitas (hasil per hektar). Produksi tanaman pangan merupakan hasil perkalian antara luas panen dengan produktivitas. Pengumpulan data luas panen dilakukan setiap bulan dengan pendekatan area kecamatan di seluruh wilayah Indonesia. Pengumpulan data produktivitas dilakukan melalui pengukuran langsung pada plot ubinan berukuran 2½ m x 2½ m. Pengumpulan data produktivitas dilakukan setiap subround (empat bulanan) pada waktu panen petani.

5. *The main food crops data collected consists of harvested area and productivity (yield per hectare). Food crops production is generated by harvested area multiplied by productivity. The harvested area data is collected every month using sub district area approach in all sub district in Indonesia. The productivity data collection is conducted by a direct measurement in 2½m x 2½m crop cutting plot. The productivity measurement is conducted in every subround (four monthly) at the time when farmers are harvesting their crops.*

6. Data produksi padi dan palawija yang disajikan adalah dalam

6. *Production of paddy and secondary crops data are*

kualitas: gabah kering giling (padi) pipilan kering (jagung) biji kering (kedelai dan kacang tanah) dan umbi basah (ubi kayu dan ubi jalar).

*presented in the form of: dry unhusked rice (paddy) dry loose maize (maize) dry shells crops (soybeans and peanuts) and fresh roots (cassava and sweet potatoes).*

**7. Tanaman sayuran dan buah-buahan semusim**

**Tanaman sayuran semusim** adalah tanaman sumber vitamin garam mineral dan lain-lain yang dikonsumsi dari bagian tanaman yang berupa daun bunga buah dan umbinya yang berumur kurang dari satu tahun.

**Tanaman buah-buahan semusim** adalah tanaman sumber vitamin garam mineral dan lain-lain yang dikonsumsi dari bagian tanaman yang berupa buah berumur kurang dari satu tahun tidak berbentuk pohon/rumpun tetapi menjalar dan berbatang lunak.

**7. Seasonal vegetable and fruit plants**

**Seasonal vegetable plants** are plants which are the sources of vitamin mineral salt etc consumed from the part of the plant in the form of leaf flower fruit and root with the age of less than one year.

**Seasonal fruit plants** are plants which are the sources of vitamin mineral salt etc consumed from the part of the plant in the form of fruits. These plants are creeps with the age of less than one year.

**8. Tanaman buah-buahan dan sayuran tahunan**

**Tanaman buah-buahan tahunan** adalah tanaman sumber vitamin garam mineral dan lain-lain yang dikonsumsi dari bagian tanaman yang berupa buah dan merupakan tanaman tahunan.

**Tanaman sayuran tahunan** adalah tanaman sumber vitamin garam

**8. Annual fruit and vegetable plants**

**Annual fruit plants** are plants which are the sources of vitamin contained mineral salt etc consumed from the part of plant in the form of fruit and more than one year of age.

**Annual vegetable plants** are plants which are the sources of vitamin contained mineral salt etc

## AGRICULTURE

mineral dan lain-lain yang dikonsumsi dari bagian tanaman yang berupa daun dan atau buah yang berumur lebih dari satu tahun.

9. **Tanaman biofarmaka** adalah tanaman yang bermanfaat untuk obat-obatan kosmetik dan kesehatan yang dikonsumsi atau digunakan dari bagian-bagian tanaman seperti daun batang buah umbi (rimpang) ataupun akar.

10. **Tanaman hias** adalah tanaman yang mempunyai nilai keindahan baik bentuk warna daun tajuk maupun bunganya sering digunakan untuk penghias pekarangan dan lain sebagainya.

11. **Luas panen tanaman hortikultura** adalah luas tanaman sayuran buah-buahan biofarmaka dan tanaman hias yang diambil hasilnya/dipanen pada periode pelaporan.

12. **Luas panen untuk tanaman sayuran** adalah luas tanaman yang dipanen sekaligus/habis/dibongkar dan luas tanaman yang dipanen berkali-kali (lebih dari satu kali)/belum habis.

**Tanaman yang dipanen sekaligus/habis/dibongkar** adalah tanaman yang sehabis panen

*consumed from the part of the plant in the form of vegetable and more than one year of age.*

9. **Medicinal plants** are plants which are useful for medicine. It is consumed from part of the plant such as leaf flower fruit tuber and root.

10. **Ornamental plants** are plants which have a beauty value either in shape colour of leaf or crown of flower and they are often used as a yard decorator.

11. **Harvested area of horticulture** is area which vegetable fruit medicinal and ornamental plant of crop harvested during the period of report.

12. **Harvested area of vegetables** is area of entirely plant harvested/demolished and plant harvested several times/undemolished.

**Entirely plants harvested/demolished** are plants usually harvested once and demolished to be substituted by



langsung dibongkar/dicabut terdiri dari bawang merah bawang putih bawang daun kentang kol/kubis kembang kol petersai/sawi wortel lobak dan kacang merah.

**Tanaman yang dipanen berkali-kali (lebih dari satu kali)/belum habis** adalah tanaman yang pemanenannya lebih dari satu kali dan biasanya dibongkar apabila panen terakhir sudah tidak memadai lagi terdiri dari: kacang panjang cabe besar cabe rawit jamur tomat terung buncis ketimun labu siam kangkung bayam melon semangka dan blewah.

13. **Produksi hortikultura** adalah hasil menurut bentuk produk dari setiap tanaman sayuran buah-buahan biofarmaka dan tanaman hias yang diambil berdasarkan luas yang dipanen/tanaman yang menghasilkan pada bulan/triwulan laporan.
14. **Penghitungan luas tanaman perkebunan besar** adalah pada keadaan akhir tahun dan tidak termasuk yang luasnya kurang dari 5 hektar.
15. **Kawasan hutan** adalah wilayah tertentu yang berupa hutan yang ditunjuk dan atau ditetapkan oleh

*other plants consisting of: shallots garlic leeks potato cabbage cauli flower mustard green carrots chinese radish and red kidney beans.*

**Plants harvested several times/undemolished** are plants usually harvested more than once and demolished in the case that the last harvest was economically not profitable. They consist of : yard long beans chili small chili mushroom tomatoes egg plant french beans cucumber pumpkin/chajota swamp cabbage spinach melon watermelon and blewah .

13. **Horticulture production** is the standard production quantity form of vegetable fruit medicinal and ornamental plant based on harvested area/the number of production plants reported monthly/quarterly.
14. **Planted areas of estates** refer to condition at the end of the year and exclude areas less than 5 hectares.
15. **Forest Area** is a specific territory of forest ecosystem determined and or decided by the government as a

## AGRICULTURE

pemerintah untuk dipertahankan keberadaannya sebagai hutan tetap. Hal ini untuk menjamin kepastian hukum mengenai status kawasan hutan letak batas dan luas suatu wilayah tertentu yang sudah ditunjuk menjadi kawasan hutan tetap.

*permanent forest. Such decision is important to maintain the size of forest area and to ensure its legitimation and boundary demarcation of permanent forest.*

16. Berdasarkan Undang-Undang No. 41 Tahun 1999 tentang Kehutanan kawasan hutan dibagi ke dalam kelompok Hutan Konservasi Hutan Lindung dan Hutan Produksi.

16. *In accordance to the Act on Forestry No. 41/1999 forest area is categorized as Conservation Forest Protection Forest and Production Forest.*

17. **Hutan Konservasi** adalah kawasan hutan dengan ciri khas tertentu yang mempunyai fungsi pokok pengawetan keanekaragaman tumbuhan dan satwa serta ekosistemnya.

17. **Conservation Forest** is a forest area having specific characteristic established for the purposes of conservation of animal and plant species as well as their ecosystem.

18. **Hutan Lindung** adalah kawasan hutan yang mempunyai fungsi pokok sebagai perlindungan sistem penyangga kehidupan untuk mengatur tata air mencegah banjir mengendalikan erosi mencegah intrusi air laut dan memelihara kesuburan tanah.

18. **Protection Forest** is a forest area designated to serve life support system maintain hydrological system prevent of flood erosion control seawater intrusion and maintain soil fertility.

19. Hutan Produksi adalah kawasan hutan yang mempunyai fungsi pokok memproduksi hasil hutan. Hutan produksi terdiri dari Hutan

19. *Production Forest is a forest area designated mainly to promote sustainable forest production. Production forest is classified as*

Produksi Tetap (HP) Hutan Produksi Terbatas (HPT) dan Hutan Produksi yang dapat dikonversi.

*permanent production forest limited production forest and convertible production forest.*

20. **Hutan Konservasi** terdiri dari:

Kawasan suaka alam berupa Cagar Alam (CA) dan Suaka Margasatwa (SM);

kawasan pelestarian alam berupa Taman Nasional (TN) Taman Hutan Raya (THR) dan Taman Wisata Alam (TWA);

Taman Buru (TB).

Taman Buru adalah kawasan hutan yang ditetapkan sebagai tempat wisata berburu.

20. **Conservation Forest** is divided into: Sanctuary Reserve area consists of Strict Nature Reserve and Wildlife Sanctuary.

*Nature conservation area consists of National Park (TN) Grand Forest Park (THR) and Nature Recreation Park (TWA);*

*Game Hunting Park (TB)*

*Game Hunting Park is forest area devoted for game hunting recreation.*

21. Penetapan lahan kritis mengacu pada lahan yang telah sangat rusak karena kehilangan penutupan vegetasinya sehingga kehilangan atau berkurang fungsinya sebagai penahan air pengendali erosi siklus hara pengatur iklim mikro dan retensi karbon. Berdasarkan kondisi vegetasinya kondisi lahan dapat diklasifikasikan sebagai: sangat kritis kritis agak kritis potensial kritis dan kondisi normal.

21. *Critical land refers to a piece of land severely damaged due to lost of its vegetation cover so that its functions as water retention erosion control nutrient cycling micro climate regulator and carbon retention are completely depleted. Based upon its vegetation condition the land could be classified as : very critical critical slight critical potential critical and normal condition.*

22. Reboisasi atau rehabilitasi hutan bertujuan untuk menghidupkan kembali kawasan hutan yang kritis di wilayah daerah aliran sungai (DAS) yang dilaksanakan bersama

22. *Reforestation or forest rehabilitation is intended to rehabilitate the critical land inside forest area or watershed to improve their ecological and*

masyarakat secara partisipatif.

*hydrological functions. The activities were conducted with active participation of local communities who live nearby the target area.*

23. Data statistik perikanan merupakan data sekunder yang bersumber dari Dinas Kelautan dan Perikanan Kabupaten Bangka Barat. Statistik perikanan dibedakan atas data Perikanan Tangkap dan Perikanan Budidaya. Perikanan Tangkap diklasifikasikan atas penangkapan ikan di laut dan penangkapan ikan di perairan umum. Perikanan Budidaya diklasifikasikan atas jenis budidaya yaitu budidaya laut tambak kolam karamba jaring apung dan sawah.

23. *Fishery Statistics are secondary data obtained from the Sea and Fisheries Services of Bangka Barat Regency. Fishery statistics are categorized into capture fisheries and aquaculture. Capture fisheries are further classified into marine capture fisheries and inland open water capture fisheries. Aquaculture are further classified into several types of culture: marine culture brackish water pond fresh water pond cage floating net and fish breeding in paddy fields.*

24. **Rumah Tangga Perikanan Tangkap** adalah rumah tangga yang melakukan kegiatan penangkapan ikan/binatang air lainnya/tanaman air dengan tujuan sebagian/seluruh hasilnya untuk dijual.

24. **A capture fishery household** is a household conducting activities in catching fishes/other aquatic animals/aquatic plants for which the products are wholly or partly to be sold.

25. **Rumah Tangga Perikanan Budidaya** adalah rumah tangga yang melakukan kegiatan budidaya ikan/binatang air lainnya/tanaman air dengan tujuan sebagian/seluruh hasilnya untuk dijual.

25. **An aquaculture fishery household** is a household conducting activities in culturing fishes/other aquatic animals/aquatic plants for which the products are wholly or partly to be sold. different types of parameters.

**ULASAN****DESCRIPTION****Tanaman Pangan**

Pada tahun 2017, luas panen padi sawah sebesar 1.438 ha dan padi ladang sebesar 2.185 ha. Sementara itu, luas panen dan produksi palawija dan hortikultura di Kabupaten Bangka Barat berfluktuatif dibandingkan tahun sebelumnya. Luas panen tanaman jagung seluas 131 ha dengan produksi 506 ton, luas panen tanaman ketela pohon 471 ha dengan produksi 7.182 ton, luas panen tanaman ubi jalar 39 ha dengan produksi 321 ton, dan luas panen kacang tanah 1 ha dengan produksi 1 ton.

**Peternakan**

Populasi ternak besar tahun 2017 untuk jenis ternak sapi mengalami peningkatan dibandingkan tahun sebelumnya.

Populasi ternak besar yang mengalami peningkatan pada tahun 2017 adalah sapi tercatat sebanyak 1.670 ekor atau naik sekitar 6,23 persen dari tahun 2016.

Untuk produksi daging ternak besar pada tahun 2017 secara umum mengalami kenaikan yang cukup signifikan.

**Crops**

*In 2017, the harvested area of wetland paddy is 1.438 hectare and dryland paddy about 2.185 hectares. Meanwhile, the harvested area and production of secondary food crops and horticultures in Bangka Barat Regency was fluctuated from previous year. The harvested area of maize about 131 hectares producing about 506 ton, the harvested area of cassava about 471 hectares producing 7.182 ton, the harvested area of sweet potatoes about 39 hectares producing 321 ton, the harvested area of peanut about 1 hectares producing 1 ton.*

**Livestock**

*The population of large livestock in 2017 for cow population has increased compare to the year before.*

*The population of large livestock that increased in 2017 was cow with 1.670 or increased 6,23 percent from 2016.*

*The production of meat for large livestock and poultry in 2017 has increased significantly.*

### **Kehutanan**

Luas kawasan hutan di Kabupaten Bangka Barat terdiri dari hutan produksi seluas 77.781,44 ha, hutan lindung seluas 28.806,94 ha, dan hutan konservasi seluas 8.347,12 ha, sedangkan luas lahan kritis seluas 13.653,90 ha dan luas lahan sangat kritis seluas 10.562,76 ha.

### **Perikanan**

Sub sektor perikanan khususnya perikanan laut sangat dominan di Kabupaten Bangka Barat mengingat Pulau Bangka dikelilingi oleh lautan yang memiliki sumberdaya laut yang relatif besar untuk dikembangkan. Komoditi yang mempunyai nilai ekonomis yang tinggi seperti ikan Kerapu, Kakap Merah, Udang, Cumi-cumi, Sirip Ikan dan lain-lain.

Di Kabupaten Bangka Barat produksi ikan laut pada tahun 2017 mencapai 12.756,55 ton dengan nilai mencapai Rp 448,8 milyar. Dibandingkan tahun sebelumnya jumlah produksi ikan laut meningkat. Jika dilihat menurut kecamatan, produksi ikan terbanyak dari Kecamatan Muntok dengan produksi sebanyak 3.715,84 ton dengan nilai Rp 129 milyar.

Sarana dan prasarana penangkap ikan di laut berupa perahu/kapal yang tercatat oleh Dinas Perikanan dan Kelautan Kabupaten Bangka Barat

### **Forestry**

*The forest area of Bangka Barat Regency consist of production forest about 77.781,44 hectares, protected forest about 28.806,94 hectares, and conservation forest about 8.347,12 hectares while the critical area about 13.653,90 hectares and very critical area about 10.562,76 hectares.*

### **Fishery**

*Fishery subsector (cultivation and sea fishery) so dominant in Bangka Barat Regency because surrounded and border on sea that has so many resources to be developed. Commodity has high economical value such as Kerapu, Red Kakap, Shrimp, Squid, Shark fin etc.*

*In 2017, seafish production at Bangka Barat Regency about 12.756,55 ton with values achieve Rp 448,8 billion. The largest production is Muntok Subdistrict, about 3.715,84 ton and value achieve Rp 129 billion.*

*Based on data Fisheries and Sea Service of Bangka Barat Regency, fieldsman tools and infrastructures at sea such as fieldsman boat/ship about*

sebanyak 1.018 kapal yang tersebar di 6 kecamatan yaitu Muntok 186 kapal, Simpang Teritip 245 kapal, Tempilang 374 kapal, Kelapa 10 kapal, Jebus 91 kapal, dan Parittiga 112 kapal. Adapun jumlah nelayan di Kabupaten Bangka Barat pada tahun 2017 sebanyak 3.596 nelayan.

Jumlah rumah tangga perikanan tangkap pada tahun 2017 sebanyak 3.596 rumah tangga, dan perikanan budidaya 179 rumah tangga.

### **Perkebunan**

Perkebunan di Kabupaten Bangka Barat terbagi atas perkebunan rakyat dan perkebunan besar. Produksi komoditas perkebunan rakyat terdiri dari lada, karet, kelapa, kelapa sawit, dan coklat. Sedangkan perkebunan besar dikelola oleh 6 perusahaan perkebunan swasta dengan tanaman utama kelapa sawit.

Pada tahun 2017, luas tanaman perkebunan lada sebesar 5.738,33 ha dengan produksi sebesar 4.905,94 ton, dan karet luasnya 18.025,47 ha dengan produksi 13.626,54 ton.

*1.018 units. That is in Muntok about 186 units, Simpang Teritip about 245 units, Tempilang 374 units, Kelapa 10 units, Jebus 91 units, and Parittiga 112 units. Meanwhile, the number of fisherman in Bangka Barat Regency about 3.596 person in 2017.*

*Number of Fisherman house holds in 2015 as much as 3.596 households, number of cultivation house holds as much as 179 house holds.*

### **Plantation**

*Plantation at Bangka Barat Regency divided on small holdings and large holdings. Small holdings commodity product consist of pepper, rubber, coconut, palm, and cocoa. While, the large holdings is managed by 6 private company with the main plants production is palm.*

*In 2017, the pepper area about 5.738,33 hectares with productivity about 4.905,94 ton, and rubber area about 18.025,47 hectares with productivity about 13.626,4 ton.*

**5.1 TANAMAN PANGAN/FOOD CROPS**

**Tabel 5.1.1 Luas Lahan Menurut Jenis Penggunaan dan Kecamatan di Kabupaten Bangka Barat (hektar), 2017**  
**Area by Land Use and Subdistrict in Bangka Barat Regency, 2017**

Penggunaan Lahan/Land Use	Kecamatan Subdistrict			
	Kelapa	Tempilang	Muntok	
(1)	(2)	(3)	(4)	
<b>I. Lahan pertanian/Agriculture Area</b>				
I.1. Lahan Sawah /Paddy Wetfield	1 228	305	64	
a. Irigasi /Irrigation	-	200	-	
b. Tadah Hujan /Rainfield Land	1 228	105	64	
c. Rawa Pasang Surut /Up Low Waterland	-	-	-	
d. Rawa Lebak /Valley	-	-	-	
I.2. Lahan Bukan Sawah /Dry Land	28 861	36 771	22 178	
a. Tegal/Garden /Dry Field	21 903	191	916	
b. Ladang /Shifting Cultivation	805	589	125	
c. Perkebunan /Estate Crops	14 322	15 960	9 876	
d. Hutan Rakyat /Wooded Land	230	568	1120	
e. Padang Pengembalaan /Meadows	10	13	991	
f. Sementara tidak Diusahakan /Temporarily Unused	2 558	3 950	3 228	
g. Lain-lain(Tambak, Kolam, Empang, Hutan Others (Pond, State, Forest)	922	4 300	58	
<b>II. Lahan Bukan Pertanian /Non Agriculture Area</b>				
a. Jalan, Pemukiman, Perkantoran, Sungai, dll Road, Residential Sites, Office, Rivers and Others	27 291	9 026	28 352	
<b>Jumlah /Total</b>	<b>2017</b>	<b>57 380</b>	<b>46 102</b>	<b>50 594</b>
	<b>2016</b>	<b>57 380</b>	<b>46 102</b>	<b>50 594</b>
	<b>2015</b>	<b>57 380</b>	<b>45 574</b>	<b>46 396</b>
	<b>2014</b>	<b>60 563</b>	<b>39 886</b>	<b>46 400</b>



Lanjutan Tabel/*Continued Table 5.1.1*

Penggunaan Lahan/ <i>Land Use</i>	Kecamatan <i>Subdistrict</i>			
	Simpang Teritip	Jebus	Parittiga	
(1)	(4)	(5)	(6)	
I.Lahan pertanian/ <i>Agriculture Area</i>				
I.1. Lahan Sawah / <i>Paddy Wetfield</i>	579	366	-	
a. Irigasi / <i>Irrigation</i>	-	-	-	
b. Tadah Hujan / <i>Rainfield Land</i>	579	366	-	
c. Rawa Pasang Surut / <i>Up Low Waterland</i>	-	-	-	
d. Rawa Lebak / <i>Valley</i>	-	-	-	
I.2. Lahan Buka Sawah / <i>Dry Land</i>	53 226	27 414	26 206	
a. Tegal/ <i>Garden /Dry Field</i>	171	291	274	
b. Ladang / <i>Shifting Cultivation</i>	439	303	439	
c. Perkebunan / <i>Estate Crops</i>	12 841	3 100	1 878	
d. Hutan Rakyat / <i>Wooded Land</i>	454	300	79	
e. Padang Pengembalaan / <i>Meadows</i>	5	10	20	
f. Sementara tidak Diusahakan / <i>Temporarily Unused</i>	3 090	510	123	
g. Lain-lain (Tambak, Kolam, Empang, Hutan <i>Others (Pond, State, Forest)</i>	5 991	2 379	351	
II.Lahan Buka Pertanian / <i>Non Agriculture Area</i>				
a. Jalan, Pemukiman, Perkantoran, Sungai, dll <i>Road, Residential Sites, Office, Rivers and Others</i>	9 930	10 169	6 465	
<b>Jumlah /Total</b>	<b>2017</b>	<b>63 735</b>	<b>37 949</b>	<b>32 671</b>
	<b>2016</b>	<b>63 735</b>	<b>37 948</b>	<b>32 671</b>
	<b>2015</b>	<b>63 730</b>	<b>35 190</b>	<b>35 410</b>
	<b>2014</b>	<b>62 647</b>	<b>36 393</b>	<b>36 618</b>

Lanjutan Tabel/*Continued Table 5.1.1*

Penggunaan Lahan/ <i>Land Use</i>	Kecamatan <i>Subdistrict</i>	
	(1)	Total (7)
I. Lahan pertanian/ <i>Agriculture Area</i>		
I.1. Lahan Sawah / <i>Paddy Wetfield</i>		2 542
a. Irigasi / <i>Irrigation</i>		200
b. Tadah Hujan / <i>Rainfield Land</i>		2 342
c. Rawa Pasang Surut / <i>Up Low Waterland</i>		-
d. Rawa Lebak / <i>Valley</i>		-
I.2. Lahan Buka Sawah / <i>Dry Land</i>		194 657
a. Tegal/ <i>Garden /Dry Field</i>		2 063
b. Ladang / <i>Shifting Cultivation</i>		2 404
c. Perkebunan / <i>Estate Crops</i>		57 977
d. Hutan Rakyat / <i>Wooded Land</i>		2 751
e. Padang Pengembalaan / <i>Meadows</i>		1 049
f. Sementara tidak Diusahakan / <i>Temporarily Unused</i>		13 459
g. Lain-lain (Tambak, Kolam, Empang, Hutan <i>Others (Pond, State, Forest)</i> )		14 001
II. Lahan Buka Pertanian / <i>Non Agriculture Area</i>		
a. Jalan, Pemukiman, Perkantoran, Sungai, dll <i>Road, Residential Sites, Office, Rivers and Others</i>		91 232
<b>Jumlah /<i>Total</i></b>	<b>2017</b>	<b>288 431</b>
	<b>2016</b>	<b>288 430</b>
	<b>2015</b>	<b>283 684</b>
	<b>2014</b>	<b>282 061</b>

Sumber/*Source*: Dinas Pertanian dan Pangan Kabupaten Bangka Barat/*Agriculture and Crops Services of Bangka Barat Regency*

**Tabel 5.1.2 Potensi Lahan Basah/Lahan Berair dan Lahan Kering per Kecamatan di Kabupaten Bangka Barat, 2017**  
**Table** *Potencial Area of Wetland Paddy and Non Wetland Paddy by Subdistrict in Bangka Barat Regency, 2017*

Kecamatan <i>Subdistrict</i>	Lahan <i>Area</i>		
	Lahan Basah/Berair <i>Wet (ha)</i>	Lahan Kering <i>Dry (ha)</i>	Jumlah <i>Total</i>
(1)	(2)	(3)	(4)
Kelapa	4 708	15 586	20 294
Tempilang	8 355	17 321	25 676
Muntok	3 350	13 029	16 379
Simpang teritip	9 660	13 910	23 570
Jebus	3 255	4 004	7 259
Parittiga	474	2 394	2 868
<b>Jumlah/Total</b>	<b>2017</b>	<b>29 802</b>	<b>66 244</b>
	<b>2016</b>	<b>29 269</b>	<b>71 816</b>
	<b>2015</b>	<b>120 299</b>	<b>91 728</b>
	<b>2014</b>	<b>138 910</b>	<b>84 225</b>
			<b>223 136</b>

Sumber/Source: Dinas Pertanian dan Pangan Kabupaten Bangka Barat/Agriculture and Crops Services of Bangka Barat Regency

**Tabel 5.1.3 Luas Potensi Lahan Sawah dan Bukan Sawah per Kecamatan di Kabupaten Bangka Barat, 2017**  
**Potential Area of Wetland Paddy and Non Wetland Paddy by Subdistrict in Bangka Barat Regency, 2017**

Kecamatan Subdistrict	Lahan Area		Jumlah Total	
	Sawah Paddy	Bukan Sawah Non Paddy		
(1)	(2)	(3)	(4)	
Kelapa	1 228	15 346	16 574	
Tempilang	305	16 740	17 045	
Muntok	64	10 918	10 982	
Simpang teritip	579	13 451	14 030	
Jebus	366	3 694	4 060	
Parittiga	-	2 295	2 295	
<b>Jumlah/Total</b>	<b>2017</b>	<b>2 542</b>	<b>62 444</b>	<b>64 986</b>
	<b>2016</b>	<b>2 518</b>	<b>69 975</b>	<b>72 493</b>
	<b>2015</b>	<b>2 148</b>	<b>89 566</b>	<b>91 714</b>
	<b>2014</b>	<b>1 264</b>	<b>82 072,5</b>	<b>83 720</b>

Sumber/Source: Dinas Pertanian dan Pangan Kabupaten Bangka Barat/Agriculture and Crops Services of Bangka Barat Regency

**Tabel 5.1.4 Luas Panen, Luas Tak Berhasil, dan Penanaman Baru Padi Sawah per Kecamatan di Kabupaten Bangka Barat, 2017**  
**Table Harvested Area, Unsuccessful Area, New Planting Area of Wetland Paddy by Subdistrict in Bangka Barat Regency, 2017**

Kecamatan Subdistrict	Luas Panen Harvest Area (ha)	Luas Tak Berhasil Unsuccessful Area (ha)	Luas Penanaman Baru New Planting Area (ha)
(1)	(2)	(3)	(4)
Kelapa	1 015	64	1 062
Tempilang	266	-	208
Muntok	-	-	-
Simpang teritip	2	91	72
Jebus	155	100	178
Parittiga	-	-	-
<b>Jumlah/Total</b>	<b>2017</b>	<b>2017</b>	<b>2017</b>
	<b>1 438</b>	<b>255</b>	<b>1 520</b>
	<b>2016</b>	<b>2016</b>	<b>2016</b>
	<b>987</b>	<b>478</b>	<b>1 639</b>
	<b>2015</b>	<b>2015</b>	<b>2015</b>
	<b>1 233</b>	<b>256</b>	<b>1 668</b>
	<b>2014</b>	<b>2014</b>	<b>2014</b>
	<b>1 264</b>	<b>116</b>	<b>1 778</b>

Sumber/Source: Dinas Pertanian dan Pangan Kabupaten Bangka Barat/Agriculture and Crops Services of Bangka Barat Regency

**Tabel 5.1.5 Luas Panen, Luas Tak Berhasil, dan Penanaman Baru Padi Ladang per Kecamatan di Kabupaten Bangka Barat, 2017**  
**Table Harvested Area, Unsuccesses Area, and New Planting Area of Dryland Paddy by Subdistrict in Bangka Barat Regency, 2017**

Kecamatan Subdistrict	Luas Panen Harvest Area (ha)	Luas Tak Berhasil Unsuccessfull Area (ha)	Luas Penanaman Baru New Palnting Area (ha)
(1)	(2)	(3)	(4)
Kelapa	983	12	805
Tempilang	486	44	589
Muntok	231	5	125
Simpang teritip	182	226	439
Jebus	245	1	303
Parittiga	58	-	143
<b>Jumlah/Total</b>			
	<b>2017</b>	<b>2 185</b>	<b>288</b>
	<b>2016</b>	<b>2 684</b>	<b>58</b>
	<b>2015</b>	<b>1 465</b>	<b>20</b>
	<b>2014</b>	<b>2 140</b>	<b>2</b>

Sumber/Source: Dinas Pertanian dan Pangan Kabupaten Bangka Barat/Agriculture and Crops Services of Bangka Barat Regency

**Tabel 5.1.6 Luas Panen dan Produksi Padi Sawah dan Padi Ladang per Kecamatan di Kabupaten Bangka Barat, 2017**  
**Harvested Area and Production of Wetland Paddy and Dryland Paddy by Subdistrict in Bangka Barat Regency, 2017**

Kecamatan Subdistrict	Luas Panen Harvest Area (ha)	Produksi Production (ton)	Produktivitas Productivity (ton/ha)
(1)	(2)	(3)	(4)
Kelapa	1 998	5 767	2,89
Tempilang	751	2 138	2,85
Muntok	231	635	2,75
Simpang teritip	184	507	2,75
Jebus	401	1 145	2,85
Parittiga	58	159	2,75
<b>Jumlah/Total</b>			
	<b>2017</b>	<b>3 623</b>	<b>10 351</b>
	<b>2016</b>	<b>3 670</b>	<b>9 503</b>
	<b>2015</b>	<b>2 698</b>	<b>6 159</b>
	<b>2014</b>	<b>3 404</b>	<b>6 973</b>

Sumber/Source: Dinas Pertanian dan Pangan Kabupaten Bangka Barat/Agriculture and Crops Services of Bangka Barat Regency

**Tabel 5.1.7 Luas Panen, Produksi, dan Rata- Rata Produksi Padi Sawah per Kecamatan di Kabupaten Bangka Barat, 2017**  
**Table** *Harvested Area, Production, and Productivity of Wetland Paddy by Subdistrict in Bangka Barat Regency, 2017*

Kecamatan Subdistrict	Luas Panen Harvest Area (ha)	Produksi Production (ton)	Produktivitas Productivity (ton/ha)
(1)	(2)	(3)	(4)
Kelapa	1 015	3 063,8	3,02
Tempilang	266	803,0	3,02
Muntok	-	-	-
Simpang teritip	2	6,0	3,00
Jebus	155	470,0	3,03
Parittiga	-	-	-
<b>Jumlah/Total</b>			
	<b>2017</b>	<b>1 438</b>	<b>4 342,8</b>
	<b>2016</b>	<b>986</b>	<b>2 712,9</b>
	<b>2015</b>	<b>1 233</b>	<b>3 081,0</b>
	<b>2014</b>	<b>1 264</b>	<b>2 907,2</b>

Sumber/Source: Dinas Pertanian dan Pangan Kabupaten Bangka Barat/Agriculture and Crops Services of Bangka Barat Regency



**Tabel 5.1.8 Luas Panen, Produksi, dan Rata- Rata Produksi Padi Ladang per Kecamatan di Kabupaten Bangka Barat, 2017**  
**Table** *Harvested Area, Production, and Productivity of Dryland Paddy by Subdistrict in Bangka Barat Regency, 2017*

Kecamatan Subdistrict	Luas Panen Harvest Area (ha)	Produksi Production (ton)	Produktivitas Productivity (ton/ha)
(1)	(2)	(3)	(4)
Kelapa	983	2 703,3	2,75
Tempilang	485	1 335,1	2,75
Muntok	231	635,2	2,75
Simpang teritip	182	500,5	2,75
Jebus	246	675,1	2,75
Parittiga	58	160,0	2,75
<b>Jumlah/Total</b>	<b>2017</b>	<b>2 185</b>	<b>6 009,2</b>
	<b>2016</b>	<b>2 648</b>	<b>6 791,6</b>
	<b>2015</b>	<b>1 465</b>	<b>3 073</b>
	<b>2014</b>	<b>2 140</b>	<b>4 066</b>

Sumber/Source: Dinas Pertanian dan Pangan Kabupaten Bangka Barat/Agriculture and Crops Services of Bangka Barat Regency

**Tabel 5.1.9 Luas Panen, Produksi, dan Rata- Rata Produksi Ketela Pohon per Kecamatan di Kabupaten Bangka Barat, 2017**  
**Table** *Harvested Area, Production, and Productivity of Cassava by Subdistrict in Bangka Barat Regency, 2017*

Kecamatan Subdistrict		Luas Panen Harvest Area (ha)	Produksi Production (ton)	Produktivitas Productivity (ton/ha)
(1)		(2)	(3)	(4)
Kelapa		49	747	15,2
Tempilang		36	551	15,3
Muntok		232	3 544	15,3
Simpang teritip		68	1 037	15,3
Jebus		40	602	15,1
Parittiga		46	701	15,2
<b>Jumlah/Total</b>	<b>2017</b>	<b>471</b>	<b>7 182</b>	<b>15,2</b>
	<b>2016</b>	<b>579</b>	<b>8 745</b>	<b>15,1</b>
	<b>2015</b>	<b>502</b>	<b>7 242</b>	<b>14,0</b>
	<b>2014</b>	<b>182</b>	<b>3 000</b>	<b>15,0</b>

Sumber/Source: Dinas Pertanian dan Pangan Kabupaten Bangka Barat/Agriculture and Crops Services of Bangka Barat Regency

**Tabel 5.1.10 Luas Panen, Produksi, dan Rata- Rata Produksi Ubi Jalar per Kecamatan di Kabupaten Bangka Barat, 2017**  
***Harvested Area, Production, and Productivity of Sweet Potatoes by Subdistrict in Bangka Barat Regency, 2017***

Kecamatan Subdistrict	Luas Panen Harvest Area (ha)	Produksi Production (ton)	Produktivitas Productivity (ton/ha)
(1)	(2)	(3)	(4)
Kelapa	11	90	8,2
Tempilang	4	30	7,5
Muntok	18	148	8,2
Simpang teritip	-	-	-
Jebus	1	12	12,0
Parittiga	5	41	8,2
<b>Jumlah/Total</b>	<b>2017</b>	<b>39</b>	<b>321</b>
	<b>2016</b>	<b>25</b>	<b>190</b>
	<b>2015</b>	<b>40</b>	<b>309</b>
	<b>2014</b>	<b>55</b>	<b>425</b>

Sumber/Source: Dinas Pertanian dan Pangan Kabupaten Bangka Barat/Agriculture and Crops Services of Bangka Barat Regency

**Tabel 5.1.11 Luas Panen, Produksi, dan Rata- Rata Produksi Kacang Tanah per Kecamatan di Kabupaten Bangka Barat, 2017**  
**Table** **Harvested Area, Production, and Productivity of Peanuts by Subdistrict in Bangka Barat Regency, 2017**

Kecamatan Subdistrict	Luas Panen Harvest Area (ha)	Produksi Production (ton)	Produktivitas Productivity (ton/ha)
(1)	(2)	(3)	(4)
Kelapa	-	-	-
Tempilang	-	-	-
Muntok	1	1	1
Simpang teritip	-	-	-
Jebus	-	-	-
Parittiga	-	-	-
<b>Jumlah/Total</b>			
	<b>2017</b>	<b>1</b>	<b>1</b>
	<b>2016</b>	<b>1</b>	<b>1</b>
	<b>2015</b>	<b>5</b>	<b>2,5</b>
	<b>2014</b>	<b>10</b>	<b>0,9</b>

Sumber/Source: Dinas Pertanian dan Pangan Kabupaten Bangka Barat/Agriculture and Crops Services of Bangka Barat Regency

**Tabel 5.1.12 Luas Panen, Produksi, dan Rata- Rata Produksi Jagung per Kecamatan di Kabupaten Bangka Barat, 2017**  
**Table** *Harvested Area, Production, and Productivity of Maize by Subdistrict in Bangka Barat Regency, 2017*

Kecamatan Subdistrict	Luas Panen Harvest Area (ha)	Produksi Production (ton)	Produktivitas Productivity (ton/ha)
(1)	(2)	(3)	(4)
Kelapa	32	125	3,91
Tempilang	36	138	3,84
Muntok	20	77	3,87
Simpang teritip	5	19	3,85
Jebus	15	58	3,85
Parittiga	23	89	3,85
<b>Jumlah/Total</b>	<b>2017</b>	<b>131</b>	<b>506</b>
	<b>2016</b>	<b>41</b>	<b>142,1</b>
	<b>2015</b>	<b>52</b>	<b>186,3</b>
	<b>2014</b>	<b>90</b>	<b>311,8</b>

Sumber/Source: Dinas Pertanian dan Pangan Kabupaten Bangka Barat/Agriculture and Crops Services of Bangka Barat Regency

**Tabel 5.1.13 Luas Panen, Produksi, dan Rata- Rata Produksi Talas per Kecamatan di Kabupaten Bangka Barat, 2017**  
**Table** **Harvested Area, Production, and Productivity of Taro by Subdistrict in Bangka Barat Regency, 2017**

Kecamatan Subdistrict	Luas Panen Harvest Area (ha)	Produksi Production (ton)	Produktivitas Productivity (ton/ha)
(1)	(2)	(3)	(4)
Kelapa	5	40	8,0
Tempilang	1	8	8,0
Muntok	24	196	8,2
Simpang teritip	-	-	-
Jebus	-	-	-
Parittiga	3	20	6,7
<b>Jumlah/Total</b>			
	<b>2017</b>	<b>33</b>	<b>264</b>
	<b>2016</b>	<b>11</b>	<b>39</b>
	<b>2015</b>	<b>22</b>	<b>67</b>
	<b>2014</b>	<b>37</b>	<b>216</b>

Sumber/Source: Dinas Pertanian dan Pangan Kabupaten Bangka Barat/Agriculture and Crops Services of Bangka Barat Regency

**Tabel 5.1.14 Jumlah Kelas Kemampuan Kelompok Tani per Kecamatan di Kabupaten Bangka Barat, 2017**  
**Number of Farmer Groups Ability Class by Subdistrict in Bangka Barat Regency, 2017**

Kecamatan <i>Subdistrict</i>	Pemula <i>Newst</i>	Lanjutan <i>Continues</i>
(1)	(2)	(3)
Kelapa	264	-
Tempilang	120	-
Muntok	126	1
Simpang teritip	248	17
Jebus	138	3
Parittiga	103	-
<b>Jumlah/Total</b>	<b>2017</b>	<b>21</b>
	<b>2016</b>	<b>31</b>
	<b>2015</b>	<b>29</b>
	<b>2014</b>	<b>29</b>

Sumber/Source: Dinas Pertanian dan Pangan Kabupaten Bangka Barat/Agriculture and Crops Services of Bangka Barat Regency

5.2 HORTIKULTURA/*HORTICULTURE*

**Tabel 5.2.1 Luas Panen dan Produksi Tanaman Sayuran dan Buah-Buahan Semusim Menurut Komoditi dan Kecamatan di Kabupaten Bangka Barat, 2017**  
*Harvested Area and Production of Vegetables and Seasonal Fruits by Commodity and Subdistrict in Bangka Barat Regency, 2017*

Komoditi <i>Commodity</i>	Kelapa		Tempilang	
	Luas Panen	Produksi	Luas Panen	Produksi
	<i>Harvested Area (ha)</i>	<i>Production (ton)</i>	<i>Harvested Area (ha)</i>	<i>Production (ton)</i>
(1)	(2)	(3)	(4)	(5)
Sayuran / <i>Vegetables</i> :				
01. Bawang Merah/ <i>Shallot</i>	-	-	-	-
02. Daun Bawang/ <i>Welch Onion</i>	-	-	-	-
03. Petsai/ <i>Sawi/Chinese Cabbage</i>	-	-	-	-
04. Lobak/ <i>Radish</i>	-	-	-	-
05. Kacang Merah/ <i>Red Bean</i>	-	-	-	-
06. Kacang Panjang/ <i>Yardlong Bean</i>	1	1,3	1	0,9
07. Cabe/ <i>Chili</i>	10	5,2	2	1,4
08. Cabe Rawit/ <i>Chili</i>	13	4,8	1	1,1
09. Tomat/ <i>Tomato</i>	-	-	-	-
10. Terong/ <i>Egg Plant</i>	6	9,4	3	5,1
11. Buncis/ <i>Green Beans</i>	-	-	-	-
12. Ketimun/ <i>Cucumber</i>	7	2,7	3	4,5
13. Labu Siam/ <i>Chajote</i>	-	-	-	-
14. Kangkung/ <i>Kangkong</i>	12	8,2	-	-
15. Bayam/ <i>Spinach</i>	-	-	-	-
Buah-buahan/ <i>Fruits</i>				
16. Semangka/ <i>Watermelon</i>	-	-	-	-



Lanjutan Tabel/Continued Table 5.2.1

Komoditi <i>Commodity</i>	Muntok		Simpang Teritip	
	Luas Panen <i>Harvested Area (ha)</i>	Produksi <i>Production (ton)</i>	Luas Panen <i>Harvested Area (ha)</i>	Produksi <i>Production (ton)</i>
(1)	(6)	(7)	(8)	(9)
Sayuran /Vegetables:				
01. Bawang Merah/ <i>Shallot</i>	0,1	0,4	-	-
02. Daun Bawang/ <i>Welch Onion</i>	-	-	-	-
03. Petsai/Sawi/ <i>Chinese Cabbage</i>	6	18,5	-	-
04. Lobak/ <i>Radish</i>	-	-	-	-
05. Kacang Merah/ <i>Red Bean</i>	-	-	-	-
06. Kacang Panjang/ <i>Yardlong Bean</i>	7	13,3	-	-
07. Cabe/ <i>Chili</i>	16	9,7	13	15,1
08. Cabe Rawit/ <i>Chili</i>	30	12,8	14	13,0
09. Tomat/ <i>Tomato</i>	1	2,5	-	-
10. Terong/ <i>Egg Plant</i>	5	3,4	0,2	0,6
11. Buncis/ <i>Green Beans</i>	-	-	-	-
12. Ketimun/ <i>Cucumber</i>	11	30,1	13	48,2
13. Labu Siam/ <i>Chajote</i>	-	-	-	-
14. Kangkung/ <i>Kangkong</i>	24	239,8	-	-
15. Bayam/ <i>Spinach</i>	20	67,9	-	-
Buah-buahan/ <i>Fruits</i>				
16. Semangka/ <i>Watermelon</i>	16	305,0	8	190,0

Lanjutan Tabel/*Continued Table 5.2.1*

Komoditi <i>Commodity</i>	Jebus		Parittiga	
	Luas Panen <i>Harvested Area</i> (ha)	Produksi <i>Production</i> (ton)	Luas Panen <i>Harvested Area</i> (ha)	Produksi <i>Production</i> (ton)
(1)	(10)	(11)	(12)	(13)
Sayuran / <i>Vegetables:</i>				
01. Bawang Merah/ <i>Shallot</i>	-	-	-	-
02. Daun Bawang/ <i>Welch Onion</i>	-	-	-	-
03. Petsai/ <i>Sawi/Chinese Cabbage</i>	-	-	-	-
04. Lobak/ <i>Radish</i>	-	-	-	-
05. Kacang Merah/ <i>Red Bean</i>	-	-	-	-
06. Kacang Panjang/ <i>Yardlong Bean</i>	3	5,2	6	20,5
07. Cabe/ <i>Chili</i>	3	3,0	4	12,9
08. Cabe Rawit/ <i>Chili</i>	4	4,2	6	16,0
09. Tomat/ <i>Tomato</i>	-	-	-	-
10. Terong/ <i>Egg Plant</i>	1	1,5	4	24,5
11. Buncis/ <i>Green Beans</i>	-	-	-	-
12. Ketimun/ <i>Cucumber</i>	5	6,6	5	54,6
13. Labu Siam/ <i>Chajote</i>	-	-	-	-
14. Kangkung/ <i>Kangkong</i>	-	-	12	12,0
15. Bayam/ <i>Spinach</i>	-	-	12	12,1
Buah-buahan/ <i>Fruits</i>				
16. Semangka/ <i>Watermelon</i>	-	-	-	-

Sumber/*Source:* Dinas Pertanian dan Pangan Kabupaten Bangka Barat/*Agriculture and Crops Services of Bangka Barat Regency*

**Tabel 5.2.2 Luas Pohon dan Produksi Buah- Buah per Kecamatan di Kabupaten Bangka Barat, 2017**  
**Harvested Area and Production of Fruits by Subdistrict in Bangka Barat Regency, 2017**

Komoditi Commodity	Kelapa		Tempilang	
	Tanaman yang Menghasilkan Plant of Produce (pohon)	Produksi Production (ton)	Tanaman yang Menghasilkan Plant of Produce (pohon)	Produksi Production (ton)
(1)	(2)	(3)	(4)	(5)
01. Alpukat	-	-	165	15,2
02. Belimbing	-	-	7	0,0
03. Duku/Langsar/Kokosan	10	-	-	-
04. Durian	4 857	60,0	1 350	95,0
05. Jambu Biji	130	6,3	6	0,0
06. Jambu Air	70	3,7	130	17,9
07. Jeruk Siam/Kepron	-	-	244	1,4
08. Jeruk Besar	-	-	-	-
09. Mangga	-	-	472	18,9
10. Manggis	800	4,5	450	22,0
11. Nangka/Cempedak	900	6,0	223	43,6
12. Nanas	580	75,0	2 600	9,0
13. Pepaya	560	3,5	540	3,2
14. Pisang	780	10,0	4 400	34,8
15. Rambutan	1 250	5,0	250	9,5
16. Salak	80	2,4	200	0,4

Lanjutan Tabel/*Continued Table 5.2.2*

Komoditi <i>Commodity</i>	Muntok		Simpang Teritip	
	Tanaman yang Menghasilkan <i>Plant of Produce (pohon)</i>	Produksi <i>Production (ton)</i>	Tanaman yang Menghasilkan <i>Plant of Produce (pohon)</i>	Produksi <i>Production (ton)</i>
(1)	(6)	(7)	(8)	(9)
01. Alpukat	275	1 145,5	56	5,6
02. Belimbing	26	0,0	-	-
03. Duku/Langsar/Kokosan	331	6,6	-	-
04. Durian	2 880	12,8	3 068	21,0
05. Jambu Biji	82	5,0	-	-
06. Jambu Air	1 032	160,0	70	10,0
07. Jeruk Siam/Keprok	667	11,5	-	-
08. Jeruk Besar	-	-	-	-
09. Mangga	2 340	76,0	-	-
10. Manggis	140	3,0	-	-
11. Nangka/Cempedak	1 815	440,0	85	8,0
12. Nanas	1 000	5,6	155	0,3
13. Pepaya	395	21,65	-	-
14. Pisang	4 331	282,4	788	8,0
15. Rambutan	1 450	188,0	-	-
16. Salak	327	9,7	-	-

Lanjutan Tabel/*Continued Table 5.2.2*

Komoditi <i>Commodity</i>	Jebus		Parittiga	
	Tanaman yang Menghasilkan <i>Plant of Produce (pohon)</i>	Produksi <i>Production (ton)</i>	Tanaman yang Menghasilkan <i>Plant of Produce (pohon)</i>	Produksi <i>Production (ton)</i>
(1)	(10)	(11)	(12)	(13)
01. Alpukat	-	-	-	-
02. Belimbing	-	-	-	-
03. Duku/Langsar/Kokosan	-	-	-	-
04. Durian	4 000	25,0	2 200	6,6
05. Jambu Biji	-	-	100	10,0
06. Jambu Air	40	0,1	100	20,0
07. Jeruk Siam/Keprok	-	-	-	-
08. Jeruk Besar	-	-	130	7,5
09. Mangga	-	-	-	-
10. Manggis	100	0,5	-	-
11. Nangka/Cempedak	100	3,0	125	4,0
12. Nanas	-	-	2 500	3,5
13. Pepaya	-	-	500	43,1
14. Pisang	-	-	725	14,1
15. Rambutan	63	0,6	-	-
16. Salak	100	0,2	300	6,0

Sumber/*Source*: Dinas Pertanian dan Pangan Kabupaten Bangka Barat/*Agriculture and Crops Services of Bangka Barat Regency*

## 5.3 PETERNAKAN/LIVESTOCK

**Tabel 5.3.1** Populasi Ternak Besar Menurut Jenis Ternak per Kecamatan di Kabupaten Bangka Barat (ekor), 2017  
**Table** *Livestock Population by Kinds of Livestock by Subdistrict in Bangka Barat Regency (head), 2017*

Kecamatan <i>Subdistrict</i>	Sapi <i>Cow</i>	Kambing <i>Goat</i>	Kerbau <i>Buffalo</i>	Babi <i>Pig</i>	
(1)	(2)	(3)	(4)	(5)	
Kelapa	254	37	-	20	
Tempilang	114	39	3	56	
Muntok	846	214	-	60	
Simpang Teritip	21	9	-	60	
Jebus	133	8	-	75	
Parittiga	302	42	-	153	
<b>Jumlah/Total</b>	<b>2017</b>	<b>1 670</b>	<b>349</b>	<b>3</b>	<b>424</b>
	<b>2016</b>	<b>1 572</b>	<b>287</b>	<b>-</b>	<b>450</b>
	<b>2015</b>	<b>1 551</b>	<b>274</b>	<b>1</b>	<b>855</b>
	<b>2014</b>	<b>1 578</b>	<b>250</b>	<b>2</b>	<b>890</b>
	<b>2013</b>	<b>1 297</b>	<b>257</b>	<b>3</b>	<b>1 466</b>

Sumber/Source: Dinas Pertanian dan Pangan Kabupaten Bangka Barat/Agriculture and Crops Services of Bangka Barat Regency

**Tabel 5.3.2** Produksi Daging Ternak Besar per Kecamatan di Kabupaten Bangka Barat (kg), 2017  
**Table** Quantity of Livestock Production by Subdistrict in Bangka Barat Regency (kg), 2017

Kecamatan Subdistrict	Sapi Cow	Kambing Goat	Kerbau Buffalo	Babi Pig	
(1)	(2)	(3)	(4)	(5)	
Kelapa	8 752	2 239	-	123	
Tempilang	11 893	2 062	-	-	
Muntok	149 002	2 960	-	410	
Simpang Teritip	4 488	1 682	-	1 681	
Jebus	10 098	696	-	8 899	
Parittiga	3 164	2 277	-	2 748	
<b>Jumlah/Total</b>	<b>2017</b>	<b>215 873</b>	<b>11 916</b>	<b>-</b>	<b>13 866</b>
	<b>2016</b>	<b>145 860</b>	<b>4 086</b>	<b>-</b>	<b>11 154</b>
	<b>2015</b>	<b>189 615</b>	<b>8 284</b>	<b>-</b>	<b>7 764</b>
	<b>2014</b>	<b>294 637</b>	<b>7 932</b>	<b>221</b>	<b>28 584</b>
	<b>2013</b>	<b>392 700</b>	<b>15 653</b>	<b>-</b>	<b>46 954</b>

Sumber/Source: Dinas Pertanian dan Pangan Kabupaten Bangka Barat/Agriculture and Crops Services of Bangka Barat Regency

**Tabel 5.3.3** Jumlah Pemasukan Ternak Besar Menurut Jenis Ternak per Kecamatan di Kabupaten Bangka Barat (ekor), 2017  
*Number of Livestock Incoming by Kinds of Livestock by Subdistrict in Bangka Barat Regency (head), 2017*

Kecamatan Subdistrict	Sapi Cow	Kerbau Buffalo	Kambing Goat	Babi Pig	
(1)	(2)	(3)	(4)	(6)	
Kelapa	79	-	460	18	
Tempilang	78	3	220	-	
Muntok	704	-	494	-	
Simpang Teritip	27	-	165	17	
Jebus	35	-	73	85	
Parittiga	387	-	430	6	
<b>Jumlah/Total</b>	<b>2017</b>	<b>1 310</b>	<b>3</b>	<b>1 842</b>	<b>126</b>
	<b>2016</b>	<b>1 160</b>	<b>-</b>	<b>757</b>	<b>199</b>
	<b>2015</b>	<b>1 406</b>	<b>-</b>	<b>478</b>	<b>42</b>
	<b>2014</b>	<b>1 435</b>	<b>1</b>	<b>657</b>	<b>529</b>
	<b>2013</b>	<b>2 019</b>	<b>2</b>	<b>995</b>	<b>444</b>

Sumber/Source: Dinas Pertanian dan Pangan Kabupaten Bangka Barat/Agriculture and Crops Services of Bangka Barat Regency



**Tabel 5.3.4 Jumlah Pemotongan Ternak Besar**  
**Table Menurut Jenis Ternak dan Kecamatan (ekor), 2017**  
**Number of Livestocks Slaughtered**  
**by Kinds of Livestock and Subdistrict (head), 2017**

Kecamatan Subdistrict	Sapi Cow	Kerbau Buffalo	Kambing Goat	Babi Pig	
(1)	(2)	(3)	(4)	(6)	
Kelapa	39	-	177	3	
Tempilang	53	-	163	20	
Muntok	664	-	234	10	
Simpang Teritip	20	-	133	41	
Jebus	45	-	55	217	
Parittiga	141	-	180	67	
<b>Jumlah/Total</b>	<b>2017</b>	<b>962</b>	<b>-</b>	<b>942</b>	<b>358</b>
	<b>2016</b>	<b>798</b>	<b>-</b>	<b>336</b>	<b>3 733</b>
	<b>2015</b>	<b>845</b>	<b>-</b>	<b>655</b>	<b>189</b>
	<b>2014</b>	<b>1 313</b>	<b>1</b>	<b>627</b>	<b>697</b>
	<b>2013</b>	<b>1 750</b>	<b>-</b>	<b>971</b>	<b>1 143</b>

Sumber/Source: Dinas Pertanian dan Pangan Kabupaten Bangka Barat/Agriculture and Crops Services of Bangka Barat Regency

**Tabel 5.3.5** Jumlah Pengeluaran Ternak Besar Menurut Jenis Ternak per Kecamatan di Kabupaten Bangka Barat, 2017  
**Table** *Number of Livestock Expenditure by Kinds of Livestock by Subdistrict in Bangka Barat Regency, 2017*

Kecamatan <i>Subdistrict</i>	Sapi <i>Cow</i>	Kambing <i>Goat</i>	Kerbau <i>Buffalo</i>	Babi <i>Pig</i>
(1)	(2)	(3)	(4)	(5)
Kelapa	95	295	-	-
Tempilang	11	55	-	-
Muntok	169	234	-	-
Simpang Teritip	6	42	-	5
Jebus	34	31	-	-
Parittiga	191	229	-	-
<b>Jumlah/Total</b>				
<b>2017</b>	<b>506</b>	<b>886</b>	<b>-</b>	<b>5</b>
<b>2016</b>	<b>588</b>	<b>423</b>	<b>1</b>	<b>441</b>
<b>2015</b>	<b>782</b>	<b>121</b>	<b>-</b>	<b>76</b>
<b>2014</b>	<b>68</b>	<b>57</b>	<b>-</b>	<b>388</b>
<b>2013</b>	<b>300</b>	<b>60</b>	<b>2</b>	<b>489</b>

Sumber/Source: Dinas Pertanian dan Pangan Kabupaten Bangka Barat/Agriculture and Crops Services of Bangka Barat Regency

**Tabel 5.3.6** Populasi Unggas Menurut Kecamatan di Kabupaten Bangka Barat (ekor), 2017  
**Table** Poultry Population by Subdistrict in Bangka Barat Regency (head), 2017

Kecamatan Subdistrict	Ayam Petelur Egg Layer	Ayam Pedaging Broiler	Ayam Kampung (Ayam Buras) Local Chicken	Itik Duck
(1)	(2)	(3)	(4)	(5)
Kelapa	-	2 630	16 348	1 554
Tempilang	-	-	16 254	2 714
Muntok	-	2 930	36 759	312
Simpang Teritip	-	-	25 006	1 531
Jebus	14 650	-	17 785	1 714
Parittiga	101	-	36 619	3 661
<b>Jumlah/Total</b>	<b>2017</b>	<b>5 560</b>	<b>148 771</b>	<b>8 514</b>
	<b>2016</b>	<b>386 901</b>	<b>142 409</b>	<b>6 293</b>
	<b>2015</b>	<b>254 412</b>	<b>168 243</b>	<b>2 569</b>
	<b>2014</b>	<b>296 216</b>	<b>146 735</b>	<b>1 619</b>
	<b>2013</b>	<b>513 796</b>	<b>186 678</b>	<b>4 037</b>

Sumber/Source: Dinas Pertanian dan Pangan Kabupaten Bangka Barat/Agriculture and Crops Services of Bangka Barat Regency

**Tabel 5.3.7 Jumlah Pemotongan Unggas Menurut Jenis Unggas dan Kecamatan (ekor), 2017**  
**Number of Poultry Slaughtered by Kinds of Poultry and Subdistrict (head), 2017**

Kecamatan <i>Subdistrict</i>	Ayam Petelur <i>Egg Layer</i>	Ayam Pedaging <i>Broiler</i>	Ayam Kampung (Ayam Buras) <i>Local Chicken</i>	Itik <i>Duck</i>	
(1)	(2)	(3)	(4)	(5)	
Kelapa	7 214	271 130	10 921	867	
Tempilang	35	95 500	5 116	491	
Muntok	3 000	150 246	11 261	94	
Simpang Teritip	-	31 190	4 910	263	
Jebus	1 437	63280	6 059	169	
Parittiga	5 185	51 000	10 454	141	
<b>Jumlah/Total</b>	<b>2017</b>	<b>16 871</b>	<b>662 346</b>	<b>48 721</b>	<b>2 025</b>
	<b>2016</b>	<b>10 687</b>	<b>374 038</b>	<b>49 857</b>	<b>1 814</b>
	<b>2015</b>	<b>357</b>	<b>267 626</b>	<b>26 196</b>	<b>454</b>
	<b>2014</b>	<b>-</b>	<b>347 073</b>	<b>73 204</b>	<b>2 542</b>
	<b>2013</b>	<b>800</b>	<b>639 739</b>	<b>86 275</b>	<b>4 292</b>

Sumber/Source: Dinas Pertanian dan Pangan Kabupaten Bangka Barat/Agriculture and Crops Services of Bangka Barat Regency

**Tabel 5.3.8** Produksi Daging Ternak Unggas Menurut Kecamatan di Kabupaten Bangka Barat (kg), 2017  
**Table** Quantity of Poultry Production (Meat) by Subdistrict in Bangka Barat Regency (kg), 2017

Kecamatan Subdistrict	Ayam Petelur Egg Layer	Ayam Pedaging Broiler	Ayam Kampung (Ayam Buras) Local Chicken	Itik Duck	
(1)	(2)	(3)	(4)	(5)	
Kelapa	8 801	283 336	9 293	283	
Tempilang	43	85 493	4 554	85	
Muntok	3 660	153 243	9 653	100	
Simpang Teritip	-	29 483	4 196	286	
Jebus	1 753	59 483	5 134	513	
Parittiga	6 321	48 860	8 917	891	
<b>Jumlah/Total</b>	<b>2017</b>	<b>20 583</b>	<b>659 734</b>	<b>41 746</b>	<b>2 158</b>
	<b>2016</b>	<b>13 036</b>	<b>272 958</b>	<b>37 918</b>	<b>1 494</b>
	<b>2015</b>	<b>436</b>	<b>480 404</b>	<b>28 265</b>	<b>474</b>
	<b>2014</b>	<b>-</b>	<b>645 556</b>	<b>81 256</b>	<b>4 194</b>
	<b>2013</b>	<b>976</b>	<b>1 196 312</b>	<b>93 177</b>	<b>4 507</b>

Sumber/Source: Dinas Pertanian dan Pangan Kabupaten Bangka Barat/Agriculture and Crops Services of Bangka Barat Regency

5.4 KEHUTANAN/FORESTRY

**Tabel 5.4.1 Luas Kawasan Hutan (Ha) di Kabupaten Bangka Barat, 2017**  
**Table Forestry Area (Ha) in Bangka Barat Regency, 2017**

Kecamatan Subdistrict	Areal Penggunaan Lain (APL) Other Use (ha)	Hutan Produksi (HP) Production Forest (ha)	Hutan Lindung (HL) Protected Forest (ha)	Hutan Konservasi Conservation Forest (ha)
(1)	(2)	(3)	(4)	(5)
Kelapa	48 221,9	7 030,9	1 496,3	1 215,5
Tempilang	32 473,9	3 613,0	2 301,9	71,0
Muntok	19 509,3	9 398,5	4 939,3	3 333,1
Simpang Teritip	41 209,2	28 763,9	4 856,5	3 537,7
Jebus	17 953,5	12 627,2	7 894,3	-
Parittiga	8 632,8	16 347,6	7 318,3	-
<b>Jumlah/Total</b>				
	<b>2017</b>	<b>168 000,8</b>	<b>77 781,4</b>	<b>28 806,9</b>
	<b>2016</b>	<b>168 000,8</b>	<b>77 781,4</b>	<b>28 806,9</b>
	<b>2015</b>	<b>168 000,8</b>	<b>77 781,44</b>	<b>28 806,9</b>
	<b>2014</b>	<b>168 000,8</b>	<b>77 781,44</b>	<b>28 806,9</b>

Sumber/Source: Dinas Kehutanan Provinsi Kepulauan Bangka Belitung/Forestry Services of Kepulauan Bangka Belitung Province

**Tabel 5.4.2 Luas Hutan Kritis (Ha) di Kabupaten Bangka Barat, 2017**  
**Table Critical Forest Area (Ha) in Bangka Barat Regency, 2017**

Kecamatan Subdistrict	Potensial Kritis Critical Potential (ha)	Agak Kritis Rather Critical (ha)	Kritis Critical (ha)	Sangat Kritis Very Critical (ha)	
(1)	(2)	(3)	(4)	(5)	
Kelapa	48 376,33	11 820,30	255,12	-	
Tempilang	35 003,26	4 157,46	1 388,92	9,48	
Muntok	13 592,12	16 929,57	3 911,94	1 802,41	
Simpang Teritip	44 073,27	18 163,61	1 950,60	2 540,63	
Jebus	21 822,91	20 441,07	2 782,65	1 832,99	
Parittiga	8 318,58	11 703,88	3 364,69	4 377,25	
<b>Jumlah/Total</b>	<b>2017</b>	<b>171 186,47</b>	<b>83 215,89</b>	<b>13 653,92</b>	<b>10 562,76</b>
	<b>2016</b>	<b>171 186,47</b>	<b>83 215,89</b>	<b>13 653,92</b>	<b>10 562,76</b>
	<b>2015</b>	<b>171 186,47</b>	<b>83 215,89</b>	<b>13 653,92</b>	<b>10 562,76</b>
	<b>2014</b>	<b>171 186,47</b>	<b>83 215,89</b>	<b>13 653,92</b>	<b>10 562,76</b>

Sumber/Source: Dinas Kehutanan Provinsi Kepulauan Bangka Belitung/Forestry Services of Kepulauan Bangka Belitung Province

**Tabel 5.4.3 Rehabilitasi Hutan dan Penghijauan Menurut Kecamatan di Kabupaten Bangka Barat, 2017**  
**Forest Rehabilitation and Reforestation by Subdistrict in Bangka Barat Regency, 2017**

Kecamatan Subdistrict	Penghijauan di Luar Kawasan Hutan Reforestation Outside of Forest Area (ha)	Penghijauan di Dalam Kawasan Hutan Reforestation in Forest Area (ha)
(1)	(2)	(3)
Kelapa	48 376,33	11 820,30
Tempilang	35 003,26	4 157,46
Muntok	13 592,12	16 929,57
Simpang Teritip	44 073,27	18 163,61
Jebus	21 822,91	20 441,07
Parittiga	8 318,58	11 703,88
<b>Jumlah/Total</b>	<b>2017</b> <b>171 186,47</b>	<b>83 215,89</b>
	<b>2016</b> <b>171 186,47</b>	<b>83 215,89</b>
	<b>2015</b> <b>171 186,47</b>	<b>83 215,89</b>
	<b>2014</b> <b>171 186,47</b>	<b>83 215,89</b>

Sumber/Source: Dinas Kehutanan Provinsi Kepulauan Bangka Belitung/*Forestry Services of Kepulauan Bangka Belitung Province*



## 5.5 PERIKANAN/FISHERIES

**Tabel 5.5.1 Jumlah Produksi dan Nilai Penangkapan Ikan Menurut Kecamatan di Kabupaten Bangka Barat, 2017**  
**Total Production and Value of Fish Capture Subdistrict in Bangka Barat Regency, 2017**

<b>Kecamatan</b> <i>Subdistrict</i>	<b>Produksi</b> <i>Production</i> (ton)	<b>Nilai Tangkapan</b> <i>Value of Fishing</i> (ribu Rp/thousand Rp)	
(1)	(2)	(3)	
Kelapa	900,36	33 185 950	
Tempilang	2 208,61	89 233 600	
Muntok	3 715,84	129 185 950	
Simpang Teritip	3 425,33	101 211 900	
Jebus	906,84	33 641 900	
Parittiga	1 599,57	62 343 350	
<b>Jumlah/Total</b>	<b>2017</b> <b>2016</b> <b>2015</b> <b>2014</b>	<b>12 756,55</b> <b>12 973,50</b> <b>14 113,51</b> <b>12 653,08</b>	<b>448 802 650</b> <b>239 730 422</b> <b>287 000 295</b> <b>433 569 500</b>

Sumber/Source: Dinas Kelautan dan Perikanan Kabupaten Bangka Barat/Sea and Fisheries Services of Bangka Barat Regency

**Tabel 5.5.2 Jumlah Rumah Tangga Perikanan Tangkap Budidaya Pengolahan dan Pengumpul per Kecamatan di Kabupaten Bangka Barat, 2017**  
*Number of Fisherman Cultivation Processing and Collector House Holds by Subdistrict in Bangka Barat Regency, 2017*

<b>Kecamatan Subdistrict</b>	<b>Tangkap Fisherman</b>	<b>Budidaya Cultivation</b>	<b>Pengolahan Processing</b>	<b>Pengumpul Collector</b>	<b>Pema sar</b>	<b>Jumlah Total</b>
(1)	(2)	(3)	(4)	(5)	(6)	(7)
Kelapa	326	24	...	...	...	...
Tempilang	789	39	...	...	...	...
Muntok	856	44	...	...	...	...
Simpang Teritip	696	6	...	...	...	...
Jebus	405	55	...	...	...	...
Parittiga	524	11	...	...	...	...
<b>Jumlah/Total</b>						
<b>2017</b>	<b>3 596</b>	<b>179</b>	...	...	...	<b>3 775</b>
<b>2016</b>	<b>3 596</b>	<b>111</b>	...	...	...	<b>3 707</b>
<b>2015</b>	<b>2 492</b>	<b>344</b>	<b>543</b>	<b>35</b>	<b>468</b>	<b>3 882</b>
<b>2014</b>	<b>2 559</b>	<b>386</b>	<b>403</b>	<b>20</b>	<b>376</b>	<b>3 744</b>

Sumber/Source: Dinas Kelautan dan Perikanan Kabupaten Bangka Barat/Sea and Fisheries Services of Bangka Barat Regency

**Tabel 5.5.3 Jumlah Rumah Tangga Perikanan Tangkap Menurut Kategori Usaha dan Kecamatan, 2017**  
**Table** *Number of Fish Capture Households by Categories and Subdistrict, 2017*

Kecamatan <i>Subdistrict</i>	Tanpa Perahu <i>Non Boat</i>	Dengan Perahu Tanpa Motor <i>Non Powered Boat</i>	Dengan Motor Tempel <i>Out Boat Motor</i>	Dengan Kapal Motor <i>In Boat Motor</i>	Rumah Tangga Perikanan <i>Fishery Household</i>
(1)	(2)	(3)	(4)	(5)	(6)
Kelapa	89	34	193	10	326
Tempilang	173	62	180	374	789
Muntok	379	63	228	186	856
Simpang Teritip	168	42	241	245	696
Jebus	97	22	195	91	405
Parittiga	121	32	259	112	524
<b>Jumlah/Total</b>					
<b>2017</b>	<b>1 027</b>	<b>255</b>	<b>1 296</b>	<b>1 018</b>	<b>3 596</b>
<b>2016</b>	<b>1 027</b>	<b>255</b>	<b>1 296</b>	<b>1 018</b>	<b>3 596</b>
<b>2015</b>	<b>772</b>	<b>726</b>	<b>928</b>	<b>716</b>	<b>2 492</b>
<b>2014</b>	<b>302</b>	<b>533</b>	<b>1 421</b>	<b>834</b>	<b>2 559</b>

Sumber/Source: Dinas Kelautan dan Perikanan Kabupaten Bangka Barat/Sea and Fisheries Services of Bangka Barat Regency

**Tabel 5.5.4 Jumlah Rumah Tangga Perikanan Budidaya dan Luas Areal Budidaya Ikan Menurut Kecamatan, 2017**  
**Number of Aquaculture Households and Aquacultur Areas by Subdistrict, 2017**

Kecamatan Subdistrict	Rumah Tangga Perikanan Budidaya Air Tawar	Rumah Tangga Perikanan Budidaya Laut	Areal (ha) Budidaya Air Tawar Areas (ha)	Areal (ha) Budidaya Air Laut Areas (ha)
(1)	(2)	(3)	(4)	(5)
Kelapa	24	-	0,38	-
Tempilang	39	20	0,28	10,50
Muntok	44	170	3,00	98,00
Simpang Teritip	6	35	0,01	34,00
Jebus	55	10	0,97	0,00
Parittiga	11	13	0,08	0,64
<b>Jumlah/Total</b>				
<b>2017</b>	<b>179</b>	<b>248</b>	<b>4,72</b>	<b>143,14</b>
<b>2016</b>	<b>110</b>	<b>1</b>	<b>4,54</b>	<b>0,15</b>
<b>2015</b>	<b>75</b>	<b>296</b>	<b>1,78</b>	<b>13,45</b>
<b>2014</b>	<b>300</b>	<b>86</b>	<b>40,55</b>	<b>48,50</b>

Sumber/Source: Dinas Kelautan dan Perikanan Kabupaten Bangka Barat/Sea and Fisheries Services of Bangka Barat Regency

**Tabel 5.5.5 Jumlah Produksi dan Nilai Budidaya Ikan Menurut Kecamatan, 2017**  
**Table** *Production and Value of Aquaculture Production by Subdistrict, 2017*

Kecamatan Subdistrict	Produksi Budidaya Air Tawar <i>Production of Freshwater Culture</i> (ton)	Budidaya Laut Lainnya <i>Production of Other Sea</i> (ton)	Nilai Budidaya Air Tawar <i>Value of Fish Culture</i> (Rp)	Nilai Budidaya Lautnya <i>Value of Fish Culture</i> (Rp)
(1)	(2)	(3)	(4)	(5)
Kelapa	7,09	-	159 520 000	-
Tempilang	6,08	-	156 228,000	-
Muntok	8,93	247,25	202 899,000	1 828 960 000
Simpang Teritip	-	11,16	-	72 430 000
Jebus	3,25	-	69 402 000	-
Parittiga	1,91	0,85	46 517,000	89 250 000
<b>Jumlah/Total</b>				
<b>2017</b>	<b>27,26</b>	<b>259,26</b>	<b>634 566 000</b>	<b>1 990 640 000</b>
<b>2016</b>	<b>883,30</b>	<b>-</b>	<b>7 145 835 000</b>	<b>-</b>
<b>2015</b>	<b>144,19</b>	<b>733,00</b>	<b>3 164 530 000</b>	<b>3 042 500 000</b>
<b>2014</b>	<b>-</b>	<b>304 338</b>	<b>8 743 810 000</b>	<b>-</b>

Sumber/Source: Dinas Kelautan dan Perikanan Kabupaten Bangka Barat/Sea and Fisheries Services of Bangka Barat Regency

**Tabel 5.5.6** Jumlah Sarana Perahu/Kapal Penangkap Ikan Laut per Kecamatan di Kabupaten Bangka Barat, 2017  
**Table** Number of Boat/Ship by Subdistrict in Bangka Barat Regency, 2017

Kecamatan Subdistrict	Kapal Motor (KM) Boat (Unit)				Jumlah Total
	<5GT	5-10 GT	10-20 GT	20-30 GT	
(1)	(2)	(3)	(4)	(5)	(6)
Kelapa	10	-	-	-	10
Tempilang	343	31	-	-	374
Muntok	175	11	-	-	186
Simpang Teritip	236	9	-	-	245
Jebus	91	-	-	-	91
Parittiga	109	3	-	-	112
<b>Jumlah/Total</b>					
<b>2017</b>	<b>964</b>	<b>54</b>	-	-	<b>1 018</b>
<b>2016</b>	<b>964</b>	-	-	-	<b>...</b>
<b>2015</b>	<b>716</b>	-	-	-	<b>716</b>
<b>2014</b>	<b>834</b>	-	-	-	<b>834</b>

Sumber/Source: Dinas Kelautan dan Perikanan Kabupaten Bangka Barat/Sea and Fisheries Services of Bangka Barat Regency

Lanjutan Tabel/*Continued Table 5.5.6*

Kecamatan <i>Subdistrict</i>	Perahu Tanpa Motor (PTM) <i>Boat Without Motor</i>	Motor Tempel (MT) <i>Patch Boat</i>	Jumlah Sarana <i>Total of Boat</i>
(1)	(7)	(8)	(9)
Kelapa	34	193	237
Tempilang	62	180	616
Muntok	63	228	477
Simpang Teritip	42	241	528
Jebus	22	195	308
Parittiga	32	259	403
<b>Jumlah/Total</b>			
<b>2017</b>	<b>132</b>	<b>2312</b>	<b>2 569</b>
<b>2016</b>	<b>256</b>	<b>1 296</b>	<b>2 568</b>
<b>2015</b>	<b>726</b>	<b>928</b>	<b>2 370</b>
<b>2014</b>	<b>533</b>	<b>1 421</b>	<b>2 788</b>

Sumber/Source: Dinas Kelautan dan Perikanan Kabupaten Bangka Barat/*Sea and Fisheries Services of Bangka Barat Regency*

5.6 PERKEBUNAN/ESTATE

**Tabel 5.6.1 Nama- Nama Perusahaan Perkebunan Besar Swasta, Luas Pencadangan, Realisasi, dan Jenis Komoditi di Kabupaten Bangka Barat, 2017**  
*Name of Large Estate, Reserve Area, Realization, and Kind of Commodity in Bangka Barat Regency, 2017*

	Nama Perusahaan Lokasi <i>Name of Large Estate / Addres</i>	Luas Pencadangan <i>Reserve Area (ha)</i>	Realisasi <i>Realization (ha)</i>	Jenis Komoditas <i>Kind of Commodity</i>
	(1)	(2)	(3)	(4)
1.	PT Sawindo	7 331,20	7 331,20	Kelapa Sawit
2.	PT GSBL	9 098,90	9 098,90	Kelapa Sawit
3.	PT BPL	14 319,08	14 319,08	Kelapa Sawit
4.	PT THBP	4 091,77	4 091,77	Kelapa Sawit
5.	PT SHS	1 221,62	1 221,62	Kelapa Sawit
6.	PT Leidong West	1 389,25	1 389,25	Kelapa Sawit

Sumber/Source: Dinas Pertanian dan Pangan Kabupaten Bangka Barat/Agriculture and Crops Services of Bangka Barat Regency



**Tabel 5.6.2 Luas Tanam, Produksi, dan Produktivitas Lada Menurut Kecamatan di Kabupaten Bangka Barat, 2017**  
**Table Area, Production, and Productivity of Pepper by Subdistrict in Bangka Barat Regency, 2017**

Kecamatan Subdistrict	Luas Tanam Area (ha)				Produksi Production (ton)	Rata-Rata Produksi Productivity (ton/ha/th)
	TBM	TM	TTM	Total		
(1)	(2)	(3)	(4)	(5)	(6)	(7)
Kelapa	408,11	373,20	39,00	820,31	511,284	1,37
Tempilang	203,90	635,15	137,28	976,33	876,51	1,38
Muntok	24,33	245,94	57,17	328,44	336,94	1,37
Simpang Teritip	616,30	1 606,50	303,65	2 526,45	2 522,20	1,57
Jebus	370,00	362,50	65,25	797,75	493,00	1,36
Parittiga	159,25	127,70	2,10	289,05	166,01	1,30
<b>Jumlah/Total</b>						
<b>2017</b>	<b>1 781,89</b>	<b>3 350,99</b>	<b>605,45</b>	<b>5 738,33</b>	<b>4 905,94</b>	<b>1,46</b>
<b>2016</b>	<b>1 677,84</b>	<b>3 330,49</b>	<b>631,00</b>	<b>5 639,33</b>	<b>4 724,17</b>	<b>1,42</b>
<b>2015</b>	<b>1 619,74</b>	<b>3 170,29</b>	<b>614,45</b>	<b>5 404,48</b>	<b>4 412,71</b>	<b>0,82</b>
<b>2014</b>	<b>1 420,15</b>	<b>3 158,58</b>	<b>517,52</b>	<b>5 096,25</b>	<b>4 344,94</b>	<b>1,38</b>

Sumber/Source: Dinas Pertanian dan Pangan Kabupaten Bangka Barat/Agriculture and Crops Services of Bangka Barat Regency

**Tabel 5.6.3 Luas Tanam, Produksi, dan Produktivitas Karet Menurut Kecamatan di Kabupaten Bangka Barat, 2017**  
**Table** **Area, Production, and Productivity of Rubber by Subdistrict in Bangka Barat Regency, 2017**

Kecamatan Subdistrict	Luas Tanam Area (ha)				Produksi Production (ton)	Rata-Rata Produksi Productivity (ton/ha/th)
	TBM	TM	TTM	Total		
(1)	(2)	(3)	(4)	(5)	(6)	(7)
Kelapa	892,4	4 966,4	892,4	6 217,59	6 009,34	1,21
Tempilang	1 822,15	1 668,25	1 822,15	3 771,4	1 985,22	1,19
Muntok	549,07	831,25	549,07	1 486,07	847,88	1,02
Simpang Teritip	1 511,99	2 609,25	1 511,99	4 381,2	3 078,92	1,18
Jebus	361,06	1 085,5	361,06	1 519,56	1 118,07	1,03
Parittiga	185,55	594	185,55	829,65	582,12	0,98
<b>Jumlah/Total</b>						
<b>2017</b>	<b>5 322,22</b>	<b>11 754,65</b>	<b>1 128,60</b>	<b>18 205,47</b>	<b>13 626,54</b>	<b>1,16</b>
<b>2016</b>	<b>4 771,80</b>	<b>12 086,90</b>	<b>1 167,20</b>	<b>18 025,60</b>	<b>14 636,20</b>	<b>1,20</b>
<b>2015</b>	<b>5 203,8</b>	<b>11 620,10</b>	<b>1 182,6</b>	<b>18 006,60</b>	<b>13 982,90</b>	<b>0,8</b>
<b>2014</b>	<b>5 263,65</b>	<b>11 430,10</b>	<b>876,84</b>	<b>17 570,59</b>	<b>16 895,95</b>	<b>1,48</b>

Sumber/Source: Dinas Pertanian dan Pangan Kabupaten Bangka Barat/Agriculture and Crops Services of Bangka Barat Regency

**INDUSTRI PERTAMBANGAN  
ENERGI DAN KONSTRUKSI**

*INDUSTRY MINING  
ENERGY AND CONSTRUCTION*

**BAB**  
**CHAPTER**

**6**

**Jumlah pelanggan PDAM  
Bangka Barat 2017:**

**3.756**



**Jumlah Industri Besar,  
Sedang, dan Kecil  
Bangka Barat 2017:**

**2.466**



**Jumlah Pelanggan  
PLN Ranting Muntok, 2017**

**57.988**





**PENJELASAN TEKNIS**

**TECHNICAL NOTES**

1. Pengumpulan data industri besar dan sedang dilakukan melalui Survei Industri Besar dan Sedang yang dilaksanakan setiap tahun secara lengkap (sensus) sejak tahun 1975. Survei Industri Besar dan Sedang mencakup semua perusahaan industri yang mempunyai tenaga kerja 2- orang atau lebih dengan menggunakan kuesioner II A.
  2. Klasifikasi industri yang digunakan dalam survei ini berdasar kepada Klasifikasi Baku Lapangan Usaha Indonesia (KBLI). KBLI adalah klasifikasi lapangan usaha yang berdasar kepada *International Standard Industrial Classification of All Economic Activities* (ISIC) revisi 4 yang telah disesuaikan dengan kondisi Indonesia.
  3. **Industri manufaktur** adalah suatu kegiatan ekonomi yang melakukan kegiatan mengubah suatu barang dasar secara mekanis kimia atau dengan tangan sehingga menjadi barang jadi/setengah jadi dan atau barang yang kurang nilainya menjadi barang yang lebih tinggi nilainya dan sifatnya lebih dekat kepada pemakai akhir. Termasuk dalam kegiatan ini
1. *Data collection of large and medium scale manufacturing is conducted through The Large and Medium Manufacturing Establishment Survey that has been done annually for all industries (census) since 1975. Large and Medium Manufacturing Establishment Survey covers all manufactures/industries with 2- workers or more by questionnaire II A.*
  2. *The industrial clasification adopted in this survey refers to the Klasifikasi Baku Lapangan Usaha Indonesia (KBLI). KBLI is classification of economic activities based on the International Standard Industrial Classification of All Economic Activities (ISIC rev 4) that has been modified according to the local condition in Indonesia.*
  3. **Manufacturing industry** is defined as an economic activity processing basic goods mechanically chemicals or manually into final or intermediate goods. It is also defined as processing of lower value goods into higher value goods as final or intermediate products. The activities also include services for manufacturing and assembling.

adalah jasa industri dan pekerjaan perakitan.

4. **Perusahaan atau usaha industri** adalah suatu unit (kesatuan) usaha yang melakukan kegiatan ekonomi bertujuan menghasilkan barang atau jasa terletak pada suatu bangunan atau lokasi tertentu dan mempunyai catatan administrasi tersendiri mengenai produksi dan struktur biaya serta ada seorang atau lebih yang bertanggung jawab atas usaha tersebut.
  5. Industri manufaktur dikelompokkan ke dalam 4 golongan berdasarkan banyaknya pekerja yaitu: industri besar (100 orang pekerja atau lebih) industri sedang/menengah (2–99 orang pekerja) industri kecil (5–19 orang pekerja) dan industri mikro (1–4 orang pekerja).
  6. **Pelanggan** adalah individu atau kelompok baik rumah tangga perusahaan atau institusi non profit yang membeli air bersih dari perusahaan air bersih.
  7. **Air disalurkan** adalah volume air bersih dari perusahaan air bersih
4. **A manufacturing establishment** is defined as a production unit engaged in economic activity producing goods or services located in a building or in a certain location keeping a business record concerning the production and cost structure and having a person or more that are responsible to those activities.
  5. Manufacturing industries are categorized into four groups based on the number of employees: large scale manufacturing (100 employees or more) medium scale manufacturing (2–99 employees) small scale manufacturing (5–19 employees) and micro industry (1–4 employees).
  6. **Customers** are individuals or groups whether household company or non-profit institutions that buy water supply from water supply establishment.
  7. **Distributed water** is the volume of water supply from water supply establishment.

**ULASAN**

**DESCRIPTION**

**Industri**

Seperti halnya pada pembangunan sebelumnya, pembangunan sektor industri diharapkan dapat menjadi penggerak utama ekonomi yang efisien, berdaya saing tinggi, mempunyai struktur yang kukuh, dapat memproduksi barang-barang bermutu, bernilai tambah tinggi dan padat karya yang membutuhkan keterampilan.

Pada tahun 2017 Kabupaten Bangka Barat didominasi oleh industri kecil-formal yaitu sebanyak 2.459 unit usaha yang tersebar di seluruh kecamatan, terbanyak di Kecamatan Kelapa dengan 522 unit usaha.

**Pertambangan**

Bangka Barat merupakan daerah yang potensial di bidang pertambangan, karena terdapat banyak tanah yang mengandung mineral bijih timah dan bahan galian yang tersebar secara merata, yaitu kaolin. Kaolin ini merupakan bahan galian golongan C yang sebagian besar diusahakan dan dieksploitasi oleh masyarakat Bangka Barat.

Bahan galian yang paling banyak dieksploitasi selama ini dan telah banyak diusahakan secara besar-besaran adalah timah yang pengelolaannya selain oleh pemerintah juga dilakukan oleh

**Industry**

*As in previous development, industrial sector development supposed to be efficient economy principal activator, highly competitive, steady structure, can produce certifiable goods, highly value adds and labour intensive that skill needed.*

*In 2017 the quantity of industry in Bangka Barat Regency is still dominated by small-formal industry as 2.459 establishment unit in all subdistrict, most of units in Muntok Subdistrict (522 units).*

**Mining**

*Bangka Barat is a potential region in mining field, because there are many lands which contain tin ore and mining mineral evenly spread over the land i.e kaolin. Kaolin is categorized as c group which the greater part was cultivated and exploited by Bangka Barat people.*

*Tin was the most exploited mineral that managed by government and also local citizens and private with limited number.*

penduduk setempat dan swasta dengan jumlah terbatas.

Pada tahun 2016, produksi bijih timah dan logam timah di Kabupaten Bangka Barat mengalami peningkatan. Untuk produksi bijih timah sebesar 5.676,16 ton Sn.

### **Energi**

PLN Ranting Muntok tahun 2017 mengelola pembangkit listrik dengan daya terpasang sebanyak 16.303 kW. Jumlah pembangkit listrik yang ada adalah sebanyak 11 unit.

Pada tahun 2017, jumlah pelanggan listrik adalah 57.988 pelanggan yang terdiri dari:

- Rumahtangga = 54.248 pelanggan
- Industri = 39 pelanggan
- Dinas/Instansi = 368 pelanggan
- Usaha, sosial dan pelanggan lainnya = 3.333

*In 2016, tin ore and tin medal production in Bangka Barat Regency has increased. Tin ore production about 5.676,16 ton Sn.*

### **Energy**

*State electricity company (PLN) of Kabupaten Bangka Barat in year 2017 supplied of electricity about the power installed 16.303 KiloWatt. The number of the electricity generator are 11 units.*

*In 2017, the number of consumer of electricity are as much as 57.248 customers which is consisted of :*

- *Household = 54.248 consumer*
- *Industry = 39 consumer*
- *Government = 368 consumer*
- *Bussiness, Social and others consumer = 3.333*



6.1 INDUSTRI/INDUSTRY

**Tabel 6.1.1 Jumlah Unit Usaha Industri Kecil dan Menengah Menurut Kelompok Industri dan Kecamatan di Kabupaten Bangka Barat, 2017**  
**Number of Small and Medium Manufacturing by Industry Classification and Subdistrict in Bangka Barat Regency, 2017**

Kelompok Industri	Kecamatan						Jumlah Total	
	Kelapa	Tempilang	Muntok	Simpang Teritip	Jebus	Parittiga		
(1)	(2)	(3)	(4)	(5)	(6)	(7)	(8)	
1 Industri Pangan	225	220	345	204	245	265	1 504	
2 Industri Sandang dan Aneka	43	24	29	53	21	22	192	
3 Industri Logam Mesin & Elektronika	-	-	1	-	-	-	-	
4 Industri Kimia, Bahan Bangunan	12	7	18	7	9	13	66	
5 Industri Kerajinan	180	28	45	51	48	19	371	
<b>Jumlah/Total</b>	<b>2017</b>	<b>460</b>	<b>279</b>	<b>438</b>	<b>315</b>	<b>323</b>	<b>319</b>	<b>2 133</b>
	<b>2016</b>	<b>392</b>	<b>319</b>	<b>433</b>	<b>260</b>	<b>337</b>	<b>371</b>	<b>2 112</b>
	<b>2015</b>	<b>320</b>	<b>245</b>	<b>308</b>	<b>198</b>	<b>272</b>	<b>247</b>	<b>1 590</b>
	<b>2014</b>	<b>285</b>	<b>168</b>	<b>239</b>	<b>180</b>	<b>225</b>	<b>202</b>	<b>1 299</b>

Sumber/Source: Dinas Koperasi, UKM, dan Perindustrian Kabupaten Bangka Barat/Industry, Cooperative, Small and Middle Industry Service of Bangka Barat Regency

**Tabel 6.1.2 Jumlah Tenaga Kerja Industri Kecil dan Menengah Menurut Kelompok Industri dan Kecamatan di Kabupaten Bangka Barat, 2017**  
**Number of Small and Medium Industry Labour by Industry Classification and Subdistrict in Bangka Barat Regency, 2017**

Kelompok Industri	Kecamatan						Jumlah Total	
	Kelapa	Tempilang	Muntok	Simpang Teritip	Jebus	Parittiga		
(1)	(2)	(3)	(4)	(5)	(6)	(7)	(8)	
1 Industri Pangan	401	349	676	450	395	464	5 470	
2 Industri Sandang dan Aneka	66	35	44	65	37	52	598	
3 Industri Logam Mesin & Elektronika	-	-	8	-	-	-	-	
4 Industri Kimia, Bahan Bangunan	50	17	106	29	22	37	522	
5 Industri Kerajinan	240	67	61	30	59	24	958	
<b>Jumlah/Total</b>	<b>2017</b>	<b>757</b>	<b>468</b>	<b>895</b>	<b>574</b>	<b>513</b>	<b>577</b>	<b>7 548</b>
	<b>2016</b>	<b>758</b>	<b>554</b>	<b>1 038</b>	<b>486</b>	<b>541</b>	<b>672</b>	<b>4 049</b>
	<b>2015</b>	<b>409</b>	<b>825</b>	<b>853</b>	<b>380</b>	<b>423</b>	<b>491</b>	<b>3 381</b>
	<b>2014</b>	<b>520</b>	<b>710</b>	<b>704</b>	<b>347</b>	<b>350</b>	<b>420</b>	<b>3 051</b>

Sumber/Source: Dinas Koperasi, UKM, dan Perindustrian Kabupaten Bangka Barat/Industry, Cooperative, Small and Middle Industry Service of Bangka Barat Regency

**Tabel 6.1.3 Jumlah Industri Besar, Sedang, dan Industri Kecil Formal Menurut Kecamatan di Kabupaten Bangka Barat, 2017**  
**Table Number of Large, Medium, and Small- Formal Industry by Subdistrict in Bangka Barat Regency, 2017**

Kecamatan Subdistrict	Besar Large Industry	Sedang Medium Industry	Kecil Formal Small- Formal Industry
(1)	(2)	(3)	(4)
Kelapa	2	-	522
Tempilang	1	-	338
Muntok	2	1	520
Simpang Teritip	-	-	357
Jebus	-	-	364
Parittiga	-	1	358
<b>Jumlah/Total</b>	<b>2017</b>	<b>2</b>	<b>2 459</b>
	<b>2016</b>	<b>3</b>	<b>2 289</b>
	<b>2015</b>	<b>5</b>	<b>2 028</b>
	<b>2014</b>	<b>5</b>	<b>1 687</b>

Sumber/Source: Dinas Koperasi, UKM, dan Perindustrian Kabupaten Bangka Barat/Industry, Coperative, Small and Middle Industry Service of Bangka Barat Regency

**Tabel 6.1.4 Jumlah Air Minum yang Disalurkan (m<sup>3</sup>) per Bulan Operasi di Kabupaten Bangka Barat, 2017**  
**Table Number of Water Supply (m<sup>3</sup>) by Month Operation in Bangka Barat Regency, 2017**

Bulan Month	Muntok	Parittiga
(1)	(2)	(3)
Januari/January	56 394	9 126
Februari/February	57 302	8 532
Maret/March	52 056	8 802
April/April	55 409	9 504
Mei/May	58 616	9 828
Juni/June	62 527	11 124
Juli/July	62 425	11 502
Agustus/August	59 993	11 502
September/September	64 896	11 124
Oktober/October	69 055	12 339
November/November	67 416	11 934
Desember/Desember	62 878	13 176
<b>Jumlah/Total</b>	<b>2017</b>	<b>128 493</b>
	<b>2016</b>	<b>111 408</b>
	<b>2015</b>	<b>114 845</b>
	<b>2014</b>	<b>157 868</b>

Sumber/Source: PDAM Kabupaten Bangka Barat/Water Supply Company of Bangka Barat Regency

**Tabel 6.1.5 Jumlah Pelanggan Air Minum menurut Kategori Pelanggan dan Kecamatan di Kabupaten Bangka Barat, 2017**  
**Table** *Number of Customer of Water Supply by Customer's Category and Subdistrict in Bangka Barat Regency, 2017*

Kategori Pelanggan <i>Categorized of Customer</i>	Kelapa	Tempilang	Muntok
(1)	(2)	(3)	(4)
1. Rumah Tangga <i>Household</i>	-	-	3 119
2. Hotel/Obyek Pariwisata <i>Hotel/Tourism Object</i>	-	-	-
3. Badan Sosial dan Rumah Sakit <i>Social Institution and Hospital</i>	-	-	39
4. Sarana Umum <i>Public Facility</i>	-	-	5
5. Perusahaan Pertokoan dan Industri <i>Company Store and Industry</i>	-	-	41
6. Instansi Pemerintah <i>Government Authority</i>	-	-	77
7. Pelabuhan <i>Anchorage</i>	-	-	-
8. Mobil Tangki <i>Tank Car</i>	-	-	-
9. Susut/Hilang Dalam <i>Shrinkage</i>	-	-	-
<b>Jumlah/Total</b>	<b>2017</b>	-	<b>3 281</b>
	<b>2016</b>	-	<b>2 837</b>
	<b>2015</b>	-	<b>2 652</b>
	<b>2014</b>	-	<b>2 422</b>

Lanjutan Tabel/*Continued Table 6.1.5*

Kategori Pelanggan <i>Categorized of Customer</i>	Simpang Teritip	Jebus	Parittiga	Jumlah <i>Total</i>	
(1)	(2)	(3)	(4)	(5)	
1. Rumah Tangga <i>Household</i>	-	-	460	3 579	
2. Hotel/Obyek Pariwisata <i>Hotel/Tourism Object</i>	-	-	-	0	
3. Badan Sosial dan Rumah Sakit <i>Social Institution and Hospital</i>	-	-	7	46	
4. Sarana Umum <i>Public Facility</i>	-	-	4	9	
5. Perusahaan Pertokoan dan Industri <i>Company Store and Industry</i>	-	-	1	42	
6. Instansi Pemerintah <i>Government Authority</i>	-	-	3	80	
7. Pelabuhan <i>Anchorage</i>	-	-	-	0	
8. Mobil Tangki <i>Tank Car</i>	-	-	-	0	
9. Susut/Hilang Dalam <i>Shrinkage</i>	-	-	-	0	
<b>Jumlah/Total</b>	<b>2017</b>	-	-	<b>475</b>	<b>3 756</b>
	<b>2016</b>	-	-	<b>319</b>	<b>3 156</b>
	<b>2015</b>	-	-	<b>367</b>	<b>3 019</b>
	<b>2014</b>	-	-	<b>2 422</b>	<b>2 181</b>

Sumber/*Source*: PDAM Kabupaten Bangka Barat/*Water Supply Company of Bangka Barat Regency*

## 6.2 PERTAMBANGAN/MINING

**Tabel 6.2.1** Produksi Biji Timah (ton sn) per Bulan di Kabupaten Bangka Barat, 2016  
**Table** *Production of Tin Ore (ton sn) by Month in Bangka Barat Regency, 2016*

Bulan Month	Bijih Timah Tin Ore
(1)	(2)
Januari/January	221,04
Februari/February	210,92
Maret/March	279,46
April/April	307,63
Mei/May	534,94
Juni/June	569,31
Juli/July	552,80
Agustus/August	552,09
September/September	660,83
Oktober/October	746,91
November/November	751,34
Desember/Desember	288,89
<b>Jumlah/Total</b>	<b>5 676,16</b>

Sumber/Source: PT. Timah Tbk/Timah Ltd

**Tabel 6.2.2** **Produksi Logam Timah (metric ton) per Bulan di Kabupaten Bangka Barat , 2016**  
**Table** **Production of Tin Metal (metric ton) by Month in Bangka Barat Regency, 2016**

Bulan Month	Logam Timah Tin Metal
(1)	(2)
Januari/January	342,89
Februari/February	228,8
Maret/March	127,54
April/April	310,56
Mei/May	561,69
Juni/June	492,45
Juli/July	731,36
Agustus/August	478,22
September/September	448,27
Oktober/October	739,47
November/November	517,54
Desember/December	360,48
<b>Jumlah/Total</b>	<b>5 339,27</b>

Sumber/Source: PT. Timah Tbk/Timah Ltd



## 6.3 ENERGI/ENERGY

**Tabel 6.3.1 Jumlah Tenaga Listrik yang Diproduksi dan Disalurkan oleh PLN Ranting Muntok, 2017**  
**Number of Electricity Produced and Distributed by State Electrical Company in Muntok, 2017**

Uraian <i>Description</i>	Satuan <i>Units</i>	Jumlah <i>Total</i>
(1)	(2)	(3)
1 Jumlah Pembangkit / <i>Number of Generators</i>	unit	11
2 Jumlah Pelanggan / <i>Number of Consumers</i>	pelanggan/customer	57 988
a. Rumah tangga / <i>Household</i>	pelanggan/customer	54 248
b. Industri / <i>Industry</i>	pelanggan/customer	39
c. Dinas/Instansi/Gedung / <i>Government Office</i>	pelanggan/customer	368
d. Sosial / <i>Social</i>	pelanggan/customer	1 174
e. Bisnis / <i>Business</i>	pelanggan/customer	2 122
f. Layanan Khusus (L)	pelanggan/customer	37
3 Banyaknya Daya Terpasang / <i>Installed Capacity</i>	kW	16 303

Sumber/Source: PLN (Persero) Wilayah Kepulauan Bangka Belitung, Area Bangka-Pangkalpinang/State Electrical Company (PLN) Babel, Bangka Area-Pangkalpinang

**Tabel 6.3.2 Jumlah Pembangkit dan Daya Terpasang pada PLN di Kabupaten Bangka Barat, 2012-2017**  
**Table Number of Generator and Istalled Capacity of State Electricity Company in Bangka Barat Regency, 2012-2017**

Lokasi/Location	Jumlah Pembangkit Number of generator (unit/units)	Daya Terpasang Installed Capacity (kw)
(1)	(2)	(3)
2012	24	27 103
2013	21	27 103
2014	8	10 103
2015	12	17 463
2016	11	15 683
2017	11	10 103

Sumber/Source: PLN (Persero) Wilayah Kepulauan Bangka Belitung, Area Bangka-Pangkalpinang/State Electrical Company (PLN) Babel, Bangka Area-Pangkalpinang

**Tabel 6.3.3 Pengadaan Listrik oleh PLN berdasarkan Jumlah Desa/Kelurahan dan Pelanggan Rumah Tangga di Kabupaten Bangka Barat, 2017**  
***Electricity Supplied by State Electrical Company based on Number of Villages and Households Consumers in Bangka Barat Regency, 2017***

Tahun Year	Jumlah Desa/Kelurahan Yang Dialiri Listrik <i>Number of Villages</i>	Jumlah Pelanggan Rumah Tangga <i>Number of Households Consumers</i>
(1)	(2)	(3)
2014	64	46 790
2015	64	45 068
2016	64	50 293
2017	64	54 248

Sumber/Source: PLN (Persero) Wilayah Kepulauan Bangka Belitung, Area Bangka-Pangkalpinang/State Electrical Company (PLN) Babel, Bangka Area-Pangkalpinang



# PERDAGANGAN TRADES

## BAB CHAPTER 7

Banyaknya perusahaan  
di Bangka Barat, 2017:

PT

86



CV

37



Koperasi

13



Perorangan

14





**PENJELASAN TEKNIS****TECHNICAL NOTES**

- |  |   |
|--|---|
| <p>1. Sistem pencatatan Statistik Ekspor dan Impor adalah “General Trade” dengan wilayah pencatatan meliputi seluruh wilayah kepabeanaan Indonesia.</p>  | <p>1. <i>The recording of export and import statistics is based on General Trade System covering all Indonesian customs areas.</i></p>  |
| <p>2. Pengesahan dokumen kepabeanaan ekspor dan impor dilakukan oleh Bea dan Cukai berdasarkan Persetujuan Muat/Bongkar Barang.</p>  | <p>2. <i>The legalization of customs export and import documents is conducted by the Customs and Excise Office.</i></p>   |
| <p>3. Data ekspor berasal dari dokumen kepabeanaan BC 3.0 atau yang disebut dokumen Pemberitahuan Ekspor Barang (PEB) yang diisi oleh eksportir.</p>   | <p>3. <i>The export data are compiled based on customs export documents BC 3.0 or known as Export Declarations (PEB) filled by exporters.</i></p>   |
| <p>4. Data impor berasal dari dokumen kepabeanaan BC 2.0 atau yang disebut dokumen Pemberitahuan Impor Barang (PIB) Pemberitahuan Impor Barang Khusus (PIBK) Pemberitahuan Pabean Free Trade Zone (PPFTZ) dan dokumen kepabeanaan BC 2.3 yang mencatat impor barang dari Luar Negeri ke Kawasan Berikat.</p> | <p>4. <i>The import data are compiled based on customs import documents BC 2.0 or known as Import Declarations Form (PIB) Import Declarations Form for Special Commodity (PIBK) Customs Declaration Form for Free Trade Zone (PPFTZ) and customs import documents BC 2.3 which records import goods from foreign country to Bounded Zones Area.</i></p> |
| <p>5. Barang-barang yang dikirim ke luar negeri untuk diolah dicatat sebagai ekspor sedangkan hasil olahan yang dikembalikan ke Indonesia dicatat</p>  | <p>5. <i>Goods send abroad for processing purposes are recorded as export while its product sent to Indonesia are recorded as import.</i></p>   |

## TRADE

sebagai impor.

6. Barang-barang luar negeri yang diolah di dalam negeri dicatat sebagai barang impor meskipun barang olahan tersebut akan kembali ke luar negeri.
  7. Barang-barang yang tidak dicakup dalam pencatatan:
    - a. Pakaian dan barang-barang perhiasan penumpang.
    - b. Barang-barang bawaan penumpang dari/ke luar negeri untuk dipakai sendiri kecuali lemari es pesawat televisi dan sebagainya.
    - c. Barang-barang untuk keperluan perwakilan kedutaan suatu negara.
    - d. Barang-barang ekspedisi dan ekshibisi atau pameran.
    - e. Barang-barang untuk militer yang diimpor langsung oleh angkatan bersenjata
    - f. Pembungkus/peti kemas untuk diisi kembali.
    - g. Uang dan surat-surat berharga.
    - h. Barang-barang contoh
  8. Sistem pengolahan dokumen impor/ekspor Indonesia adalah sistem "Carry Over" yaitu dokumen ditunggu selama satu bulan setelah bulan berjalan sedangkan
6. *Foreign goods processed in Indonesia are still recorded as imports although the products will be sent to abroad.*
  7. *The following goods are not included in the statistics:*
    - a. *Clothings and passengers' jewelry.*
    - b. *Luggage of passengers for own use except refrigerators television sets etc.*
    - c. *Goods imported/exported for the use of foreign representative countries/embassies.*
    - d. *Goods for expeditions and shows or exhibitions.*
    - e. *Military goods directly imported by the Armed Forces.*
    - f. *Packings/containers to be refilled.*
    - g. *Bank notes and securities*
    - h. *Sample goods*
  8. *The carry-over system is used in processing Indonesian export and import documents. Documents are processed one month after the current month while those received*



dokumen-dokumen yang terlambat akan diolah pada bulan berikutnya. Dengan demikian dokumen bulan-bulan sebelumnya yang terlambat diterima dan masuk pada bulan berjalan diperlakukan sebagai dokumen bulan pengolahan.

*later will be processed for the succeeding month. This means previous documents received in the current month will be treated as processed documents.*

- |   |  |
|---|--|
| <p>9. <b>Pelabuhan Muat</b> adalah pelabuhan darimana barang diangkut ke luar negeri atau diekspor</p>                    | <p>9. <b>Port of loading</b> is port where the goods are transported out of the country or exported.</p> |
| <p>10. <b>Negara tujuan</b> adalah negara tujuan akhir yang diketahui untuk barang ekspor yang dikirim ke luar negeri</p> | <p>10. <b>Country of destination</b> is country that is known to export goods sent abroad.</p>           |
| <p>11. <b>Jenis komoditi</b> adalah barang ekspor yang dicatat sesuai kode Harmonized System (HS)</p>                     | <p>11. <b>Type commodity</b> is exported goods recorded based on Harmonized System (HS) code.</p>        |

ULASAN	DESCRIPTION
<p data-bbox="165 225 297 245"><b>Perdagangan</b></p> <p data-bbox="128 272 527 480">Perdagangan sebagai sektor strategis berperan dalam mendukung kelancaran penyaluran arus barang dan jasa, memenuhi kebutuhan pokok rakyat serta mendorong pembentukan harga yang wajar.</p> <p data-bbox="128 499 527 671">Kabupaten Bangka Barat merupakan daerah yang sangat potensi terhadap hasil alam seperti komoditi timah, lada dan kaya dengan hasil laut dan hutannya.</p> <p data-bbox="128 691 527 1118">Pembangunan perdagangan sebagai upaya mempercepat pertumbuhan ekonomi dan pemerataan, memberikan andil yang cukup besar terhadap peningkatan pendapatan dan perluasan kesempatan kerja. Selain itu, pembangunan perdagangan memberikan kontribusi pula dalam menciptakan dan mempertahankan stabilitas ekonomi, mengendalikan inflasi dan mengamankan neraca pembayaran.</p>	<p data-bbox="605 225 667 245"><b>Trade</b></p> <p data-bbox="568 272 971 408"><i>As strategic sector, trade plays to support goods current canalization, fullfil main needed and pushes natural price formation.</i></p> <p data-bbox="568 499 971 635"><i>Bangka Barat Regency was the potential region towards natural resources such as tin, pepper and also with marine and forestry product.</i></p> <p data-bbox="568 691 971 1007"><i>The development of trade in an effort to accelerate economic growth and equity, contributed substantially to increase the income and employment expansion. In addition, the development of trade also contribute in creating and maintaining economic stability, controlling inflation and secure the balance of payments.</i></p>
<p data-bbox="165 1142 255 1163"><b>Koperasi</b></p> <p data-bbox="128 1190 527 1428">Koperasi adalah badan usaha yang beranggotakan perorangan atau badan hukum koperasi dengan landasan kegiatannya berdasarkan prinsip koperasi sekaligus sebagai gerakan ekonomi yang berdasarkan azas kekeluargaan. Koperasi merupakan soko</p>	<p data-bbox="605 1134 729 1155"><b>Cooperative</b></p> <p data-bbox="568 1182 971 1428"><i>Cooperative is corporation that have member a person or cooperation corporate with the activity basement based on cooperative principle and also as economy movement that based on kinship principality. Cooperative was an economic back bone in Indonesia.</i></p>

guru ekonomi Indonesia.

Pada tahun 2017, jumlah koperasi di Kabupaten Bangka Barat sebanyak 114 unit yang meliputi koperasi Non-KUD sejumlah 107 unit dan KUD sebanyak 7 unit, sedangkan pada tahun 2016 berjumlah 109 unit yang meliputi koperasi non KUD 102 unit dan KUD 7 unit

*In 2017, total of cooperatives in Bangka Barat Regency about 114 units, consist of 107 units Non-KUD Cooperative and 7 units KUD Cooperative, while in 2016, total of cooperatives about 109 units consist of 102 Non-KUD Cooperative and 7 units KUD Cooperative.*

<https://bangkabaratkab.bps.go.id>

**Tabel 7.1** Banyaknya Perusahaan Menurut Kecamatan dan Bentuk Badan Hukum di Kabupaten Bangka Barat, 2017  
**Table** *Number of Company by District and Physique Punish of Bangka Barat Regency, 2017*

Kecamatan Subdistrict	PT	CV Firma	Koperasi Cooperation	Perorangan Export	Lainnya OR	Jumlah Total
(1)	(2)	(3)	(4)	(5)	(6)	(7)
Muntok	31	16	7	2	1	57
Simpang Teritip	7	4	1	-	-	12
Kelapa	16	4	4	2	-	26
Tempilang	6	2	1	4	1	14
Jebus	10	3	-	-	-	13
Parittiga	16	8	-	6	-	30
<b>Jumlah/Total 2017</b>	<b>86</b>	<b>37</b>	<b>13</b>	<b>14</b>	<b>2</b>	<b>152</b>
<b>2016</b>	<b>95</b>	<b>...</b>	<b>24</b>	<b>...</b>	<b>4</b>	<b>...</b>
<b>2015</b>	<b>49</b>	<b>46</b>	<b>8</b>	<b>135</b>	<b>4</b>	<b>242</b>
<b>2014</b>	<b>18</b>	<b>42</b>	<b>3</b>	<b>166</b>	<b>-</b>	<b>229</b>

Sumber/Source: Dinas Penanaman Modal, Pelayanan Perizinan Terpadu Satu Pintu, Tenaga Kerja dan Transmigrasi Kabupaten Bangka Barat/*Investment, One Door Integrated Service, Manpower and Transmigration Services of Bangka Barat Regency*

**Tabel 7.2** Jumlah Koperasi, KUD, dan Anggota per Jenisnya di Kabupaten Bangka Barat, 2017  
*Number of Cooperation, KUD, and Member by Type in Bangka Barat Regency, 2017*

	Jenis <i>Kind of</i>	Koperasi <i>Cooperation</i>	KUD	Jumlah <i>Total</i>	Jumlah Anggota <i>Total of Member</i>
	(1)	(2)	(3)	(4)	(5)
1	KUD	-	7	7	2 420
2	Koperasi Perikanan	8	-	8	264
3	Koperasi Perkebunan/Koperta	15	-	15	788
4	Koperasi Peternakan	-	-	-	-
5	Koperasi Serba Usaha	48	-	48	3 956
6	Koperasi Pegawai Negeri	5	-	5	2 034
7	Primkopak/PRIM.KOPTI	-	-	-	-
8	Koperasi Karyawan	5	-	5	326
9	Primkop. ABRI	-	-	-	-
10	Koperasi Tambang	1	-	1	-
11	Koperasi Wanita	6	-	6	555
12	KOPPAS	1	-	1	156
13	TKBM	-	-	-	-
14	PKPN	-	-	-	-
15	Koperasi KKPSM/Simpan Pinjam	7	-	7	1 454
16	KOPENTREN	1	-	1	101
17	KUD	10	-	10	2 104
	<b>Jumlah/Total</b>	<b>2017</b>	<b>107</b>	<b>7</b>	<b>114</b>
		<b>2016</b>	<b>102</b>	<b>7</b>	<b>109</b>
		<b>2015</b>	<b>97</b>	<b>7</b>	<b>104</b>
		<b>2014</b>	<b>87</b>	<b>7</b>	<b>94</b>

Sumber/Source: Dinas Koperasi, UKM, dan Perindustrian Kabupaten Bangka Barat/Industry, Cooperative, Small and Middle Industry Service of Bangka Barat Regency

**Tabel 7.3** Jumlah Koperasi, KUD, dan Anggota per Kecamatan di Kabupaten Bangka Barat, 2017  
**Table** Number of Cooperation, KUD, and Member by Subdistrict in Bangka Barat Regency, 2017

Kecamatan Subdistrict	Koperasi Cooperation	KUD	Jumlah Total	Jumlah Anggota Total of Member
(1)	(2)	(3)	(4)	(5)
Muntok	49	1	50	6 318
Simpang Teritip	13	1	14	606
Kelapa	21	1	22	3 615
Tempilang	13	3	16	3 120
Jebus	7	-	7	144
Parittiga	4	1	5	355
<b>Jumlah/Total</b>	<b>2017</b>	<b>107</b>	<b>7</b>	<b>14 158</b>
	<b>2016</b>	<b>102</b>	<b>7</b>	<b>13 975</b>
	<b>2015</b>	<b>97</b>	<b>7</b>	<b>13 787</b>
	<b>2014</b>	<b>87</b>	<b>7</b>	<b>13 058</b>

Sumber/Source: Dinas Koperasi, UKM, dan Perindustrian Kabupaten Bangka Barat/Industry, Cooperative, Small and Middle Industry Service of Bangka Barat Regency

**Tabel 7.4** Jumlah Koperasi, KUD, dan Anggota Menurut Klasifikasi di Kabupaten Bangka Barat, 2017  
*Number of Cooperation, KUD, and Member by Classification in Bangka Barat Regency, 2017*

Jenis Type	Koperasi Cooperation	KUD	Jumlah Total
(1)	(2)	(3)	(4)
A	1	-	1
B	3	1	4
C	13	1	14
BDK	49	-	49
TDK	21	2	23
D	18	3	21
E	2	-	2
<b>Jumlah/Total</b>	<b>107</b>	<b>7</b>	<b>114</b>
	<b>2016</b>	<b>7</b>	<b>109</b>
	<b>2015</b>	<b>7</b>	<b>104</b>
	<b>2014</b>	<b>7</b>	<b>94</b>

Sumber/Source: Dinas Koperasi, UKM, dan Perindustrian Kabupaten Bangka Barat/Industry, Cooperative, Small and Middle Industry Service of Bangka Barat Regency

**Tabel 7.5 Kegiatan Usaha Koperasi dan KUD di Kabupaten Bangka Barat, 2017**  
**Cooperation Industry and KUD in Bangka Barat Regency, 2017**

Jenis Usaha/Kind of	Ton	Pembelian Purchased (juta rupiah)	Penjualan Sold (juta rupiah)
(1)	(2)	(3)	(4)
<b>Produksi dan Pemasaran</b>			
a.Karet /Rubber	-	-	-
b.Cengkeh	-	-	-
c.Lada /Pepper	-	-	-
<b>Distribusi dan Bahan Pokok</b>			
a.Gula Pasir /Sugar	-	-	-
b.BBM(KL)	1 081,25	1 970 155 062	2 122 045 000
c.Pupuk	-	64 504 368	217 585 820
d.Beras /Rice	-	-	-
e.Waserda	-	-	-
<b>Perkreditan dan jasa</b>			
a.Pengolah TPI			
- Volume ikan yang dilelang (ton)	-	-	-
-Nilai Lelang (Juta RP)	-	-	-
-Retribusi 5% (Juta RP)	-	-	-
b.Pengelola PLN (Listrik)			
-Volume Usaha (Juta RP)	-	-	-
-Jasa/Fee (Juta RP)	-	-	-
c.Usaha Simpan Pinjam			
-Pemberian Pinjaman (Juta RP)	-	-	2 351 600 000
-Penerimaan Jasa (Juta RP)	-	-	311 851 879
d.Kredit Usaha Tani (KUT)	-	-	-
(Juta RP) Tahun 2011			

Sumber/Source: Dinas Koperasi, UKM, dan Perindustrian Kabupaten Bangka Barat/Industry, Cooperative, Small and Middle Industry Service of Bangka Barat Regency



**Tabel 7.6 Pengakuan Koperasi Sekolah per Kecamatan di Kabupaten Bangka Barat, 2017**  
**Table Acknowledgement of School Cooperatives by Subdistrict in Bangka Barat Regency, 2017**

Kecamatan Subdistrict	SD Elementary School	SMPT Junior High School	SMTA Senior High School	Pesantren Boarding School	Jumlah Total
(1)	(2)	(3)	(4)	(5)	(6)
Muntok	-	-	1	-	1
Simpang Teritip	-	-	-	1	1
Kelapa	-	-	-	-	-
Tempilang	-	-	-	-	-
Jebus	-	-	-	-	-
Parittiga	-	-	-	-	-
<b>Jumlah/Total</b>					
<b>2017</b>	-	-	1	1	2
<b>2016</b>	-	-	1	1	2
<b>2015</b>	-	-	1	1	2
<b>2014</b>	-	-	1	1	2

Sumber/Source: Dinas Koperasi, UKM, dan Perindustrian Kabupaten Bangka Barat/Industry, Cooperative, Small and Middle Industry Service of Bangka Barat Regency



# HOTEL DAN PARIWISATA

## HOTEL AND TOURISM

BAB  
CHAPTER

8

Jumlah Hotel dan Penginapan  
di Bangka Barat, 2017:

Hotel  
3



Penginapan  
7





**PENJELASAN TEKNIS**

1. Usaha penyediaan akomodasi adalah usaha yang menyediakan pelayanan penginapan yang dapat dilengkapi dengan pelayanan pariwisata lainnya. Usaha penyediaan akomodasi dapat berupa hotel vila pondok wisata bumi perkemahan persinggahan karavan dan akomodasi lainnya yang digunakan untuk tujuan pariwisata.
2. **Hotel** adalah penyediaan akomodasi secara harian berupa kamar-kamar di dalam satu bangunan yang dapat dilengkapi dengan jasa pelayanan makan dan minum kegiatan hiburan dan atau fasilitas lainnya. Hotel terdiri dari hotel berbintang dan hotel non- bintang.
3. **Hotel bintang** adalah usaha penyediaan jasa pelayanan penginapan makan minum serta jasa lainnya bagi umum dengan menggunakan sebagian atau seluruh bangunan. Usaha ini dikelola secara komersial serta memenuhi ketentuan persyaratan sebagai hotel bintang (termasuk berlian) yang ditetapkan dalam surat keputusan instansi yang membinanya. Misalnya hotel

**TECHNICAL NOTES**

1. *The business of providing accommodation is a business that provides specialty services that can be equipped with other tourism services. It includes hotel villa cottage camping caravan stop and other accommodation that are used for tourism purposes.*
2. **Hotel** *is a daily supply of accommodation rooms within a building which can be equipped with eating and drinking services entertainment activities and/or other facilities. Hotel consists of a classified hotel and a non-classified hotel.*
3. **A star hotel** *is the business of providing an accommodation eating and drinking as well as other services for the public by using a building or a part of a building. It is managed commercially and meets specified requirements as a star hotel (including diamonds) set forth in the decree of fostering agency. For example five star hotel four star hotel and so on.*

bintang lima hotel bintang empat dan seterusnya.

4. **Tingkat penghunian kamar hotel** adalah persentase banyaknya malam kamar yang dihuni terhadap banyaknya malam kamar yang tersedia.
4. **Room occupancy rate** is the number of room-nights occupied divided by the number of room-nights available multiplied by 100 percent.
5. **Rata-rata lamanya tamu menginap** adalah banyaknya malam tempat tidur yang terpakai (malam tamu) dengan banyaknya tamu yang menginap di hotel atau akomodasi lainnya.
5. **Average length of stay** is the number of bed-nights used (guest night) divided by the number of guests coming to spend the night at the accommodation.

**ULASAN**

Kabupaten Bangka Barat memiliki potensi wisata yang cukup menarik seperti pantai, air panas, peninggalan sejarah dan gunung/perbukitan. Mayoritas objek wisata didominasi oleh wisata bahari. Kabupaten Bangka Barat memiliki 10 sarana hotel dan akomodasi terdiri dari 1 hotel berbintang dan 9 hotel/penginapan Melati.

**DESCRIPTION**

*Bangka Barat Regency had tourism potencial interest such as beach, hot water, historical, and mountains. Most of the tourism object is dominated by beach. Bangka Barat Regency had 10 hotel/inn accommodation, consist of 1 stars hotel and 9 medium hotels classification.*

<https://bangkabaratkab.bps.go.id>

## 8.1 HOTEL/HOTEL

**Tabel 8.1.1 Jumlah Hotel dan Penginapan di Kabupaten Bangka Barat, 2017**  
**Table Number of Hotel/Housing in Bangka Barat Regency, 2017**

Kecamatan	Hotel <i>Hotel</i>	Penginapan <i>Housing</i>
(1)	(2)	(2)
Kelapa	-	-
Tempilang	-	-
Muntok	3	5
Simpang Teritip	-	-
Jebus	-	-
Parittiga	-	2
<b>Jumlah/Total</b>		
<b>2017</b>	<b>3</b>	<b>7</b>
<b>2016</b>	<b>3</b>	<b>8</b>
<b>2015</b>	<b>3</b>	<b>8</b>
<b>2014</b>	<b>3</b>	<b>9</b>

Sumber/Source: Badan Pusat Statistik Kabupaten Bangka Barat/BPS-Statistics of Bangka Barat Regency



**Tabel 8.1.2 Nama Jasa Akomodasi Hotel/Penginapan di Kabupaten Bangka Barat, 2017**  
**Table** *Number of Hotel/Housing in Bangka Barat Regency, 2017*

Nama Jasa Akomodasi Name of Services Accomodation	Alamat Address
(1)	(2)
Penginapan Arwana	Jl. Jendral Sudirman No. 252, Muntok
Penginapan Kita	Jl. Keranggan Atas Tanjung Kalian, Muntok
Hotel Berkah Kalian	Jl. Raya Tanjung Kalian No.132, Muntok
Pasadena Hotel	Komplek Perkantoran Pemkab Bangka Barat, Muntok
Yasmin Hotel	Jl. Depati Amir no.07, Muntok
Penginapan Asia	Jl. Kecubung No.88 Desa Puput, Parittiga
Penginapan Sederhana	Jl. Dusun Bukit Lintang Desa Puput, Parittiga
Penginapan Sandi	Jl. Pasar Muntok
Penginapan Pegagan	Jl. Raya Pal 3 Muntok Bangka Barat
Penginapan EB.Global	Jl. Barokah Belakang Apotik Putra Farma Pal.2 Muntok

Sumber/Source: Badan Pusat Statistik Kabupaten Bangka Barat/BPS-Statistics of Bangka Barat Regency

**Tabel 8.1.3 Jumlah Akomodasi Hotel/Penginapan per Kecamatan dan Klasifikasinya di Kabupaten Bangka Barat, 2017**  
**Number of Hotel by Subdistrict and Classification in Bangka Barat Regency, 2017**

Kecamatan <i>District</i>	Hotel Berbintang <i>Stars Hotel</i>	Hotel Melati Kamar			Jumlah <i>Total</i>	
		< 9	10 - 24	> 25		
(1)	(2)	(3)	(4)	(5)	(6)	
Kelapa	-	-	-	-	-	
Tempilang	-	-	-	-	-	
Muntok	1	1	4	2	8	
Simpang Teritip	-	-	-	-	-	
Jebus	-	-	-	-	-	
Parittiga	-	-	2	-	2	
<b>Jumlah/Total</b>	<b>2017</b>	<b>1</b>	<b>1</b>	<b>6</b>	<b>2</b>	<b>10</b>
	<b>2016</b>	<b>1</b>	<b>1</b>	<b>7</b>	<b>2</b>	<b>11</b>
	<b>2015</b>	<b>1</b>	<b>1</b>	<b>8</b>	<b>2</b>	<b>12</b>
	<b>2014</b>	<b>1</b>	<b>1</b>	<b>8</b>	<b>2</b>	<b>12</b>

Sumber/Source: Badan Pusat Statistik Kabupaten Bangka Barat/BPS-Statistics of Bangka Barat Regency

## 8.2 PARIWISATA/TOURISM

**Tabel 8.2.1 Nama Pantai/Objek Wisata dan Daya Tarik Wisata di Kabupaten Bangka Barat, 2017**  
***Name of Beach/Tourism Object and Tourism in Bangka Barat Regency, 2017***

<b>Kecamatan <i>District</i></b>	<b>Alam, Pantai dan Sungai <i>Nature, Beach, and River</i></b>	<b>Alam/ Pegunungan <i>Nature/ Mountains</i></b>	<b>Hutan dan Taman Wisata <i>Forest and Tourism Park</i></b>
(1)	(2)	(3)	(4)
Muntok	Pantai Baturakit Pantai Asmara Pantai Tanjung Kalian Pantai Tanjung Ular Pantai Tanah Merah Pantai Menggris	Batu Balai	Hutan Konservasi Menumbing Kapal Ashinagara Kapal SS Vyner Brooke Perkebunan Durian dan Cempedak Karang aji Karang Berang-Berang
Simpang Teritip	Pantai Aikemas Pantai Tungau		Perkebunan Durian Simpang Teritip Hutan Cempedak Rakyat Simpangtiga
Jebus	Pantai Bembang Pantai Mentiba	Sumur Dewa Danau Sekar Biru Pulau Nenas	Perkebunan Durian Jebus
Kelapa	-	Air panas Dendang	Perkebunan Kelapa Sawit Dendang
Tempilang	Pantai Pasir Kuning Pantai Kedacak		Perkebunan Kelapa sawit Tempilang
Parittiga	Pantai Siangau Pantai Jebu Darat Pantai Jebu Laut Pantai Tanjung Ru Pantai Cupat Pantai Pala Pantai Bakit		Karang Malang Guntur Teluk Limau Karang Malang Doyang Teluk Limau Karang Malang Iyu Teluk Limau

Sumber/Source: Dinas Pariwisata dan Kebudayaan Kabupaten Bangka Barat/Tourism and Culture Services of Bangka Barat Regency



# TRANSPORTASI DAN KOMUNIKASI

## TRANSPORTATION AND COMMUNICATION

BAB  
CHAPTER

9

### Jumlah Sarana Penunjang Transportasi di Bangka Barat, 2017:

Terminal  
3

Panjang  
Jalan Aspal  
851,19km

Armada  
Perusahaan  
Otobus  
85





**PENJELASAN TEKNIS**

1. **Kendaraan bermotor** adalah setiap kendaraan yang digerakkan oleh peralatan teknik yang ada pada kendaraan tersebut biasanya digunakan untuk angkutan orang atau barang di atas jalan raya selain kendaraan yang berjalan di atas rel. Kendaraan bermotor yang dicatat adalah semua jenis kendaraan kecuali kendaraan bermotor TNI/Polri dan Korps Diplomatik.
2. **Mobil penumpang** adalah setiap kendaraan bermotor yang dilengkapi dengan tempat duduk untuk sebanyak-banyaknya delapan orang tidak termasuk tempat duduk untuk pengemudi baik dilengkapi atau tidak dilengkapi bagasi.
3. **Kantor Pos** adalah tempat pemberi pelayanan komunikasi tertulis dan atau surat elektronik layanan paket layanan logistik layanan transaksi keuangan dan layanan keagenan pos untuk kepentingan umum. Rumah pos berfungsi sama seperti kantor pos dan kantor pos pembantu bedanya rumah pos biasanya terletak di daerah terpencil.

**TECHNICAL NOTES**

1. **Motor vehicles** are any kind of vehicles motorized by machine set up in those vehicles they are usually used for transporting peoples or goods on roads except vehicles moving along a railway line. The data cover all kinds of motor vehicles except those belong to Indonesia Army Force Indonesian State Police and Diplomatic Corps.
2. **Passenger cars** are any motor vehicles with no more than eight seats excluding seat for driver it can be with or without hoot.
3. **Post Office** is a service provider facility of written communication and or electronic mail parcel service logistics services financial transaction services and postal services to the public. Postal house has the same function as the post office and subsidiary of post office the difference is that postal house is usually located in remote areas.

**Tabel 9.1 Panjang Jalan Menurut Jenis Permukaan dan Kondisi per Status (km) di Kabupaten Bangka Barat, 2017**  
*Length of Road (km) by Surface and Condition by Status in Bangka Barat Regency, 2017*

Keadaan Condition	Status/Status			
	Jalan Nasional State Road	Jalan Provinsi Province Road	Jalan Kabupaten Regency Road	Jalan Desa Village Road
(1)	(2)	(3)	(4)	(5)
<b>I. Jenis Permukaan</b>	<b>82,01</b>	<b>108,61</b>	<b>700,91</b>	<b>197,09</b>
a. Diaspal	82,01	108,61	548,77	111,80
b. Kerikil	-	-	5,26	-
c. Tanah	-	-	146,88	84,50
d. Tidak Dirinci	-	-	-	0,79
<b>II. Kondisi Jalan</b>	<b>82,01</b>	<b>108,61</b>	<b>700,91</b>	<b>197,10</b>
a. Baik	82,01	108,61	308,90	109,20
b. Sedang	-	-	308,90	26,10
c. Rusak Ringan	-	-	66,56	33,97
d. Rusak Berat	-	-	16,55	27,82
<b>III. Kelas Jalan</b>	<b>82,01</b>	<b>108,61</b>	<b>700,91</b>	<b>197,10</b>
a. Kelas I	-	-	-	-
b. Kelas II	82,61	-	-	-
c. Kelas IIIA	-	-	-	-
d. Kelas IIIB	-	108,61	-	-
e. Kelas IIIC	-	-	621,93	-
f. Kelas Tidak Dirinsi	-	-	78,98	197,10

Sumber/Source : Dinas Pekerjaan Umum dan Penataan Ruang Kabupaten Bangka Barat/Public Works and Land Planning Office of Bangka Barat Regency



**Tabel 9.2** Jumlah Kendaraan Roda Empat dan Roda Dua yang Membayar Pajak di Dinas Pendapatan Daerah Kabupaten Bangka Barat, 2017  
*Number of Vehicles sp R2 and R4 Which Paid Taxes in Income Affair Service Bangka Barat Regency, 2017*

Kendaraan Kind of Vehicles	Jumlah Total (unit)
(1)	(2)
Roda Dua (R2)	21 159
Roda Empat (R4)	4 987
<b>Jumlah/Total</b>	<b>26 146</b>
	<b>2016</b>
	<b>2015</b>
	<b>2014</b>
	<b>33 557</b>
	<b>35 338</b>

Sumber/Source: UPT Dinas Pendapatan, Pengelolaan Keuangan, dan Aset Daerah (DPPKAD)/UPT Revenue, Finance, and Asset Management Service

**Tabel 9.3** Jumlah Kendaraan Roda Empat dan Roda Dua yang Membayar Pajak di Dinas Pendapatan Daerah Menurut Bulan di Kabupaten Bangka Barat, 2017  
**Number of Vehicle Which Paid Taxes per Month in Income Affair Service Bangka Barat Regency, 2017**

Bulan Month	Roda Dua (R2)	Roda Empat (R4)	Jumlah Total
(1)	(2)	(3)	(4)
Januari/January	1 537	397	1 934
Februari/February	1 191	311	1 502
Maret/March	1 522	375	1 897
April/April	1 509	378	1 887
Mei/May	1 579	384	1 963
Juni/June	1 516	350	1 866
Juli/July	1 936	416	2 352
Agustus/August	2 482	488	2 970
September/September	1 967	376	2 343
Oktober/October	1 919	470	2 389
November/November	1 955	4,94	2 429
Desember/Desember	2 046	568	2 614
<b>Jumlah/Total</b>	<b>2017</b>	<b>21 159</b>	<b>4 987</b>
	<b>2016</b>	<b>21 271</b>	<b>4 933</b>
	<b>2015</b>	<b>27 687</b>	<b>5 888</b>
	<b>2014</b>	<b>29 643</b>	<b>5 695</b>

Sumber/Source: UPT Dinas Pendapatan, Pengelolaan Keuangan, dan Aset Daerah (DPPKAD)/UPT Revenue, Finance, and Asset Management Service

**Tabel 9.4** Jumlah Kendaraan Darat yang Membayar Pajak di Dinas Pendapatan Daerah di Kabupaten Bangka Barat, 2017  
**Table** *Number of Land Vehicle Which Paid Taxes in Income Affair Service Bangka Barat Regency, 2017*

Jenis Kendaraan Darat <i>Type of Land Vehicle</i>	Jumlah (unit) <i>Total</i>	
(1)	(2)	
Sedan	135	
Jeep	221	
Ambulance	22	
Mini Bus	2 779	
Station Wagon	9	
Bus	1	
Micro Bus	60	
Truk	11	
Pick Up	1 242	
Sepeda Motor	21 159	
Lainnya	507	
<b>Jumlah/Total</b>	<b>2017</b>	<b>26 146</b>
	<b>2016</b>	<b>26 204</b>
	<b>2015</b>	<b>33 557</b>
	<b>2014</b>	<b>35 338</b>

Sumber/Source: UPT Dinas Pendapatan, Pengelolaan Keuangan, dan Aset Daerah (DPPKAD)/UPT Revenue, Finance, and Asset Management Service

**Tabel 9.5** Jumlah Armada Perusahaan Otobus Menurut Nama di Kabupaten Bangka Barat, 2017  
*Number of Fleet Bus Company by Name in Bangka Barat Regency, 2017*

Kecamatan <i>Subdistrict</i>	Nama Perusahaan <i>Company Name</i>	Jumlah Armada <i>Total of Bus</i>
(1)	(2)	(3)
Muntok	- PT. Kesatuan Jaya Abadi (AKDP)	7
	- PT. Kesatuan Jaya Abadi (Angkot)	2
	- PT. Putri Tanjung (AKDP)	2
	- Koperasi Citra Wahana Prima (AKDP)	5
	- Koperasi Citra Wahana Prima (Angkot)	3
	- PT. Kesatuan Trans Babel (AKDP)	16
	- PT. Kesatuan Trans Babel (Antar Jemput)	4
	- PT. Kesatuan Trans Babel (Angkot)	1
	- PT. Ferry Duta Trans (Pemadu Moda)	3
	- KJAU Tanjung Kalian Indah (AKDP)	1
	- Koperasi Tanjung Kalian Indah (Angkot)	6
	- PT. Trans Mandiri Babel (Pemadu Moda)	2
	- PO. Barokah Jaya (Angkot)	6
- CV. Dwimar	3	
Simpang Teritip	-	-
Kelapa	-	-
Jebus	- CV. Bina Sentosa (Pemadu Moda)	1
Tempilang	- PT. Niaga Barokah Sejahtera (AKDP)	3
	- CV. Permata Bunda Jaya (AKDP)	3
	- PT. Sumber Rizki Group (Angdes)	2
Parittiga	- PT. Masrat Jaya Indah (AKDP)	4
	- PO. Semubung Jaya (Angdes)	2
	- PT. Sampurna Putra Telak (AKDP)	7
	- PT. Sampurna Putra Telak (Angdes)	2
<b>Jumlah/Total</b>	<b>2017</b>	<b>85</b>
	<b>2016</b>	<b>63</b>
	<b>2015</b>	<b>71</b>
	<b>2014</b>	<b>53</b>

Sumber/Source: Dinas Perumahan, Kawasan Permukiman dan Perhubungan Kabupaten Bangka Barat/Housing, Settlement Region and Traffic Services in Bangka Barat Regency

**Tabel 9.6** Jumlah dan Tipe Terminal Menurut Kecamatan di Kabupaten Bangka Barat, 2017  
**Table** Number and Type of Bus Station by District in Bangka Barat Regency, 2017

Kecamatan <i>Subdistrict</i>	Tipe Terminal <i>Type of Bus Station</i>		
	A	B	C
(1)	(2)	(3)	(4)
Kelapa	-	-	1
Tempilang	-	-	-
Muntok	-	-	1
Simpang Teritip	-	-	-
Jebus	-	-	-
Parittiga	-	-	1
<b>Jumlah/Total</b>			
<b>2017</b>	-	-	<b>3</b>
<b>2016</b>	-	-	<b>3</b>
<b>2015</b>	-	-	<b>3</b>
<b>2014</b>	-	-	<b>3</b>

Sumber/Source: Dinas Perumahan, Kawasan Permukiman dan Perhubungan Kabupaten Bangka Barat/Housing, Settlement Region and Traffic Services in Bangka Barat Regency

**Tabel 9.7** Jumlah Penumpang yang Datang dan Berangkat pada Terminal Muntok Menurut Bulan di Kabupaten Bangka Barat, 2017  
*Number of Passenger Who Arrived and Departures in Muntok Bus Station by Month in Bangka Barat Regency, 2017*

Bulan Month	Jumlah Penumpang Number of Passangers		
	Datang Arrived	Berangkat Departured	
(1)	(2)	(3)	
Januari/January	2 375	2 262	
Februari/February	1 606	1 603	
Maret/March	1 633	1 575	
April/April	3 625	2 697	
Mei/May	1 391	1 170	
Juni/June	1 347	1 257	
Juli/July	1 395	1 329	
Agustus/August	2 459	2 320	
September/September	2 079	2 264	
Oktober/October	1 595	1 578	
November/November	1 735	1 546	
Desember/Desember	1 911	1 380	
<b>Jumlah/Total</b>	<b>2017</b>	<b>23 151</b>	<b>20 981</b>
	<b>2016</b>	<b>34 022</b>	<b>33 477</b>
	<b>2015</b>	<b>32 200</b>	<b>32 498</b>
	<b>2014</b>	<b>28 309</b>	<b>29 039</b>

Sumber/Source: Dinas Perumahan, Kawasan Permukiman dan Perhubungan Kabupaten Bangka Barat/Housing, Settlement Region and Traffic Services in Bangka Barat Regency

**Tabel 9.8** Jumlah Armada Bus yang Datang dan Berangkat pada Terminal Muntok Menurut Bulan di Kabupaten Bangka Barat, 2017  
*Number of Bus Who Arrived and Departures in Muntok Bus Station by Month in Bangka Barat Regency, 2017*

Bulan Month	Jumlah Armada Number of Bus		
	Datang Arrived	Berangkat Departured	
(1)	(2)	(3)	
Januari/January	575	575	
Februari/February	652	652	
Maret/March	492	492	
April/April	637	637	
Mei/May	418	418	
Juni/June	425	425	
Juli/July	436	436	
Agustus/August	516	515	
September/September	425	425	
Oktober/October	517	517	
November/November	568	568	
Desember/December	649	649	
<b>Jumlah/Total</b>	<b>2017</b>	<b>6 310</b>	<b>6 309</b>
	<b>2016</b>	<b>7 818</b>	<b>7 818</b>
	<b>2015</b>	<b>7 856</b>	<b>7 856</b>
	<b>2014</b>	<b>7 478</b>	<b>7 467</b>

Sumber/Source: Dinas Perumahan, Kawasan Permukiman dan Perhubungan Kabupaten Bangka Barat/Housing, Settlement Region and Traffic Services in Bangka Barat Regency

**Tabel 9.9** Jumlah Perizinan Angkutan Barang dan Penumpang yang Dikeluarkan Menurut Bulan di Kabupaten Bangka Barat, 2017  
**Number of Goods and Passengers Transportation Licensing That Issued by Month in Bangka Barat Regency, 2017**

Bulan Month	Jumlah Perizinan Number of Licensing	
	Angkutan Barang Goods Transport	Angkutan Penumpang Passengers Transport
(1)	(2)	(3)
Januari/January	-	-
Februari/February	-	-
Maret/March	-	-
April/April	-	-
Mei/May	-	-
Juni/June	-	-
Juli/July	-	-
Agustus/August	-	-
September/September	-	2
Oktober/October	-	-
November/November	-	-
Desember/Desember	-	-
<b>Jumlah/Total</b>	<b>2017</b>	<b>2</b>
	<b>2016</b>	<b>7</b>
	<b>2015</b>	<b>12</b>
	<b>2014</b>	<b>60</b>

Sumber/Source: Dinas Penanaman Modal, Pelayanan Perizinan Terpadu Satu Pintu, Tenaga Kerja dan Transmigrasi Kabupaten Bangka Barat/Investment, One Door Integrated Service, Manpower and Transmigration Services of Bangka Barat Regency



**Tabel 9.10** Jumlah Kantor Pos Pembantu di Kabupaten Bangka Barat, 2013-2017  
**Table** *Number of Auxiliary Post Office in Bangka Barat Regency, 2013-2017*

Tahun <i>Years</i>	Jumlah <i>Total</i>
(1)	(2)
2013	4
2014	4
2015	5
2016	4
2017	4

Sumber/Source: Kantor Pos Pangkal Pinang/Post Office of Pangkal Pinang

**Tabel 9.11** Jumlah Surat Kilat yang Dikirim/Diterima Melalui Kantor Pos di Kabupaten Bangka Barat, 2017  
*Number of Express Letters Sent/Received Via Post Office in Bangka Barat Regency, 2017*

Kantor Pos Pembantu Auxiliary Post Office	Kirim Sent			Terima Received		
	Kilat Express Letters	Kilat Khusus Registered Letters	Jumlah Total	Kilat Express Letters	Kilat Khusus Registered Letters	Jumlah Total
(1)	(2)	(3)	(4)	(5)	(6)	(7)
Kelapa	557	273	830	10 432	70	10 502
Tempilang	-	394	394	-	-	-
Parittiga	595	743	1 338	19 088	129	19 217
Jebus	-	-	-	-	-	-
Muntok	1 648	1 139	2 787	24 883	168	25 051
<b>Jumlah/Total</b>	<b>2 800</b>	<b>2 549</b>	<b>5 349</b>	<b>54 403</b>	<b>367</b>	<b>54 770</b>

Sumber/Source: Kantor Pos Pangkal Pinang/Post Office of Pangkal Pinang

**Tabel 9.12** Jumlah Surat Biasa yang Dikirim/Diterima Melalui Kantor Pos di Kabupaten Bangka Barat, 2017  
*Number of Letters Sent/Received Via Post Office in Bangka Barat Regency, 2017*

Kantor Pos Pembantu <i>Auxiliary Post Office</i>	Kirim Sent			Terima Received		
	Dalam Negeri <i>Domestic</i>	Luar Negeri <i>International</i>	Jumlah Total	Dalam Negeri <i>Domestic</i>	Luar Negeri <i>International</i>	Jumlah Total
(1)	(2)	(3)	(4)	(5)	(6)	(7)
Kelapa	251	18	269	255	16	271
Tempilang	-	-	-	-	-	-
Parittiga	383	23	406	615	20	635
Jebus	-	-	-	-	-	-
Muntok	7 251	30	7 280	7 507	28	7 535
<b>Jumlah/Total</b>	<b>7 884</b>	<b>71</b>	<b>7 955</b>	<b>8 377</b>	<b>63</b>	<b>8 440</b>

Sumber/Source: Kantor Pos Pangkal Pinang/Post Office of Pangkal Pinang

**Tabel 9.13** Jumlah Paket Pos yang Dikirim/Diterima Melalui Kantor Pos di Kabupaten Bangka Barat, 2017  
*Number of Packages Sent/Received Via Post Office in Bangka Barat Regency, 2017*

Kantor Pos Pembantu <i>Auxiliary Post Office</i>	Kirim Sent			Terima Received		
	Dalam Negeri <i>Domestic</i>	Luar Negeri <i>International</i>	Jumlah Total	Dalam Negeri <i>Domestic</i>	Luar Negeri <i>International</i>	Jumlah Total
(1)	(2)	(3)	(4)	(5)	(6)	(7)
Kelapa	174	-	174	-	-	-
Tempilang	143	-	143	-	-	-
Parittiga	323	4	327	-	-	-
Jebus	-	-	-	-	-	-
Muntok	498	1	499	-	-	-
<b>Jumlah/Total</b>	<b>1 138</b>	<b>5</b>	<b>1 143</b>	-	-	-

Sumber/Source: Kantor Pos Pangkal Pinang/Post Office of Pangkal Pinang

**Tabel 9.14** Jumlah Wesel yang Dikirim/Diterima Melalui Kantor Pos (000 rupiah) di Kabupaten Bangka Barat, 2017  
**Table** *Number of Wesels Sent/Received Via Post Office (000 rupiahs) in Bangka Barat Regency, 2017*

Kantor Pos Pembantu <i>Auxiliary Post Office</i>	Kirim Sent			Terima Received		
	Dalam Negeri <i>Domestic</i>	Luar Negeri <i>Internati onal</i>	Jumlah Total	Dalam Negeri <i>Domestic</i>	Luar Negeri <i>Internati onal</i>	Jumlah Total
(1)	(2)	(3)	(4)	(5)	(6)	(7)
Kelapa	4 441 421	-	4 441 421	824 938	132 578	957 516
Tempilang	4 143 545	-	4 143 545	1 520 130	-	1 520 130
Parittiga	10 725 650	1 665 000	10 727 315	2 112 081	247 491	2 359 572
Jebus	-	-	-	-	-	-
Muntok	4 990 287	12 888 000	5 003 175	1 371 193	280 246	1 651 439
<b>Jumlah/Total</b>	24 300 903	14 553 000	24 315 456	5 828 342	660 315	6 488 657

Sumber/Source: Kantor Pos Pangkal Pinang/Post Office of Pangkal Pinang



## Realisasi Pendapatan Daerah Kabupaten Bangka Barat 2017 **MENURUN.**







**PENJELASAN TEKNIS**

1. **Realisasi Penerimaan dan Pengeluaran Pemerintah Kabupaten** adalah realisasi/perhitungan APBD Provinsi pada tiap tahun anggaran.
2. **Pendapatan Asli Daerah (PAD)** adalah pendapatan yang diperoleh daerah yang dipungut berdasarkan peraturan daerah sesuai dengan peraturan perundang-undangan guna keperluan daerah yang bersangkutan dalam membiayai kegiatannya.
3. **Dana Perimbangan** adalah dana yang bersumber dari pendapatan APBN yang dialokasikan kepada Daerah untuk mendanai kebutuhan daerah dalam rangka pelaksanaan desentralisasi.
4. **Lain-lain Pendapatan yang Sah** adalah pendapatan lainnya dari pemerintah pusat dan atau dari instansi pusat serta dari daerah lainnya.

**TECHNICAL NOTES**

1. **Actual revenue and expenditure of Regencial Government** is the realization/provincial budget calculations for every fiscal year.
2. **Original Local Government Revenue** is revenue that withheld based on local regulations in accordance with the legislation for the purposes of financing their activities.
3. **Balanced Budget** is the fund coming from the state budget that allocated to regions to fund their needs in the context of decentralization.
4. **Other Legal Revenue** is other income that coming from the central government and or from the central agencies as well as from other local government.

**ULASAN**

**DESCRIPTION**

**Realisasi Penerimaan APBD**

Untuk mendukung pembangunan suatu daerah, dana dapat diperoleh dari Anggaran Pendapatan dan Belanja Daerah (APBD).

Realisasi penerimaan APBD Bangka Barat tahun 2017 mencapai 835 milyar rupiah, dengan komposisi penerimaan mencakup :

Jenis Penerimaan	Nilai (milyar rp)	Persen
1. PAD	78,48	9,40
2. Dana Perimbangan	615,42	73,68
3. Lainnya	141,40	16,93
Jumlah	835,31	100,00

Komposisi diatas menunjukkan penerimaan berupa dana perimbangan masih cukup dominan sebesar 73,68 persen dari keseluruhan jenis penerimaan. Sumber penerimaan rutin yang berasal dari Pendapatan Asli Daerah (PAD) sebesar 9,40 persen dan untuk penerimaan lainnya sebesar 16,93 persen.

**Realisasi Pengeluaran APBD**

Realisasi pengeluaran APBD Bangka Barat tahun anggaran 2017 adalah

**Realization of Regional Revenue**

To Support the region development, the fund source can be obtained from Regional Income and Expenditure Budgeting (APBD).

The realization of the Regional Income and Expenditure Budgeting (APBD) revenue of Bangka Barat in 2017 has reached 835 billion rupiahs with composition covers:

Source of Revenue	Value (billion rp)	Percentage
1. Original Domestic Revenue	78,48	9,40
2. Balance Funds	615,42	73,68
3. Others	141,40	16,93
Total	835,31	100,00

The composition above showed that from the revenue as in the contribution of balance funds dominated the total revenue (73,68 percent). In the meantime the source of routine revenue was Original Domestic Revenue (PAD) only 9,40 percent and others sharing 16,93 percent.

**Realization of Regional Expenditure**

The realization of regional

sebesar 804 milyar rupiah. Dari hasil perhitungan realisasi pengeluaran yang ada, 375 milyar rupiah atau 46,63 persen merupakan pengeluaran untuk belanja tidak langsung. Untuk lebih rinci realisasi pengeluaran ini dapat dilihat pada tabel berikut:

Jenis Pengeluaran	Nilai (milyar rp)	Persen
1. Belanja Tidak Langsung	375,09	46,63
2. Belanja Langsung	427,89	53,19
3. Pengeluaran Pembiayaan	1,5	0,19
Jumlah	804,48	100,00

### Perbankan

Penghimpunan dana per-bankan di Kabupaten Bangka Barat pada tahun 2017 mencapai posisi sebesar 1,06 triliun rupiah, meningkat dibandingkan tahun 2016 sebesar 885 milyar rupiah.

*expenditure in Bangka Barat for the year 2017 reached 804 billion rupiahs. The expenditures on indirect expenditure reached 375 billion rupiahs or 46,63 percent from all of expenditure. The table below showed the composition of the expenditure in detail:*

Type of Expenditure	Value (billion rp)	Percentage
1. Indirect Expenditure	375,09	46,63
2. Direct Expenditure	427,89	53,19
3. Financing Expenses	1,5	0,19
Total	804,48	100,00

### Banking

*Banking funds which available in Bangka Barat Regency 2017 recorded until 1,06 trillion rupiahs, increased than in 2016 where recorded about 885 billion rupiahs.*

## 10.1 KEUANGAN DAERAH/LOCAL FINANCE

**Tabel 10.1.1 Realisasi Pendapatan Pemerintah Kabupaten Bangka Barat Menurut Jenis Pendapatan (rupiah), 2017**  
**Actual Revenues of Government of Bangka Barat Regency by Source of Revenues (rupiah), 2017**

Jenis Penerimaan <i>Type of Revenue</i>	Jumlah <i>Total</i>
(1)	(2)
<b>A. Pendapatan Daerah</b>	
<b>1. Pendapatan Asli Daerah /Original Revenue</b>	<b>78 486 881 529,45</b>
a. Pajak Daerah /Local Taxes	17 582 166 053,89
b. Retribusi Daerah /Retribution Revenue	3 119 060 973,00
c. Pengelolaan Kekayaan Daerah yang dipisahkan	3 480 796 346,17
d. Penerimaan Lain-lain /Other Revenue	54 304 858 156,39
<b>2. Dana Perimbangan /Balance Funds</b>	<b>615 426 059 715,00</b>
a. Bagi Hasil Pajak dan bukan pajak <i>Taxes and Non Taxes Share</i>	47 014 756 162,00
b. Dana Alokasi Umum (DAU) <i>Central Allocation Funds</i>	438 389 939 000,00
c. Dana Alokasi Khusus <i>Specific Allocation Funds</i>	130 021 364 553,00
<b>3. Lain-lain Pendapatan yang sah / Legal Revenue</b>	<b>141 406 477 281,90</b>
a. Pendapatan Hibah	11 900 000,00
b. Pendapatan Dana Darurat	-
c. Dana Bagi Hasil Pajak dari Provinsi dan Pemerintah daerah Lainnya	41 604 177 281,90
d. Dana Penyesuaian Pendidikan	95 300 840 000,00
e. Bantuan Keuangan dari Provinsi atau Pemerintah Daerah Lainnya	4 489 560 000,00
<b>Jumlah /Total</b>	<b>2017 835 319 418 526,35</b>
	<b>2016 835 821 052 821,35</b>
	<b>2015 723 738 204 522,06</b>
	<b>2014 672 405 269 026,03</b>

Sumber/Source: Badan Pengelolaan Keuangan dan Aset Daerah Kabupaten Bangka Barat/Financial Bureau of Bangka Barat Regency

**Tabel 10.1.2 Realisasi Pengeluaran Daerah Kabupaten Bangka Barat Jenis Pendapatan (rupiah), 2017**  
**Table Actual Revenues of Government of Bangka Barat Regency by Source of Revenues (rupiah), 2017**

Jenis Pengeluaran <i>Type of Expenditure</i>	Jumlah <i>Total</i>
(1)	(2)
<b>A. Belanja Daerah</b>	<b>802 993 544 721,81</b>
<b>1. Belanja Tidak Langsung</b>	<b>375 098 866 445,25</b>
a. Belanja Pegawai (Gaji Tunjangan dll)	259 426 876 848,25
b. Belanja Bunga	-
c. Belanja Subsidi	-
d. Belanja Hibah	6 692 281 800,00
e. Belanja Bantuan Sosial	189 664 500,00
f. Belanja Bagi Hasil Kepada Provinsi/ Kabupaten/Kota dan Pemerintah Desa	2 220 000 000,00
g. Belanja Bantuan Keuangan Kepada Provinsi/ Kabupaten/Kota dan Pemerintahan Desa	105 283 743 297,00
h. Belanja Tak Terduga	1 286 300 000,00
<b>2. Belanja Langsung</b>	<b>427 894 678 276,56</b>
a. Belanja Pegawai	78 773 125 000,00
b. Belanja Barang dan Jasa	205 680 931 956,00
c. Belanja Modal	143 440 621 219,00
<b>B. Pengeluaran Daerah</b>	<b>1 500 000 000,00</b>
1. Pembentukan Dana Cadangan	-
2. Penyertaan Modal (Investasi) Pemerintah Daerah	1 500 000 000,00
3. Pembayaran Pokok Hutang	-
4. Pemberian Pinjaman Daerah	-
<b>Jumlah /Total</b>	<b>2017 804 495 544 721,21</b>
	<b>2016 866 203 678 653,27</b>
	<b>2015 762 736 260 092,14</b>
	<b>2014 684 077 215 258,63</b>

Sumber/Source: Badan Pengelolaan Keuangan dan Aset Daerah Kabupaten Bangka Barat/Financial Bureau of Bangka Barat Regency

**Tabel 10.1.3 Realisasi Penerimaan PBB Menurut Sektor di Kabupaten Bangka Barat (rupiah), 2017**  
**Table Realization of Land and Building Tax by Sector in Bangka Barat Regency (rupiah), 2017**

Sektor Sector	Ketetapan Consistence	Realisasi Realization	Persentase Percentage
(1)	(2)	(3)	(4)
Sektor Pedesaan/Perkotaan			
Perkotaan	1 834 400 077	1 513 167 402	82,49
Pedesaan	1 324 156	946 228 770	71,45
<b>Jumlah /Total</b>	<b>2017</b>	<b>2 459 396 172</b>	<b>77,86</b>
	<b>2016</b>	<b>2 562 618 187</b>	<b>85,01</b>
	<b>2015</b>	<b>1 557 795 215</b>	<b>82,99</b>
	<b>2014</b>	<b>1 247 730 581</b>	<b>100,92</b>

Sumber/Source: Badan Pengelolaan Pajak dan Retribusi Daerah Kabupaten Bangka Barat/Tax Bureau of Bangka Barat Regency

**Tabel 10.1.4 Jumlah Wajib Pajak per Kecamatan di Kabupaten Bangka Barat, 2017**  
**Table Number of Tax Payer by Subdistrict in Bangka Barat Regency, 2017**

Kecamatan <i>Subdistrict</i>	Perkotaan <i>Urban</i>	Pedesaan <i>Rular</i>	Jumlah <i>Total</i>
(1)	(2)	(3)	(4)
Kelapa	1 089	4 056	5 145
Tempilang	527	3 988	4 515
Muntok	5 826	3 724	9 550
Simpang Teritip	639	3 145	3 784
Jebus	341	3 921	4 262
Parittiga	1 240	3 221	4 461
<b>Jumlah/Total</b>	<b>2017</b>	<b>9 662</b>	<b>22 055</b>
	<b>2016</b>	<b>11 748</b>	<b>20 469</b>
	<b>2015</b>	<b>9 238</b>	<b>23 713</b>
	<b>2014</b>	<b>8 586</b>	<b>21 859</b>

Sumber/Source: Badan Pengelolaan Pajak dan Retribusi Daerah Kabupaten Bangka Barat/Tax Bureau of Bangka Barat Regency

**Tabel 10.1.5 Jumlah Pokok Ketetapan yang Ditentukan per Kecamatan di Kabupaten Bangka Barat (rupiah), 2017**  
**Number of Main Consistance by Subdistrict in Bangka Barat Regency (rupiahs), 2017**

Kecamatan Subdistrict	Pokok Ketetapan Main Consistance			
	Kota Urban	Desa Rural	Jumlah Total	
(1)	(2)	(3)	(4)	
Kelapa	108 875 567	161 458 706	270 334 273	
Tempilang	37 683 748	298 099 463	335 783 211	
Muntok	1 385 451 483	353 581 014	1 739 032 497	
Simpang Teritip	39 038 997	138 850 469	177 889 466	
Jebus	47 235 308	190 210 764	237 446 072	
Parittiga	216 144 974	182 111 740	398 226 714	
<b>Jumlah/Total</b>	<b>2017</b>	<b>1 834 400 077</b>	<b>1 324 312 156</b>	<b>3 158 712 233</b>
	<b>2016</b>	<b>1 764 951 128</b>	<b>1 249 594 233</b>	<b>3 014 545 361</b>
	<b>2015</b>	<b>8 685 555 493</b>	<b>532 800 000</b>	<b>9 218 355 493</b>
	<b>2014</b>	<b>716 242 154</b>	<b>520 068 281</b>	<b>1 236 309 435</b>

Sumber/Source: Badan Pengelolaan Pajak dan Retribusi Daerah Kabupaten Bangka Barat/Tax Bureau of Bangka Barat Regency



**Tabel 10.1.6 Jumlah Wajib Pokok, Pokok Ketetapan, dan Realisasi Penerimaan per Kecamatan di Kabupaten Bangka Barat, 2017**  
**Number of Tax Payer, Main Consistence, and Revenue Realization by Subdistrict in Bangka Barat Regency, 2017**

Kecamatan Subdistrict	Wajib Pajak Tax Payer	Pokok Ketetapan Main Consistence	Realisasi Penerimaan Revenue Realization	Rasio Rasio
(1)	(2)	(3)	(4)	(5)
Kelapa	5 145	270 334 273	159 445 288	58,98
Tempilang	4 515	335 783 211	200 671 796	59,76
Muntok	9 550	1 739 032 497	1 352 611 738	77,78
Simpang Teritip	3 784	177 889 466	168 748 585	94,86
Jebus	4 262	237 446 072	215 263 647	90,66
Parittiga	4 461	398 226 714	362 655 118	91,07
<b>Jumlah/Total</b>	<b>2017</b>	<b>3 158 712 233</b>	<b>2 459 396 172</b>	<b>77,86</b>
	<b>2016</b>	<b>3 014 565 358</b>	<b>2 785 246 242</b>	<b>92,39</b>
	<b>2015</b>	<b>9 238</b>	<b>9 336 245 706</b>	<b>101,28</b>
	<b>2014</b>	<b>1 236 309 435</b>	<b>1 247 730 581</b>	<b>100,92</b>

Sumber/Source: Badan Pengelolaan Pajak dan Retribusi Daerah Kabupaten Bangka Barat/Tax Bureau of Bangka Barat Regency

**Tabel 10.1.7 Realisasi Belanja Daerah Menurut Fungsi di Kabupaten Bangka Barat, 2017**  
**Table Regional Expenditures Realization by Function in Bangka Barat Regency, 2017**

Jenis Belanja Menurut Fungsi <i>Type of Expenditures by Function</i>	Jumlah / <i>Total</i> <i>(rupiah)</i>	
(1)	(2)	
Pelayanan Umum	265 023 934 162,25	
Ketertiban dan Keamanan	10 343 541 625,00	
Ekonomi	29 918 694 222,00	
Lingkungan Hidup	9 302 903 144,00	
Perumahan dan Fasilitas Umum	115 988 535 747,00	
Kesehatan	138 513 144 310,56	
Pariwisata dan Budaya	8 678 961 696,00	
Pendidikan	212 131 973 064,00	
Perlindungan Sosial	13 091 856 751,00	
<b>Jumlah /<i>Total</i></b>	<b>2017</b>	<b>802 993 544 721,81</b>
	<b>2016</b>	<b>864 700 678 743,27</b>
	<b>2015</b>	<b>774 768 522 933,14</b>
	<b>2014</b>	<b>676 949 715 258,63</b>

Sumber/*Source*: Badan Pengelolaan Keuangan dan Aset Daerah Kabupaten Bangka Barat/*Financial Bureau of Bangka Barat Regency*

**Tabel 10.1.8 Realisasi Pembiayaan Daerah di Kabupaten Bangka Barat, 2017**  
**Table Realization of Regional Revenue in Bangka Barat Regency, 2017**

Jenis Penerimaan <i>Type of Revenue</i>	Jumlah <i>Total</i>
(1)	(2)
<b>1. Penerimaan Pembiayaan</b>	
a. Sisa Lebih Perhitungan Anggaran Tahun Lalu	10 595 302 014,67
b. Pencairan Dana Cadangan	9 642 224 869,67
c. Hasil Penjualan Kekayaan Daerah	-
d. Penerimaan Pinjaman Daerah	-
e. Penerimaan Kembali Pemberian Pinjaman Daerah	953 077 145,00
f. Penerimaan Piutang Daerah	-
g. Penerimaan Hutang Kontijensi	-
<b>2. Pengeluaran Pembiayaan</b>	
a. Pembentukan Dana Cadangan	1 500 000 000,00
b. Penyertaan Modal Pemerintah Daerah	-
c. Pembayaran Pokok Utang	1 500 000 000,00
d. Pemberian Pinjaman Daerah	-
<b>Jumlah Pembiayaan Netto/Total of Net Financing</b>	<b>9 095 302 014,67</b>

Sumber/Source: Badan Pengelolaan Keuangan dan Aset Daerah Kabupaten Bangka Barat/Financial Bureau of Bangka Barat Regency

## 10.2 BANK/BANK

**Tabel 10.2.1 Posisi Simpanan Masyarakat Rupiah dan Valuta Asing Bank Umum dan BPR serta Posisi Kredit Usaha yang diberikan Bank Umum di Kabupaten Bangka Barat (juta rupiah), 2017**  
***Outstanding of Private Deposit in Rupiah and Foreign Currency of Commercial and Rural Banks and Commercial Bank Credits in Bangka Barat Regency (million rupiahs), 2017***

Jenis/Type	Bangka Barat
(1)	(2)
1. Posisi Simpanan Masyarakat Rupiah dan Valuta Asing Bank Umum dan BPR/ <i>Outstanding of Private Deposit in Rupiah and Foreign Currency of Commercial and Rural Banks</i>	1 068 629
2. Posisi Kredit Usaha yang diberikan Bank Umum/ <i>Commercial Bank Credits</i>	289 884

Sumber/Source: Kantor Perwakilan Bank Indonesia Provinsi Kepulauan Bangka Belitung/*Representative Office of Bank Indonesia in Bangka Belitung Island*

**Tabel 10.2.2 Posisi Penghimpunan Dana Perbankan Menurut Jenis Tabungan di Kabupaten Bangka Barat (juta rupiah), 2017**  
**Banking Fund Position by Type of Saving in Bangka Barat Regency (million rupiahs), 2017**

Jenis Tabungan <i>Type of Saving</i>	Jumlah <i>Total</i>	
(1)	(2)	
Giro	63 172	
Deposito	383 099	
Tabungan	622 358	
<b>Jumlah/Total</b>	<b>2017</b>	<b>1 068 629</b>
	<b>2016</b>	<b>885 745</b>
	<b>2015</b>	<b>788 181</b>
	<b>2014</b>	...

Sumber/Source: Kantor Perwakilan Bank Indonesia Provinsi Kepulauan Bangka Belitung/Representative Office of Bank Indonesia in Bangka Belitung Island

**Tabel 10.2.3 Posisi Kredit Perbankan Menurut Sektor Ekonomi di Kabupaten Bangka Barat (juta rupiah), 2017**  
**Fund Credit Position by Economic Sector in Bangka Barat Regency (million rupiahs,) 2017**

Sektor Ekonomi <i>Economic Sector</i>	Jumlah <i>Total</i>
(1)	(2)
<b>Lapangan Usaha/ Business</b>	<b>367 469</b>
1. Pertanian/ <i>Agriculture</i>	31 362
2. Pertambangan/ <i>Mining</i>	39 914
3. Industri/ <i>Industry</i>	20 013
4. Listrik, Air, & Gas/ <i>Electricity, Water, &amp; Gas</i>	-
5. Pengadaan Air/ <i>Water Supply</i>	209
6. Konstruksi/ <i>Construction</i>	10 428
7. Pengangkutan & Komunikasi/ <i>Transport &amp; Communication</i>	153 295
8. Transportasi & Pergudangan/ <i>Warehousing</i>	3 912
9. Akomodasi/ <i>Accommodation</i>	8 872
10. Komunikasi/ <i>Communication</i>	627
11. Jasa Keuangan/ <i>Financial Service</i>	627
12. Real Estate/ <i>Real Estate</i>	806
13. Jasa Perusahaan/ <i>Company Service</i>	3 985
14. Administrasi Pemerintahan/ <i>Government Administration</i>	-
15. Jasa Pendidikan/ <i>Education Service</i>	1 107
16. Jasa Kesehatan/ <i>Health Service</i>	4 248
17. Jasa Lainnya/ <i>Others Service</i>	88 245
<b>Bukan Lapangan Usaha/ Non Business</b>	<b>303 152</b>
1. Rumah Tinggal/ <i>House</i>	11 282
2. Flat & Apartemen/ <i>Flat &amp; Apartment</i>	65
3. Rumah Toko & Rumah Kantor/ <i>Shops &amp; Offices</i>	4 704
4. Kendaraan/ <i>Vehicles</i>	15 983
5. Lainnya/ <i>Others</i>	271 119

Sumber/Source: Kantor Perwakilan Bank Indonesia Provinsi Kepulauan Bangka Belitung/Representative Office of Bank Indonesia in Bangka Belitung Island

**Tabel 10.2.4 Posisi Kredit Mikro Menurut Sektor Ekonomi di Kabupaten Bangka Barat (juta rupiah), 2017**  
**Table Micro Credit Position by Economic Sector in Bangka Barat Regency (million rupiahs), 2017**

Sektor Ekonomi <i>Economic Sector</i>	Jumlah <i>Total</i>
(1)	(2)
<b>Lapangan Usaha/ <i>Business</i></b>	<b>289 884</b>
1. Pertanian/ <i>Agriculture</i>	13 659
2. Pertambangan/ <i>Mining</i>	29 405
3. Industri/ <i>Industry</i>	19 941
4. Listrik, Air, & Gas/ <i>Electricity, Water, &amp; Gas</i>	-
5. Pengadaan Air/ <i>Water Supply</i>	209
6. Konstruksi/ <i>Construction</i>	2 411
7. Pengangkutan & Komunikasi/ <i>Transport &amp; Communication</i>	124 683
8. Transportasi & Pergudangan/ <i>Warehousing</i>	3 403
9. Akomodasi/ <i>Accommodation</i>	8 622
10. Komunikasi/ <i>Communication</i>	627
11. Jasa Keuangan/ <i>Financial Service</i>	627
12. Real Estate/ <i>Real Estate</i>	806
13. Jasa Perusahaan/ <i>Company Service</i>	3 985
14. Administrasi Pemerintahan/ <i>Government Administration</i>	-
15. Jasa Pendidikan/ <i>Education Service</i>	554
16. Jasa Kesehatan/ <i>Health Service</i>	3 794
17. Jasa Lainnya/ <i>Others Service</i>	77 387

Sumber/Source: Kantor Perwakilan Bank Indonesia Provinsi Kepulauan Bangka Belitung/Representative Office of Bank Indonesia in Bangka Belitung Island





# PENGELUARAN PENDUDUK DAN KONSUMSI MAKANAN

POPULATION EXPENTIDURE  
AND FOOD CONSUMPTION

BAB  
CHAPTER

11

## Persentase Pengeluaran Rata-rata Per Kapita Sebulan Kabupaten Banga Barat 2017

Non-Makanan

42%

Makanan

58%





**PENJELASAN TEKNIS**

**TECHNICAL NOTES**

- |   |   |
|---|---|
| <ol style="list-style-type: none"> <li>1. <b>Pengeluaran rata-rata per kapita</b> adalah biaya yang dikeluarkan untuk konsumsi semua anggota rumah tangga selama sebulan baik yang berasal dari pembelian, pemberian maupun produksi sendiri dibagi dengan banyaknya anggota rumah tangga dalam rumah tangga tersebut.</li> <li>2. Data pengeluaran dan konsumsi penduduk menurut kelompok barang diperoleh dari Survei Sosial Ekonomi Nasional (Susenas) BPS Triwulan I-2015.</li> <li>3. Data konsumsi/pengeluaran yang dikumpulkan pada Susenas Triwulan I-2014 dibagi menjadi dua kelompok, yaitu konsumsi makanan dan bukan makanan.</li> <li>4. Konsumsi/pengeluaran makanan dirinci menjadi 215 komoditi, masing-masing dikumpulkan data kuantitas dan nilainya.</li> <li>5. Untuk konsumsi bukan makanan, pada umumnya yang dikumpulkan hanya data nilainya, kecuali untuk beberapa jenis pengeluaran tertentu, seperti penggunaan listrik, air, gas, dan bahan bakar minyak (BBM) yang juga dikumpulkan kuantitasnya.</li> </ol> | <ol style="list-style-type: none"> <li>1. <b>Per capita Average Expenditure</b> is the cost spent for all household members consumption during the month, whether from purchasing, giving or own production, divided by the number of household members in the household.</li> <li>2. Data on consumer expenditure and consumption by commodity group of expenditure are obtained from the 2015 National Socio-Economic Survey (Susenas) First Quarter.</li> <li>3. The data of consumption/expenditure collected in the First Quarter of 2014 Susenas are divided into two groups, namely food and non-food consumption.</li> <li>4. Consumption/expenditure on food covers 215 commodities, both quantity data and values are collected.</li> <li>5. For consumption of non-food, the data collected in general are only their values, except for certain types of expenditure, such as electricity, water, gas, and fuel, which are also collected for their quantity data.</li> </ol> |
|---|---|

**ULASAN**

Dari tabel 11.2. kita dapat melihat bahwa pengeluaran untuk makanan lebih besar dibanding pengeluaran untuk selain makanan. Pengeluaran untuk makanan sebesar 52 persen dan untuk bukan makanan sebesar 48 persen.

**DESCRIPTION**

*From table 11.2. we can see that the expenditure for food is greater than expenditures for non food. The expenditure for food is 52 percent and non food is 48 percent.*

<https://bangkabaratkab.bps.go.id>

**Tabel 11.1 Rata-Rata Pengeluaran Menurut Golongan Pengeluaran Per Kapita Sebulan di Kabupaten Bangka Barat (rupiah), 2017**  
*Average of Expenditure by Expenditure Per Capita Per Month Class in Bangka Barat Regency (rupiah), 2017*

<b>Golongan Pengeluaran Expenditure Class (rupiah)</b>	<b>Pengeluaran Makanan Food Expenditure</b>	<b>Pengeluaran Non Makanan Non Food Expenditure</b>	<b>Total</b>
(1)	(2)	(3)	(4)
< 400 000	186 986	175 517	362 502
400 000–499 999	-	-	-
500 000–599 999	342 586	208 359	550 946
600 000–749 999	422 071	260 059	682 130
750 000–999 999	529 544	346 441	875 985
1 000 000–1 249 999	672 127	431 034	1 103 160
1 250 000- 1 499 999	785 734	582 420	1 368 155
1 500 000+	1 104 117	1 179 953	2 284 069
<b>Rata-Rata Per Kapita/ Average per Capita</b>	<b>186 986</b>	<b>175 517</b>	<b>362 502</b>

Sumber/Source: Survei Sosial Ekonomi Nasional, Maret/National Socioeconomic Survey, March

**Tabel 11.2** **Persentase Rata-Rata Pengeluaran per Kapita Sebulan Menurut Makanan dan Non Makanan (Persen), 2015 - 2017**  
**Table** **Percentage of Average Monthly Expenditure per Capita by Food and Non Food (Percent), 2015- 2017**

Kelompok	2014	2015	2016	2017
(1)	(2)	(3)	(4)	(5)
Makanan / <i>Food</i>	52	53	52	52
Bukan Makanan / <i>Non Food</i>	48	47	48	48
<b>Jumlah/Total</b>	<b>100</b>	<b>100</b>	<b>100</b>	<b>100</b>

Sumber/Source: Survei Sosial Ekonomi Nasional, Maret/National Socioeconomic Survey, March

# PENDAPATAN REGIONAL


## REGIONAL INCOME

BAB  
CHAPTER

12

### Laju Pertumbuhan Ekonomi

Kabupaten Bangka Barat 2017:

 **NAIK** menjadi **5,26%**

**PDRB**  
**Atas Dasar Harga Berlaku**

Kabupaten Bangka Barat 2017:

**13,22** *Trilyun Rupiah*



**14,11%**

*Pertanian, Kehutanan,  
dan Perikanan*

**14,00%**

*Perdagangan Besar dan Eceran;  
Reparasi Mobil dan Sepeda Motor*

**10,71%**

*Pertambangan dan Penggalian*

**42,20%**

*Industri Pengolahan*

**18,99%**

*Lainnya*





**PENJELASAN TEKNIS****TECHNICAL NOTES**

- |  |   |
|--|---|
| <p>1. Penghitungan statistik neraca nasional mengikuti buku petunjuk yang diterbitkan oleh Perserikatan Bangsa Bangsa (PBB) dikenal sebagai Sistem Neraca Nasional (SNN). SNN adalah rekomendasi internasional tentang bagaimana menyusun ukuran aktivitas ekonomi yang sesuai dengan standar neraca baku yang didasarkan pada prinsip-prinsip ekonomi. Rekomendasi yang dimaksud dinyatakan dalam sekumpulan konsep definisi klasifikasi dan aturan neraca yang disepakati secara internasional dalam mengukur indikator tertentu seperti Produk Domestik Bruto (PDB). Salah satu bentuk adaptasi pencatatan statistik nasional adalah melakukan perubahan tahun dasar PDB Indonesia dari tahun 2000 ke 2010. Perubahan tahun dasar PDB dilakukan seiring dengan mengadopsi rekomendasi PBB yang tertuang dalam Sistem Neraca Nasional 2008 (SNA 2008).</p> | <p>1. <i>The method used to estimate national accounts statistics is based on the standard guidelines formed by United Nation known as System of National Accounts (SNA). SNA is the internationally agreed standard set of recommendations on how to compile measures of economic activity in accordance with strict accounting conventions based on economic principles. The recommendations are expressed in term of a set of concepts definitions classifications and accounting rules that comprise the internationally agreed standard for measuring indicators such as Gross Domestic Product (GDP). One of the improvement in the national statistical system is to rebase GDP form base year 2000 to 2010 in order to capture current economic condition. It is in line with the United Nations (UN) recommendation on 2008 SNA.</i></p> |
| <p>2. Produk Domestik Bruto pada tingkat nasional serta Produk Domestik Regional Bruto (PDRB) pada tingkat regional (provinsi) menggambarkan kemampuan suatu wilayah untuk menciptakan nilai</p>   | <p>2. <i>The basic measure of the value added arising from economic activity is known as Gross Domestic Product at the national level and Gross Regional Domestic Product (GRDP) at the regional level</i></p>  |

## REGIONAL INCOME

tambah pada suatu waktu tertentu. Untuk menyusun PDB maupun PDRB digunakan 2 pendekatan yaitu lapangan usaha dan pengeluaran. Keduanya menyajikan komposisi data nilai tambah dirinci menurut sumber kegiatan ekonomi (lapangan usaha) dan menurut komponen penggunaannya. PDB maupun PDRB dari sisi lapangan usaha merupakan penjumlahan seluruh komponen nilai tambah bruto yang mampu diciptakan oleh sektor-sektor ekonomi atas berbagai aktivitas produksinya. Sedangkan dari sisi pengeluaran menjelaskan tentang penggunaan dari nilai tambah tersebut.

3. PDB menurut lapangan usaha mengalami perubahan klasifikasi dari 9 lapangan usaha menjadi 17 lapangan usaha. PDB menurut lapangan usaha dirinci menurut total nilai tambah dari seluruh sektor ekonomi yang mencakup lapangan usaha Pertanian Kehutanan dan Perikanan; Pertambangan dan Penggalian; Industri Pengolahan; Pengadaan Listrik dan Gas; Pengadaan Air Pengelolaan Sampah Limbah dan Daur Ulang; Konstruksi; Perdagangan Besar dan Eceran Reparasi Mobil dan Sepeda Motor;

(provinces/regencies/municipalitie).  
*To compile these statistics two approaches have been used i.e. "production approach" and "expenditure approach". The first approach is to measure value added produced by various kinds of economic activities while the second approach is to measure final uses of the country's output. In other words GDP/GRDP is the sum of total value added produced by all economic industries (activities) and the way of using it.*

3. *GDP by industry classification changes from 9 sectors to 17 industries. GDP by industry is classified by types of economic activities such as Agriculture Forestry and Fishing; Mining and Quarrying; Manufacturing; Electricity and Gas; Water supply Sewerage Waste Management and Remediation Activities; Construction; Wholesale and Retail Trade; Repair of Motor Vehicles and Motorcycles; Transportation and Storage; Accommodation and Food Service Activities; Information and Communication; Financial and*

Transportasi dan Pergudangan; Penyediaan Akomodasi dan Makan Minum; Informasi dan Komunikasi; Jasa Keuangan dan Asuransi; Real Estat; Jasa Perusahaan; Administrasi Pemerintahan Pertahanan dan Jaminan Sosial Wajib; Jasa Pendidikan; Jasa Kesehatan dan Kegiatan Sosial; dan Jasa lainnya.

*Insurance Activities; Real Estate Activities; Business Activities; Public Administration; Defence and Compulsory Social Security; Education; Human Health and Social Work Activities; and Other Services Activities.*

4. PDB menurut pengeluaran mengalami perubahan klasifikasi dimana pengeluaran konsumsi Lembaga Non Profit yang Melayani Rumah Tangga (LNPR) yang sebelumnya termasuk bagian dari pengeluaran konsumsi rumah tangga menjadi komponen terpisah. Sehingga klasifikasi PDB menurut pengeluaran dirinci menjadi 7 komponen yaitu komponen pengeluaran konsumsi rumah tangga pengeluaran konsumsi LNPR pengeluaran konsumsi pemerintah pembentukan modal tetap bruto perubahan inventori ekspor barang dan jasa dan impor barang dan jasa.

4. *GDP by expenditure classification changes where consumption expenditure Non-profit Institutions Serving Households (NPISH) previously included as part of household consumption expenditure is taken out into separate component. So that GDP by type of expenditures is classified into: household consumption expenditure NPISH consumption expenditure government consumption expenditure gross fixed capital formation changes in inventories exports of goods and services and imports of goods and services.*

5. Pengeluaran konsumsi rumah tangga mencakup berbagai pengeluaran konsumsi akhir rumah tangga atas barang dan jasa untuk memenuhi kebutuhan individu ataupun kelompok secara langsung.

5. *Household consumption expenditures consist of expenditures incurred by households which are used for both individual or collective needs. Household consumptions are*

## REGIONAL INCOME

Pengeluaran rumah tangga di sini mencakup makanan dan minuman selain restoran; pakaian alas kaki dan jasa perawatannya; perumahan dan perlengkapan rumah tangga; kesehatan dan pendidikan; transportasi dan komunikasi; restoran dan hotel serta lainnya.

6. Pengeluaran Konsumsi Pemerintah terdiri dari Pengeluaran Konsumsi Individu dan Pengeluaran Konsumsi Kolektif. Barang dan jasa individu merupakan barang dan jasa privat dimana ciri-ciri barang privat adalah
- Scarcity yaitu ada kelangkaan/keterbatasan dalam jumlah;
  - Excludable consumption yaitu konsumsi suatu barang dapat dibatasi hanya pada mereka yang memenuhi persyaratan tertentu (biasanya harga);
  - Rivalrous competition yaitu konsumsi oleh satu konsumen akan mengurangi atau menghilangkan kesempatan pihak lain untuk melakukan hal serupa. Contoh barang dan jasa yang dihasilkan pemerintah dan tergolong sebagai barang dan jasa individu adalah jasa pelayanan kesehatan pemerintah di rumah sakit/puskesmas dan jasa pendidikan di sekolah/universitas negeri. Sedangkan barang dan jasa kolektif ekuivalen dengan barang

*classified into food and beverages other than restaurants; clothing footwear and related maintenance services; housing and household equipment; health and education; transport and communication; restaurants and hotels; and others.*

6. *Government consumption expenditure consists of Individual Consumption Expenditure and Collective Consumption Expenditure. Individual goods and services are private goods and services which the characteristics of private goods is a) Scarcity that there is a scarcity/limited in number; b) Excludable consumption the consumption of goods can be limited only to those who meet certain requirements (usually the price); c) Rivalrous competition ie consumption by the consumer will reduce or eliminate the chance of another party to do so. Examples of goods and services produced by government and classified as goods and services of individuals is the government health services in hospitals/health centers and education services in schools/universities. Collective goods and services equivalent to public goods characterized by a)*

publik yang memiliki ciri a) Non rivalry yaitu penggunaan satu konsumen terhadap suatu barang tidak mengurangi kesempatan konsumen lain untuk juga mengkonsumsi barang tersebut; b) Non excludable yaitu apabila suatu barang publik tersedia maka tidak ada yang dapat menghalangi siapapun untuk memperoleh manfaat dari barang tersebut atau dengan kata lain setiap orang memiliki akses ke barang tersebut. Contoh barang dan jasa yang dihasilkan pemerintah dan tergolong sebagai barang dan jasa kolektif adalah jasa pertahanan yang dilakukan TNI dan keamanan yang dilakukan kepolisian.

*Non-rivalry namely the use of a consumer for an item does not reduce the chance of another consumer to also consume goods; b) Non-excludable i.e. when a public good available then nothing can hinder anyone to benefit from the goods or in other words everyone has access to the goods. Examples of goods and services produced by government and classified as collective goods and services is carried military defense services and the police's security.*

7. Pembentukan Modal Tetap Bruto (PMTB) mencakup pengadaan pembuatan dan pembelian barang modal. Barang modal dimaksud adalah barang-barang yang digunakan untuk proses produksi tahan lama atau yang mempunyai umur pemakaian lebih dari satu tahun seperti bangunan mesin-mesin dan alat angkutan. Termasuk pula di sini perbaikan besar (berat) yang sifatnya memperpanjang umur atau mengubah bentuk atau kapasitas barang modal tersebut. Pengeluaran barang modal untuk

7. *Gross Fixed Capital Formation (GFCF) includes procurement manufacture and the purchase of capital goods. Capital goods are goods which are used for the production process durable or have a service life of more than one year such as buildings machinery and transportation equipment. Including here: huge improvement that are to extend the life or changing the shape or the capacity of the capital goods. Capital expenditures for military purposes are also covered as GFCF. GFCF*

## REGIONAL INCOME

keperluan militer juga dicakup sebagai PMTB. Klasifikasi komponen PMTB dibagi menjadi 6 sub komponen yaitu Konstruksi; Mesin dan Peralatan; Kendaraan; Peralatan Lainnya; Cultivated Biological Resources (CBR) dan Produk Kekayaan Intelektual.

*component are classified into six sub-components: Construction; Machinery and Equipment; vehicle; Other equipment; Cultivated Biological Resources (CBR) and Intellectual Property Product.*

8. Ekspor barang dan jasa merupakan transaksi perdagangan barang dan jasa dari penduduk (residen) ke bukan penduduk (nonresiden). Impor barang dan jasa adalah transaksi perdagangan dari bukan penduduk ke penduduk. Ekspor atau impor barang terjadi pada saat terjadi perubahan hak kepemilikan barang antara penduduk dengan bukan penduduk (dengan atau tanpa perpindahan fisik barang tersebut). Pada PDB dengan tahun dasar 2010 ekspor dan impor barang dirinci menjadi nonmigas dan migas.

8. *Exports of goods and services consist of transactions of goods and services from residents to non-residents. Imports of goods and services consist of transaction of goods and services from non-residents to residents. Exports and imports of goods occur when there are changes in ownership of goods between residents and non-residents (with or without physical movements of goods across frontiers). On the GDP at 2010 basic year exports and imports of goods specified into non oil and gas and oil and gas.*

9. Produk Domestik Bruto maupun agregat turunannya disajikan dalam 2 (dua) versi penilaian yaitu atas dasar "harga berlaku" dan atas dasar "harga konstan". Disebut sebagai harga berlaku karena seluruh agregat dinilai dengan menggunakan harga pada tahun berjalan sedangkan harga konstan

9. *GDP and its aggregations are presented in two forms: at current market prices and at constant base year market prices. In presenting current market prices all aggregates are valued at current market prices while base year constant market prices are shown by valuing all aggregates at fixed*

## JUMLAH/TOTAL PENDAPATAN REGIONAL

penilaiannya didasarkan kepada harga satu tahun dasar tertentu dalam publikasi ini digunakan harga tahun 2010.

*base year prices. Year of 2010 is used as the base year in this publication.*

10. Laju pertumbuhan Produk Domestik Bruto diperoleh dari perhitungan PDB atas dasar harga konstan. Diperoleh dengan cara mengurangi nilai PDB pada tahun ke-n terhadap nilai pada tahun ke n-1 (tahun sebelumnya) dibagi dengan nilai pada tahun ke n-1 dikalikan dengan 100 persen. Laju pertumbuhan menunjukkan perkembangan agregat pendapatan dari satu waktu tertentu terhadap waktu sebelumnya.

*10. Growth rate of Gross Domestic Product is derived from GDP at constant market prices. It is obtained by subtracting the value of GDP year n with the value of GDP year n-1 divided by the value of GDP year n-1 then multiplied by 100 percent. The growth rate of GDP explains the income growth during the given period.*

## ULASAN

Pada tahun 2017, PDRB atas dasar harga berlaku Kabupaten Bangka Barat mengalami peningkatan dari 12,24 triliun rupiah menjadi sebesar 13,22 triliun rupiah. PDRB atas dasar harga konstan pada tahun 2017 juga mengalami peningkatan. Nilai PDRB atas dasar harga konstan dengan tahun dasar 2010 pada tahun 2017 adalah 9,67 triliun rupiah.

Laju pertumbuhan ekonomi Kabupaten Bangka Barat tahun 2017 mengalami kenaikan dibandingkan tahun 2016. Berdasarkan penghitungan PDRB atas dasar harga konstan 2010, laju pertumbuhan ekonomi tahun 2017 sebesar 5,26 persen sedangkan laju pertumbuhan ekonomi tahun 2016 sebesar 4,79 persen.

Struktur perekonomian Kabupaten Bangka Barat ditinjau dari sisi PDRB dengan pendekatan produksi, Lapangan Usaha Industri Pengolahan memberikan kontribusi terbesar bagi ekonomi Kabupaten Bangka Barat yaitu 42,20 persen, diikuti Pertanian, Kehutanan dan Perikanan yaitu 14,11 persen dan Perdagangan Besar dan Eceran; Reparasi Mobil dan Sepeda Motor sebesar 14,00 persen.

## DESCRIPTION

*In 2017, GRDP at current prices in Bangka Barat Regency increased from 12,24 trillion rupiahs become 13,22 trillion rupiahs. The GRDP at constant 2010 prices in 2017 also increased. The value of GRDP at 2010 constant prices in 2017 was 9,67 trillion rupiahs.*

*For the year 2017 growth rate of Bangka Barat economy increased compared to 2016. Based on GRDP at 2010 constant prices growth of economy in 2017 was 5,26 percent while the economic growth rate in 2016 was 4,79 percent.*

*Economic structure of Bangka Barat Regency, in terms of GRDP with production approach, Manufacturing Industry has provided largest contribution to the economy of Bangka Barat Regency for 42,20 percent, followed by Agriculture, Forestry and Fishing for 14,11 percent and Wholesale and Retail Trade; Repair of Motor Vehicles and Motorcycles 14,00 percent.*



**Tabel 12.1 PDRB Atas Dasar Harga Berlaku Kabupaten Bangka Barat Menurut Lapangan Usaha (juta rupiah), 2014-2017**  
**Table GRDP at Current Market Prices of Bangka Barat Regency by Industrial Origin (million rupiahs), 2014-2017**

Lapangan Usaha/ <i>Industry</i>	2014	2015	2016*	2017**
(1)	(2)	(3)	(4)	(5)
A Pertanian, Kehutanan, dan Perikanan/ <i>Agriculture, Forestry, and Fishing</i>	1 485 476	1 651 983	1 858 567	1 865 339
B Pertambangan dan Penggalian/ <i>Mining and Quarrying</i>	1 328 801	1 329 797	1 337 909	1 416 122
C Industri Pengolahan/ <i>Manufacturing</i>	4 899 369	5 031 000	5 137 644	5 578 855
D Pengadaan Listrik dan Gas/ <i>Electricity and Gas</i>	4 299	5 057	6 160	7 459
E Pengadaan Air, Pengelolaan Sampah, Limbah, dan Daur Ulang/ <i>Water Supply, Sewerage, Waste Management, and Remediation Activities</i>	677	790	880	986
F Konstruksi/ <i>Construction</i>	590 102	684 389	770 096	880 683
G Perdagangan Besar dan Eceran; Reparasi Mobil dan Sepeda Motor/ <i>Wholesale and Retail Trade; Repair of Motor Vehicles and Motorcycles</i>	1 229 030	1 439 209	1 652 680	1 851 269
H Transportasi dan Pergudangan/ <i>Transportation and Storage</i>	91 500	104 551	113 202	122 348
I Penyediaan Akomodasi dan Makan Minum/ <i>Accommodation and Food Service Activities</i>	114 638	127 338	143 824	154 679
J Informasi dan Komunikasi/ <i>Information and Communication</i>	29 966	33 687	37 067	41 162
K Jasa Keuangan dan Asuransi/ <i>Financial and Insurance Activities</i>	40 469	45 438	49 586	53 325
L Real Estat/ <i>Real Estate Activities</i>	200 733	224 219	247 216	265 344
M, N Jasa Perusahaan/ <i>Business Activities</i>	14 866	16 322	17 735	18 816
O Administrasi Pemerintahan, Pertanahan, dan Jaminan Sosial Wajib/ <i>Public Administration and Defense, Compulsory Social Security</i>	410 356	482 952	535 691	588 123
P Jasa Pendidikan/ <i>Education</i>	151 759	183 837	214 619	236 915
Q Jasa Kesehatan dan Kegiatan Sosial/ <i>Human Health and Social Work Activities</i>	67 885	81 286	90 188	99 946
R,S,T,U Jasa Lainnya/ <i>Other Services Activities</i>	26 782	31 159	36 103	40 047
<b>PRDB dengan Migas/<i>GRDP with Oil and Gas</i></b>	<b>10 686 708</b>	<b>11 473 024</b>	<b>12 249 167</b>	<b>13 221 420</b>

Catatan /Notes: \*) Angka Sementara /*Preliminary Figures*

\*\*) Angka Sangat Sementara /*Very Preliminary Figures*

Sumber/Source: Badan Pusat Statistik Kabupaten Bangka Barat/*BPS-Statistics of Bangka Barat Regency*

**Tabel 12.2** PDRB Atas Dasar Harga Konstan 2010 Kabupaten Bangka Barat Menurut Lapangan Usaha (juta rupiah), 2014-2017  
**Table** **GRDP at 2010 Constant Prices of Bangka Barat Regency by Industrial Origin (million rupiahs), 2014-2017**

Lapangan Usaha/Industry	2014	2015	2016*	2017**
(1)	(2)	(3)	(4)	(5)
A Pertanian, Kehutanan, dan Perikanan/Agriculture, Forestry, and Fishing	1 120 752	1 192 686	1 281 698	1 279 011
B Pertambangan dan Penggalian/Mining and Quarrying	1 135 060	1 160 621	1 168 179	1 196 312
C Industri Pengolahan/Manufacturing	3 879 618	4 015 961	4 170 859	4 443 087
D Pengadaan Listrik dan Gas/Electricity and Gas	3 118	3 359	3 485	3 681
E Pengadaan Air, Pengelolaan Sampah, Limbah, dan Daur Ulang/Water Supply, Sewerage, Waste Management, and Remediation Activities	528	567	606	653
F Konstruksi/Construction	435 156	471 029	514 076	550 316
G Perdagangan Besar dan Eceran; Reparasi Mobil dan Sepeda Motor/Wholesale and Retail Trade; Repair of Motor Vehicles and Motorcycles	939 640	1 007 462	1 086 086	1 165 904
H Transportasi dan Pergudangan/Transportation and Storage	68 402	72 125	76 768	82 731
I Penyediaan Akomodasi dan Makan Minum/Accommodation and Food Service Activities	86 309	90 768	97 948	103 646
J Informasi dan Komunikasi/Information and Communication	25 466	27 553	30 066	32 600
K Jasa Keuangan dan Asuransi/Financial and Insurance Activities	30 922	32 586	34 064	34 675
L Real Estat/Real Estate Activities	156 633	163 851	173 761	182 532
M, N Jasa Perusahaan/Business Activities	11 405	11 868	12 368	12 875
O Administrasi Pemerintahan, Pertahanan, dan Jaminan Sosial Wajib/Public Administration and Defense, Compulsory Social Security	277 088	303 545	326 245	351 692
P Jasa Pendidikan/Education	106 364	116 602	127 585	140 038
Q Jasa Kesehatan dan Kegiatan Sosial/Human Health and Social Work Activities	51 687	56 119	60 655	66 053
R,S,T,U Jasa Lainnya/Other Services Activities	21 112	22 941	25 285	27 256
<b>PRDB dengan Migas/GRDP with Oil and Gas</b>	<b>8 349 260</b>	<b>8 769 643</b>	<b>9 189 733</b>	<b>9 673 060</b>

Catatan /Notes: \*) Angka Sementara /Preliminary Figures

\*\*) Angka Sangat Sementara /Very Preliminary Figures

Sumber/Source: Badan Pusat Statistik Kabupaten Bangka Barat/BPS-Statistics of Bangka Barat Regency

**Tabel 12.3 Distribusi PDRB Kabupaten Bangka Barat Atas Dasar Harga Berlaku Menurut Lapangan Usaha (Persen), 2014-2017**  
**Table Distribution of GRDP at Current Market Prices of Bangka Barat Regency by Industrial Origin (Percent), 2014-2017**

Lapangan Usaha/ <i>Industry</i>	2014	2015	2016*	2017**
(1)	(2)	(3)	(4)	(5)
A Pertanian, Kehutanan, dan Perikanan/ <i>Agriculture, Forestry, and Fishing</i>	13,90	14,40	15,17	14,11
B Pertambangan dan Penggalian/ <i>Mining and Quarrying</i>	12,43	11,59	10,92	10,71
C Industri Pengolahan/ <i>Manufacturing</i>	45,85	43,85	41,94	42,20
D Pengadaan Listrik dan Gas/ <i>Electricity and Gas</i>	0,04	0,04	0,05	0,06
E Pengadaan Air, Pengelolaan Sampah, Limbah, dan Daur Ulang/ <i>Water Supply, Sewerage, Waste Management, and Remediation Activities</i>	0,01	0,01	0,01	0,01
F Konstruksi/ <i>Construction</i>	5,52	5,97	6,29	6,66
G Perdagangan Besar dan Eceran; Reparasi Mobil dan Sepeda Motor/ <i>Wholesale and Retail Trade; Repair of Motor Vehicles and Motorcycles</i>	11,5	12,54	13,49	14,00
H Transportasi dan Pergudangan/ <i>Transportation and Storage</i>	0,86	0,91	0,92	0,93
I Penyediaan Akomodasi dan Makan Minum/ <i>Accommodation and Food Service Activities</i>	1,07	1,11	1,17	1,17
J Informasi dan Komunikasi/ <i>Information and Communication</i>	0,28	0,29	0,30	0,31
K Jasa Keuangan dan Asuransi/ <i>Financial and Insurance Activities</i>	0,38	0,40	0,40	0,40
L Real Estat/ <i>Real Estate Activities</i>	1,88	1,96	2,02	2,01
M, N Jasa Perusahaan/ <i>Business Activities</i>	0,14	0,14	0,14	0,14
O Administrasi Pemerintahan, Pertanahan, dan Jaminan Sosial Wajib/ <i>Public Administration and Defense, Compulsory Social Security</i>	3,84	4,21	4,37	4,45
P Jasa Pendidikan/ <i>Education</i>	1,42	1,60	1,75	1,79
Q Jasa Kesehatan dan Kegiatan Sosial/ <i>Human Health and Social Work Activities</i>	0,64	0,71	0,74	0,76
R,S,T,U Jasa Lainnya/ <i>Other Services Activities</i>	0,25	0,27	0,29	0,30
<b>PRDB dengan Migas/<i>GRDP with Oil and Gas</i></b>	<b>100</b>	<b>100</b>	<b>100</b>	<b>100</b>

Catatan /Notes: \*) Angka Sementara /*Preliminary Figures*

\*\*) Angka Sangat Sementara /*Very Preliminary Figures*

Sumber/Source: Badan Pusat Statistik Kabupaten Bangka Barat/*BPS-Statistics of Bangka Barat Regency*

REGIONAL INCOME

**Tabel 12.4 Laju Pertumbuhan PDRB Kabupaten Bangka Barat Atas Dasar Harga Konstan 2010 Menurut Lapangan Usaha (Persen), 2014-2017**  
***Growth Rate of GRDP of Bangka Barat Regency at 2010 Constant Market Prices by Industrial Origin (Percent), 2014-2017***

Lapangan Usaha/ <i>Industry</i>	2014	2015	2016*	2017**
(1)	(2)	(3)	(4)	(5)
A Pertanian, Kehutanan, dan Perikanan/ <i>Agriculture, Forestry, and Fishing</i>	8,61	6,42	7,46	-0,21
B Pertambangan dan Penggalan/ <i>Mining and Quarrying</i>	1,04	2,25	0,65	2,41
C Industri Pengolahan/ <i>Manufacturing</i>	2,71	4,03	3,34	6,53
D Pengadaan Listrik dan Gas/ <i>Electricity and Gas</i>	11,91	7,70	3,75	5,63
E Pengadaan Air, Pengelolaan Sampah, Limbah, dan Daur Ulang/ <i>Water Supply, Sewerage, Waste Management, and Remediation Activities</i>	6,26	7,27	7,04	7,59
F Konstruksi/ <i>Construction</i>	5,96	8,24	9,14	7,05
G Perdagangan Besar dan Eceran; Reparasi Mobil dan Sepeda Motor/ <i>Wholesale and Retail Trade; Repair of Motor Vehicles and Motorcycles</i>	9,23	7,22	7,80	7,35
H Transportasi dan Pergudangan/ <i>Transportation and Storage</i>	5,17	5,44	6,44	7,77
I Penyediaan Akomodasi dan Makan Minum/ <i>Accommodation and Food Service Activities</i>	11,35	5,17	7,91	5,82
J Informasi dan Komunikasi/ <i>Information and Communication</i>	7,63	8,19	9,12	8,43
K Jasa Keuangan dan Asuransi/ <i>Financial and Insurance Activities</i>	9,09	5,38	4,53	1,79
L Real Estat/ <i>Real Estate Activities</i>	9,76	4,61	6,05	5,05
M, N Jasa Perusahaan/ <i>Business Activities</i>	7,08	4,06	4,21	4,10
O Administrasi Pemerintahan, Pertahanan, dan Jaminan Sosial Wajib/ <i>Public Administration and Defense, Compulsory Social Security</i>	9,21	9,55	7,48	7,80
P Jasa Pendidikan/ <i>Education</i>	9,42	9,63	9,42	9,76
Q Jasa Kesehatan dan Kegiatan Sosial/ <i>Human Health and Social Work Activities</i>	8,21	8,58	8,08	8,90
R,S,T,U Jasa Lainnya/ <i>Other Services Activities</i>	8,50	8,66	10,21	7,80
<b>PRDB dengan Migas/<i>GRDP with Oil and Gas</i></b>	<b>4,72</b>	<b>5,03</b>	<b>4,79</b>	<b>5,26</b>

Catatan /Notes: \*) Angka Sementara /*Preliminary Figures*

\*\*) Angka Sangat Sementara /*Very Preliminary Figures*

Sumber/Source: Badan Pusat Statistik Kabupaten Bangka Barat/BPS-Statistics of Bangka Barat Regency

**Tabel 12.5 Laju Indeks Implisit PDRB Kabupaten Bangka Barat Menurut Lapangan Usaha (Persen), 2014-2017**  
**Implicit Index Growth Rate of GRDP of Bangka Barat Regency by Industrial Origin (Percent), 2014-2017**

Lapangan Usaha/Industry	2014	2015	2016*	2017**
(1)	(2)	(3)	(4)	(5)
A Pertanian, Kehutanan, dan Perikanan/ <i>Agriculture, Forestry, and Fishing</i>	7,03	4,50	4,69	0,58
B Pertambangan dan Penggalian/ <i>Mining and Quarrying</i>	5,57	-2,13	-0,04	3,36
C Industri Pengolahan/ <i>Manufacturing</i>	5,93	-1,29	-1,18	1,93
D Pengadaan Listrik dan Gas/ <i>Electricity and Gas</i>	53,88	9,44	17,18	14,64
E Pengadaan Air, Pengelolaan Sampah, Limbah, dan Daur Ulang/ <i>Water Supply, Sewerage, Waste Management, and Remediation Activities</i>	8,38	8,83	4,06	4,11
F Konstruksi/ <i>Construction</i>	1,07	7,15	3,10	6,83
G Perdagangan Besar dan Eceran; Reparasi Mobil dan Sepeda Motor/ <i>Wholesale and Retail Trade; Repair of Motor Vehicles and Motorcycles</i>	8,87	9,22	6,52	4,35
H Transportasi dan Pergudangan/ <i>Transportation and Storage</i>	7,50	8,36	1,73	0,29
I Penyediaan Akomodasi dan Makan Minum/ <i>Accommodation and Food Service Activities</i>	5,49	5,62	4,67	1,63
J Informasi dan Komunikasi/ <i>Information and Communication</i>	3,87	3,90	0,84	2,42
K Jasa Keuangan dan Asuransi/ <i>Financial and Insurance Activities</i>	9,04	6,54	4,40	5,64
L Real Estat/ <i>Real Estate Activities</i>	6,2	6,78	3,97	2,18
M, N Jasa Perusahaan/ <i>Business Activities</i>	6,57	5,51	4,27	1,92
O Administrasi Pemerintahan, Pertanahan, dan Jaminan Sosial Wajib/ <i>Public Administration and Defense, Compulsory Social Security</i>	9,7	7,43	3,20	1,84
P Jasa Pendidikan/ <i>Education</i>	12,04	10,50	6,69	0,57
Q Jasa Kesehatan dan Kegiatan Sosial/ <i>Human Health and Social Work Activities</i>	12,05	10,28	2,65	1,76
R,S,T,U Jasa Lainnya/ <i>Other Services Activities</i>	10,41	7,07	5,13	2,90
<b>PRDB dengan Migas/<i>GRDP with Oil and Gas</i></b>	<b>6,99</b>	<b>2,21</b>	<b>1,88</b>	<b>2,54</b>

Catatan /Notes: \*) Angka Sementara /Preliminary Figures

\*\*) Angka Sangat Sementara /Very Preliminary Figures

Sumber/Source: Badan Pusat Statistik Kabupaten Bangka Barat/BPS-Statistics of Bangka Barat Regency

**Tabel 12.6 PDRB Atas Dasar Harga Berlaku Kabupaten Bangka Barat Menurut Pengeluaran (juta rupiah), 2014-2017**  
**Table GRDP at Current Market Prices of Bangka Barat Regency by Expenditure (million rupiahs), 2014-2017**

Jenis Pengeluaran/ (1)	2014 (2)	2015 (3)	2016* (4)	2017** (5)
Pengeluaran Konsumsi Rumah Tangga/ <i>Household Consumption</i>	4 467 921	5 010 037	5 700 343	6 456 347
Pengeluaran Konsumsi LNPR/Non-profit Organization Spendings	47 417	53 597	62 703	70 241
Pengeluaran Konsumsi Pemerintah/ <i>Government Spendings</i>	590 482	652 944	744 382	840 653
Pembentukan Modal Tetap Bruto/ <i>Gross Capital Formation</i>	1 808 137	1 994 440	2 287 534	2 643 650
Perubahan Inventori/ <i>Changes in Inventory</i>	265 205	256 146	159 239	182 093
Ekspor Barang dan Jasa/ <i>Exports</i>	15 964 808	13 565 160	11 760 202	15 081 431
Dikurangi Impor Barang dan Jasa/ <i>Imports</i>	12 457 262	10 059 300	8 465 236	12 052 995
<b>PRDB /GRDP</b>	<b>10 686 708</b>	<b>11 473 024</b>	<b>12 249 167</b>	<b>13 221 420</b>

Catatan /Notes: \*) Angka Sementara /Preliminary Figures

\*\*) Angka Sangat Sementara /Very Preliminary Figures

Sumber/Source: Badan Pusat Statistik Kabupaten Bangka Barat/BPS-Statistics of Bangka Barat Regency

**Tabel 12.7 PDRB Atas Dasar Harga Konstan 2010 Kabupaten Bangka Barat Menurut Pengeluaran (juta rupiah), 2014-2017**  
**Table GRDP at 2010 Constant Market Prices of Bangka Barat Regency by Expenditure (million rupiahs), 2014-2017**

Jenis Pengeluaran/	2014	2015	2016*	2017**
(1)	(2)	(3)	(4)	(5)
Pengeluaran Konsumsi Rumah Tangga/ <i>Household Consumption</i>	3 348 991	3 545 187	3 788 160	4 005 277
Pengeluaran Konsumsi LNPRT/ <i>Non-profit Organization Spendings</i>	38 334	40 311	43 974	46 529
Pengeluaran Konsumsi Pemerintah/ <i>Government Spendings</i>	460 906	478 735	497 932	528 555
Pembentukan Modal Tetap Bruto/ <i>Gross Capital Formation</i>	1 313 478	1 372 342	1 437 358	1 531 346
Perubahan Inventori/ <i>Changes in Inventory</i>	172 222	180 045	107 182	109 433
Ekspor Barang dan Jasa/ <i>Exports</i>	14 923 460	12 769 525	10 844 243	13 170 627
Dikurangi Impor Barang dan Jasa/ <i>Imports</i>	11 908 131	9 616 502	7 529 116	9 718 707
<b>PRDB /GRDP</b>	<b>8 349 260</b>	<b>8 769 643</b>	<b>9 189 733</b>	<b>9 673 060</b>

Catatan /Notes: \*) Angka Sementara /*Preliminary Figures*

\*\*) Angka Sangat Sementara /*Very Preliminary Figures*

Sumber/Source: Badan Pusat Statistik Kabupaten Bangka Barat/BPS-Statistics of Bangka Barat Regency

**Tabel 12.8 Laju Pertumbuhan PDRB Kabupaten Bangka Barat Atas Dasar Harga Konstan 2010 Menurut Pengeluaran (Persen), 2014-2017**  
***Growth Rate of GRDP of Bangka Barat Regency at 2010 Constant Market Prices by Expenditure (Percent), 2014-2017***

Jenis Pengeluaran/	2014	2015	2016*	2017**
(1)	(2)	(3)	(4)	(5)
Pengeluaran Konsumsi Rumah Tangga/ <i>Household Consumption</i>	6,59	5,86	6,85	5,73
Pengeluaran Konsumsi LNPRT/ <i>Non-profit Organization Spendings</i>	11,36	5,16	9,09	5,81
Pengeluaran Konsumsi Pemerintah/ <i>Government Spendings</i>	4,45	3,87	4,01	6,15
Pembentukan Modal Tetap Bruto/ <i>Gross Capital Formation</i>	4,72	4,48	4,74	6,54
Perubahan Inventori/ <i>Changes in Inventory</i>	9,81	4,54	-40,47	2,10
Ekspor Barang dan Jasa/ <i>Exports</i>	12,30	-14,43	-15,08	21,45
Dikurangi Impor Barang dan Jasa/ <i>Imports</i>	15,11	-19,24	-21,71	29,08
<b>PRDB /GRDP</b>	<b>4,72</b>	<b>5,03</b>	<b>4,79</b>	<b>5,26</b>

Catatan /Notes: \*) Angka Sementara /*Preliminary Figures*

\*\*) Angka Sangat Sementara /*Very Preliminary Figures*

Sumber/Source: Badan Pusat Statistik Kabupaten Bangka Barat/BPS-Statistics of Bangka Barat Regency



**Tabel 12.9 Distribusi PDRB Kabupaten Bangka Barat Atas Dasar Harga Berlaku Menurut Pengeluaran (Persen), 2014-2017**  
***Distribution of GRDP at Current Market Prices of Bangka Barat Regency by Expenditure (Percent), 2014-2017***

Jenis Pengeluaran/	2014	2015	2016*	2017**
(1)	(2)	(3)	(4)	(5)
Pengeluaran Konsumsi Rumah Tangga/ <i>Household Consumption</i>	41,81	43,67	46,54	48,83
Pengeluaran Konsumsi LNPRT/ <i>Non-profit Organization Spendings</i>	0,44	0,47	0,51	0,53
Pengeluaran Konsumsi Pemerintah/ <i>Government Spendings</i>	5,53	5,69	6,08	6,36
Pembentukan Modal Tetap Bruto/ <i>Gross Capital Formation</i>	16,92	17,38	18,68	19,99
Perubahan Inventori/ <i>Changes in Inventory</i>	2,48	2,23	1,30	1,38
Ekspor Barang dan Jasa/ <i>Exports</i>	149,39	118,24	96,01	114,08
Dikurangi Impor Barang dan Jasa/ <i>Imports</i>	116,57	87,68	69,12	91,17
<b>PRDB /GRDP</b>	<b>100</b>	<b>100</b>	<b>100</b>	<b>100</b>

Catatan /Notes: \*) Angka Sementara /*Preliminary Figures*

\*\*) Angka Sangat Sementara /*Very Preliminary Figures*

Sumber/Source: Badan Pusat Statistik Kabupaten Bangka Barat/*BPS-Statistics of Bangka Barat Regency*

<https://bangkabaratkab.bps.go.id>

**PERBANDINGAN ANTAR  
KABUPATEN/KOTA**  
**REGENCY/MUNICIPAL  
COMPARISON**

**BAB**  
**CHAPTER**  
**13**

**Indeks Pembangunan Manusia  
& Persentase Penduduk Miskin**  
**Kabupaten/Kota di Bangka Belitung, 2017**

**BANGKA BARAT**

**IPM** 67,94  
**Persentase  
Penduduk Miskin** 2,96%

**BANGKA**

**IPM** 71,09  
**Persentase  
Penduduk Miskin** 5,07%

**PANGKALPINANG**

**IPM** 76,86  
**Persentase  
Penduduk Miskin** 4,78%

**BELITUNG TIMUR**

**IPM** 69,57  
**Persentase  
Penduduk Miskin** 6,77%

**IPM** 68,99  
**Persentase  
Penduduk Miskin** 6,04%

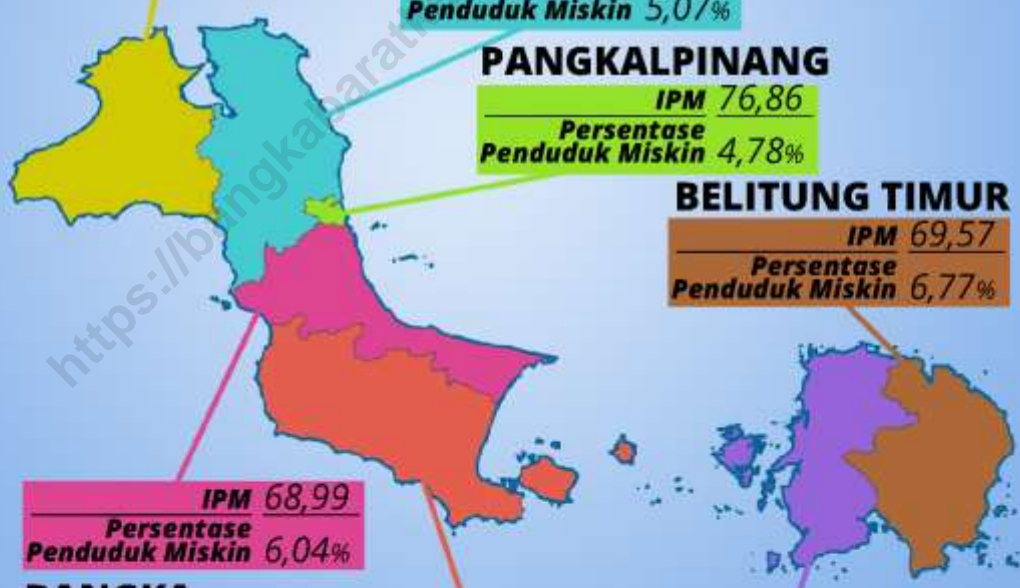
**BANGKA  
TENGAH**

**IPM** 65,02  
**Persentase  
Penduduk Miskin** 3,91%

**BANGKA  
SELATAN**

**IPM** 70,93  
**Persentase  
Penduduk Miskin** 7,73%

**BELITUNG**





**PENJELASAN TEKNIS**

1. Indeks Pembangunan Manusia (IPM) menjelaskan bagaimana penduduk dapat mengakses hasil pembangunan dalam memperoleh pendapatan kesehatan pendidikan dan sebagainya. IPM diperkenalkan oleh UNDP pada tahun 1990 dan dipublikasikan secara berkala dalam laporan tahunan Human Development Report (HDR). IPM dibentuk oleh 3 (tiga) dimensi dasar: Umur panjang dan hidup sehat; pengetahuan; dan standar hidup layak.

**TECHNICAL NOTES**

1. The Human Development Index (HDI) explains how people can access development results in obtaining income health education and so forth. HDI was introduced by United Nations Development Programme (UNDP) in 1990 and published periodically in the annual report of the Human Development Report. HDI was formed by three basic dimensions: a long and healthy life; knowledge; and a decent standard of living.

ULASAN	DESCRIPTION
<p>Jumlah penduduk Kabupaten Bangka Barat tahun 2017 sebanyak 204.77 ribu jiwa, yang menempatkan Kabupaten Bangka Barat sebagai kabupaten dengan jumlah penduduk terbanyak kedua di Provinsi Kepulauan Bangka Belitung.</p>	<p><i>Population of Bangka Barat Regency in 2017 was predicted around 204.77 thousands persons. This placed Bangka Barat Regency as the second largest population in Kepulauan Bangka Belitung Province.</i></p>
<p>Produk Domestik Regional Bruto Bangka Barat untuk dasar harga yang berlaku tahun 2017 sebesar 13,22 triliun rupiah merupakan terbesar dibandingkan semua kabupaten di Provinsi Kepulauan Bangka Belitung.</p>	<p><i>Gross Domestic Regional Bruto at current market prices of Bangka Barat in 2017 are 13,22 trillion rupiahs which was the highest in Kepulauan Bangka Belitung Province.</i></p>

**Tabel 13.1** Jumlah Penduduk Menurut Kabupaten/Kota dan Jenis Kelamin di Provinsi Kepulauan Bangka Belitung (jiwa), 2017  
**Table** Total of Population by Regency/Municipal and Sex in Kepulauan Bangka Belitung Province (people), 2017

Kabupaten/Regency	Laki-laki Male	Perempuan Female	Jumlah Total
(1)	(2)	(3)	(4)
Bangka	168 991	155 314	324 305
Belitung	94 523	87 895	182 418
Bangka Barat	106 851	97 927	204 778
Bangka Tengah	98 903	89 700	188 603
Bangka Selatan	104 861	96 921	201 782
Belitung Timur	64 875	59 712	124 587
Pangkalpinang	104 927	99 465	204 392
<b>Jumlah/Total</b>	<b>2017</b>	<b>743 931</b>	<b>686 934</b>
	<b>2016</b>	<b>727 969</b>	<b>673 858</b>
	<b>2015</b>	<b>713 233</b>	<b>659 590</b>

Sumber/Source: Badan Pusat Statistik Kepulauan Bangka Belitung/BPS- Statistics of Bangka Belitung Province

**Tabel 13.2** **Persentase Penduduk Menurut Kabupaten/Kota dan Jenis Kelamin di Provinsi Kepulauan Bangka Belitung (jiwa), 2017**  
**Table** **Percentage Population by Regency/Municipal and Sex in Kepulauan Bangka Belitung Province (people), 2017**

<b>Kabupaten/Regency</b>	<b>Laki-laki</b>	<b>Perempuan</b>	<b>Jumlah</b>
(1)	<i>Male</i>	<i>Female</i>	<i>Total</i>
(1)	(2)	(3)	(4)
Bangka	52,11	47,89	100,00
Belitung	51,82	48,18	100,00
Bangka Barat	52,18	47,82	100,00
Bangka Tengah	52,44	47,56	100,00
Bangka Selatan	51,97	48,03	100,00
Belitung Timur	52,07	47,93	100,00
Pangkalpinang	51,34	48,66	100,00
<b>Jumlah/Total</b>	<b>2017</b>	<b>51,99</b>	<b>48,01</b>
	<b>2016</b>	<b>51,93</b>	<b>48,07</b>
	<b>2015</b>	<b>51,91</b>	<b>48,09</b>

Sumber/Source: Badan Pusat Statistik Kepulauan Bangka Belitung/BPS- Statistics of Bangka Belitung Province



**Tabel 13.3** Tingkat Partisipasi Angkatan Kerja Kabupaten/Kota di Provinsi Kepulauan Bangka Belitung (persen), 2014- 2017  
**Table** Labor Force Participation Rate by Regency/Municipal in Kepulauan Bangka Belitung Province, 2014- 2017

Kabupaten/Regency	2014	2015	2016	2017
(1)	(2)	(3)	(4)	(5)
Bangka	65,46	63,88	...	65,75
Belitung	67,08	67,64	...	69,29
Bangka Barat	63,48	65,47	...	68,17
Bangka Tengah	62,48	66,48	...	69,26
Bangka Selatan	67,12	70,32	...	64,70
Belitung Timur	68,79	68,11	...	68,00
Pangkalpinang	64,90	67,41	...	63,42
<b>Jumlah/Total</b>	<b>65,45</b>	<b>66,71</b>	<b>68,93</b>	<b>66,72</b>

Sumber/Source: Badan Pusat Statistik Kepulauan Bangka Belitung/BPS- Statistics of Bangka Belitung Province

**Tabel 13.4** Tingkat Pengangguran Terbuka (TPT) Kabupaten/Kota di Provinsi Kepulauan Bangka Belitung (persen), 2014- 2017  
**Table** Open Unemployment Rate (OURs) by Regency/Municipal in Kepulauan Bangka Belitung Province, 2014- 2017

Kabupaten/Regency	2014	2015	2016	2017
(1)	(2)	(3)	(4)	(5)
Bangka	8,36	8,87	...	4,29
Belitung	3,26	4,57	...	2,57
Bangka Barat	3,03	5,92	...	4,23
Bangka Tengah	5,64	6,58	...	3,38
Bangka Selatan	1,21	2,01	...	2,74
Belitung Timur	2,61	2,55	...	2,62
Pangkalpinang	8,84	10,64	...	5,80
<b>Jumlah/Total</b>	<b>5,14</b>	<b>6,29</b>	<b>2,60</b>	<b>3,78</b>

Sumber/Source: Badan Pusat Statistik Kepulauan Bangka Belitung/BPS- Statistics of Bangka Belitung Province

**Tabel 13.5** Indeks Pembangunan Manusia (IPM) Kabupaten/Kota di Provinsi Kepulauan Bangka Belitung, 2014- 2017  
**Table** Human Development Index (HDI) by Regency/Municipal in Kepulauan Bangka Belitung Province 2014- 2017

Kabupaten/Regency	2014	2015	2016	2017
(1)	(2)	(3)	(4)	(5)
Bangka	69,79	70,03	70,43	71,09
Belitung	69,56	70,29	70,81	70,93
Bangka Barat	66,43	67,23	67,60	67,94
Bangka Tengah	68,09	68,66	68,76	68,99
Bangka Selatan	63,54	63,89	64,57	65,02
Belitung Timur	68,10	68,83	69,30	69,57
Pangkalpinang	76,28	76,61	76,73	76,86
<b>Jumlah/Total</b>	<b>68,27</b>	<b>69,05</b>	<b>69,55</b>	<b>69,99</b>

Sumber/Source: Badan Pusat Statistik Kepulauan Bangka Belitung/BPS- Statistics of Bangka Belitung Province

**Tabel 13.6** PDRB Atas Dasar Harga Berlaku Kabupaten/Kota di Provinsi Kepulauan Bangka Belitung (juta rupiah), 2014-2017  
**Table** GRDP at Current Market Prices of Regency/Municipal in Kepulauan Bangka Belitung Province (million rupiahs), 2014-2017

Kabupaten/Regency	2014	2015 <sup>r</sup>	2016 <sup>a</sup>	2017 <sup>**</sup>
(1)	(2)	(3)	(4)	(5)
Bangka	10 174 801	11 022 314	11 771 681	12 807 936
Belitung	6 731 137	7 328 434	8 001 861	8 738 187
Bangka Barat	10 686 708	11 472 716	12 249 167	13 221 420
Bangka Tengah	6 690 270	7 056 091	7 468 643	7 971 968
Bangka Selatan	6 435 911	6 939 273	7 541 293	8 165 164
Belitung Timur	5 666 811	6 125 734	6 604 088	7 151 855
Pangkalpinang	9 359 678	10 234 674	11 116 233	12 113 978
<b>Jumlah/Total</b>	<b>55 745 316</b>	<b>60 179 236</b>	<b>64 752 966</b>	<b>70 170 508</b>

Catatan/Note:

<sup>r</sup>) Angka Revisi/Revision Figures

<sup>a</sup>) Angka Sementara /Preliminary Figures

<sup>\*\*</sup>) Angka Sangat Sementara /Very Preliminary Figures

Sumber/Source: Badan Pusat Statistik Kepulauan Bangka Belitung/BPS- Statistics of Bangka Belitung Province

**Tabel 13.7** PDRB Atas Dasar Harga Konstan 2010 Kabupaten/Kota di Provinsi Kepulauan Bangka Belitung (juta rupiah) , 2014-2017  
**Table** *GRDP at Constant Prices 2010 of Regency/Municipal in Kepulauan Bangka Belitung Province (million rupiahs), 2014-2017*

Kabupaten/Regency	2014	2015 <sup>1</sup>	2016 <sup>*</sup>	2017 <sup>**</sup>
(1)	(2)	(3)	(4)	(5)
Bangka	8 143 116	8 513 207	8 906 228	9 355 326
Belitung	5 167 069	5 400 911	5 669 543	5 969 543
Bangka Barat	8 349 260	8 749 347	9 189 733	9 673 060
Bangka Tengah	5 255 773	5 271 812	5 432 805	5 620 435
Bangka Selatan	5 068 267	5 274 382	5 511 772	5 763 780
Belitung Timur	4 478 305	4 675 020	4 873 899	5 110 239
Pangkalpinang	7 247 497	7 554 891	7 945 986	8 358 482
<b>Jumlah/Total</b>	<b>43 709 287</b>	<b>45 439 570</b>	<b>47 529 966</b>	<b>49 850 865</b>

Catatan/Note:

<sup>1</sup>) Angka Revisi/Revision Figures

<sup>\*</sup>) Angka Sementara /Preliminary Figures

<sup>\*\*</sup>) Angka Sangat Sementara /Very Preliminary Figures

Sumber/Source: Badan Pusat Statistik Kepulauan Bangka Belitung/BPS- Statistics of Bangka Belitung Province

**Tabel 13.8 Laju Pertumbuhan PDRB Atas Dasar Harga Konstan 2010 Kabupaten/Kota di Provinsi Kepulauan Bangka Belitung (%), 2014-2017**  
***Growth Rate of GRDP at Constant Prices 2010 of Regency/Municipal in Kepulauan Bangka Belitung Province (%), 2014-2017***

Kabupaten/Regency	2014	2015 <sup>r</sup>	2016 <sup>*</sup>	2017 <sup>**</sup>
(1)	(2)	(3)	(4)	(5)
Bangka	4,81	4,54	4,63	5,04
Belitung	4,72	4,53	4,97	5,29
Bangka Barat	4,72	4,79	4,79	5,26
Bangka Tengah	1,50	0,31	3,05	3,45
Bangka Selatan	4,44	4,07	4,30	4,57
Belitung Timur	5,17	4,39	4,25	4,85
Pangkalpinang	4,27	4,24	5,17	5,19
<b>Jumlah/Total</b>	<b>4,67</b>	<b>4,08</b>	<b>4,11</b>	<b>4,51</b>

Catatan/Note:

<sup>r</sup>) Angka Revisi/Revision Figures

<sup>\*</sup>) Angka Sementara /Preliminary Figures

<sup>\*\*</sup>) Angka Sangat Sementara /Very Preliminary Figures

Sumber/Source: Badan Pusat Statistik Kepulauan Bangka Belitung/BPS- Statistics of Bangka Belitung Province

**Tabel 13.9 PDRB per Kapita Atas Dasar Harga Berlaku Menurut Kabupaten/Kota di Provinsi Kepulauan Bangka Belitung (juta rupiah), 2014- 2017**  
**Per Capita GRDP at Current Market Prices by Regency/Municipal in Kepulauan Bangka Belitung Province (millions rupiahs), 2014- 2017**

Kabupaten/Regency	2014	2015 <sup>1</sup>	2016 <sup>*</sup>	2017 <sup>**</sup>
(1)	(2)	(3)	(4)	(5)
Bangka	32,02	34,69	37,11	39,49
Belitung	21,18	23,06	25,19	47,90
Bangka Barat	33,63	36,11	61,03	64,56
Bangka Tengah	21,06	22,21	23,51	42,27
Bangka Selatan	20,26	21,84	23,70	40,47
Belitung Timur	17,84	19,28	20,79	57,40
Pangkalpinang	29,46	32,21	35,03	59,27
<b>Jumlah/Total</b>	<b>39,77</b>	<b>42,93</b>	<b>46,22</b>	<b>48,90</b>

Catatan/Note:

<sup>1</sup>) Angka Revisi/Revision Figures

<sup>\*</sup>) Angka Sementara /Preliminary Figures

<sup>\*\*</sup>) Angka Sangat Sementara /Very Preliminary Figures

Sumber/Source: Badan Pusat Statistik Kepulauan Bangka Belitung/BPS- Statistics of Bangka Belitung Province

**Tabel 13.10 Jumlah Penduduk Miskin Menurut Kabupaten/Kota di Provinsi Kepulauan Bangka Belitung (ribu jiwa), 2014- 2017**  
**Table Number of Poor People by Regency/Municipal in Kepulauan Bangka Belitung Province (thousands people), 2014- 2017**

Kabupaten/Regency	2014	2015	2016	2017
(1)	(2)	(3)	(4)	(5)
Bangka	16,00	17,39	17,29	16,45
Belitung	12,70	14,58	13,94	14,11
Bangka Barat	6,10	6,01	5,46	6,06
Bangka Tengah	9,40	10,19	10,36	11,39
Bangka Selatan	7,40	7,20	7,11	7,88
Belitung Timur	7,90	8,71	8,48	8,44
Pangkal Pinang	7,80	10,02	10,12	9,76
<b>Jumlah/Total</b>	<b>67,20</b>	<b>74,09</b>	<b>72,76</b>	<b>74,09</b>

Sumber/Source: Badan Pusat Statistik Kepulauan Bangka Belitung/BPS- Statistics of Bangka Belitung Province





**D A T A**  
**MENCERDASKAN BANGSA**  
*Enlighten The Nation*

<https://bangkabaratkab.bps.go.id>



**BADAN PUSAT STATISTIK  
KABUPATEN BANGKA BARAT**  
*Statistics of Bangka Barat Regency*

Komplek Perkantoran Pemerintah Kabupaten Bangka Barat  
Telp/Fax : (0716) 7323066

Homepage : <http://bangkabaratkab.bps.go.id> Email: [bps1903@bps.go.id](mailto:bps1903@bps.go.id)

