

MESUJI DALAM ANGKA

2018

<https://mesuji.kab.bps.go.id>



**BADAN PUSAT STATISTIK
KABUPATEN MESUJI**

MESUJI DALAM ANGKA

2018

<https://mesujikab.bps.go.id>



**BADAN PUSAT STATISTIK
KABUPATEN MESUJI**

MESUJI DALAM ANGKA 2018

Mesuji In Figures 2018

ISSN :

No. Publikasi / Publication Number : 1811.1801

Katalog BPS / BPS Catalogue : 1102001.1811

Ukuran Buku / Book Size : 21 cm X 15 cm

Jumlah Halaman / Total Pages : xxvi + 168 Halaman

Naskah /Manuscript:

Seksi Integrasi Pengolahan dan Diseminasi Statistik

Intgrated Processing and Disemination Statistics Section

Gambar Kulit/Cover Design :

Seksi Integrasi Pengolahan dan Diseminasi Statistik

Intgrated Processing and Disemination Statistics Section

Diterbitkan oleh / Published by :

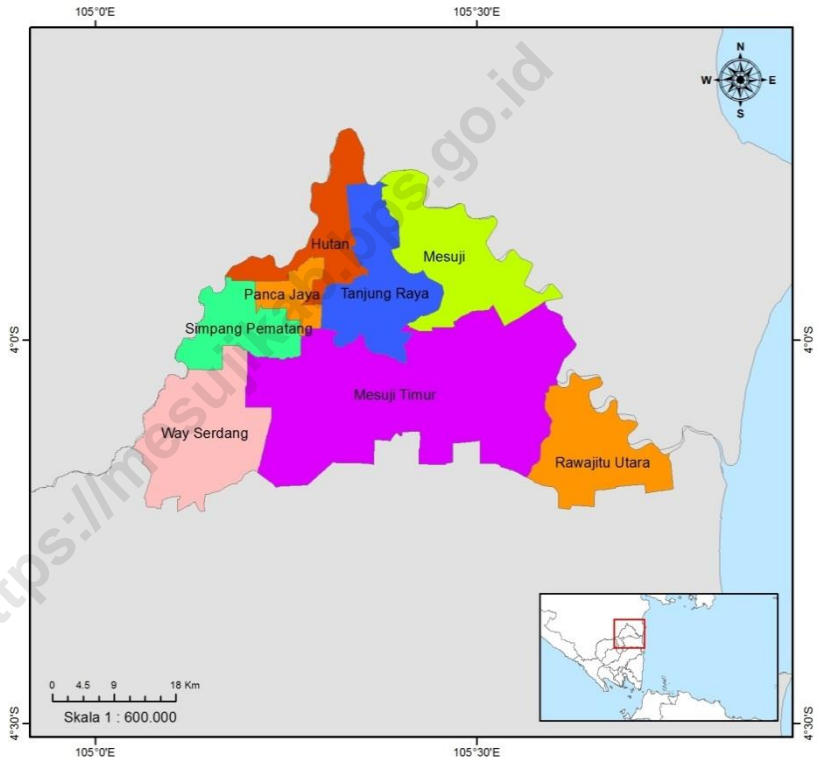
BPS Kabupaten Mesuji ©

BPS – Statistics of Mesuji ©

Boleh dikutip dengan menyebutkan sumbernya

May be cited with Reference to the source

PETA KABUPATEN MESUJI / Map Of Mesuji Regency



KEPALA BPS KABUPATEN MESUJI
CHIEF STATISTICIAN OF MESUJI REGENCY



Heri Gunawan S.Si

<https://mesujikab.bps.go.id>

<https://mesujikab.bps.go.id>



BADAN PUSAT STATISTIK
KABUPATEN MESUJI

KATA PENGANTAR

Dengan memanjatkan puji dan syukur ke hadirat Allah Subhanahu Wata'ala atas limpahan rahmat, hidayah dan petunjuk – Nya semata, publikasi Mesuji Dalam Angka 2018 telah dapat diterbitkan.

Saat ini kebutuhan akan data statistik dari setiap sektor pembangunan semakin dirasakan. Hal ini telah mendorong BPS Kabupaten Mesuji untuk terus berupaya melengkapi dan menyempurnakan data yang disajikan. Data di dalam publikasi ini bersumber dari data instansi pemerintah dan swasta yang berada di wilayah Kabupaten Mesuji dan dilengkapi data hasil survei dan sensus yang dilaksanakan oleh BPS Kabupaten Mesuji.

Dengan adanya publikasi ini, kita memiliki sumber data yang sama untuk mendasari dan memantapkan perencanaan serta untuk tujuan, evaluasi dan pengendalian atas pelaksanaan kegiatan pembangunan yang telah dilaksanakan.

Akhirnya kami ucapkan terimakasih dan penghargaan yang setinggi-tingginya kepada semua dinas, instansi, lembaga pemerintah dan swasta yang telah membantu dalam penyusunan buku ini. Kami juga mengharapkan agar kerjasama yang baik ini dapat terus dipertahankan dan dapat lebih ditingkatkan lagi di masa yang akan datang.

Simpang Pematang, Agustus 2018
KEPALA BADAN PUSAT STATISTIK
KABUPATEN MESUJI

Heri Gunawan, S.Si



BPS
PUSAT STATISTIK
KABUPATEN MESUJI

PREFACE

Thank God, Alhamdulillah we present to Allah SWT for blessing mercy and guidance. The book of Mesuji Regency in Figures for year 2018 has been published.

It is much more realize now that the demand for statistics from all sectors has increased. This fact encourages us to fulfill and complete the data both in terms of quantity as well as of quality. The data presented sourced from secondary data and include data derived from routine activities, surveys and censuses conducted by BPS- Statistics of Mesuji Regency. However, the secondary data sources compiled by public and private institutions in Mesuji Regency, are also utilized.

The availability of this publication provide us with single source of data to perfect all evaluations of planning and control development performance that have been underscored.

Finally, we say thank you and appreciation to all the agencies height, offices, government, and private agencies that have assisted in the preparation of this publication. We also hope that this cooperation can be maintained and can be improved in the future.

Simpang Pematang, Agustus 2018
KEPALA BADAN PUSAT STATISTIK
KABUPATEN MESUJI

Heri Gunawan, S.Si

DAFTAR ISI / Contents

DAFTAR ISI / Contents	xii
DAFTAR TABEL / List of Table	xiv
DAFTAR GRAFIK / List of Figures	xxv
1. GEOGRAFI DAN IKLIM / Geography and Climate	1
1.1 GEOGRAFI / Geography	3
1.2 IKLIM / Climate	9
2. PEMERINTAHAN / Government	14
3. PENDUDUK DAN TENAGA KERJA / Population And Manpower	24
3.1 PENDUDUK / Population	30
3.2 TENAGA KERJA / Manpower	35
4. SOSIAL / Social	42
4.1 PENDIDIKAN / Education	48
4.2 KESEHATAN DAN KELUARGA BERENCANA / Health and Family Planning	72
4.3 SOSIAL LAINNYA / Other of Social	74
5. PERTANIAN / Agriculture	82
5.1 PERTANIAN TANAMAN PANGAN / Food Crops Agriculture	86
5.2 PERKEBUNAN / Estate Crops	95
5.3 PETERNAKAN / Livestock	101
6. PERINDUSTRIAN, PERTAMBANGAN DAN ENERGI / Manufacturing, Mining and Energy	105
6.1 INDUSTRI / Industry	106
7. PERDAGANGAN / Trade	110
8. PERHUBUNGAN, KOMUNIKASI DAN PARIWISATA / Transportation, Communication and Tourism	116
8.1 PERHUBUNGAN / Transportation	119
8.2 POS DAN TELEKOMUNIKASI / Post and Telecommunication	122

8.3 HOTEL, RESTORAN DAN PARIWISATA /	
<i>Hotel, Restaurant and Tourism</i>	129
9. KEUANGAN DAN HARGA-HARGA / Public Finance and Prices	131
9.1 KEUANGAN PEMERINTAH DAERAH /Regional Government Finance	134
9.2 PAJAK / Tax	138
9.2 KOPERASI / Cooperatives	140
10. PENDAPATAN REGIONAL / Regional Income	142
11. KEMISKINAN / Poverty	152
12. PERBANDINGAN REGIONAL / Comparison	156
13. LAMPIRAN / Apendices	166

DAFTAR TABEL / Tables

1. GEOGRAFI DAN IKLIM / Geography and Climate

Tabel 1.1.1 Luas Wilayah, Rasio Terhadap Total dan Jumlah Desa/Kelurahan di Kabupaten Mesuji menurut Kecamatan / <i>Total Area, Ratio on Total, Number Of Villages of Mesuji Regency by District</i>	5
Tabel 1.1.2 Nama Ibukota Kecamatan dan Jarak ke Ibukota Kabupaten Menurut Kecamatan/ <i>Name of Capital of District and The Distance to Capital of Regency by District</i>	6
Tabel 1.1.3 Panjang Sungai dan Daerah Aliran di Kabupaten Mesuji/ <i>Length of Rivers and Catchment Area in Mesuji regency</i>	7
Tabel 1.1.4 Ketinggian Beberapa Daerah dari Permukaan Laut di Kabupaten Mesuji, 2017/ <i>Altitude of Selected Cities Above Sea Level in Mesuji regency</i>	8
Tabel 1.2.1 Jumlah Curah Hujan dan Hari Hujan di Kabupaten Mesuji Tahun/ <i>Total Rainfalls and Numbers of Rainy Days in Mesuji regency</i>	10
2. PEMERINTAHAN / Government	
Tabel 2.1 Susunan Pimpinan dan Keanggotaan Alat Kelengkapan Dewan Periode 2014-2019 / <i>Head and Member of Regional People's Representative Assembly 2014-2019 Period</i>	15
Tabel 2.2 Komposisi Anggota Dewan Perwakilan Rakyat Daerah Kabupaten Mesuji Menurut Komposisi Keanggotaan dan Jenis Kelamin, 2017 / <i>Composition of Regional People's Representative Assembly in Mesuji regency by Membership Composition and Sex, 2017</i>	16
Tabel 2.3 Jumlah Sidang DPRD Mesuji Menurut Jenis Sidang ,2016 / <i>Name of Capital of District and The Distance to Capital of Regency by District, 2017</i>	17
Tabel 2.4 Komposisi dan Personalia Serta Jumlah Anggota Dewan Menurut Komisi DPRD, 2017 / <i>Membership Composition of Regional Parliament Mesuji Regency by Comission, 2017</i>	18
Tabel 2.5 Nama Kecamatan, Ibukota Kecamatan dan Desa/Kelurahan, (Kondisi Juni 2017) / <i>Name of District, District and Number of Villages,(June 2017 Situations)</i>	19

Tabel 2.6 Banyaknya Desa/Kelurahan dan Klasifikasi Status Desa menurut Kecamatan, 2017 / <i>Number of Villages and Classification Status by District in Mesuji regency, 2017</i>	22
---	----

3. PENDUDUK DAN TENAGA KERJA / Population And Manpower

Tabel 3.1.1 Banyaknya Penduduk Kabupaten Mesuji menurut Kecamatan dan Jenis Kelamin, 2017 / <i>Population number of Mesuji regency by District and Sex, 2017</i>	30
---	----

Tabel 3.1.2 Banyaknya Penduduk Kabupaten Mesuji dan Kepadatan Penduduk per Km 2 menurut Kecamatan, 2017 / <i>Population number of Mesuji regency and Density by District, 2017</i>	31
---	----

Tabel 3.1.3 Penduduk Kabupaten Mesuji menurut Kecamatan, Jenis Kelamin dan Sex Rasio, 2017/ <i>Population by Sex and Sex Ratio in Mesuji Regency 2017</i>	32
--	----

Tabel 3.1.4 Penduduk Kabupaten Mesuji menurut Jenis Kelamin dan Kelompok Umur, 2017/ <i>Population by Sex and Age Group in Mesuji Regency, 2017</i>	33
--	----

Tabel 3.1.5 Penduduk Kabupaten Mesuji Kelompok Umur, 2013- 2017 / <i>Population by Age Group in Mesuji Regency, 2013 – 2017</i>	34
--	----

Tabel 3.2.1 Penduduk Berumur 15 Tahun ke Atas yang Bekerja Selama Seminggu dan Lapangan Pekerjaan Utama diKabupaten Mesuji, 2014 / <i>Population 15 Years of Age and Over Who Worked during the Previous Week and Main Industry,in Mesuji Regency, 2014</i>	35
--	----

Tabel 3.2.2 Besarnya Upah Kabupaten Mesuji, 2013-2017 (Rupiah) / <i>Amount of Minimum Wages by Regency/Municipality of Mesuji Regency 2013-2017 (Rupiah)</i>	36
---	----

Tabel 3.3.1 Banyaknya PUS dan Akseptor Menurut Metode Kontrasepsi danKecamatan di Kabupaten Mesuji Tahun 2014/ <i>Number of Acceptor by Contraseptive Method and District in MesujiRegency, 2014</i>	37
---	----

Tabel 3.3.2 Banyaknya Akseptor Menurut Jenis Pelayanan dan Kecamatan diKabupaten Mesuji Tahun 2014/ <i>Number of Acceptor by Type of Services and District in MesujiRegency, 2014</i>	38
--	----

4. SOSIAL / Social

Tabel 4.1.1 Banyaknya Sekolah Dasar (SD) Menurut Status Sekolah dan Kecamatan di Kabupaten Mesuji Tahun 2017/2018/ <i>Number of Elementary Schoolby Status and District in Mesuji Regency, 2017/2018</i>	48
---	----

Tabel 4.1.2 Banyaknya Guru Sekolah Dasar Menurut Kecamatan di Kabupaten Mesuji Tahun 2017/2018 / <i>Number of Teacher at Elementary School by District in Mesuji Regency, 2017/2018</i>	49
Tabel 4.1.3 Banyaknya Murid Sekolah Dasar (SD) Negeri Menurut Status Sekolah dan Kecamatan di Kabupaten Mesuji Tahun 2017/2018 / <i>Number of Pupils at the Elementary School by Status and District in Mesuji Regency, 2017/2018</i>	50
Tabel 4.1.4 Banyaknya Sekolah Menengah Pertama (SMP) Menurut Status Sekolah dan Kecamatan di Kabupaten Mesuji Tahun 2017/2018/ <i>Number of School at the Junior High School by Status and District in Mesuji Regency, 2017/2018</i>	51
Tabel 4.1.7 Banyaknya Guru Sekolah Menengah Pertama (SMP) Menurut Status dan Kecamatan di Kabupaten Mesuji Tahun 2017/2018/ <i>Number of Teacher at the Junior High School by Status and District in Mesuji Regency, 2017/2018</i>	53
Tabel 4.1.9 Banyaknya Murid Sekolah Lanjutan Menengah Pertama (SMP) Menurut Status Sekolah, Jenis Kelamin dan Kecamatan di Kabupaten Mesuji Tahun 2017/2018/ <i>Number of Pupils at the Junior High School by Status, Sex and District in Mesuji Regency, 2017/2018</i>	55
Tabel 4.1.13 Banyaknya Sekolah Menengah Atas (SMA) Menurut Status Sekolah dan Kecamatan di Kabupaten Mesuji Tahun 2017/2018/ <i>Number of School at the Senior High School by Status and District in Mesuji Regency, 2017/2018</i>	60
Tabel 4.1.14 Banyaknya Guru Sekolah Menengah Atas (SMA) Menurut Status dan Kecamatan di Kabupaten Mesuji Tahun 2017/2018/ <i>Number of Teacher at the Senior High School by Status and District in Mesuji Regency, 2017/2018</i>	61
Tabel 4.1.15 Banyaknya Murid Sekolah Menengah Atas (SMA) Menurut Status Sekolah, Jenis Kelamin, dan Kecamatan di Kabupaten Mesuji Tahun 2017/2018/ <i>Number of Pupils at the Senior High School by Status, Sex, and District in Mesuji Regency, 2017/2018</i>	62
Tabel 4.2.1 Banyaknya Sarana Kesehatan Menurut Kecamatan di Kabupaten Mesuji Tahun 2014 / <i>Number of Health Center by District in Mesuji Regency, 2014</i>	63
Tabel 4.2.2 Banyaknya Puskesmas Menurut Jenis Puskesmas dan Kecamatan di Kabupaten Mesuji Tahun 2014 / <i>Number of Public Health Center by Type and District in Mesuji Regency, 2014</i>	64
Tabel 4.3.1 Banyaknya Tempat Peribadatan Menurut Kecamatan di Kabupaten Mesuji Tahun 2014 / <i>Number of Worships Place by District in Mesuji Regency, 2014</i>	66

Tabel 4.3.2 Banyaknya Pasangan Usia Subur Menurut Kelompok Umur per Kecamatan di Kabupaten Mesuji Tahun 2014 / <i>Number of Eligible Couple by Age and District in Mesuji Regency, 2014</i>	67
Tabel 4.3.3 Jumlah Penyandang Masalah Kesejahteraan Sosial menurut Kecamatan di Kabupaten Mesuji, 2017 / <i>Number of Social Welfare Issues by District of Mesuji Regency, 2017</i>	68
Tabel 4.3.4 Banyaknya Penyandang Cacat Menurut Kecamatan di Kabupaten Mesuji Tahun 2017 / <i>Number of Handcapped Persons by District in Mesuji Regency, 2016</i>	69
 5. PERTANIAN / Agriculture	
Tabel 5.1.1 Banyaknya Kepala Keluarga Tani dan Luas Lahan Menurut Jenisnya dan Kecamatan di Kabupaten Mesuji Tahun 2017 / <i>Number of Farmer Family Head and The Area by Type and District in Mesuji Regency, 2017</i>	78
Tabel 5.1.2 Luas Panen dan Produksi Tanaman Padi Sawah dan Padi Ladang Menurut Kecamatan di Kabupaten Mesuji Tahun 2017 / <i>Number of Area of Wetland and Dryland Paddy Harvested and the Production by District in Mesuji Regency, 2017</i>	79
Tabel 5.1.3 Luas Panen dan Produksi Tanaman Jagung, Ubi Kayu, dan Ubi Jalar Menurut Kecamatan di Kabupaten Mesuji Tahun 2017 / <i>Number of Area of Maize, Cassava, and Sweet Potatoes Harvested and The Production by District in Mesuji Regency, 2017</i>	80
Tabel 5.1.4 Luas Panen dan Produksi Tanaman Kacang Kedelai, Kacang Hijau, dan Kacang Tanah Menurut Kecamatan di Kabupaten Tulang Bawang Tahun 2017 / <i>Number of Area of Soyabean, Green Peas, and Peanuts Harvested and The Production by District in Mesuji Regency, 2017</i>	81
Tabel 5.1.5 Luas Panen dan Produksi Tanaman Bahan Makanan di Kabupaten Mesuji Tahun 2016 / <i>Number of Food Crops and the Production in Mesuji Regency, 2017</i>	82
Tabel 5.1.6 Luas Panen dan Produksi Tanaman Hortikultura Menurut Jenis Tanaman di Kabupaten Mesuji Tahun 2017 / <i>Vegetables and Fruits Area Harvested and The Production by Type of Plant in Mesuji Regency, 2017</i>	83
Tabel 5.1.7 Realisasi Tanam Padi dan Palawija Menurut Musim Tanam (MT) Menurut Kecamatan di Kabupaten Mesuji Tahun 2017 (Ha) / <i>Realization of Paddy and Food Crops Area by Planting Season and District in Mesuji Regency, 2017 (Ha)</i>	84
Tabel 5.1.8 Banyaknya Kelembagaan Tani Menurut Kecamatan di Kabupaten Mesuji Tahun 2017 / <i>According to Institutional many districts in the District Farmers in Mesuji Regency, 2017</i>	85

Tabel 5.1.9 Saprodi (Pupuk dan Pestisida) Menurut Kebutuhan, Pengadaan dan Penyaluran di Kabupaten Mesuji Tahun 2017 / <i>Inputs (fertilizers and pesticides) According to Need, Supply and Distribution Mesuji Regency by District, 2017</i>	86
Tabel 5.2.1 Luas Areal Tanaman Perkebunan Rakyat Menurut Jenis Tanaman Menurut Kecamatan di Kabupaten Mesuji Tahun 2017 / <i>Planted Area of Smallholders Estates by Type of Plant and District in Mesuji Regency, 2017</i>	87
Tabel 5.2.2 Produksi Tanaman Perkebunan Rakyat Menurut Jenis Tanaman Menurut Kecamatan di Kabupaten Mesuji Tahun 2017 / <i>Production of Smallholders Estates by Type of Plant and District in Mesuji Regency, 2017</i>	88
Tabel 5.2.3 Luas Areal dan Produksi Tanaman Karet Menurut Kecamatan di Kabupaten Mesuji Tahun 2017 / <i>Area and Production of Rubber Estates by District In Mesuji Regency, 2017</i>	89
Tabel 5.2.4 Luas Areal dan Produksi Tanaman Kelapa Sawit Menurut Kecamatan di Kabupaten Mesuji Tahun 2017 / <i>Area and Production of Clove Estates by District In Mesuji Regency, 2017</i>	90
Tabel 5.2.5 Luas Areal dan Produksi Tanaman Kelapa Hibrida Menurut Kecamatan di Kabupaten Mesuji Tahun 2017 / <i>Area and Production of Hibrida Coconut Estates by District In Mesuji Regency, 2017</i>	91
Tabel 5.2.6 Luas Areal dan Produksi Tanaman Kelapa Menurut Kecamatan di Kabupaten Mesuji Tahun 2017 / <i>Area and Production of Coconut Estates by District In Mesuji Regency, 2017</i>	92
Tabel 5.3.1 Populasi Ternak Besar dan Kecil Menurut Kecamatan di Kabupaten Mesuji Tahun 2017 / <i>Livestock Population of Big and Little Livestock by District in Mesuji Regency, 2017</i>	93
Tabel 5.3.2 Populasi Ternak Unggas Menurut Kecamatan di Kabupaten Mesuji Tahun 2017 / <i>Population of Poultry by District In Mesuji Regency, 2017</i>	95
6. PERINDUSTRIAN, PERTAMBANGAN DAN ENERGI / Manufacturing, Mining and Energy	
Tabel 6.1.1 Banyaknya Unit Usaha, Investasi, Tenaga Kerja, dan Nilai Produksi di Kabupaten Mesuji Menurut Kelompok Industri Tahun 2017 / <i>Number of Establishment Investment, Manpower, and Production Value by Industry Group and District in Mesuji Regency, 2017</i>	100
7. PERDAGANGAN / Trade	
Tabel 7.1 Banyaknya Pasar menurut kondisi bangunan di Kabupaten Mesuji Tahun 2017 / <i>Number of Market with detail of building condition in Mesuji Regency, 2017</i>	105

Tabel 7.2 Nama Pasar dan Luas Pasar di Kabupaten Mesuji Tahun 2017 / <i>Name of Market with number of area in Mesuji Regency, 2017</i>	106
---	-----

8. PERHUBUNGAN, KOMUNIKASI DAN PARIWISATA /

Transportation, Communication and Tourism

Tabel 8.1.1 Panjang Jalan Menurut Klasifikasi dan Kondisi Jalan di Kabupaten Mesuji Tahun 2017 / <i>The Length of Roads by Type and Condition in Mesuji Regency, 2017</i>	111
--	-----

Tabel 8.1.2 Panjang Jalan Menurut Kondisi dan Klasifikasi/Permukaan Jalan di Kabupaten Mesuji Tahun 2017 / <i>The Length of Roads by Condition and Type of Surface in Mesuji Regency, 2017</i>	112
---	-----

Tabel 8.1.3 Panjang Jalan Negara Menurut Jenis Permukaan, Kondisi, dan Kelas di Kabupaten Mesuji Tahun 2017 / <i>The Length of Roads by Type and Condition in Mesuji Regency, 2017</i>	113
---	-----

Tabel 8.2.1 Banyaknya Surat Kilat, Tercatat, dan Terdaftar per Bulan PT. Pos Indonesia Cabang Menggala Tahun 2017 / <i>Number of Express Mail, Registered per Month, Sent and Received PT. Pos Indonesia of Menggala, 2017</i>	114
---	-----

Tabel 8.2.2 Banyaknya Wesel Pos yang Dikirim dan Diterima per Bulan PT. Pos Indonesia Cabang Menggala Tahun 2017 / <i>Amount of Money Order Sent and Received per Month by PT. Pos Indonesia Sub Regional Menggala, 2017</i>	116
---	-----

Tabel 8.2.3 Banyaknya Pendapatan dan Pengeluaran per Bulan PT. Pos Indonesia Cabang Menggala Tahun 2017 / <i>Amount of Income Received and Expenditure per Month by PT. Pos Indonesia of Menggala, 2017</i>	118
--	-----

Tabel 8.2.4 Banyaknya Paket Pos yang Dikirim dan Diterima per Bulan PT. Pos Indonesia Cabang Menggala Tahun 2017 / <i>Number of Parcel Sent and Received per Month by PT. Pos Indonesia of Menggala, 2017</i>	120
--	-----

Tabel 8.3.1 Banyaknya Hotel dan Akomodasi, Kamar, Tempat Tidur, dan Tenaga Kerja Menurut Kecamatan di Kabupaten Mesuji Tahun 2017 / <i>Number of Hotels and Accomodation, Rooms, Beds, and Employee by District in Mesuji Regency, 2017</i>	121
--	-----

Tabel 8.3.2 Banyak dan Jenis Obyek Wisata Menurut Kecamatan di Kabupaten Mesuji Tahun 2017 / <i>umber of Tourism Business by District in Mesuji Regency, 2017</i>	122
--	-----

Tabel 8.3.3 Jumlah Restorant dan Rumah Makan di Kabupaten Mesuji Tahun 2017 / <i>Number Restaurant and Food Stalls in Mesuji Regency, 2017</i>	123
---	-----

9. KEUANGAN DAN HARGA-HARGA / Public Finance and Prices

Tabel 9.1.1 Rancangan Anggaran Pendapatan dan Belanja Daerah Kabupaten Mesuji, 2002-2017 (Ribuan Rupiah) / <i>Regional Budget Plan Revenue and Expenditure of Mesuji Regency, 2002-2017 (Thousand Rupiah)</i>	126
Tabel 9.1.2 Rencana dan Realisasi Pengeluaran Menurut Jenis Pengeluaran di Kabupaten Mesuji Tahun 2017 / <i>Planning and Realization Expenditures by Type of Expenditures of Mesuji Regency, 2017</i>	127
Tabel 9.1.3 Realisasi Pendapatan Pemda Kabupaten Mesuji (Ribuan Rupiah), 2010-2017 / <i>Realization of Mesuji Provincial Government Revenues (Thousands Rp.), 2010-2017</i>	128
Tabel 9.2.1 Banyaknya Koperasi Primer dan Aktivasinya per Kecamatan Di Kabupaten Mesuji Tahun 2017 / <i>Number of Primary Cooperatives and Type of Activity By District in Mesuji Regency, 2017</i>	130
Tabel 9.2.2 Banyaknya Koperasi Primer, Anggota, dan Volume Usaha Menurut Jenis Koperasi di Kabupaten Mesuji Tahun 2017 / <i>Number Of Primary Cooperatives, Members, And Actibvty Volume Of Coopersatives In Mesuji Regency 2017</i>	131
10. PENDAPATAN REGIONAL / Regional Income	
Tabel 10.1 Produk Domestik Regional Bruto Atas Dasar Harga Berlaku Menurut Lapangan Usaha (juta rupiah) di Kabupaten Mesuji, 2010 - 2017 / <i>Gross Regional Domestic Product at Current Market Prices by Industrial Origin (million rupiah) in Mesuji Regency, 2010-2017</i>	138
Tabel 10.2 Produk Domestik Bruto Atas Dasar Harga Konstan Menurut Lapangan Usaha (juta rupiah) di Kabupaten Mesuji, 2010 - 2017 / <i>Gross Domestic Product at Constant Market Prices by Industrial Origin (million dollars) in Mesuji Regency, 2010-2017</i>	139
Tabel 10.3 Laju Pertumbuhan Produk Domestik Bruto Atas Dasar Harga Konstan 2000 Menurut Lapangan Usaha (Persen) di Kabupaten Mesuji, 2010 - 2017 / <i>Growth Rate of Gross Domestic Product at Constant 2000 Market Price by Industrial Origin in Mesuji Regency, 2010-2017</i>	140
Tabel 10.4 Distribusi Persentase Terhadap Total PDRB atas Dasar Harga Berlaku (Persen) di Kabupaten Mesuji, 2010 - 2017 / <i>Percentage Distribution of Total GRDP by Current Market Price in Mesuji Regency, 2010-2017</i>	141
Tabel 10.5 Produk Domestik Bruto Atas Dasar Harga Berlaku Menurut Pengeluaran (juta rupiah) di Kabupaten Mesuji, 2010 - 2017 / <i>Gross Domestic Product at Current Prices by Expenditure (million dollars) in Mesuji Regency, 2010-2017</i>	142

Tabel 10.6 Produk Domestik Bruto Atas Dasar Harga Konstan 2000 Menurut Pengeluaran (juta rupiah) di Kabupaten Mesuji, 2010 - 2017 / <i>Components of Gross Domestic Product at Constant 2000 Market Prices by Expenditure (million dollars) in Mesuji Regency, 2010-2017</i>	143
---	-----

11. KEMISKINAN / *Poverty*

Tabel 11.1 Garis Kemiskinan, Jumlah dan Persentase Penduduk Miskin di Kabupaten Mesuji, 2013 - 2017 / <i>Poverty Line, Number and Percentage of Poor People at Mesuji Regency, 2013-2017</i>	147
---	-----

12. PERBANDINGAN REGIONAL / *Comparison*

Tabel 12.1 PDRB atas Harga Berlaku menurut Kabupaten/Kota di Kabupaten Mesuji, 2009-2017 (Juta Rupiah) / <i>Gross Regional Domestic Product at Current Market Price by Regency/Municipality at Mesuji Regency, 2009 – 2017 (Million Rupiahs)</i>	152
---	-----

Tabel 12.2 PDRB atas Dasar Harga Konstan menurut Kabupaten/Kota di Kabupaten Mesuji, 2009-2017 (Juta Rupiah) / <i>Gross Regional Domestic Product at Constant 2000 Market Price by Regency/Municipality at Mesuji Regency, 2009 – 2017 (Million Rupiahs)</i>	153
---	-----

Tabel 12.3 PDRB Perkapita atas Dasar Harga Berlaku menurut Kabupaten/Kota di Kabupaten Mesuji, 2009-2017 (Juta Rupiah) / <i>Gross Regional Domestic Product per Capita at Current Market Price by Regency/Municipality at Mesuji Regency, 2009 – 2017 (Million Rupiahs)</i>	154
--	-----

Tabel 12.4 Laju Pertumbuhan PDRB atas Dasar Harga Konstan menurut Kabupaten/Kota di Kabupaten Mesuji, 2009-2017 (persen) / <i>Growth Rate of Gross Regional Domestic Product at Constant 2000 Market Price by Regency/Municipality at Mesuji Regency, 2009 – 2017 (percent)</i>	155
--	-----

Tabel 12.5 Distribusi Persentase Terhadap Total PDRB Seluruh Kabupaten/Kota Atas Dasar Harga Berlaku di Kabupaten Mesuji, 2009-2017 (persen) Percentage Distribution to Total GRDP by Regency/Municipality at Current Market Price by at Mesuji Regency, 2009 – 2017 (<i>percent</i>)	156
--	-----

DAFTAR GRAFIK / *List of Graphs*

Grafik 1.1 Luas Wilayah Kabupaten Mesuji menurut Kecamatan Tahun 2017 / <i>Area of Mesuji Regency by District, 2017</i>	4
Grafik 3.1 Penduduk Kabupaten Mesuji menurut Kecamatan Tahun 2017 / <i>Population of Mesuji Regency by District, 2017</i>	27
Grafik 3.2 Piramida Penduduk Kabupaten Mesuji Tahun 2017 / <i>Pyramide Population Mesuji Regency, 2017</i>	28
Grafik 4.1 Banyaknya Sekolah Menurut Tingkat Sekolah di Kabupaten Mesuji, 2017/2016 / <i>Number of School by level in Mesuji Regency, 2017/2016</i>	49
Grafik 4.2 Banyaknya Guru Menurut Tingkat Sekolah di Kabupaten Mesuji, 2017/2016 / <i>Number of Teacher by level in Mesuji Regency, 2017/2016</i>	50
Grafik 4.3 Banyaknya Murid Menurut Tingkat Sekolah di Kabupaten Mesuji, 2017/2016 / <i>Number of Pupils by level in Mesuji Regency, 2017/2016</i>	51
Grafik 5.1 Produksi Padi, Jagung, Ubi Kayu dan Ubi Jalar di Kabupaten Mesuji Tahun 2017 / <i>Production of Paddy, Maize, Cassava and Sweet Potatoes Mesuji Regency, 2017</i>	82
Grafik 5.2 Populasi Ternak Unggas Menurut Kecamatan di Kabupaten Mesuji, 2017 / <i>Livestock Population of Big and Little Livestock by District in Mesuji Regency, 2017</i>	103

1. GEOGRAFI DAN IKLIM

Geography And Climate



<https://mesujikab.bps.go.id>

1.1. Geografi/ Geography

Secara Geografis Kabupaten Mesuji, di sebelah utara berbatasan dengan kabupaten Ogan Komering Ilir Provinsi Sumatera Selatan, Sebelah selatan berbatasan dengan Kabupaten Tulang Bawang dan Kabupaten Tulang Bawang Barat, Kabupaten Ogan Komering Ilir Provinsi Sumatera Selatan di sebelah timur dan Kabupaten Ogan Komering Ilir Provinsi Sumatera Selatan di Sebelah Barat.

Luas wilayah Kabupaten Mesuji tercatat 2.184 Km². Kecamatan Mesuji Timur merupakan Kecamatan terluas (810,20) Km², sedangkan wilayah terkecil adalah Kecamatan Simapang Pematang (139,61 Km²)

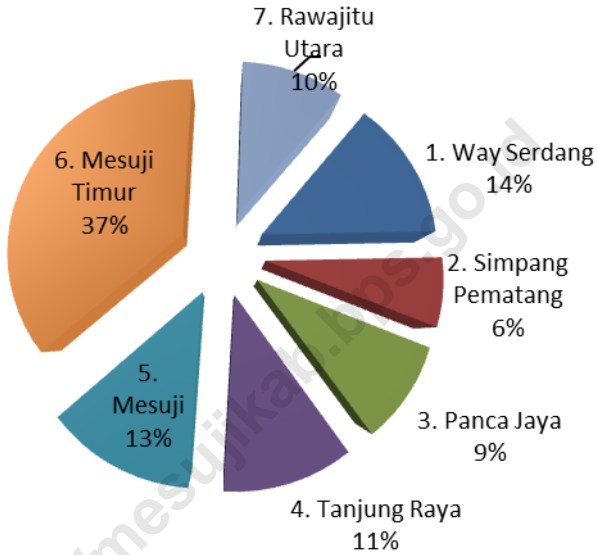
Wilayah Kabupaten Mesuji merupakan Daerah agraris dimana mata pencaharian pokok penduduknya berada di sektor pertanian . Hal ini dikarenakan daerah terluas merupakan daerah dataran yang cocok dimanfaatkan untuk pertanian.

Geographically, Mesuji regency As a boudary of Mesuji applies Ogan Komering Ilir Regency in Sumatera Selatan Provencein the north side, Tulang Bawang Regency and Tulang Bawang Barat Regency in the south Ogan Komering Ilir Regency in Sumatera Selatan Province in the east and Ogan Komering Ilir Regency in Sumatera Selatan Province in the west side.

Mesuji has a total área of 2.184 km². Mesuji Timur District is the largest área in mesuji regency (810,2 km²). On the contrary, Simpang Pematang District as the smallest has an área of 139, 61 km².

Area of Mesuji Regency is an agricultural área, which shown by primary income from agricultura. This is couosed the level land covers a broad área and which used for agriculture.

Grafik 1.1 Luas Wilayah Kabupaten Mesuji Menurut Kecamatan Dalam Persen Tahun 2017
Figure Area of Mesuji Regency by District, 2017



Sumber : Badan Pusat Statistik Kabupaten Mesuji
Source : BPS-Statistics of Mesuji Regency

1.1 Geografi / Geography

Tabel 1.1.1 Luas Wilayah, Rasio Terhadap Total dan Jumlah Desa/Kelurahan di Kabupaten Mesuji menurut Kecamatan
Total Area, Ratio on Total, Number Of Villages of Mesuji Regency by District

Kecamatan <i>District</i>	Luas (Km ²) <i>Areas</i>	Rasio Terhadap Total (%) <i>Ratio on Total</i>	Jumlah Desa/Kelurahan <i>Number of Villages</i>
(1)	(2)	(3)	(4)
1. Way Serdang	294.42	13.48	20
2. Simpang Pematang	139.61	6.39	13
3. Panca Jaya	197.72	9.05	7
4. Tanjung Raya	238.07	10.90	21
5. Mesuji	274.73	12.58	11
6. Mesuji Timur	810.20	37.10	20
7. Rawajitu Utara	229.25	10.50	13
Jumlah / Total	2184.00	100.00	105

Sumber : Tata Pemerintahan Kabupaten Mesuji

Source : TAPEM of Mesuji Regency

Tabel 1.1.2
Table

Nama Ibukota Kecamatan Menurut Kecamatan
Name of Capital of District of Regency by District

Kecamatan <i>District</i>	Nama Ibukota Kecamatan <i>The Capital of District</i>
(1)	(2)
1. Way Serdang	Bukoposo
2. Simpang Pematang	Simpang Pematang
3. Panca Jaya	Adi Luhur
4. Tanjung Raya	Brabasan
5. Mesuji	Wiralaga
6. Mesuji Timur	Tanjung Mas Makmur
7. Rawajitu Utara	Panggung Jaya

Sumber : Badan Pusat Statistik Kabupaten Mesuji

Source : BPS-Statistics of Mesuji Regency

Tabel 1.1.3 **Panjang Sungai dan Daerah Aliran di Kabupaten Mesuji**
 Table *Length of River and Catchment Area in Mesuji regency*

Nama Sungai/Anak Sungai <i>Name of Rivers/Tributary</i>	Panjang <i>Length (Km)</i>	Kecamatan <i>District</i>
(1)	(2)	(3)
1. Sungai Pelawi Besar	10,14	Mesuji Timur
2. Sungai Sidang	19,33	Rawajitu Utara
3. Sungai Buaya	51,00	Mesuji Timur, Rawajitu Utara
4. Sungai Gebang	10,40	Mesuji
5. Sungai Mesuji	220,00	Way Serdang, Simpang Pematang, Mesuji, Mesuji Timur, Rawajitu Utara

Sumber : Tata Pemerintahan Kabupaten Mesuji

Source : TAPEM of Mesuji Regency

Tabel
Table 1.1.4

**Ketinggian Beberapa Daerah dari Permukaan Laut di
Kabupaten Mesuji**
*Altitude of Selected Cities Above Sea Level in Mesuji
Regency*

Nama Daerah <i>Name of Cities</i>	Ketinggian <i>High above Sea level (m)</i>	Kecamatan <i>District</i>
(1)	(2)	(3)

Mesuji

1. Buko Poso	74	Way Serdang
2. Simpang Pematang	50	Simpang Pematang
3. Brabasan	19	Tanjung Raya
4. Mesuji KTM	30	Mesuji Timur
5. Wiralaga	19	Mesuji
6. Wiralaga Mulya	50	Mesuji

Sumber : Badan Pertanahan Nasional Kabupaten Mesuji

Source : National Land Board of Mesuji Regency

1.2. Iklim /Climate

Curah hujan di suatu tempat antara lain dipengaruhi oleh keadaan iklim dan perputaran/ pertemuan arus udara. Sehingga jumlah curah hujan beragam pada setiap bulannya. Untuk wilayah Mesuji, curah hujan tertinggi terjadi pada bulan Desember yaitu mencapai 5265 mm, sedangkan curah hujan terendah terjadi pada bulan September 0 mm yang berarti saat itu adalah puncak musim panas untuk kabupaten mesuji.

Rainfall in the area are influenced by climate, orography, and cycling of air flow. Therefore, the volume of rainfall varied greatly by month and place of observation station. Highest Rainfall occurred in March reached 320 mm, while the lowest rainfall occurred in August with 0 mm.

Tabel 1.2.1 **Jumlah Curah Hujan di Kabupaten Mesuji, 2017**
 Table *Total Rainfalls in Mesuji Regency, 2017*

Bulan <i>Month</i>	Curah Hujan (mm) <i>Rainfalls (mm)</i>
(1)	(2)
Januari / <i>January</i>	2306
Februari / <i>February</i>	1943
Maret / <i>March</i>	2468
April / <i>April</i>	2232
Mei / <i>May</i>	976
Juni / <i>June</i>	1283
Juli / <i>July</i>	1316
Agustus / <i>August</i>	1347
September / <i>September</i>	1096
Oktober / <i>October</i>	2330
November / <i>November</i>	3330
Desember / <i>December</i>	3345

Sumber : Dinas Pertanian Tanaman Pangan dan Holtikultura

Source : Department of Agriculture and Horticulture

Tabel 1.2.2 **Jumlah Hari Hujan di Kabupaten Mesuji, 2017**
 Table *Total Rainy Day's in Mesuji Regency, 2017*

Kecamatan <i>District</i>	Bulan/ Month											
	1	2	3	4	5	6	7	8	9	10	11	12
(1)	(2)	(3)	(4)	(5)	(6)	(7)	(8)	(9)	(10)	(11)	(12)	(13)

Jumlah Hari Hujan

Number of Rainy Days

Way Serdang	15	16	22	16	6	3	6	4	11	21	17	19
Simpang Pematang	13	15	17	17	8	12	11	8	5	14	17	18
Panca Jaya	22	20	17	15	7	8	10	7	5	13	14	15
Tanjung Raya	15	11	11	7	6	8	7	7	4	10	13	10
Mesuji	17	11	17	14	7	8	8	7	3	13	15	18
Mesuji Timur	16	15	20	17	13	6	5	7	11	11	14	15
Rawajitu Utara	14	15	13	15	10	12	16	11	2	11	14	20

Sumber : Dinas Pertanian Tanaman Pangan dan Holtikultura

Source : Department of Agriculture and Horticulture

2. PEMERINTAHAN

Government



<https://mesujikab.bps.go.id>

2. Pemerintahan / Government

Administrasi Pemerintah Kabupaten Mesuji pada tahun 2018 terdiri atas 7 Kecamatan dan 105 desa/kelurahan.

Anggota Dewan Perwakilan Rakyat Daerah (DPRD) Kabupaten Mesuji hasil pemilu 2014 terdiri dari 35 orang anggota.

8 orang anggota dari partai NasDem, 6 orang anggota dari partai PDIP, 5 orang anggota dari partai Gerindra, dan 4 orang anggota dari masing-masing dari partai PAN, Golkar, Demokrat, serta Mesuji Raya.

In 2017, the government administration of Mesuji Regency consist of 7 districts and 105 villages.

Based on result from public election in 2014, the parliament members of Mesuji Regency consisted of 35 members.

8 members from Golkar partie, 6 members from Golkar partie, 5 members from Golkar partie, and 4 members for each partie from PAN, Golkar, Demokrat, and Mesuji Raya.

Tabel 2.1
 Table 2.1
**Susunan Pimpinan dan Keanggotaan Alat Kelengkapan Dewan
 Periode 2014-2019**
*Head and Member of Regional People's Representative Assembly
 2014-2019 Period*

Uraian <i>Description</i>	Jumlah (Orang) <i>Total (Person)</i>
(1)	(2)
I. Pimpinan Dewan / Head of Regional People's Representative Assembly	
Ketua : Fuad Amrulloh, S.E.	1
Wakil Ketua I : Drs. Musholi Rais	1
Wakil Ketua II : Iwan Setiawan, S.E.	1
II. Komisi-komisi / Commision	
1. Komisi A (Pemerintahan)	10
2. Komisi B (Pertanian dan Industri)	9
3. Komisi C (Ekonomi dan Keuangan)	13
III. Fraksi-fraksi	
1. Fraksi Partai Nasional Demokrasi	8
2. Fraksi PDI Perjuangan	6
3. Fraksi Partai Gerindra	5
4. Fraksi Partai Amanat Nasional	4
5. Fraksi Partai Golkar	4
6. Fraksi Partai Demokrat	4
7. Fraksi Mesuji Raya	4

Sumber : Sekretariat DPRD Kabupaten Mesuji

Source : Secretary of Regional People's Representative Assembly of Mesuji

**Jumlah Anggota Dewan Perwakilan Rakyat Daerah Kabupaten Mesuji
Menurut Komposisi Keanggotaan dan Jenis Kelamin, 2017**
 Number of Regional People's Representative Assembly in Mesuji
 Regency by Membership Composition and Sex, 2017
 2016 (2017)

Komposisi Keanggotaan <i>Membership Composition</i>	Jenis Kelamin <i>Sex</i>		Jumlah <i>Total</i>
	Laki-laki <i>Male</i>	Perempuan <i>Female</i>	
	(1)	(2)	
1. Fraksi Partai Nasional Demokrasi	8	0	8
2. Fraksi PDI Perjuangan	6	0	6
3. Fraksi Partai Gerindra	4	1	5
4. Fraksi Partai Amanat Nasional	4	0	4
5. Fraksi Partai Golkar	2	2	4
6. Fraksi Partai Demokrat	3	1	4
7. Fraksi Mesuji Raya	3	1	4
Jumlah / Total	30	5	35

Sumber : Sekretariat DPRD Kabupaten Mesuji

Source : Secretary of Regional People's Representative Assembly of Mesuji

Tabel 2.3 **Jumlah Sidang DPRD Mesuji Menurut Jenis Sidang, 2016**
 Table Mount Plenary Session of Regional People's Representative Assembly, 2016

Uraian Description	Jumlah (Sidang) 2016 Total (Plenary)
(1)	(2)
I. Paripurna / Plenary Session	
1. Biasa	22
2. Istimewa	3
3. Luar Biasa	0
4. Khusus	0
II. Pleno	
1. Luar Biasa	0
2. Khusus	0
3. Fraksi Partai	0
Jumlah / Total	25

Sumber : Sekretariat DPRD Kabupaten Mesuji

Source : Secretary of Regional People's Representative Assembly of Mesuji

Tabel
Table 2.4

**Komposisi dan Personalia Serta Jumlah Anggota Dewan
Menurut Komisi DPRD, 2017**
*Memberships Composition of Regional Parliament of Mesuji Regency
by Commission, 2017*

Komposisi Keanggotaan <i>Membership Composition</i>	Fraksi / Fraction						Mesuji Raya
	NasDem	PDIP	Gerindra	PAN	GolKar	Demokrat	
(1)	(2)	(3)	(4)	(5)	(6)	(7)	(8)
1. Komisi A / Commission A <i>Pemerintah / Government</i>	2	2	1	1	2	1	1
2. Komisi B / Commission B <i>Pertanian dan Industri</i> <i>Agricultural / Industry</i>	2	1	1	2	1	1	1
3. Komisi C / Commission C <i>Ekonomi dan Keuangan</i> <i>Economic and Finance</i>	3	2	2	1	1	2	2
4. Pimpinan Dewan <i>Coordinator Council Leader</i>	1	1	1	-	-	-	-
Jumlah / Total	8	6	5	4	4	4	4

Sumber : Sekretariat DPRD Kabupaten Mesuji

Source : Secretary of Regional People's Representative Assembly of Mesuji

Tabel
Table 2.5

**Nama Kecamatan, Ibukota Kecamatan dan Desa/Kelurahan
Kabupaten Mesuji**
*Name of District, Capital District and Villages in
Mesuji Regency*

Kecamatan <i>District</i> (1)	Ibukota <i>Capital</i> (2)	Nama Desa/Kelurahan <i>Name of Villages</i> (3)
1. Way Serdang	Bukoposo	Bumi Harapan Buko Poso Hadi Mulyo Gedung Boga/Raja Suka Agung Rejo Mulyo Labuhan Baru Panca Warna Kebun Dalam Kejadian Labuhan Batin Labuhan Makmur Gedung Sri Mulyo Karang Mulya Suka Mandiri Sumber Rejo Tri Tunggal Jaya Labuhan Permai Margo Bhakti Labuhan Mulya
2. Simpang Pematang	Simpang Pematang	Budi Aji Simpang Pematang Harapan Jaya Margo Rahayu Wira Bangun Agung Batin Bangun Mulyo Jaya Sakti Rejo Binangun Aji Jaya Simpang Mesuji Margo Makmur Mulya Agung

Lanjutan Tabel 2.5 / Continued Table 2.5

Kecamatan <i>District</i>	Ibukota <i>Capital</i>	Nama Desa/Kelurahan <i>Name of Villages</i>
(1)	(2)	(3)
3. Panca Jaya	Adi Luhur	Mukti Karya Adi Luhur Fajar Baru Adi Mulyo Fajar Asri Fajar Indah Adi Karya Mulya
4. Tanjung Raya	Brabasan	Muara Tenang Brabasan Gedung Ram Mekar Sari Sinar Laga Wira Jaya Bangun Jaya Bujung Buring Harapan Mukti Tri Karya Mulya Tanjung Sari Kagungan Dalam Sri Tanjung Muara Tenang Timur Berasan Makmur Gedung Mulya Mekar Jaya Sriwijaya Bujung Buring Baru Mukti Jaya Tanjung Harapan
5. Mesuji	Wiralaga	Tirta Laga Wiralaga I Wiralaga II Tanjung Serayan Nipah Kuning Sungai Badak Sidomulyo Sumber Makmur Mulya Sari Suka Maju Wiralaga Mulya

Bersambung / To be continued ...

Lanjutan Tabel 2.5 / Continued Table 2.5

Kecamatan <i>District</i>	Ibukota <i>Capital</i>	Nama Desa/Kelurahan <i>Name of Villages</i>
(1)	(2)	(3)
6. Mesuji Timur	Tanjung Mas Makmur	Pangkal Mas Mulya Pangkal Mas Jaya Tanjung Mas Makmur Muara Mas Tanjung Mas Mulya Tanjung Mas Jaya Wonosari Dwi Karya Mustika Eka Mulya Marga Jadi Tanjung Menang Talang Batu Sungai Cambai Margo Jaya Margo Mulyo Tanjung Menang Raya Tebing Karya Mandiri Pangkal Mas Tanjung Mas Rejo Muara Asri
7. Rawajitu Utara	Panggung Jaya	Sidang Gunung Tiga Sidang Bandar Anom Sidang Kurnia Agung Sidang Iso Mukti Sidang Sido Rahayu Sidang Way Puji Panggung Jaya Tlogo Rejo Panggung Rejo Sungai Buaya Sungai Sidang Sidang Muara Jaya Sidang Makmur

Sumber : Badan Pusat Statistik Kabupaten Mesuji

Source : BPS-Statistics of Mesuji Regency

**Jumlah Pegawai Negeri Sipil Pemerintah Kabupaten Mesuji
Menurut Tingkat Kepangkatan dan Jenis Kelamin, 2017**
 Tabel 2,6
 Table Number of Civil Servant's in Mesuji Regency Government
 by Rank Level and sex, 2017

Tingkat Kepangkatan <i>Rank Level</i>	Laki - Laki <i>male</i>	Perempuan <i>Female</i>	Jumlah <i>Total</i>
(1)	(2)	(3)	(4)
Golongan I	11	8	19
Golongan II	275	330	605
Golongan III	618	542	1.160
Golongan IV	321	156	477
Sub Jumlah/ Sub Total	1.225	1.036	2.261

Sumber : Badan Kepegawaian Daerah Kabupaten Mesuji

Source : Regional Personal Board of Mesuji District

Tabel
Table 2,7

Banyaknya Pegawai Negeri Sipil Pemerintah Kabupaten Mesuji Menurut Tingkat Pendidikan dan Jenis Kelamin, 2017
Number of Regional Civil Servants in Mesuji Regency Government by Education Level and sex, 2017

Tingkat Pendidikan <i>Education Level</i>	Laki - Laki <i>male</i>	Perempuan <i>Female</i>	Jumlah <i>Total</i>
(1)	(2)	(3)	(4)
SD	7	2	9
SMP	23	8	31
SMA	239	147	386
Diploma I	1	4	5
Diploma II	156	138	294
Diploma III	131	282	413
Diploma IV	0	0	0
S1	615	448	1063
S2	53	8	61
Jumlah / Total	1225	1037	2262

Sumber : Badan Kepegawaian Daerah Kabupaten Mesuji

Source : Regional Personal Board of Mesuji District

3. PENDUDUK DAN KETENAGAKERJAAN

Population and Employment



<https://www.go.id>

<https://mesujikab.bps.go.id>

3. Penduduk dan Ketenagakerjaan / *Population and Employment*

Berdasarkan hasil estimasi penghitungan Jumlah Penduduk tahun 2017, Jumlah penduduk Kabupaten Mesuji mencapai 194.282 Jiwa.

Dengan luas wilayah pada tahun tersebut sebesar 1.775,92 km² berarti kepadatan penduduknya mencapai 109 jiwa per km².

Banyaknya industri pengolahan di Kabupaten Mesuji sangat mendukung bagi percepatan pembangunan daerah. Perusahaan industri di kabupaten Mesuji membutuhkan banyak tenaga kerja yang terampil sehingga nantinya mampu mengurangi tingkat pengangguran. Masalah kependudukan yang meliputi jumlah, komposisi dan distribusi Penduduk merupakan masalah yang perlu diperhatikan dalam proses pembangunan jika berkualitas rendah.

Berdasarkan hasil perhitungan penduduk Kabupaten Mesuji, 2013 mencapai 189.442 jiwa dengan ratio jenis kelamin sebesar 110,85. Tingkat kepadatan penduduk di Kabupaten Mesuji tampak masih timpang atau tidak merata antar wilayah.

Sektor ketenaga kerjaan merupakan salah satu sektor penting bagi pembangunan ekonomi daerah khususnya dalam upaya pemerintah daerah mengurangi jumlah penduduk miskin. Dalam penyajian data ketenagakerjaan, BPS menggunakan

Based on population estimated figure on 2013, the population of mesuji regency in 2013 reached 2.184 Km² over all with denstiny reach 87 person/square kilometres

Acceleration of regional development supported by many industries need many skilled workers. It can reduce un employment rate in Mesuji Regency.

The issue of population which includes number, composition and distribution, is a problema that needs to be considered in the process of development large number of Population could be a potential. But it can also be a burden in the development processn if the qualityls slow.

Based on population estimated figure on 2013, the population estimated figure on 2013, the population of Mesuji Regency in 2013 reached 189.442 people with a sex ratio of 110.85. the population density in the regency of Mesuji

still showed imbalanceand it is notequally distibuted among regions.

Employment is one important component for economic development, especially related to regional goverment's effort to reduce the number of por people. To provide data on employment, BPS use the age limit to 15 years old and over from all population and this is known by the term of working age population. Majoriti population of Mesuji regency was involved

batasan umur 15 tahun keatas dari semua penduduk dan dikenal dengan istilah penduduk usia kerja. Penduduk Kabupaten Mesuji sebagian besar bekerja disektor pertanian. Upaya untuk terus meningkatkan kesejahteraan pekerja terus dilakukan, salah satunya melalui penetapan upah minimum kabupaten (UMK) Penetapan UMK Kabupaten Mesuji 2013 adalah Rp. 836.500,00 per bulan.

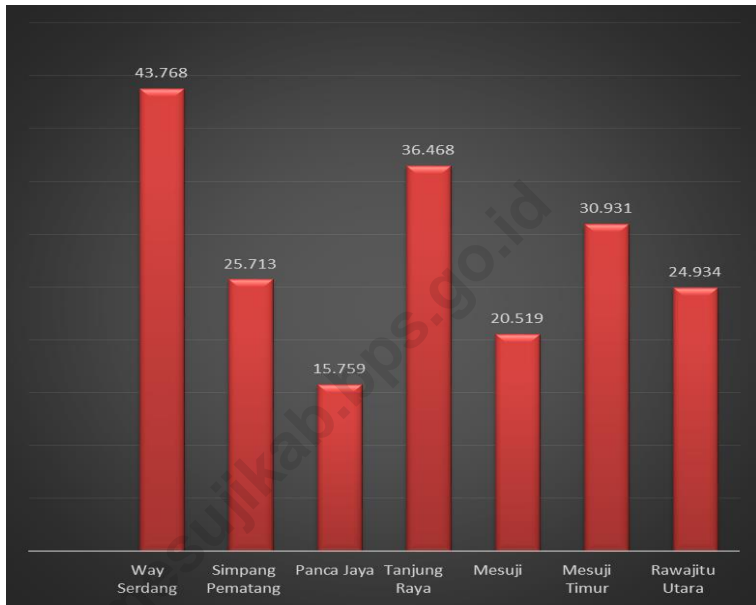
in the agricultural sector.

The efforts to improve the welfare of workers continue, one of them is by determining the regional minimum wage (UMR). The determination of the provincial Minimum Wage (UMR) of Mesuji 2013 is Rp. 863.000,00 per Month.

<https://mesujikab.bps.go.id>

Grafik 3.1 Penduduk Mesuji Menurut Kecamatan Tahun 2017

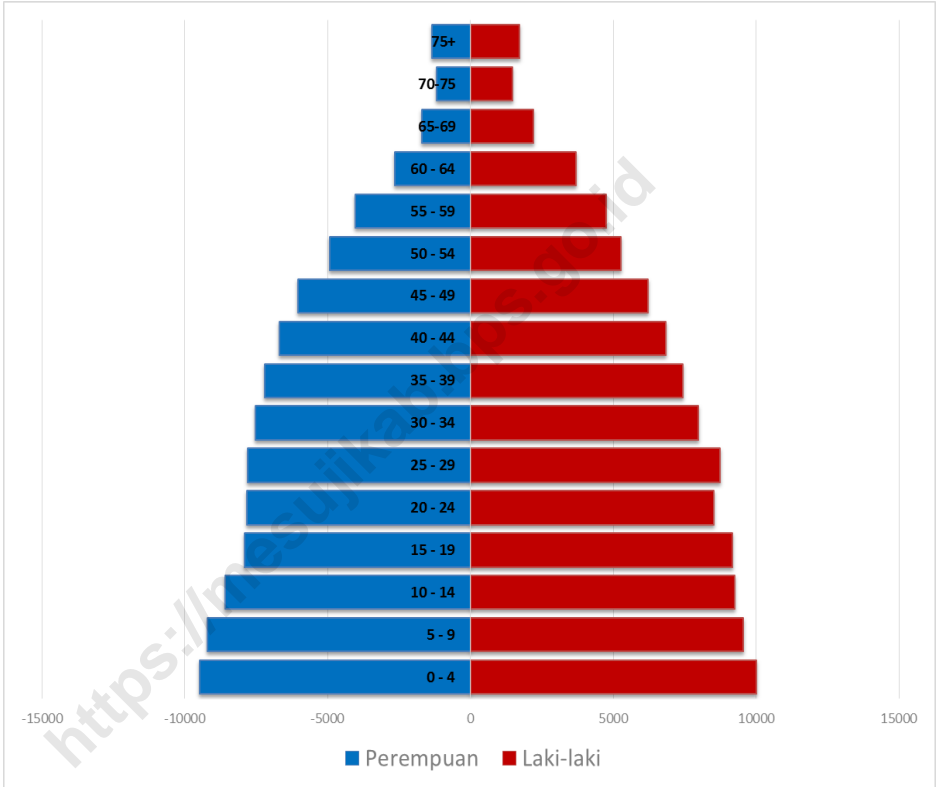
Population of Mesuji Regency by District, 2017



Sumber : Badan Pusat Statistik Kabupaten Mesuji

Source : BPS-Statistics of Mesuji Regency

Grafik 3.2 Piramida Penduduk Mesuji Menurut Kecamatan Tahun 2017
Pyramide Population of Mesuji Regency by District, 2017



Sumber : Badan Pusat Statistik Kabupaten Mesuji
Source : BPS-Statistics of Mesuji Regency

3.1 Penduduk / Population

Tabel 3.1.1 **Banyaknya Penduduk Kabupaten Mesuji menurut Kecamatan dan Jenis Kelamin, Tahun 2017**
 Table 3.1.1 *Population Number of Mesuji Regency by District and Sex, 2017*

Kecamatan <i>District</i>	Penduduk / Population		
	Laki-laki <i>Male</i>	Perempuan <i>Female</i>	Jumlah <i>Total</i>
(1)	(2)	(3)	(4)
1. Way Serdang	22.832	20.936	43.768
2. Simpang Pematang	13.389	12.324	25.713
3. Panca Jaya	8.294	7.465	15.759
4. Tanjung Raya	18.997	17.471	36.468
5. Mesuji	10.714	9.805	20.519
6. Mesuji Timur	16.270	14.661	30.931
7. Rawajitu Utara	13.027	11.907	24.934
Jumlah/Total	103.523	94.569	198.092

Sumber : Badan Pusat Statistik Kabupaten Mesuji

Source : BPS-Statistics of Mesuji Regency

Jumlah Populasi dan Kepadatan Penduduk per Km² menurut Kecamatan di Kabupaten Mesuji , 2017
 Tabel 3.1.2 *Population Number and Density by District of Mesuji Regency, 2017*

Kecamatan <i>District</i>	Penduduk / Population		
	Luas (km ²) <i>Areas</i>	Jumlah Penduduk <i>Number of Population</i>	Kepadatan Penduduk <i>Density / km²</i>
(1)	(2)	(3)	(4)
1. Way Serdang	294,42	43.768	148,66
2. Simpang Pematang	139,61	25.713	184,18
3. Panca Jaya	197,72	15.759	79,70
4. Tanjung Raya	238,07	36.468	153,18
5. Mesuji	274,73	20.519	74,69
6. Mesuji Timur	810,20	30.931	38,18
7. Rawajitu Utara	229,25	24.934	108,76
Jumlah/Total	2.184,00	198.092	90,70

Sumber : Badan Pusat Statistik Kabupaten Mesuji

Source : BPS-Statistics of Mesuji Regency

Tabel 3.1.3 Penduduk Kabupaten Mesuji menurut Kecamatan, Jenis Kelamin dan Sex Rasio, 2017
Table 3.1.3 Population by District, Sex and Sex Ratio in Mesuji Regency, 2017

Kecamatan <i>District</i>	Laki-laki <i>Male</i>	Perempuan <i>Female</i>	Rasio <i>Ratio</i>
(1)	(2)	(3)	(5)
1. Way Serdang	22.832	20.936	109,06
2. Simpang Pematang	13.389	12.324	108,64
3. Panca Jaya	8.294	7.465	111,11
4. Tanjung Raya	18.997	17.471	108,73
5. Mesuji	10.714	9.805	109,27
6. Mesuji Timur	16.270	14.661	110,97
7. Rawajitu Utara	13.027	11.907	109,41
Jumlah/Total	103.523	94.569	109

Sumber : Badan Pusat Statistik Kabupaten Mesuji

Source : BPS-Statistics of Mesuji Regency

Tabel
Table 3.1.4

**Penduduk Kabupaten Mesuji menurut Jenis Kelamin dan
Kelompok Umur, 2016**
Population by Sex and Age Group in Mesuji Regency, 2016

Kelompok Umur	Laki-laki	Perempuan	Jumlah
<i>Age Group</i>	<i>Male</i>	<i>Female</i>	<i>Total</i>
(1)	(2)	(3)	(4)
0 - 4	10,006	9,464	19,470
5 - 9	9,558	9,210	18,768
10 - 14	9,254	8,588	17,842
15 - 19	9,175	7,906	17,081
20 - 24	8,516	7,824	16,340
25 - 29	8,733	7,794	16,527
30 - 34	7,979	7,529	15,508
35 - 39	7,446	7,205	14,651
40 - 44	6,843	6,671	13,514
45 - 49	6,217	6,031	12,248
50 - 54	5,281	4,916	10,197
55 - 59	4,764	4,013	8,777
60 - 64	3,711	2,655	6,366
65-69	2,199	1,707	3,906
70-75	1,478	1,188	2,666
75+	1,713	1,339	3,052
Jumlah/Total	102,873	94,040	196,913

Sumber : Badan Pusat Statistik Kabupaten Mesuji

Source : BPS-Statistics of Mesuji Regency

Tabel 3.1.5 **Penduduk Kabupaten Mesuji Kelompok Umur, 2012-2016**
 Table Population by Age Group in Mesuji Regency, 2012-2016

Kelompok Umur Age Group	Tahun / Year's				
	2012	2013	2014	2015	2016
(1)	(2)	(3)	(4)	(5)	(6)
0 - 4	10,347	10,352	19,979	19,814	19,470
5 - 9	9,174	9,246	18,316	18,521	18,768
10 - 14	9,330	9,263	17,785	17,796	17,842
15 - 19	9,338	9,305	17,249	17,166	17,081
20 - 24	8,751	8,685	16,584	16,450	16,340
25 - 29	8,909	8,870	16,752	16,645	16,527
30 - 34	8,120	8,075	15,661	15,574	15,508
35 - 39	7,362	7,438	14,619	14,696	14,651
40 - 44	6,327	6,461	13,018	13,263	13,514
45 - 49	5,678	5,807	11,715	11,978	12,248
50 - 54	4,778	4,903	9,647	9,947	10,197
55 - 59	4,103	4,283	8,063	8,410	8,777
60 - 64	2,974	3,155	5,713	6,037	6,366
65+	4,994	5,046	9,181	9,385	9,624
Jumlah/Total	100,185	100,889	194,282	195,682	196,913

Sumber : Badan Pusat Statistik Kabupaten Mesuji

Source : BPS-Statistics of Mesuji Regency

3.2 Tenaga Kerja / Manpower

Tabel 3.2.1
 Table 3.2.1
Penduduk Berumur 15 Tahun Keatas yang Bekerja Selama Seminggu dan Lapangan Pekerjaan Utama di Kabupaten Mesuji, 2015
Population 15 years of age and Over Who Worked during the Previous Week and Main Industry in Mesuji Regency, 2015

Kabupaten / Kota Regency / Municipality	Lapangan Kerja Utama *) / Main Industry									Jumlah Total
	1	2	3	4	5	6	7	8	9	
(1)	(2)	(3)	(4)	(5)	(6)	(7)	(8)	(9)	(10)	(11)
Mesuji	58 112	376	3 386	-	3 750	10 834	1 464	512	5 070	83 504

Sumber : Badan Pusat Statistik Kabupaten Mesuji Hasil Sakernas

Source : BPS-Statistics of Mesuji Regency; The Outcome of National Labour Force Surveys

CATATAN/NOTE:

- *) 1. PERTANIAN, PERKEBUNAN, KEHUTANAN, PERBURUAN, dan PERIKANAN/ AGRICULTURE, FORESTRY, HUNTING, AND FISHERY
 2. PERTAMBANGAN dan PENGGALIAN/ MINING AND QUARRYING
 3. INDUSTRI/ INDUSTRY
 4. LISTRIK, GAS dan AIR MINUM/ ELECTRICITY, GAS AND WATER
 5. KONSTRUKSI/ CONSTRUCTION
 6. PERDAGANGAN, RUMAH MAKAN dan JASA AKOMODASI/ TRADE, RESTAURANTS AND ACCOMMODATION SERVICES
 7. TRANSPORTASI, PERGUDANGAN, dan KOMUNIKASI/ TRANSPORTATION, STORAGE AND COMMUNICATION
 8. LEMBAGA KEUANGAN, REAL ESTATE, USAHA PERSEWAAN dan JASA PERUSAHAAN/ FINANCING, REAL ESTATE AND BUSINESS SERVICES
 9. JASA KEMASYARAKATAN, SOSIAL dan PERORANGAN/ COMMUNITY, SOCIAL AND PERSONAL SERVICES

Tabel 3.2.2 **Besarnya Upah Kabupaten Mesuji, 2012 - 2018 (Rupiah)**
 Table Amount of Minimum Wages by Regency / Municipality
 of Mesuji Regency, 2012 - 2018 (Rupiah)

Besar UMK Amount of Minimum Wages (1)	Surat Keputusan Gubernur Propinsi Lampung Regulation by Government of Lampung Province (2)
Rp. 975 500,- /bulan Tmt 01 Januari 2012	No. G/757/III.05/HK/2011 Tgl 29 Desember 2011
Rp.1 150 000,- /bulan Tmt 01 Januari 2013	No. G/741/III.05/HK/2013 Tgl 28 Desember 2012
Rp.1 399.037,- /bulan Tmt 01 Januari 2014	No. G/894/III.05/HK/2013 Tgl 13 Desember 2013
Rp. 1 581.000,- /bulan Tmt 01 Januari 2015	No. G/813/III.05/HK/2014 Tgl 31 Oktober 2014
Rp. 1.763.000,- /bulan Tmt 01 Januari 2016	No. G/541/III.05/HK/2015 Tgl 11 November 2015
Rp 1.908.447,- /bulan Tmt 01 Januari 2017	No. G/633/III.05/HK/2016 Tgl 1 November 2016
Rp 2.074.673,27/bulan Tmt 01 Januari 2018	No.G/564/HK/2017 Tgl 1 November 2017

Sumber : Dinas Tenaga Kerja dan Transmigrasi Kabupaten Mesuji

Source :Manpower and Transmigration Service of Mesuji Regency

Banyaknya Pasangan Usia Subur Menurut Kelompok Umur per Kecamatan di Kabupaten Mesuji Tahun 2016
 Tabel 3.3.1
 Table 3.3.1
Number of Eligible Couple by Age and District in Mesuji Regency, 2016

Kecamatan <i>District</i>	Klasifikasi Umur <i>Age Classification</i>			Jumlah <i>Total</i>
	< 20	20-29	30-49	
(1)	(2)	(3)	(4)	(5)
1. Way Serdang	759	2,176	3,419	6,354
2. Simpang Pematang	624	1,490	2,090	4,204
3. Panca Jaya	424	1,884	2,879	5,187
4. Tanjung Raya	1,699	5,473	5,644	12,814
5. Mesuji	1,428	2,710	3,063	7,201
6. Mesuji Timur	890	3,490	5,304	9,684
7. Rawajitu Utara	740	2,270	2,246	5,256
Jumlah/Total	6,564	19,493	24,645	50,700

Sumber : Badan Pemberdayaan Perempuan dan Keluarga Berencana Kabupaten

Source : Women Empower and Family Planning Division of Mesuji Regency

Tabel 3.3.2
Table

Pencapaian Akseptor Keluarga Berencana (KB) Aktif Menurut Jenis Kontrasepsi dan Kecamatan di Kabupaten Mesuji Tahun 2016
Number of Active Acceptors by Kind of Contraceptive and District in Mesuji Regency, 2016

Kecamatan/ District	Jenis Kontrasepsi/ Kind of Contraceptive						
	PIL	IUD	MOP	Suntik	Implan	Kondom	MOW
(1)	(2)	(3)	(4)	(5)	(6)	(7)	(8)
1. Way Serdang	2029	711	15	2475	655	305	0
2. Simpang Pematang	1753	731	33	3146	1113	602	47
3. Panca Jaya	1252	498	10	2505	638	183	0
4. Tanjung Raya	1248	685	15	2487	556	197	0
5. Mesuji	1526	945	21	2647	1222	468	22
6. Mesuji Timur	1990	1104	14	3038	1448	456	15
7. Rawajitu Utara	1760	468	35	2678	911	439	0
Jumlah/Total	11558	5142	143	18976	6543	2650	84

Sumber : Badan Koordinasi KB & Pemberdayaan Perempuan, Kabupaten Mesuji

Source : Family Planning Office of Mesuji Regency

Tabel 3.3.3
 Table 3.3.3
Banyaknya Akseptor Menurut Jenis Pelayanan dan Kecamatan di Kabupaten Mesuji Tahun 2016
Number of Acceptor by Type of Services and District in Mesuji Regency, 2016

Kecamatan/ District	Jenis Kontrasepsi/ Kind of Contraceptive	
	Pelayanan Pemerintahan	Pelayanan Swasta
(1)	(2)	(3)
1. Way Serdang	4,443	26
2. Simpang Pematang	1,616	1,242
3. Panca Jaya	2,559	1,285
4. Tanjung Raya	4,408	4,344
5. Mesuji	3,001	1,137
6. Mesuji Timur	5,088	2,177
7. Rawajitu Utara	2,208	1,384
Jumlah/Total	23,323	11,595

Sumber : Badan Koordinasi KB & Pemberdayaan Perempuan, Kabupaten Mesuji

Source : Family Planning Office of Mesuji Regency

Tabel 3.3.4
 Banyaknya Keluarga menurut Tahapan Keluarga Sejahtera per Kecamatan di Kabupaten Mesuji Tahun 2016
 Number of Family by Method Happy Family and District in Mesuji Regency, 2016

Kecamatan <i>District</i>	Keluarga Pra Sejahtera	Keluarga Sejahtera I (KS I)	KS II	KS III	KS III+	Jumlah KK
(1)	(2)	(3)	(4)	(5)	(6)	(7)
1. Way Serdang	1,933	3,110	6,192	381	80	11,696
2. Simpang Pematang	1,232	2,070	1,557	1,254	591	6,704
3. Panca Jaya	1,591	1,712	1,316	1,210	542	6,371
4. Tanjung Raya	3,311	6,853	6,489	618	140	17,411
5. Mesuji	1,455	2,844	1,928	1,588	1,261	9,076
6. Mesuji Timur	1,841	4,262	3,990	560	0	10,653
7. Rawajitu Utara	1,600	2,265	1,761	1,397	962	7,985
Jumlah/Total	12,963	23,116	23,233	7,008	3,576	69,896

Sumber : Badan Pemberdayaan Perempuan dan Keluarga Berencana Kabupaten Mesuji

Source : Community Empowerment Women and Family Planning of Mesuji Regency

4. SOSIAL

Social



<https://mesujikab.bps.go.id>

4. Sosial / Social

Salah satu faktor utama yang menentukan keberhasilan pembangunan di suatu negara tersedianya sumber daya manusia yang cukup dan berkualitas. Peningkatan SDM saat ini lebih difokuskan pada pemberian kesempatan seluas-luasnya kepada penduduk untuk mengesampingkan pendidikan terutama penduduk kelompok usia sekolah (umur 7-24 tahun).

Pada bab ini tercakup informasi mengenai pendidikan, kesehatan, agama, peradilan dan kepolisian. Dalam bidang pendidikan disajikan data mengenai banyaknya sekolah, kelas, guru, dan murid dari tingkat SD sampai SLTA.

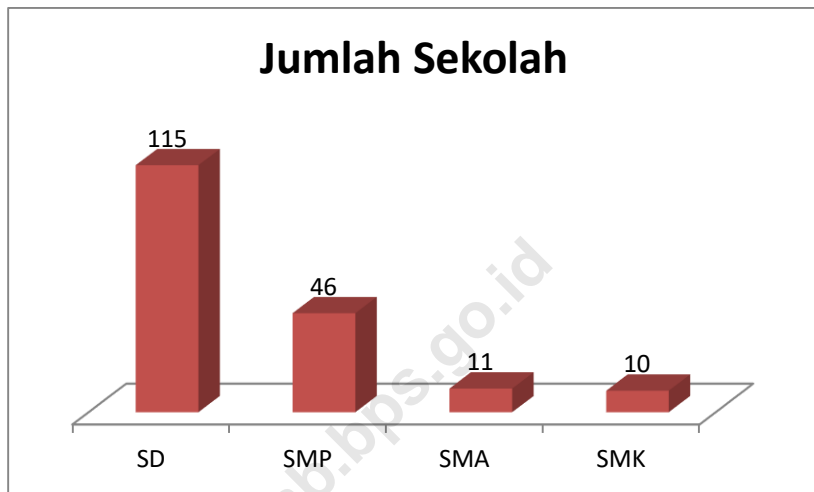
Pembangunan fasilitas kesehatan merupakan salah satu program pembangunan pemerintah daerah yang saat ini sudah mulai ada peningkatan. Pembangunan fasilitas kesehatan di Kabupaten Mesuji meliputi puskesmas dan posyandu yang tersebar di seluruh kecamatan demi mendukung terciptanya Masyarakat Mesuji yang Sehat. Namun hal ini juga harus didukung dengan ikut serta masyarakat untuk berpola hidup sehat.

The quality of human resources is one of the important factor in supporting the succes of development. The increasing of human resources quality provides a huge opportunity to everyone to attain education evenly, particularly for those in school age population (7 – 24 years old.

This chapter provides information such as education, health, religión, justice and other sosial information. Education Information provides data : number of school, clases, teachers, and pupils from elementary to high schools.

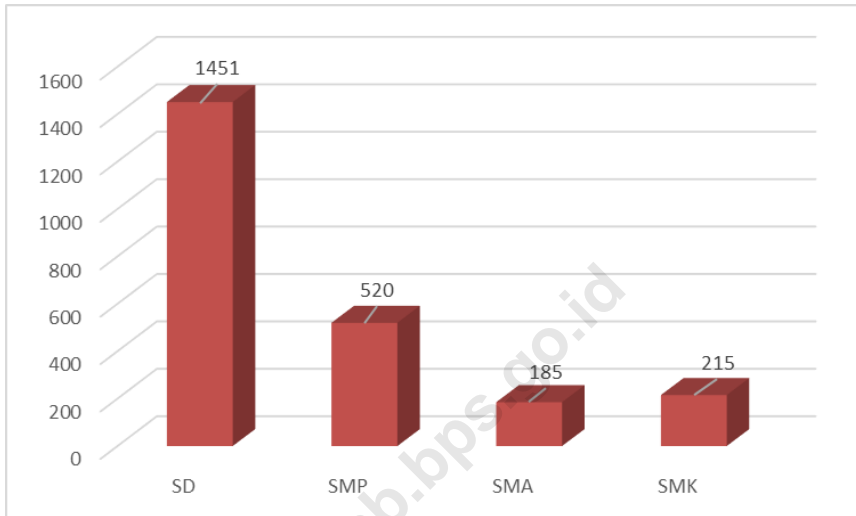
Health facilities Development is one from many Program was build by Regional Government who started growth. Health facilities development in Mesuji Regency such as puskesmas and posyandu were build in every district for make Mesuji People's more healthy. Therefore, this program must be involved by poeple's for having habitual healthy life.

Grafik 4.1. Banyaknya Sekolah Menurut Tingkat Sekolah di Kabupaten Mesuji, 2017/2018
Number of School by level in Mesuji Regency, 2017/2018



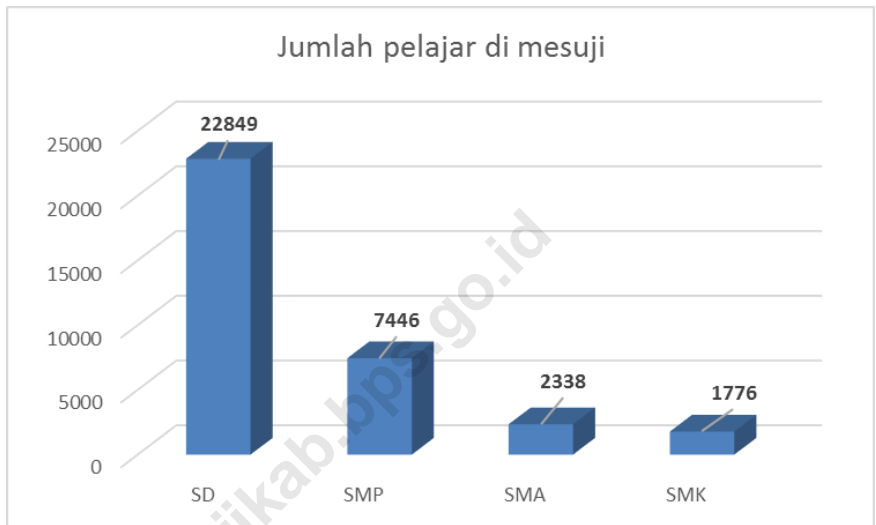
Sumber : Dinas Pendidikan Kabupaten Mesuji
Source : Education Service of Mesuji Regency

Grafik 4.2. Banyaknya Guru Menurut Tingkat Sekolah di Kabupaten Mesuji, 2017/2018
Number of Teacher by level in Mesuji Regency, 2017/2018



Sumber : Dinas Pendidikan Kabupaten Mesuji
Source : Education Service of Mesuji Regency

Grafik 4.3. Banyaknya Murid Menurut Tingkat Sekolah di Kabupaten Mesuji, 2017/2018
Number of Pupils by level in Mesuji Regency, 2017/2018



Sumber : Dinas Pendidikan Kabupaten Mesuji

Source : Education Service of Mesuji Regency

4.1. Pendidikan / Education

Tabel 4.1.1
Table

Banyaknya Sekolah Dasar (SD) Menurut Klasifikasi Sekolah dan Kecamatan di Kabupaten Mesuji , 2017/2018
Number of Elementary School based on School Classification's and District in Mesuji Regency, 2017/2018

Kecamatan <i>District</i>	Negeri <i>Public</i>	Swasta <i>Private</i>
(1)	(2)	(5)
1. Way Serdang	28	0
2. Simpang Pematang	19	0
3. Panca Jaya	11	0
4. Tanjung Raya	21	2
5. Mesuji	15	1
6. Mesuji Timur	22	0
7. Rawajitu Utara	15	1
Jumlah / Total	131	4

Sumber : Dinas Pendidikan Kabupaten Mesuji

Source : Education Service of Mesuji Regency

Tabel 4.1.2
Table

**Banyaknya Guru Sekolah Dasar (SD)
Menurut Kecamatan di Kabupaten Mesuji, 2017/2018**
*Number of Teachers at Elementary School
based on District in Mesuji Regency, 2017/2018*

Kecamatan <i>District</i>	Guru <i>Teacher's</i>
(1)	(2)
1. Way Serdang	269
2. Simpang Pematang	164
3. Panca Jaya	89
4. Tanjung Raya	250
5. Mesuji	150
6. Mesuji Timur	199
7. Rawajitu Utara	170
Jumlah/Total	1291

Sumber : Dinas Pendidikan Kabupaten Mesuji

Source : Education Service of Mesuji Regency

Tabel
Table 4.1.3

Banyaknya Murid Sekolah Dasar (SD) Negeri Menurut Kelas dan Kecamatan di Kabupaten Mesuji , 2017/2018
Number of Pupils at the State Elementary School by Class Grades and District in Mesuji Regency, 2017/2018

Kecamatan <i>District</i>	Murid Kelas <i>Pupils</i>						Jumlah <i>Total</i>
	I	II	III	IV	V	VI	
(1)	(2)	(3)	(4)	(5)	(6)	(7)	(8)
1. Way Serdang							4792
2. Simpang Pematang							3385
3. Panca Jaya							1925
4. Tanjung Raya							4861
5. Mesuji							2423
6. Mesuji Timur							3416
7. Rawajitu Utara							2484
Jumlah/Total 2013/2014	0	0	0	0	0	0	23286

Sumber : Dinas Pendidikan Kabupaten Mesuji

Source : Education Service of Mesuji Regency

Tabel 4.1.4
Table**Banyaknya Murid Sekolah Dasar (SD) Swasta Menurut Kelas dan Kecamatan di Kabupaten Mesuji , 2017/2018***Number of Pupils at the Private Elementary School by Class Grades and District in Mesuji Regency, 2017/2018*

Kecamatan <i>District</i>	Murid Kelas <i>Pupils</i>						Jumlah <i>Total</i>
	I	II	III	IV	V	VI	
(1)	(2)	(3)	(4)	(5)	(6)	(7)	(8)
1. Way Serdang							-
2. Simpang Pematang							-
3. Panca Jaya							-
4. Tanjung Raya							281
5. Mesuji							22
6. Mesuji Timur							-
7. Rawajitu Utara							79
Jumlah/Total 2017/2018	0	0	0	0	0	0	382

Sumber : Dinas Pendidikan Kabupaten Mesuji*Source : Education Service of Mesuji Regency*

Banyaknya Sekolah, Gedung dan Ruang Kelas Sekolah Dasar (SD) Menurut Status Sekolah dan Kecamatan di Kabupaten Mesuji Tahun 2017/2018
 Number of School, Building, and Classroom at the Elementary School by Status and District in Mesuji Regency Tahun 2017/2018

Kecamatan District	Negeri State		Swasta Private	
	Sekolah Number of School	Ruang Kelas Class Room	Sekolah Number of School	Ruang Kelas Class Room
(1)	(2)	(4)	(5)	(7)
1. Way Serdang	28	215	0	0
2. Simpang Pematang	14	131	0	0
3. Panca Jaya	11	83	0	0
4. Tanjung Raya	23	162	2	18
5. Mesuji	16	105	1	3
6. Mesuji Timur	23	177	0	0
7. Rawajitu Utara	16	119	1	6
Jumlah/Total 2013/2014	131	992	4	27

Sumber : Dinas Pendidikan Kabupaten Mesuji

Source : Education Service of Mesuji Regency

Tabel 4.1.7
Table

Banyaknya Sekolah Sekolah menengah pertama (SMP) Menurut Status Sekolah dan Kecamatan di Kabupaten Mesuji , 2017/2018
Number of Junior High School (SMP) based on Status and District in Mesuji Regency, 2017/2018

Kecamatan <i>District</i>	Negeri <i>Public</i>	Swasta <i>Private</i>
(1)	(2)	(5)
1. Way Serdang	7	4
2. Simpang Pematang	5	3
3. Panca Jaya	3	0
4. Tanjung Raya	5	4
5. Mesuji	5	1
6. Mesuji Timur	5	3
7. Rawajitu Utara	3	1
Jumlah / Total	33	16

Sumber : Dinas Pendidikan Kabupaten Mesuji

Source : Education service of Mesuji Regency

Banyaknya Pelajar Sekolah Lanjutan Tingkat Pertama (SLTP) Negeri Menurut Kelas, Jenis Kelamin, dan Kecamatan di Kabupaten Mesuji Tahun 2017/2017

Tabel 4.1.7.2
Table

Number of Pupils at the Private Junior High School by Class Grades, Sex and District in Mesuji Regency Tahun 2017/2017

Kecamatan <i>District</i>	Kelas I <i>First Grade</i>		Kelas II <i>Second Grade</i>		Kelas III <i>Third Grade</i>		Jumlah <i>Total</i>
	Pria	Wanita	Pria	Wanita	Pria	Wanita	
	<i>Male</i>	<i>Female</i>	<i>Male</i>	<i>Female</i>	<i>Male</i>	<i>Female</i>	
(1)	(2)	(3)	(4)	(5)	(6)	(7)	(8)
1. Way Serdang							1408
2. Simpang Pematang							920
3. Panca Jaya							519
4. Tanjung Raya							1121
5. Mesuji							727
6. Mesuji Timur							623
7. Rawajitu Utara							391
Jumlah/Total 2013/2014	0	0	0	0	0	0	5709

Sumber : Dinas Pendidikan Kabupaten Mesuji

Source : Education Service of Mesuji Regency

Banyaknya Guru Sekolah Menengah Pertama (SMP) Menurut Klasifikasi Sekolah dan Kecamatan di Kabupaten Mesuji Tahun 2017/2018
Number of Teacher at the Junior High School based on School Classification's and District in Mesuji Regency Tahun 2017/2018

Kecamatan <i>District</i>	Jumlah Guru <i>Number of Teacher</i>		Jumlah <i>Total</i>
	Guru PNS <i>Civil Servant Teacher</i>	Guru Tidak Tetap <i>Non Civil Servant Teacher</i>	
	(1)	(2)	
1. Way Serdang			111
2. Simpang Pematang			81
3. Panca Jaya			42
4. Tanjung Raya			91
5. Mesuji			54
6. Mesuji Timur			70
7. Rawajitu Utara			35
Jumlah / Total			484

Sumber : Dinas Pendidikan Kabupaten Mesuji

Source : Education Service of Mesuji Regency

Banyaknya Pelajar Sekolah Lanjutan Tingkat Pertama (SLTP) Swasta Menurut Kelas, Jenis Kelamin, dan Kecamatan di Kabupaten Mesuji Tahun 2017/2018

Tabel 4.1.8.2
Table

Number of Pupils at the Private Junior High School by Class Grades, Sex and District in Mesuji Regency Tahun 2017/2018

Kecamatan <i>District</i>	Kelas I		Kelas II		Kelas III		Jumlah <i>Total</i>
	<i>First Grade</i>		<i>Second Grade</i>		<i>Third Grade</i>		
	Pria <i>Male</i>	Wanita <i>Female</i>	Pria <i>Male</i>	Wanita <i>Female</i>	Pria <i>Male</i>	Wanita <i>Female</i>	
(1)	(2)	(3)	(4)	(5)	(6)	(7)	(8)
1. Way Serdang							342
2. Simpang Pematang							244
3. Panca Jaya							0
4. Tanjung Raya							301
5. Mesuji							99
6. Mesuji Timur							385
7. Rawajitu Utara							80
Jumlah/Total 2017/2018							1451

Sumber : Dinas Pendidikan Kabupaten Mesuji

Source : Education Service of Mesuji Regency

Tabel 4.1.9
Table

Banyaknya Guru Sekolah Menengah Pertama (SMP) Menurut Jenis Sekolah dan Kecamatan di Kabupaten Mesuji Tahun 2017/2018
Number of Teacher at the Junior High School by Kind of School and District in Mesuji Regency Tahun 2017/2018

Kecamatan <i>District</i>	Jumlah Guru <i>Number of Teacher</i>		Jumlah <i>Total</i>
	SMP Negeri Public	SMP Swasta <i>Private</i>	
	(1)	(2)	
1. Way Serdang	99	12	111
2. Simpang Pematang	63	18	81
3. Panca Jaya	42	0	42
4. Tanjung Raya	72	19	91
5. Mesuji	48	6	54
6. Mesuji Timur	53	17	70
7. Rawajitu Utara	30	5	35
Jumlah/Total 2017/2016	407	77	484

Sumber : Dinas Pendidikan Kabupaten Mesuji

Source : Education Service of Mesuji Regency

Tabel
Table 4.1.13

Banyaknya Sekolah Menengah Atas (SMA) Menurut Klasifikasi Sekolah dan Kecamatan di Kabupaten Mesuji Tahun 2017/2016

Number of Senior High School based on School Classification's and District in Mesuji Regency, 2017/2016

Kecamatan <i>District</i>	Negeri <i>Public</i>	Swasta <i>Private</i>
(1)	(2)	(3)
1. Way Serdang	2	0
2. Simpang Pematang	2	1
3. Panca Jaya	1	0
4. Tanjung Raya	1	1
5. Mesuji	1	2
6. Mesuji Timur	1	1
7. Rawajitu Utara	1	0
Jumlah / Total	9	5

Sumber : Dinas Pendidikan Kabupaten Mesuji

Source : Education Service of Mesuji Regency

Tabel 4.1.14
Table

Banyaknya Guru Sekolah Menengah Atas (SMA) Menurut Klasifikasi Sekolah dan Kecamatan di Kabupaten Mesuji, 2017/2018
Number of Teacher at the Senior High School based on School Classification's and District in Mesuji Regency,2015/2018

Kecamatan <i>District</i>	Jumlah Guru <i>Number of Teacher</i>		Jumlah <i>Total</i>
	Guru PNS <i>Civil Servant Teacher</i>	Guru Tidak Tetap <i>Non Civil Servant Teacher</i>	
	(1)	(2)	
1. Way Serdang	54		
2. Simpang Pematang	35		
3. Panca Jaya	10		
4. Tanjung Raya	26		
5. Mesuji	18		
6. Mesuji Timur	18		
7. Rawajitu Utara	6		
Jumlah / Total	167		

Sumber : Dinas Pendidikan Kabupaten Mesuji

Source : Education Service of Mesuji Regency

Tabel
Table 4.1.12

**Banyaknya Murid Sekolah Lanjutan Tingkat Atas (SLTA) Negeri
Menurut Kelas, Jenis Kelamin, dan Kecamatan di
Kabupaten Mesuji Tahun 2015/2016**

*Number of Pupils at the State Senior High School by Class Grades, Sex
and District in Mesuji Regency Tahun 2015/2016*

Kecamatan <i>District</i>	Kelas I <i>First Grade</i>		Kelas II <i>Second Grade</i>		Kelas III <i>Third Grade</i>		Jumlah <i>Total</i>
	Pria <i>Male</i>	Wanita <i>Female</i>	Pria <i>Male</i>	Wanita <i>Female</i>	Pria <i>Male</i>	Wanita <i>Female</i>	
	(1)	(2)	(3)	(4)	(5)	(6)	
1. Way Serdang	129	120	144	155	97	100	745
2. Simpang Pematang	93	111	56	81	60	71	472
3. Panca Jaya	44	9	25	6	12	4	100
4. Tanjung Raya	85	97	79	81	85	101	528
5. Mesuji	61	56	43	29	19	25	233
6. Mesuji Timur	55	52	54	44	57	41	303
7. Rawajitu Utara	26	21	0	0	0	0	47
Jumlah/Total 2015/2016	493	466	401	396	330	342	2428

Sumber : Dinas Pendidikan Kabupaten Mesuji

Source : Education Service of Mesuji Regency

Tabel 4.1.15
Table

Banyaknya Pelajar Sekolah Menengah Atas (SMA) Menurut Klasifikasi Sekolah dan Kecamatan di Kabupaten Mesuji, 2017/2018
Number of Senior High School's Students based on School Classification's and District in Mesuji Regency, 2017/2018

Kecamatan <i>District</i>	Negeri <i>Public</i>	Swasta <i>Private</i>
(1)	(2)	(3)
1. Way Serdang	716	0
2. Simpang Pematang	491	55
3. Panca Jaya	92	0
4. Tanjung Raya	470	204
5. Mesuji	285	143
6. Mesuji Timur	287	162
7. Rawajitu Utara	63	0
Jumlah / Total	2404	564

Sumber : Dinas Pendidikan Kabupaten Mesuji

Source : Education Service of Mesuji Regency

Banyaknya Murid Sekolah Lanjutan Tingkat Atas (SLTA) Swasta Menurut Kelas, Jenis Kelamin, dan Kecamatan di Kabupaten Mesuji Tahun 2015/2016

Tabel 4.1.13
Table

Number of Pupils at the Private Senior High School by Class Grades, Sex and District in Mesuji Regency Tahun 2015/2016

Kecamatan <i>District</i>	Kelas I <i>First Grade</i>		Kelas II <i>Second Grade</i>		Kelas III <i>Third Grade</i>		Jumlah <i>Total</i>
	Pria <i>Male</i>	Wanita <i>Female</i>	Pria <i>Male</i>	Wanita <i>Female</i>	Pria <i>Male</i>	Wanita <i>Female</i>	
	(1)	(2)	(3)	(4)	(5)	(6)	
1. Way Serdang	0	0	0	0	0	0	0
2. Simpang Pematang	16	16	5	9	4	3	53
3. Panca Jaya	0	0	0	0	0	0	0
4. Tanjung Raya	41	25	31	20	33	11	161
5. Mesuji	34	34	36	37	35	37	213
6. Mesuji Timur	30	34	21	24	29	15	153
7. Rawajitu Utara	0	0	0	0	0	0	0
Jumlah/Total 2015/2016	121	109	93	90	101	66	580

Sumber : Dinas Pendidikan Kabupaten Mesuji

Source : Education Service of Mesuji Regency

Tabel 4.1.14
Table

Banyaknya Guru Sekolah Lanjutan Tingkat Atas (SLTA) Menurut Status dan Kecamatan di Kabupaten Mesuji Tahun 2015/2016
Number of Teacher at the Senior High School by Class Grades, Sex and District in Mesuji Regency Tahun 2015/2016

Kecamatan <i>District</i>	Jumlah Guru <i>Number of Teacher</i>		Jumlah <i>Total</i>
	Guru PNS <i>Permanent Teacher</i>	Guru Non PNS <i>Non Permanent Teacher</i>	
	(1)	(2)	
1. Way Serdang	35	32	67
2. Simpang Pematang	22	41	63
3. Panca Jaya	4	13	17
4. Tanjung Raya	25	30	55
5. Mesuji	9	48	57
6. Mesuji Timur	11	32	43
7. Rawajitu Utara	1	15	16
Jumlah/Total 2015/2016	107	211	318

Sumber : Dinas Pendidikan Kabupaten Mesuji

Source : Education Service of Mesuji Regency

Tabel 4.1.15
Table

Banyaknya Pelajar Sekolah Menengah Atas (SMA) Menurut Klasifikasi Sekolah dan Kecamatan di Kabupaten Mesuji, 2015/2016
Number of Senior High School's Students based on School Classification's and District in Mesuji Regency, 2015/2016

Kecamatan <i>District</i>	Negeri <i>Public</i>	Swasta <i>Private</i>
(1)	(2)	(3)
1. Way Serdang	745	0
2. Simpang Pematang	472	53
3. Panca Jaya	100	0
4. Tanjung Raya	528	161
5. Mesuji	233	213
6. Mesuji Timur	303	153
7. Rawajitu Utara	47	0
Jumlah / Total	2428	580

Sumber : Dinas Pendidikan Kabupaten Mesuji

Source : Education Service of Mesuji Regency

4.2. Kesehatan dan Keluarga Berencana /
Health and Family Planning

<https://mesujikab.bps.go.id>

Tabel
Table 4.2.1

Banyaknya Sarana Kesehatan Menurut Kecamatan di Kabupaten Mesuji Tahun 2016
Number of Health Facilities based on District in Mesuji Regency, 2016

Kecamatan <i>District</i>	Rumah Sakit <i>Hospital</i>	Puskesmas <i>Public Health Centre</i>	Praktek Dokter <i>Doctor Health Service</i>	Praktek Bidan <i>Health House</i>	Posyandu <i>Integrate Health Service</i>	Balai Pengobatan <i>Other Health House</i>
(1)	(2)	(3)	(4)	(5)	(6)	(7)
1. Way Serdang	0	2	3	12	32	1
2. Simpang Pematang	1	1	4	18	19	3
3. Panca Jaya	0	1	4	6	14	0
4. Tanjung Raya	1	2	5	9	26	1
5. Mesuji	0	2	6	16	20	0
6. Mesuji Timur	0	2	5	25	36	0
7. Rawajitu Utara	0	2	3	14	25	3
Jumlah/Total	2	12	30	100	172	8

Sumber : Dinas Kesehatan Kabupaten Mesuji

Source : Health Service of Mesuji Regency

Tabel 4.2.2 **Banyaknya Puskesmas Menurut Jenis Puskesmas dan Kecamatan di Kabupaten Mesuji Tahun 2016**
Number of Public Health Facilities based on Puskesmas Classification's and District in Mesuji Regency, 2016

Kecamatan <i>District</i>	Jenis Puskesmas <i>Type</i>			Pustu
	Perawatan <i>Caring</i>	Non Perawatan <i>Without Caring</i>	BP <i>Other Health House</i>	
(1)	(2)	(3)	(4)	(5)
1. Way Serdang	1	1	0	5
2. Simpang Pematang	1	0	2	3
3. Panca Jaya	1	0	0	4
4. Tanjung Raya	1	1	0	7
5. Mesuji	1	1	0	6
6. Mesuji Timur	1	1	0	11
7. Rawajitu Utara	1	1	3	7
Jumlah/Total	7	5	5	43

Sumber : Dinas Kesehatan Kabupaten Mesuji

Source : Health Service of Mesuji Regency

Tabel
Table 4.2.3

**Banyaknya Tenaga ahli kesehatan di
Kabupaten Mesuji Tahun 2016**
*Number of Paramedics in
Mesuji Regency, 2016*

Bidang specification	Jumlah Total
(1)	(5)
1. Dokter Umum	29
2. Dokter Spesialis	1
3. Dokter Gigi	4
4. Perawat	140
5. Bidan	171
6. Ahli Penyehatan Lingkungan	17
7. Sarjana Farmasi	5
8. Ahli Gizi	5
9. Analis Laboratorium	14
10. Ahli Rontgen	4
11. Bidan Desa	88
12. Asisten Apoteker	9
13. Pranata Laboratorium Kesehatan	14
14. Bidan Desa	88
15. Epidemiolog Kesehatan	0
16. Entomolog Kesehatan	0
17. Sanitarian	17
18. Administrator Kesehatan	0
19. Penyuluh Kesehatan Masyarakat	29
20. Perawat Gigi	11
21. Nutrisionis	5
22. Radiografer	4
23. Perekam Medis	0
24. Teknisi Elektromedis	0
Jumlah/Total	66

Sumber : Dinas Kesehatan Kabupaten Mesuji

Source : Health Service of Mesuji Regency

4.3. Sosial Lainnya / Other of Social

Tabel 4.3.1
 Table 4.3.1
Banyaknya Tempat Peribadatan Menurut Kecamatan di Kabupaten Mesuji Tahun 2016
Number of Worships Place based on District in Mesuji Regency, 2016

Kecamatan <i>District</i>	Bangunan Fisik Agama					Jumlah <i>(7)</i>
	Masjid <i>(2)</i>	Surau <i>(3)</i>	Gereja <i>(4)</i>	Vihara <i>(5)</i>	Pure <i>(6)</i>	
1. Way Serdang	43	154	7	1	2	207
2. Simpang Pematang	54	175	11	0	6	246
3. Panca Jaya	DATA BERGABUNG DENGAN SIMPANG PEMATANG					
4. Tanjung Raya	39	78	5	0	2	124
5. Mesuji	21	72	1	1	0	95
6. Mesuji Timur	38	131	10	1	4	184
7. Rawajitu Utara	30	82	0	0	0	112
Jumlah/Total	225	692	34	3	14	968

Sumber : Kementerian Agama Kabupaten Mesuji

Source : Religion Ministry of Mesuji Regency

Banyaknya Jema'ah Haji yang Berangkat Menurut Asal Jema'ah dan Jenis Kelamin di Kabupaten Mesuji Tahun 2015
 Number of Hajj Pilgrim's according to Place of Origin and Sex in Mesuji Regency, 2015

Asal Jema'ah (1)	Pria Men (2)	Wanita Women (3)	Meninggal Dunia	
			Pria (4)	Wanita (5)
1. Way Serdang	8	7	0	0
2. Simpang Pematang	7	7	0	0
3. Panca Jaya	5	2	0	0
4. Tanjung Raya	14	18	0	0
5. Mesuji	2	3	0	0
6. Mesuji Timur	0	0	0	0
7. Rawajitu Utara	0	0	0	0
Jumlah / Total	36	37	0	0

Sumber : Kementerian Agama Kabupaten Mesuji

Source : Religion Ministry of Mesuji Regency

Tabel 4.3.4 Banyaknya Penyandang Cacat menurut Kecamatan di Kabupaten Mesuji Tahun 2014
Table Number of Handcapped Persons based on District in Mesuji Regency, 2014

Jenis Masalah <i>Type of Issued</i>	Way Serdang	Simpang Pematang	Panca Jaya	Tanjung Raya	Mesuji	Mesuji Timur	Rawajitu Utara
(1)	(2)	(3)	(4)	(5)	(6)	(7)	(8)
1. Penyandang Cacat <i>Physically Handicap</i>	126	29	49	55	21	51	30
2. Penyandang Cacat Eks Kroni <i>Cured from Chronicillness</i>	0	0	0	0	0	0	0
Jumlah/Total	126	29	49	55	21	51	30

Sumber : Dinas Sosial Kabupaten Mesuji
Source : Social Service of Mesuji Regency

Tabel 4.3.3
 Table Jumlah Penyandang Masalah Kesejahteraan Sosial menurut Kecamatan di Kabupaten Mesuji Tahun 2016
 Number of Social Welfare Issues based on District of Mesuji Regency, 2016

Jenis Masalah Type of Issued	Way Serdang	Simpang Pematang	Panca Jaya	Tanjung Raya	Mesuji	Mesuji Timur	Rawajitu Utara	Jumlah Total
(1)	(2)	(3)	(4)	(5)	(6)	(7)	(8)	(9)
1. Anak Terlantar/ <i>Neglected</i>	111	8	28	147	2	84	34	414
2. Anak Nakal/ <i>Naughty Child</i>	0	0	0	0	0	0	0	0
3. Tuna Susila/ <i>Prostitutes</i>	0	0	0	0	0	0	0	0
4. Pengemis/ <i>Beggar</i>	1	0	0	0	0	0	0	1
5. Gelandangan/ <i>Homeless</i>	5	0	0	0	0	1	0	6
6. Korban Narkotika <i>Narcotic Victims</i>	0	5	0	1	0	0	0	6
7. Anak, Wanita, dan Lansia Kekerasan/ <i>Child, Women and Old Person of Violence Victims</i>	0	0	0	2	0	0	0	2
8. Anak Balita Terlantar/ <i>Neglected Under Five Year Old</i>	84	0	0	35	0	26	23	168
9. Anak Jalanan/ <i>Youngster Who Spent More Time on the Street</i>	0	0	0	0	0	0	0	0
10. Lanjut Usia Terlantar/ <i>Old Retired Person</i>	337	70	148	244	360	367	109	1,635
11. Wanita Rawan Sosial Eko <i>Women who have Social Economic Problem</i>	342	240	14	96	26	92	14	824
12. Keluarga Fakir Miskin <i>Poor Family</i>	2,280	851	728	2,269	1,584	2,020	895	10,627
13. Keluarga Berumah Tak La Huni/ <i>Unhealthy Housing</i>	0	0	0	0	0	0	0	0
14. Keluarga Bermasalah Sos <i>Family who have Social Problem</i>	170	38	20	0	0	15	7	250
15. Korban Bencana Alam / <i>Victims of Natural Accident</i>	18	0	0	0	0	4	0	22
16. Masyarakat yang Tinggal Rawan Bencana/ <i>People Lived in Dangerous Area</i>	18	0	0	0	0	4	0	22
Jumlah/Total	3,366	1,212	938	2,794	1,972	2,613	1,082	13,977

Sumber : Dinas Sosial Kabupaten Mesuji

Source : Social Service of Mesuji Regency

Tabel 4.3.8
Table

Banyaknya Kecelakaan Lalu Lintas Dirinci per Kecamatan Menurut Bulan di Kabupaten Mesuji Tahun 2017
Number of Traffic Accidents based on District and Month in Mesuji Regency, 2017

Kecamatan District	Bulan / Month												Jml Tot
	Jan	Peb	Mar	Apr	Mei	Jun	Juli	Agt	Sep	Okt	Nop	Des	
	Jan	Feb	Mar	Apr	May	June	July	Augt	Sep	Oct	Nov	Dec	
(1)	(2)	(3)	(4)	(5)	(6)	(7)	(8)	(9)	(10)	(11)	(12)	(13)	(14)
1. Way Serdang	0	0	0	0	0	0	0	0	0	1	0	0	1
2. Simpang Pematang	6	3	4	5	1	2	5	1	3	2	2	15	49
3. Panca Jaya	0	0	0	0	0	0	0	0	0	0	0	0	0
4. Tanjung Raya	0	0	0	0	0	0	0	0	0	0	0	0	0
5. Mesuji	0	0	0	0	0	0	0	0	0	0	0	0	0
6. Mesuji Timur	3	0	0	1	4	0	2	3	1	3	1	0	18
7. Rawajitu Utara	0	0	0	0	0	0	0	0	0	0	0	0	0
Jumlah/Total	9	3	4	6	5	2	7	4	4	6	3	15	68

Sumber : Kepolisian Resort Mesuji

Source : Resort Police in Mesuji

Banyaknya Korban Kecelakaan Lalu Lintas Dirinci per Kecamatan per Bulan di Kabupaten Mesuji Tahun 2016
 Tabel 4.3.9
 Table Number of Traffic Accidents Victims based on District and Month in Mesuji Regency, 2016

Jenis Tindak Pidana	Tahun / Year						Jml Tot
	2014		2015		2016		
	Jumlah Tindak Pidana	Penyelesaian Tidak Pidana	Jumlah Tindak Pidana	Penyelesaian Tidak Pidana	Jumlah Tindak Pidana	Penyelesaian Tidak Pidana	
(1)	(2)	(3)	(4)	(5)	(6)	(7)	(8)
Pembunuhan	5	3	6	5	3	2	24
Penganiayaan Berat (Anirat)	7	1	2	1	0	0	11
Penganiayaan Ringan (Anira)	0	0	0	0	0	0	0
Kekerasan Dalam Rumah Tangga (KDRT)	0	0	2	2	0	0	4
Perkosaan	1	0	1	1	1	1	5
Pencabulan	5	5	3	2	9	9	33
Penculikan	1	0	0	0	0	0	1
Pencurian Dengan Kekerasan (Curas)	25	5	13	5	33	11	92
Pencurian Biasa (Termasuk Ringan)	3	1	16	4	8	7	39
Pencurian Kendaraan Bermotor (Curanmor)	11	4	25	5	19	8	72
Pencurian Dengan Pemberatan (Curat)	54	27	35	26	38	28	208
Pengrusakan/Penghancuran Barang	8	0	6	3	4	2	23
Pembakaran Dengan Sengaja	12	5	3	0	0	0	20
Narkotika Dan Psicotropika	24	24	31	31	27	27	164
Penipuan/Perbuatan Curang	6	3	8	4	2	1	24
Penggelapan	11	7	11	9	7	6	51
Korupsi	1	1	1	1	1	1	6
Kejahatan Terhadap Ketertiban Umum	57	46	55	52	51	49	310
Jumlah/Total	231	132	218	151	203	152	1087

Sumber : Kepolisian Resort Mesuji

Source : Resort Police in Mesuji

<https://mesujikab.bps.go.id>

Tabel 4.3.10
 Table **Banyaknya Tindak Kejahatan Dirinci per Polres dan Polsek per Bulan di Kabupaten Mesuji Tahun 2017**
Number of Crime based on Polres and Polsek based on Month in Mesuji Regency, 2017

Kecamatan District	Bulan / Month												Jml Tot
	Jan Jan	Peb Feb	Mar Mar	Apr Apr	Mei May	Jun June	Jul July	Agt Augt	Sep Sep	Okt Oct	Nop Nov	Des Dec	
(1)	(2)	(3)	(4)	(5)	(6)	(7)	(8)	(9)	(10)	(11)	(12)	(13)	(14)
Polsek Sp. Pematang	1	1	1	-	2	-	3	2	2	1	1	3	17
Polsek TJ. Raya	4	2	7	5	5	1	3	4	2	3	1	4	41
Polsek Way Serdang	-	-	-	-	-	-	-	-	1	2	2	1	6
Polsek Mesuji Timur	-	-	-	-	-	-	-	-	-	-	-	-	0
Polres Mesuji	11	10	8	4	11	8	6	9	6	12	11	6	102
Jumlah/Total	16	13	16	9	18	9	12	15	11	18	15	14	166

Sumber : Kepolisian Resort Mesuji

Source : Resort Police in Mesuji

Tabel 4.3.11
Table

Banyaknya SIM yang Dikeluarkan Kepolisian Resort (POLRES) Mesuji per Bulan Menurut Jenis SIM Tahun 2017

Number of Driving License Issued based on Resort Police in Mesuji Regency, Month based on Type of Driving License, 2017

Bulan Month	Pidana Penjara / Imprisonment							Jumlah Total	
	A	A	B1	B1	B2	B2	C		
	Umum		Umum		Umum				
(1)	(2)	(3)	(4)	(5)	(6)	(7)	(8)	(9)	
Januari / January	136				13			279	428
Februari / February	140	1			21			256	418
Maret / March	186				22			335	543
April / April	134				18			313	465
Mei / May	154				20			469	643
Juni / June	100				14			523	637
Juli / July	131				7			599	737
Agustus / August	92				20		1	432	545
September / September	87				14		2	238	341
Oktober / October	116				12		1	400	529
November / November	161				25		1	836	1023
Desember / December	130				10		3	632	775
Jumlah/Total	1567	1			196		8	5312	7084

Sumber : Kepolisian Resort Mesuji

Source : Resort Police in Mesuji

5. PERTANIAN

Agriculture



<https://mesujikab.bps.go.id>

5. Pertanian Tanaman Pangan / *Food Crops Agriculture*

Bab ini mencakup pertanian tanaman pangan, perkebunan, peternakan, perikanan dan kelautan.

Wilayah Kabupaten Mesuji bertopografi datar di daerah non pantai / dataran rendah, sehingga sangat cocok untuk lahan pertanian dan perkebunan. Sektor pertanian sendiri merupakan penyumbang terbesar terhadap angka PDRB Kabupaten Mesuji. Produksi pertanian yang paling cocok dan banyak diminati di Kabupaten Mesuji adalah komoditi ubi kayu. Hampir setiap kecamatan memproduksi tanaman ubi kayu.

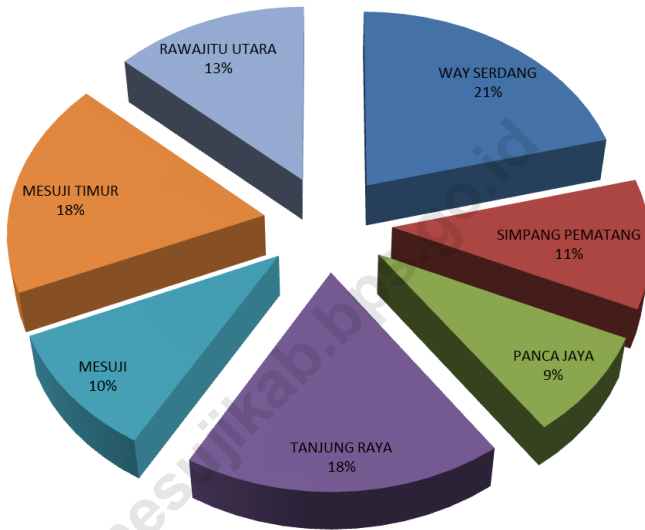
Pertanian yang dimaksud adalah pertanian dalam arti luas yaitu mencakup pertanian tanaman bahan makanan, tanaman obat dan hias, perkebunan, kehutanan, peternakan dan perikanan

In this chapter, agricultural seises by food crops agricultural, plantation, cattle breeding, sea and fishery.

Topografi Mesuji district in the flat non-coastal areas / lowlands, so it is suitable for agriculture and plantations. Own agricultural sector is the largest contributor to the GDP figures Mesuji District. The most suitable agricultural production and demand in commodity Mesuji District is cassava. Almost every district produces cassava plants.

Agricultural farm in question is in a broad sense that includes agricultural food crops, medicinal and ornamental plants, plantation, forestry, animal husbandry and fishery

Grafik 5.1. Banyaknya Keluarga Tani di Kabupaten Mesuji, 2017
Number of Farmer Head in Mesuji Regency, 2017



Sumber : Bada Pusat Statistik Kabupaten Mesuji

Source : BPS Statistic of Mesuji Regency

5.1 Pertanian Tanaman Pangan / Food Crops Agriculture

Tabel 5.1.1 Luas Panen Sawah di Kabupaten Mesuji Tahun 2017
Table Utilization of Agriculture Land by Sub District in Mesuji Regency, 2017

Kecamatan District	Sawah / Wet Land					Tanah Kering (Dry Land)		
	Sawah Irigasi	Sawah Tadah Hujan	Sawah Rawa Pasang Surut	Sawah Rawa Lebak	Tidak diusahakan	Ladang/ Huma	Tegal/ Kebun	Tidak diusahakan
(1)	(2)	(3)	(4)	(5)	(6)	(7)	(8)	(9)
1. Way Serdang	0	73	0	0	163	0	2.078	38
2. Simpang Pematang	0	925	0	0	0	0	8.759	372
3. Panca Jaya	0	426	0	0	40	0	1.248	0
4. Tanjung Raya	0	1.171	0	315	64	0	3.792	2.738
5. Mesuji	0	1.445	10.212	0	0	0	108	616
6. Mesuji Timur	0	3.758	3.450	0	258	0	600	3.346
7. Rawajitu Utara	0	0	9.865	0	0	0	4.842	2.289
Jumlah/Total	0	7.798	23.527	315	525	0	21.426	9.399

Sumber : Dinas Pertanian Kabupaten Mesuji

Source: Department of Agriculture of Mesuji Regency

Banyaknya Kepala Keluarga Tani Kecamatan di Kabupaten Mesuji Tahun 2017
 Tabel 5.1.2
 Table *Number of Farmer Head and The Area District in Mesuji Regency 2017*

Rincian	Kepala Keluarga Tani <i>Number of Farmer Family Head</i>
(1)	(2)
1. Rumah Tangga Petani Pengguna Lahan	38148*
2. Rumah Tangga Petani Gurem (0,5 ha)	3520*
3. Rumah Tangga Petani Padi dan Palawija	18919*
4. Rumah Tangga Petani Hortikultura	6516*
5. Rumah Tangga Petani Peternakan	12313*
6. Rumah Tangga Petani Pengolah Hasil	2076*
7. Rumah Tangga Buruh Pertanian	0*
8. Rumah Tangga Jasa Pertanian	2293*
9. Rumah Tangga Usaha Pertanian	38669*
Jumlah/Total	122454*

*Data Hasil Sensus pertanian 2013

Sumber : Dinas Pertanian Kabupaten Mesuji

Source: Department of Agriculture of Mesuji Regency

Tabel
Table 5.1.3**Luas Panen dan Produksi Tanaman Padi Sawah dan Padi Ladang Menurut Kecamatan di Kabupaten Mesuji Tahun 2017***Number of Area of Wetland and Dryland Paddy Harvested and the Production by District Mesuji Regency, 2017*

Kecamatan <i>District</i>	Padi Sawah <i>Wetland Paddy</i>		Padi Ladang <i>Dryland Paddy</i>	
	Panen <i>Harvested</i> (Ha)	Produksi <i>Production</i> (Ton)	Panen <i>Harvested</i> (Ha)	Produksi <i>Production</i> (Ton)
(1)	(2)	(3)	(4)	(5)
1. Way Serdang	72	270	335	1.173
2. Simpang Pematang	1.794	8.521,0		
3. Panca Jaya	426	1.917,0		
4. Tanjung Raya	825	3.712,00		
5. Mesuji	19.948,0	114.701,0		
6. Mesuji Timur	17.352,0	101.943,0	3.235	11.323
7. Rawajitu Utara	21.983,0	132.557,0		
Jumlah/Total	62.400,0	363.621,0	3.570	12.495

Sumber : Dinas Pertanian Kabupaten Mesuji*Source: Department of Agriculture of Mesuji Regency*

Tabel
5.1.3.2
Table

Luas Panen dan Produksi Tanaman Jagung, Ubi Kayu, dan Ubi Jalar Menurut Kecamatan di Kabupaten Mesuji Tahun 2017
Number of Area of Maize, Cassava, and Sweet Potatoes Harvested and the Production by District Mesuji Regency, 2017

Kecamatan District	Jagung Maize		Ubi Kayu Cassava		Ubi Jalar Sweet Potatoes	
	Panen Harvested (Ha)	Produksi Production (Ton)	Panen Harvested (Ha)	Produksi Production (Ton)	Panen Harvested (Ha)	Produksi Production (Ton)
	(1)	(2)	(3)	(4)	(5)	(6)
1. Way Serdang	646	3.876	21	588	18	180
2. Simpang Pematang	441	2.643	109	3.052	3	30
3. Panca Jaya	307	1.839	240	6.720	10	100
4. Tanjung Raya	247	1.482	88	2.464		
5. Mesuji	1.738	10.428	46	1.288	9	90
6. Mesuji Timur	396	7.590	105	2.940	11	110
7. Rawajitu Utara	2	759	16	308		
Jumlah/Total	3.775,7	28.617,0	625	17.360	51	510

Sumber : Dinas Pertanian Kabupaten Mesuji

Source: Department of Agriculture of Mesuji Regency

Tabel 5.1.4
Table

Luas Panen dan Produksi Tanaman Kacang Kedelai, Kacang Hijau, dan Kacang Tanah Menurut Kecamatan di Kabupaten Mesuji Tahun 2017
Number of Area of Soybean, Green Peas, and Peanuts Harvested and the Production by District Mesuji Regency, 2017

Kecamatan District	2016					
	Kacang Kedelai <i>Soybean</i>		Kacang Hijau <i>Green Peas</i>		Kacang Tanah <i>Peanuts</i>	
	Panen <i>Harvested</i> (Ha)	Produksi <i>Production</i> (Ton)	Panen <i>Harvested</i> (Ha)	Produksi <i>Production</i> (Ton)	Panen <i>Harvested</i> (Ha)	Produksi <i>Production</i> (Ton)
(1)	(2)	(3)	(4)	(5)	(6)	(7)
1. Way Serdang					8	8
2. Simpang Pematang	46	92	3	6		
3. Panca Jaya					6	6
4. Tanjung Raya	90	180				
5. Mesuji	307	614			5	5
6. Mesuji Timur	5	10	11	22	32	32
7. Rawajitu Utara						
Jumlah/Total	448	896	14	28	51	51

Sumber : Dinas Pertanian Kabupaten Mesuji

Source: Department of Agriculture of Mesuji Regency

Tabel 5.1.5 Luas Panen dan Produksi Tanaman Bahan Makanan di Kabupaten Mesuji Tahun 2017
Table Number of Food Crops and the Production in Mesuji Regency, 2017

Jenis Tanaman <i>Type of Plant</i>	Luas Panen <i>Harvested (Ha)</i>	Produksi <i>Production (Ton)</i>
(1)	(2)	(3)
1. Padi / <i>Paddy</i>		
a. Padi Sawah / <i>Wetland</i>	62.400	363.621
b. Gogo / Ladang / <i>Dryland</i>	3.570	12.495
2. Palawija / <i>Food Crops</i>		
a. Jagung / <i>Maize</i>	4.769	28.617
b. Ubi Jalar / <i>Sweet Potatoes</i>	51	510
c. Ubi Kayu / <i>Cassava</i>	625	17.360
d. Kacang Tanah / <i>Peanuts</i>	51	51
e. Kacang Kedelai / <i>Soyabean</i>	448	896
f. Kacang Hijau / <i>Green Peas</i>	14	28
Jumlah/Total	71.928	423.578

Sumber : Dinas Pertanian Kabupaten Mesuji

Source: Department of Agriculture of Mesuji Regency

Tabel
Table

5.1.6

Luas Panen dan Produksi Tanaman Hortikultura Menurut Jenis Tanaman di Kabupaten Mesuji Tahun 2017*Vegetables and Fruits Area Harvested and The Production by Type of Plant in Mesuji Regency, 2017*

Jenis Tanaman <i>Type of Plant</i>	Luas Panen <i>Harvested</i>	Satuan Luas Panen	Produksi <i>Production (Ton)</i>
(1)	(2)	(3)	(4)
1. Buah - buahan / Fruits			
a. N a n a s / Pineapple	14.259	rumpun	25
b. S a w o / Sapodillas	6.434	pohon	643
c. Rambutan / Rambutans	1.784	pohon	121
d. Alpukat / Avocado	1.012	pohon	47
e. J a m b u / Guava	5.695	pohon	210
f. Durian / Durian	28	pohon	2
g. Mangga / Mango	2.523	pohon	203
h. J e r u k / Orange	1.729	pohon	86
i. Pisang / Banana	109.683	pohon	5.506
j. Pepaya / Papaya	6.280	pohon	317
k. Belimbing	1.463	pohon	74
l. Manggis	0	pohon	0
m. Salak	4.310	pohon	35
n. Sirsak	545	rumpun	16
2. Sayur - sayuran / Vegetables			
a. Ketimun / Cucumber	70	hektar	910
b. Terong / Egg Plant	229	hektar	4.122
c. Cabe (Lombok) / Chili	804	hektar	5.628
d. T o m a t / Tomato	112	hektar	2.240
e. Bayam / Spinach	133	hektar	532
f. Kangkung / Swamp Cabbage	197	hektar	1.379
g. Kacang Panjang	228	hektar	2.280
h. Jengkol	13.217	hektar	712
i. Melinjo	3.715	hektar	57
k. Petai	4.091	hektar	126

Tabel 5.1.7
 Table 5.1.7
Realisasi Tanam Padi dan Palawija Menurut Musim Tanam (MT) Menurut Kecamatan di Kabupaten Mesuji Tahun 2017 (Ha)
Realization of Paddy and Foods Crops Area by Planting Season and District in Mesuji Regency, 2017

Kecamatan <i>District</i>	MT Gadu 2017 Planting Season 2017		MT Rendeng 2017 Planting Season 2017	
	Padi Sawah <i>Wetland Paddy</i>	Padi Gogo <i>Dryland Paddy</i>	Padi Sawah <i>Wetland Paddy</i>	Padi Gogo <i>Dryland Paddy</i>
	(1)	(2)	(3)	(4)
1. Way Serdang	0	0	72	335
2. Simpang Pematang	455	0	1.339	0
3. Panca Jaya	0	0	426	0
4. Tanjung Raya	0	0	825	0
5. Mesuji	7.517	0	12.431	0
6. Mesuji Timur	7.773	0	9.579	3.235
7. Rawajitu Utara	10.433	0	11.550	0
Jumlah/Total	26.178	0	36.222	3.570

Sumber : Dinas Pertanian Kabupaten Mesuji

Source: Department of Agriculture of Mesuji Regency

Banyaknya Kelembagaan Tani Menurut Kecamatan di Kabupaten Mesuji Tahun 2017
 Tabel 5.1.8
 Table Number of Farmer Groups by District in Mesuji Regency, 2017

Kecamatan <i>District</i>	Gapoktan	Kelompok Tani	Wanita Tani	Kios Saprodi
(1)	(2)	(3)	(4)	(5)
1. Way Serdang	20	179	13	11
2. Simpang Pematang	13	100	44	7
3. Panca Jaya	7	82	11	4
4. Tanjung Raya	21	208	17	12
5. Mesuji	11	209	16	26
6. Mesuji Timur	20	296	29	8
7. Rawajitu Utara	13	303	11	8
Jumlah/Total	105	1.377	141	76

Sumber : Dinas Pertanian Kabupaten Mesuji

Source: Department of Agriculture of Mesuji Regency

Tabel 5.1.9 **Saprodi (Pupuk dan Pesticida) Menurut Kebutuhan, Pengadaan dan Penyaluran di Kabupaten Mesuji Tahun 2017**
Number of Farmer Head and The Area by Type and District in Mesuji Regency by District, 2017

Jenis Sarana <i>Kind of Requirement</i>	Satuan	2016
(1)	(2)	(3)
1. U R E A		
a. Kebutuhan / <i>Need</i>	ton	11.698,613
b. Pengadaan / <i>Collection</i>	ton	11.359,000
c. Penyaluran / <i>Distribution</i>	ton	11.359,000
2. T S P		
a. Kebutuhan / <i>Need</i>	ton	18.940,079
b. Pengadaan / <i>Collection</i>	ton	2.119,000
c. Penyaluran / <i>Distribution</i>	ton	2.119,000
3. K C L		
a. Kebutuhan / <i>Need</i>	ton	15.812,000
b. Pengadaan / <i>Collection</i>	ton	-
c. Penyaluran / <i>Distribution</i>	ton	-
4. INSEKTISIDA		
a. Kebutuhan / <i>Need</i>	liter	31.624,000
b. Pengadaan / <i>Collection</i>	liter	730,000
c. Penyaluran / <i>Distribution</i>	liter	1.235,000
5. RODENTISIDA		
a. Kebutuhan / <i>Need</i>	kg	47.436,000
b. Pengadaan / <i>Collection</i>	kg	-
c. Penyaluran / <i>Distribution</i>	kg	1.200,000
6. FUNGISIDA		
a. Kebutuhan / <i>Need</i>	liter	31.624
b. Pengadaan / <i>Collection</i>	liter	159
c. Penyaluran / <i>Distribution</i>	liter	350

Sumber : Dinas Pertanian Kabupaten Mesuji

Source: Department of Agriculture of Mesuji Regency

<https://mesujikab.bps.go.id>

<https://mesujikab.bps.go.id>

5.2 Perkebunan /Estate Crops

Tabel 5.2.1
Table

Luas Areal Tanaman Perkebunan Rakyat Menurut Jenis Tanaman per Kecamatan di Kabupaten Mesuji Tahun 2017
Planted Area of Smallholders Estates by Type of Plantand District in Mesuji Regency, 2017

Kecamatan <i>District</i>	Luas Areal (Ha) / <i>Area (Ha)</i>						
	Kelapa Sawit <i>Palm Oil</i>	Karet <i>Rubber</i>	Kopi <i>Coffee</i>	Lada <i>Papper</i>	Kakau <i>cocoa</i>	Kelapa Lokal <i>Coconut</i>	Kelapa Hybrida <i>Hybrida Coconut</i>
(1)	(2)	(3)	(4)	(5)	(6)	(7)	(8)
1. Way Serdang	6.836,00	6.532,00	36,00	2,00	38,00	470,00	-
2. Simpang Pematang	3.809,00	4.346,00	8,00	1,00	9,00	252,00	-
3. Panca Jaya	1.227,00	4.502,00	18,00	-	18,00	38,00	-
4. Tanjung Raya	3.631,00	5.820,00	15,00	-	49,00	158,00	-
5. Mesuji	539,00	1.632,00	4,00	2,00	-	41,00	-
6. Mesuji Timur	4.647,00	4.771,00	-	1,00	23,00	194,00	-
7. Rawajitu Utara	1.159,00	250,00	2,00	-	30,00	119,00	-
Jumlah/Total	21.848,00	27.853,00	83,00	6,00	167,00	1.272,00	-

Sumber : Dinas Pertanian Kabupaten Mesuji

Source : Department of Agriculture of Mesuji Regency

Tabel 5.2.2
 Table 5.2.2
Produksi Tanaman Perkebunan Rakyat Menurut Jenis Tanaman per Kecamatan di Kabupaten Mesuji Tahun 2017
Production of Smallholders Estates by Type of Plantand District in Mesuji Regency, 2017

Kecamatan District	Produksi (Ton) / Production (Ton)						
	Kelapa Sawit Palm Oil	Karet Rubber	Kopi Coffee	Lada Papper	Kakau cocoa	Kelapa Lokal Coconut	Kelapa Hybrida Hybrida Coconut
(1)	(2)	(3)	(4)	(5)	(6)	(7)	(8)
1. Way Serdang	14.976,00	11.289,00	30,00	3,00	37,00	385,00	-
2. Simpang Pematang	5.784,00	7.449,00	6,00	1,00	6,00	572,00	-
3. Panca Jaya	2.148,00	4.386,00	13,00	-	15,00	42,00	-
4. Tanjung Raya	6.375,00	10.931,00	21,00	1,00	104,00	114,00	-
5. Mesuji	494,00	3.345,00	4,00	1,00	-	64,00	-
6. Mesuji Timur	7.890,00	8.435,00	23,00	-	-	149,00	-
7. Rawajitu Utara	2.030,00	317,00	3,00	-	36,00	140,00	-
Jumlah/Total	39.697,00	46.152,00	100,00	6,00	198,00	1.466,00	-

Sumber : Dinas Pertanian Kabupaten Mesuji

Source : Department of Agriculture of Mesuji Regency

Tabel
Table 5.2.3**Luas Areal dan Produksi Tanaman Karet Menurut Kecamatan di Kabupaten Mesuji Tahun 2017***Area and Production of Rubber Estates by District in Mesuji Regency, 2017*

Kecamatan <i>District</i>	Luas Areal (Ha) <i>Area (Ha)</i>			Jumlah <i>Total</i>	Produksi (Ton) <i>Production (Ton)</i>	Produktivitas (Kg/Ha) <i>Productivity (Kg/Ha)</i>
	BM <i>Not Yet Produce</i>	M <i>Produce</i>	TM <i>No Produce</i>			
(1)	-2	(3)	(4)	(5)	(6)	(7)
1. Way Serdang	515	6.017	0	6.532	11.289	1.876
2. Simpang Pematang	237	4.098	11	4.346	7.449	1.818
3. Panca Jaya	337	4.165	0	4.502	4.386	1.053
4. Tanjung Raya	366	5.454	0	5.820	10.931	2.004
5. Mesuji	351	1.281	0	1.632	3.345	2.611
6. Mesuji Timur	551	4.220	0	4.771	8.435	1.999
7. Rawajitu Utara	250	250	0	250	317	1.268
Jumlah/Total	2.607	25.485	11	27.853	46.152	1.811

Sumber : Dinas Pertanian Kabupaten Mesuji*Source: Department of Agriculture of Mesuji Regency*

Keterangan :
 BM = Belum Menghasilkan
 M = Menghasilkan
 TM = Tidak Menghasilkan

Tabel 5.2.4
Luas Areal dan Produksi Tanaman Kelapa Sawit Menurut Kecamatan di Kabupaten Mesuji Tahun 2017
Area and Production of Clove Estates by District in Mesuji Regency, 2017

Kecamatan <i>District</i>	Luas Areal (Ha) <i>Area (Ha)</i>				Produksi (Ton) <i>Production (Ton)</i>	Produktivitas (Kg/Ha) <i>Productivity (Kg/Ha)</i>
	BM <i>Not Yet Produce</i>	M <i>Produce</i>	TM <i>No Produce</i>	Jumlah <i>Total</i>		
(1)	(2)	(3)	(4)	(5)	(6)	(7)
1. Way Serdang	239	6.597	0	6.836	14.976	2.270
2. Simpang Pematang	149	3.660	0	3.809	5.784	1.580
3. Panca Jaya	0	1.227	0	1.227	2.148	1.751
4. Tanjung Raya	91	3.540	0	3.631	6.375	1.801
5. Mesuji	307	232	0	539	494	2.129
6. Mesuji Timur	168	4.479	0	4.647	7.890	1.762
7. Rawajitu Utara		1.155	0	1.155	2.030	1.758
Jumlah/Total	954	20.890	0	21.844	39.697	1.900

Sumber : Dinas Pertanian Kabupaten Mesuji

Source: Department of Agriculture of Mesuji Regency

Keterangan :
 BM = Belum Menghasilkan
 M = Menghasilkan
 TM = Tidak Menghasilkan

Tabel 5.2.5
Luas Areal dan Produksi Tanaman Kopi Menurut Kecamatan di Kabupaten Mesuji Tahun 2017
Area and Production of Coffee Estates by District in Mesuji Regency, 2017

Kecamatan District	Luas Areal (Ha) Area (Ha)			Jumlah Total	Produksi (Ton) Production (Ton)	Produktivitas (Kg/Ha) Productivity (Kg/Ha)
	BM	M	TM			
	Not Yet Produce	Produce	No Produce			
(1)	(2)	(3)	(4)	(5)	(6)	(7)
1. Way Serdang	239	6.597	-	6.836	30	822
2. Simpang Pematang	149	3.660	-	3.809	6	720
3. Panca Jaya	-	1.227	-	1.227	13	736
4. Tanjung Raya	91	3.540	-	3.631	21	1.377
5. Mesuji	307	232	-	539	4	968
6. Mesuji Timur	168	4.497	-	4.665	23	978
7. Rawajitu Utara	-	1.155	-	1.155	3	1.800
Jumlah/Total	954	20.908	0	21.862	100	1.057

Sumber : Dinas Pertanian Kabupaten Mesuji

Source: Department of Agriculture of Mesuji Regency

Keterangan :
 BM = Belum Menghasilkan
 M = Menghasilkan
 TM = Tidak Menghasilkan
 M = Menghasilkan
 TM = Tidak Menghasilkan

Tabel 5.2.6
Table

Harga Produsen Tanaman Perkebunan Rakyat dan Perkebunan Besar Menurut Jenis Komoditi di Kabupaten Mesuji Tahun 2017
Producer Price of Smallholders and Large Estates by Commodity in Mesuji Regency, 2017

Jenis Komoditi <i>Commodity</i>	Harga Produsen (Rp/Kg) <i>Producer Price (Rp/Kg)</i>
(1)	(2)
Perkebunan Rakyat / <i>Smallholders Estates</i>	
Karet / <i>Rubber</i>	5400
Kopi / <i>Coffee</i>	
Lada / <i>Pepper</i>	
Cengkeh / <i>Clove</i>	
Kelapa Dalam / <i>Coconut</i>	6000
Kelapa Hibrida / <i>Hybrid Coconut</i>	
Tebu / <i>Sugar Cane</i>	
Kakao / <i>Cocoa</i>	14000
Kelapa Sawit/Clove Estates	1400
Perkebunan Besar / <i>Large Estates</i>	
Karet / <i>Rubber</i>	
Kopi / <i>Coffee</i>	
Lada / <i>Pepper</i>	
Cengkeh / <i>Clove</i>	
Kelapa Dalam / <i>Coconut</i>	
Kelapa Hibrida / <i>Hybrid Coconut</i>	
Tebu / <i>Sugar Cane</i>	
Kakao / <i>Cocoa</i>	
Kelapa Sawit/Clove Estates	1400

Sumber : Dinas Pertanian Kabupaten Mesuji

Source: Department of Agriculture of Mesuji Regency

Tabel 5.2.8
Table

Produksi Tanaman Perkebunan Besar Negara dan Swasta Menurut Jenis Tanaman di Kabupaten Mesuji Tahun 2017
Production of State and Private Estates by Type of Crops in Mesuji Regency, 2017

Jenis Tanaman <i>Type of Crops</i>	Satuan Produksi <i>Production Units</i>	Produksi Perkebunan Negara <i>Production of State Plantation</i>	Produksi Perkebunan Swasta <i>Production of Private Plantation</i>
(1)	(2)	(3)	(4)
Karet / Rubber			
Kopi / Coffee			
Lada / Pepper			
Cengkeh / Clove			
Kelapa Dalam / Coconut			
Kelapa Hibrida / Hybrid Coconut			
Tebu / Sugar Cane			
Kayu Manis / Cinnamon			
Kakao / Cocoa			
Kelapa sawit	TBS		413.875,38

Jumlah/Total

Sumber : Dinas Pertanian Kabupaten Mesuji

Source: Department of Agriculture of Mesuji Regency

Tabel 5.2.8
Table

Produksi Tanaman Perkebunan Besar Negara dan Swasta Menurut Jenis Tanaman di Kabupaten Mesuji Tahun 2017
Production of State and Private Estates by Type of Crops in Mesuji Regency, 2017

Jenis Tanaman <i>Type of Crops</i>	Belum Menghasilkan <i>Not Yet Productive</i>	Menghasilkan <i>Productive</i>	Tidak Menghasilkan <i>Not Yet Productive</i>	Jumlah <i>Total</i>
(1)	(2)	(3)	(4)	(5)
Karet / <i>Rubber</i>				
Kopi / <i>Coffee</i>				
Lada / <i>Pepper</i>				
Cengkeh / <i>Clove</i>				
Kelapa Dalam / <i>Coconut</i>				
Kelapa Hibrida / <i>Hybrid Coconut</i>				
Tebu / <i>Sugar Cane</i>				
Kayu Manis / <i>Cinnamon</i>				
Kakao / <i>Cocoa</i>				
Kelapa sawit (Ha)	1.459,35	50.182,49		51.641,84
Jumlah/Total				

Sumber : Dinas Pertanian Kabupaten Mesuji

Source : Department of Agriculture of Mesuji Regency

5.3 Peternakan / Livestock

Tabel 5.3.1
Populasi Ternak Besar dan Kecil Menurut Kecamatan di Kabupaten Mesuji Tahun 2017
Livestock Population of Big and Little Livestock by District in Mesuji Regency, 2017

Kecamatan <i>District</i>	Ternak Besar <i>Big Livestock</i>		MT Gadu 2017 <i>Planting Season 2017</i>		
	Sapi <i>Cow</i>	Kerbau <i>Buffalo</i>	Kambing <i>Goat</i>	Domba <i>Sheep</i>	Babi <i>Pig</i>
	(1)	(2)	(3)	(4)	(5)
1. Way Serdang	2948	6	9008	28	87
2. Simpang Pematang	1619	6	6456	46	186
3. Panca Jaya	798	0	5353	0	0
4. Tanjung Raya	1545	5	7567	103	401
5. Mesuji	435	21	4371	76	0
6. Mesuji Timur	960	18	3027	112	653
7. Rawajitu Utara	272	0	3392	134	0
Jumlah/Total	8577	56	39174	499	1327

Sumber : Dinas Pertanian Kabupaten Mesuji

Source : Department of Agriculture of Mesuji Regency

Tabel
Table 5.3.2

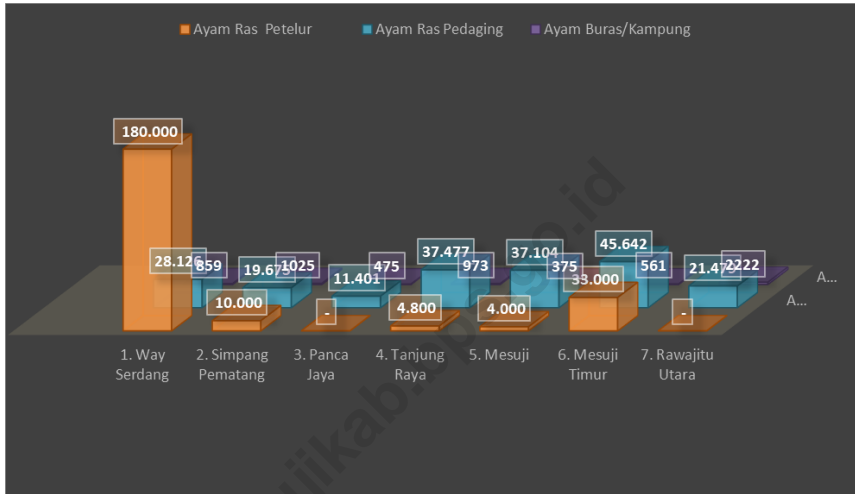
**Populasi Ternak Unggas Menurut Kecamatan di Kabupaten
Mesuji Tahun 2017**
*Livestock Population of Big and Little Livestock by District in
Mesuji Regency, 2017*

Kecamatan <i>District</i>	Ayam Ras <i>Boiler</i>	Ayam Buras <i>Domestic Chicken</i>	Bebek/Itik <i>Duck</i>	Jumlah <i>Total</i>
(1)	(2)	(3)	(4)	(5)
1. Way Serdang	180.000	28.126	859	208.985
2. Simpang Pematang	10.000	19.675	1.025	30.700
3. Panca Jaya	-	11.401	475	11.876
4. Tanjung Raya	4.800	37.477	973	43.250
5. Mesuji	4.000	37.104	375	41.479
6. Mesuji Timur	33.000	45.642	561	79.203
7. Rawajitu Utara	-	21.479	2.222	23.701
Jumlah/Total	231.800	200.904	6.490	439.194

Sumber : Dinas Pertanian Kabupaten Mesuji

Source: Department of Agriculture of Mesuji Regency

Grafik 5.2. Populasi Ternak Unggas Menurut Kecamatan di Kabupaten Mesuji, 2017
Livestock Population of Big and Little Livestock by District in Mesuji Regency, 2017



Sumber : Dinas Kelautan, Perikanan dan Peternakan Kabupaten Mesuji

Source : Oceanology and Fishery Service of Mesuji Regency

Tabel 5.3.1
Table

Populasi Ternak Besar dan Kecil Menurut Kecamatan di Kabupaten Mesuji Tahun 2017
Livestock Population of Big and Little Livestock by District in Mesuji Regency, 2017

Kecamatan <i>District</i>	Ternak Besar <i>Big Livestock</i>		MT Gadu 2017 <i>Planting Season 2017</i>		
	Sapi <i>Cow</i>	Kerbau <i>Buffalo</i>	Kambing <i>Goat</i>	Domba <i>Sheep</i>	Babi <i>Pig</i>
(1)	(2)	(3)	(4)	(5)	(6)
1. Way Serdang	2948	6	9008	28	87
2. Simpang Pematang	1619	6	6456	46	186
3. Panca Jaya	798	0	5353	0	0
4. Tanjung Raya	1545	5	7567	103	401
5. Mesuji	435	21	4371	76	0
6. Mesuji Timur	960	18	3027	112	653
7. Rawajitu Utara	272	0	3392	134	0
Jumlah/Total	8577	56	39174	499	1327

Sumber : Dinas Pertanian Kabupaten Mesuji

Source: Department of Agriculture of Mesuji Regency

Tabel
Table 5.3.2

**Populasi Ternak Unggas Menurut Kecamatan di Kabupaten
Mesuji Tahun 2017**
*Livestock Population of Big and Little Livestock by District in
Mesuji Regency, 2017*

Kecamatan <i>District</i>	Ayam Ras <i>Boiler</i>	Ayam Buras <i>Domestic Chicken</i>	Bebek/Itik <i>Duck</i>	Jumlah <i>Total</i>
(1)	(2)	(3)	(4)	(5)
1. Way Serdang	180.000	28.126	859	208.985
2. Simpang Pematang	10.000	19.675	1.025	30.700
3. Panca Jaya	-	11.401	475	11.876
4. Tanjung Raya	4.800	37.477	973	43.250
5. Mesuji	4.000	37.104	375	41.479
6. Mesuji Timur	33.000	45.642	561	79.203
7. Rawajitu Utara	-	21.479	2.222	23.701
Jumlah/Total	231.800	200.904	6.490	439.194

Sumber : Dinas Pertanian Kabupaten Mesuji

Source: Department of Agriculture of Mesuji Regency

Tabel 5.3.3
Table

Jumlah Ternak yang Dipotong Menurut Jenis Ternak dan Kecamatan di Kabupaten Mesuji Tahun 2017

Number of Livestock Slaughtered by Type of Livestock and District in Mesuji Regency, 2017

Kecamatan <i>District</i>	Sapi <i>Cow</i>	Kerbau <i>Buffalo</i>	Kambing <i>Goat</i>
(1)	(2)	(3)	(4)
1. Way Serdang	33		269
2. Simpang Pematang	86		298
3. Panca Jaya	13		174
4. Tanjung Raya	91		570
5. Mesuji	7		199
6. Mesuji Timur	24		246
7. Rawajitu Utara	76		256
Jumlah/Total	330	0	2012

Sumber : Dinas Pertanian Kabupaten Mesuji

Source: Department of Agriculture of Mesuji Regency

Tabel 5.3.4 **Produksi Daging Menurut Kecamatan di Kabupaten Mesuji Tahun 2017**
 Table Production of Meat by District in Mesuji Regency, 2017

Kecamatan <i>District</i>	Daging (Kg) <i>Meat (Kg)</i>						
	Sapi <i>Cow</i>	Kerbau <i>Buffalo</i>	Kambing <i>Goat</i>	Babi <i>Pig</i>	Ayam Ras <i>Boiler</i>	Ayam Buras <i>Domestic Chicken</i>	Bebek/itik <i>Duck</i>
(1)	(2)	(3)	(4)	(5)	(6)	(7)	(8)
1. Way Serdang	6.868		4.616	2.914	244.538	44.824	637
2. Simpang Pematang	18.167		5.110	1.275	13.585	31.355	761
3. Panca Jaya	2.659		2.984	0	0	18.169	359
4. Tanjung Raya	19.275		9.790	8.376	6.521	59.725	737
5. Mesuji	1.551		3.414	0	5.434	59.130	284
6. Mesuji Timur	5.096		4.230	7.102	44.832	72.738	424
7. Rawajitu Utara	15.961		4.401	0	0	34.230	1.682
Jumlah/Total	69.577	0	34.545	19.667	314.910	320.171	4.884

Sumber : Dinas Pertanian Kabupaten Mesuji

Source: Department of Agriculture of Mesuji Regency

Tabel 5.3.5 **Produksi Telur Menurut Kecamatan di Kabupaten Mesuji Tahun 2017**
 Table Production of Egg by District in Mesuji Regency, 2017

Kecamatan <i>District</i>	Telur (Kuintal) <i>Egg (Quintal)</i>		
	Ayam Ras <i>Boiler</i>	Ayam Buras <i>Domestic Chicken</i>	Bebek/Itik <i>Duck</i>
(1)	(2)	(3)	(4)
1. Way Serdang	-	-	-
2. Simpang Pematang	-	-	-
3. Panca Jaya	-	-	-
4. Tanjung Raya	-	-	-
5. Mesuji	-	-	-
6. Mesuji Timur	-	-	-
7. Rawajitu Utara	-	-	-
Jumlah/Total	28	164,99	31,63

Sumber : Dinas Pertanian Kabupaten Mesuji

Source: Department of Agriculture of Mesuji Regency

Tabel
Table 5.3.6

**Pencegahan Penyakit Rabies Terhadap Hewan Ternak Menurut
Kecamatan di Kabupaten Mesuji Tahun 2017**
Prevention of Rabies to Livestock by District in Mesuji Regency, 2017

Kecamatan <i>District</i>	Vaksin Rabies <i>Rabies Vaccine</i>		
	Realisasi <i>Realization</i>	Vaksinator <i>Vaccinator</i>	Kasus <i>Case</i>
(1)	(2)	(3)	(4)
1. Way Serdang	278	drh. Ardika Eka Cahyo	
2. Simpang Pematang	339	drh. Ardika Eka Cahyo	
3. Panca Jaya	126	Siska Indah, A.Md	
4. Tanjung Raya	445	Rama Dewantara, A.Md	
5. Mesuji	174	Weni Yulita, A.Md	
6. Mesuji Timur	317	Drh. Zainal Indriyanto	
7. Rawajitu Utara	248	Drh. Vina Lusua Haryani	
Jumlah/Total	1927		

Sumber : Dinas Pertanian Kabupaten Mesuji

Source: Department of Agriculture of Mesuji Regency

Tabel 5.3.7 Pencegahan Penyakit Avian Influenza (AI) Terhadap Hewan Ternak Menurut Kecamatan di Kabupaten Mesuji Tahun 2017
Table 5.3.7 Prevention of Rabies to Livestock by District in Mesuji Regency, 2017

Kecamatan <i>District</i>	Vaksin AI <i>AI Vaccine</i>		
	Realisasi <i>Realization</i>	Vaksinator <i>Vaccinator</i>	Kasus <i>Case</i>
(1)	(2)	(3)	(4)
1. Way Serdang			
2. Simpang Pematang			
3. Panca Jaya	1	Weni Yulita, A.Md	
4. Tanjung Raya	7	Drh. Vina Lusua Haryani	
5. Mesuji			
6. Mesuji Timur	1	Dwi Asmoro	
7. Rawajitu Utara			
Jumlah/Total	9		

Sumber : Dinas Pertanian Kabupaten Mesuji

Source: Department of Agriculture of Mesuji Regency

Tabel 5.4.1 **Produksi Ikan Menurut Sumbernya di Kabupaten Mesuji Tahun 2017**
Table Area and Production of Fish by Source in Mesuji Regency, 2017

Sumber <i>Source</i>	Penangkapan/Pemeliharaan (Ha) <i>Area (Ha)</i>	Produksi (ton) <i>Production (Ton)</i>
(1)	(2)	(3)
1. Laut / Sea		1093,1
Pantai Timur / East Coast		
2. Darat / Land		
3. Waduk / Dam		
4. Rawa / Swamp		129,4
5. Sungai / River		139,2
6. Kolam (Empang) / Pond	11,45	2057,94
7. Tambak / Dam		
8. Cekdam/Genangan (Air Lainnya) / Other Swamp		
9. Mina Padi (Sawah) / Wetland		
Jumlah/Total	11,45	3419,64

Sumber : Dinas Kelautan dan Perikanan Kabupaten Mesuji

Source : Oceanology and Fishery Service of Mesuji Regency

Tabel
Table 5.4.2

**Banyaknya Kapal/Perahu Penangkapan Ikan Laut dan Perairan Umum
Menurut Jenis Perahu di Kabupaten Mesuji Tahun 2017**
Number of Ship by Type in Mesuji Regency, 2017

Jenis Kapal/Perahu <i>Type of Ship</i>	Perikanan Laut <i>Marine Fishery</i>	Perairan Umum <i>Inland Open Water</i>	Jumlah <i>Total</i>
(1)	(2)	(3)	(4)
1. Kapal Motor / <i>Inboard Motor</i>	51		51
2. Motor Tempel / <i>Outboard Motor</i>	154		154
3. Perahu Papan Besar <i>Plank Built Boat (Large)</i>		1	1
4. Perahu Papan Sedang <i>Plank Built Boat (Medium)</i>		33	33
5. Perahu Papan Kecil <i>Plank Built Boat (Small)</i>		32	32
6. Jukung / <i>Dugout boat</i>			0
Jumlah/Total	205	66	271

Sumber : Dinas Kelautan dan Perikanan Kabupaten Mesuji

Source : Oceanology and Fishery Service of Mesuji Regency

Tabel
Table 5.4.3

Banyaknya Alat Penangkapan Ikan Laut dan Perairan Umum Menurut Jenisnya di Kabupaten Mesuji Tahun 2017
Number of Marine Fishing Unit and Inland Open Water Fishing Unit by Type in Mesuji Regency, 2017

Jenis Kapal/Perahu <i>Type of Ship</i>	Perikanan Laut <i>Marine Fishery</i>	Perairan Umum <i>Inland Open Water</i>	Jumlah <i>Total</i>
(1)	(2)	(3)	(4)
1. Pukat Udang			
2. Payang			
3. Dogol			
4. Pukat Pantai			
5. Pukat Cincin			
6. Jaring Insang Hanyut	15		15
7. Jaring Lingkar			
8. Jaring Klitik			
9. Jaring Insang Tetap	146	35	181
10. Trammel Net			
11. Bagan Perahu			
12. Bagan Tancap			
13. Serok			
14. Jaring Angkat Lainnya			
15. Rawai Tuna			
16. Rawai Hanyut Lain selain Rawai Tuna			
17. Rawai Tetap			
18. Huhate			
19. Pancing yang Lain			
20. Pancing Tonda			
21. Sero			
22. Jermal			
23. Bubu		48	48
24. Perangkap lainnya			
25. Alat Pengumpul Kerang			
26. Alat Pengumpul Rumput Laut			
27. Muroami			
28. Anco			
29. Pancing			
30. Lainnya (Jala, Tombak, dll)	62	117	179
Jumlah/Total	223	200	423

Sumber : Dinas Kelautan dan Perikanan Kabupaten Mesuji

Source : Oceanology and Fishery Service of Mesuji Regency

Tabel 5.4.4 **Banyaknya Rumah Tangga Perikanan di Kabupaten Mesuji Tahun 2**
Table Number of Fisher in Mesuji Regency, 2017

Jenis <i>Type</i>	Jumlah <i>Total</i>
(1)	(2)
Perikanan Laut / <i>Marine</i>	204
Perikanan Umum / <i>Inland Open Water</i>	570
- Rawa / <i>Swamp</i>	
- Sungai / <i>River</i>	
- Waduk / <i>Reservoir</i>	
- Danau / <i>Lake</i>	
- Genangan air Lainnya	
Jumlah/Total	774

Sumber : Dinas Kelautan dan Perikanan Kabupaten Mesuji

Source : Oceanology and Fishery Service of Mesuji Regency

Tabel 5.4.5

Banyaknya Produksi Budidaya / Penangkapan Ikan di Kabupaten Mesuji Tahun 2017

Table

Number of Fisher Production in Mesuji Regency, 2017

Jenis Ikan <i>Type of Fish</i>	Produksi <i>Production</i>
(1)	(2)
1. Ikan basah laut	1093,1 (Ton)
2. Ikan basah sawah	
3. Ikan basah kolam	104,5 (Ton)
4. Ikan basah rawa	
5. Ikan basah sungai	139,2 (Ton)
6. Ikan basah waduk	
7. Ikan basah tambak	
8. Udang basah tambak	
9. Rumput laut	
10. Mutiara / tiram (gram)	
11. Biota lain	
12. Bibit ikan (ekor)	3.844.000 (ekor)
13. Bibit Udang (ekor)	
14. Ikan hias (ekor)	
15. Ikan olahan	
16. Ikan basah keramba	
17. Ikan olahan	38,744 (Ton)

Sumber : Dinas Kelautan dan Perikanan Kabupaten Mesuji

Source : Oceanology and Fishery Service of Mesuji Regency

6. PERINDUSTRIAN, PERTAMBANGAN DAN ENERGI

Manufacturing, Mining and Energy



<https://mesujikab.bps.go.id>

6. Perindustrian, Pertambangan & Energi /
Manufacturing, Mining And Energy

Kebutuhan listrik Kabupaten Mesuji sebagian besar disuplai oleh PT. PLN (Persero) Wilayah Mesuji. Seiring dengan meningkatnya jumlah pelanggan maka daya tersambung, produksi listrik dan listrik yang terjual juga semakin meningkat.

Mesuji regional electricity needs is provided by State Electricity Enterprise of Mesuji. Along with the increasing number of customers, the power is connected, electricity production and electricity sold also increased.

6.1 Industri / Industry

Tabel 6.1.1
 Table 6.1.1
Banyaknya Unit Usaha, Tenaga Kerja dan Nilai Produksi di Kabupaten Mesuji Tahun 2017
Number of Establishment, Manpower and Production Value by Industry Group and District in Mesuji Regency by , 2017

Kelompok Industri <i>Industry Group</i>	Jumlah Unit Usaha Number of Establishment	Tenaga Kerja <i>Manpower</i>		Nilai Produksi (Ribuan Rupiah) <i>Production Value</i>
		Laki-Laki	Perempuan	
(1)	(2)	(3)	(4)	(5)

A. INDUSTRI MENENGAH/BESAR

1. Industri Logam, Mesin, dan Kimia

Metal, Machine, and Chemical Industries

2. Industri Hasil Pertanian dan Kehutanan

Agriculture and Forest Industries

3

757

83

Rp

965.085.633

3. Aneka Industri

Various Industries

B. INDUSTRI KECIL

1. Industri Logam, Mesin, dan Kimia

Metal, Machine, and Chemical Industries

2. Industri Hasil Pertanian dan Kehutanan

Agriculture and Forest Industries

3. Aneka Industri

*Various Industries***Sumber : Badan Pusat Statistik Kabupaten Mesuji***Source : BPS-Statistics of Mesuji Regency*

7. PERDAGANGAN

Trade



7. Perdagangan/

Trade

Pada bab ini disajikan data banyaknya pasar dan luas pasar dirinci menurut kondisi bangunan menurut kecamatan di Kabupaten Mesuji

In this chapter, we presented data number of market and area matters by type of conditional district in Mesuji

<https://mesujikab.bps.go.id/>

**Banyaknya Pasar di Rinci Menurut Kondisi Bangunan
di Kabupaten Mesuji Tahun 2017**
Tabel 7.1 *Number of Market with detail of Building Condition
in Mesuji Regency, 2017*

Kecamatan <i>District</i>	Jumlah Pasar <i>Number of Market</i>	Kondisi / <i>Condition</i>		
		Baik (3)	Cukup (4)	Kurang (5)
(1)	(2)	(3)	(4)	(5)
1 Way Serdang	9	0	0	9
2 Simpang Pematang	3	0	1	2
3 Panca Jaya	3	0	0	3
4 Tanjung raya	3	0	0	3
5 Mesuji	2	0	0	2
6 Mesuji Timur	4	0	4	0
7 Rawajitu Utara	1	0	0	1
Jumlah / Total	25	0	5	20

Sumber : Dinas Pasar Kabupaten Mesuji

Source : Market Department of Mesuji Regency

Tabel 7,2 **Daftar Nama Pasar beserta Luas Pasar Per Kecamatan di Kabupaten Mesuji, 2017**
List of Market Name with Total Area for every District in Mesuji Regency, 2017

Kecamatan <i>District</i>	Jumlah Pasar <i>Number of Market</i>	Luas Wilayah (Ha) <i>Total Area (Ha)</i>
(1)	(2)	(3)
1 Way Serdang	Pasar Kampung Gedung Boga	1,00
	Pasar Hadi Mulyo	2,00
	Pasar Panca Warna	2,50
	Pasar Kejadian	1,00
	Pasar Labuhan Baru	0,50
	Pasar Boko Poso	1,00
	Pasar Bumi Harapan	1,00
	Pasar Rejo Mulyo	1,00
	Pasar Labuhan Batin	1,00
2 Simpang Pematang	Pasar Simpang Pematang	3,00
	Pasar Wirabangun	2,00
	Pasar Agung Batin	1,50
3 Panca Jaya	Pasar Adi Luhur	1,00
	Pasar Fajar Baru	1,50
	Pasar Mukti Karya	2,50
4 Tanjung raya	Pasar Gedung Ram	1,00
	Pasar Brabasan	1,00
	Pasar Lingkaran	1,00
5 Mesuji	Pasar Wiralaga I	2,00
	Pasar Sungai Badak	1,00
6 Mesuji Timur	Pasar Seni KTM	2,00
	Pasar Margo Jadi	1,00
	Pasar Tanjung Menang	0,75
	Pasar Wono Sari	1,00
7 Rawajitu Utara	Pasar Panggung Jaya	1,00

Sumber : Dinas Pasar Kabupaten Mesuji

Source : Market Department of Mesuji Regency

<https://mesujikab.bps.go.id>

8. TRANSPORTASI, KOMUNIKASI DAN PARIWISATA

*Transportation, Communication and
Tourism*



<https://mesu.bps.go.id>

<https://mesujikab.bps.go.id>

8. Transportasi, Komunikasi dan Pariwisata /

Transportation, Communication and Tourism

Jalan sebagai sarana penunjang transportasi memiliki peran penting khususnya dalam transportasi darat. Beberapa ruas jalan di kabupaten Mesuji sudah berupa jalan aspal, walaupun kondisinya beragam (baik, sedang, rusak, rusak berat).

Secara statistik dari panjang jalan yang ada di Kabupaten Mesuji, 32.01 persen merupakan jalan aspal, 40.64 persen jalan kerikil, dan 27.34 persen masih berupa jalan tanah. Sedangkan untuk kondisi jalan, hanya sekitar 4.37 persen dari seluruh panjang jalan yang ada di wilayah Kabupaten Mesuji masih dalam kondisi baik, 24 persen kondisi sedang, 16.87 persen dalam kondisi rusak, dan 54.76 persen dalam kondisi rusak berat.

Road is infrastructure which one the important things for supporting land transportation. Some roads in Mesuji Regency was build by asphalt, eventough it has multiple diverse (good condition, moderate, damaged and heavily damaged).

Statistically Mesuji Regency has 32.01 percent road was build by asphalt, 40.64 percent road was build by gravel and 27.34 percent not build yet (land road). In otherhand, for road condition only amunt 4.37 percent road in Mesuji Regency still have good condition, 24 percent had moderate condition, 16.87 had bad damaged, and 54.76 percent had heavily damaged.

8.1 Perhubungan / *Trans*

Panjang Jalan Menurut Klasifikasi dan Kondisi Jalan di Kabupaten Mesuji Tahun 2017

Tabel 8.1.1
Table

The Length of Roads by Type and Condition in Mesuji Regency 2016

Klasifikasi/Kondisi <i>Type/Condition</i>	Panjang Jalan (Km) <i>The Length (Km)</i>
(1)	(2)
1. Negara / State	41,07
a. Baik / <i>Good</i>	
b. Sedang / <i>Moderate</i>	41,07
c. Rusak / <i>Damaged</i>	
d. Rusak Berat / <i>Heavily Damage</i>	
2. Provinsi / Province	40,03
a. Baik / <i>Good</i>	1,50
b. Sedang / <i>Moderate</i>	
c. Rusak / <i>Damaged</i>	38,53
d. Rusak Berat / <i>Heavily Damage</i>	
3. Kabupaten / Regency	593,79
a. Baik / <i>Good</i>	204,47
b. Sedang / <i>Moderate</i>	88,50
c. Rusak / <i>Damaged</i>	124,61
d. Rusak Berat / <i>Heavily Damage</i>	176,23
Jumlah/Total	674,89

Sumber : Dinas Pekerjaan Umum Bidang Bina Marga Kabupaten Mesuji

Source : *Bina Marga Subject of Public Work Service of Mesuji Regency portation*

Tabel 8.1.2
Table**Panjang Jalan Menurut Kondisi dan Klasifikasi/Permukaan Jalan di Kabupaten Mesuji Tahun 2017***The Length of Roads by Condition and Type of Surface in Mesuji Regency, 2017*

Klasifikasi/Kondisi <i>Type/Condition</i>	Baik <i>Good</i>	Sedang <i>Moderate</i>	Rusak <i>Damaged</i>	Rusak Berat <i>Heavily Damaged</i>	Tak Terinci <i>Unspecified</i>	Jumlah <i>Total</i>
(1)	(2)	(3)	(4)	(5)	(6)	(7)
1. Negara / State	-	41,07	-	-	-	-
a. Aspal / Asphalt	-	41,07	-	-	-	-
b. Kerikil / Gravel	-	-	-	-	-	-
c. Tanah / Earth	-	-	-	-	-	-
d. Onderlaag / Onderlaag	-	-	-	-	-	-
e. Tak Terinci / Unspecified	-	-	-	-	-	-
2. Provinsi / Province	4,10	-	35,93	-	-	-
a. Aspal / Asphalt	4,10	-	21,03	-	-	-
b. Kerikil / Gravel	-	-	14,90	-	-	-
c. Tanah / Earth	-	-	-	-	-	-
d. Onderlaag / Onderlaag	-	-	-	-	-	-
e. Tak Terinci / Unspecified	-	-	-	-	-	-
3. Kabupaten / Regency	204,47	88,50	124,61	176,23	-	-
a. Aspal / Asphalt	195,37	-	-	-	-	-
b. Kerikil / Gravel	9,10	88,50	124,61	20,37	-	-
c. Tanah / Earth	-	-	-	155,84	-	-
d. Onderlaag / Onderlaag	-	-	-	-	-	-
e. Tak Terinci / Unspecified	-	-	-	-	-	-
Jumlah/Total	-	-	-	-	-	-

Sumber : Dinas Pekerjaan Umum Bidang Bina Marga Kabupaten Mesuji*Source : Bina Marga Subject of Public Work Service of Mesuji Regency*

Tabel 8.1.3 **Panjang Jalan Negara Menurut Jenis Permukaan, Kondisi, dan Kelas di Kabupaten Mesuji Tahun 2017**
 Table 8.1.3 *The Length of State Roads by Surface, Condition, and Class in Mesuji Regency, 2017*

Kondisi <i>Condition</i>	Panjang Jalan (Km) <i>The Length (Km)</i>
(1)	(2)
1. Jenis Permukaan / Surface	41,07
a. Aspal / Asphalt	41,07
b. Kerikil / Gravel	0
c. Tanah / Soil	0
d. Onderlaag / Onderlaag	0
e. Tak Terinci / Unspecified	0
2. Kondisi Jalan / Condition	41,07
a. Baik / Good	0,00
b. Sedang / Moderate	41,07
c. Rusak / Damaged	0
d. Rusak Berat / Heavily Damage	340,22
3. Kelas Jalan / Class	41,07
a. Kelas I / Class I	0
b. Kelas II / Class II	0
c. Kelas III / Class III	0
d. Kelas III A / Class III A	41,07
e. Kelas III B / Class III B	0
f. Kelas tidak dirinci	0

Sumber : Dinas Pekerjaan Umum Bidang Bina Marga Kabupaten Mesuji

Source : Bina Marga Subject of Public Work Service of Mesuji Regency

8.2 Pos dan Pariwisata /

Post and Tourism

 Tabel 8.2.1.
 Table

Banyaknya Surat Kilat, Tercatat dan Terdaftar per Bulan PT. Pos Indonesia Unit Tanjung Raya Tahun 2017
Number of Express Mail, Registered by Month, Sent and Received PT. Pos Indonesia of Tanjung Raya Branch, 2017

Bulan Month	Surat Dalam Negeri <i>Domestic</i>				Surat Luar Negeri <i>Internasional</i>			
	Kilat + Biasa		Kilat Khusus		Kilat + Biasa		Terdaftar	
	Kirim <i>Sent</i>	Terima <i>Received</i>	Kirim <i>Sent</i>	Terima <i>Received</i>	Kirim <i>Sent</i>	Terima <i>Received</i>	Kirim <i>Sent</i>	Terima <i>Received</i>
(1)	(2)	(3)	(4)	(5)	(6)	(7)	(8)	(9)
Januari / <i>January</i>	40	38	55	521	17	23	0	12
Februari / <i>February</i>	37	56	61	871	26	29	0	8
Maret / <i>March</i>	34	42	60	1154	22	34	0	6
April / <i>April</i>	47	50	95	2533	18	33	0	9
Mei / <i>May</i>	38	47	84	1004	26	47	0	7
Juni / <i>June</i>	35	40	101	1061	20	42	0	6
Juli / <i>July</i>	64	87	51	751	21	68	0	14
Agustus / <i>August</i>	52	79	167	741	16	49	0	10
September / <i>September</i>	31	69	128	923	24	39	0	11
Oktober / <i>October</i>	44	57	116	913	19	36	0	8
November / <i>November</i>	39	48	104	1168	14	37	0	9
Desember / <i>December</i>	28	44	131	1243	15	40	0	7
Jumlah/Total	461	657	1153	12883	238	477	0	107

Sumber : PT. Pos Indonesia (Persero)

Source : PT. Pos Indonesia (Persero)

Banyaknya Surat Kilat, Tercatat dan Terdaftar per Bulan PT. Pos Indonesia Unit Simpang Pematang Tahun 2017
 Number of Express Mail, Registered by Month, Sent and Received
 PT. Pos Indonesia of Simpang Pematang Branch, 2017

Tabel 8.2.1.2
 Table

Bulan Month	Surat Dalam Negeri Domestic				Surat Luar Negeri Internasional			
	Kilat + Biasa		Kilat Khusus		Kilat + Biasa		Terdaftar	
	Kirim Sent	Terima Received	Kirim Sent	Terima Received	Kirim Sent	Terima Received	Kirim Sent	Terima Received
(1)	(2)	(3)	(4)	(5)	(6)	(7)	(8)	(9)
Januari / January	60	951	191	900	0	7	11	6
Februari / February	34	769	371	1036	0	3	0	1
Maret / March	21	661	211	1227	0	1	0	4
April / April	64	542	123	1312	0	0	1	1
Mei / May	51	401	132	1401	0	4	0	2
Juni / June	44	322	100	1502	0	0	0	7
Juli / July	38	614	245	924	0	1	5	0
Agustus / August	47	331	172	1031	0	3	0	4
September / Septembe	52	411	156	1462	0	0	2	1
Oktober / October	25	482	97	1321	0	1	4	0
November / Novembe	45	516	110	1124	0	2	0	5
Desember / December	39	352	161	1413	0	6	1	4
Jumlah/Total	520	6352	2069	14653	0	28	24	35

Sumber : PT. Pos Indonesia (Persero)
 Source : PT. Pos Indonesia (Persero)

Tabel 8.2.2.1
Table

Banyaknya Wesel Pos yang Dikirim dan Diterima per Bulan PT. Pos Indonesia Unit Tanjung Raya Tahun 2017
Amount of Money Order Sent and Received per Month by PT. Pos Indonesia of Tanjung Raya Branch, 2017

Bulan Month	Dikirim Sent		Diterima Received	
	Banyaknya Volume	Nilai (RP) Value	Banyaknya Volume	Nilai (RP) Value
(1)	(2)	(3)	(4)	(5)
Januari / January	36	77.250.000	22	40.443.200
Februari / February	92	127.795.000	86	169.809.800
Maret / March	94	112.183.000	123	194.363.100
April / April	134	210.170.000	140	235.796.000
Mei / May	151	260.770.000	126	221.710.291
Juni / June	155	300.880.000	145	332.911.600
Juli / July	187	343.329.000	187	319.046.700
Agustus / August	162	298.354.000	168	312.720.300
September / Septembe	180	385.905.000	193	269.597.078
Oktober / October	223	579.843.248	230	447.229.920
November / November	224	631.803.000	219	477.076.700
Desember / December	240	604.580.500	205	443.864.900
Jumlah/Total	1878	3.932.862.748	1844	3.464.569.589

Sumber : PT. Pos Indonesia (Persero)

Source : PT. Pos Indonesia (Persero)

Tabel
Table 8.2.2.2

Banyaknya Wesel Pos yang Dikirim dan Diterima per Bulan PT. Pos Indonesia Unit Simpang Pematang Tahun 2017
Amount of Money Order Sent and Received per Month by PT. Pos Indonesia of Simpang Pematang Branch, 2017

Bulan Month	Dikirim Sent		Diterima Received	
	Banyaknya Volume	Nilai (RP) Value	Banyaknya Volume	Nilai (RP) Value
(1)	(2)	(3)	(4)	(5)
Januari / January	1215	0	1091	0
Februari / February	1142	0	1043	0
Maret / March	1211	0	1301	0
April / April	1227	0	1214	0
Mei / May	1044	0	1171	0
Juni / June	9813	0	1013	0
Juli / July	1425	0	1341	0
Agustus / August	1134	0	1413	0
September / September	1019	0	1097	0
Oktober / October	1215	0	1149	0
November / November	1178	0	1041	0
Desember / December	1013	0	1162	0
Jumlah/Total	22636	0	14036	0

Sumber : PT. Pos Indonesia (Persero)

Source : PT. Pos Indonesia (Persero)

**Banyaknya Paket Pos yang Dikirim dan Diterima per Bulan PT. Pos Indonesia
Unit Tanjung Raya Tahun 2017**
Tabel 8.2.3.1 *Number of Parcel Sent and Received per Month by PT. Pos Indonesia
of Tanjung Raya Branch, 2017*

Bulan Month	Dikirim Sent	Diterima Received
(1)	(2)	(3)
Januari / January	67	84
Februari / February	58	103
Maret / March	73	98
April / April	65	94
Mei / May	78	109
Juni / June	72	114
Juli / July	116	147
Agustus / August	96	128
September / September	84	112
Oktober / October	91	107
November / November	72	96
Desember / December	88	119
Jumlah/Total	960	1311

Sumber : PT. Pos Indonesia (Persero)

Source : PT. Pos Indonesia (Persero)

Banyaknya Paket Pos yang Dikirim dan Diterima per Bulan PT. Pos Indonesia Unit Simpang Pematang 2017
 Tabel 8.2.3.2 *Number of Parcel Sent and Received per Month by PT. Pos Indonesia of Simpang Pematang Branch, 2017*

Bulan Month	Dikirim Sent	Diterima Received
(1)	(2)	(3)
Januari / January	21	41
Februari / February	11	36
Maret / March	17	45
April / April	9	32
Mei / May	16	24
Juni / June	27	14
Juli / July	15	19
Agustus / August	22	37
September / September	29	31
Oktober / October	21	26
November / November	27	49
Desember / December	18	53
Jumlah/Total	233	407

Sumber : PT. Pos Indonesia (Persero)

Source : PT. Pos Indonesia (Persero)

Tabel 8.2.4 **Banyaknya Simpanan Bank Tabungan Negara (BTN) per Bulan PT. Pos Indonesia Unit Simpang Pematang Tahun 2017**
 Table 8.2.4 *Number Saving in Bank Tabungan Negara (BTN) per Month by PT. Pos Indonesia of Simpang Pematang Branch, 2017*

Bulan Month	Volume Tabungan Saving Volume	Nilai Tabungan Saving Value	Volume Pembayaran Payment Volume	Nilai Pembayaran Payment Value
(1)	(2)	(3)	(4)	(5)
Januari / January	4	0	15	0
Februari / February	7	0	10	0
Maret / March	5	0	8	0
April / April	0	0	26	0
Mei / May	63	0	21	0
Juni / June	4	0	17	0
Juli / July	1	0	33	0
Agustus / August	2	0	21	0
September / September	2	0	14	0
Oktober / October	5	0	12	0
November / November	0	0	41	0
Desember / December	1	0	29	0
Jumlah/Total	94	0	247	0

Sumber : PT. Pos Indonesia (Persero)

Source : PT. Pos Indonesia (Persero)

8.3 Hotel, Restoran dan Pariwisata /
Hotel, Restaurant and Tourism

Banyaknya Usaha Pariwisata Menurut Kecamatan di Kabupaten Mesuji Tahun 2017
Number of Tourism Business by District in Mesuji Regency, 2017

Kecamatan <i>District</i>	Jumlah <i>Total</i>	Jenis Hotel <i>Hotel Stars</i>	Kelas Hotel <i>Hotel Class</i>
(1)	(2)	(3)	(4)
1. Way Serdang	-	-	-
2. Simpang Pematang	3	Non Bintang	Ekonomi
3. Panca Jaya	-	-	-
4. Tanjung Raya	1	Non Bintang	Ekonomi
5. Mesuji	-	-	-
6. Mesuji Timur	-	-	-
7. Rawajitu Utara	-	-	-
Jumlah/Total	4	-	-

Sumber : Badan Pusat Statistik Kabupaten Mesuji

Source : BPS - Statistics of Mesuji Regency

Ket *** : Data masih tergabung dengan kecamatan induk

Tabel 8.3.2 **Banyak dan Jenis Obyek Wisata Menurut Kecamatan di Kabupaten Mesuji Tahun 2017**
Number and kind of Tourism Business by District in Mesuji Regency, 2017

Kecamatan <i>District</i>	Jumlah <i>Total</i>	Jenis Obyek Wisata <i>Type of Tourist Destination</i>	Objek Wisata <i>Tourist</i>
(1)	(2)	(3)	(4)
1. Way Serdang	3	Wisata Tirta	Pemancingan, Dayung Perahu
2. Simpang Pematang	2	Wisata Tirta	Pemancingan, Dayung Perahu
3. Panca Jaya	1	Wisata Tirta	Water Boom
4. Tanjung Raya	4	Wisata Tirta	Pemancingan, Dayung Perahu,
5. Mesuji	5	Wisata Alam, Wisata Budaya dan Wisata Sejarah/Alam	Sungai, Puncak Wiralaga, Kebun Buah Wiralaga, Tari-Tarian dan Pemakaman Tokoh adat Mesuji
6. Mesuji Timur	1	Wisata Bahari	Pemancingan, Dayung Perahu
7. Rawajitu Utara	1	Wisata Tirta	Water Boom

Sumber : Badan Penanaman Modal, Kebudayaan dan Pariwisata Kabupaten Mesuji

Source : Investment, Culture and Tourism Board of Mesuji Regency

9. KEUANGAN DAN HARGA-HARGA

Public Finance and Prices



<https://mesujikab.bps.go.id>

9. Keuangan dan Harga-Harga /

Public Finance and Prices

Koperasi memegang peranan penting dalam menunjang pendapatan finansial di Kabupaten Mesuji, dimana pada tahun 2014 terdapat sebanyak 129 koperasi primer. Berdasarkan data tersebut, kecamatan tanjung raya memiliki jumlah koperasi terbanyak yaitu 38 Koperasi dengan total aset sekitar 1.37 Miliyar Rupiah. Namun untuk total aset yang dimiliki masih lebih kecil dibandingkan kecamatan simpang pematang dengan total aset sekitar 3.72 Miliyar Rupiah yang dihimpun dari 18 koperasi.

Dalam rangka penyelenggaraan kegiatan pemerintahan, Pemerintah Kabupaten Mesuji menyusun Rencana Anggaran Pendapatan dan Belanja Daerah (RAPBD) yang disusun setiap tahun. Pada tahun anggaran 2014, realisasi pendapatan sebesar 558.29 Milyar Rupiah.

Cooperation hold an important part for supporting financial income in Mesuji Regency, where in 2014 there are 129 primary cooperations. Base don this data, Tanjung Raya District had 38 cooperation with total asset more or less 1.37 billion rupiah's and become the biggest number of cooperation had. But for total asset which held, simpang pematang had more asset with number 3.72 Billion Rupiah's who collected from 18 cooperation.

In every year Mesuji Government was made Regional Budget Plan Revenue and Expenditure for doing government program plan. In 2014, the realization of financial income reach 558.29 Billion Rupiah's.

9.1. Keuangan Pemerintah Daerah /
Regional Government Finance

**Rancangan Anggaran Pendapatan dan Belanja Daerah Kabupaten
 Mesuji Tahun 2017 (Rupiah)**
*Regional Budget Plan Revenue and Expenditure of Mesuji
 Regency, 2017 (Rupiah)*

Tahun Year	Rencana Planning		Realisasi Realization	
	Pendapatan Income	Belanja Expenditures	Pendapatan Income	Belanja Expenditures
(1)	(2)	(3)	(4)	(5)
2016	Rp 756.924.167.517,00	Rp 778.264.252.422,26	Rp 748.639.366.528,39	Rp 689.748.346.902,59

Sumber : Dinas Pendapatan, Pengelolaan Keuangan dan Aset Daerah Kabupaten Mesuji

Source : Regional Income, Finance and Aset Board of Mesuji Regency

Tabel 9.1.2
 Rencana dan Realisasi Pengeluaran Menurut Jenis Pengeluaran di
 Kabupaten Mesuji Tahun 2017
 Planning and Realization Expenditures by Type of Expenditures of
 Mesuji Regency, 2017

Macam Pengeluaran Type of Expenditures		Rencana Planning		Realisasi Realization
(1)		(2)		(3)
1. Belanja Pegawai / <i>Personnel</i>	Rp	247.487.355.090,20	Rp	229.164.974.476,00
2. Belanja Barang dan Jasa / <i>Material</i>	Rp	179.308.112.118,06	Rp	139.167.179.547,59
3. Belanja Bantuan Sosial / <i>Social Support</i>	Rp	15.235.000.000,00	Rp	15.235.000.000,00
4. Belanja Modal / <i>Capital</i>	Rp	194.491.477.806,00	Rp	168.470.345.705,00
5. Belanja Bantuan Keuangan/ <i>Financial Support</i>	Rp	132.590.796.470,00	Rp	132.069.059.844,00
6. Belanja Tidak Terduga / <i>Unexpected</i>	Rp	1.408.468.638,00	Rp	143.400.000,00
7. Belanja Bagi Hasil	Rp	1.812.842.300,00	Rp	-
8. Belanja Hibah	Rp	5.930.200.000,00	Rp	5.498.387.330,00
Jumlah/Total	Rp	778.264.252.422,26	Rp	689.748.346.902,59

Sumber : Dinas Pendapatan, Pengelolaan Keuangan dan Aset Daerah Kabupaten Mesuji

Source : Regional Income, Finance and Aset Board of Mesuji Regency

Tabel 9.1.3
Rencana dan Realisasi Pendapatan Pemda Kabupaten Mesuji Tahun 2017
Planning and Realization Government Revenues of Mesuji Regency, 2017

Jenis Penerimaan <i>Type of Income</i>	Rencana <i>Planning</i>	Realisasi <i>Realization</i>
(1)	(2)	(3)
I. Pendapatan Asli Daerah / <i>Regional Income</i>	Rp 43.935.877.367,00	Rp 22.114.016.973,55
A. Pajak Daerah / <i>Local Tax</i>	Rp 7.128.750.000,00	Rp 7.373.015.840,00
1. Pajak Hotel	Rp 11.250.000,00	Rp 10.331.150,00
2. Pajak Restoran	Rp 350.000.000,00	Rp 397.269.143,00
3. Pajak Hiburan	Rp 5.000.000,00	Rp 4.650.000,00
4. Pajak Reklame	Rp 150.000.000,00	Rp 111.050.284,00
5. Pajak Penerangan Jalan	Rp 1.687.500.000,00	Rp 2.769.997.559,00
6. Pajak Bumi dan Bangunan	Rp 3.125.000.000,00	Rp 3.785.943.385,00
7. Pajak Parkir	Rp 75.000.000,00	Rp 59.100.000,00
8. Pajak Sarang Burung Walet	Rp 75.000.000,00	Rp 30.007.500,00
9. Pajak BPHTB	Rp 1.500.000.000,00	Rp 39.332.500,00
10. Pajak Air Tanah	Rp 150.000.000,00	Rp 165.334.319,00
B. Retribusi Daerah / <i>Local Retribution</i>	Rp 12.613.009.777,00	Rp 1.366.932.444,00
1. Retribusi Jasa Umum	Rp 4.118.009.777,00	Rp 923.018.684,00
2. Retribusi Jasa Usaha	Rp 3.595.000.000,00	Rp 239.388.810,00
3. Retribusi Perizinan Tertentu	Rp 4.900.000.000,00	Rp 204.524.950,00
C. Hasil Pengelolaan Kekayaan Daerah yang Dipisahkan	Rp 1.252.597.000,00	Rp 1.056.603.166,12
D. Lain-Lain Pendapatan Asli Daerah yang sah <i>Other Income</i>	Rp 22.941.520.590,00	Rp 12.317.465.523,43

Bersambung / *Continued ...*

Lanjutan Tabel 9.1.3 / Continued Table 9.1.3

Jenis Penerimaan Type of Income	Rencana Planning	Realisasi Realization
(1)	(2)	(3)
II. Dana Perimbangan / Balancing Budget	Rp 584.463.618.000,00	Rp 577.752.823.934,00
1. Bagi Hasil Pajak	Rp 17.542.140.000,00	Rp 17.366.111.102,00
2. Bagi Hasil Bukan Pajak	Rp 14.074.840.000,00	Rp 17.410.933.242,00
3. Dana Alokasi Umum	Rp 444.344.769.000,00	Rp 444.344.769.000,00
4. Dana Alokasi Khusus	Rp 108.501.869.000,00	Rp 98.631.010.590,00
5. Dana Alokasi Desa	Rp 83.570.467.000,00	Rp 83.570.466.200,00
III. Lain-lain Pendapatan yang Sah / Other Incom	Rp 128.524.672.150,00	Rp 148.772.525.620,84
Jumlah/Total	Rp 756.924.167.517,00	Rp 748.639.366.528,39

Sumber : Dinas Pendapatan, Pengelolaan Keuangan dan Aset Daerah Kabupaten Mesuji

Source : Regional income, Finance and Aset Board of Mesuji Regency

9.2. Pajak /

Tax

Tabel 9.1.4 Target dan Realisasi Penerimaan Pajak Bumi dan Bangunan di Kabupaten Mesuji Tahun 2017
Table 9.1.4 Target and Realization of Land and Building Taxes in Mesuji Regency, 2017

Kabupaten / Kota <i>Regency / Municipality</i>	Pajak Bumi Bangunan <i>Land and Building Taxes</i>		Persentase Realisasi <i>Percentage of Realization</i>
	Rencana Penerimaan Revenue Target <i>(000 Rupiahs)</i>	Realisasi Realization <i>(000 Rupiahs)</i>	
(1)	(2)	(3)	(4)
Mesuji	Rp 3.125.000.000,00	Rp 3.785.943.385,00	121,15

Sumber : Dinas Pendapatan Daerah Kabupaten Mesuji

Source : Regional Income Service of Mesuji Regency

9.3. Koperasi / Koperasi

Tabel 9.3.1
Table 9.3.1

Banyaknya Koperasi Primer dan Aktivasinya per Kecamatan di Kabupaten Mesuji Tahun 2017
Number of Primary Cooperatives and Type of Activity in Mesuji Regency, 2017

Uraian <i>Description</i>	Way Serdang	Simpang Pematang	Panca Jaya	Tanjung Raya	Mesuji	Mesuji Timur	Rawajitu Utara
(1)	(2)	(3)	(4)	(5)	(6)	(7)	(8)
1. Jumlah Koperasi (Unit) <i>Number of Primary Cooperatives</i>	15	18	7	38	16	24	11
2. Anggota (Orang) <i>Members (Person)</i>	3.681	2.322	617	9.924	1.441	1.849	1.121
3. Modal <i>Capital (000 Rupiah)</i>	568.463	1.359.538	136.409	1.097.212	406.762	1.142.501	228.083
4. Volume Usaha <i>Activity Volume (000 Rupiah)</i>	2.976.118	1.763.157	312.166	2.466.354	371.837	1.380.853	916.048
5. Aset / Asset <i>(000 Rupiah)</i>	1.549.883	3.725.494	384.744	1.373.825	415.281	1.617.108	630.577

Sumber : Dinas Koperasi dan UMKMKab. Mesuji

Source : Departement of Cooperation and micro Industry

<https://mesujikab.bps.go.id>

10. PENDAPATAN REGIONAL

Regional Income



<https://mesujikab.bps.go.id>

10. Pendapatan Regional /

Regional Income

Produk Domestik Regional Bruto (PDRB) merupakan besaran dari nilai tambah bruto yang dihasilkan oleh seluruh unit kegiatan usaha yang berada dalam suatu wilayah dalam kurun waktu tertentu.

Secara sederhana produk Domestik Regional Bruto (PDRB) dapat diartikan sebagai nilai barang dan jasa yang dihasilkan oleh unit-unit kegiatan ekonomi yang berada di wilayah yang bersangkutan (domestik). Dari sudut pandang pengeluaran atau penggunaan, PDRB merupakan nilai barang dan jasa akhir yang digunakan oleh para pelaku ekonomi domestik untuk kegiatan konsumsi, investasi, dan ekspor. Dari sudut pandang pendapatan, PDRB merupakan nilai Tambah Bruto (NTB) yang diciptakan oleh seluruh unit kegiatan ekonomi yang berada di wilayah domestik dalam kurun waktu tertentu. Sehingga dapat dipahami bahwa data PDRB menggambarkan kemampuan wilayah dalam menghasilkan barang dan jasa dalam kurun waktu tertentu secara teoritis pada tingkatan tertentu nilai dari

Gross regional Domestik Product (GRDP) can be defined as the total value of goods and services produced by all units of economic región within a certain periode of time.

In simple way Gross Regional Domestict Product (GRDP) is the value of goods and services that been produced by economical activity units which in the domestic área. In cost used point of view, GRDP is the value of good and services that used by the domestic economist behaviour for consumption, investment, and exportt activity. In income point of view, GRDP is the gross add value that made by all economical activity unit in domestic área at a period of time. It can be said that GRDP data descibe the capability of an área to produce goods and services reflect the public income .

In this publication, for counting GRDP value we had used 2010 data's as year based, which one in years before we used 2000 data's as based

barang dan jasa tersebut mencerminkan juga pendapat masyarakat.

value of GRDP.

Pada publikasi kali ini, dalam menghitung angka PDRB digunakan data tahun 2010 sebagai tahun dasar dimana pada tahun-tahun sebelumnya menggunakan data tahun 2000 sebagai tahun acuan penghitungan

<https://mesujikab.bps.go.id>

10. Pendapatan Regional / Regional Income

Tabel 10,1
Table 10,1

Produk Domestik Regional Bruto Atas Dasar Harga Berlaku Menurut Lapangan Usaha (Juta Rupiah) di Kabupaten Mesuji, 2012-2016
Gross Regional Domestic Product at Current Market Prices by Industrial Origin (Million Rupiah) in Mesuji Regency, 2012-2016

Kategori Category	Lapangan Usaha Industrial Origin	Tahun / Years				
		2013	2014	2015	2016	2017
(1)	(2)	(4)	(5)	(6)	(7)	(8)
A	Pertanian, Kehutanan, dan Perikanan	2.777.158,7	3.103.721,0	3.330.217,2	3.558.917,5	3.785.983,8
B	Pertambangan dan Penggalian	30.398,2	36.072,2	42.243,3	48.707,3	55.812,3
C	Industri Pengolahan	1.198.639,6	1.407.966,5	1.618.887,0	1.855.564,5	2.151.120,6
D	Pengadaan Listrik dan Gas	3.363,8	4.398,3	5.672,7	8.004,3	9.433,7
E	Pengadaan Air, Pengelolaan Sampah, Limbah dan Daur Ulang	1.763,6	1.993,0	2.166,0	2.379,3	2.681,8
F	Konstruksi	440.430,6	510.045,4	558.656,3	618.853,8	719.661,2
G	Perdagangan Besar dan Eceran; Reparasi Mobil dan Sepeda Motor	642.930,4	696.232,8	783.425,2	899.519,9	1.001.360,5
H	Transportasi dan Pergudangan	88.354,4	102.513,6	123.109,4	141.862,1	154.660,8
I	Penyediaan Akomodasi dan Makan Minum	50.678,0	60.730,1	70.512,1	82.004,4	89.140,3
J	Informasi dan Komunikasi	107.031,1	116.983,6	137.594,5	165.867,3	184.273,2
K	Jasa Keuangan dan Asuransi	22.866,6	25.145,6	27.646,6	30.455,1	32.976,5
L	Real Estate	136.473,8	156.022,6	172.981,2	195.630,4	224.551,3
M,N	Jasa Perusahaan	1.012,5	1.246,3	1.396,0	1.536,4	1.655,5
O	Administrasi Pemerintahan, Pertahanan dan Jaminan Sosial Wajib	151.227,1	179.204,0	205.024,0	240.562,2	260.829,4
P	Jasa Pendidikan	132.080,5	150.100,0	172.371,8	195.138,1	206.915,6
Q	Jasa Kesehatan dan Kegiatan Sosial	25.913,2	29.652,3	33.918,3	39.069,6	41.172,4
R,S,T,U	Jasa lainnya	20.981,8	23.642,9	27.517,9	30.522,5	34.421,0
PRODUK DOMESTIK REGIONAL BRUTO		4.370.085,4	4.896.917,2	5.361.408,3	5.831.303,9	6.605.670,3
PRODUK DOMESTIK REGIONAL BRUTO TANPA MIGAS		4.370.085,4	4.896.917,2	5.361.408,3	5.831.303,9	6.605.670,3

Sumber : Badan Pusat Statistik Kabupaten Mesuji

cat : * angka sementara

Source : BPS-Statistics of Mesuji Regency

** angka sangat sementara

Pendapatan Regional

Tabel 10,2
Produk Domestik Regional Bruto Atas Dasar Harga Konstan Menurut Lapangan Usaha (Juta Rupiah) di Kabupaten Mesuji, 2012-2016
Gross Regional Domestic Product at Constant Market Prices by Industrial Origin (Million Rupiah) in Mesuji Regency, 2012 -2016

Kategori Category	Lapangan Usaha Industrial Origin	Tahun / Years				
		2013	2014	2015	2016	2017
(1)	(2)	(3)	(4)	(5)	(6)	(7)
A	Pertanian, Kehutanan, dan Perikanan	2.442.222,2	2.543.079,8	2.649.827,1	2.748.015,1	2.805.584,9
B	Pertambangan dan Penggalian	26.786,3	28.911,8	31.099,4	33.710,0	37.336,8
C	Industri Pengolahan	1.019.503,7	1.097.687,2	1.184.160,0	1.271.923,6	1.385.865,1
D	Pengadaan Listrik dan Gas	5.144,2	6.112,5	6.760,1	7.499,2	7.920,8
E	Pengadaan Air, Pengelolaan Sampah, Limbah dan Daur Ulang	1.579,2	1.637,9	1.653,5	1.660,1	1.776,4
F	Konstruksi	406.593,5	428.346,3	436.632,5	449.699,0	502.907,5
G	Perdagangan Besar dan Eceran; Reparasi Mobil dan Sepeda Motor	607.411,6	642.284,0	676.366,0	714.657,2	749.161,3
H	Transportasi dan Pergudangan	77.266,8	83.791,1	91.861,1	100.614,2	107.410,1
I	Penyediaan Akomodasi dan Makan Minum	39.788,3	43.503,0	47.385,4	51.479,2	55.788,6
J	Informasi dan Komunikasi	104.985,1	114.213,3	123.579,1	135.441,6	148.884,6
K	Jasa Keuangan dan Asuransi	19.532,1	20.699,8	21.319,7	21.733,5	22.575,6
L	Real Estate	126.610,1	137.500,2	143.797,2	151.632,4	160.477,4
M,N	Jasa Perusahaan	845,7	956,7	1.026,3	1.055,6	1.114,9
O	Administrasi Pemerintahan, Pertahanan dan Jaminan Sosial Wajib	119.443,1	129.351,0	136.027,2	145.988,9	152.295,0
P	Jasa Pendidikan	100.901,2	110.022,1	117.512,9	122.560,1	127.956,0
Q	Jasa Kesehatan dan Kegiatan Sosial	22.183,4	24.046,4	25.864,0	27.851,9	29.164,9
R,S,T,U	Jasa lainnya	19.059,5	20.113,9	21.354,2	22.480,2	24.422,9
PRODUK DOMESTIK REGIONAL BRUTO		5.139.856,0	5.432.257,1	5.716.225,6	6.008.001,7	6.320.643,0
PRODUK DOMESTIK REGIONAL BRUTO TANPA MIGAS		5.139.856,0	5.432.257,1	5.716.225,6	6.008.001,7	6.320.643,0

Sumber : Badan Pusat Statistik Kabupaten Mesuji

Source : BPS-Statistics of Mesuji Regency

Tabel 10.3 **Distribusi Persentase Produk Domestik Regional Bruto Seri 2010 Menurut Lapangan Usaha (Juta Rupiah) di Kabupaten Mesuji, 2010-2015**
Percentage Distribution of Gross Regional Domestic Product based on 2010 Series by Industrial Origin (Million Rupiah) in Mesuji Regency, 2010-2015

Kategori Category	Lapangan Usaha Industrial Origin	Tahun / Years				
		2013	2014	2015	2016	2017
(1)	(2)	(3)	(4)	(5)	(6)	(7)
A	Pertanian, Kehutanan, dan Perikanan	47,6	47,0	45,5	43,9	42,3
B	Pertambangan dan Penggalian	0,5	0,5	0,6	0,6	0,6
C	Industri Pengolahan	20,6	21,3	22,1	22,9	24,0
D	Pengadaan Listrik dan Gas	0,1	0,1	0,1	0,1	0,1
E	Pengadaan Air, Pengelolaan Sampah, Limbah dan Daur Ulang	0,0	0,0	0,0	0,0	0,0
F	Konstruksi	7,6	7,7	7,6	7,6	8,0
G	Perdagangan Besar dan Eceran; Reparasi Mobil dan Sepeda Motor	11,0	10,5	10,7	11,1	11,2
H	Transportasi dan Pergudangan	1,5	1,6	1,7	1,7	1,7
I	Penyediaan Akomodasi dan Makan Minum	0,9	0,9	1,0	1,0	1,0
J	Informasi dan Komunikasi	1,8	1,8	1,9	2,0	2,1
K	Jasa Keuangan dan Asuransi	0,4	0,4	0,4	0,4	0,4
L	Real Estate	2,3	2,4	2,4	2,4	2,5
M,N	Jasa Perusahaan	0,0	0,0	0,0	0,0	0,0
O	Administrasi Pemerintahan, Pertahanan dan Jaminan Sosial Wajib	2,6	2,7	2,8	3,0	2,9
P	Jasa Pendidikan	2,3	2,3	2,4	2,4	2,3
Q	Jasa Kesehatan dan Kegiatan Sosial	0,4	0,4	0,5	0,5	0,5
R,S,T,U	Jasa lainnya	0,4	0,4	0,4	0,4	0,4
PRODUK DOMESTIK REGIONAL BRUTO		100,0	100,0	100,0	100,0	100,0
PRODUK DOMESTIK REGIONAL BRUTO TANPA MIGAS		100,0	100,0	100,0	100,0	100,0

Sumber : Badan Pusat Statistik Kabupaten Mesuji

Source : BPS-Statistics of Mesuji Regency

Tabel 10,4 Laju Pertumbuhan Produk Domestik Regional Bruto Seri 2010 Menurut Lapangan Usaha (Juta Rupiah) di Kabupaten Mesuji, 2010-2015
 Growth Rate of Gross Regional Domestic Product based on 2010 Series by Industrial Origin (Million Rupiah) in Mesuji Regency, 2010-2015

Kategori Category	Lapangan Usaha Industrial Origin	Tahun / Years				
		2013	2014	2015	2016	2017
(1)	(2)	(3)	(4)	(5)	(6)	(7)
A	Pertanian, Kehutanan, dan Perikanan	5,4	4,1	4,2	3,7	2,1
B	Pertambangan dan Penggalian	8,8	7,9	7,6	8,4	10,8
C	Industri Pengolahan	7,5	7,7	7,9	7,4	9,0
D	Pengadaan Listrik dan Gas	10,0	18,8	10,6	10,9	5,6
E	Pengadaan Air, Pengelolaan Sampah, Limbah dan Daur Ulang	3,2	3,7	0,9	0,4	7,0
F	Konstruksi	5,1	5,4	1,9	3,0	11,8
G	Perdagangan Besar dan Eceran; Reparasi Mobil dan Sepeda Motor	6,1	5,7	5,3	5,7	4,8
H	Transportasi dan Pergudangan	8,6	8,4	9,6	9,5	6,8
I	Penyediaan Akomodasi dan Makan Minum	8,0	9,3	8,9	8,6	8,4
J	Informasi dan Komunikasi	9,3	8,8	8,2	9,6	9,9
K	Jasa Keuangan dan Asuransi	6,6	6,0	3,0	1,9	3,9
L	Real Estate	7,2	8,6	4,6	5,4	5,8
M,N	Jasa Perusahaan	13,6	13,1	7,3	2,9	5,6
O	Administrasi Pemerintahan, Pertahanan dan Jaminan Sosial Wajib	6,0	8,3	5,2	7,3	4,3
P	Jasa Pendidikan	8,8	9,0	6,8	4,3	4,4
Q	Jasa Kesehatan dan Kegiatan Sosial	7,9	8,4	7,6	7,7	4,7
R,S,T,U	Jasa lainnya	3,9	5,5	6,2	5,3	8,6
PRODUK DOMESTIK REGIONAL BRUTO		6,2	5,7	5,2	5,1	5,2
PRODUK DOMESTIK REGIONAL BRUTO TANPA MIGAS		6,2	5,7	5,2	5,1	5,2

Sumber : Badan Pusat Statistik Kabupaten Mesuji

Source : BPS-Statistics of Mesuji Regency

Tabel 10,5
 Indeks Implisit Produk Domestik Regional Bruto Seri 2010 Menurut Lapangan Usaha (Juta Rupiah) di Kabupaten Mesuji, 2010-2015
 Implicit Index of Gross Regional Domestic Product based on 2010 Series by Industrial Origin (Million Rupiah) in Mesuji Regency, 2010-2015

Kategori Category	Lapangan Usaha Industrial Origin	Tahun / Years				
		2013	2014	2015	2016	2017
(1)	(2)	(3)	(4)	(5)	(6)	(7)
A	Pertanian, Kehutanan, dan Perikanan	113,7	122,0	125,7	129,5	134,9
B	Pertambangan dan Penggalian	113,5	124,8	135,8	144,5	149,5
C	Industri Pengolahan	117,6	128,3	136,7	145,9	155,2
D	Pengadaan Listrik dan Gas	65,4	72,0	83,9	106,7	119,1
E	Pengadaan Air, Pengelolaan Sampah, Limbah dan Daur Ulang	111,7	121,7	131,0	143,3	151,0
F	Konstruksi	108,3	119,1	127,9	137,6	143,1
G	Perdagangan Besar dan Eceran; Reparasi Mobil dan Sepeda Motor	105,8	108,4	115,8	125,9	133,7
H	Transportasi dan Pergudangan	114,3	122,3	134,0	141,0	144,0
I	Penyediaan Akomodasi dan Makan Minum	127,4	139,6	148,8	159,3	159,8
J	Informasi dan Komunikasi	101,9	102,4	111,3	122,5	123,8
K	Jasa Keuangan dan Asuransi	117,1	121,5	129,7	140,1	146,1
L	Real Estate	107,8	113,5	120,3	129,0	139,9
M,N	Jasa Perusahaan	119,7	130,3	136,0	145,5	148,5
O	Administrasi Pemerintahan, Pertahanan dan Jaminan Sosial Wajib	126,6	138,5	150,7	164,8	171,3
P	Jasa Pendidikan	130,9	136,4	146,7	159,2	161,7
Q	Jasa Kesehatan dan Kegiatan Sosial	116,8	123,3	131,1	140,3	141,2
R,S,T,U	Jasa lainnya	110,1	117,5	128,9	135,8	140,9
PRODUK DOMESTIK REGIONAL BRUTO		113,5	121,6	127,9	135,1	141,7
PRODUK DOMESTIK REGIONAL BRUTO TANPA MIGAS		113,5	121,6	127,9	135,1	141,7

Sumber : Badan Pusat Statistik Kabupaten Mesuji

Source : BPS-Statistics of Mesuji Regency

Tabel 10,6 **Laju Implisit Produk Domestik Regional Bruto Seri 2010 Menurut Lapangan Usaha (Juta Rupiah) di Kabupaten Mesuji, 2010-2015**
Implicit Rate of Gross Regional Domestic Product based on 2010 Series by Industrial Origin (Million Rupiah) in Mesuji Regency, 2010-2015

Kategori Category	Lapangan Usaha Industrial Origin	Tahun / Years				
		2013	2014	2015	2016	2017
(1)	(2)	(3)	(4)	(5)	(6)	(7)
A	Pertanian, Kehutanan, dan Perikanan	1,9	7,3	3,0	3,0	4,2
B	Pertambangan dan Penggalian	2,9	9,9	8,9	6,4	3,5
C	Industri Pengolahan	3,2	9,1	6,6	6,7	6,4
D	Pengadaan Listrik dan Gas	-15,2	10,0	16,6	27,2	11,6
E	Pengadaan Air, Pengelolaan Sampah, Limbah dan Daur Ulang	3,3	9,0	7,7	9,4	5,3
F	Konstruksi	0,4	9,9	7,5	7,6	4,0
G	Perdagangan Besar dan Eceran; Reparasi Mobil dan Sepeda Motor	1,4	2,4	6,9	8,7	6,2
H	Transportasi dan Pergudangan	12,2	7,0	9,5	5,2	2,1
I	Penyediaan Akomodasi dan Makan Minum	4,4	9,6	6,6	7,0	0,3
J	Informasi dan Komunikasi	1,0	0,5	8,7	10,0	1,1
K	Jasa Keuangan dan Asuransi	4,9	3,8	6,7	8,1	4,2
L	Real Estate	1,1	5,3	6,0	7,2	8,5
M,N	Jasa Perusahaan	6,9	8,8	4,4	7,0	2,0
O	Administrasi Pemerintahan, Pertahanan dan Jaminan Sosial Wajib	9,5	9,4	8,8	9,3	3,9
P	Jasa Pendidikan	6,6	4,2	7,5	8,5	1,6
Q	Jasa Kesehatan dan Kegiatan Sosial	1,8	5,6	6,3	7,0	0,6
R,S,T,U	Jasa lainnya	2,9	6,8	9,6	5,4	3,8
PRODUK DOMESTIK REGIONAL BRUTO		2,4	7,2	5,2	5,6	4,9
PRODUK DOMESTIK REGIONAL BRUTO TANPA MIGAS		2,4	7,2	5,2	5,6	4,9

Sumber : Badan Pusat Statistik Kabupaten Mesuji

Source : BPS-Statistics of Mesuji Regency

11. KEMISKINAN

Poverty



<https://moodle.bps.go.id>

<https://mesujikab.bps.go.id>

11. Kemiskinan / Poverty

Untuk mengukur kemiskinan, BPS menggunakan konsep kemampuan memenuhi kebutuhan dasar. Dengan pendekatan ini, kemiskinan dipandang sebagai ketidakmampuan dari sisi ekonomi untuk memenuhi kebutuhan dasar makanan dan bukan makanan yang diukur dari sisi pengeluaran. Metode yang digunakan yaitu dengan Menghitung Garis Kemiskinan Makanan (GKM) dan Garis Kemiskinan Non Makanan (GKNM).

Penduduk Miskin adalah penduduk yang memiliki rata-rata pengeluaran perkapita per bulan di bawah garis kemiskinan.

Garis kemiskinan makanan (GKM) merupakan nilai pengeluaran kebutuhan minimum makanan yang disetarakan dengan 2100 kilo kalori perkapita perhari. Garis Kemiskinan Non Makanan (GKNM) adalah kebutuhan minimum untuk perumahan, sandang, pendidikan dan kesehatan.

To measure the poverty, BPS statistic of Indonesia used the concept of the ability to fulfill basic needs approach). By this approach, the poverty is viewed as an economic inability to meet food and non-food basic needs measured by consumption/expenditure side. The used method is calculating poverty line consisting of two component : the food poverty line (FPL) and the non food poverty line (NFPL).

Poor people is defined as person who had average of per capita expenditure in every month that below the poverty line.

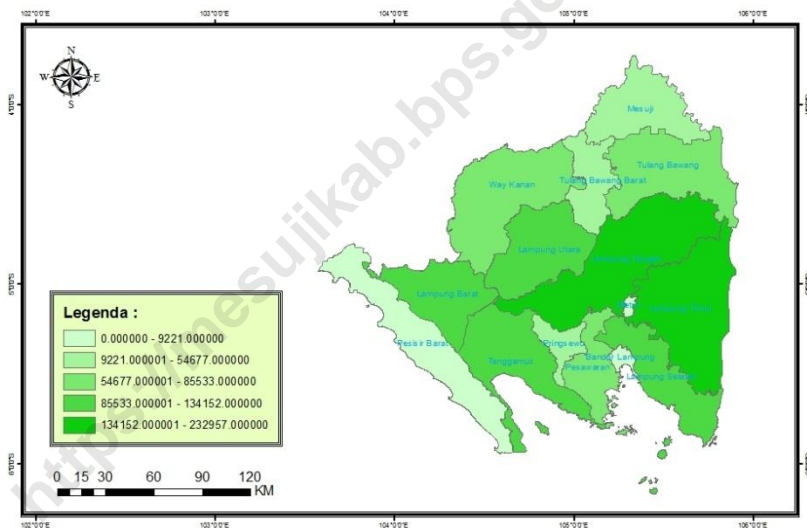
The food poverty line refers to the minimum daily food intake requirement of 2100 kcal per capita in one day. The non-food poverty line refers to the minimum requirement for housing, clothes, education, and health.

Tabel 11.1 TABEL KEMISKINAN MENURUT KABUPATEN/KOTA/PROVINSI TAHUN 2016 - 2017

KABUPATEN/KOTA	2016				2017					
	Jml Penduduk Miskin (dlim ribuan jiwa)	P0	P1	P2	GK (Rp/Kap/Bln)	Jml Penduduk Miskin (dlim ribuan jiwa)	P0	P1	P2	GK (Rp/Kap/Bln)
1801 Lampung Barat	44,90	15,06	2,89	0,78	371.926	42,71	14,32	2,15	0,49	382.576
1802 Tanggamus	81,34	14,05	2,01	0,43	332.302	77,53	13,25	1,81	0,35	341.443
1803 Lampung Selatan	158,38	16,16	2,64	0,64	346.457	150,11	15,16	2,36	0,53	360.594
1804 Lampung Timur	172,61	16,98	3,10	0,86	331.765	167,64	16,35	2,96	0,78	342.295
1805 Lampung Tengah	165,67	13,28	2,15	0,58	362.475	162,38	12,90	1,99	0,45	373.980
1806 Lampung Utara	139,50	22,92	4,68	1,37	369.628	131,78	21,55	4,19	1,15	379.962
1807 Way Kanan	63,64	14,58	2,69	0,70	313.733	62,00	14,06	2,05	0,47	323.691
1808 Tulangbawang	44,26	10,20	2,00	0,59	362.185	44,31	10,09	1,53	0,36	373.681
1809 Pesawaran	74,45	17,31	2,77	0,74	330.874	71,64	16,48	3,31	0,87	347.215
1810 Pringsewu	45,72	11,73	1,78	0,42	379.279	44,41	11,30	1,71	0,39	398.830
1811 Mesuji	15,74	8,00	1,39	0,37	353.477	15,16	7,66	1,13	0,27	360.105
1812 Tulang Bawang Barat	22,39	8,40	1,20	0,26	358.939	21,77	8,11	1,08	0,21	370.332
1813 Pesisir Barat	24,20	15,91	2,76	0,72	371.724	23,76	15,61	2,08	0,48	390.885
1871 Kota Bandar Lampung	100,54	10,15	1,65	0,47	502.968	100,50	9,94	1,48	0,36	540.679
1872 Kota Metro	16,26	10,15	1,81	0,54	331.201	16,06	9,89	1,92	0,60	346.491
18 Prov Lampung	1.169,60	14,29	2,63	0,70	364.922	###	13,69	2,16	0,51	384.882

12. PERBANDINGAN REGIONAL

Regional Comparison



<https://mesujikab.bps.go.id>

12. Perbandingan Regional/

Regional Comparison

12.1 Kependudukan

Penduduk merupakan salah satu komponen dari suatu Negara yang setiap tahunnya cenderung semakin bertambah setiap tahunnya. Untuk wilayah Provinsi Lampung pada tahun 2014, Kabupaten Lampung Tengah merupakan kabupaten dengan jumlah penduduk terbesar yaitu 1.227.185 jiwa, sedangkan Pesisir Barat merupakan wilayah dengan jumlah penduduk terkecil, yaitu 148.412 jiwa.

12.2 Perekonomian

Kondisi perekonomian suatu daerah dapat dilihat dari beberapa indikator diantaranya adalah laju pertumbuhan PDRB dan pendapatan per kapita. PDRB sering dipakai sebagai indikator kemakmuran suatu daerah. Laju pertumbuhan ekonomi (PDRB atas dasar harga berlaku) Kabupaten/ Kota di Provinsi Lampung secara umum mengalami penurunan di tahun 2014 terkecuali untuk kabupaten Tulang Bawang dan Kota Bandar Lampung. Sedangkan untuk kabupaten Mesuji, laju

12.1 Population

Peoples was component from a Nation which one increased every year. In Lampung Province at 2014, Lampung Tengah Regency was regency with largest population amount 1.227.185 peoples, and Pesisir Barat Regency was regency with smallest population amount 148.412 peoples.

12.2 Economy

The economic situation of region could be seen several indicators such as GDRP growth rate, income per capita and inflation rates. GDRP is used as an indicator of the prosperity of a region. The rate of economic growth (GDRP at current price) regencies in Lampung showed an increase in the 2017, Mesuji Regency GDRP growth in 2017 amounted to 6,93 percent. In rank position, Mesuji Regency has the most prominent growth in 6,93

pertumbuhan ekonominya pada tahun *percent.*
2014 sebesar 6,93. Berdasarkan
urutannya di Provinsi Lampung, laju
pertumbuhan ekonomi Kabupaten
Mesuji berada pada urutan teratas
dengan nilai 6,93 persen.

<https://mesujikab.bps.go.id>

Regional Comparison

Tabel
Table 12.1

Produk Domestik Regional Bruto atas Dasar Harga Berlaku menurut Kabupaten/Kota di Propinsi Lampung, 2012 - 2016 (Juta Rupiah)
Gross Regional Domestic Product at Current Market Prices by Regency/ Municipality at Lampung Province, 2012-2016 (Million Rupiahs)

Kabupaten / Kota Regency / Municipality	Tahun / Years				
	2012	2013	2014	2015	2016
(1)	(2)	(3)	(4)	(5)	(6)
Kabupaten / Regency					
1. Lampung Barat	3,758,250	4,156,376	4,658,129	5,127,310	5,642,906
2. Tanggamus	8,249,760	9,039,807	10,201,715	11,130,370	12,328,303
3. Lampung Selatan	22,944,314	25,250,405	28,269,094	31,412,781	34,903,655
4. Lampung Timur	23,704,741	26,769,080	29,536,063	30,646,874	32,781,114
5. Lampung Tengah	36,096,752	39,580,870	44,356,772	48,878,369	55,173,071
6. Lampung Utara	18,757,987	18,757,987	18,757,987	18,757,987	18,757,987
7. Way Kanan	7,476,723	8,107,665	9,157,912	10,062,995	11,060,669
8. Tulang Bawang	11,837,815	13,262,855	14,939,766	16,194,045	17,992,071
9. Pesawaran	8,730,593	9,668,703	10,817,941	11,716,513	12,860,674
10. Pringsewu	5,887,901	6,456,777	7,358,606	8,036,957	8,895,358
11. Mesuji	8,114,595	8,114,595	8,114,595	8,114,595	8,114,595
12. Tulang Bawang Barat	6,080,955	6,638,243	7,402,509	8,130,614	9,042,012
13. Pesisir Barat	2,390,013	2,595,451	2,921,388	3,231,809	3,589,636
Kota / Municipality					
1. Bandar Lampung	27,753,870	30,871,174	35,325,853	39,428,921	44,741,904
2. Metro	3,191,358	3,533,008	3,999,560	4,437,932	4,997,531
Jumlah/Total	187,348,817	204,402,639	230,794,450	253,225,194	281,113,139

Sumber : Badan Pusat Statistik Kabupaten Mesuji

Source : BPS-Statistics of Mesuji Regency

Tabel
Table 12.2

Produk Domestik Regional Bruto atas Dasar Harga Konstan menurut Kabupaten/Kota di Propinsi Lampung, 2012 - 2016 (Juta Rupiah)
Gross Regional Domestic Product at Constant Market Prices by Regency/ Municipality at Lampung Province, 2012-2016 (Million Rupiahs)

Kabupaten / Kota Regency / Municipality	Tahun / Years				
	2012	2013	2014	2015	2016
(1)	(2)	(3)	(4)	(5)	(6)
Kabupaten / Regency					
1. Lampung Barat	3,440,999	3,677,316	3,881,888	4,088,443	4,293,143
2. Tanggamus	7,470,391	7,975,618	8,445,977	8,910,245	9,371,969
3. Lampung Selatan	20,782,043	22,113,698	23,396,573	24,654,678	25,942,709
4. Lampung Timur	21,455,319	23,378,060	24,049,295	25,151,473	26,206,693
5. Lampung Tengah	32,702,372	34,815,762	36,794,367	38,773,799	40,950,574
6. Lampung Utara	11,333,804	12,065,942	12,765,479	13,458,839	14,145,712
7. Way Kanan	6,687,926	7,041,004	7,440,123	7,832,393	8,234,786
8. Tulang Bawang	10,827,945	7,975,618	12,199,160	12,811,520	13,505,401
9. Pesawaran	7,954,316	8,447,694	8,920,055	9,368,564	9,843,453
10. Pringsewu	5,367,487	5,712,839	6,271,742	6,670,900	7,046,094
11. Mesuji	4,840,754	5,139,856	5,432,257	5,716,226	6,008,002
12. Tulang Bawang Barat	5,388,189	5,731,560	6,046,680	6,370,001	6,705,639
13. Pesisir Barat	2,165,799	2,285,815	2,402,314	2,520,889	2,654,781
Kota / Municipality					
1. Bandar Lampung	25,403,655	27,123,918	29,036,173	30,873,560	32,859,032
2. Metro	2,876,025	3,074,122	3,262,462	3,453,953	3,657,867
Jumlah/Total	168,697,023	176,558,823	190,344,545	200,655,484	211,425,857

Sumber : Badan Pusat Statistik Kabupaten Mesuji

Source : BPS-Statistics of Mesuji Regency

Tabel 12.3 **Laju Pertumbuhan Produk Domestik Regional Bruto atas Dasar Harga Konstan menurut Kabupaten/Kota di Propinsi Lampung, 2012 - 2016 (Persen)**
 Table 12.3 *Growth Gross Regional Domestic Product at Constant 2000 Market Price by Regency/ Municipality at Lampung Province, 2012-2016 (Percent)*

Kabupaten / Kota Regency / Municipality	Tahun / Year's			
	2013	2014	2015	2016
(1)	(2)	(3)	(4)	(5)
Kabupaten / Regency				
1. Lampung Barat	6.87	5.56	5.32	5.01
2. Tanggamus	6.76	5.90	5.50	5.18
3. Lampung Selatan	6.41	5.80	5.38	5.22
4. Lampung Timur	8.96	2.87	4.58	4.20
5. Lampung Tengah	6.46	5.68	5.38	5.61
6. Lampung Utara	6.46	5.80	5.43	5.10
7. Way Kanan	5.28	5.67	5.27	5.14
8. Tulang Bawang	6.75	5.54	5.02	5.42
9. Pesawaran	6.20	5.59	5.03	5.07
10. Pringsewu	6.43	9.78	6.36	5.62
11. Mesuji	6.18	5.69	5.23	5.10
12. Tulang Bawang Barat	6.37	5.50	5.35	5.27
13. Pesisir Barat	5.54	5.10	4.94	5.31
Kota / Municipality				
1. Bandar Lampung	6.77	7.05	6.33	6.43
2. Metro	6.89	6.13	5.87	5.90

Sumber : Badan Pusat Statistik Kabupaten Mesuji

Source : BPS-Statistics of Mesuji Regency

<https://mesujikab.bps.go.id>

13. LAMPIRAN

Apendices



<https://mesu.ac.id>

<https://mesujikab.bps.go.id>

**UNDANG-UNDANG REPUBLIK INDONESIA
NOMOR 16 TAHUN 1997
TENTANG STATISTIK**

**DENGAN RAHMAT TUHAN YANG MAHA ESA
PRESIDEN REPUBLIK INDONESIA**

Menimbang :

- i. bahwa statistik penting artinya bagi perencanaan pelaksanaan, pemantauan, evaluasi penyelenggara berbagai kegiatan disegenap aspek kehidupan bermasyarakat, berbangsa, dan bernegara, dalam pembangunan nasional sebagai pengamalan pancasila, untuk memajukan kesejahteraan rakyat dalam rangka mencapai cita-cita bangsa sebagaimana tercantum dalam pembukaan Undang- Undang Dasar 1945.
- ii. bahwa dengan memperhatikan pentingnya peranan statistik tersebut, diperlukan langkah-langkah untuk mengatur penyelenggaraan statistik nasional terpadu dalam rangka mewujudkan Sistem Statistik Nasional yang andal, efektif, efesien;
- iii. bahwa Undang – Undang nomor 6 Tahun 1960 tentang Sensus dan Undang – Undang nomor 7 tahun 1960 tentang Statistik pada saat ini tidak sesuai lagi dengan perkembangan keadaan, tuntutan masyarakat dan kebutuhan pembangunan nasional;
- iv. bahwa berdasarkan pertimbangan sebagaimana dimaksud dalam huruf a, b, dan c, diatas, dipandang perlu membentuk Undang – Undang tentang Statistik yang baru;

Mengingat :

Pasal ayat (1) dan 20 (1) Undang-Undang Dasar 1945

Dengan persetujuan

DEWAN PERWAKILAN RAKYAT INDONESIA
MEMUTUSKAN

Menetapkan : UNDANG-UNDANG TENTANG STATISTIK

BAB 1
KETENTUAN UMUM

Pasal 1

Dalam Undang-Undang ini yang dimaksud dengan :

1. Statistik adalah data yang diperoleh dengan cara pengumpulan, pengolahan, penyajian dan analisis serta sebagai sistem yang mengatur terkaitan antara unsur dalam penyelenggaraan statistik.
2. Data adalah informasi yang berupa angka tentang karakteristik (ciri-ciri khusus) suatu populasi.
3. Sistem Statistik Nasional adalah suatu tatanan yang terdiri atas unsur-unsur yang secara teratur saling berkaitan, sehingga membentuk totalitas dalam penyelenggaraan Statistik.
4. Kegiatan Statistik adalah tindakan yang meliputi upaya penyediaan dan penyebaran luasan data, upaya pengembangan ilmu statistik dan upaya yang mengarah pada berkembangnya sistem statistik nasional
5. Statistik dasar adalah tindakan yang pemanfaatannya ditujukan untuk keperluan yang bersifat luas, baik bagi pemerintah maupun masyarakat, yang memiliki ciri-ciri lintas sektoral, berskala nasional makro dan yang penyelenggaraannya menjadi penanggung jawab Badan.
6. Statistik sektoral adalah statistik yang pemanfaatannya ditujukan untuk memenuhi kebutuhan instansi tertentu dalam rangka penyelenggaraan tugas-tugas pemerintahan dan pembangunan yang merupakan tugas pokok instansi yang bersangkutan.
7. Statistik Khusus adalah statistik yang pemanfaatannya ditujukan untuk memenuhi kebutuhan spesifik dunia usaha, pendidikan sosial budaya, dan kepentingan lain dalam kehidupan masyarakat, penyelenggaraannya dilakukan oleh lembaga organisasi, perorangan dan atau unsur masyarakat lainnya.
8. Sensus adalah cara pengumpulan data yang dilakukan melalui pencacahan semua unit populasi diseluruh wilayah Republik Indonesia untuk memperoleh karakteristik suatu populasi pada saat tertentu.
9. Survei adalah cara pengumpulan data yang dilakukan melalui pencacahan sampel untuk memperkirakan karakteristik suatu populasi pada saat tertentu.
10. Kompilasi produk administrasi adalah cara Pengumpulan, Pengolahan, Penyajian dan analisis data yang didasarkan pada catatan administrasi yang ada pada pemerintah dan atau masyarakat.
11. Badan adalah Badan Pusat Statistik
12. Populasi keseluruhan unit yang menjadi objek kegiatan statistik baik yang serupa instansi pemerintah, lembaga, organisasi, orang benda maupun objek lainnya.
13. Sampel adalah unit populasi yang menjadi objek penelitian untuk memperkirakan karekteristik suatu populasi.
14. Sinopsis adalah suatu ikhtisar penyelenggaran statistic
15. Penyelenggaraan kegiatan statistik adalah instansi pemerintah lembaga, organisasi, perorangan dan atau unsur masyarakat lainnya.

16. Petugas statistik adalah orang yang diberi tugas oleh penyelenggara kegiatan statistik untuk melaksanakan pengumpulan data, baik melalui wawancara, pengukuran, maupun cara lain terhadap objek kegiatan statistik. Responden adalah instansi pemerintah, lembaga, organisasi, orang, dan atau unsur masyarakat lainnya yang ditentukan sebagai obyek kegiatan Statistik.

BAB II
ASAS, ARAH DAN TUJUAN

Pasal 2

Selain berlandaskan asas-asas pembangunan nasional Undang-Undang ini juga berasaskan :

- a. Keterpaduan
- b. Keakuratan dan
- c. Kemutakhiran

Pasal 3

Kegiatan statistik diarahkan untuk :

- a. Mendukung pembangunan nasional;
- b. Mengembangkan Sistem Statistik Nasional yang andal, efektif, dan efisien;
- c. Meningkatkan kesadaran masyarakat akan arti dan kegunaan statistik dan
- d. Mendukung pengembangan ilmu pengetahuan dan teknologi

Pasal 4

Kegiatan Statistik bertujuan untuk menyediakan data statistik yang lengkap, akurat, dan mukhtahir dalam rangka mewujudkan Sistem statistik nasional yang andal, efektif, dan efisien guna mendukung pembangunan nasional.

BAB III
Jenis Statistik

Pasal 5

Berdasarkan tujuan pemanfaatannya, jenis statistik terdiri dari atas :

- a. Statistik dasar;
- b. Statistik sektoral; dan
- c. Statistik khusus

Pasal 6

- a) Statistik dasar dan statistik sektoral terbuka pemanfaatannya untuk umum kecuali ditentukan lain oleh peraturan perundang-undangan yang berlaku.

- b) Setiap orang memiliki kesempatan yang sama untuk mengetahui dan memanfaatkan statistik khusus dengan tepat memperhatikan hak seseorang atau lembaga yang dilindungi undang-undang.

Bagian Kedua
Cara Pengumpulan Data
Pasal 7

Statistik diselenggarakan melalui pengumpulan data yang dilakukan dengan cara :

- a. Sensus
- b. Survei
- c. Kompilasi produk administrasi dan
- d. Cari lain sesuai dengan perkembangan ilmu pengetahuan dan teknologi

Pasal 8

- 1) Sensus sebagaimana dimaksud dalam pasal 7 huruf a diselenggarakan sekurang-kurangnya sekali dalam 10 (sepuluh) tahun oleh Badan, meliputi :
 - a. Sensus penduduk;
 - b. Sensus pertanian; dan
 - c. Sensus ekonomi
- 2) Penerapan tahun penyelenggaraan dan perubahan jenis sensus sebagaimana dimaksud dalam ayat (1) diatur lebih lanjut dengan peraturan pemerintah.

Pasal 9

- 1) Sensus sebagaimana dimaksud dalam pasal 7 huruf b diselenggarakan secara berkala dan sewaktu-waktu untuk memperoleh data yang rinci.
- 2) Survei antara sensus dilakukan pada pertengahan 2 (dua) sensus sejenis untuk menjembatani 2 (dua) sensus tersebut.

Pasal 10

- 1) Kompilasi produk administrasi sebagaimana dimaksud dalam pasal 7 huruf c dilaksanakan dengan memanfaatkan berbagai dokumen produk administrasi.
- 2) Hasil kompilasi produk administrasi milik instansi pemerintahan terbuka pemanfaatannya untuk umum kecuali ditentukan lain oleh peraturan perundang-undangan yang berlaku.
- 3) Setiap orang mempunyai kesempatan yang sama untuk mengetahui dan memanfaatkan hasil kompilasi produk administrasi milik lembaga, organisasi, perorangan dan atau unsur masyarakat lainnya dengan tetap memperhatikan hak seseorang atau lembaga yang dilindungi oleh undang-undang.

**BAB IV
PENYELENGGARAAN STATISTIK**

**Bagian Pertama
Statistik Dasar**

Pasal 11

- 1) Statistik dasar diselenggarakan oleh Badan
- 2) Dalam menyelenggarakan statistik dasar sebagaimana dimaksud dalam ayat (1), Badan memperoleh data dengan cara :
 - a. Sensus
 - b. Survei
 - c. Kompilasi Produk Administrasi; dan
 - d. Cara lain sesuai dengan perkembangan ilmu pemngtahuan dan teknologi

**Bagian Kedua
Statistik Sektoral**

Pasal 12

- 1) Statistik sektoral diselenggarakan oleh instansi pemerintah sesuai lingkup tugas dan gungsinya, secara mandiri atau bersama dengan Badan.
- 2) Dalam menyelenggarakan Statistik Sektoral, instansi pemerintah memperoleh data denganj cara :
 - a. Survei
 - b. Kompilasi produk administrasi; dan
 - c. Cara lain sesuai dengan perkembangan ilmu pemgetahuan dan teknologi.
- 3) Statistik sektoral harus diselenggarakan bersama dengan Badan apabila statistik tersebut hanya dapat diperoleh dengan cara sensus dan dengan jangkauan populasi berskala nasional.
- 4) Hasil statistik sektoral yang disesnggarakan sendiri oleh instansi pemerintah wajib diserahkan kepada Badan.

Pasal 13

- 1) Statistik khusus diselenggarakan oleh masyarakat baik lembaga, organisasi, perorangan maupun unsur masyarakat lainnya secara mandiri atau bersama dengan Badan.
- 2) Dalam menyelenggarakan Statistik khusus sebagaimana dimaksud dalam ayat (1) masyarakat memperoleh data dengan cara :
 - a. Survei
 - b. Kompilasi Produk Admistrasi dan
 - c. Cara lain dengan perkembangan ilmu pengetahuan dan teknologi.

- 1) Dalam rangka pengembangan Sistem Statistik Nasional, masyarakat sebagaimana dimaksud dalam pasal 13 ayat (1) wajib memberitahukan sinopsis kegiatan statistik yang telah selesai diselenggarakannya kepada Badan.
- 2) Sinopsis sebagai dimaksud dalam ayat (1) memuat :
 - a. Judul
 - b. Wilayah kegiatan Statistik
 - c. Obyek Populasi
 - d. Jumlah responden
 - e. Waktu Pelaksanaan Metode Statistik
 - f. Nama dan alamat penyelenggaraan dan
 - g. Abstrak
- 3) Penyampaian pemberitahuan sinopsis dapat dilakukan melalui pos, jaringan komunikasi data, atau cara penyampaian lainnya yang dianggap mudah bagi penyelenggara kegiatan statistik.
- 4) Kewajiban memberitahukan sinopsis sebagaimana dalam ayat (1), tidak berlaku bagi statistik untuk memenuhi kebutuhan intern.

BAB V
PENGUMUMAN DAN PENYEBARLUASAN
Pasal 15

- 1) Badan berwenang mengumumkan hasil statistik yang diselenggarakannya.
- 2) Pengumuman hasil statistik dimuat dalam berita resmi statistik.

Pasal 16

Badan menyebarluaskan hasil statistik yang diselenggarakannya.

BAB VI
KOORDINASI DAN KERJASAMA
Pasal 17

- 1) Koordinasi dan kerjasama penyelenggaraan statistik dilakukan oleh badan dengan instansi pemerintah dan masyarakat ditingkat pusat dan daerah.
- 2) Dalam rangka mewujudkan dan mengembangkan Sistem Statistik Nasional, Badan bekerjasama dengan instansi pemerintah dan masyarakat untuk membangun pembakuan konsep definisi, klasifikasi dan ukuran-ukuran.
- 3) Koordinasi dan kerjasama sebagaimana dimaksud dalam ayat (1) dilaksanakan atas dasar kemitraan dan dengan mengantisipasi serta menerapkan perkembangan ilmu pengetahuan dan teknologi.
- 4) Ketentuan mengenai tata cara dan lingkup koordinasi dan kerjasama penyelenggara statistik antara Badan instansi pemerintah dan masyarakat diatur lebih lanjut dengan keputusan presiden.

Pasal 18

- 1) Kerjasama penyelenggaraan statistik dapat juga dilakukan oleh Badan, instansi pemerintah dan atau masyarakat dengan lembaga internasional, negara asing, atau lembaga swasta asing sesuai dengan peraturan perundang-undangan yang berlaku.
- 2) Kerjasama penyelenggaraan statistik sebagaimana dimaksud dalam ayat (1) berdasarkan pada prinsip bahwa penyelenggara utama adalah badan, instansi pemerintah atau masyarakat Indonesia.

**BAB VII
HAK DAN KEWAJIBAN**

**Bagian Pertama
Penyelenggaraan Kegiatan Statistik**

Pasal 19

Penyelenggara kegiatan Statistik berhak memperoleh keterangan responden mengenai karakteristik setiap unit populasi yang menjadi obyek.

Pasal 20

Penyelenggara Kegiatan Statistik wajib memberikan kesempatan yang sama kepada masyarakat untuk mengetahui dan memperoleh manfaat dari statistik yang tersedia, sesuai dengan peraturan perundang-undangan yang berlaku.

Pasal 21

Penyelenggara Kegiatan statistik wajib menjamin kerahasiaan keterangan yang diperoleh dari responden.

**Bagian Kedua
Petugas Statistik**

Pasal 22

Setiap petugas statistik Badan berhak memasuki wilayah kerja yang telah ditentukan untuk memperoleh keterangan yang diperlukan.

Pasal 23

Setiap petugas statistik wajib menyampaikan hasil pelaksanaan Statistik sebagaimana adanya.

Pasal 24

Ketentuan Mengenai jaminan kerahasiaan keterangan sebagaimana dimaksud dalam pasal 21 berlaku juga bagi petugas Statistik.

Pasal 25

Setiap petugas Statistik harus memperlihatkan Surat tugas dan atau pengenalan, serta wajib memperhatikan nilai-nilai agama, adat-istiadat setempat, tatakrama, dan ketertiban umum.

**Bagian Ketiga
Responden**

Pasal 26

- 1) Setiap orang berhak menolak untuk dijadikan responden, kecuali dalam penyelenggaraan statistik dasar oleh Badan.
- 2) Setiap responden berhak menolak petugas statistik yang tidak dapat memenuhi ketentuan sebagaimana dimaksud dalam pasal 25.

Pasal 27

Setiap responden wajib memberikan keterangan yang dapat diperlukan dalam penyelenggara Statistik dasar oleh Badan.

**BAB VIII
KELEMBAGAAN**

Pasal 28

- 1) Pemerintah membentuk Badan berada dibawah dan bertanggung jawab langsung kepada presiden
- 2) Badan mempunyai perwakilan wilayah didaerah yang merupakan Instansi Vertikal
- 3) Ketentuan mengenai tugas, fungsi, susunan organisasi, dan tata kerja Badan, bagaimana di maksud dalam ayat (1) dan ayat (2), diatur lebih lanjut dengan keputusan presiden.

Pasal 29

- a) Pemerintah membentuk Forum Masyarakat Statistik yang berupa bertugas memberikan saran dan pertimbangan dibidang Statistik kepada Badan.
- b) Forum sebagaimana dimaksud dalam ayat (1) bersifat non struktural dan independen, yang anggotanya terdiri atas unsur pemerintah, pakar, praktisi dan tokoh masyarakat.

Pasal 30

- 1) Instansi pemerintah dapat membentuk satuan organisasi dilingkungannya untuk melaksanakan Statistik sektoral.
- 2) Ketentuan mengenai tugas, fungsi, susunan organisasi dan tatakerja satuan organisasi sebagaimana dimaksud dalam ayat (1) diatur oleh instansi yang bersangkutan berdasarkan.
- 3) Dalam menyelenggarakan statistik sektoral, satuan organisasi sebagaimana dimaksud dalam ayat (1) harus mengadakan koordinasi dengan Badan untuk menerapkan penggunaan konsep, definisi, klasifikasi, dan ukuran-ukuran yang telah dibakukan dalam rangka pengembangan Sistem Statistik Nasional.

BAB IX PEMBINAAN

Pasal 31

Badan bekerja sama dengan instansi pemerintah dan unsur masyarakat melakukan pembinaan terhadap penyelenggara kegiatan statistik dan masyarakat, agar lebih meningkatkan kontribusi dan apresiasi masyarakat terhadap statistik, mengembangkan Sistem Statistik Nasional, dan mendukung pembangunan nasional.

Pasal 32

Dalam rangka pembinaan sebagaimana dimaksud dalam Pasal 31, Badan melakukan upaya-upaya sebagai berikut:

- a) Meningkatkan kemampuan sumber daya manusia dalam penyelenggaraan statistik;
- b) Mengembangkan statistik sebagai ilmu;
- c) Meningkatkan penguasaan ilmu pengetahuan dan teknologi yang dapat mendukung penyelenggaraan statistik;
- d) Mewujudkan kondisi yang mendukung terbentuknya pembakuan dan pengembangan konsep, definisi, klasifikasi, dan ukuran-ukuran dalam kerangka semangat kerja sama dengan para penyelenggara kegiatan statistik lainnya;
- e) Mengembangkan sistem informasi statistik;
- f) Meningkatkan penyebaran informasi statistik;
- g) Meningkatkan kemampuan penggunaan dan pemanfaatan hasil statistik untuk mendukung pembangunan nasional; dan
- h) Meningkatkan kesadaran masyarakat akan arti dan kegunaan statistik.

Pasal 33

Pelaksanaan pembinaan sebagaimana dimaksud dalam Pasal 31 diatur lebih lanjut dengan Peraturan Pemerintah.

**BAB X
KETENTUAN PIDANA****Pasal 34**

Setiap orang yang tanpa hak menyelenggarakan sensus sebagaimana dimaksud dalam Pasal 11 ayat (20) huruf a, dipidana dengan pidana penjara paling lama 2 (dua) tahun dan denda paling banyak Rp. 50.000.000,00 (lima puluh juta rupiah)

Pasal 35

Setiap orang yang dengan sengaja melanggar ketentuan sebagaimana dimaksud dalam Pasal 14 ayat (1), dipidana dengan pidana kurungan paling lama 1 (satu) tahun atau denda paling banyak Rp. 25.000.000,00 (dua puluh lima juta rupiah).

Pasal 36

- 1) Penyelenggara kegiatan statistik yang dengan sengaja dan tanpa alasan yang sah tidak memenuhi kewajiban sebagaimana dimaksud dalam Pasal 20, dipidana dengan pidana kurungan paling lama 1 (satu) tahun *atau* denda paling banyak Rp. 25.000.000,00 (dua puluh lima juta rupiah).
- 2) Penyelenggara kegiatan statistik yang dengan sengaja melanggar ketentuan sebagaimana dimaksud dalam Pasal 21, dipidana dengan pidana penjara paling Regional Comparison Mesuji regency in Figures 2017 251 lama 5 (lima) tahun dan denda paling banyak Rp. 100.000.000,00 (seratus juta rupiah).

Pasal 37

Petugas statistik yang dengan sengaja melanggar ketentuan sebagaimana dimaksud dalam Pasal 24, dipidana dengan pidana penjara paling lama 1 (satu) tahun 6 (enam) bulan dan denda paling banyak Rp. 15.000.000,00 (lima belas juta rupiah).

Pasal 38

Responden yang dengan sengaja melanggar ketentuan sebagaimana dimaksud dalam Pasal 27, dipidana dengan pidana penjara paling lama 1 (satu) tahun 6 (enam) bulan dan denda paling banyak Rp. 25.000.000,00 (dua puluh lima juta rupiah).

Pasal 39

Setiap orang yang dengan sengaja dan tanpa alasan yang sah mencegah, menghalang-halangi, atau menggagalkan jalannya penyelenggaraan statistik yang dilakukan oleh penyelenggara kegiatan statistik dasar dan atau statistik sektoral, dipidana dengan pidana penjara paling lama 5 (lima) tahun dan denda paling banyak Rp. 100.000.000,00 (seratus juta rupiah).

Pasal 40

- 1) Tindak pidana sebagaimana dimaksud dalam Pasal 34, Pasal 36 ayat (2), Pasal 37, Pasal 38, dan Pasal 39 adalah kejahatan.
- 2) Tindak pidana sebagaimana dimaksud dalam Pasal 35 dan Pasal 36 ayat (1) adalah pelanggaran.

**BAB XI
KETENTUAN PERALIHAN**

Pasal 41

Semua peraturan pelaksanaan Undang-undang Nomor 6 Tahun 1960 tentang Sensus dan Undang-undang Nomor 7 Tahun 1960 tentang Statistik dinyatakan tetap berlaku sepanjang tidak bertentangan atau belum diganti dengan yang baru berdasarkan Undang-undang ini.

**BAB XII
KETENTUAN PENUTUP**

Pasal 42

Pada saat mulai berlakunya Undang-undang ini, maka Undang-undang Nomor 6 Tahun 1960 tentang Sensus dan Undang-undang Nomor 7 Tahun 1960 tentang Statistik dinyatakan tidak berlaku.

Pasal 43

Undang-undang ini mulai berlaku pada tanggal diundangkan. Agar setiap orang dapat mengetahuinya, memerintahkan pengundangan Undang-undang ini dengan penempatannya dalam Lembaran Negara Republik Indonesia.

Disahkan di Jakarta
pada tanggal 19 Mei 1997
PRESIDEN REPUBLIK INDONESIA

Ttd

SOEHARTO

Diundangkan di Jakarta
Pada tanggal 19 Mei 1997
MENTERI NEGARA SEKRETARIS NEGARA
REPUBLIK INDONESIA

Ttd

MOERDIONO

LEMBARAN NEGARA REPUBLIK INDONESIA TAHUN 1997 NOMOR 39

Salinan sesuai dengan aslinya
SEKRETARIAT KABINET RI
Kepala Biro Hukum
Dan Perundang-undangan

Ttd

Lambock V. Nahattands

Salinan sesuai dengan aslinya
BIRO PUSAT STATISTIK
Kepala Biro Kepegawaian
Dan organisasi

Ttd

Pietojo, MSA

DATA

MENCERDASKAN BANGSA



*BADAN PUSAT STATISTIK
KABUPATEN MESUJI*

ISBN 978-602-336-045-9

