

KABUPATEN KUBU RAYA DALAM ANGKA

Kubu Raya Regency in Figures **2020**



**BADAN PUSAT STATISTIK
KABUPATEN KUBU RAYA**

BPS-Statistics of Kubu Raya Regency

KABUPATEN KUBU RAYA DALAM ANGKA

Kubu Raya Regency in Figures **2020**



KABUPATEN KUBU RAYA DALAM ANGKA
Kubu Raya Regency in Figures
2020

ISSN: 2549-8886

No. Publikasi/*Publication Number*: 61120.2002

Katalog/*Catalog*: 1102001.6112

Ukuran Buku/*Book Size*: 14,8 cm x 21 cm

Jumlah Halaman/*Number of Pages*: xxxiv + 366 halaman /*pages*

Naskah/*Manuscript*:

Badan Pusat Statistik Kabupaten Kubu Raya

BPS-Statistics of Kubu Raya Regency

Gambar Kover oleh/*Cover Designed by*:

Badan Pusat Statistik Kabupaten Kubu Raya

BPS-Statistics of Kubu Raya Regency

Ilustrasi Kover/*Cover Illustration*:

Tugu Aliyayang/*Aliyayang Monument*

Diterbitkan oleh/*Published by*:

© BPS Kabupaten Kubu Raya/*BPS-Statistics of Kubu Raya Regency*

Dicetak oleh/*Printed by*:

Badan Pusat Statistik Kabupaten Kubu Raya

BPS-Statistics of Kubu Raya Regency

Dilarang mengumumkan, mendistribusikan, mengomunikasikan, dan/atau menggandakan sebagian atau seluruh isi buku ini untuk tujuan komersial tanpa izin tertulis dari Badan Pusat Statistik

Prohibited to announce, distribute, communicate, and/or copy part or all of this book for commercial purpose without permission from BPS-Statistics Indonesia

PETA WILAYAH KABUPATEN KUBU RAYA

MAP OF KUBU RAYA REGENCY



BADAN PUSAT STATISTIK
KABUPATEN KUBU RAYA



0 3.75 7.5 15 KM

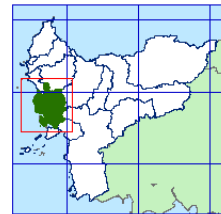
1:750,000

Legenda

— Jalan
— Sungai

Ketinggian

0
100
200
300
400



KEPALA BPS KABUPATEN KUBU RAYA
CHIEF STATISTICIAN OF KUBU RAYA REGENCY



Ir. Anton Manurung, MM



KATA PENGANTAR

Kabupaten Kubu Raya Dalam Angka 2020 merupakan publikasi tahunan yang diterbitkan oleh BPS Kabupaten Kubu Raya dalam rangka memenuhi kebutuhan data untuk perencanaan pembangunan. Disadari bahwa publikasi ini belum sepenuhnya memenuhi harapan pihak pengguna data khususnya para perencana, namun diharapkan dapat membantu melengkapi penyusunan rencana pembangunan di Kabupaten Kubu Raya.

Publikasi ini dapat terwujud berkat kerja sama dan bantuan dari berbagai pihak baik instansi pemerintah maupun swasta. Kepada semua pihak yang telah memberikan bantuan disampaikan penghargaan dan terima kasih yang sebesar-besarnya.

Walaupun publikasi ini telah disiapkan sebaik-baiknya, namun disadari masih ada kekurangan dan kesalahan yang terjadi. Untuk perbaikan publikasi ini, tanggapan dan saran yang bersifat konstruktif dari para pengguna sangat diharapkan.

Sungai Raya, April 2020
Kepala Badan Pusat Statistik
Kabupaten Kubu Raya

Ir. Anton Manurung, MM



PREFACE

Kubu Raya Regency in Figures 2020 is an annual publication written by BPS Regency of Kubu Raya. Honestly, this publication has not perfect yet and has not filled the user's hope, especially for the planners yet, but hopefully it can help to equip compilation of development planning in Kubu Raya Regency.

This comprehensive publication has been made possible due to the assistance and contribution from various government institutions and private organizations. To all parties who have been involved in the preparation of this publication, I would like to express my sincerest appreciation and gratitude.

Comments and constructive suggestions for the improvement of this publication are always welcome.

*Sungai Raya, April 2020
Chief Statistician of
Kubu Raya Regency*

Ir. Anton Manurung, MM

DAFTAR ISI CONTENTS

| | halaman page |
|--|-----------------|
| PETA WILAYAH KABUPATEN KUBU RAYA/MAP OF KUBU RAYA REGENCY | iii |
| KEPALA BPS KABUPATEN KUBU RAYA/CHIEF STATISTICIAN OF KUBU RAYA REGENCY | v |
| KATA PENGANTAR/PREFACE | vii |
| DAFTAR ISI/CONTENTS | ix |
| DAFTAR TABEL/LIST OF TABLES | xi |
| DAFTAR GAMBAR/LIST OF FIGURES | xxxi |
| PENJELASAN UMUM/EXPLANATORY NOTES | xxxiii |
| 1 GEOGRAFI DAN IKLIM/GEOGRAPHY AND CLIMATE | 1 |
| 2 PEMERINTAHAN/GOVERNMENT | 25 |
| 3 PENDUDUK DAN KETENAGAKERJAAN /POPULATION AND EMPLOYMENT | 63 |
| 4 SOSIAL DAN KESEJAHTERAAN RAKYAT/SOCIAL AND WELFARE | 91 |
| 5 PERTANIAN, KEHUTANAN, PETERNAKAN, DAN PERIKANAN/AGRICULTURE, FORESTRY, LIVESTOCK, AND FISHERY | 171 |
| 6 INDUSTRI, PERTAMBANGAN, DAN ENERGI/ INDUSTRY, MINING, AND ENERGY | 241 |
| 7 PARIWISATA/TOURISM | 257 |
| 8 TRANSPORTASI DAN KOMUNIKASI/ TRANSPORTATION AND COMMUNICATION | 271 |
| 9 PERBANKAN, KOPERASI, DAN HARGA-HARGA/BANKING, COOPERATIVE, AND PRICES | 291 |
| 10 PENGELUARAN PENDUDUK/ POPULATION EXPENDITURE | 319 |
| 11 PERDAGANGAN/ TRADE | 329 |
| 12 SISTEM NERACA REGIONAL/SYSTEM OF REGIONAL ACCOUNTS | 339 |
| 13 PERBANDINGAN ANTAR KABUPATEN/KOTA / REGENCY/MUNICIPAL COMPARISON | 357 |

DAFTAR TABEL

LIST OF TABLES

halaman
page

| | | |
|------------|--|----------|
| 1 | GEOGRAFI DAN IKLIM/GEOGRAPHY AND CLIMATE..... | 1 |
| 1.1 | GEOGRAFI/GEOGRAPHY | |
| 1.1.1 | Luas Wilayah Menurut Kecamatan di KabupatenKubu Raya, 2019/ <i>Total Area by Subdistrict in Kubu RayaRegency, 2019</i> | 8 |
| 1.1.2 | Tinggi Wilayah di Atas Permukaan Laut (DPL) Menurut Kecamatan di KabupatenKubu Raya, 2019/ <i>Height Above Mean Sea Level (AMSL) by Subdistrict in Kubu RayaRegency, 2019</i> | 10 |
| 1.1.3 | Letak Geografi Kabupaten Kubu Raya Menurut Garis Lintang Dan Bujur/ <i>Geographical Location Of Kubu Raya Regency By Latitude And Longitude</i> | 11 |
| 1.1.4 | Batas Administrasi Kabupaten Kubu Raya Dirinci Menurut Kecamatan/ <i>Administration Borders of Kubu Raya Regency by Subdistrict</i> | 12 |
| 1.1.5 | Nama Pulau-Pulau Besar dan Arti Nama Pulau Dirinci Menurut Kecamatan di Kabupaten Kubu Raya/ <i>Name of Main Island by Locationin Kubu Raya Regency</i> | 13 |
| 1.1.6 | Status Pulau di Kabupaten Kubu Raya Dirinci Menurut Kecamatan, 2019/ <i>Status of Islands in Kubu Raya Regency by Subdistrict, 2019</i> | 15 |
| 1.2 | IKLIM/CLIMATE | |
| 1.2.1 | Kondisi Iklim di Kabupaten Kubu Raya, 2019/ <i>Climatic Conditios in Kubu Raya Regency, 2019</i> | 16 |
| 1.2.2 | Suhu dan Kelembaban Udara Menurut Bulan di Kabupaten Kubu Raya, 2019/ <i>Average Temperature and Humidity by Month in Kubu Raya Regency, 2019</i> | 17 |
| 1.2.3 | Curah Hujan Dan Hari Hujan Dan Penyinaran Matahari Menurut Bulan Di Kabupaten Kubu Raya, 2019/ <i>Monthly Rainfall, Rainday Dan Sunshine Spread Out In Kubu Raya Regency, 2019</i> | 20 |
| 1.2.4 | Banyaknya Curah Hujan dan Hari Hujan Bulanan di Stasiun Meteorologi Supadio, 2019/ <i>Number of Monthly Rainfall and Rainday at Supadio Meteorological Station, 2019</i> | 21 |
| 1.2.5 | Kecepatan Angin dan Temperatur Udara Pada Stasiun Meteorologi Supadio Kabupaten Kubu Raya, 2109/ <i>Wind Velocity</i> | |

| | | |
|------------|---|-----------|
| | <i>and Air Temperature at Meteorological Station of Supadio in Kubu Raya Regency, 2019</i> | 22 |
| 1.2.6 | Banyaknya Penyinaran Matahari, Rata-Rata Tekanan Udara dan Rata-Rata Lembab Nisbi Dirinci Menurut Bulan di Stasiun Meteorologi Supadio Kabupaten Kubu Raya, 2019/ <i>Number of Sunshine Spread Out, AVERAGE Atmosphere Pressure, and Average Relative Moisture at Supadio Meteorological Station by Month, 2019</i> | 23 |
| 1.3 | LAINNYA/OTHERS | |
| 1.3.1 | Wilayah Pembangunan di Kabupaten Kubu Raya, 2019/ <i>Development Area in Kubu Raya Regency, 2019</i> | 16 |
| 2 | PEMERINTAHAN/GOVERNMENT | 25 |
| 2.1 | WILAYAH ADMINISTRATIF/ADMINISTRATIVE AREA | |
| 2.1 | Jumlah Desa/Kelurahan, Menurut Kecamatan di Kabupaten Kubu Raya, 2015-2019/ <i>Number of Villages/Urban Village by Subdistrict in Kubu Raya Regency, 2015-2019</i> | 33 |
| 2.2 | DEWAN PERWAKILAN RAKYAT DAERAH/THE REGIONAL HOUSE OF REPRESENTATIVE | |
| 2.2.1 | Nama-Nama Pimpinan DPRD, Fraksi dan Komisi DPRD Kabupaten Kubu Raya Periode 2019-2024/ <i>Names of Parlement, Fraction and Committee Leaders at Kubu Raya Regency Assembly in 2019-2024</i> | 34 |
| 2.2.2 | Banyaknya Anggota DPRD Kabupaten Kubu Raya Menurut Partai dan Pendidikan Yang Ditamatkan Periode 2019-2024/ <i>Number Of Kubu Raya Regents Assembly Member by Party And Education Attainment in 2019-2024</i> | 36 |
| 2.2.3 | Banyaknya Anggota DPRD Kabupaten Kubu Raya Menurut Partai dan Jenis Kelamin Periode 2019-2024/ <i>Number of Kubu Raya Regents Assembly Member by Party and Sex In 2019-2024</i> | 37 |
| 2.2.4 | Jumlah dan Jenis Produk Dewan Perwakilan Rakyat Daerah Kabupaten Kubu Raya Menurut Jenis Produk Tahun 2015-2019/ <i>Number and Kinds Of DPRD Product by Type of Product in 2015-2019</i> | 38 |
| 2.2.5 | Penetapan Daerah Pemilihan, Jumlah Penduduk dan Jumlah Kursi Anggota DPR Tahun 2019 Kabupaten Kubu Raya/ <i>Electoral Subdistrict, Population and Number of General Election Legislative (2019) in Kubu Raya Regency</i> | 39 |

| | | |
|------------|--|----|
| 2.2.6 | Jumlah Suara Yang Diperoleh Organisasi Peserta Pemilu Legislatif Tahun 2019 Dirinci Menurut Partai di Kabupaten Kubu Raya/ <i>Number of vote in Legislative General Election (2019) Participant by Party in Kubu Raya Regency</i> | 40 |
| 2.2.7 | Jumlah Suara Sah Yang Diperoleh Partai Politik Pada Pengisian Keanggotaan DPRD Tahun 2019 di Kabupaten Kubu Raya/ <i>Number of vote in General Election (2019) Participan by Party According in Kubu Raya Regency</i> | 41 |
| 2.2.8 | Jumlah Perolehan Kursi Partai Politik Pada Pengisian Keanggotaan DPRD Tahun (2019) di Kabupaten Kubu Raya/ <i>Number of Legal vote in General Election (2019) Participant by Party According in Kubu Raya Regency</i> | 42 |
| 2.2.9 | Pengisian Keanggotaan Dewan Perwakilan Rakyat Daerah Kabupaten Kubu Raya Yang Dibentuk Setelah Pemilu, 2019/ <i>Filling up of Legeslative Members in Kubu Raya Regency According General Election, 2019</i> | 43 |
| 2.2.10 | Perolehan Suara Sah Calon Perseorangan Untuk Anggota DPD Pada Pemilu (2019) di Kabupaten Kubu Raya/ <i>Number of Legal Vote in General Election (2019) Participant for Regional Representative Council Members in Kubu Raya Regency</i> | 46 |
| 2.2.11 | Jumlah Suara Yang Diperoleh Organisasi Peserta Pemilu Legislatif Tahun (2019) Dirinci Menurut Kecamatan di Kabupaten Kubu Raya/ <i>Number of Vote in Legislative General Election (2019) Participant by Subdistrict in Kubu Raya Regency</i> | 47 |
| 2.2.12 | Jumlah Pemilih Tetap dan Tempat Pemungutan Suara Pada Pemilihan Presiden dan Wakil Presiden 2019 Dirinci Menurut Kecamatan/ <i>Number of Voting and Elector President and Vice President 2019 by Subdistricts</i> | 48 |
| 2.2.13 | Jumlah Suara Yang Diperoleh Peserta Pemilu Presiden dan Wakil Presiden Tahun 2019 Dirinci Menurut Pasangan Calon/ <i>Number of Vote in President (2019) Participant by Candidate Couple</i> | 49 |
| 2.3 | SUMBER DAYA MANUSIA/HUMAN RESOURCES | |
| 2.3.1 | Jumlah Pegawai Negeri Sipil Menurut Jabatan dan Jenis Kelamin di Kabupaten Kubu Raya Tahun 2019/ <i>Number of Civil Servants by Occupation and Sex at Kubu Raya Regency, 2019</i> | 50 |
| 2.3.2 | Jumlah Pegawai Negeri Sipil Menurut Pendidikan Tertinggi yang Ditamatkan dan Jenis Kelamin di Kabupaten Kubu Raya, 2019/ <i>Number of Civil Servants by Educational Attainment and Sex in Kubu Raya Regency, 2019</i> | 51 |

| | | |
|------------|---|-----------|
| 2.3.3 | Jumlah Pegawai Negeri Sipil Menurut Tingkat Kepangkatan dan Jenis Kelamin di Kabupaten Kubu Raya Tahun 2019/ <i>Number of Civil Servants by Hierarchy and Sex at Kubu Raya Regency, 2019</i> | 52 |
| 2.3.4 | Banyaknya Pegawai Negeri Sipil Menurut Instansi dan Golongan di Kabupaten Kubu Raya, 2019/ <i>Number of Civil Servant by Institution and Classification in Kubu Raya Regency, 2019</i> | 53 |
| 2.3.5 | Banyaknya Pegawai Negeri Sipil Menurut Instansi dan Tingkat Pendidikan di Kabupaten Kubu Raya, 2019/ <i>Number of Civil Servant by Institution and Education Attainment in Kubu Raya Regency, 2019</i> | 55 |
| 2.3.6 | Banyaknya Pegawai Negeri Sipil Menurut Instansi dan Jenis Kelamin di Kabupaten Kubu Raya/ <i>Number of Civil Servant by Institution and Type of Sex in Kubu Raya Regency, 2018</i> | 57 |
| 2.4 | KEUANGAN PEMERINTAH/ GOVERNMENT FINANCE | |
| 2.4.1 | Realisasi Penerimaan Pajak Daerah Menurut Jenisnya di Kabupaten Kubu Raya, 2017-2019 (ribu rupiah)/ <i>Actual Taxes Region by Kind of Revenue in Kubu Raya Regency, 2017-2019 (thousand rupiahs)</i> | 59 |
| 2.4.2 | Realisasi Pengeluaran Daerah Menurut Jenis Pengeluaran di Kabupaten Kubu Raya, 2019 (juta rupiah)/ <i>Actual Expenditure of Second Stage Aoutonomous by Kinds of Expenditure in Kubu Raya Regency, 2019 (millionrupiahs)</i> | 60 |
| 2.3.3 | Realisasi Penerimaan Retribusi IMB (Ijin Mendirikan Bangunan) di Kabupaten Kubu Raya, 2014-2019(juta rupiah)/ <i>Actual Region IMB Retribution in Kubu Raya Regency, 2014-2019(million rupiahs)</i> | 62 |
| 3 | PENDUDUK DAN KETENAGAKERJAAN/POPULATION AND EMPLOYMENT | 63 |
| 3.1 | PENDUDUK/POPULATION | |
| 3.1.1 | Penduduk, Laju Pertumbuhan Penduduk per Tahun, Distribusi Persentase Penduduk, Kepadatan Penduduk, Rasio Jenis Kelamin Penduduk Menurut Kecamatan, 2019/ <i>Population, Annual Population Growth Rate, Percentage Distribution of Population, Population Density, and Population Sex Ratio by Subdistrict, 2019</i> | 76 |
| 3.1.2 | Jumlah Penduduk dan Rasio Jenis Kelamin Menurut Kecamatan di Kabupaten Kubu Raya, 2019/ <i>Population and Sex Ratio by Subdistrict in Kubu Raya Regency, 2019</i> | 79 |

3.2 KETENAGAKERJAAN/EMPLOYMENT

| | | |
|-------|---|----|
| 3.2.1 | Jumlah Penduduk Berumur 15 Tahun Keatas Menurut Jenis Kegiatan Selama Seminggu yang Lalu dan Jenis Kelamin di Kabupaten Kubu Raya, 2019/ <i>Population Aged 15 Years and Over by Type of Activity During The Previous Week and Sex in Kubu Raya Regency, 2019</i> | 80 |
| 3.2.2 | Penduduk Berumur 15 Tahun ke Atas Menurut Pendidikan Tertinggi yang Ditamatkan dan Jenis Kegiatan Selama Seminggu yang Lalu di Kabupaten Kubu Raya, 2019/ <i>Population 15 Years of Age and Over by Educational Attainment and Type of Activity During the Previous Week in Kubu Raya Regency, 2019</i> | 81 |
| 3.2.3 | Penduduk Berumur 15 Tahun Ke Atas yang Bekerja Selama Seminggu yang Lalu Menurut Status Pekerjaan Utama dan Jenis Kelamin di Kabupaten Kubu Raya, 2019/ <i>Population 15 Years of Age and Over who Worked During The Previous Week by Main Employment Status and Sex in Kubu Raya Regency, 2019</i> | 83 |
| 3.2.4 | Pencari Kerja dan Lowongan Kerja Terdaftar menurut Kecamatan dan Jenis Kelamin di Kabupaten Kubu Raya, 2019/ <i>Number of Registered Job Applicants dan Registered Job Vacancies by Sub District and Sex in Kubu Raya Regency, 2019</i> | 84 |
| 3.2.5 | Penduduk Yang Mencari Kerja Menurut Pendidikan Yang Ditamatkan di Kabupaten Kubu Raya, 2019/ <i>Population Who Looking for Work by Educational Attainment in Kubu Raya Regency, 2019</i> | 85 |
| 3.2.6 | Banyaknya Penyaluran Tenaga Kerja Menurut Jenis pendidikan di Kabupaten Kubu Raya, 2019/ <i>Number of Employee Distribution by Educational Attainment in Kubu Raya Regency, 2019</i> | 88 |

4 SOSIAL DAN KESEJAHTERAAN RAKYAT/SOCIAL AND WELFARE 91

4.1 PENDIDIKAN/EDUCATION

| | | |
|-------|---|-----|
| 4.1.1 | Banyaknya Sekolah, Guru dan Murid Taman Kanak-Kanak (TK) di Bawah Kementrian Pendidikan dan Kebudayaan Menurut Kecamatan di Kabupaten Kubu Raya, 2019/ <i>Number of School, Teacher, and Pupils in Kindergarten Under The Ministry of Education and Culture in Kubu Raya Regency by Subdistrict, 2019</i> | 105 |
| 4.1.2 | Banyaknya Sekolah, Guru dan Murid Athfal (RA) di Bawah Kementerian Agama Menurut Kecamatan di Kabupaten Kubu Raya, 2018/2019/ <i>Number of School, Teacher, and Pupils in</i> | |

| | | |
|-------|---|-----|
| | <i>Raudatul Athfal (RA) Under The Ministry of Religious Affairs by Subdistrict, 2018/2019</i> | 106 |
| 4.1.3 | Jumlah Sekolah, Guru, dan Murid Sekolah Dasar (SD) di Bawah Kementerian Pendidikan dan Kebudayaan menurut Kecamatan di Kabupaten Kubu Raya, 2018/2019/ <i>Number of Schools, Teachers, and Pupils in Primary Schools Under The Ministry of Education and Culture by Subdistrict in Kubu Raya Regency, 2018/2019</i> | 107 |
| 4.1.4 | Jumlah Sekolah, Guru, dan Murid Madrasah Ibtidaiyah (MI) di Bawah Kementerian Agama Menurut Kecamatan Menurut Kecamatan, 2018/2019/ <i>Number of Schools, Teachers, and Pupils in Madrasah Ibtidaiyah (MI) Under The Ministry of Religious Affairs by Subdistrict, 2018/2019</i> | 110 |
| 4.1.5 | Jumlah Sekolah, Guru ¹ , dan Murid Sekolah Menengah Pertama (SMP) di Bawah Kementerian Pendidikan dan Kebudayaan menurut Kecamatan di Kabupaten Kubu Raya, 2018/2019/ <i>Number of Schools, Teachers¹, and Pupils in Junior High Schools Under The Ministry of Education and Culture by Subdistrict in Kubu Raya Regency, 2018/2019</i> | 111 |
| 4.1.6 | Banyaknya Jumlah Sekolah, Guru, dan Murid Madrasah Tsanawiyah (MTs) di Bawah Kementerian Agama Menurut Kecamatan, 2018/2019/ <i>Number of Schools, Teachers, and Pupils in Madrasah Tsanawiyah (MTs) Under The Ministry of Religious Affairs by Subdistrict, 2018/2019</i> | 114 |
| 4.1.7 | Jumlah Sekolah, Guru, dan Murid Sekolah Menengah Atas (SMA) di Bawah Kementerian Pendidikan dan Kebudayaan menurut Kecamatan di Kabupaten Kubu Raya, 2018/2019/ <i>Number of Schools, Teachers¹, and Pupils in Senior High Schools Under The Ministry of Education and Culture by Subdistrict in Kubu Raya Regency, 2018/2019</i> | 115 |
| 4.1.8 | Jumlah Sekolah, Guru, dan Murid Sekolah Menengah Kejuruan (SMK) di Bawah Kementerian Pendidikan dan Kebudayaan menurut Kecamatan di Kabupaten Kubu Raya, 2018/2019/ <i>Number of Schools, Teachers¹, and Pupils in Vocational High Schools Under The Ministry of Education and Culture by Subdistrict in Kubu Raya Regency, 2018/2019</i> | 118 |
| 4.1.9 | Banyaknya Jumlah Sekolah, Guru, dan Murid Madrasah Aliyah (MA) di Bawah Kementerian Agama Menurut Kecamatan, 2018/2019/ <i>Number of Schools, Teachers, and Pupils in Madrasah</i> | |

| | | |
|------------|--|-----|
| | <i>Aliyah (MA) Under The Ministry of Religious Affairs by Subdistrict, 2018/2019</i> | 121 |
| 4.1.10 | Jumlah Desa/Kelurahan yang Memiliki Fasilitas Sekolah Menurut Kecamatan dan Tingkat Pendidikan, 2014-2019/ <i>Number of Village Having Educational Facilities by Subdistrict and Educational Level, 2014– 2019</i> | 122 |
| 4.1.11 | Banyaknya Sekolah Negeri Dirinci Menurut Jenjang Pendidikan dan Kecamatan di Kabupaten Kubu Raya, 2019/ <i>Number of Public School by of Education and Subdistrict in Kubu Raya Regency, 2019.</i> | 127 |
| 4.1.12 | Persentase Penduduk Berumur 15 Tahun ke Atas yang Melek Huruf Menurut Kelompok Umur di Kabupaten Kubu Raya, 2018 dan 2019/ <i>Percentage of Literate People Aged 15 Years and Over by Age Group in Kubu Raya Regency, 2018 and 2019.....</i> | 128 |
| 4.1.13 | Banyaknya Sekolah Negeri Dirinci Menurut Jenjang Pendidikan dan Kecamatan di Kabupaten Kubu Raya, 2019/ <i>Number of Public School by of Education and Subdistrict in Kubu Raya Regency, 2019.</i> | 129 |
| 4.1.14 | Banyaknya Sekolah Pendidikan Anak Usia Dini (PAUD), Guru dan Murid Dirinci Menurut Kecamatan di Kabupaten Kubu Raya, 2019/ <i>Number of Early Childhood Education School, Pupil and Teacher in Kubu Raya Regency by Subdistrict, 2019.....</i> | 130 |
| 4.1.15 | Jumlah Kelas Menurut Tingkat Pendidikan Menurut Kecamatan di Kabupaten Kubu Raya, 2019/ <i>Number of Class Room by Educational Attainment of Kubu Raya Regency by Subdistrict, 2019.</i> | 131 |
| 4.1.16 | Banyaknya Guru Berdasarkan Status Kepegawaian dan Tingkat Pendidikan di Kabupaten Kubu Raya, 2019/ <i>The Number of Teachers by on Employee Status and Education in Kubu Raya Regency, 2019.....</i> | 132 |
| 4.1.17 | Banyaknya Rehabilitasi Rehad Ruang Kelas Dirinci Menurut Jenjang Pendidikan dan Tingkat Kerusakan Ruang Kelas di Kabupaten Kubu Raya, 2019/ <i>Number of Rehabilitation Classroom by Type of Education and Level of Damage in Kubu Raya Regency, 2019.....</i> | 133 |
| 4.2 | KESEHATAN /HEALTH | |
| 4.2.1 | Jumlah Desa/Kelurahan yang Memiliki Sarana Kesehatan Menurut Kecamatan dan Tingkat Pendidikan, 2014-2019/ <i>Number of Village Having Health Facilities by Subdistrict and Educational Level, 2014– 2019.....</i> | 134 |
| 4.2.2 | Jumlah Tenaga Kesehatan* Menurut Kecamatan di Kabupaten Kubu Raya Tahun 2019/ <i>Number of Medical Personnel by Subdistrict in Kubu Raya Regency, 2019.....</i> | 140 |

| | | |
|------------|---|-----|
| 4.2.3 | Realisasi Pencapaian Akseptor KB Baru Menurut Jenis Kontrasepsi dan Kecamatan di Kabupaten Kubu Raya, 2019/ <i>Realization of Current FP Acceptor by Contraceptive and Subdistrict in Kubu Raya Regency, 2019</i> | 141 |
| 4.2.4 | Banyaknya Peserta KB Aktif Pada Pasangan Usia Subur (PUS) Menurut Jenis Kontrasepsi Dan Kecamatan di Kabupaten Kubu Raya, 2019/ <i>Number of Active FP Acceptor at Fertile Married Couple (FMC) by Contraceptive and Subdistrict in Kubu Raya Regency, 2019</i> | 142 |
| 4.2.5 | Banyaknya Sarana Pelayanan KB Nasional Dirinci Menurut Kecamatan di Kabupaten Kubu Raya, 2018/ <i>Number of Facility Planing Services of Dictriect in Kubu Raya Regency, 2018</i> | 143 |
| 4.2.6 | Banyaknya Tempat Pelayanan Berencana (Klinik KB) di Kabupaten Kubu Raya, 2018/ <i>Number of FP Clinique in Kubu Raya Regency, 2018</i> | 144 |
| 4.3 | AGAMA DAN SOSIAL LAINNYA/RELIGION AND OTHER SOCIAL AFFAIRS | |
| 4.3.1 | Penduduk Menurut Kecamatan dan Agama yang Dianut di Kabupaten Kubu Raya, 2019/ <i>Population by Subdistrict and Religion in Kubu Raya Regency, 2019</i> | 145 |
| 4.3.2 | Jumlah Tempat Peribadatan Menurut Kecamatan di Kabupaten Kubu Raya, 2019/ <i>Number of Places of Worship by Subdistrict in Kubu Raya Regency, 2019</i> | 146 |
| 4.3.3 | Jumlah Desa yang Mengalami Bencana Alam Menurut Kecamatan di Kabupaten Kubu Raya, 2011–2018/ <i>Number of Villages that Had Natural Disaster2 by Subdistrict in Kubu Raya Regency, 2011–2018</i> | 147 |
| 4.3.4 | Jumlah Mubaligh, Khatib dan Penyuluh Agama Dirinci Menurut Kecamatan di Kabupaten Kubu Raya, 2019/ <i>Number of Preacher, A Mosque Official and Missionaris in Kubu Raya Regency, 2019</i> | 150 |
| 4.3.5 | Banyaknya Hewan Kurban Menurut Jenisnya Dirinci Menurut Kecamatan di Kabupaten Kubu Raya, 2019/ <i>Number of Animal Sacrified by Subdistrict in Kubu Raya Regency, 2019</i> | 151 |
| 4.3.6 | Banyaknya Jemaah Haji Dirinci Menurut Jenis Kelamin dan Kecamatan di Kabupaten Kubu Raya, 2019/ <i>Number of Muslim Pilgrims by Sex and Subdistrict in Kubu Raya Regency, 2019</i> | 152 |
| 4.3.7 | Banyaknya Jemaah Haji Dirinci Menurut Pekerjaan Utama dan Kecamatan di Kabupaten Kubu Raya, 2019/ <i>Number of Muslim Pilgrims by Main Activity and Subdistrict in Kubu Raya Regency, 2019</i> | 153 |

| | | |
|------------|---|-----|
| 4.3.8 | Banyaknya Jemaah Haji Dirinci Menurut Kelompok Umur dan Jenis Kelamin di Kabupaten Kubu Raya, 2019/ <i>Number of Muslim Pilgrims by Age Group and Sex in Kubu Raya Regency, 2019</i> | 132 |
| 4.3.9 | Jumlah Tindak Pidana, Risiko Penduduk Terjadi Tindak Pidana per 100.000 Penduduk, Persentase Penyelesaian Tindak Pidana, dan Selang Waktu Terjadinya Tindak Pidana Menurut Kepolisian Resort, 2016–2018/ <i>Number of Crime, Crime Rate per 100,000 Population, Percentage of Crime Clearance, and Time Interval of Crime Occurance by Departmental (Resort) Police Office, 2016–2018</i> | 155 |
| 4.3.10 | Banyaknya Narapidana Dewasa Dirinci Menurut Jenis Kelamin di Kabupaten Kubu Raya, 2019/ <i>Number of Prisoner in Kubu Raya Regency by Type of Sex, 2019</i> | 159 |
| 4.3.11 | Banyaknya Narapidana Anak Dirinci Menurut Jenis Kelamin di Kabupaten Kubu Raya, 2019/ <i>Number of Child Prisoner in Kubu Raya Regency by Type of Sex, 2019</i> | 160 |
| 4.3.12 | Banyaknya Kelompok Ketahanan Keluarga Menurut Kecamatan di Kabupaten Kubu Raya, 2019/ <i>Number of Endurance Family Group by Subdistrict in Kubu Raya Regency, 2109</i> | 161 |
| 4.3.13 | Banyaknya Pembuatan Akte Menurut Jenis Akte Dan Kecamatan di Kabupaten Kubu Raya, 2019/ <i>Number of Making Certificates by Type of Certificates and Subdistrict in Kubu Raya Regency, 2019</i> | 163 |
| 4.3.14 | Banyaknya Penduduk Wajib KTP dan Realisasi Pemberian KTP Dirinci Menurut Kecamatan di Kabupaten Kubu Raya, 2019/ <i>Number of Mandatory Resident Identity Card and Realisation Giving Identity Card by Subdistrict in Kubu Raya Regency, 2019</i> | 164 |
| 4.3.15 | Banyaknya Surat Nikah Yang Dikeluarkan Dirinci Menurut Bulan di Kabupaten Kubu Raya, 2019/ <i>Number of Marriage Certificate by Subdistrict in Kubu Raya Regency, 2019</i> | 165 |
| 4.3.16 | Banyaknya Organisasi Kemasyarakatan dan LSM Menurut Kecamatan di Kabupaten Kubu Raya, 2019/ <i>Mass Organization and NGO by Subdistrict in Kubu Raya Regency, 2109</i> | 167 |
| 4.3 | KEMISKINAN/POVERTY | |
| 4.4.1 | Garis Kemiskinan, Jumlah, dan Persentase Penduduk Miskin di Kabupaten Kubu Raya, 2012–2019/ <i>Poverty Line, Number, and Percentage of Poor People in Kubu Raya Regency, 2012–2019</i> | 168 |
| 4.4.2 | Indeks Kedalaman Kemiskinan dan Indeks Keparahan Kemiskinan di Kabupaten Kubu Raya, 2012–2019/ <i>Poverty Gap Index and Poverty Severity Index in Kubu Raya Regency, 2012–2019</i> | 169 |

| | | |
|------------|---|------------|
| 5 | PERTANIAN, KEHUTANAN, PETERNAKAN, DAN PERIKANAN/AGRICULTURE, FORESTRY, LIVESTOCK, AND FISHERY | 171 |
| 5.1 | HORTIKULTURA/HORTICULTURE | |
| 5.1.1 | Luas Panen Tanaman Sayuran Menurut Kecamatan dan Jenis Tanaman di Kabupaten Kubu Raya, 2018 dan 2019/ <i>Harvested Area of Vegetables by Subdistrict and Kind of Plant in Kubu Raya Regency, 2018 and 2019</i> | 182 |
| 5.1.2 | Produksi Tanaman Sayuran Menurut Kecamatan dan Jenis Tanaman di Kabupaten Kubu Raya, 2018 dan 2019/ <i>Production of Vegetables by Subdistrict and Kind of Plant in Kubu Raya Regency, 2018 and 2019</i> | 187 |
| 5.1.3 | Luas Panen Tanaman Sayuran dan Buah-Buahan Semusim Menurut Jenis Tanaman (ha), 2018 dan 2019/ <i>Harvested Area of Seasonal Vegetables and Fruits by Kind of Plant (ha), 2018 and 2019</i> | 192 |
| 5.1.4 | Produksi Tanaman Sayuran dan Buah-Buahan Semusim Menurut Jenis Tanaman (kw), 2018 dan 2019/ <i>Production of Seasonal Vegetables and Fruits by Kind of Plant (qui), 2018 and 2019</i> | 193 |
| 5.1.5 | Luas Panen Tanaman Biofarmaka Menurut Kecamatan dan Jenis Tanaman di Kabupaten Kubu Raya (m2), 2018 dan 2019/ <i>Harvested Area of Medicinal Plants by Subdistrict and Kind of Plant in Kubu Raya Regency (m2), 2018 and 2019</i> | 194 |
| 5.1.6 | Produksi Tanaman Biofarmaka Menurut Kecamatan dan Jenis Tanaman di Kabupaten Kubu Raya (kg), 2018 dan 2019/ <i>Production of Medicinal Plants by Subdistrict and Kind of Plant in Kubu Raya Regency (kg), 2018 and 2019</i> | 196 |
| 5.1.7 | Luas Panen Tanaman Biofarmaka Menurut Jenis Tanaman (m2), 2018 dan 2019/ <i>Harvested Area of Medicinal Plants by Kind of Plant (m2), 2018 and 2019</i> | 198 |
| 5.1.8 | Produksi Tanaman Biofarmaka Menurut Jenis Tanaman (kg), 2018 dan 2019/ <i>Production of Medicinal Plants by Kind of Plant (kg), 2018 and 2019</i> | 199 |
| 5.1.9 | Luas Panen Tanaman Hias Menurut Kecamatan dan Jenis Tanaman di Kabupaten Kubu Raya (m2), 2018 dan 2019/ <i>Harvested Area of Ornamental Plants by Subdistrict and Kind of Plant in Kubu Raya Regency (m2), 2018 and 2019</i> | 200 |
| 5.1.10 | Produksi Tanaman Hias Menurut Kecamatan dan Jenis Tanaman di Kabupaten Kubu Raya, 2018 dan 2019/ <i>Production of</i> | |

| | | |
|------------|--|-----|
| | <i>Ornamental Plants by Subdistrict and Kind of Plant in Kubu Raya Regency, 2018 and 2019</i> | 202 |
| 5.1.11 | Luas Panen Tanaman Hias Menurut Jenis Tanaman (m ²), 2018 dan 2019/ <i>Harvested Area of Ornamental Plants by Kind of Plant (m²), 2018 and 2019</i> | 204 |
| 5.1.12 | Produksi Tanaman Hias Menurut Jenis Tanaman (tangkai), 2018 dan 2019/ <i>Production of Ornamental Plants by Kind of Plant (stalks), 2018 and 2019</i> | 205 |
| 5.1.13 | Produksi Buah-Buahan Menurut Kecamatan dan Jenis Tanaman di Kabupaten Kubu Raya, 2018 dan 2019/ <i>Production of Fruits by Subdistrict and Kind of Plant in Kubu Raya Regency, 2018 and 2019</i> . | 206 |
| 5.1.14 | Produksi Buah-Buahan dan Sayuran Tahunan Menurut Jenis Tanaman, 2018 dan 2019/ <i>Production of Annual Fruits and Vegetables by Kind of Plant, 2018 and 2019</i> | 210 |
| 5.2 | PERKEBUNAN DAN KEHUTANAN/ESTATE CROPS AND FORESTRY | |
| 5.2.1 | Jumlah Petani, Luas Area Tanaman Perkebunan dan Status Dirinci Menurut Jenis Tanaman di Kabupaten Kubu Raya, 2018/ <i>Number of Farmer, Planted Area of Estate Crops and Status by Type of Plants in Kubu Raya Regency, 2018</i> | 211 |
| 5.2.2 | Perkembangan Produksi Tanaman Perkebunan Menurut Jenisnya di Kabupaten Kubu Raya, 2015-2018 (Ton)/ <i>Trend of Production of Estate Crops by Type of Plants In Kubu Raya Regency, 2015-2018 (Ton)</i> | 212 |
| 5.2.3 | Luas Tanaman, Produksi dan Jenis Tanaman Perkebunan Dirinci Menurut Kecamatan di Kabupaten Kubu Raya, 2018/ <i>Planted Areas, Production, and Type of Estate Crops by Subdistricts in Kubu Raya Regency, 2018</i> | 213 |
| 5.2.4 | Luas Kawasan Hutan di Kabupaten Kubu Raya, 2016-2018 (Ha)/ <i>Area of Forestry in Kubu Raya Regency, 2016-2018(Ha)</i> | 218 |
| 5.3 | PETERNAKAN/LIVESTOCK | |
| 5.3.1 | Jumlah Populasi Ternak dan Jenisnya Dirinci Menurut Kecamatan di Kabupaten Kubu Raya, 2019 (Ekor)/ <i>Livestock Population and Kind of Livestock by Subdistricts in Kubu Raya Regency, 2019 (Head)</i> | 219 |
| 5.3.2 | Jumlah Populasi Ternak Unggas dan Jenisnya Dirinci Menurut Kecamatan di Kabupaten Kubu Raya, 2019 (Ekor)/ <i>Poultry Population and Type of Poultry by Subdistricts in Kubu Raya Regency, 2019 (Head)</i> | 220 |

| | | |
|------------|--|-----|
| 5.3.3 | Banyaknya Pemotong Ternak dan Jenisnya Dirinci Menurut Kecamatan di Kabupaten Kubu Raya, 2019 (Ekor)/ <i>Number of Butcher and Type of Livestock by Subdistricts in Kubu Raya Regency, 2019 (Head)</i> | 221 |
| 5.3.4 | Banyaknya Pemotongan Unggas dan Jenisnya Dirinci Menurut Kecamatan di Kabupaten Kubu Raya, 2019 (Ekor)/ <i>Number of Poultry Slaughtered and Type of Poultry by Subdistricts in Kubu Raya Regency, 2019 (Head)</i> | 222 |
| 5.3.5 | Produksi Ternak dan Jenisnya Dirinci Menurut Kecamatan di Kabupaten Kubu Raya, 2019 (Kg)/ <i>Livestock Production and Type of Livestock by Subdistricts in Kubu Raya Regency, 2019 (Kg)</i> | 223 |
| 5.3.6 | Produksi Unggas dan Jenisnya Dirinci Menurut Kecamatan di Kabupaten Kubu Raya, 2019 (Kg)/ <i>Poultry Production and Type of Poultry by Subdistricts in Kubu Raya Regency, 2019 (Kg)</i> | 224 |
| 5.4 | PERIKANAN/FISHERY | |
| 5.4.1 | Banyaknya Alat Penangkapan Ikan Menurut Jenisnya di Kabupaten Kubu Raya, 2019/ <i>Number of Production Unit by Type of Fishery Gear in Kubu Raya Regency, 2019</i> | 225 |
| 5.4.2 | Banyaknya Sarana Unit Penangkapan Ikan di Kabupaten Kubu Raya, 2019/ <i>Number of Marine Fishery in Kubu Raya Regency, 2019</i> . 229 | |
| 5.4.3 | Produksi dan Nilai Produksi Perikanan Laut di Kabupaten Kubu Raya, 2017 dan 2019/ <i>Number of Fishery Production and Production Value in Kubu Raya Regency, 2017 dan 2019</i> | 231 |
| 5.4.4 | Produksi dan Nilai Produksi Ikan Perairan Umum di Kabupaten Kubu Raya, 2019/ <i>Number of Inland Water Fishery Production and Production Value in Kubu Raya Regency, 2019</i> | 233 |
| 5.4.5 | Produksi Perikanan Laut, Perairan Umum dan Budidaya di Kabupaten Kubu Raya, 2018 (Ton)/ <i>Number of Marine Fishery, Inland Water and Inland Cultivation Production in Kubu Raya Regency, 2018 (Ton)</i> | 234 |
| 5.4.6 | Jumlah Pangkalan Pendaftaran Ikan/Tempat Pelelangan Ikan (PPI/TPI) di Kabupaten Kubu Raya, 2019/ <i>Number of Center of Auction Fish in Kubu Raya Regency, 2019</i> | 235 |
| 5.5 | PERTANIAN LAINNYA/OTHER AGRICULTURE INDICATOR | |
| 5.5.1 | Jumlah Kelompok Tani, Gabungan Kelompok Tani di Kabupaten Kubu Raya, 2019/ <i>Number of Farmer's Group, Combined Farmer's Group in Kubu Raya Regency, 2019</i> | 236 |

| | | |
|----------|--|------------|
| 5.5.2 | Jumlah Kelompok Tani Menurut Jenis Keahlian di Kabupaten Kubu Raya, 2019/ <i>Number of Farmer's Group Gear of Skill Type in Kubu Raya Regency, 2019</i> | 237 |
| 5.5.3 | Jumlah Penyuluh Pertanian Lapangan (PPL) Dirinci Menurut Kecamatan di Kabupaten Kubu Raya, 2019/ <i>Number of Agriculture Extension in Kubu Raya Regency by Subdistrict, 2019</i> | 238 |
| 5.5.4 | Data Pusat Pelatihan Pertanian Pedesaan Swadaya (P4S) Kabupaten Kubu Raya Dirinci Menurut Kecamatan 2018/ <i>Rural Agricultural Training Center in Kubu Raya Regency by Subdistrict, 2018</i> | 239 |
| 6 | INDUSTRI PERTAMBANGAN, DAN ENERGI/ <i>INDUSTRY, MINING, AND ENERGY</i> | 241 |
| 6.1 | Potensi Pertambangan dan Penggalian Dirinci Menurut Jenis Bahan Tambang dan Kecamatan di Kabupaten Kubu Raya/ <i>Minning and Quarrying Potention Gear of Minning Type in Kubu Raya Regency</i> | 248 |
| 6.2 | Persentase Jumlah Rumah Tangga Menurut Jenis Sumber Penerangan dan Bahan Bakar Untuk Memasak di Kabupaten Kubu Raya, 2015-2018 (persen)/ <i>Persentase of Number of Household by Type of Electricity Source and Fuel That Have Used to Cooking in Kubu Raya Regency, 2015-2018 (percent)</i> | 249 |
| 6.3 | Jumlah Pelanggan dan Air yang Disalurkan Menurut Kecamatan, 2019/ <i>Number of Customers and Distributed Water by Sub District, 2019</i> | 250 |
| 6.4 | Jumlah Sambungan dan Volume Air Bersih Yang Disalurkan Dirinci Menurut Jenis Pelanggan di Kabupaten Kubu Raya, 2019/ <i>Number of Plumbing and Volume of Water Distribution by Type of Costumer in Kubu raya Regency, 2019</i> | 251 |
| 6.5 | Banyaknya Usaha dan Atau Kegiatan Yang Telah Memiliki Dokumen Lingkungan Dirinci Menurut Kecamatan di Kabupaten Kubu Raya, 2019/ <i>Number of Business that Had Eviroment Document by Subdistrict, 2019</i> | 252 |
| 6.6 | Banyaknya Usaha dan atau Kegiatan Yang Telah Memiliki UKL-UPL (Upaya Pengelolaan Lingkungan – Upaya Pemanfaatan Lingkungan) Dirinci Menurut Kecamatan di Kabupaten Kubu Raya, 2019/ <i>Number of Business that Had UKL-UPL Document by Subdistrict, 2019</i> | 253 |

| | | |
|------------|---|------------|
| 6.7 | Banyaknya Usaha dan atau Kegiatan Yang Telah Memiliki Dokumen AMDAL Dirinci Menurut Kecamatan di Kabupaten Kubu Raya, 2019/ <i>Number of Business that Had AMDAL Document by Subdistrict, 2019</i> | 254 |
| 6.8 | Banyaknya Unit Usaha, Tenaga Kerja dan Nilai Investasi Industri Kecil Menengah di Kabupaten Kubu Raya, 2019/ <i>Number Of Small and Middle Industries in Kubu Raya Regency, 2019</i> | 255 |
| 6.9 | Banyaknya Unit Usaha, Tenaga Kerja dan Nilai Investasi Industri Besar di Kabupaten Kubu Raya, 2019/ <i>Number Of Big Industries in Kubu Raya Regency, 2019</i> | 256 |
| 7 | PARIWISATA / TOURISM | 257 |
| 7.1 | Benda Cagar Budaya (BCB) di Kabupaten Kubu Raya, 2019/ <i>Reserve Cultural Objects in Kubu Raya Regency, 2019</i> | 264 |
| 7.2 | Objek Daerah Tujuan Wisata (ODTW) Menurut Jenisnya di Kabupaten Kubu Raya, 2019/ <i>Purpose of Regional Tourism Objects by its Type in Kubu Raya Regency, 2019</i> | 265 |
| 7.3 | Jumlah Akomodasi Hotel Berbintang Menurut Bulan di Kabupaten Kubu Raya, 2019/ <i>Number of Hotel Acomodations by Month in Kubu Raya Regency, 2019</i> | 268 |
| 7.4 | Banyaknya Tamu Menginap Menurut Kewarganegaraan Di Kabupaten Kubu Raya, 2019/ <i>Number Of Guests Who Have Been Styed By Citizenship In Kubu Raya Regency, 2019</i> | 269 |
| 8 | TRANSPORTASI DAN KOMUNIKASI/TRANSPORTATION AND COMMUNICATION | 241 |
| 8.1 | TRANSPORTASI/TRANSPORTATION | |
| 8.1.1 | Panjang Jalan Menurut Kecamatan dan Pemerintahan yang Berwenang Mengelolanya di KabupatenKubu Raya (km), 2018/ <i>Length of Roads by Subdistrict and Level of Government Authority in Kubu RayaRegency (km), 2018</i> | 282 |
| 8.1.2 | Panjang Jalan Kabupaten Menurut Jenis Permukaan di Kabupaten Kubu Raya, 2016-2019 (Kilometer)/ <i>Length of Regency Roads by Type of Surface in Kubu Raya Regency, 2016-2019 (Kilometer)</i> | 283 |
| 8.1.3 | Panjang Jalan Kabupaten Menurut Kondisi Jalan di Kabupaten Kubu Raya, 2016-2019 (kilometer)/ <i>Length of Regency Roads by Conditions of Roads in Kubu Raya Regency, 2016-2019 (kilometer)</i> ... | 284 |

| | | |
|------------|---|------------|
| 8.1.4 | Banyaknya Kegiatan Pembangunan Jalan Lingkungan di Kabupaten Kubu Raya, 2013-2018/ <i>Number of Developing of Lingkungan Street in Kubu Raya Regency, 2013-2018</i> | 285 |
| 8.2 | KOMUNIKASI/COMMUNICATION | |
| 8.2.1 | Sarana Komunikasi Yang Dapat Digunakan Dirinci Menurut Kecamatan di Kabupaten Kubu Raya, 2019/ <i>Number of Telephone Costumers in Kubu Raya Regency by Subdistrict, 2109</i> | 286 |
| 8.2.2 | Banyaknya Pelayanan Kegiatan Informasi dan Komunikasi (INFOKOM) di Kabupaten Kubu Raya, 2015-2017/ <i>Number of Telephone Costumers in Kubu Raya Regency, 2015-2017</i> | 287 |
| 8.2.3 | Banyaknya Media Elektronik dan Hiburan Dirinci Menurut Jenis Media di Kabupaten Kubu Raya, 2016-2019/ <i>Number of Electronic Media and Entertainment in Kubu Raya Regency, 2016-2019</i> | 288 |
| 8.2.4 | Banyaknya Menara Telekomunikasi Dirinci Menurut Pemiliknya di Kabupaten Kubu Raya, 2016-2019/ <i>Number of Telecommunication Towers in Kubu Raya Regency, 2016-2019</i> | 289 |
| 9 | PERBANKAN,KOPERASI, DAN HARGA-HARGA / BANKING, COOPERATIVE, AND PRICES | 291 |
| 9.1 | Banyaknya Koperasi Aktif dan Tidak Aktif di Kabupaten Kubu Raya, 2019/ <i>Number of Active and Not Active Cooperative in Kubu Raya Regency, 2109</i> | 297 |
| 9.2 | Banyaknya Anggota KUD dan Non KUD di Kabupaten Kubu Raya, 2019 (Orang)/ <i>Number of KUD and Non KUD Members in Kubu Raya Regency, 2019 (Person)</i> | 298 |
| 9.3 | Banyaknya Anggota, Manager, Dan Karyawan Koperasi Di Kabupaten Kubu Raya, 2019 (Orang)/ <i>Number Of Members, Managers, And Employees Of Cooperative In Kubu Raya Regency,2019(Person)</i> | 299 |
| 9.4 | Posisi Dana Simpanan Giro Pada Bank Umum dan BPR di Kubu Raya Menurut Bulan, 2019/ <i>Outstanding of Demand Deposits Fund in Kubu Raya Branch Commercial and Rural Banks by Month, 2019.</i> | 300 |
| 9.5 | Posisi Tabungan Dan Penabung Pada Bank Umum Dan BPR di Kubu Raya Menurut Bulan, 2019 (Juta Rp)/ <i>Outstanding of Saving in Kubu Raya Branch Commercial and Rural Banks by Month, 2019(Million of Rp)</i> | 301 |
| 9.6 | Posisi Dana Simpanan Berjangka Pada Bank Umum Dan BPR di Kubu Raya Menurut Bulan, 2019/ <i>Outstanding of Saving Deposits</i> | |

| | | |
|------|---|-----|
| | <i>Fund in Kubu Raya Branch Commercial and Rural Banks by Month,2019</i> | 302 |
| 9.7 | Posisi Kredit Ke Pihak Ketiga Pada Bank Umum Dan BPR Di Kubu Raya Menurut Jenis Kredit Dan Bulan, 2019 (Juta Rp)/ <i>Outstanding Of Credit Fund In Kubu Raya Branch Commercial And Rural Banksby Type Of Credit And Month, 2019 (Million Rp)</i> | 303 |
| 9.8 | Posisi Kredit Ke Pihak Ketiga Pada Bank Umum Dan BPR Di Kubu Raya Menurut Bulan Dan Sektor Ekonomi, 2019 (Juta Rp)/ <i>Outstanding Of Credit Fund In Kubu Raya Branch Commercial And Rural Banksby Month And Economic Sector, 2019 (Million Rp)</i> | 304 |
| 9.9 | Posisi Kredit Usaha Mikro, Kecil, Menengah (UMKM) Pada Bank Umum dan BPR di Kubu Raya Menurut Jenis Kredit dan Bulan, 2019/ <i>Outstanding of Micro, Small and Medium Establishment Credit Fundin Kubu Raya Branch Commercial and Rural Banks by Type of Credit and Month, 2019</i> | 307 |
| 9.10 | Posisi Kredit Usaha Kecil Pada Bank Umum dan BPR di Kubu Raya Menurut Bulan dan Sektor Ekonomi, 2019 (jutaan Rp)/ <i>Outstanding of Small Establishment Credit Fund in Kubu RayaBranch Commercial and Rural Banks by Month and Economic Sector, 2019 (Million Rp)</i> | 308 |
| 9.11 | Posisi Kredit Usaha Kecil Pada Bank Umum dan BPR di Kubu Raya Menurut Plafon dan Bulan, 2019 (juta Rp)/ <i>Outstanding of Small Establishment Credit Fund in Kubu RayaBranch Commercial and Rural Banks by Credit Ceiling and Month, 2019 (Million Rp)</i> | 311 |
| 9.12 | Posisi Aktiva Pada Bank Umum Dan BPR Di Kubu Raya Menurut Bulan, 2019/ <i>Outstanding Of Deposit Fundin Kubu Raya Branch Commercial And Rural Banks By Month,2019</i> | 312 |
| 9.13 | Jumlah Kredit dan Pelunasan Barang Jaminan Pada Perum Pegadaian di Kabupaten Kubu Raya, 2018/ <i>Number of Credits and Paid of Garanted Item in Perum Pagadaian at Kubu Raya Regency, 2018</i> | 313 |
| 9.14 | Jumlah Barang Jaminan Yang Dilelang Pada Perum Pegadaian di Kabupaten Kubu Raya, 2019/ <i>Number of Garanted Items auction in Perum Pegadaian at Kubu Raya Regency, 2019</i> | 314 |
| 9.15 | Realisasi Proyek Penanaman Modal Asing (PMA) di Kabupaten Kubu Raya, 2019/ <i>Actual Projects of Foreign Investment in Kubu Raya Regency,2019</i> | 315 |

| | | |
|-----------|--|------------|
| 9.16 | Realisasi Proyek Penanaman Modal Dalam Negeri (PMDN) di Kabupaten Kubu Raya, 2019/ <i>Actual Projects of Domestic Investment in Kubu Raya Regency, 2019</i> | 317 |
| 10 | PENGELUARAN PENDUDUK / POPULATION EXPENDITURE ... | 319 |
| 10.1 | Rata-rata Pengeluaran Per Kapita Sebulan Menurut Kelompok Komoditas (rupiah) di Kabupaten Kubu Raya, 2018 and 2019 / <i>Monthly Average Expenditure per Capita by Commodity Group (rupiahs) in Kubu Raya Regency, 2018 and 2019</i> | 325 |
| 10.2 | Persentase Pengeluaran per Kapita Sebulan Menurut Kelompok Komoditas di Kabupaten Kubu Raya, 2018 dan 2019 / <i>Percentage of Monthly Expenditure per Capita by Commodity Group in Kubu Raya Regency, 2018 and 2019</i> | 326 |
| 10.3 | Persentase Penduduk Menurut Golongan Pengeluaran Per Kapita Sebulan di Kabupaten Kubu Raya, 2018 dan 2019/ <i>Percentage of Population by Per Capita Spending Group a Month in Kubu Raya Regency, 2018 and 2019</i> | 327 |
| 11 | PERDAGANGAN / TRADE | 329 |
| 11.1 | Banyaknya Perusahaan Perdagangan Yang Memiliki Surat Izin Usaha Perdagangan (SIUP) di Kabupaten Kubu Raya, 2019/ <i>Number of Business Licensce Issued In Kubu Raya Regency, 2019</i> | 335 |
| 11.2 | Banyaknya Perusahaan UTTP Menurut Jumlah Pedagang Yang Masuk Dalam Program Tera dan Tera Ulang di Kabupaten Kubu Raya, 2019/ <i>Number of Distribution of Seller who Followed Tera and Tera Ulang Program In Kubu Raya Regency, 2019</i> | 336 |
| 11.3 | Banyaknya Perusahaan UTTP Menurut Jumlah Pedagang Yang Masuk Dalam Program Tera dan Tera Ulang di Kabupaten Kubu Raya, 2019/ <i>Number of Distribution of Seller who Followed Tera and Tera Ulang Program In Kubu Raya Regency, 2019</i> | 337 |
| 12 | SISTEM NERACA REGIONAL / SYSTEM OF REGIONAL ACCOUNT | 271 |
| 12.1 | Produk Domestik Regional Bruto Kabupaten Kubu Raya Atas Dasar Harga Berlaku Menurut Lapangan Usaha, 2015-2019 (Juta Rp)/ <i>Gross Regional Domestic Product of Kubu Raya Regency at Current Market Prices by Industry (million rupiahs), 2015-2019</i> | 347 |
| 12.2 | Produk Domestik Regional Bruto Kabupaten Kubu Raya Atas Dasar Harga Konstan 2010 Menurut Lapangan Usaha, 2015-2019 | |

| | | |
|-------|---|-----|
| | (Juta Rp)/ <i>Gross Regional Domestic Product of Kubu Raya Regency at 2010 Constant Market Prices by Industry (million rupiahs), 2015-2019.....</i> | 348 |
| 12.3 | Distribusi Persentase Produk Domestik Regional Bruto Kabupaten Kubu Raya Atas Dasar Harga Berlaku Menurut Lapangan Usaha, 2015-2019/ <i>Percentage Distribution of Gross Regional Domestic Product of Kubu Raya Regency at Current Market Prices by Industry, 2015-2019.....</i> | 349 |
| 12.4 | Laju Pertumbuhan Produk Domestik Regional Bruto Kabupaten Kubu Raya Atas Dasar Harga Konstan 2010 Menurut Lapangan Usaha (Persen), 2015-2019/ <i>Growth Rate of Gross Regional Domestic Product of Kubu Raya Regency at 2010 Constant Market Prices by Industry (percent), 2015-2019.....</i> | 350 |
| 12.5 | Indeks Harga Implisit Produk Domestik Regional Bruto Kabupaten Kubu Raya Menurut Lapangan Usaha (2010=100), 2015-2019/ <i>Implicit Price Indices of Gross Regional Domestic Product of Kubu Raya Regency by Industry (2010 = 100), 2015-2019.....</i> | 351 |
| 12.6 | Laju Pertumbuhan Indeks Implisit Produk Domestik Regional Bruto Kabupaten Kubu Raya Menurut Lapangan Usaha (persen), 2015-2019/ <i>Growth Rate of Implicit Price Indices of Gross Regional Domestic Product of Kubu raya Regency by Industry (percent), 2015-2019</i> | 352 |
| 12.7 | Produk Domestik Regional Bruto Atas Dasar Harga Berlaku Menurut Pengeluaran (Juta Rupiah), 2015 - 2019/ <i>Gross Regional Domestic Product at Current Prices by Expenditure (Million Rupiah), 2015 – 2019.....</i> | 353 |
| 12.8 | Produk Domestik Regional Bruto Atas Dasar Harga Konstan 2010 Menurut Pengeluaran (Juta Rupiah), 2015 - 2019/ <i>Gross Regional Domestic Product at 2010 Constant Prices by Expenditure (Million Rupiah), 2015 – 2019.....</i> | 354 |
| 12.9 | Distribusi Persentase Produk Domestik Regional Bruto Atas Dasar Harga Berlaku Menurut Pengeluaran, 2015 - 2019/ <i>Percentage Distribution of Gross Regional Domestic Product at Current Prices by Expenditure, 2015 - 2019.....</i> | 355 |
| 12.10 | Distribusi Persentase Produk Domestik Regional Bruto Atas Dasar Harga Berlaku Menurut Pengeluaran, 2015 - 2019/ <i>Percentage Distribution of Gross Regional Domestic Product at Current Prices by Expenditure, 2015 - 2019.....</i> | 356 |

| | | |
|-----------|--|------------|
| 13 | PERBANDINGAN ANTAR KABUPATEN/KOTA / REGENCY/MUNICIPAL COMPARISON | 357 |
| 13.1 | Jumlah Penduduk Menurut Kabupaten/Kota di Provinsi Kalimantan Barat (ribu), 2015–2019/ <i>Population by Regency/Municipality in Kalimantan Barat Province (thousand), 2015–2019</i> | 362 |
| 13.2 | Laju Pertumbuhan Produk Domestik Regional Bruto Atas Dasar Harga Konstan 2010 Menurut Kabupaten/Kota di Provinsi Kalimantan Barat (persen), 2015–2019/ <i>Rate of Growth of Gross Regional Domestic Products at Constant 2010 Prices by Regency/Municipality in Kalimantan Barat Province (percent), 2015–2019</i> | 363 |
| 13.3 | Jumlah Penduduk Miskin Menurut Kabupaten/Kota di Provinsi Kalimantan Barat (ribu), 2015–2019/ <i>Number of Poor Population by Regency/Municipality in Kalimantan Barat Province (thousand), 2015–2019</i> | 364 |
| 13.4 | Indeks Pembangunan Manusia Menurut Kabupaten/Kota di Provinsi Kalimantan Barat, 2015–2019/ <i>Human Development Index by Regency/Municipality in Kalimantan Barat Province, 2015–2019</i> | 365 |
| 13.5 | Kepadatan Penduduk Menurut Kabupaten/Kota, 2019/ <i>Number of Density of Population by Regency/Municipality, 2019</i> | 366 |

<https://kuburayakab.bps.go.id>

DAFTAR GAMBAR

LIST OF FIGURES

halaman

page

| | | |
|----------|---|------------|
| 1 | Luas Wilayah Menurut Kecamatan di Kabupaten Kubu Raya (km²), 2019/Total Area by Regency and Municipality In Kubu Raya Regency (square.km),2019..... | 7 |
| 2 | Banyaknya Pegawai Negeri Sipil Menurut Jenjang Pendidikan di Kabupaten Kubu Raya, 2019/ Number of Civil Servant by Education Attainment in Kubu Raya Regency, 2019..... | 32 |
| 3 | Penduduk Yang Mencari Kerja Menurut Pendidikan Ynag Ditamatkan Di Kabupaten Kubu Raya, 2019/Population Who Looking for Work by Educational Attainment in Kubu Raya Regency, 2019..... | 75 |
| 4 | Banyaknya Sekolah Negeri Dirinci Menurut Jenjang Pendidikan di Kabupaten Kubu Raya, 2019/Number of Public School by of Educarional in Kubu Raya Regency, 2019 | 105 |
| 5 | Luas Panen Tanaman Biofarmaka Menurut Jenis Tanaman (m2), 2019/Harvested Area of Medicinal Plants by Kind of Plant (m2), 2019..... | 181 |
| 6 | Persentase Rumah Tangga Menurut jenis Sumber Penerangan di Kabupaten Kubu Raya, 2019/ Persentage of Number of household by Type of Electricity Source in Kubu Raya Regency, 2019 | 247 |
| 7 | Banyaknya Tamu Menginap Menurut Kewarganegaraan di Kabupaten Kubu Raya, 2019/Number of Guest who Have Been Styed by Citizenship in Kubu Raya Regency, 2019..... | 263 |
| 8 | Banyaknya Menara Telekomunikasi Dirinci Menurut Pemiliknya di Kabupaten Kubu Raya, 2016-2019/ Number of Telecommunication Towers in Kubu RayaRegency, 2016-2019..... | 281 |

| | |
|---|-----|
| 9 Banyaknya Koperasi Aktif di Kabupaten Kubu Raya, 2019/ <i>Number of Active and Not Active Cooperatives in Kubu Raya Regency, 2019</i> | 296 |
| 10 Persentase Penduduk Menurut Golongan Pengeluaran Per Kapita Sebulan di Kabupaten Kubu Raya 2019/ <i>Percentage of Population by Per Capita Spending Group a Month in Kubu Raya Regency, 2019</i> | 324 |
| 11 Banyaknya Pedagang yang Masuk Dalam Program Tera dan Tera Ulang di Kabupaten Kubu Raya, 2019/ <i>Number of Distribution of Seller who Followed Tera and Tera Ulang Program in Kubu Raya Regency, 2019</i> | 334 |
| 12 Laju Pertumbuhan PDRB Kabupaten Kubu Raya Tahun 2015 - 2019/ <i>Trend of GRDP Growth, 2015 - 2019</i> | 346 |
| 13 Indeks Pembangunan Manusia Menurut Kabupaten/Kota di Provinsi Kalimantan Barat, 2019/ <i>Human Development Index by Regency/Municipality in Kalimantan Barat Province, 2019</i> | 361 |

PENJELASAN UMUM

EXPLANATORY NOTES

Tanda-tanda, satuan-satuan, dan lain-lainnya yang digunakan dalam publikasi ini adalah sebagai berikut:

Symbols, measurement units, and acronyms which are used in this publication, are as follows:

1. TANDA-TANDA/SYMBOLS

| | |
|---|-----------------|
| Data tidak tersedia/ <i>Data not available</i> | : ... |
| Tidak ada atau nol / <i>Null or zero</i> | : – |
| Data dapat diabaikan/ <i>Data negligible</i> | : 0 |
| Tanda decimal/ <i>Decimal point</i> | : , |
| Data tidak dapat ditampilkan/ <i>Not applicable</i> | : NA |
| Angka perkiraan/ <i>Estimated figures</i> | : ^e |
| Angka sementara/ <i>Preliminary figures</i> | : ^x |
| Angka sangat sementara/ <i>Very preliminary figures</i> | : ^{xx} |
| Angka diperbaiki/ <i>Revised figures</i> | : ^r |

2. SATUAN/UNITS

| | |
|--|---|
| barel/ <i>barrel</i> | : 158,99 liter/ <i>litres</i> = 1/6,2898 m ³ |
| hektar (ha)/ <i>hectare (ha)</i> | : 10 000 m ² |
| kilometer (km)/ <i>kilometres (km)</i> | : 1 000 meter/ <i>meters</i> (m) |
| knot/ <i>knot</i> | : 1,8523 km/jam (km/hour) |
| kuintal/ <i>quintal</i> | : 100 kg |
| KWh | : 1 000 Watt hour |
| MWh | : 1 000 KWh |
| liter (untuk beras)/ <i>litre (for rice)</i> | : 0,80 kg |
| ons/ <i>ounce</i> | : 28,31 gram/ <i>grams</i> |
| ton | : 1 000 kg |

Satuan lain: buah, dus, butir, helai/lembar, kaleng, batang, pulsa, ton kilometer (ton-km), jam, menit, persen (%).

Other units: unit, pack, pieces, sheet, tin, pulse, ton-kilometres(ton-km), hour, minute, percent (%).

Perbedaan angka di belakang koma disebabkan oleh pembulatan angka.
The difference in decimal numbers is caused by rounding.

BAB

CHAPTER

1

GEOGRAFI & IKLIM

GEOGRAPHY & CLIMATE



TAHUN 2019

LUAS WILAYAH

KABUPATEN KUBU RAYA

6985,24 km²



22,4°C



59%

34,9°C

CURAH HUJAN : 249,7 mm



PENJELASAN TEKNIS

1. Secara astronomis, Kabupaten Kubu Raya terletak antara 109° 02' 19,32" Bujur Timur dan 109° 58' 32,16" Bujur Timur dan antara 0° 13' 40,83" Lintang Utara dan 1° 00' 53,09" Lintang Selatan.
2. Berdasarkan posisi geografisnya, Kabupaten Kubu Raya memiliki batas-batas: barat – Laut Natuna; timur – Kabupaten Ketapang dan Kabupaten Sanggau; utara – Kabupaten Mempawah, Kota Pontianak, dan Kabupaten Landak; selatan – Kabupaten Kayong Utara.
3. Kabupaten Kubu Raya terdiri dari 9 kecamatan, yaitu:
 - Batu Ampar
 - Terentang
 - Kubu
 - Teluk Pakedai
 - Sungai Kakap
 - Rasau Jaya
 - Sungai Raya
 - Sungai Ambawang
 - Kuala Mandor B
4. Iklim adalah keadaan hawa (suhu, kelembaban, awan, hujan, dan sinar matahari) pada suatu daerah dalam

TECHNICAL NOTES

1. *Astronomically, Kubu Raya Regency is located between 109° 02' 19,32" East Longitude to 109° 58' 32,16" East Longitude and 0° 13' 40,83" North Latitude to 1° 00' 53,09" South Latitude.*
2. *In terms of geographic position, Kubu Raya Regency has boundaries as follows: West – Natuna Sea; East – Ketapang Regency and Sanggau Regency; North – Mempawah Regency, Pontianak municipality, and Landak Regency; South – Kayong Utara Regency.*
3. *Kubu Raya Regency has 9 subdistricts, such as:*
 - Batu Ampar
 - Terentang
 - Kubu
 - Teluk Pakedai
 - Sungai Kakap
 - Rasau Jaya
 - Sungai Raya
 - Sungai Ambawang
 - Kuala Mandor B
4. *Climate is the state of the weather (temperature, humidity, clouds, rain, and sun) on an area within a longer period of time*

jangka waktu yang agak lama (30 tahun).

5. Suhu adalah ukuran kuantitatif terhadap temperatur; panas dan dingin, diukur dengan termometer.
6. Kelembaban udara adalah banyaknya uap air yang dikandung oleh udara, dapat diukur dengan hygrometer.
7. Curah hujan adalah banyaknya hujan yang tercurah (turun) di suatu daerah dalam jangka waktu tertentu.
8. Tekanan udara adalah berat udara di atas suatu satuan areal, diukur dengan barometer.

(30 years).

5. *Temperature is a quantitative measure of the temperature; hot and cold, measured with a thermometer.*
6. *Humidity is the amount of water vapor contained in the air which can be measured with a hygrometer.*
7. *Rainfall is the amount of rain poured down in an area within a certain period.*
8. *Air pressure is the weight of the air above a unit area, measured by a barometer.*

ULASAN

Kabupaten Kubu Raya merupakan dataran rendah dengan ketinggian rata-rata ± 84 meter diatas permukaan laut, terletak pada posisi $0^{\circ}13'40,83''$ sampai dengan $1^{\circ}00'53,09''$ Lintang Selatan, serta $109^{\circ}02'19,32''$ sampai dengan $109^{\circ}58'32,16''$ Bujur Timur. Luas wilayah Kabupaten Kubu Raya, adalah berupa daratan seluas 6 985,24 km².

Akhir tahun 2019, wilayah administrasi Kabupaten Kubu Raya terdiri dari 9 wilayah Kecamatan, berdasarkan UU Nomor 35 Tahun 2007 luas daratan masing-masing Kecamatan, yaitu: Batu Ampar (2 002,70 KM²), Terentang (786,40 KM²), Kubu (1 211,60 KM²), Teluk Pakedai (291,90 KM²), Sungai Kakap (453,17 KM²), Rasau Jaya (111,07 KM²), Sungai Raya (929,30 KM²), Sungai Ambawang (726,10 KM²), serta Kuala Mandor B (473,00 KM²).

Berdasarkan elevasi (ketinggian dari permukaan laut), dataran di Kabupaten Kabupaten Kubu Raya terdiri dari:

0 m - 100 m = 20,2 %
 101 m - 500 m = 27,2 %
 501 m - 1 000 m = 26,7 %
 1 001 m keatas = 25,9 %

Jarak antara Ibu Kabupaten ke

DESCRIPTION

Kubu Raya Regency is an area with average high around 84 meters above sea level, it is located between $0^{\circ}13'40.83''$ north latitude and $1^{\circ}00'53.09''$ south latitude, $109^{\circ}02'19.32''$ and $109^{\circ}58'32.16''$ east longitude. Kubu Raya Regency area is shaped in landby 6,985.24 km².

In the end of 2019, Kubu Raya Regency is divided into ninesubdistricts, based on Law Number 35/2007 the land area of each subdistrict is Batu Ampar (2,002.70 KM²), Terentang (786.40 KM²), Kubu(1,211.60 KM²), Teluk Pakedai (291.90 KM²), Sungai Kakap (453.17 KM²), Rasau Jaya (111.07 KM²),Sungai Raya (929.30 KM²), Sungai Ambawang (726.10 KM²),and Kuala Kuala Mandor B (473.00 KM²).

Based on elevation (high above sea level), land in Kubu Raya Regency consists of:

*0 m- 100 m = 20.2 %
 101 m-500 m = 27.2 %
 501 m - 1,000 m = 26.7 %
 1,001 m and over = 25.9 %*

Distance between Regency Capital to Subdistrict Area:

Daerah Kecamatan:

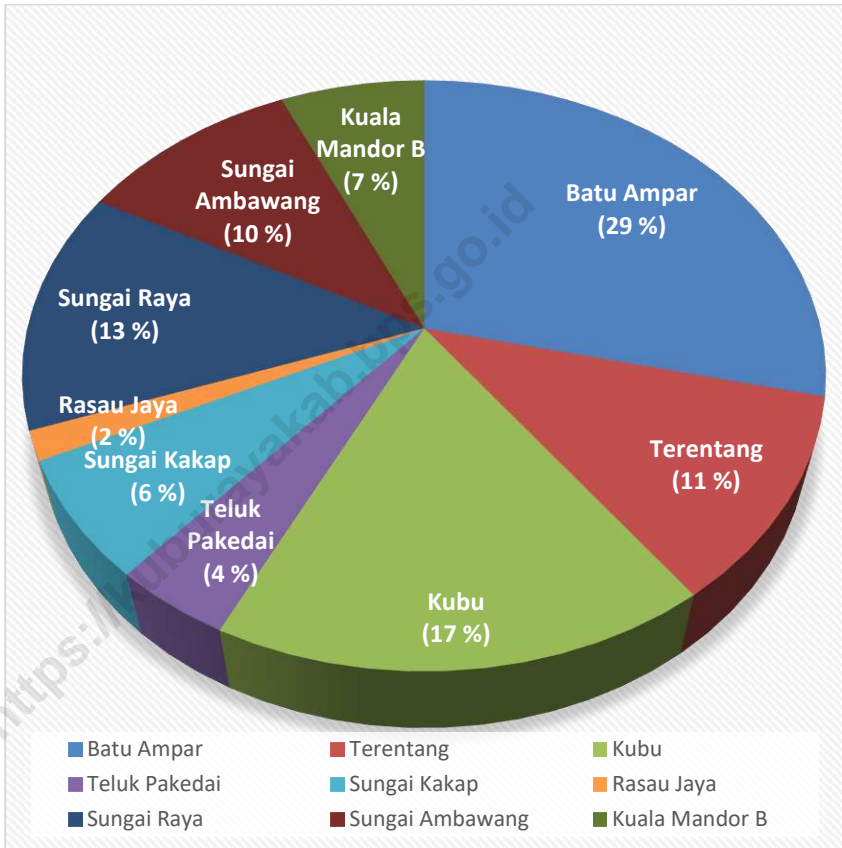
1. Kubu Raya - Padang Tikar: 108 km.
2. Kubu Raya - Terentang: 31,5 km.
3. Kubu Raya - Kubu : 67 km.
4. Kubu Raya - Teluk Pakedai : 62 km.
5. Kubu Raya - Sungai Kakap : 26 km.
6. Kubu Raya - Rasau Jaya : 22 km.
7. Kubu Raya - Sungai Raya: 5 km.
8. Kubu Raya - Ambawang Kuala: 9 km.
9. Kubu Raya - Kuala Mandor: 27 km.

Wilayah Kabupaten Kubu Raya bagian utara berbatasan dengan Kota Pontianak dan Kabupaten Mempawah, bagian timur berbatasan dengan Kabupaten Ketapang dan Kabupaten Sanggau, bagian selatan berbatasan dengan Kabupaten Kayong Utara, dan bagian barat berbatasan dengan Laut Natuna.

1. Kubu Raya - Padang Tikar: 180 km.
2. Kubu Raya - Terentang: 31,5 km.
3. Kubu Raya - Kubu : 67 km.
4. Kubu Raya - Teluk Pakedai : 62 km.
5. Kubu Raya - Sungai Kakap : 26 km.
6. Kubu Raya - Rasau Jaya : 22 km.
7. Kubu Raya - Sungai Raya: 5 km.
8. Kubu Raya - Ambawang Kuala: 9 km.
9. Kubu Raya - Kuala Mandor: 27 km.

Territorial Boundaries of Kubu Raya Regency in northern area bordered by Pontianak Municipality and Mempawah Regency, eastern area border on Ketapang Regency and Sanggau Regency, southern area border on Kayong Utara Regency, and western area bordered by Natuna Sea.

Gambar 1 Luas Wilayah Menurut Kecamatan di Kabupaten Kubu Raya (km²), 2019
Picture Total Area by Subdistricts in Kubu Raya Regency (square.km),2019



Sumber/Source: Kementerian ATR/BPN Kantor Pertanahan Kabupaten Kubu Raya

1.1 KEADAAN GEOGRAFI/GEOGRAPHY CONDITION

Tabel 1.1.1 Luas Wilayah dan Jumlah Pulau Menurut Kecamatan, 2019
Table Total Area an Number of Islands by Subdistricts, 2019

| No. | Kecamatan Subdistrict | Ibukota Capital | Luas Area (Km ²) |
|----------------------------|--------------------------|--------------------|------------------------------------|
| (1) | (2) | (3) | (4) |
| 1. | Batu Ampar | Padang Tikar | 2 002,70 |
| 2. | Terentang | Terentang | 786,40 |
| 3. | K u b u | K u b u | 1 211,60 |
| 4. | Teluk Pakedai | Teluk Pakedai | 291,90 |
| 5. | Sungai Kakap | Sungai Kakap | 453,17 |
| 6. | Rasau Jaya | Rasau Jaya | 111,07 |
| 7. | Sungai Raya | Sungai Raya | 929,30 |
| 8. | Sungai Ambawang | Ambawang Kuala | 726,10 |
| 9. | Kuala Mandor B | Kuala Mandor | 473,00 |
| Kabupaten Kubu Raya | | Sungai Raya | 6 985,24 |

Sumber/Source: Kementerian ATR/BPN Kantor Pertanahan Kabupaten Kubu Raya

Lanjutan Tabel/*Continued Table 1.1.1*

| No. | Kecamatan Subdistrict | Persentase Percentage (%) | Jumlah Pulau Number of Islands |
|----------------------------|--------------------------|---------------------------------|-----------------------------------|
| (1) | (2) | (5) | (6) |
| 1. | Batu Ampar | 28,67 | 11 |
| 2. | Terentang | 11,26 | 0 |
| 3. | K u b u | 17,35 | 8 |
| 4. | Teluk Pakedai | 4,18 | 1 |
| 5. | Sungai Kakap | 6,49 | 9 |
| 6. | Rasau Jaya | 1,59 | 0 |
| 7. | Sungai Raya | 13,30 | 9 |
| 8. | Sungai Ambawang | 10,39 | 1 |
| 9. | Kuala Mandor B | 6,77 | 0 |
| Kabupaten Kubu Raya | | 100,00 | 39 |

Sumber/*Source*: Kementerian ATR/BPN Kantor Pertanahan Kabupaten Kubu Raya

Tabel 1.1.2 Tinggi Wilayah dan Jarak ke Ibukota, 2019
Table Altitude and Distance to the Capital, 2019

| Kecamatan Subdistrict | | Tinggi Wilayah (mdpl) Altitude (m a.s.l) | Jarak ke Ibukota Kabupaten Distance to Regency Capital (km) |
|----------------------------------|-----------------|---|--|
| (1) | | (2) | (3) |
| 1. | Batu Ampar | 0 – 280 | 108,0 |
| 2. | Terentang | 0 – 50 | 31,5 |
| 3. | Kubu | 0 – 401 | 67,0 |
| 4. | Teluk Pakedai | 0 – 50 | 62,0 |
| 5. | Sungai Kakap | 0 – 50 | 26,0 |
| 6. | Rasau Jaya | 0 – 50 | 22,0 |
| 7. | Sungai Raya | 0 – 100 | 5,0 |
| 8. | Sungai Ambawang | 0 – 160 | 9,0 |
| 9. | Kuala Mandor B | 0 – 150 | 27,0 |
| Kabupaten Kubu Raya | | 0 - 401 | 5 |

Sumber/Source: Kementerian ATR/BPN Kantor Pertanahan Kabupaten Kubu Raya

Tabel 1.1.3 Letak Geografi Kabupaten Kubu Raya Menurut Garis Lintang dan Bujur
Table *Geographical Location of Kubu Raya Regency by Latitude and Longitude*

| Posisi/Derajat <i>Position/Degrees</i> | Lintang/Bujur <i>Latitude/Longitude</i> |
|--|---|
| (1) | (2) |
| 0°13'40,83" | Lintang Utara |
| 1°00'53,09" | Lintang Selatan |
| 109°02'19,32" | Bujur Timur |
| 109°58'32,16" | Bujur Timur |

Sumber/Source : Kementerian ATR/BPN Kantor Pertanahan Kabupaten Kubu Raya

Tabel 1.1.4 Batas Administrasi Kabupaten Kubu Raya Dirinci Menurut Kecamatan
Table Administration Borders of Kubu Raya Regency by Subdistrict

| No (1) | Kecamatan Subdistrict (2) | Utara North (3) | Selatan South (4) | Barat West (5) | Timur East (6) |
|--------------------------------|---------------------------------|--|--|--|--|
| 1. | Batu Ampar | Kec.Kubu dan Kec. Terentang | Kab. Kayong Utara | Selat Karimata | Kab. Sanggau dan Kab. Ketapang |
| 2. | Terentang | Kec.Sungai Raya | Kec.Batu Ampar | Kec.Kubu | Kab.Sanggau |
| 3. | Kubu | Kec.Rasau Jaya danKec. Sungai Raya | Kec.Batu Ampar | Kec.Teluk Pakedai | Kec.Terentangdan Kec. Batu Ampar |
| 4. | Teluk Pakedai | Kec.Sungai Kakap | Kec.Kubu | Laut Natuna | Kec.Kubu |
| 5. | Sungai Kakap | Kab. Mempawah | Kec.Teluk Pakedaidan Kec. Rasau Jaya | Laut Natuna | Kec.Sungai Raya, Rasau Jaya dan Kota Pontianak |
| 6. | Rasau Jaya | Kec.Sungai Raya | Kec.Kubu danKec. Teluk Pakedai | Kec.Sungai Kakap | Kec.Sungai Raya |
| 7. | Sungai Raya | Kota Pontianakdan Kec. Sungai Ambawang | Kec.Kubu danKec. Terentang | Kec. Sungai Kakap | Kab.Sanggau |
| 8. | Sungai Ambawang | Kec.Kuala Mandor B dan Kab. Landak | Kec.Sungai Raya | Kota Pontianakdan Kec. Sungai Raya | Kab.Sanggau |
| 9. | Kuala Mandor B | Kab.Landak | Kec.Sungai Ambawang | Kab. Mempawah | Kab. Landak danKec.Sungai Ambawang |
| Kabupaten Kubu Raya | | Kab. Mempawah, Kota Pontianak dan Kab. Landak | Kab. Kayong Utara | Laut Natuna | Kab. Ketapang dan Kab. Sanggau |

Sumber/Source : Sekretariat Daerah Kabupaten Kubu Raya

Tabel 1.1.5 Nama Pulau-Pulau Besar dan Arti Nama Pulau Dirinci Menurut Kecamatan di Kabupaten Kubu Raya
Name of Main Island by Location in Kubu Raya Regency

| No. | Kecamatan Subdistrict | Nama Pulau Name of Island | Arti Nama Pulau Meaning |
|------------|----------------------------------|---|---|
| (1) | (2) | (3) | (4) |
| 1. | Batu Ampar | a. Gelanggang b. Padang Tikar c. Selatsih d. Tenggaramandi e. Perling f. Telok Air Satu g. Telok Air Dua h. Telok Air Tiga i. Sejenu Air Tawar j. Pulau Buntung k. Munggu' Linang | - - Orang Pintar - Sejenis Burung - - - - - Sejenis Pohon Perbukitan |
| 2. | K u b u | a. Burung Besar b. Burung Kecil c. Dabong d. Tiga e. Muara Kubu f. Bidara g. Pakawal h. Berembang | - - - - - - Nama Orang Nama Pohon |
| 3. | Teluk Pakedai | a. Pelombak | - |
| 4. | Sungai Kakap | a. Kurnia b. Nyamuk c. Sepok Keladi d. Sepok Laut e. Sepok Perupuk f. Tanjung Saleh g. Tempurung h. Minyak i. Beting Tengah | - Nama Serangga - Nama Laut dan Desa Gambut Yang Kering - Tempurung - Delta |

Lanjutan Tabel/Continued Table 1.1.5

| No. | Kecamatan Subdistrict | Nama Pulau Name of Island | Arti Nama Pulau Meaning |
|------------|----------------------------------|--------------------------------------|------------------------------------|
| (1) | (2) | (3) | (4) |
| 5. | Sungai Raya | a. Tanjung Sapi | - |
| | | b. Limbung | - |
| | | c. Buntut Limbung | - |
| | | d. Keranji | - |
| | | e. Teluk Bayur | - |
| | | f. Jambu | - |
| | | g. Separoh | - |
| | | h. Benuang | - |
| | | i. Sekancil | - |
| 6. | Sungai Ambawang | a. Hanyut | Pernah berpindah |

Sumber/Source : Sekretariat Daerah Kabupaten Kubu Raya

Tabel 1.1.6 Status Pulau di Kabupaten Kubu Raya Dirinci Menurut Kecamatan, 2019
Status of Islands in Kubu Raya Regency by Subdistrict, 2019

| No. | Kecamatan Subdistrict | Berpenghuni (BP) | Tidak Berpenghuni (TBP) | Jumlah Totals |
|-----|--------------------------|---------------------|-------------------------------|------------------|
| (1) | (2) | (3) | (4) | (5) |
| 1. | Batu Ampar | 6 | 5 | 11 |
| 2. | Terentang | - | - | - |
| 3. | K u b u | 2 | 6 | 8 |
| 4. | Teluk Pakedai | - | 1 | 1 |
| 5. | Sungai Kakap | 5 | 4 | 9 |
| 6. | Rasau Jaya | - | - | - |
| 7. | Sungai Raya | 7 | 2 | 9 |
| 8. | Sungai Ambawang | - | 1 | 1 |
| 9. | Kuala Mandor B | - | - | - |
| | 2 0 1 9 | 20 | 19 | 39 |
| | 2 0 1 8 | 20 | 19 | 39 |
| | 2 0 1 7 | 20 | 19 | 39 |
| | 2 0 1 6 | 14 | 21 | 35 |
| | 2 0 1 5 | 14 | 25 | 39 |

Sumber/Source : Dinas Sosial dan Pemberdayaan Masyarakat dan Desa Kabupaten Kubu Raya

1.2 KEADAAN IKLIM/CLIMATE CONDITION

Tabel 1.2.1 Kondisi Iklim di Kabupaten Kubu Raya, 2019
Table Climatic Conditions in Kubu Raya Regency, 2019

| Uraian Description | Stasiun Meteorologi Supadio Meteorological Station of Supadio |
|--|--|
| (1) | (2) |
| Suhu/Temperature (°C) | |
| Maksimum/Maximum | 36,6 |
| Minimum/Minimum | 20,6 |
| Rata-rata/Average | 27,2 |
| Kelembaban Udara (persen) /Humidity (percent) | |
| Maksimum/Maximum | 100 |
| Minimum/Minimum | 41 |
| Rata-rata/Average | 84 |
| Tekanan Udara/Atmospheric Pressure (mb) | 1 010,0 |
| Kecepatan Angin/Wind Velocity (knot) | 5 |
| Curah Hujan/Precipitation (mm ³) | 2 995,8 |
| Penyinaran Matahari (persen)/Duration of Sunshine (percent) | 59 |

Sumber/Source: BMKG Stasiun Meteorologi Kelas I Supadio / Meteorological Station of Supadio

Tabel 1.2.2 Suhu dan Kelembaban Udara Menurut Bulan di Kabupaten Kubu Raya, 2019
Average Temperature and Humidity by Month in Kubu Raya Regency, 2019

| Bulan/Month | Suhu Udara / Temperature(°C) | | | Kelembaban Udara / Humidity (%) | | |
|---------------------|---------------------------------|------------|----------------------|------------------------------------|------------|----------------------|
| | Maks Max | Min Min | Rata-rata Average | Maks Max | Min Min | Rata-rata Average |
| (1) | (2) | (3) | (4) | (5) | (6) | (7) |
| Januari/January | 35,0 | 22,5 | 26,6 | 99 | 54 | 86 |
| Februari/February | 34,4 | 22,6 | 26,6 | 99 | 56 | 86 |
| Maret/March | 35,2 | 22,4 | 27,0 | 99 | 42 | 83 |
| April/April | 35,6 | 22,9 | 27,6 | 98 | 50 | 83 |
| Mei/May | 35,0 | 22,8 | 27,9 | 98 | 50 | 83 |
| Juni/June | 34,1 | 22,8 | 27,2 | 99 | 53 | 85 |
| Juli/July | 34,4 | 21,6 | 28,1 | 98 | 45 | 80 |
| Agustus/August | 34,7 | 20,6 | 27,2 | 98 | 44 | 79 |
| September/September | 36,6 | 21,3 | 27,0 | 100 | 41 | 83 |
| Oktober/October | 35,3 | 23,5 | 27,5 | 100 | 65 | 90 |
| November/November | 34,4 | 23,1 | 26,9 | 98 | 51 | 88 |
| Desember/December | 33,6 | 23,0 | 26,5 | 98 | 56 | 87 |

Sumber/Source: BMKG Stasiun Meteorologi Kelas I Supadio / Meteorological Station of Supadio

Lanjutan Tabel/Continued Table 1.2.2

| Bulan/Month | Tekanan Udara / Atmospheric Pressure (mb) | | | Kecepatan Angin / Wind Velocity (knot) | | |
|---------------------|--|--------------------|------------------------------|---|--------------------|------------------------------|
| | Maks Max | Min Min | Rata-rata Average | Maks Max | Min Min | Rata-rata Average |
| (1) | (2) | (3) | (4) | (5) | (6) | (7) |
| Januari/January | 1012,9 | 1008,3 | 1010,9 | 30 | 7 | 5 |
| Februari/February | 1013,3 | 1007,8 | 1011,0 | 20 | 6 | 4 |
| Maret/March | 1011,6 | 1008,9 | 1010,4 | 21 | 5 | 4 |
| April/April | 1011,1 | 1007,7 | 1008,8 | 20 | 6 | 5 |
| Mei/May | 1010,5 | 1007,0 | 1009,2 | 33 | 7 | 4 |
| Juni/June | 1010,3 | 1008,0 | 1009,2 | 18 | 5 | 5 |
| Juli/July | 1011,7 | 1008,0 | 1009,6 | 16 | 5 | 3 |
| Agustus/August | 1012,8 | 1009,7 | 1011,7 | 21 | 5 | 4 |
| September/September | 1012,6 | 1010,0 | 1011,2 | 20 | 5 | 6 |
| Oktober/October | 1011,3 | 1007,9 | 1009,1 | 20 | 6 | 4 |
| November/November | 1010,6 | 1007,9 | 1009,5 | 20 | 7 | 4 |
| Desember/December | 1011,3 | 1008,4 | 1009,8 | 18 | 7 | 6 |

Sumber/Source: BMKG Stasiun Meteorologi Kelas I Supadio / Meteorological Station of Supadio

Tabel 1.2.3 Curah Hujan dan Hari Hujan dan Penyinaran Matahari Menurut Bulan di Kabupaten Kubu Raya, 2019
Monthly Rainfall, Rainday and Sunshine Spread Out in Kubu Raya Regency, 2019

| Bulan/Month | Curah Hujan/ Rainfall (Milimeter) | | | Jumlah Hari Hujan /Rainday(Hari) |
|---------------------|--------------------------------------|------------|----------------------|--|
| | Maks Max | Min Min | Rata-rata Average | |
| (1) | (2) | (3) | (4) | (5) |
| Januari/January | 42,0 | 1,0 | - | 19 |
| Februari/February | 46,0 | TTU | - | 24 |
| Maret/March | 17,0 | TTU | - | 18 |
| April/April | 58,0 | TTU | - | 18 |
| Mei/May | 45,0 | TTU | - | 18 |
| Juni/June | 68,0 | TTU | - | 16 |
| Juli/July | 31,7 | TTU | - | 10 |
| Agustus/August | 61,9 | TTU | - | 10 |
| September/September | 52,0 | TTU | - | 9 |
| Oktober/October | 84,0 | TTU | - | 25 |
| November/November | 58,0 | TTU | - | 18 |
| Desember/December | 76,0 | TTU | - | 26 |

Sumber/Source: BMKG Stasiun Meteorologi Kelas I Supadio / Meteorological Station of Supadio

Lanjutan Tabel/Continued Table 1.2.3

| Bulan/Month | Penyinaran Matahari/ Sunshine Spread Out (%) | | |
|---------------------|---|------------|-------------------|
| | Maks Max | Min Min | Rata-rata Average |
| (1) | (2) | (3) | (4) |
| Januari/January | 100 | 1 | 60 |
| Februari/February | 100 | 8 | 59 |
| Maret/March | 100 | 6 | 67 |
| April/April | 100 | 0 | 59 |
| Mei/May | 100 | 19 | 74 |
| Juni/June | 100 | 0 | 68 |
| Juli/July | 100 | 0 | 7 |
| Agustus/August | 88 | 1 | 51 |
| September/September | 94 | 0 | 83 |
| Oktober/October | 99 | 13 | 61 |
| November/November | 99 | 26 | 65 |
| Desember/December | 100 | 0 | 55 |

Sumber/Source: BMKG Stasiun Meteorologi Kelas I Supadio / Meteorological Station of Supadio

Tabel 1.2.4 Banyaknya Curah Hujan dan Hari Hujan Bulanan di Stasiun Meteorologi Supadio, 2019
Number of Monthly Rainfall and Rainday at Supadio Meteorological Station, 2019

| No. | Bulan Month | Curah Hujan Rainfall(Milimeter) | Hari Hujan Rainday (Hari) |
|-----------------------------------|-----------------------|------------------------------------|---------------------------------|
| (1) | (2) | (3) | (4) |
| 1. | Januari / January | 221,1 | 19 |
| 2. | Februari / February | 268,0 | 24 |
| 3. | Maret / March | 92,7 | 18 |
| 4. | April / April | 260,2 | 18 |
| 5. | Mei / May | 191,9 | 18 |
| 6. | Juni / June | 387,7 | 16 |
| 7. | Juli / July | 94,3 | 10 |
| 8. | Agustus / August | 113,5 | 10 |
| 9. | September / September | 147,4 | 9 |
| 10. | Oktober / October | 560,9 | 25 |
| 11. | Nopember / November | 256,3 | 18 |
| 12. | Desember / December | 401,8 | 26 |
| <u>Rata-rata/Average :</u> | | | |
| | 2 0 1 9 | 249,7 | 18 |
| | 2 0 1 8 | 319,0 | 19 |
| | 2 0 1 7 | 383,6 | 19 |
| | 2 0 1 6 | 408,9 | 21 |
| | 2 0 1 5 | 223,0 | 17 |

Sumber/Source: BMKG Stasiun Meteorologi Kelas I Supadio / Meteorological Station of Supadio

Tabel 1.2.5 Kecepatan Angin dan Temperatur Udara Pada Stasiun Meteorologi Supadio Kabupaten Kubu Raya, 2019
Table Wind Velocity and Air Temperature at Meteorological Station of Supadio in Kubu Raya Regency, 2019

| No. | Bulan Month | Kecepatan Angin Wind Velocity (Knots) | | Temperatur Udara Air Temperature (°C) | | |
|----------------------------|-----------------------|---|------------------------------|---|--------------------|------------------------------|
| | | Maksimum Maximum | Rata ² Average | Maksimum Maximum | Minimum Minimum | Rata ² Average |
| (1) | (2) | (3) | (4) | (5) | (6) | (7) |
| 1. | Januari / January | 30 | 5 | 35,0 | 22,5 | 26,6 |
| 2. | Pebruari / February | 20 | 4 | 34,4 | 22,6 | 26,6 |
| 3. | Maret / March | 21 | 4 | 35,2 | 22,4 | 27,0 |
| 4. | April / April | 20 | 5 | 35,6 | 22,9 | 27,6 |
| 5. | Mei / May | 33 | 4 | 35,0 | 22,8 | 27,9 |
| 6. | Juni / June | 18 | 5 | 34,1 | 22,8 | 27,2 |
| 7. | Juli / July | 16 | 3 | 34,4 | 21,6 | 28,1 |
| 8. | Agustus / August | 21 | 4 | 34,7 | 20,6 | 27,2 |
| 9. | September / September | 20 | 6 | 36,6 | 21,3 | 27,0 |
| 10. | Oktober / October | 20 | 4 | 35,3 | 23,5 | 27,5 |
| 11. | Nopember / November | 20 | 4 | 34,4 | 23,1 | 26,9 |
| 12. | Desember / December | 18 | 6 | 33,6 | 23,0 | 26,5 |
| Rata-rata/Average : | | | | | | |
| 2 0 1 9 | | 21 | 5 | 34,9 | 22,4 | 27,2 |
| 2 0 1 8 | | 21 | 3 | 34,3 | 22,0 | 26,8 |
| 2 0 1 7 | | 24 | 6 | 27,3 | 23,4 | 26,9 |
| 2 0 1 6 | | 27 | 5 | 32,6 | 23,9 | 27,2 |
| 2 0 1 5 | | 19 | 4 | 32,7 | 23,6 | 26,9 |

Sumber/Source : BMKG Stasiun Meteorologi Kelas I Supadio/ Meteorological Station of Supadio

Tabel 1.2.6 Banyaknya Penyinaran Matahari, Rata-Rata Tekanan Udara dan Rata-Rata Lembab Nisbi Dirinci Menurut Bulan di Stasiun Meteorologi Supadio Kabupaten Kubu Raya, 2019

Number of Sunshine Spread Out, Average Atmospheric Pressure, and Average Relative Moisture at Supadio Meteorological Station by Month, 2019

| No. | Bulan Months | Penyinaran Matahari Sunshine Spread Out (%) | Tekanan Udara Atmospheric Pressure (milibar) | Lembab Nisbi Relative Moisture (%) |
|-----------------------------------|-----------------------|---|---|---|
| (1) | (2) | (3) | (4) | (5) |
| 1. | Januari / January | 60 | 1010,9 | 86 |
| 2. | Pebruari / February | 59 | 1011,0 | 86 |
| 3. | Maret / March | 67 | 1010,4 | 83 |
| 4. | April / April | 59 | 1008,8 | 83 |
| 5. | Mei / May | 74 | 1009,2 | 83 |
| 6. | Juni / June | 68 | 1009,2 | 85 |
| 7. | Juli / July | 7 | 1009,6 | 80 |
| 8. | Agustus / August | 51 | 1011,7 | 79 |
| 9. | September / September | 83 | 1011,2 | 83 |
| 10. | Oktober / October | 61 | 1009,1 | 90 |
| 11. | Nopember / November | 65 | 1009,5 | 88 |
| 12. | Desember / December | 55 | 1009,8 | 87 |
| <u>Rata-rata/Average :</u> | | | | |
| | 2 0 1 9 | 59 | 1010,0 | 84 |
| | 2 0 1 8 | 74 | 1 010,0 | 84 |
| | 2 0 1 7 | 62 | 1 010,8 | 84 |
| | 2 0 1 6 | 60 | 1 011,2 | 85 |
| | 2 0 1 5 | 55 | 1 012,2 | 86 |

Sumber/Source : BMKG Stasiun Meteorologi Kelas I Supadio / Meteorological Station of Supadio

1.3 LAINNYA/OTHERS

Tabel 1.3.1 Wilayah Pembangunan di Kabupaten Kubu Raya, 2019
Table Development Areas in Kubu Raya Regency, 2019

| Klasifikasi Wilayah Pembangunan Pusat-Pusat Kegiatan | Lokasi Location |
|---|---|
| (1) | (2) |
| PKN (Pusat Kegiatan Nasional) | 1. Kec. Sungai Raya 2. Kec. Sungai Ambawang 3. Kec. Sungai Kakap |
| PKL (Pusat Kegiatan Lokal) | 1. Kec. Sungai Kakap 2. Kec. Rasau Jaya 3. Kec. Kubu 4. Kec. Batu Ampar |
| PPK (Pusat Pelayanan Kegiatan) | 1. Desa Padang Tikar II, Kec. Batu Ampar 2. Desa Terentang Hilir, Kec. Terentang 3. Desa Selat Remis, Kec. Teluk Pakedai 4. Desa Kuala Mandor B, Kec. Kuala Mandor B |
| PPL (Pusat Pelayanan Lingkungan) | 1. Desa Sungai Kerawang, Kec. Batu Ampar 2. Desa Sungai Asam, Kec. Sungai Raya 3. Desa Sungai Rengas, Kec. Sungai Kakap 4. Desa Korek, Kec. Sungai Ambawang |

Sumber/Source: Badan Perencanaan Pembangunan Daerah (BAPPEDA) Kabupaten Kubu Raya

KETERANGAN :

BERDASARKAN PASAL 8 PERATURAN DAERAH KABUPATEN KUBU RAYA NOMOR 7 TAHUN 2016 TENTANG RENCANA TATA RUANG WILAYAH (RT/RW) KABUPATEN KUBU RAYA TAHUN 2016 - 2036

1. PKN (PUSAT KEGIATAN NASIONAL) MERUPAKAN KAWASAN PERKOTAAN YANG BERFUNGSI UNTUK MELAYANI KEGIATAN SKALA INTERNASIONAL, NASIONAL ATAU BEBERAPA PROVINSI.
2. PKL (PUSAT KEGIATAN LOKAL)) MERUPAKAN KAWASAN PERKOTAAN YANG BERFUNGSI UNTUK MELAYANI KEGIATAN SKALA KABUPATEN ATAU BEBERAPA KECAMATAN.
3. PPK (PUSAT KEGIATAN KAWASAN)) MERUPAKAN KAWASAN PERKOTAAN YANG BERFUNGSI UNTUK MELAYANI KEGIATAN SKALA KECAMATAN ATAU BEBERAPA DESA.
4. PPL (PUSAT PELAYANAN LINGKUNGAN) MERUPAKAN PUSAT PERMUKIMAN YANG BERFUNGSI UNTUK MELAYANI KEGIATAN SKALA ANTARDESA.

BAB
CHAPTER



PEMERINTAHAN

GOVERNMENT

TAHUN 2019

5 388 PNS
Civil Servants

Laki-laki
(Male)

2 347



Perempuan
(Female)

3 041



0,59%



0,72%



41,85%



D I, II, III : 12,10%

≥ D IV : 44,73%

PENJELASAN TEKNIS

1. Anggota Dewan Perwakilan Rakyat Daerah (DPRD) dipilih melalui pemilihan umum (pemilu) dan dilantik dalam masa jabatan lima tahun.
2. Susunan pemerintahan Republik Indonesia periode 2014–2019 terdiri dari presiden, wakil presiden, lembaga tinggi negara, kementerian, setingkat menteri, dan Lembaga Pemerintahan Non Kementerian (LPNK).
3. Partai Politik adalah organisasi politik yang dibentuk oleh sekelompok warga negara republik indonesia secara sukarela atas dasar persamaan kehendak dan cita-cita untuk memperjuangkan kepentingan anggota, masyarakat, bangsa, dan negara melalui pemilihan umum.
4. Fraksi adalah kelompok dalam badan legislatif yang terdiri atas beberapa anggota yang mempunyai visi yang sama.
5. Peraturan Daerah yang selanjutnya disebut Perda atau yang disebut dengan nama lain adalah Perda Provinsi dan Perda Kabupaten/Kota.

TECHNICAL NOTES

1. *Regional House of Representatives (DPRD) members are elected through a general election and appointed for a five-years membership.*
2. *The government structure of the Republic of Indonesia period 2014–2019 consists of president, vice president, state supreme agencies, ministries, ministerial level institutions, and non-ministerial institutions.*
3. *Political Party is a political organization formed by a group of indonesian citizens voluntarily on the basis of equality will and ideals to fight for the interests of its members, the community, the nation, and the country through elections.*
4. *Fraction is a group in legislative consist of several members which have same vision.*
5. *Regional Regulations, hereinafter referred to as Regional Regulations or referred to by other names, are Provincial Regulations and Regency /Municipal Regulations.*

6. Pegawai negeri sipil (PNS) merupakan unsur pemerintahan yang menjalankan tugas dan fungsi sebagai pelayan masyarakat dan menjalankan kegiatan operasional/ rutin tata pemerintahan.
7. Kecamatan adalah pembagian wilayah administratif di Indonesia di bawah kabupaten atau kota. Kecamatan terdiri atas desa-desa atau kelurahan-kelurahan.
8. Desa adalah desa dan desa adat atau yang disebut dengan nama lain, selanjutnya disebut Desa, adalah kesatuan masyarakat hukum yang memiliki batas wilayah yang berwenang untuk mengatur dan mengurus urusan pemerintahan, kepentingan masyarakat setempat berdasarkan prakarsa masyarakat, hak asal usul, dan/atau hak tradisional yang diakui dan dihormati dalam sistem pemerintahan Negara Kesatuan Republik Indonesia
9. Rukun Warga, untuk selanjutnya disingkat RW atau sebutan lainnya adalah bagian dari kerja lurah dan merupakan lembaga yang dibentuk melalui
6. *Civil servants is an element of government who have duties and functions as public servants and operational activities/ routine governance.*
7. *Sub-district is the division of administrative regions in Indonesia under the county or city. Sub-district consists of the villages or kelurahan.*
8. *Village is the village and the traditional village or called by other names, hereinafter called the village, is the unity of the legal community who have borders with the authority to regulate and manage the affairs of government, the interests of the local community based community initiatives, the right of origin, and/or traditional rights recognized and respected in the governance system of the Republic of Indonesia.*
9. *Rukun Warga, untuk selanjutnya disingkat RW atau sebutan lainnya adalah bagian dari kerja lurah dan merupakan lembaga yang dibentuk melalui*

musyawarah pengurus RT di wilayah kerjanya yang ditetapkan oleh Pemerintah Desa atau Lurah.

- 10.** Rukun Tetangga, untuk selanjutnya disingkat RT atau sebutan lainnya adalah lembaga yang dibentuk melalui musyawarah masyarakat setempat dalam rangka pelayanan pemerintahan dan kemasyarakatan yang ditetapkan oleh Pemerintah Desa atau Lurah.

musyawarah pengurus RT di wilayah kerjanya yang ditetapkan oleh Pemerintah Desa atau Lurah.

- 10.** *Rukun Tetangga / Neighborhood Association, hereinafter referred to as RT or other designation, is an institution established through local community deliberations in the context of government and community services determined by the Village or Lurah Government*

ULASAN

Kabupaten Kubu Raya yang merupakan bagian dari Provinsi Kalimantan Barat dengan luas wilayah 6.985,20 km². berdasarkan Undang-Undang Nomor 27 tahun 1959 tentang penetapan Undang-Undang Darurat Nomor 3 Tahun 1953 tentang Pembentukan Daerah Tingkat II Kalimantan Barat. Melalui Sidang Paripurna DPR RI tanggal 17 Juli 2007 ditetapkan pengesahan RUU tentang pembentukan Kabupaten Kubu Raya Provinsi Kalimantan Barat. Pembentukan Kabupaten Kubu Raya kemudian disahkan dengan UU Nomor 35 tahun 2007 tanggal 10 Agustus 2007, yang kemudian dicatat dalam Lembaran Negara tahun 2007 Nomor 101 dan Tambahan Lembaran Negara Nomor 4751.

Dari kelanjutan Undang-Undang tersebut, dari segi pembagian wilayah administrasi, Kabupaten Kubu Raya terdiri dari 9 Kecamatan, 101 desa dan 370 dusun.

Sampai akhir tahun 2019, Kabupaten Kubu Raya terdiri atas 9 Kecamatan yang terbagi menjadi 118 desa.

Pada bab II ini dimuat antara lain:

1. Nama ibu kota kecamatan

DESCRIPTION

Kubu Raya Regency is a part of Kalimantan Barat Province which area was 6,985.20 square kilometers, based on Law Number 27 issued in 1959 to determine Emergency Law Number 3 issued in 1953 about forming the second region in this province. Through a Plenary Session of Parliament on July 17 2007, set ratification draft law on the establishment of Kubu Raya Regency in Kalimantan Barat Province. Kubu Raya Regency establishment then ratified by Law based on Regulation Number 35 issued in 2007, August 10, then recorded in Governmental Gazzetted 2007 number 101 and additional gazette number 4751.

Through the Regulations, total administrative areas of Kubu Raya Regency are divided into 9 subdistricts, with 101 villages and 370 hamlets.

Till the end of 2019, Kubu Raya Regency consists of 9 subdistricts which divided into 118 villages.

This chapter content of:

1. *Names of capital city of districts, the number of capital*

dan jumlah desa, serta jumlah dusun yang terdapat pada setiap kecamatan.

developing villages (definite village), and wards.

2. Banyaknya Pegawai Negeri Sipil di bawah Pemerintah Daerah Kabupaten Kubu Raya

2. *The total number of civil servants under Regional Government of Kubu Raya Regency*

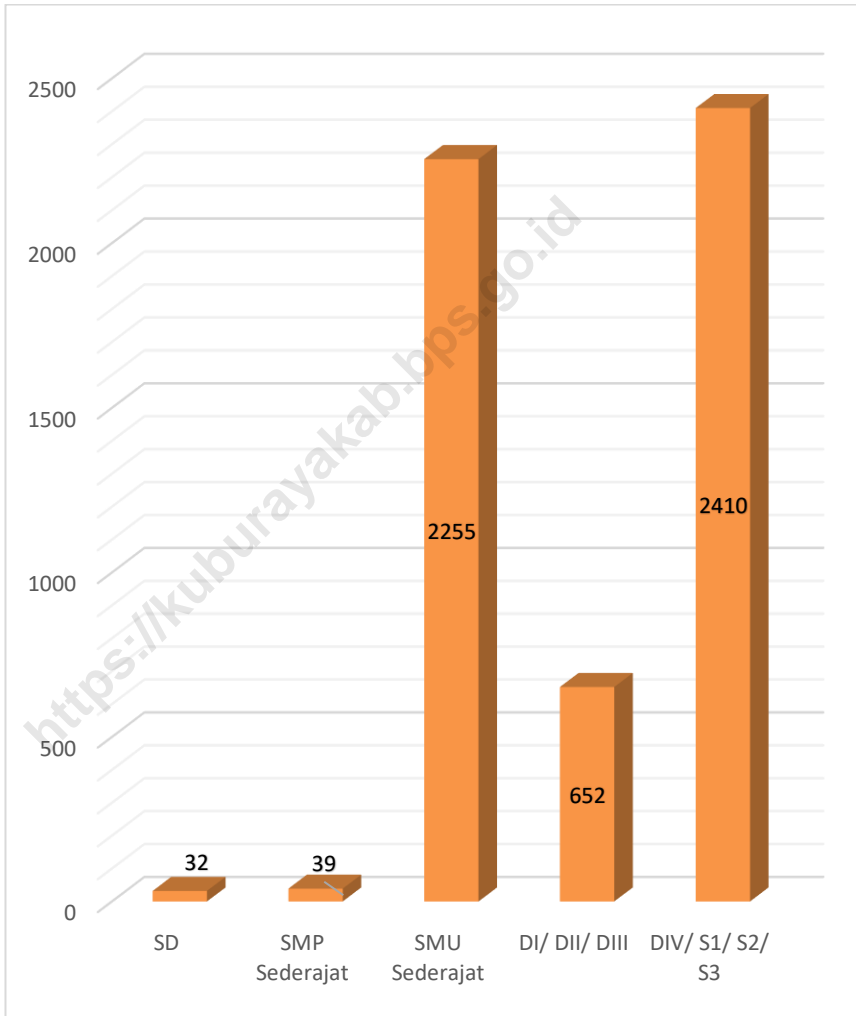
Jika ditinjau dari sisi jenjang pendidikan, sebagian besar Pegawai Negeri Sipil di bawah Pemerintah Daerah Kabupaten Kubu Raya tahun 2019 sebagian besar merupakan lulusan SMA dan DIV/S1/S2/S3 yakni masing-masing sebanyak 2 255 (41,85%) dan 3 062 (56,82%). Data lebih rinci dapat dilihat pada Tabel 2.3.3

From the education attainment point of view, in 2019 most of civil servants under Regional Government of Kubu Raya Regency are DIV/S1/S2/S3 graduate and High School graduate respectively 2 255 (41,85%) dan 3 062 (56,50%). Specified data can be seen in table 2.3.3

Pada tahun 2019, sebagaimana dapat dilihat pada Tabel 2.3.4 dari total jumlah Pegawai Negeri Sipil di bawah Pemerintah Daerah Kabupaten Kubu Raya sebanyak 5 388 orang, jumlah pegawai laki-laki berjumlah 2 347 orang (43,55%), sedangkan jumlah pegawai perempuan 3 041 orang (56,45%).

In 2019, as been seen in table 2.3.4 total number of civil servants under Regional Government of Kubu Raya Regency was 5 388 persons, which divided into 43,55 percent males and 56,45 percents females.

Gambar 2 Banyaknya Pegawai Negeri Sipil Menurut Jenjang Pendidikan di Kabupaten Kubu Raya, 2019
Picture Number of Civil Servants by Education Attainment in Kubu Raya Regency, 2019



Sumber/Source: Badan Kepegawaian dan Pengembangan SDM Kabupaten Kubu Raya

2.1 WILAYAH ADMINISTRATIF/ADMINISTRATIVE AREA

Tabel 2.1 Jumlah Desa/Kelurahan, Menurut Kecamatan di Kabupaten Kubu Raya, 2015-2019
Number of Villages/Urban Village by Subdistricts in Kubu Raya Regency, 2015- 2019

| Kecamatan Subdistrict | 2015 | 2016 | 2017 | 2018 | 2019 |
|--------------------------|------------|------------|------------|------------|------------|
| (1) | (2) | (3) | (4) | (5) | (6) |
| Batu Ampar | 15 | 15 | 15 | 15 | 15 |
| Terentang | 9 | 9 | 10 | 10 | 10 |
| Kubu | 20 | 20 | 20 | 20 | 20 |
| Teluk Pakedai | 14 | 14 | 14 | 14 | 14 |
| Sungai Kakap | 13 | 13 | 13 | 13 | 13 |
| Rasau Jaya | 6 | 6 | 6 | 6 | 6 |
| Sungai Raya | 20 | 20 | 20 | 20 | 20 |
| Sungai Ambawang | 15 | 15 | 15 | 15 | 15 |
| Kuala Mandor B | 5 | 5 | 5 | 5 | 5 |
| 2019 | 117 | 117 | 118 | 118 | 118 |

Sumber/Source : Dinas Pemberdayaan Masyarakat dan Desa Kabupaten Kubu Raya

2.2 DEWAN PERWAKILAN RAKYAT DAERAH/THE REGIONAL HOUSE OF REPRESENTATIVE

Tabel 2.2.1 Nama-Nama Pimpinan DPRD, Fraksi dan Komisi DPRD Kabupaten Kubu Raya Periode 2019-2024
Names of Parlement, Fraction and Committee Leaders at Kubu Raya Regency Assembly in 2019-2024

| No. | Jabatan Position | Nama Name |
|-----|-------------------------|-------------------------------------|
| (1) | (2) | (3) |
| 1. | Ketua DPRD | H. Agus Sudarmansyah, S.Ipem, M.Si. |
| 2. | Wakil Ketua DPRD | |
| | a. Wakil Ketua | H. Yuslanik, S.Pd |
| | b. Wakil Ketua | Ir. Usman |
| | c. Wakil Ketua | Suharso, S.Ip, M.H. |
| 3. | Ketua Fraksi | |
| | a. PDIP | Zulkarnain, S.P. |
| | b. PKP (Golkar-PPP) | Abdullah, S.Pd.I |
| | c. Demokrat | Teguh Wibowo, A.Md. |
| | d. Gerindra | Ummi Kultsum |
| | e. PAN | Herianto Rifa'i |
| | f. PKS | M. Amri, SP |
| | g. Nasdem | KH. Hanafi |
| | h. Kebangkitan Nurani | Jainal Abidin, S.Hi |

Lanjutan Tabel/*Continued Table 2.2.1*

| No. | Jabatan Position | Nama Name |
|-----|--|-----------------------------------|
| (1) | (3) | (4) |
| 4. | Komisi/Bidang Tugas | |
| | - Komisi I : Bidang Pemerintahan, Hukum dan Pertahanan | |
| | a. Ketua | : Ummi Kultsum |
| | b. Wkl.Ketua | : Jainal Abidin |
| | c. Sekretaris | : Muhiddin |
| | - Komisi II : Bidang Perekonomian dan Keuangan | |
| | a. Ketua | : Teguh Wibowo, A.Md |
| | b. Wkl.Ketua | : Usman Rasyid, S.Hut |
| | c. Sekretaris | : Landeng Syahrani, SH.,MH. |
| | - Komisi III : Bidang Pembangunan Dan Infrastruktur | |
| | a. Ketua | : Zulkarnain, SP |
| | b. Wkl.Ketua | : Ahmad |
| | c. Sekretaris | : M. Amri, SP |
| | - Komisi IV : Bidang Pendidikan, Kesehatan, Kesra, Sosbud dan Agama | |
| | a. Ketua | : Ahmad Sudi, M.Pd |
| | b. Wkl.Ketua | : KH. Hanafi |
| | c. Sekretaris | : Dessy Fitri Anggraeni, SE., MM. |

Sumber/*Source* : Sekretariat DPRD Kabupaten Kubu Raya

Tabel 2.2.2 Banyaknya Anggota DPRD Kabupaten Kubu Raya Menurut Partai dan Jenis Kelamin Periode 2019-2024
Table **Number of Kubu Raya Regents Assembly Member by Party and Sex In 2019-2024**

| No. | Partai Party | Laki-laki Male | Perempuan Female | Jumlah Total |
|---------------------|--------------------|-------------------|---------------------|-----------------|
| (1) | (2) | (3) | (4) | (5) |
| 01. | PDIP | 7 | 1 | 8 |
| 02. | PKP (Golkar-PPP) | 7 | - | 7 |
| 03. | Demokrat | 4 | 2 | 6 |
| 04. | Gerindra | 4 | 1 | 5 |
| 05. | PAN | 2 | 2 | 4 |
| 06. | PKS | 4 | - | 4 |
| 07. | Nasdem | 3 | 1 | 4 |
| 08. | Kebangkitan Nurani | 6 | 1 | 7 |
| Jumlah/Total | | 37 | 8 | 45 |

Sumber/Source: Sekretariat DPRD Kabupaten Kubu Raya

Tabel 2.2.3 Banyaknya Anggota DPRD Kabupaten Kubu Raya Menurut Partai dan Pendidikan Yang Ditamatkan Periode 2019-2024
Number Of Kubu Raya Regents Assembly Member by Party And Education Attainment in 2019-2024

| No. | Partai Party | SLTA SHS | Akademi dan Universitas A & U | Jumlah Total |
|---------------------|--------------------|-------------|-------------------------------------|-----------------|
| (1) | (2) | (3) | (4) | (5) |
| 01. | PDIP | - | 8 | 8 |
| 02. | PKP (Golkar-PPP) | 1 | 6 | 7 |
| 03. | Demokrat | 1 | 5 | 6 |
| 04. | Gerindra | 3 | 2 | 5 |
| 05. | PAN | 1 | 3 | 4 |
| 06. | PKS | 1 | 3 | 4 |
| 07. | Nasdem | 2 | 2 | 4 |
| 09. | Kebangkitan Nurani | 3 | 4 | 7 |
| Jumlah/Total | | 12 | 33 | 45 |

Sumber/Source : Sekretariat DPRD Kabupaten Kubu Raya

Tabel 2.2.4 Jumlah dan Jenis Produk Dewan Perwakilan Rakyat Daerah Kabupaten Kubu Raya Menurut Jenis Produk Tahun 2015-2019
Number and Kinds Of DPRD Product by Type of Product in 2015-2019

| No. | Uraian Jenis Produk | 2015 | 2016 | 2017 | 2018 | 2019 |
|---------------|------------------------|-----------|-----------|------------|-----------|-----------|
| (1) | (2) | (3) | (4) | (5) | (6) | (3) |
| 1 | Pembahasan Raperda | 15 | 15 | 18 | 12 | 15 |
| 2 | Raperda yang Disetujui | 15 | 13 | 18 | 9 | 13 |
| 3 | Pembahasan Non Perda | 2 | 5 | 3 | 1 | 1 |
| 4 | Perda Inisiatif DPRD | 6 | 2 | 3 | 7 | 0 |
| 5 | Perda Eksekutif | 6 | 9 | 15 | 5 | 13 |
| 6 | Keputusan DPRD | 21 | 21 | 19 | 17 | 6 |
| 7 | Keputusan Pimpinan | 2 | 1 | 3 | 4 | 2 |
| 8 | Keputusan Sekwan | 25 | 26 | 27 | 30 | 21 |
| 9 | Peraturan DPRD | 2 | 0 | 1 | 1 | 0 |
| Jumlah | | 94 | 92 | 107 | 86 | 71 |

Sumber/Source : Sekretariat DPRD Kabupaten Kubu Raya

Tabel 2.2.5 Penetapan Daerah Pemilihan, Jumlah Penduduk dan Jumlah Kursi Anggota DPR Tahun 2019 Kabupaten Kubu Raya
Electoral Subdistrict, Population and Number of General Election Legislative (2019) in Kubu Raya Regency

| No. | Daerah Pemilihan/Kecamatan | Jumlah Penduduk | Kursi Anggota DPRD |
|----------------------|----------------------------|-----------------|--------------------|
| (1) | (2) | (3) | (4) |
| I. | KUBU RAYA I | | |
| | Sungai Raya (7 desa) | 152 047 | 11 |
| II. | KUBU RAYA II | | |
| | Sungai Raya (13 desa) | 65 687 | 5 |
| III. | KUBU RAYA III | | |
| | 1. Kubu | 45 265 | |
| | 2. Batu Ampar | 36 612 | 7 |
| | 3. Terentang | 13 484 | |
| IV. | KUBU RAYA IV | | |
| | 1. Rasau Jaya | 31 576 | |
| | 2. Teluk Pakedai | 21 538 | 4 |
| V. | KUBU RAYA V | | |
| | 1. Sungai Kakap | 123 114 | 9 |
| VI. | KUBU RAYA VI | | |
| | 1. Sungai Ambawang | 79 999 | |
| | 2. Kuala Mandor B | 32 034 | 9 |
| Jumlah/Totals | | 601 356 | 45 |

Sumber/Source : Komisi Pemilihan Umum Kabupaten Kubu Raya

Tabel 2.2.6 Jumlah Suara Yang Diperoleh Organisasi Peserta Pemilu Legislatif Tahun 2019 Dirinci Menurut Partai di Kabupaten Kubu Raya
Number of Vote in Legislative General Election (2019) Participant by Party in Kubu Raya Regency

| No. | Partai | DPRD KAB | DPRD PROV | DPR |
|----------------------|---|----------------|----------------|----------------|
| (1) | (2) | (3) | (4) | (5) |
| 1. | Partai Kebangkitan Bangsa | 30 076 | 25.688 | 24.499 |
| 2. | Partai Gerindra | 32 050 | 36.362 | 34.164 |
| 3. | PDI Perjuangan | 57 221 | 60.063 | 56.929 |
| 4. | Partai Golongan Karya | 33 578 | 45.342 | 38.167 |
| 5. | Partai Nasdem | 29 342 | 21.648 | 36.347 |
| 6. | Partai Garuda | 696 | 1.744 | 1.477 |
| 7. | Partai Berkarya | 0 | 3.218 | 7.225 |
| 8. | Partai Keadilan Sejahtera | 31 961 | 27.803 | 25.203 |
| 9. | Partai Persatuan Indonesia | 6 466 | 4.230 | 5.999 |
| 10. | Partai Persatuan Pembangunan | 21 403 | 14.004 | 12.063 |
| 11. | Partai Solidaritas Indonesia | 1 411 | 3.015 | 3.339 |
| 12. | Partai Amanat Nasional | 26 079 | 17.106 | 32.132 |
| 13. | Partai Hati Nurani Rakyat | 19 139 | 18.884 | 7.146 |
| 14. | Partai Demokrat | 32 115 | 28.987 | 19.804 |
| 15. | Partai Bulan Bintang | 1 682 | 791 | 1.156 |
| 16. | Partai Keadilan dan Persatuan Indonesia | 3 385 | 2.926 | 876 |
| Jumlah/Totals | | 326 604 | 311 811 | 306 526 |

Sumber/Source : Komisi Pemilihan Umum Kabupaten Kubu Raya

Tabel 2.2.7 Jumlah Suara Sah Yang Diperoleh Partai Politik Pada Pengisian Keanggotaan DPRD Tahun 2019 di Kabupaten Kubu Raya
Number of Vote in General Election (2019) Participant by Party According in Kubu Raya Regency

| No | Partai Politik | Perolehan Suara Sah Partai Politik Daerah Pemilihan | | | | | | Jumlah |
|------------------|---|---|---------------|---------------|---------------|---------------|---------------|----------------|
| | | Kubu Raya 1 | Kubu Raya 2 | Kubu Raya 3 | Kubu Raya 4 | Kubu Raya 5 | Kubu Raya 6 | |
| (1) | (2) | (3) | (4) | (5) | (6) | (7) | (8) | (9) |
| 1. | Partai Kebangkitan Bangsa | 6 450 | 1 980 | 3 165 | 3 985 | 9 453 | 5 043 | 30 076 |
| 2. | Partai Gerindra | 8 264 | 3 093 | 4 554 | 3 594 | 5 552 | 6 993 | 32 050 |
| 3. | PDI Perjuangan | 13 975 | 5 617 | 7 417 | 4 525 | 8 917 | 16 770 | 57 221 |
| 4. | Partai Golongan Karya | 8 466 | 2 342 | 4 136 | 3 040 | 9 835 | 5 759 | 33 578 |
| 5. | Partai Nasdem | 7 002 | 7 100 | 3 726 | 1 126 | 5 750 | 4 638 | 29 342 |
| 6. | Partai Garuda | 97 | 27 | 318 | 23 | 140 | 91 | 696 |
| 7. | Partai Berkarya | 0 | 0 | 0 | 0 | 0 | 0 | 0 |
| 8. | Partai Keadilan Sejahtera | 8 786 | 3 224 | 5 986 | 2 414 | 3 257 | 8 294 | 31 961 |
| 9. | Partai Persatuan Indonesia | 2 754 | 413 | 392 | 112 | 2 181 | 614 | 6 466 |
| 10. | Partai Persatuan Pembangunan | 2 889 | 3 237 | 4 406 | 2 014 | 5 290 | 3 567 | 21 403 |
| 11. | Partai Solidaritas Indonesia | 1 087 | 73 | 38 | 17 | 90 | 106 | 1 411 |
| 12. | Partai Amanat Nasional | 5 716 | 5 011 | 4 003 | 2 015 | 3 803 | 5 531 | 26 079 |
| 13. | Partai Hati Nurani Rakyat | 4 191 | 1 008 | 4 297 | 101 | 6 394 | 3 148 | 19 139 |
| 14. | Partai Demokrat | 6 911 | 5 768 | 5 264 | 3 592 | 5 363 | 5 217 | 32 115 |
| 15. | Partai Bulan Bintang | 1 542 | 25 | 33 | 24 | 41 | 17 | 1 682 |
| 16. | Partai Keadilan dan Persatuan Indonesia | 2 645 | 40 | 178 | 35 | 413 | 74 | 3 385 |
| KUBU RAYA | | 80 775 | 38 958 | 47 913 | 26 617 | 66 479 | 65 862 | 326 604 |

Sumber/Source : Komisi Pemilihan Umum Kabupaten Kubu Raya

Tabel 2.2.8 Jumlah Perolehan Kursi Partai Politik Pada Pengisian Keanggotaan DPRD Tahun 2019 di Kabupaten Kubu Raya
Number of Legal vote in General Election (2019) Participant by Party According in Kubu Raya Regency

| No | Partai Politik | Jumlah Kursi Yang Diperoleh Partai Politik Tiap Daerah Pemilihan | | | | | | Jumlah |
|----------------------|------------------------------|--|-------------|-------------|-------------|-------------|-------------|-----------|
| | | Kubu Raya 1 | Kubu Raya 2 | Kubu Raya 3 | Kubu Raya 4 | Kubu Raya 5 | Kubu Raya 6 | |
| (1) | (2) | (3) | (4) | (5) | (6) | (7) | (8) | (9) |
| 1. | Partai Kebangkitan Bangsa | 1 | 0 | 0 | 1 | 1 | 1 | 4 |
| 2. | Partai Gerindra | 1 | 0 | 1 | 1 | 1 | 1 | 5 |
| 3. | PDI Perjuangan | 2 | 1 | 1 | 1 | 1 | 2 | 8 |
| 4. | Partai Golongan Karya | 1 | 0 | 1 | 0 | 1 | 1 | 4 |
| 5. | Partai Nasdem | 1 | 1 | 0 | 0 | 1 | 1 | 4 |
| 6. | Partai Garuda | 0 | 0 | 0 | 0 | 0 | 0 | 0 |
| 7. | Partai Berkarya | 0 | 0 | 0 | 0 | 0 | 0 | 0 |
| 8. | Partai Keadilan Sejahtera | 2 | 0 | 1 | 0 | 0 | 1 | 4 |
| 9. | Partai Persatuan Indonesia | 0 | 0 | 0 | 0 | 0 | 0 | 0 |
| 10. | Partai Persatuan Pembangunan | 0 | 1 | 1 | 0 | 1 | 0 | 3 |
| 11. | Partai Solidaritas Indonesia | 0 | 0 | 0 | 0 | 0 | 0 | 0 |
| 12. | Partai Amanat Nasional | 1 | 1 | 0 | 0 | 1 | 1 | 4 |
| Jumlah/Totals | | 9 | 4 | 5 | 3 | 7 | 8 | 36 |

Sumber/Source : Komisi Pemilihan Umum Kabupaten Kubu Raya

Tabel 2.2.9 Pengisian Kenggotaan Dewan Perwakilan Rakyat Daerah Kabupaten Kubu Raya Yang Dibentuk Setelah Pemilu Tahun 2019
Filling Up of Legislative Members in Kubu Raya Regency According General Election 2019

| NO | PARTAI POLITIK | CALON TERPILIH ANGGOTA DPRD KKR | |
|--|---------------------------------------|---------------------------------|-----------|
| | | NAMA CALON | SUARA SAH |
| (1) | (2) | (3) | (4) |
| DAERAH PEMILIHAN KUBU RAYA I (SUNGAI RAYA) | | | |
| 1 | PARTAI KEBANGKITAN BANGSA | JAINAL ABIDIN, S.HI | 2 697 |
| 2 | PARTAI GERAKAN INDONESIA RAYA | UMMI KULTSUM | 3 489 |
| 3 | PARTAI DEMOKRASI INDONESIA PERJUANGAN | USMAN A. RASYID, S.Hut | 3 585 |
| 4 | PARTAI DEMOKRASI INDONESIA PERJUANGAN | Drs. YOHANES TJIN TJUN FA | 1 688 |
| 5 | PARTAI GOLONGAN KARYA | DARMANSYAH | 2 838 |
| 6 | PARTAI NasDem | IDA SURYANI, SH | 1 189 |
| 7 | PARTAI Keadilan Sejahtera | FAHRUL HAJI | 2 337 |
| 8 | PARTAI Keadilan Sejahtera | MUHAMMAD SALAHUDDIN, ST, MT | 1 558 |
| 9 | PARTAI AMANAT NASIONAL | SYARIFAH DEWI ANDRIANI, S.Pd | 1 893 |
| 10 | PARTAI HATI NURANI RAKYAT | NORALI, SH | 2 448 |
| 11 | PARTAI DEMOKRAT | HAMDAN, S.TH | 3 365 |
| DAERAH PEMILIHAN KUBU RAYA II (SUNGAI RAYA) | | | |
| 1 | PARTAI DEMOKRASI INDONESIA PERJUANGAN | MUHAMMAD IQBAL, S.Pd.I | 2 456 |
| 2 | PARTAI NasDem | JOHAN SAIMIMA, A.Md | 4 101 |
| 3 | PARTAI PERSATUAN PEMBANGUNAN | AHMAD SUDI, M.Pd | 2 216 |
| 4 | PARTAI AMANAT NASIONAL | INNA MARSHALA, A.Md | 2 282 |
| 5 | PARTAI DEMOKRAT | MUHIDDIN | 3 060 |

Lanjutan Tabel/Continued Table 2.2.9

| NO | PARTAI POLITIK | CALON TERPILIH ANGGOTA DPRD KKR | |
|---|--|------------------------------------|--------------|
| | | NAMA CALON | SUARA SAH |
| (1) | (2) | (3) | (4) |
| DAERAH PEMILIHAN KUBU RAYA III (KUBU, BATU AMPAR, TERENTANG) | | | |
| 1 | PARTAI GERAKAN INDONESIA RAYA | H. YUSLANIK, S.Pd.I | 3 171 |
| 2 | PARTAI DEMOKRASI INDONESIA PERJUANGAN | AGUS SUDARMANSYAH, S.IPem, M.Si | 4 288 |
| 3 | PARTAI GOLONGAN KARYA | SUHARSO, S.Ip | 3 019 |
| 4 | PARTAI Keadilan Sejahtera | M. AMRI, SP | 4 046 |
| 5 | PARTAI PERSATUAN PEMBANGUNAN | JUNAIDI, S.Sos | 1 705 |
| 6 | PARTAI HATI NURANI RAKYAT | PAINO AHMAD, S.Pd, MM | 1 683 |
| 7 | PARTAI DEMOKRAT | TEGUH WIBOWO, A.Md | 3 284 |
| DAERAH PEMILIHAN KUBU RAYA IV (RASAU JAYA, TELUK PAKEDAI) | | | |
| 1 | PARTAI KEBANGKITAN BANGSA | HERIANTO | 2 478 |
| 2 | PARTAI GERAKAN INDONESIA RAYA | ICHWANI | 1 711 |
| 3 | PARTAI DEMOKRASI INDONESIA PERJUANGAN | BAGUS PRASTYO, S.Ip | 2 958 |
| 4 | PARTAI DEMOKRAT | DESSY FITRI ANGGRAENI, SE., MM | 1 894 |

Lanjutan Tabel/Continued Table 2.2.9

| NO | PARTAI POLITIK | CALON TERPILIH ANGGOTA DPRD KKR | |
|--|--|------------------------------------|--------------|
| | | NAMA CALON | SUARA SAH |
| (1) | (2) | (3) | (4) |
| DAERAH PEMILIHAN KUBU RAYA V (SUNGAI KAKAP) | | | |
| 1 | PARTAI KEBANGKITAN BANGSA | RENALDI SAPUTRA | 3 724 |
| 2 | PARTAI GERAKAN INDONESIA RAYA | AKHMADSYAH.H.A. AZIS, S.Sos | 1 676 |
| 3 | PARTAI DEMOKRASI INDONESIA PERJUANGAN | ZULKARNAIN, SP | 3 996 |
| 4 | PARTAI GOLONGAN KARYA | AHMAD | 2 759 |
| 5 | PARTAI NasDem | UTIN NURVITA | 2 440 |
| 6 | PARTAI PERSATUAN PEMBANGUNAN | IR. H. SAHDAN M. NUR | 2 088 |
| 7 | PARTAI AMANAT NASIONAL | LENDENG SYAHRANI, SH., MH | 2 047 |
| 8 | PARTAI HATI NURANI RAKYAT | BENNY FARIANTO | 4 432 |
| 9 | PARTAI DEMOKRAT | IR. USMAN | 2 878 |
| DAERAH PEMILIHAN KUBU RAYA VI (SUNGAI AMBAWANG, KUALA MANDOR B) | | | |
| 1 | PARTAI KEBANGKITAN BANGSA | MAIMUNAH, SE | 1 591 |
| 2 | PARTAI GERAKAN INDONESIA RAYA | ROHMAD | 2 407 |
| 3 | PARTAI DEMOKRASI INDONESIA PERJUANGAN | YOGA IRAWAN, SE. MM | 6 574 |
| 4 | PARTAI DEMOKRASI INDONESIA PERJUANGAN | NELLY LIONY, SH | 3 241 |
| 5 | PARTAI GOLONGAN KARYA | ABDULLAH, S.Pd.I | 1 938 |
| 6 | PARTAI NasDem | KH. HANAFI | 2 552 |
| 7 | PARTAI KEADILAN SEJAHTERA | ZABUR, S.Pd.I | 2 147 |
| 8 | PARTAI AMANAT NASIONAL | HERIANTO H. RIFA'I | 2 524 |
| 9 | PARTAI DEMOKRAT | ANI SURYANI, SH | 3 743 |

Sumber/Source : Komisi Pemilihan Umum Kabupaten Kubu Raya

Tabel 2.2.10 Perolehan Suara Sah Calon Perseorangan Untuk Anggota DPD Pada Pemilu 2019 di Kabupaten Kubu Raya
Number of Legal Vote in General Election (2019) Participant for Regional Representative Council Members in Kubu Raya Regency

| No (1) | Nama Calon (2) | Perolehan Suara (3) |
|----------------------|--------------------------------------|------------------------|
| 21 | ABDUL FAZRI, S.E. | 7 584 |
| 22 | Drs. H. ABDUL RAHMI | 16 798 |
| 23 | H. AMRI KALAM, S.H., M.H. | 17 711 |
| 24 | BENI SULASTIYO, S.E. | 25 188 |
| 25 | Drs. CHRISTIANDY SANJAYA, S.E., M.M. | 31 103 |
| 26 | ERLINAWATI, S.H., M.AP. | 20 626 |
| 27 | GLORIO SANEN, S.H. | 5 309 |
| 28 | dr. IKKE WISAKSONO | 5 800 |
| 29 | JOSEPH ODILLO OENDOEN, S.Sn. | 6 519 |
| 30 | Dr. KHALILAH, M.Pd. | 13 774 |
| 31 | MARIA GORETI, S.Sos., M.Si. | 7 950 |
| 32 | Drs. H. M. SURONTO | 11 439 |
| 33 | MUHAMMAD ISA, S.Pd. | 4 086 |
| 34 | MUHAMMAD SALEH | 9 586 |
| 35 | MUJILASTUTI | 3 782 |
| 36 | N. CH. SAIYAN, S.H., M.H. | 2 762 |
| 37 | Hj. RUBAETI ERLITA, S.Sos.I., S.H. | 7 468 |
| 38 | Prof. Dr. H. SAMION AR, M.Pd. | 14 422 |
| 39 | H. SUKIRYANTO | 81 271 |
| 40 | YUDI ALDIYANSYAH, S.E. | 3 957 |
| Jumlah/Totals | | 297 135 |

Sumber/Source : Komisi Pemilihan Umum Kabupaten Kubu Raya

Tabel 2.2.11 Jumlah Suara Yang Diperoleh Organisasi Peserta Pemilu Legislatif Tahun 2019 Dirinci Menurut Kecamatan di Kabupaten Kubu Raya
Number of vote in Legislative General Election (2019) Participant by Districts in Kubu Raya Regency

| | | DPR | | DPRD PROP. | | DPRD KAB. | |
|---------------|-----------------|----------------|-----------------|----------------|-----------------|----------------|-----------------|
| Kecamatan | | Suara Sah | Suara Tidak Sah | Suara Sah | Suara Tidak Sah | Suara Sah | Suara Tidak Sah |
| (1) | | (2) | (3) | (4) | (5) | (6) | (7) |
| 1. | Batu Ampar | 17 473 | 2 667 | 17 990 | 2 147 | 18 912 | 1 224 |
| 2. | Terentang | 6 633 | 266 | 6 141 | 755 | 6 365 | 530 |
| 3. | Kubu | 21 199 | 3 171 | 21 949 | 2 418 | 22 636 | 1 728 |
| 4. | Teluk Pakedai | 11 039 | 669 | 10 878 | 825 | 11 114 | 587 |
| 5. | Sungai Kakap | 59 079 | 11 094 | 62 263 | 7 888 | 66 479 | 3 659 |
| 6. | Rasau Jaya | 14 547 | 1 959 | 14 747 | 1 735 | 15 503 | 952 |
| 7. | Sungai Raya | 113 717 | 13 874 | 113 851 | 13 283 | 119 733 | 7 289 |
| 8. | Sungai Ambawang | 45 586 | 5 529 | 46 770 | 4 248 | 48 384 | 2 591 |
| 9. | Kuala Mandor B | 17 253 | 912 | 17 222 | 943 | 17 478 | 687 |
| JUMLAH | | 306 526 | 40 141 | 311 811 | 34 242 | 326 604 | 19 247 |

Sumber/Source : Komisi Pemilihan Umum Kabupaten Kubu Raya

Tabel 2.2.12 Jumlah Pemilih Tetap dan Tempat Pemungutan Suara Pada Pemilihan Presiden dan Wakil Presiden 2019 Dirinci Menurut Kecamatan
Number of Voting Place and Elector President and Vice President 2019 by Districts

| Kecamatan <i>Distric</i> | Jumlah Pemilih | | | Jumlah TPS | Jumlah Desa |
|-----------------------------|----------------|----------------|----------------|---------------|----------------|
| | Laki-laki | Perempuan | Total | | |
| (1) | (2) | (3) | (4) | (5) | (6) |
| 1. Batu Ampar | 13 546 | 12 754 | 26 300 | 117 | 15 |
| 2. Terentang | 4 612 | 4 339 | 8 951 | 44 | 10 |
| 3. Kubu | 15 810 | 15 327 | 31 137 | 127 | 20 |
| 4. Teluk Pakedai | 7 380 | 7 077 | 14 457 | 66 | 14 |
| 5. Sungai Kakap | 41 873 | 41 219 | 83 092 | 361 | 13 |
| 6. Rasau Jaya | 9 961 | 9 750 | 19 711 | 81 | 6 |
| 7. Sungai Raya | 79 635 | 79 563 | 159 198 | 725 | 20 |
| 8. Sungai Ambawang | 29 996 | 28 657 | 58 653 | 253 | 14 |
| 9. Kuala Mandor B | 10 381 | 10 172 | 20 553 | 92 | 5 |
| Total | 213.194 | 208 858 | 422 052 | 1 866 | 117 |

Sumber/Source : Komisi Pemilihan Umum Kabupaten Kubu Raya

Tabel 2.2.13 Jumlah Suara Yang Diperoleh Peserta Pemilu Presiden dan Wakil Presiden Tahun 2019 Dirinci Menurut Pasangan Calon
Number of vote in Presiden (2019) Participant by Candidate Couple

| Kecamatan <i>Distric</i> | Jumlah Suara Sah untuk Calon Presiden dan Wakil Presiden | | Total Suara Sah |
|-----------------------------|---|--|--------------------|
| | Ir. H. JOKO WIDODO dan KH. MA'RUF AMIN | H. PRABOWO SUBIANTO dan SANDIAGA UNO | |
| (1) | (2) | (3) | (4) |
| 1. Batu Ampar | 7 077 | 12 600 | 19 677 |
| 2. Terentang | 4 032 | 2 705 | 6 737 |
| 3. Kubu | 10 003 | 13 437 | 23 440 |
| 4. Teluk Pakedai | 3 275 | 8 013 | 11 288 |
| 5. Sungai Kakap | 18 504 | 49 848 | 68 352 |
| 6. Rasau Jaya | 8 094 | 8 110 | 16 204 |
| 7. Sungai Raya | 49 751 | 76 487 | 126 238 |
| 8. Sungai Ambawang | 17 202 | 32 834 | 50 036 |
| 9. Kuala Mandor B | 3 524 | 14 266 | 17 790 |
| Total | 121 462 | 218 300 | 339 762 |

Sumber/Source : Komisi Pemilihan Umum Kabupaten Kubu Raya

2.3 SUMBER DAYA MANUSIA/HUMAN RESOURCES

Tabel 2.3.1 Jumlah Pegawai Negeri Sipil Menurut Jabatan dan Jenis Kelamin di Kabupaten Kubu Raya Tahun 2019
Number of Civil Servants by Occupation and Sex at Kubu Raya Regency, 2019

| Pendidikan Terakhir <i>Educational Attainment</i> | Jenis Kelamin/Sex | | |
|--|--------------------------|----------------------------|------------------------|
| | Laki-Laki <i>Male</i> | Perempuan <i>Female</i> | Jumlah <i>Total</i> |
| (1) | (2) | (3) | (4) |
| Fungsional Tertentu <i>Specific Functional</i> | 1201 | 2032 | 3233 |
| Fungsional Umum/Staf <i>General Functional</i> | 726 | 852 | 1578 |
| Struktural <i>Structural</i> | 420 | 157 | 577 |
| Eselon V/ 5th Echelon | - | - | - |
| Eselon IV/ 4th Echelon | 287 | 128 | 415 |
| Eselon III/ 3rd Echelon | 115 | 26 | 141 |
| Eselon II/ 2nd Echelon | 18 | 3 | 21 |
| Eselon I/ 1st Echelon | - | - | - |
| Jumlah/Total | 2347 | 3041 | 5388 |

Sumber/Source: Badan Kepegawaian dan Pengembangan SDM Kabupaten Kubu Raya

Tabel 2.3.2 Jumlah Pegawai Negeri Sipil Menurut Pendidikan Tertinggi yang Ditamatkan dan Jenis Kelamin di Kabupaten Kubu Raya, 2019
Number of Civil Servants by Educational Attainment and Sex in Kubu Raya Regency, 2019

| Pendidikan Terakhir <i>Educational Attainment</i> | Jenis Kelamin/Sex | | |
|---|--------------------------|----------------------------|------------------------|
| | Laki-Laki <i>Male</i> | Perempuan <i>Female</i> | Jumlah <i>Total</i> |
| (1) | (2) | (3) | (4) |
| Sampai dengan SD <i>Up to Primary School</i> | 31 | 1 | 32 |
| SLTP/Sederajat <i>General/Vocational Junior High School</i> | 33 | 6 | 39 |
| SMA/Sederajat <i>General/Vocational Senior High School</i> | 1 010 | 1 245 | 2 255 |
| Diploma I, II/Akta I, II <i>Diploma I, II/Akta I, II</i> | - | - | - |
| Diploma III/Akta III/Sarjana Muda <i>Diploma III/Akta III/Bachelor</i> | 226 | 426 | 652 |
| Diploma IV/Sarjana/Doktor/Ph.D <i>University Graduates</i> | 1 047 | 1 363 | 2 410 |
| Jumlah/Total | 2 347 | 3 041 | 5 388 |

Sumber/Source: Badan Kepegawaian dan Pengembangan SDM Kabupaten Kubu Raya

Tabel 2.3.3 Jumlah Pegawai Negeri Sipil Menurut Tingkat Kepangkatan dan Jenis Kelamin di Kabupaten Kubu Raya Tahun 2019
Number of Civil Servants by Hierarchy and Sex at Kubu Raya Regency, 2019

| Pangkat/Golongan/Ruang <i>Hierarchy</i> | Jenis Kelamin/Sex | | |
|--|--------------------------|----------------------------|------------------------|
| | Laki-Laki <i>Male</i> | Perempuan <i>Female</i> | Jumlah <i>Total</i> |
| (1) | (2) | (3) | (4) |
| 1. I/A (Juru Muda) | 2 | 0 | 2 |
| 2. I/B (Juru Muda Tingkat I) | 3 | 0 | 3 |
| 3. I/C (Juru) | 8 | 0 | 8 |
| 4. I/D (Juru Tingkat I) | 13 | 0 | 13 |
| Golongan I/ Range I | 26 | 0 | 26 |
| 5. II/A (Pengatur Muda) | 71 | 45 | 116 |
| 6. II/B (Pengatur Muda Tingkat I) | 79 | 58 | 137 |
| 7. II/C (Pengatur) | 95 | 198 | 293 |
| 8. II/D (Pengatur Tingkat I) | 74 | 104 | 178 |
| Golongan II/ Range II | 319 | 405 | 724 |
| 9. III/A (Penata Muda) | 302 | 522 | 824 |
| 10. III/B (Penata Muda Tingkat 1) | 334 | 425 | 759 |
| 11. III/C (Penata) | 267 | 354 | 621 |
| 12. III/D (Penata Tingkat I) | 377 | 465 | 842 |
| Golongan III/ Range III | 1 280 | 1 766 | 3 046 |
| 13. IV/A (Pembina) | 648 | 840 | 1 488 |
| 14. IV/B (Pembina Tingkat I) | 55 | 25 | 80 |
| 15. IV/C (Pembina Utama Muda) | 18 | 5 | 23 |
| 16. IV/D (Pembina Utama Madya) | 1 | 0 | 1 |
| 17. IV/E (Pembina Utama) | 0 | 0 | 0 |
| Golongan IV/ Range IV | 722 | 870 | 1 592 |
| Jumlah/Total | 2 347 | 3 041 | 5 388 |

Sumber/Source: Badan Kepegawaian dan Pengembangan SDM Kabupaten Kubu Raya

Tabel 2.3.4 Banyaknya Pegawai Negeri Sipil Menurut Instansi dan Golongan di Kabupaten Kubu Raya, 2019
Number of Civil Servants by Institution and Classification in Kubu Raya Regency, 2019

| No. | Kantor/Dinas/Instansi <i>Institution</i> | Golongan/Type | | | | Jumlah <i>Total</i> |
|------------------------------|---|---------------|-----|-----|-----|------------------------|
| | | I | II | III | IV | |
| (1) | (2) | (3) | (4) | (5) | (6) | (7) |
| 01. | Sekretariat Daerah Kabupaten Kubu Raya | 20 | 66 | 7 | 0 | 93 |
| 02. | Sekretariat DPRD Kabupaten Kubu Raya | 5 | 20 | 3 | 0 | 28 |
| 03. | Inspektorat Daerah Kabupaten Kubu Raya | 18 | 27 | 1 | 0 | 46 |
| Dinas Daerah | | | | | | |
| 01. | Dinas Kesehatan | 6 | 64 | 8 | 0 | 78 |
| 02. | Dinas Pertanian | 17 | 70 | 14 | 0 | 101 |
| 03. | Dinas Pendidikan dan Kebudayaan | 42 | 76 | 15 | 0 | 133 |
| 04. | Dinas Perhubungan | 5 | 26 | 13 | 0 | 44 |
| 05. | Dinas Pekerjaan Umum dan Penataan Ruang | 3 | 85 | 11 | 0 | 99 |
| 06. | Dinas Penanaman Modal dan Pelayanan Terpadu Satu Pintu | 5 | 19 | 1 | 0 | 25 |
| 07. | Dinas Ketahanan Pangan, Perkebunan dan Peternakan | 5 | 30 | 6 | 0 | 41 |
| 08. | Dinas Kearsipan dan Perpustakaan | 6 | 13 | 3 | 0 | 22 |
| 09. | Dinas Koperasi dan Usaha Mikro, Perdagangan dan Perindustrian | 7 | 34 | 3 | 0 | 44 |
| 10. | Dinas Tenaga Kerja dan Transmigrasi | 3 | 18 | 1 | 0 | 22 |
| 11. | Dinas Perikanan | 5 | 19 | 5 | 0 | 29 |
| 12. | Dinas Pemuda, Olahraga dan Pariwisata | 10 | 16 | 2 | 0 | 28 |
| 13. | Dinas Perumahan Rakyat, Permukiman dan Lingkungan Hidup | 5 | 24 | 4 | 0 | 33 |
| 14. | Dinas Kependudukan dan Pencatatan Sipil | 5 | 30 | 4 | 0 | 39 |
| 15. | Dinas Komunikasi dan Informatika | 5 | 30 | 0 | 0 | 35 |
| 16. | Dinas Sosial dan Pemberdayaan Masyarakat dan Desa | 4 | 29 | 4 | 0 | 37 |
| 17. | Dinas Pemberdayaan Perempuan, Perlindungan Anak, Pengendalian Penduduk dan KB | 6 | 16 | 2 | 0 | 24 |
| 18. | Satuan Polisi Pamong Praja | 5 | 17 | 5 | 0 | 27 |
| Lembaga Teknis Daerah | | | | | | |
| 01. | Badan Perencanaan Pembangunan Daerah | 7 | 21 | 1 | 0 | 29 |
| 02. | Badan Pengelolaan Keuangan dan Aset Daerah | 4 | 25 | 2 | 0 | 31 |
| 03. | Badan Kepegawaian dan Pengembangan SDM | 5 | 21 | 1 | 0 | 27 |
| 04. | Badan Pengelolaan Pajak dan Retribusi Daerah | 4 | 30 | 4 | 0 | 38 |
| 05. | Badan Penanggulangan Bencana Daerah | 2 | 8 | 1 | 0 | 11 |
| 06. | Kantor Kesatuan Bangsa dan Politik | 1 | 7 | 1 | 0 | 9 |

Lanjutan Tabel/Continued Table 2.3.4

| No. | Kantor/Dinas/Instansi <i>Institution</i> | Golongan/Type | | | | Jumlah |
|-------------------------------|---|---------------|--------------|------------|-----------|--------------|
| | | I | II | III | IV | Total |
| (1) | (2) | (3) | (4) | (5) | (6) | (7) |
| Kecamatan | | | | | | |
| 01. Kecamatan Batu Ampar | | 3 | 10 | 6 | 3 | 22 |
| 02. Kecamatan Terentang | | 3 | 8 | 7 | 3 | 21 |
| 03. Kecamatan Kubu | | 2 | 10 | 10 | 0 | 22 |
| 04. Kecamatan Teluk Pakedai | | 1 | 7 | 8 | 0 | 16 |
| 05. Kecamatan Sungai Kakap | | 1 | 15 | 7 | 0 | 23 |
| 06. Kecamatan Rasau Jaya | | 2 | 11 | 4 | 0 | 17 |
| 07. Kecamatan Sungai Raya | | 2 | 10 | 7 | 0 | 19 |
| 08. Kecamatan Sungai Ambawang | | 2 | 13 | 6 | 0 | 21 |
| 09. Kecamatan Kuala Mandor B | | 2 | 12 | 3 | 1 | 18 |
| Lainnya | | | | | | |
| 01. Sekolah | | 18 | 269 | 1 718 | 1 345 | 3 350 |
| 02. Puskesmas Kecamatan | | 15 | 389 | 275 | 1 | 680 |
| 03. Staf Ahli | | 3 | 0 | 0 | 0 | 3 |
| 04. Komisi Pemilihan Umum | | 1 | 2 | 0 | 0 | 3 |
| 2019 | | 1 592 | 3 046 | 724 | 26 | 5 388 |

Sumber / Source : Badan Kepegawaian dan Pengembangan SDM Kabupaten Kubu Raya

Tabel
Table

2.3.5 Banyaknya Pegawai Negara Sipil Menurut Instansi dan Tingkat Pendidikan di Kabupaten Kubu Raya, 2019
Number of Civil Servants by Institution and Education Attainment in Kubu Raya Regency, 2019

| No. | Kantor/Dinas/Instansi <i>Institution</i> | Pendidikan/Educational | | | | | | Jumlah |
|------------------------------|---|------------------------|-----|-----|------|--------|-----|--------|
| | | SD | SMP | SMA | DIII | DIV/S1 | S2 | Total |
| (1) | (2) | (3) | (4) | (5) | (6) | (7) | (8) | (9) |
| 01. | Sekretariat Daerah Kabupaten Kubu Raya | 0 | 0 | 10 | 13 | 56 | 14 | 93 |
| 02. | Sekretariat DPRD Kabupaten Kubu Raya | 0 | 0 | 3 | 6 | 16 | 3 | 28 |
| 03. | Inspektorat Daerah Kabupaten Kubu Raya | 0 | 0 | 0 | 7 | 30 | 9 | 46 |
| Dinas Daerah | | | | | | | | |
| 01. | Dinas Kesehatan | 0 | 0 | 16 | 30 | 25 | 7 | 78 |
| 02. | Dinas Pertanian | 0 | 0 | 15 | 16 | 67 | 3 | 101 |
| 03. | Dinas Pendidikan dan Kebudayaan | 0 | 1 | 67 | 8 | 52 | 5 | 133 |
| 04. | Dinas Perhubungan | 0 | 0 | 16 | 6 | 18 | 4 | 44 |
| 05. | Dinas Pekerjaan Umum dan Penataan Ruang | 0 | 1 | 14 | 19 | 60 | 5 | 99 |
| 06. | Dinas Penanaman Modal dan Pelayanan Terpadu Satu Pintu | 0 | 0 | 3 | 5 | 11 | 6 | 25 |
| 07. | Dinas Ketahanan Pangan, Perkebunan dan Peternakan | 0 | 0 | 17 | 6 | 13 | 5 | 41 |
| 08. | Dinas Kearsipan dan Perpustakaan | 0 | 1 | 4 | 3 | 9 | 5 | 22 |
| 09. | Dinas Koperasi dan Usaha Mikro, Perdagangan dan Perindustrian | 0 | 0 | 3 | 3 | 29 | 9 | 44 |
| 10. | Dinas Tenaga Kerja dan Transmigrasi | 0 | 0 | 3 | 0 | 15 | 4 | 22 |
| 11. | Dinas Perikanan | 0 | 0 | 3 | 9 | 11 | 6 | 29 |
| 12. | Dinas Pemuda, Olahraga dan Pariwisata | 0 | 0 | 3 | 4 | 13 | 8 | 28 |
| 13. | Dinas Perumahan Rakyat, Permukiman dan Lingkungan Hidup | 0 | 0 | 3 | 5 | 21 | 4 | 33 |
| 14. | Dinas Kependudukan dan Pencatatan Sipil | 0 | 0 | 7 | 11 | 20 | 1 | 39 |
| 15. | Dinas Komunikasi dan Informatika | 0 | 0 | 4 | 6 | 17 | 8 | 35 |
| 16. | Dinas Sosial dan Pemberdayaan Masyarakat dan Desa | 0 | 0 | 7 | 4 | 22 | 4 | 37 |
| 17. | Dinas Pemberdayaan Perempuan, Perlindungan Anak, Pengendalian Penduduk dan KB | 0 | 0 | 4 | 3 | 13 | 4 | 24 |
| 18. | Satuan Polisi Pamong Praja | 0 | 0 | 7 | 5 | 12 | 3 | 27 |
| Lembaga Teknis Daerah | | | | | | | | |
| 01. | Badan Perencanaan Pembangunan Daerah | 0 | 0 | 1 | 2 | 19 | 7 | 29 |
| 02. | Badan Pengelolaan Keuangan dan Aset Daerah | 0 | 0 | 3 | 5 | 13 | 10 | 31 |
| 03. | Badan Kepegawaian dan Pengembangan SDM | 0 | 0 | 1 | 5 | 18 | 3 | 27 |
| 04. | Badan Pengelolaan Pajak dan Retribusi Daerah | 0 | 0 | 5 | 5 | 25 | 3 | 38 |
| 05. | Badan Penanggulangan Bencana Daerah | 0 | 0 | 5 | 1 | 4 | 1 | 11 |
| 06. | Kantor Kesatuan Bangsa dan Politik | 0 | 0 | 2 | 1 | 6 | 0 | 9 |

Lanjutan Tabel/Continued Table 2.3.5

| No. | Kantor/Dinas/Instansi Institution | Pendidikan/Educational | | | | | | Jumlah |
|-----------|--------------------------------------|------------------------|-----|-------|------|--------|-----|--------|
| | | SD | SMP | SMA | DIII | DIV/S1 | S2 | Total |
| (1) | (2) | (3) | (4) | (5) | (6) | (7) | (8) | (9) |
| Kecamatan | | | | | | | | |
| 01. | Kecamatan Batu Ampar | 1 | 2 | 9 | 2 | 7 | 1 | 22 |
| 02. | Kecamatan Terentang | 2 | 3 | 6 | 3 | 7 | 0 | 21 |
| 03. | Kecamatan Kubu | 0 | 2 | 11 | 4 | 4 | 1 | 22 |
| 04. | Kecamatan Teluk Pakedai | 0 | 1 | 9 | 2 | 3 | 1 | 16 |
| 05. | Kecamatan Sungai Kakap | 0 | 1 | 11 | 7 | 4 | 0 | 23 |
| 06. | Kecamatan Rasau Jaya | 0 | 0 | 10 | 2 | 4 | 1 | 17 |
| 07. | Kecamatan Sungai Raya | 0 | 0 | 8 | 4 | 6 | 1 | 19 |
| 08. | Kecamatan Sungai Ambawang | 0 | 1 | 9 | 4 | 7 | 0 | 21 |
| 09. | Kecamatan Kuala Mandor B | 0 | 1 | 7 | 4 | 6 | 0 | 18 |
| Lainnya | | | | | | | | |
| 01. | Sekolah | 29 | 24 | 1 747 | 91 | 1 456 | 3 | 3 350 |
| 02. | Puskesmas Kecamatan | 0 | 1 | 202 | 339 | 128 | 10 | 680 |
| 03. | Staf Ahli | 0 | 0 | 0 | 0 | 0 | 3 | 3 |
| 04. | Komisi Pemilihan Umum | 0 | 0 | 0 | 0 | 1 | 2 | 3 |
| 2 0 1 9 | | 32 | 39 | 2 255 | 650 | 2 248 | 164 | 5 388 |

Sumber / Source : Badan Kepegawaian dan Pengembangan SDM Kabupaten Kubu Raya

Tabel
Table**2.3.6 Banyaknya Pegawai Negeri Sipil Menurut Instansi Dan Jenis Kelamin di Kabupaten Kubu Raya, 2019**
Number of civil Servant by Institution and Type of Sex in Kubu Raya Regency, 2019

| No. | Kantor/Dinas/Instansi <i>Institution</i> | Jenis Kelamin/ <i>Type of Sex</i> | | Jumlah <i>Totals</i> |
|------------------------------|---|-----------------------------------|----------------------------|-------------------------|
| | | Laki-laki <i>Male</i> | Perempuan <i>Female</i> | |
| (1) | (2) | (3) | (4) | (5) |
| 01. | Sekretariat Daerah Kabupaten Kubu Raya | 58 | 35 | 93 |
| 02. | Sekretariat DPRD Kabupaten Kubu Raya | 14 | 14 | 28 |
| 03. | Inspektorat Daerah Kabupaten Kubu Raya | 32 | 14 | 46 |
| Dinas Daerah | | | | |
| 01. | Dinas Kesehatan | 34 | 44 | 78 |
| 02. | Dinas Pertanian | 65 | 36 | 101 |
| 03. | Dinas Pendidikan dan Kebudayaan | 85 | 48 | 133 |
| 04. | Dinas Perhubungan | 38 | 6 | 44 |
| 05. | Dinas Pekerjaan Umum dan Penataan Ruang | 72 | 27 | 99 |
| 06. | Dinas Penanaman Modal dan Pelayanan Terpadu Satu Pintu | 10 | 15 | 25 |
| 07. | Dinas Ketahanan Pangan, Perkebunan dan Peternakan | 30 | 11 | 41 |
| 08. | Dinas Kearsipan dan Perpustakaan | 13 | 9 | 22 |
| 09. | Dinas Koperasi dan Usaha Mikro, Perdagangan dan Perindustrian | 30 | 14 | 44 |
| 10. | Dinas Tenaga Kerja dan Transmigrasi | 15 | 7 | 22 |
| 11. | Dinas Perikanan | 19 | 10 | 29 |
| 12. | Dinas Pemuda, Olahraga dan Pariwisata | 15 | 13 | 28 |
| 13. | Dinas Perumahan Rakyat, Permukiman dan Lingkungan Hidup | 19 | 14 | 33 |
| 14. | Dinas Kependudukan dan Pencatatan Sipil | 26 | 13 | 39 |
| 15. | Dinas Komunikasi dan Informatika | 25 | 10 | 35 |
| 16. | Dinas Sosial dan Pemberdayaan Masyarakat dan Desa | 22 | 15 | 37 |
| 17. | Dinas Pemberdayaan Perempuan, Perlindungan Anak, Pengendalian Penduduk dan KB | 9 | 15 | 24 |
| 18. | Satuan Polisi Pamong Praja | 20 | 7 | 27 |
| Lembaga Teknis Daerah | | | | |
| 01. | Badan Perencanaan Pembangunan Daerah | 15 | 14 | 29 |
| 02. | Badan Pengelolaan Keuangan dan Aset Daerah | 11 | 20 | 31 |
| 03. | Badan Kepegawaian dan Pengembangan SDM | 16 | 11 | 27 |
| 04. | Badan Pengelolaan Pajak dan Retribusi Daerah | 23 | 15 | 38 |
| 05. | Badan Penanggulangan Bencana Daerah | 11 | 0 | 11 |
| 06. | Kantor Kesatuan Bangsa dan Politik | 8 | 1 | 9 |

Lanjutan Tabel/Continued Table 2.3.6

| No. | Kantor/Dinas/Instansi <i>Institution</i> | Jenis Kelamin/ <i>Type of Sex</i> | | Jumlah <i>Totals</i> |
|-------------------------------|---|-----------------------------------|----------------------------|-------------------------|
| | | Laki-laki <i>Male</i> | Perempuan <i>Female</i> | |
| (1) | (2) | (3) | (4) | (5) |
| Kecamatan | | | | |
| 01. Kecamatan Batu Ampar | | 20 | 2 | 22 |
| 02. Kecamatan Terentang | | 18 | 3 | 21 |
| 03. Kecamatan Kubu | | 19 | 3 | 22 |
| 04. Kecamatan Teluk Pakedai | | 13 | 3 | 16 |
| 05. Kecamatan Sungai Kakap | | 14 | 9 | 23 |
| 06. Kecamatan Rasau Jaya | | 14 | 3 | 17 |
| 07. Kecamatan Sungai Raya | | 11 | 8 | 19 |
| 08. Kecamatan Sungai Ambawang | | 12 | 9 | 21 |
| 09. Kecamatan Kuala Mandor B | | 11 | 7 | 18 |
| Lainya | | | | |
| 01. Sekolah | | 1 290 | 2 060 | 3 350 |
| 02. Puskesmas Kecamatan | | 185 | 495 | 680 |
| 03. Staf Ahli | | 2 | 1 | 3 |
| 04. Komisi Pemilihan Umum | | 3 | 0 | 3 |
| 2 0 1 9 | | 2 347 | 3 041 | 5 388 |

Sumber / Source : Badan Kepegawaian dan Pengembangan SDM Kabupaten Kubu Raya

2.4 KEUANGAN PEMERINTAH/GOVERNMENT FINANCE

Tabel 2.4.1 Realisasi Penerimaan Pajak Daerah Menurut Jenisnya di Kabupaten Kubu Raya, 2017-2019 (ribu rupiah)
Table Actual Taxes Region by Kind of Revenue in Kubu Raya Regency, 2017-2019 (thousand rupiahs)

| No | Uraian Description | 2017 | 2018 | 2019 |
|---------------------|---|-----------------------|-----------------------|-----------------------|
| (1) | (2) | (3) | (4) | (5) |
| 1. | Pajak Hotel | 659 380,27 | 911 503,83 | 819 223,39 |
| 2. | Pajak Restoran | 3 811 298,74 | 9 376 220,74 | 11 986 025,77 |
| 3. | Pajak Hiburan | 764 902,39 | 3 682 221,68 | 3 593 051,80 |
| 4. | Reklame | 1 268 816,90 | 1 504 485,26 | 2 021 158,04 |
| 5. | Pajak Penerangan Jalan | 23 408 750,24 | 27 190 400,96 | 31 316 193,19 |
| 6. | Pajak Pengambilan Mineral Bukan Logam dan Bantuan | 4 209 389,52 | 5 554 852,14 | 7 002 771,99 |
| 7. | Pajak Parkir | 2 463 169,34 | 3 295 700,36 | 3 573 031,35 |
| 8. | Pajak Air Tanah | 49 582,50 | 46 159,60 | 88 479,30 |
| 9. | Pajak Sarang Burung Walet | 57 504,00 | 80 110,00 | 87 048,00 |
| 10. | Pajak Bumi dan Bangunan (PBB) | 11 204 999,51 | 12 174 967,46 | 13 315 694,20 |
| 11. | Bea Perolehan Hak atas Tanah dan Bangunan (BPHTB) | 65 788 932,05 | 69 776 595,01 | 52 651 151,73 |
| Jumlah/Total | | 113 686 725,46 | 133 593 217,03 | 126 453 828,76 |

Sumber/Source : Badan Pengelolaan Pajak dan Retribusi Daerah Kab. Kubu Raya

Tabel 2.4.2 Realisasi Pengeluaran Daerah Menurut Jenis Pengeluaran di Kabupaten Kubu Raya, 2019 (juta rupiah)
Actual Expenditure of Second Stage Autonomous by Kinds of Expenditure in Kubu Raya Regency, 2019 (millionrupiahs)

| No. | URAIAN Discription | Jenis Pengeluaran Kinds of Expenditure | | Jumlah Total |
|-----|---|--|--|-----------------|
| | | Belanja Tidak Langsung Indirect Expenditure | Belanja Langsung Direct Expenditure | |
| (1) | (2) | (3) | (4) | (5) |
| 1. | Belanja Pegawai/Personalia | 549 026,44 | 66 880,65 | 615 907,09 |
| 2. | Belanja Barang dan Jasa | - | 439 612,84 | 439 612,84 |
| 3. | Belanja Bunga | - | - | - |
| 4. | Belanja Subsidi | - | - | - |
| 5. | Belanja Hibah | 12 455,61 | - | 12 455,61 |
| 6. | Belanja Bantuan Sosial | 1 876,40 | - | 1 876,40 |
| 7. | Belanja Bagi Hasil Kepada Pemerintah Desa | 12 213,86 | - | 12 213,86 |
| 8. | Belanja Bantuan Keuangan Kepada Desa | 219 355,73 | - | 219 355,73 |
| 9. | Belanja Tidak Terduga | - | - | - |
| 10. | Belanja Modal | - | 192 468,89 | 192 468,89 |
| 1. | Tanah | - | 3 255,18 | 3 255,18 |
| 2. | Alat-alat Berat | - | 1 483,98 | 1 483,98 |
| 3. | Alat Angkutan Darat Bermotor | - | 7 644,41 | 7 644,41 |
| 4. | Alat Angkutan Darat Tidak Bermotor | - | - | - |
| 5. | Alat Angkutan Air Bermotor | - | 788,37 | 788,37 |
| 6. | Alat Angkutan Air Tidak Bermotor | - | 19,15 | 19,15 |
| 7. | Alat-alat Bantu | - | 871,64 | 871,64 |
| 8. | Alat-alat Bengkel | - | 4,98 | 4,98 |
| 9. | Alat-alat Pemeliharaan Tanaman/penyimpanan | - | 29,51 | 29,51 |
| 10. | Peralatan Kantor dan Perlengkapan Kantor | - | 1 372,98 | 1 372,98 |
| 11. | Komputer | - | 4 363,23 | 4 363,23 |

Lanjutan Tabel/Continued Table 2.4.2

| No. | URAIAN Discription | Jenis Pengeluaran Kinds of Expenditure | | Jumlah Total |
|-----|--|--|--|---------------------|
| | | Belanja Tidak Langsung Indirect Expenditure | Belanja Langsung Direct Expenditure | |
| (1) | (2) | (3) | (4) | (5) |
| 12. | Alat Rumah Tangga | - | 3 261,26 | 3 261,26 |
| 13. | Alat-alat Studio | - | 576,25 | 576,25 |
| 14. | Alat-alat Komunikasi | - | 75,92 | 75,92 |
| 15. | Alat-alat Ukur | - | 199,18 | 199,18 |
| 16. | Peralatan Pemancar | - | 39,60 | 39,60 |
| 17. | Alat-alat kedokteran dan Kesehatan | - | 13 713,50 | 13 713,50 |
| 18. | Alat-alat Laboratorium | - | 211,39 | 211,39 |
| 19. | Alat Peraga/Praktek Sekolah | - | 241,73 | 241,73 |
| 20. | Konstruksi Jalan | - | 27 686,53 | 27 686,53 |
| 21. | Konstruksi Jembatan | - | 7 318,36 | 7 318,36 |
| 22. | Konstruksi Jaringan Air | - | - | - |
| 23. | Penerangan Jalan, Taman dan Hutan Kota | - | - | - |
| 24. | Instalasi Pengolahan Sampah | - | - | - |
| 25. | Instalasi Listrik, Telepon, dan Gas | - | 3 911,13 | 3 911,13 |
| 26. | Pembelian Bangunan | - | 114 298,14 | 114 298,14 |
| 27. | Buku/Kepustakaan | - | 393,18 | 393,18 |
| 28. | Barang Kesenian | - | 78,50 | 78,50 |
| 29. | Hewan/Ternak dan Tanaman | - | - | - |
| 30. | Alat Persenjataan/Keamanan | - | 105,00 | 105,00 |
| 31. | BLUD dan JKN | - | - | - |
| 32. | Lainnya | - | 525,81 | 525,81 |
| | 2 0 1 9 | 794 928,04 | 698 962,37 | 1 493 890,41 |
| | 2 0 1 8 | 792 622,76 | 745 624,37 | 1 538 247,12 |
| | 2 0 1 7 | 716 000,98 | 686 897,14 | 1 402 898,12 |

Sumber/Source : Badan Pengelolaan Keuangan dan Aset Daerah

Tabel **2.4.3 Realisasi Penerimaan Retribusi IMB (Ijin Mendirikan Bangunan) di Kabupaten Kubu Raya, 2014-2019(juta rupiah)**
Table **Actual Region IMB Retribution in Kubu Raya Regency, 2014-2019(million rupiahs)**

| No. | Tahun Year | Target Target | Potensi Potential | Realisasi Realization | |
|-----|---------------|------------------|----------------------|--------------------------|--------------|
| | | | | (Rp) | (%) |
| (1) | (2) | (3) | (4) | (5) | (6) |
| 1. | 2014 | 6 000 | 8 000,00 | 7 915,46 | 131,92 |
| 2. | 2015 | 5 000 | 3 800,00 | 3 685,77 | 73,72 |
| 3. | 2016 | 5 722 | 8 000,00 | 7 927,65 | 138,55 |
| 4. | 2017 | 5 722 | 10 000,00 | 9 863,19 | 172,37 |
| 5. | 2018 | 6 802 | 8 000,00 | 7 195,30 | 105,78 |
| 6. | 2019 | 7 500 | 6 000,00 | 5 570,47 | 74,27 |

Sumber/Source: Dinas Pekerjaan Umum dan Penataan Ruang, Perumahan Rakyat dan Kawasan Pemukiman Kabupaten Kubu Raya

BAB

CHAPTER



PENDUDUK DAN KETENAGAKERJAAN

POPULATION AND EMPLOYMENT

Laju **1,47%**
Pertumbuhan
(Growth Rate)

JUMLAH PENDUDUK KAB. KUBU RAYA TAHUN 2019



579 331

Jiwa (Person)

Penduduk Kab. Kubu Raya
terbanyak berada di

Kec. Sungai Raya

yaitu sebesar

37,40%



Kepadatan
Penduduk : **83** jiwa/km²
(Population Density)



Rasio Jenis
Kelamin : **103**
(Sex Ratio)

PENJELASAN TEKNIS

1. Sumber utama data kependudukan adalah sensus penduduk yang dilaksanakan setiap sepuluh tahun sekali. Sensus penduduk telah dilaksanakan sebanyak enam kali sejak Indonesia merdeka, yaitu tahun 1961, 1971, 1980, 1990, 2000, dan 2010. Di dalam sensus penduduk, pencacahan dilakukan terhadap seluruh penduduk yang berdomisili di wilayah teritorial Indonesia termasuk warga negara asing kecuali anggota korps diplomatik negara sahabat beserta keluarganya. Metode pengumpulan data dalam sensus dilakukan dengan wawancara antara petugas sensus dengan responden dan juga melalui *e-census*. Pencatatan penduduk menggunakan konsep *usual residence*, yaitu konsep di mana penduduk biasa bertempat tinggal. Bagi penduduk yang bertempat tinggal tetap dicacah di mana mereka biasa tinggal, sedangkan untuk penduduk yang tidak bertempat tinggal tetap

TECHNICAL NOTES

1. The main source of demographic data is population census, which is conducted every ten years. Population Census has been conducted six times since Indonesia's independence: 1961, 1971, 1980, 1990, 2000, and 2010. The population census enumerates all residents who domicile in the entire territory of Indonesia including foreign citizens except the diplomatic corps members and their families. The method of data collection in a population census involves interviewing respondents and conducting *e-census*. Enumeration of the population uses the concept of "usual residence", which is the concept of "places where people usually live". *De jure* was applied to the permanent residents, while *de facto* was applied to non-permanent residents. The permanent residents were enumerated in place where they normally live, the non-permanent residents were enumerated where they were

dicacah di tempat di mana mereka ditemukan petugas sensus pada malam 'Hari Sensus'. Termasuk penduduk yang tidak bertempat tinggal tetap adalah tuna wisma, awak kapal berbendera Indonesia, penghuni perahu/rumah apung, masyarakat terpencil/terasing, dan pengungsi. Bagi mereka yang mempunyai tempat tinggal tetap dan sedang bepergian ke luar wilayah lebih dari enam bulan, tidak dicacah di tempat tinggalnya, tetapi dicacah di tempat tujuannya. Untuk tahun yang tidak dilaksanakan sensus penduduk, data kependudukan diperoleh dari hasil proyeksi penduduk. Proyeksi penduduk merupakan suatu perhitungan ilmiah yang didasarkan pada asumsi dari komponen-komponen perubahan penduduk, yaitu kelahiran, kematian, dan migrasi. Proyeksi penduduk Indonesia 2010–2035 menggunakan data dasar penduduk hasil SP2010.

2. Penduduk Indonesia adalah semua orang yang berdomisili di wilayah teritorial Indonesia selama 6 bulan atau lebih dan

found by the enumerators, on the night of 'Census Date'. The non permanent residents include homeless people, ship crew, boat people, remote area community, and internally displaced persons. Those who had permanent residence and had been travelling away from their home for six months or more were not enumerated in their permanent place, but in the place where they were during the census.

For the periods where the population census is not conducted, population projection is done to estimate population during those years. The population projection is an estimate based on the demographic components, such as birth, death, and migration. Indonesia's 2010–2035 population projection used the 2010 Population Census as the base population.

2. *The population of Indonesia are all residents of the entire territory of Indonesia who have stayed for six months or longer,*

atau mereka yang berdomisili kurang dari 6 bulan tetapi bertujuan menetap.

3. Laju pertumbuhan penduduk adalah angka yang menunjukkan persentase pertambahan penduduk dalam jangka waktu tertentu.
4. Kepadatan penduduk adalah rasio banyaknya penduduk per kilometer persegi.
5. Rasio jenis kelamin adalah perbandingan antara penduduk laki-laki dan penduduk perempuan pada suatu wilayah dan waktu tertentu. Biasanya dinyatakan dengan banyaknya penduduk laki-laki untuk 100 penduduk perempuan.
6. Distribusi penduduk adalah pola persebaran penduduk di suatu wilayah, baik berdasarkan batas-batas geografis maupun berdasarkan batas-batas administrasi pemerintahan.
7. Komposisi penduduk adalah pola persebaran penduduk menurut karakteristiknya, contoh: penduduk menurut kelompok umur, penduduk menurut jenis kelamin
8. Rumah tangga adalah

and those who intended to stay more than six months even though their length of stay is less than six months.

3. *The growth rate of population is the number that show percentage of population growth within a specified period.*
4. *Population density is ratio of population per square kilometer.*
5. *Sex ratio is the ratio of males population to females population in a given area and time, usually expressed as the number of males for every 100 females.*
6. *Population distribution is the pattern of population distribution in an area, either by geographic boundaries or by government administrative boundaries.*
7. *Population compotition isthe pattern of population distribution by its characteristics, example: population by age group, population by sex*
8. *Household is an individual or*

seseorang atau sekelompok orang yang mendiami sebagian atau seluruh bangunan fisik/sensus dan biasanya tinggal bersama serta pengelolaan makan dari satu dapur. Yang dimaksud makan dari satu dapur adalah jika pengurusan kebutuhan sehari-harinya dikelola bersama-sama menjadi satu.

9. Anggota rumah tangga adalah semua orang yang biasanya bertempat tinggal di suatu rumah tangga, baik yang berada di rumah pada waktu pencacahan maupun yang sementara tidak ada.

10. Rata-rata anggota rumah tangga adalah angka yang menunjukkan rata-rata jumlah anggota rumah tangga per rumah tangga.

11. Istilah migrasi seumur hidup disebut bila Kabupaten tempat tinggal seseorang pada saat pencacahan berbeda dengan Kabupaten tempat lahirnya.

12. Istilah migrasi risen disebut bila Kabupaten tempat tinggal seseorang pada saat pencacahan berbeda dengan Kabupaten tempat tinggalnya 5

group of people living in a physical/census building unit or part of it and usually commit on a common provision for food and other essentials of living. Common provision for food means one organising daily needs for all of household members.

9. *Household member are those who usually lives in a household regardless of their location at the time of enumeration.*

10. *Average household size is the average number of household members per household.*

11. *Lifetime migration terminology if someone's province of residence at the time of enumeration was different from his/her province of birthplace.*

12. *Recent migration terminology if someone's province of residence at the time of enumeration was different from his/her province of residence 5 years ago.*

tahun yang lalu.

13. Penduduk usia kerja adalah penduduk yang berumur 15 tahun ke atas.
14. Angkatan kerja adalah penduduk usia kerja (15 tahun ke atas) yang bekerja, punya pekerjaan namun sementara tidak bekerja, dan pengangguran.
15. Bekerja adalah kegiatan ekonomi yang dilakukan oleh seseorang dengan maksud memperoleh atau membantu memperoleh pendapatan atau keuntungan dan lamanya bekerja paling sedikit 1 jam secara terus menerus dalam seminggu yang lalu (termasuk pekerja keluarga tanpa upah yang membantu dalam suatu usaha/kegiatan ekonomi).
16. Jumlah jam kerja seluruhnya adalah jumlah jam kerja yang digunakan untuk bekerja (tidak termasuk jam kerja istirahat resmi dan jam kerja yang digunakan untuk hal-hal di luar pekerjaan).
17. Lapangan usaha adalah bidang kegiatan dari pekerjaan/tempat bekerja di mana seseorang bekerja. Klasifikasi lapangan usaha mengikuti Klasifikasi Baku

13. Working age population is persons of 15 years and over.

14. Labor force or economically active are persons of 15 years and over, who in the previous week were working, temporarily absent from work but having jobs, and unemployment.

15. Working is economic activity conducted by a person and intended to earn income by doing work or helping to do work at least one hour continuously during the reference week (including unpaid family worker/s for any economic activity).

16. Total working hours is the total hours spent by an employee to perform all jobs (excluding the time used for other activities which are not classified as work).

17. Industry is field of a person's activity or establishment. The classification of industries follows the Indonesia Standard Industrial Classification (KBLI) in

Lapangan Usaha Indonesia (KBLI) dalam 1 digit.

18. Status pekerjaan adalah kedudukan seseorang dalam unit usaha/kegiatan dalam melakukan pekerjaan.
19. Berusaha sendiri tanpa dibantu orang lain adalah bekerja atau berusaha dengan menanggung risiko secara ekonomis, yaitu dengan tidak kemKubu Rayanya ongkos produksi yang telah dikeluarkan dalam rangka usahanya tersebut, serta tidak menggunakan pekerja dibayar maupun pekerja tak dibayar, termasuk yang sifat pekerjaannya memerlukan teknologi atau keahlian khusus.
20. Berusaha dibantu buruh tidak tetap/buruh tidak dibayar adalah bekerja atau berusaha atas risiko sendiri, dan menggunakan buruh/pekerja tak dibayar dan atau buruh/pekerja tidak tetap.
21. Berusaha dibantu buruh tetap/buruh dibayar adalah berusaha atas risiko sendiri dan mempekerjakan paling sedikit satu orang buruh/pekerja tetap yang dibayar.
22. Buruh/karyawan/pegawai adalah seseorang yang bekerja

one digit.

18. *Employment status is the status of a person at his place of work or establishment where he was employed.*
19. *Own-account worker is a person who works at his own risk without assisted by paid per mount worker or unpaid worker include technical job or skill job.*
20. *Employer assisted by temporary workers/unpaid worker is a person who works at his own risk and assisted by temporary worker/unpaid worker.*
21. *Employer assisted by permanent workers/paid workers is a person who does his business at her/his own risk at least one assisted by paid permanent worker.*
22. *Employee is a person who work permanently for other people or*

pada orang lain atau instansi/kantor/ perusahaan secara tetap dengan menerima upah/gaji baik berupa uang maupun barang. Buruh yang tidak mempunyai majikan tetap, tidak digolongkan sebagai buruh/karyawan, tetapi sebagai pekerja bebas. Seseorang dianggap memiliki majikan tetap jika memiliki 1 (satu) majikan (orang/rumah tangga) yang sama dalam sebulan terakhir, khusus pada sektor bangunan batasannya tiga bulan. Apabila majikannya instansi/lembaga, boleh lebih dari satu.

23. Pekerja bebas adalah seseorang yang bekerja pada orang lain/majikan/institusi yang tidak tetap (lebih dari 1 majikan dalam sebulan terakhir) di usaha pertanian baik berupa usaha rumah tangga maupun bukan usaha rumah tangga, ataupun di nonpertanian atas dasar balas jasa dengan menerima upah atau imbalan baik berupa uang maupun barang, dan baik dengan sistem pembayaran harian maupun borongan

24. Pekerja tak dibayar adalah

institution/office/ company and gains some money/cash or goods as wage/salary. Labor who have no permanent employer is not categorized as a laborer/ worker/employee but casual worker. A laborers in general is considered to have a permanent employer if he has the same employer during the past month, particularly for building construction sector is 3 months. If the employer is an institution, more than 1 (one) employer is allowed.

23. *Casual employee is a person who does not work permanently for other people/employer/ institution (more than 1 employer during the last 1 month) in agricultural sector, either home industry or not home industry, or in non-agricultural sector based on remuneration paid with money or goods, and based on daily or contact payment system.*

24. *Unpaid worker is a person who*

seseorang yang bekerja membantu usaha untuk memperoleh penghasilan/keuntungan yang dilakukan oleh salah seorang anggota rumah tangga atau bukan anggota rumah tangga tanpa mendapat upah/gaji baik berupa uang maupun barang.

intended to work without pay either with money or good, in an establishment run by other members of the family, relative or neighbour.

ULASAN

DESCRIPTION

Penduduk

Penduduk Kabupaten Kubu Raya berdasarkan proyeksi penduduk tahun 2019 sebanyak 579 331 jiwa yang terdiri atas 293 643 jiwa penduduk laki-laki dan 285 688 jiwa penduduk perempuan. Dibandingkan dengan proyeksi jumlah penduduk tahun 2019, penduduk Kubu Raya mengalami pertumbuhan sebesar 1,47 persen. Sementara itu besarnya angka rasio jenis kelamin tahun 2019 penduduk laki-laki terhadap penduduk perempuan sebesar 103.

Kepadatan penduduk di Kabupaten Kubu Raya tahun 2019 mencapai 83 jiwa/km² dengan rata-rata jumlah penduduk per rumah tangga 4 sampai 5 orang. Kepadatan Penduduk di 9 kecamatan cukup beragam dengan kepadatan penduduk tertinggi terletak di Kecamatan Sungai Kakap dengan kepadatan sebesar 263 jiwa/km² dan terendah di Kecamatan Terentang sebesar 15 jiwa/km².

Ketenagakerjaan

Jumlah Pencari Kerja Terdaftar di Kabupaten Kubu Raya Pada

Population

Kubu Raya population based population projections for 2019 were 579,331 people consisting of 293,643 male and 285,688 female population. Compared to total Kubu Raya Population in 2019, the Population growth of Kubu Raya are 1.47 percent. While the magnitude of the sex ratio in 2019 the male population towards the female population are 103.

Population density of Kubu Raya Subdistrict in 2019 reached 83 people/km² with the average number of residents per household are 4 up to 5 people. Population density in 9 subdistricts are quite diverse with the highest population density of subdistrict is located in the Sungai Kakap Subdistrict with the number of density are 263 people/km² and the lowest in Terentang Subdistrict with 15 people/km².

Employment

In 2019, the number of Job Seekers Registered in Kubu Raya In

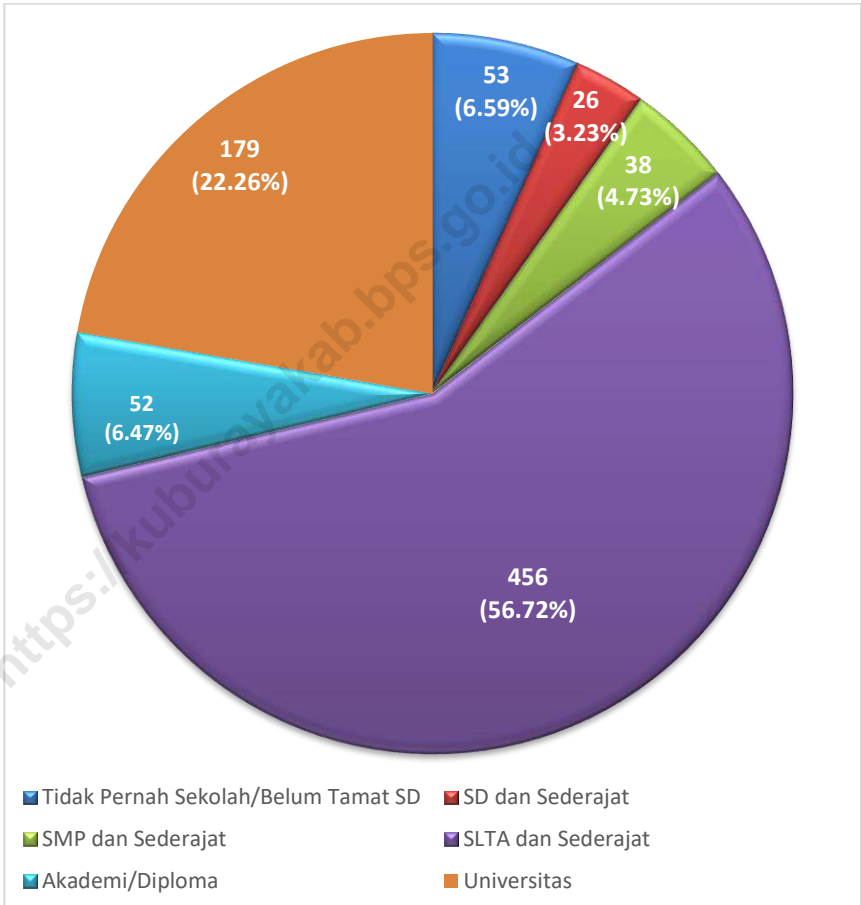
Dinas Tenaga Kerja dan Transmigrasi Kabupaten Kubu Raya pada Tahun 2019 sebesar 804 pekerja dengan penurunan 26,58 persen dari tahun 2019. Dari 804 Pekerja yang terdaftar sebesar 247 telah ditempatkan bekerja.

Proporsi terbesar pencari kerja yang mendaftar pada dinas Tenaga Kerja dan Transmigrasi berpendidikan terakhir SMA yaitu sebesar 56,71 persen (456 pekerja) dan sebanyak 185 pekerja telah ditempatkan di tahun 2019.

Employment and Transmigration Office of Kubu Raya Regency were 804 employee with was decreased 26.58 percent from 2019. From total 804 job seekers who registered, 247 has been placed.

The largest proportion of job seekers who register to Social, Employment and Transmigration Office of Kubu Raya Regency from Senior High School by 56,71 percent (456 workers) and around 185 workers already placed.

Gambar 3. Penduduk Yang Mencari Kerja Menurut pendidikan Yang Ditamatkan di Kabupaten Kubu Raya, 2019
Picture *Population Who Looking for Work by Educational Attainment in Kubu Raya Regency, 2019*



Sumber/Source: Dinas Tenaga Kerja dan Transmigrasi Kabupaten Kubu Raya

3.1 PENDUDUK/POPULATION

Tabel 3.1.1 Penduduk, Laju Pertumbuhan Penduduk per Tahun, Distribusi Persentase Penduduk, Kepadatan Penduduk, Rasio Jenis Kelamin Penduduk Menurut Kecamatan, 2019
Population, Annual Population Growth Rate, Percentage Distribution of Population, Population Density, and Population Sex Ratio by Subdistrict, 2019

| Kecamatan Subdistrict | Penduduk (ribu) Population (thousand) | Laju Pertumbuhan Penduduk per Tahun 2018-2019 Annual Population Growth Rate (%) 2018-2019 |
|----------------------------|---|--|
| (1) | (2) | (3) |
| Batu Ampar | 37 241 | 1,08 |
| Terentang | 11 500 | 0,97 |
| Kubu | 38 986 | 0,21 |
| Teluk Pakedai | 20 937 | 0,92 |
| Sungai Kakap | 119 085 | 1,43 |
| Rasau Jaya | 27 690 | 1,64 |
| Sungai Raya | 216 643 | 1,35 |
| Sungai Ambawang | 81 395 | 3,18 |
| Kuala Mandor B | 25 854 | 0,47 |
| Kabupaten Kubu Raya | 579 331 | 1,47 |

Sumber/Source: Proyeksi Penduduk Indonesia 2010–2020/*Indonesia Population Projection 2010–2020*

Lanjutan Tabel/*Continued Table* 3.1.1

| Kecamatan <i>Subdistrict</i> | Persentase Penduduk <i>Percentage of Total Population</i> | Kepadatan Penduduk per km ² <i>Population Density per sq.km</i> |
|---------------------------------|--|---|
| (1) | (4) | (5) |
| Batu Ampar | 6,43 | 19 |
| Terentang | 1,99 | 15 |
| Kubu | 6,73 | 32 |
| Teluk Pakedai | 3,61 | 72 |
| Sungai Kakap | 20,56 | 263 |
| Rasau Jaya | 4,78 | 249 |
| Sungai Raya | 37,40 | 233 |
| Sungai Ambawang | 14,05 | 112 |
| Kuala Mandor B | 4,46 | 55 |
| Kabupaten Kubu Raya | 100,00 | 83 |

Sumber/*Source*: Proyeksi Penduduk Indonesia 2010–2020/*Indonesia Population Projection 2010–2020*

Lanjutan Tabel/Continued Table 3.1.1

| Kecamatan Subdistrict | Rasio Jenis Kelamin Population Sex Ratio |
|----------------------------------|---|
| (1) | (6) |
| Batu Ampar | 1,04 |
| Terentang | 1,09 |
| Kubu | 1,01 |
| Teluk Pakedai | 1,03 |
| Sungai Kakap | 1,01 |
| Rasau Jaya | 1,01 |
| Sungai Raya | 1,03 |
| Sungai Ambawang | 1,05 |
| Kuala Mandor B | 1,02 |
| Kabupaten Kubu Raya | 1,03 |

Sumber/Source: Proyeksi Penduduk Indonesia 2010–2020/Indonesia Population Projection 2010–2020

Tabel 3.1.2 Jumlah Penduduk dan Rasio Jenis Kelamin Menurut Kecamatan di Kabupaten Kubu Raya, 2019
Population and Sex Ratio by Subdistrict in Kubu Raya Regency, 2019

| No. | Kecamatan Subdistrict | Penduduk (Jiwa) Population (Person) | | | Rasio Jenis Kelamin Sex Ratio |
|-----|--------------------------|--|---------------------|-----------------|-------------------------------------|
| | | Laki-laki Male | Perempuan Female | Jumlah Total | |
| (1) | (2) | (3) | (4) | (5) | (6) |
| 1. | Batu Ampar | 18 988 | 18 253 | 37 241 | 104 |
| 2. | Terentang | 5 998 | 5 502 | 11 500 | 109 |
| 3. | Kubu | 19 592 | 19 394 | 38 986 | 101 |
| 4. | Teluk Pakedai | 10 624 | 10 313 | 20 937 | 103 |
| 5. | Sungai Kakap | 59 844 | 59 241 | 119 085 | 101 |
| 6. | Rasau Jaya | 13 915 | 13 775 | 27 690 | 101 |
| 7. | Sungai Raya | 109 932 | 106 711 | 216 643 | 103 |
| 8. | Sungai Ambawang | 41 694 | 39 701 | 81 395 | 105 |
| 9. | Kuala Mandor B | 13 056 | 12 798 | 25 854 | 102 |
| | 2 0 1 9 | 293 643 | 285 688 | 579 331 | 103 |
| | 2 0 1 8 | 289 105 | 281 809 | 570 914 | 103 |
| | 2 0 1 7 | 285 204 | 277 713 | 562 917 | 103 |
| | 2 0 1 6 | 281 175 | 273 636 | 554 811 | 103 |
| | 2 0 1 5 | 276 076 | 269 329 | 545 405 | 103 |

Sumber/Source: Proyeksi Penduduk Indonesia 2010–2020/Indonesia Population Projection 2010–2020

3.2 KETENAGAKERJAAN/EMPLOYMENT

Tabel 3.2.1 Jumlah Penduduk Berumur 15 Tahun Keatas Menurut Jenis Kegiatan Selama Seminggu yang Lalu dan Jenis Kelamin di Kabupaten Kubu Raya, 2019
Population Aged 15 Years and Over by Type of Activity During The Previous Week and Sex in Kubu Raya Regency, 2019

| Kegiatan Utama <i>Main Activity</i> | Jenis Kelamin <i>Sex</i> | | |
|---|-----------------------------|----------------------------|------------------------|
| | Laki-laki <i>Male</i> | Perempuan <i>Female</i> | Jumlah <i>Total</i> |
| (1) | (2) | (3) | (4) |
| Angkatan Kerja Economically Active | 171 053 | 95 723 | 266 776 |
| Bekerja/ <i>Working</i> | 161 163 | 90 607 | 251 770 |
| Pengangguran Terbuka <i>Unemployment</i> | 9 890 | 5 116 | 15 006 |
| Bukan Angkatan Kerja Economically Unactive | 37 601 | 108 090 | 145 691 |
| Sekolah/ <i>Attending School</i> | 19 568 | 18 483 | 38 051 |
| Mengurus Rumah Tangga <i>Unemployment</i> | 3 310 | 81 940 | 85 250 |
| Lainnya/ <i>Others</i> | 14 723 | 7 667 | 22 390 |
| Jumlah/Total | 208 654 | 203 813 | 412 467 |

Sumber/Source : BPS, Survei Angkatan Kerja Nasional (Sakernas) Agustus/BPS-Statistics Indonesia, August National Labor Force Survey

Tabel 3.2.2 Penduduk Berumur 15 Tahun ke Atas Menurut Pendidikan Tertinggi yang Ditamatkan dan Jenis Kegiatan Selama Seminggu yang Lalu di Kabupaten Kubu Raya, 2019
Population 15 Years of Age and Over by Educational Attainment and Type of Activity During the Previous Week in Kubu Raya Regency, 2019

| Pendidikan Tertinggi yang Ditamatkan ¹ <i>Educational Attainment¹</i> | Angkatan Kerja/Economically Active | | | Persentase Bekerja terhadap Angkatan Kerja <i>Percentage of Working to Economically Active</i> |
|--|------------------------------------|--|--|---|
| | Bekerja <i>Working</i> | Pengangguran ² <i>Unemployed²</i> | Jumlah Angkatan Kerja <i>Total of Economically Active</i> | |
| (1) | (2) | (3) | (4) | (5) |
| 0 | 125 112 | 4 389 | 129 501 | 96,61 |
| 1 | 37 042 | 2 227 | 39 269 | 94,33 |
| 2 | 65 243 | 6 611 | 71 854 | 90,80 |
| 3 | 24 373 | 1 779 | 26 152 | 93,20 |
| Jumlah/Total | 251 770 | 15 006 | 266 776 | 94,38 |

Lanjutan Tabel/Continued Table 3.2.2

| Pendidikan Tertinggi yang Ditamatkan ¹ <i>Educational Attainment¹</i> | Bukan Angkatan Kerja/ Not Economically Active | Jumlah Total | Persentase Angkatan Kerja Terhadap Penduduk Usia Kerja <i>Percentage of Economically Active to Working Age Population</i> |
|--|---|----------------|--|
| (1) | (2) | (3) | (5) |
| 0 | 69 509 | 199 010 | 65,07 |
| 1 | 39 524 | 78 793 | 49,84 |
| 2 | 34 817 | 106 671 | 67,36 |
| 3 | 1 841 | 27 993 | 93,42 |
| Jumlah/Total | 145 691 | 412 467 | 64,68 |

Catatan/Note:

1. 0. ≤ Sekolah Dasar (SD)/≤ Primary School
1. Sekolah Menengah Pertama/Junior High School
2. Sekolah Menengah Atas/Senior High School
3. Perguruan Tinggi/Collage
2. 1. Mencari pekerjaan/Looking for work
2. Mempersiapkan usaha/Establishing a new business/firm
3. Merasa tidak mungkin mendapat pekerjaan/Hopeless of job
4. Sudah punya pekerjaan tetapi belum mulai bekerja/Have a job in future start

Sumber/Source : BPS, Survei Angkatan Kerja Nasional (Sakernas) Agustus/BPS-Statistics Indonesia, August National Labor Force Survey

Tabel 3.2.3 Penduduk Berumur 15 Tahun Ke Atas yang Bekerja Selama Seminggu yang Lalu Menurut Status Pekerjaan Utama dan Jenis Kelamin di Kabupaten Kubu Raya, 2019
Population 15 Years of Age and Over who Worked During The Previous Week by Main Employment Status and Sex in Kubu Raya Regency, 2019

| Status Pekerjaan Utama <i>Main Employment Status</i> | Jenis Kelamin <i>Sex</i> | | |
|--|-----------------------------|----------------------------|------------------------|
| | Laki-laki <i>Male</i> | Perempuan <i>Female</i> | Jumlah <i>Total</i> |
| (1) | (2) | (3) | (4) |
| Berusaha sendiri <i>Own account worker</i> | 28 500 | 22 538 | 51 038 |
| Berusaha dibantu buruh tidak tetap/buruh tidak dibayar <i>Employer assisted by temporary worker/unpaid worker</i> | 19 800 | 8 600 | 28 400 |
| Berusaha dibantu buruh tetap/buruh dibayar <i>Employer assisted by permanent worker/paid worker</i> | 7 957 | 1 126 | 9 083 |
| Buruh/Karyawan/Pegawai <i>Employee</i> | 89 164 | 32 630 | 121 794 |
| Pekerja bebas <i>Casual worker</i> | 10 259 | 2 588 | 12 847 |
| Pekerja keluarga/tak dibayar <i>Family worker/unpaid worker</i> | 5 483 | 23 125 | 28 608 |
| Jumlah/Total | 161 163 | 90 607 | 251 770 |

Sumber/Source : BPS, Survei Angkatan Kerja Nasional (Sakernas) Agustus/BPS-Statistics Indonesia, August National Labor Force Survey

Tabel 3.2.4 Pencari Kerja dan Lowongan Kerja Terdaftar menurut Kecamatan dan Jenis Kelamin di Kabupaten Kubu Raya, 2019
Number of Registered Job Applicants dan Registered Job Vacancies by Sub District and Sex in Kubu Raya Regency, 2019

| No | Kecamatan Sub District | Pencari Kerja Terdaftar Registered Job Applicants | | | Lowongan Kerja Terdaftar Registered Job Vacancies | | |
|-----------------------|---------------------------|--|---------------------|-----------------|--|---------------------|-----------------|
| | | Laki-laki Male | Perempuan Female | Jumlah Total | Laki-laki Male | Perempuan Female | Jumlah Total |
| (1) | (2) | (3) | (4) | (5) | (6) | (7) | (8) |
| 1. | Batu Ampar | 22 | 15 | 37 | 100 | 0 | 100 |
| 2. | Terentang | 6 | 6 | 12 | 0 | 0 | 0 |
| 3. | Kubu | 18 | 12 | 30 | 0 | 0 | 0 |
| 4. | Telok Pa'kedai | 18 | 6 | 24 | 11 | 0 | 11 |
| 5. | Sungai Kakap | 98 | 64 | 162 | 0 | 0 | 0 |
| 6. | Rasau Jaya | 25 | 27 | 52 | 0 | 0 | 0 |
| 7. | Sungai Raya | 200 | 174 | 374 | 83 | 38 | 121 |
| 8. | Sungai Ambawang | 58 | 36 | 94 | 8 | 7 | 15 |
| 9. | Kuala Mandor-B | 14 | 5 | 19 | 0 | 0 | 0 |
| Kab. Kubu Raya | | 459 | 345 | 804 | 202 | 45 | 247 |

Sumber/Source : Dinas Tenaga Kerja dan Transmigrasi Kabupaten Kubu Raya

Tabel 3.2.5 Penduduk Yang Mencari Kerja Menurut pendidikan Yang Ditamatkan di Kabupaten Kubu Raya, 2019
Table Population Who Looking for Work by Educational Attainment in Kubu Raya Regency, 2019

| No. | Bulan Month | Tidak Pernah Sekolah/Belum Tamat SD <i>No Schooling/Not Yet Completed Elementary School</i> | | | SD dan Sederajat <i>Elementary School</i> | | |
|-------------|----------------|---|---------------------|-----------------|--|---------------------|-----------------|
| | | Laki-laki Male | Perempuan Female | Jumlah Total | Laki-laki Male | Perempuan Female | Jumlah Total |
| (1) | (2) | (3) | (4) | (5) | (6) | (7) | (8) |
| 1. | Januari | 4 | 2 | 6 | 6 | 1 | 7 |
| 2. | Februari | 2 | 0 | 2 | 0 | 0 | 0 |
| 3. | Maret | 1 | 2 | 3 | 4 | 1 | 5 |
| 4. | April | 2 | 1 | 3 | 2 | 0 | 2 |
| 5. | Mei | 1 | 0 | 1 | 0 | 0 | 0 |
| 6. | Juni | 0 | 1 | 1 | 1 | 0 | 1 |
| 7. | Juli | 9 | 5 | 14 | 5 | 0 | 5 |
| 8. | Agustus | 0 | 4 | 4 | 0 | 0 | 0 |
| 9. | September | 2 | 0 | 2 | 0 | 0 | 0 |
| 10. | Oktober | 1 | 1 | 2 | 0 | 1 | 1 |
| 11. | November | 0 | 0 | 0 | 1 | 0 | 1 |
| 12. | Desember | 10 | 5 | 15 | 2 | 2 | 4 |
| 2019 | | 32 | 21 | 53 | 21 | 5 | 26 |
| 2018 | | 18 | 6 | 24 | 16 | 4 | 20 |
| 2017 | | 6 | 10 | 16 | 11 | 4 | 15 |
| 2016 | | 8 | 3 | 11 | 18 | 5 | 23 |
| 2015 | | - | - | - | 9 | 4 | 13 |

Lanjutan Tabel/*Continued Table 3.2.5*

| No. | Bulan Month | SLTP dan Sederajat Junior High School | | | SLTA dan Sederajat Senior High School | | |
|-------------|----------------|--|---------------------|-----------------|--|---------------------|-----------------|
| | | Laki-laki Male | Perempuan Female | Jumlah Total | Laki-laki Male | Perempuan Female | Jumlah Total |
| (1) | (2) | (9) | (10) | (11) | (12) | (13) | (14) |
| 1. | Januari | 6 | 1 | 7 | 9 | 17 | 26 |
| 2. | Februari | 1 | 0 | 1 | 12 | 4 | 16 |
| 3. | Maret | 2 | 0 | 2 | 18 | 15 | 33 |
| 4. | April | 0 | 0 | 0 | 15 | 11 | 26 |
| 5. | Mei | 2 | 0 | 2 | 35 | 7 | 42 |
| 6. | Juni | 0 | 1 | 1 | 39 | 26 | 65 |
| 7. | Juli | 4 | 6 | 10 | 24 | 13 | 37 |
| 8. | Agustus | 2 | 1 | 3 | 21 | 32 | 53 |
| 9. | September | 2 | 1 | 3 | 45 | 18 | 63 |
| 10. | Oktober | 2 | 1 | 3 | 30 | 13 | 43 |
| 11. | November | 1 | 0 | 1 | 17 | 7 | 24 |
| 12. | Desember | 4 | 1 | 5 | 22 | 6 | 28 |
| 2019 | | 26 | 12 | 38 | 287 | 169 | 456 |
| 2018 | | 6 | 7 | 13 | 231 | 144 | 375 |
| 2017 | | 11 | 17 | 28 | 560 | 327 | 887 |
| 2016 | | 15 | 10 | 25 | 149 | 71 | 220 |
| 2015 | | 8 | 2 | 10 | 131 | 54 | 185 |

Lanjutan Tabel/*Continued Table* 3.2.5

| No | Bulan <i>Month</i> | Akademi/Diploma <i>Academy/Diploma</i> | | | Universitas <i>University</i> | | |
|----------------|-----------------------|---|----------------------------|------------------------|----------------------------------|----------------------------|------------------------|
| | | Laki-laki <i>Male</i> | Perempuan <i>Female</i> | Jumlah <i>Total</i> | Laki-laki <i>Male</i> | Perempuan <i>Female</i> | Jumlah <i>Total</i> |
| (1) | (2) | (15) | (16) | (17) | (18) | (19) | (20) |
| 1. | Januari | 5 | 9 | 14 | 32 | 66 | 98 |
| 2. | Februari | 0 | 1 | 1 | 1 | 1 | 2 |
| 3. | Maret | 1 | 0 | 1 | 3 | 4 | 7 |
| 4. | April | 1 | 1 | 2 | 1 | 3 | 4 |
| 5. | Mei | 0 | 0 | 0 | 1 | 0 | 1 |
| 6. | Juni | 2 | 2 | 4 | 2 | 7 | 9 |
| 7. | Juli | 0 | 0 | 0 | 5 | 3 | 8 |
| 8. | Agustus | 1 | 4 | 5 | 3 | 5 | 8 |
| 9. | September | 1 | 3 | 4 | 1 | 1 | 2 |
| 10. | Oktober | 7 | 4 | 11 | 7 | 10 | 17 |
| 11. | November | 5 | 3 | 8 | 10 | 9 | 19 |
| 12. | Desember | 1 | 1 | 2 | 3 | 1 | 4 |
| 2 0 1 9 | | 24 | 28 | 52 | 69 | 110 | 179 |
| 2 0 1 8 | | 37 | 154 | 191 | 109 | 268 | 377 |
| 2 0 1 7 | | 42 | 118 | 160 | 119 | 137 | 256 |
| 2 0 1 6 | | 35 | 108 | 143 | 85 | 99 | 184 |
| 2 0 1 5 | | 36 | 55 | 91 | 88 | 85 | 173 |

Sumber/*Source* : Dinas Tenaga Kerja dan Transmigrasi Kabupaten Kubu Raya

Tabel 3.2.6 Banyaknya Penyaluran Tenaga Kerja Menurut Jenis Pendidikan di Kabupaten Kubu Raya, 2019
Table *Number of Employee Distribution by Educational Attainment in Kubu Raya Regency, 2019*

| No. | Bulan Month | Tidak Pernah Sekolah/ Belum Tamat SD No Schooling/ Not Yet Completed Elementary School | SD dan Sederajat Elementary School | SLTP dan Sederajat Junior High School |
|-----|---------------------|---|---|--|
| (1) | (2) | (3) | (4) | (5) |
| 1. | Januari/January | 6 | 7 | 6 |
| 2. | Februari/February | 2 | 0 | 0 |
| 3. | Maret/March | 4 | 4 | 2 |
| 4. | April/April | 3 | 2 | 0 |
| 5. | Mei/May | 1 | 0 | 1 |
| 6. | Juni/June | 1 | 1 | 1 |
| 7. | Juli/July | 13 | 5 | 9 |
| 8. | Agustus/August | 4 | 0 | 2 |
| 9. | September/September | 2 | 0 | 3 |
| 10. | Oktober/October | 2 | 1 | 3 |
| 11. | November/November | 0 | 0 | 0 |
| 12. | Desember/December | 15 | 4 | 5 |
| | 2019 | 53 | 24 | 32 |
| | 2018 | 24 | 21 | 13 |
| | 2017 | 16 | 11 | 18 |
| | 2016 | 11 | 22 | 22 |
| | 2015 | - | 13 | 7 |

Lanjutan Tabel/*Continued Table 3.2.6*

| No. | Bulan Month | SLTA dan Sederajat Senior High School | Akademi/ Diploma Academy/ Diploma | Universitas University | Jumlah Total |
|-------------|-----------------------------|---|--|---------------------------|-----------------|
| (1) | (2) | (6) | (7) | (8) | (9) |
| 1. | Januari/ <i>January</i> | 13 | 12 | 89 | 133 |
| 2. | Februari/ <i>Februari</i> | 7 | 0 | 0 | 9 |
| 3. | Maret/ <i>March</i> | 21 | 0 | 1 | 32 |
| 4. | April/ <i>April</i> | 22 | 1 | 0 | 28 |
| 5. | Mei/ <i>May</i> | 31 | 0 | 1 | 34 |
| 6. | Juni/ <i>June</i> | 5 | 0 | 0 | 8 |
| 7. | Juli/ <i>July</i> | 17 | 0 | 0 | 44 |
| 8. | Agustus/ <i>August</i> | 10 | 0 | 0 | 16 |
| 9. | September/ <i>September</i> | 19 | 0 | 0 | 24 |
| 10. | Oktober/ <i>October</i> | 22 | 0 | 1 | 29 |
| 11. | November/ <i>November</i> | 5 | 1 | 0 | 6 |
| 12. | Desember/ <i>December</i> | 13 | 0 | 0 | 37 |
| 2019 | | 185 | 14 | 92 | 400 |
| 2018 | | 144 | 19 | 59 | 280 |
| 2017 | | 177 | 81 | 56 | 359 |
| 2016 | | 121 | 40 | 50 | 266 |
| 2015 | | 62 | 22 | 100 | 204 |

Sumber/*Source* : Dinas Tenaga Kerja dan Transmigrasi Kabupaten Kubu Raya

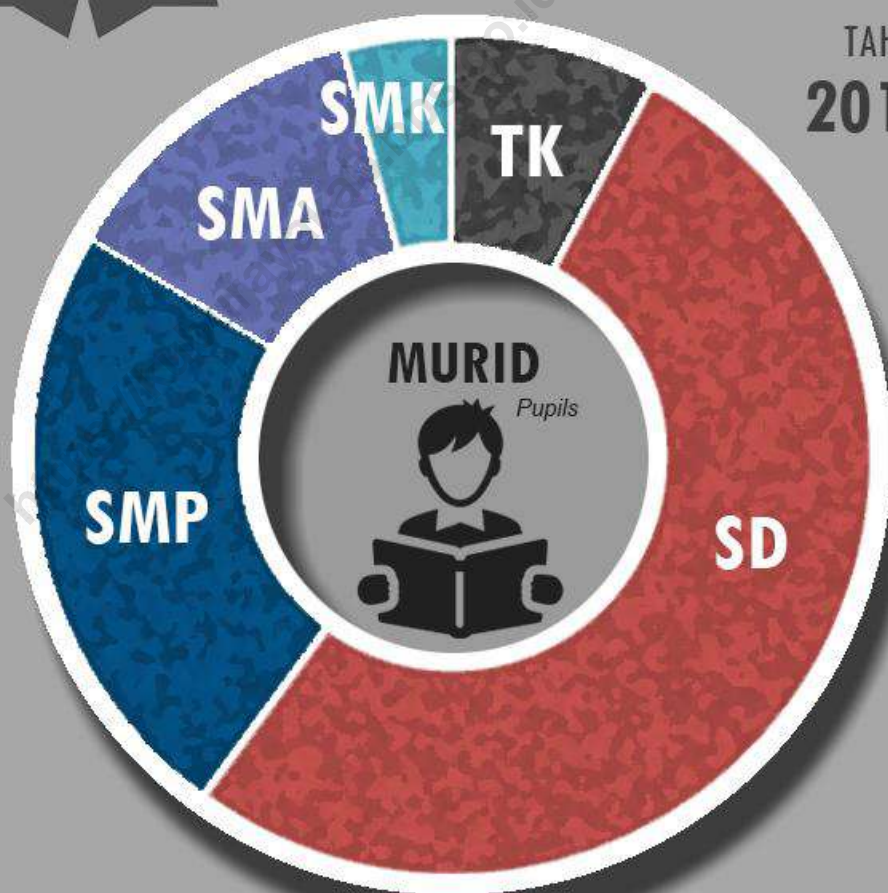
BAB
CHAPTER

4

**SOSIAL DAN
KESEJAHTERAAN RAKYAT**

**SOCIAL AND
WELFARE**

TAHUN
2019



PENJELASAN TEKNIS

1. Jalur Pendidikan di Indonesia terdiri atas 1) pendidikan formal, 2) pendidikan nonformal, dan 3) pendidikan informal yang ketiganya dapat saling melengkapi dan memperkaya (Undang-Undang No. 20 Tahun 2013 tentang Sistem Pendidikan Nasional).
2. Jenjang Pendidikan Formal terdiri atas pendidikan dasar, pendidikan menengah, dan pendidikan tinggi. Jenis pendidikan yang diajarkan mencakup pendidikan umum, kejuruan, akademik, profesi, vokasi, keagamaan, dan khusus.
 - a. Pendidikan Dasar berbentuk Sekolah Dasar (SD) dan Madrasah Ibtidaiyah (MI) atau bentuk lain yang sederajat serta Sekolah Menengah Pertama (SMP) dan Madrasah Tsanawiyah (MTs), atau bentuk lain yang sederajat.
 - b. Pendidikan Menengah berbentuk Sekolah Menengah Atas (SMA), Madrasah Aliyah (MA), Sekolah Menengah Kejuruan (SMK), dan

TECHNICAL NOTES

1. *The Education System in Indonesia consists of 1) a formal education, 2) non-formal education, and 3) informal education that all three can be complementary and enriching (Law No. 20 Year 2013 about The National Education System).*
2. *The Formal Education Level consists of primary education, secondary education, and high education. The kind of education that taught consists of general education, vocational, academic, professional, religious, and specific education.*
 - a. *The Primary Education consists of Elementary School and Islamic Elementary School or other equivalent forms and Junior High School and MTs, or other equivalent forms.*
 - b. *The Secondary Education consists of the senior high school, MA, Vocational School, and Vocational Madrasah Aliyah, or other equivalent forms.*
 - c. *The High Education consists of the education level after the secondary education that*

- Madrasah Aliyah Kejuruan (MAK), atau bentuk lain yang sederajat.
- c. Pendidikan Tinggi merupakan jenjang pendidikan setelah pendidikan menengah yang mencakup program pendidikan diploma, sarjana, magister, spesialis, dan doktor yang diselenggarakan oleh perguruan tinggi. Perguruan tinggi dapat berbentuk akademi, politeknik, sekolah tinggi, institut, atau universitas.
3. Rumah Sakit adalah tempat pemeriksaan dan perawatan kesehatan, biasanya berada di bawah pengawasan dokter/tenaga medis, yang melayani penderita yang sakit untuk berobat rawat jalan atau rawat inap.
4. Rumah Sakit Bersalin adalah rumah sakit khusus untuk persalinan, dilengkapi pelayanan spesialis pemeriksaan kehamilan, persalinan, rawat inap dan rawat jalan ibu dan anak yang berada di bawah pengawasan dokter spesialis kandungan.
5. Rumah Bersalin adalah sarana pelayanan kesehatan dengan izin sebagai rumah bersalin, consists of diplomas, bachelor, master, specialist, and doctoral degrees that are held by the college. The colleges can be academy, polytechnic, high school, institute, or university.
3. Hospital is a place for health check, usually controlled/supervised by doctors/medical personnel to serve the ill patients to get outpatient or inpatient treatment services.
4. Maternity Hospital is a specialized hospital for childbirth, has specialist inspection service to pregnancy, childbirth, hospitalization and outpatient for mothers and children that is under the supervision of an obstetrician.
5. Maternity House is health care facility with a license as a maternity house, equipped with

dilengkapi pelayanan pemeriksaan kehamilan, persalinan serta pemeriksaan ibu dan anak yang berada di bawah pengawasan bidan senior.

6. Poliklinik adalah sarana kesehatan yang dipakai untuk pelayanan berobat jalan, biasanya berada di bawah pengawasan dokter/tenaga medis.
7. Puskesmas (Pusat Kesehatan Masyarakat) adalah unit pelaksana teknis dinas kesehatan kabupaten/Kabupaten yang mempunyai fungsi utama sebagai penyelenggara pelayanan kesehatan tingkat pertama. Wilayah kerja puskesmas maksimal adalah satu kecamatan dan untuk dapat menjangkau wilayah kerjanya, puskesmas mempunyai jaringan pelayanan yang meliputi unit Puskesmas Pembantu (Pustu), unit Puskesmas Keliling (Puskel), dan unit bidan desa/komunitas (Peraturan Menteri Kesehatan RI No. 75 Tahun 2014 Tentang Pusat Kesehatan Masyarakat).
8. Apotek adalah suatu tempat

prenatal care, childbirth and examination of mothers and children which is under the supervision of a senior midwife.

6. *Polyclinic is a health facility in which to get outpatient services, usually under the control of doctor/medical personnel.*
7. *Public Health Center is technical implementation unit of regency health department that have the primary function as a first-level health care providers. The working area standard of public health center is one Subdistrict and to reach their working areas, public health centers have a service network covering subsidiary of public health center, mobile public health center units, and midwife units (Regulation of the Minister of Health of Indonesia Number 75 Year 2014 about Public Health Center).*
8. *Pharmacy is a specific place that is*

tertentu yang digunakan untuk melakukan pekerjaan kefarmasian, dan penyaluran/penjualan obat atau bahan farmasi dan perbekalan kesehatan lainnya kepada masyarakat yang dikelola oleh tenaga apoteker (Peraturan Menteri Kesehatan RI No. 1332 Tahun 2002 Tentang Perubahan Atas Peraturan Menteri Kesehatan RI No. 922/MENKES/PER/X/1993 Tentang Ketentuan dan Tata Cara Pemberian Izin Apotek).

9. Imunisasi adalah memasukkan kuman atau racun penyakit tertentu yang sudah dilemahkan (vaksin) ke dalam tubuh dengan cara disuntik atau diminum (diteteskan dalam mulut) dengan maksud agar terjadi kekebalan tubuh terhadap penyakit tersebut.

10. BCG (Bacillus Calmette Guerin) merupakan vaksinasi untuk mencegah penyakit TBC, diberikan pada bayi baru lahir atau anak, dengan suntikan pada kulit pangkal lengan atas. Bekas suntikan kemudian akan membentuk tonjolan kecil jaringan parut pada kulit lengan atas. Suntikan BCG

used for pharmaceutical jobs, and distribution/sale of drugs/pharmaceuticals and other medical supplies to people that are administered by trained pharmacist (Regulation of the Minister of Health of Indonesia Number 1332 Year 2002 about the Changes of Regulation of the Minister of Health of Indonesia Number 922/MENKES/PER/X/1993 about Pro-vision and Procedures for Administration of Licensed Pharmacies).

9. *Immunization is putting enervated microbe of a certain disease into human body by injection or drinking (dropping into mouth) to make the body immune to that disease.*

10. *BCG (Bacillus Calmette Guerin) is a vaccine to prevent TBC disease, given to newborns or children, by injection at the base of the skin of the upper arm. Injection site will form little bumps of scar tissue in the skin of the upper arm. BCG injections given to children 1 times.*

diberikan kepada anak sebanyak 1 kali

11. DPT (Difteri, Pertusis, Tetanus) merupakan vaksin untuk mencegah penyakit Difteri, Pertusis, dan Tetanus yang diberikan pada bayi berumur 3 bulan ke atas, dengan suntikan pada paha, diulang 1 bulan dan 2 bulan kemudian, sehingga suntikan imunisasi DPT lengkap pada Kubu Rayata berjumlah 3 kali (kadang-kadang selang waktu antar suntikan bisa lebih dari 1 bulan).

12. Peristiwa tindak pidana yang dilaporkan ialah setiap peristiwa yang diterima kepolisian dari laporan masyarakat, atau peristiwa dimana pelakunya tertangkap tangan oleh kepolisian.

13. Jumlah tindak pidana menggambarkan jumlah kasus tindak pidana yang terjadi pada kurun waktu tertentu.

14. Resiko penduduk terjadi tindak pidana per 100.000 penduduk

$$= \frac{\text{Jumlah tindak pidana tahun } t}{\text{Jumlah penduduk tahun } t} \times 100.000$$

11. *DPT (Diphtheria, Pertussis, Tetanus) is a vaccine to prevent the diphtheria, pertussis, and tetanus disease, given to infants aged 3 months and above, with a shot in the thigh, repeated one month and two months later, so that the complete DPT immunization shots at toddler totaling 3 times (sometimes the time interval between injections can be more than 1 month).*

12. *Reported crime incidence includes all criminal cases reported and received by police office, and all crimes caught by police.*

13. *Crime total refers to the number of criminal cases occurring during a given period.*

14. *Crime rate*

$$= \frac{\text{Number of criminal cases year } t}{\text{Total population year } t} \times 100.000$$

Resiko penduduk terjadi tindak pidana per 100.000 penduduk mengindikasikan peluang penduduk berisiko terkena tindak pidana. Biasanya dinyatakan dalam setiap 100.000 penduduk.

- 15.** Selang waktu terjadi tindak pidana tahun t

$$= \frac{365 \times 24 \times 60 \times 60}{\text{Jumlah tindak pidana tahun t} \times (\text{detik})}$$

Selang waktu terjadi tindak pidana tahun t mengindikasikan selang waktu terjadinya satu tindak kejahatan dengan kejahatan yang lain.

- 16.** Persentase penyelesaian tindak pidana

$$= \frac{\text{Jumlah tindak pidana yang diselesaikan}}{\text{Jumlah peristiwa tindak pidana yang dilaporkan}} \times 100\%$$

Persentase penyelesaian peristiwa tindak pidana menyatakan persentase penyelesaian tindak pidana oleh polisi. Suatu tindak pidana dinyatakan sebagai kasus yang

Crime rate indicates the probability of population exposed to risk of crime, expressed in every 100,000 people.

- 15.** *Crime clock*

$$= \frac{365 \times 24 \times 60 \times 60}{\text{Number of criminal cases year t} \times (\text{second})}$$

Crime clock indicates the time interval of occurrence between one crime to another crime.

- 16.** *Crime clearance rate*

$$= \frac{\text{Number of cleared criminal cases}}{\text{Number of reported criminal cases}} \times 100\%$$

Crime clearance rate refers to percentage of crime clearance by police. A criminal case is categorized as a cleared case by police, if:

1. *All documents are ready to submit or already submitted to justice*

selesai di tingkat kepolisian, apabila:

1. berkas perkaranya sudah siap untuk diserahkan atau telah diserahkan kepada kejaksaan;
2. dalam hal delik aduan, pengaduannya dicabut dalam tenggang waktu yang telah ditentukan menurut undang-undang;
3. telah diselesaikan oleh kepolisian berdasarkan azas *plichtmatigheid* (kewajiban berdasarkan kewenangan hukum);
4. kasus yang dimaksud tidak termasuk kompetensi kepolisian
5. tersangka meninggal dunia;
6. kasus kadaluwarsa.

17. Bencana Alam adalah peristiwa atau serangkaian peristiwa yang mengancam dan mengganggu kehidupan/penghidupan masyarakat yang disebabkan oleh faktor alam antara lain berupa gempa bumi, tsunami, gunung meletus, banjir, kekeringan, angin topan, dan tanah longsor sehingga mengakibatkan kerugian materi maupun non-materi.

court;

2. *In the case of attense that warrants complaint, the complaint was withdraw within a given period state in the law;*
3. *The case was cleared by police based on the principle of plichmatigheid (obligation on the basis of law outhority);*
4. *The case was not the responsibility of police office;*
5. *The suspect died;*
6. *The case was out of date.*

17. Natural Disaster is an event or series of events that threaten and disrupt the lives and livelihoods caused by natural factors such as: earthquake, tsunami, volcanic eruption, flood, flash flood, drought, typhoon/cyclone, and landslide so it can lead to result in loss of material and non-material.

ULASAN**DESCRIPTION****Pendidikan****Education**

Pembangunan nasional di bidang pendidikan bertujuan untuk mencerdaskan kehidupan bangsa. Salah satu usaha pemerintah untuk menunjang pembangunan tersebut adalah dengan menyediakan berbagai sarana maupun prasarana fisik yang memadai, seperti pengadaan gedung sekolah, serta guru sebagai tenaga pengajarnya.

The education development is aimed to educate human resources. The availability of education facilities and infrastructures, likes school buildings and the teachers, are among the efforts of government in accelerating the goal.

Kemajuan pendidikan mempunyai hubungan yang positif dengan bidang lain, salah satu hubungan pendidikan dengan produktivitas tercermin pada keadaan tingkat penghasilan, semakin tinggi tingkat pendidikan seseorang maka semakin besar peluang untuk memperoleh pekerjaan atau untuk mendapatkan penghasilan yang lebih memadai.

The progressing of education has positive correlation to other sector, such as correlation with productivity that indicated to income rate. Higher in level of education provides a huge opportunity for someone to get a job with better income.

Menurut data dari Dinas Pendidikan Kabupaten Kubu Raya, diperoleh informasi sebagai berikut :

Based on data from Department of Education in Kubu Raya Regency, the information can be concluded are as follows:

a. Jumlah Sekolah

a. *The Total Number of School Buildings*

Pada tahun 2019 jumlah Sekolah Taman Kanak-kanak (TK) 103 unit, SD 546 unit, SMP 244 unit,

The total number of Kindergarten Schools 2019 was 103 buildings, 546 Primary Schools, 244

SMA 105 unit, dan SMK 37 unit. Keadaan ini bila dibandingkan dengan tahun 2018, mengalami Peningkatan untuk beberapa jenjang pendidikan.

Junior High Schools, 105 Senior High Schools, and 37 Vocational Senior High Schools. It can be seen that the number of schools in 2019 increased ascompared to 2018.

b. Jumlah Murid

b. The Total Number of Students

Jumlah murid sekolah pada tahun 2019 mengalami penurunan. Bila dilihat per jenjang pendidikan, jumlah murid SMA mengalami penurunan terbesar, sebesar 3,23 persen. Sedangkan, jumlah murid yang mengalami kenaikan tertinggi adalah pada tingkat SMK, yang naik hingga 21,12 persen.

The total number of student is decreasing in 2019. The number of students in Senior High Schools decreased lowest than other about 3.23 percent. The number of students in Vocational Senior High Schools increased highest than others, about 21.12 percent.

c. Jumlah Guru

c. The Total Number of Teachers

Keberhasilan pembangunan di bidang pendidikan juga ditentukan oleh banyaknya tenaga pengajar/ guru yang tersedia.

The success of education development can be shown from the number of availability of teacher.

Jumlah guru TK baik negeri maupun swasta sebanyak 399 orang. Jumlah tenaga pengajar di tingkat SD sebanyak 4 508 orang, guru SMP sebanyak 2 067 orang, dan guru di tingkat SMA ada 978 orang. Secara umum, jumlah guru tahun 2019 mengalami penurunan dari pada tahun 2018.

The number of Kindergarten School teachers was 399 teachers. Primary School teachers was 4,508, Junior High School was 2,067, and Senior High School teachers was 978 persons. Generally, number of teachers in 2019 was decreased than 2018.

Kesehatan

Health

Pembangunan di bidang kesehatan bertujuan untuk meningkatkan moralitas sumber

The health development is aimed to increase morality of human resources. The availability of health

daya manusia. Pemerintah mengupayakan agar pelayanan kesehatan dapat dijangkau oleh semua lapisan masyarakat secara merata dan mudah, serta dapat menyediakan berbagai sarana dan prasarana fisik yang memadai.

Berdasarkan data dari Dinas Kesehatan Kabupaten Kubu Raya dapat diketahui bahwa pada tahun 2019 jumlah tenaga kesehatan di Kabupaten Kubu Raya berjumlah 447 orang, terdiri dari dokter umum, dokter spesialis, dan dokter gigi 30 orang (6,71%). Sedangkan para medis lainnya dan non medis ada 417 orang (93,29%).

Gerakan Keluarga Berencana (KB) merupakan salah satu kesehatan untuk mewujudkan keluarga sejahtera melalui upaya penurunan angka kelahiran. Untuk mencapai keseimbangan pertumbuhan penduduk dengan pertumbuhan ekonomi dalam rangka mewujudkan keluarga sejahtera lahir dan batin.

Pada tahun 2019 jumlah peserta KB aktif di Kabupaten Kubu Raya sebanyak 66 115 akseptor meningkat dari tahun 2018 yang sejumlah 65 283 akseptor.

Menurut metode kontrasepsi akseptor peserta KB aktif yang paling banyak pada

facilities and physic infrastructures are among the efforts of government in giving public health services that can be reached of all peoples evenly and easily.

Based on data from Health Regional Office of Kubu Raya Regency, the number of health personal in 2019 was 447 persons, consists of general doctors, specialist doctors, and dentists 30 persons (6,71%), and other medic and non medic personals was 417 persons (93,29%).

Family planning program is one of the health efforts in get family welfare through the decreasing of fertility. Finally, this program is aimed to get balancing between population growth and economic growth.

In 2019, the number of the active family planning program members in Kubu Raya Regency was 66,115 acceptors higher than in 2018 was 65,283 acceptors

Then, seeing to the kinds of contraceptive that used by the active family planning program members

tahun 2019 adalah menggunakan suntikan, sebesar 30 578 peserta. Menyusul pil, sebesar 15 816 peserta.

in 2019, 30,578 persons use injections and 15,816 persons use pill.

Agama

Sebagai sarana dan prasarana untuk menunjang peribadatan dalam beragama sesuai dengan kepercayaan dan agamanya di Kabupaten Kubu Raya terdapat rumah ibadah, dengan rincian sebagai berikut: Masjid 569 buah, surau 516 buah, gereja katolik 62 buah, gereja protestan 106 buah, pura 4 buah, dan pekong 20 buah. Data rinci mengenai agama dapat dilihat pada tabel 4.3.1 s/d 4.3.14.

Religion

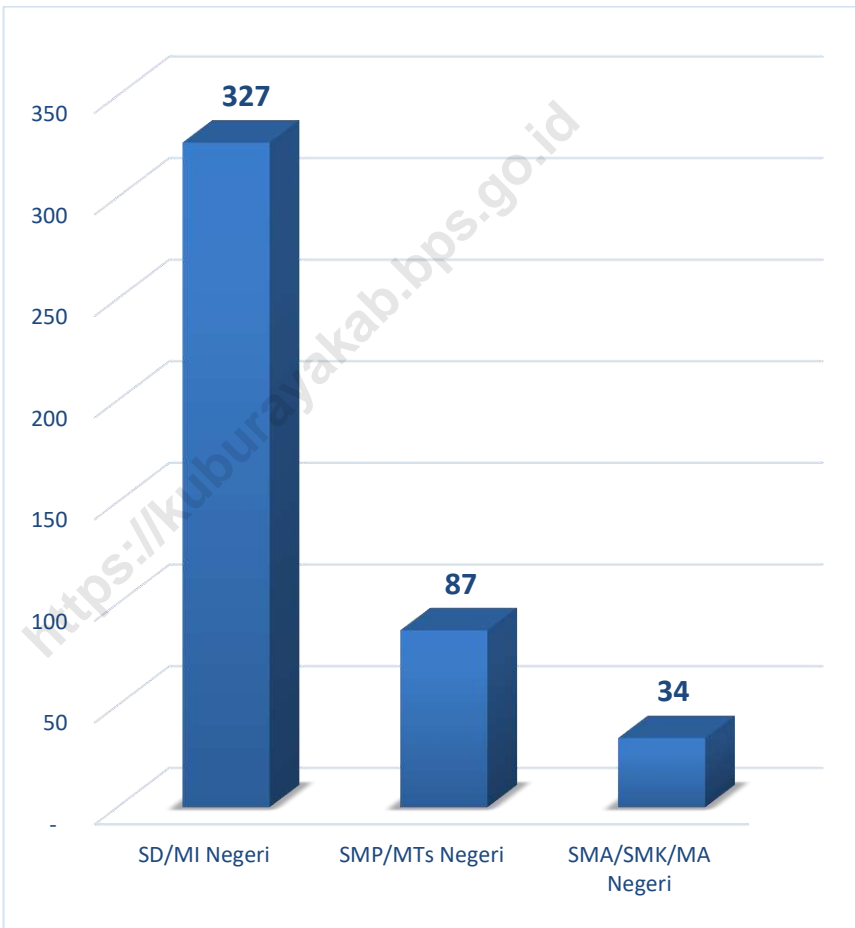
Supporting the religious life, there were built facilities and infrastructures, likes: 569 mosques, 516 prayer houses, 62 catholic churches, 106 protestant churches, 4 pura, and 20 temple. Specified data can be seen in table 4.3.1 until 4.3.14

Jumlah akte yang dikeluarkan oleh Kantor Catatan Sipil Kabupaten Kubu Raya sebanyak 339 226 akte kelahiran, 4 179 akte perkawinan, 3 385 akte kematian, dan 91 akte perceraian.

The number of certificates published by Civil Noting Office of Kubu Raya Regency was 339,226 consists of birth, 4,179 marriage, 3,385 death, and 91 divorce.

**Gambar
Picture**

**4. Banyaknya Sekolah Negeri Dirinci Menurut
Jenjang Pendidikan di Kabupaten Kubu Raya,
2019**
*Number of Public School by of Education in Kubu
Raya Regency, 2019*



Sumber/Source : Dinas Pendidikan dan Kebudayaan Kabupaten Kubu Raya

4.1 PENDIDIKAN/*EDUCATION*

Tabel 4.1.1 Banyaknya Sekolah, Guru dan Murid Taman Kanak-Kanak (TK) di Bawah Kementrian Pendidikan dan Kebudayaan Menurut Kecamatan di Kabupaten Kubu Raya, 2019

Number of School, Teacher, and Pupils in Kindergarten Under The Ministry of Education and Culture in Kubu Raya Regency by Subdistrict, 2019

| No. | Kecamatan Subdistrict | Sekolah School | Guru Teacher | Murid Pupil | Rasio Murid Thd Guru |
|----------------------------|--------------------------|-------------------|-----------------|----------------|-------------------------|
| (1) | (2) | (3) | (4) | (5) | (6) |
| 1. | Batu Ampar | 1 | 3 | 24 | 8 |
| 2. | Terentang | 1 | 3 | 23 | 8 |
| 3. | K u b u | 6 | 19 | 228 | 12 |
| 4. | Teluk Pakedai | 2 | 4 | 38 | 10 |
| 5. | Sungai Kakap | 13 | 47 | 322 | 7 |
| 6. | Rasau Jaya | 3 | 14 | 109 | 8 |
| 7. | Sungai Raya | 31 | 169 | 1523 | 9 |
| 8. | Sungai Ambawang | 13 | 55 | 410 | 7 |
| 9. | Kuala Mandor B | 3 | 9 | 84 | 9 |
| Kabupaten Kubu Raya | | 73 | 323 | 2761 | 9 |

Sumber/*Source*: Dinas Pendidikan dan Kebudayaan Kabupaten Kubu Raya

Tabel 4.1.2 Jumlah Sekolah, Guru, dan Murid Raudatul Athfal (RA) di Bawah Kementerian Agama Menurut Kecamatan di Kabupaten Kubu Raya, 2018/2019
Number of Schools, Teachers, and Pupils in Raudatul Athfal (RA) Under The Ministry of Religious Affairs by Subdistrict, 2018/2019

| No. | Kecamatan Subdistrict | Sekolah School | Guru Teacher | Murid Pupil | Rasio Murid Thd Guru |
|----------------------------|--------------------------|-------------------|-----------------|----------------|-------------------------|
| (1) | (2) | (3) | (4) | (5) | (6) |
| 1. | Batu Ampar | 2 | 6 | 14 | 2 |
| 2. | Terentang | 1 | 1 | 35 | 35 |
| 3. | K u b u | 0 | 0 | 0 | 0 |
| 4. | Teluk Pakedai | 0 | 0 | 0 | 0 |
| 5. | Sungai Kakap | 1 | 4 | 31 | 8 |
| 6. | Rasau Jaya | 3 | 16 | 245 | 15 |
| 7. | Sungai Raya | 6 | 24 | 287 | 12 |
| 8. | Sungai Ambawang | 12 | 20 | 255 | 13 |
| 9. | Kuala Mandor B | 5 | 5 | 102 | 20 |
| Kabupaten Kubu Raya | | 30 | 76 | 969 | 13 |

Sumber/Source : Kementerian Agama, Data Semester Ganjil/Ministry of Religious Affairs, Odd Semester Data

Tabel 4.1.3 Jumlah Sekolah, Guru, dan Murid Sekolah Dasar (SD) di Bawah Kementerian Pendidikan dan Kebudayaan menurut Kecamatan di Kabupaten Kubu Raya, 2018/2019

Number of Schools, Teachers, and Pupils in Primary Schools Under The Ministry of Education and Culture by Subdistrict in Kubu Raya Regency, 2018/2019

| No. | Kecamatan Subdistrict | Sekolah Schools | | |
|----------------------------|--------------------------|--------------------|-------------------|-----------------|
| | | Negeri Public | Swasta Private | Jumlah Total |
| (1) | (2) | (3) | (4) | (5) |
| 1. | Batu Ampar | 31 | 2 | 33 |
| 2. | Terentang | 23 | 1 | 24 |
| 3. | K u b u | 42 | - | 42 |
| 4. | Teluk Pakedai | 26 | - | 26 |
| 5. | Sungai Kakap | 49 | 6 | 55 |
| 6. | Rasau Jaya | 18 | 1 | 19 |
| 7. | Sungai Raya | 71 | 21 | 92 |
| 8. | Sungai Ambawang | 43 | 13 | 56 |
| 9. | Kuala Mandor B | 22 | 6 | 28 |
| Kabupaten Kubu Raya | | 325 | 50 | 375 |

Lanjutan Tabel/Continued Table 4.1.3

| No. | Kecamatan Subdistrict | Guru ¹ Teachers ¹ | | |
|----------------------------|--------------------------|--|-------------------|-----------------|
| | | Negeri Public | Swasta Private | Jumlah Total |
| (1) | (2) | (3) | (4) | (5) |
| 1. | Batu Ampar | 223 | 6 | 229 |
| 2. | Terentang | 102 | 0 | 102 |
| 3. | K u b u | 270 | - | 270 |
| 4. | Teluk Pakedai | 155 | - | 155 |
| 5. | Sungai Kakap | 535 | 38 | 573 |
| 6. | Rasau Jaya | 186 | 9 | 195 |
| 7. | Sungai Raya | 876 | 201 | 1 077 |
| 8. | Sungai Ambawang | 368 | 49 | 417 |
| 9. | Kuala Mandor B | 135 | 33 | 168 |
| Kabupaten Kubu Raya | | 2 850 | 336 | 3 186 |

Lanjutan Tabel/*Continued Table 4.1.3*

| No. | Kecamatan <i>Subdistrict</i> | Murid <i>Pupils</i> | | |
|----------------------------|---------------------------------|-------------------------|--------------------------|------------------------|
| | | Negeri <i>Public</i> | Swasta <i>Private</i> | Jumlah <i>Total</i> |
| (1) | (2) | (3) | (4) | (5) |
| 1. | Batu Ampar | 3 962 | 123 | 4 085 |
| 2. | Terentang | 1 820 | 49 | 1 869 |
| 3. | K u b u | 4 714 | - | 4 714 |
| 4. | Teluk Pakedai | 2 297 | - | 2 297 |
| 5. | Sungai Kakap | 9 877 | 812 | 10 689 |
| 6. | Rasau Jaya | 3 183 | 134 | 3 317 |
| 7. | Sungai Raya | 16 396 | 4 073 | 20 469 |
| 8. | Sungai Ambawang | 5 562 | 990 | 6 552 |
| 9. | Kuala Mandor B | 1 556 | 458 | 2 014 |
| Kabupaten Kubu Raya | | 49 367 | 6 639 | 56 006 |

Catatan/*Note*: ¹ Jumlah guru termasuk kepala sekolah dan guru/*The total of teachers including headmaster and teacher*

Sumber/*Source* : Dapodik–Kementerian Pendidikan dan Kebudayaan

Tabel 4.1.4 Jumlah Sekolah, Guru, dan Murid Madrasah Ibtidaiyah (MI) di Bawah Kementerian Agama Menurut Kecamatan Menurut Kecamatan, 2018/2019
Number of Schools, Teachers, and Pupils in Madrasah Ibtidaiyah (MI) Under The Ministry of Religious Affairs by Subdistrict, 2018/2019

| No. | Kecamatan Subdistrict | Sekolah School | Guru Teacher | Murid Pupil | Rasio Murid Thd Guru |
|----------------------------|--------------------------|-------------------|-----------------|----------------|-------------------------|
| (1) | (2) | (3) | (4) | (5) | (6) |
| 1. | Batu Ampar | 2 | 11 | 311 | 28 |
| 2. | Terentang | 14 | 110 | 933 | 8 |
| 3. | K u b u | 5 | 39 | 396 | 10 |
| 4. | Teluk Pakedai | 1 | 1 | 41 | 41 |
| 5. | Sungai Kakap | 19 | 168 | 2 233 | 13 |
| 6. | Rasau Jaya | 2 | 27 | 541 | 20 |
| 7. | Sungai Raya | 52 | 366 | 4 819 | 13 |
| 8. | Sungai Ambawang | 59 | 473 | 4 702 | 10 |
| 9. | Kuala Mandor B | 17 | 127 | 1 297 | 10 |
| Kabupaten Kubu Raya | | 171 | 1 322 | 15 273 | 12 |

Sumber/Source : Kementerian Agama, Data Semester Ganjil/Ministry of Religious Affairs, Odd Semester Data

Tabel 4.1.5 Jumlah Sekolah, Guru¹, dan Murid Sekolah Menengah Pertama (SMP) di Bawah Kementerian Pendidikan dan Kebudayaan menurut Kecamatan di Kabupaten Kubu Raya, 2018/2019

Number of Schools, Teachers¹, and Pupils in Junior High Schools Under The Ministry of Education and Culture by Subdistrict in Kubu Raya Regency, 2018/2019

| No. | Kecamatan Subdistrict | Sekolah Schools | | |
|----------------------------|--------------------------|--------------------|-------------------|-----------------|
| | | Negeri Public | Swasta Private | Jumlah Total |
| (1) | (2) | (3) | (4) | (5) |
| 1. | Batu Ampar | 7 | 2 | 9 |
| 2. | Terentang | 6 | - | 6 |
| 3. | K u b u | 10 | - | 10 |
| 4. | Teluk Pakedai | 7 | 1 | 8 |
| 5. | Sungai Kakap | 16 | 10 | 26 |
| 6. | Rasau Jaya | 4 | - | 4 |
| 7. | Sungai Raya | 18 | 22 | 40 |
| 8. | Sungai Ambawang | 11 | 16 | 27 |
| 9. | Kuala Mandor B | 7 | 10 | 17 |
| Kabupaten Kubu Raya | | 86 | 61 | 147 |

Lanjutan Tabel/Continued Table 4.1.5

| No. | Kecamatan Subdistrict | Guru ¹ Teachers ¹ | | |
|----------------------------|--------------------------|--|-------------------|-----------------|
| | | Negeri Public | Swasta Private | Jumlah Total |
| (1) | (2) | (3) | (4) | (5) |
| 1. | Batu Ampar | 59 | 2 | 61 |
| 2. | Terentang | 36 | - | 36 |
| 3. | K u b u | 100 | - | 100 |
| 4. | Teluk Pakedai | 36 | 7 | 43 |
| 5. | Sungai Kakap | 189 | 65 | 254 |
| 6. | Rasau Jaya | 77 | - | 77 |
| 7. | Sungai Raya | 309 | 155 | 464 |
| 8. | Sungai Ambawang | 147 | 105 | 252 |
| 9. | Kuala Mandor B | 56 | 38 | 94 |
| Kabupaten Kubu Raya | | 1 009 | 372 | 1 381 |

Lanjutan Tabel/*Continued Table 4.1.5*

| No. | Kecamatan <i>Subdistrict</i> | Murid <i>Pupils</i> | | |
|----------------------------|---------------------------------|-------------------------|--------------------------|------------------------|
| | | Negeri <i>Public</i> | Swasta <i>Private</i> | Jumlah <i>Total</i> |
| (1) | (2) | (3) | (4) | (5) |
| 1. | Batu Ampar | 1 123 | 190 | 1 313 |
| 2. | Terentang | 561 | - | 561 |
| 3. | Ku b u | 1 758 | - | 1 758 |
| 4. | Teluk Pakedai | 633 | 39 | 672 |
| 5. | Sungai Kakap | 3 025 | 983 | 4 008 |
| 6. | Rasau Jaya | 957 | - | 957 |
| 7. | Sungai Raya | 5 278 | 3 019 | 8 297 |
| 8. | Sungai Ambawang | 2 232 | 1 365 | 3 597 |
| 9. | Kuala Mandor B | 505 | 517 | 1 022 |
| Kabupaten Kubu Raya | | 16 072 | 6 113 | 22 185 |

Catatan/Note: ¹ Jumlah guru termasuk kepala sekolah dan guru/*The total of teachers including headmaster and teacher*

Sumber/Source : Dapodik–Kementerian Pendidikan dan Kebudayaan

Tabel 4.1.6 Banyaknya Jumlah Sekolah, Guru, dan Murid Madrasah Tsanawiyah (MTs) di Bawah Kementerian Agama Menurut Kecamatan, 2018/2019
Number of Schools, Teachers, and Pupils in Madrasah Tsanawiyah (MTs) Under The Ministry of Religious Affairs by Subdistrict, 2018/2019

| No. | Kecamatan Subdistrict | Sekolah School | Guru Teacher | Murid Pupil | Rasio Murid Thd Guru |
|----------------------------|--------------------------|-------------------|-----------------|----------------|-------------------------|
| (1) | (2) | (3) | (4) | (5) | (6) |
| 1. | Batu Ampar | 4 | 29 | 573 | 20 |
| 2. | Terentang | 1 | 7 | 41 | 6 |
| 3. | K u b u | 3 | 14 | 269 | 19 |
| 4. | Teluk Pakedai | 3 | 3 | 190 | 63 |
| 5. | Sungai Kakap | 13 | 97 | 1 003 | 10 |
| 6. | Rasau Jaya | 5 | 54 | 595 | 11 |
| 7. | Sungai Raya | 28 | 197 | 2 488 | 13 |
| 8. | Sungai Ambawang | 26 | 187 | 2 303 | 12 |
| 9. | Kuala Mandor B | 14 | 98 | 759 | 8 |
| Kabupaten Kubu Raya | | 97 | 686 | 8 221 | 12 |

Sumber/Source : Kementerian Agama, Data Semester Ganjil/Ministry of Religious Affairs, Odd Semester Data

Tabel 4.1.7 Jumlah Sekolah, Guru, dan Murid Sekolah Menengah Atas (SMA) di Bawah Kementerian Pendidikan dan Kebudayaan menurut Kecamatan di Kabupaten Kubu Raya, 2018/2019

Number of Schools, Teachers¹, and Pupils in Senior High Schools Under The Ministry of Education and Culture by Subdistrict in Kubu Raya Regency, 2018/2019

| No. | Kecamatan Subdistrict | Sekolah Schools | | |
|----------------------------|--------------------------|--------------------|-------------------|-----------------|
| | | Negeri Public | Swasta Private | Jumlah Total |
| (1) | (2) | (3) | (4) | (5) |
| 1. | Batu Ampar | 3 | - | 3 |
| 2. | Terentang | 1 | - | 1 |
| 3. | K u b u | 4 | 1 | 5 |
| 4. | Teluk Pakedai | 1 | 1 | 2 |
| 5. | Sungai Kakap | 3 | 6 | 9 |
| 6. | Rasau Jaya | 2 | - | 2 |
| 7. | Sungai Raya | 5 | 13 | 18 |
| 8. | Sungai Ambawang | 3 | 10 | 13 |
| 9. | Kuala Mandor B | 2 | 5 | 7 |
| Kabupaten Kubu Raya | | 24 | 36 | 60 |

Lanjutan Tabel/Continued Table 4.1.7

| No. | Kecamatan Subdistrict | Guru ¹ Teachers ¹ | | |
|----------------------------|--------------------------|--|-------------------|-----------------|
| | | Negeri Public | Swasta Private | Jumlah Total |
| (1) | (2) | (3) | (4) | (5) |
| 1. | Batu Ampar | 37 | - | 37 |
| 2. | Terentang | 12 | - | 12 |
| 3. | K u b u | 41 | 12 | 53 |
| 4. | Teluk Pakedai | 18 | 1 | 19 |
| 5. | Sungai Kakap | 85 | 60 | 145 |
| 6. | Rasau Jaya | 50 | - | 50 |
| 7. | Sungai Raya | 132 | 172 | 304 |
| 8. | Sungai Ambawang | 77 | 72 | 149 |
| 9. | Kuala Mandor B | 24 | 35 | 59 |
| Kabupaten Kubu Raya | | 476 | 352 | 828 |

Lanjutan Tabel/*Continued Table 4.1.7*

| No. | Kecamatan <i>Subdistrict</i> | Murid <i>Pupils</i> | | |
|----------------------------|---------------------------------|-------------------------|--------------------------|------------------------|
| | | Negeri <i>Public</i> | Swasta <i>Private</i> | Jumlah <i>Total</i> |
| (1) | (2) | (3) | (4) | (5) |
| 1. | Batu Ampar | 671 | - | 671 |
| 2. | Terentang | 319 | - | 319 |
| 3. | Ku b u | 671 | 170 | 841 |
| 4. | Teluk Pakedai | 212 | 69 | 281 |
| 5. | Sungai Kakap | 1 561 | 676 | 2 237 |
| 6. | Rasau Jaya | 667 | - | 667 |
| 7. | Sungai Raya | 2 007 | 2 724 | 4 731 |
| 8. | Sungai Ambawang | 1 058 | 879 | 1 937 |
| 9. | Kuala Mandor B | 244 | 239 | 483 |
| Kabupaten Kubu Raya | | 7 410 | 4 757 | 12 167 |

Catatan/*Note*: ¹ Jumlah guru termasuk kepala sekolah dan guru/*The total of teachers including headmaster and teacher*

Sumber/*Source* : Dapodik–Kementerian Pendidikan dan Kebudayaan

Tabel 4.1.8 Jumlah Sekolah, Guru, dan Murid Sekolah Menengah Kejuruan (SMK) di Bawah Kementerian Pendidikan dan Kebudayaan menurut Kecamatan di Kabupaten Kubu Raya, 2018/2019

Number of Schools, Teachers¹, and Pupils in Vocational High Schools Under The Ministry of Education and Culture by Subdistrict in Kubu Raya Regency, 2018/2019

| No. | Kecamatan Subdistrict | Sekolah Schools | | |
|----------------------------|--------------------------|--------------------|-------------------|-----------------|
| | | Negeri Public | Swasta Private | Jumlah Total |
| (1) | (2) | (3) | (4) | (5) |
| 1. | Batu Ampar | 1 | 1 | 2 |
| 2. | Terentang | - | - | - |
| 3. | K u b u | 1 | - | 1 |
| 4. | Teluk Pakedai | - | 1 | 1 |
| 5. | Sungai Kakap | 3 | 2 | 5 |
| 6. | Rasau Jaya | 1 | 3 | 4 |
| 7. | Sungai Raya | 3 | 8 | 11 |
| 8. | Sungai Ambawang | - | 9 | 9 |
| 9. | Kuala Mandor B | 1 | 3 | 4 |
| Kabupaten Kubu Raya | | 10 | 27 | 37 |

Lanjutan Tabel/Continued Table 4.1.8

| No. | Kecamatan Subdistrict | Guru ¹ Teachers ¹ | | |
|----------------------------|--------------------------|--|-------------------|-----------------|
| | | Negeri Public | Swasta Private | Jumlah Total |
| (1) | (2) | (3) | (4) | (5) |
| 1. | Batu Ampar | 4 | 2 | 6 |
| 2. | Terentang | - | - | - |
| 3. | K u b u | 5 | - | 5 |
| 4. | Teluk Pakedai | - | 7 | 7 |
| 5. | Sungai Kakap | 67 | 20 | 87 |
| 6. | Rasau Jaya | 31 | 28 | 59 |
| 7. | Sungai Raya | 30 | 99 | 129 |
| 8. | Sungai Ambawang | - | 53 | 53 |
| 9. | Kuala Mandor B | 13 | 17 | 30 |
| Kabupaten Kubu Raya | | 150 | 226 | 376 |

Lanjutan Tabel/Continued Table 4.1.8

| No. | Kecamatan Subdistrict | Murid Pupils | | |
|----------------------------|--------------------------|------------------|-------------------|-----------------|
| | | Negeri Public | Swasta Private | Jumlah Total |
| (1) | (2) | (3) | (4) | (5) |
| 1. | Batu Ampar | 137 | 343 | 480 |
| 2. | Terentang | - | - | - |
| 3. | K u b u | 175 | - | 175 |
| 4. | Teluk Pakedai | - | 123 | 123 |
| 5. | Sungai Kakap | 871 | 176 | 1 047 |
| 6. | Rasau Jaya | 451 | 205 | 656 |
| 7. | Sungai Raya | 656 | 1 955 | 2 611 |
| 8. | Sungai Ambawang | - | 858 | 858 |
| 9. | Kuala Mandor B | 32 | 210 | 242 |
| Kabupaten Kubu Raya | | 2 322 | 3 870 | 6 192 |

Catatan/Note: ¹ Jumlah guru termasuk kepala sekolah dan guru/The total of teachers including headmaster and teacher

Sumber/Source : Dapodik–Kementerian Pendidikan dan Kebudayaan

Tabel 4.1.9 Banyaknya Jumlah Sekolah, Guru, dan Murid Madrasah Aliyah (MA) di Bawah Kementerian Agama Menurut Kecamatan, 2018/2019
Number of Schools, Teachers, and Pupils in Madrasah Aliyah (MA) Under The Ministry of Religious Affairs by Subdistrict, 2018/2019

| No. | Kecamatan Subdistrict | Sekolah School | Guru Teacher | Murid Pupil | Rasio Murid Thd Guru |
|----------------------------|--------------------------|-------------------|-----------------|----------------|-------------------------|
| (1) | (2) | (3) | (4) | (5) | (6) |
| 1. | Batu Ampar | 2 | 2 | 119 | 60 |
| 2. | Terentang | 3 | 3 | 126 | 42 |
| 3. | K u b u | 1 | 8 | 116 | 15 |
| 4. | Teluk Pakedai | 1 | 5 | 157 | 31 |
| 5. | Sungai Kakap | 1 | 4 | 52 | 13 |
| 6. | Rasau Jaya | 3 | 41 | 650 | 16 |
| 7. | Sungai Raya | 12 | 117 | 1 116 | 10 |
| 8. | Sungai Ambawang | 17 | 114 | 1 518 | 13 |
| 9. | Kuala Mandor B | 5 | 16 | 321 | 20 |
| Kabupaten Kubu Raya | | 45 | 310 | 4 175 | 13 |

Sumber/Source : Kementerian Agama, Data Semester Ganjil/Ministry of Religious Affairs, Odd Semester Data

Tabel 4.1.10 Jumlah Desa/Kelurahan yang Memiliki Fasilitas Sekolah Menurut Kecamatan dan Tingkat Pendidikan, 2014-2019
Number of Village Having Educational Facilities by Subdistrict and Educational Level, 2014– 2019

| No. | Kecamatan Subdistrict | SD Primary School | | |
|----------------------------|--------------------------|----------------------|------------|------------|
| | | 2014 | 2018 | 2019 |
| (1) | (2) | (3) | (4) | (5) |
| 1. | Batu Ampar | 14 | 14 | 14 |
| 2. | Terentang | 9 | 10 | 10 |
| 3. | K u b u | 20 | 20 | 20 |
| 4. | Teluk Pakedai | 14 | 14 | 14 |
| 5. | Sungai Kakap | 13 | 15 | 15 |
| 6. | Rasau Jaya | 6 | 6 | 6 |
| 7. | Sungai Raya | 20 | 22 | 22 |
| 8. | Sungai Ambawang | 15 | 15 | 15 |
| 9. | Kuala Mandor B | 5 | 6 | 6 |
| Kabupaten Kubu Raya | | 116 | 122 | 122 |

Lanjutan Tabel/Continued Table 4.1.10

| No. | Kecamatan Subdistrict | SMP Junior High School | | |
|----------------------------|--------------------------|---------------------------|-----------|-----------|
| | | 2014 | 2018 | 2019 |
| (1) | (2) | (5) | (6) | (7) |
| 1. | Batu Ampar | 10 | 10 | 10 |
| 2. | Terentang | 6 | 6 | 6 |
| 3. | K u b u | 11 | 12 | 12 |
| 4. | Teluk Pakedai | 10 | 10 | 10 |
| 5. | Sungai Kakap | 12 | 13 | 13 |
| 6. | Rasau Jaya | 5 | 5 | 5 |
| 7. | Sungai Raya | 18 | 21 | 21 |
| 8. | Sungai Ambawang | 14 | 14 | 14 |
| 9. | Kuala Mandor B | 5 | 6 | 6 |
| Kabupaten Kubu Raya | | 91 | 97 | 97 |

Lanjutan Tabel/Continued Table 4.1.10

| No. | Kecamatan Subdistrict | SMA Senior High School | | |
|----------------------------|--------------------------|---------------------------|-----------|-----------|
| | | 2014 | 2018 | 2019 |
| (1) | (2) | (8) | (9) | (10) |
| 1. | Batu Ampar | 3 | 4 | 4 |
| 2. | Terentang | 1 | 1 | 1 |
| 3. | K u b u | 3 | 5 | 5 |
| 4. | Teluk Pakedai | 3 | 3 | 3 |
| 5. | Sungai Kakap | 5 | 7 | 7 |
| 6. | Rasau Jaya | 2 | 2 | 2 |
| 7. | Sungai Raya | 12 | 14 | 15 |
| 8. | Sungai Ambawang | 10 | 12 | 13 |
| 9. | Kuala Mandor B | 3 | 5 | 6 |
| Kabupaten Kubu Raya | | 42 | 53 | 56 |

Lanjutan Tabel/Continued Table 4.1.10

| No. | Kecamatan Subdistrict | SMK Vocational School | | |
|----------------------------|--------------------------|--------------------------|-----------|-----------|
| | | 2014 | 2018 | 2019 |
| (1) | (2) | (11) | (12) | (13) |
| 1. | Batu Ampar | 2 | 2 | 2 |
| 2. | Terentang | 0 | – | – |
| 3. | K u b u | 1 | 1 | 1 |
| 4. | Teluk Pakedai | 0 | 1 | 2 |
| 5. | Sungai Kakap | 2 | 5 | 4 |
| 6. | Rasau Jaya | 1 | 2 | 2 |
| 7. | Sungai Raya | 5 | 8 | 6 |
| 8. | Sungai Ambawang | 4 | 4 | 6 |
| 9. | Kuala Mandor B | 1 | 2 | 3 |
| Kabupaten Kubu Raya | | 16 | 25 | 26 |

Lanjutan Tabel/Continued Table 4.1.10

| No. | Kecamatan Subdistrict | Perguruan Tinggi University | | |
|----------------------------|--------------------------|--------------------------------|----------|----------|
| | | 2014 | 2018 | 2019 |
| (1) | (2) | (14) | (15) | (16) |
| 1. | Batu Ampar | 0 | – | – |
| 2. | Terentang | 0 | – | – |
| 3. | K u b u | 0 | – | – |
| 4. | Teluk Pakedai | 0 | – | – |
| 5. | Sungai Kakap | 0 | – | – |
| 6. | Rasau Jaya | 0 | – | – |
| 7. | Sungai Raya | 3 | 4 | 3 |
| 8. | Sungai Ambawang | 1 | 1 | 2 |
| 9. | Kuala Mandor B | 0 | – | – |
| Kabupaten Kubu Raya | | 4 | 5 | 5 |

Sumber/Source : BPS, Pendataan Potensi Desa (Podes)/ BPS–Statistics Indonesia, Village Potential Data Collection

Tabel 4.1.11 Angka Partisipasi Murni (APM) dan Angka Partisipasi Kasar (APK) di Kabupaten Kubu Raya, 2018 dan 2019
Table *Net Participation Rates and Gross Participation Rates by Educational Level in Kubu Raya Regency, 2018 and 2019*

| Jenjang Pendidikan Educational Level | Angka Partisipasi Murni (APM) Net Participation Rates | | Angka Partisipasi Kasar (APK) Gross Participation Rates | |
|---|--|-------|--|--------|
| | 2018 | 2019 | 2018 | 2019 |
| (1) | (2) | (3) | (4) | (5) |
| SD/MI Elementary School | 96,56 | 96,58 | 114,18 | 108,24 |
| SMP/MTs Junior High School | 82,26 | 81,11 | 97,80 | 116,12 |
| SMA/SMK/MA Senior High School | 52,26 | 53,24 | 97,08 | 80,31 |

Sumber/Source: BPS, Survei Sosial Ekonomi Nasional (Susenas)/BPS-Statistics Indonesia, National Socioeconomic Survey

Tabel 4.1.12 Persentase Penduduk Berumur 15 Tahun ke Atas yang Melek Huruf Menurut Kelompok Umur di Kabupaten Kubu Raya, 2018 dan 2019
Percentage of Literate People Aged 15 Years and Over by Age Group in Kubu Raya Regency, 2018 and 2019

| Kelompok Umur Age Group | 2018 | 2019 |
|----------------------------|--------------|--------------|
| (1) | (2) | (3) |
| 15-19 | 100 | 99,86 |
| 20-24 | 99,20 | 99,86 |
| 25-29 | 99,18 | 99,70 |
| 30-34 | 98,21 | 96,89 |
| 35-39 | 95,37 | 98,99 |
| 40-44 | 94,03 | 92,61 |
| 45-49 | 88,57 | 90,93 |
| 50+ | 76,03 | 72,28 |
| Jumlah/Total | 92,17 | 91,59 |
| 15-24 | 99,61 | 99,90 |
| 15-44 | 97,85 | 98,19 |
| 15+ | 92,17 | 91,59 |
| 45+ | 79,41 | 77,23 |

Sumber/Source: BPS, Survei Sosial Ekonomi Nasional (Susenas)/BPS-Statistics Indonesia, National Socioeconomic Survey

Tabel 4.1.13 Banyaknya Sekolah Negeri Dirinci Menurut Jenjang Pendidikan dan Kecamatan di Kabupaten Kubu Raya, 2019

Number of Public School by of Education and Subdistrict in Kubu Raya Regency, 2019

| No. | Kecamatan Subdistrict | SD/MI Negeri | SMP/MTS Negeri | SMA/SMK/MA Negeri | Jumlah |
|-----|--------------------------|-----------------|-------------------|----------------------|------------|
| (1) | (2) | (3) | (4) | (5) | (6) |
| 1. | Batu Ampar | 31 | 7 | 4 | 42 |
| 2. | Terentang | 23 | 6 | 1 | 30 |
| 3. | K u b u | 42 | 10 | 5 | 57 |
| 4. | Teluk Pakedai | 26 | 7 | 1 | 34 |
| 5. | Sungai Kakap | 49 | 16 | 5 | 70 |
| 6. | Rasau Jaya | 19 | 5 | 5 | 29 |
| 7. | Sungai Raya | 71 | 18 | 7 | 96 |
| 8. | Sungai Ambawang | 44 | 11 | 3 | 58 |
| 9. | Kuala Mandor B | 22 | 7 | 3 | 32 |
| | 2 0 1 9 | 327 | 87 | 34 | 448 |
| | 2 0 1 8 | 327 | 87 | 34 | 448 |
| | 2 0 1 7 | 327 | 88 | 34 | 449 |
| | 2 0 1 6 | 327 | 86 | 32 | 445 |
| | 2 0 1 5 | 228 | 86 | 32 | 446 |

Sumber/Source : Dinas Pendidikan dan Kebudayaan Kabupaten Kubu Raya

Tabel 4.1.14 Banyaknya Sekolah Pendidikan Anak Usia Dini (PAUD), Guru dan Murid Dirinci Menurut Kecamatan di Kabupaten Kubu Raya, 2019
Number of Early Childhood Education School, Pupil and Teacher in Kubu Raya Regency by Subdistrict, 2019

| No. | Kecamatan Subdistrict | Sekolah School | Guru Teacher | Murid Pupil | Rasio Murid Thd Guru |
|-----|--------------------------|-------------------|-----------------|----------------|-------------------------|
| (1) | (2) | (3) | (4) | (5) | (6) |
| 1. | Batu Ampar | 8 | 38 | 226 | 6 |
| 2. | Terentang | 10 | 72 | 469 | 7 |
| 3. | K u b u | 16 | 49 | 452 | 9 |
| 4. | Teluk Pakedai | 15 | 35 | 135 | 4 |
| 5. | Sungai Kakap | 52 | 204 | 2 499 | 12 |
| 6. | Rasau Jaya | 18 | 68 | 472 | 7 |
| 7. | Sungai Raya | 83 | 478 | 3 938 | 8 |
| 8. | Sungai Ambawang | 33 | 174 | 2 459 | 14 |
| 9. | Kuala Mandor B | 15 | 53 | 438 | 8 |
| | 2 0 1 9 | 250 | 1 171 | 11 088 | 9 |
| | 2 0 1 8 | 250 | 1 086 | 10 680 | 10 |
| | 2 0 1 7 | 250 | 1 086 | 10 635 | 10 |
| | 2 0 1 6 | 227 | 977 | 10 620 | 10 |
| | 2 0 1 5 | 221 | 699 | 5 825 | 8 |

Sumber/Source : Dinas Pendidikan dan Kebudayaan Kabupaten Kubu Raya

Tabel 4.1.15 Jumlah Kelas Menurut Tingkat Pendidikan Menurut Kecamatan di Kabupaten Kubu Raya, 2019
Number of Class Room by Educational Attainment of Kubu Raya Regency by Subdistrict, 2019

| No. | Kecamatan Subdistrict | Tingkat Pendidikan / Educational Attainment | | | | | |
|-------------|--------------------------|---|-----------------|-------------------|-----------------|-------------------|-----------------|
| | | SD / PS | | SLTP / JHS | | SLTA / SHS | |
| | | Swasta Private | Negeri State | Swasta Private | Negeri State | Swasta Private | Negeri State |
| (1) | (2) | (3) | (4) | (5) | (6) | (7) | (8) |
| 1. | Batu Ampar | 22 | 152 | 22 | 49 | 16 | 26 |
| 2. | Terentang | 14 | 121 | - | 33 | - | 11 |
| 3. | Kubu | 33 | 218 | 18 | 86 | 13 | 28 |
| 4. | Teluk Pakedai | 21 | 161 | 21 | 38 | 14 | 10 |
| 5. | Sungai Kakap | 60 | 402 | 93 | 126 | 48 | 56 |
| 6. | Rasau Jaya | 16 | 135 | 24 | 49 | 17 | 47 |
| 7. | Sungai Raya | 383 | 584 | 204 | 215 | 246 | 88 |
| 8. | Sungai Ambawang | 324 | 234 | 155 | 93 | 112 | 36 |
| 9. | Kuala Mandor B | 151 | 122 | 61 | 41 | 26 | 17 |
| 2019 | | 1024 | 2129 | 598 | 730 | 492 | 319 |
| 2018 | | 1 109 | 2 113 | 608 | 729 | 464 | 311 |
| 2017 | | 1 153 | 2 087 | 614 | 716 | 420 | 301 |
| 2016 | | 1 148 | 2 081 | 546 | 715 | 420 | 299 |
| 2015 | | 1 122 | 2 038 | 492 | 589 | 362 | 235 |

Sumber/Source: Dinas Pendidikan dan Kebudayaan Kabupaten Kubu Raya

Tabel 4.1.16 Banyaknya Guru Berdasarkan Status Kepegawaian dan Tingkat Pendidikan di Kabupaten Kubu Raya, 2019
The Number of Teachers by on Employee Status and Education in Kubu Raya Regency, 2019

| No. | Tingkat Pendidikan | Sekolah Negeri/State School | | | Sekolah Swasta/Private School | | |
|-------------|--------------------|-----------------------------|--------------|--------------|-------------------------------|--------------|--------------|
| | | Guru Tetap | Guru Honorer | Jumlah | Guru Tetap | Guru Honorer | Jumlah |
| (1) | (2) | (3) | (4) | (5) | (6) | (7) | (8) |
| 1. | TK | 52 | 23 | 75 | 232 | 864 | 1 096 |
| 2. | SD | 2 561 | 604 | 3 165 | 214 | 236 | 450 |
| 3. | MI | 49 | 26 | 75 | 310 | 636 | 946 |
| 4. | SMP | 689 | 221 | 910 | 58 | 378 | 436 |
| 5. | MTs | 142 | 31 | 173 | 105 | 685 | 790 |
| 6. | SMA | 298 | 126 | 424 | 159 | 249 | 408 |
| 7. | MA | 38 | 17 | 55 | 85 | 129 | 214 |
| 8. | SMK | 56 | 109 | 165 | 75 | 138 | 213 |
| 2019 | | 3 885 | 1 157 | 5 042 | 1 238 | 3 315 | 4 553 |
| 2018 | | 3 856 | 945 | 4 801 | 1 142 | 3 249 | 4 391 |
| 2017 | | 3 772 | 920 | 4 692 | 1 129 | 3 235 | 4 364 |
| 2016 | | 3 744 | 881 | 4 625 | 652 | 3 547 | 4 199 |
| 2015 | | 3 392 | 770 | 4 162 | 525 | 2 250 | 2 765 |

Sumber/Source : Dinas Pendidikan dan Kebudayaan Kabupaten Kubu Raya

Tabel 4.1.17 Banyaknya Rehabilitasi Rehab Ruang Kelas Dirinci Menurut Jenjang Pendidikan dan Tingkat Kerusakan Ruang Kelas di Kabupaten Kubu Raya, 2019
Number of Rehabilitation Classroom by Type of Education and Level of Damage in Kubu Raya Regency, 2019

| No. | Tingkat Kerusakan | SD/SDLB | SMP/SMLB | SMA | SMK | Jumlah Ruang Kelas |
|-----|-------------------|--------------|--------------|------------|------------|--------------------|
| (1) | (2) | (3) | (4) | (5) | (6) | (7) |
| 1. | Baik | 692 | 460 | 298 | 86 | 1 536 |
| 2. | Rusak Ringan | 1 592 | 721 | 179 | 94 | 2 586 |
| 3. | Rusak sedang | 507 | 60 | 92 | 23 | 682 |
| 4. | Rusak Berat | 362 | 87 | 30 | 8 | 487 |
| | 2 0 1 9 | 3 153 | 1 328 | 599 | 211 | 5 291 |
| | 2 0 1 8 | 3 222 | 1 337 | 603 | 172 | 5 334 |
| | 2 0 1 7 | 3 240 | 1 330 | 561 | 160 | 5 291 |
| | 2 0 1 6 | 2 460 | 996 | 365 | 194 | 4 015 |
| | 2 0 1 5 | 2 441 | 974 | 353 | 185 | 3 877 |

Sumber/Source : Dinas Pendidikan dan Kebudayaan Kabupaten Kubu Raya

Keterangan :

1. Baik : tingkat kerusakan di bawah 15 %
2. Rusak ringan : tingkat kerusakan antara 15%-25%
3. Rusak sedang : tingkat kerusakan antara 25%-45%
4. Rusak berat : tingkat kerusakan antara 45%-65%

4.2 KESEHATAN/HEALTH

Tabel 4.2.1 Jumlah Desa/Kelurahan yang Memiliki Sarana Kesehatan Menurut Kecamatan dan Tingkat Pendidikan, 2014-2019
Number of Village Having Health Facilities by Subdistrict and Educational Level, 2014– 2019

| No. | Kecamatan Subdistrict | Rumah Sakit Hospital | | |
|----------------------------|--------------------------|-------------------------|----------|----------|
| | | 2014 | 2018 | 2019 |
| (1) | (2) | (3) | (4) | (5) |
| 1. | Batu Ampar | - | - | - |
| 2. | Terentang | - | - | - |
| 3. | K u b u | - | - | - |
| 4. | Teluk Pakedai | - | - | - |
| 5. | Sungai Kakap | - | - | - |
| 6. | Rasau Jaya | - | - | - |
| 7. | Sungai Raya | 3 | 2 | 2 |
| 8. | Sungai Ambawang | - | - | - |
| 9. | Kuala Mandor B | - | - | - |
| Kabupaten Kubu Raya | | 3 | 2 | 2 |

Lanjutan Tabel/Continued Table 4.2.1

| No. | Kecamatan Subdistrict | Rumah Sakit Bersalin Maternity Hospital | | |
|----------------------------|--------------------------|--|----------|----------|
| | | 2014 | 2018 | 2019 |
| (1) | (2) | (5) | (6) | (7) |
| 1. | Batu Ampar | - | - | - |
| 2. | Terentang | - | - | - |
| 3. | K u b u | - | - | - |
| 4. | Teluk Pakedai | - | - | - |
| 5. | Sungai Kakap | - | - | - |
| 6. | Rasau Jaya | - | - | - |
| 7. | Sungai Raya | 4 | 2 | 3 |
| 8. | Sungai Ambawang | - | - | - |
| 9. | Kuala Mandor B | - | - | - |
| Kabupaten Kubu Raya | | 4 | 2 | 3 |

Lanjutan Tabel/Continued Table 4.2.1

| No. | Kecamatan Subdistrict | Poliklinik Polyclinic | | |
|----------------------------|--------------------------|--------------------------|----------|-----------|
| | | 2014 | 2018 | 2019 |
| (1) | (2) | (8) | (9) | (10) |
| 1. | Batu Ampar | - | 4 | 4 |
| 2. | Terentang | - | - | - |
| 3. | K u b u | 1 | 1 | 2 |
| 4. | Teluk Pakedai | - | - | - |
| 5. | Sungai Kakap | 1 | - | 1 |
| 6. | Rasau Jaya | 1 | - | - |
| 7. | Sungai Raya | 1 | 2 | 6 |
| 8. | Sungai Ambawang | 6 | 2 | 3 |
| 9. | Kuala Mandor B | 1 | - | - |
| Kabupaten Kubu Raya | | 11 | 9 | 16 |

Lanjutan Tabel/Continued Table 4.2.1

| No. | Kecamatan Subdistrict | Puskesmas Public Health Center | | |
|----------------------------|--------------------------|-----------------------------------|-----------|-----------|
| | | 2014 | 2018 | 2019 |
| (1) | (2) | (11) | (12) | (13) |
| 1. | Batu Ampar | 3 | 3 | 3 |
| 2. | Terentang | 2 | 2 | 2 |
| 3. | K u b u | 3 | 3 | 2 |
| 4. | Teluk Pakedai | 2 | 1 | 1 |
| 5. | Sungai Kakap | 3 | 4 | 3 |
| 6. | Rasau Jaya | 1 | 1 | 1 |
| 7. | Sungai Raya | 3 | 4 | 3 |
| 8. | Sungai Ambawang | 3 | 3 | 3 |
| 9. | Kuala Mandor B | 1 | 1 | 1 |
| Kabupaten Kubu Raya | | 21 | 22 | 19 |

Lanjutan Tabel/Continued Table 4.2.1

| No. | Kecamatan Subdistrict | Puskesmas Pembantu Subsidiary of Public Health Center | | |
|----------------------------|--------------------------|--|-----------|-----------|
| | | 2014 | 2018 | 2019 |
| (1) | (2) | (14) | (15) | (16) |
| 1. | Batu Ampar | 5 | 6 | 5 |
| 2. | Terentang | 7 | 6 | 8 |
| 3. | K u b u | 13 | 7 | 10 |
| 4. | Teluk Pakedai | 8 | 8 | 8 |
| 5. | Sungai Kakap | 7 | 9 | 8 |
| 6. | Rasau Jaya | 2 | 2 | 2 |
| 7. | Sungai Raya | 11 | 9 | 12 |
| 8. | Sungai Ambawang | 10 | 11 | 8 |
| 9. | Kuala Mandor B | 5 | 4 | 4 |
| Kabupaten Kubu Raya | | 68 | 62 | 65 |

Lanjutan Tabel/*Continued Table 4.2.1*

| No. | Kecamatan Subdistrict | Apotek Pharmacy | | |
|----------------------------|--------------------------|--------------------|-----------|-----------|
| | | 2014 | 2018 | 2019 |
| (1) | (2) | (17) | (18) | (19) |
| 1. | Batu Ampar | - | 1 | 1 |
| 2. | Terentang | - | - | - |
| 3. | K u b u | - | - | - |
| 4. | Teluk Pakedai | - | - | - |
| 5. | Sungai Kakap | - | 2 | 1 |
| 6. | Rasau Jaya | 1 | 1 | 1 |
| 7. | Sungai Raya | 6 | 8 | 8 |
| 8. | Sungai Ambawang | 1 | 1 | 1 |
| 9. | Kuala Mandor B | - | - | - |
| Kabupaten Kubu Raya | | 8 | 13 | 12 |

Sumber/*Source* : BPS, Pendataan Potensi Desa (Podes)/ *BPS-Statistics Indonesia, Village Potential Data Collecting*

Tabel 4.2.2 Jumlah Tenaga Kesehatan* Menurut Kecamatan di Kabupaten Kubu Raya Tahun 2019

Number of Medical Personnel by Subdistrict in Kubu Raya Regency, 2019

| No. | Kecamatan Subdistrict | Dokter Doctor | Perawat Nurse | Bidan Midwife | Farmasi Pharmaceu- tical | Ahli Gizi Nutritionis |
|----------------------------|--------------------------|------------------|------------------|------------------|--------------------------------|--------------------------|
| (1) | (2) | (3) | (4) | (5) | (6) | (7) |
| 1. | Batu Ampar | 4 | 12 | 19 | 2 | 3 |
| 2. | Terentang | 1 | 16 | 13 | 1 | 2 |
| 3. | Kubu | 2 | 7 | 25 | 1 | 2 |
| 4. | Teluk Pakedai | 1 | 13 | 11 | 1 | 1 |
| 5. | Sungai Kakap | 4 | 21 | 46 | 3 | 3 |
| 6. | Rasau Jaya | 2 | 13 | 16 | 2 | 2 |
| 7. | Sungai Raya | 11 | 39 | 52 | 7 | 7 |
| 8. | Sungai Ambawang | 4 | 21 | 35 | 4 | 3 |
| 9. | Kuala Mandor B | 1 | 4 | 7 | 1 | 2 |
| Kabupaten Kubu Raya | | 30 | 146 | 224 | 22 | 25 |

Catatan/ Note : *Hanya tenaga kesehatan yang berstatus PNS

Sumber/Source : Dinas Kesehatan Kabupaten Kubu Raya

Tabel 4.2.3 Realisasi Pencapaian Akseptor KB Baru Menurut Jenis Kontrasepsi dan Kecamatan di Kabupaten Kubu Raya, 2019
Table Realization of Current FP Acceptor by Contraceptive and Subdistrict in Kubu Raya Regency, 2019

| No. | Kecamatan Subdistrict | Jenis Kontrasepsi / Contraceptive | | | | | | | Jumlah Total |
|-------------|--------------------------|-----------------------------------|--------------|------------|--------------|------------|----------|--------------|-----------------|
| | | IUD | PIL | KONDOM | SUNTIK | MOW | MOP | IMPLANT | |
| (1) | (2) | (3) | (4) | (5) | (6) | (7) | (8) | (9) | (10) |
| 1. | Batu Ampar | 10 | 446 | 4 | 827 | 1 | 1 | 115 | 1 404 |
| 2. | Terentang | 11 | 17 | 2 | 78 | - | - | 25 | 133 |
| 3. | Kubu | 23 | 239 | 18 | 389 | 1 | - | 157 | 827 |
| 4. | Teluk Pakedai | 1 | 71 | 1 | 276 | 1 | - | 22 | 372 |
| 5. | Sungai Kakap | 97 | 765 | 6 | 1 973 | - | - | 120 | 2 961 |
| 6. | Rasau Jaya | 10 | 88 | - | 272 | - | - | 101 | 471 |
| 7. | Sungai Raya | 542 | 1 534 | 144 | 3 017 | 151 | - | 391 | 5 779 |
| 8. | Sungai Ambawang | 32 | 327 | 30 | 802 | 3 | - | 415 | 1 609 |
| 9. | Kuala Mandor B | - | 329 | 1 | 468 | - | - | 13 | 811 |
| 2019 | | 726 | 3 816 | 206 | 8 102 | 157 | 1 | 1 359 | 14 367 |
| 2018 | | 1 097 | 3 010 | 225 | 7 142 | 165 | 27 | 2 445 | 14 121 |
| 2017 | | 994 | 4 623 | 427 | 9 505 | 265 | 129 | 2 555 | 18 498 |
| 2016 | | 1 262 | 4 528 | 433 | 9 208 | 251 | 280 | 1 929 | 17 891 |
| 2015 | | 1 583 | 4 278 | 376 | 7 751 | 263 | 347 | 2 522 | 17 120 |

Sumber/Source : Dinas Pemberdayaan Perempuan, Perlindungan Anak, Pengendalian Penduduk dan KB Kabupaten Kubu Raya

Tabel 4.2.4
Table

Banyaknya Peserta KB Aktif Pada Pasangan Usia Subur (PUS) Menurut Jenis Kontrasepsi dan Kecamatan di Kabupaten Kubu Raya, 2019
Number of Active FP Acceptor at Fertile Married Couple (FMC) by Contraceptive and Subdistrict in Kubu Raya Regency, 2019

| No. | Kecamatan Subdistrict | IUD | Jenis Kontrasepsi / Contraceptive | | | | | | Jumlah Total |
|-------------|--------------------------|--------------|-----------------------------------|--------------|---------------|--------------|------------|---------------|-----------------|
| | | | PIL | KONDOM | SUNTIK | MOW | MOP | IMPLANT | |
| (1) | (2) | (3) | (4) | (5) | (6) | (7) | (8) | (9) | (10) |
| 1. | Batu Ampar | 45 | 962 | 60 | 2 479 | 16 | 2 | 577 | 4 141 |
| 2. | Terentang | 106 | 592 | 34 | 1 241 | 36 | 7 | 416 | 2 432 |
| 3. | Kubu | 257 | 1 293 | 154 | 2 595 | 55 | 3 | 1 297 | 5 654 |
| 4. | Teluk Pakedai | 43 | 579 | 5 | 1 652 | 31 | 1 | 163 | 2 474 |
| 5. | Sungai Kakap | 875 | 2 775 | 166 | 6 961 | 147 | 39 | 793 | 11 756 |
| 6. | Rasau Jaya | 240 | 815 | 50 | 1 860 | 139 | 9 | 388 | 3 501 |
| 7. | Sungai Raya | 4 276 | 5 425 | 899 | 7 698 | 820 | 180 | 5 292 | 24 590 |
| 8. | Sungai Ambawang | 134 | 2 434 | 381 | 4 693 | 69 | 3 | 1 113 | 8 827 |
| 9. | Kuala Mandor B | 54 | 941 | 40 | 1 399 | 17 | - | 289 | 2 740 |
| 2019 | | 6 030 | 15 816 | 1 789 | 30 578 | 1 330 | 244 | 10 328 | 66 115 |
| 2018 | | 6 296 | 18 619 | 1 832 | 26 944 | 1 361 | 306 | 9 889 | 65 283 |
| 2017 | | 7 432 | 15 522 | 1 288 | 24 686 | 1 315 | 1 302 | 11 406 | 62 951 |
| 2016 | | 8 229 | 14 872 | 1 366 | 22 731 | 1 246 | 1 156 | 13 173 | 62 733 |
| 2015 | | 8 955 | 14 542 | 1 544 | 22 066 | 1 007 | 1 057 | 12 742 | 62 213 |

Sumber/Source : Dinas Pemberdayaan Perempuan, Perlindungan Anak, Pengendalian Penduduk dan KB Kabupaten Kubu Raya

Tabel 4.2.5 Banyaknya Sarana Pelayanan KB Nasional Dirinci Menurut Kecamatan di Kabupaten Kubu Raya, 2018
Table *Number of Facility Family Planing Services of Subdistrictin Kubu Raya Regency, 2018*

| No. | Kecamatan Subdistrict | KKB | PPKBD | DBS | Apotik | Kelompok KB/KS | Jumlah Total |
|----------------|--------------------------|-----------|------------|-----------|-----------|-------------------|-----------------|
| (1) | (2) | (3) | (4) | (5) | (6) | (7) | (8) |
| 1. | Batu Ampar | 3 | 20 | - | - | - | 23 |
| 2. | Terentang | 2 | 10 | - | - | 4 | 16 |
| 3. | Kubu | 2 | 20 | 3 | - | 3 | 28 |
| 4. | Teluk Pakedai | 1 | 14 | - | - | - | 15 |
| 5. | Sungai Kakap | 9 | 13 | 6 | 1 | 12 | 41 |
| 6. | Rasau Jaya | 1 | 6 | - | 1 | 9 | 17 |
| 7. | Sungai Raya | 26 | 20 | 16 | 10 | 7 | 79 |
| 8. | Sungai Ambawang | 5 | 15 | 2 | - | 22 | 44 |
| 9. | Kuala Mandor B | 1 | 5 | - | - | - | 6 |
| 2 0 1 8 | | 50 | 123 | 27 | 12 | 57 | 269 |
| 2 0 1 7 | | 51 | 123 | 38 | 11 | 57 | 280 |
| 2 0 1 6 | | 51 | 118 | 38 | 11 | 57 | 280 |
| 2 0 1 5 | | 51 | 118 | 38 | 11 | 57 | 280 |

Sumber/Source : Dinas Pemberdayaan Perempuan, Perlindungan Anak, Pengendalian Penduduk dan KB Kabupaten Kubu Raya

Tabel 4.2.6 Banyaknya Tempat Pelayanan Keluarga Berencana (Klinik KB) di Kabupaten Kubu Raya, 2018
Table Number of FP Clinique in Kubu Raya Regency, 2018

| No. | Kecamatan Subdistrict | Klinik KB Pemerintah | Klinik KB Swasta | Dokter Praktek Swasta | Bidak Praktek Swasta | Jumlah Total |
|-------------|--------------------------|-------------------------|---------------------|-----------------------------|----------------------------|-----------------|
| (1) | (2) | (3) | (4) | (5) | (6) | (7) |
| 1. | Batu Ampar | 3 | - | - | - | 3 |
| 2. | Terentang | 2 | - | - | - | 2 |
| 3. | Kubu | 2 | - | - | - | 2 |
| 4. | Teluk Pakedai | 1 | - | - | - | 1 |
| 5. | Sungai Kakap | 3 | - | - | 6 | 9 |
| 6. | Rasau Jaya | 1 | - | - | - | 1 |
| 7. | Sungai Raya | 10 | 2 | - | 14 | 26 |
| 8. | Sungai Ambawang | 3 | - | - | 2 | 5 |
| 9. | Kuala Mandor B | 1 | - | - | - | 1 |
| 2018 | | 26 | 2 | - | 22 | 50 |
| 2017 | | 25 | 2 | - | 24 | 51 |
| 2016 | | 25 | 2 | - | 24 | 51 |
| 2015 | | 25 | 2 | - | 24 | 51 |

Sumber/Source : Dinas Pemberdayaan Perempuan, Perlindungan Anak, Pengendalian Penduduk dan KB Kabupaten Kubu Raya

4.3 AGAMA DAN SOSIAL LAINNYA/RELIGION AND OTHER SOCIAL AFFAIRS

Tabel 4.3.1 Penduduk Menurut Kecamatan dan Agama yang Dianut di Kabupaten Kubu Raya, 2019
Table **Population by Subdistrict and Religion in Kubu Raya Regency, 2019**

| No. | Kecamatan Subdistrict | Islam Moslem | Protestan Protestant | Katholik Catholic | Budha Buddist | Hindu | Konghucu | Kepercayaan Belief |
|------------------|--------------------------|-----------------|-------------------------|----------------------|------------------|------------|------------|-----------------------|
| (1) | (2) | (3) | (4) | (5) | (6) | (7) | (8) | (9) |
| 1. | Batu Ampar | 33 205 | 697 | 318 | 1 944 | - | 1 | 10 |
| 2. | Terentang | 11 402 | 692 | 680 | 652 | 1 | - | - |
| 3. | Kubu | 39 887 | 1 037 | 1 682 | 612 | 6 | 18 | 8 |
| 4. | Teluk Pakedai | 18 925 | 227 | 112 | 1 713 | - | 58 | - |
| 5. | Sungai Kakap | 105 561 | 2 418 | 2 072 | 7 075 | 158 | 117 | 2 |
| 6. | Rasau Jaya | 29 449 | 535 | 453 | 239 | 27 | 20 | 1 |
| 7. | Sungai Raya | 172 568 | 12 757 | 12 906 | 31 657 | 369 | 504 | 14 |
| 8. | Sei Ambawang | 60 903 | 4 737 | 13 078 | 1 439 | 5 | 81 | 2 |
| 9. | Kuala Mandor B | 25 370 | 699 | 3 385 | 383 | 9 | 29 | 27 |
| Kubu Raya | | 497 270 | 23 799 | 34 686 | 45 714 | 575 | 828 | 64 |

Sumber/Source : Kantor Kementerian Agama Kabupaten Kubu Raya

Tabel 4.3.2 Jumlah Tempat Peribadatan Menurut Kecamatan di Kabupaten Kubu Raya, 2019
Number of Places of Worship by Subdistrict in Kubu Raya Regency, 2019

| No | Kecamatan Subdistrict | Islam | | Katholik | Protestan | Budha | Hindu | Kong-hucu |
|------------------|--------------------------|------------|------------|-----------|------------|-----------|----------|-----------|
| | | Masjid | Mushola | Gereja | Gereja | Vihara | Pura | Kelenteng |
| (1) | (2) | (3) | (4) | (5) | (6) | (7) | (8) | (9) |
| 1. | Batu Ampar | 48 | 64 | 2 | 7 | 3 | - | 1 |
| 2. | Terentang | 23 | 30 | 5 | 10 | 3 | - | 1 |
| 3. | Kubu | 58 | 117 | 4 | 11 | 2 | - | - |
| 4. | Teluk Pakedai | 46 | 32 | 1 | 7 | 3 | - | - |
| 5. | Sungai Kakap | 105 | 116 | 2 | 15 | 9 | 1 | 6 |
| 6. | Rasau Jaya | 73 | 77 | 9 | 9 | - | 1 | - |
| 7. | Sungai Raya | 179 | 99 | 8 | 39 | 26 | 2 | 11 |
| 8. | Sungai Ambawang | 122 | 20 | 24 | 20 | 1 | - | 1 |
| 9. | Kuala Mandor B | 44 | 102 | 8 | 8 | 3 | - | - |
| Kubu Raya | | 701 | 657 | 63 | 126 | 24 | 4 | 20 |

Sumber/Source : Kantor Kementerian Agama Kabupaten Kubu Raya

Tabel 4.3.3 Jumlah Desa yang Mengalami Bencana Alam Menurut Kecamatan di Kabupaten Kubu Raya, 2011–2018
Number of Villages that Had Natural Disaster² by Subdistrict in Kubu Raya Regency, 2011–2018

| No | Kecamatan Subdistrict | Banjir/Flood | | |
|------------------|--------------------------|--------------|-----------|-----------|
| | | 2011 | 2014 | 2018 |
| (1) | (2) | (3) | (4) | (5) |
| 1. | Batu Ampar | 0 | 0 | 0 |
| 2. | Terentang | 7 | 0 | 0 |
| 3. | Kubu | 3 | 0 | 3 |
| 4. | Teluk Pakedai | 6 | 0 | 3 |
| 5. | Sungai Kakap | 6 | 2 | 8 |
| 6. | Rasau Jaya | 0 | 0 | 1 |
| 7. | Sungai Raya | 1 | 0 | 12 |
| 8. | Sungai Ambawang | 8 | 10 | 10 |
| 9. | Kuala Mandor B | 5 | 3 | 2 |
| Kubu Raya | | 36 | 15 | 39 |

Lanjutan Tabel/Continued Table 4.3.3

| No | Kecamatan Subdistrict | Gempa Bumi/Earth quake | | |
|------------------|--------------------------|------------------------|----------|----------|
| | | 2011 | 2014 | 2018 |
| (1) | (2) | (5) | (6) | (7) |
| 1. | Batu Ampar | 0 | 0 | 0 |
| 2. | Terentang | 0 | 0 | 0 |
| 3. | Kubu | 0 | 0 | 0 |
| 4. | Teluk Pakedai | 0 | 0 | 0 |
| 5. | Sungai Kakap | 0 | 0 | 0 |
| 6. | Rasau Jaya | 0 | 0 | 0 |
| 7. | Sungai Raya | 0 | 0 | 0 |
| 8. | Sungai Ambawang | 0 | 0 | 0 |
| 9. | Kuala Mandor B | 0 | 0 | 0 |
| Kubu Raya | | 0 | 0 | 0 |

Lanjutan Tabel/*Continued Table 4.3.3*

| No | Kecamatan Subdistrict | Tanah Longsor/Landslide | | |
|------------------|--------------------------|-------------------------|----------|----------|
| | | 2011 | 2014 | 2018 |
| (1) | (2) | (8) | (9) | (10) |
| 1. | Batu Ampar | 0 | 0 | 0 |
| 2. | Terentang | 0 | 0 | 1 |
| 3. | Kubu | 0 | 0 | 0 |
| 4. | Teluk Pakedai | 0 | 0 | 0 |
| 5. | Sungai Kakap | 0 | 0 | 0 |
| 6. | Rasau Jaya | 0 | 0 | 0 |
| 7. | Sungai Raya | 0 | 0 | 0 |
| 8. | Sungai Ambawang | 0 | 0 | 0 |
| 9. | Kuala Mandor B | 0 | 0 | 0 |
| Kubu Raya | | 0 | 0 | 0 |

Sumber/*Source* : BPS, Pendataan Potensi Desa (Podes)/*BPS-Statistics Indonesia, Village Potential Data Collecting*

Tabel 4.3.4 Jumlah Mubaligh, Khatib dan Penyuluh Agama Dirinci Menurut Kecamatan di Kabupaten Kubu Raya, 2019
Number of Preacher, A Mosque Official and Missionaris in Kubu Raya Regency, 2019

| No. | Kecamatan Subdistrict | Mubaligh Preacher | Khatib A Mosque Official | Penyuluh Agama / Missionaris | | | |
|----------------|--------------------------|----------------------|--------------------------------|------------------------------|-------|------------|----------|
| | | | | Honorer | | Fungsional | |
| | | | | Muda | Madya | Muda | Madya |
| (1) | (2) | (3) | (4) | (5) | (6) | (7) | (8) |
| 1. | Batu Ampar | ... | ... | 7 | ... | 1 | - |
| 2. | Terentang | ... | ... | 7 | ... | 1 | - |
| 3. | Kubu | ... | ... | 8 | ... | - | - |
| 4. | Teluk Pakedai | ... | ... | 8 | ... | - | - |
| 5. | Sungai Kakap | ... | ... | 9 | ... | 2 | - |
| 6. | Rasau Jaya | ... | ... | 8 | ... | - | 1 |
| 7. | Sungai Raya | ... | ... | 8 | ... | 1 | 1 |
| 8. | Sungai Ambawang | ... | ... | 9 | ... | 2 | - |
| 9. | Kuala Mandor B | ... | ... | 8 | ... | 1 | - |
| 2 0 1 9 | | ... | ... | 72 | ... | ... | 2 |
| 2 0 1 8 | | 241 | 1 596 | 72 | - | 9 | 2 |
| 2 0 1 7 | | 241 | 1 596 | 72 | - | 9 | 2 |
| 2 0 1 6 | | 241 | 1 596 | 85 | - | 7 | 2 |
| 2 0 1 5 | | ... | ... | ... | ... | ... | ... |

Sumber/Source : Kantor Kementerian Agama Kabupaten Kubu Raya

Tabel 4.3.5 Banyaknya Hewan Kurban Menurut Jenisnya Dirinci Menurut Kecamatan di Kabupaten Kubu Raya, 2019
Number of Animal Sacrificed by Subdistrict in Kubu Raya Regency, 2019

| No. | Kecamatan Subdistrict | Yang Berkurban Persons of kurban | Hewan Kurban Animal of Kurban | | Jumlah Total |
|----------------|--------------------------|---|----------------------------------|------------------|-----------------|
| | | | Sapi Cows | Kambing Goats | |
| (1) | (2) | (3) | (4) | (5) | (6) |
| 1. | Batu Ampar | 242 | 32 | 18 | 50 |
| 2. | Terentang | 175 | 21 | 28 | 49 |
| 3. | Kubu | 168 | 21 | 21 | 42 |
| 4. | Teluk Pakedai | 215 | 27 | 26 | 53 |
| 5. | Sungai Kakap | 824 | 114 | 173 | 287 |
| 6. | Rasau Jaya | 303 | 38 | 37 | 75 |
| 7. | Sungai Raya | 1 047 | 127 | 158 | 283 |
| 8. | Sungai Ambawang | 562 | 65 | 107 | 172 |
| 9. | Kuala Mandor B | 282 | 36 | 34 | 70 |
| 2 0 1 9 | | 3 818 | 481 | 602 | 1.081 |
| 2 0 1 8 | | 4 609 | 553 | 715 | 1 268 |
| 2 0 1 7 | | 4 762 | 571 | 715 | 1 286 |
| 2 0 1 6 | | 4 454 | 548 | 618 | 1 166 |
| 2 0 1 5 | | ... | ... | ... | ... |

Sumber/Source : Kantor Kementerian Agama KabupatenKubu Raya
 Keterangan : Data tahun 2015 tidak tersedia

Tabel 4.3.6 Banyaknya Jamaah Haji Dirinci Menurut Jenis Kelamin Dan Kecamatan di Kabupaten Kubu Raya, 2019
Number of Moslem Pilgrims by Sex and Subdistrict in Kubu Raya Regency, 2019

| No. | Kecamatan Subdistrict | Berangkat / Departure | | | Datang / Arrivals | | |
|-----|---------------------------------------|-----------------------|--------------|-----------------|-------------------|--------------|-----------------|
| | | Lk Male | Pr Female | Jumlah Total | Lk Male | Pr Female | Jumlah Total |
| (1) | (2) | (3) | (4) | (5) | (6) | (7) | (8) |
| 1. | Batu Ampar | 7 | 8 | 15 | 6 | 8 | 14 |
| 2. | Terentang | 1 | 1 | 2 | 1 | 1 | 2 |
| 3. | Kubu | 2 | 4 | 6 | 2 | 4 | 6 |
| 4. | Teluk Pakedai | 3 | 3 | 6 | 3 | 3 | 6 |
| 5. | Sungai Kakap | 30 | 34 | 64 | 29 | 33 | 62 |
| 6. | Rasau Jaya | 6 | 11 | 17 | 6 | 11 | 17 |
| 7. | Sungai Raya | 56 | 67 | 123 | 56 | 67 | 123 |
| 8. | Sungai Ambawang dan Kuala Mandor B | 41 | 47 | 88 | 41 | 46 | 87 |
| 9. | Kuala Mandor B*) | | | | | | |
| | 2 0 1 9 | 146 | 175 | 321 | 144 | 173 | 317 |
| | 2 0 1 8 | 145 | 162 | 307 | 145 | 162 | 307 |
| | 2 0 1 7 | 155 | 154 | 309 | 154 | 154 | 308 |
| | 2 0 1 6 | 105 | 131 | 236 | 105 | 161 | 236 |
| | 2 0 1 5 | ... | ... | ... | ... | ... | ... |

Sumber/Source : Kantor Kementerian Agama KabupatenKubu Raya

*) Jumlah Jamaah Haji Kecamatan Kuala Mandor-B bergabung dengan Kecamatan Sungai Ambawang

Tabel 4.3.7 Banyaknya Jamaah Haji Dirinci Menurut Pekerjaan Utama dan Kecamatan di Kabupaten Kubu Raya, 2019
Number of Moslem Pilgrims by Main Activity and Subdistrictin Kubu Raya Regency, 2019

| No. | Kecamatan Subdistrict | Pegawai Negeri Civil Servant | ABRI Indonesian Armed Form | Pelajar/Ma hasiswa Student | Tani Farmer | Lainnya Others | Jumlah Total |
|-----|--|---------------------------------------|-------------------------------------|----------------------------------|----------------|-------------------|-----------------|
| (1) | (2) | (3) | (4) | (5) | (6) | (7) | (8) |
| 1. | Batu Ampar | - | - | - | 5 | 10 | 15 |
| 2. | Terentang | 1 | - | - | - | 1 | 2 |
| 3. | Kubu | 1 | - | - | - | 5 | 6 |
| 4. | Teluk Pakedai | - | - | - | 3 | 3 | 6 |
| 5. | Sungai Kakap | 11 | 2 | - | 8 | 43 | 64 |
| 6. | Rasau Jaya | 10 | - | - | - | 7 | 17 |
| 7. | Sungai Raya | 39 | 5 | 1 | 7 | 71 | 123 |
| 8. | Sungai Ambawang dan Kuala Mandor B | 12 | - | - | 19 | 57 | 88 |
| 9. | Kuala Mandor B*) | | | | | | |
| | 2 0 1 9 | 74 | 7 | 1 | 42 | 197 | 321 |
| | 2 0 1 8 | 74 | 7 | 1 | 39 | 191 | 307 |
| | 2 0 1 7 | 44 | 5 | 4 | 52 | 204 | 309 |
| | 2 0 1 6 | 42 | 1 | 2 | 40 | 151 | 236 |
| | 2 0 1 5 | ... | ... | ... | ... | ... | ... |

Sumber/Source : Kantor Kementerian Agama KabupatenKubu Raya

*) Jumlah Jamaah Haji Kecamatan Kuala Mandor-B bergabung dengan Kecamatan Sungai Ambawang

Tabel 4.3.8 Banyaknya Jamaah Haji Menurut Kelompok Umur dan Jenis Kelamin di Kabupaten Kubu Raya, 2019
Number of Moslem Pilgrims by Age Group and Sex in Kubu Raya Regency, 2019

| Kelompok Umur Age Group (1) | Laki-laki Male (2) | Perempuan Female (3) | Jumlah Total (4) |
|-----------------------------------|--------------------------|----------------------------|------------------------|
| ≤19 | - | - | - |
| 20 – 24 | 1 | - | 1 |
| 25 – 29 | - | 1 | 1 |
| 30 – 34 | 2 | 3 | 5 |
| 35 – 39 | 7 | 6 | 13 |
| 40 – 44 | 9 | 17 | 26 |
| 45 – 49 | 18 | 25 | 43 |
| 50 – 54 | 33 | 36 | 69 |
| 55 – 59 | 29 | 33 | 62 |
| 60 – 64 | 18 | 24 | 42 |
| 65 + | 28 | 31 | 59 |
| 2 0 1 9 | 145 | 176 | 321 |
| 2 0 1 8 | 145 | 162 | 307 |
| 2 0 1 7 | 145 | 164 | 309 |

Sumber/Source : Kantor Kementerian Agama Kabupaten Kubu Raya

Tabel 4.3.9 Jumlah Tindak Pidana, Risiko Penduduk Terjadi Tindak Pidana per 100.000 Penduduk, Persentase Penyelesaian Tindak Pidana, dan Selang Waktu Terjadinya Tindak Pidana Menurut Kepolisian Resort, 2016–2018
Number of Crime, Crime Rate per 100,000 Population, Percentage of Crime Clearance, and Time Interval of Crime Occurance by Departmental (Resort) Police Office, 2016–2018

| No. | Kecamatan Subdistrict | Jumlah Tindak Pidana Number of Crime | | |
|----------------------------|--------------------------|---|------------|------------|
| | | 2016 | 2017 | 2018 |
| (1) | (2) | (3) | (4) | (5) |
| 1. | Batu Ampar | 9 | - | 15 |
| 2. | Terentang | - | - | 3 |
| 3. | Ku b u | 14 | 22 | 8 |
| 4. | Teluk Pakedai | 12 | 6 | 5 |
| 5. | Sungai Kakap | 34 | 32 | 33 |
| 6. | Rasau Jaya | 5 | 23 | 28 |
| 7. | Sungai Raya | 34 | 32 | 33 |
| 8. | Sungai Ambawang | 116 | 42 | 60 |
| 9. | Kuala Mandor B | - | - | - |
| Kabupaten Kubu Raya | | 224 | 157 | 185 |

Lanjutan Tabel/*Continued Table 4.3.9*

| No. | Kecamatan Subdistrict | Risiko Penduduk Terjadi Tindak Pidana per 100.000 Penduduk <i>Crime Rate per 100,000 Population</i> | | |
|----------------------------|--------------------------|---|--------|--------|
| | | 2016 | 2017 | 2018 |
| (1) | (2) | (5) | (6) | (7) |
| 1. | Batu Ampar | 0,025% | 0,000% | 0,041% |
| 2. | Terentang | 0,089% | 0,088% | 0,265% |
| 3. | K u b u | 0,360% | 0,560% | 0,185% |
| 4. | Teluk Pakedai | 0,580% | 0,150% | - |
| 5. | Sungai Kakap | 0,030% | 0,028% | 0,028% |
| 6. | Rasau Jaya | 0,018% | 0,085% | 0,100% |
| 7. | Sungai Raya | 0,030% | 0,028% | 0,028% |
| 8. | Sungai Ambawang | 0,160% | 0,050% | 0,080% |
| 9. | Kuala Mandor B | - | - | - |
| Kabupaten Kubu Raya | | - | - | - |

Lanjutan Tabel/*Continued Table* 4.3.9

| No. | Kecamatan Subdistrict | Persentase Penyelesaian Tindak Pidana <i>Percentage of Crime Clearance</i> | | |
|----------------------------|--------------------------|---|---------|---------|
| | | 2016 | 2017 | 2018 |
| (1) | (2) | (8) | (9) | (10) |
| 1. | Batu Ampar | 100,00% | 0,00% | 100,00% |
| 2. | Terentang | - | - | - |
| 3. | K u b u | 14,00% | 22,00% | 20,00% |
| 4. | Teluk Pakedai | 15,01% | 10,30% | 10,10% |
| 5. | Sungai Kakap | 91,17% | 53,75% | 84,84% |
| 6. | Rasau Jaya | 100,00% | 100,00% | 67,85% |
| 7. | Sungai Raya | 43,98% | 43,75% | 28,98% |
| 8. | Sungai Ambawang | 25,80% | 61,90% | 33,90% |
| 9. | Kuala Mandor B | 25,00% | 85,20% | 66,60% |
| Kabupaten Kubu Raya | | - | - | - |

Lanjutan Tabel/Continued Table 4.3.9

| No. | Kecamatan Subdistrict | Selang Waktu Terjadinya Tindak Pidana Time Interval of Crime Occurance | | |
|----------------------------|--------------------------|---|---------------|---------------|
| | | 2016 | 2017 | 2018 |
| (1) | (2) | (17) | (18) | (19) |
| 1. | Batu Ampar | 0,025 | 0,000 | 0,041 |
| 2. | Terentang | 0,000 | 0,000 | 3,000 |
| 3. | K u b u | 0,038 | 0,060 | 0,021 |
| 4. | Teluk Pakedai | 0,570 | 0,280 | 0,230 |
| 5. | Sungai Kakap | 0,092 | 0,087 | 0,090 |
| 6. | Rasau Jaya | 0,013 | 0,063 | 0,078 |
| 7. | Sungai Raya | 0,094 | 0,088 | 0,091 |
| 8. | Sungai Ambawang | 0,320 | 0,110 | 0,160 |
| 9. | Kuala Mandor B | 0,010 | 0,191 | 0,008 |
| Kabupaten Kubu Raya | | 0,1291 | 0,0977 | 0,4132 |

Sumber/Source : Kepolisian Resort (Polres) Kubu Raya

Tabel 4.3.10 Banyaknya Narapidana Dewasa Dirinci Menurut Jenis kelamin di Kabupaten Kubu Raya, 2019
Table **Number of Prisoner in Kubu Raya regency by Type of Sex, 2019**

| No. | Bulan Months | Laki-Laki Male | Perempuan Female | Jumlah Total |
|----------------------------------|-----------------------|-------------------|---------------------|-----------------|
| (1) | (2) | (3) | (4) | (5) |
| 1. | Januari / January | 917 | - | 917 |
| 2. | Februari / February | 905 | - | 905 |
| 3. | Maret / March | 937 | - | 937 |
| 4. | April / April | 947 | - | 947 |
| 5. | Mei / May | 935 | - | 935 |
| 6. | Juni / June | 979 | - | 979 |
| 7. | Juli / July | 961 | - | 961 |
| 8. | Agustus / August | 983 | - | 983 |
| 9. | September / September | 1 000 | - | 1 000 |
| 10. | Oktober / October | 979 | - | 979 |
| 11. | November / November | 962 | - | 962 |
| 12. | Desember / December | 979 | - | 979 |
| <u>Rata-rata/Average:</u> | | | | |
| | 2 0 1 9 | 957 | - | 957 |
| | 2 0 1 8 | 882 | - | 882 |
| | 2 0 1 7 | 801 | 65 | 844 |
| | 2 0 1 6 | 695 | 58 | 753 |
| | 2 0 1 5 | 705 | 55 | 760 |

Sumber/Source : Lembaga Pemasyarakatan (LP) Dewasa Kabupaten Kubu Raya

Tabel 4.3.11 Banyaknya Narapidana Anak Dirinci Menurut Jenis Kelamin di Kabupaten Kubu Raya, 2019
Number of Child Prisoner in Kubu Raya Regency by Type of Sex, 2019

| No. | Bulan Months | Laki-Laki Male | Perempuan Female | Jumlah Total |
|----------------------------------|-----------------------|-------------------|---------------------|-----------------|
| (1) | (2) | (3) | (4) | (5) |
| 1. | Januari / January | 44 | 1 | 45 |
| 2. | Februari / February | 44 | 1 | 45 |
| 3. | Maret / March | 44 | 1 | 45 |
| 4. | April / April | 46 | 1 | 47 |
| 5. | Mei / May | 47 | 1 | 48 |
| 6. | Juni / June | 40 | 2 | 42 |
| 7. | Juli / July | 44 | 2 | 46 |
| 8. | Agustus / August | 52 | 1 | 53 |
| 9. | September / September | 54 | 2 | 56 |
| 10. | Oktober / October | 55 | 1 | 56 |
| 11. | November / November | 49 | 1 | 50 |
| 12. | Desember / December | 43 | - | 43 |
| <u>Rata-rata/Average:</u> | | | | |
| | 2 0 1 9 | 47 | 1 | 48 |
| | 2 0 1 8 | 47 | 2 | 49 |
| | 2 0 1 7 | 41 | 1 | 42 |
| | 2 0 1 6 | 303 | - | 303 |
| | 2 0 1 5 | 384 | - | 384 |

Sumber/Source : Lembaga Pemasyarakatan (LP) Anak Kabupaten Kubu Raya

Tabel 4.3.12 Banyaknya Kelompok Ketahanan Keluarga Menurut Kecamatan di Kabupaten Kubu Raya, 2019
Number of Endurance Family Group by Subdistrict in Kubu Raya Regency, 2019

| No. | Kecamatan Subdistrict | Bina Keluarga Balita (BKB) | | | Bina Keluarga Lansia (BKL) | | |
|-------------|--------------------------|-------------------------------|------------|------------|-------------------------------|------------|-----------|
| | | Dasar | Berkembang | Paripurna | Dasar | Berkembang | Paripurna |
| (1) | (2) | (3) | (4) | (5) | (6) | (7) | (8) |
| 1. | Batu Ampar | - | 7 | - | - | 3 | - |
| 2. | Terentang | - | 6 | - | - | 4 | - |
| 3. | Kubu | - | 11 | - | - | 7 | - |
| 4. | Teluk Pakedai | - | 9 | - | - | 7 | - |
| 5. | Sungai Kakap | - | 13 | - | - | 4 | - |
| 6. | Rasau Jaya | - | 8 | - | - | 6 | - |
| 7. | Sungai Raya | - | 32 | - | - | 4 | - |
| 8. | Sungai Ambawang | - | 13 | - | - | 6 | - |
| 9. | Kuala Mandor B | - | 5 | - | - | 5 | - |
| 2019 | | - | - | 104 | - | - | 46 |
| | 2018 | 86 | 15 | 0 | 28 | 5 | 1 |
| | 2017 | - | 96 | - | - | 32 | - |
| | 2016 | - | 90 | - | - | 32 | - |
| | 2015 | 49 | 18 | 19 | 30 | - | - |

Lanjutan Tabel/Continued Table 4.3.12

| No. | Kecamatan Subdistrict | Bina Keluarga Remaja (BKR) | | | Pusat Informasi Konseling (PIK) Remaja/Mahasiswa | | |
|-----|--------------------------|-------------------------------|------------|-----------|---|------------|-----------|
| | | Dasar | Berkembang | Paripurna | Dasar | Berkembang | Paripurna |
| (1) | (2) | (3) | (4) | (5) | (6) | (7) | (8) |
| 1. | Batu Ampar | - | 2 | - | - | 2 | - |
| 2. | Terentang | - | 2 | - | - | 7 | - |
| 3. | Kubu | - | 3 | - | - | 4 | - |
| 4. | Teluk Pakedai | - | 3 | - | - | 4 | - |
| 5. | Sungai Kakap | - | 3 | - | - | 9 | - |
| 6. | Rasau Jaya | - | 7 | - | - | 7 | - |
| 7. | Sungai Raya | - | 4 | - | - | 24 | - |
| 8. | Sungai Ambawang | - | 3 | - | - | 9 | - |
| 9. | Kuala Mandor B | - | 5 | - | - | 4 | - |
| | 2019 | - | 32 | - | - | 70 | - |
| | 2018 | - | 18 | - | - | 32 | 30 |
| | 2017 | - | 18 | - | - | 32 | 30 |
| | 2016 | - | 17 | - | 40 | 7 | 4 |
| | 2015 | 16 | - | - | 33 | 6 | 4 |

Sumber/Source : Dinas Pemberdayaan Perempuan, Perlindungan Anak, Pengendalian Penduduk dan KB Kabupaten Kubu Raya

Tabel 4.3.13 Banyaknya Pembuatan Akte Menurut Jenis Akte Dan Kecamatan di Kabupaten Kubu Raya, 2019
Number of Making Certificastes by Type of Certificastes and Subdistrict in Kubu Raya Regency, 2019

| No. | Kecamatan Subdistrict | Akte kelahiran | | Akte Perkawinan | Akte Ceraai | Akte Kematian |
|-------------|--------------------------|----------------|----------------|--------------------|----------------|------------------|
| | | Umum | Terlambat | | | |
| (1) | (2) | (3) | (4) | (5) | (6) | (7) |
| 1. | Batu Ampar | 1 011 | 21 134 | 47 | 2 | 57 |
| 2. | Terentang | 667 | 6 439 | 27 | - | 44 |
| 3. | Kubu | 1 593 | 203 38 | 87 | - | 84 |
| 4. | Teluk Pakedai | 590 | 12 168 | 27 | - | 72 |
| 5. | Sungai Kakap | 3 980 | 62 549 | 471 | 11 | 708 |
| 6. | Rasau Jaya | 1 782 | 14 264 | 39 | - | 64 |
| 7. | Sungai Raya | 24 611 | 105 184 | 3 088 | 75 | 1 889 |
| 8. | Sungai Ambawang | 2 816 | 43 197 | 363 | 3 | 366 |
| 9. | Kuala Mandor B | 473 | 16 430 | 30 | - | 101 |
| 2019 | | 37 523 | 301 703 | 4 179 | 91 | 3 385 |
| 2018 | | 35 268 | 288 528 | 3 446 | 61 | 1 791 |
| 2017 | | 32 991 | 271 081 | 2 766 | 43 | 1 408 |
| 2016 | | 30 879 | 242 520 | 2 010 | 25 | 1 128 |
| 2015 | | 29 137 | 227 011 | 1 454 | 14 | 841 |

Sumber/Source : Dinas Kependudukan dan Pencatatan Sipil Kabupaten Kubu Raya

Tabel 4.3.14 Banyaknya Penduduk Wajib KTP Dan Realisasi Pemberian KTP Dirinci Menurut Kecamatan di Kabupaten Kubu Raya, 2019
Number of Mandatory Resident Identity Card and Realisation Giving Identity Card by Subdistrict in Kubu Raya Regency, 2019

| No. | Kecamatan Subdistrict | Penduduk Wajib KTP (jiwa) | Realisasi Pemberian KTP (lembar) | Persentase (%) |
|-----|--------------------------|---------------------------------|--|-------------------|
| (1) | (2) | (3) | (4) | (5) |
| 1. | Batu Ampar | 26 028 | 23 165 | 89,00 |
| 2. | Terentang | 9 334 | 8 339 | 89,34 |
| 3. | Kubu | 30 211 | 26 034 | 86,17 |
| 4. | Teluk Pakedai | 14 740 | 13 234 | 89,78 |
| 5. | Sungai Kakap | 83 044 | 74 288 | 89,46 |
| 6. | Rasau Jaya | 21 745 | 20 219 | 92,98 |
| 7. | Sungai Raya | 163 819 | 148 885 | 90,88 |
| 8. | Sungai Ambawang | 56 341 | 49 136 | 87,21 |
| 9. | Kuala Mandor B | 20 378 | 16 235 | 79,67 |
| | 2019 | 425 640 | 379 535 | 89,17 |
| | 2018 | 424 773 | 362 476 | 85,33 |
| | 2017 | 429 036 | 359 622 | 83,82 |
| | 2016 | 420 859 | 318 257 | 75,62 |
| | 2015 | 409 541 | 253 920 | 62,00 |

Sumber/Source : Dinas Kependudukan dan Pencatatan Sipil Kabupaten Kubu Raya

Tabel 4.3.15 Banyaknya Surat Nikah Yang Dikeluarkan Dirinci Menurut Bulan di Kabupaten Kubu Raya, 2019
Number of Marriage Certificate by Subdistrict in Kubu Raya Regency, 2019

| No. | Bulan Month | Batu Ampar | Terentang | Kubu | Teluk Pakedai | Sungai Kakap |
|----------------|-----------------------|---------------|------------|------------|------------------|--------------|
| (1) | (2) | (3) | (4) | (5) | (6) | (7) |
| 1. | Januari / January | 30 | 22 | 28 | 9 | 80 |
| 2. | Pebruari / February | 26 | 11 | 22 | 12 | 70 |
| 3. | Maret / March | 19 | 10 | 26 | 8 | 80 |
| 4. | April / April | 23 | 19 | 53 | 28 | 120 |
| 5. | Mei / May | 26 | 2 | 15 | 12 | 70 |
| 6. | Juni / June | 25 | - | 40 | 11 | 70 |
| 7. | Juli / July | 14 | 5 | 18 | 5 | 50 |
| 8. | Agustus / August | 34 | 13 | 70 | 29 | 100 |
| 9. | September / September | 18 | 2 | 10 | 3 | 100 |
| 10. | Oktober / October | 24 | 8 | 37 | 18 | 80 |
| 11. | Nopember / November | 11 | 3 | 17 | 9 | 60 |
| 12. | Desember / December | 3 | 5 | 12 | 5 | 50 |
| 2 0 1 9 | | 253 | 100 | 348 | 149 | 930 |
| 2 0 1 8 | | 238 | 90 | 328 | 226 | 949 |
| 2 0 1 7 | | 238 | 65 | 343 | 94 | 790 |
| 2 0 1 6 | | 204 | 67 | 361 | 215 | 904 |
| 2 0 1 5 | | ... | ... | ... | ... | ... |

Lanjutan Tabel/Continued Table 4.3.15

| No. | Bulan Month | Rasau Jaya | Sungai Raya | Sungai Ambawang | Kuala Mandor B | Jumlah |
|----------------|-----------------------|---------------|----------------|--------------------|-------------------|--------------|
| (1) | (2) | (8) | (9) | (10) | (11) | (12) |
| 1. | Januari / January | 17 | 176 | 49 | 103 | 514 |
| 2. | Pebruari / February | 16 | 111 | 30 | 9 | 307 |
| 3. | Maret / March | 16 | 92 | 38 | 9 | 298 |
| 4. | April / April | 32 | 178 | 64 | 31 | 548 |
| 5. | Mei / May | 10 | 62 | 12 | 3 | 212 |
| 6. | Juni / June | 30 | 70 | 35 | 18 | 299 |
| 7. | Juli / July | 11 | 70 | 20 | 21 | 214 |
| 8. | Agustus / August | 56 | 200 | 70 | 37 | 619 |
| 9. | September / September | 5 | 90 | 29 | 20 | 277 |
| 10. | Oktober / October | 25 | 115 | 21 | 12 | 340 |
| 11. | Nopember / November | 14 | 122 | 93 | 15 | 344 |
| 12. | Desember / December | 17 | 33 | 28 | 6 | 159 |
| 2 0 1 9 | | 249 | 1 319 | 489 | 284 | 4 131 |
| 2 0 1 8 | | 253 | 1 402 | 557 | 223 | 4 266 |
| 2 0 1 7 | | 217 | 1 283 | 373 | 170 | 3 573 |
| 2 0 1 6 | | 228 | 1 304 | 344 | 151 | 3 778 |
| 2 0 1 5 | | ... | ... | ... | ... | ... |

Sumber/Source : Kantor Kementerian Agama KabupatenKubu Raya

Tabel 4.3.16 Banyaknya Organisasi Kemasyarakatan dan LSM Menurut Kecamatan di Kabupaten Kubu Raya, 2019
Table Number Mass Organizations and NGO by subdistrict in Kubu RayaRegency, 2019

| No. | Kecamatan Subdistrict | ORMAS | LSM |
|----------------------------|--------------------------|------------|----------|
| (1) | (2) | (3) | (4) |
| 1. | Batu Ampar | - | 1 |
| 2. | Terentang | - | - |
| 3. | Kubu | 1 | - |
| 4. | Teluk Pakedai | 1 | - |
| 5. | Sungai Kakap | 6 | - |
| 6. | Rasau Jaya | 5 | - |
| 7. | Sungai Raya | 106 | 7 |
| 8. | Sungai Ambawang | 17 | - |
| 9. | Kuala Mandor B | 1 | - |
| Kabupaten Kubu Raya | | 137 | 8 |

Sumber/Source : Kantor Kesatuan Bangsa dan Politik Kabupaten Kubu Raya

4.4 KEMISKINAN/POVERTY

Tabel 4.4.1 Garis Kemiskinan, Jumlah, dan Persentase Penduduk Miskin di Kabupaten Kubu Raya, 2012–2019
Table *Poverty Line, Number, and Percentage of Poor People in Kubu Raya Regency, 2012–2019*

| Tahun Year | Garis Kemiskinan (rupiah/kapita/bulan) Poverty Line (rupiah/capita/month) | Jumlah Penduduk Miskin (ribu) Number of Poor People (thousand) | Persentase Penduduk Miskin Percentage of Poor People |
|---------------|--|---|---|
| (1) | (2) | (3) | (4) |
| 2012 | 247 828 | 32,76 | 6,27 |
| 2013 | 269 836 | 32,10 | 6,04 |
| 2014 | 286 612 | 29,50 | 5,45 |
| 2015 | 305 859 | 28,38 | 5,22 |
| 2016 | 329 511 | 27,83 | 5,04 |
| 2017 | 359 461 | 29,53 | 5,26 |
| 2018 | 377 302 | 28,86 | 5,07 |
| 2019 | 401 586 | 27,37 | 4,74 |

Sumber/Source : BPS, Survei Sosial Ekonomi Nasional Maret/BPS-Statistics Indonesia, March National Socioeconomic Survey

Tabel 4.4.2 Indeks Kedalaman Kemiskinan dan Indeks Keparahannya
Table Indeks Kedalaman Kemiskinan dan Indeks Keparahannya
 Kemiskinan di Kabupaten Kubu Raya, 2012–2019
Poverty Gap Index and Poverty Severity Index in Kubu Raya Regency, 2012–2019

| Tahun Year | Indeks Kedalaman Kemiskinan Poverty Gap Index | Indeks Keparahannya Kemiskinan Poverty Severity Index |
|---------------|--|--|
| (1) | (2) | (3) |
| 2012 | 0,58 | 0,12 |
| 2013 | 0,45 | 0,06 |
| 2014 | 0,52 | 0,10 |
| 2015 | 0,77 | 0,16 |
| 2016 | 0,75 | 0,17 |
| 2017 | 0,83 | 0,21 |
| 2018 | 0,63 | 0,14 |
| 2019 | 0,75 | 0,17 |

Sumber/Source : BPS, Survei Sosial Ekonomi Nasional Maret/BPS-Statistics Indonesia, March
 National Socioeconomic Survey

PERTANIAN, KEHUTANAN PETERNAKAN, DAN PERIKANAN

**AGRICULTURE, FORESTRY
LIVESTOCK, AND FISHERY**

BAB
CHAPTER

5



Sapi

13 422

Kerbau

74

**JUMLAH TERNAK &
TERNAK UNGGAS
2019**



Babi

18 221

Kambing

29 186

Ayam Pedaging

10 276 818

Itik

49 328

Ayam Petelur

...

Puyuh

14 540

Ayam Buras

2 650 906

PENJELASAN TEKNIS

1. Lahan sawah adalah lahan pertanian yang berpetak-petak dan dibatasi oleh pematang (galengan), saluran untuk menahan/ menyalurkan air, yang biasanya ditanami padi sawah tanpa memandang dari mana diperoleh atau status lahan tersebut. Lahan yang dimaksud termasuk lahan yang terdaftar di Pajak Bumi Bangunan, lahan Pembangunan Daerah, lahan bengkok, lahan serobotan, lahan rawa yang ditanami padi dan lahan bekas tanaman tahunan yang telah dijadikan sawah, baik yang ditanami padi, palawija atau tanaman semusim lainnya.
2. Tegal/Kebun adalah lahan pertanian bukan sawah (lahan kering) yang ditanami tanaman semusim atau tahunan dan terpisah dengan halaman sekitar rumah serta penggunaannya tidak berpindah pindah.
3. Ladang/Huma adalah lahan pertanian bukan sawah (lahan kering) yang biasanya ditanami tanaman semusim dan penggunaannya hanya

TECHNICAL NOTES

1. *Paddy field is a plot of agricultural land and bounded by dike (galengan), a channel to hold / distribute water, which is usually planted with lowland rice regardless of where it is obtained or the status of the land. The land in question includes land registered with the building land tax, regional development contribution, crooked land, land grabbing, swamp land planted with rice and land used as annual crops that have been turned into rice fields, whether planted with rice, crops or other annual crops.*
2. *Tegal / garden is a non-rice field (dry land) planted with annual or annual plants and separated from the yard around the house and its use does not move.*
3. *Farm / huma is non-rice farming land (dry land) which is usually planted with annual crops and its use is only one season or two seasons, then it will be left behind*

semusim atau dua musim, kemudian akan ditinggalkan bila sudah tidak subur lagi (berpindah-pindah).

Kemungkinan lahan ini beberapa tahun kemudian akan dikerjakan kembali jika sudah subur.

4. Lahan yang sementara tidak diusahakan adalah lahan yang biasanya diusahakan tetapi untuk sementara (lebih dari 1 (satu) tahun tetapi kurang dari atau sama dengan 2 (dua) tahun) tidak diusahakan, termasuk lahan sawah yang tidak diusahakan selama lebih dari 2 (dua) tahun.
5. Tanaman sayuran dan buah-buahan semusim Tanaman sayuran semusim adalah tanaman sumber vitamin, garam mineral dan lain-lain yang dikonsumsi dari bagian tanaman yang berupa daun, bunga, buah, dan umbinya, yang berumur kurang dari satu tahun. Tanaman buah-buahan semusim adalah tanaman sumber vitamin, garam mineral, dan lain-lain yang dikonsumsi dari bagian tanaman yang berupa buah, berumur kurang dari satu tahun, tidak berbentuk

if it is no longer fertile (moving around). The possibility of this land a few years later will be reworked if it is fertile.

4. *Land that is temporarily not being cultivated is land that is usually cultivated but temporarily (more than 1 (one) year but less than or equal to 2 (two) years) is not cultivated, including paddy fields that have not been cultivated for more than 2 (two) year.*
5. *Annual vegetable and fruit crops Seasonal vegetable plants are sources of vitamins, mineral salts, etc., which are consumed from plant parts in the form of leaves, flowers, fruits and tubers, which are less than one year old. Annual fruit plants are vitamin source plants, mineral salts, etc. Which are consumed from plant parts in the form of fruit, less than one year old, not in the form of trees / clumps but spread and soft trunked.*

pohon/rumpun tetapi menjalar dan berbatang lunak.

6. Tanaman buah-buahan dan sayuran tahunan Tanaman buah-buahan tahunan adalah tanaman sumber vitamin, garam mineral, dan lain-lain yang dikonsumsi dari bagian tanaman yang berupa buah dan merupakan tanaman tahunan.
 7. Tanaman biofarmaka adalah tanaman yang bermanfaat untuk obat-obatan, kosmetik, dan kesehatan yang dikonsumsi atau digunakan dari bagian-bagian tanaman seperti daun, batang, buah, umbi (rimpang) ataupun akar.
 8. Tanaman hias adalah tanaman yang mempunyai nilai keindahan baik bentuk, warna daun, tajuk maupun bunganya, sering digunakan untuk penghias pekarangan dan lain sebagainya.
 9. Luas panen tanaman hortikultura adalah luas tanaman sayuran, buah-buahan, biofarmaka, dan tanaman hias yang diambil hasilnya/dipanen
6. *Annual fruit and vegetable crops*
Annual fruit plants are plant sources of vitamins, mineral salts, etc. Which are consumed from plant parts in the form of fruit and are annual plants. Annual vegetable crops are plant sources of vitamins, mineral salts, etc. Which are consumed from plant parts in the form of leaves and / or fruits that are more than one year old.
 7. *Biopharmaca plants are plants that are useful for medicines, cosmetics, and health which are consumed or used from plant parts such as leaves, stems, fruits, tubers (rhizomes) or roots.*
 8. *Ornamental plants are plants that have a beauty value in the shape, color of leaves, crowns and flowers, often used to decorate the yard and so forth.*
 9. *Harvest area of horticultural crops is the area of vegetables, fruits, biopharmaca, and ornamental plants taken / harvested during the reporting*

pada periode pelaporan.

10. Luas panen untuk tanaman sayuran adalah luas tanaman yang dipanen sekaligus/habis/dibongkar dan luas tanaman yang dipanen berkali-kali (lebih dari satu kali)/belum habis.

11. Kawasan hutan adalah wilayah tertentu yang berupa hutan, yang ditunjuk dan atau ditetapkan oleh pemerintah untuk dipertahankan keberadaannya sebagai hutan tetap. Hal ini untuk menjamin kepastian hukum mengenai status kawasan hutan, letak batas dan luas suatu wilayah tertentu yang sudah ditunjuk menjadi kawasan hutan tetap.

12. Perikanan Tangkap diklasifikasikan atas penangkapan ikan di laut dan penangkapan ikan di perairan umum. Budidaya diklasifikasikan atas jenis budidaya yaitu budidaya laut, tambak, kolam, karamba, jaring apung, dan sawah.

period.

10. *The harvested area for vegetable crops is the area of plants that are harvested all at once / exhausted / dismantled and the area of crops that are harvested many times (more than once) / not yet finished.*

11. *Forest area is a certain area in the form of forest, which is designated and or determined by the government to be maintained as a permanent forest. This is to ensure legal certainty regarding the status of the forest area, the location of the boundaries and the extent of a particular area that has been designated as a permanent forest area.*

12. *Capture fisheries are classified as fishing at sea and fishing in public waters. Aquaculture is classified into types of aquaculture, namely marine culture, ponds, ponds, cages, floating nets, and rice fields.*

| ULASAN | DESCRIPTION |
|--|---|
| Hortikultura | Horticulture |
| <p>Jenis tanaman sayur dan buah semusim yang menjadi komoditas utama Kabupaten Kubu Raya pada tahun 2019 adalah Cabai Rawit, Kacang Panjang, dan Ketimun.</p> | <p><i>The main comodities of fruit and vegetables crops in Kubu Raya Regency in 2019 are Cayenne pepper, Yardlong Bean, and Cucumber.</i></p> |
| <p>Produksi Cabai Rawit pada tahun 2019 sebesar 2 993 kuintal, luas panen sebesar 191 hektar dengan demikian produktivitasnya mencapai 15,67 kuintal/hektar. Selanjutnya untuk komoditi Kacang Panjang masing-masing memiliki produksi kuintal, luas panen dan produktivitas masing-masing 2 052 kuintal; 281 hektar dan 7,30 kuintal per hektar sedangkan komoditi ketimun memiliki produksi luas panen dan produktivitas masing-masing sebesar 2 891 kuintal; 244 hektar dan 11,84 kuintal per hektar.</p> | <p><i>Produces of Cayene pepper in 2019 are 2 953 kuintal, Area Harvested 191 hectare with Yield rate 15,67 kuintal per hectare. Produces of Yardlong Bean are 2 052 kuintal, Area Harvested is 281 hectare with yield rate 7,30 kuintal per hectare. Produces of Cucumber are 2 891 kuintal; Area Harvested 244 hectare with yield rate 11.84 kuintal per hectare.</i></p> |
| Perkebunan dan Kehutanan | Estate Crops and Foresty |
| <p>Data yang disajikan pada sub bab ini adalah data tanaman perkebunan, perkebunan besar dan perkebunan rakyat. Perkebunan besar adalah usaha perkebunan yang dilakukan oleh suatu badan usaha/hukum di atas tanah negara dan mendapat izin usaha dari instansi yang berwenang. Diluar batasan tersebut merupakan perkebunan</p> | <p><i>The estate data that presented in this sub-chapter is divided into large-scale estates and smallholdings. Large-scale estates are establishments that cultivate estate crops on state-owned land based on exploitation rights granted by government. Otherwise, it is considered as a smallholder estates plantation.</i></p> |

rakyat.

Berdasarkan data yang diperoleh dari Dinas Ketahanan Pangan, Perkebunan dan Peternakan Kabupaten Kubu Raya, tanaman yang diusahakan oleh perkebunan besar adalah kelapa sawit yang sudah memproduksi secara konsisten. Pada tahun 2019 produksi tanaman kelapa sawit sebanyak 147 887 ton dengan luas panen 115 026 hektar

Pengembangan sub sektor perkebunan mendapat perhatian yang lebih serius untuk menunjang program pembangunan perekonomian regional sebagai konsekuensi adanya peningkatan pendapatan pertambahan penduduk, serta meningkatnya kesadaran akan gizi masyarakat yang cukup pesat. Khususnya untuk daerah Kabupaten Kubu Raya yang sampai saat ini masih merupakan tulang punggung perekonomian daerah, baik sebagai penghasil nilai tambah dan devisa, maupun sumber penghasilan atau penyedia lapangan kerja sebagian besar penduduknya.

Untuk menunjang peningkatan tersebut perlu adanya usaha-usaha peningkatan produksi yang lebih intensif, baik melalui usaha pemanfaatan sentra-sentra produksi yang telah ada maupun dengan pengembangan sentra-

Based on data from Food Security, Agriculture and Livestock of Kubu Raya Regency, the crops which is cultivated consistently by large-scale estates was palm oil plant. Total production of palm oil plants in 2019 147 887 ton

Developing of estate sub-sectors get serious attention in supporting Regional Economy Development program as a consequence of population and income improvement, and also nutrient awareness which getting better. Kubu Raya Regency is one of the central of region economy, as value added and foreign exchange sources, and also provides job opportunities for almost entire its population.

Supporting this development has the effort to increase production, either by current central production utilization or by improvement of central production at new region.

sentra produksi di daerah-daerah baru.

Peternakan

Data yang disajikan pada sub-bab ini merupakan data sekunder yang diperoleh dari Dinas Ketahanan Pangan, Perkebunan dan Peternakan Kabupaten Kubu Raya. Pada tabel 5.3.5 terlihat bahwa pada tahun 2019 untuk golongan ternak besar, produksi sapi tercatat sebanyak 793 978 kg, naik dibandingkan tahun 2018 yang sebanyak 398 066 kg.

Untuk golongan ternak kecil, produksi ternak yang terbanyak adalah babi, yaitu mencapai 655 722 kg. Sedangkan untuk produksi kambing tahun 2019 tercatat 45 496 kg.

Pada tahun 2019 produksi ternak unggas mengalami penurunan, yaitupada jenis ayam buras tercatat 1 645 287 kg dan ayam broiler sebanyak 13 266 551 KG. Dengan demikian, jika dilihat secara keseluruhan total produksi ternak unggas untuk tahun 2019 tercatat sebanyak 15 303 269 kg.

Perikanan

Pembangunan perikanan diarahkan kepada usaha-usaha perluasan budidaya ikan kolam, pagong, dan keramba guna

Livestock

Data presented in these sub-sectors was secondary data obtained from Food Security, Agriculture and Livestock Office at Kubu Raya Regency. Table 5.3.5 shows that in 2018, for large-livestock group, there were 793 978 kg cows, decreased than 2017 which was 398,066 kg cows.

For Small livestock, the most high production was ppigs which was 655,722 kg pigs while goats population was 45,496 kg goats in 2019.

In 2019, poultry production decreased. The native chicken production was decreased to 1,645,287 kg and broiler chicken was decreased to 13,266,551 kg. Therefore, total poultry production in 2019 was 15,303,269 kg.

Fishery

Fishery development is forward to the extensification efforts of fish cultivation in fresh water

memenuhi kebutuhan gizimasyarakat dan peningkatan pendapatan masyarakat rumah tangga perikanan.

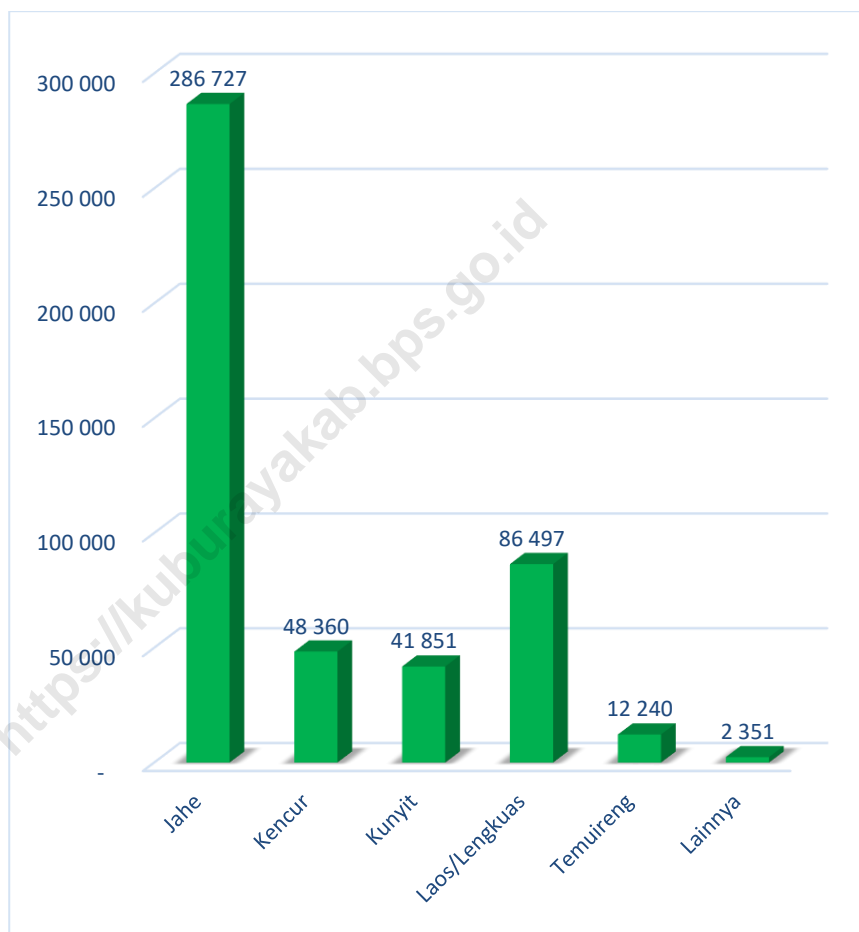
pond, brackish water pond, and cage. It is used to cover public necessity of nutrient and to improve the public income of fishery households.

Tabel 5.4.1 menggambarkan jenis cara penangkapan ikan yang digunakan pada tahun 2019. Perangkap kepiting merupakan jenis/alat penangkap ikan yang paling banyak digunakan yaitu sebanyak 5 051.

Table 5.4.1 shows kind of fish capture fisheries method which used in 2019. The most used fishing tools was crab trap which was 5,051 unit

Gambar
Picture

5. Luas Panen Tanaman Biofarmaka Menurut Jenis Tanaman (m²), 2019
Harvested Area of Medicinal Plants by Kind of Plant (m²), 2019



Sumber/Source : BPS, Statistik Pertanian Hortikultura SPH-SBS/ *BPS-Statistics Indonesia, Agricultural Statistic for Horticulture SPH-SBS*

5.1 HORTIKULTURA/HORTICULTURE

Tabel 5.1.1 Luas Panen Tanaman Sayuran Menurut Kecamatan dan Jenis Tanaman di Kabupaten Kubu Raya, 2018 dan 2019
Harvested Area of Vegetables by Subdistrict and Kind of Plant in Kubu Raya Regency, 2018 and 2019

| Kecamatan Subdistrict | Bawang Merah (ha) Shallots (ha) | | Cabai Besar (ha) Chili/ Big Chili (ha) | |
|--------------------------|------------------------------------|----------|---|-----------|
| | 2018 | 2019 | 2018 | 2019 |
| (1) | (2) | (3) | (4) | (5) |
| 1 Batu Ampar | - | - | - | 3 |
| 2 Terentang | - | - | 8 | 6 |
| 3 Kubu | - | - | - | - |
| 4 Teluk Pakedai | - | - | - | - |
| 5 Sungai Kakap | - | - | 1 | 9 |
| 6 Rasau Jaya | 1 | 2 | 31 | 47 |
| 7 Sungai Raya | 4 | 2 | - | - |
| 8 Sungai Ambawang | 3 | - | - | - |
| 9 Kuala Mandor B | - | - | - | 1 |
| Kubu Raya | 8 | 4 | 40 | 66 |

Lanjutan Tabel/*Continued Table 5.1.1*

| Kecamatan <i>Subdistrict</i> | Cabai Rawit (ha) <i>Chili/Caenne Pepper(ha)</i> | | Kentang (ha) <i>Potato (ha)</i> | |
|---------------------------------|--|------------|------------------------------------|------|
| | 2018 | 2019 | 2018 | 2019 |
| (1) | (6) | (7) | (8) | (9) |
| 1 Batu Ampar | 5 | 12 | - | - |
| 2 Terentang | 8 | 6 | - | - |
| 3 Kubu | 58 | 34 | - | - |
| 4 Teluk Pakedai | 9 | 8 | - | - |
| 5 Sungai Kakap | 25 | 26 | - | - |
| 6 Rasau Jaya | 38 | 41 | - | - |
| 7 Sungai Raya | 159 | 25 | - | - |
| 8 Sungai Ambawang | 9 | 3 | - | - |
| 9 Kuala Mandor B | 16 | 36 | - | - |
| Kubu Raya | 327 | 191 | - | - |

Lanjutan Tabel/Continued Table 5.1.1

| Kecamatan Subdistrict | Kubis (ha) Cabbage (ha) | | Tomat (ha) Tomato (ha) | |
|--------------------------|----------------------------|----------|---------------------------|-----------|
| | 2018 | 2019 | 2018 | 2019 |
| (1) | (10) | (11) | (12) | (13) |
| 1 Batu Ampar | - | - | 3 | - |
| 2 Terentang | - | - | - | - |
| 3 Kubu | - | - | - | - |
| 4 Teluk Pakedai | - | - | - | - |
| 5 Sungai Kakap | - | - | 1 | - |
| 6 Rasau Jaya | - | - | 18 | 9 |
| 7 Sungai Raya | - | - | 7 | 15 |
| 8 Sungai Ambawang | - | - | 7 | 2 |
| 9 Kuala Mandor B | - | - | 3 | 2 |
| Kubu Raya | - | - | 39 | 28 |

Lanjutan Tabel/*Continued Table 5.1.1*

| Kecamatan <i>Subdistrict</i> | Bawang Putih (ha) Garlic (ha) | | Kacang Panjang (ha) Long Beans(ha) | |
|---------------------------------|----------------------------------|----------|---------------------------------------|------------|
| | 2018 | 2019 | 2018 | 2019 |
| (1) | (14) | (15) | (16) | (17) |
| 1 Batu Ampar | - | - | 6 | 5 |
| 2 Terentang | - | - | 13 | 8 |
| 3 Kubu | - | - | 27 | 18 |
| 4 Teluk Pakedai | - | - | 11 | 10 |
| 5 Sungai Kakap | - | - | 24 | 25 |
| 6 Rasau Jaya | - | - | 56 | 72 |
| 7 Sungai Raya | - | - | 52 | 28 |
| 8 Sungai Ambawang | - | - | 15 | 6 |
| 9 Kuala Mandor B | - | - | 13 | 9 |
| Kubu Raya | - | - | 217 | 181 |

Lanjutan Tabel/Continued Table 5.1.1

| Kecamatan | Subdistrict | Ketimun (ha) Cucumber (ha) | |
|------------------|-----------------|-------------------------------|------------|
| | | 2018 | 2019 |
| (1) | | (18) | (19) |
| 1 | Batu Ampar | 1 | - |
| 2 | Terentang | 13 | 8 |
| 3 | Kubu | 17 | 13 |
| 4 | Teluk Pakedai | 9 | 17 |
| 5 | Sungai Kakap | 22 | 48 |
| 6 | Rasau Jaya | 85 | 115 |
| 7 | Sungai Raya | 48 | 30 |
| 8 | Sungai Ambawang | 9 | 9 |
| 9 | Kuala Mandor B | 1 | 4 |
| Kubu Raya | | 205 | 244 |

Sumber/Source: BPS, Statistik Pertanian Hortikultura SPH-SBS/ BPS-Statistics Indonesia, Agricultural Statistic for Horticulture SPH-SBS

Tabel 5.1.2 Produksi Tanaman Sayuran Menurut Kecamatan dan Jenis Tanaman di Kabupaten Kubu Raya, 2018 dan 2019
Table Production of Vegetables by Subdistrict and Kind of Plant in Kubu Raya Regency, 2018 and 2019

| Kecamatan Subdistrict | Bawang Merah (kw) Shallots (qui) | | Cabai Besar (kw) Chili/ Big Chili (qui) | |
|--------------------------|-------------------------------------|-----------|--|------------|
| | 2018 | 2019 | 2018 | 2019 |
| (1) | (2) | (3) | (4) | (5) |
| 1 Batu Ampar | - | - | - | 20 |
| 2 Terentang | - | - | 80 | 60 |
| 3 Kubu | - | - | - | - |
| 4 Teluk Pakedai | - | - | - | - |
| 5 Sungai Kakap | - | - | 2 | 52 |
| 6 Rasau Jaya | 2 | 16 | 130 | 192 |
| 7 Sungai Raya | 12 | 32 | - | - |
| 8 Sungai Ambawang | 7 | - | - | - |
| 9 Kuala Mandor B | - | - | - | 6 |
| Kubu Raya | 21 | 48 | 212 | 330 |

Lanjutan Tabel/Continued Table 5.1.2

| Kecamatan Subdistrict | Cabai Rawit (kw) Chili/Caenne Pepper (qui) | | Kentang (kw) Potato (qui) | |
|--------------------------|---|--------------|------------------------------|----------|
| | 2018 | 2019 | 2018 | 2019 |
| (1) | (2) | (3) | (4) | (5) |
| 1 Batu Ampar | 49 | 119 | - | - |
| 2 Terentang | 78 | 62 | - | - |
| 3 Kubu | 1 800 | 728 | - | - |
| 4 Teluk Pakedai | 58 | 76 | - | - |
| 5 Sungai Kakap | 76 | 367 | - | - |
| 6 Rasau Jaya | 152 | 144 | - | - |
| 7 Sungai Raya | 350 | 1 228 | - | - |
| 8 Sungai Ambawang | 81 | 27 | - | - |
| 9 Kuala Mandor B | 351 | 242 | - | - |
| Kubu Raya | 2 995 | 2 993 | - | - |

Lanjutan Tabel/*Continued Table 5.1.2*

| Kecamatan <i>Subdistrict</i> | Kubis (kw) <i>Cabbage (qui)</i> | | Tomat (kw) <i>Tomato (qui)</i> | |
|---------------------------------|------------------------------------|------|-----------------------------------|------------|
| | 2018 | 2019 | 2018 | 2019 |
| (1) | (10) | (11) | (12) | (13) |
| 1 Batu Ampar | - | - | 20 | - |
| 2 Terentang | - | - | - | - |
| 3 Kubu | - | - | - | - |
| 4 Teluk Pakedai | - | - | - | - |
| 5 Sungai Kakap | - | - | 8 | - |
| 6 Rasau Jaya | - | - | 73 | 39 |
| 7 Sungai Raya | - | - | 30 | 346 |
| 8 Sungai Ambawang | - | - | 72 | 18 |
| 9 Kuala Mandor B | - | - | 200 | 15 |
| Kubu Raya | - | - | 403 | 418 |

Lanjutan Tabel/Continued Table 5.1.2

| Kecamatan Subdistrict | Bawang Putih (kw) Garlic (qui) | | Kacang Panjang (kw) Long Beans(qui) | |
|--------------------------|-----------------------------------|----------|--|--------------|
| | 2018 | 2019 | 2018 | 2019 |
| (1) | (14) | (15) | (16) | (17) |
| 1 Batu Ampar | - | - | 35 | 52 |
| 2 Terentang | - | - | 128 | 77 |
| 3 Kubu | - | - | 310 | 165 |
| 4 Teluk Pakedai | - | - | 91 | 143 |
| 5 Sungai Kakap | - | - | 319 | 386 |
| 6 Rasau Jaya | - | - | 162 | 237 |
| 7 Sungai Raya | - | - | 149 | 708 |
| 8 Sungai Ambawang | - | - | 164 | 72 |
| 9 Kuala Mandor B | - | - | 580 | 212 |
| Kubu Raya | - | - | 1 938 | 2 052 |

Lanjutan Tabel/Continued Table 5.1.2

| Kecamatan | Subdistrict | Ketimun (ha) Cucumber (ha) | |
|------------------|-----------------|-------------------------------|--------------|
| | | 2018 | 2019 |
| (1) | | (18) | (19) |
| 1 | Batu Ampar | 15 | - |
| 2 | Terentang | 180 | 126 |
| 3 | Kubu | 496 | 320 |
| 4 | Teluk Pakedai | 35 | 83 |
| 5 | Sungai Kakap | 208 | 636 |
| 6 | Rasau Jaya | 133 | 534 |
| 7 | Sungai Raya | 72 | 972 |
| 8 | Sungai Ambawang | 146 | 130 |
| 9 | Kuala Mandor B | 125 | 90 |
| Kubu Raya | | 1 410 | 2 891 |

Sumber/Source: BPS, Statistik Pertanian Hortikultura SPH-SBS/ BPS-Statistics Indonesia,
Agricultural Statistic for Horticulture SPH-SBS

Tabel 5.1.3 Luas Panen Tanaman Sayuran dan Buah-Buahan Semusim Menurut Jenis Tanaman (ha), 2018 dan 2019
Table *Harvested Area of Seasonal Vegetables and Fruits by Kind of Plant (ha), 2018 and 2019*

| No. | Jenis Tanaman Type of Plant | 2018 | 2019 |
|-----|--|------|------|
| (1) | (2) | (3) | (4) |
| 1. | Bawang Daun/ Scallion | 77 | 80 |
| 2. | Bawang Merah/ Shallots | 8 | 4 |
| 3. | Bawang Putih/ Garlic | - | - |
| 4. | Bayam/ Spinach | 48 | 32 |
| 5. | Cabai Besar/ Chili/Big chili | 40 | 66 |
| 6. | Cabai Rawit/ Chili/Cayenne Pepper | 327 | 191 |
| 7. | Kacang Panjang/ Long Beans | 217 | 181 |
| 8. | Kangkung/ Water Spinach | 66 | 81 |
| 9. | Kentang/ Potato | - | - |
| 10. | Ketimun/ Cucumber | 205 | 244 |
| 11. | Kubis/ Cabbage | - | - |
| 12. | Melon/ Melon | 5 | 13 |
| 13. | Petsai/Sawi/ Chinese Cabbage/mustard green | 17 | 33 |
| 14. | Semangka/ Water Melon | 102 | 108 |
| 15. | Terung/ Eggplant | 85 | 53 |
| 16. | Tomat/ Tomato | 39 | 28 |

Sumber/Source : BPS, Statistik Pertanian Hortikultura SPH-SBS/ BPS-Statistics Indonesia,
 Agricultural Statistic for Horticulture SPH-SBS

Tabel 5.1.4 Produksi Tanaman Sayuran dan Buah-Buahan Semusim Menurut Jenis Tanaman (kw), 2018 dan 2019
Table *Production of Seasonal Vegetables and Fruits by Kind of Plant (qui), 2018 and 2019*

| No. | Jenis Tanaman Type of Plant | 2018 | 2019 |
|-----|--|-------|-------|
| (1) | (2) | (3) | (4) |
| 1. | Bawang Daun/ Scallion | 537 | 1 841 |
| 2. | Bawang Merah/ Shallots | 21 | 48 |
| 3. | Bawang Putih/ Garlic | - | - |
| 4. | Bayam/ Spinach | 145 | 175 |
| 5. | Cabai Besar/ Chili/Big chili | 212 | 330 |
| 6. | Cabai Rawit/ Chili/Cayenne Pepper | 2 995 | 2 993 |
| 7. | Kacang Panjang/ Long Beans | 1 938 | 2 052 |
| 8. | Kangkung/ Water Spinach | 600 | 891 |
| 9. | Kentang/ Potato | - | - |
| 10. | Ketimun/ Cucumber | 1 410 | 2 891 |
| 11. | Kubis/ Cabbage | - | - |
| 12. | Melon/ Melon | 49 | 113 |
| 13. | Petsai/Sawi/ Chinese Cabbage/mustard green | 237 | 590 |
| 14. | Semangka/ Water Melon | 200 | 939 |
| 15. | Terung/ Eggplant | 875 | 278 |
| 16. | Tomat/ Tomato | 403 | 418 |

Sumber/Source : BPS, Statistik Pertanian Hortikultura SPH-SBS/ BPS-Statistics Indonesia,
 Agricultural Statistic for Horticulture SPH-SBS

Tabel 5.1.5 Luas Panen Tanaman Biofarmaka Menurut Kecamatan dan Jenis Tanaman di Kabupaten Kubu Raya (m2), 2018 dan 2019
Harvested Area of Medicinal Plants by Subdistrict and Kind of Plant in Kubu Raya Regency (m2), 2018 and 2019

| Kecamatan Subdistrict | Jahe Ginger | | Laos/Lengkuas Galanga | |
|--------------------------|-------------------|-------------------|--------------------------|------------------|
| | 2018 | 2019 | 2018 | 2019 |
| (1) | (2) | (3) | (4) | (5) |
| 1 Batu Ampar | 2 785,00 | 6 422,00 | 3 125,00 | 5 032,00 |
| 2 Terentang | 29 500,00 | 43 000,00 | 500,00 | 95,00 |
| 3 Kubu | 2 680,00 | 7 300,00 | 1 950,00 | 10 910,00 |
| 4 Teluk Pakedai | 598,00 | 364,00 | 438,00 | 320,00 |
| 5 Sungai Kakap | 2 785,00 | 150,00 | 3 125,00 | 126,00 |
| 6 Rasau Jaya | 3 324,00 | 1 230,00 | 1 761,00 | 314,00 |
| 7 Sungai Raya | 199 000,00 | 104 911,00 | 34 300,00 | 34 800,00 |
| 8 Sungai Ambawang | 44 000,00 | 17 000,00 | 37 900,00 | 12 700,00 |
| 9 Kuala Mandor B | 31 100,00 | 106 350,00 | 5 200,00 | 22 200,00 |
| Kubu Raya | 315 772,00 | 286 727,00 | 88 299,00 | 86 497,00 |

Lanjutan Tabel/Continued Table 5.1.5

| Kecamatan Subdistrict | Kencur <i>East Indian Galanga</i> | | Kunyit <i>Turmeric</i> | |
|--------------------------|--------------------------------------|------------------|---------------------------|------------------|
| | 2018 | 2019 | 2018 | 2019 |
| (1) | (2) | (3) | (4) | (5) |
| 1 Batu Ampar | 1 523,00 | 3 061,00 | 1 830,00 | 1 931,00 |
| 2 Terentang | 490,00 | 75,00 | 1 000,00 | 300,00 |
| 3 Kubu | 2 000,00 | 4 360,00 | 2 150,00 | 10 040,00 |
| 4 Teluk Pakedai | 358,00 | 264,00 | 438,00 | 256,00 |
| 5 Sungai Kakap | 1 523,00 | 110,00 | 1 830,00 | 164,00 |
| 6 Rasau Jaya | 3 021,00 | 359,00 | 3 274,00 | 240,00 |
| 7 Sungai Raya | 21 445,00 | 21 101,00 | 16 912,00 | 8 250,00 |
| 8 Sungai Ambawang | 37 500,00 | 17 000,00 | 37 800,00 | 14 000,00 |
| 9 Kuala Mandor B | 5 860,00 | 2 030,00 | 12 460,00 | 6 670,00 |
| Kubu Raya | 73 720,00 | 48 360,00 | 77 694,00 | 41 851,00 |

Sumber/Source: BPS, Statistik Pertanian Hortikultura SPH-SBS/ BPS-Statistics Indonesia,
Agricultural Statistic for Horticulture SPH-SBS

Tabel 5.1.6 Produksi Tanaman Biofarmaka Menurut Kecamatan dan Jenis Tanaman di Kabupaten Kubu Raya (kg), 2018 dan 2019
Production of Medicinal Plants by Subdistrict and Kind of Plant in Kubu Raya Regency (kg), 2018 and 2019

| Kecamatan Subdistrict | Jahe Ginger | | Laos/Lengkuas Galanga | |
|--------------------------|-------------------|-------------------|--------------------------|-------------------|
| | 2018 | 2019 | 2018 | 2019 |
| (1) | (2) | (3) | (4) | (5) |
| 1 Batu Ampar | 21 350,00 | 8 653,00 | 23 890,00 | 4 710,00 |
| 2 Terentang | 75 500,00 | 125 000,00 | 1 082,00 | 726,00 |
| 3 Kubu | 2 680,00 | 7 300,00 | 1 950,00 | 10 910,00 |
| 4 Teluk Pakedai | 1 012,00 | 790,00 | 737,00 | 644,00 |
| 5 Sungai Kakap | 21 350,00 | 300,00 | 23 890,00 | 252,00 |
| 6 Rasau Jaya | 4 180,00 | 1 230,00 | 2 702,00 | 314,00 |
| 7 Sungai Raya | 76 231,00 | 171 180,00 | 25 600,00 | 56 550,00 |
| 8 Sungai Ambawang | 25 550,00 | 17 000,00 | 24 937,00 | 12 700,00 |
| 9 Kuala Mandor B | 88 620,00 | 260 222,00 | 19 630,00 | 42 673,00 |
| Kubu Raya | 316 473,00 | 591 675,00 | 124 418,00 | 129 479,00 |

Lanjutan Tabel/Continued Table 5.1.6

| Kecamatan Subdistrict | Kencur <i>East Indian Galanga</i> | | Kunyit <i>Turmeric</i> | |
|--------------------------|--------------------------------------|------------------|---------------------------|------------------|
| | 2018 | 2019 | 2018 | 2019 |
| (1) | (2) | (3) | (4) | (5) |
| 1 Batu Ampar | 11 410,00 | 3 766,00 | 13 370,00 | 1 833,00 |
| 2 Terentang | 169,00 | 69,00 | 1 101,00 | 855,00 |
| 3 Kubu | 2 000,00 | 4 360,00 | 2 150,00 | 10 040,00 |
| 4 Teluk Pakedai | 634,00 | 614,00 | 830,00 | 616,00 |
| 5 Sungai Kakap | 11 410,00 | 220,00 | 13 370,00 | 328,00 |
| 6 Rasau Jaya | 2 741,00 | 359,00 | 3 042,00 | 240,00 |
| 7 Sungai Raya | 19 164,00 | 21 134,00 | 21 812,00 | 8 933,00 |
| 8 Sungai Ambawang | 26 548,00 | 17 000,00 | 30 937,00 | 14 000,00 |
| 9 Kuala Mandor B | 2 228,00 | 3 648,00 | 5 639,00 | 16 757,00 |
| Kubu Raya | 76 304,00 | 51 170,00 | 92 251,00 | 53 602,00 |

Sumber/Source: BPS, Statistik Pertanian Hortikultura SPH-SBS/ BPS-Statistics Indonesia,
Agricultural Statistic for Horticulture SPH-SBS

Tabel 5.1.7 Luas Panen Tanaman Biofarmaka Menurut Jenis Tanaman (m²), 2018 dan 2019
Table 5.1.7 Harvested Area of Medicinal Plants by Kind of Plant (m²), 2018 and 2019

| No. | Jenis Tanaman Type of Plant | 2018 | 2019 |
|-----|--|---------|---------|
| (1) | (2) | (3) | (4) |
| 1. | Dlingo/Dringo/ Sweet Root/ <i>Calamus</i> | 279 | - |
| 2. | Jahe/ Ginger | 315 772 | 286 727 |
| 3. | Kapulaga/ Java Cardamon | 100 | - |
| 4. | Keji Beling/Kecibeling/ <i>Strobilanthes crista</i> | 461 | - |
| 5. | Kencur/ East Indian <i>Galangal</i> | 73 720 | 48 360 |
| 6. | Kunyit/ Turmeric | 77 694 | 41 851 |
| 7. | Laos/Lengkuas/ <i>Galanga</i> | 88 299 | 86 497 |
| 8. | Lempuyang/ <i>Zingiber</i> <i>Aromaticum</i> | 3 581 | 865 |
| 9. | Lidah Buaya/ <i>Oliviera</i> | 13 973 | 85 |
| 10. | Mahkota Dewa/ God's Crown | 160 | - |
| 11. | Mengkudu/Pace/ Indian Mulberry | 8 008 | 262 |
| 12. | Sambiloto/ King of <i>Bitter</i> | 168 | - |
| 13. | Temuireng/ Black Turmeric | 33 310 | 12 240 |
| 14. | Temukunci/ Chinese Keys | 789 | 143 |
| 15. | Temulawak/ Java Turmeric | 2 475 | 996 |

Sumber/Source : BPS, Statistik Pertanian Hortikultura SPH-SBS/ BPS-Statistics Indonesia,
 Agricultural Statistic for Horticulture SPH-SBS

Tabel 5.1.8 Produksi Tanaman Biofarmaka Menurut Jenis Tanaman (kg), 2018 dan 2019
Table 5.1.8 Production of Medicinal Plants by Kind of Plant (kg), 2018 and 2019

| No. | Jenis Tanaman Type of Plant | 2018 | 2019 |
|-----|---|---------|---------|
| (1) | (2) | (3) | (4) |
| 1. | Dlingo/Dringo/ Sweet Root/Calamus | 510 | - |
| 2. | Jahe/ Ginger | 316 473 | 591 675 |
| 3. | Kapulaga/ Java Cardamon | 130 | - |
| 4. | Keji Beling/Kecibeling/ Strobilanthes crista | 605 | - |
| 5. | Kencur/ East Indian Galangal | 76 304 | 51 170 |
| 6. | Kunyit/ Turmeric | 92 251 | 53 602 |
| 7. | Laos/Lengkuas/ Galanga | 124 418 | 129 479 |
| 8. | Lempuyang/ Zingiber Aromaticum | 6 025 | 1 330 |
| 9. | Lidah Buaya/ Oliviera | 12 700 | 172 |
| 10. | Mahkota Dewa/ God's Crown | 6 400 | - |
| 11. | Mengkudu/Pace/ Indian Mulberry | 23 760 | 440 |
| 12. | Sambiloto/ King of Bitter | 165 | - |
| 13. | Temuireng/ Black Turmeric | 24 634 | 25 807 |
| 14. | Temukunci/ Chinese Keys | 1 428 | 181 |
| 15. | Temulawak/ Java Turmeric | 3 586 | 1 464 |

Sumber/Source : BPS, Statistik Pertanian Hortikultura SPH-SBS/ BPS-Statistics Indonesia,
 Agricultural Statistic for Horticulture SPH-SBS

Tabel 5.1.9 Luas Panen Tanaman Hias Menurut Kecamatan dan Jenis Tanaman di Kabupaten Kubu Raya (m²), 2018 dan 2019
Table **Harvested Area of Ornamental Plants by Subdistrict and Kind of Plant in Kubu Raya Regency (m²), 2018 and 2019**

| Kecamatan Subdistrict | Anggrek Orchid | | Krisan Chrysantemum | |
|--------------------------|-------------------|------|------------------------|------|
| | 2018 | 2019 | 2018 | 2019 |
| (1) | (2) | (3) | (4) | (5) |
| 1 Batu Ampar | - | - | - | - |
| 2 Terentang | - | - | - | - |
| 3 Kubu | - | - | - | - |
| 4 Teluk Pakedai | - | - | - | - |
| 5 Sungai Kakap | - | - | - | - |
| 6 Rasau Jaya | - | - | - | - |
| 7 Sungai Raya | - | - | - | - |
| 8 Sungai Ambawang | - | - | - | - |
| 9 Kuala Mandor B | - | - | - | - |
| Kubu Raya | - | - | - | - |

Lanjutan Tabel/*Continued Table 5.1.9*

| Kecamatan <i>Subdistrict</i> | Mawar <i>Rose</i> | | Sedap Malam <i>Tuberose</i> | |
|---------------------------------|----------------------|------|--------------------------------|------|
| | 2018 | 2019 | 2018 | 2019 |
| (1) | (2) | (3) | (4) | (5) |
| 1 Batu Ampar | - | - | - | - |
| 2 Terentang | - | - | - | - |
| 3 Kubu | - | - | - | - |
| 4 Teluk Pakedai | - | - | - | - |
| 5 Sungai Kakap | - | - | - | - |
| 6 Rasau Jaya | - | - | - | - |
| 7 Sungai Raya | - | - | - | - |
| 8 Sungai Ambawang | - | - | - | - |
| 9 Kuala Mandor B | - | - | - | - |
| Kubu Raya | - | - | - | - |

Sumber/*Source*: BPS, Statistik Pertanian Hortikultura SPH-SBS/ *BPS-Statistics Indonesia, Agricultural Statistic for Horticulture SPH-SBS*

Tabel 5.1.10 **Produksi Tanaman Hias Menurut Kecamatan dan Jenis Tanaman di Kabupaten Kubu Raya , 2018 dan 2019**
Table **Production of Ornamental Plants by Subdistrict and Kind of Plant in Kubu Raya Regency, 2018 and 2019**

| Kecamatan Subdistrict | Anggrek (tangkai) Orchid (Stalks) | | Krisan (tangkai) Chrysantemum (stalks) | |
|--------------------------|--------------------------------------|----------|---|----------|
| | 2018 | 2019 | 2018 | 2019 |
| (1) | (2) | (3) | (4) | (5) |
| 1 Batu Ampar | - | - | - | - |
| 2 Terentang | - | - | - | - |
| 3 Kubu | - | - | - | - |
| 4 Teluk Pakedai | - | - | - | - |
| 5 Sungai Kakap | - | - | - | - |
| 6 Rasau Jaya | - | - | - | - |
| 7 Sungai Raya | - | - | - | - |
| 8 Sungai Ambawang | - | - | - | - |
| 9 Kuala Mandor B | - | - | - | - |
| Kubu Raya | - | - | - | - |

Lanjutan Tabel/*Continued Table 5.1.10*

| Kecamatan <i>Subdistrict</i> | Mawar (tangcai) <i>Rose (stalks)</i> | | Sedap Malam (tangcai) <i>Tuberose (stalks)</i> | |
|---------------------------------|---|------|---|------|
| | 2018 | 2019 | 2018 | 2019 |
| (1) | (2) | (3) | (4) | (5) |
| 1 Batu Ampar | - | - | - | - |
| 2 Terentang | - | - | - | - |
| 3 Kubu | - | - | - | - |
| 4 Teluk Pakedai | - | - | - | - |
| 5 Sungai Kakap | - | - | - | - |
| 6 Rasau Jaya | - | - | - | - |
| 7 Sungai Raya | - | - | - | - |
| 8 Sungai Ambawang | - | - | - | - |
| 9 Kuala Mandor B | - | - | - | - |
| Kubu Raya | - | - | - | - |

Sumber/*Source*: BPS, Statistik Pertanian Hortikultura SPH-SBS/ *BPS-Statistics Indonesia, Agricultural Statistic for Horticulture SPH-SBS*

Tabel **5.1.11 Luas Panen Tanaman Hias Menurut Jenis Tanaman**
Table **(m2), 2018 dan 2019**
 Harvested Area of Ornamental Plants by Kind of
 Plant (m2), 2018 and 2019

| No. | Jenis Tanaman | 2018 | 2019 |
|-----|--------------------------|------|------|
| (1) | Type of Plant | (3) | (4) |
| 1. | Anggrek/ Orchid | – | – |
| 2. | Krisan/ Chrysantemum | – | – |
| 3. | Mawar/ Rose | – | – |
| 4. | Sedap Malam/ Tuberose | – | – |

Sumber/Source : BPS, Statistik Pertanian Hortikultura SPH-SBS/ BPS-Statistics Indonesia,
 Agricultural Statistic for Horticulture SPH-SBS

Tabel **5.1.12 Produksi Tanaman Hias Menurut Jenis Tanaman**
Table **(tangkai), 2018 dan 2019**
Production of Ornamental Plants by Kind of Plant
(stalks), 2018 and 2019

| No. | Jenis Tanaman | 2018 | 2019 |
|-----|-----------------------------|------|------|
| (1) | (2) | (3) | (4) |
| 1. | Anggrek/ <i>Orchid</i> | — | — |
| 2. | Krisan/ <i>Chrysantemum</i> | — | — |
| 3. | Mawar/ <i>Rose</i> | — | — |
| 4. | Sedap Malam/ Tuberose | — | — |

Sumber/Source : BPS, Statistik Pertanian Hortikultura SPH-SBS/ BPS-Statistics Indonesia,
 Agricultural Statistic for Horticulture SPH-SBS

Tabel 5.1.13 Produksi Buah-Buahan Menurut Kecamatan dan Jenis Tanaman di Kabupaten Kubu Raya, 2018 dan 2019
Table Production of Fruits by Subdistrict and Kind of Plant in Kubu Raya Regency, 2018 and 2019

| Kecamatan Subdistrict | Mangga (kw) Mango (qui) | | Durian (kw) (qui) | |
|--------------------------|----------------------------|--------------|----------------------|---------------|
| | 2018 | 2019 | 2018 | 2019 |
| (1) | (2) | (3) | (4) | (5) |
| 1 Batu Ampar | 208 | 1 138 | 676 | 1 471 |
| 2 Terentang | 14 | 107 | 30 | 55 |
| 3 Kubu | 371 | 71 | 390 | 137 |
| 4 Teluk Pakedai | 63 | 125 | 34 | 416 |
| 5 Sungai Kakap | 36 | 36 | 1 045 | 1 640 |
| 6 Rasau Jaya | 70 | 1 076 | 45 | 603 |
| 7 Sungai Raya | 488 | 429 | 234 | 2 708 |
| 8 Sungai Ambawang | 340 | 245 | 210 | 556 |
| 9 Kuala Mandor B | 369 | 672 | 6 080 | 2 838 |
| Kubu Raya | 1 959 | 3 899 | 8 744 | 10 424 |

Lanjutan Tabel/Continued Table 5.1.13

| Kecamatan Subdistrict | Jeruk Siam /Keprok (kw) Orange/Tangerine (qui) | | Pisang (kw) Banana (qui) | |
|--------------------------|---|---------------|-----------------------------|---------------|
| | 2018 | 2019 | 2018 | 2019 |
| (1) | (2) | (3) | (4) | (5) |
| 1 Batu Ampar | 1 442 | 9 555 | 6 172 | 6 934 |
| 2 Terentang | 2 150 | 1 503 | 324 | 723 |
| 3 Kubu | 358 | 144 | 2 955 | 1 163 |
| 4 Teluk Pakedai | 10 | 56 | 42 | 398 |
| 5 Sungai Kakap | 340 | 300 | 1 812 | 1 644 |
| 6 Rasau Jaya | 80 | 297 | 112 | 1 987 |
| 7 Sungai Raya | 117 | 704 | 6 793 | 11 372 |
| 8 Sungai Ambawang | 218 | 354 | 6 150 | 4 220 |
| 9 Kuala Mandor B | 700 | 715 | 10 200 | 6 846 |
| Kubu Raya | 5 415 | 13 628 | 34 560 | 35 287 |

Lanjutan Tabel/Continued Table 5.1.13

| Kecamatan Subdistrict | Pepaya (kw) Papaya (qui) | | Salak (kw) Snakefruit (qui) | |
|--------------------------|-----------------------------|--------------|--------------------------------|--------------|
| | 2018 | 2019 | 2018 | 2019 |
| (1) | (10) | (11) | (12) | (13) |
| 1 Batu Ampar | 708 | 940 | 593 | 196 |
| 2 Terentang | - | - | - | - |
| 3 Kubu | 354 | 127 | 695 | 329 |
| 4 Teluk Pakedai | 32 | 235 | 3 | 17 |
| 5 Sungai Kakap | 52 | 52 | - | - |
| 6 Rasau Jaya | 162 | 450 | 1 | 23 |
| 7 Sungai Raya | 310 | 561 | 257 | 1 268 |
| 8 Sungai Ambawang | 388 | 803 | 29 | 84 |
| 9 Kuala Mandor B | 1 176 | 1 955 | - | - |
| Kubu Raya | 3 182 | 5 123 | 1 578 | 1 917 |

Lanjutan Tabel/Continued Table 5.1.13

| Kecamatan Subdistrict | Nanas (kw) Pineapple (qui) | | Rambutan (kw) Rambutan(qui) | |
|--------------------------|-------------------------------|----------------|--------------------------------|---------------|
| | 2018 | 2019 | 2018 | 2019 |
| (1) | (14) | (15) | (16) | (17) |
| 1 Batu Ampar | 509 | 350 | 318 | 989 |
| 2 Terentang | 25 | 91 | - | - |
| 3 Kubu | 15 310 | 17 561 | 2 271 | 1 682 |
| 4 Teluk Pakedai | 17 | 15 | 21 | 637 |
| 5 Sungai Kakap | 184 | 204 | 933 | 2 420 |
| 6 Rasau Jaya | 46 | 610 | 130 | 1 646 |
| 7 Sungai Raya | 62 569 | 475 442 | 1 938 | 16 865 |
| 8 Sungai Ambawang | 645 | 3 050 | 4 480 | 1 320 |
| 9 Kuala Mandor B | 5 380 | 5 779 | 1 650 | 1 119 |
| Kubu Raya | 84 685 | 503 102 | 11 741 | 26 678 |

Sumber/Source : BPS, Statistik Pertanian Hortikultura SPH-SBS/ BPS-Statistics Indonesia,
Agricultural Statistic for Horticulture SPH-SBS

Tabel 5.1.14 Produksi Buah–Buahan dan Sayuran Tahunan Menurut Jenis Tanaman, 2018 dan 2019
Table **Production of Annual Fruits and Vegetables by Kind of Plant, 2018 and 2019**

| No. | Jenis Tanaman Type of Plant | 2018 | 2019 |
|-----|---|--------|---------|
| (1) | (2) | (3) | (4) |
| 1. | Belimbing/ <i>Star Fruit</i> | 674 | 1 847 |
| 2. | Duku/Langsar/Kokosa n/ <i>Duku</i> | 9 613 | 7 624 |
| 3. | Durian/ <i>Durian</i> | 8 744 | 10 424 |
| 4. | Jambu Air/ <i>Water Apple</i> | 1 516 | 2 920 |
| 5. | Jambu Biji/ <i>Guava</i> | 945 | 2 286 |
| 6. | Jengkol/ <i>Jengkol</i> | 1 467 | 4 971 |
| 7. | Jeruk Besar/ <i>Pomelo</i> | 1 061 | 1 296 |
| 8. | Jeruk Siam/Keprok/ <i>Orange/Tangerine</i> | 5 415 | 13 628 |
| 9. | Mangga/ <i>Mango</i> | 1 959 | 3 899 |
| 10. | Manggis/ <i>Mangosteen</i> | 1 625 | 4 960 |
| 11. | Nangka/Cempedak/ <i>Jackfruit</i> | 40 052 | 25 062 |
| 12. | Nenas/ <i>Pineapple</i> | 84 685 | 503 102 |
| 13. | Pepaya/ <i>Papaya</i> | 3 182 | 5 123 |
| 14. | Pisang/ <i>Banana</i> | 34 560 | 35 287 |
| 15. | Rambutan/ <i>Rambutan</i> | 11 741 | 26 678 |
| 16. | Salak/ <i>Snakefruit</i> | 1 578 | 1 917 |
| 17. | Sawo/ <i>Sapodilla/Sawo</i> | 918 | 2 002 |

Sumber/Source : BPS, Statistik Pertanian Hortikultura SPH-SBS/ *BPS-Statistics Indonesia, Agricultural Statistic for Horticulture SPH-SBS*

5.2 PERKEBUNAN DAN KEHUTANAN/ESTATE CROPS AND FORESTRY

Tabel 5.2.1 Jumlah Petani, Luas Area Tanaman Perkebunan dan Status Dirinci Menurut Jenis Tanaman di Kabupaten Kubu Raya, 2018
Number of Farmer, Planted Area of Estate Crops and Status by Type of Plants in Kubu Raya Regency, 2018

| No. | Jenis Tanaman Type of Plant | Petani Farmer | Belum Menghasilkan Not Yet Productive (Ha) | Menghasilkan Productive (Ha) | Tua / Rusak Unproductive (Ha) | Jumlah Total (Ha) |
|-----------------------|--------------------------------|------------------|--|------------------------------------|-------------------------------------|-------------------------|
| (1) | (2) | (3) | (4) | (5) | (6) | (7) |
| 1. | Karet | 17 052 | 9 471 | 20 028 | 5 133 | 34 632 |
| 2. | Kelapa Dalam | 11 639 | 1 702 | 32 489 | 2 566 | 36 757 |
| 3. | Kelapa Hibrida | 5 818 | - | 3 110 | 1 917 | 5 027 |
| 4. | Kelapa Sawit | 762 | 38 544 | 76 482 | - | 115 026 |
| 5. | Kakao | 302 | 326 | 95 | 82 | 503 |
| 6. | Lada | 887 | 96 | 267 | 25 | 388 |
| 7. | Kopi | 8 575 | 255 | 3 316 | 1 811 | 5 382 |
| 8. | Pinang | 2 620 | 193 | 675 | 27 | 895 |
| 9. | Sagu | 163 | 788 | 75 | - | 863 |
| Kab. Kubu Raya | | 47 818 | 51 375 | 136 537 | 11 561 | 199 473 |

Sumber/Source : Dinas Perkebunan Kabupaten Kubu Raya

Tabel **5.2.2 Perkembangan Produksi Tanaman Perkebunan Menurut Jenisnya di Kabupaten Kubu Raya, 2015-2018 (Ton)**
Table ***Trend of Production of Estate Crops by Type of Plants In Kubu Raya Regency, 2015-2018 (Ton)***

| No. | Jenis Tanaman <i>Type of Plant</i> | 2015 | 2016 | 2017 | 2018 |
|-----------------------|---------------------------------------|---------------|---------------|---------------|---------------|
| (1) | (2) | (3) | (4) | (5) | (6) |
| 1. | Karet | 14 212 | 14 436 | 15 353 | 15 353 |
| 2. | Kelapa Dalam | 36 526 | 38 885 | 39 105 | 39 105 |
| 3. | Kelapa Hibrida | 2 977 | 2 983 | 1 584 | 1 584 |
| 4. | Kelapa Sawit | 91 351 | 106 602 | 120 146 | 147 887 |
| 5. | Kakao | 26 | 37 | 39 | 39 |
| 6. | Lada | 138 | 215 | 230 | 230 |
| 7. | Kopi | 1 242 | 1 348 | 1 369 | 1 369 |
| 8. | Pinang | 521 | 527 | 608 | 608 |
| 9. | Sagu | 65 | 52 | 89 | 89 |
| Kab. Kubu Raya | | 147058 | 165085 | 178523 | 206264 |

Tabel
Table**5.2.3****Luas Tanaman, Produksi dan Jenis Tanaman Perkebunan Dirinci Menurut Kecamatan di Kabupaten Kubu Raya, 2018*****Planted Areas, Production, and Type of Estate Crops by Subdistricts in Kubu Raya Regency, 2018***

| No. | Kecamatan Subdistrict | Karet Rubber | | Kelapa Dalam Local Coconut | |
|-----------------------|--------------------------|--|---------------------------------|--|---------------------------------|
| | | Luas Tanaman Produksi Area (Ha) | Produksi Production (Ton) | Luas Tanaman Produksi Area (Ha) | Produksi Production (Ton) |
| (1) | (2) | (3) | (4) | (5) | (6) |
| 1. | Batu Ampar | 503 | 195 | 7618 | 9.601 |
| 2. | Terentang | 756 | 335 | 142 | 42 |
| 3. | K u b u | 1607 | 253 | 2156 | 2.012 |
| 4. | Teluk Pakedai | 200 | 69 | 6165 | 5.902 |
| 5. | Sungai Kakap | 14 | 5 | 19057 | 20.532 |
| 6. | Rasau Jaya | 370 | 14 | 355 | 204 |
| 7. | Sungai Raya | 7710 | 2596 | 1264 | 812 |
| 8. | Sungai Ambawang | 13221 | 7156 | - | - |
| 9. | Kuala Mandor B | 10251 | 4730 | - | - |
| Kab. Kubu Raya | | 34632 | 15353 | 36757 | 39105 |

Sumber/Source : Dinas Perkebunan Kabupaten Kubu Raya

Lanjutan Tabel/Continued Table 5.2.3

| No. | Kecamatan Subdistrict | Kelapa Hibrida Hybrid Coconut | | Kelapa Sawit Palm | |
|-----------------------|--------------------------|--|---------------------------------|--|---------------------------------|
| | | Luas Tanaman Produksi Area (Ha) | Produksi Production (Ton) | Luas Tanaman Produksi Area (Ha) | Produksi Production (Ton) |
| (1) | (2) | (7) | (8) | (9) | (10) |
| 1. | Batu Ampar | 735 | 490 | 10758 | 14.841 |
| 2. | Terentang | - | - | 6701 | 11.120 |
| 3. | K u b u | 1342 | 236 | 47284 | 39.641 |
| 4. | Teluk Pakedai | 612 | 68 | 11280 | 30.979 |
| 5. | Sungai Kakap | 1426 | 628 | 116 | - |
| 6. | Rasau Jaya | 845 | 155 | 2268 | 967 |
| 7. | Sungai Raya | 67 | 7 | 9685 | 8.661 |
| 8. | Sungai Ambawang | - | - | 20250 | 21.617 |
| 9. | Kuala Mandor B | - | - | 6684 | 20.061 |
| Kab. Kubu Raya | | 5027 | 1584 | 115026 | 147887 |

Sumber/Source : Dinas Ketahanan Pangan, Perkebunan dan Peternakan Kab. Kubu Raya

Lanjutan Tabel/*Continued Table 5.2.3*

| No. | Kecamatan Subdistrict | Kakao Cocoa | | Lada Pepper | |
|-----------------------|--------------------------|--|---------------------------------|--|---------------------------------|
| | | Luas Tanaman Produksi Area (Ha) | Produksi Production (Ton) | Luas Tanaman Produksi Area (Ha) | Produksi Production (Ton) |
| (1) | (2) | (11) | (12) | (13) | (14) |
| 1. | Batu Ampar | 289 | 16 | 57 | 29 |
| 2. | Terentang | 15 | 1 | 34 | 17 |
| 3. | Ku bu | - | - | 12 | 3 |
| 4. | Teluk Pakedai | - | - | - | - |
| 5. | Sungai Kakap | 116 | 8 | 8 | 2 |
| 6. | Rasau Jaya | 20 | 3 | - | - |
| 7. | Sungai Raya | 38 | 11 | 23 | 4 |
| 8. | Sungai Ambawang | 25 | - | 233 | 166 |
| 9. | Kuala Mandor B | - | - | 21 | 9 |
| Kab. Kubu Raya | | 503 | 39 | 388 | 230 |

Sumber/*Source* : Dinas Perkebunan Kabupaten Kubu Raya

Lanjutan Tabel/Continued Table 5.2.3

| No. | Kecamatan Subdistrict | Kopi Coffee | | Pinang Areca Nut | |
|-----------------------|--------------------------|--|---------------------------------|--|---------------------------------|
| | | Luas Tanaman ProduksiProdu ction Plant Area (Ha) | Produksi Production (Ton) | Luas Tanaman ProduksiProdu ction Plant Area (Ha) | Produksi Production (Ton) |
| (1) | (2) | (15) | (16) | (17) | (18) |
| 1. | Batu Ampar | 1 071 | 395 | 47 | 23 |
| 2. | Terentang | 114 | 42 | - | - |
| 3. | Ku b u | 299 | 62 | 170 | 117 |
| 4. | Teluk Pakedai | 129 | 56 | 149 | 87 |
| 5. | Sungai Kakap | 423 | 136 | 471 | 370 |
| 6. | Rasau Jaya | 132 | 36 | 45 | 7 |
| 7. | Sungai Raya | 505 | 63 | 13 | 4 |
| 8. | Sungai Ambawang | 1 786 | 412 | - | - |
| 9. | Kuala Mandor B | 923 | 167 | - | - |
| Kab. Kubu Raya | | 5 382 | 1 369 | 895 | 608 |

Sumber/Source : Dinas Perkebunan Kabupaten Kubu Raya

Lanjutan Tabel/*Continued Table 5.2.3*

| No. | Kecamatan Subdistrict | Sagu Sago | |
|-----------------------|--------------------------|-----------------------------------|------------------------------|
| | | Luas Tanaman Planted Area (Ha) | Produksi Production (Ton) |
| (1) | (2) | (19) | (20) |
| 1. | Batu Ampar | - | - |
| 2. | Terentang | - | - |
| 3. | Ku b u | - | - |
| 4. | Teluk Pakedai | - | - |
| 5. | Sungai Kakap | - | - |
| 6. | Rasau Jaya | - | - |
| 7. | Sungai Raya | 705 | - |
| 8. | Sungai Ambawang | 106 | 70 |
| 9. | Kuala Mandor B | 52 | 19 |
| Kab. Kubu Raya | | 863 | 89 |

Sumber/*Source* :Dinas Perkebunan Kabupaten Kubu Raya

Tabel **5.2.4** **Luas Kawasan Hutan di Kabupaten Kubu Raya,**
Table **2016-2018 (Ha)**
 Area of Forestry in Kubu Raya Regency, 2016-2018
 (Ha)

| No. | Jenis Kawasan Hutan <i>Kinds of Forestry</i> | 2016 | 2017 | 2018 |
|------------------------|---|----------------|----------------|----------------|
| (1) | (2) | (3) | (4) | (5) |
| 1. | Areal Dalam Kawasan | 388 393 | 372 053 | 372 053 |
| | a. Hutan Lindung (HL) | 171 477 | 143 124 | 143 124 |
| | b. Hutan Produksi (HP) | 98 104 | 134 136 | 134 136 |
| | c. Hutan Produksi Konversi (HPK) | 53 042 | 27 877 | 27 877 |
| | d. Hutan Produksi Terbatas (HPT) | 65 770 | 66 916 | 66 916 |
| 2. | Areal Di Luar Kawasan Hutan atau Areal Penggunaan Lain (APL) | 443 287 | 459 627 | 459 627 |
| Jumlah / Totals | | 831 680 | 831 680 | 831 680 |

Sumber/Source: Dinas Kehutanan Provinsi Kalimantan Barat

5.3 PETERNAKAN/LIVESTOCK

Tabel 5.3.1 Jumlah Populasi Ternak dan Jenisnya Dirinci Menurut Kecamatan di Kabupaten Kubu Raya, 2019 (Ekor)
Livestock Population and Kind of Livestock by Subdistricts in Kubu Raya Regency, 2019 (Head)

| No | Kecamatan Subdistrict | Ternak Besar Big Livestock | | Ternak Kecil Small Livestock | |
|-----|--------------------------|-------------------------------|-------------------|---------------------------------|------------------|
| | | Sapi Cows | Kerbau Buffalo | Babi Pigs | Kambing Goats |
| (1) | (2) | (3) | (4) | (5) | (6) |
| 1. | Batu Ampar | 850 | - | 361 | 5 605 |
| 2. | Terentang | 769 | 74 | 205 | 1 929 |
| 3. | Kubu | 2 495 | - | 695 | 4 202 |
| 4. | Teluk Pakedai | 678 | - | 116 | 710 |
| 5. | Sungai Kakap | 1 776 | - | 247 | 4 326 |
| 6. | Rasau Jaya | 3 030 | - | 981 | 4 176 |
| 7. | Sungai Raya | 2 972 | - | - | 3 427 |
| 8. | Sungai Ambawang | 457 | - | 12 280 | 3 230 |
| 9. | Kuala Mandor B | 395 | - | 3 516 | 1 665 |
| | 2 0 1 9 | 13 421 | 74 | 18 401 | 29 270 |
| | 2 0 1 8 | 13 331 | 87 | 33 247 | 29 848 |
| | 2 0 1 7 | 15 793 | 130 | 33 351 | 29 659 |
| | 2 0 1 6 | 15 903 | 125 | 33 932 | 29 624 |
| | 2 0 1 5 | 15 778 | 74 | 34 130 | 28 979 |

Sumber/Source : Dinas Ketahanan Pangan dan Pertanian Kab. Kubu Raya

Tabel 5.3.2 Jumlah Populasi Ternak Unggas dan Jenisnya Dirinci Menurut Kecamatan di Kabupaten Kubu Raya, 2019 (Ekor)
Poultry Population and Type of Poultry by Subdistricts in Kubu Raya Regency, 2019(Head)

| No. | Kecamatan Subdistrict | Ayam Ras Fowl | | Ayam Buras Country Fowl | Itik Duck | Puyuh Quail |
|----------------|--------------------------|---------------------|------------------|----------------------------|---------------|----------------|
| | | Pedaging Broiler | Petelur Layer | | | |
| (1) | (2) | (3) | (4) | (5) | (6) | (7) |
| 1. | Batu Ampar | 5 | 323 | 180 985 | 2 410 | - |
| 2. | Terentang | 5 | 378 | 12 347 | 582 | 239 |
| 3. | Kubu | - | 995 | 906 483 | 6 858 | 4 378 |
| 4. | Teluk Pakedai | 783 | 334 | 63 975 | 4 268 | - |
| 5. | Sungai Kakap | 6 219 | 3 568 | 507 746 | 8 683 | - |
| 6. | Rasau Jaya | 7 204 | 82 447 | 592 722 | 4 791 | 1 386 |
| 7. | Sungai Raya | 4 394 | 11 147 | 82 520 | 5 453 | 1 560 |
| 8. | Sungai Ambawang | 2 411 850 | 334 988 | 143 063 | 7 418 | 6 954 |
| 9. | Kuala Mandor B | 831 154 | - | 162 965 | 8 866 | - |
| 2 0 1 9 | | 3 261 615 | 434 180 | 2 652 806 | 49 329 | 14 517 |
| 2 0 1 8 | | 13 735 830 | 422 865 | 2 650 473 | 66 631 | 4 633 |
| 2 0 1 7 | | 12 372 398 | 414 183 | 2 659 021 | 66 548 | 814 |
| 2 0 1 6 | | 12372398 | 402 744 | 2 610 246 | 61 438 | - |
| 2 0 1 5 | | 8 870 056 | 324 055 | 2 594 948 | 61 401 | - |

Sumber/Source : Dinas Ketahanan Pangan dan Pertanian Kab. Kubu Raya

Tabel 5.3.3 Banyaknya Pemotong Ternak dan Jenisnya Dirinci Menurut Kecamatan di Kabupaten Kubu Raya, 2019 (Ekor)
Number of Butcher and Type of Livestock by Subdistricts in Kubu Raya Regency, 2019 (Head)

| No | Kecamatan Subdistrict | Ternak Besar Big Livestock | | Ternak Kecil Small Livestock | |
|-----|--------------------------|-------------------------------|-------------------|---------------------------------|------------------|
| | | Sapi Cows | Kerbau Buffalo | Babi Pigs | Kambing Goats |
| (1) | (2) | (3) | (4) | (5) | (6) |
| 1. | Batu Ampar | 259 | - | 50 | 177 |
| 2. | Terentang | 156 | 62 | 25 | 125 |
| 3. | Kubu | 15 | - | - | 218 |
| 4. | Teluk Pakedai | 262 | - | 81 | 168 |
| 5. | Sungai Kakap | 101 | - | 18 | 504 |
| 6. | Rasau Jaya | 66 | - | 1 267 | 394 |
| 7. | Sungai Raya | 1 419 | - | 662 | 987 |
| 8. | Sungai Ambawang | 306 | - | 6 587 | 569 |
| 9. | Kuala Mandor B | 67 | - | 707 | 71 |
| | 2 0 1 9 | 2 649 | 62 | 9 397 | 3 213 |
| | 2 0 1 8 | 2 623 | 52 | 5 386 | 3 163 |
| | 2 0 1 7 | 1 865 | 15 | 5 160 | 3 718 |
| | 2 0 1 6 | 1 458 | 26 | 2 460 | 637 |
| | 2 0 1 5 | 1 459 | 10 | 3 020 | 489 |

Tabel 5.3.4 Banyaknya Pemotongan Unggas dan Jenisnya Dirinci Menurut Kecamatan di Kabupaten Kubu Raya, 2019 (Ekor)
Number of Poultry Slaughtered and Type of Poultry by Subdistricts in Kubu Raya Regency, 2019 (Head)

| No. | Kecamatan Subdistrict | Ayam Ras Fowl | | Ayam Buras Country Fowl | Itik Duck |
|-----|--------------------------|---------------------|------------------|----------------------------|---------------|
| | | Pedaging Broiler | Petelur Layer | | |
| (1) | (2) | (3) | (4) | (5) | (6) |
| 1. | Batu Ampar | 12 | - | 78 885 | 658 |
| 2. | Terentang | 15 | - | 5 443 | 298 |
| 3. | Kubu | 13 | - | 390 787 | 486 |
| 4. | Teluk Pakedai | 4 565 | - | 28 298 | 3 067 |
| 5. | Sungai Kakap | 31 030 | - | 224 043 | 6 487 |
| 6. | Rasau Jaya | 37 557 | 46 500 | 256 556 | 986 |
| 7. | Sungai Raya | 252 | - | 36 876 | 2 181 |
| 8. | Sungai Ambawang | 2 014 194 | 167 500 | 60 510 | 6 359 |
| 9. | Kuala Mandor B | 696 369 | - | 69 151 | 1 951 |
| | 2 0 1 9 | 2 784 008 | 214 000 | 1 150 550 | 22 473 |
| | 2 0 1 8 | 10 649 283 | 123 000 | 1 156 006 | 17 412 |
| | 2 0 1 7 | 8 954 852 | 113 318 | 1 059 376 | 19 913 |
| | 2 0 1 6 | 8 231 301 | 19 500 | 1 070 076 | 8 299 |
| | 2 0 1 5 | 7 500 644 | 51 722 | 1 210 293 | 12 339 |

Sumber/Source : Dinas Ketahanan Pangan dan Pertanian Kab. Kubu Raya

Tabel 5.3.5 Produksi Ternak dan Jenisnya Dirinci Menurut Kecamatan di Kabupaten Kubu Raya, 2019 (Kg)
Table *Livestock Production and Type of Livestock by Subdistricts in Kubu Raya Regency, 2019 (Kg)*

| No. | Kecamatan Subdistrict | Ternak Besar Big Livestock | | Ternak Kecil Small Livestock | |
|----------------|--------------------------|-------------------------------|-------------------|---------------------------------|------------------|
| | | Sapi Cows | Kerbau Buffalo | Babi Pigs | Kambing Goats |
| (1) | (2) | (3) | (4) | (5) | (6) |
| 1. | Batu Ampar | 39 239 | - | 3 489 | 2 506 |
| 2. | Terentang | 23 605 | 12 480 | 1 745 | 1 770 |
| 3. | Kubu | 2 299 | - | - | 3 087 |
| 4. | Teluk Pakedai | 39 699 | - | 5 652 | 2 379 |
| 5. | Sungai Kakap | 15 328 | - | 1 256 | 7 137 |
| 6. | Rasau Jaya | 9 963 | - | 88 411 | 5 579 |
| 7. | Sungai Raya | 215 355 | - | 46 194 | 13 976 |
| 8. | Sungai Ambawang | 46 443 | - | 459 641 | 8 057 |
| 9. | Kuala Mandor B | 10 116 | - | 49 334 | 1 005 |
| 2 0 1 9 | | 402 047 | 12 480 | 655 723 | 45 496 |
| 2 0 1 8 | | 398 066 | 10 400 | 375 846 | 44 788 |
| 2 0 1 7 | | 283 032 | 3 000 | 360 065 | 52 647 |
| 2 0 1 6 | | 221 266 | 5 200 | 171 659 | 9 020 |
| 2 0 1 5 | | 201 342 | 2 000 | 226 500 | 6 924 |

Tabel 5.3.6 Produksi Unggas dan Jenisnya Dirinci Menurut Kecamatan di Kabupaten Kubu Raya, 2019 (Kg)
Poultry Production and Type of Poultry by Subdistricts in Kubu Raya Regency, 2019 (Kg)

| No. | Kecamatan Subdistrict | Ayam Ras Fowl | | Ayam Buras Native | Itik Duck |
|----------------|--------------------------|---------------------|------------------|----------------------|---------------|
| | | Pedaging Broiler | Petelur Layer | | |
| (1) | (2) | (3) | (4) | (5) | (6) |
| 1. | Batu Ampar | 151 515 | - | 112 806 | 934 |
| 2. | Terentang | 32 780 | - | 7 783 | 423 |
| 3. | Kubu | 127 411 | - | 558 826 | 690 |
| 4. | Teluk Pakedai | 272 855 | - | 40 467 | 4 355 |
| 5. | Sungai Kakap | 1 881 600 | - | 320 381 | 9 212 |
| 6. | Rasau Jaya | 4 318 229 | 78 120 | 366 876 | 1 400 |
| 7. | Sungai Raya | 2 334 999 | - | 52 733 | 3 097 |
| 8. | Sungai Ambawang | 3 081 717 | 281 400 | 86 530 | 9 030 |
| 9. | Kuala Mandor B | 1 065 445 | - | 98 886 | 2 770 |
| 2 0 1 9 | | 13 266 551 | 359 520 | 1 645 287 | 31 911 |
| 2 0 1 8 | | 16 293 403 | 206 640 | 1 653 089 | 24 725 |
| 2 0 1 7 | | 13 866 532 | 85 445 | 1 514 908 | 28 276 |
| 2 0 1 6 | | 12 217 665 | 32 760 | 1 530 209 | 11 785 |
| 2 0 1 5 | | 1 250 967 | 87 927 | 1 452 351 | 9 871 |

Sumber/Source : Dinas Ketahanan Pangan dan Pertanian Kab. Kubu Raya

5.4 PERIKANAN/FISHERY

Tabel 5.4.1 Banyaknya Alat Penangkapan Ikan Menurut Jenisnya di Kabupaten Kubu Raya, 2018
Number of Production Unit by Type of Fishery Gear in Kubu Raya Regency, 2018

| No. | Kecamatan Subdistrict | Pukat Tarik Udang Tunggal | Pukat Tarik Ikan | Payang / Lampara | Dagol / Cantrang | Pukat Pantai | Jaring Insang Hanyut |
|----------------|--------------------------|------------------------------------|------------------------|---------------------|---------------------|-----------------|----------------------------|
| (1) | (2) | (3) | (4) | (5) | (6) | (7) | (8) |
| 1. | Batu Ampar | 29 | 63 | - | 298 | 469 | 238 |
| 2. | Terentang | - | - | - | - | 18 | - |
| 3. | Kubu | 14 | 68 | 3 | 128 | 276 | 39 |
| 4. | Teluk Pakedai | 27 | 84 | 6 | 312 | 428 | 139 |
| 5. | Sungai Kakap | 32 | 94 | 15 | 256 | 454 | 319 |
| 6. | Rasau Jaya | - | - | - | - | 12 | - |
| 7. | Sungai Raya | 5 | 16 | 3 | - | - | 14 |
| 8. | Sungai Ambawang | - | - | - | - | - | - |
| 9. | Kuala Mandor B | - | - | - | - | - | - |
| 2 0 1 9 | | 107 | 325 | 27 | 994 | 1.657 | 749 |
| 2 0 1 8 | | 107 | 325 | 27 | 994 | 1.657 | 609 |
| 2 0 1 7 | | 107 | 325 | 27 | 1 000 | 1 657 | 609 |
| 2 0 1 6 | | 107 | 325 | 27 | 1 039 | 1 657 | 609 |
| 2 0 1 5 | | 95 | 298 | 23 | 938 | 1 469 | 549 |

Sumber/Source : Dinas Perikanan Kabupaten Kubu Raya

Lanjutan Tabel/Continued Table 5.4.1

| No. | Kecamatan Subdistrict | Jaring Insang Lingkar | Jaring Insang Tetap | Tramell Net | Bagan Tancap | Serok / Songko | Rawai Tetap |
|----------------|--------------------------|-----------------------------|---------------------------|----------------|-----------------|-------------------|----------------|
| (1) | (2) | (9) | (10) | (11) | (12) | (13) | (14) |
| 1. | Batu Ampar | 80 | 330 | 540 | 123 | 89 | 222 |
| 2. | Terentang | - | 39 | 38 | 7 | 3 | - |
| 3. | Kubu | 5 | 175 | 450 | 45 | 30 | 70 |
| 4. | Teluk Pakedai | 15 | 204 | 39 | 75 | 69 | 72 |
| 5. | Sungai Kakap | 32 | 185 | 311 | 27 | 19 | 30 |
| 6. | Rasau Jaya | - | 16 | 20 | 6 | 2 | - |
| 7. | Sungai Raya | 9 | - | - | - | - | - |
| 8. | Sungai Ambawang | - | 13 | 0 | 8 | 2 | - |
| 9. | Kuala Mandor B | - | 15 | 0 | 5 | 2 | - |
| 2 0 1 9 | | 141 | 977 | 1 752 | 296 | 216 | 394 |
| 2 0 1 8 | | 141 | 977 | 1 692 | 296 | 216 | 394 |
| 2 0 1 7 | | 141 | 997 | 1 698 | 296 | 127 | 172 |
| 2 0 1 6 | | 141 | 997 | 1 698 | 296 | 216 | 394 |
| 2 0 1 5 | | 140 | 830 | 1 604 | 276 | 200 | 200 |

Sumber/Source : Dinas PerikananKabupaten Kubu Raya

Lanjutan Tabel/Continued Table 5.4.1

| No. | Kecamatan Subdistrict | Pancing Ulur | Pancing Cumi | Pancing Lainnya | Sero / Kelong | Jermal | Bubu / Ambai |
|-----|--------------------------|-----------------|-----------------|--------------------|------------------|------------|-----------------|
| (1) | (2) | (15) | (16) | (17) | (18) | (19) | (20) |
| 1. | Batu Ampar | 281 | - | 292 | 289 | 69 | 360 |
| 2. | Terentang | 11 | - | 60 | 23 | 2 | - |
| 3. | Kubu | 269 | 3 | 218 | 85 | 24 | 152 |
| 4. | Teluk Pakedai | 236 | 3 | 215 | 63 | 37 | 23 |
| 5. | Sungai Kakap | 248 | 5 | 267 | 171 | 30 | 72 |
| 6. | Rasau Jaya | 5 | - | 39 | 12 | - | - |
| 7. | Sungai Raya | 5 | 9 | 17 | - | - | - |
| 8. | Sungai Ambawang | 2 | - | 25 | 2 | - | - |
| 9. | Kuala Mandor B | 3 | - | 8 | 3 | - | - |
| | 2 0 1 9 | 1 060 | 20 | 1 141 | 648 | 162 | 607 |
| | 2 0 1 8 | 1 060 | 20 | 1 141 | 647 | 162 | 607 |
| | 2 0 1 7 | 1 060 | 20 | 1 141 | 647 | 162 | 607 |
| | 2 0 1 6 | 1 060 | 20 | 1 146 | 647 | 162 | 607 |
| | 2 0 1 5 | 967 | 11 | 920 | 575 | 116 | 602 |

Sumber/Source : Dinas Perikanan Kabupaten Kubu Raya

Lanjutan Tabel/Continued Table 5.4.1

| No. | Kecamatan Subdistrict | Perangkap Lainnya | Perangkap Kerang | Perangkap Kepiting | Jala Lebar | Garpu / Tombak | Pukat Rajungan |
|-----|--------------------------|----------------------|---------------------|-----------------------|------------|-------------------|-------------------|
| (1) | (2) | (21) | (22) | (23) | (24) | (25) | (26) |
| 1. | Batu Ampar | 257 | 247 | 1 552 | 385 | 10 | ... |
| 2. | Terentang | 39 | - | 75 | 28 | 5 | ... |
| 3. | Kubu | 155 | 389 | 1 820 | 127 | 12 | ... |
| 4. | Teluk Pakedai | 349 | 62 | 627 | 69 | - | ... |
| 5. | Sungai Kakap | 385 | - | 965 | 71 | - | ... |
| 6. | Rasau Jaya | 98 | - | 12 | 19 | - | ... |
| 7. | Sungai Raya | 48 | - | - | 15 | - | ... |
| 8. | Sungai Ambawang | 12 | - | - | 8 | 3 | ... |
| 9. | Kuala Mandor B | 17 | - | - | 5 | 3 | ... |
| | 2 0 1 9 | 1 360 | 698 | 5 051 | 727 | 33 | ... |
| | 2 0 1 8 | 1 360 | 698 | 5 051 | 727 | 33 | ... |
| | 2 0 1 7 | 1 360 | 698 | 5 385 | 727 | 33 | ... |
| | 2 0 1 6 | 1 403 | 698 | 6 279 | 733 | 33 | 9 146 |
| | 2 0 1 5 | 1 408 | 774 | 5 883 | 676 | 32 | 139 |

Sumber/Source : Dinas Perikanan Kabupaten Kubu Raya

Tabel 5.4.2 Banyaknya Sarana Unit Penangkapan Ikandi
Table Kabupaten Kubu Raya, 2019
Number of Marine Fishery in Kubu Raya Regency, 2019

| No. | Kecamatan Subdistrict | Perahu Tanpa Mesin | | | | Motor Tempel |
|---------|--------------------------|--------------------|--------------|--------|-------|-----------------|
| | | Jukung | Perahu Papan | | | |
| | | | Kecil | Sedang | Besar | |
| (1) | (2) | (3) | (4) | (5) | (6) | (7) |
| 1. | Batu Ampar | 275 | 155 | 163 | 15 | 416 |
| 2. | Terentang | 6 | 10 | 15 | 2 | 40 |
| 3. | Kubu | 210 | 172 | 76 | 11 | 294 |
| 4. | Teluk Pakedai | 51 | 48 | 82 | 7 | 324 |
| 5. | Sungai Kakap | 28 | 123 | 96 | 6 | 415 |
| 6. | Rasau Jaya | 36 | 34 | 17 | 2 | 47 |
| 7. | Sungai Raya | 9 | 12 | 15 | 2 | 35 |
| 8. | Sungai Ambawang | 3 | 4 | 7 | 1 | 18 |
| 9. | Kuala Mandor B | 4 | 3 | 10 | 1 | 9 |
| 2 0 1 9 | | 622 | 561 | 481 | 47 | 1 598 |
| 2 0 1 8 | | 622 | 561 | 481 | 47 | 1 528 |
| 2 0 1 7 | | 626 | 566 | 483 | 47 | 1 495 |
| 2 0 1 6 | | 601 | 580 | 425 | 45 | 1 461 |
| 2 0 1 5 | | 729 | 626 | 479 | 50 | 1 556 |

Sumber/Source : Dinas Perikanan Kabupaten Kubu Raya

Lanjutan Tabel/Continued Table 5.4.2

| No. | Kecamatan Subdistrict | Perahu Kapal Motor (GT) / Motor Boat | | | | PT | Jumlah Totals |
|----------------|--------------------------|--------------------------------------|------------|-----------|----------|----------|------------------|
| | | 0 - 5 | 5 - 10 | 10 - 20 | 20 - 30 | | |
| (1) | (2) | (8) | (9) | (10) | (11) | (12) | (13) |
| 1. | Batu Ampar | 242 | 24 | - | - | - | 1 290 |
| 2. | Terentang | 5 | - | - | - | - | 78 |
| 3. | Kubu | 161 | 38 | 2 | 2 | - | 966 |
| 4. | Teluk Pakedai | 245 | 61 | 4 | 1 | - | 823 |
| 5. | Sungai Kakap | 304 | 40 | 11 | 2 | - | 1 025 |
| 6. | Rasau Jaya | 4 | - | - | - | - | 140 |
| 7. | Sungai Raya | 7 | 13 | - | - | - | 93 |
| 8. | Sungai Ambawang | - | - | - | - | - | 33 |
| 9. | Kuala Mandor B | - | - | - | - | - | 27 |
| 2 0 1 9 | | 968 | 176 | 17 | 5 | - | 4 475 |
| 2 0 1 8 | | 968 | 176 | 17 | 5 | - | 4 405 |
| 2 0 1 7 | | 968 | 176 | 17 | 5 | - | 4 383 |
| 2 0 1 6 | | 1 004 | 186 | 33 | 8 | - | 4 343 |
| 2 0 1 5 | | 1050 | 190 | 33 | 8 | - | 4 721 |

Sumber/Source : Dinas Perikanan Kabupaten Kubu Raya

Tabel 5.4.3 Produksi dan Nilai Produksi Perikanan Laut di Kabupaten Kubu Raya, 2017 dan 2019
Number of Fishery Production And Production Value in Kubu Raya Regency, 2017 and 2019

| No | Jenis Ikan | 2017 | | 2019 | |
|-----|---------------------------|----------------|-----------------------------|----------------|-----------------------------|
| | | Produksi (Ton) | Nilai Produksi (Rp.0000000) | Produksi (Ton) | Nilai Produksi (Rp.0000000) |
| (1) | (2) | (3) | (4) | (3) | (4) |
| 1. | Manyong | 1 091,79 | 6 550,74 | 1 055,69 | 10 556,90 |
| 2. | Ikan Sebelah | 22,80 | 91,20 | 23,43 | 140,58 |
| 3. | Ekor Kuning/Pisang pisang | 14,07 | 70,35 | 15,05 | 90,30 |
| 4. | Selar | 116,80 | 467,20 | 115,93 | 695,58 |
| 5. | Tetengkek/Geronggong | 103,85 | 623,10 | 105,10 | 840,80 |
| 6. | Bawal Hitam | 27,84 | 974,40 | 28,57 | 999,95 |
| 7. | Bawal Putih | 24,1 | 1 325,50 | 24,51 | 1 102,95 |
| 8. | Talang/Daun Bambu | 122,90 | 983,20 | 124,73 | 1 247,30 |
| 9. | Kakap Putih | 11,52 | 46,08 | 11,66 | 209,88 |
| 10. | Golok-Golok | 139,8 | 838,80 | 142,03 | 1 136,24 |
| 11. | Selangat | 171,71 | 858,55 | 173,50 | 1 041,00 |
| 12. | Tembang/Tamban | 864,10 | 4 320,50 | 847,23 | 5 083,38 |
| 13. | Terubuk | 1,32 | 35,64 | - | - |
| 14. | Ikan Lidah | 27,75 | 166,50 | 28,06 | 224,48 |
| 15. | Teri | 259,45 | 1 037,80 | 261,31 | 2 090,48 |
| 16. | Gerot-gerot/Dadu | 61,60 | 308,00 | 58,93 | 412,51 |
| 17. | Ikan Nomei/Keladi | 10,74 | 42,96 | 11,29 | 67,74 |
| 18. | Ikan Layar/Selayur | 33,35 | 283,48 | 33,84 | 304,56 |
| 19. | Kapas-Kapas | 44,25 | 221,25 | 45,23 | 271,38 |
| 20. | Peperek/Kepetek | 115,49 | 519,71 | 115,46 | 808,22 |
| 21. | Lencam/Sengarat | 29,30 | 586,00 | 29,83 | 596,60 |
| 22. | Kakap Merah | 84,66 | 1 100,58 | 85,58 | 1 540,44 |
| 23. | Belanak | 122,25 | 733,50 | 122,69 | 981,52 |
| 24. | Biji Nangka | 317,1 | 1 268,40 | 318,39 | 1 910,34 |
| 25. | Kerisi | 146,8 | 440,40 | 147,93 | 887,58 |
| 26. | Kuro/Senangin | 23,5 | 893,00 | 24,17 | 918,46 |
| 27. | Swanggi/Mata Besar | 41,78 | 208,90 | 41,71 | 333,68 |
| 28. | Serinding Tembakau | 38,6 | 115,80 | 20,63 | 165,04 |
| 29. | Gulamah/Tiga Waja | 1 255,2 | 6 276,00 | 1 183,83 | 8 286,81 |

Lanjutan Tabel/Continued Table 5.4.3

| No. | Jenis Ikan | 2017 | | 2019 | |
|--------------|---------------------------------|-------------------|----------------------------------|-------------------|----------------------------------|
| | | Produksi (Ton) | Nilai Produksi (Rp.000000) | Produksi (Ton) | Nilai Produksi (Rp.000000) |
| (1) | (2) | (3) | (4) | (3) | (4) |
| 30. | Tongkol Krai/Putih | 239,90 | 2 399,00 | 241,13 | 3 858,08 |
| 31. | Tongkol Komo/Hitam | 222,15 | 1 777,20 | 222,97 | 2 675,64 |
| 32. | Kembung | 125,74 | 1 005,92 | 129,61 | 1 555,32 |
| 33. | Tenggiri Batang | 323,5 | 11 969,50 | 323,93 | 11 985,41 |
| 34. | Tenggiri Papan | 106,30 | 3 720,50 | 106,93 | 3 742,55 |
| 35. | Kerapu Karang | 20,21 | ... | 20,77 | 643,87 |
| 36. | Kerapu Belong | 41,43 | 1 284,33 | 41,93 | 1 299,83 |
| 37. | Kerapu Lumpur/Bebek | 103,90 | ... | 104,98 | 3 254,38 |
| 38. | Kerong-kerong | 37,00 | 148,00 | 37,36 | 224,16 |
| 39. | Layur | 1 005,50 | 6 033,00 | 1 007,16 | 8 057,28 |
| 40. | Cucut/Hiu | 614,10 | 3 070,50 | 614,93 | 4 919,44 |
| 41. | Pari | 500,20 | 2 501,00 | 511,10 | 4 088,80 |
| 42. | Ikan Lainnya | 8 095,94 | 24 287,82 | 8 098,49 | 40 492,45 |
| 43. | Udang Dogol | 497,45 | 15 918,40 | 503,80 | 17 129,20 |
| 44. | Udang Putih/Jerbung | 590,21 | 16 525,88 | 602,37 | 16 866,36 |
| 45. | Udang Krosok | 947,94 | 5 687,64 | 948,84 | 7 590,72 |
| 46. | Udang Barong/Karang | 10,09 | 454,05 | 10,57 | 486,22 |
| 47. | Rebon | 327,46 | 982,38 | 329,26 | 1 646,30 |
| 48. | Udang Lainnya | 2 823,92 | 8 471,76 | 2 706,02 | 13 530,10 |
| 49. | Kepiting | 261,40 | 3 267,50 | 263,20 | 5 264,00 |
| 50. | Rajungan | 272,70 | 1 908,90 | 271,50 | 2 715,00 |
| 51. | Kerang Darah | 16,96 | ... | 17,35 | 86,75 |
| 52. | Cumi-Cumi | 494,90 | 6 928,60 | 489,80 | 7 836,80 |
| 53. | Sotong | 221,10 | 1 989,90 | 202,90 | 2 029,00 |
| 54. | Binatang berkulit lunak lainnya | 46,50 | 139,50 | 47,20 | 236,00 |
| 55. | Ubur-ubur | 17,48 | 139,84 | 18,00 | 90,00 |
| TOTAL | | 23 288,4 | 151 998,70 | 23 068,41 | 205 248,36 |

Sumber/Source : Dinas Perikanan Kabupaten Kubu Raya

Tabel 5.4.4 **Produksi dan Nilai Produksi Ikan Perairan Umum di Kabupaten Kubu Raya, 2019**
Number of In Land Water Fishery Production and Production Value in Kubu Raya Regency, 2019

| No. | Jenis Ikan Kind of Fish | Produksi Production (Ton) | Nilai Produksi Production Value (Rp.000000) |
|-----|----------------------------|---------------------------------|---|
| (1) | (2) | (3) | (4) |
| 1. | Baung | 6,17 | 111,06 |
| 2. | Keting/Lundu | 30,15 | 361,80 |
| 3. | Gabus | 17,78 | 35,60 |
| 4. | Toman | 9,39 | 234,75 |
| 5. | Paray/Seluang | 22,63 | 226,30 |
| 6. | Betutu | 5,45 | 681,25 |
| 7. | Belida | 9,30 | 186,00 |
| 8. | Lais | 3,37 | 57,29 |
| 9. | Betok | 16,00 | 224,00 |
| 10. | Sepat Rawa | 3,74 | 59,84 |
| 11. | Sepat Siam | 2,84 | 45,44 |
| 12. | Nila | 3,17 | 79,25 |
| 13. | Lele | 5,40 | 118,80 |
| 14. | Kelabau | 6,81 | 136,20 |
| 15. | Kebali | 6,42 | 115,56 |
| 16. | Patin | 4,63 | 138,90 |
| 17. | Sumpit | 14,00 | 112,00 |
| 18. | Slput | 13,30 | 199,5 |
| 19. | Ikan Lainnya | 49,70 | 596,40 |
| 20. | Udang Galah | 30,87 | 2 315,25 |
| 21. | Udang Groggo | 4,00 | 160,00 |
| 22. | Udang Lainnya | 46,20 | 1 155,00 |
| 23. | Kodok | 0,55 | 4,95 |
| 24. | Kapah | 1,05 | 9,45 |
| | 2 0 1 9 | 312,92 | 7 684,59 |
| | 2 0 1 8 | 304,34 | 7 407,30 |
| | 2 0 1 7 | 306,40 | 7 487,52 |
| | 2 0 1 6 | 355,30 | 10 090,70 |
| | 2 0 1 5 | 294,02 | 7 558,74 |

Sumber/Source : Dinas Perikanan Kabupaten Kubu Raya

Tabel 5.4.5 **Produksi Perikanan laut, Perairan Umum dan Budidaya di Kabupaten Kubu Raya, 2018 (Ton)**
Table **Number of Marine fishery, Open Inland Water and Aquaculture Production In Kubu Raya Regency, 2018 (Ton)**

| No. | Kecamatan Subdistrict | Penangkapan Ikan Marine Fishery | Budidaya Ikan Inland cultivation Fishery | Jumlah Totals |
|-----|--------------------------|--|--|------------------|
| (1) | (2) | (3) | (4) | (5) |
| 1. | Batu Ampar | 8 052,49 | ... | 8 052.49 |
| 2. | Terentang | 83,69 | ... | 83.69 |
| 3. | Kubu | 3 451,07 | ... | 3 451.07 |
| 4. | Teluk Pakedai | 4 601,42 | ... | 4 601.42 |
| 5. | Sungai Kakap | 6 902,13 | ... | 6 902.13 |
| 6. | Rasau Jaya | 53,26 | ... | 53.26 |
| 7. | Sungai Raya | 121,74 | ... | 121.74 |
| 8. | Sungai Ambawang | 25,87 | ... | 25.87 |
| 9. | Kuala Mandor B | 19,78 | ... | 19.78 |
| | 2 0 1 8 | 23 311.44 | ... | 23 311,44 |
| | 2 0 1 7 | 23 594,68 | - | 23 594,68 |
| | 2 0 1 6 | 23 805,00 | - | 23 805,00 |
| | 2 0 1 5 | 18 729.20 | 2 787.30 | 30 542.50 |
| | 2 0 1 4 | ... | ... | ... |

Sumber/Source : Dinas Perikanan Kabupaten Kubu Raya

Tabel 5.4.6 Jumlah Pangkalan Pendaftaran Ikan/Tempat Pelelangan Ikan (PPI/TPI) di Kabupaten Kubu Raya, 2019
Number of Center of Fish Auction in Kubu Raya Regency, 2019

| No. | Kecamatan Subdistrict | Jumlah PPI | Jumlah TPI |
|----------------|--------------------------|------------|------------|
| (1) | (2) | (3) | (4) |
| 1. | Batu Ampar | - | 2 |
| 2. | Terentang | - | - |
| 3. | Kubu | - | 2 |
| 4. | Teluk Pakedai | - | 1 |
| 5. | Sungai Kakap | 1 | - |
| 6. | Rasau Jaya | - | 1 |
| 7. | Sungai Raya | - | - |
| 8. | Sungai Ambawang | - | - |
| 9. | Kuala Mandor B | - | - |
| 2 0 1 9 | | 1 | 6 |
| 2 0 1 8 | | 1 | 6 |
| 2 0 1 7 | | 1 | 6 |
| 2 0 1 6 | | 13 | 4 |
| 2 0 1 5 | | 13 | 4 |

Sumber/Source : Dinas Perikanan Kabupaten Kubu Raya

5.5 PERTANIAN LAINNYA/OTHER AGRICULTURE INDICATORS

Tabel 5.5.1 Jumlah Kelompok Tani, Gabungan kelompok Tani di Kabupaten Kubu Raya, 2019
Table Number of Farmer's Group, Combined Farmer's Group In Kubu Raya Regency, 2019

| No. | Kecamatan Subdistricts | Jumlah Desa Numbers of Village | Jumlah kelompok Tani Number of Farmer's Group | | |
|----------------|---------------------------|--------------------------------------|--|------------|-------------------|
| | | | Poktan | Gapoktan | Anggota Member |
| (1) | (2) | (3) | (4) | (5) | (6) |
| 1. | Batu Ampar | 15 | 175 | 13 | 3 418 |
| 2. | Terentang | 10 | 116 | 12 | 1 800 |
| 3. | Kubu | 20 | 218 | 18 | 4 877 |
| 4. | Teluk Pakedai | 14 | 91 | 15 | 1 750 |
| 5. | Sungai Kakap | 15 | 284 | 23 | 6 305 |
| 6. | Rasau Jaya | 6 | 123 | 7 | 2 956 |
| 7. | Sungai Raya | 20 | 324 | 27 | 6 695 |
| 8. | Sungai Ambawang | 15 | 285 | 34 | 5 794 |
| 9. | Kuala Mandor B | 6 | 72 | 5 | 1 638 |
| 2 0 1 9 | | 121 | 1 688 | 154 | 35 233 |
| 2 0 1 8 | | 118 | 1 451 | 152 | 31 143 |
| 2 0 1 7 | | 118 | 1 451 | 149 | 26 045 |
| 2 0 1 6 | | 118 | 1 332 | 142 | 30 701 |
| 2 0 1 5 | | 118 | 1 644 | 136 | 37 594 |

Sumber/Source : Dinas Pertanian Kabupaten Kubu Raya

Tabel 5.5.2 Jumlah Kelompok Tani Menurut Jenis Keahlian di Kabupaten Kubu Raya, 2019
Number of Farmer's Group by Skill Type in Kubu Raya Regency, 2019

| No. | Kecamatan Subdistrict | Kelas kelompok Tani Class of Farmer's Group | | | | Jumlah Total |
|----------------|--------------------------|--|------------|------------|----------|-----------------|
| | | Pemula | Lanjut | Madya | Utama | |
| (1) | (2) | (3) | (4) | (5) | (6) | (7) |
| 1. | Batu Ampar | 123 | 34 | 15 | - | 172 |
| 2. | Terentang | 61 | 46 | 3 | - | 110 |
| 3. | Kubu | 119 | 67 | 13 | - | 199 |
| 4. | Teluk Pakedai | 47 | 35 | 9 | - | 91 |
| 5. | Sungai Kakap | 167 | 90 | 19 | - | 276 |
| 6. | Rasau Jaya | 27 | 58 | 26 | 5 | 116 |
| 7. | Sungai Raya | 203 | 102 | 14 | 1 | 320 |
| 8. | Sungai Ambawang | 249 | 28 | 1 | - | 278 |
| 9. | Kuala Mandor B | 43 | 22 | 2 | - | 67 |
| 2 0 1 9 | | 1 039 | 482 | 102 | 6 | 1 629 |
| 2 0 1 8 | | 1 012 | 480 | 104 | 6 | 1 601 |
| 2 0 1 7 | | 814 | 452 | 102 | 6 | 1 374 |
| 2 0 1 6 | | 814 | 679 | 98 | 11 | 1 602 |
| 2 0 1 5 | | 812 | 742 | 97 | 8 | 1 659 |

Sumber/Source : Dinas Pertanian Kabupaten Kubu Raya

Tabel 5.5.3 Jumlah Penyuluh Pertanian Lapangan (PPL) Dirinci Menurut Kecamatan di Kabupaten Kubu Raya, 2019
Table Number of Agriculture Extension in Kubu Raya Regency By Subdistricts, 2019

| No. | Kecamatan Subdistrict | Jumlah Desa Village | PNS Civil Servant | Non PNS THL-TB | Swadaya Volunteer |
|-----|--------------------------|------------------------|----------------------|-------------------|----------------------|
| (1) | (2) | (3) | (4) | (5) | (6) |
| 1. | Batu Ampar | 15 | 6 | 1 | 9 |
| 2. | Terentang | 10 | 4 | 2 | 8 |
| 3. | K u b u | 20 | 10 | - | 10 |
| 4. | Teluk Pakedai | 14 | 6 | 1 | 8 |
| 5. | Sungai Kakap | 15 | 9 | - | 14 |
| 6. | Rasau Jaya | 6 | 3 | 2 | 7 |
| 7. | Sungai Raya | 20 | 8 | 4 | 19 |
| 8. | Sungai Ambawang | 15 | 7 | 1 | 16 |
| 9. | Kuala Mandor B | 6 | 4 | 1 | 7 |
| | 2 0 1 9 | 121 | 57 | 12 | 98 |
| | 2 0 1 8 | 118 | 52 | 12 | 98 |
| | 2 0 1 7 | 118 | 53 | 19 | 98 |
| | 2 0 1 6 | 118 | 53 | 19 | 98 |
| | 2 0 1 5 | 118 | 52 | 19 | 98 |

Sumber/Source : Dinas Pertanian Kabupaten Kubu Raya

Tabel 5.5.4 Data Pusat Pelatihan Pertanian Pedesaan Swadaya (P4S) Kabupaten Kubu Raya Dirinci Menurut Kecamatan, 2018
Rural Agricultural Training Center in Kubu Raya Regency by Subdistricts, 2018

| No. | Kecamatan <i>Subdistrict</i> | Desa <i>Village</i> | Nama P4S <i>Name of P4S</i> | Jumlah Anggota <i>Number of Member</i> |
|-----|---------------------------------|------------------------|--------------------------------|---|
| (1) | (2) | (3) | (4) | (5) |
| 1. | Batu Ampar | - Sumber Agung | Sumber Agung | 9 |
| 2. | Sungai Kakap | - Punggur Kecil | Punggur Mas | 12 |
| 3. | Sungai Raya | - Ambangah | Bumi Subur Lestari | 10 |
| | | - Kuala Dua | Pelopor | 10 |
| | | - Limbong | Miftahul Ulum | 10 |
| 4. | Sungai Ambawang | - Korek | Mitra Mandiri | 11 |

Sumber/Source : Dinas Pertanian Kabupaten Kubu Raya

BAB CHAPTER

INDUSTRI, PERTAMBANGAN DAN ENERGI

INDUSTRY, MINING AND ENERGY



JUMLAH PELANGGAN PDAM & AIR YANG DISALURKAN
DI KABUPATEN KUBU RAYA TAHUN 2019



Jumlah Pelanggan

17 446

Air Disalurkan

2 674 402 m³

PENJELASAN TEKNIS

TECHNICAL NOTES

1. Pelanggan adalah individu atau kelompok, baik rumah tangga, perusahaan atau institusi non profit yang membeli air bersih dari perusahaan air bersih.
 2. Air disalurkan adalah volume air bersih dari perusahaan air bersih.
 3. Jumlah listrik/air bersih yang didistribusikan adalah banyaknya listrik/air bersih yang disalurkan kepada pelanggan.
 4. Volume air bersih yang disalurkan adalah disalurkan adalah banyaknya air bersih yang disalurkan oleh perusahaan air bersih (dalam satuan m³). Semakin besar volume air bersih yang disalurkan maka akan semakin terpenuhi kebutuhan konsumen akan air bersih.
 5. Kapasitas listrik terpasang adalah total kapasitas dari seluruh mesin pembangkit listrik yang dioperasikan.
 6. Listrik yang dibangkitkan adalah jumlah listrik yang dibangkitkan oleh semua mesin pembangkit listrik dan dinyatakan dalam satuan Watt hours.
 7. Kapasitas produksi potensial adalah hubungan antara output yang
1. *Customers are individuals or groups, whether household, company or non-profit institutions that buy water supply from water supply establishment.*
 2. *Water supplied is the volume of clean water from a clean water company*
 3. *The amount of electricity / clean water distributed is the amount of electricity / clean water distributed to customers.*
 4. *The volume of clean water that is channeled is the amount of clean water that is channeled by the clean water company (in m³ units). The greater the volume of clean water that is channeled, the more will the consumers' needs for clean water be fulfilled.*
 5. *Installed electricity capacity is the total capacity of all electricity generating machines operated.*
 6. *Electricity generated is the amount of electricity generated by all power generating machines and is expressed in Watt hours.*
 7. *Potential production capacity is the relationship between the actual*

sebenarnya diproduksi dengan peralatan yang terpasang dan potensi output yang dapat diproduksi dengan alat terpasang tersebut, jika kapasitasnya sepenuhnya digunakan.

8. Pertambangan adalah suatu kegiatan pengambilan endapan bahan galian dan bernilai ekonomis dari dalam kulit bumi, dibawah permukaan bumi dan di bawah permukaan air.
9. Bahan tambang adalah hasil produksi dari kegiatan pertambangan yang merupakan sumber daya alam yang tidak dapat diperbarui

output produced and the equipment installed and the potential output that can be produced with the installed device, if the capacity is fully used.

8. *Mining is an activity to extract minerals and economic value from the earth's crust, below the surface of the earth and below the surface of the water.*
9. *Mining material is the result of production from mining activities which are non-renewable natural resources.*

ULASAN**DESCRIPTION**

Produksi listrik tiap tahunnya terus mengalami peningkatan sejalan dengan meningkatnya konsumsi dan permintaan. Energi listrik merupakan salah satu kebutuhan rumah tangga maupun industri, baik untuk penerangan maupun sebagai penunjang berbagai peralatan elektronik dan mesin-mesin.

Production of electric power increased in line with the increase of consumption and demand every year. Electricity energy represent one of requirement household and industrial, not only for lighting, but also supporting of various machine and electronic equipments.

Menurut data PT. PLN (Persero) wilayah V rayon Rasau Jaya pada tahun 2018, persentase jumlah rumah tangga menurut jenis sumber penerangan sebesar 92,3 persen, dan Bahan Bakar Untuk Memasak di Kabupaten Kubu Raya terbesar adalah Gas/ LPG sebesar 93,3 persen

According to the rasau jaya electricity company subdistrict v of kubu raya regency in 2018 percentage of number of household by type of electricity source is 92.3% and fuel that have used to cooking in kubu raya regency 2018 is 93.3%

Air bersih merupakan salah satu kebutuhan pokok bagi penduduk baik untuk memasak, minum, maupun mencuci atau mandi. Bagi daerah Kabupaten Kubu Raya, khususnya di pedalaman, penggunaan air bersih masih secara tradisional bersumber dari sungai/danau dan air hujan. Atau di sebagian kecamatan air bersih dikelola sebagai komoditas industri oleh PDAM.

Clean water is one of human bask need which used for cooking, drinking and washing. In Kubu Raya Regency, especially outlying subdistrict clean water sourced from river/lake and rain-water. Mean while in most of the subdistricts cultivate clean water sourced Water Supply Regional Establishment.

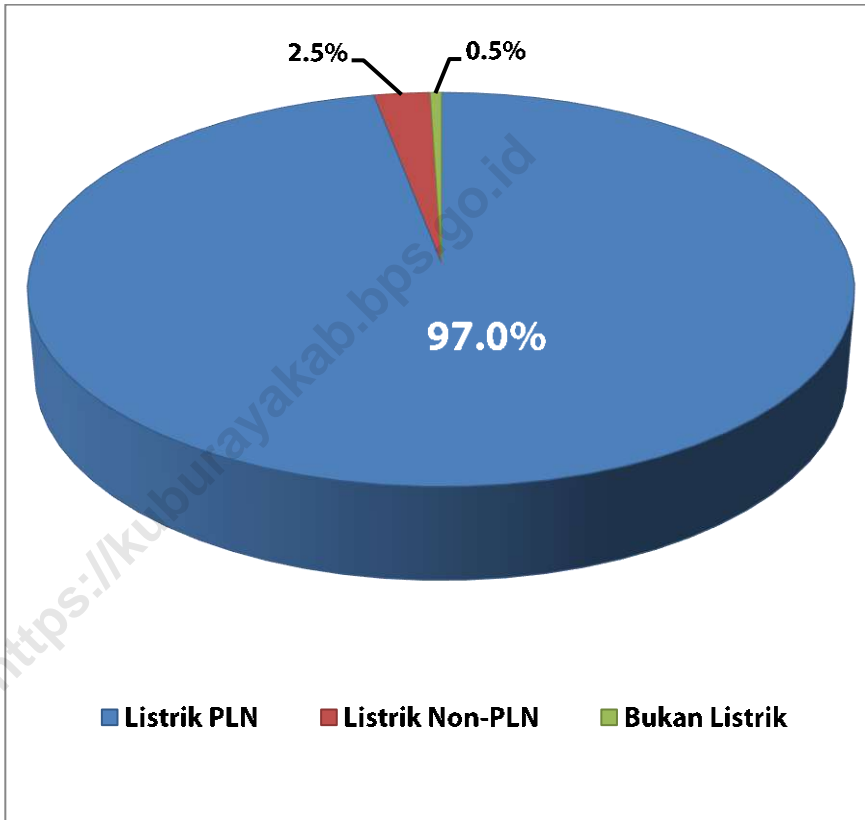
Total air bersih/air minum yang disalurkan pada tahun 2019

The total of clean/drinking water distributed in 2019 reached 2,674,402

mencapai 2 674 402 M³ dengan 17 446 pelanggan. Sebagian besar konsumen PDAM di Kabupaten Kubu Raya tahun 2019 adalah rumah ruko dengan jumlah air bersih yang disalurkan mencapai 2 329 168 M³. Sedangkan pemakaian terkecil air bersih adalah yayasan sosial sebesar 3 552 M³. Untuk lebih jelas dapat dilihat pada tabel 6.4.1.

meter cubic with 17,446 customers. Most of consumers of the Water Supply Regional Establishment of Kubu Raya Regency in 2019 was shophouse with the number of drinking water distributed reached 2,329,168 meter cubic. While the smallest utility of clean water was used by social foundation with 3 552 meter cubic . Further explanation can be seen at table 6.4.1.

Gambar 6 Persentase Rumah Tangga Menurut jenis Sumber Penerangan di Kabupaten Kubu Raya, 2019
Picture Percentage of Number of household by Type of Electricity Source in Kubu Raya Regency, 2019



Sumber/Source : BPS, Survei Sosial Ekonomi Nasional Maret/BPS-Statistics Indonesia, March National Socioeconomic Survey

Tabel 6.1 Potensi pertambangan Dan Penggalian Dirinci menurut Jenis Bahan Tambang dan Kecamatan di Kabupaten Kubu Raya
Minning and Quarrying Potention Gear of Minning Type in Kubu Raya Regency

| No | Kecamatan <i>Subdistrict</i> | Jenis Tambang/Galian <i>Type of Mining</i> | Keterangan |
|-----|---------------------------------|---|------------|
| (1) | (2) | (3) | (4) |
| 1. | Batu Ampar | Andesit/Dasit (AM), Granit/Diorit/ Granodiorit, Batuan, Bauksit | - |
| 2. | Terentang | Bauksit, Batu Bara, Pasir Sungai | - |
| 3. | Kubu | Granit, Pasir Sungai, Batuan, Tanah Urug | - |
| 4. | Teluk Pakedai | Pasir Kuarsa, Tanah Urug | - |
| 5. | Sungai Kakap | Gas Methan (CH4) | - |
| 6. | Rasau Jaya | Gambut | - |
| 7. | Sungai Raya | Pasir Sungai, Gambut | - |
| 8. | Sungai Ambawang | Bauksit, Pasir Kuarsa, Gambut | - |
| 9. | Kuala Mandor B | Pasir Sungai | - |

Tabel 6.2 Persentase Jumlah Rumah Tangga Menurut jenis Sumber Penerangan dan Bahan Bakar Untuk Memasak di Kabupaten Kubu Raya, 2016-2019 (persen)
Percentage of Number of household by Type of Electricity Source and Fuel That Have Used to Cooking in Kubu Raya Regency, 2016-2019 (percent)

| No. | Rincian | 2016 | 2017 | 2018 | 2019 |
|--------------------------------------|-----------------|-------|-------|------|------|
| (1) | (2) | (3) | (4) | (5) | (6) |
| I. SUMBER PENERANGAN | | | | | |
| a. | Listrik PLN | 97,57 | 97,54 | 92,3 | 97,0 |
| b. | Listrik Non-PLN | 1,75 | 1,71 | 7,5 | 2,5 |
| c. | Bukan Listrik | 0,68 | 0,75 | 0,2 | 0,5 |
| II. BAHAN BAKAR UNTUK MEMASAK | | | | | |
| a. | Listrik | - | - | - | 0,5 |
| b. | Gas/Elpiji | 96,24 | 95,71 | 93,3 | 94,5 |
| c. | Minyak tanah | - | 0,33 | 0,2 | 0,6 |
| d. | Arang/Briket | - | - | - | - |
| e. | Kayu Bakar | 3,76 | 3,76 | 6,1 | 4,4 |
| f. | Lainnya | - | - | 0,4 | - |

Sumber/Source : BPS, Survei Sosial Ekonomi Nasional Maret/BPS-Statistics Indonesia, March
 National Socioeconomic Survey

Tabel 6.3 Jumlah Pelanggan dan Air yang Disalurkan Menurut Kecamatan, 2019
Number of Customers and Distributed Water by Sub District, 2019

| No. | Jenis Pelanggan | Pelanggan Number of Customers | Air Disalurkan Distributed Water (m ³) | Nilai Value (Rp) |
|----------------------------|-----------------|-------------------------------------|--|-----------------------|
| (1) | (2) | (3) | (4) | (5) |
| 1. | Batu Ampar | - | - | - |
| 2. | Terentang | - | - | - |
| 3. | Kubu | - | - | - |
| 4. | Telok Pa'kedai | - | - | - |
| 5. | Sungai Kakap | - | - | - |
| 6. | Rasau Jaya* | 1 031 | 248 378 | 1 220 042 050 |
| 7. | Sungai Raya | 13 850 | 2 041 638 | 13 276 513 350 |
| 8. | Sungai Ambawang | 2 565 | 384 386 | 2 197 178 100 |
| 9. | Kuala Mandor-B | - | - | - |
| Kabupaten Kubu Raya | | 17 446 | 2 674 402 | 16 693 733 500 |

*Catatan : Termasuk Desa Kuala Dua

Sumber/Source : PDAM Kabupaten Kubu Raya

Tabel 6.4 Jumlah Sambungan dan Volume Air Bersih Yang Disalurkan Dirinci Menurut Jenis Pelanggan di Kabupaten Kubu Raya, 2019
Number of Plumbing and Volume of Water Distribution by Type of Customer in Kubu Raya Regency, 2019

| No. | Jenis Pelanggan | Jumlah Sambungan | Volume Air Bersih Yang disalurkan (m ³) |
|-------------|------------------------------|------------------|---|
| (1) | (2) | (3) | (4) |
| 1. | Hidran Umum / Sosial Umum | 6 | - |
| 2. | Rumah Ibadah / Sosial Khusus | 104 | 33 132 |
| 3. | WC Umum | 1 | 170 |
| 4. | Panti Asuhan | - | - |
| 5. | Yayasan Sosial | 13 | 3 552 |
| 6. | Sekolah Negeri | 16 | 10 068 |
| 7. | Rumkit Pemerintah | - | - |
| 8. | Rumah Kumuh | - | - |
| 9. | Rumah Semi Permanen | - | - |
| 10. | Rumah Permanen | - | - |
| 11. | Pertokoan Dalam Gang | - | - |
| 12. | Rumah Ruko | 15 730 | 2 329 168 |
| 13. | Ruko Perdagangan | 1 187 | 167 664 |
| 14. | Industri Rumah Tangga | - | - |
| 15. | Instansi Pemerintah | 33 | 14 934 |
| 16. | Rumah Mewah | 319 | 83 567 |
| 17. | Industri Besar | 19 | 13 592 |
| 18. | Niaga Besar | 18 | 18 555 |
| 2019 | | 1 7446 | 2 674 402 |
| 2018 | | 16 734 | 2 483 439 |
| 2017 | | 15 544 | 2 094 332 |
| 2016 | | 14 871 | 1 714 142 |
| 2015 | | 13 877 | 2 096 392 |

Sumber/Source : PDAM Kabupaten Kubu Raya

Tabel 6.5 Banyaknya Usaha dan Atau Kegiatan Yang Telah Memiliki Dokumen Lingkungan Dirinci Menurut Kecamatan di Kabupaten Kubu Raya, 2019
Number of Business that Had Environment Document by Subdistrict, 2019

| No | Kecamatan Subdistrict | Jenis Dokumen Type of Document | |
|----------------|--------------------------|------------------------------------|---|
| | | AMDAL (Analisis Dampak Lingkungan) | UKL-UPL (Upaya Pengelolaan Lingkungan-Upaya Pemanfaatan Lingkungan) |
| (1) | (2) | (3) | (4) |
| 1. | Batu Ampar | - | - |
| 2. | Terentang | - | 2 |
| 3. | Kubu | - | - |
| 4. | Teluk Pakedai | - | - |
| 5. | Sungai Kakap | 1 | 3 |
| 6. | Rasau Jaya | - | 2 |
| 7. | Sungai Raya | 2 | 11 |
| 8. | Sungai Ambawang | - | 1 |
| 9. | Kuala Mandor B | - | - |
| 2 0 1 9 | | 3 | 19 |
| 2 0 1 8 | | 1 | 29 |
| 2 0 1 7 | | 1 | 10 |
| 2 0 1 6 | | 1 | 21 |
| 2 0 1 5 | | 5 | 10 |

Sumber/Sources: Dinas Lingkungan Hidup Kabupaten Kubu Raya

Tabel 6.6 Banyaknya Usaha dan atau Kegiatan Yang telah memiliki UKL-UPL (Upaya Pengelolaan Lingkungan – Upaya Pemanfaatan Lingkungan) Dirinci Menurut Kecamatan di Kabupaten Kubu Raya, 2019
Number of Business that Had UKL-UPL Document by Subdistrict, 2019

| No | Kecamatan Subdistrict | Jenis Kegiatan Type of Business | | | | |
|----------------|--------------------------|---|----------|--------------------------|-------------------|---------------|
| | | Budidaya, Perkebunan dan Pabrik kelapa Sawit | Industri | Pembangunan Perumahan | Pertamban- gan | Lain- lain |
| (1) | (2) | (3) | (4) | (5) | (6) | (7) |
| 1. | Batu Ampar | - | - | - | - | - |
| 2. | Terentang | - | - | - | 2 | - |
| 3. | Kubu | - | - | - | - | - |
| 4. | Teluk Pakedai | - | - | - | - | - |
| 5. | Sungai Kakap | - | - | - | - | 3 |
| 6. | Rasau Jaya | - | - | 1 | - | 1 |
| 7. | Sungai Raya | - | - | - | 3 | 8 |
| 8. | Sungai Ambawang | - | - | - | - | 1 |
| 9. | Kuala Mandor B | - | - | - | - | - |
| 2 0 1 9 | | - | - | 1 | 5 | 13 |
| 2 0 1 8 | | - | 2 | 2 | 5 | 20 |
| 2 0 1 7 | | 3 | 1 | 1 | 5 | 1 |
| 2 0 1 6 | | 1 | 4 | 7 | 3 | 6 |
| 2 0 1 5 | | - | 3 | - | - | 7 |

Sumber/Sources: Dinas Lingkungan Hidup Kabupaten Kubu Raya

Tabel 6.7 Banyaknya Usaha dan atau Kegiatan Yang telah memiliki Dokumen AMDAL Dirinci Menurut Kecamatan di Kabupaten Kubu Raya, 2019
Number of Business that Had AMDAL Document by Subdistrict, 2019

| No | Kecamatan Subdistrict | Jenis Kegiatan Type of Business | | | |
|----------------|--------------------------|---|--------------------------------|-----------------------|-----------|
| | | Budidaya, Perkebunan dan Pabrik kelapa Sawit | Industri Pengolahan Kayu | Pembangunan Gedung | Lain-lain |
| (1) | (2) | (3) | (4) | (5) | (6) |
| 1. | Batu Ampar | - | - | - | - |
| 2. | Terentang | - | - | - | - |
| 3. | Kubu | - | - | - | - |
| 4. | Teluk Pakedai | - | - | - | - |
| 5. | Sungai Kakap | - | - | - | 1 |
| 6. | Rasau Jaya | - | - | - | - |
| 7. | Sungai Raya | - | - | 1 | 1 |
| 8. | Sungai Ambawang | - | - | - | - |
| 9. | Kuala Mandor B | - | - | - | - |
| 2 0 1 9 | | - | - | 1 | 2 |
| 2 0 1 8 | | - | - | - | 1 |
| 2 0 1 7 | | - | 1 | - | - |
| 2 0 1 6 | | - | - | - | - |
| 2 0 1 5 | | 2 | - | 2 | 1 |

Sumber/Sources: Dinas Lingkungan Hidup Kabupaten Kubu Raya

Tabel **6.8 Banyaknya Unit Usaha, Tenaga Kerja dan Nilai**
Table **Investasi Industri Kecil Menengah di Kabupaten**
 Kubu Raya, 2019
 Number Of Small and Middle Industries in Kubu Raya
 Regency, 2019

| No. | Jenis Industri <i>Kinds of Industry</i> | Unit Usaha <i>Units</i> | Tenaga Kerja <i>Employees</i> | Nilai Investasi <i>(Rp. 000)</i> |
|-------------|---|----------------------------|-------------------------------------|--|
| (1) | (2) | (3) | (4) | (5) |
| 1. | Makanan | 316 | 901 | 5 064 914 |
| 2. | Minuman | 20 | 45 | 338 622 |
| 3. | Pengolahan Tembakau | 2 | 12 | 381 600 |
| 4. | Pakaian Jadi | 1 | 4 | 36 750 |
| 5. | Tekstil | 11 | 26 | 147 800 |
| 6. | Kulit, Barang dari Kulit dan Alas Kaki | 1 | 10 | 48 950 |
| 7. | Barang dari Kayu, Gabus, Rotan dan Bambu | 52 | 291 | 1 296 359 |
| 8. | Percetakan dan Reproduksi Media Rekaman | 9 | 15 | 162 146 |
| 9. | Bahan Kimia dan Barang dari Bahan Kimia | 2 | 8 | 100 500 |
| 10. | Industri Karet dan Bahan dari Karet | 2 | 8 | 168 000 |
| 11. | Industri Barang dari Plastik | 2 | 8 | 295 000 |
| 12. | Barang Galian Bukan Logam | 1 | 8 | 47 220 |
| 13. | Barang Logam, bukan mesin dan peralatannya | 12 | 29 | 1 298 259 |
| 14. | Industri Kendaraan Bermotor, Trailer dan Semi Trailer | 2 | 4 | 200 000 |
| 15. | Industri Alat Angkutan Lainnya | - | - | - |
| 16. | Furniture | 24 | 83 | 602 348 |
| 17. | Pengolahan Lainnya | 25 | 50 | 97 138 |
| 18. | Jasa Reparasi dan Pemasangan Mesin dan Peralatan | 3 | 30 | 438 745 |
| 2019 | | 485 | 1 532 | 10 724 351 |
| 2018 | | 462 | 1 611 | 11 945 236 |
| 2017 | | 457 | 1 576 | 10 607 236 |
| 2016 | | 452 | 1 551 | 10 382 186 |

Sumber/Source : Dinas Koperasi, Usaha Mikro dan Perdagangan Perindustrian Kabupaten Kubu Raya

Tabel 6.9 Banyaknya Unit Usaha, Tenaga Kerja dan Nilai Investasi Industri Besar di Kabupaten Kubu Raya, 2019
Table **Number Of Big Industries in Kubu Raya Regency, 2019**

| No. | Jenis Industri <i>Kinds of Industry</i> | Unit Usaha <i>Units</i> | Tenaga Kerja <i>Employees</i> | Nilai Investasi <i>Value of Investment</i> (Rp. 000) |
|-------------|---|----------------------------|----------------------------------|--|
| (1) | (2) | (3) | (4) | (5) |
| 1. | Kayu Lapis | 7 | 5 760 | 177 832 560 |
| 2. | Sawmill | 17 | 3 389 | 52 379 525 |
| 3. | Dowel, Moulding | 20 | 4 367 | 61 786 119 |
| 4. | Furniture | 6 | 472 | 10 279 807 |
| 5. | Particle Board | 5 | 1 516 | 175 448 200 |
| 6. | Pengetaman | 3 | 32 | 540 378 |
| 7. | Kusein/ Daun Pintu Jendela | 3 | 171 | 20 556 700 |
| 8. | Baja Lapis Seng | 2 | 92 | 12 196 851 |
| 9. | Galangan Kapal | 4 | 144 | 12 728 225 |
| 10. | Kimia | 7 | 367 | 55 953 775 |
| 11. | Crum Rubber | 3 | 528 | 226 120 000 |
| 12. | Remiling karet | 2 | 262 | 193 136 000 |
| 13. | Percetakan | 2 | 117 | 16 534 120 |
| 14. | Garam Beryodium | 1 | 29 | 162 000 |
| 15. | Air Minum Dalam Kemasan | 3 | 14 | 1 071 000 |
| 16. | Industri Kelapa sawit | 2 | 176 | 340 000 000 |
| 17. | Industri Penyosohan Beras | 1 | 16 | 14 075 000 |
| 18. | Industri Alat Angkut Lainnya | 1 | 25 | 218 000 |
| 19. | Industri Barang Logam, Bukan Mesin dan Peralatannya | 3 | 67 | 15 599 612 |
| 20. | Industri Barang dari Semen, Kapur, Gips dan Asbes | 3 | 152 | 10 950 000 |
| 21. | Industri Mainan Anak | 1 | 52 | 3 416 454 |
| 22. | Industri Pengolahan Es Krim | 1 | 15 | 1 311 750 |
| 2019 | | 97 | 17 763 | 1 402 296 076 |
| 2018 | | 97 | 16 863 | 1 402 292 584 |
| 2017 | | 97 | 17 763 | 1 402 296 076 |
| 2016 | | 94 | 17 664 | 1 389 468 359 |

Sumber/Source : Dinas Koperasi, Usaha Mikro dan Perdagangan Perindustrian Kabupaten Kubu Raya

PARIWISATA

TOURISM

BAB CHAPTER



BANYAKNYA TAMU MENGINAP TAHUN 2019

WNI 28.288
orang

WNA 486
orang

Sumber : Survei Perusahaan/
Usaha Jasa Akomodasi



PENJELASAN TEKNIS

1. Wisatawan mancanegara (wisman) ialah setiap pengunjung yang mengunjungi suatu negara di luar tempat tinggalnya, didorong oleh satu atau beberapa keperluan tanpa bermaksud memperoleh penghasilan di tempat yang dikunjungi dan lamanya kunjungan tersebut tidak lebih dari satu tahun (12 bulan). Definisi ini mencakup 2 (dua) kategori wisatawan mancanegara, yaitu :
 - a. Wisatawan (turis) ialah setiap pengunjung seperti definisi di atas yang tinggal paling sedikit 24 jam, akan tetapi tidak lebih dari 1 (satu) tahun di tempat yang dikunjungi, dengan maksud antara lain: berlibur, rekreasi, olah raga, bisnis, menghadiri pertemuan, studi, dan kunjungan dengan alasan kesehatan.
 - b. *Excursionist* ialah setiap pengunjung seperti definisi di atas yang tinggal kurang dari 24 jam di tempat yang dikunjungi (termasuk "Cruise passengers"). Cruise Passengers ialah setiap pengunjung yang tiba di suatu negara di mana mereka tidak menginap di akomodasi yang

TECHNICAL NOTES

1. *An International Visitor is any person visiting a country other than his usual place of residence for any reason other than for earning income in the country visited, and the length of stay is no more than one year (12 months). This definition covers two categories of foreign visitors, namely :*
 - a. *"Tourist" is any visitor staying for at least 24 hours, but no more than one year, in the country visited, with the intention of visiting, and for any of these purposes: Pleasure, recreation and sports, Business, visiting friends and relatives, missions, attending meetings, conferences, visit for health reasons and study.*
 - b. *"Excursionist" is any visitor staying less than 24 hours in the country visited including, "Cruise Passengers", i.e. visitors arriving in a country without staying in any accommodation available in the visited country.*

tersedia di negara tersebut, misalnya dengan kapal laut.

2. Rata-rata lama tinggal adalah rata-rata waktu tinggal wisatawan mancanegara di Indonesia untuk satu kali kunjungan.
 3. Usaha penyediaan akomodasi adalah usaha yang menyediakan pelayanan penginapan yang dapat dilengkapi dengan pelayanan pariwisata lainnya. Usaha penyediaan akomodasi dapat berupa hotel, vila, pondok wisata, bumi perkemahan, persinggahan karavan, dan akomodasi lainnya yang digunakan untuk tujuan pariwisata.
 4. Hotel adalah penyediaan akomodasi secara harian berupa kamar-kamar di dalam satu bangunan yang dapat dilengkapi dengan jasa pelayanan makan dan minum, kegiatan hiburan dan atau fasilitas lainnya. Hotel terdiri dari hotel berbintang dan hotel non- bintang.
 5. Hotel bintang adalah usaha penyediaan jasa pelayanan penginapan, makan minum serta jasa lainnya bagi umum dengan menggunakan
2. *Average length of stay is the average stay duration of foreign visitor in Indonesia for one trip.*
 3. *The business of providing accommodation is a business that provides specialty services that can be equipped with other tourism services. It includes hotel, villa, cottage, camping, caravan stop, and other accommodation that are used for tourism purposes.*
 4. *Hotel is a daily supply of accommodation rooms within a building which can be equipped with eating and drinking services, entertainment activities and/or other facilities. Hotel consists of a classified hotel and a non-classified hotel.*
 5. *A star hotel is the business of providing an accommodation, eating and drinking as well as other services for the public by using a building or a part of a*

sebagian atau seluruh bangunan. Usaha ini dikelola secara komersial serta memenuhi ketentuan persyaratan sebagai hotel bintang (termasuk berlian) yang ditetapkan dalam surat keputusan instansi yang membinanya. Misalnya hotel bintang lima, hotel bintang empat dan seterusnya.

6. Tingkat penghunian kamar hotel adalah persentase banyaknya malam kamar yang dihuni terhadap banyaknya malam kamar yang tersedia.
7. Rata-rata lamanya tamu menginap adalah banyaknya malam tempat tidur yang terpakai (malam tamu) dengan banyaknya tamu yang menginap di hotel atau akomodasi lainnya.

building. It is managed commercially and meets specified requirements as a star hotel (including diamonds) set forth in the decree of fostering agency. For example, five star hotel, four star hotel, and so on.

6. *Room occupancy rate is the number of room-nights occupied divided by the number of room-nights available, multiplied by 100 percent.*
7. *Average length of stay is the number of bed-nights used (guest night) divided by the number of guests coming to spend the night at the accommodation.*

ULASAN

Pemerintah Kabupaten Kubu Raya mulai aktif dalam mengembangkan sektor pariwisata. Mengingat Kabupaten Kubu Raya memiliki potensi sektor pariwisata yang sangat menjanjikan. Salah satunya dari sektor wisata bahari, dimana Kabupaten Kubu Raya memiliki Mangrove terbaik di Dunia, memiliki wilayah perairan dan laut yang sangat luas serta potensi wisata lain seperti air terjun dan wisata rohani.

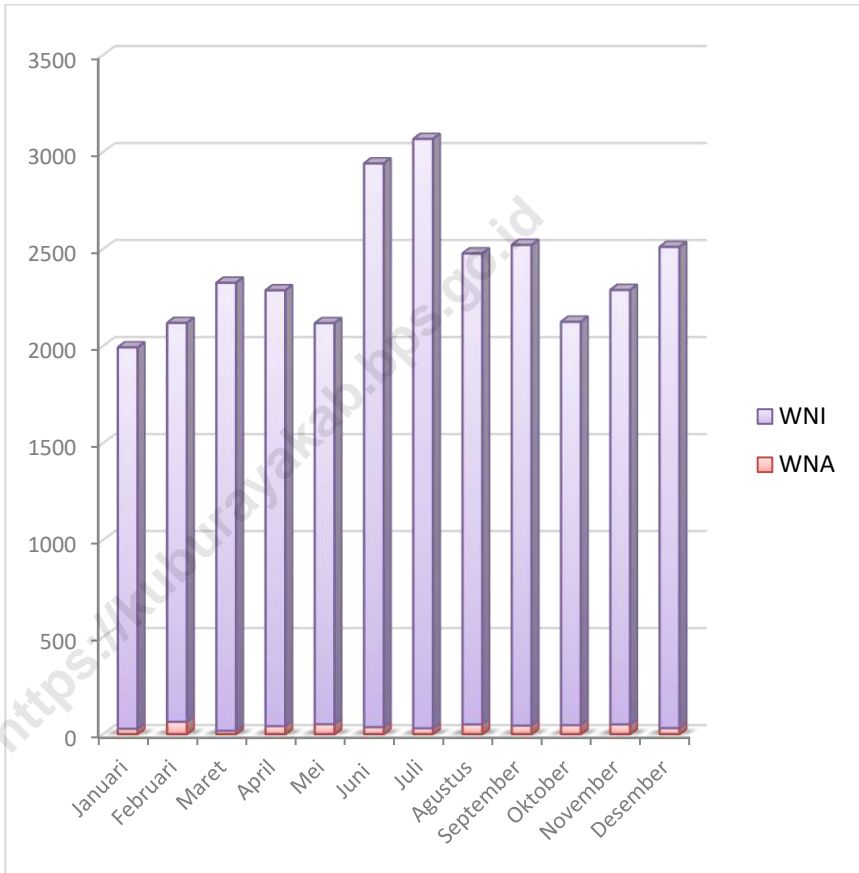
Pada tahun 2019 jumlah akomodasi hotel berbintang kubu raya berjumlah 3 hotel dengan jumlah kamar 172 dengan jumlah tamu selama 2019 adalah 28 774

DESCRIPTION

The government began to actively develop the tourism sector in Kubu Raya Regency. One of the potential tourism sector in Kubu Raya regency are marine tourism. Marine tourism in Kubu Raya Regency including the best mangrove forests in the world, a very spacious sea area, and another potential tourism spot like waterfall and spiritual tourist spot.

In 2019 the number of high-class hotel accommodations totaling 3 hotels with 172 rooms and the number of guests for 2019 was 28,774

Gambar 7 Banyaknya Tamu Menginap Menurut Kewarganegaraan di Kabupaten Kubu Raya, 2019
Picture Number of Guests who Have Been Stayed by Citizenship in Kubu Raya Regency, 2019



Sumber/Source :Survei Perusahaan/Usaha Jasa Akomodasi/Accommodation Services Establishment Survey

Tabel 7.1 Benda Cagar Budaya (BCB) di Kabupaten Kubu Raya, 2019
Table 7.1 Reserved Cultural Objects in Kubu Raya Regency, 2019

| No. | Nama Tempat Rekreasi Name of Tourism Place | Lokasi / Location |
|--|---|---------------------------------------|
| (1) | (2) | (3) |
| A. Sudah Dilestarikan / Had Preseved | | |
| 1. | Makam Ismail Mundu | Kamp. Selat Remis, Kec. Teluk Pakedai |
| 2. | Makam Panglima Raja Kubu | Desa Padang Tikar, Kec. Batu Ampar |
| 3. | Keraton Kubu | Desa Kubu, Kec. Kubu |
| 4. | Hien Bu Cheng Hua (Pekong Tengah Laut) | Sui Kakap, Kec. Sui Kakap |
| 5. | Padogi | Sui Samak, Kec. Sui Ambawang |
| 6. | Rumah Panjang (Betang) | Kamp. Lingga, Kec. Sui Ambawang |
| 7. | Makam Pahlawan Dharma Patria Jaya | Sui Raya, Kec. Sui Raya |
| 8. | Makam Sultan Manggis | Suka Lanting, Kec. Sui Raya |
| 9. | Guci | Desa Karik, Kec. Sui Ambawang |
| 10. | Masjid Nasrullah | Teluk Pakedai, Kec. TelukPakedai |
| B. Belum Dilestarikan / Hadn't Preseved Yet | | |
| 1. | Makam Syech Abdullah Ibnu | Sui Kakap, Kec. Sui Kakap |
| 2. | Makam Puang Haji Beni | Sui Kakap, Kec. Sui Kakap |
| 3. | Makam Haji PatahMunambung | Desa JerujuBesar, Kec. Sui Kakap |
| 4. | Masjid Attamimi | Desa Sungai Kupah, Kec. Sungai Kakap |

Sumber/Source: Dinas Pemuda, Olahraga dan Pariwisata Kabupaten Kubu Raya

Tabel 7.2 Objek Daerah Tujuan Wisata (ODTW) Menurut Jenisnya di Kabupaten Kubu Raya, 2019
Purpose of Regional Tourism Objects by its Type in Kubu Raya Regency, 2019

| No. | NamaTempatRekreasi <i>Name of Tourism Place</i> | Lokasi / Location |
|--|--|------------------------------------|
| (1) | (2) | (3) |
| A. Wisata Alam / Natural Tourism | | |
| 1. | Batu Gajah | Batu Ampar |
| 2. | Dermaga Batu Ampar | Batu Ampar |
| 3. | Pantai Tasikmalaya | Batu Ampar |
| 4. | Selat Teluk Air | Batu Ampar |
| 5. | Selat Padang Tikar | Batu Ampar |
| 6. | Hutan Mangrove | Batu Ampar, Teluk Pakedai dan Kubu |
| 7. | Bukit Ambawang | Kubu |
| 8. | Gunung Wangkang | Kubu |
| 9. | Pulau Bidara | Kubu |
| 10. | Pulau Gelanggang | Kubu |
| 11. | Pantai Patok 20 | Rasau Jaya |
| 12. | Bukit Tunggal | Sungai Ambawang |
| 13. | Pulau Hanyut | Sungai Ambawang |
| 14. | Danau Kongsi | Sungai Kakap |
| 15. | Taman Agro Rekadena | Sungai Kakap |
| 16. | Pantai TengkuYung di Desa Sungai Nibung | Teluk Pakedai |
| 17. | Danau Tujuh | Terentang |
| 18. | Pulau Binga | Terentang |
| B. Wisata Buatan / Artificial Tourism | | |
| 1. | Taman Fantasi Gardenia | Sungai Raya |
| 2. | Waterpark Paradise Q | Sungai Raya |
| 3. | Transmart Studio Mini | Sungai Raya |
| 4. | Danau Hoce | Sungai Raya |
| 5. | Habitat Buaya di Sungai Kering | Teluk Pakedai |
| 6. | Habitat Buaya Muara | Sungai Kakap |
| 7. | Rumah Retret Constantine | Sungai Ambawang |
| 8. | Rumah Pelangi | Sungai Ambawang |
| 9. | Rasau Jaya III (RajaTi) | Rasau Jaya |

Lanjutan Tabel/Continued Table 7.2

| No. | Nama Tempat Rekreasi Name of Tourism Place | Lokasi / Location |
|---|---|-------------------|
| (1) | (2) | (3) |
| C. Wisata Budaya / Culture Tourism | | |
| 1. | Makam Panglima Raja | Batu Ampar |
| 2. | Makam Panglima Raja Kubu / Situs | Kubu |
| 3. | Replika Istana Raja Kubu | Kubu |
| 4. | Batu Masjid | Kubu |
| 5. | Guci/Artefak | Sungai Ambawang |
| 6. | Padogi/Situs | Sungai Ambawang |
| 7. | Rumah Panjang/Situs | Sungai Ambawang |
| 8. | Bekas Keraton/Situs | Sungai Kakap |
| 9. | Hien Bu Cheng Hua (Klenteng Tengah Laut) | Sungai Kakap |
| 10. | Makam H. Fatah Mumbung | Sungai Kakap |
| 11. | Mungguk Mas/Situs | Sungai Kakap |
| 12. | Pesanggrahan Raja Kubu/Situs | Sungai Kakap |
| 13. | Tangga Mas/Situs | Sungai Kakap |
| 14. | Makam Pahlawan Dharma Patria Jaya | Sungai Raya |
| 15. | Makam Sultan Manggis | Sungai Raya |
| 16. | Vihara Maitreya | Sungai Raya |
| 17. | Makam H. Ismail Mundu | Teluk Pakedai |
| 18. | Makam Kerajaan Kerta Mulia | Teluk Pakedai |
| 19. | Mesjid Nasrullah/Situs | Teluk Pakedai |
| 20. | Mesjid Batu | Teluk Pakedai |

Lanjutan Tabel/Continued Table 7.2

| No. | NamaTempatRekreasi Name of Tourism Place | Lokasi / Location |
|--|---|-------------------|
| (1) | (2) | (3) |
| D. Industri Pariwisata / Tourism Industry | | |
| 1. | Hotel Dangau | Sungai Raya |
| 2. | Gardenia Resort & Spa | Sungai Raya |
| 3. | Hotel / Villa Harmony In | Sungai Raya |
| 4. | Penginapan Family | Sungai Raya |
| 5. | Homestay Family | Sungai Raya |
| 6. | Sun Set Restoran & Bar | Sungai Raya |
| 7. | Rumah Makan Periuk | Sungai Raya |
| 8. | RestoranTeratai Indah | Sungai Kakap |
| 9. | Restoran Pantai Indah Kakap | Sungai Kakap |
| 10. | Restoran Harmony In | Sungai Raya |
| 11. | Fresh Resto | Sungai Raya |
| 12. | Restoran Dangau | Sungai Raya |
| 13. | King's Crab Restoran | Sungai Raya |
| 14. | Café Tanggoe | Sungai Raya |
| 15. | Restoran Papyrus | Sungai Raya |
| 16. | Penangkaran Arwana | Sungai Raya |
| 17. | KerajinanTikar Lampit | Sungai Ambawang |
| 18. | Industri Pengolahan Sagu | Sungai Ambawang |
| 19. | Industri Kerajinan Keladi Air | Sungai Ambawang |
| 20. | Industri Pembuatan Rabana | Rasau Jaya |
| 21. | Industri Pembuatan Marning dan Rengginang | Rasau Jaya |
| 22. | Industri Pengolahan Kelapa | Sungai Kakap |
| 23. | Industri Pengolahan Arang Kelapa | Sungai Kakap |
| 24. | Kerajinan Tikat Bede | Kuala Mandor B |
| 25. | Industri Makanan Onde Cepelis | Terentang |

Sumber/Source: Dinas Pemuda, Olahraga dan Pariwisata Kabupaten Kubu Raya

Tabel 7.3 Jumlah Akomodasi Hotel Berbintang Menurut Bulan di Kabupaten Kubu Raya, 2019
Table *Number of Hotel Accomodations by Month in Kubu Raya Regency, 2019*

| | Bulan Month | Hotel Hotels | Kamar Rooms | Tamu Guests |
|--------------|------------------------|-------------------------|------------------------|------------------------|
| | (1) | (2) | (3) | (4) |
| 1. | Januari | 3 | 172 | 1 993 |
| 2. | Februari | 3 | 172 | 2 119 |
| 3. | Maret | 3 | 172 | 2 326 |
| 4. | April | 3 | 172 | 2 287 |
| 5. | Mei | 3 | 172 | 2 118 |
| 6. | Juni | 3 | 172 | 2 941 |
| 7. | Juli | 3 | 172 | 3 067 |
| 8. | Agustus | 3 | 172 | 2 477 |
| 9. | September | 3 | 172 | 2 521 |
| 10. | Oktober | 3 | 172 | 2 125 |
| 11. | November | 3 | 172 | 2 289 |
| 12. | Desember | 3 | 172 | 2 511 |
| Total | | | | 28 774 |

Sumber/Source: Survei Perusahaan/Usaha Jasa Akomodasi/Accommodation Services
 Establishment Survey

Tabel 7.4 Banyaknya Tamu Menginap Menurut Kewarganegaraan di Kabupaten Kubu Raya, 2019
Number of Guests who Have Been Stayed by Citizenship in Kubu Raya Regency, 2019

| No. | Nama Hotel | JumlahTamu Number of Guests | | Jumlah Total |
|--------------|------------|--------------------------------|---------------|-----------------|
| | | WNA | WNI | |
| (1) | (2) | (3) | (4) | (5) |
| 1. | Januari | 27 | 1 966 | 1 993 |
| 2. | Februari | 63 | 2 056 | 2 119 |
| 3. | Maret | 17 | 2 309 | 2 326 |
| 4. | April | 41 | 2 246 | 2 287 |
| 5. | Mei | 51 | 2 067 | 2 118 |
| 6. | Juni | 36 | 2 905 | 2 941 |
| 7. | Juli | 30 | 3 037 | 3 067 |
| 8. | Agustus | 50 | 2 427 | 2 477 |
| 9. | September | 44 | 2 477 | 2 521 |
| 10. | Oktober | 46 | 2 079 | 2 125 |
| 11. | November | 50 | 2 239 | 2 289 |
| 12. | Desember | 31 | 2 480 | 2 511 |
| Total | | 486 | 28 288 | 28 774 |

Sumber/Source : Survei Perusahaan/Usaha Jasa Akomodasi/Accommodation Services
 Establishment Survey

BAB

CHAPTER

8

TRANSPORTASI DAN KOMUNIKASI

TRANSPORTATION AND COMMUNICATION

TAHUN 2019



Panjang Jalan Kabupaten
Length of Regency Roads

646.173 km



PENJELASAN TEKNIS

1. Kendaraan bermotor adalah setiap kendaraan yang digerakkan oleh peralatan teknik yang ada pada kendaraan tersebut, biasanya digunakan untuk angkutan orang atau barang di atas jalan raya selain kendaraan yang berjalan di atas rel. Kendaraan bermotor yang dicatat adalah semua jenis kendaraan kecuali kendaraan bermotor TNI/Polri dan Korps Diplomatik.
2. Mobil penumpang adalah setiap kendaraan bermotor yang dilengkapi dengan tempat duduk untuk sebanyak-banyaknya delapan orang, tidak termasuk tempat duduk untuk pengemudi, baik dilengkapi atau tidak dilengkapi bagasi.
3. Mobil bis adalah setiap kendaraan bermotor yang dilengkapi dengan tempat duduk untuk lebih dari delapan orang, tidak termasuk tempat duduk untuk pengemudi, baik dilengkapi atau tidak dilengkapi bagasi.
4. Mobil truk adalah setiap kendaraan bermotor yang

TECHNICAL NOTES

1. *Motor vehicles are any kind of vehicles motorized by machine set up in those vehicles, they are usually used for transporting peoples or goods on roads except vehicles moving along a railway line. The data cover all kinds of motor vehicles except those belong to Indonesia Army Force Indonesian State Police and Diplomatic Corps.*
2. *Passenger cars are any motor vehicles with no more than eight seats, excluding seat for driver, it can be with or without hoot.*
3. *Buses are large passenger cars having seats for more than eight passengers, excluding seat for driver, it can be with or without hoot.*
4. *Trucks are any motor vehicles used to transport goods*

digunakan untuk angkutan barang, selain mobil penumpang, mobil bis dan kendaraan bermotor roda dua.

5. Telekomunikasi adalah setiap pemancaran, pengiriman dan atau penerimaan dari setiap informasi dalam bentuk tanda-tanda, isyarat, tulisan, gambar, suara dan bunyi melalui sistem kawat, optik, radio atau sistem elektromagnetik lainnya.
6. Jaringan telekomunikasi adalah rangkaian perangkat telekomunikasi dan kelengkapannya yang digunakan dalam bertelekomunikasi.
7. Telepon bergerak seluler adalah perangkat telekomunikasi elektronik yang mempunyai kemampuan dasar yang sama dengan telepon tetap kabel, namun dapat dibawa ke mana-mana (portable, mobile) dan tidak perlu disambungkan dengan jaringan telekomunikasi kabel. Selain berfungsi sebagai telepon, telepon selular modern biasanya mendukung layanan tambahan seperti Short Messages Services (SMS), Multimedia Messages Service

excluding passenger cars, buses, and motorcycles.

5. *Telecommunication includes every transmitting, delivering and or receiving from every information of marking, signal, article, picture, sound and voice through strand of wire system, optic, radio or other electromagnetic system.*
6. *Telecommunication network is peripheral network of telecommunication and its equipment used in the means of telecommunication.*
7. *Cellular mobile phone is an electronic telecommunication device which has the same basic capabilities with fixed cables, but can be taken anywhere (portable, mobile) and does not need to be connected to the wired telecommunications networks. In addition to functioning as a telephone, modern mobile phone typically supports additional services such as Short Messages Services (SMS), Multimedia Messages Service (MMS), e-mail and access to the Internet, business*

(MMS), e-mail dan akses Internet, aplikasi bisnis dan permainan, serta fotografi. Saat ini, Indonesia mempunyai dua sistem jaringan telepon bergerak seluler yaitu Global System for Mobile Telecommunications (GSM) dan CDMA.

8. Internet adalah sebuah jaringan komputer publik di seluruh dunia. Internet menyediakan akses ke sejumlah layanan komunikasi termasuk World Wide Web dan membawa email, berita, hiburan dan file data.
9. Penyiaran Radio mencakup penyiaran sinyal suara melalui studio penyiaran radio dan fasilitas untuk transmisi program yang berhubungan dengan masyarakat, termasuk mengumpulkan dan menyalurkan program melalui kabel atau satelit, internet (stasiun radio internet), termasuk penyiaran data yang terintegrasi dengan penyiaran radio.
10. Penyiaran dan pemrograman televisi mencakup pembuatan program saluran televisi lengkap dari komponen

applications and games, as well as photography. Currently, Indonesia has two cellular mobile telephone network system that are GSM (Global System for Mobile Telecommunications) and Code Division Multiple Access (CDMA).

8. *The internet is a worldwide public computer network. It provides access to a number of communication services including the World Wide Web and carries e-mail, news, entertainment and data files.*
9. *Radio broadcasting includes voice signals broadcasting through radio broadcasting studios and facilities for the programs transmission related to community, including collecting and distributing programs via cable or satellite, internet (internet radio station), including integrated data broadcasting with radio broadcasting.*
10. *Broadcasting and television programming includes the manufacture of a complete television channel program*

program yang dibeli (seperti film, dokumenter, dan lain-lain), komponen program yang dihasilkan sendiri (seperti berita lokal, laporan langsung) atau kombinasi keduanya, pemrograman dari saluran video atas dasar permintaan, dan penyiaran data yang diintegrasikan dengan siaran televisi. Program televisi lengkap dapat disiarkan sendiri atau melalui distribusi pihak ketiga, seperti perusahaan kabel atau provider televisi satelit. Pemrograman dapat bersifat umum atau khusus (misalnya format terbatas seperti program berita, olah raga, pendidikan atau program yang ditujukan untuk anak muda), dapat dibuat dengan bebas tersedia untuk pemakai atau dapat hanya tersedia atas dasar langganan.

11. Penerbitan surat kabar, jurnal, dan buletin/Majalah mencakup usaha penerbitan surat kabar dan surat kabar iklan, jurnal, buletin, majalah umum dan teknis, komik termasuk penerbitan jadwal radio dan televisi, dan sebagainya.
12. Koran atau surat kabar adalah

from purchased program components (such as films, documentaries, etc.), own produced program components (such as local news, live reports) or a combination of both, the programming of the video channel on the basis of demand, and data broadcasting integrated with television broadcasting. Complete television program can broadcast their own or through a third party distribution, such as cable companies or satellite television providers. Programming can be general or specific (e.g. limited formats such as news programs, sports, education or programs aimed at young people), can be made freely available to users or can only available on a subscription basis.

11. *Newspapers, journals, and bulletin/ magazine publishing include newspapers and newspaper advertisements, journals, bulletin, general and technical magazines, comic, including radio and television schedule publishing, and so on.*
12. *Newspaper is a lightweight*

suatu penerbitan yang ringan dan mudah dibuang, biasanya dicetak pada kertas berbiaya rendah yang disebut kertas koran, yang berisi berita-berita terkini dalam berbagai topik. Topiknya bisa berupa even politik, kriminalitas, olahraga, tajuk rencana, dan cuaca. Jenis surat kabar umum biasanya diterbitkan setiap hari, kecuali pada hari-hari libur. Surat kabar sore juga umum di beberapa negara. Selain itu, juga terdapat surat kabar mingguan yang biasanya lebih kecil dan kurang prestisius dibandingkan dengan surat kabar harian dan isinya biasanya lebih bersifat hiburan.

13. Tabloid adalah istilah suatu format surat kabar yang lebih kecil (597 mm × 375 mm) dari ukuran standar koran harian. Istilah ini biasanya dikaitkan dengan penerbitan surat kabar reguler non harian (bisa mingguan, dwimingguan, dll), yang terfokus pada hal-hal yang lebih “tidak serius”, terutama masalah selebritas, olah raga, kriminal, dll.
14. Jurnal adalah majalah yang khusus memuat artikel dalam

publication but easily disposed of, usually printed on low-cost paper called newsprint, containing the latest news on various topics. Topics can include political events, crime, sports, editorials, and weather. Common types of newspapers are usually published daily, except on holidays. Afternoon newspapers are also common in some countries. In addition, there is also a weekly newspaper that is usually smaller and less prestigious than the daily newspaper and its contents are usually more entertainment.

13. *Tabloid is a smaller term format of newspaper (597 mm × 375 mm) than a standard size daily newspaper. This term is usually associated with the publishing of non-daily regular newspapers (can be weekly, biweekly, etc.), which focus on the things that are “not too serious”, especially the problem of celebrity, sports, crime, etc.*
14. *Journal is a special magazine that publish an article in a particular field of science.*

suatu bidang ilmu tertentu.

- 15.** Buletin adalah publikasi organisasi yang mengangkat perkembangan suatu topik atau aspek tertentu dan diterbitkan/dipublikasikan secara teratur (berkala) dalam waktu yang relatif singkat (harian hingga bulanan). Buletin ditujukan kepada khalayak yang lebih sempit, yang berkaitan dengan bidang tertentu saja. Tulisan dalam buletin umumnya singkat dan padat (mirip berita), menggunakan bahasa yang formal, dan banyak istilah teknis berkaitan dengan bidang tersebut.
- 16.** Majalah adalah penerbitan berkala yang berisi bermacam-macam artikel dalam subyek yang bervariasi. Majalah biasa diterbitkan mingguan, dwimingguan atau bulanan. Majalah biasanya memiliki artikel mengenai topik populer yang ditujukan kepada masyarakat umum dan ditulis dengan gaya bahasa yang mudah dimengerti oleh banyak orang.

15. *Bulletin is a publication of an organization that raised the development of a particular topic or aspect and issued/published regularly (periodically) in a relatively short time (daily to monthly). Bulletin is addressed to a narrower audience, which relates to a particular field. Posts in bulletin are generally short and concise (similar to news), using formal language and a lot of technical terms related to the field.*

16. *Magazine is a periodical publication containing a variety of articles on varied subjects. Regular magazine published weekly, biweekly or monthly. Magazines usually have articles on popular topics which are addressed to the general public and written in a style that is easily understood by many people.*

ULASAN

Panjang jalan di seluruh wilayah Kabupaten Kubu Raya pada tahun 2019 mencapai 646 173 km. Pada tahun 2019, jalan kabupaten yang diaspal sebesar 34,09 persen, sedangkan yang tidak diaspal 65,91 persen dari total panjang jalan yang ada. Bila dibandingkan dengan tahun 2018, jalan kabupaten yang berpermukaan tanah berkurang dari 143 329 km menjadi 30 262 km, jalan berpermukaan kerikil dari 34 807 km bertambah menjadi 257 534 km, dan jalan yang berpermukaan aspal bertambah dari 214 770 km menjadi 220 311 km.

Kondisi jalan pada tahun 2019 sebagian besar mengalami kerusakan. Dari 646 173 km panjang jalan keseluruhan, yang dapat dikategorikan dalam kondisi baik sebesar 39,09 persen (252 598 km), kondisi sedang 28,45 persen, kondisi rusak 8,31 persen, dan jalan yang mengalami rusak berat mencapai 24,15 persen dari total panjang jalan yang ada. Perkembangan panjang jalan beserta jenis permukaan jalan disajikan pada tabel 8.1.2 dan 8.1.3.

DESCRIPTION

The total length of Kubu Raya Regency road in 2019 reached 646 173 kilometers. In 2019, the proportion of asphalted road regency length was 34.09 percent and 65.91 percent of it was not-asphalted. Compared to 2018, soil road of Kubu Raya Regency decreased from 143 329 km to 30 262 km, gravel road increased from 34 807 km to 257 534 km, and asphalted road increased from 214 770 km to 220 311 km.

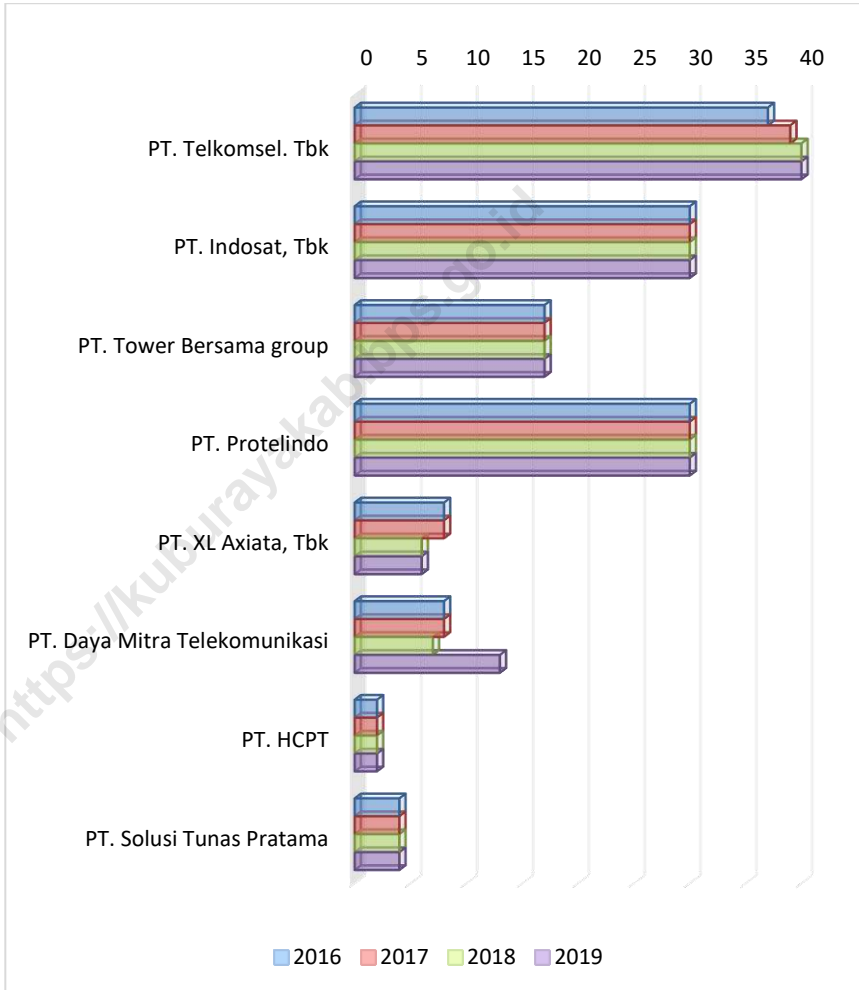
Around an half of road condition in 2019 get broken, 39.09 percent (252 598) of total road was in good condition. Road which was medium condition 28.45 percent, worse condition 8.31 percent, and, road with heavy broken condition reached 24.15 percent of total road. The development of road length and the type of road surface presented at table 8.1.2 and 8.1.3.

Sarana dalam berkomunikasi adalah melalui pos dan telepon. Kantor pos berperan dalam pengiriman surat-surat maupun paket-paket pos dan uang/wesel. Sedang PT. Telkom berperan dalam pelayanan komunikasi melalui telepon.

Communications were done by post and phone. Post office has playing in such as letter, parcels post and money delivery. While PT. Telkom having service's communication by phone.

<https://kuburayakab.bps.go.id>

Gambar 8 Banyaknya Menara Telekomunikasi Dirinci Menurut Pemiliknya di Kabupaten Kubu Raya, 2016-2019
Picture *Number of Telecommunication Towers in Kubu Raya Regency, 2016-2019*



Sumber/Source : Dinas Komunikasi dan Informatika Kabupaten Kubu Raya

8.1 TRANSPORTASI/TRANSPORTATION

Tabel 8.1.1 Panjang Jalan Menurut Kecamatan dan Pemerintahan yang Berwenang Mengelolanya di KabupatenKubu Raya (km), 2018
Length of Roads by Subdistrict and Level of Government Authority in Kubu Raya Regency (km), 2018

| KecamatanSubdistrict | Pemerintahan yang Berwenang Mengelola Level of Government Authority | | | |
|----------------------|--|----------------------|--------------------------|-----------------|
| | Negara State | Kabupaten Regency | Kecamatan Subdistrict | Jumlah Total |
| (1) | (2) | (3) | (4) | (5) |
| 1. Batu Ampar | ... | 135 088 | ... | 135 088 |
| 2. Terentang | ... | 39 909 | ... | 39 909 |
| 3. Kubu | ... | 64 383 | ... | 64 383 |
| 4. Teluk Pakedai | ... | 37 080 | ... | 37 080 |
| 5. Sungai Kakap | ... | 92 380 | ... | 92 380 |
| 6. Rasau Jaya | ... | 65 658 | ... | 65 658 |
| 7. Sungai Raya | ... | 113 775 | ... | 113 775 |
| 8. Sungai Ambawang | ... | 57 400 | ... | 57 400 |
| 9. Kuala Mandor B | ... | 40 500 | ... | 40 500 |
| Jumlah/Total | ... | 646 173 | ... | 646 173 |

Sumber/Source : Dinas Pekerjaan Umum dan Penataan Ruang, Perumahan Rakyat dan Kawasan Pemukiman Kabupaten Kubu Raya

Tabel 8.1.2 Panjang Jalan Kabupaten Menurut Jenis Permukaan di Kabupaten Kubu Raya, 2016-2019 (kilometer)
Table *Length of Regency Roads by Type of Surface in Kubu Raya Regency, 2016-2019 (kilometer)*

| No. | Jenis Permukaan Type of surface | 2016 | 2017 | 2018 | 2019 |
|-----------------------|------------------------------------|----------------|----------------|----------------|----------------|
| (1) | (2) | (4) | (5) | (6) | (6) |
| 1. | Aspal / <i>Asphalted</i> | 180 108 | 146 006 | 214 770 | 220 311 |
| 2. | Kerikil / <i>Gravel</i> | 2 945 | 15 600 | 34 807 | 257 534 |
| 3. | Tanah / <i>Soil</i> | 154 324 | 157 146 | 143 329 | 30 262 |
| 4. | Lainnya / <i>Others</i> | 191 980 | 327 421 | 253 267 | 138 066 |
| Jumlah / Total | | 529 357 | 646 173 | 646 173 | 646 173 |

Sumber/Source : Dinas Pekerjaan Umum dan Penataan Ruang, Perumahan Rakyat dan Kawasan Pemukiman Kabupaten Kubu Raya

Tabel **8.1.3 Panjang Jalan Kabupaten Menurut Kondisi jalan di**
Table **Kabupaten Kubu Raya, 2016-2019 (kilometer)**
Length of Regency Roads by Conditions of Roads in
Kubu Raya Regency, 2016-2019 (kilometer)

| No. | Kondisi Jalan | 2016 | 2017 | 2018 | 2019 |
|-----------------------|----------------------------|----------------|----------------|----------------|----------------|
| (1) | (2) | (3) | (4) | (5) | (6) |
| 1. | Ba i k / Goods | 236 812 | 211 710 | 245 217 | 252 598 |
| 2. | S e d a n g / Moderate | 34 488 | 212 105 | 183 871 | 183 864 |
| 3. | R u s a k / Damage | 49 388 | 113 188 | 56 203 | 53 669 |
| 4. | Rusak Berat / Heavy damage | 208 669 | 109 170 | 160 882 | 156 042 |
| Jumlah / Total | | 529 357 | 646 173 | 646 173 | 646 173 |

Sumber/Source : Dinas Pekerjaan Umum dan Penataan Ruang, Perumahan Rakyat dan Kawasan Pemukiman Kabupaten Kubu Raya

Tabel 8.1.4 Banyaknya Kegiatan Pembangunan Jalan Lingkungan di Kabupaten Kubu Raya, 2013-2018
Table Number of Developing of Lingkungan Street in Kubu Raya Regency, 2013-2018

| No. | Tahun Year | PanjangJalan (km) Distance of Street | JumlahLokasi Number of Location | |
|-----|---------------|--|------------------------------------|--------------------------|
| | | | Desa Village | Kecamatan Subdistrict |
| (1) | (2) | (3) | (4) | (5) |
| 1. | 2018 | 63,00 | 95 | 9 |
| 2. | 2017 | 200,90 | 62 | 9 |
| 3. | 2016 | 58,18 | 53 | 9 |
| 4. | 2015 | 115,73 | 92 | 9 |
| 5. | 2014 | 209,31 | 118 | 9 |
| 6. | 2013 | 153,71 | 105 | 9 |

Sumber/Source : Dinas Pekerjaan Umum dan Penataan Ruang, Perumahan Rakyat dan Kawasan Pemukiman Kabupaten Kubu Raya

8.2 KOMUNIKASI/COMMUNICATION

Tabel 8.2.1 Sarana Komunikasi Yang Dapat Digunakan Dirinci Menurut Kecamatan di Kabupaten Kubu Raya, 2019
Table Means of Usable Communication in Kubu Raya Regency by Subdistrict, 2019

| No. | Kecamatan | Sarana Komunikasi Yang Digunakan |
|-----|-----------------|--|
| (1) | (2) | (3) |
| 1. | Batu Ampar | Telepon Genggam (HP) |
| 2. | Terentang | Telepon Genggam (HP) |
| 3. | Kubu | Telepon Genggam (HP) |
| 4. | Teluk Pakedai | Telepon Genggam (HP) |
| 5. | Sungai Kakap | Telepon Genggam (HP) dan Telepon Kabel |
| 6. | Rasau Jaya | Telepon Genggam (HP) |
| 7. | Sungai Raya | Telepon Genggam (HP) dan Telepon Kabel |
| 8. | Sungai Ambawang | Telepon Genggam (HP) dan Telepon Kabel |
| 9. | Kuala Mandor B | Telepon Genggam (HP) |

Sumber/Source : Dinas Komunikasi dan Informatika Kabupaten Kubu Raya

Tabel 8.2.2 Banyaknya Pelayanan Kegiatan Informasi dan Komunikasi (INFOKOM) di Kabupaten Kubu Raya, 2015-2017

Number of Information and Communication Activities Services in Kubu Raya Regency, 2015-2017

| No. | Kegiatan | Tahun 2015 | | Tahun 2016 | | Tahun 2017 | |
|---------------|--------------------|------------|---------------|------------|---------------|------------|---------------|
| | | Kominfo | Instansi Lain | Kominfo | Instansi Lain | Kominfo | Instansi Lain |
| (1) | (2) | (3) | (4) | (5) | (6) | (7) | (8) |
| 1. | Pertunjukan Film | - | 1 | - | 1 | - | 1 |
| 2. | Ceramah | 3 | 3 | 3 | 3 | 3 | 3 |
| 3. | Pertunjukan Rakyat | 3 | 1 | 3 | 1 | 3 | 1 |
| 4. | Pameran | - | 1 | - | 1 | - | 1 |
| 5. | SiaranKeliling | 4 | - | 4 | - | 4 | - |
| 6. | Siaran Radio | 1 | - | 1 | - | 1 | - |
| 7. | Lainnya | - | - | - | - | - | - |
| JUMLAH | | 11 | 6 | 11 | 6 | 11 | 6 |

Sumber/Source : Dinas Komunikasi dan Informatika Kabupaten Kubu Raya

Tabel 8.2.3 Banyaknya Media Elektronik dan Hiburan Dirinci Menurut Jenis Media di Kabupaten Kubu Raya, 2016-2019
Number of Electronic Media and Entertainment in Kubu Raya Regency, 2016-2019

| No. | Jenis Media Elektronik dan Hiburan | 2016 | 2017 | 2018 | 2019 |
|---------------|------------------------------------|------------|------------|----------|-----------|
| (1) | (2) | (3) | (4) | (5) | (6) |
| 1. | Stasiun Radio | ... | ... | - | - |
| 2. | Stasiun Televisi | ... | ... | - | - |
| 3. | Warung Telekomunikasi (Wartel) | ... | ... | - | - |
| 4. | Warung Internet (Warnet) | ... | ... | - | - |
| 5. | Situs Internet (Web Site) | ... | ... | 9 | 27 |
| 6. | Penyedia Layanan TV Kabel | ... | ... | - | - |
| JUMLAH | | ... | ... | 9 | 27 |

Sumber/Source : Dinas Komunikasi dan Informatika Kabupaten Kubu Raya

Tabel **8.2.4 Banyaknya Menara Telekomunikasi Dirinci Menurut**
Table **Pemiliknya di Kabupaten Kubu Raya, 2016-2019**
Number of Telecommunication Towers in Kubu
RayaRegency, 2016-2019

| No. | PemilikMenara Telekomunikasi | 2016 | 2017 | 2018 | 2019 |
|---------------|-------------------------------|------------|------------|------------|------------|
| (1) | (2) | (3) | (4) | (5) | (6) |
| 1. | PT. TELKOMSEL, Tbk | 37 | 39 | 40 | 40 |
| 2. | PT. INDOSAT, Tbk | 30 | 30 | 30 | 30 |
| 3. | PT. TOWER BERSAMA GROUP (TBG) | 17 | 17 | 17 | 17 |
| 4. | PT. PROTELINDO | 30 | 30 | 30 | 30 |
| 5. | PT. XL AXIATA, Tbk | 8 | 6 | 6 | 6 |
| 6. | PT. DAYA MITRA TELEKOMUNIKASI | 8 | 8 | 7 | 13 |
| 7. | PT. HCPT | 2 | 2 | 2 | 2 |
| 8. | PT. SOLUSI TUNAS PRATAMA | 4 | 4 | 4 | 4 |
| JUMLAH | | 136 | 136 | 136 | 142 |

Sumber/Source : Dinas Komunikasi dan Informatika Kabupaten Kubu Raya

BAB
CHAPTER

PERBANKAN, KOPERASI, DAN HARGA-HARGA

*BANKING, COOPERATIVE,
AND PRICES*



**Posisi Dana Simpanan Giro
Pada Bank Umum Dan BPR**

Kabupaten Kubu Raya Tahun 2019



605.466

juta rupiah

PENJELASAN TEKNIS

1. Realisasi Penerimaan dan Pengeluaran Pemerintah Kabupaten adalah realisasi/perhitungan APBD Kabupaten pada tiap tahun anggaran.
2. Pendapatan Asli Daerah (PAD) adalah pendapatan yang diperoleh daerah yang dipungut berdasarkan peraturan daerah sesuai dengan peraturan perundang-undangan, guna keperluan daerah yang bersangkutan dalam membiayai kegiatannya.
3. Dana Perimbangan adalah dana yang bersumber dari pendapatan APBN yang dialokasikan kepada Daerah untuk mendanai kebutuhan daerah dalam rangka pelaksanaan desentralisasi.
4. Lain-lain Pendapatan yang Sah adalah pendapatan lainnya dari pemerintah pusat dan atau dari instansi pusat, serta dari daerah lainnya.
5. Koperasi adalah badan usaha yang beranggotakan orang seorang atau badan hukum koperasi dengan melandaskan

TECHNICAL NOTES

1. *Actual revenue and expenditure of Provincial Government is the realization/provincial budget calculations for every fiscal year.*
2. *Original Local Government Revenue is revenue that withheld based on local regulations in accordance with the legislation, for the purposes of financing their activities.*
3. *Balanced Budget is the fund coming from the state budget that allocated to regions to fund their needs in the context of decentralization.*
4. *Other Legal Revenue is other income that coming from the central government and or from the central agencies, as well as from other local government.*
5. *Cooperative is a business entity consisting of individuals or legal entities of cooperatives by basing their activities based on*

kegiatannya berdasarkan prinsip koperasi sekaligus sebagai gerakan ekonomi rakyat yang berdasar atas asas kekeluargaan.

cooperative principles as well as a people's economic movement based on the principle of kinship

<https://kuburayakab.bps.go.id>

ULASAN

Pengembangan usaha koperasi memiliki kendala utama yang bersifat internal, yaitu kualitas sumber daya manusia yang masih rendah. Kendala internal ini menimbulkan kendala lain yang lebih spesifik, yaitu kelemahan dalam permodalan. Sebagaimana diketahui modal secara anatomi adalah sebagai darah yang akan mendorong sumberdaya ekonomi lainnya dalam kegiatan usaha. Oleh karena itu, pengembangan permodalan oleh koperasi harus diprioritaskan, baik yang bersumber dari dalam maupun dari luar koperasi.

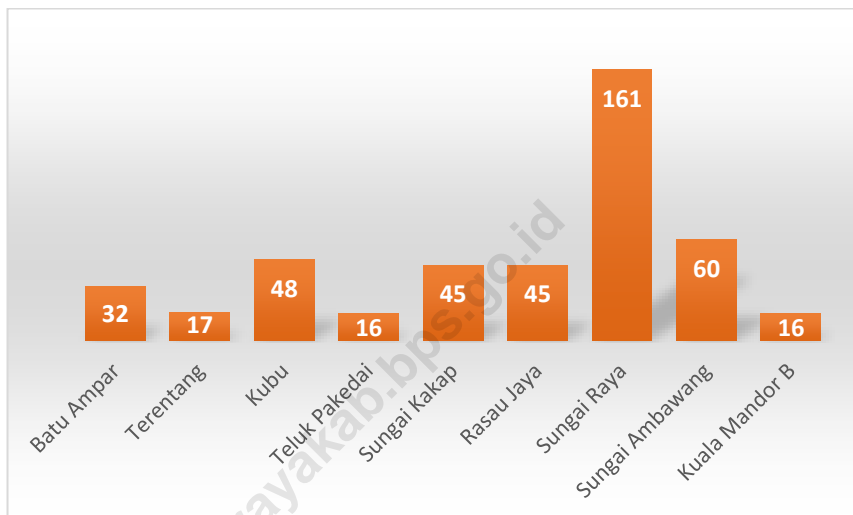
Pada tahun 2019, jumlah anggota yang dimiliki koperasi KUD sebanyak 7 476 dan 30 965 anggota untuk Koperasi Non KUD.

DESCRIPTION

Mainly internal constraint in cooperatives development was the quality of human resources that still low. This internal constraint causes other specific problems, likes capital. Capital is an important factor to support the other economic resources in economic activity. Thus, the capital development must be priority, both from the inside and outside of cooperatives. The development of KUD (Village Unit Cooperative) and non-KUD as followed:

In 2019, total member of KUD are 7 476 members and 30 965 members for Non-KUD.

Gambar 9 Banyaknya Koperasi Aktif di Kabupaten Kubu Raya, 2019
Picture *Number of Active and Not Active Cooperatives in Kubu Raya Regency, 2019*



Sumber/Source: Dinas Koperasi, Usaha Mikro, Perdagangan dan Perindustrian Kabupaten Kubu Raya

Tabel 9.1 Banyaknya Koperasi Aktif dan Tidak Aktif di Kabupaten Kuberaya, 2019
Number of Active and Not Active Cooperatives in Kuberaya Regency, 2019

| No. | Kecamatan Subdistrict | Aktif Active | Tidak Aktif Not Active | Total Koperasi Number of Cooperatives |
|-------------|--------------------------|-----------------|---------------------------|---|
| (1) | (2) | (3) | (4) | (5) |
| 1. | Batu Ampar | 32 | 10 | 42 |
| 2. | Terentang | 17 | 3 | 20 |
| 3. | Kuber | 48 | 7 | 55 |
| 4. | Teluk Pakedai | 16 | 3 | 19 |
| 5. | Sungai Kakap | 45 | 12 | 57 |
| 6. | Rasau Jaya | 45 | 8 | 53 |
| 7. | Sungai Raya | 161 | 24 | 185 |
| 8. | Sungai Ambawang | 60 | 6 | 66 |
| 9. | Kuala Mandor B | 16 | 2 | 18 |
| 2019 | | 440 | 75 | 515 |
| 2018 | | 427 | 75 | 502 |

Sumber/Source : Dinas Koperasi, Usaha Mikro, Perdagangan dan Perindustrian Kabupaten Kuberaya

Tabel **9.2 Banyaknya Anggota KUD dan Non KUD di Kabupaten**
Table **Kubu Raya, 2019 (Orang)**
 Number of KUD and Non KUD Members in Kubu Raya
 Regency, 2019 (Person)

| No. | Kecamatan Subdistrict | KUD KUD | NON KUD NON KUD | Jumlah Anggota Number of Members |
|-----|--------------------------|--------------|--------------------|--|
| (1) | (2) | (3) | (4) | (5) |
| 1. | Batu Ampar | 716 | 1 465 | 2 181 |
| 2. | Terentang | 389 | 553 | 942 |
| 3. | Kubu | 1 675 | 1 929 | 3 604 |
| 4. | Teluk Pakedai | 2 047 | 727 | 2 774 |
| 5. | Sungai Kakap | 376 | 3 233 | 3 609 |
| 6. | Rasau Jaya | 420 | 4 034 | 4 454 |
| 7. | Sungai Raya | 291 | 12 121 | 12 412 |
| 8. | Sungai Ambawang | 1 478 | 6 350 | 7 828 |
| 9. | Kuala Mandor B | 84 | 553 | 637 |
| | 2 0 1 9 | 7 476 | 30 965 | 38 441 |
| | 2 0 1 8 | 7 474 | 29 916 | 37 390 |
| | 2 0 1 7 | 6 758 | 28 446 | 35 204 |
| | 2 0 1 6 | 6 382 | 27 500 | 33 882 |
| | 2 0 1 5 | 6 595 | 26 219 | 32 814 |

Sumber/Source : Dinas Koperasi, Usaha Mikro, Perdagangan dan Perindustrian Kabupaten Kubu Raya

Tabel 9.3 Banyaknya Anggota, Manajer, dan Karyawan Koperasi di Kabupaten Kubu Raya, 2019 (Orang)
Number of Members, Managers, and Employees of Cooperatives in Kubu Raya Regency, 2019 (Person)

| No. | Kecamatan Subdistrict | Jumlah Anggota Number of Members | Jumlah Manager Number of Managers | Jumlah Karyawan Number of Employees | RAT RAT |
|-------------|--------------------------|--|---|--|------------|
| (1) | (2) | (3) | (4) | (5) | (6) |
| 1. | Batu Ampar | 2 181 | - | 11 | 3 |
| 2. | Terentang | 942 | - | - | - |
| 3. | Kubu | 3 604 | - | 6 | 6 |
| 4. | Teluk Pakedai | 2 774 | - | 7 | 4 |
| 5. | Sungai Kakap | 3 609 | 2 | 10 | 3 |
| 6. | Rasau Jaya | 4 454 | 3 | 43 | 7 |
| 7. | Sungai Raya | 12 412 | 5 | 305 | 29 |
| 8. | Sungai Ambawang | 7828 | 2 | 25 | 3 |
| 9. | Kuala Mandor B | 637 | 1 | 3 | 2 |
| 2019 | | 38 469 | 13 | 410 | 57 |
| 2018 | | 37 390 | 13 | 400 | 53 |

Sumber/Source : Dinas Koperasi, Usaha Mikro, Perdagangan dan Perindustrian Kabupaten Kubu Raya

Tabel **9.4 Posisi Dana Simpanan Giro Pada Bank Umum Dan BPR**
Table **di Kubu Raya Menurut Bulan, 2019***
Outstanding of Demand Deposits Fund in Kubu Raya
Branch Commercial and Rural Banks by Month, 2019*

| Bulan Month | Nominal (Juta Rp) Nominal (Million Rp) | Rekening (Satuan) Account (Number) |
|--------------------------------|---|---------------------------------------|
| (1) | (2) | (3) |
| Januari / January | 299 667 | 1 400 |
| Februari / February | 339 400 | 1 408 |
| Maret / March | 405 009 | 1 457 |
| April / April | 484 839 | 1 531 |
| Mei / May | 404 178 | 1578 |
| Juni / June | 544 409 | 1 930 |
| Juli / July | 536 183 | 1982 |
| Agustus / August | 535 878 | 2 012 |
| September / September | 568 531 | 2 033 |
| Oktober / October | 632 577 | 2 061 |
| Nopember / November | 605 466 | 2 065 |
| Desember / December | - | - |
| Desember/ December 2019 | 605 466 | 2 065 |
| Desember/ December 2018 | 239 775 | 1 412 |
| Desember/ December 2017 | 242 949 | 1 203 |
| Desember/ December 2016 | 165 343 | 647 |
| Desember/ December 2015 | 128 018 | 521 |

* Data Per November 2019

Sumber/ Source: Kantor Perwakilan Bank Indonesia Prov Kalimantan Barat (Publikasi Statistik Ekonomi Keuangan Daerah)

Tabel 9.5 Posisi Tabungan Dan Penabung Pada Bank Umum Dan BPR di Kubu Raya Menurut Bulan, 2019* (Juta Rp)
Table *Outstanding of Saving in Kubu Raya Branch Commercial and Rural Banks by Month, 2019* (Million of Rp)*

| Bulan Month | Jumlah Bilyet | Nominal (Juta Rp) Nominal (Million Rp) |
|---------------------------------|------------------|---|
| (1) | (2) | (3) |
| Januari / January | 620 772 | 134 877 |
| Februari / February | 616 717 | 134 620 |
| Maret / March | 597 152 | 136 909 |
| April / April | 604 570 | 141 018 |
| Mei / May | 639 084 | 145 475 |
| Juni / June | 1 238 476 | 170 941 |
| Juli / July | 1 296 969 | 174 043 |
| Agustus / August | 1 264 919 | 176 484 |
| September / September | 1 248 338 | 180 477 |
| Oktober / October | 1 264 801 | 182 798 |
| Nopember / November | 1 301 095 | 186 091 |
| Desember / December | - | - |
| Desember / December 2019 | 1 301 095 | 186 091 |

* Data Per November 2019

Sumber/ Source: Kantor Perwakilan Bank Indonesia Prov Kalimantan Barat (Publikasi Statistik Ekonomi Keuangan Daerah)

Tabel **9.6 Posisi Dana Simpanan Berjangka Pada Bank Umum Dan BPR di Kubu Raya Menurut Bulan, 2019***
Table **Outstanding of Time Deposits Fund in Kubu Raya Branch Commercial and Rural Banks by Month, 2019***

| Bulan Month | Nominal (Juta Rp) Nominal (Million Rp) | Jumlah Bilyet (Satuan) Bilyet (Number) |
|--------------------------------|---|---|
| (1) | (2) | (3) |
| Januari / January | 350 190 | 2 045 |
| Februari / February | 329 413 | 1 941 |
| Maret / March | 363 086 | 2 076 |
| April / April | 424 529 | 1 987 |
| Mei / May | 434 546 | 1 982 |
| Juni / June | 680 783 | 3 009 |
| Juli / July | 677 682 | 3 023 |
| Agustus / August | 708 005 | 3 036 |
| September / September | 700 236 | 3 068 |
| Oktober / October | 624 809 | 3 068 |
| Nopember / November | 676 748 | 3 073 |
| Desember / December | - | - |
| Desember/ December 2019 | 676 748 | 3 073 |
| Desember/ December 2018 | 443 003 | 2 028 |
| Desember/ December 2017 | 493 911 | 1 770 |
| Desember/ December 2016 | 142 583 | 644 |
| Desember/ December 2015 | 107 624 | 462 |

* Data Per November 2019

Sumber/ Source: Kantor Perwakilan Bank Indonesia Prov Kalimantan Barat (Publikasi Statistik Ekonomi Keuangan Daerah)

Tabel 9.7 Posisi Kredit ke Pihak Ketiga Pada Bank Umum dan BPR di Kubu Raya Menurut Jenis Kredit dan Bulan, 2019* (Juta Rp)
Outstanding of Credit Fund in Kubu Raya Branch Commercial and Rural Banks by Type of Credit and Month, 2019* (Million Rp)

| Bulan Month | Jenis Kredit/ Type of Credit | | | Jumlah Total |
|--------------------------------|--------------------------------------|-------------------------|-------------------------|------------------|
| | Modal Kerja Working Capital | Investasi Investment | Konsumsi Consumption | |
| (1) | (2) | (3) | (4) | (5) |
| Januari / January | 947 419 | 3 023 913 | 2 403 093 | 6 374 425 |
| Februari / February | 1 028 511 | 3 036 577 | 2 453 872 | 6 518 960 |
| Maret / March | 1 052 333 | 3 055 567 | 2 518 716 | 6 626 616 |
| April / April | 1 068 196 | 3 102 408 | 2 552 592 | 6 723 196 |
| Mei / May | 1 110 655 | 3 125 605 | 2 630 904 | 6 867 165 |
| Juni / June | 1 093 592 | 3 200 065 | 2 703 211 | 6 996 868 |
| Juli / July | 1 062 931 | 3 226 777 | 2 672 814 | 6 962 523 |
| Agustus / August | 1 073 421 | 3 253 550 | 2 702 101 | 7 029 072 |
| September / September | 1 101 091 | 3 159 229 | 2 754 406 | 7 014 726 |
| Oktober / October | 1 056 620 | 3 188 405 | 2 767 349 | 7 012 375 |
| Nopember / November | 1 032 277 | 3 212 243 | 2 776 605 | 7 021 125 |
| Desember / December | - | - | - | - |
| Desember/ December 2019 | 1 032 277 | 3 212 243 | 2 776 605 | 7 021 125 |
| Desember/ December 2018 | 966 734 | 2 976 835 | 2 375 195 | 6 318 763 |
| Desember/ December 2017 | 1 207 290 | 1 775 628 | 1 656 261 | 4 639 180 |
| Desember/ December 2016 | 1 315 229 | 730 392 | 1 075 135 | 3 120 755 |
| Desember/ December 2015 | 579 593 | 282 569 | 617 443 | 1 479 604 |

* Data Per November 2019

Sumber/ Source: Kantor Perwakilan Bank Indonesia Prov Kalimantan Barat (Publikasi Statistik Ekonomi Keuangan Daerah)

Tabel 9.8 Posisi Kredit Ke Pihak Ketiga Pada Bank Umum dan BPR di Kubu Raya Menurut Bulan dan Sektor Ekonomi, 2019* (Juta Rp)
Outstanding of Credit Fund in Kubu Raya Branch Commercial and Rural Banks by Month and Economic Sector, 2019* (Million Rp)

| Sektor Sector | Bulan/ Month | | | |
|---|--------------------|----------------------|------------------|------------------|
| | Januari January | Februari February | Maret March | April April |
| (1) | (2) | (3) | (4) | (5) |
| 1. Pertanian, Kehutanan, dan Perikanan/Agriculture, Forestry and Fishery | 28 203 | 30 465 | 31 923 | 33 589 |
| 2. Pertambangan dan Penggalian/Mining and Quarrying | 2 318 | 2 198 | 2 249 | 2 088 |
| 3. Industri Pengolahan/Manufacturing | 247 207 | 250 734 | 245 813 | 245 692 |
| 4. Pengadaan Listrik dan Gas/Electricity and Gas | 59 522 | 59 974 | 59 875 | 59 492 |
| 5. Pengadaan Air, Pengelolaan Sampah, Limbah dan Daur Ulang/Water Supply, Sewerage, Waste Management and Remediation Activities | 225 | 214 | 202 | 186 |
| 6. Konstruksi/Construction | 203 424 | 196 826 | 204 958 | 213 180 |
| 7. Perdagangan Besar dan Eceran; Reparasi Mobil dan Sepeda Motor/Wholesale and Retail Trade; Repair of Motor Vehicles and Motorcycles | 574 705 | 576 268 | 600 195 | 606 669 |
| 8. Transportasi dan Perhubungan/Transportation and Storage | 27 975 | 26 876 | 25 595 | 41 107 |
| 9. Penyediaan Akomodasi dan Makan Minum/Accommodation and Food Service Activities | 18 632 | 20 627 | 20 798 | 22 051 |
| 10. Informasi dan Komunikasi/Information and Communication | 45 716 | 45 039 | 44 376 | 43 652 |
| 11. Jasa Keuangan dan Asuransi/Financial and Insurance Activities | 23 272 | 74 964 | 74 927 | 74 871 |
| 12. Real Estat/Real Estate Activities | 16 133 | 15 899 | 16 375 | 16 909 |
| 13. Jasa Perusahaan/Business Activities | 48 404 | 46 597 | 44 721 | 44 041 |
| 14. Administrasi Pemerintahan, Pertahanan dan Jaminan Sosial Wajib/Public Administration and Defence; Compulsory Social Security | - | - | - | - |
| 15. Jasa Pendidikan/Education | 842 | 832 | 823 | 809 |
| 16. Jasa Kesehatan dan Kegiatan Sosial/Human Health and Social Work Activities | 3 335 | 2 986 | 3 031 | 3 067 |
| 17. Jasa lainnya/Other Services Activities | 2 671 419 | 2 714 586 | 2 732 040 | 2 763 203 |
| 18. Bukan Lapangan Usaha/Non Industrial Origin | 2 403 093 | 2 453 872 | 2 518 716 | 2 552 592 |
| Jumlah/ Total | 6 374 425 | 6 518 960 | 6 626 616 | 6 723 196 |

Lanjutan Tabel/Continued Table 9.8

| Sektor Sector | Bulan/ Month | | | |
|---|------------------|------------------|------------------|-------------------|
| | Mei May | Juni June | Juli July | Agustus August |
| | (6) | (7) | (8) | (9) |
| 1. Pertanian, Kehutanan, dan Perikanan/Agriculture, Forestry and Fishery | 27 580 | 27 135 | 43 576 | 43 313 |
| 2. Pertambangan dan Penggalian/Mining and Quarrying | 2 031 | 2 146 | 6 104 | 6 084 |
| 3. Industri Pengolahan/Manufacturing | 247 618 | 218 525 | 164 756 | 169 015 |
| 4. Pengadaan Listrik dan Gas/Electricity and Gas | 59 919 | 60 189 | 59 579 | 59 911 |
| 5. Pengadaan Air, Pengelolaan Sampah, Limbah dan Daur Ulang/Water Supply, Sewerage, Waste Management and Remediation Activities | 467 | 459 | 161 | 631 |
| 6. Konstruksi/Construction | 219 848 | 241 376 | 235 564 | 235 256 |
| 7. Perdagangan Besar dan Eceran; Reparasi Mobil dan Sepeda Motor/Wholesale and Retail Trade; Repair of Motor Vehicles and Motorcycles | 620 243 | 626 158 | 650 012 | 678 026 |
| 8. Transportasi dan Pergudangan/Transportation and Storage | 39 738 | 73 268 | 91 111 | 99 805 |
| 9. Penyediaan Akomodasi dan Makan Minum/Accommodation and Food Service Activities | 22 001 | 21 316 | 21 772 | 22 842 |
| 10. Informasi dan Komunikasi/Information and Communication | 42 975 | 42 300 | 41 621 | 40 899 |
| 11. Jasa Keuangan dan Asuransi/Financial and Insurance Activities | 74 797 | 74 714 | 74 642 | 74 567 |
| 12. Real Estat/Real Estate Activities | 18 634 | 20 477 | 20 903 | 21 704 |
| 13. Jasa Perusahaan/Business Activities | 43 932 | 42 005 | 40 085 | 38 549 |
| 14. Administrasi Pemerintahan, Pertahanan dan Jaminan Sosial Wajib/Public Administration and Defence; Compulsory Social Security | - | - | - | - |
| 15. Jasa Pendidikan/Education | 759 | 751 | 743 | 729 |
| 16. Jasa Kesehatan dan Kegiatan Sosial/Human Health and Social Work Activities | 3 015 | 2 960 | 2 904 | 6 333 |
| 17. Jasa lainnya/Other Services Activities | 2 812 702 | 2 839 877 | 2 836 174 | 2 829 307 |
| 18. Bukan Lapangan Usaha/Non Industrial Origin | 2 630 904 | 2 703 211 | 2 672 814 | 2 702 101 |
| Jumlah/ Total | 6 867 165 | 6 996 868 | 6 962 523 | 7 029 072 |

Lanjutan Tabel/Continued Table 9.8

| Sektor Sector | Bulan/ Month | | | |
|---|------------------------|--------------------|----------------------|----------------------|
| | September September | Oktober October | November November | Desember December |
| (1) | (10) | (11) | (12) | (13) |
| 1. Pertanian, Kehutanan, dan Perikanan/Agriculture, Forestry and Fishin | 44 676 | 43 616 | 42 764 | - |
| 2. Pertambangan dan Penggalian/Mining and Quarrying | 5 824 | 5 941 | 5 955 | - |
| 3. Industri Pengolahan/Manufacturing | 185 632 | 138 401 | 131 222 | - |
| 4. Pengadaan Listrik dan Gas/Electricity and Gas | 60 195 | 60 148 | 59 895 | - |
| 5. Pengadaan Air, Pengelolaan Sampah, Limbah dan Daur Ulang/Water supply, Sewerage, Waste Management and Remediation Activities | 630 | 625 | 604 | - |
| 6. Konstruksi/Construction | 244 526 | 243 689 | 234 472 | - |
| 7. Perdagangan Besar dan Eceran; Reparasi Mobil dan Sepeda Motor/Wholesale and Retail Trade; Repair of Motor Vehicles and Motorcycles | 674 875 | 684 384 | 682 899 | - |
| 8. Transportasi dan Pergudangan/Transportation and Storage | 116 066 | 114 794 | 127 370 | - |
| 9. Penyediaan Akomodasi dan Makan Minum/Accommodation and Food Service Activities | 21 424 | 21 018 | 21 868 | - |
| 10. Informasi dan Komunikasi/Information and Communication | 40 223 | 39 573 | 38 898 | - |
| 11. Jasa Keuangan dan Asuransi/Financial and Insurance Activities | 89 646 | 89 729 | 89 693 | - |
| 12. Real Estat/Real Estate Activities | 24 419 | 24 554 | 24 056 | - |
| 13. Jasa Perusahaan/Business Activities | 36 739 | 35 561 | 34 053 | - |
| 14. Administrasi Pemerintahan, Pertahanan dan Jaminan Sosial Wajib/Public Administration and Defence; Compulsory Social Security | - | - | - | - |
| 15. Jasa Pendidikan/Education | 788 | 780 | 881 | - |
| 16. Jasa Kesehatan dan Kegiatan Sosial/Human Health and Social Work Activities | 6 497 | 7 433 | 4 852 | - |
| 17. Jasa lainnya/Other Services Activities | 2 708 159 | 2 734 780 | 2 745 038 | - |
| 18. Bukan Lapangan Usaha/Non Industrial Origin | 2 754 406 | 2 767 349 | 2 776 605 | - |
| Jumlah/ Total | 7 014 726 | 7 012 375 | 7 021 125 | - |

* Data Per November 2019

Sumber/ Source: Kantor Perwakilan Bank Indonesia Prov Kalimantan Barat (Publikasi Statistik Ekonomi Keuangan Daerah)

Tabel
Table

9.9 Posisi Kredit Usaha Mikro, Kecil Dan Menengah (UMKM) Pada Bank Umum dan BPR di Kubu Raya Menurut Jenis Kredit dan Bulan, 2019*
Outstanding of Micro, Small and Medium Establishment Credit Fundin Kubu Raya Branch Commercial and Rural Banks by Type of Credit and Month, 2019*

| Bulan Month | Jenis Kredit/ Type of Credit | | | Jumlah (Juta Rp) Total (Million Rp) |
|-----------------------|---|--|---|--|
| | Modal Kerja (Juta Rp) Working Capital (Million Rp) | Investasi (Juta Rp) Investment (Million Rp) | Tidak Teridentifikasi (Juta Rp) Unidentified (Million Rp) | |
| (1) | (2) | (3) | (4) | (5) |
| Januari / January | 481 305 | 666 093 | - | 1 147 399 |
| Februari / February | 552 926 | 657 626 | - | 1 210 552 |
| Maret / March | 559 389 | 660 212 | - | 1 219 601 |
| April / April | 564 743 | 679 922 | - | 1 244 665 |
| Mei / May | 579 752 | 683 884 | - | 1 263 636 |
| Juni / June | 587 332 | 696 047 | - | 1 283 379 |
| Juli / July | 607 535 | 696 319 | - | 1 303 855 |
| Agustus / August | 632 718 | 801 487 | - | 1 434 205 |
| September / September | 645 839 | 725 072 | - | 1 370 911 |
| Oktober / October | 651 525 | 726 859 | - | 1 378 384 |
| Nopember / November | 638 741 | 725 162 | - | 1 363 903 |
| Desember / December | - | - | - | - |
| Des/ Dec2019 | 638 741 | 725 162 | - | 1 363 903 |

* Data Per November 2019

Sumber/ Source: Kantor Perwakilan Bank Indonesia Prov Kalimantan Barat (Publikasi Statistik Ekonomi Keuangan Daerah)

Tabel 9.10 Posisi Kredit Usaha Kecil Pada Bank Umum dan BPR di Kubu Raya Menurut Bulan dan Sektor Ekonomi, 2019* (Juta Rupiah)
Outstanding of Small Establishment Credit Fund in Kubu Raya Branch Commercial and Rural Banks by Month and Economic Sector, 2019* (Million Rupiahs)

| Sektor Sector | Bulan/ Month | | | |
|---|--------------------|----------------------|-------------------|-------------------|
| | Januari January | Februari February | Maret March | April April |
| (1) | (2) | (3) | (4) | (5) |
| 1. Pertanian, Kehutanan, dan Perikanan/Agriculture, Forestry and Fishing | 402 055 | 417 587 | 429 178 | 519 136 |
| 2. Pertambangan dan Penggalian/Mining and Quarrying | 30 331 | 30 822 | 36 282 | 38 443 |
| 3. Industri Pengolahan/Manufacturing | 437 937 | 452 889 | 470 732 | 479 056 |
| 4. Pengadaan Listrik dan Gas/Electricity and Gas | 9 274 | 9 683 | 9 620 | 12 310 |
| 5. Pengadaan Air, Pengelolaan Sampah, Limbah dan Daur Ulang/Water supply, Sewerage, Waste Management and Remediation Activities | 8 744 | 8 773 | 8 931 | 8 732 |
| 6. Konstruksi/Construction | 434 122 | 426 199 | 437 911 | 456 961 |
| 7. Perdagangan Besar dan Eceran; Reparasi Mobil dan Sepeda Motor/Wholesale and Retail Trade; Repair of Motor Vehicles and Motorcycles | 5 578 203 | 5 701 373 | 5 852 793 | 5 895 825 |
| 8. Transportasi dan Pergudangan/Transportation and Storage | 231 665 | 238 331 | 247 639 | 271 181 |
| 9. Penyediaan Akomodasi dan Makan Minum/Accommodation and Food Service Activities | 328 773 | 329 561 | 336 654 | 336 603 |
| 10. Informasi dan Komunikasi/Information and Communication | 23 356 | 18 578 | 22 586 | 24 378 |
| 11. Jasa Keuangan dan Asuransi/Financial and Insurance Activities | 3 216 | 3 141 | 2 900 | 3 091 |
| 12. Real Estat/Real Estate Activities | 41 787 | 42 407 | 46 807 | 44 936 |
| 13. Jasa Perusahaan/Business Activities | 149 306 | 170 700 | 169 609 | 174 039 |
| 14. Administrasi Pemerintahan, Pertahanan dan Jaminan Sosial Wajib/Public Administration and Defence, Compulsory Social Security | 874 | 904 | 863 | 842 |
| 15. Jasa Pendidikan/Education | 9 954 | 10 953 | 10 734 | 11 210 |
| 16. Jasa Kesehatan dan Kegiatan Sosial/Human Health and Social Work Activities | 64 265 | 69 113 | 67 959 | 64 472 |
| 17. Jasa lainnya/Other Services Activities | 3 722 470 | 3 741 333 | 3 714 939 | 3 719 353 |
| 18. Bukan Lapangan Usaha/Non Industrial Origin | - | - | - | - |
| Jumlah/ Total | 11 476 333 | 11 672 346 | 11 866 137 | 12 060 569 |

Lanjutan Tabel/Continued Table 9.10

| Sektor Sector | Bulan/ Month | | | |
|---|-------------------|-------------------|-------------------|-------------------|
| | Mei May | Juni June | Juli July | Agustus August |
| (1) | (6) | (7) | (8) | (9) |
| 1. Pertanian, Kehutanan, dan Perikanan/Agriculture, Forestry and Fishing | 381 232 | 380 756 | 398 489 | 405 424 |
| 2. Pertambangan dan Penggalian/Mining and Quarrying | 35 794 | 39 351 | 38 580 | 50 772 |
| 3. Industri Pengolahan/Manufacturing | 487 417 | 525 633 | 525 191 | 530 450 |
| 4. Pengadaan Listrik dan Gas/Electricity and Gas | 14 910 | 15 229 | 17 284 | 15 270 |
| 5. Pengadaan Air, Pengelolaan Sampah, Limbah dan Daur Ulang/Water supply, Sewerage, Waste Management and Remediation Activities | 8 932 | 9 476 | 9 762 | 10 971 |
| 6. Konstruksi/Construction | 489 487 | 529 926 | 556 892 | 609 132 |
| 7. Perdagangan Besar dan Eceran; Reparasi Mobil dan Sepeda Motor/Wholesale and Retail Trade; Repair of Motor Vehicles and Motorcycles | 6 016 084 | 6 049 802 | 6 106 327 | 6 170 066 |
| 8. Transportasi dan Pergudangan/Transportation and Storage | 276 283 | 267 440 | 264 448 | 275 172 |
| 9. Penyediaan Akomodasi dan Makan Minum/Accommodation and Food Service Activities | 336 519 | 339 764 | 301 923 | 303 685 |
| 10. Informasi dan Komunikasi/Information and Communication | 24 378 | 24 247 | 24 758 | 25 915 |
| 11. Jasa Keuangan dan Asuransi/Financial and Insurance Activities | 2 847 | 2 715 | 1 450 | 1 441 |
| 12. Real Estat/Real Estate Activities | 49 278 | 44 191 | 42 582 | 42 632 |
| 13. Jasa Perusahaan/Business Activities | 175 483 | 188 403 | 193 958 | 198 585 |
| 14. Administrasi Pemerintahan, Pertahanan dan Jaminan Sosial Wajib/Public Administration and Defence; Compulsory Social Security | 7 447 | 767 | 751 | 735 |
| 15. Jasa Pendidikan/Education | 11 029 | 9 758 | 9 648 | 9 857 |
| 16. Jasa Kesehatan dan Kegiatan Sosial/Human Health and Social Work Activities | 65 296 | 64 928 | 64 111 | 67 443 |
| 17. Jasa lainnya/Other Services Activities | 3 918 368 | 3 951 517 | 3 998 878 | 4 394 627 |
| 18. Bukan Lapangan Usaha/Non Industrial Origin | - | - | - | - |
| Jumlah/ Total | 12 300 784 | 12 443 905 | 12 555 034 | 13 112 178 |

Lanjutan Tabel/Continued Table 9.10

| Sektor Sector | Bulan/ Month | | | |
|---|------------------------|--------------------|----------------------|----------------------|
| | September September | Oktober October | November November | Desember December |
| (1) | (10) | (11) | (12) | (13) |
| 1. Pertanian, Kehutanan, dan Perikanan/Agriculture, Forestry and Fishing | 415 049 | 418 065 | 424 247 | - |
| 2. Pertambangan dan Penggalian/Mining and Quarrying | 46 197 | 42 270 | 43 733 | - |
| 3. Industri Pengolahan/Manufacturing | 528 343 | 536 884 | 543 700 | - |
| 4. Pengadaan Listrik dan Gas/Electricity and Gas | 39 811 | 38 623 | 31 273 | - |
| 5. Pengadaan Air, Pengelolaan Sampah, Limbah dan Daur Ulang/Water supply, Sewerage, Waste Management and Remediation Activities | 11 062 | 10 970 | 11 734 | - |
| 6. Konstruksi/Construction | 666 492 | 664 488 | 650 381 | - |
| 7. Perdagangan Besar dan Eceran; Reparasi Mobil dan Sepeda Motor/Wholesale and Retail Trade; Repair of Motor Vehicles and Motorcycles | 6 228 022 | 6 232 296 | 6 258 450 | - |
| 8. Transportasi dan Pergudangan/Transportation and Storage | 269 135 | 275 647 | 283 581 | - |
| 9. Penyediaan Akomodasi dan Makan Minum/Accommodation and Food Service Activities | 306 017 | 302 899 | 303 015 | - |
| 10. Informasi dan Komunikasi/Information and Communication | 20 759 | 24 445 | 25 591 | - |
| 11. Jasa Keuangan dan Asuransi/Financial and Insurance Activities | 1 391 | 1 501 | 1 483 | - |
| 12. Real Estat/Real Estate Activities | 41 123 | 41 608 | 41 299 | - |
| 13. Jasa Perusahaan/Business Activities | 197 843 | 213 755 | 211 854 | - |
| 14. Administrasi Pemerintahan, Pertahanan dan Jaminan Sosial Wajib/Public Administration and Defence; Compulsory Social Security | 720 | 704 | 688 | - |
| 15. Jasa Pendidikan/Education | 9 763 | 9 091 | 8 921 | - |
| 16. Jasa Kesehatan dan Kegiatan Sosial/Human Health and Social Work Activities | 66 825 | 62 101 | 61 340 | - |
| 17. Jasa lainnya/Other Services Activities | 4 098 732 | 4 124 449 | 4 337 210 | - |
| 18. Bukan Lapangan Usaha/Non Industrial Origin | - | - | - | - |
| Jumlah/ Total | 12 947 284 | 12 999 795 | 13 238 500 | - |

* Data Per November 2019

Sumber/ Source: Kantor Perwakilan Bank Indonesia Prov Kalbar (Publikasi SEKDA)

Tabel 9.11 Posisi Kredit Usaha Kecil Pada Bank Umum dan BPR di Kubu Raya Menurut Plafon Dan Bulan, 2019* (Juta Rupiah)
Outstanding of Small Establishment Credit Fund in Kubu Raya Branch Commercial and Rural Banks by Credit Ceiling and Month, 2019* (Million Rupiahs)

| Bulan Month | Plafon Kredit/ Credit Ceiling | | | Jumlah |
|-----------------------|-------------------------------|--------------|--------------|--------------|
| | Mikro | Kecil | Menengah | (Juta Rp) |
| | (Juta Rp) | (Juta Rp) | (Juta Rp) | Total |
| | Micro | Small | Medium | (Million Rp) |
| | (Million Rp) | (Million Rp) | (Million Rp) | |
| (1) | (2) | (3) | (4) | (5) |
| Januari / January | 70 155 | 215 080 | 862 164 | 1 147 399 |
| Februari / February | 66 221 | 267 514 | 876 816 | 1 210 552 |
| Maret / March | 64 577 | 278 076 | 876 948 | 1 219 601 |
| April / April | 67 241 | 301 848 | 875 576 | 1 244 665 |
| Mei / May | 66 207 | 313 683 | 883 745 | 1 263 636 |
| Juni / June | 67 037 | 338 066 | 878 276 | 1 283 379 |
| Juli / July | 64 906 | 332 100 | 906 849 | 1 303 855 |
| Agustus / August | 65 975 | 346 573 | 1 021 657 | 1 434 205 |
| September / September | 65 217 | 384 195 | 921 500 | 1 370 911 |
| Oktober / October | 64 600 | 391 236 | 922 548 | 1 378 384 |
| Nopember / November | 65 838 | 388 383 | 909 682 | 1 363 903 |
| Desember / December | - | - | - | - |

* Data Per November 2019

Sumber/ Source: Kantor Perwakilan Bank Indonesia Prov Kalimantan Barat (Publikasi Statistik Ekonomi Keuangan Daerah)

Memorandum Item

Kredit Mikro, Kecil, Menengah (MKM)

- Mikro (sd Rp 50 Juta)

- Kecil (>Rp 50 Juta - Rp 500 Juta)

- Menengah (> Rp 500 Juta - Rp 5 Miliar)

Tabel 9.12 Posisi Aktiva Pada Bank Umum dan BPR di Kubu Raya Menurut Bulan, 2019*
Table Outstanding of Deposit Fundin Kubu Raya Branch Commercial and Rural Banks by Month, 2019*

| Bulan Month | Jumlah Aktiva (Juta Rp) Total Asset (Million Rp) |
|---------------------------------|---|
| (1) | (2) |
| Januari / January | 808 199 |
| Februari / February | 838 732 |
| Maret / March | 881 172 |
| April / April | 951 551 |
| Mei / May | 905 369 |
| Juni / June | 987 083 |
| Juli / July | - |
| Agustus / August | 1 036 646 |
| September / September | 1 102 240 |
| Oktober / October | 1 021 742 |
| Nopember / November | 1 102 240 |
| Desember / December | - |
| Desember/ December 2019* | - |
| Desember/ December 2018 | 534 320 |
| Desember/ December 2017 | 658 976 |
| Desember/ December 2016 | 1 013 119 |
| Desember/ December 2015 | 902 088 |

* Data Per November 2019

Sumber/ Source: Kantor Perwakilan Bank Indonesia Prov Kalimantan Barat, Statistik Ekonomi Keuangan Daerah

Tabel 9.13 Jumlah Kredit dan Pelunasan Barang Jaminan Pada PT Pegadaian (Persero) di Kabupaten Kubu Raya, 2018
Number of Credits and Paid of Garanted Item in Perum Pegadaian at Kubu Raya Regency, 2018

| No | Bulan Month | Kredit / Credits | | Pelunasan / Pairs | |
|---------------------------|----------------|--|--|--|--|
| | | Barang Jaminan Garanted items (Potong) | Uang Pinjaman Loan money (000 Rp.) | Barang Jaminan Garanted items (Potong) | Uang Pinjaman Loan money (000 Rp.) |
| (1) | (2) | (3) | (4) | (5) | (6) |
| 01. Januari / January | | 1 531 | 3 832 070 | 730 | 1 677 850 |
| 02. Februari / February | | 1 285 | 3 415 730 | 665 | 1 641 740 |
| 03. Maret / March | | 1 377 | 3 489 390 | 614 | 1 609 910 |
| 04. April / April | | 1 340 | 3 417 160 | 638 | 1 640 830 |
| 05. Mei / May | | 1 441 | 3 859 550 | 606 | 1 594 090 |
| 06. Juni / June | | 1 125 | 2 965 950 | 619 | 1 500 060 |
| 07. Juli / July | | 1 443 | 3 970 910 | 532 | 1 221 060 |
| 08. Agustus / August | | 1 237 | 3 249 130 | 506 | 1 224 540 |
| 09. September / September | | 1 328 | 3 605 880 | 500 | 1 443 970 |
| 10. Oktober / October | | 1 309 | 3 439 060 | 483 | 1 266 010 |
| 11. Nopember / November | | 1 377 | 3 794 650 | 554 | 1 520 400 |
| 12. Desember / December | | 1 263 | 3 452 780 | 688 | 1 875 990 |
| 2 0 1 8 | | 16 056 | 42 492 260 | 7 135 | 18 216 450 |
| 2 0 1 7 | | 17 926 | 45 815 230 | 7 640 | 19 085 960 |
| 2 0 1 6 | | 17 897 | 45 001 940 | 8 363 | 20 099 820 |
| 2 0 1 5 | | 16 442 | 40 857 010 | 7 020 | 17 102 720 |

Sumber/Source : PT Pegadaian (Persero) Kantor Cabang Sungai Raya

Tabel 9.14 Jumlah Barang Jaminan Yang Dilelang Pada PT Pegadaian (Persero) Kabupaten Kubu Raya, 2019
Number of Garanted Items auction in Perum Pegadaian at Kubu Raya Regency, 2019

| No | Bulan Month | Barang Jaminan Garanted items (Potong) | Uang Pinjaman Loan money (000 Rp.) |
|---------------------------|----------------|--|--|
| (1) | (2) | (3) | (4) |
| 01. Januari / January | | 117 | 178 982 |
| 02. Februari / February | | 75 | 161 056 |
| 03. Maret / March | | 26 | 28 240 |
| 04. April / April | | 64 | 117 639 |
| 05. Mei / May | | 60 | 137 910 |
| 06. Juni / June | | 49 | 116 620 |
| 07. Juli / July | | 113 | 227 450 |
| 08. Agustus / August | | 73 | 177 024 |
| 09. September / September | | 56 | 113 590 |
| 10. Oktober / October | | 70 | 105 838 |
| 11. Nopember / November | | 40 | 70 550 |
| 12. Desember / December | | 181 | 311 913 |
| | 2019 | 924 | 1 746 812 |
| | 2018 | 800 | 1 720 334 |
| | 2017 | 798 | 1 892 435 |
| | 2016 | 569 | 941 950 |
| | 2015 | 600 | 1 129 129 |

Sumber/Source : PT Pegadaian (Persero) Kantor Cabang Sungai Raya

Tabel 9.15 Realisasi proyek Penanaman Modal Asing (PMA) di Kabupaten Kubu Raya, 2019
Actual Projects of Foreign Investment in Kubu Raya Regency, 2019

| No | Sektor | Jumlah Proyek | Nilai Investasi | | | | Penyerapan Tenaga Kerja | |
|-----------|--|---------------|-------------------|---------------------|---------------------|-----------------------|-------------------------|-----|
| | | | Rencana (Juta Rp) | Realisasi (Juta Rp) | Rencana (Ribu US\$) | Realisasi (Ribu US\$) | WNI | WNA |
| (1) | (2) | (3) | (4) | (5) | (6) | (7) | (8) | (9) |
| 1. | SEKTOR PRIMER | 15 | - | - | - | 2 088,80 | 97 | - |
| a. | Tanaman Pangan dan Perkebunan | 5 | - | - | - | 1 823,20 | 95 | - |
| b. | Peternakan | - | - | - | - | - | - | - |
| c. | Kehutanan | 8 | - | - | - | 198,90 | - | - |
| d. | Perikanan | 1 | - | - | - | 66,70 | 2 | - |
| e. | Pertambangan | 1 | - | - | - | - | - | - |
| 2. | SEKTOR SEKUNDER | | | | | | | |
| a. | Industri Makanan | - | - | - | - | 1 324,90 | 11 | - |
| b. | Industri Tekstil | - | - | - | - | 1 324,90 | 11 | - |
| c. | Industri Barang dari Kulit dan Alas Kaki | - | - | - | - | - | - | - |
| d. | Industri Kayu | - | - | - | - | - | - | - |
| e. | Industri Kertas dan Percetakan | - | - | - | - | - | - | - |
| f. | Industri Kimia dan Farmasi | - | - | - | - | - | - | - |
| g. | Industri Karet dan Plastik | - | - | - | - | - | - | - |
| h. | Industri Mineral Non Logam | - | - | - | - | - | - | - |
| i. | Industri Logam, Mesin dan Elektronika | - | - | - | - | - | - | - |
| j. | Industri Instrumen, Kedokteran, Presisi, Optik dan Jam | - | - | - | - | - | - | - |
| k. | Industri Kendaraan Bermotor dan Alat Transportasi Lain | - | - | - | - | - | - | - |
| l. | Industri Lainnya | - | - | - | - | - | - | - |

Lanjutan Tabel/Continued Table 9.15

| No | Sektor | Jumlah Proyek | Nilai Investasi | | | | Penyerapan Tenaga Kerja | |
|-----------|---|------------------|----------------------|------------------------|---------------------------|-----------------------------|-------------------------------|-----|
| | | | Rencana (Juta Rp) | Realisasi (Juta Rp) | Rencana (Ribu US\$) | Realisasi (Ribu US\$) | WNI | WNA |
| (1) | (2) | (3) | (4) | (5) | (6) | (7) | (8) | (9) |
| 3. | SEKTOR TERSIER | - | - | - | - | 1,10 | - | - |
| a. | Listrik, Gas dan Air | - | - | - | - | - | - | - |
| b. | Konstruksi | - | - | - | - | - | - | - |
| c. | Perdagangan dan Reparasi | - | - | - | - | 1,10 | - | - |
| d. | Hotel dan Restoran | - | - | - | - | - | - | - |
| e. | Transportasi, Gudang dan Komunikasi | - | - | - | - | - | - | - |
| f. | Perumahan, Kawasan Industri dan Perkantoran | - | - | - | - | - | - | - |
| g. | Jasa Lainnya | - | - | - | - | - | - | - |
| | 2019 | 15 | - | - | - | 3 414,80 | 108 | - |
| | 2018 | 17 | 0 | 16 411,98 | 0 | 94 705,20 | 234 | 5 |
| | 2017 | 12 | - | 95 917,56 | 79 665,00 | - | 689 | 19 |
| | 2016 | 21 | 10 100,80 | 1 595 799,11 | 149 515 | 19 865,83 | 5 133 | 68 |
| | 2015 | 2 | - | - | 6 600,00 | - | 8 | - |

Sumber/Source : Dinas Penanaman Modal dan Pelayanan Terpadu Satu Pintu Kabupaten Kubu Raya

Tabel 9.16 Realisasi Proyek Penanaman Modal Dalam Negeri (PMDN) di Kabupaten Kubu Raya, 2019
Table Actual Projects of Domestic Investment in Kubu Raya Regency, 2019

| No | Sektor | Jumlah Proyek | Nilai Investasi | | | | Penyerapan Tenaga Kerja | |
|-----------|---|---------------|-------------------|---------------------|-----------------------|-------------------------|-------------------------|-----------|
| | | | Rencana (Juta Rp) | Realisasi (Juta Rp) | Rencana (Ribuan US\$) | Realisasi (Ribuan US\$) | WNI | WNA |
| (1) | (2) | (3) | (4) | (5) | (6) | (7) | (8) | (9) |
| 1. | SEKTOR PRIMER | 36 | - | 356 196,41 | - | - | 529 | 13 |
| | a. Tanaman Pangan dan Perkebunan | 23 | - | 356 101,31 | - | - | 463 | 13 |
| | b. Peternakan | - | - | - | - | - | - | - |
| | c. Kehutanan | 1 | - | - | - | - | 66 | - |
| | d. Perikanan | 12 | - | 95,10 | - | - | - | - |
| | e. Pertambangan | - | - | - | - | - | - | - |
| 2. | SEKTOR SEKUNDER | 58 | - | 79 598,05 | - | - | 172 | - |
| | a. Industri Makanan | 10 | - | 68 541,56 | - | - | 97 | - |
| | b. Industri Tekstil | - | - | - | - | - | - | - |
| | c. Industri Barang dari Kulit dan -Alas Kaki | - | - | - | - | - | - | - |
| | d. Industri Kayu | 3 | - | - | - | - | - | - |
| | e. Industri Kertas dan Percetakan | - | - | - | - | - | - | - |
| | f. Industri Kimia dan Farmasi | 7 | - | - | - | - | - | - |
| | g. Industri Karet dan Plastik | 12 | - | 402,86 | - | - | 40 | - |
| | h. Industri Mineral Non Logam | 4 | - | 2 151,00 | - | - | - | - |
| | i. Industri Logam, Mesin dan Elektronika | 15 | - | 7 802,63 | - | - | 35 | - |
| | j. Industri Instrumen, Kedokteran, Presisi, Optik dan Jam | - | - | - | - | - | - | - |
| | k. Industri Kendaraan Bermotor dan Alat Transportasi Lain | 4 | - | - | - | - | - | - |
| | l. Industri Lainnya | 3 | - | - | - | - | - | - |

Lanjutan Tabel/Continued Table 9.16

| No | Sektor | Jumlah Proyek | Nilai Investasi | | | | Penyerapan Tenaga Kerja | |
|-----------|--|------------------|----------------------|------------------------|------------------------|--------------------------|----------------------------|-----------|
| | | | Rencana (Juta Rp) | Realisasi (Juta Rp) | Rencana (Ribu US\$) | Realisasi (Ribu US\$) | WNI | WNI |
| (1) | (2) | (3) | (4) | (5) | (6) | (7) | (8) | (9) |
| 3. | SEKTOR TERSIER | 86 | - | 308 546,10 | - | - | 186 | - |
| a. | Listrik, Gas dan Air | 6 | - | 40 300,59 | - | - | 40 | - |
| b. | Konstruksi | 4 | - | 76 242,97 | - | - | - | - |
| c. | Perdagangan dan Reparasi | 45 | - | 39 662,16 | - | - | 111 | - |
| d. | Hotel dan Restoran | 4 | - | 237,50 | - | - | - | - |
| e. | Transportasi, Gudang dan Komunikasi | - | - | - | - | - | - | - |
| f. | Perumahan, Kawasan Industri dan Perkantoran | 12 | - | 31 403,07 | - | - | 33 | - |
| g. | Jasa Lainnya | 15 | - | 120 699,81 | - | - | 2 | - |
| | 2019 | 180 | - | 743 640,56 | - | - | 887 | 13 |
| | 2018 | 78 | 0 | 955 681,67 | 0 | 0 | 2060 | 0 |
| | 2017 | 54 | 516 355,33 | 1 233 953,34 | - | - | 4 044 | - |
| | 2016 | 382 | 3 922 473,99 | 7 743 131,14 | 149 515 | 19 865,83 | 25 551 | 251 |
| | 2015 | ... | ... | ... | ... | ... | ... | ... |

Sumber/Source : Dinas Penanaman Modal dan Pelayanan Terpadu Satu Pintu Kabupaten Kubu Raya

BAB CHAPTER

PENGELUARAN PENDUDUK

POPULATION EXPENDITURE



Persentase Pengeluaran Rata-rata Per Kapita Sebulan
TAHUN 2019



PENJELASAN TEKNIS

1. Data pengeluaran dan konsumsi penduduk menurut kelompok barang diperoleh dari Survei Sosial Ekonomi Nasional (Susenas) yang mencakup semua kabupaten di Indonesia.
2. Data konsumsi/pengeluaran yang dikumpulkan dari Susenas dibagi menjadi dua kelompok, yaitu konsumsi makanan dan bukan makanan.
3. Tahun 2019, konsumsi/pengeluaran makanan dirinci menjadi 188 komoditi, masing-masing dikumpulkan data kuantitas dan nilainya, kecuali untuk beberapa jenis pengeluaran tertentu.
4. **Pengeluaran rata-rata per kapita** adalah biaya yang dikeluarkan untuk konsumsi semua anggota rumah tangga selama sebulan baik yang berasal dari pembelian, pemberian maupun produksi sendiri dibagi dengan banyaknya anggota rumah tangga dalam rumah tangga tersebut.

TECHNICAL NOTES

1. *Data on consumer expenditure and consumption by commodity group are obtained from the National Socio-Economic Survey (Susenas) which covers all regency in Indonesia.*
2. *The data of consumption/ expenditure collected on Susenas are divided into two groups, food and non-food consumption*
3. *In 2019, consumption/ expenditure on food covers 188 commodities, both quantity data and values are collected, except for certain types of expenditure*
4. ***Per capita Average Expenditure*** *is the cost spent for all household members consumption during the month, whether from purchasing, giving or own production, divided by the number of household members in the household.*

ULASAN

Besar kecilnya proporsi pengeluaran untuk makanan dan bukan makanan dapat mencerminkan kesejahteraan penduduk. Hal ini sesuai dengan teori Hukum Engel yang menyatakan bahwa semakin besar proporsi pengeluaran bukan makanan maka kesejahteraan masyarakat semakin meningkat. Sebaliknya, jika proporsi pengeluaran bukan makanan mengecil maka merefleksikan tingkat kesejahteraan masyarakat yang menurun.

Pola konsumsi penduduk di Kabupaten Kubu Raya selama tiga tahun terakhir memiliki struktur yang sama, dengan sebagian besar pengeluaran penduduk masih digunakan untuk memenuhi kebutuhan makanan. Dilihat dari komposisinya, pengeluaran makanan penduduk Kabupaten Kubu Raya yang terbesar dikeluarkan untuk jenis makanan dan minuman jadi. Kemudian, untuk pengeluaran bukan makanan sebagian besar digunakan untuk perumahan dan fasilitas rumah tangga.

Berdasarkan golongan pengeluaran penduduk sebulan, selama tiga tahun terakhir pengeluaran penduduk meningkat. Terlihat pada golongan

DESCRIPTION

The amount proportion of food and non-food expenditure can reflect the well-being of the population. This is in accordance with Engel's Law Theory witch is explained that the greater proportion of non-food expenditure, the welfare of society is increasing. But the contrary, if the proportion of non-food expenditures shrinks then reflect the the declining welfare of the population.

The pattern of population consumption in Kubu Raya Regency have the similar structure in the last three years, with the biggest part of expenditure used to fulfilled the food needs. By the composition, the biggest food expenditure in Kubu Raya Regency spent for the type of food and beverage. Then, for non-food expenditure, the biggest part used for housing and household facility.

From the classification of monthly per capita expenditure, the population expenditure increased in the past three years. Seen that classification of monthly per capita

pengeluaran penduduk sebulan Rp200.000-299.999 yang semakin kecil, sebesar 0,71 persen pada tahun 2019. Sebaliknya, golongan pengeluaran lebih dari Rp999.000 semakin besar mencapai 35,09 persen pada tahun 2019. Hal ini berarti 35 persen penduduk mengonsumsi makanan dan bukan makanan lebih dari Rp999.999 per bulannya.

Tingkat kecukupan gizi merupakan salah satu indikator tingkat kesejahteraan penduduk. Tingkat kecukupan gizi dihitung berdasarkan besar kalori dan protein yang dikonsumsi, dengan mengalikan kuantitas setiap makanan yang dikonsumsi dengan besarnya kandungan kalori dan protein setiap jenis makanan, kemudian hasilnya dijumlahkan.

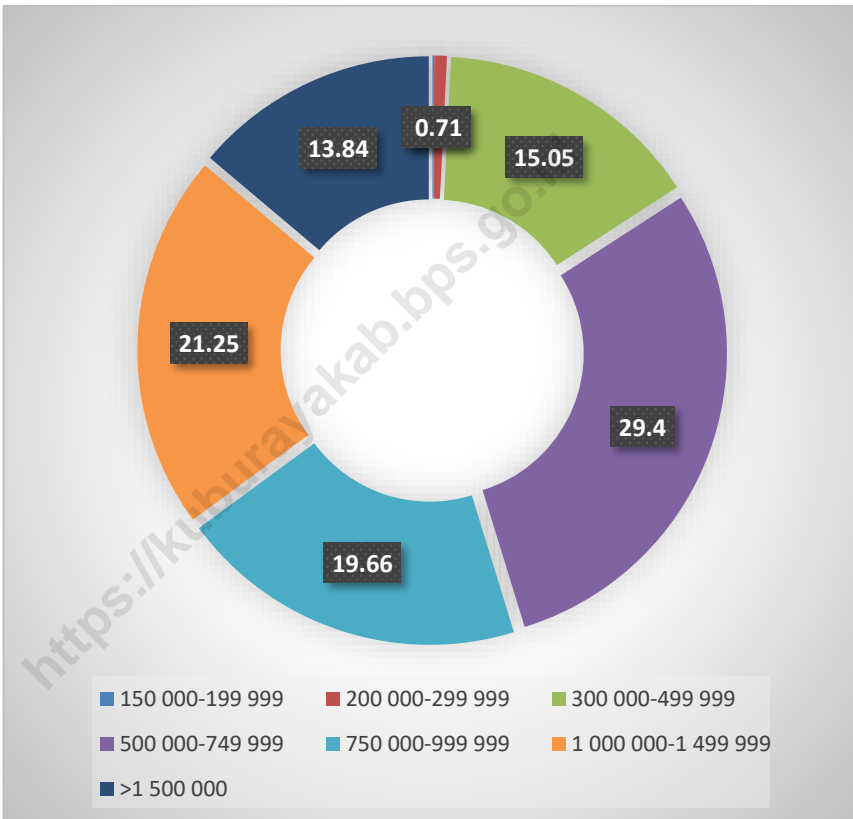
Widyakarya Nasional Pangan dan Gizi VIII (2004) menetapkan patokan kecukupan konsumsi kalori dan protein per kapita per hari masing-masing 2000 kalori dan 52 gram protein. Jika berpedoman pada batas tersebut, maka rata-rata konsumsi kalori penduduk Kubu Raya berada di atas standar kecukupan pada tiga tahun terakhir. Begitu juga rata-rata konsumsi protein penduduk Kubu Raya telah berada di atas standar kecukupan pada tiga tahun terakhir.

expenditure in Rp200.000-299.999 smaller than previous year, reached 0,71 percent in 2019. In contrast, classification of monthly per capita expenditure which more than Rp999.999 larger than previous year, reached 35.09 percent in 2019. It means that 35 percent population consumed food and non-food items over than Rp999.999 per month.

Nutritional adequacy is one of the welfare population indicators. Nutritional adequacy are obtained based on calorie and protein intake, by summing up the products of quantity consumed of each food item and its calorie and protein content, respectively, over all food item consumed.

The 8th national conference on Food and Nutrition (2004) determined that the minimum requirement for adequacy of daily per capita calorie and protein intake was 2000 cals and 52 grams. Using the standard as mentioned above, the calorie consumption level of the Kubu Raya population is above the standard adequacy requirement for calorie in the last three years. While the protein consumption level is above the standard adequacy requirement for protein in the past three years.

Gambar 10 Persentase Penduduk Menurut Golongan Pengeluaran Per Kapita Sebulan di Kabupaten Kubu Raya 2019
Percentage of Population by Per Capita Spending Group a Month in Kubu Raya Regency, 2019



Sumber/Source : BPS, Survei Sosial Ekonomi Nasional Maret/BPS-Statistics Indonesia, March National Socioeconomic Survey

Tabel 10.1 Rata-rata Pengeluaran Per Kapita Sebulan Menurut Kelompok Komoditas (rupiah) di Kabupaten Kubu Raya, 2018 and 2019
Table Monthly Average Expenditure per Capita by Commodity Group (rupiahs) in Kubu Raya Regency, 2018 and 2019

| Kelompok Barang Commodity Group | 2018 | 2019 |
|--|----------------|----------------|
| (1) | (2) | (3) |
| MAKANAN/FOOD | | |
| Padi-padian/Cereals | 65 202 | 67 508 |
| Umbi-umbian/Tubers | 3 423 | 3 925 |
| Ikan/Fish | 57 264 | 60 156 |
| Daging/Meat | 19 000 | 18 897 |
| Telur dan Susu/Eggs and Milk | 29 253 | 30 517 |
| Sayur-sayuran/Vegetables | 33 480 | 33 695 |
| Kacang-kacangan/Legumes | 8 374 | 7 561 |
| Buah-buahan/Fruits | 14 135 | 15 968 |
| Minyak dan Lemak/Oil and Fats | 12 525 | 11 281 |
| Bahan Minuman/Beverage Stuffs | 17 585 | 17 719 |
| Bumbu-bumbuan/Spices | 12 475 | 13 041 |
| Konsumsi Lainnya/Miscellaneous Food Items | 12 778 | 12 561 |
| Makanan dan Minuman Jadi/ Prepared Food and Beverages | 146 424 | 142 860 |
| Rokok/Cigarettes | 61 834 | 75 919 |
| Jumlah Makanan/Total Food | 493 752 | 516 608 |
| NONMAKANAN/NON FOOD | | |
| Perumahan & Fasilitas Rumah Tangga Housing and Household Facility | 240 348 | 249 849 |
| Barang dan Jasa/Goods and Services | 90 743 | 99 116 |
| Pakaian, Alas kaki, dan Tutup Kepala/Clothing, Footwear, and Headgear | 27 813 | 31 573 |
| Barang-barang Tahan Lama/Durable Goods | 35 662 | 22 472 |
| Pajak dan Asuransi/Taxes and Insurance | 24 131 | 26 544 |
| Keperluan Pesta dan Upacara/Parties and Ceremonies | 20784 | 16 995 |
| Jumlah bukan Makanan/Total Non-Food | 439 481 | 446 349 |
| Jumlah/Total | 933 233 | 963 157 |

Sumber/Source : BPS, Survei Sosial Ekonomi Nasional Maret/BPS-Statistics Indonesia, March National Socioeconomic Survey

Tabel 10.2 Persentase Pengeluaran per Kapita Sebulan Menurut Kelompok Komoditas di Kabupaten Kubu Raya, 2018 dan 2019
Table Percentage of Monthly Expenditure per Capita by Commodity Group in Kubu Raya Regency, 2018 and 2019

| Kelompok Barang Commodity Group | 2018 | 2019 |
|--|---------------|---------------|
| (1) | (2) | (3) |
| MAKANAN/FOOD | | |
| Padi-padian/Cereals | 6,99 | 7,01 |
| Umbi-umbian/Tubers | 0,37 | 0,41 |
| Ikan/Fish | 6,14 | 6,25 |
| Daging/Meat | 2,04 | 1,96 |
| Telur dan Susu/Eggs and Milk | 3,13 | 3,17 |
| Sayur-sayuran/Vegetables | 3,58 | 3,50 |
| Kacang-kacangan/Legumes | 0,90 | 0,79 |
| Buah-buahan/Fruits | 1,51 | 1,66 |
| Minyak dan Lemak/Oil and Fats | 1,34 | 1,17 |
| Bahan Minuman/Beverage Stuffs | 1,88 | 1,84 |
| Bumbu-bumbuan/Spices | 1,34 | 1,35 |
| Konsumsi Lainnya/Miscellaneous Food Items | 1,37 | 1,30 |
| Makanan dan Minuman Jadi/ Prepared Food and Beverages | 15,69 | 15,35 |
| Rokok/Cigarettes | 6,63 | 7,88 |
| Jumlah Makanan/Total Food | 52,91 | 53,64 |
| NONMAKANAN/NON FOOD | | |
| Perumahan & Fasilitas Rumah Tangga Housing and Household Facility | 25,75 | 25,94 |
| Barang dan Jasa/Goods and Services | 9,72 | 10,29 |
| Pakaian, Alas kaki, dan Tutup Kepala/Clothing, Footwear, and Headgear | 2,98 | 3,28 |
| Barang-barang Tahan Lama/Durable Goods | 3,82 | 2,33 |
| Pajak dan Asuransi/Taxes and Insurance | 2,59 | 2,76 |
| Keperluan Pesta dan Upacara/Parties and Ceremonies | 2,23 | 1,76 |
| Jumlah bukan Makanan/Total Non-Food | 47,09 | 46,36 |
| Jumlah/Total | 100,00 | 100,00 |

Sumber/Source : BPS, Survei Sosial Ekonomi Nasional Maret/BPS-Statistics Indonesia, March National Socioeconomic Survey

Tabel 10.3 **Persentase Penduduk Menurut Golongan Pengeluaran Per Kapita Sebulan di Kabupaten Kubu Raya, 2018 dan 2019**
Percentage of Population by Per Capita Spending Group a Month in Kubu Raya Regency, 2018 and 2019

| Golongan Pengeluaran Spending Group (Rp) | 2018 | 2019 |
|---|---------------|---------------|
| (1) | (2) | (3) |
| < 150 000 | - | - |
| 150 000-199 999 | - | 0,09 |
| 200 000-299 999 | 1,46 | 0,71 |
| 300 000-499 999 | 16,97 | 15,05 |
| 500 000-749 999 | 36,75 | 29,40 |
| 750 000-999 999 | 19,72 | 19,66 |
| 1 000 000-1 499 999 | 12,67 | 21,25 |
| >1 500 000 | 12,43 | 13,84 |
| Jumlah/Total | 100,00 | 100,00 |

Sumber/Source : BPS, Survei Sosial Ekonomi Nasional Maret/BPS-Statistics Indonesia, March National Socioeconomic Survey

PERDAGANGAN

TRADE



Banyaknya Perusahaan Perdagangan
Yang Memiliki SIUP, 2019



Perdagangan Besar

Perdagangan
Menengah dan Kecil

56 Unit Usaha

113 Unit Usaha

PENJELASAN TEKNIS

1. Industri manufaktur adalah suatu kegiatan ekonomi yang melakukan kegiatan mengubah suatu barang dasar secara mekanis, kimia, atau dengan tangan sehingga menjadi barang jadi/setengah jadi, dan atau barang yang kurang nilainya menjadi barang yang lebih tinggi nilainya, dan sifatnya lebih dekat kepada pemakai akhir. Termasuk jasa industri dan pekerjaan perakitan.
2. Perusahaan atau usaha industri adalah suatu unit (kesatuan) usaha yang melakukan kegiatan ekonomi, bertujuan menghasilkan barang atau jasa, terletak pada suatu bangunan atau lokasi tertentu, dan mempunyai catatan administrasi tersendiri mengenai produksi dan struktur biaya serta ada seorang atau lebih yang bertanggung jawab atas usaha tersebut.
3. Industri manufaktur dikelompokkan ke dalam 4 golongan berdasarkan banyaknya pekerja, yaitu: industri besar (100 orang

TECHNICAL NOTES

1. *Manufacturing industry is an economic activity that carries out activities to change a basic item mechanically, chemically, or by hand so that it becomes finished / semifinished goods, and or goods of less value to goods of higher value, and are closer to the user end. Including industrial services and assembly work.*
2. *An industrial company or business is a business unit that carries out economic activities, aims to produce goods or services, is located in a certain building or location, and has its own administrative records regarding production and cost structures and there is one or more responsible for the effort.*
3. *Manufacturing industries are grouped into 4 groups based on the number of workers, namely: large industries (100 or more workers), medium / medium*

pekerja atau lebih), industri sedang/menengah (20–99 orang pekerja), industri kecil (5–19 orang pekerja), dan industri mikro (1– 4 orang pekerja).

industries (20–99 workers), small industries (5–19 workers), and micro industries (1-4 workers).

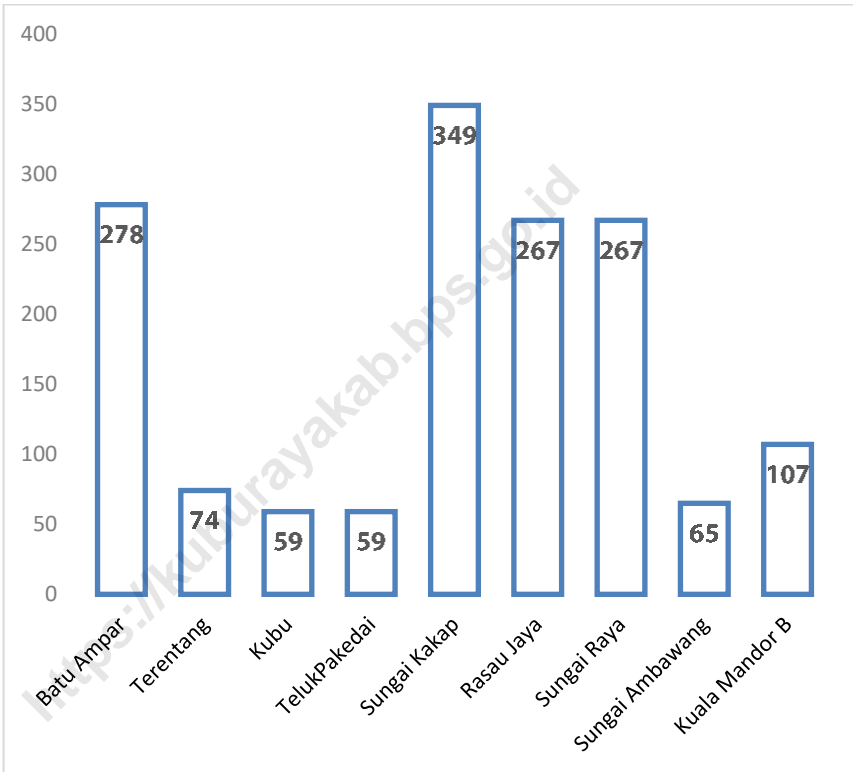
ULASAN

Kabupaten Kubu Raya secara geografis berbatasan langsung dengan Ibukota Provinsi Kalimantan Barat, dengan kondisi tersebut mengakibatkan sektor perdagangan memiliki peranan yang cukup penting. Berdasarkan data perusahaan perdagangan di Kabupaten Kubu Raya yang sudah memiliki Surat Izin Usaha Perdagangan (SIUP) sejumlah 169 perusahaan perdagangan dengan jumlah SIUP terbesar dimiliki oleh jenis pedagang menengah sejumlah 99 usaha atau 58,58 persen dari total SIUP yang dikeluarkan.

DESCRIPTION

Kubu Raya Regency geographically bordered with capital province of Kalimantan barat, this lead to the trade sector has an important role. Base on trading company data in Kubu Raya Regency, 169 company already has trading license is owned by medium traders was 99 company or 58.58 percent.

Gambar 11 Banyaknya Pedagang yang Masuk Dalam Program Tera dan Tera Ulang di Kabupaten Kubu Raya, 2019
Picture Number of Distribution of Seller who Followed Tera and Tera Ulang Program in Kubu Raya Regency, 2019



Sumber/Source: Dinas Koperasi, Usaha Mikro, Perdagangan dan Perindustrian Kabupaten Kubu Raya

Tabel 11.1 Banyaknya Perusahaan Perdagangan Yang Memiliki Surat Izin Usaha Perdagangan (SIUP) di Kabupaten Kubu Raya, 2019
Number of Business License Issued In Kubu Raya Regency, 2019

| No. | Kecamatan Subdistrict | Perdagangan Besar <i>Large Trade</i> | Perdagangan Menengah <i>Middle Trade</i> | Perdagangan Kecil <i>Small Trade</i> | Perdagangan Mikro <i>Micro Trade</i> | Jumlah Total |
|-------------|--------------------------|--|--|--|--|-----------------|
| (1) | (2) | (3) | (4) | (5) | (6) | (7) |
| 1. | Batu Ampar | - | - | - | - | - |
| 2. | Terentang | - | - | - | - | - |
| 3. | Kubu | - | - | - | - | - |
| 4. | TelukPakedai | - | 1 | - | - | 1 |
| 5. | Sungai Kakap | 2 | 8 | - | - | 10 |
| 6. | Rasau Jaya | 2 | - | - | - | 3 |
| 7. | Sungai Raya | 41 | 91 | 11 | - | 143 |
| 8. | Sungai Ambawang | 11 | 9 | 3 | - | 23 |
| 9. | Kuala Mandor B | - | - | - | - | - |
| 2019 | | 56 | 99 | 14 | - | 180 |
| 2018 | | 9 | 65 | - | - | 74 |
| 2017 | | 104 | 14 | 158 | - | 388 |
| 2016 | | 120 | 35 | 234 | - | 538 |
| 2015 | | 101 | 25 | 289 | - | 549 |

Sumber/Source : Dinas Koperasi, Usaha Mikro, Perdagangan dan Perindustrian Kabupaten Kubu Raya

Tabel 11.2 Banyaknya Perusahaan UTTP Menurut Jumlah Pedagang yang Masuk Dalam Program Tera dan Tera Ulang di Kabupaten Kubu Raya, 2019
Number of Distribution of Seller who Followed Tera and Tera Ulang Program in Kubu Raya Regency, 2019

| No. | Kecamatan Subdistrict | Jumlah Pedagang Number of Seller | Jumlah UTTP Number of UTTP |
|-----|--------------------------|-------------------------------------|-------------------------------|
| (1) | (2) | (3) | (4) |
| 1. | Batu Ampar | 278 | 490 |
| 2. | Terentang | 74 | 154 |
| 3. | Kubu | 59 | 59 |
| 4. | TelukPakedai | 59 | 76 |
| 5. | Sungai Kakap | 349 | 569 |
| 6. | Rasau Jaya | 267 | 229 |
| 7. | Sungai Raya | 267 | 441 |
| 8. | Sungai Ambawang | 65 | 89 |
| 9. | Kuala Mandor B | 107 | 153 |
| | 2019 | 1 525 | 2 260 |
| | 2018 | 1 525 | 2 260 |
| | 2017 | 1 525 | 2 260 |
| | 2016 | 1 525 | 2 260 |
| | 2015 | 1 525 | 2 260 |

Sumber/Source : Dinas Koperasi, Usaha Mikro, Perdagangan dan Perindustrian Kabupaten Kubu Raya

Tabel 11.3 Banyaknya Pelayanan Program Program Tera dan Tera Ulang oleh Unit Pelayanan Teknis (UPT) di Kabupaten Kubu Raya, 2019
Realization of Tera and Tera Ulang Program by UPT in Kubu Raya Regency, 2019

| No. | Kecamatan Subdistrict | Jumlah Pedagang Number of Seller | Jumlah UTTP Number of UTTP |
|-------------|--------------------------|-------------------------------------|-------------------------------|
| (1) | (2) | (3) | (4) |
| 1. | Batu Ampar | 44 | 70 |
| 2. | Terentang | - | - |
| 3. | Kubu | 9 | 10 |
| 4. | Teluk Pakedai | - | - |
| 5. | Sungai Kakap | 137 | 191 |
| 6. | Rasau Jaya | 23 | 29 |
| 7. | Sungai Raya | 129 | 167 |
| 8. | Sungai Ambawang | - | - |
| 9. | Kuala Mandor B | - | - |
| 2019 | | 342 | 467 |
| 2018 | | 336 | 732 |
| 2017 | | 357 | 616 |
| 2016 | | - | - |
| 2015 | | 1 407 | 2 309 |

Sumber/Source : Dinas Koperasi, Usaha Mikro, Perdagangan dan Perindustrian Kabupaten Kubu Raya

BAB
CHAPTER

SISTEM NERACA REGIONAL

SYSTEM OF REGIONAL ACCOUNTS



**Pertumbuhan Ekonomi
Kabupaten Kubu Raya**

Kubu Raya Regency Economic Growth

2019

5,82



PENJELASAN TEKNIS

1. Penghitungan statistik neraca nasional mengikuti buku petunjuk yang diterbitkan oleh Perserikatan Bangsa Bangsa (PBB) dikenal sebagai Sistem Neraca Nasional (SNN). SNN adalah rekomendasi internasional tentang bagaimana menyusun ukuran aktivitas ekonomi yang sesuai dengan standar neraca baku yang didasarkan pada prinsip-prinsip ekonomi. Rekomendasi yang dimaksud dinyatakan dalam sekumpulan konsep, definisi, klasifikasi, dan aturan neraca yang disepakati secara internasional dalam mengukur indikator tertentu seperti Produk Domestik Bruto (PDB). Salah satu bentuk adaptasi pencatatan statistik nasional adalah melakukan perubahan tahun dasar PDB Indonesia dari tahun 2000 ke 2010. Perubahan tahun dasar PDB dilakukan seiring dengan mengadopsi rekomendasi PBB yang tertuang dalam Sistem Neraca Nasional 2008 (SNA 2008).
2. Produk Domestik Bruto pada tingkat nasional serta Produk

TECHNICAL NOTES

1. *The method used to estimate national accounts statistics is based on the standard guidelines formed by United Nation known as System of National Accounts (SNA). SNA is the internationally agreed standard set of recommendations on how to compile measures of economic activity in accordance with strict accounting conventions based on economic principles. The recommendations are expressed in term of a set of concepts, definitions, classifications and accounting rules that comprise the internationally agreed standard for measuring indicators such as Gross Domestic Product (GDP). One of the improvement in the national statistical system is to rebase GDP form base year 2000 to 2010 in order to capture current economic condition. It is in line with the United Nations (UN) recommendation on SNA 2008.*
2. *The basic measure of the value added arising from economic*

Domestik Regional Bruto (PDRB) pada tingkat regional (Kabupaten) menggambarkan kemampuan suatu wilayah untuk menciptakan nilai tambah pada suatu waktu tertentu. Untuk menyusun PDB maupun PDRB digunakan 2 pendekatan, yaitu lapangan usaha dan pengeluaran. Keduanya menyajikan komposisi data nilai tambah dirinci menurut sumber kegiatan ekonomi (lapangan usaha) dan menurut komponen penggunaannya. PDB maupun PDRB dari sisi lapangan usaha merupakan penjumlahan seluruh komponen nilai tambah bruto yang mampu diciptakan oleh sektor-sektor ekonomi atas berbagai aktivitas produksinya. Sedangkan dari sisi pengeluaran menjelaskan tentang penggunaan dari nilai tambah tersebut.

3. PDB/PDRB menurut lapangan usaha mengalami perubahan klasifikasi dari 9 kategori lapangan usaha menjadi 17 kategori lapangan usaha. PDB menurut lapangan usaha dirinci menurut total nilai tambah dari seluruh sektor ekonomi.

activity is known as Gross Domestic Product at the national level and Gross Regional Domestic Product (GRDP) at the regional level (provinces/regencies/municipalities). To compile these statistics, two approaches have been used, i.e. "production approach" and "expenditure approach". The first approach is to measure value added produced by various kinds of economic activities, while the second approach is to measure final uses of the country's output. In other words, GDP/GRDP is the sum of total value added produced by all economic industries (activities) and the way of using it. While PDRB by expenditure explains about the use of the added value.

3. *GDP/GDRP by industrial origin classification changes from 9 sectors to 17 categories of industrial origin. GDP by industrial origin detailed according to the total value added of all economic sectors.*

4. PDB/PDRB harga berlaku nominal menunjukkan kemampuan sumber daya ekonomi yang dihasilkan oleh suatu negara. Nilai PDB yang besar menunjukkan sumber daya ekonomi yang besar, begitu juga sebaliknya.
5. PDB/PDRB harga konstan (riil) dapat digunakan untuk menunjukkan laju pertumbuhan ekonomi secara keseluruhan atau setiap sektor dari tahun ke tahun.
6. Distribusi PDB/PDRB harga berlaku menurut sektor menunjukkan struktur perekonomian atau peranan setiap sektor ekonomi dalam suatu negara. Sektor-sektor ekonomi yang mempunyai peran besar menunjukkan basis perekonomian suatu negara.
7. PDB/PDRB per kapita atas dasar harga berlaku menunjukkan nilai PDB dan PDRB per kepala atau per satu orang penduduk.
8. PDB/PDRB per kapita atas dasar harga konstan berguna untuk mengetahui pertumbuhan nyata ekonomi per kapita penduduk suatu negara.
4. *GDP/GDRP at current price shows the ability of the economic resources generated by a country. The larger GDP values show great economic resources, and vice versa.*
5. *GDP/GDRP at constant prices (real) can be used to indicate the rate of overall economic growth or each sector from year to year.*
6. *Distribution GDP/GDRP at current price by sector indicating the economic structure or the role of each economic sector within a country. Economic sectors that have a big role indicate the economic base of a country.*
7. *GDP/GRDP per capita at current prices indicates the value of GDP and GDRP per head or per one resident.*
8. *GDP/GRDP per capita at constant prices is used to know the real economic growth per capita of a country's population.*

ULASAN

PDRB Kabupaten Kubu Raya atas dasar harga berlaku tahun 2019 sebesar Rp 29 116,13 miliar meningkat 10,50 persen dari tahun sebelumnya. Kontribusi terbesar masih berasal dari kategori industri pengolahan, yakni sebesar 32,39 persen. Sementara urutan kedua dan ketiga yang memberikan kontribusi terbesar adalah kategori pertanian, kehutanan, dan perikanan dan transportasi dan pergudangan, masing-masing sebesar 12,04 persen dan 11,97 persen.

Pertumbuhan ekonomi pada tahun 2019 mencapai 5,62 persen, meningkat dibandingkan tahun 2018 yang sebesar 5,82 persen. Untuk keperluan analisis, laju pertumbuhan ekonomi dihitung menggunakan harga konstan karena pengaruh naik turunnya harga telah dihilangkan atau dengan kata lain dengan menggunakan harga konstan, pengaruh inflasi telah ditiadakan.

Fluktuasi nilai PDRB dapat

DESCRIPTION

Gross Regional Domestic Product of Kubu Raya Regency at the current market price in 2019 was Rp 29 116,13 billion. It increased 10.50 percent than before. The biggest contribution is given by manufacturing, it's 31.39 percent. The second and the third are agriculture, forestry and fishing industry and transportation and storage. There are 12.04 percent and 11.97 percent.

Economic growth in 2019 reached 5.82 percent, increased compared to the year 2018 which amounted to 5.62 percent. For analytical purposes, the rate of economic growth is calculated by constant prices because the effects of rising prices have been eliminated or in other words by using constant prices, the effect of inflation has been eliminated.

Fluctuation of GRDP value can

digunakan untuk mengetahui tingkat daya beli masyarakat di suatu wilayah. Dengan mengetahui angka inflasi maka akan dapat diketahui nilai uang secara riil. Nilai inflasi yang terkendali menunjukkan perekonomian suatu daerah yang berkualitas.

Pada tahun 2019 Indeks Harga Implisit PDRB Kabupaten Kubu Raya sebesar 158,60 meningkat dari tahun sebelumnya yang sebesar 151,88 atau mengalami inflasi harga produsen sebesar 4,42 persen. Inflasi tertinggi terjadi pada kategori pengadaan listrik dan gas, sebesar 7,31 persen, diikuti oleh administrasi pemerintahan, pertahanan dan jaminan social wajib sebesar 5,61 persen dan transportasi dan pergudangan sebesar 5,56 persen. sedangkan kategori yang mengalami inflasi paling rendah adalah konstruksi sebesar 2,67 persen, kemudian pengadaan air, pengelolaan sampah, limbah dan daur ulang sebesar 3,45 persen.,

be used to know the level of people's purchasing power in a region. By knowing the rate of inflation it will be able to know the value of money in real terms. The controlled inflation rate shows the economy of a quality region.

In the year 2019 Implicit Price PDRB of Kubu Raya Regency amounted to 158.60 it increase from the previous year which was 151.88 or experienced producer price inflation of 4.42 percent. The highest inflation occurred in the category of electricity and gas procurement, amounting to 7.31 percent, followed by public administration and defence; compulsory social security of 5.61 percent and transportation and storage by 5.56 percent. the lowest inflation category was the construction at 2.22 percent, then water supply, sewerage, waste management and remediation activities 3.45 percent

Gambar 12 Laju Pertumbuhan PDRB Kabupaten Kubu Raya
Picture Tahun 2015 - 2019
Trend of GRDP Growth, 2015 - 2019



Sumber/Source: Badan Pusat Statistik Kabupaten Kubu Raya/BPS-Statistics of Kubu Raya Regency

Tabel 12.1 Produk Domestik Regional Bruto Kabupaten Kubu Raya Atas Dasar Harga Berlaku Menurut Lapangan Usaha, 2015-2019 (Juta Rp)
Gross Regional Domestic Product of Kubu Raya Regency at Current Market Prices by Industrial Origin, 2015-2019 (million rupiahs)

| Lapangan Usaha/Industrial Origin | | 2015 | 2016 | 2017 | 2018 ^{x)} | 2019 ^{xx)} |
|--|--|--------------|--------------|--------------|--------------------|---------------------|
| (1) | | (2) | (3) | (4) | (5) | (6) |
| A | Pertanian, Kehutanan, dan Perikanan/Agriculture, Forestry and Fishin | 2 506 200,5 | 2 673 598,4 | 2 933 986,2 | 3 172 937,6 | 3 506 881,5 |
| B | Pertambangan dan Penggalian/Mining and Quarrying | 616 159,1 | 687 075,1 | 764 694,5 | 857 428,1 | 959 937,4 |
| C | Industri Pengolahan/Manufacturing | 6 069 516,0 | 6 729 861,2 | 7 502 885,9 | 8 355 427,2 | 9 430 660,5 |
| D | Pengadaan Listrik dan Gas/Electricity and Gas | 41 844,8 | 62 358,8 | 74 459,6 | 84 664,7 | 95 343,1 |
| E | Pengadaan Air, Pengelolaan Sampah, Limbah dan Daur Ulang/Water supply, Sewerage, Waste Management and Remediation Activities | 6 899,7 | 7 355,1 | 8 134,9 | 9 092,4 | 10 129,4 |
| F | Konstruksi/Construction | 2 255 579,5 | 2 549 285,7 | 2 876 768,2 | 3 141 338,1 | 3 421 516,7 |
| G | Perdagangan Besar dan Eceran; Reparasi Mobil dan Sepeda Motor/Wholesale and Retail Trade; Repair of Motor Vehicles and Motorcycles | 1 921 927,4 | 2 139 985,6 | 2 332 712,5 | 2 571 899,0 | 2 875 100,4 |
| H | Transportasi dan Pergudangan/Transportation and Storage | 1 934 803,8 | 2 292 027,0 | 2 847 093,9 | 3 338 479,1 | 3 485 803,4 |
| I | Penyediaan Akomodasi dan Makan Minum/Accommodation and Food Service Activities | 322 420,3 | 351 214,7 | 386 026,7 | 426 221,6 | 473 282,8 |
| J | Informasi dan Komunikasi/Information and Communication | 602 301,6 | 676 017,3 | 760 185,8 | 846 623,9 | 940 257,2 |
| K | Jasa Keuangan dan Asuransi/Financial and Insurance Activities | 266 823,7 | 294 844,8 | 322 874,6 | 354 510,4 | 378 860,8 |
| L | Real Estat/Real Estate Activities | 564 715,8 | 637 554,4 | 687 419,0 | 761 303,3 | 835 996,3 |
| M,N | Jasa Perusahaan/Business Activities | 84 714,7 | 91 371,8 | 99 137,7 | 109 542,6 | 120 679,0 |
| O | Administrasi Pemerintahan, Pertahanan dan Jaminan Sosial Wajib/Public Administration and Defence; Compulsory Social Security | 621 720,6 | 746 437,9 | 828 856,9 | 922 967,5 | 1 023 738,2 |
| P | Jasa Pendidikan/Education | 763 123,5 | 863 510,0 | 921 820,6 | 1 010 318,9 | 1 126 284,2 |
| Q | Jasa Kesehatan dan Kegiatan Sosial/Human Health and Social Work Activities | 145 163,4 | 150 065,9 | 155 395,3 | 167 031,3 | 186 718,8 |
| R,S,T,U | Jasa lainnya/Other Services Activities | 170 366,0 | 183 378,3 | 198 542,0 | 218 709,4 | 244 944,7 |
| Produk Domestik Regional Bruto/Gross Regional Domestic Product | | 18 894 280,3 | 21 135 942,1 | 23 700 994,2 | 26 348 495,4 | 29 116 134,4 |

^{x)} Angka sementara/Preliminary figures

^{xx)} Angka sangat sementara/Very preliminary figures

Tabel 12.2 Produk Domestik Regional Bruto Kabupaten Kubu Raya Atas Dasar Harga Konstan 2010 Menurut Lapangan Usaha, 2015-2019 (Juta Rp)
Gross Regional Domestic Product of Kubu Raya Regency at 2010 Constant Market Prices by Industrial Origin, 2015-2019 (million rupiahs)

| Lapangan Usaha/Industrial Origin | | 2015 | 2016 | 2017 | 2018 ^x | 2019 ^{xx} |
|--|--|--------------|--------------|--------------|-------------------|--------------------|
| (1) | | (2) | (3) | (4) | (5) | (6) |
| A | Pertanian, Kehutanan, dan Perikanan/Agriculture, Forestry and Fishin | 2 252 020,5 | 2 331 991,1 | 2 467 242,3 | 2 577 317,6 | 2 740 123,3 |
| B | Pertambangan dan Penggalian/Mining and Quarrying | 431 074,9 | 455 732,4 | 478 804,2 | 507 340,9 | 539 151,2 |
| C | Industri Pengolahan/Manufacturing | 4 801 321,7 | 5 051 012,2 | 5 320 929,7 | 5 567 637,0 | 5 964 578,8 |
| D | Pengadaan Listrik dan Gas/Electricity and Gas | 34 844,4 | 46 094,1 | 48 435,1 | 50 458,5 | 52 949,4 |
| E | Pengadaan Air, Pengelolaan Sampah, Limbah dan Daur Ulang/Watersupply, Sewerage, Waste Management and Remediation Activities | 5 958,7 | 6 340,6 | 6 792,6 | 7 334,0 | 7 898,0 |
| F | Konstruksi/Construction | 1 540 595,2 | 1 688 121,6 | 1 838 830,8 | 1 964 067,1 | 2 083 642,9 |
| G | Perdagangan Besar dan Eceran; Reparasi Mobil dan Sepeda Motor/Wholesale and Retail Trade; Repair of Motor Vehicles and Motorcycles | 1 544 719,8 | 1 626 947,2 | 1 718 156,6 | 1 821 993,4 | 1 938 036,9 |
| H | Transportasi dan Pergudangan/Transportation and Storage | 1 157 312,8 | 1 279 453,1 | 1 454 197,3 | 1 574 848,8 | 1 557 742,0 |
| I | Penyediaan Akomodasi dan Makan Minum/Accommodation and Food Service Activities | 238 725,5 | 253 751,2 | 268 703,9 | 286 433,7 | 305 456,5 |
| J | Informasi dan Komunikasi/Information and Communication | 599 249,0 | 665 286,2 | 714 791,8 | 762 039,6 | 814 315,6 |
| K | Jasa Keuangan dan Asuransi/Financial and Insurance Activities | 220 102,8 | 238 541,6 | 254 164,5 | 271 226,6 | 279 140,9 |
| L | Real Estat/Real Estate Activities | 409 214,4 | 426 687,8 | 445 835,4 | 472 097,3 | 496 524,0 |
| M,N | Jasa Perusahaan/Business Activities | 70 012,1 | 75 690,1 | 78 966,5 | 83 893,6 | 89 271,2 |
| O | Administrasi Pemerintahan, Pertahanan dan Jaminan Sosial Wajib/Public Administration and Defence; Compulsory Social Security | 414 196,4 | 453 080,9 | 473 185,2 | 497 838,1 | 522 838,3 |
| P | Jasa Pendidikan/Education | 515 624,0 | 550 480,2 | 578 568,6 | 611 336,3 | 652 846,1 |
| Q | Jasa Kesehatan dan Kegiatan Sosial/Human Health and Social Work Activities | 114 301,9 | 116 811,2 | 118 862,5 | 124 740,5 | 133 224,5 |
| R,S,T,U | Jasa lainnya/Other Services Activities | 144 378,0 | 150 511,8 | 157 832,0 | 167 326,4 | 180 177,1 |
| Produk Domestik Regional Bruto/Gross Regional Domestic Product | | 14 493 652,3 | 15 416 533,3 | 16 424 299,1 | 17 347 929,5 | 18 357 916,5 |

^x) Angka sementara/Preliminary figures

^{xx}) Angka sangat sementara/Very preliminary figures

Tabel 12.3 Distribusi Persentase Produk Domestik Regional Bruto Kabupaten Kubu Raya Atas Dasar Harga Berlaku Menurut Lapangan Usaha, 2015-2019
Percentage Distribution of Gross Regional Domestic Product of Kubu Raya Regency at Current Market Prices by Industrial Origin, 2015-2019

| Lapangan Usaha/Industrial Origin | | 2015 | 2016 | 2017 | 2018* | 2019 ^{xx} |
|--|--|--------|--------|--------|--------|--------------------|
| (1) | | (2) | (3) | (4) | (5) | (6) |
| A | Pertanian, Kehutanan, dan Perikanan/Agriculture, Forestry and Fishin | 13,26 | 12,65 | 12,38 | 12,04 | 12,04 |
| B | Pertambangan dan Penggalian/Mining and Quarrying | 3,26 | 3,25 | 3,23 | 3,25 | 3,30 |
| C | Industri Pengolahan/Manufacturing | 32,12 | 31,84 | 31,66 | 31,71 | 32,39 |
| D | Pengadaan Listrik dan Gas/Electricity and Gas | 0,22 | 0,30 | 0,31 | 0,32 | 0,33 |
| E | Pengadaan Air, Pengelolaan Sampah, Limbah dan Daur Ulang/Water supply, Sewerage, Waste Management and Remediation Activities | 0,04 | 0,03 | 0,03 | 0,03 | 0,03 |
| F | Konstruksi/Construction | 11,94 | 12,06 | 12,14 | 11,92 | 11,75 |
| G | Perdagangan Besar dan Eceran; Reparasi Mobil dan Sepeda Motor/Wholesale and Retail Trade; Repair of Motor Vehicles and Motorcycles | 10,17 | 10,12 | 9,84 | 9,76 | 9,87 |
| H | Transportasi dan Pergudangan/Transportation and Storage | 10,24 | 10,84 | 12,01 | 12,67 | 11,97 |
| I | Penyediaan Akomodasi dan Makan Minum/Accommodation and Food Service Activities | 1,71 | 1,66 | 1,63 | 1,62 | 1,63 |
| J | Informasi dan Komunikasi/Information and Communication | 3,19 | 3,20 | 3,21 | 3,21 | 3,23 |
| K | Jasa Keuangan dan Asuransi/Financial and Insurance Activities | 1,41 | 1,39 | 1,36 | 1,35 | 1,30 |
| L | Real Estat/Real Estate Activities | 2,99 | 3,02 | 2,90 | 2,89 | 2,87 |
| M,N | Jasa Perusahaan/Business Activities | 0,45 | 0,43 | 0,42 | 0,42 | 0,41 |
| O | Administrasi Pemerintahan, Pertahanan dan Jaminan Sosial Wajib/Public Administration and Defence; Compulsory Social Security | 3,29 | 3,53 | 3,50 | 3,50 | 3,52 |
| P | Jasa Pendidikan/Education | 4,04 | 4,09 | 3,89 | 3,83 | 3,87 |
| Q | Jasa Kesehatan dan Kegiatan Sosial/Human Health and Social Work Activities | 0,77 | 0,71 | 0,66 | 0,63 | 0,64 |
| R,S,T,U | Jasa lainnya/Other Services Activities | 0,90 | 0,87 | 0,84 | 0,83 | 0,84 |
| Produk Domestik Regional Bruto/Gross Regional Domestic Product | | 100,00 | 100,00 | 100,00 | 100,00 | 100,00 |

x) Angka sementara/Preliminary figures

xx) Angka sangat sementara/Very preliminary figures

Tabel 12.4 Laju Pertumbuhan Produk Domestik Regional Bruto Kabupaten Kubu Raya Atas Dasar Harga Konstan 2010 Menurut Lapangan Usaha (persen), 2015-2019
Growth Rate of Gross Regional Domestic Product of Kubu Raya Regency at 2010 Constant Market Prices by Industrial Origin (percent), 2015-2019

| Lapangan Usaha/Industrial Origin | | 2015 | 2016 | 2017 | 2018^x | 2019^{xx} |
|---|--|-------------|-------------|-------------|-------------------------|--------------------------|
| (1) | | (2) | (3) | (4) | (5) | (6) |
| A | Pertanian, Kehutanan, dan Perikanan/ <i>Agriculture, Forestry and Fishin</i> | 1,46 | 3,55 | 5,80 | 4,46 | 6,32 |
| B | Pertambangan dan Penggalian/ <i>Mining and Quarrying</i> | 2,57 | 5,72 | 5,06 | 5,96 | 6,27 |
| C | Industri Pengolahan/ <i>Manufacturing</i> | 6,81 | 5,20 | 5,34 | 4,64 | 7,13 |
| D | Pengadaan Listrik dan Gas/ <i>Electricity and Gas</i> | 7,13 | 32,29 | 5,08 | 4,18 | 4,94 |
| E | Pengadaan Air, Pengelolaan Sampah, Limbah dan Daur Ulang/ <i>Water supply, Sewerage, Waste Management and Remediation Activities</i> | 5,02 | 6,41 | 7,13 | 7,97 | 7,69 |
| F | Konstruksi/ <i>Construction</i> | 9,09 | 9,58 | 8,93 | 6,81 | 6,09 |
| G | Perdagangan Besar dan Eceran; Reparasi Mobil dan Sepeda Motor/ <i>Wholesale and Retail Trade; Repair of Motor Vehicles and Motorcycles</i> | 7,49 | 5,32 | 5,61 | 6,04 | 6,37 |
| H | Transportasi dan Pergudangan/ <i>Transportation and Storage</i> | 6,84 | 10,55 | 13,66 | 8,30 | -1,09 |
| I | Penyediaan Akomodasi dan Makan Minum/ <i>Accommodation and Food Service Activities</i> | 4,82 | 6,29 | 5,89 | 6,60 | 6,64 |
| J | Informasi dan Komunikasi/ <i>Information and Communication</i> | 11,83 | 11,02 | 7,44 | 6,61 | 6,86 |
| K | Jasa Keuangan dan Asuransi/ <i>Financial and Insurance Activities</i> | 7,14 | 8,38 | 6,55 | 6,71 | 2,92 |
| L | Real Estat/ <i>Real Estate Activities</i> | 5,54 | 4,27 | 4,49 | 5,89 | 5,17 |
| M,N | Jasa Perusahaan/ <i>Business Activities</i> | 7,58 | 8,11 | 4,33 | 6,24 | 6,41 |
| O | Administrasi Pemerintahan, Pertahanan dan Jaminan Sosial Wajib/ <i>Public Administration and Defence; Compulsory Social Security</i> | 8,98 | 9,39 | 4,44 | 5,21 | 5,02 |
| P | Jasa Pendidikan/ <i>Education</i> | 8,69 | 6,76 | 5,10 | 5,66 | 6,79 |
| Q | Jasa Kesehatan dan Kegiatan Sosial/ <i>Human Health and Social Work Activities</i> | 4,50 | 2,20 | 1,76 | 4,95 | 6,80 |
| R,S,T,U | Jasa lainnya/ <i>Other Services Activities</i> | 5,91 | 4,25 | 4,86 | 6,02 | 7,68 |
| Produk Domestik Regional Bruto/Gross Regional Domestic Product | | 6,35 | 6,37 | 6,54 | 5,62 | 5,82 |

^x) Angka sementara/*Preliminary figures*

^{xx}) Angka sangat sementara/*Very preliminary figures*

Tabel 12.5 Indeks Harga Implisit Produk Domestik Regional Bruto Kabupaten Kubu Raya Menurut Lapangan Usaha (2010=100), 2015-2019
Implicit Price Indices of Gross Regional Domestic Product of Kubu Raya Regency by Industrial Origin (2010 = 100), 2015-2019

| Lapangan Usaha/Industrial Origin | | 2015 | 2016 | 2017 | 2018 ^x | 2019 ^{xx} |
|--|--|---------------|---------------|---------------|-------------------|--------------------|
| (1) | | (2) | (3) | (4) | (5) | (6) |
| A | Pertanian, Kehutanan, dan Perikanan/Agriculture, Forestry and Fishin | 111,29 | 114,65 | 118,92 | 123,11 | 127,98 |
| B | Pertambangan dan Penggalian/Mining and Quarrying | 142,94 | 150,76 | 159,71 | 169,00 | 178,05 |
| C | Industri Pengolahan/Manufacturing | 126,41 | 133,24 | 141,01 | 150,07 | 158,11 |
| D | Pengadaan Listrik dan Gas/Electricity and Gas | 120,09 | 135,29 | 153,73 | 167,79 | 180,06 |
| E | Pengadaan Air, Pengelolaan Sampah, Limbah dan Daur Ulang/Water supply, Sewerage, Waste Management and Remediation Activities | 115,79 | 116,00 | 119,76 | 123,98 | 128,25 |
| F | Konstruksi/Construction | 146,41 | 151,01 | 156,45 | 159,94 | 164,21 |
| G | Perdagangan Besar dan Eceran; Reparasi Mobil dan Sepeda Motor/Wholesale and Retail Trade; Repair of Motor Vehicles and Motorcycles | 124,42 | 131,53 | 135,77 | 141,16 | 148,35 |
| H | Transportasi dan Pergudangan/Transportation and Storage | 167,18 | 179,14 | 195,78 | 211,99 | 223,77 |
| I | Penyediaan Akomodasi dan Makan Minum/Accommodation and Food Service Activities | 135,06 | 138,41 | 143,66 | 148,80 | 154,94 |
| J | Informasi dan Komunikasi/Information and Communication | 100,51 | 101,61 | 106,35 | 111,10 | 115,47 |
| K | Jasa Keuangan dan Asuransi/Financial and Insurance Activities | 121,23 | 123,60 | 127,03 | 130,71 | 135,72 |
| L | Real Estat/Real Estate Activities | 138,00 | 149,42 | 154,19 | 161,26 | 168,37 |
| M,N | Jasa Perusahaan/Business Activities | 150,10 | 164,75 | 175,17 | 185,40 | 195,80 |
| O | Administrasi Pemerintahan, Pertahanan dan Jaminan Sosial Wajib/Public Administration and Defence; Compulsory Social Security | 148,00 | 156,86 | 159,33 | 165,26 | 172,52 |
| P | Jasa Pendidikan/Education | 127,00 | 128,47 | 130,74 | 133,90 | 140,15 |
| Q | Jasa Kesehatan dan Kegiatan Sosial/Human Health and Social Work Activities | 118,00 | 121,84 | 125,79 | 130,71 | 135,95 |
| R,S,T,U | Jasa lainnya/Other Services Activities | 111,29 | 114,65 | 118,92 | 123,11 | 127,98 |
| Produk Domestik Regional Bruto/Gross Regional Domestic Product | | 130,36 | 137,10 | 144,30 | 151,88 | 158,60 |

^{x)} Angka sementara/Preliminary figures

^{xx)} Angka sangat sementara/Very preliminary figures

Tabel 12.6 Laju Pertumbuhan Indeks Harga Implisit Produk Domestik Regional Bruto Kabupaten Kubu Raya Menurut Lapangan Usaha (Persen), 2015-2019
Growth Rate of Implicit Price Indices of Gross Regional Domestic Product of Kubu Raya Regency by Industrial Origin (percent), 2015-2019

| Lapangan Usaha/Industrial Origin | | 2015 | 2016 | 2017 | 2018 ^x | 2019 ^{xx} |
|--|--|-------------|-------------|-------------|-------------------|--------------------|
| (1) | | (2) | (3) | (4) | (5) | (6) |
| A | Pertanian, Kehutanan, dan Perikanan/Agriculture, Forestry and Fishin | 1,13 | 3,02 | 3,72 | 3,53 | 3,96 |
| B | Pertambangan dan Penggalian/Mining and Quarrying | 21,73 | 5,48 | 5,93 | 5,82 | 5,35 |
| C | Industri Pengolahan/Manufacturing | 5,49 | 5,40 | 5,83 | 6,43 | 5,36 |
| D | Pengadaan Listrik dan Gas/Electricity and Gas | 29,19 | 12,65 | 13,63 | 9,15 | 7,31 |
| E | Pengadaan Air, Pengelolaan Sampah, Limbah dan Daur Ulang/Water supply, Sewerage, Waste Management and Remediation Activities | 4,19 | 0,18 | 3,24 | 3,52 | 3,45 |
| F | Konstruksi/Construction | 10,92 | 3,14 | 3,60 | 2,23 | 2,67 |
| G | Perdagangan Besar dan Eceran; Reparasi Mobil dan Sepeda Motor/Wholesale and Retail Trade; Repair of Motor Vehicles and Motorcycles | 2,77 | 5,72 | 3,22 | 3,97 | 5,10 |
| H | Transportasi dan Pergudangan/Transportation and Storage | 12,13 | 7,15 | 9,29 | 8,28 | 5,56 |
| I | Penyediaan Akomodasi dan Makan Minum/Accommodation and Food Service Activities | 7,99 | 2,48 | 3,80 | 3,58 | 4,13 |
| J | Informasi dan Komunikasi/Information and Communication | 5,78 | 1,10 | 4,66 | 4,47 | 3,93 |
| K | Jasa Keuangan dan Asuransi/Financial and Insurance Activities | 3,96 | 1,96 | 2,78 | 2,89 | 3,84 |
| L | Real Estat/Real Estate Activities | 6,05 | 8,27 | 3,19 | 4,59 | 4,41 |
| M,N | Jasa Perusahaan/Business Activities | 8,41 | -0,23 | 4,00 | 4,01 | 3,53 |
| O | Administrasi Pemerintahan, Pertahanan dan Jaminan Sosial Wajib/Public Administration and Defence; Compulsory Social Security | 9,45 | 9,76 | 6,32 | 5,84 | 5,61 |
| P | Jasa Pendidikan/Education | 4,93 | 5,99 | 1,57 | 3,73 | 4,39 |
| Q | Jasa Kesehatan dan Kegiatan Sosial/Human Health and Social Work Activities | 7,63 | 1,16 | 1,76 | 2,42 | 4,67 |
| R,S,T,U | Jasa lainnya/Other Services Activities | 2,83 | 3,25 | 3,25 | 3,91 | 4,01 |
| Produk Domestik Regional Bruto/Gross Regional Domestic Product | | 6,61 | 5,17 | 5,26 | 5,25 | 4,42 |

^x) Angka sementara/Preliminary figures

^{xx}) Angka sangat sementara/Very preliminary figures

Tabel 12.7 Produk Domestik Regional Bruto Atas Dasar Harga Berlaku Menurut Pengeluaran (Juta Rupiah), 2015 - 2019
Table Gross Regional Domestic Product at Current Prices by Expenditure (Million Rupiah), 2015 - 2019

| JENIS PENGELUARAN/ TYPE OF EXPENDITURE | 2015 | 2016 | 2017 | 2018 ^{x)} | 2019 ^{xx)} |
|--|----------------------|----------------------|----------------------|----------------------|----------------------|
| (1) | (2) | (3) | (4) | (5) | (6) |
| 1 Pengeluaran Konsumsi Rumah Tangga/ <i>Households Consumption Expenditure</i> | 9 890 211,52 | 11 042 710,98 | 12 178 580,84 | 13 348 767,54 | 14 434 179,32 |
| 2 Pengeluaran Konsumsi LNPRT/ <i>NPISHs Consumption Expenditure</i> | 292 524,55 | 330 228,00 | 388 592,06 | 457 007,06 | 525 904,15 |
| 3 Pengeluaran Konsumsi Pemerintah/ <i>Government Consumption Expenditure</i> | 1 450 439,81 | 1 358 552,56 | 1 491 268,62 | 1 591 650,92 | 1 762 383,88 |
| 4 Pembentukan Modal Tetap Bruto/ <i>Gross Fixed Capital Formation</i> | 6 975 907,56 | 7 799 108,20 | 8 762 186,24 | 9 766 862,03 | 10 605 723,86 |
| 5 Perubahan Inventori/ <i>Changes in Inventories</i> | 261 177,87 | 363 051,63 | 471 215,97 | 636 175,27 | 848 929,14 |
| 6 Net Ekspor Barang dan Jasa / <i>Net Exports of Goods and Services</i> | 24 018,98 | 242 290,75 | 409 150,43 | 548 032,61 | 939 014,05 |
| PRODUK DOMESTIK REGIONAL BRUTO/ GROSS REGIONAL DOMESTIC PRODUCT | 18 894 280,29 | 21 135 942,12 | 23 700 994,16 | 26 348 495,43 | 29 116 134,40 |

^{x)} Angka sementara/*Preliminary figures*

^{xx)} Angka sangat sementara/*Very preliminary figures*

Tabel 12.8 Produk Domestik Regional Bruto Atas Dasar Harga Konstan 2010 Menurut Pengeluaran (Juta Rupiah), 2015 - 2019
Table Gross Regional Domestic Product at 2010 Constant Prices by Expenditure (Million Rupiah), 2015 – 2019

| JENIS PENGELUARAN/ TYPE OF EXPENDITURE | 2015 | 2016 | 2017 | 2018 ^x | 2019 ^{xx} |
|---|----------------------|----------------------|----------------------|----------------------|----------------------|
| (1) | (2) | (3) | (4) | (5) | (6) |
| 1 Pengeluaran Konsumsi Rumah Tangga/ Households Consumption Expenditure | 7 327 639,30 | 7 740 883,98 | 8 133 242,28 | 8 558 284,25 | 8 977 723,55 |
| 2 Pengeluaran Konsumsi LNPRT/ NPISHs Consumption Expenditure | 163 264,57 | 179 439,71 | 196 885,08 | 215 746,67 | 232 725,93 |
| 3 Pengeluaran Konsumsi Pemerintah/ Government Consumption Expenditure | 1 179 455,86 | 1 063 034,95 | 1 141 593,23 | 1 168 877,31 | 1 256 075,56 |
| 4 Pembentukan Modal Tetap Bruto/ Gross Fixed Capital Formation | 5 263 155,05 | 5 411 246,89 | 5 657 503,92 | 5 942 342,64 | 6 119 344,91 |
| 5 Perubahan Inventori/ Changes in Inventories | 223 926,49 | 317 756,97 | 451 061,09 | 613 540,60 | 827 887,21 |
| 6 Net Ekspor Barang dan Jasa / Net Exports of Goods and Services | 336 210,99 | 704 170,80 | 844 013,52 | 849 138,05 | 944 159,39 |
| PRODUK DOMESTIK REGIONAL BRUTO/ GROSS REGIONAL DOMESTIC PRODUCT | 14 493 652,26 | 15 416 533,31 | 16 424 299,12 | 17 347 929,52 | 18 357 916,55 |

^x) Angka sementara/Preliminary figures

^{xx}) Angka sangat sementara/Very preliminary figures

Tabel 12.9 Distribusi Persentase Produk Domestik Regional Bruto Atas Dasar Harga Berlaku Menurut Pengeluaran, 2015 - 2019
Table Percentage Distribution of Gross Regional Domestic Product at Current Prices by Expenditure, 2015 - 2019

| JENIS PENGELUARAN/ TYPE OF EXPENDITURE | 2015 | 2016 | 2017 | 2018 ^{x)} | 2019 ^{xx)} |
|--|---------------|---------------|---------------|--------------------|---------------------|
| (1) | (2) | (3) | (4) | (5) | (6) |
| 1 Pengeluaran Konsumsi Rumah Tangga/ <i>Households Consumption Expenditure</i> | 52,35 | 52,25 | 51,38 | 50,66 | 49,57 |
| 2 Pengeluaran Konsumsi LNPRT/ <i>NPISHs Consumption Expenditure</i> | 1,55 | 1,56 | 1,64 | 1,73 | 1,81 |
| 3 Pengeluaran Konsumsi Pemerintah/ <i>Government Consumption Expenditure</i> | 7,68 | 6,43 | 6,29 | 6,04 | 6,05 |
| 4 Pembentukan Modal Tetap Bruto/ <i>Gross Fixed Capital Formation</i> | 36,92 | 36,90 | 36,97 | 37,07 | 36,43 |
| 5 Perubahan Inventori/ <i>Changes in Inventories</i> | 1,38 | 1,72 | 1,99 | 2,41 | 2,92 |
| 6 Net Ekspor Barang dan Jasa / <i>Net Exports of Goods and Services</i> | 0,13 | 1,15 | 1,73 | 2,08 | 3,23 |
| PRODUK DOMESTIK REGIONAL BRUTO/ GROSS REGIONAL DOMESTIC PRODUCT | 100,00 | 100,00 | 100,00 | 100,00 | 100,00 |

^{x)} Angka sementara/*Preliminary figures*

^{xx)} Angka sangat sementara/*Very preliminary figures*

Tabel 12.10 Laju Pertumbuhan Produk Domestik Regional Bruto Atas Dasar Harga Konstan 2010 Menurut Pengeluaran, 2015 - 2019

Growth rate of Gross Regional Domestic Product at 2010 Constant Prices by Expenditure, 2015 - 2019

| JENIS PENGELUARAN/ TYPE OF EXPENDITURE | 2015 | 2016 | 2017 | 2018 ^x | 2019 ^{xx} |
|---|-------------|-------------|-------------|-------------------|--------------------|
| (1) | (2) | (3) | (4) | (5) | (6) |
| 1 Pengeluaran Konsumsi Rumah Tangga/ Households Consumption Expenditure | 5,67 | 5,64 | 5,07 | 5,23 | 4,90 |
| 2 Pengeluaran Konsumsi LNPR/ NPISHs Consumption Expenditure | 8,37 | 9,91 | 9,72 | 9,58 | 7,87 |
| 3 Pengeluaran Konsumsi Pemerintah/ Government Consumption Expenditure | 9,27 | -9,87 | 7,39 | 2,39 | 7,46 |
| 4 Pembentukan Modal Tetap Bruto/ Gross Fixed Capital Formation | 7,66 | 2,81 | 4,55 | 5,03 | 2,98 |
| 5 Perubahan Inventori/ Changes in Inventories | - | - | - | - | - |
| 6 Net Ekspor Barang dan Jasa / Net Exports of Goods and Services | - | - | - | - | - |
| PRODUK DOMESTIK REGIONAL BRUTO/ GROSS REGIONAL DOMESTIC PRODUCT | 6,35 | 6,37 | 6,54 | 5,62 | 5,82 |

^x) Angka sementara/Preliminary figures

^{xx}) Angka sangat sementara/Very preliminary figures

PERBANDINGAN ANTAR KABUPATEN/KOTA

REGENCY/MUNICIPAL
COMPARISON



KEPADATAN PENDUDUK PROVINSI KALIMANTAN BARAT 2019

Population Density of West Kalimantan Province 2019



ULASAN

Penduduk Kalimantan Barat berdasarkan hasil Proyeksi Penduduk 2019 sebesar 5 069 127 jiwa. Sementara penduduk Kabupaten Kubu Raya sebesar 579 331 jiwa. Dengan jumlah tersebut berarti Kabupaten Kubu Raya berada pada posisi ke dua di Kalimantan Barat dalam hal jumlah penduduk. Tiga urutan kabupaten/kota yang mempunyai penduduk yang besar yakni Kota Pontianak, Kabupaten Kubu Raya, dan Kabupaten Sambas masing-masing jumlahnya 646 661 jiwa, 579 331 jiwa, dan 535 725 jiwa.

Berdasarkan penghitungan Indeks Pembangunan Manusia (IPM) tahun 2019 IPM tertinggi adalah Kota Pontianak sebesar 79,35 diikuti posisi kedua Kota Singkawang sebesar 71,72. Sementara IPM Kabupaten Kubu Raya sebesar 67,76 dan berada di peringkat tiga di Kalimantan Barat.

Pada tahun 2019, laju pertumbuhan PDRB Kabupaten/Kota se-Kalimantan

DESCRIPTION

Population of Kalimantan Barat based on Population Projection 2019 was 5 069 127 persons whereas population of Kubu Raya Regency only equal 579 331 persons. This place, Kubu Raya Regency as the two rank in Kalimantan Barat. Three regency squence which have big Population namely the Pontianak City, Kubu Raya Regency, and Sambas Regency. It's amount 646 661 persons, 579 331 persons, and 535 725 persons.


Persuant to enumeration of Human Development Index (HDI) 2019), the highest HDI is Pontianak City of equal to 79.35 followed by position of second of Singkawang City Regency 71.72. While HDI of Kubu Raya Regency equal to 67.76 and the 3th position in Kalimantan Barat.

In 2019, growt rate of GRDP by regions in Kalimantan Barat highest than the previous year. Highest

Barat cenderung mengalami peningkatan dibanding tahun sebelumnya. Pertumbuhan ekonomi tertinggi diantara 14 kabupaten/ kota se Kalimantan Barat adalah Kabupaten Ketapang, yaitu sebesar 6,72 persen.

economic growth among the 14 districts/ cities in Kalimantan Barat is Ketapang Regency, with the growth equal 6.72 percent.

Gambar 13 Indeks Pembangunan Manusia Menurut Kabupaten/Kota di Provinsi Kalimantan Barat, 2019
Picture Human Development Index by Regency/Municipality in Kalimantan Barat Province, 2019



Sumber/Source: BPS Provinsi Kalimantan Barat/BPS-Statistics of Kalimantan Barat

Tabel 13.1 Jumlah Penduduk Menurut Kabupaten/Kota di Provinsi Kalimantan Barat (ribu), 2015–2019
Population by Regency/Municipality in Kalimantan Barat Province (thousand), 2015–2019

| Kabupaten/Kota Regency/Municipality | 2015 | 2016 | 2017 | 2018 | 2019 |
|--|------------------|------------------|------------------|------------------|------------------|
| (1) | (2) | (3) | (4) | (5) | (6) |
| Kabupaten Sambas | 523 115 | 526 367 | 529 684 | 532 609 | 535 725 |
| Kabupaten Bengkayang | 238 610 | 242 788 | 247 084 | 251 320 | 255 261 |
| Kabupaten Landak | 357 608 | 362 734 | 367 790 | 372 609 | 377 305 |
| Kabupaten Mempawah | 251 775 | 255 132 | 258 216 | 261 299 | 264 225 |
| Kabupaten Sanggau | 444 596 | 451 211 | 457 701 | 463 995 | 470 224 |
| Kabupaten Ketapang | 475 985 | 485 118 | 495 087 | 504 008 | 512 783 |
| Kabupaten Sintang | 396 392 | 402 212 | 407 901 | 413 369 | 418 785 |
| Kabupaten Kapuas Hulu | 245 998 | 250 400 | 254 712 | 258 984 | 263 207 |
| Kabupaten Sekadau | 193 391 | 195 611 | 197 683 | 199 576 | 201 578 |
| Kabupaten Melawi | 195 999 | 199 119 | 202 306 | 205 298 | 208 417 |
| Kabupaten Kayong Utara | 105 477 | 107 268 | 109 101 | 110 899 | 112 715 |
| Kabupaten Kubu Raya | 545 409 | 554 811 | 562 917 | 570 914 | 579 331 |
| Kota Pontianak | 607 618 | 617 459 | 627 021 | 637 723 | 646 661 |
| Kota Singkawang | 207 601 | 211 508 | 215 296 | 219 061 | 222 910 |
| Kalimantan Barat | 4 789 574 | 4 861 738 | 4 932 499 | 5 001 664 | 5 069 127 |

Sumber/Source: BPS Provinsi Kalimantan Barat/BPS-Statistics of Kalimantan Barat

Tabel 13.2 Laju Pertumbuhan Produk Domestik Regional Bruto Atas Dasar Harga Konstan 2010 Menurut Kabupaten/Kota di Provinsi Kalimantan Barat (persen), 2015–2019
Rate of Growth of Gross Regional Domestic Products at Constant 2010 Prices by Regency/Municipality in Kalimantan Barat Province (percent), 2015–2019

| Kabupaten/Kota Regency/Municipality | 2015 | 2016 | 2017 | 2018 | 2019 |
|--|-------------|-------------|-------------|-------------|-------------|
| (1) | (2) | (3) | (4) | (5) | (6) |
| Kabupaten Sambas | 4,78 | 5,24 | 5,06 | 5,03 | 4,89 |
| Kabupaten Bengkayang | 3,96 | 5,15 | 5,62 | 5,37 | 5,23 |
| Kabupaten Landak | 5,11 | 5,28 | 5,17 | 5,09 | 5,01 |
| Kabupaten Mempawah | 5,60 | 5,99 | 5,87 | 5,82 | 5,81 |
| Kabupaten Sanggau | 3,15 | 5,34 | 4,48 | 4,45 | 4,30 |
| Kabupaten Ketapang | 5,53 | 7,97 | 7,21 | 7,99 | 6,72 |
| Kabupaten Sintang | 4,65 | 5,28 | 5,33 | 5,47 | 5,09 |
| Kabupaten Kapuas Hulu | 4,67 | 5,28 | 5,39 | 5,23 | 4,03 |
| Kabupaten Sekadau | 5,75 | 5,93 | 5,82 | 5,87 | 5,49 |
| Kabupaten Melawi | 4,61 | 4,75 | 4,70 | 5,38 | 4,97 |
| Kabupaten Kayong Utara | 5,03 | 5,98 | 5,37 | 5,01 | 5,04 |
| Kabupaten Kubu Raya | 6,21 | 6,37 | 6,54 | 5,62 | 5,82 |
| Kota Pontianak | 4,84 | 5,08 | 4,96 | 4,91 | 4,81 |
| Kota Singkawang | 6,18 | 5,17 | 5,38 | 4,70 | 4,53 |
| Kalimantan Barat | 4,81 | 5,20 | 5,17 | 5,07 | 5,00 |

Sumber/Source: BPS Provinsi Kalimantan Barat/BPS-Statistics of Kalimantan Barat

Tabel 13.3 Jumlah Penduduk Miskin Menurut Kabupaten/Kota di Provinsi Kalimantan Barat (ribu), 2015–2019
Number of Poor Population by Regency/Municipality in Kalimantan Barat Province (thousand), 2015–2019

| Kabupaten/Kota Regency/Municipality | 2015 | 2016 | 2017 | 2018 | 2019 |
|--|---------------|---------------|---------------|---------------|---------------|
| (1) | (2) | (3) | (4) | (5) | (6) |
| Kabupaten Sambas | 49,29 | 44,88 | 45,42 | 45,48 | 43,84 |
| Kabupaten Bengkayang | 16,49 | 18,04 | 18,48 | 17,94 | 17,69 |
| Kabupaten Landak | 48,46 | 44,55 | 44,82 | 43,73 | 43,16 |
| Kabupaten Mempawah | 13,88 | 14,61 | 15,30 | 14,61 | 14,02 |
| Kabupaten Sanggau | 20,26 | 20,27 | 20,62 | 21,59 | 21,41 |
| Kabupaten Ketapang | 55,39 | 53,07 | 54,28 | 54,86 | 53,84 |
| Kabupaten Sintang | 36,83 | 40,36 | 41,46 | 42,65 | 40,30 |
| Kabupaten Kapuas Hulu | 23,74 | 24,49 | 23,96 | 24,76 | 25,22 |
| Kabupaten Sekadau | 12,56 | 11,97 | 12,74 | 12,29 | 12,28 |
| Kabupaten Melawi | 24,56 | 25,05 | 25,28 | 26,24 | 25,71 |
| Kabupaten Kayong Utara | 10,41 | 10,89 | 10,75 | 11,13 | 11,21 |
| Kabupaten Kubu Raya | 28,38 | 27,83 | 29,53 | 28,86 | 27,37 |
| Kota Pontianak | 31,56 | 34,13 | 33,18 | 31,76 | 31,46 |
| Kota Singkawang | 11,90 | 11,21 | 11,61 | 11,17 | 10,90 |
| Kalimantan Barat | 383,70 | 381,35 | 387,43 | 387,08 | 378,41 |

Sumber/Source: BPS Provinsi Kalimantan Barat/BPS-Statistics of Kalimantan Barat

Tabel 13.4 Indeks Pembangunan Manusia Menurut Kabupaten/Kota di Provinsi Kalimantan Barat, 2015–2019
Human Development Index by Regency/Municipality in Kalimantan Barat Province, 2015–2019

| Kabupaten/Kota Regency/Municipality | 2015 | 2016 | 2017 | 2018 | 2019 |
|--|--------------|--------------|--------------|--------------|--------------|
| (1) | (2) | (3) | (4) | (5) | (6) |
| Kabupaten Sambas | 64,14 | 64,94 | 65,92 | 66,61 | 67,02 |
| Kabupaten Bengkayang | 64,65 | 65,45 | 65,99 | 66,85 | 67,57 |
| Kabupaten Landak | 64,12 | 64,58 | 64,93 | 65,45 | 65,96 |
| Kabupaten Mempawah | 63,37 | 63,84 | 64,00 | 64,90 | 65,50 |
| Kabupaten Sanggau | 63,05 | 63,90 | 64,61 | 65,15 | 65,67 |
| Kabupaten Ketapang | 64,03 | 64,74 | 65,71 | 66,41 | 67,16 |
| Kabupaten Sintang | 64,18 | 64,78 | 65,16 | 66,07 | 66,70 |
| Kabupaten Kapuas Hulu | 63,73 | 63,83 | 64,18 | 65,03 | 65,65 |
| Kabupaten Sekadau | 62,34 | 62,52 | 63,04 | 63,69 | 64,34 |
| Kabupaten Melawi | 63,78 | 64,25 | 64,43 | 65,05 | 65,54 |
| Kabupaten Kayong Utara | 60,09 | 60,87 | 61,52 | 61,82 | 62,66 |
| Kabupaten Kubu Raya | 65,02 | 65,54 | 66,31 | 67,23 | 67,76 |
| Kota Pontianak | 77,52 | 77,63 | 77,93 | 78,56 | 79,35 |
| Kota Singkawang | 70,03 | 70,10 | 70,25 | 71,08 | 71,72 |
| Kalimantan Barat | 65,59 | 65,88 | 66,26 | 66,98 | 67,65 |

Sumber/Source: BPS Provinsi Kalimantan Barat/BPS-Statistics of Kalimantan Barat

Tabel 13.5 **Kepadatan Penduduk Menurut Kabupaten/Kota, 2019**
Table **Density of Population by Regency/Municipality, 2019**

| Kabupaten/Kota <i>Regency/Municipality</i> | Penduduk <i>Population</i> | Luas wilayah <i>Total Area</i> | Kepadatan Penduduk <i>Density of Population</i> |
|--|--------------------------------------|--|---|
| | (jiwa) | (km²) | (jiwa/km²) |
| (1) | (2) | (3) | (4) |
| Kabupaten Sambas | 535 725 | 6 395 | 84 |
| Kabupaten Bengkayang | 255 261 | 5 397 | 47 |
| Kabupaten Landak | 377 305 | 9 909 | 38 |
| Kabupaten Mempawah | 264 225 | 1 277 | 207 |
| Kabupaten Sanggau | 470 224 | 12 858 | 37 |
| Kabupaten Ketapang | 512 783 | 31 241 | 16 |
| Kabupaten Sintang | 418 785 | 21 635 | 19 |
| Kabupaten Kapuas Hulu | 263 207 | 29 842 | 9 |
| Kabupaten Sekadau | 201 578 | 5 444 | 37 |
| Kabupaten Melawi | 208 417 | 10 644 | 20 |
| Kabupaten Kayong Utara | 112 715 | 4 568 | 25 |
| Kabupaten Kubu Raya | 579 331 | 6 985 | 83 |
| Kota Pontianak | 646 661 | 108 | 5 999 |
| Kota Singkawang | 222 910 | 504 | 442 |
| Kalimantan Barat | 5 069 127 | 146 807 | 35 |

Sumber/Source: BPS Provinsi Kalimantan Barat/BPS-Statistics of Kalimantan Barat



Sensus
Penduduk
2020

#MencatatIndonesia

DATA

MENCERDASKAN BANGSA

— *Enlighten The Nation* —



BADAN PUSAT STATISTIK
KABUPATEN KUBU RAYA
BPS-Statistics of Kubu Raya Regency

Jalan Arteri Supadio KM 19,5 No.04/12, Sungai Raya, Kabupaten Kubu Raya 78391
Telp: (0561) 724189, E-mail: bps6112@bps.go.id, Homepage: <http://kuburayakab.bps.go.id>

ISSN : 2549-8886



9 772549 888111