

KABUPATEN SEKADAU DALAM ANGKA 2020

SEKADAU REGENCY IN FIGURES 2020



<http://sekadaukab.bps.go.id>



KABUPATEN SEKADAU DALAM ANGKA 2020

SEKADAU REGENCY IN FIGURES 2020

<https://sekadau.kab.go.id>



KABUPATEN SEKADAU DALAM ANGKA
Sekadau Regency in Figures
2020

ISSN: -

No. Publikasi/*Publication Number*: 61090.2002

Katalog /*Catalog*: 1102002.6109

Ukuran Buku/*Book Size*: 14,8 cm x 21 cm

Jumlah Halaman/*Number of Pages* : 286 hal/*pages*

Naskah/*Manuscript*:

BPS Kabupaten Sekadau

BPS-Statistics of Sekadau Regency

Penyunting/*Editor*:

BPS Kabupaten Sekadau

BPS-Statistics of Sekadau Regency

Gambar Kover/*Cover Design*:

Seksi Integrasi Pengolahan dan Diseminasi Statistik

Section of Integration Processing and Statistics Dissemination

Ilustrasi Kover/*Cover Illustration*:

Rumah Betang Kabupaten Sekadau

Sekadau Regency Rumah Betang

.....

Diterbitkan oleh/*Published by*:

©BPS Kabupaten Sekadau /*BPS-Statistics Sekadau Regency*

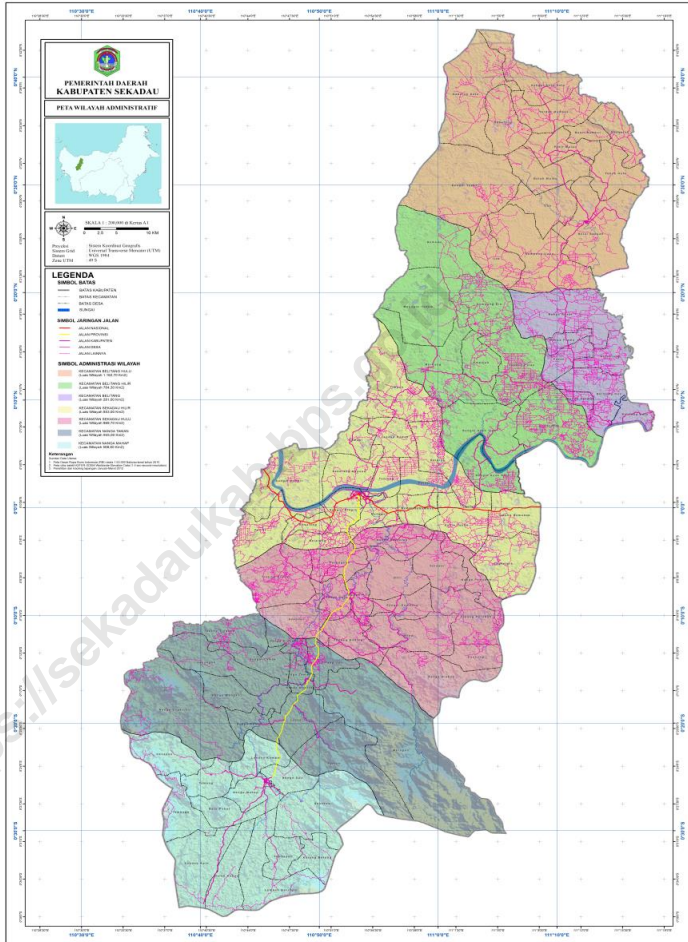
Dicetak oleh/*Printed by*:

...

Dilarang mengumumkan, mendistribusikan, mengomunikasikan, dan/atau menggandakan sebagian atau seluruh isi buku ini untuk tujuan komersil tanpa izin tertulis dari Badan Pusat Statistik.

Prohibited to announce, distribute, communicate, and/or copy part or all of this book for commercial purpose without permission from BPS-Statistics Indonesia.

PETA WILAYAH KABUPATEN SEKADAU MAP OF SEKADAU REGENCY



KEPALA BPS KABUPATEN SEKADAU
CHIEF STATISTICIAN OF SEKADAU REGENCY



AGUS HARTANTO



KATA PENGANTAR

Penerbitan buku Kabupaten Sekadau Dalam Angka 2020, merupakan publikasi rutin yang diterbitkan setiap tahun oleh Badan Pusat Statistik (BPS) Kabupaten Sekadau. Publikasi ini membuat data/informasi statistik tentang hasil-hasil pembangunan di Wilayah Kabupaten Sekadau selama tahun 2019, yang banyak diperlukan dalam evaluasi pembangunan.

Data yang disajikan dalam publikasi terdiri dari data sekunder yang bersumber dari berbagai instansi/dinas/lembaga pemerintah, dan data primer hasil sensus/survei yang dilakukan BPS Kabupaten Sekadau.

Kepada semua pihak yang telah membantu kegiatan penyusunan dan penerbitan buku ini, kami mengucapkan banyak terima kasih. Akhirnya saran dan kritik yang membangun untuk perbaikan dan penyempurnaan publikasi ini dimasa mendatang sangat kami harapkan. Semoga buku ini bermanfaat.

Sekadau , April 2020
Kepala BPS
Kabupaten Sekadau

AGUS HARTANTO



PREFACE

Sekadau Regency in Figures 2020 is annually publication published by the BPS-Statistic of Sekadau Regency, to meet the development priority data. This publication contains some data/statistics about development implementing in Region Kalimantan Barat during 2019, which is much need in the evaluation of development.

The data presented in the publication consists of secondary data sourced from various agencies / government institutions, and primary data from the census / survey conducted by the BPS-Statistics of Sekadau Regency.

To all parties who have helped with the preparation and publication of this book, we express our thanks. Finally, suggestions and constructive criticism for the improvement and improvement of this publication in the future are very much expected. Hopefully this book will be useful.

*Sekadau , April 2020
Chief Statistician of
Sekadau Regency*

AGUS HARTANTO

DAFTAR ISI / CONTENTS

	Halaman <i>Page</i>
Kata Pengantar/ <i>Preface</i>	vii
Daftar Isi/ <i>Contents</i>	ix
Daftar Tabel/ <i>List of Tables</i>	xi
Daftar Gambar/ <i>List of Figures</i>	xxv
Daftar Singkatan/ <i>List of Abbreviations</i>	xxix
Statistik Kunci/ <i>Key Statistics</i>	xxxii
1. Geografi dan Iklim/ <i>Geography and Climate</i>	1
2. Pemerintahan/ <i>Government</i>	15
3. Penduduk dan Ketenagakerjaan/ <i>Population and Employment</i>	35
4. Sosial dan Kesejahteraan Rakyat/ <i>Social and Welfare</i>	49
5. Pertanian, Kehutanan, Peternakan, dan Perikanan/ <i>Agriculture, Forestry, Livestock, and Fishery</i>	95
6. Industri, Pertambangan, dan Energi/ <i>Industry, Mining, and Energy</i>	135
7. Pariwisata/ <i>Tourism</i>	145
8. Transportasi dan Komunikasi/ <i>Transportation and Communication</i>	153
9. Perbankan, Koperasi, dan Harga-harga/ <i>Banking, Cooperative, dan Prices</i>	165
10. Pengeluaran Penduduk/ <i>Population Expenditure</i>	175
11. Perdagangan/ <i>Trade</i>	185
12. Sistem Neraca Regional/ <i>System of Regional Accounts</i>	193
13. Perbandingan Antar Kabupaten/Kota/ <i>Regency/Municipal Comparison</i>	211

DAFTAR TABEL/LIST OF TABLES

Halaman
Page

1.	GEOGRAFI DAN IKLIM/GEOGRAPHY AND CLIMATE	
1.1	KEADAAN GEOGRAFI	
	GEOGRAPHY CONDITION	
1.1.1	Luas Daerah dan Jumlah Pulau Menurut Kecamatan di Kabupaten Sekadau, 2019 <i>Total Area and Number of Islands by Subdistrict in Sekadau Regency, 2019</i>	9
1.1.2	Tinggi Wilayah dan Jarak ke Ibukota Kabupaten Menurut Kecamatan di Kabupaten Sekadau, 2019 <i>Altitude and Distance to the Capital of Regency by Subdistrict in Sekadau Regency, 2019</i>	11
1.1.3	Letak Geografis Kabupaten Sekadau Menurut Kecamatan di Kabupaten Sekadau, 2019..... Geographical Location of Sekadau Regency by Subdistrict in Sekadau Regency, 2019	
1.1.4	Batas Administrasi Kabupaten Sekadau Menurut Kecamatan di Kabupaten Sekadau, 2019..... Administrative Boundaries of Sekadau Regency by Subdistrict in Sekadau Regency, 2019	
1.2	KEADAAN IKLIM	
	CLIMATE CONDITION	
1.2.1	Pengamatan Unsur Iklim Menurut Bulan di Stasiun Meteorologi Susilo Sintang, 2019 <i>Observation of Climate Elements By Months at Meteorological Station of Sintang, 2019</i>	14
2.	PEMERINTAHAN/GOVERNMENT	
2.1	WILAYAH ADMINISTRATIF	
	ADMINISTRATIVE AREA	
2.1.1	Jumlah Desa ¹ /Kelurahan Menurut Kecamatan di Kabupaten Sekadau, 2015–2019	

	<i>Number of Villages¹/Kelurahan by Subdistrict in Sekadau Regency, 2015–2019</i>	27
2.2	DEWAN PERWAKILAN RAKYAT DAERAH	
	REGIONAL HOUSE OF REPRESENTATIVE	
2.2.1	Jumlah Anggota Dewan Perwakilan Rakyat Daerah Menurut Partai Politik dan Jenis Kelamin di Kabupaten Sekadau, 2019 <i>Number of Regional House of Representatives's Members by Political Parties and Sex in Sekadau Regency 2019.....</i>	28
2.2.2	Jumlah Anggota Dewan Perwakilan Rakyat Daerah Menurut Kelompok Umur dan Jenis Kelamin di Kabupaten Sekadau,2019 <i>Number of Members of The Regional House of Representatives by Age Group and Sex in Sekadau Regency, 2019</i>	29
2.2.3	Jumlah Anggota Dewan Perwakilan Rakyat Daerah Menurut Pendidikan Tertinggi yang Ditamatkan dan Jenis Kelamin di Kabupaten Sekadau, 2019	
	<i>Number of Members of The Regional House of Representatives by Educational Attainment and Sex in Sekadau Regency, 2019</i>	30
2.3	SUMBER DAYA MANUSIA	
	HUMAN RESOURCES	
2.3.1	Jumlah Pegawai Negeri Sipil Menurut Jabatan dan Jenis Kelamin di Kabupaten Sekadau, Desember 2018 dan Desember 2019 <i>Number of Civil Servants by Occupation and Sex in Sekadau Regency, December 2018 dan December 2019</i>	31
2.3.2	Jumlah Pegawai Negeri Sipil Menurut Tingkat Pendidikan dan Jenis Kelamin di Kabupaten Sekadau, Desember 2018 dan Desember 2019	

	<i>Number of Civil Servants by Educational Level and Sex in Sekadau Regency, December 2018 and December 2019</i>	33
2.3.3	Jumlah Pegawai Negeri Sipil Menurut Tingkat Kepangkatan dan Jenis Kelamin di Kabupaten Sekadau, Desember 2018 dan Desember 2019 <i>Number of Civil Servants by Hierarchy and Sex in Sekadau Regency, December 2018 and December 2019</i>	35
2.3.4	Jumlah Pegawai Negeri Sipil Menurut Dinas/Instansi Pemerintah dan Jenis Kelamin di Kabupaten Sekadau, Desember 2019	37
2.3.5	Jumlah Pegawai Negeri Sipil Instansi Vertikal Menurut Instansi dan Jenis Kelamin, 2019 <i>Number of Civil Servants by Vertical Institution and Sex in Sekadau Regency, 2019</i>	39
2.3.6	Jumlah Pegawai Negeri Sipil Instansi Vertikal Menurut Tingkat Pendidikan dan Jenis Kelamin di Kabupaten Sekadau, 2019 <i>Number of Civil Servants of Vertical Institution by Educational Level and Sex in Sekadau Regency, 2019</i>	40
2.3.7	Jumlah Pegawai Negeri Sipil Instansi Vertikal Menurut Tingkat Kepangkatan dan Jenis Kelamin di Kabupaten Sekadau, 2019 <i>Number of Civil Servants of Vertical Institution by Hierarchy and Sex in Sekadau Regency, 2019</i>	41
2.4	KEUANGAN PEMERINTAH GOVERNMENT FINANCE	
2.4.1	Realisasi Pendapatan Pemerintah Kabupaten Sekadau Menurut Jenis Pendapatan (ribu rupiah), 2016–2019 <i>Actual Sekadau Regency/Municipal Government Revenues by Kind of Revenues (thousand rupiahs), 2016–2019</i>	42

2.4.2	Realisasi Belanja Pemerintah Kabupaten Sekadau Menurut Jenis Belanja (ribu rupiah), 2016–2019 <i>Actual Sekadau Regency/Municipal Government Expenditures by Kind of Expenditures (thousand rupiahs), 2016–2019</i>	44
2.4.3	Data Penerimaan Pajak Menurut Lapangan Usaha di Kabupaten Sekadau (rupiah), 2016-2019..... <i>Tax Revenue by Industry in Sekadau Regency (rupiahs), 2016-2019</i>	
2.4.4	Data Penerimaan Pajak Menurut Jenis Pajak di Kabupaten Sekadau (rupiah), 2017-2019..... <i>Tax Revenue by Type of Tax in Sekadau Regency (rupiahs), 2017-2019</i>	
2.4.5	Data Penerimaan Pajak Menurut Kecamatan di Kabupaten Sekadau (rupiah), 2017-2019..... <i>Tax Revenue by Subdistrict in Sekadau Regency (rupiahs), 2017-2019</i>	
3.	PENDUDUK DAN KETENAGAKERJAAN/ POPULATION AND EMPLOYMENT	
3.1	PENDUDUK POPULATION	
3.1.1	Penduduk, Laju Pertumbuhan Penduduk per Tahun, Distribusi Persentase Penduduk, Kepadatan Penduduk, Rasio Jenis Kelamin Penduduk Menurut Kecamatan di Kabupaten Sekadau, 2019 <i>Population, Annual Population Growth Rate, Percentage Distribution of Population, Population Density, and Population Sex Ratio by Subdistrict in Sekadau Regency, 2019</i>	64
3.1.2	Jumlah Penduduk Menurut Kelompok Umur dan Jenis Kelamin di Kabupaten Sekadau, 2019 <i>Population by Age Group and Sex in Sekadau Regency, 2019</i>	67
3.2	KETENAGAKERJAAN EMPLOYMENT	
3.2.1	Jumlah Penduduk Berumur 15 Tahun Keatas Menurut Jenis Kegiatan Selama Seminggu yang Lalu dan Jenis Kelamin di Kabupaten Sekadau, 2019 <i>Population Aged 15 Years and Over by Type of Activity During The Previous Week and Sex in Sekadau Regency, 2019</i>	68

3.2.2	Penduduk Berumur 15 Tahun ke Atas Menurut Pendidikan Tertinggi yang Ditamatkan dan Jenis Kegiatan Selama Seminggu yang Lalu di Kabupaten Sekadau, 2019 <i>Population 15 Years of Age and Over by Educational Attainment and Type of Activity During the Previous Week in Sekadau Regency/ Municipality, 2019</i>	69
3.2.3	Penduduk Berumur 15 Tahun Ke Atas yang Bekerja Selama Seminggu yang Lalu Menurut Status Pekerjaan Utama dan Jenis Kelamin di Kabupaten Sekadau, 2019 <i>Population 15 Years of Age and Over who Worked During The Previous Week by Main Employment Status and Sex in Sekadau Regency/Municipality, 2019</i>	71
3.2.4	Penduduk Berumur 15 Tahun Keatas yang Bekerja Selama Seminggu yang Lalu Menurut Kelompok Umur dan Jenis Kelamin di Kabupaten Sekadau, 2019..... <i>Population 15 Years of Age and Over who Worked During The Previous Week by Age Group and Sex in Sekadau Regency, 2019</i>	
3.2.5	Penduduk Berumur 15 Tahun Ke Atas yang Bekerja Selama Seminggu yang Lalu Menurut Lapangan Pekerjaan Utama dan Jenis Kelamin di Kabupaten Sekadau, 2019..... <i>Population 15 Years of Age and Over who Worked During The Previous Week by Main Industry and Sex in Sekadau Regency, 2019</i>	
3.2.6	Penduduk Berumur 15 Tahun Ke Atas yang Bekerja Selama Seminggu yang Lalu Menurut Jumlah Jam Kerja Seluruhnya dan Jenis Kelamin di Kabupaten Sekadau, 2019..... <i>Population 15 Years of Age and Over who Worked During The Previous Week by Total Working Hours and Sex in Sekadau Regency, 2019</i>	
3.2.7	Penduduk Berumur 15 Tahun Ke Atas yang Bekerja Selama Seminggu yang Lalu Menurut Jumlah Jam Kerja Pada Pekerjaan Utama dan Jenis Kelamin di Kabupaten Sekadau, 2019	

Population 15 Years of Age and Over who Worked During The Previous Week by Total Working Hours on Main Job and Sex in Sekadau Regency, 2019.....

4. SOSIAL DAN KESEJAHTERAAN RAKYAT/SOCIAL AND WELFARE

4.1 PENDIDIKAN

EDUCATION

4.1.1	Jumlah Sekolah, Guru, dan Murid Taman Kanak-Kanak (TK) di Bawah Kementerian Pendidikan dan Kebudayaan Menurut Kecamatan di Kabupaten Sekadau, 2018/2019 dan 2019/2020 <i>Number of Schools, Teachers, and Pupils in Kindergarten Under The Ministry of Education and Culture by Subdistrict in Sekadau Regency, 2018/2019 dan 2019/2020.....</i>	90
4.1.2	Jumlah Sekolah, Guru, dan Murid Raudatul Athfal (RA) di Bawah Kementerian Agama Menurut Kecamatan di Kabupaten Sekadau, 2018/2019 dan 2019/2020 <i>Number of Schools, Teachers, and Pupils in Raudatul Athfal (RA) Under The Ministry of Religious Affairs by Subdistrict in Sekadau Regency, 2018/2019 dan 2019/2020.....</i>	93
4.1.3	Jumlah Sekolah, Guru, dan Murid Sekolah Dasar (SD) di Bawah Kementerian Pendidikan dan Kebudayaan Menurut Kecamatan di Kabupaten Sekadau, 2018/2019 dan 2019/2020 <i>Number of Schools, Teachers, and Pupils in Primary Schools Under The Ministry of Education and Culture by Subdistrict in Sekadau Regency, 2018/2019 dan 2019/2020.....</i>	94
4.1.4	Jumlah Sekolah, Guru, dan Murid Madrasah Ibtidaiyah (MI) di Bawah Kementerian Agama Menurut Kecamatan Menurut Kecamatan di Kabupaten Sekadau, 2018/2019 dan 2019/2020 <i>Number of Schools, Teachers, and Pupils in Madrasah Ibtidaiyah (MI) Under The Ministry of Religious Affairs by Subdistrict in Sekadau Regency, 2018/2019 dan 2019/2020.....</i>	97
4.1.5	Jumlah Sekolah, Guru, dan Murid Sekolah Menengah Pertama (SMP) di Bawah Kementerian Pendidikan dan Kebudayaan Menurut Kecamatan di Kabupaten Sekadau, 2018/2019 dan 2019/2020 <i>Number of Schools, Teachers, and Pupils in Junior High Schools Under</i>	

	<i>The Ministry of Education and Culture by Subdistrict in Sekadau Regency, 2018/2019 dan 2019/2020</i>	98
4.1.6	Jumlah Sekolah, Guru, dan Murid Madrasah Tsanawiyah (MTs) di Bawah Kementerian Agama Menurut Kecamatan di Kabupaten Sekadau, 2018/2019 dan 2019/2020 <i>Number of Schools, Teachers, and Pupils in Madrasah Tsanawiyah (MTs) Under The Ministry of Religious Affairs by Subdistrict in Sekadau Regency, 2018/2019 dan 2019/2020</i>	101
4.1.7	Jumlah Sekolah, Guru, dan Murid Sekolah Menengah Atas (SMA) di Bawah Kementerian Pendidikan dan Kebudayaan Menurut Kecamatan di Kabupaten Sekadau, 2018/2019 dan 2019/2020 <i>Number of Schools, Teachers, and Pupils in Senior High Schools Under The Ministry of Education and Culture by Subdistrict in Sekadau Regency, 2018/2019 dan 2019/2020.....</i>	102
4.1.8	Jumlah Sekolah, Guru, dan Murid Sekolah Menengah Kejuruan (SMK) di Bawah Kementerian Pendidikan dan Kebudayaan Menurut Kecamatan di Kabupaten Sekadau, 2018/2019 dan 2019/2020 <i>Number of Schools, Teachers, and Pupils in Vocational High Schools Under The Ministry of Education and Culture by Subdistrict in Sekadau Regency, 2018/2019 dan 2019/2020.....</i>	105
4.1.9	Jumlah Sekolah, Guru, dan Murid Madrasah Aliyah (MA) di Bawah Kementerian Agama Menurut Kecamatan di Kabupaten Sekadau, 2018/2019 dan 2019/2020 <i>Number of Schools, Teachers, and Pupils in Madrasah Aliyah (MA) Under the Ministry of Religious Affairs by Subdistrict in Sekadau Regency, 2018/2019 dan 2019/2020</i>	108
4.1.10	Jumlah Desa ¹ /Kelurahan yang Memiliki Fasilitas Sekolah Menurut Kecamatan dan Tingkat Pendidikan di Kabupaten Sekadau, 2014– 2019 <i>Number of Villages¹/Kelurahan Having Educational Facilities by Subdistrict and Educational Level in Sekadau Regency, 2014– 2019.....</i>	109
4.1.11	Angka Partisipasi Murni (APM) dan Angka Partisipasi Kasar (APK) Menurut Jenjang Pendidikan di Kabupaten Sekadau, 2018 dan 2019 <i>Net Participation Rates and Gross Participation Rates by Educational Level in Sekadau Regency, 2018 and 2019.....</i>	114
4.1.12	Persentase Penduduk Berumur 15 Tahun ke Atas yang Melek	

	Huruf Menurut Kelompok Umur di Kabupaten Sekadau, 2018 dan 2019 <i>Percentage of Literate People Aged 15 Years and Over by Age Group in Sekadau Regency, 2018 and 2019</i>	115
4.1.13	Persentase Penduduk Usia 7–24 Tahun Menurut Jenis Kelamin, Kelompok Umur Sekolah, dan Partisipasi Sekolah di Kabupaten Sekadau, 2019	
	<i>Percentage of Population Aged 7–24 Years by Sex, School Age Group, and School Participation in Sekadau Regency, 2019</i>	116
4.2	KESEHATAN	
	HEALTH	
4.2.1	Jumlah Desa ¹ /Kelurahan Yang Memiliki Sarana Kesehatan Menurut Kecamatan di Kabupaten Sekadau, 2014–2019 <i>Number of Villages¹/Kelurahan Having Health Facilities by Subdistrict in Sekadau Regency, 2014–2019</i>	117
4.2.2	Jumlah Tenaga Kesehatan Menurut Kecamatan di Kabupaten Sekadau, 2019	
	Number of Medical Personnel by Subdistrict in Sekadau Regency, 2019	
4.2.3	Persentase Penduduk yang Mempunyai Keluhan Kesehatan Selama Sebulan Terakhir Menurut Kecamatan di Kabupaten Sekadau, 2014-2019	
	Percentage of People Who Had Health Complaint During a Month Prior to The Survey by Subdistrict in Sekadau Regency, 2014-2019	
4.2.4	Jumlah Rumah Sakit Umum, Rumah Sakit Khusus, Rumah Sakit/ Rumah Bersalin, Puskesmas, Klinik/Balai Kesehatan, Posyandu, dan Polindes Menurut Kecamatan di Kabupaten Sekadau, 2018-2019 Number of General Hospital, Special Hospital, Maternity Hospital and Public Health Center, Medical Clinic, Integrated Service Post, Village maternity Cottage by Subdistrict in Sekadau Regency, 2018-2019	
4.2.5	Jumlah Dokter Spesialis, Dokter Umum, dan Dokter Gigi Menurut Sarana Pelayanan Kesehatan di Kabupaten Sekadau, 2019	
	<i>Number of Medical Specialist, General Practitioners, and Dentists by Health Facilities in Sekadau Regency, 2019</i>	128
4.2.6	Persentase Balita yang Pernah Mendapat Imunisasi Menurut Jenis	

	Imunisasi di Kabupaten Sekadau, 2016-2019	
	<i>Percentage of Children Under Five Years Who Had Immunization by Type of Immunization in Sekadau Regency, 2016-2019.....</i>	129
4.2.7	Jumlah Kasus 10 Penyakit Terbanyak di Kabupaten Sekadau, 2019 <i>Number of Cases of The 10 Most Diseases in Sekadau Regency, 2019</i>	130
4.2.8	Jumlah Bayi Lahir, Bayi Berat Badan Lahir Rendah (BBLR), dan Bergizi Kurang di Kabupaten Sekadau, 2015-2019	
	<i>Number of Births, Babies with Low Birth Weights (LBW), and Malnutrition in Sekadau Regency, 2015-2019.....</i>	131
4.2.9	Jumlah Ibu Hamil, Melakukan Kunjungan K1, Melakukan Kunjungan K4, Kurang Energi Kronis (KEK), dan Mendapat Tablet Zat Besi (Fe) di Kabupaten Sekadau, 2015-2019	
	<i>Number of Pregnant Women, Conducting K1 Visits, Conducting K4 Visits, Chronic Energy Lack, and Getting Iron Tablets (Fe) in Sekadau Regency, 2015-2019.....</i>	132
4.2.10	Kegiatan Promosi Kesehatan Pengendalian Penduduk dan KB di Kabupaten Sekadau (kali), 2019	
	<i>Health Promotion Activity of Population and Family Planning Participants by Subdistrict in Sekadau Regency (times), 2019.....</i>	133
4.2.11	Jumlah Klinik Keluarga Berencana (KKB) dan Pos Pelayanan Keluarga Berencana Desa (PPKBD) Menurut Kecamatan di Kabupaten Sekadau, 2019.....	
	<i>Number of Family Planning Clinics (KKB) and Village Family Planning Service Posts (PPKBD) by Subdistrict in Sekadau Regency, 2019.....</i>	134
4.2.12	Jumlah Pasangan Usia Subur dan Peserta KB Aktif Menurut Kecamatan di Kabupaten Sekadau, 2019 <i>Number of Fertile Age Couples and Active Family Planning Participants by Subdistrict in Sekadau Regency, 2019</i>	
4.2.13	Jumlah Remaja Usia 15-24 Tahun yang Mendapat Penyuluhan	

	Tentang Kesehatan Reproduksi (Kespro), HIV/AIDS, dan Keluarga Berencana (KB) Menurut Kecamatan di Kabupaten Sekadau, 2019... <i>Number of Young People Aged 15-24 who had Counselling on Reproductive Health, HIV/AIDS, and Family Planning by Sub District in Sekadau Regency, 2019</i>	136
4.2.14	Jumlah Kunjungan Pasien Rawat Jalan Menurut Bulan, Jenis Kelamin, Jenis Pasien dan Jenis Kasus di RSUD Sekadau, 2019 <i>Number of Outpatient Visits by Month, Sex, Patient Type, and Case Type in Regional Public Hospital of Sekadau, 2019</i>	137
4.2.15	Jumlah Kunjungan Pasien Rawat Jalan Menurut Bulan, Jenis Pasien Datang, Jenis Pasien Pulang, dan Jenis Cara Bayar di RSUD Sekadau, 2019 <i>Number of Outpatient Visits by Month, Type of Patients Come, Type of Patient Returned, and Type of Ways to Pay in Regional Public Hospital of Sekadau, 2019</i>	138
4.2.16	Total Kunjungan Pasien UGD Menurut Bulan dan Keadaan Pasien di RSUD Sekadau, 2019..... <i>Total Visits of Accident and Emergency Department Patients by Month and Patient Condition in Regional Public Hospital of Sekadau, 2019</i>	140
4.3	AGAMA DAN SOSIAL LAINNYA	
	RELIGION AND OTHER SOCIAL AFFAIRS	
4.3.1	Jumlah Penduduk Menurut Kecamatan dan Agama yang Dianut di Kabupaten Sekadau, 2019 <i>Population by Subdistrict and Religion in Sekadau Regency, 2019</i>	141
4.3.2	Jumlah Tempat Peribadatan Menurut Kecamatan di Kabupaten Sekadau, 2019 <i>Number of Places of Worship by Subdistrict in Sekadau Regency, 2019</i>	142
4.3.3	Jumlah Desa ¹ /Kelurahan yang Mengalami Bencana Alam ² Menurut Kecamatan di Kabupaten Sekadau, 2011–2018 <i>Number of Villages¹/Kelurahan that Had Natural Disaster² by Subdistrict in Sekadau Regency, 2011–2018</i>	143
4.3.4	Jumlah Jemaah Haji yang Diberangkatkan ¹ ke Tanah Suci Mekah Menurut Kecamatan di Kabupaten Sekadau, 2017-2019	

	Number of Hajj Pilgrims Departured ¹ to the Holyland of Mecca by Subdistrict, 2017-2019	
4.3.5	Direktori Nama Pondok Pesantren di Kabupaten Sekadau, 2019 <i>Directory of Name of Islamic Boarding Schools in Sekadau Regency, 2019</i>	147
4.3.6	Jumlah Kejahatan yang Dilaporkan, Risiko Penduduk Terjadi Tindak Pidana per 100.000 Penduduk, Persentase Penyelesaian Tindak Pidana, dan Selang Waktu Terjadinya Tindak Pidana Menurut Wilayah Kewenangan di Kabupaten Sekadau, 2017-2019.. <i>Crime Total, Crime Rate per 100,000 Population, Percentage of Crime Clearance, and Time Interval of Crime Occurance by Authority Area in Sekadau Regency, 2017-2019</i>	148
4.3.7	Jumlah Tindak Pidana yang Dilaporkan dan Diselesaikan Menurut Wilayah Kewenangan Tugas di Kabupaten Sekadau, 2018-2019..... <i>Number of Reported and Finished Criminal Cases by Authority Area in Sekadau Regency, 2018-2019</i>	152
4.3.8	Jumlah Tindak Pidana yang Dilaporkan dan Diselesaikan Menurut Jenis Kejahatan/Pelanggaran di Wilayah Hukum Polres Sekadau, 2019 <i>Number of Reported and Finished Criminal Cases by Type of Law Violation in Sekadau Police HQ Law Enforcement Area, 2019</i>	153
4.3.9	Jumlah Personil Polisi Menurut Wilayah Tugas di Kabupaten Sekadau, 2019	155
4.3.10	Jumlah Keluarga Menurut Kecamatan, Penerima Manfaat Beras Rastra dan Program Keluarga Harapan, 2019 <i>Number of Families by Subdistrict, Rastra Rice Recipient, and PKH, 2019</i>	156
4.3.11	Rekapitulasi Penyandang Cacat di Kabupaten Sekadau, 2019 <i>Recapitulation of Disabled in Sekadau Regency, 2019</i>	
4.3.12	Nikah, Talak dan Cerai di Kabupaten Sekadau, 2017-2019	159

**4.4 KEMISKINAN
POVERTY**

4.4.1	Garis Kemiskinan, Jumlah, dan Persentase Penduduk Miskin di Kabupaten Sekadau, 2012–2019 Poverty Line, Number, and Percentage of Poor People in Sekadau Regency, 2012–2019.....	
4.4.2	Indeks Kedalaman Kemiskinan dan Indeks Keparahan Kemiskinan di Kabupaten Sekadau, 2012–2019 Poverty Gap Index and Poverty Severity Index in Sekadau Regency, 2012–2019.....	
5.	PERTANIAN, KEHUTANAN, PETERNAKAN, DAN PERIKANAN/ AGRICULTURE, FORESTRY, LIVESTOCK, AND FISHERY	
5.1	HORTIKULTURA	
	HORTICULTURE	
5.1.1	Luas Panen Tanaman Sayuran Menurut Kecamatan dan Jenis Tanaman di Kabupaten Sekadau (ha), 2018 dan 2019 <i>Harvested Area of Vegetables by Subdistrict and Kind of Plant in Sekadau Regency (ha), 2018 and 2019.....</i>	107
5.1.2	Produksi Tanaman Sayuran Menurut Kecamatan dan Jenis Tanaman di Kabupaten Sekadau (ton), 2018 dan 2019 <i>Production of Vegetables by Subdistrict and Kind of Plant in Sekadau Regency (ton), 2018 dan 2019.....</i>	110
5.1.3	Luas Panen Tanaman Sayuran dan Buah-buahan Semusim Menurut Jenis Tanaman di Kabupaten Sekadau (ha), 2016–2019 <i>Harvested Area of Seasonal Vegetables and Fruits by Kind of Plant in Sekadau Regency (ha), 2016–2019.....</i>	113
5.1.4	Produksi Tanaman Sayuran dan Buah-buahan Semusim Menurut Jenis Tanaman di Kabupaten Sekadau (ton), 2016–2019 <i>Production of Seasonal Vegetables and Fruits by Kind of Plant in Sekadau Regency (ha), 2016–2019.....</i>	115
5.1.5	Luas Panen Tanaman Biofarmaka Menurut Kecamatan dan Jenis Tanaman di Kabupaten Sekadau (m ²), 2018 dan 2019 <i>Harvested Area of Medicinal Plants by Subdistrict and Kind of Plant in Sekadau Regency (m²), 2018 and 2019.....</i>	117
5.1.6	Produksi Tanaman Biofarmaka Menurut Kecamatan dan	

	Jenis Tanaman di Kabupaten Sekadau (kg), 2018 and 2019 <i>Production of Medicinal Plants by Subdistrict and Kind of Plant in Sekadau Regency (kg), 2018 and 2019</i>	119
5.1.7	Luas Panen Tanaman Biofarmaka Menurut Jenis Tanaman di Kabupaten Sekadau (m ²), 2016–2019 <i>Harvested Area of Medicinal Plants by Kind of Plant in Sekadau Regency (m²), 2016–2019</i>	121
5.1.8	Produksi Tanaman Biofarmaka Menurut Jenis Tanaman di Kabupaten Sekadau (kg), 2016–2019 <i>Production of Medicinal Plants by Kind of Plant in Sekadau Regency (kg), 2016–2019</i>	122
5.1.9	Luas Panen Tanaman Hias Menurut Kecamatan dan Jenis Tanaman di Kabupaten Sekadau (m ²), 2018 and 2019 <i>Harvested Area of Ornamental Plants by Subdistrict and Kind of Plant in Sekadau Regency (m²), 2018 and 2019</i>	123
5.1.10	Produksi Tanaman Hias Menurut Kecamatan dan Jenis Tanaman di Kabupaten Sekadau (tangkai), 2018 and 2019 <i>Production of Ornamental Plants by Subdistrict and Kind of Plant in Sekadau Regency (stalks), 2018 and 2019</i>	125
5.1.11	Luas Panen Tanaman Hias Menurut Jenis Tanaman di Kabupaten Sekadau (m ²), 2016–2019 <i>Harvested Area of Ornamental Plants by Kind of Plant in Sekadau Regency (m²), 2016–2019</i>	127
5.1.12	Produksi Tanaman Hias Menurut Jenis Tanaman di Kabupaten Sekadau (tangkai), 2016–2019 <i>Production of Ornamental Plants by Kind of Plant n Sekadau Regency (stalks), 2016–2019</i>	128
5.1.13	Produksi Buah-buahan Menurut Kecamatan dan Jenis Tanaman di Kabupaten Sekadau (ton), 2018 and 2019 <i>Production of Fruits by Subdistrict and Kind of Plant in Sekadau Regency (ton), 2018 and 2019</i>	129
5.1.14	Produksi Buah–Buahan dan Sayuran Tahunan Menurut Jenis Tanaman (ton) di Kabupaten Sekadau , 2016–2019 <i>Production of Annual Fruits and Vegetables by Kind of Plant in Sekadau Regency (ton), 2016–2019</i>	132

5.2 PERKEBUNAN
ESTATE CROPS

5.2.1	Luas Areal Tanaman Perkebunan Menurut Kecamatan dan Jenis Tanaman di Kabupaten Sekadau (ha), 2018 dan 2019 <i>Planted Area of Estate Crops by Subdistrict and Type of Crops in Sekadau Regency (ha), 2018 dan 2019</i>	133
5.2.2	Produksi Perkebunan Menurut Kecamatan dan Jenis Tanaman di Kabupaten Sekadau (ton), 2018 dan 2019 <i>Production of Estate by Subdistrict and Type of Crops in Sekadau Regency (ton), 2018 and 2019</i>	137

5.3 PERTERNAKAN
ANIMAL HUSBANDRY

5.3.1	Populasi Ternak Menurut Kecamatan dan Jenis Ternak di Kabupaten Sekadau, 2019 <i>Livestock Population by Sub District and Kind of Livestock in Sekadau Regency, 2019</i>	141
5.3.2	Populasi Unggas Menurut Kecamatan dan Jenis Unggas di Kabupaten Sekadau, 2019 <i>Poultry Population by Sub District and Kind of Poultry in Sekadau Regency, 2019</i>	142
5.3.3	Jumlah Rumah Tangga Perikanan Budidaya Menurut Kecamatan dan Jenis Budidaya di Kabupaten Sekadau, 2019 <i>Number of Aquaculture Households by Sub District and Type of Aquaculture in Sekadau Regency, 2019</i>	143
5.3.4	Produksi Perikanan Budidaya Menurut Kecamatan dan Subsektor di Kabupaten Sekadau (ton),2019 <i>Production of Aquaculture by Sub District and Subsector in Sekadau Regency (tons), 2019</i>	144
5.3.5	Produksi Perikanan Budidaya Menurut Kecamatan dan Subsektor di Kabupaten Sekadau (ton),2019 <i>Production of Aquaculture by Sub District and Subsector in Sekadau Regency (tons), 2019</i>	145

5.3.6	Produksi Perikanan Budidaya Kolam Menurut Jenis dan Kecamatan di Kabupaten Sekadau (ton), 2019..... <i>Production of Fresh Water Pond Aquaculture by Sub District and Type of Fish in Sekadau Regency (ton), 2019</i>	146
5.3.7	Produksi Perikanan Budidaya Keramba Jaring Apung Menurut Jenis dan Kecamatan di Kabupaten Sekadau (ton) , 2019..... <i>Production of Floating Cage Net Aquaculture by Sub District and Type of Fish in Sekadau Regency (ton), 2019</i>	147
6.	INDUSTRI, PERTAMBANGAN, DAN ENERGI/ INDUSTRY, MINING, AND ENERGY	
6.1	Daya Terpasang, Produksi, dan Distribusi Listrik PT. PLN (Persero) pada Cabang/Ranting PLN Menurut Kecamatan di Kabupaten Sekadau , 2019 <i>Installed Electricity Power, Production, and Distribution of PT. PLN (Persero) at PLN Branch by Subdistrict in Sekadau Regency, 2019</i>	154
6.2	Jumlah Pelanggan Listrik Menurut Kecamatan di Kabupaten Sekadau , 2015–2019 <i>Number of Electricity Customers by Subdistrict in Sekadau Regency, 2015–2019</i>	155
6.3	Jumlah Pelanggan dan Air yang Disalurkan Menurut Kecamatan di Kabupaten Sekadau , 2019 <i>Number of Customers and Distributed Water by Subdistrict in Sekadau Regency, 2019</i>	156
6.4	Jumlah Pelanggan Listrik Menurut Kecamatan dan Daya Terpasang di Kabupaten Sekadau, 2019	
	Number of Registered Electricity Costumers by Sub District and Installed Capacity in Sekadau Regency, 2019.....	
6.5	Jumlah Listrik Terjual Menurut Kecamatan Dan Daya Terpasang di Kabupaten Sekadau (Juta Rupiah), 2019 <i>Gross Regional Domestic Product at 2010 Constant Market Prices by Industry (billion rupiahs), 2019</i>	158
6.6	Nilai Penjualan Listrik Menurut Kecamatan Dan Daya Terpasang di Kabupaten Sekadau (Juta Rupiah), 2019 <i>Value of Electricity Sold by Sub District and Installed Capacity in Sekadau Regency (Millions Rupiah), 2019</i>	159
6.7	Jumlah Pelanggan dan Air yang Disalurkan	

	Menurut Pelanggan di Kabupaten Sekadau, 2019 <i>Number of Customer and Distributed Clean Water by Type of Customers in Sekadau Regency, 2019</i>	160
6.8	Jumlah Pelanggan dan Air yang Disalurkan Menurut Pelanggan di Kabupaten Sekadau, 2019 <i>Number of Customer and Distributed Clean Water by Type of Customers in Sekadau Regency, 2019</i>	161
6.9	Jumlah Perusahaan, Tenaga Kerja, dan Produksi Menurut Klasifikasi Industri di Kabupaten Sekadau, 2019 <i>Number of Establishment, Employees, and Production Value by Industrial Classification in Sekadau Regency, 2019</i>	162
6.10	Jumlah Sentra, Unit Usaha dan Tenaga Kerja Industri Kecil/ Kerajinan Menurut Kecamatan dan Nilai Investasi di Kabupaten Sekadau (ribu rupiah), 2019 <i>Number of Central, Unit dan Labor of Small / Handcraft Industry by Sub District and Investment Value in Sekadau Regency (thousand rupiahs), 2019</i>	163
6.11	Jumlah Unit Usaha Industri Pengolahan Berdasarkan Jenis Usaha dan Nilai Investasi di Kabupaten Sekadau (ribu rupiah), 2019 <i>Number of Manufacture Industry by Classification and Investment Value in Sekadau Regency (thousand rupiah), 2019</i>	164
7.	PARIWISATA/TOURISM	
7.1	Jumlah Rumah Makan/Restoran Menurut Kecamatan di Kabupaten Sekadau , 2016–2019 <i>Number of Restaurants by Subdistrict in Sekadau Regency, 2016–2019</i>	171
7.2	Jumlah Hotel dan Akomodasi Lainnya menurut klasifikasi di Kabupaten Sekadau , 2015 - 2019 <i>Number of Hotel And Other Accomodations By Classification in Sekadau Regency, 2015 - 2019</i>	172
7.3	Hotel dan Akomodasi Lainnya Menurut Kecamatan di Kabupaten Sekadau, 2019 <i>Hotel and Other Accomodations by Sub District in Sekadau Regency,</i>	

	2019.....	173
7.4	Jumlah Hotel dan Akomodasi Lainnya Menurut Kecamatan di Kabupaten Sekadau, 2016-2019 <i>Hotel and Other Accomodations by Room Rate in Sekadau Regency, 2019.....</i>	175
7.5	Objek Wisata Berdasarkan Jenis, Jarak dan Aksesibilitas Dari Ibukota Kabupaten Sekadau , 2019 <i>Tourism Object by Type, Distance and Accesibility From Capital of Sekadau Regency, 2019.....</i>	176
8.	TRANSPORTASI DAN KOMUNIKASI/ TRANSPORTATION AND COMMUNICATION	
8.1	TRANSPORTASI TRANSPORTATION	
8.1.1	Panjang Jalan Menurut Tingkat Kewenangan Pemerintahan di Kabupaten/Kota XXX (km), 2017-2019 <i>Length of Roads by Level of Government Authority in XXX Regency/ Municipality (km), 2017-2019.....</i>	184
8.1.2	Panjang Jalan Menurut Jenis Permukaan Jalan di Kabupaten/Kota XXX (km), 2017-2019 <i>Length of Roads by Type of Road Surface in XXX Regency/ Municipality (km), 2017-2019.....</i>	185
8.1.3	Panjang Jalan Menurut Kondisi Jalan di Kabupaten/Kota XXX (km), 2017-2019 <i>Length of Roads by Condition of Roads in XXX Regency/Municipality (km), 2017-2019.....</i>	186
8.2	KOMUNIKASI COMMUNICATION	
8.2.1	Jumlah Kantor Pos Pembantu Menurut Kecamatan di Kabupaten/Kota XXX, 2016-2019 <i>Number of Post Offices Subsidiaries by Subdistrict in XXX Regency/ Municipality, 2016-2019.....</i>	187
9.	PERBANKAN, KOPERASI, DAN HARGA-HARGA/ BANKING, COOPERATIVE, AND PRICES	
9.1	Jumlah Koperasi Aktif Menurut Kecamatan	

	di Kabupaten Sekadau, 2016–2019 <i>Number of Active Cooperative by Subdistrict in Sekadau Regency, 2016–2019</i>	194
9.2	Jumlah Koperasi Menurut Jenis Koperasi dan Kecamatan di Kabupaten Sekadau, 2019 <i>Number of Cooperative by Kind of Cooperative and Subdistrict in Sekadau Regency, 2019</i>	195
9.3	Rata-rata Harga Kebutuhan Pokok Menurut Triwulan dan Jenis Komoditas di Kabupaten Sekadau, 2019 <i>Average Price of Basic Needs by Quarterly and Type of Needs in Sekadau Regency, 2019</i>	196
10.	PENGELUARAN PENDUDUK/POPULATION EXPENDITURE	
10.1	Rata-rata Pengeluaran per Kapita Sebulan Menurut Kelompok Komoditas (rupiah) di Kabupaten Sekadau, 2018 dan 2019 <i>Monthly Average Expenditure per Capita by Commodity Group (rupiahs) in Sekadau Regency, 2018 and 2019</i>	206
10.2	Persentase Pengeluaran per Kapita Sebulan Menurut Kelompok Komoditas di Kabupaten Sekadau, 2018 dan 2019 <i>Percentage of Monthly Expenditure per Capita by Commodity Group in Sekadau Regency, 2018 and 2019</i>	207
10.3	Persentase Penduduk Menurut Golongan Pengeluaran Per Kapita Sebulan di Kabupaten Sekadau, 2018 dan 2019 <i>Percentage of Population by Per Capita Spending Group a Month in Sekadau Regency, 2018 and 2019</i>	208
11.	PERDAGANGAN/TRADE	
11.1	Jumlah Sarana Perdagangan Menurut Jenisnya di Kabupaten Sekadau, 2014-2017 <i>Number of Trading Facilities by Type of Facility in Sekadau Regency, 2014-2017</i>	214
11.2	Jumlah Perusahaan Menurut Bentuk Badan Hukum di Kabupaten Sekadau, 2016–2019 <i>Number of Establishments by Types of Business Entity in Sekadau Regency, 2016–2019</i>	215
11.3	Jumlah Pedagang Menurut Kecamatan di Kabupaten Sekadau, 2017 <i>Number of Merchants by Sub District in Sekadau Regency, 2017</i>	216

12.	SISTEM NERACA REGIONAL/SYSTEM OF REGIONAL ACCOUNTS	
12.1.	Produk Domestik Regional Bruto Atas Dasar Harga Berlaku Menurut Lapangan Usaha di Kabupaten Sekadau (miliar rupiah), 2015–2019 <i>Gross Regional Domestic Product at Current Market Prices by Industry in Sekadau Regency (billion rupiahs), 2015–2019</i>	227
12.2	Produk Domestik Regional Bruto Atas Dasar Harga Konstan 2010 Menurut Lapangan Usaha di Kabupaten Sekadau (miliar rupiah), 2015–2019 <i>Gross Regional Domestic Product at 2010 Constant Market Prices by Industry in Sekadau Regency (billion rupiahs), 2015–2019.....</i>	229
12.3	Distribusi Persentase Produk Domestik Regional Bruto Atas Dasar Harga Berlaku Menurut Lapangan Usaha di Kabupaten Sekadau, 2015–2019 <i>Percentage Distribution of Gross Regional Domestic Product at Current Market Prices by Industry in Sekadau Regency, 2015–2019</i>	231
12.4	Laju Pertumbuhan Produk Domestik Regional Bruto Atas Dasar Harga Konstan 2010 Menurut Lapangan Usaha di Kabupaten Sekadau (persen), 2016–2019 <i>Growth Rate of Gross Regional Domestic Product at 2010 Constant Market Prices by Industry in Sekadau Regency (percent), 2016–2019 ...</i>	233
12.5	Produk Domestik Regional Bruto Atas Dasar Harga Berlaku Menurut Jenis Pengeluaran di Kabupaten Sekadau (miliar rupiah), 2015–2019 <i>Gross Regional Domestic Product at Current Market Prices by Type of Expenditure in Sekadau Regency (billion rupiahs), 2015–2019.....</i>	235
12.6	Produk Domestik Regional Bruto Atas Dasar Harga Konstan 2010 Menurut Jenis Pengeluaran di Kabupaten Sekadau (miliar rupiah), 2015–2019 <i>Gross Regional Domestic Product at 2010 Constant Market Prices by Type of Expenditure in Sekadau Regency (billion rupiahs), 2015–2019.</i>	236
13.	PERBANDINGAN ANTAR KABUPATEN/ KOTA/ REGENCY/MUNICIPAL COMPARISON	
13.1	Jumlah Penduduk Menurut Kabupaten/Kota di Provinsi Kalimantan Barat (ribu), 2015–2019 <i>Population by Regency/Municipality in West Borneo Province</i>	

	Halaman Page
	(thousand), 2015–2019..... 243
13.2	Laju Pertumbuhan Produk Domestik Regional Bruto Atas Dasar Harga Konstan 2010 Menurut Kabupaten/ Kota di Provinsi Kalimantan Barat (persen), 2015–2019 <i>Rate of Growth of Gross Regional Domestic Products at Constant 2010 Prices by Regency/Municipality in West Borneo Province (percent), 2015–2019..... 244</i>
13.3	Jumlah Penduduk Miskin Menurut Kabupaten/ Kota di Provinsi Kalimantan Barat (ribu), 2015–2019 <i>Number of Poor Population by Regency/Municipality in West Borneo Province (thousand), 2015–2019 245</i>
13.4	Indeks Pembangunan Manusia Menurut Kabupaten/ Kota di Provinsi Kalimantan Barat, 2015–2019 <i>Human Development Index by Regency/Municipality in West Borneo Province, 2015–2019 246</i>

DAFTAR GAMBAR/LIST OF FIGURES

	Halaman Page
1.1 Luas Daerah menurut Kecamatan (%), 2019 <i>Area of Subdistrict (%), 2019</i>	8
3.1 Piramida Penduduk Kabupaten Sekadau, 2019	
Population's Pyramid of Sekadau Regency, 2019	
4.1 Grafik Jumlah Sekolah Guru, dan Murid, Menurut Tingkatan di Kabupaten Sekadau, 2019 Number of Schools, Teachers, and Pupils in Sekadau Regency , 2019	

<https://sekadaukab.bps.go.id>

<https://sekadaukab.bps.go.id>

PENJELASAN UMUM/EXPLANATORY NOTES

Tanda-tanda, satuan-satuan, dan lain-lainnya yang digunakan dalam publikasi ini adalah sebagai berikut:

Symbols, measurement units, and acronyms which are used in this publication, are as follows:

1. TANDA-TANDA/SYMBOLS

Data tidak tersedia/Data not available	: ...
Tidak ada atau nol /Null or zero	: -
Data dapat diabaikan/Data negligible	: 0
Tanda decimal/Decimal point	: ,
Data tidak dapat ditampilkan/Not applicable	: NA
Angka estimasi/Estimated figures	: e
Angka diperbaiki/Revised figures	: r
Angka sementara/Preliminary figures	: x
Angka sangat sementara/Very preliminary figures	: xx
Angka sangat sangat sementara/Very very preliminary figures	: xxx

2. SATUAN/UNITS

barel/barrel	: 158,99 liter/litres = 1/6,2898 m ³
hektar (ha)/hectare (ha)	: 10 000 m ²
kilometer (km)/kilometres (km)	: 1 000 meter/meters (m)
knot/knot	: 1,8523 km/jam (km/hour)
kuintal/quintal	: 100 kg
KWh	: 1 000 Watt hour
MWh	: 1 000 KWh
liter (untuk beras)/litre (for rice)	: 0,80 kg
MMSCF	: 1/35,3 m ³
metrik ton (m.ton)/metric ton (m. ton)	: 0,98421 long ton = 1 000 kg
ons/ounce	: 28,31 gram/grams
ton	: 1 000 kg

Satuan lain: buah, dus, butir, helai/lembar, kaleng, batang, pulsa, ton kilometer (ton-km), jam, menit, persen (%).

Other units: unit, pack, pieces, sheet, tin, pulse, ton-kilometres(ton-km), hour, minute, percent (%).

Perbedaan angka di belakang koma disebabkan oleh pembulatan angka.
The difference in decimal numbers is caused by rounding.

DAFTAR SINGKATAN/ LIST OF ABBREVIATIONS

SI	: Stasiun Iklim
SIMPK	: Stasiun Meteorologi Pertanian Khusus
t.t	: Tempat tidur
BCG	: Bacillus Calmette Guerin
DPT	: Difteri, Pertusis, Tetanus
TT	: Tetanus Toxoid
IOT	: Industri Obat Tradisional/ <i>Traditional Medicine Industry</i>
IKOT	: Industri Kecil Obat Tradisional/ <i>Traditional Medicine Small</i>
Alkes	: Alat kesehatan/ <i>Health Kits</i>
PKRT	: Perbekalan Kesehatan Rumah tangga/ <i>Household Health Logistics</i>
Kompl	: Komplemen/ <i>Complement</i>
IRTP	: Industri Pangan Produksi Rumah Tangga/ <i>Foods Home Industry</i>
PBF	: Pedagang Besar Farmasi/ <i>Pharmacy Whole-seller</i>
GFK	: Gudang Farmasi Kab/Kota/Regency/ <i>Municipality Pharmacy Warehouse</i>
RB	: Rumah Bersalin/ <i>Delivery House</i>
Pustu	: Puskesmas pembantu/ <i>Auxiliary Public Health Center</i>
BP	: Balai Pengobatan/ <i>Polyclinic</i>
TPS	: Tempat Pembuangan Sementara / <i>landfill</i>
Jamkesmas	: Jaminan kesehatan masyarakat miskin/ <i>Poor public health insurance</i>
PJKMU	: Program Jaminan Kesehatan Masyarakat Umum
SIUP	: Surat Ijin Usaha Perdagangan/ <i>Trading Permission Letter</i>
TDP	: Tanda Daftar Perusahaan/ <i>Company Registration Identity</i>
API	: Angka Pengenal Importir/ <i>Importer's Identity Number</i>

Statistik Kunci, 2017–2019 Key Statistics, 2017–2019

Rincian/Description	Satuan/Unit	2017	2018	2019
(1)	(2)	(3)	(4)	(5)
SOSIAL/SOCIAL				
Penduduk ¹ /Population ¹	juta/million	197,7	199,6	201,6
Laju Pertumbuhan Penduduk ¹ /Population Growth ¹	%	1,20	1,20	1,19
Angka Harapan Hidup ^{1-e} /Life Expectancy Rate ¹	tahun/years	70,98	71,24	71,65
Angka Melek Huruf Usia 15+/Literacy Rate Aged 15+	%
Tingkat Partisipasi Angkatan Kerja -TPAK ^{2,3} Labour Force Participation Rate-LFPR ^{2,3}	%	82,03 ²	76,4 ²	77,19 ²
Tingkat Pengangguran Terbuka-TPT ² Unemployment Rate-UR ²	%	0,64 ⁴	2,8 ⁴	3,14 ⁴
Penduduk Miskin ⁴ /Poor People ⁴	juta/million	12,7	12,3	12,3
Persentase Penduduk Miskin ⁴ Percentage of Poor People ⁴	%	6,46	6,16	6,11
Indeks Pembangunan Manusia-IPM ⁵ Human Development Index ⁵	–	63,04	63,69	64,34
EKONOMI/ECONOMIC				
Produk Domestik Regional Bruto (PDRB) Harga Berlaku ⁶ Gross Regional Domestic Bruto (GRDP) at Current Price ⁶	triliun rupiah trillion rupiahs	5 314,8	5 870,2 ^x	6 449,4 ^{xx}
Laju Pertumbuhan Ekonomi ⁸ /Economic Growth ⁷	%	5,82	5,87 ^x	5,49 ^{xx}
PDRB Per Kapita Harga Berlaku ^{6,8} Per Capita of GRDP at Current Price ^{6,8}	juta rupiah million rupiahs	26,88	29,40 ^x	31,99 ^{xx}

Catatan/Notes: ¹ Hasil proyeksi penduduk Indonesia 2010–2035 (pertengahan tahun/Juni)/The result of Indonesia population projection 2010–2035 (mid year/June)

² Kondisi Agustus/Condition at August

³ Menggunakan penimbang hasil proyeksi penduduk tahun 2010–2035/Weighted by the 2010–2035 population projection

⁴ Kondisi Maret/Condition at March

⁵ Sejak tahun 2010, IPM dihitung dengan metode baru. Komponen IPM metode baru adalah angka harapan hidup saat lahir, harapan lama sekolah, rata-rata lama sekolah, dan pengeluaran per kapita/Since 2010, HDI was calculated using new method. New HDI component are life expectancy at birth, expected years of schooling, means years of schooling, and expenditure per capita

⁶ Mulai tahun 2010 mengadopsi System of National Account 2008 (SNA 2008)/Since 2010 is in line with System of National Account 2008 (SNA 2008)

⁷ Menggunakan tahun dasar 2010 (2010=100)/Using 2010 base year (2010=100)

⁸ Menggunakan proyeksi penduduk berdasarkan hasil SP2010/Using population projection based on SP2010

00 38' 23" LU – 00 44' 25" LS

BELITANG HULU

6.444,3 km²

Luas Wilayah Kabupaten Sekadau

BELITANG HILIR

BELITANG

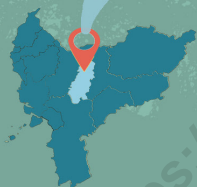
SEKADAU HILIR

SEKADAU HULU

NANGA TAMAN

NANGA MAHAP

1100 33' 07" - 1110 17' 44" BT



Provinsi Kalimantan Barat



33,6⁰C

Suhu Tertinggi



432

mm²
Curah Hujan
Maret
Terbesar



3,4

knot/jam
Kecepatan
Angin

PENJELASAN TEKNIS

1. **Desa** adalah pembagian wilayah administrasi di Indonesia di bawah kecamatan, yang dipimpin oleh Kepala Desa. Sebuah desa merupakan kumpulan dari beberapa unit permukiman kecil yang disebut kampung atau dusun atau banjar atau jorong
2. **Kelurahan** adalah pembagian wilayah administratif di Indonesia di bawah kecamatan. Kelurahan merupakan wilayah kerja lurah sebagai perangkat daerah kabupaten atau kota. Kelurahan dipimpin oleh seorang lurah yang berstatus sebagai Pegawai Negeri Sipil. Kelurahan merupakan unit pemerintahan terkecil setingkat dengan desa. Berbeda dengan desa, kelurahan memiliki hak mengatur wilayahnya lebih terbatas. Dalam perkembangannya, sebuah desa dapat diubah statusnya menjadi kelurahan, atau sebaliknya.
3. **Pulau** adalah sebidang tanah yang lebih kecil dari benua dan lebih besar dari karang, yang dikelilingi air. Kumpulan beberapa pulau dinamakan pulau-pulau atau kepulauan. Konvensi PBB tentang Hukum Laut Internasional tahun 1982 (UNCLOS '82) pasal 121 mendefinisikan pulau (Ingg.: island) sebagai daratan yang terbentuk secara alami dan dikelilingi oleh air, dan selalu di atas muka air pada saat pasang

TECHNICAL NOTES

1. **Village** is the division of administrative territories in Indonesia under the sub-district, led by the Village Head. A village is a collection of several small settlement units called kampung or hamlet or Banjar or jorong
2. **Kelurahan** is the division of administrative regions in Indonesia under the subdistrict. Kelurahan is the village head's working area as a district or city area apparatus. The kelurahan is led by a lurah who is a civil servant. The kelurahan is the smallest administrative unit at the level of the village. Unlike the village, the village has the right to regulate its territory more limited. In its development, a village can be changed its status to become a village, or vice versa
3. **The island** is a piece of land smaller than a continent and the larger of the reef, which is surrounded by water. Set of islands called the islands or archipelago. UN Convention on the Law of the Sea 1982 (UNCLOS '82) Article 121 defines the island (Ingg.: island) as the land that occurs naturally and is surrounded by water, and always above the water level during high tides the highest. There are four requirements that must be met in order to be referred to as the 'island, namely :landless mainland

naik tertinggi. Ada empat syarat yang harus dipenuhi agar dapat disebut sebagai 'pulau', yakni: memiliki lahan daratan, terbentuk secara alami, bukan lahan reklamasi, dikelilingi oleh air, baik air asin (laut) maupun tawar, selalu berada di atas garis pasang tinggi.

4. **Tekanan udara** adalah tekanan yang ditimbulkan oleh beratnya lapisan udara. Tekanan udara di suatu daerah dari waktu ke waktu senantiasa mengalami perubahan. Satuan yang digunakan untuk mengukur tekanan udara dinyatakan dengan milibar (mb). Ahli meteorologi mengukur tekanan udara dengan menggunakan barometer.
5. **Curah hujan** adalah jumlah air yang jatuh di permukaan tanah datar selama periode tertentu yang diukur dengan satuan tinggi (mm) di atas permukaan horizontal bila tidak terjadi evaporasi, runoff dan infiltrasi. Satuan Curah Hujan adalah mm, inch
6. **Penguapan air** adalah proses yang berubah dari cair ke uap. Untuk melakukan hal ini, air memerlukan salah satu dari beberapa kondisi berada di tempat. Penguapan bisa disebut juga dengan evaporasi.
7. **Suhu Udara** menunjukkan derajat panas udara. Mudah-mudahan, semakin tinggi suhu udara, semakin panas udara tersebut. Secara

formed naturally and not land reclamation surrounded by water, either salt water (sea) and fresh always be above the high tide line

4. **Air pressure** is the pressure exerted by the severity of the air layer . The air pressure in an area from time to time are constantly changing. The unit used to measure the air pressure is expressed in millibars (mb) . Meteorologists measure air pressure using a barometer
5. **Rainfall** is the amount of water that falls on a flat surface during a certain period measured in units of height (mm) above the horizontal surface if there is no evaporation, runoff and infiltration. Rainfall Unit is mm, inch
6. **Evaporation of water** is a process that changes from liquid to vapor. To do this , water needs one of several conditions are in place . Evaporation can be referred to by evaporation.

mikroskopis, suhu menunjukkan energi yang dimiliki oleh udara. Setiap atom dalam udara masing-masing bergerak, baik itu dalam bentuk perpindahan maupun gerakan di tempat getaran. Makin tingginya energi atom-atom penyusun udara, makin tinggi suhu udara tersebut.

8. **Kelembaban udara** adalah tingkat kebasahan udara karena dalam udara air selalu terkandung dalam bentuk uap air. Kandungan uap air dalam udara hangat lebih banyak daripada kandungan uap air dalam udara dingin. Besaran yang sering dipakai untuk menyatakan kelembaban udara adalah kelembaban nisbi yang diukur dengan psikrometer atau higrometer. Kelembaban nisbi berubah sesuai tempat dan waktu. Pada siang hari kelembaban nisbi berangsur – angsur turun kemudian pada sore hari sampai menjelang pagi bertambah besar.
9. **Kecepatan angin** adalah kecepatan udara yang bergerak horizontal pada ketinggian 2 meter di atas tanah. Perbedaan tekanan udara antara asal dan tujuan angin. Kecepatan angin bisa diukur dengan menggunakan alat yang disebut anemometer. Jenis anemometer yang paling banyak digunakan adalah anemometer cup.
7. **Air temperatures indicate** the degree of hot air. Simply, the higher the temperature, the hotter the air. Microscopically, the temperature shows the energy possessed by air. Each atom in the air each move, be it in the form of displacement or movement in the vibration. The higher energy the atoms making up the air , the higher the air temperature.
8. **Humidity** is the degree of wetness in the air conditioned because the water is always contained in the form of water vapor. The content of water vapor in the warm air more than the content of water vapor in the cold. The quantity that is often used to express humidity is the relative humidity was measured with psychrometers or hygrometers. Relative humidity changes according to time and place. During the day the relative humidity gradually decreases then in the afternoon until the morning gets bigger.
9. **Wind speed** is the speed of air moving horizontally at a height of two meters above the ground. The air pressure difference between the origin and destination of the wind is a factor that determines the speed of the wind. Wind speed can be measured using an instrument called an anemometer. Anemometer type most widely used is the cup anemometer.

ULASAN

Secara geografis, Kabupaten Sekadau terletak di 00o38'23" Lintang Utara sampai dengan 00o44'25" Lintang Selatan dan 110o33'07" Bujur Barat sampai dengan 111o17'44" Bujur Timur.

Secara Administratif, batas-batas wilayah Kabupaten Sekadau adalah sebagai berikut :

- Utara : Kabupaten Sintang
- Selatan : Kabupaten Ketapang
- Timur : Kabupaten Sintang
- Barat : Kabupaten Sanggau

Kondisi topografi di Kabupaten Sekadau merupakan kondisi alam yang berupa daratan dan perbukitan. Tingkat ketinggian daratan apabila diukur dibawah permukaan laut (dpl) berada pada kisaran 0 meter dpl sampai dengan 1.000 meter dpl.

Ada tiga sungai utama yang melintasi wilayah Kabupaten Sekadau yaitu : Sungai Kapuas, Sungai Sekadau dan Sungai Belintang.

Luas Wilayah Kabupaten Sekadau yang terbentang dari Kecamatan Nanga Mahap sampai dengan Kecamatan Belintang Hulu seluas 5.444,3 Km². Kecamatan terbesar luasnya adalah Kecamatan Belintang Hulu dengan luas 1.162,7 Km² atau sekitar 21,36 persen dari luas Kabupaten Sekadau, sedangkan kecamatan yang terkecil luasnya adalah kecamatan Belintang dengan luas 281 Km² atau sekitar 5,16 persen dari luas Kabupaten Sekadau.

Dilihat dari jarak tempuh Kecamatan menuju Kabupaten Sekadau, yang

DESCRIPTION

Sekadau Regency was the expansion regency from Sanggau Regency. It lies from 00°38'23" North Latitude to 00°44'23" South Latitude and 110°33'07" West Longitude to 110°17'44" East Longitude.

The Administrative Boundaries of Sekadau are bordered by:

- North : Regency of Sintang*
- South : Regency of Ketapang*
- East : Regency of Sintang*
- West : Regency of Sanggau*

The natural topographics condition of Sekadau Regency are mainly plain lands and hills with the level from 0 meter to 1.000 meters above sea level.

There are 3 main rivers crossing The Sekadau Regency, those are: Kapuas River, Sekadau River and Belintang River.

Total area of Sekadau Regency which lies between Nanga Mahap Sub District to Belintang Hulu is 5.444,3 Km². The biggest Sub District was Belintang Hulu with area of 1.162,7 Km² or about 21,36 percents from total area of Sekadau Regency. While, the smallest one was Belintang with area of 281 Km²

or about 5,16 percents from total area of Sekadau.

Seen from the distance to and from Sekadau, the longest one was Belintang

memiliki jarak tempuh terjauh adalah Kecamatan Belitang Hulu (Balai Sepuak) dengan jarak tempuh 112,20 km. Sedangkan yang memiliki jarak tempuh terpendek adalah Kecamatan Sekadau Hulu (Rawak) dengan jarak 20,35 km.

Dilihat dari jenis tanahnya, sebagian besar daerah Kabupaten Sekadau adalah jenis tanah PMK (Poldosit Merah Kuning) yaitu sebesar 390,301 Ha (71,69%), dan sisanya terdiri atas Podsol (26,88%) dan alluvial (1,43%).

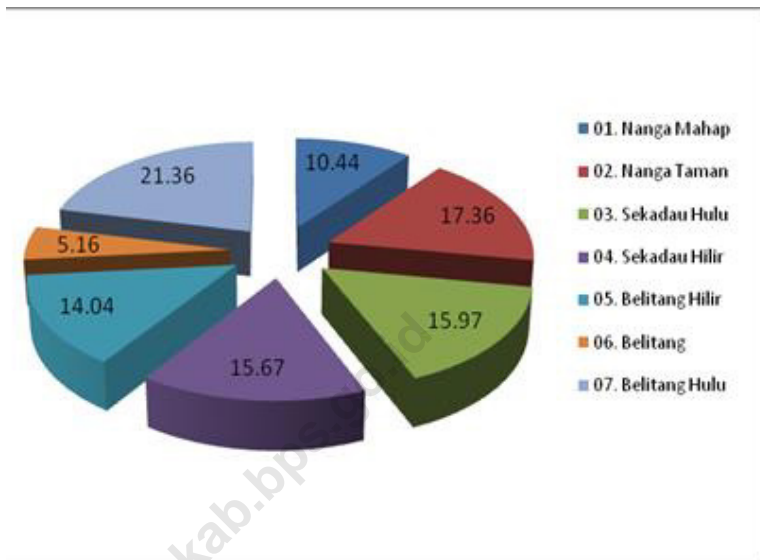
Jenis kandungan tanah yang terdapat di Kabupaten Sekadau sebagian besar adalah Plistosen-Pliosen (47,77%), Intrusif dan Plutonik Basa Menengah (31,52%) dan sisanya terdiri atas kwartier, Trias, Permokarbon Trias Atas, Permo Karbon, Sekis Hablur, Efusif Menengah, Intrusif dan Plutonik Asam, dan Intrusif dan Plutonik Basa.

Hulu (Balai Sepuak) with the distance 112,20 km. And the shortest one was Sekadau Hulu (Rawak) with the distance 20,35 km.

By its Soil type, Sekadau is mainly consist of Compacted Rock of Red Yellow Podsollic Soil, with the total area of 390.301 hectares (71,69%), and the rest are consist of Podsol (26.88%) and alluvial (1,43%).

In Sekadau Regency the soil bearing are mainly consist of Plistocene-Pliocene (47,77%), Intermediate Intrusive and Plutonic (31,52%) and the rest are quartenary, Cristalline Schist, Acid Intrusive and Plutonic, Permo Carboniferous, Triassic and Intermediate Effusive

Gambar 1.1 Luas Daerah menurut Kecamatan (%), 2019
Figures 1.1 Area of Subdistrict (%), 2019



Sumber/Source : Berdasarkan Peraturan Menteri Dalam Negeri No. 66 Tahun 2011 tanggal 28 Desember 2011
Based on Minister Of Home Affairs Regulation No 66/2011, December 28, 2011

1. 1.1 KEADAAN GEOGRAFI

Tabel 1.1.1 Luas Daerah dan Jumlah Pulau Menurut Kecamatan di Kabupaten Sekadau, 2019
Total Area and Number of Islands by Subdistrict in Sekadau Regency, 2019

Kecamatan Subdistrict	Ibukota Kecamatan Capital of Subdistrict	Luas Total Area (km ² /sq.km)
(1)	(2)	(3)
1. Nanga Mahap	Nanga Mahap	568,6
2. Nanga Taman	Nanga Taman	945,0
3. Sekadau Hulu	Rawak Hulu	869,7
4. Sekadau Hilir	Sekadau	853,0
5. Belitang Hilir	Sungai Ayak Dua	764,3
6. Belitang	Belitang Dua	281,0
7. Belitang Hulu	Balai Sepuak	1 162,7
Sekadau	Sekadau	5 444,3

Lanjutan Tabel/Continued Table 1.1.1

Kecamatan Subdistrict	Persentase terhadap Luas Kabupaten/Kota Percentage to Regency/Municipal Area	Jumlah Pulau Number of Islands
(1)	(4)	(5)
1. Nanga Mahap	10,44	0
2. Nanga Taman	17,36	0
3. Sekadau Hulu	15,97	0
4. Sekadau Hilir	15,67	0
5. Belitang Hilir	14,04	0
6. Belitang	5,16	0
7. Belitang Hulu	21,36	0
Sekadau	100,00	0

Catatan/Note:

...

Sumber/Source:

Kementerian Agraria dan Tata Ruang/ Badan Pertanahan Nasional Kabupaten Sekadau/Ministry of Agrarian and Spatial Planning/ Office of National Land Board of Sekadau Regency

Tabel
Table 1.1.2

Tinggi Wilayah dan Jarak ke Ibukota Kabupaten Menurut Kecamatan di Kabupaten Sekadau, 2019
Altitude and Distance to the Capital of Regency by Subdistrict in Sekadau Regency, 2019

Kecamatan Subdistrict	Tinggi Wilayah (mdpl) Altitude (m a.s.l)	Jarak ke Ibukota Kabupaten Distance to the Capital of Regency
(1)	(2)	(3)
1. Nanga Mahap	0-1000	58,65
2. Nanga Taman	0-700	38,65
3. Sekadau Hulu	0-800	20,15
4. Sekadau Hilir	0-900	0
5. Belitang Hilir	0-850	47,20
6. Belitang	0-900	81,60
7. Belitang Hulu	0-1000	112,20
Sekadau	0-1000	0

Catatan/Note:

...

Sumber/Source:

Kementerian Agraria dan Tata Ruang/ Badan Pertanahan Nasional Kabupaten Sekadau/Ministry of Agrarian and Spatial Planning/ Office of National Land Board of Sekadau Regency

Tabel
Table 1.1.3

Letak Geografis Kabupaten Sekadau Menurut Kecamatan di Kabupaten Sekadau, 2019
Geographical Location of Sekadau Regency by Subdistrict in Sekadau Regency, 2019

Kecamatan Subdistrict	Garis Lintang Latitude	Garis Bujur Longitude
(1)	(2)	(3)
1. Nanga Mahap	0° 25' 28" LS	110° 45' 3" BT
2. Nanga Taman	0° 18' 28" – 0° 16' 58" LS	110° 48' 43" BT
3. Sekadau Hulu	0° 8' 25" – 0° 21' 30" LS	110° 8' 45" - 115° 15' 20" BT
4. Sekadau Hilir	0° 18' 0" LU – 0° 6' 0" LS	110° 43' 30" - 111° 9' BT
5. Belitang Hilir	0° 29' 30" LU – 0° 30' 0" LS	110° 51' 0" - 111° 12' 0" BT
6. Belitang	0° 7' 30" – 0° 28' 30" LU	110° 51' 0" - 111° 12' 0" BT
7. Belitang Hulu	0° 31' 30" – 0° 21' 0" LU	110° 58' 30" - 111° 16' 30" BT
Sekadau	0° 38' 23" LU – 0° 44' 25" LS	110° 33' 07" - 111° 17' 44" BT

Catatan/Note:

...

Sumber/Source: Kementerian Agraria dan Tata Ruang/ Badan Pertanahan Nasional Kabupaten Sekadau/Ministry of Agrarian and Spatial Planning/ Office of National Land Board of Sekadau Regency

Tabel
Table 1.1.4

**Batas Administrasi Kabupaten Sekadau Menurut
Kecamatan di Kabupaten Sekadau, 2019**
*Administrative Boundaries of Sekadau Regency by
Subdistrict in Sekadau Regency, 2019*

Kecamatan Subdistrict	Utara North	Selatan South	Timur East	Barat West
(1)	(2)	(3)	(4)	(5)
1. Nanga Mahap	Nanga Taman	Kab.Ketapang	Kab.Ketapang	Kab.Sanggau
2. Nanga Taman	Sekadau Hulu	Nanga Mahap	Kab.Sintang	Kab.Sanggau
3. Sekadau Hulu	Sekadau Hilir	Nanga Taman	Kab.Sintang	Kab.Sanggau
4. Sekadau Hilir	Kab.Sanggau	Sekadau Hulu	Kab.Sintang	Kab.Sanggau
5. Belitang Hilir	Belitang Hilir	Sekadau Hulu	Kab.Sintang	Sekadau Hilir
6. Belitang	Belitang Hulu	Kab.Sintang	Kab.Sintang	Belitang Hilir
7. Belitang Hulu	Kab.Sintang	Belitang Hilir	Kab.Sintang	Kab.Sanggau
Sekadau	Kab. Sintang	Kab.Ketapang	Kab. Sintang	Kab Sanggau

Catatan/Note:

...

Sumber/Source: Kementerian Agraria dan Tata Ruang/ Badan Pertanahan Nasional Kabupaten Sekadau/Ministry of Agrarian and Spatial Planning/ Office of National Land Board of Sekadau Regency

1. 1.2 KEADAAN IKLIM

Tabel 1.2.1 Pengamatan Unsur Iklim Menurut Bulan di Stasiun Meteorologi Susilo Sintang, 2019
Table 1.2.1 Observation of Climate Elements By Months at Meteorological Station of Sintang, 2019

Bulan Month	Suhu/Temperature (°C)			Kelembaban/Humidity (%)		
	Minimum	Rata-rata Average	Maksimum Maximum	Minimum	Rata-rata Average	Maksimum Maximum
(1)	(2)	(3)	(4)	(5)	(6)	(7)
Januari/January	23.0	26.5	32.4	...	86	...
Februari/February	22.9	26.3	32.2	...	86	...
Maret/March	22.6	26.7	32.9	...	84	...
April/April	23.3	26.8	32.8	...	86	...
Mei/May	23.5	27.5	33.6	...	83	...
Juni/June	23.1	26.8	32.3	...	86	...
Juli/July	21.9	26.7	32.7	...	81	...
Agustus/August	22.1	26.9	33.3	...	79	...
September/September	22.1	26.8	33.4	...	80	...
Oktober/October	22.8	26.3	32.0	...	87	...
November/November	23.0	26.8	32.6	...	87	...
Desember/December	23.1	26.5	31.9	...	89	...

Lanjutan Tabel/*Continued Table 1.2.1*

Bulan Month	Kecepatan Angin (m/det) Wind Velocity (m/sec)			Tekanan Udara/Atmospheric Pressure (mb)		
	Minimum	Rata-rata Average	Maksimum Maximum	Minimum	Rata-rata Average	Maksimum Maximum
(1)	(8)	(9)	(10)	(11)	(12)	(13)
Januari/January	...	3.2	1 008.5	...
Februari/February	...	3.2	1 009.6	...
Maret/March	...	3.4	1 008.8	...
April/April	...	3.0	1 007.8	...
Mei/May	...	2.9	1 008.0	...
Juni/June	...	3.6	1 007.6	...
Juli/July	...	4.6	1 008.4	...
Agustus/August	...	5.1	1 006.2	...
September/September	...	3.7	1 009.2	...
Oktober/October	...	2.7	1 008.2	...
November/November	...	2.6	1 008.3	...
Desember/December	...	3.0	1 008.2	...

Lanjutan Tabel/*Continued Table 1.2.1*

Bulan Month	Jumlah Curah Hujan Number of Precipitation (mm)	Jumlah Hari Hujan (hari) Number of Rainy Days (day)	Penyinaran Matahari Duration of Sunshine (%)
(1)	(14)	(15)	(16)
Januari/January	266.6	19	42.8
Februari/February	384	15	42.5
Maret/March	432	17	59.5
April/April	396	20	62.8
Mei/May	89	9	62.4
Juni/June	202	16	52.1
Juli/July	68	6	67.7
Agustus/August	131	6	55.6
September/September	123	8	30.2
Oktober/October	173	20	39.4
November/November	424	16	56.0
Desember/December	428	20	37.7

Catatan/Note: ...

Sumber/Source: Stasiun Meteorologi Susilo Sintang/Meteorological Station of Sintang



persentase Jumlah PNS Laki-laki
di Kabupaten Sekadau Tahun 2019

57%

Jumlah PNS di
Kabupaten Sekadau

2.870 Orang

persentase Jumlah
PNS Perempuan Tahun 2019

43%



Pendapatan Daerah



Pajak merupakan
Penyumbang pendapatan
Kabupaten Sekadau

Terbesar



PENJELASAN TEKNIS

1. Pemerintahan Daerah adalah penyelenggaraan urusan pemerintahan oleh Pemerintah Daerah dan Dewan Perwakilan Rakyat Daerah menurut asas otonomi dan tugas pembantuan dengan prinsip otonomi seluas-luasnya dalam sistem dan prinsip Negara Kesatuan Republik Indonesia sebagaimana dimaksud dalam Undang-Undang Dasar Negara Republik Indonesia Tahun 1945. Pemerintahan Daerah di Indonesia terdiri dari Pemerintahan Daerah Provinsi dan Pemerintahan Daerah Kabupaten yang terdiri atas kepala daerah dan Dewan Perwakilan Rakyat Daerah (DPRD) dibantu oleh Perangkat Daerah.
2. Pembentukan daerah provinsi, daerah kabupaten, dan daerah kota ditetapkan dengan undang-undang. Pembentukan daerah dapat berupa penggabungan beberapa daerah atau bagian daerah yang bersandingan atau pemekaran dari satu daerah menjadi dua daerah atau lebih. Daerah dapat dihapus dan digabung dengan daerah lain apabila daerah yang bersangkutan tidak mampu menyelenggarakan otonomi daerah.
3. Penggabungan daerah beserta akibatnya ditetapkan dengan undang-undang. Untuk

TECHNICAL NOTES

1. *Local Government is the n implementation of government affairs by the Local Government and Council of Representatives Daerah base of principle of autonomy and duty of assistance with the principle of broad autonomy within the system and the principles of the Republic of Indonesia as stipulated in the Constitution of the Republic of Indonesia Year 1945. Government Regions in Indonesia consists of Provincial Governments and regional Government of Regency / City consisting of the head of the region and the regional Representatives Council (DPRD), assisted by the region*
2. *establishment of provincial, district, and city areas defined by law. Formation region can be incorporation of some regions or areas part or division of a region into two regions or more. The area can be deleted and merged with other areas if the area concerned is not able to organize regional autonomy.*
3. *Abolition and amalgamation of regions and its consequences are set by law. National interest, the Government may establish a special department within*

- menyelenggarakan fungsi pemerintahan tertentu yang bersifat khusus bagi kepentingan nasional, Pemerintah dapat menetapkan kawasan khusus dalam wilayah provinsi dan/ atau Kabupaten.
4. Setiap daerah dipimpin oleh kepala pemerintah daerah yang disebut kepala daerah. Kepala daerah untuk provinsi disebut gubernur, untuk kabupaten disebut bupati dan untuk kota adalah wali kota. Kepala daerah dibantu oleh satu orang wakil kepala daerah, untuk provinsi disebut wakil Gubernur, untuk kabupaten disebut wakil bupati dan untuk kota disebut wakil wali kota. Kepala dan wakil kepala daerah memiliki tugas, wewenang dan kewajiban serta larangan. Kepala daerah juga mempunyai kewajiban untuk memberikan laporan penyelenggaraan pemerintahan daerah kepada Pemerintah, dan memberikan laporan keterangan pertanggungjawaban kepada DPRD, serta menginformasikan laporan penyelenggaraan pemerintahan daerah kepada masyarakat.
 5. Partai politik adalah organisasi politik yang menjalani ideologi tertentu atau dibentuk dengan tujuan khusus. Definisi lainnya adalah kelompok yang terorganisir yang anggotanya mempunyai

the province and / or district / municipality
4. *Each region is headed by the head of the local government called the head region. The regional head of the province called the governor, to the district for a town called regents and was mayor. The regional head assisted by a deputy head of the region, called the deputy governor for the province, for the district called the vice-regent and for the city called the deputy mayor. The head and deputy head of the region has the duties, powers and obligations and restrictions. The regional head also have an obligation to provide a report to the Government of regional governance, accountability and reporting information to Parliament, as well as informing the regional administration reports*
 5. *A political party is a political organization which underwent a certain ideology or formed with the specific purpose. Another definition is an organized group whose members have orientation, values, and ideals are the same. The purpose of this group is to gain political power and wrest political*

orientasi, nilai-nilai, dan cita-cita yang sama. Tujuan kelompok ini ialah untuk memperoleh kekuasaan politik dan merebut kedudukan politik - (biasanya) dengan cara konstitusional-untuk melaksanakan kebijakan-kebijakan mereka.

6. Daftar Pemilih Tetap, selanjutnya disingkat DPT, adalah susunan nama penduduk Warga Negara Indonesia yang telah memenuhi syarat sebagai Pemilih berdasarkan undang-undang dan berhak menggunakan haknya untuk memberikan suara di TPS dalam Pemilu Anggota DPR, DPD, DPRD Provinsi / DPRD Kabupaten.
7. Caleg atau Calon legislatif adalah orang yang mencalonkan diri menjadi anggota legislatif, atau calon anggota Dewan Perwakilan Rakyat atau Dewan Perwakilan Rakyat Daerah.
8. DPRD merupakan lembaga perwakilan rakyat daerah dan berkedudukan sebagai unsur penyelenggaraan pemerintahan daerah. DPRD memiliki fungsi legislasi, anggaran, dan pengawasan. DPRD mempunyai tugas dan wewenang. DPRD mempunyai hak: (a). interpelasi; (b). angket; dan (c). menyatakan pendapat.
9. Alat kelengkapan DPRD terdiri atas: (a). pimpinan; (b). komisi; (c). panitia musyawarah; (d). panitia anggaran; (e). Badan Kehormatan; dan (f). alat kelengkapan lain

position - (usually) by way of a constitutional - to implement their policies.

6. *Electoral List, hereinafter abbreviated as DPT, is the composition of the population name Indonesian citizen who has been qualified as a selector under the law and entitled to exercise its right to vote at the polling station in the General Election of DPR, DPD, Provincial / District / Municipal*
7. *Candidates or legislative candidates are those who run for the legislature, or prospective member of the House of Representatives or Regional Representatives Council.*
8. *Parliament is the people's representative body area and serves as an element of the regional administration. Parliament has legislative function, budgetary, and oversight. Parliament has then duty and authority. Parliament has the right to: (a). interpellation; (B). questionnaires; and (c). opinion.*
9. *DPRD fittings consist of: (a). leader; (B). commission; (C). committee deliberations; (D). the budget committee; (E). Honorary Board; and (f). other necessary fittings. Assembly Members have*

yang diperlukan. Anggota DPRD mempunyai hak dan kewajiban. Anggota DPRD mempunyai larangan dan dapat diganti antar waktu. Ketentuan tentang DPRD sepanjang tidak diatur dalam Undang-Undang mengenai pemerintahan daerah berlaku ketentuan Undang-Undang yang mengatur Susunan dan Kedudukan MPR, DPR, DPD, dan DPRD

10. Peserta Taspen adalah seluruh Pegawai Negeri, yaitu mereka yang diangkat dan dipekerjakan dalam suatu jabatan negeri oleh pejabat negara atau badan negara yang berwenang mengangkatnya, dan digaji menurut peraturan gaji yang berlaku baginya dan dibayar atas beban Belanja Pegawai dari Anggaran Belanja Negara/ Daerah. Bagi sebagian Pegawai Negeri, yaitu anggota TNI/Polri dan otonom, Pejabat Negara, Anggota ABRI yang dinas dan pensiun sebelum 1 April 1989, Anggota veteran dan PKRI/KNIP, dan Pegawai KAI
11. Peserta BPJS Kesehatan adalah setiap orang, termasuk orang asing yang bekerja paling singkat 6 (enam) bulan di Indonesia, yang telah membayar iuran, meliputi:
 1. Penerima Bantuan Iuran Jaminan Kesehatan (PBI): fakir miskin dan orang tidak mampu, dengan penetapan peserta sesuai ketentuan peraturan perundang-

rights and obligations. Members of Parliament have restrictions and can be replaced over time. Conditions of Parliament to the extent not regulated in the Law concerning local government apply the provisions of the Act governing the Arrangement and the MPR, DPR, DPD and DPRD.

10. *Taspen participants are all civil servants, those who are appointed and employed in a public office by state officials or state agencies that are authorized to appoint him, and are paid according to the salary regulations that apply to him and are paid for the burden of employee expenditure from the State / Regional Budget. For some Civil Servants, namely members of the TNI / Polri and autonomous, State Officials, Members of ABRI who served and retired before April 1, 1989, Veterans and PKRI / KNIP Members, and KAI Employees*
11. *Participants BPJS Health is everyone, including foreigners who work at least 6 (six) months in Indonesia, who have paid contributions, include:*
 1. *Beneficiaries Health Insurance Contribution (PBI): the poor and the people cannot afford, with the determination of the participants in accordance with the legislation.*
 2. *Not Beneficiaries*

undangan. 2. Bukan Penerima Bantuan Iuran Jaminan Kesehatan (Non PBI), terdiri dari:

Pekerja Penerima Upah dan anggota keluarganya a) Pegawai Negeri Sipil b) Anggota TNI; c) Anggota Polri; d) Pejabat Negara; e) Pegawai Pemerintah non Pegawai; f) Pegawai Swasta; dan g) Pekerja yang tidak termasuk huruf a s.d. f yang menerima Upah.

Health Insurance Contribution (Non PBI), consisting of: Recipients Workers Wages and members of his family a) Civil Servant; b) Members of the military; c) Members of the National Police; d) State officials; e) Non Servants of Government Employees; f) Private Employees; and g) Workers who do not include the letters a to f are receiving wages.

<https://sekadaukab.bps.go.id>

ULASAN

Kabupaten Sekadau merupakan Kabupaten pemekaran dari Kabupaten Sanggau yang terbentuk pada tahun 2003. Kabupaten Sekadau memiliki luas wilayah 5.444,3 Km², yang terdiri dari 7 (tujuh) kecamatan, yaitu :

Nanga Mahap (Nanga Mahap),
Nanga Taman (Nanga Taman),
Sekadau Hulu (Rawak),
Sekadau Hilir (Sekadau),
Belintang Hilir (Sungai AyaK III),
Belintang (Nanga Belintang),
Belintang Hulu (Balai Sepuak).

Kabupaten Sekadau memiliki 87 desa dan 331 dusun dalam membantu menjalankan roda pemerintahan.

Pemerintah Daerah Kabupaten Sekadau memiliki 2.870 PNS, yang terdiri dari 1.635 laki-laki dan 1.235 perempuan. Apabila dilihat dari golongan ruang/ kepangkatan sebagai berikut ;

Golongan IV sebanyak 553 PNS (19,27%), Golongan III sebanyak 1.798 PNS (62,65%), Golongan II sebanyak 497 PNS (17,32%) dan Golongan I sebanyak 22 PNS (0,77%)

Dilihat dari tingkat pendidikannya maka PNS di Kab. Sekadau yang merupakan lulusan sampai dengan SMP sebesar 0,80%, SMA sebesar 19,02%, Diploma I/II sebesar 5,75%, Diploma III sebesar 19,20%, dan lulusan DIV/S1/S2/S3 sebesar 54,77%.

Dewan Perwakilan Rakyat Daerah (DPRD) Kabupaten Sekadau memiliki anggota sebanyak 30 orang dengan komposisi 29 laki-laki dan

DESCRIPTION

Sekadau as an Expansion from Sanggau Regency which founded on 2003. Sekadau has total area of 5.444,3 km² that consist of 7 (Seven) Sub Districts, are ;

*Nanga Mahap (Nanga Mahap),
Nanga Taman (Nanga Taman),
Sekadau Hulu (Rawak),
Sekadau Hilir (Sekadau),
Belintang Hilir (Sungai Ayak III),
Belintang (Nanga Belintang),
Belintang Hulu (Balai Sepuak).*

Sekadau Regency has 87 villages and 331 orchards that helping to play the Government's role.

The Government apparatus in Sekadau consists of Civil Servants of Local Autonomy Government of Sekadau Regency and from Vertical Institution. Local Government of Sekadau Regency have 2.870 civil servants which consists of 1.635 males and 1.235 females. Seen from the Rank Level consists of IV: 553 workers (19,27%), rank of III : 1.798 workers (62,65%), rank of II : 497 workers (17,32%), rank of I : 22 workers (0,77%) .

From the education level, most of them have completed the education level up to Junior High School: 0,80%, Senior High School: 19,02%, Bachelor degree (Diploma I/II): 5,75%, Diploma III: 19,20%, and Under/Post Graduate: 54,77%.

Regional Assembly (DPRD) of Sekadau has 30 members, with 29 males and 1 females. They came from 8 Factions, they are :

1 perempuan. Ketiga puluh orang tersebut tersebar kedalam 8 (delapan) fraksi yaitu :

- Fraksi Partai Golkar 3 orang
- Fraksi PDI Perjuangan 6 orang
- Fraksi PAN 3 orang
- Fraksi Partai Demokrat 4 orang
- Fraksi Hanura 4 orang
- Fraksi Gerindra 4 orang
- Fraksi Nasdem 3 orang
- Fraksi Partai Keadilan Persatuan Indonesia 3 orang

Sebagian besar umur anggota DPRD Kabupaten Sekadau berkisar antara umur 36 tahun sampai dengan 49 tahun. Sedangkan jenjang pendidikan yang ditamatkan Anggota DPRD Kabupaten Sekadau sekitar 53,33% merupakan lulusan perguruan tinggi.

*Fraction of Golkar Party 3 members,
Fraction of PDI Perjuangan 6 members,
Fraction of PAN 3 members,
Fraction of Demokrat Party 4 members,
Fraction of Hanura: 4 members,
Fraction of Gerindra 4 members
Fraction of Nasdem 3 members
Fraction of PKPI 3 members*

The average age of Regional Assembly members of Sekadau are from 36 to 49 years old. And most of them have already finished their high level education about 53,33% of them.

1. 2.1 WILAYAH ADMINISTRATIF

Tabel 2.1.1 Jumlah Desa¹/Kelurahan Menurut Kecamatan di Kabupaten Sekadau, 2015–2019
Number of Villages¹/Kelurahan by Subdistrict in Sekadau Regency, 2015–2019

Kecamatan Subdistrict	2015	2016	2017	2018	2019
(1)	(2)	(3)	(4)	(5)	(6)
1. Nanga Mahap	13	13	13	13	13
2. Nanga Taman	13	13	13	13	13
3. Sekadau Hulu	15	15	15	15	15
4. Sekadau Hilir	17	17	17	17	17
5. Belitang Hilir	9	9	9	9	9
6. Belitang	7	7	7	7	7
7. Belitang Hulu	13	13	13	13	13
Sekadau	87	87	87	87	87

Catatan/Note: ¹Termasuk Unit Permukiman Transmigrasi (UPT) /Include Transmigration Settlement Unit
 Peraturan Kepala Badan Pusat Statistik Nomor 1 Tahun 2020 Tanggal 5 Februari 2020 tentang Perubahan Atas Peraturan Kepala Badan Pusat Statistik Nomor 3 Tahun 2019 tentang Kode dan Nama Wilayah Kerja Statistik Tahun 2019/Chief Statistician Regulation Number 1/2020, February 5 2020, as a revision of Chief Statistician Regulation Number 3 of 2019 on Code and Name of Regional Level of Data Collection.

Sumber/Source: Dinas Pemberdayaan Masyarakat dan Desa Kabupaten Sekadau/Community and Village Empowerment Office of Sekadau Regency

1. 2.2 Dewan PERWAKILAN RAKYAT DAERAH

Tabel 2.2.1 Jumlah Anggota Dewan Perwakilan Rakyat Daerah Menurut Partai Politik dan Jenis Kelamin di Kabupaten Sekadau, 2019
Number of Regional House of Representatives's Members by Political Parties and Sex in Sekadau Regency 2019

Partai Politik <i>Political Parties</i>	Laki-laki <i>Male</i>	Perempuan <i>Female</i>	Jumlah <i>Total</i>
(1)	(2)	(3)	(4)
1. Partai PDI Perjuangan	6	0	6
2. Partai Gerindra	4	0	4
3. Partai Demokrat	4	0	4
4. Partai Hanura	4	0	4
5. Partai Nasional Demokrasi	3	0	3
6. Partai Golongan Karya	3	0	3
7. Partai Amanat Nasional	3	0	3
8. Partai Keadilan Persatuan Indonesia	2	1	3
Jumlah/Total	29	1	30

Catatan/Note: ...
 Sumber/Source: Sekretariat DPRD Kabupaten Sekadau/Regional Parliament Secretariate of Sekadau Regency

Tabel
Table 2.2.2

**Jumlah Anggota Dewan Perwakilan Rakyat Daerah
Menurut Kelompok Umur dan Jenis Kelamin di Kabupaten
Sekadau, 2019**
*Number of Members of The Regional House of
Representatives by Age Group and Sex in Sekadau Regency,
2019*

Kelompok Umur Age Group	Laki-laki Male	Perempuan Female	Jumlah Total
(1)	(2)	(3)	(4)
21 - 35	1	0	1
36 - 49	18	0	18
50 - 59	10	1	11
> 60	0	0	0
Jumlah/Total	29	1	30

Catatan/Note: ...
Sumber/Source: Sekretariat DPRD Kabupaten Sekadau/Regional Parliament Secretariate of Sekadau Regency

Tabel
Table 2.2.3

**Jumlah Anggota Dewan Perwakilan Rakyat Daerah
Menurut Pendidikan Tertinggi yang Ditamatkan dan Jenis
Kelamin di Kabupaten Sekadau, 2019**
*Number of Members of The Regional House of
Representatives by Educational Attainment and Sex in
Sekadau Regency, 2019*

Tingkat Pendidikan Educational Level	Laki-laki Male	Perempuan Female	Jumlah Total
(1)	(2)	(3)	(4)
Sampai dengan SD <i>Up to Primary School</i>	0	0	0
SMP/Sederajat <i>General Vocational Junior High School</i>	0	0	0
SMA/Sederajat <i>General/Vocational Senior High School</i>	13	1	0
Diploma I, II/Akta I, II <i>Diploma I, II/Akta I, II</i>	0	0	0
Diploma III/Akta III/Sarjana Muda <i>Diploma III/Akta III/Bachelor</i>	1	0	10
Tingkat Sarjana/Doktor/Ph.D <i>University Graduates</i>	15	0	15
Jumlah/Total	29	1	30

Catatan/Note:

Sumber/Source: ... Sekretariat DPRD Kabupaten Sekadau/Regional Parliament Secretariate of Sekadau Regency

1. 2.3 SUMBER DAYA MANUSIA

Tabel
Table 2.3.1

Jumlah Pegawai Negeri Sipil Menurut Jabatan dan Jenis Kelamin di Kabupaten Sekadau, Desember 2018 dan Desember 2019
Number of Civil Servants by Occupation and Sex in Sekadau Regency, December 2018 dan December 2019

Jabatan <i>Occupation</i>	2018		Jumlah <i>Total</i>
	Laki-laki <i>Male</i>	Perempuan <i>Female</i>	
(1)	(2)	(3)	(4)
Fungsional <i>Functional</i>	1 307	1 143	2 45
Fungsional Tertentu <i>Specific Functional</i>
Fungsional Umum <i>Staf General Functional</i>
Struktural/ <i>Structural</i>	341	94	435
Eselon V/5th Echelon	0	0	0
Eselon IV/4th Echelon	153	61	214
Eselon III/3rd Echelon	162	33	195
Eselon II/2nd Echelon	26	0	26
Eselon I/1st Echelon	0	0	0
Jumlah/<i>Total</i>	1 648	1 237	2 885

Lanjutan Tabel/*Continued Table 2.3.1*

Jabatan <i>Occupation</i>	2019		Jumlah <i>Total</i>
	Laki-laki <i>Male</i>	Perempuan <i>Female</i>	
(1)	(5)	(6)	(7)
Fungsional Tertentu <i>Specific Functional</i>	877	818	1695
Fungsional Umum <i>Staf General Functional</i>	469	313	782
Struktural/ <i>Structural</i>	289	104	393
Eselon V/5th Echelon	0	0	0
Eselon IV/4th Echelon	164	82	246
Eselon III/3rd Echelon	95	22	117
Eselon II/2nd Echelon	30	0	30
Eselon I/1st Echelon	0	0	0
Jumlah/<i>Total</i>	1 635	1 235	2 870

Catatan/*Note:*

...

Sumber/*Source:*Badan Kepegawaian dan Pengembangan SDM Kabupaten Sekadau/*Regional Personnel and Human Resource Development Agency of Sekadau Regency*

Tabel
Table 2.3.2

Jumlah Pegawai Negeri Sipil Menurut Tingkat Pendidikan dan Jenis Kelamin di Kabupaten Sekadau, Desember 2018 dan Desember 2019
Number of Civil Servants by Educational Level and Sex in Sekadau Regency, December 2018 and December 2019

Tingkat Pendidikan <i>Educational Level</i>	2018		
	Laki-laki <i>Male</i>	Perempuan <i>Female</i>	Jumlah <i>Total</i>
(1)	(2)	(3)	(4)
Sampai dengan SD <i>Up to Primary School</i>	14	1	15
SMP/Sederajat <i>General Vocational Junior High School</i>	25	1	26
SMA/Sederajat <i>General/Vocational Senior High School</i>	479	189	668
Diploma I, II/Akta I, II <i>Diploma I, II/Akta I, II</i>	207	0	207
Diploma III/Akta III/Sarjana Muda <i>Diploma III/Akta III/Bachelor</i>	230	416	646
Tingkat Sarjana/Doktor/Ph.D <i>University Graduates</i>	693	630	1323
Jumlah/Total	1 648	1 237	2 885

Lanjutan Tabel/Continued Table 2.3.2

Tingkat Pendidikan <i>Educational Level</i>	2019		
	Laki-laki <i>Male</i>	Perempuan <i>Female</i>	Jumlah <i>Total</i>
(1)	(5)	(6)	(7)
Sampai dengan SD <i>Up to Primary School</i>	12	1	13
SMP/Sederajat <i>General Vocational Junior High School</i>	22	1	23
SMA/Sederajat <i>General/Vocational Senior High School</i>	389	160	546
Diploma I, II/Akta I, II <i>Diploma I, II/Akta I, II</i>	102	63	165
Diploma III/Akta III/Sarjana Muda <i>Diploma III/Akta III/Bachelor</i>	193	358	551
Tingkat Sarjana/Doktor/Ph.D <i>University Graduates</i>	920	652	1 572
Jumlah/Total	1 635	1 235	2 870

Catatan/Note:

Sumber/Source: ... Badan Kepegawaian dan Pengembangan SDM Kabupaten Sekadau/Regional Personnel and Human Resource Development Agency of Sekadau Regency

Tabel
Table 2.3.3

**Jumlah Pegawai Negeri Sipil Menurut Tingkat
Kepangkatan dan Jenis Kelamin di Kabupaten Sekadau,
Desember 2018 dan Desember 2019**
*Number of Civil Servants by Hierarchy and Sex in Sekadau
Regency, December 2018 and December 2019*

Pangkat/Golongan/Ruang Hierarchy	2018		
	Laki-laki Male	Perempuan Female	Jumlah Total
(1)	(2)	(3)	(4)
1. I/A (Juru Muda)
2. I/B (Juru Muda Tingkat I)
3. I/C (Juru)
4. I/D (Juru Tingkat I)
Golongan I/Range I	21	1	22
5. II/A (Pengatur Muda)
6. II/B (Pengatur Muda Tingkat I)
7. II/C (Pengatur)
8. II/D (Pengatur Tingkat I)
Golongan II/Range II	343	260	603
9. III/A (Penata Muda)
10. III/B (Penata Muda Tingkat I)
11. III/C (Penata)
12. III/D (Penata Tingkat I)
Golongan III/Range III	909	788	1 697
13. IV/A (Pembina)
14. IV/B (Pembina Tingkat I)
15. IV/C (Pembina Utama Muda)
16. IV/D (Pembina Utama Madya)
17. IV/E (Pembina Utama)
Golongan IV/Range IV	375	188	563
Jumlah/Total	1 648	1 237	2 885

Lanjutan Tabel/Continued Table 2.3.3

Pangkat/Golongan/Ruang Hierarchy	2019		
	Laki-laki Male	Perempuan Female	Jumlah Total
(1)	(5)	(6)	(7)
1. I/A (Juru Muda)	0	0	0
2. I/B (Juru Muda Tingkat I)	2	0	2
3. I/C (Juru)	1	0	1
4. I/D (Juru Tingkat I)	17	2	19
Golongan I/Range I	20	2	22
5. II/A (Pengatur Muda)	14	4	18
6. II/B (Pengatur Muda Tingkat I)	101	52	153
7. II/C (Pengatur)	56	44	100
8. II/D (Pengatur Tingkat I)	131	95	226
Golongan II/Range II	302	195	497
9. III/A (Penata Muda)	206	241	447
10. III/B (Penata Muda Tingkat I)	317	312	629
11. III/C (Penata)	215	196	411
12. III/D (Penata Tingkat I)	203	108	311
Golongan III/Range III	941	857	1798
13. IV/A (Pembina)	305	177	482
14. IV/B (Pembina Tingkat I)	42	4	46
15. IV/C (Pembina Utama Muda)	24	0	24
16. IV/D (Pembina Utama Madya)	1	0	1
17. IV/E (Pembina Utama)	0	0	0
Golongan IV/Range IV	372	181	553
Jumlah/Total	1 635	1 235	2 870

Catatan/Note:

...

Sumber/Source:

Badan Kepegawaian dan Pengembangan SDM Kabupaten Sekadau/Regional Personnel and Human Resource Development Agency of Sekadau Regency

Tabel
Table 2.3.4

**Jumlah Pegawai Negeri Sipil Menurut Dinas/Instansi
Pemerintah dan Jenis Kelamin di Kabupaten Sekadau,
Desember 2019**
*Number of Civil Servants by Work Period and Sex in Sekadau
Regency, December 2019*

Dinas/Instansi Pemerintahan Government Agencies	Laki-laki Male	Perempuan Female	Jumlah Total
(1)	(2)	(3)	(4)
1. Sekretariat Daerah	55	21	76
2. Sekretariat DPRD	17	5	22
3. Inspektorat	27	2	29
4. Sekretariat KPUD	0	0	0
5. Badan Perencanaan Pembangunan Daerah, Penelitian dan Pengembangan	11	9	20
6. Badan Pengelolaan Keuangan dan Aset Daerah	17	6	23
7. Badan Kepegawaian dan Pengembangan SDM	24	13	37
8. Badan Pengelola Retribusi dan Pajak Daerah	15	6	21
9. Badan Kesatuan Bangsa dan Politik	8	3	11
10. Badan Penanggulangan Bencana Daerah	13	1	14
11. Dinas Lingkungan Hidup	15	5	20
12. Dinas Pendidikan	46	12	58
13. Dinas Kesehatan, Pengendalian Penduduk, dan Keluarga Berencana	22	26	48
14. Dinas Pekerjaan Umum dan Pertambangan & Penataan Ruang	28	7	35
15. Dinas Perumahan, Kawasan Pemukiman dan Pertanahan	14	6	20
16. Satuan Polisi Pamong Praja	26	2	28
17. Dinas Sosial, Pemberdayaan Perempuan dan Perlindungan Anak	13	7	20
18. Dinas Penanaman Modal, Pelayanan Terpadu Satu Pintu dan Tenaga Kerja	11	11	22

Lanjutan Tabel/*Continued Table 2.3.4*

Dinas/Instansi Pemerintahan <i>Government Agencies</i>	Laki-laki <i>Male</i>	Perempuan <i>Female</i>	Jumlah <i>Total</i>
(1)	(5)	(6)	(7)
19. Dinas Kependudukan dan Pencatatan Sipil	10	3	13
20. Dinas Ketahanan Pangan, Pertanian, dan Perikanan	71	34	105
21. Dinas Pemberdayaan Masyarakat dan Desa	10	7	17
22. Dinas Perhubungan	15	1	16
23. Dinas Komunikasi dan Informatika	11	5	16
24. Dinas Koperasi, Usaha Mikro dan Perdagangan	14	8	22
25. Dinas Kepemudaan Olahraga dan Pariwisata	12	5	17
26. Dinas Kearsipan	11	4	15
27. Rumah Sakit Umum Daerah	42	96	138
28. Kecamatan Sekadau Hilir	18	4	22
29. Kecamatan Sekadau Hulu	21	2	23
30. Kecamatan Nanga Taman	16	5	21
31. Kecamatan Nanga Mahap	15	2	17
32. Kecamatan Belitang	14	1	15
33. Kecamatan Belitang Hilir	17	4	21
34. Kecamatan Belitang Hulu	14	5	19
35. Puskesmas	97	236	333
36. UPT Dikpora	661	481	1 142
37. Tenaga Guru SMP	204	190	394
Jumlah/Total	1 635	1 235	2 870

Catatan/Note:

...

Sumber/Source:

Badan Kepegawaian dan Pengembangan SDM Kabupaten Sekadau/*Regional Personnel and Human Resource Development Agency of Sekadau Regency*

Tabel
Table 2.3.5

Jumlah Pegawai Negeri Sipil Instansi Vertikal Menurut Instansi dan Jenis Kelamin, 2019
Number of Civil Servants by Vertical Institution and Sex in Sekadau Regency, 2019

Dinas/Instansi Pemerintah <i>Institution/Office</i>	Laki-laki <i>Male</i>	Perempuan <i>Female</i>	Jumlah <i>Total</i>
(1)	(2)	(3)	(4)
1. Badan Pusat Statistik	9	9	18
2. Kantor Pertanahan	18	6	24
3. Kementerian Agama	81	40	121
4. Kejaksaan Negeri	11	3	14
5. Komisi Pemilihan Umum	9	2	11
6. KP2KP	4	0	4
Jumlah/Total	132	60	192

Catatan/Note: ...
 Sumber/Source: Badan/Instansi yang Bersangkutan/Agency Concerned

Tabel
Table 2.3.6

Jumlah Pegawai Negeri Sipil Instansi Vertikal Menurut Tingkat Pendidikan dan Jenis Kelamin di Kabupaten Sekadau, 2019
Number of Civil Servants of Vertical Institution by Educational Level and Sex in Sekadau Regency, 2019

Tingkat Pendidikan Educational Level	Laki-laki Male	Perempuan Female	Jumlah Total
(1)	(2)	(3)	(4)
Sampai dengan SD Up to Primary School	0	0	0
SMP/Sederajat General Vocational Junior High School	0	0	0
SMA/Sederajat General/Vocational Senior High School	14	4	18
Diploma I, II/Akta I, II Diploma I, II/Akta I, II	16	3	19
Diploma III/Akta III/Sarjana Muda Diploma III/Akta III/Bachelor	14	11	25
Tingkat Sarjana/Doktor/Ph.D University Graduates	88	42	130
Jumlah/Total	132	60	192

Catatan/Note: ...
 Sumber/Source: Badan/Instansi yang Bersangkutan/Agency Concerned

Tabel
Table 2.3.7

Jumlah Pegawai Negeri Sipil Instansi Vertikal Menurut Tingkat Kepangkatan dan Jenis Kelamin di Kabupaten Sekadau, 2019
Number of Civil Servants of Vertical Institution by Hierarchy and Sex in Sekadau Regency, 2019

Pangkat/Golongan/Ruang <i>Hierarchy</i>	Laki-laki <i>Male</i>	Perempuan <i>Female</i>	Jumlah <i>Total</i>
(1)	(2)	(3)	(4)
1. I/A (Juru Muda)	0	0	0
2. I/B (Juru Muda Tingkat I)	0	0	0
3. I/C (Juru)	0	0	0
4. I/D (Juru Tingkat I)	0	0	0
Golongan I/Range I	0	0	0
5. II/A (Pengatur Muda)	4	0	4
6. II/B (Pengatur Muda Tingkat I)	3	1	4
7. II/C (Pengatur)	4	1	5
8. II/D (Pengatur Tingkat I)	4	0	4
Golongan II/Range II	15	2	17
9. III/A (Penata Muda)	28	16	44
10. III/B (Penata Muda Tingkat I)	23	13	36
11. III/C (Penata)	29	25	54
12. III/D (Penata Tingkat I)	28	3	31
Golongan III/Range III	108	57	165
13. IV/A (Pembina)	8	1	9
14. IV/B (Pembina Tingkat I)	1	0	1
15. IV/C (Pembina Utama Muda)	0	0	0
16. IV/D (Pembina Utama Madya)	0	0	0
17. IV/E (Pembina Utama)	9	1	10
Golongan IV/Range IV	132	60	192
Jumlah/Total	1 648	1 237	2 885

Catatan/Note: ...
Sumber/Source: Badan/Instansi yang Bersangkutan/Agency Concerned

1. 2.4 Keuangan PemERINTAH

Tabel 2.4.1 **Realisasi Pendapatan Pemerintah Kabupaten Sekadau Menurut Jenis Pendapatan (ribu rupiah), 2016–2019**
Actual Sekadau Regency/Municipal Government Revenues by Kind of Revenues (thousand rupiahs), 2016–2019

Jenis Pendapatan/Kind of Revenues	2016	2017
(1)	(2)	(3)
1. Pendapatan Asli Daerah (PAD)/Regional Revenue	36 668 500.53	72 775 859.34
1.1 Pajak Daerah/Regional Tax	8 275 758.10	10 991 701.67
1.2 Retribusi Daerah/Regional Retribution	2 742 180.40	2 032 290.88
1.3 Hasil Perusahaan Milik Daerah dan Pengelolaan Kekayaan Daerah yang Dipisahkan/Regional-Owned Company Revenue and Separated Management of Regional Wealth	6 192 910.81	7 661 625.45
1.4 Lain-lain PAD yang Sah/Other Regional Revenue	19 457 651.22	52 090 241.33
2. Dana Perimbangan/Balance Funds	651 859 301.35	660 410 287.86
2.1 Bagi Hasil Pajak/Tax Sharing Revenue	18 245 234.44	18 542 699.79
2.2 Bagi Hasil Bukan Pajak/Sumber Daya Alam/Non-Tax Sharing Revenue/Natural Resources	1 471 848.91	2 206 389.60
2.3 Dana Alokasi Umum/General Allocation Fund	506 927 604.00	503 188 677.00
2.4 Dana Alokasi Khusus/Special Allocation Fund	125 214 614.00	136 472 521.48
3. Lain-lain Pendapatan yang Sah/Other Revenue	120 334 322.20	117 738 301.04
3.1 Pendapatan Hibah/Grant	6 547 386.37	-
3.2 Dana Darurat/Emergency Fund	-	-
3.3 Dana Bagi Hasil Pajak dari Provinsi dan Pemerintah Daerah Lainnya/Tax Sharing Revenue from Provincial and Other Regional Governments	31 343 774.03	33 217 517.04
3.4 Dana Penyesuaian dan Otonomi Daerah/Regional Adjustment and Autonomy Fund	81 859 001.80	78 520 784.00
3.5 Bantuan Keuangan dari Provinsi atau Pemerintah Daerah Lainnya/Financial Assistance from Provincial or Other Regional Governments	584 160.00	-
3.6 Lainnya/Others	-	-
Jumlah/Total	808 862 124.08	844 924 448.24

Lanjutan Tabel/Continued Table 2.4.1

Jenis Pendapatan/Kind of Revenues	2018	2019
(1)	(4)	(5)
1. Pendapatan Asli Daerah (PAD)/Regional Revenue	59 087 969.58	45 350 681.30
1.1 Pajak Daerah/Regional Tax	26 325 620.77	11 889 875.37
1.2 Retribusi Daerah/Regional Retribution	2 343 463.55	1 903 591.10
1.3 Hasil Perusahaan Milik Daerah dan Pengelolaan Kekayaan Daerah yang Dipisahkan/Regional-Owned Company Revenue and Separated Management of Regional Wealth	7 715 475.00	6 554 942.06
1.4 Lain-lain PAD yang Sah/Other Regional Revenue	22 703 410.27	25 002 272.77
2. Dana Perimbangan/Balance Funds	677 981 716.00	657 004 113.08
2.1 Bagi Hasil Pajak/Tax Sharing Revenue	17 723 144.12	15 553 916.63
2.2 Bagi Hasil Bukan Pajak/Sumber Daya Alam/Non-Tax Sharing Revenue/Natural Resources	5 204 342.77	5 227 134.74
2.3 Dana Alokasi Umum/General Allocation Fund	504 548 895.00	515 570 134.00
2.4 Dana Alokasi Khusus/Special Allocation Fund	150 505 334.12	120 652 927.71
3. Lain-lain Pendapatan yang Sah/Other Revenue	148 756 906.90	175 004 112.52
3.1 Pendapatan Hibah/Grant	28 697 261.68	48 852 930.93
3.2 Dana Darurat/Emergency Fund	-	-
3.3 Dana Bagi Hasil Pajak dari Provinsi dan Pemerintah Daerah Lainnya/Tax Sharing Revenue from Provincial and Other Regional Governments	46 795 963.08	44 770 354.99
3.4 Dana Penyesuaian dan Otonomi Daerah/Regional Adjustment and Autonomy Fund	73 263 682.14	80 488 905.00
3.5 Bantuan Keuangan dari Provinsi atau Pemerintah Daerah Lainnya/Financial Assistance from Provincial or Other Regional Governments	-	891 921.60
3.6 Lainnya/Others	-	-
Jumlah/Total	885 826 592.49	877 358 906.89

Catatan/Note:

...

Sumber/Source:

Badan Pengelola Keuangan dan Aset Daerah Kabupaten Sekadau/Agency of Financial Management and Regional Assets of Sekadau Regency

Tabel
Table 2.4.2

**Realisasi Belanja Pemerintah Kabupaten Sekadau
Menurut Jenis Belanja (ribu rupiah), 2016–2019
Actual Sekadau Regency/Municipal Government
Expenditures by Kind of Expenditures (thousand rupiahs),
2016–2019**

Jenis Pendapatan Kind of Revenues	2016	2017
(1)	(2)	(3)
1. Belanja Tidak Langsung/Indirect Expenditures	393 291 203.10	381 530 462.42
1.1 Belanja Pegawai/Personnel Expenditures	252 003 775.40	229 890 240.06
1.2 Belanja Bunga/Interest Expenditures	-	-
1.3 Belanja Subsidi/Subsidies Expenditures	-	-
1.4 Belanja Hibah/Grant Expenditures	43 431 433.21	33 218 466.60
1.5 Belanja Bantuan Sosial/Social Aid Expenditures	1 950 875.00	1 606 931.00
1.6 Belanja Bagi Hasil/Sharing Fund Expenditure	-	-
1.7 Belanja Bantuan Keuangan/Financial Aids Expenditures	95 601 671.49	116 616 054.76
1.8 Belanja Tidak Terduga/Unpredicted Expenditures	303 448.00	198 770.00
2. Belanja Langsung/Direct Expenditures	438 201 668.01	447 315 931.18
2.1 Belanja Pegawai/Personnel Expenditures	-	-
2.2 Belanja Barang dan Jasa/Goods and Services Expenditures	168 545 836.76	205 706 704.39
2.3 Belanja Modal/Capital Expenditure	269 655 831.24	241 609 226.80
Jumlah/Total	831 492 871.11	828 846 393.60

Lanjutan Tabel/*Continued Table 2.4.2*

Jenis Pendapatan <i>Kind of Revenues</i>	2018	2019
(1)	(4)	(5)
1. Belanja Tidak Langsung/<i>Indirect Expenditures</i>	434 613 401.18	448 767 532.58
1.1 Belanja Pegawai/ <i>Personnel Expenditures</i>	268 521 303.61	271 077 022.67
1.2 Belanja Bunga/ <i>Interest Expenditures</i>	-	-
1.3 Belanja Subsidi/ <i>Subsidies Expenditures</i>	-	-
1.4 Belanja Hibah/ <i>Grant Expenditures</i>	40 659 654.00	36 024 578.20
1.5 Belanja Bantuan Sosial/ <i>Social Aid Expenditures</i>	872 977.00	2 484 378.00
1.6 Belanja Bagi Hasil/ <i>Sharing Fund Expenditure</i>	-	-
1.7 Belanja Bantuan Keuangan/ <i>Financial Aids Expenditures</i>	124 558 418.13	138 483 565.38
1.8 Belanja Tidak Terduga/ <i>Unpredicted Expenditures</i>	1 048.44	697 988.33
2. Belanja Langsung/<i>Direct Expenditures</i>	439 032 414.91	436 283 333.65
2.1 Belanja Pegawai/ <i>Personnel Expenditures</i>	-	-
2.2 Belanja Barang dan Jasa/ <i>Goods and Services Expenditures</i>	211 614 061.28	245 289 400.75
2.3 Belanja Modal/ <i>Capital Expenditure</i>	227 418 353.62	190 993 932.91
Jumlah/<i>Total</i>	873 645 816.08	885 050 866.24

Catatan/*Note:*

...

Sumber/*Source:*Badan Pengelola Keuangan dan Aset Daerah Kabupaten Sekadau/*Agency of Financial Management and Regional Assets of Sekadau Regency*

Tabel
Table 2.4.3

Data Penerimaan Pajak Menurut Lapangan Usaha di Kabupaten Sekadau (rupiah), 2016-2019
Tax Revenue by Industry in Sekadau Regency (rupiahs), 2016-2019

Lapangan Usaha/Industry		2016
	(1)	(2)
A	Pertanian, Kehutanan, dan Perikanan/ <i>Agriculture, Forestry, and Fishing</i>	43 331 305 505
B	Pertambangan dan Penggalian/ <i>Mining and Quarrying</i>	57 758 437
C	Industri Pengolahan/ <i>Manufacturing</i>	2 953 055 698
D	Pengadaan Listrik dan Gas/ <i>Electricity and Gas</i>	1 227 272
E	Pengadaan Air; Pengelolaan Sampah, Limbah, dan Daur Ulang/ <i>Water Supply; Sewerage, Waste Management, and Remediation Activities</i>	14 368 982
F	Konstruksi/ <i>Construction</i>	20 541 312 422
G	Perdagangan Besar dan Eceran; Reparasi Mobil dan Sepeda Motor/ <i>Wholesale and Retail Trade; Repair of Motor Vehicles and Motorcycles</i>	17 760 316 635
H	Transportasi dan Pergudangan/ <i>Transportation and Storage</i>	128 345 238
I	Penyediaan Akomodasi dan Makan Minum/ <i>Accommodation and Food Service Activities</i>	99 944 529
J	Informasi dan Komunikasi/ <i>Information and Communication</i>	68 917 619
K	Jasa Keuangan dan Asuransi/ <i>Financial and Insurance Activities</i>	3 194 002 735
M	Jasa Profesional, Ilmiah, dan Teknis/ <i>Professional, Scientific, and Technical Services</i>	115 060 836
N	Jasa Persewaan, Ketenagakerjaan, Agen/ <i>Rental Services, Employment, Agents</i>	267 813 411
O	Administrasi Pemerintahan, Pertahanan, dan Jaminan Sosial Wajib/ <i>Public Administration and Defence; Compulsory Social Security</i>	18 328 772 628
P	Jasa Pendidikan/ <i>Education</i>	384 250 534
Q	Jasa Kesehatan dan Kegiatan Sosial/ <i>Human Health and Social Work Activities</i>	317 052 871
R	Kebudayaan, Hiburan, dan Rekreasi/ <i>Culture, Entertainment, and Recreation</i>	21 203 364
S	Kegiatan Jasa Lainnya/ <i>Other Services Activities</i>	1 656 140 369
T	Jasa Perorangan yang Melayani Rumah Tangga, Kegiatan yang Menghasilkan Barang dan Jasa oleh Rumah Tangga yang Digunakan Sendiri untuk Memenuhi Kebutuhan/ <i>Individual Services Serving Households, Activities Produce Goods and Services by Households Used Alone to Meet the Needs</i>	25 146 228
Unknown	Wajib Pajak KLU Error/ <i>Taxpayers Industrial Classification Error</i>	13 552 806
Jumlah/Total		109 279 548 119

Lanjutan Tabel/*Continued Table 2.4.3*

Lapangan Usaha/ <i>Industry</i>		2017
(1)		(3)
A	Pertanian, Kehutanan, dan Perikanan/ <i>Agriculture, Forestry, and Fishing</i>	60 938 379 804
B	Pertambangan dan Penggalian/ <i>Mining and Quarrying</i>	121 666 529
C	Industri Pengolahan/ <i>Manufacturing</i>	3 087 697 768
D	Pengadaan Listrik dan Gas/ <i>Electricity and Gas</i>	0
E	Pengadaan Air; Pengelolaan Sampah, Limbah, dan Daur Ulang/ <i>Water Supply; Sewerage, Waste Management, and Remediation Activities</i>	12 694 897
F	Konstruksi/ <i>Construction</i>	17 142 001 600
G	Perdagangan Besar dan Eceran; Reparasi Mobil dan Sepeda Motor/ <i>Wholesale and Retail Trade; Repair of Motor Vehicles and Motorcycles</i>	20 359 427 974
H	Transportasi dan Pergudangan/ <i>Transportation and Storage</i>	1 278 224 508
I	Penyediaan Akomodasi dan Makan Minum/ <i>Accommodation and Food Service Activities</i>	174 064 508
J	Informasi dan Komunikasi/ <i>Information and Communication</i>	45 436 615
K	Jasa Keuangan dan Asuransi/ <i>Financial and Insurance Activities</i>	4 083 120 041
M	Jasa Profesional, Ilmiah, dan Teknis/ <i>Professional, Scientific, and Technical Services</i>	188 788 850
N	Jasa Persewaan, Ketenagakerjaan, Agen/ <i>Rental Services, Employment, Agents</i>	282 899 669
O	Administrasi Pemerintahan, Pertahanan, dan Jaminan Sosial Wajib/ <i>Public Administration and Defence; Compulsory Social Security</i>	14 230 542 624
P	Jasa Pendidikan/ <i>Education</i>	261 433 860
Q	Jasa Kesehatan dan Kegiatan Sosial/ <i>Human Health and Social Work Activities</i>	141 295 565
R	Kebudayaan, Hiburan, dan Rekreasi/ <i>Culture, Entertainment, and Recreation</i>	24 772 932
S	Kegiatan Jasa Lainnya/ <i>Other Services Activities</i>	1 290 802 136
T	Jasa Perorangan yang Melayani Rumah Tangga, Kegiatan yang Menghasilkan Barang dan Jasa oleh Rumah Tangga yang Digunakan Sendiri untuk Memenuhi Kebutuhan/ <i>Individual Services Serving Households, Activities Produce Goods and Services by Households Used Alone to Meet the Needs</i>	4 048 000
Unknown	Wajib Pajak KLU Error/ <i>Taxpayers Industrial Classification Error</i>	16 500 430
Jumlah/Total		123 683 798 310

Lanjutan Tabel/*Continued Table 2.4.3*

Lapangan Usaha/ <i>Industry</i>		2018
	(1)	(4)
A	Pertanian, Kehutanan, dan Perikanan/ <i>Agriculture, Forestry, and Fishing</i>	83 865 239 690
B	Pertambangan dan Penggalian/ <i>Mining and Quarrying</i>	51 591 392
C	Industri Pengolahan/ <i>Manufacturing</i>	2 724 045 224
D	Pengadaan Listrik dan Gas/ <i>Electricity and Gas</i>	0
E	Pengadaan Air; Pengelolaan Sampah, Limbah, dan Daur Ulang/ <i>Water Supply; Sewerage, Waste Management, and Remediation Activities</i>	79 772 243
F	Konstruksi/ <i>Construction</i>	15 400 614 998
G	Perdagangan Besar dan Eceran; Reparasi Mobil dan Sepeda Motor/ <i>Wholesale and Retail Trade; Repair of Motor Vehicles and Motorcycles</i>	27 735 247 883
H	Transportasi dan Pergudangan/ <i>Transportation and Storage</i>	2 910 604 288
I	Penyediaan Akomodasi dan Makan Minum/ <i>Accommodation and Food Service Activities</i>	115 343 547
J	Informasi dan Komunikasi/ <i>Information and Communication</i>	50 704 914
K	Jasa Keuangan dan Asuransi/ <i>Financial and Insurance Activities</i>	5 463 676 477
M	Jasa Profesional, Ilmiah, dan Teknis/ <i>Professional, Scientific, and Technical Services</i>	191 907 029
N	Jasa Persewaan, Ketenagakerjaan, Agen/ <i>Rental Services, Employment, Agents</i>	185 884 442
O	Administrasi Pemerintahan, Pertahanan, dan Jaminan Sosial Wajib/ <i>Public Administration and Defence; Compulsory Social Security</i>	19 602 663 969
P	Jasa Pendidikan/ <i>Education</i>	313 807 021
Q	Jasa Kesehatan dan Kegiatan Sosial/ <i>Human Health and Social Work Activities</i>	85 477 455
R	Kebudayaan, Hiburan, dan Rekreasi/ <i>Culture, Entertainment, and Recreation</i>	60 799 698
S	Kegiatan Jasa Lainnya/ <i>Other Services Activities</i>	896 199 463
T	Jasa Perorangan yang Melayani Rumah Tangga, Kegiatan yang Menghasilkan Barang dan Jasa oleh Rumah Tangga yang Digunakan Sendiri untuk Memenuhi Kebutuhan/ <i>Individual Services Serving Households, Activities Produce Goods and Services by Households Used Alone to Meet the Needs</i>	12 535 591
Unknown	Wajib Pajak KLU Error/ <i>Taxpayers Industrial Classification Error</i>	8 376 556
Jumlah/Total		159 754 491 880

Lanjutan Tabel/*Continued Table 2.4.3*

Lapangan Usaha/ <i>Industry</i>		2019
	(1)	(5)
A	Pertanian, Kehutanan, dan Perikanan/ <i>Agriculture, Forestry, and Fishing</i>	97 089 714 297
B	Pertambangan dan Penggalian/ <i>Mining and Quarrying</i>	81 433 841
C	Industri Pengolahan/ <i>Manufacturing</i>	2 248 277 757
D	Pengadaan Listrik dan Gas/ <i>Electricity and Gas</i>	0
E	Pengadaan Air; Pengelolaan Sampah, Limbah, dan Daur Ulang/ <i>Water Supply; Sewerage, Waste Management, and Remediation Activities</i>	88 348 510
F	Konstruksi/ <i>Construction</i>	13 018 158 784
G	Perdagangan Besar dan Eceran; Reparasi Mobil dan Sepeda Motor/ <i>Wholesale and Retail Trade; Repair of Motor Vehicles and Motorcycles</i>	37 304 746 139
H	Transportasi dan Pergudangan/ <i>Transportation and Storage</i>	2 446 218 835
I	Penyediaan Akomodasi dan Makan Minum/ <i>Accommodation and Food Service Activities</i>	118 131 381
J	Informasi dan Komunikasi/ <i>Information and Communication</i>	46 052 797
K	Jasa Keuangan dan Asuransi/ <i>Financial and Insurance Activities</i>	5 431 375 458
M	Jasa Profesional, Ilmiah, dan Teknis/ <i>Professional, Scientific, and Technical Services</i>	246 883 283
N	Jasa Persewaan, Ketenagakerjaan, Agen/ <i>Rental Services, Employment, Agents</i>	260 264 268
O	Administrasi Pemerintahan, Pertahanan, dan Jaminan Sosial Wajib/ <i>Public Administration and Defence; Compulsory Social Security</i>	17 121 710 546
P	Jasa Pendidikan/ <i>Education</i>	115 517 004
Q	Jasa Kesehatan dan Kegiatan Sosial/ <i>Human Health and Social Work Activities</i>	49 864 668
R	Kebudayaan, Hiburan, dan Rekreasi/ <i>Culture, Entertainment, and Recreation</i>	47 863 846
S	Kegiatan Jasa Lainnya/ <i>Other Services Activities</i>	1 476 206 822
T	Jasa Perorangan yang Melayani Rumah Tangga, Kegiatan yang Menghasilkan Barang dan Jasa oleh Rumah Tangga yang Digunakan Sendiri untuk Memenuhi Kebutuhan/ <i>Individual Services Serving Households, Activities Produce Goods and Services by Households Used Alone to Meet the Needs</i>	9 604 055
Unknown	Wajib Pajak KLU Error/ <i>Taxpayers Industrial Classification Error</i>	30 211 805
Jumlah/Total		177 230 584 096

Sumber/Source: Kantor Pelayanan, Penyuluhan dan Konsultasi Perpajakan Kabupaten Sekadau/*Tax Services, Dissemination, and Consultation Office of Sekadau Regency*

Tabel
Table 2.4.4

Data Penerimaan Pajak Menurut Jenis Pajak di Kabupaten Sekadau (rupiah), 2017-2019
Tax Revenue by Type of Tax in Sekadau Regency (rupiahs), 2017-2019

Lapangan Usaha/Industry	2017	2018	2019
(1)	(2)	(3)	(4)
1 PPN dan PPnBM	75 255 862 349	89 898 104 002	96 784 578 999
411211 - PPN Dalam Negeri	75 104 150 289	89 854 695 446	96 598 445 245
411221 - PPnBM Dalam Negeri	151 122 060	25 387 011	103 343 763
411222 - PPnBM Impor	590 000	16 857 864	82 789 991
411229 - PPnBM Lainnya	0	1 163 681	0
411212 - PPN Impor	0	0	0
411219 - PPN Lainnya	0	0	0
2 PPh Non Migas	40 827 176 665	55 870 848 970	66 757 133 459
411121 - PPh Pasal 21	16 757 372 192	27 112 129 385	30 069 325 702
411128 - PPh Final & FLN	11 134 036 245	14 000 230 974	13 443 054 621
411124 - PPh Pasal 23	7 389 552 569	9 987 268 063	10 657 422 922
411122 - PPh Pasal 22	3 188 057 637	3 034 835 979	3 230 388 212
411129 - PPh Non Migas Lainnya	1 852 331 192	1 333 153 284	0
411126 - PPh Pasal 25/29 Badan	336 710 775	238 798 766	8484 603 327
411125 - PPh Pasal 25/29 OP	160 558 754	164 288 519	656 162 604
411127 - PPh Pasal 26	7 967 301	144 000	194 362 071
411123 - PPh Pasal 22 Impor	590 000	0	21 814 000
411131 - PPh Final & FLN	0	0	0
3 PBB dan BPHTB	7 562 795 720	13 906 419 266	12 294 060 878
411313 - Pendapatan PBB Sektor Perkebunan	7 562 795 720	13 906 419 266	12 294 060 878
411316 - Pendapatan PBB Sektor Pertambangan Minyak Bumi dan Gas Bumi	0	0	0
411314 - Pendapatan PBB Sektor Perhutanan	0	0	0
411315 - Pendapatan PBB Sektor Pertambangan Mineral dan Batubara	0	0	0
411312 - Pendapatan PBB Perkotaan	0	0	0

Lanjutan Tabel/*Continued Table 2.4.4*

Lapangan Usaha/ <i>Industry</i>	2017	2018	2019
(1)	(2)	(3)	(4)
411411 - Pendapatan BPHTB	0	0	0
411311 - Pendapatan PBB Pedesaan	0	0	0
411319 - Pendataan PBB Sektor Lainnya	0	0	0
411317 - Pendapatan PBB Sektor Pertambangan Panas Bumi	0	0	0
411318 - Pendapatan PBB Lainnya	0	0	0
4 Pendapatan atas PL dan PIB	36 582 507	53 525 847	9 910 456
411619 - Pajak Tidak Langsung Lainnya	32 582 507	32 196 820	9 910 456
411623 - Bunga Penagihan PPN	3 000 000	21 329 027	0
411611 - Bea Materai	1 000 000	0	0
411624 - Bunga Penagihan PPN	0	0	0
411612 - Penjualan Benda Materai	0	0	0
411613 - PTLL	0	0	0
411621 - Bunga Penagihan PPh	0	0	0
411622 - Bunga Penagihan PPN	0	0	0
5 PPh Migas	1 381 069	25 593 795	0
411111 - PPh Minyak Bumi	1 381 069	25 593 795	1 384 900 304
411112 - PPh Gas Alam	0	0	0
411113 - PPh Minyak Bumi Lainnya	0	0	0
411119 - PPh Gas Alam Lainnya	0	0	0
Jumlah/Total	123 683 798 310	159 754 491 880	177 230 584 096

Sumber/Source:

Kantor Pelayanan, Penyuluhan dan Konsultasi Perpajakan Kabupaten Sekadau/*Tax Services, Dissemination, and Consultation Office of Sekadau Regency*

Tabel
Table 2.4.5

Data Penerimaan Pajak Menurut Kecamatan di Kabupaten Sekadau (rupiah), 2017-2019
Tax Revenue by Subdistrict in Sekadau Regency (rupiahs), 2017-2019

Kecamatan Subdistrict	2017	2018	2019
(1)	(4)	(5)	(6)
1. Nanga Mahap	3 382 766 690	3 208 787 130	3 210 044 909
2. Nanga Taman	19 583 643 815	19 239 461 228	22 251 002 920
3. Sekadau Hulu	6 371 379 941	20 457 336 037	33 412 338 997
4. Sekadau Hilir	67 623 975 035	84 424 764 940	84 349 114 561
5. Belitang Hilir	14 071 150 602	19 627 397 045	19 428 516 102
6. Belitang	214 543 121	309 526 241	310 295 330
7. Belitang Hulu	12 436 339 106	12 487 219 259	14 269 271 277
Sekadau	94 346 007 864	116 848 907 485	177 230 584 096

Sumber/Source: Kantor Pelayanan, Penyuluhan dan Konsultasi Perpajakan Kabupaten Sekadau/*Tax Services, Dissemination, and Consultation Office of Sekadau Regency*

Penduduk dan Ketenagakerjaan

Population and Employment

BAB 3 ~chapter~

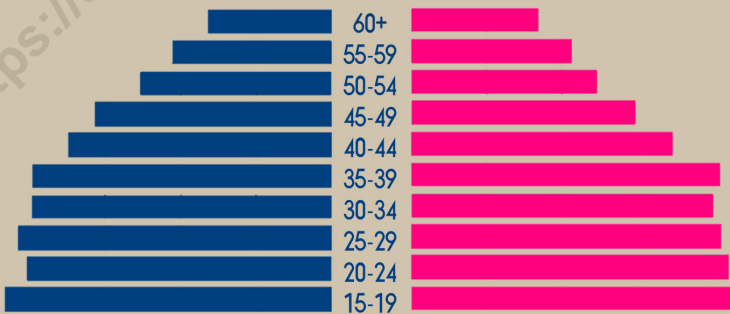


SEX RATIO



Setiap 100 penduduk perempuan terdapat 106 penduduk laki-laki

PIRAMIDA PENDUDUK



Pengangguran



3,14%

Bekerja



96,86%

PENJELASAN TEKNIS

1. **Sumber utama data kependudukan** adalah sensus penduduk yang dilaksanakan setiap sepuluh tahun sekali. Sensus penduduk telah dilaksanakan sebanyak enam kali sejak Indonesia merdeka, yaitu tahun 1961, 1971, 1980, 1990, 2000, dan 2010. Di dalam sensus penduduk, pencacahan dilakukan terhadap seluruh penduduk yang berdomisili di wilayah teritorial Indonesia termasuk warga negara asing kecuali anggota korps diplomatik negara sahabat beserta keluarganya. Metode pengumpulan data dalam sensus dilakukan dengan wawancara antara petugas sensus dengan responden dan juga melalui e-census. Pencatatan penduduk menggunakan konsep usual residence, yaitu konsep di mana penduduk biasa bertempat tinggal. Bagi penduduk yang bertempat tinggal tetap dicacah di mana mereka biasa tinggal, sedangkan untuk penduduk yang tidak bertempat tinggal tetap dicacah di tempat di mana mereka ditemukan petugas sensus pada malam 'Hari Sensus'. Termasuk penduduk yang tidak bertempat tinggal tetap adalah tuna wisma, awak kapal berbendera Indonesia, penghuni perahu/rumah apung, masyarakat terpencil/terasing, dan pengungsi. Bagi mereka

TECHNICAL NOTES

1. **The main source of demographic data** is population census, which is conducted every ten years. Population Census has been conducted six times since Indonesia's independence: 1961, 1971, 1980, 1990, 2000, and 2010. The population census enumerates all residents who domicile in the entire territory of Indonesia including foreign citizens except the diplomatic corps members and their families. The method of data collection in a population census involves interviewing respondents and conducting e-census. Enumeration of the population uses the concept of "usual residence", which is the concept of "places where people usually live". *De jure* was applied to the permanent residents, while *de facto* was applied to non-permanent residents. The permanent residents were enumerated in place where they normally live, the non-permanent residents were enumerated where they were found by the enumerators, on the night of 'Census Date'. The non permanent residents include homeless people, ship crew, boat people, remote area community, and internally displaced persons. Those who had permanent residence and had been travelling away from their home for six months or more were not enumerated in their permanent

yang mempunyai tempat tinggal tetap dan sedang bepergian ke luar wilayah lebih dari enam bulan, tidak dicacah di tempat tinggalnya, tetapi dicacah di tempat tujuannya. Untuk tahun yang tidak dilaksanakan sensus penduduk, data kependudukan diperoleh dari hasil proyeksi penduduk. Proyeksi penduduk merupakan suatu perhitungan ilmiah yang didasarkan pada asumsi dari komponen-komponen perubahan penduduk, yaitu kelahiran, kematian, dan migrasi. Proyeksi penduduk Indonesia 2010–2035 menggunakan data dasar penduduk hasil SP2010.

2. **Penduduk Indonesia** adalah semua orang yang berdomisili di wilayah teritorial Indonesia selama 6 bulan atau lebih dan atau mereka yang berdomisili kurang dari 6 bulan tetapi bertujuan menetap.
3. **Laju pertumbuhan** penduduk adalah angka yang menunjukkan persentase pertambahan penduduk dalam jangka waktu tertentu.
4. **Kepadatan penduduk** adalah rasio banyaknya penduduk per kilometer persegi.
5. **Rasio jenis kelamin** adalah perbandingan antara penduduk laki-laki dan penduduk perempuan pada suatu wilayah dan waktu tertentu. Biasanya dinyatakan dengan banyaknya

place, but in the place where they were during the census. For the periods where the population census is not conducted, population projection is done to estimate population during those years. The population projection is an estimate based on the demographic components, such as birth, death, and migration. Indonesia's 2010–2035 population projection used the 2010 Population Census as the base population.

2. **The population of Indonesia are** all residents of the entire territory of Indonesia who have stayed for six months or longer, and those who intended to stay more than six months even though their length of stay is less than six months.
3. **The growth rate of population is** the number that show percentage of population growth within a specified period.
4. **Population density** is ratio of population per square kilometer.
5. **Sex ratio** is the ratio of males population to females population in a given area and time, usually expressed as the number of males for every 100 females.

- penduduk laki-laki untuk 100 penduduk perempuan.
6. **Distribusi penduduk** adalah pola persebaran penduduk di suatu wilayah, baik berdasarkan batas-batas geografis maupun berdasarkan batas-batas administrasi pemerintahan.
 7. **Komposisi penduduk** adalah pola persebaran penduduk menurut karakteristiknya, contoh: penduduk menurut kelompok umur, penduduk menurut jenis kelamin
 8. **Penduduk usia kerja** adalah penduduk yang berumur 15 tahun ke atas.
 9. **Angkatan kerja** adalah penduduk usia kerja (15 tahun ke atas) yang bekerja, punya pekerjaan namun sementara tidak bekerja, dan pengangguran.
 10. **Bekerja** adalah kegiatan ekonomi yang dilakukan oleh seseorang dengan maksud memperoleh atau membantu memperoleh pendapatan atau keuntungan dan lamanya bekerja paling sedikit 1 jam secara terus menerus dalam seminggu yang lalu (termasuk pekerja keluarga tanpa upah yang membantu dalam suatu usaha/ kegiatan ekonomi).
 11. **Jumlah jam kerja seluruhnya** adalah jumlah jam kerja yang digunakan untuk bekerja (tidak termasuk jam kerja istirahat resmi dan jam kerja yang digunakan untuk hal-hal di luar pekerjaan).
6. **Population distribution** is the pattern of population distribution in an area, either by geographic boundaries or by government administrative boundaries.
 7. **Population composition** is the pattern of population distribution by its characteristics, example: population by age group, population by sex
 8. **Working age population** is persons of 15 years and over.
 9. **Labor force or economically active** are persons of 15 years and over, who in the previous week were working, temporarily absent from work but having jobs, and unemployment.
 10. **Working** is economic activity conducted by a person and intended to earn income by doing work or helping to do work at least one hour continuously during the reference week (including unpaid family worker/s for any economic activity).

- 12. Lapangan usaha** adalah bidang kegiatan dari pekerjaan/tempat bekerja di mana seseorang bekerja. Klasifikasi lapangan usaha mengikuti Klasifikasi Baku Lapangan Usaha Indonesia (KBLI) dalam 1 digit.
- 13. Status pekerjaan** adalah kedudukan seseorang dalam unit usaha/kegiatan dalam melakukan pekerjaan.
- 14. Berusaha sendiri tanpa dibantu orang lain** adalah bekerja atau berusaha dengan menanggung risiko secara ekonomis, yaitu dengan tidak kembalinya ongkos produksi yang telah dikeluarkan dalam rangka usahanya tersebut, serta tidak menggunakan pekerja dibayar maupun pekerja tak dibayar, termasuk yang sifat pekerjaannya memerlukan teknologi atau keahlian khusus.
- 15. Berusaha dibantu buruh tidak tetap/buruh tidak dibayar** adalah bekerja atau berusaha atas risiko sendiri, dan menggunakan buruh/pekerja tak dibayar dan atau buruh/pekerja tidak tetap.
- 16. Berusaha dibantu buruh tetap/buruh dibayar** adalah berusaha atas risiko sendiri dan mempekerjakan paling sedikit satu orang buruh/pekerja tetap yang dibayar.
- 17. Buruh/karyawan/pegawai** adalah seseorang yang bekerja pada orang lain atau instansi/kantor/ perusahaan secara tetap dengan menerima upah/gaji baik
- 11. Total workinghours** is the total hours spent by an employee to perform all jobs (excluding the time used for other activities which are not classified as work).
- 12. Industry** is field of a person's activity or establishment. The classification of industries follows the Indonesia Standard Industrial Classification (KBLI) in one digit.
- 13. Employment status** is the status of a person at his place of work or establishment where he was employed.
- 14. Own-account worker** is a person who works at his own risk without assisted by paid per mount worker or unpaid worker include technical job or skill job.
- 15. Employer assistedby temporary workers/unpaid worker** is a person who works at his own risk and assisted by temporary worker/unpaid worker.
- 16. Employer assistedby permanent workers/paid workers** is a person who does his business at her/his own risk at least one assisted by paid permanent worker.
- 17. Employee** is a person who work permanently for other people or institution/office/ company and gains some money/cash or goods as wage/salary. Labor who have

berupa uang maupun barang. Buruh yang tidak mempunyai majikan tetap, tidak digolongkan sebagai buruh/karyawan, tetapi sebagai pekerja bebas. Seseorang dianggap memiliki majikan tetap jika memiliki 1 (satu) majikan (orang/rumah tangga) yang sama dalam sebulan terakhir, khusus pada sektor bangunan batasannya tiga bulan. Apabila majikannya instansi/lembaga, boleh lebih dari satu.

- 18. Pekerja bebas** adalah seseorang yang bekerja pada orang lain/ majikan/institusi yang tidak tetap (lebih dari 1 majikan dalam sebulan terakhir) di usaha pertanian baik berupa usaha rumah tangga maupun bukan usaha rumah tangga, ataupun di nonpertanian atas dasar balas jasa dengan menerima upah atau imbalan baik berupa uang maupun barang, dan baik dengan sistem pembayaran harian maupun borongan
- 19. Pekerja tak dibayar** adalah seseorang yang bekerja membantu usaha memperoleh penghasilan yang dilakukan oleh salah seorang anggota rumah tangga atau bukan anggota rumah tangga tanpa mendapat upah/gaji uang maupun barang.

no permanent employer is not categorized as a laborer/ worker/ employee but casual worker. A laborers in general is considered to have a permanent employer if he has the same employer during the past month, particularly for building construction sector is 3 months. If the employer is an institution, more than 1 (one) employer is allowed.

- 18. Casual employee** is a person who does not work permanently for other people/employer/ institution (more than 1 employer during the last 1 month) in agricultural sector, either home industry or not home industry, or in non-agricultural sector based on remuneration paid with money or goods, and based on daily or contact payment system.
- 19. Unpaid worker** is a person who intended to work without pay, either with money or good, in an establishment run by other members of the family, relative or neighbour.

ULASAN**DESCRIPTION****Kependudukan**

Penduduk Kabupaten Sekadau berdasarkan proyeksi penduduk tahun 2019 sebanyak 201.578 jiwa yang terdiri atas 102.708 jiwa penduduk laki-laki dan 96.868 jiwa penduduk perempuan. Sementara itu besarnya angka rasio jenis kelamin tahun 2019 penduduk laki-laki terhadap penduduk perempuan sebesar 106.

Kepadatan penduduk di Kabupaten Sekadau tahun 2019 mencapai 37 jiwa/km². Kepadatan Penduduk di 7 kecamatan cukup beragam dengan kepadatan penduduk tertinggi terletak di kecamatan Sekadau Hilir dengan kepadatan sebesar 74 jiwa/km² dan terendah di Kecamatan Belitang Hulu sebesar 18 jiwa/km².

Ketenagakerjaan

Survei Angkatan Kerja Nasional (SAKERNAS) yang dilaksanakan oleh BPS menggambarkan tingkat angkatan kerja dan bukan angkatan kerja untuk usia 15 tahun keatas (15+). Jumlah angkatan kerja di Kabupaten Sekadau sebesar 77,19% dan sisanya sebesar 22,81% merupakan bukan angkatan kerja.

Kelompok angkatan kerja terdiri atas kegiatan bekerja dan pengangguran terbuka. Dimana penduduk yang bekerja mencapai 96,86% dan pengangguran sebesar 3,14%. Sedangkan untuk kelompok bukan angkatan kerja terdiri atas penduduk yang sekolah sebesar

Population

Sekadau based population projections for 2019 were 201.578 people consisting of 102.708 inhabitants of the male and 96.868 female population people. While the magnitude of the sex ratio in 2019 the male population towards the female population are 106

Population density of Sekadau Regency in 2019 reached 37 people/km². Population density in 7 Sub Districts are quite diverse with the highest population density of Sub District is located in the Sub District Sekadau Hilir with the number of density are 74 people/km² and the lowest in Sub District Belitang Hulu with 18 people/km².

Employment

BPS-Statistics conducted the National Labour Survey (SAKERNAS) that release the number of Employment and unemployment force for 15 ages in plus (15+). Based on this survey in Sekadau Regency, the labour force reached 77,19% and the rest of 22,81% is non labour force.

The labour force consists of working and unemployment, where the working people reach 96,86% and the rest is 3,14% is the unemployments. While the non labour force consists of 27,28% still studying, household is 59,55% and others 13,17% in each activities.

Main industry existing in agriculture, trade, service and others sectors. Main

27,28%; mengurus rumah tangga sebesar 59,55%, dan lainnya sebesar 13,17%.

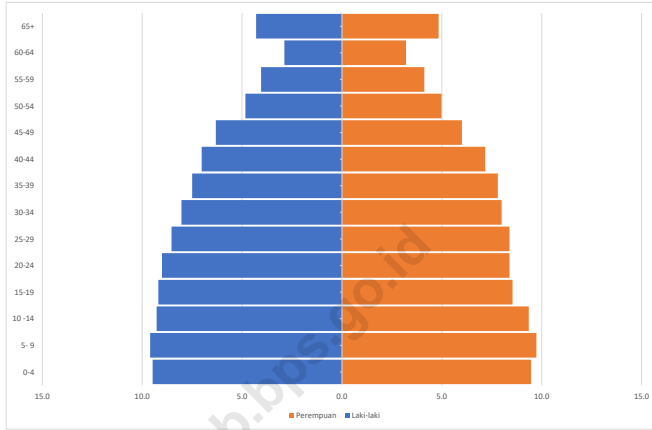
Lapangan kerja utama penduduk tersebar di sektor pertanian, perdagangan, jasa, dan lainnya. Sektor utama penyerap tenaga kerja adalah pertanian. Penduduk yang bekerja di sektor Pertanian, kehutanan, perburuan dan perikanan sebesar 70,13%, dengan komposisi laki-laki sebesar 57,46% dan perempuan sebesar 42,54%

industry that recruits the most worker is agriculture, forestry, hunting and fishery where the workers in this sector reach 70,13% by composition 57,46% for male and 42,54% female.

<https://sekadukab.bps.go.id>

Gambar 3.1
Figures

Piramida Penduduk Kabupaten Sekadau, 2019
Population's Pyramid of Sekadau Regency, 2019



Sumber/Source : Proyeksi Penduduk Indonesia 2010-2035/*Indonesia Population Projection, 2010-2035*

3.1 PENDUDUK POPULATION

Tabel 3.1.1 **Penduduk, Laju Pertumbuhan Penduduk per Tahun, Distribusi Persentase Penduduk, Kepadatan Penduduk, Rasio Jenis Kelamin Penduduk Menurut Kecamatan di Kabupaten Sekadau, 2019**
Population, Annual Population Growth Rate, Percentage Distribution of Population, Population Density, and Population Sex Ratio by Subdistrict in Sekadau Regency, 2019

Kecamatan Subdistrict	Penduduk Population	Laju Pertumbuhan Penduduk per Tahun 2018–2019 Annual Population Growth Rate (%) 2018–2019
(1)	(2)	(3)
1. Nanga Mahap	27 512	-0,57
2. Nanga Taman	28 602	0,21
3. Sekadau Hulu	30 518	1,41
4. Sekadau Hilir	67 892	1,77
5. Belitang Hilir	24 175	1,11
6. Belitang	14 119	0,72
7. Belitang Hulu	21 479	1,06
Sekadau		
Hasil Registrasi/Registration Result	214 297	0,99
Hasil Proyeksi ¹ /Projection Result ¹	201 578	1,00

Lanjutan Tabel/*Continued Table 3.1.1*

Kecamatan <i>Subdistrict</i>	Persentase Penduduk <i>Percentage of Total Population</i>	Kepadatan Penduduk per km ² <i>Population Density per sq.km</i>
(1)	(7)	(8)
1. Nanga Mahap	12,84%	48
2. Nanga Taman	13,35%	30
3. Sekadau Hulu	14,24%	35
4. Sekadau Hilir	31,68%	80
5. Belitang Hilir	11,28%	32
6. Belitang	6,59%	50
7. Belitang Hulu	10,02%	18
Sekadau		
Hasil Registrasi/ <i>Registration Result</i>	100%	39
Hasil Proyeksi ¹ / <i>Projection Result ¹</i>	100%	37

Lanjutan Tabel/Continued Table 3.1.1

Kecamatan Subdistrict	Rasio Jenis Kelamin Population Sex Ratio
(1)	(11)
1. Nanga Mahap	110
2. Nanga Taman	110
3. Sekadau Hulu	109
4. Sekadau Hilir	105
5. Belitang Hilir	109
6. Belitang	108
7. Belitang Hulu	109
Sekadau	
Hasil Registrasi/Registration Result	108
Hasil Proyeksi ¹ /Projection Result ¹	106

Catatan/Note: ¹Data dari Hasil Proyeksi Penduduk Indonesia 2010–2035 (Pertengahan tahun/Juni)/Data from the result of Indonesia Population Projection 2010–2035 (mid year/June)

Sumber/Source: Dinas Kependudukan dan Pencatatan Sipil Kabupaten Sekadau/Population and Civil Registration Agency of Sekadau Regency

Tabel 3.1.2 Jumlah Penduduk Menurut Kelompok Umur dan Jenis Kelamin di Kabupaten Sekadau, 2019
Population by Age Group and Sex in Sekadau Regency, 2019

Kelompok Umur <i>Age Group</i>	Jenis Kelamin/Sex		
	Laki-Laki <i>Male</i>	Perempuan <i>Female</i>	Jumlah <i>Total</i>
(1)	(2)	(3)	(4)
15-19	4 037	2 012	6 049
20-24	7 998	3 044	11 042
25-29	8 094	4 648	12 742
30-34	8 157	5 872	14 029
35-39	7 868	5 747	13 615
40-44	6 736	5 745	12 481
45-49	6 657	5 470	12 127
50-54	4 917	3 911	8 828
55-59	3 995	3 465	7 460
60+	5 854	4 043	9 897
Jumlah/Total	64 313	43 957	108 270

Catatan/Note: ...

Sumber/Source: BPS, Proyeksi Penduduk Indonesia 2015–2045/BPS-Statistics Indonesia, *Indonesia Population Projection 2015–2045*

3.2 KETENAGAKERJAAN EMPLOYMENT

Tabel 3.2.1 Jumlah Penduduk Berumur 15 Tahun Keatas Menurut Jenis Kegiatan Selama Seminggu yang Lalu dan Jenis Kelamin di Kabupaten Sekadau, 2019
Population Aged 15 Years and Over by Type of Activity During The Previous Week and Sex in Sekadau Regency, 2019

Kegiatan Utama <i>Main Activity</i>	Jenis Kelamin/Sex		
	Laki-Laki <i>Male</i>	Perempuan <i>Female</i>	Jumlah <i>Total</i>
(1)	(2)	(3)	(4)
Angkatan Kerja <i>Economically Active</i>	66 676	45 100	111 776
Bekerja/ <i>Working</i>	64 313	43 957	108 270
Pengangguran Terbuka <i>Unemployment</i>	2 363	1 143	3 506
Bukan Angkatan Kerja <i>Economically Inactive</i>	8 007	25 023	33 030
Sekolah/ <i>Attending School</i>	4 549	4 460	9 009
Mengurus Rumah Tangga <i>Housekeeping</i>	1 139	18 531	19 670
Lainnya/ <i>Others</i>	2 319	2 032	4 351
Jumlah/Total	74 683	70 123	144 806

Catatan/Note:

Sumber/Source: BPS, Survei Angkatan Kerja Nasional (Sakernas) Agustus/BPS-Statistics Indonesia, August National Labor Force Survey

Tabel 3.2.2
Table

Penduduk Berumur 15 Tahun ke Atas Menurut Pendidikan Tertinggi yang Ditamatkan dan Jenis Kegiatan Selama Seminggu yang Lalu di Kabupaten Sekadau, 2019
Population 15 Years of Age and Over by Educational Attainment and Type of Activity During the Previous Week in Sekadau Regency/Municipality, 2019

Pendidikan Tertinggi yang Ditamatkan ¹ <i>Educational Attainment¹</i>	Angkatan Kerja/ <i>Economically Active</i>			Persentase Bekerja terhadap Angkatan Kerja <i>Percentage of Working to Economically Active</i>
	Bekerja <i>Working</i>	Pengangguran ² <i>Unemployment²</i>	Jumlah Angkatan Kerja <i>Total of Economically Active</i>	
(1)	(2)	(3)	(4)	(5)
0	63 554	914	64 468	98,58%
1	18 090	880	18 970	95,36%
2	22 402	1 366	23 768	94,25%
3	4 224	346	4 570	92,43%
Jumlah/Total	108 270	3 506	111 776	96,86%

Lanjutan Tabel/Continued Table 3.2.2

Pendidikan Tertinggi yang Ditamatkan ¹ <i>Educational Attainment</i> ¹	Bukan Angkatan Kerja <i>Not Economically Active</i>	Jumlah Total	Persentase Angkatan Kerja terhadap Penduduk Usia Kerja <i>Percentage of Economically Active to Working Age Population</i>
(1)	(6)	(7)	(8)
0	16 255	80 723	79,86%
1	10 959	29 929	63,38%
2	5 495	29 263	81,22%
3	321	4 891	93,44%
Jumlah/Total	33 030	144 806	77,19%

Catatan/Note: ¹ 0. ≤ Sekolah Dasar (SD)/≤ *Primary School*

1. Sekolah Menengah Pertama/*Junior High School*

2. Sekolah Menengah Atas/*Senior High School*

3. Perguruan Tinggi/*Collage*

² 1. Mencari pekerjaan/*Looking for work*

2. Mempersiapkan usaha/*Establishing a new business/firm*

3. Merasa tidak mungkin mendapat pekerjaan/*Hopeless of job*

4. Sudah punya pekerjaan tetapi belum mulai bekerja/*Have a job in future start*

Sumber/Source: BPS, Survei Angkatan Kerja Nasional (Sakernas) Agustus/BPS-Statistics Indonesia, August National Labor Force Survey

Tabel
Table 3.2.3

Penduduk Berumur 15 Tahun Ke Atas yang Bekerja Selama Seminggu yang Lalu Menurut Status Pekerjaan Utama dan Jenis Kelamin di Kabupaten Sekadau, 2019
Population 15 Years of Age and Over who Worked During The Previous Week by Main Employment Status and Sex in Sekadau Regency/Municipality, 2019

Status Pekerjaan Utama <i>Main Employment Status</i>	Laki-Laki <i>Male</i>	Perempuan <i>Female</i>	Jumlah <i>Total</i>
(1)	(2)	(3)	(4)
Berusaha sendiri <i>Own account worker</i>	10 329	10 434	20 763
Berusaha dibantu buruh tidak tetap/buruh tidak dibayar <i>Employer assisted by temporary worker/unpaid worker</i>	23 326	4 210	27 536
Berusaha dibantu buruh tetap/buruh dibayar <i>Employer assisted by permanent worker/paid worker</i>	2 389	144	2 533
Buruh/Karyawan/Pegawai/ <i>Employee</i>	14 663	5 382	20 045
Pekerja bebas <i>Casual worker</i>	6 645	609	7 254
Pekerja keluarga/tak dibayar <i>Family worker/unpaid worker</i>	6 961	23 178	30 139
Jumlah/Total	64 313	43 957	108 270

Catatan/Note: ...

Sumber/Source: BPS, Survei Angkatan Kerja Nasional (Sakernas) Agustus/BPS-Statistics Indonesia, August National Labor Force Survey

Tabel
Table 3.2.4

Penduduk Berumur 15 Tahun Keatas yang Bekerja Selama Seminggu yang Lalu Menurut Kelompok Umur dan Jenis Kelamin di Kabupaten Sekadau, 2019
Population 15 Years of Age and Over who Worked During The Previous Week by Age Group and Sex in Sekadau Regency, 2019

Kelompok Umur Age Group	Laki-Laki Male	Perempuan Female	Jumlah Total
(1)	(2)	(3)	(4)
15–19	4 037	2 012	6 049
20–24	7 716	3 044	10 760
25–29	8 094	4 648	12 742
30–34	8 157	5 872	14 029
35–39	7 809	5 747	13 556
40–44	6 667	5 745	12 412
45–49	6 604	5 175	11 779
50–54	4 731	3 911	8 642
55–59	3 995	3 465	7 460
60+	5 657	3 927	9 584
Jumlah/Total	63 467	43 546	107 013

Catatan/Note: ...

Sumber/Source: BPS, Survei Angkatan Kerja Nasional (Sakernas) Agustus/BPS-Statistics Indonesia, August National Labor Force Survey

Tabel
Table 3.2.5

Penduduk Berumur 15 Tahun Ke Atas yang Bekerja Selama Seminggu yang Lalu Menurut Lapangan Pekerjaan Utama dan Jenis Kelamin di Kabupaten Sekadau, 2019
Population 15 Years of Age and Over who Worked During The Previous Week by Main Industry and Sex in Sekadau Regency, 2019

Lapangan Pekerjaan Utama ¹ Main Industry ¹	Laki-Laki Male	Perempuan Female	Jumlah Total
(1)	(2)	(3)	(4)
1	43 628	32 300	75 928
2	2 567	63	2 630
3	1 967	561	2 528
4	346	0	346
5	3 230	102	3 332
6	7 147	7 115	14 262
7	1 656	232	1 888
8	576	171	747
9	3 196	3 413	6 609
Jumlah/Total	64 313	43 957	108 270

- Catatan/Note:
1. Pertanian, Kehutanan, Perburuan, dan Perikanan/*Agriculture, Forestry, Hunting, and Fish*
 2. Pertambangan dan Penggalian/*Mining and Quarrying*
 2. Industri Pengolahan/*Manufacturing Industry*
 4. Listrik, Gas, dan Air/*Electricity, Gas, and Water*
 5. Bangunan/*Construction*
 6. Perdagangan Besar, Eceran, Rumah Makan, dan Hotel/*Wholesale Trade, Retail Trade, Restaurants, and Hotels*
 7. Angkutan, Pergudangan, dan Komunikasi/*Transportation, Warehousing, and Communication*
 8. Keuangan, Asuransi, Usaha Persewaan Bangunan, Tanah, dan Jasa Perusahaan/*Financial, Insurance, Real Estate, and Business Services*
 9. Jasa Kemasyarakatan, Sosial, dan Perseorangan/*Community, Social, and Personal Services*

Sumber/Source: BPS, Survei Angkatan Kerja Nasional (Sakernas) Agustus/BPS-Statistics Indonesia, August National Labor Force Survey

Tabel
Table 3.2.6**Penduduk Berumur 15 Tahun Ke Atas yang Bekerja Selama Seminggu yang Lalu Menurut Jumlah Jam Kerja Seluruhnya dan Jenis Kelamin di Kabupaten Sekadau, 2019*****Population 15 Years of Age and Over who Worked During The Previous Week by Total Working Hours and Sex in Sekadau Regency, 2019***

Jumlah Jam Kerja Seluruhnya Total Working Hours (jam/hours)	Laki-laki Male	Perempuan Female	Jumlah Total
(1)	(2)	(3)	(4)
0 ¹	846	411	1 257
1-14	6 764	9 053	15 817
15-24	12 553	11 096	23 649
25-34	10 436	7 768	18 204
35-40	9 882	6 366	16 248
41+	23 832	9 263	33 095
Jumlah/Total	64 313	43 957	108 270

Catatan/Note: ¹ Sementara tidak bekerja/*Temporarily not working*

Sumber/Source: BPS, Survei Angkatan Kerja Nasional (Sakernas) Agustus/BPS-Statistics Indonesia, August National Labor Force Survey

Tabel
Table 3.2.7

Penduduk Berumur 15 Tahun Ke Atas yang Bekerja Selama Seminggu yang Lalu Menurut Jumlah Jam Kerja pada Pekerjaan Utama dan Jenis Kelamin di Kabupaten Sekadau, 2019
Population 15 Years of Age and Over who Worked During The Previous Week by Total Working Hours on Main Job and Sex in Sekadau Regency, 2019

Jumlah Jam Kerja pada Pekerjaan Utama <i>Total Working Hours on Main Job</i> (jam/hours)	Laki-laki <i>Male</i>	Perempuan <i>Female</i>	Jumlah <i>Total</i>
(1)	(2)	(3)	(4)
0 ¹	34 979	28 075	63 054
1-14	20 234	11 239	31 473
15-24	8 882	4 497	13 379
25-34	93	89	182
35-40	125	57	182
41+	0	0	0
Jumlah/Total	64 313	43 957	108 270

Catatan/Note: ¹ Sementara tidak bekerja/*Temporarily not working*

Sumber/Source: BPS, Survei Angkatan Kerja Nasional (Sakernas) Agustus/BPS-Statistics Indonesia, August National Labor Force Survey

Sosial dan Kesejahteraan Rakyat Kabupaten Sekadau

Social and Welfare

4 **BAB**
~chapter~



Memiliki
SD/MI

Memiliki
SMP/MTS

Memiliki
SMA/MA/SMK



Sejumlah

241

Sejumlah

69

Sejumlah

29



Terdapat 1 Rumah Sakit di Kabupaten Sekadau



Memiliki
12 Puskesmas



Memiliki
10 Poliklinik



Memiliki
16 dokter

PENJELASAN TEKNIS

1. **Tidak/belum pernah sekolah** adalah mereka yang tidak pernah atau belum pernah terdaftar dan tidak pernah atau belum pernah aktif mengikuti pendidikan di suatu jenjang pendidikan formal. Termasuk juga yang tamat/belum tamat taman kanak-kanak tetapi tidak melanjutkan ke sekolah dasar.
2. **Masih bersekolah** adalah mereka yang terdaftar dan aktif mengikuti pendidikan formal dan nonformal (Paket A, B, atau C), baik pendidikan dasar, menengah maupun pendidikan tinggi. Bagi mahasiswa yang sedang cuti dianggap masih bersekolah.
3. **Tidak bersekolah lagi** adalah mereka yang pernah terdaftar dan aktif mengikuti pendidikan di suatu jenjang pendidikan formal dan nonformal (Paket A, B, atau C), tetapi pada saat pencacahan tidak lagi terdaftar dan tidak aktif mengikuti pendidikan.
4. **Tamat sekolah** adalah menyelesaikan pelajaran yang ditandai dengan lulus ujian akhir pada kelas atau tingkat terakhir suatu jenjang pendidikan di sekolah negeri maupun swasta dengan mendapatkan tanda tamat belajar/ijazah. Seseorang yang belum mengikuti pelajaran pada kelas tertinggi tetapi telah mengikuti ujian akhir dan lulus dianggap tamat sekolah.

TECHNICAL NOTES

1. **Not/never attending school** is someone who has never attended or never been registered in a formal education, such as primary, secondary, and tertiary education. Those who just completed kindergarten are considered as never attended school.
2. **Attending school** is someone who is currently attending primary, secondary, or tertiary education, including package A, package B, or package C. College student who postpones his/her study is considered as attending school.
3. **Not attending school anymore** is someone who had enrolled and participated in formal and non-formal education in the past including package A, package B, or package C, but currently does not attend school.
4. **Completed particular level of education** is someone who has completed particular level of education in private or public school and accepting graduation certificate. Someone who has never attended the highest grade but passed the final exam is considered as completed particular level of education.

5. Jalur Pendidikan di Indonesia terdiri atas 1) pendidikan formal, 2) pendidikan nonformal, dan 3) pendidikan informal yang ketiganya dapat saling melengkapi dan memperkaya (Undang-Undang No. 20 Tahun 2013 tentang Sistem Pendidikan Nasional).

6. Jenjang Pendidikan Formal terdiri atas pendidikan dasar, pendidikan menengah, dan pendidikan tinggi. Jenis pendidikan yang diajarkan mencakup pendidikan umum, kejuruan, akademik, profesi, vokasi, keagamaan, dan khusus.

- a. Pendidikan Dasar berbentuk Sekolah Dasar (SD) dan Madrasah Ibtidaiyah (MI) atau bentuk lain yang sederajat serta Sekolah Menengah Pertama (SMP) dan Madrasah Tsanawiyah (MTs), atau bentuk lain yang sederajat.
- b. Pendidikan Menengah berbentuk Sekolah Menengah Atas (SMA), Madrasah Aliyah (MA), Sekolah Menengah Kejuruan (SMK), dan Madrasah Aliyah Kejuruan (MAK), atau bentuk lain yang sederajat.
- c. Pendidikan Tinggi merupakan jenjang pendidikan setelah pendidikan menengah yang mencakup program pendidikan diploma, sarjana, magister, spesialis, dan doktor yang diselenggarakan oleh perguruan tinggi. Perguruan tinggi dapat berbentuk akademi, politeknik, sekolah tinggi, institut, atau

5. The Education System in Indonesia consists of 1) a formal education, 2) non-formal education, and 3) informal education that all three can be complementary and enriching (Law No. 20 Year 2013 about The National Education System).

6. The Formal Education Level consists of primary education, secondary education, and high education. The kind of education that taught consists of general education, vocational, academic, professional, religious, and specific education.

- a. The Primary Education consists of Elementary School and Islamic Elementary School or other equivalent forms and Junior High School and MTs, or other equivalent forms.
- b. The Secondary Education consists of the senior high school, MA, Vocational School, and Vocational Madrasah Aliyah, or otherequivalent forms.
- c. The High Education consists of the education level after thesecondary education that consists of diplomas, bachelor, master, specialist, and doctoral degrees that are held by the college. The colleges can be academy, polytechnic, high school, institute, or university

universitas.

7. **Rumah Sakit** adalah tempat pemeriksaan dan perawatan kesehatan, biasanya berada di bawah pengawasan dokter/tenaga medis, yang melayani penderita yang sakit untuk berobat rawat jalan atau rawat inap.
 8. **Rumah Sakit Bersalin** adalah rumah sakit khusus untuk persalinan, dilengkapi pelayanan spesialis pemeriksaan kehamilan, persalinan, rawat inap dan rawat jalan ibu dan anak yang berada di bawah pengawasan dokter spesialis kandungan.
 9. **Rumah Bersalin** adalah sarana pelayanan kesehatan dengan izin sebagai rumah bersalin, dilengkapi pelayanan pemeriksaan kehamilan, persalinan serta pemeriksaan ibu dan anak.
 10. **Poliklinik** adalah sarana kesehatan yang dipakai untuk pelayanan berobat jalan, biasanya berada di bawah pengawasan dokter/tenaga medis.
 11. **Puskesmas (Pusat Kesehatan Masyarakat)** adalah unit pelaksana teknis dinas kesehatan kabupaten/ kota yang mempunyai fungsi utama sebagai penyelenggara pelayanan kesehatan tingkat pertama. Wilayah kerja puskesmas maksimal adalah satu kecamatan dan untuk dapat menjangkau wilayah kerjanya,
7. **Hospital** is a place for health check, usually controlled/supervised by doctors/medical personnel to serve the ill patients to get outpatient or inpatient treatment services.
 8. **Maternity Hospital** is a specialized hospital for childbirth, has specialist inspection service to pregnancy, childbirth, hospitalization and outpatient for mothers and children that is under the supervision of an obstetrician.
 9. **Maternity House** is health care facility with a license as a maternity house, equipped with prenatal care, childbirth and examination of mothers and children which is under the supervision of a senior midwife.
 10. **Polyclinic** is a health facility in which to get outpatient services, usually under the control of doctor/medical personnel.
 11. **Public Health Center** is technical implementation unit of regency health department that have the primary function as a first-level health care providers. The working area standard of public health center is one Sub District and to reach their working areas, public health centers have a service network covering subsidiary of public health center, mobile public health center units, and midwife of Health of Indonesia Number

puskesmas mempunyai jaringan pelayanan yang meliputi unit Puskesmas Pembantu (Pustu), unit Puskesmas Keliling (Puskel), dan unit bidan desa/komunitas (Peraturan Menteri Kesehatan RI No. 75 Tahun 2014 Tentang Pusat Kesehatan Masyarakat).

12. **Apotek** adalah suatu tempat tertentu yang digunakan untuk melakukan pekerjaan kefarmasian, dan penyaluran/penjualan obat atau bahan farmasi dan perbekalan kesehatan lainnya kepada masyarakat yang dikelola oleh tenaga apoteker (Peraturan Menteri Kesehatan RI No. 1332 Tahun 2002 Tentang Perubahan Atas Peraturan Menteri Kesehatan RI No. 922/MENKES/PER/X/1993 Tentang Ketentuan dan Tata Cara Pemberian Izin Apotek).
13. **Imunisasi** adalah memasukkan kuman atau racun penyakit tertentu yang sudah dilemahkan (vaksin) ke dalam tubuh dengan cara disuntik atau diminum (diteteskan dalam mulut) dengan maksud agar terjadi kekebalan tubuh terhadap penyakit tersebut.
14. **BCG (Bacillus Calmette Guerin)** merupakan vaksinasi untuk mencegah penyakit TBC, diberikan pada bayi baru lahir atau anak, dengan suntikan pada kulit pangkal lengan atas. Bekas suntikan kemudian akan membentuk tonjolan kecil jaringan parut pada kulit

75 Year 2014 about Public Health Center).

12. **Pharmacy** is a specific place that is used for pharmaceutical jobs, and distribution/sale of drugs/ pharmaceuticals and other medical supplies to people that are administered by trained pharmacist (Regulation of the Minister of Health of Indonesia Number 1332, 2002 about the Changes of Regulation of the Minister of Health of Indonesia No: 922/MENKES/PER/X/1993, Provision and Procedures for Administration of Licensed Pharmacies.)
13. **Immunization** is putting enervated microbe of a certain disease into human body by injection or drinking (dropping into mouth) to make the body immune to that disease.
14. **BCG (Bacillus Calmette Guerin)** is a vaccine to prevent TBC disease, given to newborns or children, by injection at the base of the skin of the upper arm. Injection site will form little bumps of scar tissue in the skin of the upper arm. BCG injections given to children 1 times.

lengan atas. Suntikan BCG diberikan kepada anak sebanyak 1 kali.

15. **DPT(Difteri, Pertusis, Tetanus)** merupakan vaksin untuk mencegah penyakit Difteri, Pertusis, dan Tetanus yang diberikan pada bayi berumur 3 bulan ke atas, dengan suntikan pada paha, diulang 1 bulandan 2 bulan kemudian, sehingga suntikan imunisasi DPT lengkap pada balita berjumlah 3 kali (kadang-kadang selang waktu antar suntikan bisa lebih dari 1 bulan).
16. **Peristiwa tindak pidana yang dilaporkan** ialah setiap peristiwa yang diterima kepolisian dari laporan masyarakat, atau peristiwa dimana pelakunya tertangkap tangan oleh kepolisian.
17. **Jumlah tindak pidana** menggambarkan jumlah kasus tindak pidana yang terjadi pada kurun waktu tertentu.
18. **Resiko penduduk terjadi tindak pidana per 100.000 penduduk** mengindikasikan peluang penduduk berisiko terkena tindak pidana. Biasanya dinyatakan dalam setiap 100.000 penduduk.

15. **DPT (Diphtheria, Pertussis, Tetanus)** is a vaccine to prevent the diphtheria, pertussis, and tetanus disease, given to infants aged 3 months and above, with a shot in the thigh, repeated one month and two months later, so that the complete DPT immunization shots at toddler totaling 3 times

14. **Reported crime incidence** includes all criminal cases reported and received by police office, and all crimes caught by police.

15. **Crime total** refers to the number of criminal cases occurring during a given period.

16. **Crimerate** indicates the probability of population exposed to risk of crime, expressed in every 100,000 people.

17. **Crime clock** indicates the time interval of occurrence between one crime to another crime.

18. **Crime clearence rate** refers to percentage of crime clearence by police. A criminal case is categorized as a cleared case by police, if:

1. All documents are ready to submit or already submitted to justice court;
2. In the case of attense that warrants complaint, the complaint was withdraw within a given period

19. **Selang waktu terjadi tindak pidana tahun t** mengindikasikan selang waktu terjadinya satu tindak kejahatan dengan kejahatan yang lain.

20. **Persentase penyelesaian tindak pidana** menyatakan persentase penyelesaian tindak pidana oleh polisi. Suatu tindak pidana dinyatakan sebagai kasus yang selesai di tingkat kepolisian, apabila:

1. berkas perkaranya sudah siap untuk diserahkan atau telah diserahkan kepada kejaksaan;
2. dalam hal delik aduan, pengaduannya dicabut dalam tenggang waktu yang telah ditentukan menurut undang-undang;
3. telah diselesaikan oleh kepolisian berdasarkan azas *plichtmatigheid* (kewajiban berdasarkan kewenangan hukum);
4. kasus yang dimaksud tidak termasuk kompetensi kepolisian
5. tersangka meninggal dunia;
6. kasus kadaluwarsa.

21. Untuk mengukur **kemiskinan**, BPS menggunakan konsep kemampuan memenuhi kebutuhan dasar (basic needs approach). Dengan pendekatan ini, kemiskinan dipandang sebagai ketidakmampuan dari sisi ekonomi untuk memenuhi kebutuhan dasar makanan dan bukan makanan yang diukur dari

state in the law;

3. *The case was cleared by police based on the principle of *plichtmatigheid* (obligation on the basis of law outhority);*

4. *The case was not the responsibility of police office;*

5. *The suspect died;*

6. *The case was out of date.*

19. To measure **poverty**, BPS-Statistics Indonesia has used the concept of *basic needs approach*. Therefore, *poverty is viewed as economic inability to fulfill food and non-food basic needs which are measured by consumption/expenditure. The method used is calculating poverty line, which consists of two components that are Food Poverty Line (FPL) and Non-Food Poverty Line (NFPL). The poverty line was calculated separately for urban and rural areas.*

22. A person whose expenditure per capita per month is below the poverty line is considered to be **poor**.

sisi pengeluaran. Metode yang digunakan adalah menghitung Garis Kemiskinan (GK), yang terdiri dari dua komponen yaitu Garis Kemiskinan Makanan (GKM) dan Garis Kemiskinan Non-Makanan (GKNM). Penghitungan Garis Kemiskinan dilakukan secara terpisah untuk daerah perkotaan dan perdesaan.

22. Penduduk miskin adalah penduduk yang memiliki rata-rata pengeluaran per kapita per bulan di bawah Garis Kemiskinan.

23. Garis Kemiskinan Makanan (GKM) merupakan nilai pengeluaran kebutuhan minimum makanan yang disetarakan dengan 2.100 kkalori per kapita per hari. Garis Kemiskinan Non-Makanan (GKNM) adalah kebutuhan minimum untuk perumahan, sandang, pendidikan, kesehatan, dan kebutuhan dasar lainnya.

24. Ukuran Kemiskinan

a. Head Count Index (HCI-P0) adalah persentase penduduk miskin yang berada di bawah Garis Kemiskinan (GK).

b. Indeks Kedalaman Kemiskinan (PovertyGapIndex-P1) merupakan ukuran rata-rata kesenjangan pengeluaran masing-masing penduduk miskin terhadap garis kemiskinan. Semakin tinggi nilai indeks, semakin jauh rata-rata pengeluaran penduduk dari garis kemiskinan.

c. Indeks Keparahan Kemiskinan

23. The Food Poverty Line refers to the daily minimum requirement of 2,100 kcal per capita per day. The Non-Food Poverty Line refers to the minimum requirement for household necessities for clothing, education, health, and other basic individual needs.

24. Poverty Measures

a. Head Count Index (HCI-P0) simply measures the percentage of the population that is counted as poor, often denoted by P0.

b. Poverty Gap Index-P1 measures the extent to which individuals fall below the poverty line (the poverty gaps) as a proportion of the poverty line. Higher value of the ind shows that the gap between average expenditure of the poor and the poverty line is wider.

c. Poverty Severity Index-P2 describes inequality among the poor. This is simply a weighted sum of poverty gaps (as a proportion of the poverty line), where the weights are the proportionate poverty gaps themselves. Hence, by squaring the poverty gap index.

(Poverty Severity Index-P2) memberikan gambaran mengenai penyebaran pengeluaran di antara penduduk miskin. Semakin tinggi nilai indeks, semakin tinggi ketimpangan pengeluaran di antara penduduk miskin.

25. Indeks Pembangunan Manusia (IPM) menjelaskan bagaimana penduduk dapat mengakses hasil pembangunan dalam memperoleh pendapatan, kesehatan, pendidikan dan sebagainya. IPM diperkenalkan oleh UNDP pada tahun 1990 dan dipublikasikan secara berkala dalam laporan tahunan Human Development Report (HDR). IPM dibentuk oleh 3 (tiga) dimensi dasar: Umur panjang dan hidup sehat; pengetahuan; dan standar hidup layak.

25. The Human Development Index (HDI) explains how people can access development results in obtaining income, health, education and so forth. HDI was introduced by United Nations Development Programme (UNDP) in 1990 and published periodically in the annual report of the Human Development Report. HDI was formed by three basic dimensions: a long and healthy life; knowledge; and a decent standard of living.

ULASAN**DESCRIPTION****Pendidikan**

Pendidikan merupakan salah satu bidang yang dapat memperbaiki keadaan suatu daerah, Hal ini karena Sektor pendidikan dapat memperbaiki kualitas sumber daya manusia menjadi potensial dan produktif bagi pembangunan suatu daerah.

Sampai dengan tahun 2019 sarana dan prasarana pendidikan di Kabupaten Sekadau mencapai 339 unit sekolah yang meliputi sekolah negeri maupun swasta, yang terdiri dari 241 Sekolah Dasar (SD) dan Madrasah Ibtidaiyah (MI); 69 Sekolah Menengah Pertama (SMP) dan Madrasah Tsanawiyah (MTs); dan 29 Sekolah Menengah Atas (SMA), Sekolah Menengah Kejuruan (SMK), dan Madrasah Aliyah (MA).

Ketersediaan sekolah membutuhkan tenaga pengajar/ guru, di Kabupaten Sekadau jumlah guru tetap dan tidak tetap mencapai 3.077 orang yang terdiri dari 1.829 guru SD dan guru MI; 779 guru SMP dan guru MTs; 469 guru SMA, guru SMK, dan guru MA. Sedangkan jumlah murid yang diajar sebanyak 43.425 murid, yang terdiri dari 25.023 murid SD dan murid MI; 10.133 murid SMP dan murid MTs; 8.269 murid SMA, murid SMK, dan murid MA.

Kesehatan

Di bidang Kesehatan Kabupaten Sekadau sudah memiliki beberapa fasilitas kesehatan seperti sebuah Rumah Sakit Umum Daerah (RSUD),

Education

Education was an important thing to make a better condition of an area, this because, the education will raise the quality of human resources and turn them to be more potential and productive in the development in one area.

Until 2018, the facilities of education in Sekadau regency were 336 units of private and subsidized schools, that consists of 241 Elementary schools (SD/MI); 69 Junior High Schools (SMP/MTs); 29 Senior High Schools (SMA), Vocational Schools (SMK), and Madrasah Aliyah (MA).

The availability of schools also need the teachers. In Sekadau, there are 3.077 teachers that consists of 1.829 elementary school's teachers (SD/MI); 779 junior high school's teachers (SMP/MTs), and 469 high school's teachers (SMA/SMK/MA) While the number of students taught are 43.425 students, that consists of 25.023 elementary (SD/MI) students; 10.133 junior high schools (SMP/MTs) students and 8.269 senior high schools (SMA/SMK/MA) students.

Health Service

On the health service, Sekadau regency already have some health facilities that are; 1 General Hospital (RSUD), 12 health centers, and 10

12 puskesmas, dan 10 balai kesehatan yang tersebar di tujuh kecamatan. Untuk melaksanakan pelayanan kesehatan di Kabupaten Sekadau tersedia tenaga kesehatan yang meliputi : 35 dokter (dokter umum dan dokter spesialis), 194 perawat dan 189 bidan yang kesemuanya tersebar di tujuh kecamatan di Kabupaten Sekadau

Untuk melaksanakan program imunisasi Pemda Kabupaten Sekadau menyelenggarakan posyandu sebanyak 234 unit yang tersebar di tujuh kecamatan.

Agama dan Sosial Lainnya

Banyaknya tempat peribadatan di Kabupaten Sekadau sebanyak 734 buah yang terdiri dari 139 masjid, 133 mushola, 149 gereja protestan dan 303 gereja katolik, 3 pura, dan 7 klenteng.

Jumlah tindak pidana kasus kriminalitas di Kabupaten Sekadau yang dilaporkan ke Polisi Resort (Polres) Sekadau sebanyak 78 kasus. Kasus-kasus yang terbanyak dilaporkan adalah Persetubuhan dengan anak di bawah umur 11 kasus (14,10%) .

health center spread across seven Sub Districts. To conduct health services in Sekadau, health personnel are available: 35 doctors (general practitioners and specialist doctors), 194 nurses and 189 midwives, all of which are spread in seven Sub Districts in Sekadau.

To conduct the immunization programme, Local Government has perform 234 units Integrated Service Post (Posyandu) all over in seven Sub Districts.

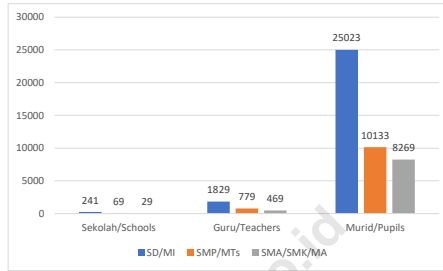
Religion and Other Social Affairs

In Sekadau, there are 734 Praying House, that consists of 139 mosques, 133 Mushola, 149 Protestant's churches, 303 Catholic Churches, 3 hindust temple, and 7 temple.

The number of criminal offenses in the Sekadau Regency reported to the Resort Police (Polres) Sekadau were 78 cases. The most reported cases were copulation with minors of 11 cases (14,10%).

Gambar 4.1
Figures

Grafik Jumlah Sekolah Guru, dan Murid, Menurut Tingkatan di Kabupaten Sekadau, 2019
Number of Schools, Teachers, and Pupils in Sekadau Regency, 2019



Sumber/Source: Dinas Pendidikan Kabupaten Sekadau/Education Office of Sekadau Regency

<https://sekadaukab.bps.go.id/>

1. 4.1 PENDIDIKAN

Tabel
Table 4.1.1

Jumlah Sekolah, Guru, dan Murid Taman Kanak-Kanak (TK) di Bawah Kementerian Pendidikan dan Kebudayaan Menurut Kecamatan di Kabupaten Sekadau, 2018/2019 dan 2019/2020
Number of Schools, Teachers, and Pupils in Kindergarten Under The Ministry of Education and Culture by Subdistrict in Sekadau Regency, 2018/2019 dan 2019/2020

Kecamatan Subdistrict	Sekolah/Schools					
	Negeri/Public		Swasta/Private		Jumlah/Total	
	2018/2019	2019/2020	2018/2019	2019/2020	2018/2019	2019/2020
(1)	(2)	(3)	(4)	(5)	(6)	(7)
1. Nanga Mahap	1	1	0	...	1	1
2. Nanga Taman	1	1	2	2	3	3
3. Sekadau Hulu	1	1	3	3	4	4
4. Sekadau Hilir	2	2	14	14	16	16
5. Belitang Hilir	1	1	1	1	2	2
6. Belitang	1	1	5	5	6	6
7. Belitang Hulu	1	1	0	...	1	1
Sekadau	8	8	25	25	33	33

Lanjutan Tabel/*Continued Table* 4.1.1

Kecamatan Subdistrict	Guru ¹ /Teachers ¹					
	Negeri/Public		Swasta/Private		Jumlah/Total	
	2018/2019	2019/2020	2018/2019	2019/2020	2018/2019	2019/2020
(1)	(8)	(9)	(10)	(11)	(12)	(13)
1. Nanga Mahap	1	3	2	...	3	3
2. Nanga Taman	0	3	5	7	5	10
3. Sekadau Hulu	1	4	9	8	10	12
4. Sekadau Hilir	4	9	29	43	33	52
5. Belitang Hilir	1	1	4	2	5	3
6. Belitang	1	4	12	17	13	21
7. Belitang Hulu	1	4	2	...	3	4
Sekadau	9	28	63	77	72	105

Lanjutan Tabel/*Continued Table 4.1.1*

Kecamatan Subdistrict	Murid/Students					
	Negeri/Public		Swasta/Private		Jumlah/Total	
	2018/2019	2019/2020	2018/2019	2019/2020	2018/2019	2019/2020
(1)	(14)	(15)	(16)	(17)	(18)	(19)
1. Nanga Mahap	21	30	0	...	21	30
2. Nanga Taman	31	24	45	51	76	75
3. Sekadau Hulu	38	28	71	69	109	97
4. Sekadau Hilir	68	83	562	531	620	614
5. Belitang Hilir	43	43	23	29	66	72
6. Belitang	21	13	140	161	161	174
7. Belitang Hulu	28	31	0	...	28	31
Sekadau	250	252	831	841	1081	1093

Catatan/Note:
Sumber/Source:

¹ Jumlah guru termasuk kepala sekolah dan guru/The total of teachers including headmaster and teacher
Kementerian Pendidikan dan Kebudayaan, Data Semester Ganji/Ministry of Educations and Culture, Odd Semester Data

Tabel
Table 4.1.2

**Jumlah Sekolah, Guru, dan Murid Raudatul Athfal (RA)
di Bawah Kementerian Agama Menurut Kecamatan di
Kabupaten Sekadau, 2018/2019 dan 2019/2020**
*Number of Schools, Teachers, and Pupils in Raudatul Athfal
(RA) Under The Ministry of Religious Affairs by Subdistrict in
Sekadau Regency, 2018/2019 dan 2019/2020*

Kecamatan Subdistrict	Sekolah/Schools		Guru/Teachers		Murid/Pupils	
	2018/2019	2019/2020	2018/2019	2019/2020	2018/2019	2019/2020
(1)	(2)	(3)	(4)	(5)	(6)	(7)
1. Nanga Mahap	0	0	0	0	0	0
2. Nanga Taman	0	0	0	0	0	0
3. Sekadau Hulu	0	0	0	0	0	0
4. Sekadau Hilir	2	2	13	11	137	122
5. Belitang Hilir	0	0	0	0	0	0
6. Belitang	2	2	3	6	57	28
7. Belitang Hulu	0	0	0	0	0	0
Sekadau	4	4	16	17	194	150

Catatan/Note:

...

Sumber/Source: Kementerian Agama, Data Semester Ganjil/Ministry of Religious Affairs, Odd Semester Data

Tabel
Table 4.1.3

**Jumlah Sekolah, Guru, dan Murid Sekolah Dasar (SD)
di Bawah Kementerian Pendidikan dan Kebudayaan
Menurut Kecamatan di Kabupaten Sekadau, 2018/2019
dan 2019/2020**
*Number of Schools, Teachers, and Pupils in Primary Schools
Under The Ministry of Education and Culture by Subdistrict
in Sekadau Regency, 2018/2019 dan 2019/2020*

Kecamatan Subdistrict	Sekolah/Schools					
	Negeri/Public		Swasta/Private		Jumlah/Total	
	2018/2019	2019/2020	2018/2019	2019/2020	2018/2019	2019/2020
(1)	(2)	(3)	(4)	(5)	(6)	(7)
1. Nanga Mahap	31	31	0	0	31	31
2. Nanga Taman	35	35	1	1	36	36
3. Sekadau Hulu	39	39	0	0	39	39
4. Sekadau Hilir	55	55	2	2	57	57
5. Belitang Hilir	28	28	1	1	29	29
6. Belitang	11	11	0	0	11	11
7. Belitang Hulu	34	34	0	0	34	34
Sekadau	233	233	4	4	237	237

Lanjutan Tabel/*Continued Table* 4.1.3

Kecamatan Subdistrict	Guru ¹ /Teachers ¹					
	Negeri/Public		Swasta/Private		Jumlah/Total	
	2018/2019	2019/2020	2018/2019	2019/2020	2018/2019	2019/2020
(1)	(8)	(9)	(10)	(11)	(12)	(13)
1. Nanga Mahap	139	160	0	0	139	160
2. Nanga Taman	178	209	7	8	185	217
3. Sekadau Hulu	232	267	0	0	232	267
4. Sekadau Hilir	405	444	37	36	442	480
5. Belitang Hilir	160	182	8	7	168	189
6. Belitang	98	106	0	0	98	106
7. Belitang Hulu	176	209	0	0	176	209
Sekadau	1 388	1 577	32	51	1 440	1 628

Lanjutan Tabel/*Continued Table 4.1.3*

Kecamatan Subdistrict	Murid/Students					
	Negeri/Public		Swasta/Private		Jumlah/Total	
	2018/2019	2019/2020	2018/2019	2019/2020	2018/2019	2019/2020
(1)	(14)	(15)	(16)	(17)	(18)	(19)
1. Nanga Mahap	3 390	3 409	0	0	3 390	3 409
2. Nanga Taman	3 276	3 180	79	77	3 355	3 257
3. Sekadau Hulu	3 254	3 322	0	0	3 254	3 322
4. Sekadau Hilir	6 896	7 052	737	804	7 633	7 856
5. Belitang Hilir	2 545	2 638	111	117	2 656	2 755
6. Belitang	1 511	1 557	0	0	1 511	1 557
7. Belitang Hulu	2 512	2 440	0	0	2 512	2 440
Sekadau	23 384	23 598	927	998	24 311	24 596

Catatan/Note:

¹ Jumlah guru termasuk kepala sekolah dan guru/The total of teachers including headmaster and teacher

Sumber/Source:

Kementerian Pendidikan dan Kebudayaan, Data Semester Ganjil/Ministry of Educations and Culture, Odd Semester Data

Tabel
Table 4.1.4

Jumlah Sekolah, Guru, dan Murid Madrasah Ibtidaiyah (MI) di Bawah Kementerian Agama Menurut Kecamatan Menurut Kecamatan di Kabupaten Sekadau, 2018/2019 dan 2019/2020

Number of Schools, Teachers, and Pupils in Madrasah Ibtidaiyah (MI) Under The Ministry of Religious Affairs by Subdistrict in Sekadau Regency, 2018/2019 dan 2019/2020

Kecamatan Subdistrict	Sekolah/Schools		Guru/Teachers		Murid/Pupils	
	2018/2019	2019/2020	2018/2019	2019/2020	2018/2019	2019/2020
(1)	(2)	(3)	(4)	(5)	(6)	(7)
1. Nanga Mahap	0	0	0	0	0	0
2. Nanga Taman	0	0	0	0	0	0
3. Sekadau Hulu	1	1	11	10	204	187
4. Sekadau Hilir	3	3	37	35	563	564
5. Belitang Hilir	0	0	0	0	0	0
6. Belitang	0	0	0	0	0	0
7. Belitang Hulu	0	0	0	0	0	0
Sekadau	4	4	48	45	767	751

Catatan/Note:

...

Sumber/Source: Kementerian Agama, Data Semester Ganjil/Ministry of Religious Affairs, Odd Semester Data

Tabel
Table 4.1.5

Jumlah Sekolah, Guru, dan Murid Sekolah Menengah Pertama (SMP) di Bawah Kementerian Pendidikan dan Kebudayaan Menurut Kecamatan di Kabupaten Sekadau, 2018/2019 dan 2019/2020
Number of Schools, Teachers, and Pupils in Junior High Schools Under The Ministry of Education and Culture by Subdistrict in Sekadau Regency, 2018/2019 dan 2019/2020

Kecamatan Subdistrict	Sekolah/Schools					
	Negeri/Public		Swasta/Private		Jumlah/Total	
	2018/2019	2019/2020	2018/2019	2019/2020	2018/2019	2019/2020
(1)	(2)	(3)	(4)	(5)	(6)	(7)
1. Nanga Mahap	9	9	0	0	9	9
2. Nanga Taman	9	9	1	1	10	10
3. Sekadau Hulu	12	12	2	2	14	14
4. Sekadau Hilir	10	10	3	3	13	13
5. Belitang Hilir	6	6	0	0	6	6
6. Belitang	4	4	0	0	4	4
7. Belitang Hulu	7	7	0	0	7	7
Sekadau	57	57	6	6	63	63

Lanjutan Tabel/*Continued Table* 4.1.5

Kecamatan Subdistrict	Guru ¹ /Teachers ¹					
	Negeri/Public		Swasta/Private		Jumlah/Total	
	2018/2019	2019/2020	2018/2019	2019/2020	2018/2019	2019/2020
(1)	(8)	(9)	(10)	(11)	(12)	(13)
1. Nanga Mahap	65	69	0	0	65	69
2. Nanga Taman	67	70	9	9	76	79
3. Sekadau Hulu	86	100	10	6	96	106
4. Sekadau Hilir	158	167	29	30	187	197
5. Belitang Hilir	62	68	0	0	62	68
6. Belitang	52	53	0	0	52	53
7. Belitang Hulu	62	67	0	0	62	67
Sekadau	552	594	48	45	600	639

Lanjutan Tabel/*Continued Table 4.1.5*

Kecamatan Subdistrict	Murid/Students					
	Negeri/Public		Swasta/Private		Jumlah/Total	
	2018/2019	2019/2020	2018/2019	2019/2020	2018/2019	2019/2020
(1)	(2)	(3)	(4)	(5)	(6)	(7)
1. Nanga Mahap	1 298	1 243	0	0	1 298	1 243
2. Nanga Taman	1 291	1 256	207	228	1 498	1 484
3. Sekadau Hulu	1 367	1 377	73	59	1 440	1 436
4. Sekadau Hilir	2 379	2 368	604	621	2 983	2 989
5. Belitang Hilir	1 001	988	0	0	1 001	988
6. Belitang	783	733	0	0	783	733
7. Belitang Hulu	1 060	1 087	0	0	1 060	1 087
Sekadau	9 179	9 052	884	908	10 063	9 960

Catatan/Note:
Sumber/Source:

¹ Jumlah guru termasuk kepala sekolah dan guru/The total of teachers including headmaster and teacher
Kementerian Pendidikan dan Kebudayaan, Data Semester Ganjil/Ministry of Educations and Culture, Odd Semester Data

Tabel
Table 4.1.6

Jumlah Sekolah, Guru, dan Murid Madrasah Tsanawiyah (MTs) di Bawah Kementerian Agama Menurut Kecamatan di Kabupaten Sekadau, 2018/2019 dan 2019/2020
Number of Schools, Teachers, and Pupils in Madrasah Tsanawiyah (MTs) Under The Ministry of Religious Affairs by Subdistrict in Sekadau Regency , 2018/2019 dan 2019/2020

Kecamatan Subdistrict	Sekolah/Schools		Guru/Teachers		Murid/Pupils	
	2018/2019	2019/2020	2018/2019	2019/2020	2018/2019	2019/2020
(1)	(2)	(3)	(4)	(5)	(6)	(7)
1. Nanga Mahap	0	0	0	0	0	0
2. Nanga Taman	0	0	0	0	0	0
3. Sekadau Hulu	1	1	14	9	14	152
4. Sekadau Hilir	4	4	56	44	56	661
5. Belitang Hilir	0	0	0	0	0	0
6. Belitang	0	1	0	11	0	80
7. Belitang Hulu	0	0	0	0	0	0
Sekadau	5	6	70	64	70	893

Catatan/Note:

...

Sumber/Source: Kementerian Agama, Data Semester Ganjil/Ministry of Religious Affairs, Odd Semester Data

Tabel
Table 4.1.7

Jumlah Sekolah, Guru, dan Murid Sekolah Menengah Atas (SMA) di Bawah Kementerian Pendidikan dan Kebudayaan Menurut Kecamatan di Kabupaten Sekadau, 2018/2019 dan 2019/2020
Number of Schools, Teachers, and Pupils in Senior High Schools Under The Ministry of Education and Culture by Subdistrict in Sekadau Regency, 2018/2019 dan 2019/2020

Kecamatan Subdistrict	Sekolah/Schools					
	Negeri/Public		Swasta/Private		Jumlah/Total	
	2018/2019	2019/2020	2018/2019	2019/2020	2018/2019	2019/2020
(1)	(2)	(3)	(4)	(5)	(6)	(7)
1. Nanga Mahap	2	2	0	0	2	2
2. Nanga Taman	2	2	0	0	2	2
3. Sekadau Hulu	3	3	1	1	4	4
4. Sekadau Hilir	5	5	3	3	8	8
5. Belitang Hilir	1	1	0	0	1	1
6. Belitang	1	1	1	1	2	2
7. Belitang Hulu	2	2	0	0	2	2
Sekadau	16	16	5	5	21	21

Lanjutan Tabel/*Continued Table* 4.1.7

Kecamatan Subdistrict	Guru ¹ /Teachers ¹					
	Negeri/Public		Swasta/Private		Jumlah/Total	
	2018/2019	2019/2020	2018/2019	2019/2020	2018/2019	2019/2020
(1)	(8)	(9)	(10)	(11)	(12)	(13)
1. Nanga Mahap	22	28	0	0	22	28
2. Nanga Taman	31	35	0	0	31	35
3. Sekadau Hulu	36	34	6	8	42	42
4. Sekadau Hilir	80	82	50	45	130	127
5. Belitang Hilir	23	24	0	0	23	24
6. Belitang	14	15	8	9	22	24
7. Belitang Hulu	23	25	0	0	23	25
Sekadau	229	243	64	62	293	305

Lanjutan Tabel/Continued Table 4.1.7

Kecamatan Subdistrict	Murid/Students					
	Negeri/Public		Swasta/Private		Jumlah/Total	
	2018/2019	2019/2020	2018/2019	2019/2020	2018/2019	2019/2020
(1)	(14)	(15)	(16)	(17)	(18)	(19)
1. Nanga Mahap	610	705	0	0	610	705
2. Nanga Taman	502	512	0	0	502	512
3. Sekadau Hulu	480	500	261	299	741	799
4. Sekadau Hilir	1 318	1 403	751	788	2 069	2 191
5. Belitang Hilir	480	515	0	0	480	515
6. Belitang	354	353	44	25	398	378
7. Belitang Hulu	338	346	0	0	338	346
Sekadau	4 082	4 334	1 056	1 112	5 138	5 446

Catatan/Note:
Sumber/Source:

¹ Jumlah guru termasuk kepala sekolah dan guru/The total of teachers including headmaster and teacher
Kementerian Pendidikan dan Kebudayaan, Data Semester Ganjil/Ministry of Educations and Culture, Odd Semester Data

Tabel
Table 4.1.8

Jumlah Sekolah, Guru, dan Murid Sekolah Menengah Kejuruan (SMK) di Bawah Kementerian Pendidikan dan Kebudayaan Menurut Kecamatan di Kabupaten Sekadau, 2018/2019 dan 2019/2020
Number of Schools, Teachers, and Pupils in Vocational High Schools Under The Ministry of Education and Culture by Subdistrict in Sekadau Regency, 2018/2019 dan 2019/2020

Kecamatan Subdistrict	Sekolah/Schools					
	Negeri/Public		Swasta/Private		Jumlah/Total	
	2018/2019	2019/2020	2018/2019	2019/2020	2018/2019	2019/2020
(1)	(2)	(3)	(4)	(5)	(6)	(7)
1. Nanga Mahap	0	0	0	0	0	0
2. Nanga Taman	1	1	0	0	1	1
3. Sekadau Hulu	0	0	0	0	0	0
4. Sekadau Hilir	1	1	2	2	3	3
5. Belitang Hilir	1	1	0	0	1	1
6. Belitang	0	0	0	0	0	0
7. Belitang Hulu	1	1	0	0	1	1
Sekadau	4	4	2	2	6	6

Lanjutan Tabel/*Continued Table 4.1.8*

Kecamatan Subdistrict	Guru ¹ /Teachers ¹					
	Negeri/Public		Swasta/Private		Jumlah/Total	
	2018/2019	2019/2020	2018/2019	2019/2020	2018/2019	2019/2020
(1)	(8)	(9)	(10)	(11)	(12)	(13)
1. Nanga Mahap	0	0	0	0	0	0
2. Nanga Taman	13	14	0	0	13	14
3. Sekadau Hulu	0	0	0	0	0	0
4. Sekadau Hilir	35	33	82	84	117	117
5. Belitang Hilir	9	11	0	0	9	11
6. Belitang	0	0	0	0	0	0
7. Belitang Hulu	8	7	0	0	8	7
Sekadau	65	65	82	84	147	149

Lanjutan Tabel/*Continued Table 4.1.8*

Kecamatan Subdistrict	Murid/Students					
	Negeri/Public		Swasta/Private		Jumlah/Total	
	2018/2019	2019/2020	2018/2019	2019/2020	2018/2019	2019/2020
(1)	(14)	(15)	(16)	(17)	(18)	(19)
1. Nanga Mahap	0	0	0	0	0	0
2. Nanga Taman	233	278	0	0	233	278
3. Sekadau Hulu	0	0	0	0	0	0
4. Sekadau Hilir	760	740	1 879	2 034	2 639	2 774
5. Belitang Hilir	132	173	0	0	132	173
6. Belitang	0	0	0	0	0	0
7. Belitang Hulu	62	97	0	0	62	97
Sekadau	1 187	1 288	1 879	2 034	3 066	3 322

Catatan/Note: ¹ Jumlah guru termasuk kepala sekolah dan guru/The total of teachers including headmaster and teacher
 Sumber/Source: Kementerian Pendidikan dan Kebudayaan, Data Semester Ganjil/Ministry of Educations and Culture, Odd Semester Data

Tabel
Table 4.1.9

**Jumlah Sekolah, Guru, dan Murid Madrasah Aliyah (MA)
di Bawah Kementerian Agama Menurut Kecamatan di
Kabupaten Sekadau, 2018/2019 dan 2019/2020**
*Number of Schools, Teachers, and Pupils in Madrasah Aliyah
(MA) Under the Ministry of Religious Affairs by Subdistrict in
Sekadau Regency, 2018/2019 dan 2019/2020*

Kecamatan Subdistrict	Sekolah/Schools		Guru/Teachers		Murid/Pupils	
	2018/2019	2019/2020	2018/2019	2019/2020	2018/2019	2019/2020
(1)	(2)	(3)	(4)	(5)	(6)	(7)
1. Nanga Mahap	0	0	0	0	0	0
2. Nanga Taman	0	0	0	0	0	0
3. Sekadau Hulu	0	0	0	0	0	0
4. Sekadau Hilir	2	2	28	26	194	88
5. Belitang Hilir	0	0	0	0	0	0
6. Belitang	0	0	0	0	0	0
7. Belitang Hulu	0	0	0	0	0	0
Sekadau	2	2	28	26	194	88

Catatan/Note:

...

Sumber/Source:

Kementerian Agama, Data Semester Ganjil/Ministry of Religious Affairs, Odd Semester Data

Tabel
Table 4.1.10

Jumlah Desa¹/Kelurahan yang Memiliki Fasilitas Sekolah Menurut Kecamatan dan Tingkat Pendidikan di Kabupaten Sekadau, 2014– 2019
Number of Villages¹/Kelurahan Having Educational Facilities by Subdistrict and Educational Level in Sekadau Regency, 2014– 2019

Kecamatan Subdistrict	SD Primary School		
	2014	2018	2019
(1)	(2)	(3)	(4)
1. Nanga Mahap	13	13	13
2. Nanga Taman	13	13	13
3. Sekadau Hulu	15	15	15
4. Sekadau Hilir	17	17	17
5. Belitang Hilir	9	9	9
6. Belitang	7	7	7
7. Belitang Hulu	13	13	13
Sekadau	87	87	87

Lanjutan Tabel/*Continued Table 4.1.10*

Kecamatan Subdistrict	SMP Junior High School		
	2014	2018	2019
(1)	(5)	(6)	(7)
1. Nanga Mahap	6	8	8
2. Nanga Taman	9	9	9
3. Sekadau Hulu	11	11	11
4. Sekadau Hilir	13	13	11
5. Belitang Hilir	5	6	6
6. Belitang	5	4	4
7. Belitang Hulu	6	6	6
Sekadau	55	57	55

Lanjutan Tabel/*Continued Table* 4.1.10

Kecamatan <i>Subdistrict</i>	SMA <i>Senior High School</i>		
	2014	2018	2019
(1)	(8)	(9)	(10)
1. Nanga Mahap	1	2	2
2. Nanga Taman	1	2	2
3. Sekadau Hulu	2	3	3
4. Sekadau Hilir	5	8	7
5. Belitang Hilir	1	1	1
6. Belitang	2	2	2
7. Belitang Hulu	1	2	2
Sekadau	13	20	19

Lanjutan Tabel/*Continued Table 4.1.10*

Kecamatan Subdistrict	SMK Vocational School		
	2014	2018	2019
(1)	(11)	(12)	(13)
1. Nanga Mahap	0	0	0
2. Nanga Taman	0	1	1
3. Sekadau Hulu	0	0	0
4. Sekadau Hilir	2	2	2
5. Belitang Hilir	0	1	1
6. Belitang	0	0	0
7. Belitang Hulu	0	0	1
Sekadau	2	4	5

Lanjutan Tabel/Continued Table 4.1.10

Kecamatan Subdistrict	Perguruan Tinggi University		
	2014	2018	2019
(1)	(14)	(15)	(16)
1. Nanga Mahap	0	0	0
2. Nanga Taman	0	0	0
3. Sekadau Hulu	0	0	0
4. Sekadau Hilir	0	0	0
5. Belitang Hilir	0	0	0
6. Belitang	0	0	0
7. Belitang Hulu	0	0	0
Sekadau	0	0	0

Catatan/Note: ¹ Desa pada tabel ini termasuk Unit Permukiman Transmigrasi (UPT) yang masih dibina oleh kementerian terkait dan nagari di Provinsi Sumatera Barat/
Villages in this table include Transmigration Settlement Unit which is still fostered by the relevant ministries and the nagari in the Province of Sumatera Barat

Sumber/Source: BPS, Pendataan Potensi Desa (Podes)/ BPS-Statistics Indonesia, Village Potential Data Collection

Tabel
Table 4.1.11

Angka Partisipasi Murni (APM) dan Angka Partisipasi Kasar (APK) Menurut Jenjang Pendidikan di Kabupaten Sekadau, 2018 dan 2019
Net Participation Rates and Gross Participation Rates by Educational Level in Sekadau Regency, 2018 and 2019

Jenjang Pendidikan <i>Educational Level</i>	Angka Partisipasi Murni (APM) <i>Net Participation Rates</i>		Angka Partisipasi Kasar (APK) <i>Gross Participation Rates</i>	
	2018	2019	2018	2019
(1)	(2)	(3)	(4)	(5)
SD/MI <i>Elementary School</i>	98,46	98,48	121,20	116,40
SMP/MTs <i>Junior High School</i>	64,93	65,01	77,37	86,22
SMA/SMK/MA <i>Senior High School</i>	45,19	45,99	60,53	63,55

Catatan/Note:

...

Sumber/Source:

BPS, Survei Sosial Ekonomi Nasional (Susenas)/BPS-Statistics Indonesia, National Socioeconomic Survey

Tabel
Table 4.1.12

Persentase Penduduk Berumur 15 Tahun ke Atas yang Melek Huruf Menurut Kelompok Umur di Kabupaten Sekadau, 2018 dan 2019
Percentage of Literate People Aged 15 Years and Over by Age Group in Sekadau Regency, 2018 and 2019

Kelompok Umur Age Group	2018	2019
(1)	(2)	(3)
15–19	100,00	100,00
20–24	100,00	100,00
25–29	99,37	98,81
30–34	97,92	96,40
35–39	98,11	95,72
40–44	93,93	92,80
45–49	97,01	93,58
50+	71,65	73,95
Jumlah/Total	92,11	91,60
15–24	100,00	100,00
15–44	98,19	97,44
15+	92,11	91,60
45+	78,65	78,90

Catatan/Note:
Sumber/Source:

...
BPS, Survei Sosial Ekonomi Nasional (Susenas)/BPS-Statistics Indonesia, National Socioeconomic Survey

Tabel
Table 4.1.13

Persentase Penduduk Usia 7–24 Tahun Menurut Jenis Kelamin, Kelompok Umur Sekolah, dan Partisipasi Sekolah di Kabupaten Sekadau, 2019
Percentage of Population Aged 7–24 Years by Sex, School Age Group, and School Participation in Sekadau Regency, 2019

Jenis Kelamin dan Kelompok Umur Sekolah <i>Sex and School Age Group</i>	Partisipasi Sekolah/ <i>School Participation</i>		
	Tidak/Belum Pernah Sekolah <i>Not/Never Attending School</i>	Masih Sekolah <i>Attending School</i>	Tidak Sekolah Lagi <i>Not Attending School Anymore</i>
(1)	(2)	(3)	(4)
Laki-laki/Male			
7-12	0.58	99.21	0.21
13-15	0.95	86.33	12.72
16-18	0.00	74.92	25.08
19-24	0.00	14.25	85.75
7-24	0.37	67.74	31.89
Perempuan/Female			
7-12	1.16	98.84	0.00
13-15	0.00	93.69	6.31
16-18	0.00	61.22	38.78
19-24	1.55	0.00	98.45
7-24	0.83	64.63	34.54
Jumlah/Total			
7-12	0.83	99.05	0.12
13-15	0.49	89.87	9.63
16-18	0.00	68.55	31.45
19-24	0.65	8.28	91.07
7-24	0.58	66.35	33.07

Catatan/Note:
Sumber/Source:

¹ Termasuk pendidikan nonformal (Paket A, Paket B, atau Paket C)/Including Package A, Package B, or Package C
BPS, Survei Sosial Ekonomi Nasional (Susesnas)/BPS-Statistics Indonesia, National Socioeconomic Survey

1. 4.2 KESEHATAN

Tabel
Table 4.2.1

Jumlah Desa¹/Kelurahan Yang Memiliki Sarana Kesehatan Menurut Kecamatan di Kabupaten Sekadau, 2014–2019
Number of Villages¹/Kelurahan Having Health Facilities by Subdistrict in Sekadau Regency, 2014–2019

Kecamatan Subdistrict	Rumah Sakit Hospital		
	2014	2018	2019
(1)	(2)	(3)	(4)
1. Nanga Mahap	0	0	0
2. Nanga Taman	0	0	0
3. Sekadau Hulu	0	0	0
4. Sekadau Hilir	1	1	1
5. Belitang Hilir	0	0	0
6. Belitang	0	0	0
7. Belitang Hulu	0	0	0
Sekadau	1	1	1

Lanjutan Tabel/*Continued Table 4.2.1*

Kecamatan <i>Subdistrict</i>	Rumah Sakit Bersalin <i>Maternity Hospital</i>		
	2014	2018	2019
(1)	(5)	(6)	(7)
1. Nanga Mahap	0	0	0
2. Nanga Taman	0	0	0
3. Sekadau Hulu	0	0	0
4. Sekadau Hilir	0	0	0
5. Belitang Hilir	0	0	0
6. Belitang	0	0	0
7. Belitang Hulu	0	0	0
Sekadau	0	0	0

Lanjutan Tabel/*Continued Table 4.2.1*

Kecamatan <i>Subdistrict</i>	Poliklinik <i>Polyclinic</i>		
	2014	2018	2019
(1)	(8)	(9)	(10)
1. Nanga Mahap	0	0	0
2. Nanga Taman	0	0	0
3. Sekadau Hulu	0	0	0
4. Sekadau Hilir	3	2	2
5. Belitang Hilir	1	1	0
6. Belitang	0	1	0
7. Belitang Hulu	0	0	0
Sekadau	4	4	2

Lanjutan Tabel/Continued Table 4.2.1

Kecamatan Subdistrict	Puskesmas Public Health Center		
	2014	2018	2019
(1)	(11)	(12)	(13)
1. Nanga Mahap	1	1	1
2. Nanga Taman	2	1	1
3. Sekadau Hulu	1	2	1
4. Sekadau Hilir	2	4	3
5. Belitang Hilir	1	1	1
6. Belitang	1	2	1
7. Belitang Hulu	1	2	1
Sekadau	9	13	9

Lanjutan Tabel/*Continued Table* 4.2.1

Kecamatan <i>Subdistrict</i>	Puskesmas Pembantu <i>Subsidiary of Public Health Center</i>		
	2014	2018	2019
(1)	(14)	(15)	(16)
1. Nanga Mahap	1	3	3
2. Nanga Taman	6	6	5
3. Sekadau Hulu	12	12	9
4. Sekadau Hilir	12	14	13
5. Belitang Hilir	4	6	4
6. Belitang	6	6	6
7. Belitang Hulu	6	8	8
Sekadau	47	55	48

Lanjutan Tabel/*Continued Table 4.2.1*

Kecamatan Subdistrict	Apotek Pharmacy		
	2014	2018	2019
(1)	(17)	(18)	(19)
1. Nanga Mahap	0	1	1
2. Nanga Taman	0	1	1
3. Sekadau Hulu	0	0	0
4. Sekadau Hilir	1	3	3
5. Belitang Hilir	0	1	1
6. Belitang	0	1	1
7. Belitang Hulu	0	0	0
Sekadau	1	7	7

Catatan/*Note:* ¹ Desa pada tabel ini termasuk Unit Permukiman Transmigrasi (UPT) yang masih dibina oleh kementerian terkait dan nagari di Provinsi Sumatera Barat/
Villages in this table include Transmigration Settlement Unit which is still fostered by the relevant ministries and the nagari in the Province of Sumatera Barat

Sumber/*Source:* BPS, Pendataan Potensi Desa (Podes)/BPS-Statistics Indonesia, Village Potential Data Collecting

Tabel
Table 4.2.2

**Jumlah Tenaga Kesehatan Menurut Kecamatan di
Kabupaten Sekadau, 2019**
*Number of Medical Personnel by Subdistrict in Sekadau
Regency, 2019*

Kecamatan Subdistrict	Dokter Doctor	Perawat Nurse	Bidan Midwife	Farmasi Pharma- ceutical	Ahli Gizi Nutritionist
(1)	(2)	(3)	(4)	(5)	(6)
1. Nanga Mahap	1	18	17	0	1
2. Nanga Taman	2	18	18	1	2
3. Sekadau Hulu	2	32	32	2	1
4. Sekadau Hilir	7	65	62	7	5
5. Belitang Hilir	2	12	19	3	0
6. Belitang	0	20	16	1	1
7. Belitang Hulu	2	29	25	1	1
Sekadau	16	194	189	15	11

Catatan/Note: Data belum termasuk jumlah tenaga kesehatan di RSUD Kab. Sekadau/ Data does not include the number of health workers in the General Hospital of Sekadau Regency

Sumber/Source: Dinas Kesehatan, Pengendalian Penduduk dan Keluarga Berencana Kabupaten Sekadau/ Health, Population Control and Family Palnning Office of Sekadau Regency

Tabel
Table 4.2.3

Persentase Penduduk yang Mempunyai Keluhan Kesehatan Selama Sebulan Terakhir Menurut Kecamatan di Kabupaten Sekadau, 2014-2019
Percentage of People Who Had Health Complaint During a Month Prior to The Survey by Subdistrict in Sekadau Regency, 2014-2019

Kecamatan Subdistrict	2014	2015	2016	2017	2018	2019
(1)	(2)	(3)	(4)	(5)	(6)	(7)
1. Nanga Mahap
2. Nanga Taman
3. Sekadau Hulu
4. Sekadau Hilir
5. Belitang Hilir
6. Belitang
7. Belitang Hulu
Sekadau	26,62	41,9	36,1	30,3	38,81	31,6

Catatan/Note:

...

Sumber/Source:

BPS, Survei Sosial Ekonomi Nasional (Susenas)/BPS-Statistics Indonesia, National Socioeconomic Survey

Tabel
Table 4.2.4

Jumlah Rumah Sakit Umum, Rumah Sakit Khusus, Rumah Sakit/Rumah Bersalin, Puskesmas, Klinik/Balai Kesehatan, Posyandu, dan Polindes Menurut Kecamatan di Kabupaten Sekadau, 2018-2019
Number of General Hospital, Special Hospital, Maternity Hospital and Public Health Center, Medical Clinic, Integrated Service Post, Village maternity Cottage by Subdistrict in Sekadau Regency, 2018-2019

Kecamatan Subdistrict	Rumah Sakit Umum General Hospital		Rumah Sakit Khusus Special Hospital	
	2018	2019	2018	2019
(1)	(2)	(3)	(4)	(5)
1. Nanga Mahap	0	0	0	0
2. Nanga Taman	0	0	0	0
3. Sekadau Hulu	0	0	0	0
4. Sekadau Hilir	1	1	0	0
5. Belitang Hilir	0	0	0	0
6. Belitang	0	0	0	0
7. Belitang Hulu	0	0	0	0
Sekadau	1	1	0	0

Lanjutan Tabel/*Continued Table 4.2.4*

Kecamatan Subdistrict	Rumah Sakit Bersalin/ Rumah Bersalin Maternity Hospital		Puskesmas Public Health Center	
	2018	2019	2018	2019
(1)	(6)	(7)	(8)	(9)
1. Nanga Mahap	0	0	1	1
2. Nanga Taman	0	0	1	1
3. Sekadau Hulu	0	0	2	2
4. Sekadau Hilir	0	0	4	4
5. Belitang Hilir	0	0	1	1
6. Belitang	0	0	1	1
7. Belitang Hulu	0	0	2	2
Sekadau	0	0	12	12

Lanjutan Tabel/*Continued Table 4.2.4*

Kecamatan Subdistrict	Klinik/Balai Kesehatan Medical Clinic		Posyandu Integrated Service Post		Polindes Village Maternity Cottage	
	2018	2019	2018	2019	2018	2019
(1)	(10)	(11)	(12)	(13)	(14)	(15)
1. Nanga Mahap	0	0	38	38	0	14
2. Nanga Taman	0	1	30	30	0	17
3. Sekadau Hulu	0	0	45	51	0	14
4. Sekadau Hilir	2	6	61	60	0	22
5. Belitang Hilir	1	1	26	25	0	11
6. Belitang	1	1	9	9	0	7
7. Belitang Hulu	0	1	25	26	0	20
Sekadau	4	10	234	239	0	105

Catatan/Note:

...

Sumber/Source: Dinas Kesehatan, Pengendalian Penduduk dan Keluarga Berencana Kabupaten Sekadau/ Health, Population Control and Family Palnning Office of Sekadau Regency

Tabel
Table 4.2.5

Jumlah Dokter Spesialis, Dokter Umum, dan Dokter Gigi Menurut Sarana Pelayanan Kesehatan di Kabupaten Sekadau, 2019
Number of Medical Specialist, General Practitioners, and Dentists by Health Facilities in Sekadau Regency, 2019

Sarana Pelayanan Kesehatan Health Facilities	Dokter Spesialis Medical Specialist	Dokter Umum General Practitioners	Dokter Gigi Dentists
(1)	(2)	(3)	(4)
Puskesmas Nanga Mahap	0	1	0
Puskesmas Nanga Taman	0	2	0
Puskesmas Rawak	0	1	0
Puskesmas Tapang Perodah	0	1	0
Puskesmas Sekadau	0	2	1
Puskesmas SP.III Trans	0	1	0
Puskesmas Selalong	0	2	0
Puskesmas Simpang Empat	0	1	0
Puskesmas Sungai Ayak	0	2	0
Puskesmas Nanga Belitang	0	1	0
Puskesmas Balai Sepuak	0	1	0
Puskesmas Sebetung	0	1	0
RSUD Sekadau	10	9	2
Jumlah/Total	10	25	3

Catatan/Note:
Sumber/Source:

...
Dinas Kesehatan, Pengendalian Penduduk dan Keluarga Berencana Kabupaten Sekadau/Health, Population Control and Family Planning Office of Sekadau Regency

Tabel
Table 4.2.6

Persentase Balita yang Pernah Mendapat Imunisasi Menurut Jenis Imunisasi di Kabupaten Sekadau, 2016-2019
Percentage of Children Under Five Years Who Had Immunization by Type of Immunization in Sekadau Regency, 2016-2019

Jenis Imunisasi Type of Immunization	2016	2017	2018	2019
(1)	(2)	(3)	(4)	(5)
BCG	97,3	94,0	84,8	87,9
Campak	101,3	98,6	96,9	85,5
DPT 1	101,9	98,6	97,2	101,4
DPT 2	103,4	95,3	95,4	97,9
DPT 3	102,4	98,5	95,3	95,1
Polio 1	96,0	95,8	85,7	89,5
Polio 2	102,3	99,1	99,6	100,6
Polio 3	102,8	93,5	94,4	93,1
Polio 4	104,2	97,6	96,2	93,6
Hepatitis B 1	101,9	98,6	97,2	101,4
Hepatitis B 2	103,4	93,3	95,4	97,9
Hepatitis B 3	102,4	98,5	95,3	95,1

Catatan/Note:
Sumber/Source:

...
Dinas Kesehatan, Pengendalian Penduduk dan Keluarga Berencana Kabupaten Sekadau/Health, Population Control and Family Planning Office of Sekadau Regency

Tabel
Table 4.2.7

Jumlah Kasus 10 Penyakit Terbanyak di Kabupaten Sekadau, 2019
Number of Cases of The 10 Most Diseases in Sekadau Regency, 2019

Jenis Penyakit Type of Disease		Jumlah Kasus Number of Cases
(1)		(2)
1.	ISPA	39 289
2.	Penyakit Tekanan Darah Tinggi	6 226
3.	Penyakit Sistem Otot dan Sendi Tulang	5 304
4.	Diare	2 827
5.	Penyakit Kulit Alergi	2 368
6.	Penyakit Kulit Lainnya	2 195
7.	Penyakit Lain Pada Saluran Pernafasan	1 102
8.	Gangguan Jiwa (PSKOTIK)	1 013
9.	Penyakit Kulit Infeksi	919
10.	Gangguan Gigi da Penyakit Lainnya	523

Catatan//Note:

Sumber/Source:

...

Dinas Kesehatan, Pengendalian Penduduk dan Keluarga Berencana Kabupaten Sekadau/Health, Population Control and Family Planning Office of Sekadau Regency

Tabel
Table 4.2.8

Jumlah Bayi Lahir, Bayi Berat Badan Lahir Rendah (BBLR), dan Bergizi Kurang di Kabupaten Sekadau, 2015-2019
Number of Births, Babies with Low Birth Weights (LBW), and Malnutrition in Sekadau Regency, 2015-2019

Tahun Year	Bayi Lahir Ditimbang Births	Berat Bayi Lahir Rendah (BBLR) Low Birth Weights (LBW)	Gizi Kurang Malnutrition
(1)	(2)	(3)	(4)
2015	3 041	14	1
2016	3 186	8	1
2017	3 933	21	3
2018	3 159	50	2
2019	2 626	44	3

Catatan/Note:
Sumber/Source:

...
Dinas Kesehatan, Pengendalian Penduduk dan Keluarga Berencana Kabupaten Sekadau/Health, Population Control and Family Planning Office of Sekadau Regency

Tabel
Table 4.2.9

Jumlah Ibu Hamil, Melakukan Kunjungan K1, Melakukan Kunjungan K4, Kurang Energi Kronis (KEK), dan Mendapat Tablet Zat Besi (Fe) di Kabupaten Sekadau, 2015-2019
Number of Pregnant Women, Conducting K1 Visits, Conducting K4 Visits, Chronic Energy Lack, and Getting Iron Tablets (Fe) in Sekadau Regency, 2015-2019

Tahun Year	Jumlah Ibu Hamil Number of Pregnant Women	Melakukan Kunjungan K1 Conducting K1 Visits	Melakukan Kunjungan K4 Conducting K4 Visits	Kurang Energi Kronis (KEK) Chronic Energy Lack	Mendapat Zat Besi (Fe) Getting Iron Tablets (Fe)
(1)	(2)	(3)	(4)	(5)	(6)
2015	4 574	4 238	3 880	190	3 758
2016	4 428	4 050	3 759	419	3 865
2017	4 428	3 919	3 543	785	3 362
2018	4 333	3 661	3 342	422	3 308
2019	4 285	3 610	1 183	512	3 135

Catatan/Note:

....

Sumber/Source:

Dinas Kesehatan, Pengendalian Penduduk dan Keluarga Berencana Kabupaten Sekadau/Health, Population Control and Family Planning Office of Sekadau Regency

Tabel
Table 4.2.10

Kegiatan Promosi Kesehatan Pengendalian Penduduk dan KB di Kabupaten Sekadau (kali), 2019
Health Promotion Activity of Population and Family Planning Participants by Subdistrict in Sekadau Regency (times), 2019

Kecamatan Subdistric	Jumlah Kegiatan Penyuluhan Kesehatan Number of Health Education Activities	Jumlah Kunjungan Rumah Number of Home Visits	Penyebaran Informasi Information Dissemination
(1)	(2)	(3)	(4)
1. Nanga Mahap	344	70	60
2. Nanga Taman	145	105	60
3. Sekadau Hulu	104	26	67
4. Sekadau Hilir	133	123	53
5. Belitang Hilir	108	89	72
6. Belitang	110	56	50
7. Belitang Hulu	100	45	40
Sekadau	1044	514	402

Catatan/Note:
Sumber/Source:

...
Dinas Kesehatan, Pengendalian Penduduk dan Keluarga Berencana Kabupaten Sekadau/Health, Population Control and Family Planning Office of Sekadau Regency

Tabel
Table 4.2.11

**Jumlah Klinik Keluarga Berencana (KKB) dan Pos
Pelayanan Keluarga Berencana Desa (PPKBD) Menurut
Kecamatan di Kabupaten Sekadau, 2019**
*Number of Family Planning Clinics (KKB) and Village Family
Planning Service Posts (PPKBD) by Subdistrict in Sekadau
Regency, 2019*

Kecamatan Subdistric	KKB Family Planning Clinics	PPKBD Village Family Planning Service Posts
(1)	(2)	(3)
1. Nanga Mahap	0	13
2. Nanga Taman	0	13
3. Sekadau Hulu	0	15
4. Sekadau Hilir	0	17
5. Belitang Hilir	0	9
6. Belitang	0	7
7. Belitang Hulu	0	13
Sekadau	0	87

Catatan/Note:

...

Sumber/Source:

Dinas Kesehatan, Pengendalian Penduduk dan Keluarga Berencana Kabupaten Sekadau/Health, Population Control and Family Planning Office of Sekadau Regency

Tabel
Table 4.2.12

Jumlah Pasangan Usia Subur dan Peserta KB Aktif Menurut Kecamatan di Kabupaten Sekadau, 2019
Number of Fertile Age Couples and Active Family Planning Participants by Subdistrict in Sekadau Regency, 2019

Kecamatan Subdistrict	Jumlah PUS Number of Fertile Age Couples	Peserta KB Aktif/Active Family Planning Participant							
		IUD	MOW	MOP	Kondom	Implant	Suntikan	Pil	Jumlah
(1)	(2)	(3)	(4)	(5)	(6)	(7)	(8)	(9)	(10)
1. Nanga Mahap	3767	319	70	41	21	389	2 565	831	3 785
2. Nanga Taman	4390	73	38	23	7	515	2 059	783	3 357
3. Sekadau Hulu	4637	67	9	15	17	310	1 849	783	2 942
4. Sekadau Hilir	10900	165	149	44	183	288	1 948	761	2 997
5. Belitang Hilir	3678	46	32	1	3	240	1 573	552	2 365
6. Belitang	1200	142	33	31	26	500	622	678	1 800
7. Belitang Hulu	2278	62	0	0	0	128	157	165	450
Sekadau	30850	874	331	155	257	2 370	10 773	4 553	17 696

Catatan/Note:

...

Sumber/Source:

Dinas Kesehatan, Pengendalian Penduduk dan Keluarga Berencana Kabupaten Sekadau/Health, Population Control and Family Planning Office of Sekadau Regency

Tabel
Table 4.2.13

**Jumlah Remaja Usia 15-24 Tahun yang Mendapat
Penyuluhan Tentang Kesehatan Reproduksi (Kespro), HIV/
AIDS, dan Keluarga Berencana (KB) Menurut Kecamatan
di Kabupaten Sekadau, 2019**
*Number of Young People Aged 15-24 who had Counselling
on Reproductive Health, HIV/AIDS, and Family Planning by
Sub District in Sekadau Regency, 2019*

Kecamatan Subdistric	Penyuluhan Kespro	Penyuluhan HIV/AIDS	Penyuluhan KB
(1)	(2)	(3)	(4)
1. Nanga Mahap	0	0	344
2. Nanga Taman	0	0	145
3. Sekadau Hulu	0	0	104
4. Sekadau Hilir	0	0	133
5. Belitang Hilir	0	0	108
6. Belitang	0	0	100
7. Belitang Hulu	0	0	1100
Sekadau	0	0	2034

Catatan/Note: ...
Sumber/Source: Dinas Kesehatan, Pengendalian Penduduk dan Keluarga Berencana Kabupaten Sekadau/Health, Population Control and Family Planning Office of Sekadau Regency

Tabel
Table 4.2.14

Jumlah Kunjungan Pasien Rawat Jalan Menurut Bulan, Jenis Kelamin, Jenis Pasien dan Jenis Kasus di RSUD Sekadau, 2019
Number of Outpatient Visits by Month, Sex, Patient Type, and Case Type in Regional Public Hospital of Sekadau, 2019

Bulan Month	Jenis Kelamin/Sex		Pasien/Patient		Kasus/Case	
	Laki-laki Male	Perempuan Female	Baru Recent	Lama Long-time	Baru Recent	Lama Long-time
(1)	(2)	(3)	(4)	(5)	(6)	(7)
Januari/January	512	539	497	554	552	499
Februari/February	438	463	423	478	441	460
Maret/March	459	552	490	521	528	483
April/April	445	609	421	633	624	430
Mei/May	430	581	397	614	544	467
Juni/June	338	419	354	453	380	427
Juli/July	346	462	440	368	496	312
Agustus/August	809	489	711	587	775	523
September/September	524	627	572	579	637	514
Oktober/October	561	667	527	701	613	615
November/November	494	591	485	600	564	521
Desember/December	466	462	411	517	427	501
Jumlah/Total	5 822	6 461	5 728	6 605	6 581	5 752

Catatan/Note: ...
Sumber/Source: Rumah Sakit Umum Daerah Kabupaten Sekadau/Regional Public Hospital of Sekadau Regency

Tabel
Table 4.2.15

Jumlah Kunjungan Pasien Rawat Jalan Menurut Bulan, Jenis Pasien Datang, Jenis Pasien Pulang, dan Jenis Cara Bayar di RSUD Sekadau, 2019
Number of Outpatient Visits by Month, Type of Patients Come, Type of Patient Returned, and Type of Ways to Pay in Regional Public Hospital of Sekadau, 2019

Bulan Month	Pasien Datang/Patients Come			
	Datang Sendiri Come Alone	Rujukan PUSK PUSK Referral	Rujukan Dokter Praktek Doctor Referral	Faskes Lain Other Health Facilities
(1)	(2)	(3)	(4)	(5)
Januari/January	437	563	51	0
Februari/February	339	540	22	0
Maret/March	366	616	27	2
April/April	365	672	13	4
Mei/May	309	679	23	0
Juni/June	307	485	15	0
Juli/July	413	347	46	2
Agustus/August	659	590	46	3
September/September	384	689	68	10
Oktober/October	329	794	101	4
November/November	291	721	66	7
Desember/December	247	628	45	8
Jumlah/Total	4 446	7 324	523	40

Lanjutan Tabel/*Continued Table* 4.2.15

Bulan Month	Pasien Pulang/ <i>Patient Returned</i>				Cara Bayar/ <i>Ways to Pay</i>		
	Rawat Jalan Outpatient	Rawat Inap Inpatient	Rujuk RS Lain Refer to Other Hospital	Kembali ke PUSK Back to PUSK	BPJS	Umum General	Lain Other
(1)	(2)	(3)	(4)	(5)	(6)	(7)	(8)
Januari/ <i>January</i>	1 012	33	2	4	611	440	0
Februari/ <i>February</i>	859	36	6	0	589	312	0
Maret/ <i>March</i>	975	32	4	0	652	359	0
April/ <i>April</i>	1 028	22	4	0	698	358	0
Mei/ <i>May</i>	991	18	1	1	691	320	0
Juni/ <i>June</i>	790	16	1	0	501	306	0
Juli/ <i>July</i>	769	38	1	0	398	410	0
Agustus/ <i>August</i>	1 256	21	19	2	630	668	0
September/ <i>September</i>	1 107	35	9	0	771	380	0
Oktober/ <i>October</i>	1 166	50	12	0	328	900	0
November/ <i>November</i>	1 035	39	11	0	791	294	0
Desember/ <i>December</i>	878	39	9	2	675	253	0
Jumlah/<i>Total</i>	11 866	379	79	9	7 335	5 000	0

Catatan/*Note:*

...

Sumber/*Source:*Rumah Sakit Umum Daerah Kabupaten Sekadau/*Regional Public Hospital of Sekadau Regency*

Tabel
Table 4.2.16

Total Kunjungan Pasien UGD Menurut Bulan dan Keadaan Pasien di RSUD Sekadau, 2019
Total Visits of Accident and Emergency Department Patients by Month and Patient Condition in Regional Public Hospital of Sekadau, 2019

Bulan Month	Keadaan Pasien/Patient Condition				
	Rawat Inap Inpatient	Rujuk Refrence	Rawat Jalan Outpatient	Datang Mati Already Died	Mati di UGD Died in the ER
(1)	(2)	(3)	(4)	(5)	(6)
Januari/January	200	5	231	1	2
Februari/February	133	14	214	1	2
Maret/March	175	9	247	2	1
April/April	175	9	234	1	4
Mei/May	163	6	238	3	2
Juni/June	155	18	221	1	1
Juli/July	144	20	173	0	3
Agustus/August	138	8	207	3	0
September/September	181	16	202	2	1
Oktober/October	201	8	279	2	3
November/November	178	6	307	0	1
Desember/December	185	10	307	1	0
Jumlah/Total	2 028	129	2 860	17	20

1. 4.3 AGAMA DAN SOSIAL LAINNYA

Tabel
Table 4.3.1**Jumlah Penduduk Menurut Kecamatan dan Agama yang
Dianut di Kabupaten Sekadau, 2019**
*Population by Subdistrict and Religion in Sekadau Regency,
2019*

Kecamatan Subdistrict	Islam	Protestan Protestant	Katolik Catholic	Hindu	Budha Buddha	Konghuchu	Lainnya Others
(1)	(2)	(3)	(4)	(5)	(6)	(7)	(8)
1. Nanga Mahap	7 470	2 824	17 147	0	38	12	21
2. Nanga Taman	7 364	776	20 406	1	40	2	13
3. Sekadau Hulu	10 008	927	19 559	0	18	6	0
4. Sekadau Hilir	38 676	3 357	25 185	4	497	173	0
5. Belitang Hilir	10 170	3 251	9 830	4	850	54	16
6. Belitang	7 699	2 806	3 586	0	26	2	0
7. Belitang Hulu	1 749	15 633	4 094	0	3	0	0
Sekadau	83 136	29 574	99 807	9	1 472	249	50

Catatan/Note: Data jumlah penduduk yang berasal dari Dinas Kependudukan dan Pencatatan Sipil Kabupaten Sekadau menggunakan de jure, artinya jumlah penduduk dihitung berdasarkan data Sistem Informasi Administrasi Kependudukan

Sumber/Source: Dinas Kependudukan dan Pencatatan Sipil Kabupaten Sekadau/ *Population and Civil Registry Office of Sekadau Regency*

Tabel
Table 4.3.2

Jumlah Tempat Peribadatan Menurut Kecamatan di Kabupaten Sekadau, 2019
Number of Places of Worship by Subdistrict in Sekadau Regency, 2019

Kecamatan Subdistrict	Masjid Mosque	Mushola Pray Room	Gereja Protestan Protestant Church	Gereja Katholik Catholic Church	Pura Temple	Vihara	Klenteng Temple
(1)	(2)	(3)	(4)	(5)	(6)	(7)	(8)
1. Nanga Mahap	11	12	8	42	0	0	1
2. Nanga Taman	18	8	2	67	0	0	0
3. Sekadau Hulu	23	11	4	63	0	0	0
4. Sekadau Hilir	53	65	26	61	0	2	4
5. Belitang Hilir	17	16	16	25	0	1	1
6. Belitang	12	18	21	22	0	0	1
7. Belitang Hulu	5	3	72	23	0	0	0
Sekadau	139	133	149	303	0	3	7

Catatan/Note: ...
 Sumber/Source: Kementerian Agama Kabupaten Sekadau/Religion Minister of Sekadau Regency

Tabel
Table 4.3.3

**Jumlah Desa¹/Kelurahan yang Mengalami Bencana Alam²
Menurut Kecamatan di Kabupaten Sekadau, 2011–2018**
*Number of Villages¹/Kelurahan that Had Natural Disaster²
by Subdistrict in Sekadau Regency, 2011–2018*

Kecamatan Subdistrict	Banjir/Flood		
	2011	2014	2018
(1)	(2)	(3)	(4)
1. Nanga Mahap	11	0	12
2. Nanga Taman	8	12	12
3. Sekadau Hulu	9	4	12
4. Sekadau Hilir	9	10	11
5. Belitang Hilir	1	5	4
6. Belitang	4	5	3
7. Belitang Hulu	1	2	2
Sekadau	43	38	56

Lanjutan Tabel/*Continued Table 4.3.3*

Kecamatan Subdistrict	Gempa Bumi/ <i>Earthquake</i>		
	2011	2014	2018
(1)	(5)	(6)	(7)
1. Nanga Mahap	0	0	0
2. Nanga Taman	0	0	0
3. Sekadau Hulu	0	0	0
4. Sekadau Hilir	0	0	0
5. Belitang Hilir	0	0	0
6. Belitang	0	0	0
7. Belitang Hulu	0	0	0
Sekadau	0	0	0

Lanjutan Tabel/*Continued Table* 4.3.3

Kecamatan Subdistrict	Tanah Longsor/Landslide		
	2011	2014	2018
(1)	(8)	(9)	(10)
1. Nanga Mahap	0	0	0
2. Nanga Taman	0	1	1
3. Sekadau Hulu	0	0	1
4. Sekadau Hilir	0	1	3
5. Belitang Hilir	0	0	0
6. Belitang	1	0	0
7. Belitang Hulu	0	0	1
Sekadau	1	2	6

Catatan/*Note*: ¹ Desa pada tabel ini termasuk Unit Permukiman Transmigrasi (UPT) yang masih dibina oleh kementerian terkait dan nagari di Provinsi Sumatera Barat/
Villages in this table are included in Transmigration Settlement Unit which is still fostered by the relevant ministries and the nagari in the Province of Sumatera Barat

Sumber/*Source*: ² Terjadi dalam tiga tahun terakhir sampai dengan saat pencacahan/*Occured during the last three years by the time of enumeration*
BPS, Pendataan Potensi Desa (Podes)/*BPS-Statistics Indonesia, Village Potential Data Collecting*

Tabel
Table 4.3.4

Jumlah Jemaah Haji yang Diberangkatkan¹ ke Tanah Suci Mekah Menurut Kecamatan di Kabupaten Sekadau, 2017-2019
Number of Hajj Pilgrims Departured¹ to the Holyland of Mecca by Subdistrict, 2017-2019

Kecamatan Subdistrict	2017	2018	2019
(1)	(2)	(3)	(4)
1. Nanga Mahap	0	2	47
2. Nanga Taman	3	3	1
3. Sekadau Hulu	2	3	3
4. Sekadau Hilir	34	45	4
5. Belitang Hilir	3	4	0
6. Belitang	17	4	7
7. Belitang Hulu	0	0	3
Sekadau	59	61	65

Catatan/Note:

Sumber/Source: KKementerian Agama Kabupaten Sekadau/Religion Minister of Sekadau Regency

Tabel
Table 4.3.5

Direktori Nama Pondok Pesantren di Kabupaten Sekadau, 2019
Directory of Name of Islamic Boarding Schools in Sekadau Regency, 2019

	Nama Lengkap Lembaga <i>Institutional Full Name</i>	Alamat Lembaga <i>Institutional Address</i>	Kegiatan Lembaga <i>Institutional Activities</i>	Status
	(1)	(2)	(3)	(4)
1.	Pondok Pesantren Al Rahmah	Jl. Merdeka Timur KM 7	Lembaga Pendidikan Pesantren	Aktif
2.	Pondok Pesantren Miftahul Huda	Jl. Garuda No.56 Ds.Engkersik	Lembaga Pendidikan Pesantren	Aktif
3.	Pondok Pesantren Fajar Belitang	Jl. Kapuas I Belitang	Lembaga Pendidikan Pesantren/TPO/RA	Aktif
4.	Pondok Pesantren Khodimul Ummah	Jl. Abadi Bersama Ds. Mungguk Sekadau	Lembaga Pendidikan Pesantren/TPO/RA	Aktif

Catatan/Note:

Sumber/Source: Kementerian Agama Kabupaten Sekadau/Religion Minister of Sekadau Regency

Tabel
Table 4.3.6

Jumlah Kejahatan yang Dilaporkan, Risiko Penduduk Terjadi Tindak Pidana per 100.000 Penduduk, Persentase Penyelesaian Tindak Pidana, dan Selang Waktu Terjadinya Tindak Pidana Menurut Wilayah Kewenangan di Kabupaten Sekadau, 2017-2019
Crime Total, Crime Rate per 100,000 Population, Percentage of Crime Clearance, and Time Interval of Crime Occurance by Authority Area in Sekadau Regency, 2017-2019

Wilayah Kewenangan Authority Area		Jumlah Kejahatan yang Dilaporkan/ <i>Crime Total</i>		
		2017	2018	2019
(1)		(2)	(3)	(4)
1.	Polres	52	38	78
2.	Polsek			
	a. Nanga Mahap	5	3	1
	b. Nanga Taman	4	4	3
	c. Sekadau Hulu	5	2	0
	d. Sekadau Hilir	7	3	6
	e. Belitang Hilir	3	1	2
	f. Belitang	9	6	0
	g. Belitang Hulu	2	0	0

Lanjutan Tabel/*Continued Table* 4.3.6

Wilayah Kewenangan <i>Authority Area</i>		Risiko Penduduk Terjadi Tindak Pidana per 100.000 Penduduk <i>Crime Rate per 100,000 Population</i>		
		2017	2018	2019
(1)		(2)	(3)	(4)
1.	Polres
2.	Polsek			
	a. Nanga Mahap
	b. Nanga Taman
	c. Sekadau Hulu
	d. Sekadau Hilir
	e. Belitang Hilir
	f. Belitang
	g. Belitang Hulu

Lanjutan Tabel/*Continued Table 4.3.6*

Wilayah Kewenangan Authority Area		Persentase Penyelesaian Tindak Pidana Percentage of Crime Clearance		
		2017	2018	2019
(1)		(2)	(3)	(4)
1.	Polres	62%	87%	79%
2.	Polsek			
	a. Nanga Mahap	60%	200%	200%
	b. Nanga Taman	75%	125%	100%
	c. Sekadau Hulu	100%	200%	0%
	d. Sekadau Hilir	71%	100%	50%
	e. Belitang Hilir	100%	200%	100%
	f. Belitang	67%	200%	100%
	g. Belitang Hulu	100%	100%	0%

Lanjutan Tabel/*Continued Table* 4.3.6

Wilayah Kewenangan <i>Authority Area</i>		Selang Waktu Terjadinya Tindak Pidana ¹ <i>Time Interval of Crime Occurance¹</i>		
		2017	2018	2019
(1)		(2)	(3)	(4)
1.	Polres
2.	Polsek			
	a. Nanga Mahap
	b. Nanga Taman
	c. Sekadau Hulu
	d. Sekadau Hilir
	e. Belitang Hilir
	f. Belitang
	g. Belitang Hulu

Catatan/*Note*: ¹, = jam/*hours*; ' = menit/*minutes*; " = detik/*second*

Sumber/*Source*: Polres Sekadau/*Sekadau Police Headquarters*

Tabel 4.3.7 Jumlah Tindak Pidana yang Dilaporkan dan Diselesaikan Menurut Wilayah Kewenangan Tugas di Kabupaten Sekadau, 2018-2019
Number of Reported and Finished Criminal Cases by Authority Area in Sekadau Regency, 2018-2019

Wilayah Kewenangan Authority Area	Lapor Reported		Selesai Finished	
	2018	2019	2018	2019
(1)	(2)	(3)	(4)	(5)
1. Polres	38	78	34	62
2. Polsek				
a. Nanga Mahap	3	1	6	2
b. Nanga Taman	4	3	6	3
c. Sekadau Hulu	2	0	4	0
d. Sekadau Hilir	3	6	3	3
e. Belitang Hilir	1	3	2	2
f. Belitang	6	0	9	1
g. Belitang Hulu	0	0	0	0
Sekadau	57	91	64	73

Catatan/Note:

Sumber/Source: Polres Sekadau/Sekadau Police Headquarters

Tabel
Table 4.3.8

Jumlah Tindak Pidana yang Dilaporkan dan Diselesaikan Menurut Jenis Kejahatan/Pelanggaran di Wilayah Hukum Polres Sekadau, 2019
Number of Reported and Finished Criminal Cases by Type of Law Violation in Sekadau Police HQ Law Enforcement Area, 2019

Jenis Kejahatan/Pelanggaran <i>Type of Law Violation</i>	Dilaporkan <i>Reported</i>	Diselesaikan <i>Finished</i>	Dalam Penyidikan <i>Still Undergoing</i>
(1)	(2)	(3)	(4)
Pencurian	8	5	0
Curat	6	6	0
Curas	1	0	0
Curanmor	2	6	0
Pencurian Ringan	0	0	0
KDRT	0	0	0
Penganiayaan	2	3	0
Penganiayaan Ringan	0	0	0
Pencabulan	2	1	0
Percobaan Pemerkosaan	0	0	0
Persetubuhan dengan Anak di Bawah Umur	11	11	0
Perjudian	3	2	0
Pembunuhan	2	3	0
Penipuan	3	2	0
Penggelapan	3	3	0
Pengancaman	2	1	0
TPPU	0	0	0
Melarikan Anak di Bawah Umur	0	0	0
Pornografi	0	0	0

Lanjutan Tabel/*Continued Table 4.3.8*

Jenis Kejahatan/Pelanggaran <i>Type of Law Violation</i>	Dilaporkan <i>Reported</i>	Diselesaikan <i>Finished</i>	Dalam Penyidikan <i>Still Undergoing</i>
(1)	(2)	(3)	(4)
Kehutanan	0	0	0
Peti	1	0	0
Karantina Hewan Ikan dan Tumbuhan	0	0	0
Korupsi	0	0	0
Migas	0	0	0
Perlindungan Konsumen	2	1	0
Kebakaran	0	0	0
Penemuan Mayat	1	0	0
Laka Kerja	0	0	0
Pemeriksaan	0	0	0
Pengrusakan	0	0	0
Karhutla	4	0	0
Sekadau	53	44	0

Catatan/*Note:*Sumber/*Source:* Polres Sekadau/*Sekadau Police Headquarters*

Tabel
Table 4.3.9

**Jumlah Personil Polisi Menurut Wilayah Tugas di
Kabupaten Sekadau, 2019**
*Number of Police Personnel by Assignment in Sekadau
Regency, 2019*

Wilayah Tugas Assignment		Pria Male	Wanita Female	Jumlah Total
(1)		(2)	(3)	(4)
1.	Polres	205	11	216
2.	Polsek			
	a. Nanga Mahap	16	0	16
	b. Nanga Taman	16	0	16
	c. Sekadau Hulu	15	0	15
	d. Sekadau Hilir	22	0	22
	e. Belitang Hilir	16	0	16
	f. Belitang	16	0	16
	g. Belitang Hulu	16	0	16

Catatan/Note:

Sumber/Source: Polres Sekadau/Sekadau Police Headquarters

Tabel 4.3.10 Jumlah Keluarga Menurut Kecamatan, Penerima Manfaat Beras Rastra dan Program Keluarga Harapan, 2019
Table Number of Families by Subdistrict, Rastra Rice Recipient, and PKH, 2019

Kecamatan Subdistrict	Penerima Rastra (KK)	Penerima PKH (KK)			
		Tahap I	Tahap II	Tahap III	Tahap IV
(1)	(2)	(3)	(4)	(5)	(6)
1. Nanga Mahap	1 740	1 200	1 200	1 165	1 162
2. Nanga Taman	1 084	737	737	735	735
3. Sekadau Hulu	1 422	1 126	1 126	1 118	1 100
4. Sekadau Hilir	1 977	997	997	995	991
5. Belitang Hilir	413	239	239	237	231
6. Belitang	374	215	215	212	211
7. Belitang Hulu	1 263	669	669	664	664
Sekadau	8 273	5 183	5 183	5 126	5 094

Catatan/Note: ...
 Sumber/Source: Dinas Sosial, Pemberdayaan Perempuan dan Perlindungan Anak Kabupaten Sekadau/Village's Communities Empowerment Board of Sekadau Regency

Tabel
Table 4.3.11

**Rekapitulasi Penyandang Cacat di Kabupaten Sekadau,
2019**
Recapitulation of Disabled in Sekadau Regency, 2019

Kecamatan Subdistrict	Tuna Netra Blind	Tuna Rungu Deaf	Tuna Wicara Speech Impaired	Cacat Tangan Hand Disability	Cacat Kaki Leg Disability
(1)	(8)	(9)	(10)	(11)	(12)
1. Nanga Mahap	79	109	89	23	72
2. Nanga Taman	76	59	43	37	52
3. Sekadau Hulu	67	70	57	11	71
4. Sekadau Hilir	55	117	67	11	147
5. Belitang Hilir	37	25	28	21	56
6. Belitang	40	15	18	6	40
7. Belitang Hulu	34	22	30	10	48
Sekadau	388	417	332	119	486

Lanjutan Tabel/Continued Table 4.3.12

Kecamatan Subdistrict	Lumpuh Layu Polio	Bibir Sumbing Harelip	Tuna Daksa/Cacat Tubuh Physically Disabled	Jumlah Total
(1)	(8)	(9)	(10)	(11)
1. Nanga Mahap	9	4	0	385
2. Nanga Taman	2	2	0	271
3. Sekadau Hulu	5	1	0	282
4. Sekadau Hilir	6	0	0	403
5. Belitang Hilir	3	0	0	170
6. Belitang	3	1	0	123
7. Belitang Hulu	7	2	0	153
Sekadau	35	10	0	1 787

Catatan/Note:

...

Sumber/Source:

Dinas Sosial, Pemberdayaan Perempuan dan Perlindungan Anak Kabupaten Sekadau/Village's Communities Empowerment Board of Sekadau Regency

Tabel
Table 4.3.12

Nikah, Talak dan Cerai di Kabupaten Sekadau, 2017-2019
Number of Marriages and Divorces in Sekadau Regency, 2017-2019

Kecamatan Subdistrict	Nikah ^{1,2,3} / Marriages ^{1,2,3}		
	2017	2018	2019
(1)	(2)	(3)	(4)
1. Nanga Mahap	62	42	54
2. Nanga Taman	51	64	60
3. Sekadau Hulu	80	65	72
4. Sekadau Hilir	301	340	303
5. Belitang Hilir	64	90	90
6. Belitang	56	60	53
7. Belitang Hulu	20	14	11
Sekadau	634	675	643

Lanjutan Tabel/Continued Table 4.3.13

Kecamatan Subdistrict	Talok dan cerai ^{2,4} / Divorces ^{2,4}				
	2017	2018	2019		
			Cerai Talak Divorce by Talak	Cerai Gugat Divorce by Petition	Jumlah Total
(1)	(5)	(6)	(7)	(8)	(9)
1. Nanga Mahap	1	6	...	4	...
2. Nanga Taman	7	8	...	6	...
3. Sekadau Hulu	6	8	...	6	...
4. Sekadau Hilir	76	21	...	53	...
5. Belitang Hilir	14	3	...	8	...
6. Belitang	6	5	...	6	...
7. Belitang Hulu	0	5	...	1	...
Sekadau	110	56	...	84	...

Catatan/Note: ¹ Termasuk bedolan (nikah di luar KUA)/Including non formal registration

² Hanya untuk yang beragama Islam/Applies only for moslem

Sumber/Source: ³ Kementerian Agama RI, Dirjen Bimas Islam/Ministry of Religious Affairs, Directorate General of Islamic Community Guidance

⁴ Mahkamah Agung, Dirjen Badan Peradilan Agama/The Supreme Court, Directorate General of Religious Justice Affairs

1. 4.4 Kemiskinan

Tabel
Table 4.4.1**Garis Kemiskinan, Jumlah, dan Persentase Penduduk Miskin di Kabupaten Sekadau, 2012–2019**
Poverty Line, Number, and Percentage of Poor People in Sekadau Regency, 2012–2019

Tahun Year	Garis Kemiskinan (rupiah/kapita/bulan) Poverty Line (rupiah/capita/month)	Jumlah Penduduk Miskin (ribu) Number of Poor People (thousand)	Persentase Penduduk Miskin Percentage of Poor People
(1)	(2)	(3)	(4)
2012	225 498	10 900	5,93
2013	229 464	13 200	6,93
2014	240 819	12 120	6,31
2015	256 452	12 560	6,50
2016	269 324	11 970	6,14
2017	288 162	12 740	6,46
2018	313 930	12 293	6,16
2019	329 835	12 280	6,11

Catatan/Note:

Sumber/Source:

...
BPS, Survei Sosial Ekonomi Nasional Maret/BPS-Statistics Indonesia, March National Socioeconomic Survey

Tabel
Table 4.4.2

Indeks Kedalaman Kemiskinan dan Indeks Keparahan Kemiskinan di Kabupaten Sekadau, 2012–2019
Poverty Gap Index and Poverty Severity Index in Sekadau Regency, 2012–2019

Tahun Year	Indeks Kedalaman Kemiskinan Poverty Gap Index	Indeks Keparahan Kemiskinan Poverty Severity Index
(1)	(2)	(3)
2012	0,50	0,07
2013	0,91	0,17
2014	0,65	0,13
2015	0,69	0,13
2016	1,02	0,22
2017	1,03	0,26
2018	0,53	0,08
2019	0,50	0,07

Catatan/Note:

...

Sumber/Source:

.BPS, Survei Sosial Ekonomi Nasional Maret/BPS-Statistics Indonesia, March National Socioeconomic Survey

<https://sekadaukab.bps.go.id>



INFOGRAFIS
PEMBATAS BAB 05

PENJELASAN TEKNIS

1. **Lahan sawah** adalah lahan pertanian yang berpetak-petak dan dibatasi oleh pematang (galengan), saluran untuk menahan/ menyalurkan air, yang biasanya ditanami padi sawah tanpa memandang dari mana diperoleh atau status lahan tersebut. Lahan yang dimaksud termasuk lahan yang terdaftar di Pajak Bumi Bangunan, luran Pembangunan Daerah, lahan bengkok, lahan serobotan, lahan rawa yang ditanami padi dan lahan bekas tanaman tahunan yang telah dijadikan sawah, baik yang ditanami padi, palawija atau tanaman semusim lainnya.
2. **Tegal/Kebun** adalah lahan pertanian bukan sawah (lahan kering) yang ditanami tanaman semusim atau tahunan dan terpisah dengan halaman sekitar rumah serta penggunaannya tidak berpindah pindah.
3. **Ladang/Huma** adalah lahan pertanian bukan sawah (lahan kering) yang biasanya ditanami tanaman semusim dan penggunaannya hanya semusim atau dua musim, kemudian akan ditinggalkan bila sudah tidak subur lagi (berpindah-pindah). Kemungkinan lahan ini beberapa tahun kemudian akan dikerjakankembali jika sudah subur.

TECHNICAL NOTES

1. **Wetland** is agricultural land that separated by small dykes to resist water, where the main crop is usually wetland paddy without considering where it is got from or the status of the land. It includes the land that is registered at land income tax office, regional development contribution, 'bengkok' land, illegal ownership, swamps for rice cultivation, and annual crop land mark that has been used as rice field, which are both planted with paddy, secondary crops or the other seasonal crops.
2. **Dry field/Garden** is an dryland (unirrigated land) which is planted with seasonal or annual crops and separately from the yard around the house without shifting
3. **Unirrigated agricultural field /Shifting cultivation land** is dryland (unirrigated land) that usually is cultivated for seasonal crops and utilized only for one or two seasons, then it will be left when it is not fertile (shifting). Maybe, this land will be used again in a few years if it has been fertile.

4. **Tegal/Kebun** adalah lahan pertanian bukan sawah (lahan kering) yang ditanam tanaman semusim atau tahunan dan terpisah dengan halaman sekitar rumah serta penggunaannya tidak berpindah pindah.
5. **Ladang/Huma** adalah lahan pertanian bukan sawah (lahan kering) yang biasanya ditanami tanaman semusim dan penggunaannya hanya semusim atau dua musim, kemudian akan ditinggalkan bila sudah tidak subur lagi (berpindah pindah). Kemungkinan lahan ini beberapa tahun kemudian akan dikerjakan kembali jika sudah subur.
6. **Lahan yang sementara tidak diusahakan** adalah lahan yang biasanya diusahakan tetapi untuk sementara (lebih dari 1 (satu) tahun tetapi kurang dari atau sama dengan 2 (dua) tahun) tidak diusahakan, termasuk lahan sawah yang tidak diusahakan selama lebih dari 2 (dua) tahun.
7. **Tanaman sayuran dan buah-buahan semusim** adalah tanaman sumber vitamin, garam mineral dan lain-lain yang dikonsumsi dari bagian tanaman yang berupa daun, bunga, buah, dan umbinya, yang berumur kurang dari satu tahun.
4. **Dry field/Garden** is an dry land (unirrigated land) which is planted with seasonal or annual crops and separately from the yard around the house without shifting.
5. **Unirrigated agricultural field / Shifting cultivation land** is dryland (unirrigated land) that usually is cultivated for seasonal crops and utilized only for one or two seasons, then it will be left when it is not fertile (shifting). Maybe, this land will be used again in a few years if it has been fertile.
6. **Temporarily unused land** is land that is regularly used but temporarily (more than a year but less or equal than two years) is unused, it includes wetland that is not cultivated more than two years
7. **Seasonal vegetable and fruit plants** are plants which are the sources of vitamin, mineral salt, etc, consumed from the part of the plant in the form of leaf, flower, fruit, and root with the age of less than one year. Seasonal fruit plants are plants which are the sources of vitamin, mineral salt, etc., consumed from Annual fruit and vegetable plants

8. Tanaman buahbuahan semusim

adalah tanaman sumber vitamin, garam mineral, dan lain-lain yang dikonsumsi dari bagian tanaman yang berupa buah, berumur kurang dari satu tahun, tidak berbentuk pohon/rumpun tetapi menjalar dan berbatang lunak. Tanaman buah-buahan dan sayuran adalah tanaman Sumber vitamin, garam mineral, dan lain-lain yang dikonsumsi dari bagian tanaman yang berupa buah dan merupakan tanaman tahunan

9. Tanaman sayuran tahunan

adalah tanaman sumber vitamin, garam mineral, dan lain-lain yang dikonsumsi dari bagian tanaman yang berupa daun dan atau buah yang berumur lebih dari satu tahun.

10. Luas panenan hortikultura

adalah luas tanaman sayuran, buahbuahan, biofarmaka, dan tanaman hias yang diambil hasilnya/dipanen pada periode pelaporan.

11. Luas panen untuk tanaman sayuran

adalah luas tanaman yang dipanen sekaligus/habis/dibongkar dan luas tanaman yang dipanen berkali-kali (lebih dari satu kali)/belum habis.

12. Tanaman yang dipanen sekaligus/ habis/dibongkar

adalah tanaman yang sehabis panen langsung dibongkar/dicabut, terdiri dari bawang daun, kacang merah.

8. which are the sources of vitamin, contained mineral salt, etc, consumed from the part of plant in the form of fruit and more than one year of age.

9. Annual vegetable plants are plants which are the sources of vitamin, contained mineral salt, etc, consumed from the part of the plant in the form of vegetable and more than one year of age.

10. Harvested area of horticulture is area which vegetable, fruit, medicinal and ornamental plant of crop harvested during the period of report.

11. Harvested area of vegetables is area of entirely plant harvested/ demolished and plant harvested several times/undiminished.

12. Entirely plants harvested/ demolished are plants usually harvested once and demolished to be substituted by other plants consisting of: shallots, garlic, leeks, potato, cabbage, cauli flower, mustard green, carrots, Chinese radish,

kentang, kol/kubis, kembang kol, petsai/sawi, wortel, lobak, dan

13. **Tanaman yang dipanen berkali-kali (lebih dari satu kali)/ belum habis** adalah tanaman yang pemanenannya lebih dari satu kali dan biasanya dibongkar apabila panen terakhir sudah tidak memadai lagi, antara lain: kacang panjang, cabe besar, cabe rawit, jamur, tomat, terung, buncis, ketimun, labu siam kangkung, bayam, dan semangka.
14. **Produksi hortikultura** adalah hasil menurut bentuk produk dari setiap tanaman sayuran, buah-buahan, biofarmaka dan tanaman hias yang diambil berdasarkan luas yang dipanen/tanaman yang menghasilkan pada bulan/triwulan laporan.
15. **Data perkebunan** besar dikumpulkan oleh BPS setiap bulan secara lengkap (sensus bulanan) dengan sistem surat pos. Khusus untuk tanaman kelapa, cengkeh, dan kapok, datanya diperoleh dari Direktorat Jenderal Perkebunan. Data perkebunan rakyat juga diperoleh dari Direktorat Jenderal Perkebunan.
16. **Penghitungan luas tanaman perkebunan besar** adalah pada keadaan akhir tahun dan tidak termasuk yang luasnya kurang dari 5 hektar.
17. **Bentuk produksi perkebunan** adalah; karet kering (karet), daun kering (teh dan tembakau), biji kering (kopi dan coklat), kulit

13. **Plants harvested several times/ undemolished** are plants usually harvested more than once and demolished in the case that the last harvest was economically not profitable. They consist of: yard long beans, chili, small chili, mushroom, tomatoes, eggplant, fresh beans, cucumber, pumpkin/chayote, swamp cabbage, spinach, and watermelon.
14. **Horticulture production** is the standard production quantity form of vegetable, fruit, medicinal and ornamental plant based on harvested area/the number of production plants reported monthly/quarterly.
15. **Data on estates** are collected by the BPS every month on complete basis through a mailing system. Data on coconut, clove, and kapok, as well as on smallholder plantation, are acquired from the Directorate General of Estates.
16. **Planted areas of estates refer** to condition at the end of the year, and exclude areas less than 5 hectares.
17. **Production of estates crops** are follows: dry rubber (rubber); dry leaves (tea and tobacco); dry beans (coffee and cocoa); dry bark (cassia vera and cinchona); dry fiber (rosella); dry flowers/ buds (cloves); refined sugar (sugar cane from estate); cup sugar

kering (kayu manis dan kina), serat kering (rami), bunga kering (cengkeh), refined sugar (tebu dari perkebunan besar), gula mangkok (tebu dari perkebunan rakyat), ekuivalen kopra (kopra), biji dan bunga (pala) serta minyak daun (sereh). Persediaan akhir tahun produksi perkebunan besar bukan merupakan cadangan penyangga (buffer stock).

18. **Kawasan hutan** adalah wilayah tertentu yang berupa hutan, yang ditunjuk dan atau ditetapkan oleh pemerintah untuk dipertahankan keberadaannya sebagai hutan tetap. Hal ini untuk menjamin kepastian hukum mengenai status kawasan hutan, letak batas dan luas suatu wilayah tertentu yang sudah ditunjuk menjadi kawasan hutan tetap.
19. **Kawasan hutan Indonesia** ditetapkan oleh Menteri Kehutanan dalam bentuk Surat Keputusan Menteri Kehutanan tentang Penunjukan Kawasan Hutan dan Perairan Provinsi. Penunjukan Kawasan Hutan ini disusun berdasarkan hasil pemaduserasian antara Rencana Tata Ruang Wilayah Provinsi (RTRWP) dengan Tata Guna Hutan Kesepakatan (TGHK).
20. **Penunjukan kawasan hutan** mencakup pula kawasan perairan yang menjadi bagian dari Kawasan Suaka Alam (KSA) dan Kawasan Pelestarian Alam (KPA)

(sugar cane from smallholders); copra (copra); seeds and bud (nutmeg); and leaf oil (citronella). The production availability of estates at the end of year is not the buffer stock.

18. **Forest Area** is a specific territory of forest ecosystem determined and or decided by the government as a permanent forest. Such decision is important to maintain the size of forest area and to ensure its legitimation and boundary demarcation of permanent forest.
19. **Indonesian forest area** is determined by the Minister of Forestry in the format of Ministerial Decree on the Designation of Provincial Forest Area and Inland Water, Coastal and Marine Ecosystem. The designation of Forest Area is formulated based on integrated and harmonized of Provincial Spatial Planning (RTRWP) and Forest Land Use by Consensus (TGHK).
20. **The designation of forest area** in some cases also cover inland water, coastal and marine ecosystem that may become part of Sanctuary Reserve Area (KSA) and Nature Conservation Area (KPA). In accordance to the Act on Forestry No. 41/1999, forest area is categorized as Conservation Forest, Protection Forest and Production Forest.

21. Berdasarkan Undang-Undang No. 41 Tahun 1999 tentang Kehutanan, kawasan hutan dibagi ke dalam kelompok Hutan Konservasi, Hutan Lindung, dan Hutan Produksi
22. **Hutan Konservasi** adalah kawasan hutan dengan ciri khas tertentu, yang mempunyai fungsi pokok pengawetan keanekaragaman tumbuhan dan satwa serta ekosistemnya.
23. **Hutan Lindung** adalah kawasan hutan yang mempunyai fungsi pokok sebagai perlindungan sistem penyangga kehidupan untuk mengatur tata air, mencegah banjir, mengendalikan erosi, mencegah intrusi air laut, dan memelihara kesuburan tanah.
24. **Hutan Produksi** adalah kawasan hutan yang mempunyai fungsi pokok memproduksi hasil hutan. Hutan produksi terdiri dari Hutan Produksi Tetap (HP), Hutan Produksi Terbatas (HPT), dan Hutan Produksi yang dapat dikonversi. Penetapan lahan kritis mengacu pada lahan yang telah sangat rusak karena kehilangan penutupan vegetasinya, sehingga kehilangan atau berkurang fungsinya sebagai penahan air, pengendali erosi, siklus hara, pengatur iklim mikro, dan retensi karbon. Berdasarkan kondisi vegetasinya, kondisi lahan dapat diklasifikasikan sebagai: sangat
21. *In accordance to the Act on Forestry No. 41/1999, forest area is categorized as Conservation Forest, Protection Forest and Production Forest.*
22. *Conservation Forest is a forest area having specific characteristic established for the purposes of conservation of animal and plant species as well as their ecosystem.*
23. *Protection Forest is a forest area designated to serve life support system, maintain hydrological system, prevent of flood, erosions control, seawater intrusion, and maintain soil fertility.*
24. *Production Forest is a forest area designated mainly to promote sustainable forest production. Production forest is classified as permanent production forest, limited production forest, and convertible production forest. Conservation Forest is divided into: Sanctuary Reserve area consists of Strict Nature Reserve and Wildlife Sanctuary.*
25. *Critical land refers to a piece of land severely damaged due to loss of its vegetation cover so that its functions as water retention, erosion control,*

kritis, kritis, agak kritis, potensial kritis, dan kondisi normal.

- 25. Reboisasi atau rehabilitasi hutan** bertujuan untuk menghutankan kembali kawasan hutan yang kritis di wilayah daerah aliran sungai
- 26. Pemanfaatan hasil hutan kayu** adalah segala bentuk usaha yang memanfaatkan dan mengusahakan hasil hutan kayu dengan tidak merusak lingkungan dan tidak mengurangi fungsi pokok hutan. Kegiatan ini hanya dapat dilaksanakan pada areal hutan yang memiliki potensi untuk dilakukan kegiatan pemanfaatan hasil hutan kayu dan dapat dilaksanakan setelah diperoleh izin usaha.
- 27. Data populasi ternak** bersumber dari Direktorat Jenderal Peternakan dan Kesehatan Hewan Kementerian Pertanian, sedangkan jumlah pemotongan ternak merupakan hasil Survei Laporan Pemotongan Ternak. Pengumpulan data pemotongan ternak dilakukan secara lengkap setiap triwulan di seluruh Rumah Potong Hewan (RPH) dan Tempat Pemotongan Hewan (TPH) yang ada di Indonesia. Pada tahun 2013 jumlah Dokumen RPH/ TPH hasil pencacahan yang diolah sebanyak 4.033.

- 25. Reforestation or forest rehabilitation** is intended to rehabilitate the critical land inside forest area or watershed to improve their ecological and hydrological functions. The activities were conducted with active participation of local communities who live nearby the target area.
- 26. Data of domestic livestock population** are obtain from the Directorate General of Livestock and Animal Health Service, while data on the number of animals slaughtered are based on the quarterly survey conducted by BPS. This survey is a complete enumeration on all slaughterhouses and abattoirs in Indonesia. There are 4.033 covered in 2013.
- 27. Aquaculture** are further classified into several types of culture: marine culture, brackish water pond, fresh water pond, cage, floating net, and fish

28. Rumah Tangga Perikanan Tangkap adalah rumah tangga yang melakukan kegiatan penangkapan ikan/binatang air lainnya/tanaman air dengan tujuan sebagian/seluruh hasilnya untuk dijual.

29. Rumah Tangga Perikanan Budidaya adalah rumah tangga yang melakukan kegiatan budi daya ikan/binatang air lainnya/tanaman air dengan tujuan sebagian/seluruh hasilnya untuk dijual.

28. *capture fishery household* is a household conducting activities in catching fishes/other aquatic animals/aquatic plants, for which the products are wholly or partly to be sold.

29. *An aquaculture fishery household* is a household conducting activities in culturing fishes/other aquatic animals/aquatic plants, for which the products are wholly or partly to be sold different

<https://sekadaukab.bps.go.id>

ULASAN**DESCRIPTION****5.1. Pertanian Tanaman Pangan**

Pembangunan di sektor pertanian memegang peranan penting dalam pembangunan ekonomi, terutama untuk meningkatkan taraf hidup petani sebagai kelompok besar masyarakat, disamping untuk mendukung pertumbuhan industri. Sektor pertanian terdiri dari subsektor pertanian tanaman pangan, perkebunan, kehutanan, subsektor perikanan dan peternakan.

Subsektor pertanian tanaman pangan terdiri dari komoditi padi, palawija dan hortikultura. Pada tahun 2019 di Kabupaten Sekadau, luas lahan sawah seluas 15.642 Ha. Luas panen padi sawah mencapai 10.483,2 Ha, sedangkan luas panen padi ladang mencapai 8.595 Ha. Luas panen jagung mencapai 3.220 Ha.

5.2. Hortikulutra

Tanaman hortikultura terdiri dari jenis sayur – sayuran dan buah – buahan. Sayur – sayuran di Kab. Sekadau yang menghasilkan produksi terbanyak adalah cabai rawit dengan luas panen 31 Ha dan hasil produksi 71,5 ton. Sedangkan untuk buah – buahan, produksi terbanyak adalah buah Durian 417,30 ton.

5.1. Agriculture Food Crops

Development in the agricultural sector plays an important role in economic development, especially to improve the living standards of farmers as a large group of people, in addition to supporting industrial growth. The agricultural sector comprises the agricultural subsectors of food crops, plantations, forestry, fisheries and livestock sub-sector.

The food crops sub-sector consists of rice, palawija and horticulture commodities. In 2018 in Sekadau Regency, the width of rice field is 15.642 Ha. Wet rice harvest area reaches 10.483,2 Ha, while the area of harvest of paddy fields reach 8.595 Ha. Corn harvest area reaches 3.220 Ha.

5.2. Horticulture

Horticulture plants consist of vegetables and fruits. Vegetables in Kab. Sekadau that produces the most production is Cayenne Pepper with an area of 31 Ha harvest and 71,5 tons of production. As for fruits, the most production is Durian 417,30 tons.

5.3. Perkebunan

Kabupaten Sekadau merupakan salah satu kabupaten penghasil perkebunan terutama karet dan kelapa sawit. Pada tahun 2019 produksi karet di Kabupaten Sekadau mencapai 23.477 ton dengan luas area tanaman yang sudah menghasilkan 44.150 Ha. Produksi kelapa sawit di Kabupaten Sekadau mencapai 239.360 ton dengan luas area tanaman 110.353,38 Ha yang sudah menghasilkan. Selain tanaman karet dan kelapa sawit di Kabupaten Sekadau juga menghasilkan kakao dan kopi.

5.4. Peternakan

Subsektor peternakan di Kabupaten Sekadau untuk populasi ternak didominasi oleh babi yang berjumlah 41.394 ekor, sapi potong yang berjumlah 12.489 ekor dan kambing 5.211 ekor. Populasi unggas pada tahun 2019 ayam pedaging berjumlah 1.251.442 ekor sedangkan ayam kampung berjumlah 123.025 ekor.

5.5. Perikanan

Subsektor perikanan di Kabupaten Sekadau adalah perikanan kolam air tawar dan budidaya keramba perikanan. Pada tahun 2019, produksi ikan yang dihasilkan pada perikanan tangkap adalah 149,60 ton sedangkan perikanan Budidaya Air

5.3. Plantation

Sekadau regency is one of the regency that producing plantations, especially rubber and oil palm. In 2019, rubber production in Sekadau regency reached 23.477 tons with the area of plant that has produced 44.150 ha. The production of palm oil in Sekadau Regency reaches 239.360 tons with the area of 110.353,38 ha that has produced. In addition to rubber and palm oil plants in Sekadau Regency also produce cocoa and coffee.

5.4. Farms

The livestock sub-sector in Sekadau Regency for livestock population is dominated by pigs amounting to 41.394 heads, 12.489 beef cattle and 5.211 goats. Poultry population in 2019 broiler amounted to 1.251.442 birds while the chicken numbered 123.025 birds.

5.5. Fishery

The fishery sub-sector in Sekadau Regency is freshwater pond fishery and fishery cage cultivation. In 2019, the production of fish produced in capture fishery is 149,60 tons while the freshwater/pond and cage fishery fishery is 1.383,40 tons.

1. 5.1 HORTIKULTURA

Tabel 5.1.1 Luas Panen Tanaman Sayuran Menurut Kecamatan dan Jenis Tanaman di Kabupaten Sekadau (ha), 2018 dan 2019
Harvested Area of Vegetables by Subdistrict and Kind of Plant in Sekadau Regency (ha), 2018 and 2019

Kecamatan Subdistrict	Bawang Merah/Shallot		Cabai/Chili	
	2018	2019	2018	2019
(1)	(2)	(3)	(4)	(5)
Nanga Mahap	1	...
Nanga Taman	15	...
Sekadau Hulu	3	...
Sekadau Hilir	8	...
Belitang Hilir	2	...
Belitang	0	...
Belitang Hulu	2	...
Sekadau	31	...

Lanjutan Tabel/Continued Table 5.1.1

Kecamatan Subdistrict	Kentang/Potato		Kubis/Cabbage	
	2018	2019	2018	2019
(1)	(6)	(7)	(8)	(9)
Nanga Mahap
Nanga Taman
Sekadau Hulu
Sekadau Hilir
Belitang Hilir
Belitang
Belitang Hulu
Sekadau

Lanjutan Tabel/*Continued Table* 5.1.1

Kecamatan Subdistrict	Petai Chinese Cabbage		Tomat/Tomato		Bawang Putih/Garlic	
	2018	2019	2018	2019	2018	2019
(1)	(10)	(11)	(12)	(13)	(14)	(15)
Nanga Mahap	0	...	0
Nanga Taman	3	...	0
Sekadau Hulu	0	...	0
Sekadau Hilir	12	...	2
Belitang Hilir	6	...	0
Belitang	0	...	0
Belitang Hulu	17	...	0
Sekadau	38	...	2

Catatan/Note:

...

Sumber/Source:

Dinas Ketahanan Pangan, Pertanian dan Perikanan Kabupaten Sekadau/ Agriculture department of Sekadau Regency

Tabel
Table 5.1.2

Produksi Tanaman Sayuran Menurut Kecamatan dan Jenis Tanaman di Kabupaten Sekadau (ton), 2018 dan 2019
Production of Vegetables by Subdistrict and Kind of Plant in Sekadau Regency (ton), 2018 dan 2019

Kecamatan Subdistrict	Bawang Merah/Shallot		Cabai/Chili	
	2018	2019	2018	2019
(1)	(2)	(3)	(4)	(5)
Nanga Mahap	2	...
Nanga Taman	55.8	...
Sekadau Hulu	3.6	...
Sekadau Hilir	6.2	...
Belitang Hilir	2.5	...
Belitang	0	...
Belitang Hulu	1.4	...
Sekadau	71.5	...

Lanjutan Tabel/*Continued Table* 5.1.2

Kecamatan Subdistrict	Kentang/Potato		Kubis/Cabbage	
	2018	2019	2018	2019
(1)	(6)	(7)	(8)	(9)
Nanga Mahap
Nanga Taman
Sekadau Hulu
Sekadau Hilir
Belitang Hilir
Belitang
Belitang Hulu
Sekadau

Lanjutan Tabel/Continued Table 5.1.2

Kecamatan Subdistrict	Petsai Chinese Cabbage		Tomat/Tomato		Bawang Putih/Garlic	
	2018	2019	2018	2019	2018	2019
(1)	(10)	(11)	(12)	(13)	(14)	(15)
Nanga Mahap	0	...	0
Nanga Taman	2	...	0
Sekadau Hulu	0	...	0
Sekadau Hilir	7.2	...	0.9
Belitang Hilir	0.6	...	0
Belitang	0	...	0
Belitang Hulu	3.8	...	0
Sekadau	13.6	...	0.9

Catatan/Note:

...

Sumber/Source: Dinas Ketahanan Pangan, Pertanian dan Perikanan Kabupaten Sekadau/ Agriculture department of Sekadau Regency

Tabel
Table 5.1.3

Luas Panen Tanaman Sayuran dan Buah-buahan Semusim Menurut Jenis Tanaman di Kabupaten Sekadau (ha), 2016–2019
Harvested Area of Seasonal Vegetables and Fruits by Kind of Plant in Sekadau Regency (ha), 2016–2019

Jenis Tanaman Kind of Plants	2016	2017	2018	2019
(1)	(2)	(3)	(4)	(5)
Sayuran/ Vegetables				
Bawang Daun/ Wlech Onion	0	0	0	
Bawang Merah/ Shallot	0	2	1	
Bawang Putih / Garlic	0	0	0	
Bayam/ Spinach	66	57	52	
Buncis/ Green Bean	2	3	4	
Cabai Besar/ Chili (Capsicum Annum)	2	2	3	
Cabai Rawit/ Chili (Capsicum Frutescens)	7	19	31	
Cabai/ Chili				
Jamur/ Mushroom	0	0	0	
Kacang Merah/ Red Bean	0	0	0	
Kacang Panjang/ Yardlong Bean	23	19	22	
Kangkung/ Kangkong	54	64	83	
Kembang Kol/ Cauliflower	0	0	0	
Kentang/ Potato	0	0	0	
Ketimun/ Cucumber	9	13	19	

Lanjutan Tabel/*Continued Table 5.1.3*

Jenis Tanaman <i>Kind of Plants</i>	2016	2017	2018	2019
(1)	(2)	(3)	(4)	(5)
Kubis/ Cabbage	0	0	0	
Labu Siam/ Chayote	0	0	0	
Lobak/ Radish	0	0	0	
Petsai/ Chinese Cabbage	31	29	38	
Terung/ Eggplant	10	12	12	
Tomat/ Tomato	3	2	2	
Wortel/ Carrot	0	0	0	
Buah—buahan/ Fruits				
Blewah/ Cantaloupe	0	0	0	
Melon/ Melon	0	0	0	
Semangka/ Watermelon	0	0	0	

Catatan/Note:

Sumber/Source: ...
Dinas Ketahanan Pangan, Pertanian dan Perikanan Kabupaten Sekadau/ *Agriculture department of Sekadau Regency*

Tabel
Table 5.1.4**Produksi Tanaman Sayuran dan Buah-buahan Semusim Menurut Jenis Tanaman di Kabupaten Sekadau (ton), 2016–2019***Production of Seasonal Vegetables and Fruits by Kind of Plant in Sekadau Regency (ha), 2016–2019*

Jenis Tanaman Kind of Plants	2016	2017	2018	2019
(1)	(2)	(3)	(4)	(5)
Sayuran/ Vegetables				
Bawang Daun/ Wlech Onion	0	0	0	...
Bawang Merah/ Shallot	0	0.7	0.3	...
Bawang Putih / Garlic	0	0	0	...
Bayam/ Spinach	9.8	9.2	12.3	...
Buncis/ Green Bean	1.4	1.5	4	...
Cabai Besar/ Chili (Capsicum Annum)	2.1	4	1.4	...
Cabai Rawit/ Chili (Capsicum Frutescens)	7.6	33.7	71.5	...
Cabai/ Chili	0	0	0	...
Jamur/ Mushroom	0	0	0	...
Kacang Merah/ Red Bean	0	0	0	...
Kacang Panjang/ Yardlong Bean	15	18.5	30.6	...
Kangkung/ Kangkong	20.3	17.4	25.8	...
Kembang Kol/ Cauliflower	0	0	0	...
Kentang/ Potato	0	0	0	...
Ketimun/ Cucumber	5.9	8.2	13.7	...

Lanjutan Tabel/*Continued Table 5.1.4*

Jenis Tanaman <i>Kind of Plants</i>	2016	2017	2018	2019
(1)	(2)	(3)	(4)	(5)
Kubis/ Cabbage	0	0	0	...
Labu Siam/ Chayote	0	0	0	...
Lobak/ Radish	0	0	0	...
Petsai/ Chinese Cabbage	9.8	10.6	13.6	...
Terung/ Eggplant	11.1	8.6	11.8	...
Tomat/ Tomato	1	1.8	0.9	...
Wortel/ Carrot	0	0	0	...
Buah–buahan/ Fruits	0	0	0	...
Blewah/ Cantaloupe	0	0	0	...
Melon/ Melon	0	0	0	...
Semangka/ Watermelon	0	0	0	...

Catatan/Note: ...

 Sumber/Source: Dinas Ketahanan Pangan, Pertanian dan Perikanan Kabupaten Sekadau/ *Agriculture department of Sekadau Regency*

Tabel
Table 5.1.5

Luas Panen Tanaman Biofarmaka Menurut Kecamatan dan Jenis Tanaman di Kabupaten Sekadau (m²), 2018 dan 2019
Harvested Area of Medicinal Plants by Subdistrict and Kind of Plant in Sekadau Regency (m²), 2018 and 2019

Kecamatan Subdistrict	Jahe/Ginger		Laos/Lengkuas/Galanga	
	2018	2019	2018	2019
(1)	(2)	(3)	(4)	(5)
Nanga Mahap	70	50	0	0
Nanga Taman	0	560	0	20
Sekadau Hulu	130	110	0	0
Sekadau Hilir	45	180	45	50
Belitang Hilir	3 000	20 600	210	950
Belitang	1	0	1	0
Belitang Hulu	2	50	0	0
Sekadau	3 247	71 500	256	1 020

Lanjutan Tabel/Continued Table 5.1.5

Kecamatan Subdistrict	Kencur/East Indian Galangal		Kunyit/Turmeric	
	2018	2019	2018	2019
(1)	(6)	(7)	(8)	(9)
Nanga Mahap	25	15	25	15
Nanga Taman	0	10	0	60
Sekadau Hulu	0	0	90	90
Sekadau Hilir	35	45	55	40
Belitang Hilir	200	400	100	550
Belitang	0	0	0	0
Belitang Hulu	1	40 000	2	40 000
Sekadau	261	40 470	272	40 755

Catatan/Note:

...

Sumber/Source:

Dinas Ketahanan Pangan, Pertanian dan Perikanan Kabupaten Sekadau/ Agriculture departement of Sekadau Regency

Tabel
Table 5.1.6**Produksi Tanaman Biofarmaka Menurut Kecamatan dan Jenis Tanaman di Kabupaten Sekadau (kg), 2018 and 2019***Production of Medicinal Plants by Subdistrict and Kind of Plant in Sekadau Regency (kg), 2018 and 2019*

Kecamatan Subdistrict	Jahe/Ginger		Laos/Lengkuas/Galanga	
	2018	2019	2018	2019
(1)	(2)	(3)	(4)	(5)
Nanga Mahap	120	115	0	0
Nanga Taman	0	140	0	14
Sekadau Hulu	360	330	0	0
Sekadau Hilir	135	135	200	200
Belitang Hilir	8,720	5,245	400	740
Belitang	1	0	0	0
Belitang Hulu	10	12,100	0	0
Sekadau	9,346	18,065	600	954

Lanjutan Tabel/Continued Table 5.1.6

Kecamatan Subdistrict	Kencur/East Indian Galangal		Kunyit/Turmeric	
	2018	2019	2018	2019
(1)	(6)	(7)	(8)	(9)
Nanga Mahap	50	40	85	50
Nanga Taman	0	10	0	30
Sekadau Hulu	0	0	270	255
Sekadau Hilir	70	90	90	100
Belitang Hilir	320	153	465	421
Belitang	0	0	0	0
Belitang Hulu	4	13 800	2	17 600
Sekadau	444	14 093	912	18 456

Catatan/Note:

...

Sumber/Source:

Dinas Ketahanan Pangan, Pertanian dan Perikanan Kabupaten Sekadau/ Agriculture departement of Sekadau Regency

Tabel
Table 5.1.7

Luas Panen Tanaman Biofarmaka Menurut Jenis Tanaman di Kabupaten Sekadau (m²), 2016–2019
Harvested Area of Medicinal Plants by Kind of Plant in Sekadau Regency (m²), 2016–2019

Jenis Tanaman Kind of Plants	2016	2017	2018	2019
(1)	(2)	(3)	(4)	(5)
Dringo/ Sweet Root/Calamus	0	0	0	...
Jahe/ Ginger	2,199	3,228	3,247	...
Kapulaga/ Java Cardamon	100	100	100	...
Kencur/ East Indian Galangal	162	156	261	...
Kunyit/ Turmeric	405	221	272	...
Laos/Lengkuas/ Galanga	235	256	250	...
Lempuyang/ Zingiber Aromaticum	0	0	0	...
Lidah Buaya/ Oliviera	0	0	0	...
Mengkudu/ Indian Mulberry	100	100	100	...
Temuireng/ Black Turmeric
Temukunci/ Chinese Keys
Temulawak/ Java Turmeric
Sambiloto/ King of Bitter

Catatan/Note:

...

Sumber/Source: Dinas Ketahanan Pangan, Pertanian dan Perikanan Kabupaten Sekadau/ Agriculture department of Sekadau Regency

Tabel 5.1.8 **Produksi Tanaman Biofarmaka Menurut Jenis Tanaman di Kabupaten Sekadau (kg), 2016–2019**
Production of Medicinal Plants by Kind of Plant in Sekadau Regency (kg), 2016–2019

Jenis Tanaman Kind of Plants	2016	2017	2018	2019
(1)	(2)	(3)	(4)	(5)
Dringo/ Sweet Root/Calamus	0	0	0	...
Jahe/ Ginger	5,797	9,346	10,397	...
Kapulaga/ Java Cardamon	290	230	230	...
Kencur/ East Indian Galangal	422	434	444	...
Kunyit/ Turmeric	777	716	912	...
Laos/Lengkuas/ Galanga	420	612	600	...
Lempuyang/ Zingiber Aromaticum	0	0	0	...
Lidah Buaya/ Oliviera	0	0	0	...
Mengkudu/ Indian Mulberry	110	110	110	...
Temuireng/ Black Turmeric
Temukunci/ Chinese Keys
Temulawak/ Java Turmeric
Sambiloto/ King of Bitter

Catatan/Note:

...

Sumber/Source: Dinas Ketahanan Pangan, Pertanian dan Perikanan Kabupaten Sekadau/ Agriculture department of Sekadau Regency

Tabel
Table 5.1.9

Luas Panen Tanaman Hias Menurut Kecamatan dan Jenis Tanaman di Kabupaten Sekadau (m²), 2018 and 2019
Harvested Area of Ornamental Plants by Subdistrict and Kind of Plant in Sekadau Regency (m²), 2018 and 2019

Kecamatan Subdistrict	Anggrek/ <i>Orchid</i>		Krisan/ <i>Chrysantemum</i>	
	2018	2019	2018	2019
(1)	(2)	(3)	(4)	(5)
Nanga Mahap
Nanga Taman
Sekadau Hulu
Sekadau Hilir
Belitang Hilir
Belitang
Belitang Hulu
Sekadau

Lanjutan Tabel/*Continued Table* 5.1.9

Kecamatan Subdistrict	Mawar/Rose		Sedap Malam/Tuberose	
	2018	2019	2018	2019
(1)	(6)	(7)	(8)	(9)
Nanga Mahap
Nanga Taman
Sekadau Hulu
Sekadau Hilir
Belitang Hilir
Belitang
Belitang Hulu
Sekadau

Catatan/*Note:*

...

Sumber/*Source:*

Dinas Ketahanan Pangan, Pertanian dan Perikanan Kabupaten Sekadau/ *Agriculture departement of Sekadau Regency*

Tabel
Table 5.1.10

Produksi Tanaman Hias Menurut Kecamatan dan Jenis Tanaman di Kabupaten Sekadau (tangkai), 2018 and 2019
Production of Ornamental Plants by Subdistrict and Kind of Plant in Sekadau Regency (stalks), 2018 and 2019

Kecamatan Subdistrict	Angrek/ <i>Orchid</i>		Krisan/ <i>Chrysantemum</i>	
	2018	2019	2018	2019
(1)	(2)	(3)	(4)	(5)
Tidak Tersedia
Sekadau

Lanjutan Tabel/*Continued Table* 5.1.10

Kecamatan Subdistrict	Mawar/Rose		Sedap Malam/Tuberose	
	2018	2019	2018	2019
(1)	(6)	(7)	(8)	(9)
Tidak Tersedia
Sekadau

Catatan/Note:

...

Sumber/Source:

Dinas Ketahanan Pangan, Pertanian dan Perikanan Kabupaten Sekadau/ *Agriculture departement of Sekadau Regency*

Tabel
Table 5.1.11

Luas Panen Tanaman Hias Menurut Jenis Tanaman di Kabupaten Sekadau (m²), 2016–2019
Harvested Area of Ornamental Plants by Kind of Plant in Sekadau Regency (m²), 2016–2019

Jenis Tanaman <i>Kind of Plants</i>	2016	2017	2018	2019
(1)	(2)	(3)	(4)	(5)
Tidak Tersedia

Catatan/Note:

...

Sumber/Source:

Dinas Ketahanan Pangan, Pertanian dan Perikanan Kabupaten Sekadau/ *Agriculture departement of Sekadau Regency*

<https://sekadaukab.bps.go.id>

Tabel 5.1.12 **Produksi Tanaman Hias Menurut Jenis Tanaman di Kabupaten Sekadau (tangkai), 2016–2019**
Table **Production of Ornamental Plants by Kind of Plant n Sekadau Regency (stalks), 2016–2019**

Jenis Tanaman Kind of Plants	2016	2017	2018	2019
(1)	(2)	(3)	(4)	(5)
Tidak Tersedia

Catatan/Note: ...
 Sumber/Source: Dinas Ketahanan Pangan, Pertanian dan Perikanan Kabupaten Sekadau/ Agriculture departement of Sekadau Regency

<https://sekadaukab.bps.go.id>

Tabel
Table 5.1.13

Produksi Buah-buahan Menurut Kecamatan dan Jenis Tanaman di Kabupaten Sekadau (ton), 2018 and 2019
Production of Fruits by Subdistrict and Kind of Plant in Sekadau Regency (ton), 2018 and 2019

Kecamatan Subdistrict	Mangga/Mango		Durian/Durian	
	2018	2019	2018	2019
(1)	(2)	(3)	(4)	(5)
Nanga Mahap	0.1	0,5	13	15
Nanga Taman	5.1	1,7	1058.5	191
Sekadau Hulu	4.5	5,0	28.5	46,8
Sekadau Hilir	16	12,8	365.1	107,4
Belitang Hilir	18.2	22,8	37.6	9,6
Belitang	0	2,7	13.4	5,0
Belitang Hulu	36.5	140,0	11	42,5
Sekadau	80.4	185,5	1 527.1	417,3

Lanjutan Tabel/*Continued Table* 5.1.13

Kecamatan Subdistrict	Jeruk/Orange		Pisang/Banana	
	2018	2019	2018	2019
(1)	(6)	(7)	(8)	(9)
Nanga Mahap	0	0	3.1	6,2
Nanga Taman	0	0	68.6	30,5
Sekadau Hulu	0	0	35.6	41,1
Sekadau Hilir	211.9	73,9	56.7	13,8
Belitang Hilir	1.3	1,4	2.1	4,1
Belitang	1.5	1,3	7.6	2,0
Belitang Hulu	5.7	10,3	207.7	226,4
Sekadau	220.4	86,9	381.4	324,2

Lanjutan Tabel/*Continued Table* 5.1.13

Kecamatan Subdistrict	Pepaya/Papaya		Salak/Salacca	
	2018	2019	2018	2019
(1)	(10)	(11)	(12)	(13)
Nanga Mahap	1.6	1,8	0	0
Nanga Taman	23.2	21,5	0	0
Sekadau Hulu	0	0	0	0
Sekadau Hilir	15.8	14,4	20	5,6
Belitang Hilir	1	1,1	0.1	0,2
Belitang	2.2	0	8.9	8,6
Belitang Hulu	4.5	4,0	0	0
Sekadau	48.3	42,7	29	14,4

Catatan/Note:

...

Sumber/Source: Dinas Ketahanan Pangan, Pertanian dan Perikanan Kabupaten Sekadau/ Agriculture department of Sekadau Regency

Tabel 5.1.14 **Produksi Buah–Buahan dan Sayuran Tahunan Menurut Jenis Tanaman (ton) di Kabupaten Sekadau , 2016–2019**
Table **Production of Annual Fruits and Vegetables by Kind of Plant in Sekadau Regency (ton), 2016–2019**

Jenis Tanaman Kind of Plants	2016	2017	2018	2019
(1)	(2)	(3)	(4)	(5)
Tidak Tersedia

Catatan/Note: ...
 Sumber/Source: Dinas Ketahanan Pangan, Pertanian dan Perikanan Kabupaten Sekadau/ Agriculture departement of Sekadau Regency

<https://sekadaukab.bps.go.id>

1. 5.2 PERKEBUNAN

Tabel 5.2.1 **Luas Areal Tanaman Perkebunan Menurut Kecamatan dan Jenis Tanaman di Kabupaten Sekadau (ha), 2018 dan 2019**
Planted Area of Estate Crops by Subdistrict and Type of Crops in Sekadau Regency (ha), 2018 dan 2019

Kecamatan Subdistrict	Kelapa Sawit/Oil Palm		Kelapa/Coconut	
	2018	2019	2018	2019
(1)	(2)	(3)	(4)	(5)
Nanga Mahap	1,509.00	2,502.21	1.00	1.00
Nanga Taman	12,199.00	9,736.93	1.00	1.00
Sekadau Hulu	11,892.00	22,227.85	-	-
Sekadau Hilir	28,404.00	29,909.06	1.00	1.00
Belitang Hilir	9,236.00	14,957.10	5.00	5.00
Belitang	3,642.00	18,628.07	-	-
Belitang Hulu	35,791.00	12,392.16	5.00	5.00
Sekadau	102,673.00	110,353.38	13.00	13.00

Lanjutan Tabel/Continued Table 5.2.1

Kecamatan Subdistrict	Karet/Rubber		Kopi/Coffee	
	2018	2019	2018	2019
(1)	(6)	(7)	(8)	(9)
Nanga Mahap	29.00	29.00
Nanga Taman	118.00	118.00
Sekadau Hulu	70.00	70.00
Sekadau Hilir	55.00	55.00
Belitang Hilir	27.00	27.00
Belitang	18.00	18.00
Belitang Hulu	31.00	31.00
Sekadau	348.00	348.00

Lanjutan Tabel/Continued Table 5.2.1

Kecamatan Subdistrict	Kakao/Cocoa		Tebu/Sugar cane	
	2018	2019	2018	2019
(1)	(10)	(11)	(12)	(13)
Nanga Mahap	29.00	29.00
Nanga Taman	118.00	118.00
Sekadau Hulu	70.00	70.00
Sekadau Hilir	55.00	55.00
Belitang Hilir	27.00	27.00
Belitang	18.00	18.00
Belitang Hulu	31.00	31.00
Sekadau	348.00	348.00

Lanjutan Tabel/Continued Table 5.2.1

Kecamatan Subdistrict	Teh/Tea		Tembakau/Tobacco	
	2018	2019	2018	2019
(1)	(14)	(15)	(16)	(17)
Nanga Mahap
Nanga Taman
Sekadau Hulu
Sekadau Hilir
Belitang Hilir
Belitang
Belitang Hulu
Sekadau

Catatan/Note:

...

Sumber/Source:

Dinas Ketahanan Pangan, Pertanian dan Perikanan Kabupaten Sekadau/ Agriculture departement of Sekadau Regency

Tabel
Table 5.2.2

Produksi Perkebunan Menurut Kecamatan dan Jenis Tanaman di Kabupaten Sekadau (ton), 2018 dan 2019
Production of Estate by Subdistrict and Type of Crops in Sekadau Regency (ton), 2018 and 2019

Kecamatan Subdistrict	Kelapa Sawit/Oil Palm		Kelapa/Coconut	
	2018	2019	2018	2019
(1)	(2)	(3)	(4)	(5)
Nanga Mahap	1,943.00	4,795.99	-	-
Nanga Taman	24,564.00	24,178.82	-	-
Sekadau Hulu	28,993.00	67,428.02	-	-
Sekadau Hilir	60,268.00	85,844.01	-	-
Belitang Hilir	22,978.00	54,097.31	0.40	0.40
Belitang	9,225.00	44,980.10	-	-
Belitang Hulu	91,389.00	18,200.58	0.40	0.40
Sekadau	239,360.00	299,524.84	0.80	0.80

Lanjutan Tabel/*Continued Table 5.2.2*

Kecamatan Subdistrict	Karet/Rubber		Kopi/Coffee	
	2018	2019	2018	2019
(1)	(6)	(7)	(8)	(9)
Nanga Mahap	3,689.00	4,650.00	-	-
Nanga Taman	3,563.00	4,563.00	-	-
Sekadau Hulu	3,084.00	1,112.00	-	-
Sekadau Hilir	4,722.00	2,831.00	0.10	0.10
Belitang Hilir	4,564.00	3,698.00	-	-
Belitang	1,106.00	3,248.00	-	-
Belitang Hulu	2,824.00	3,375.00	-	-
Sekadau	23,552.00	23,477.00	0.10	0.10

Lanjutan Tabel/*Continued Table* 5.2.2

Kecamatan Subdistrict	Kakao/Cocoa		Tebu/Sugar cane	
	2018	2019	2018	2019
(1)	(10)	(11)	(12)	(13)
Nanga Mahap	6.25	3.00
Nanga Taman	25.51	39.00
Sekadau Hulu	15.14	9.00
Sekadau Hilir	11.76	7.00
Belitang Hilir	2.41	4.00
Belitang	2.24	1.00
Belitang Hulu	2.69	1.00
Sekadau	66.00	64.00

Lanjutan Tabel/*Continued Table* 5.2.2

Kecamatan Subdistrict	Teh/Tea		Tembakau/Tobacco	
	2018	2019	2018	2019
(1)	(14)	(15)	(16)	(17)
Nanga Mahap
Nanga Taman
Sekadau Hulu
Sekadau Hilir
Belitang Hilir
Belitang
Belitang Hulu
Sekadau 2019

Catatan/Note:

...

Sumber/Source: Dinas Ketahanan Pangan, Pertanian dan Perikanan Kabupaten Sekadau/ *Agriculture department of Sekadau Regency*

1. 5.3 PERternakan

Tabel 5.3.1 Populasi Ternak Menurut Kecamatan dan Jenis Ternak di Kabupaten Sekadau, 2019
Livestock Population by Sub District and Kind of Livestock in Sekadau Regency, 2019

Kecamatan Subdistrict	<i>Sapi Potong</i> Cattle	<i>Beef</i>	<i>Kerbau</i> Buffalo	<i>Kambing</i> Goat	<i>Babi</i> Pig	<i>Domba</i> Sheep
(1)	(2)	(3)	(4)	(5)	(5)	(5)
Nanga Mahap	937	4	453	5878	0	0
Nanga Taman	985	0	394	4757	0	0
Sekadau Hulu	1 490	0	544	7433	0	0
Sekadau Hilir	6 635	0	2 717	11 778	0	0
Belitang Hilir	1 210	0	666	6 956	0	0
Belitang	1 172	0	374	3 081	0	25
Belitang Hulu	60	0	63	1 511	0	0
Sekadau 2019	12 489	4	5 211	41 394	0	25

Catatan/Note:

...

Sumber/Source: Dinas Ketahanan Pangan, Pertanian dan Perikanan Kabupaten Sekadau/ Agriculture departement of Sekadau Regency

Tabel 5.3.2 **Populasi Unggas Menurut Kecamatan dan Jenis Unggas di Kabupaten Sekadau, 2019**
Poultry Population by Sub District and Kind of Poultry in Sekadau Regency, 2019

Kecamatan Subdistrict	Ayam Kampung Native Chicken	Ayam Petelur Boiler	Ayam Pedaging Broiler	Itik Duck	Itik Manila Muscovy Duck
(1)	(2)	(3)	(4)	(5)	(5)
Nanga Mahap	10 866	202	12 000	647	1 354
Nanga Taman	1 676	0	5 000	537	810
Sekadau Hulu	15 045	0	39 217	2 005	1 069
Sekadau Hilir	44 719	0	1 061 900	7 064	5 298
Belitang Hilir	32 043	0	86 550	677	2 889
Belitang	29 571	0	46 775	1 055	644
Belitang Hulu	1 085	0	0	33	130
Sekadau 2019	123 025	202	1 251 442	12 018	12 194
2018	123 025	780	1 408 020	11 883	12 323

Catatan/Note: ...
 Sumber/Source: Dinas Ketahanan Pangan, Pertanian dan Perikanan Kabupaten Sekadau/ Agriculture departement of Sekadau Regency

Tabel
Table 5.3.3

Jumlah Rumah Tangga Perikanan Budidaya Menurut Kecamatan dan Jenis Budidaya di Kabupaten Sekadau, 2019
Number of Aquaculture Households by Sub District and Type of Aquaculture in Sekadau Regency, 2019

Kecamatan Subdistrict	Budidaya Laut Marine Culture	Tambak Brackish Water Pond	Kolam Fresh Water Pond	Keramba Cage	Jaring Apung Floating Cage Net	Sawah Paddy Field	Jumlah Total
(1)	(2)	(3)	(4)	(5)	(6)	(7)	(8)
Nanga Mahap	-	-	662	-	335	-	997
Nanga Taman	-	-	473	-	235	-	708
Sekadau Hulu	-	-	394	-	149	-	543
Sekadau Hilir	-	-	1.254	-	630	-	1.884
Belitang Hilir	-	-	375	-	151	-	526
Belitang	-	-	452	-	143	-	595
Belitang Hulu	-	-	333	-	-	-	333
Sekadau 2019	-	-	3.943	-	1.643	-	5.586

Catatan/Note:

...

Sumber/Source:

Dinas Ketahanan Pangan, Pertanian dan Perikanan Kabupaten Sekadau/ Agriculture departement of Sekadau Regency

Tabel 5.3.4
Table

Produksi Perikanan Budidaya Menurut Kecamatan dan Subsektor di Kabupaten Sekadau (ton),2019
Production of Aquaculture by Sub District and Subsector in Sekadau Regency (tons), 2019

Kecamatan Subdistrict	Budidaya Laut Marine Culture	Tambak Brackish Water Pond	Kolam Fresh Water Pond	Keramba Cage	Jaring Apung Floating Cage Net	Sawah Paddy Field	Jumlah Total
(1)	(2)	(3)	(4)	(5)	(6)	(7)	(8)
Nanga Mahap
Nanga Taman
Sekadau Hulu
Sekadau Hilir
Belitang Hilir
Belitang
Belitang Hulu
Sekadau 2019

Catatan/Note: ...
Sumber/Source: Dinas Ketahanan Pangan, Pertanian dan Perikanan Kabupaten Sekadau/ Agriculture department of Sekadau Regency

Tabel
Table 5.3.5

Produksi Perikanan Budidaya Menurut Kecamatan dan Subsektor di Kabupaten Sekadau (ton),2019
Production of Aquaculture by Sub District and Subsector in Sekadau Regency (tons), 2019

Kecamatan Subdistrict	Perahu Tanpa Motor Nonpowered Boat	Perahu Motor Tempel Outboard Motorboat	Kapal Motor Inboard Motorboat
(1)	(2)	(3)	(4)
Nanga Mahap
Nanga Taman
Sekadau Hulu	59
Sekadau Hilir	114
Belitang Hilir	30
Belitang	51
Belitang Hulu	25
Sekadau 2019	279

Catatan/Note: ...

Sumber/Source: Dinas Ketahanan Pangan, Pertanian dan Perikanan Kabupaten Sekadau/ Agriculture departement of Sekadau Regency

Tabel
Table 5.3.6

Produksi Perikanan Budidaya Kolam Menurut Jenis dan Kecamatan di Kabupaten Sekadau (ton), 2019
Production of Fresh Water Pond Aquaculture by Sub District and Type of Fish in Sekadau Regency (ton), 2019

Kecamatan Subdistrict	Mas	Tengadak	Nilu	Gurame	Jelawat	Lele	Lainnya
(1)	(2)	(3)	(4)	(5)	(6)	(7)	(8)
Nanga Mahap	20.96	3.42	94.44	2.81	0.92	26.54	119.96
Nanga Taman	19.75	3.26	91.04	2.72	1.13	26.28	122.06
Sekadau Hulu	18.35	-	66.00	2.52	1.09	26.34	117.88
Sekadau Hilir	25.11	-	91.56	2.45	1.10	30.72	143.90
Belitang Hilir	17.75	-	65.36	2.44	1.06	26.18	-
Belitang	17.95	-	63.36	2.38	0.28	25.01	-
Belitang Hulu	17.55	-	58.08	-	-	23.73	-
Sekadau 2019	137.432	6.681	529.815	15.305	5.569	184.796	503.795

Catatan/Note: ...
Sumber/Source: Dinas Ketahanan Pangan, Pertanian dan Perikanan Kabupaten Sekadau/ Agriculture departement of Sekadau Regency

Tabel
Table 5.3.7

Produksi Perikanan Budidaya Keramba Jaring Apung Menurut Jenis dan Kecamatan di Kabupaten Sekadau (ton) , 2019
Production of Floating Cage Net Aquaculture by Sub District and Type of Fish in Sekadau Regency (ton), 2019

Kecamatan Subdistrict	Mas	Tengadak	Nilai	Gurame	Jelawat	Lele	Patin
(1)	(2)	(3)	(4)	(5)	(6)	(7)	(8)
Nanga Mahap	4.44	-	34.85	-	-	6.91	3.59
Nanga Taman	4.55	-	35.13	-	-	8.97	3.61
Sekadau Hulu	4.88	-	31.29	-	-	9.09	3.65
Sekadau Hilir	6.09	-	72.49	-	-	9.69	4.12
Belitang Hilir	3.84	-	30.65	-	-	-	3.52
Belitang	3.92	-	30.39	-	-	-	-
Belitang Hulu	3.53	-	27.82	-	-	-	-
Sekadau 2019	31.251	-	262.628	-	-	34.659	18.497

Catatan/Note:

...

Sumber/Source: Dinas Ketahanan Pangan, Pertanian dan Perikanan Kabupaten Sekadau/ Agriculture department of Sekadau Regency

Industri, Pertambangan,

Energi Industry, Mining, and Energy

BAB
chapter

06



JUMLAH PELANGGAN LISTRIK PLN

28.261

30.081

35.884

38.390

2019

2019

2019

2019



DAYA TERPASANG TER 900 watt BESAR



jumlah pelanggan baru

7.175
pelanggan

JUMLAH PERUSAHAAN

658

UNIT



PENJELASAN TEKNIS

1. **Pelanggan** adalah individu atau kelompok, baik rumah tangga, perusahaan atau institusi nonprofit yang membeli air bersih dari perusahaan air bersih. Air disalurkan adalah volume air bersih dari perusahaan air bersih.
2. **Kapasitas listrik terpasang** adalah total kapasitas dari seluruh mesin pembangkit listrik yang dioperasikan.
3. **Listrik yang dibangkitkan** adalah jumlah listrik yang dibangkitkan oleh seluruh mesin pembangkit listrik dan dinyatakan dalam satuan dasar Watt/jam.
4. **Jumlah listrik/gas/air bersih yang terjual** adalah banyaknya listrik/gas/air bersih yang disalurkan kepada para pelanggan.

TECHNICAL NOTES

1. **Customers** are individuals or groups, whether household, company or non-profit institutions that buy water supply from water supply establishment. Distributed water is the volume of water supply from water supply establishment.
2. **Installed electricity capacity** is the total capacity of all operated power plants machines. Electricity generated is the amount of electricity generated by all power plant engine in Watt hour's standard unit.
3. **Sold electricity/gas/cleaned water** is total electricity/gas/cleaned water distributed to customers.

<https://sekadaukab.bps.go.id>

ULASAN

Listrik merupakan salah satu kebutuhan pokok masyarakat, guna memenuhi kebutuhan listrik masyarakat maka Negara membuat Perusahaan Listrik Negara (PLN).

Jumlah pelanggan PLN di Kabupaten Sekadau sebanyak 38.390 pelanggan, dengan golongan pelanggan terbanyak berasal menggunakan daya 900 VA (58,96%). Dari seluruh pelanggannya PLN mendapatkan nilai penjualan pada Tahun 2019 sebesar 58,50 Triliyun Rupiah

Satuan Pengelola Air Minum (SPAM) Sekadau melayani 7.175 pelanggan. Apabila dilihat dari golongan pelanggannya maka golongan yang paling banyak menjadi pelanggan SPAM adalah golongan rumahtangga sebanyak 5.898 (82,20%) pelanggan. Sebagian besar pelanggan SPAM Sekadau berada di Kecamatan Sekadau Hilir (71,15%).

Jumlah air minum yang disalurkan kepada pelanggan sebanyak 1.927.576 m³, sehingga SPAM Sekadau memperoleh pendapatan sebesar 9,34 Milyar Rupiah

DESCRIPTION

Electricity is one of the basic needs of people. To fulfill the needs, there is National Electric Company (PLN).

The electric customer in Sekadau are 38.390, which the most customers are from those installing the Capacity of 900 VA (58,96%). From all customers the PLN gets selling values 58,50 Trillion Rupiahs.

Water supply Office (SPAM) give service to 7.175 customers where the most customers are from the households which is 5.898 customers (82,20%). Most of them are on Sekadau Hilir (71,15%).

The volume of fresh water distributed to customers were 1.927.576 m³, and SPAM gets income 9,34 Billion Rupiahs.

Tabel
Table 6.1

Daya Terpasang, Produksi, dan Distribusi Listrik PT. PLN (Persero) pada Cabang/Ranting PLN Menurut Kecamatan di Kabupaten Sekadau , 2019
Installed Electricity Power, Production, and Distribution of PT. PLN (Persero) at PLN Branch by Subdistrict in Sekadau Regency, 2019

Kecamatan Subdistrict	Daya Terpasang Installed Electricity Power (KW)	Produksi Listrik Electricity Production (KWh)	Listrik Terjual Electricity Sold (KWh)	Dipakai Sendiri Own Used (KWh)	Susut/ Hilang Shrinkage/ Lost (KWh)
(1)	(2)	(3)	(4)	(5)	(6)
Nanga Mahap
Nanga Taman
Sekadau Hulu
Sekadau Hilir
Belitang Hilir
Belitang
Belitang Hulu
Sekadau

Catatan/Note: ...

Sumber/Source: ...

Tabel
Table 6.2

**Jumlah Pelanggan Listrik Menurut Kecamatan di
Kabupaten Sekadau , 2015–2019**
*Number of Electricity Customers by Subdistrict in Sekadau
Regency, 2015–2019*

Kecamatan Subdistrict	2015	2016	2017	2018	2019
(1)	(2)	(3)	(4)	(5)	(6)
Nanga Mahap
Nanga Taman
Sekadau Hulu
Sekadau Hilir
Belitang Hilir
Belitang
Belitang Hulu
Sekadau	28 261	30 081	32 961	35 881	38 390

Catatan/Note: ...
Sumber/Source: PLN (Persero) Ranting Sekadau / National Electricity Company (Sekadau representative)

Tabel
Table 6.3

Jumlah Pelanggan dan Air yang Disalurkan Menurut Kecamatan di Kabupaten Sekadau , 2019
Number of Customers and Distributed Water by Subdistrict in Sekadau Regency , 2019

Kecamatan Subdistrict	Pelanggan Number of Customers	Air Disalurkan Distributed Water (m ³)	Nilai Value (Rp)
(1)	(2)	(3)	(4)
Nanga Mahap	-	-	-
Nanga Taman	805	200 804	767 362 200
Sekadau Hulu	906	231 611	821 749 900
Sekadau Hilir	5 105	1 412 101	7 357 486 200
Belitang Hilir	359	83 060	391 906 000
Belitang	-	-	-
Belitang Hulu	-	-	-
Sekadau	7 175	1 927 576	9 338 504 300

Catatan/Note:

...

Sumber/Source:

UPTD SPAM Kabupaten Sekadau/ Integrated Service Unit of Water Supply System of Sekadau Regency

Tabel
Table 6.4

Jumlah Pelanggan Listrik Menurut Kecamatan dan Daya Terpasang di Kabupaten Sekadau, 2019
Number of Registered Electricity Costumers by Sub District and Installed Capacity in Sekadau Regency, 2019

Kecamatan Subdistrict	Daya Terpasang/ Installed Capacity					
	450 VA	900 VA	1300 VA	2200 VA	3500-5500 VA	> 6600 VA
(1)	(2)	(3)	(4)	(5)	(6)	(7)
Nanga Mahap
Nanga Taman
Sekadau Hulu
Sekadau Hilir
Belitang Hilir
Belitang
Belitang Hulu
Sekadau	7 954	22 634	5 813	1 398	307	284

Catatan/Note: ...
 Sumber/Source: PLN (Persero) Ranting Sekadau / National Electricity Company (Sekadau representative)

Tabel
Table 6.5

Jumlah Listrik Terjual Menurut Kecamatan Dan Daya Terpasang di Kabupaten Sekadau (Juta Rupiah), 2019
Gross Regional Domestic Product at 2010 Constant Market Prices by Industry (billion rupiahs), 2019

Kecamatan Subdistrict	Daya Terpasang/ Installed Capacity					
	450 VA	900 VA	1300 VA	2200 VA	3500-5500 VA	> 6600 VA
(1)	(2)	(3)	(4)	(5)	(6)	(7)
Nanga Mahap
Nanga Taman
Sekadau Hulu
Sekadau Hilir
Belitang Hilir
Belitang
Belitang Hulu
Sekadau	8 235 814	21 799 587	7 505 210	4 692 164	1 271 962	6 854 775

Catatan/Note: ...
 Sumber/Source: PLN (Persero) Ranting Sekadau / National Electricity Company (Sekadu representative)

Tabel
Table 6.6

Nilai Penjualan Listrik Menurut Kecamatan Dan Daya Terpasang di Kabupaten Sekadau (Juta Rupiah), 2019
Value of Electricity Sold by Sub District and Installed Capacity in Sekadau Regency (Millions Rupiah), 2019

Kecamatan Subdistrict	Daya Terpasang/ Installed Capacity					
	450 VA	900 VA	1300 VA	2200 VA	3500-5500 VA	> 6600 VA
(1)	(2)	(3)	(4)	(5)	(6)	(7)
Nanga Mahap
Nanga Taman
Sekadau Hulu
Sekadau Hilir
Belitang Hilir
Belitang
Belitang Hulu
Sekadau	3 430 098	24 645 747	10 415 973	5 853 723	4 338 622	9 820 539

Catatan/Note: ...
 Sumber/Source: PLN (Persero) Ranting Sekadau / National Electricity Company (Sekadau representative)

Tabel
Table 6.7

Jumlah Pelanggan dan Air yang Disalurkan Menurut Pelanggan di Kabupaten Sekadau, 2019
Number of Customer and Distributed Clean Water by Type of Customers in Sekadau Regency, 2019

Pelanggan Customers	Pelanggan Customers	Air Disalurkan Distributed Water (m3)	Nilai/Value (rupiah)
(1)	(2)	(3)	(4)
Sosial/Social	204	161 737	356 072 900
Rumah Tangga/Household	5 898	1 370 313	5 646 127 400
Instansi Pemerintah/TNI/Polri Government Institution/Military/Police	72	54 978	442 761 300
Niaga/Trade	763	292 184	2 750 118 700
Industri/Industry	17	7 950	114 350 000
Khusus/Exclusive	221	40 414	29 074 000
Jumlah/Total	7 175	1 927 576	9 338 504 300

Catatan/Note: ...

Sumber/Source: UPTD SPAM Kabupaten Sekadau/ Integrated Service Unit of Water Supply System of Sekadau Regency

Tabel
Table 6.8

**Jumlah Pelanggan dan Air yang Disalurkan Menurut
Pelanggan di Kabupaten Sekadau, 2019**
*Number of Customer and Distributed Clean Water by Type
of Customers in Sekadau Regency, 2019*

	Klasifikasi Industri <i>Industry Classification</i>	Jumlah Perusahaan <i>Number of Establishment</i>	Tenaga Kerja <i>Labor</i>	Jumlah Produksi <i>Production Value</i>
	(1)	(2)	(3)	(4)
10	Industri Makanan	225	419	...
11	Industri Minuman	33	85	199,700
13	Industri tekstil
14	Industri Pakaian Jadi	76	126	46,179
16	Industri Kayu, Barang dari Kayu dan Gabus (Tidak Termasuk Furnitur) dan Barang Anyaman dari Bambu, Rotan dan Sejenisnya	53	76	70,033
22	Industri Karet, Barang dari Karet dan Plastik	...	1	2
23	Industri Barang Galian bukan Logam	61	174	4,376,280
24	Industri Logam Dasar	44	71	20,701
25	Industri Barang Logam, Bukan Mesin dan Peralatannya	15	31	5,072
29	Industri Kendaraan Bermotor, Trailer dan Semi Trailer
30	Industri Alat Angkut Lainnya
31	Industri Furnitur	76	261	119,056
45	Perdagangan, Reparasi dan Perawatan Mobil dan Sepeda Motor	65	192	2,219
58	Aktivitas Penerbitan	2	8	...
82	Aktivitas Administrasi Kantor, Aktivitas Penunjang Kantor dan Aktivitas Penunjang Usaha Lainnya	6	18	...
	Jumlah/Total	656	1,462	4,839,242

Catatan/Note: ...

Sumber/Source: Dinas Koperasi, UKM dan Perdagangan Kabupaten Sekadau / Cooperative, Small and Micro Business, and Trade Office of Sekadau Regency

Tabel
Table 6.9

**Jumlah Perusahaan, Tenaga Kerja, dan Produksi Menurut
Klasifikasi Industri di Kabupaten Sekadau, 2019**
*Number of Establishment, Employees, and Production Value
by Industrial Classification in Sekadau Regency, 2019*

	Klasifikasi Industri Industry Classification	Jumlah Perusahaan Number of Establishment	Tenaga Kerja Labor	Jumlah Produksi Production Value
	(1)	(2)	(3)	(4)
10	Industri Makanan	225	419	...
11	Industri Minuman	33	85	199,700
13	Industri tekstil
14	Industri Pakaian Jadi	76	126	46,179
16	Industri Kayu, Barang dari Kayu dan Gabus (Tidak Termasuk Furnitur) dan Barang Anyaman dari Bambu, Rotan dan Sejenisnya	53	76	70,033
22	Industri Karet, Barang dari Karet dan Plastik	...	1	2
23	Industri Barang Galian bukan Logam	61	174	4,376,280
24	Industri Logam Dasar	44	71	20,701
25	Industri Barang Logam, Bukan Mesin dan Peralatannya	15	31	5,072
29	Industri Kendaraan Bermotor, Trailer dan Semi Trailer
30	Industri Alat Angkut Lainnya
31	Industri Furnitur	76	261	119,056
45	Perdagangan, Reparasi dan Perawatan Mobil dan Sepeda Motor	65	192	2,219
58	Aktivitas Penerbitan	2	8	...
82	Aktivitas Administrasi Kantor, Aktivitas Penunjang Kantor dan Aktivitas Penunjang Usaha Lainnya	6	18	...
	Jumlah/Total	656	1,462	4,839,242

Catatan/Note:

...

Sumber/Source:

Dinas Koperasi, UKM dan Perdagangan Kabupaten Sekadau / Cooperative, Small and Micro Business, and Trade Office of Sekadau Regency

Tabel
Table 6.10

Jumlah Sentra, Unit Usaha dan Tenaga Kerja Industri Kecil/ Kerajinan Menurut Kecamatan dan Nilai Investasi di Kabupaten Sekadau (ribu rupiah), 2019
Number of Central, Unit dan Labor of Small / Handcraft Industry by Sub District and Investment Value in Sekadau Regency (thousand rupiahs), 2019

Kecamatan Subdistrict	Sentra Central	Unit Usaha Working Unit	Tenaga Kerja Labor	Nilai Investasi Investment Value
(1)	(2)	(3)	(4)	(5)
Nanga Mahap	2	17	26	13 000
Nanga Taman	4	34	56	18 650
Sekadau Hulu	1	7	7	3 750
Sekadau Hilir	5	44	66	59 350
Belitang Hilir
Belitang	1	4	4	2 000
Belitang Hulu	5	48	50	64 800
Sekadau	18	154	209	161,550

Catatan/Note:

Sumber/Source: ... Dinas Koperasi, UKM dan Perdagangan Kabupaten Sekadau / Cooperative, Small and Micro Business, and Trade Office of Sekadau Regency

Tabel
Table 6.11

Jumlah Unit Usaha Industri Pengolahan Berdasarkan Jenis Usaha dan Nilai Investasi di Kabupaten Sekadau (ribu rupiah), 2019
Number of Manufacture Industry by Classification and Investment Value in Sekadau Regency (thousand rupiah), 2019

	<i>Jenis Usaha Classification</i>	<i>Unit Usaha Working Unit</i>	<i>Tenaga Kerja Labor</i>	<i>Nilai Investasi Investment Value</i>
	(1)	(2)	(3)	(4)
1	Anyaman Bambu	61	58	25 600
2	Air Galon	5	7	250 000
3	Air Isi Ulang	31	62	2 950 000
4	Air Minum Kemasan	1	22	500 000
5	Barang dari Logam	1	1	30 000
6	Batako	58	166	2 790 000
7	Bengkel	57	148	2 458 000
8	Bidai	1	1	3 000
9	Bordir	10	21	48 000
10	Fotocopy	4	11	245 000
11	Gula Botong	43	61	30 350
12	Industri Furniture	76	261	4 962 000
13	Industri Penggerajian Kayu	1	4	70 000
14	Kerupuk	12	21	76 000
15	Keripik	4	6	3 500
16	Las	2	3	40 000
17	Meubel Kayu	4	8	160 000
18	Makanan Ringan	0	0	0
19	Pandai Besi	44	71	102 000
20	Parut Kelapa	7	13	35 000
21	Pembuat Kue	60	110	292 950
22	Pengetaman Kayu	4	12	230 000
23	Penjahit	13	15	91 000

Lanjutan Tabel/*Continued Table* 6.11

	<i>Jenis Usaha Classification</i>	<i>Unit Usaha Working Unit</i>	<i>Tenaga Kerja Labor</i>	<i>Nilai Investasi Investment Value</i>
	(1)	(2)	(3)	(4)
24	Perhiasan	11	19	1 185 000
25	Penggergajian Kayu	2	8	160 000
26	Pengrajin Manik	11	11	5 500
27	Pembuatan Body Truk	5	31	840 000
28	Pembuat sampan	2	3	35 000
29	Penggilingan Padi	21	25	1 107 000
30	Pengolahan Es Krim	1	4	5 000
31	Pengolahan Tepung	1	3	25 000
32	Percetakan	1	4	75 000
33	Reparasi Mobil	1	3	100 000
34	Seni Pahat	1	1	10 000
35	Tenun	41	43	62 500
36	Tahu/ Tempe	78	162	171 150
37	Tukang Jahit	36	60	271 500
38	Tukang Roti & Kue	60	110	292 950
39	Tukang Gypsum	2	3	10 000
40	Teralis	2	7	115 000
41	Vulkanisir	1	8	85 000
	Sekadau	776	1,587	19 948 000

Catatan/*Note:*

...

Sumber/*Source:*Dinas Koperasi, UKM dan Perdagangan Kabupaten Sekadau / *Cooperative, Small and Micro Business, and Trade Office of Sekadau Regency*

Parawisata

Tourism

BAB
chapter
07



Hotel
Sekadau
Stilir
TERBANYAK

<https://sekadau.bps.go.id>



16
Hotel



Maksimum
Rp. 459.000,
Kamar/Malam



PENJELASAN TEKNIS

1. **Industri manufaktur** adalah suatu kegiatan ekonomi yang melakukan kegiatan mengubah suatu barang dasar secara mekanis, kimia, atau dengan tangan sehingga menjadi barang jadi/setengah jadi, dan atau barang yang kurang nilainya menjadi barang yang lebih tinggi nilainya, dan sifatnya lebih dekat kepada pemakai akhir. Termasuk dalam kegiatan ini adalah jasa industri dan pekerjaan perakitan.
2. **Jasa industri** adalah kegiatan industri yang melayani keperluan pihak lain. Pada kegiatan ini bahan baku disediakan oleh pihak lain sedangkan pihak pengolah hanya melakukan pengolahannya dengan mendapat imbalan sebagai balas jasa (upah maklon).
3. **Perusahaan atau usaha industri** adalah suatu unit (kesatuan) usaha yang melakukan kegiatan ekonomi, bertujuan menghasilkan barang atau jasa, terletak pada suatu bangunan atau lokasi tertentu, dan mempunyai catatan administrasi tersendiri mengenai produksi dan struktur biaya serta ada seorang atau lebih yang bertanggung jawab atas usaha tersebut.

TECHNICAL NOTES

1. **Manufacturing industry** is defined as an economic activity processing basic goods mechanically, chemicals or manually into final or intermediate goods. It is also defined as processing of lower value goods into higher value goods as final or intermediate products. The activities also include services for manufacturing and assembling
2. **Services for manufacturing** is defined as a manufacturing activity which serving other manufacturing establishments. In this case, raw materials are supplied by others while the workers are paid as a compensation for processing raw materials
3. **A manufacturing establishment is defined** as a production unit engaged in economic activity, producing goods or services, located in a building or in a certain location, keeping a business record concerning the production and cost structure, and having a person or more that are responsible to those activities.

4. Industri manufaktur dikelompokkan ke dalam 4 golongan berdasarkan banyaknya pekerja, yaitu: industri besar (100 orang pekerja atau lebih), orang pekerja), industri kecil (5–19 orang pekerja), dan industri mikro (1–4 orang pekerja).

4. *Manufacturing industries* are categorized into four groups, based on the number of employees: *large scale manufacturing (100 employees or more), medium scale manufacturing (20–99 employees), small scale manufacturing (5–19 employees), and micro industry (1–4 employees).*

<https://sekadaukab.bps.go.id>

ULASAN

Hotel/penginapan di Kabupaten Sekadau sebanyak 19 buah yang tersebar di seluruh kecamatan. Tarif terendah hotel/penginapan di Kabupaten Sekadau adalah Rp.30.000,- di Penginapan Glory, sedangkan tarif tertinggi Rp.459.000,- di Hotel Vinca Borneo.

DESCRIPTION

There are 19 hotels / inns in Sekadau Regency which are spread in all districts. The lowest hotel / inn rates in Sekadau Regency is Rp. 30,000 in the Glory Inn, while the highest rate is Rp. 459,000 in the Vinca Borneo Hotel.

<https://sekadaukab.bps.go.id>

Tabel
Table 7.1

**Jumlah Rumah Makan/Restoran Menurut Kecamatan di
Kabupaten Sekadau , 2016–2019**
*Number of Restaurants by Subdistrict in Sekadau Regency,
2016–2019*

Kecamatan Subdistrict	2016	2017	2018	2019
(1)	(2)	(3)	(4)	(5)
Nanga Mahap	0	0
Nanga Taman	4	4
Sekadau Hulu	0	0
Sekadau Hilir	16	16
Belitang Hilir	0	0
Belitang	1	1
Belitang Hulu	0	0
Sekadau	21	21

Catatan/Note:

...

Sumber/Source:

Dinas Koperasi, UKM dan Perdagangan Kabupaten Sekadau / Cooperative, Small and Micro Business, and Trade Office of Sekadau Regency

Tabel
Table 7.2

Jumlah Hotel dan Akomodasi Lainnya menurut klasifikasi di Kabupaten Sekadau , 2015 - 2019
Number of Hotel And Other Accomodations By Classification in Sekadau Regency, 2015 - 2019

Tahun Year	Hotel/Hotels					Akomodasi Lainnya Other Accomodation
	Bintang 1 1 Star	Bintang 2 2 Star	Bintang 3 3 Star	Bintang 4 4 Star	Bintang 5 5 Star	
(1)	(2)	(3)	(4)	(5)	(6)	(7)
2015	0	0	0	0	0	21
2016	0	0	0	0	0	20
2017	0	0	0	0	0	19
2018	0	0	0	0	0	19
2019	0	0	0	0	0	19

Catatan/Note:

...

Sumber/Source:

Survei Perusahaan/Usaha Jasa Akomodasi / Accommodation Services Establishment Survey

Tabel
Table 7.3

Hotel dan Akomodasi Lainnya Menurut Kecamatan di Kabupaten Sekadau, 2019
Hotel and Other Accomodations by Sub District in Sekadau Regency, 2019

Kecamatan Subdistrict	Nama Hotel/ Penginapan Hotel/ Accomodation Name	Alamat Address	Jumlah	
			Kamar Room	Tempat Tidur Bed
(1)	(2)	(3)	(4)	(5)
Nanga Mahap	Penginapan Cahaya	Jl Soket, Desa Nanga Mahap	5	10
Nanga Taman	Penginapan Cidayu	Jl Raya Nanga Taman	4	6
	Penginapan Ketapang Jaya	Jl Raya Mahap, Desa Nanga Taman	2	2
	Penginapan Selera Anda	Jl Raya Nanga Taman	10	14
Sekadau Hilir	Hotel Borneo	Jl Raya Sekadau Sintang	50	89
	Penginapan Hikmah	Jl Kapuas No 100	19	23
	Losmen Ivan	Jl Merdeka Timur	12	12
	Losmen Kenanga	Jl Sanggau KM 08	8	8
	Penginapan Mekar	Jl Terminal Lawang Kuari	22	39
	Hotel Multi	Jl Merdeka Timur KM 01	68	98

Kecamatan Subdistrict	Nama Hotel/ Penginapan Hotel/ Accommodation Name	Alamat Address	Jumlah	
			Kamar Room	Tempat Tidur Bed
(1)	(2)	(3)	(4)	(5)
Sekadau Hilir	Hotel Pelangi	Jl Merdeka Barat No 1	15	16
	Hotel Vinka Borneo	Jl Mawar No 168	20	29
	Penginapan Mitra Inn	Jl Merdeka Timur KM 01	20	32
	Penginapan Penanjung	Jl Merdeka Timur KM 01	17	22
	Penginapan Dhea	Jl Merdeka Timur KM 16	5	5
	Penginapan Sudi Mampir	Jl Sintang Sekadau KM 16, Dusun Gonis Butun, Desa Gonis Tekam	7	7
	Hotel Pondok Indah	Jl Sekadau Sintang KM 1	19	29
Belitang Hilir	Penginapan Melati	Jl Dr Sutomo, Desa Sungai Ayak II	9	14
Belitang Hulu	Penginapan Rezeki	Desa Balai Sepuak	7	12
	Hotel Multi	Jl Merdeka Timur KM 01		

Catatan/Note: ...
 Sumber/Source: Survei Perusahaan/Usaha Jasa Akomodasi / Accommodation Services Establishment Survey

Tabel
Table 7.4

**Jumlah Hotel dan Akomodasi Lainnya Menurut
Kecamatan di Kabupaten Sekadau, 2016-2019**
*Hotel and Other Accomodations by Room Rate in Sekadau
Regency, 2019*

Nama Hotel/ Penginapan Hotel/ Accommodation Name	2018		2019	
	Tarif Minimum Minimum Rate	Tarif Maksimum Maximum Rate	Tarif Minimum Minimum Rate	Tarif Maksimum Maximum Rate
(1)	(2)	(3)	(4)	(5)
Penginapan Cahaya	50 000	70 000	50 000	70 000
Penginapan Glory			30 000	150 000
Penginapan Cidayu	50 000	100 000	50 000	100 000
Penginapan Ketapang Jaya	50 000	50 000	50 000	50 000
Penginapan Selera Anda	50 000	100 000	50 000	100 000
Hotel Borneo	80 000	220 000	80 000	220 000
Penginapan Hikmah	60 000	135 000	60 000	135 000
Losmen Ivan	50 000	200 000	50 000	200 000
Losmen Kenanga	80 000	150 000	80 000	150 000
Penginapan Mekar	60 000	90 000	60 000	90 000
Hotel Multi	99 000	258 500	99 000	258 500
Hotel Pelangi	150 000	270 000	150 000	270 000
Hotel Vinca Borneo	279 000	459 000	279 000	459 000
Penginapan Mitra Inn	100 000	150 000	100 000	150 000
Penginapan Penanjung	150 000	200 000	150 000	200 000
Penginapan Dhea	90 000	90 000	90 000	90 000
Penginapan Raja Tuah			50 000	50 000
Hotel Pondok Indah	135 000	325 000	135 000	325 000
Penginapan Melati	80 000	150 000	80 000	150 000

Catatan/Note:

...

Sumber/Source:

Survei Perusahaan/Usaha Jasa Akomodasi/ Accommodation Services Establishment Survey

Tabel
Table 7.5

**Objek Wisata Berdasarkan Jenis, Jarak dan Aksesibilitas
Dari Ibukota Kabupaten Sekadau , 2019**
*Tourism Object by Type, Distance and Accesibility From
Capital of Sekadau Regency, 2019*

<i>Objek Wisata Tourism Object</i>	<i>Jenis Wisata Type of Tourism</i>	<i>Lokasi Location</i>	<i>Jarak Distance</i>	<i>Aksesibilitas Accesibility</i>
(1)	(2)	(3)	(4)	(5)
Air Terjun Sosah Kain	Wisata Alam	Desa Tembaga, Nanga Mahap	67 Km	Roda 4 + Roda 2
Air Terjun Entugun	Wisata Alam	Desa Tembaga, Nanga Mahap	67 Km	Roda 4 + Roda 2
Air Terjun Ulu Manjang	Wisata Alam	Desa Sebasas, Nanga Mahap	73 Km	Roda 4 + Roda 2
Air Terjun Teng Aik	Wisata Alam	Desa Cenayan, Nanga Mahap	70 Km	Roda 4 + Roda 2
Riam Bangkai	Wisata Alam	Desa Landau Kumpai, Nanga Mahap	80 Km	Roda 4 + Roda 2
Batu Bertulis	Wisata Budaya	Desa Sebasas, Nanga Mahap	42 Km	Roda 4 + Roda 2
Makam Bukong	Wisata Budaya	Desa Sebasas, Nanga Mahap	69 Km	Roda 4 + Roda 2
Air Terjun Sirin Punti	Wisata Alam	Desa Meragun, Nanga Taman	72 Km	Roda 4 + Roda 2
Air Terjun Sirin Pupuk	Wisata Alam	Desa Pantok, Nanga Taman	60 Km	Roda 4 + Roda 2 + Jalan kaki
Air Terjun Tujuh Sambung	Wisata Alam	Desa Meragun, Nanga Taman	42 Km	Roda 4 + Roda 2 + Jalan kaki
Air Terjun Batu Jatoh	Wisata Alam	Desa Pantok, Nanga Taman	40 Km	Roda 4 + Roda 2

Lanjutan Tabel/*Continued Table 7.5*

<i>Objek Wisata Tourism Object</i>	<i>Jenis Wisata Type of Tourism</i>	<i>Lokasi Location</i>	<i>Jarak Distance</i>	<i>Aksesibilitas Accessibility</i>
(1)	(2)	(3)	(4)	(5)
Riam Segiam	Wisata Alam	Desa Sekonau, Sekadau Hulu	28 Km	Roda 4 + Roda 2
Air Terjun Pelabuh Bindang	Wisata Alam	Desa Tapang Perodah, Sekadau Hulu	35 Km	Roda 2
Air Terjun Semerah Merambang	Wisata Alam	Desa Tinting Boyok, Sekadau Hulu	26 Km	Roda 4
Makam Raja Berenggang & Raja Srikupa	Wisata Budaya	Desa Perongkan, Sekadau Hulu	25 Km	Roda 4 + Roda 2 + Jalan kaki
Rumah Pasah & Tanggak Bengkong Begor	Wisata Budaya	Desa Boti, Sekadau Hulu	34 Km	Roda 4 + Roda 2
Air Terjun Pemirah	Wisata Alam	Desa Tinting Boyok, Sekadau Hulu	26 Km	Roda 4
Gua Lawang Kuari	Wisata Alam	Desa Seberang Kapus, Sekadau Hilir	5 Km	Kendaraan Air
Pemandian Gunam	Wisata Alam	Desa Gonis Tekam, Sekadau Hilir	9 Km	Roda 4
Sungai Merah	Wisata Alam	Desa Gonis Tekam, Sekadau Hilir	12 Km	Roda 4
Danau Engkaluk	Wisata Alam	Desa Seraras, Sekadau Hilir	20 Km	Roda 4
Tiang Sandong	Wisata Budaya	Desa Seraras, Sekadau hilir	25 Km	Roda 4 + Kendaraan Air

Lanjutan Tabel/*Continued Table 7.5*

<i>Objek Wisata Tourism Object</i>	<i>Jenis Wisata Type of Tourism</i>	<i>Lokasi Location</i>	<i>Jarak Distance</i>	<i>Aksesibilitas Accessability</i>
(1)	(2)	(3)	(4)	(5)
Makam Raja Sekadau	Wisata Budaya	Desa Mungguk, Sekadau Hilir	2 Km	Roda 4
Rumah Panjang Landau Kodah	Wisata Budaya	Desa Seberang Kapuas, Sekadau Hilir	7 Km	Roda 4 + Roda 2 + Jalan kaki
Kantor Ceromin	Wisata Budaya	Desa Sungai Ringin, Sekadau Hilir	1 Km	Roda 4
Air Terjun Gunung Sumpit	Wisata Alam	Desa Merbang, Sekadau Hilir	36 Km	Roda 4 + Roda 2
Air Terjun Gurong Rumpit	Wisata Alam	Desa Merbang, Belitang Hilir	45 Km	Roda 4
Air Terjun Menyumbang	Wisata Alam	Desa Sui. Ayak II, Belitang Hilir	36 Km	Roda 4 + Roda 2
Danau Batu Dalang	Wisata Alam	Desa Sui. Ayak I, Belitang Hilir	36 Km	Roda 4 + Roda 2
Danau Padung	Wisata Alam	Desa Sungai Ayak III, Belitang Hilir	36 Km	Roda 4 + Roda 2
Air Seburuk Angkat	Wisata Alam	Desa Seburuk, Belitang Hulu	122 Km	Roda 4 + Roda 2
Rumah Panjang Sungai Antu	Wisata Budaya	Desa Sungai Antu Hulu, Belitang Hulu	135 Km	Roda 4 + Roda 2

Catatan/Note: ...
 Sumber/Source: Survei Perusahaan/Usaha Jasa Akomodasi / Accommodation Services Establishment Survey

<https://sekadaukab.bps.go.id>



INFOGRAFIS
PEMBATAS BAB 08

PENJELASAN TEKNIS

1. Kendaraan bermotor adalah setiap kendaraan yang digerakkan oleh peralatan teknik yang ada pada kendaraan tersebut, biasanya digunakan untuk angkutan orang atau barang di atas jalan raya selain kendaraan yang berjalan di atas rel. Kendaraan bermotor yang dicatat adalah semua jenis kendaraan kecuali kendaraan bermotor TNI/ Polri dan Korps Diplomatik
2. Mobil penumpang adalah setiap kendaraan bermotor yang dilengkapi dengan tempat duduk untuk sebanyak-banyaknya delapan orang, tidak termasuk tempat duduk untuk pengemudi, baik dilengkapi atau tidak dilengkapi bagasi.
3. Mobil bis adalah setiap kendaraan bermotor yang dilengkapi dengan tempat duduk untuk lebih dari delapan orang, tidak termasuk tempat duduk untuk pengemudi, baik dilengkapi atau tidak dilengkapi bagasi.
4. Mobil truk adalah setiap kendaraan bermotor yang digunakan untuk angkutan barang, selain mobil penumpang, mobil bis dan kendaraan bermotor roda dua.
5. Kantor Pos adalah tempat pemberi pelayanan komunikasi tertulis dan atau surat elektronik, layanan paket, layanan logistik, layanan transaksi keuangan, dan

TECHNICAL NOTES

1. *Motor vehicles are any kind of vehicles motorized by machine set up in those vehicles, they are usually used for transporting peoples or goods on roads except vehicles moving along a railway line. The data cover all kinds of motor vehicles except those belong to Indonesia Army Force Indonesian State Police and Diplomatic Corps.*
2. *Passenger cars are any motor vehicles with no more than eight seats, excluding seat for driver, it can be with or without hoot.*
3. *Buses are large passenger cars having seats for more than eight passengers, excluding seat for driver, it can be with or without hoot.*
4. *Trucks are any motor vehicles used to transport goods excluding passenger cars, buses, and motorcycles.*
5. *Post Office is a service provider facility of written communication and or electronic mail, parcel service, logistics services, financial transaction services, and postal services to the public. Postal house has the same function as the post office and subsidiary of post office, the difference is that postal house is usually located in remote areas.*

- layanan keagenan pos untuk kepentingan umum. Rumah pos berfungsi sama seperti kantor pos dan kantor pos pembantu, bedanya rumah pos biasanya terletak di daerah terpencil.
6. Penyiaran Radio mencakup penyiaran sinyal suara melalui studio penyiaran radio dan fasilitas untuk transmisi program yang berhubungan dengan masyarakat, termasuk mengumpulkan dan menyalurkan program melalui kabel atau satelit, internet (stasiun radio internet), termasuk penyiaran data yang terintegrasi dengan penyiaran radio.
 7. Penyiaran dan pemrograman televisi mencakup pembuatan program saluran televisi lengkap dari komponen program yang dibeli (seperti film, dokumenter, dan lain-lain), komponen program yang dihasilkan sendiri (seperti berita lokal, laporan langsung) atau kombinasi keduanya, pemrograman dari saluran video atas dasar permintaan, dan penyiaran data yang diintegrasikan dengan siaran televisi. Program televisi lengkap dapat disiarkan sendiri atau melalui distribusi pihak ketiga, seperti perusahaan kabel atau provider televisi satelit. Pemrograman dapat bersifat umum atau khusus (misalnya format terbatas seperti program
6. *Radio broadcasting includes voice signals broadcasting through radio broadcasting studios and facilities for the programs transmission related to community, including collecting and distributing programs via cable or satellite, internet (internet radio station), including integrated data broadcasting with radio broadcasting.*
 7. *Broadcasting and television programming includes the manufacture of a complete television channel program from purchased program components (such as films, documentaries, etc.), own produced program components (such as local news, live reports) or a combination of both, the programming of the video channel on the basis of demand, and data broadcasting integrated with television broadcasting. Complete television program can broadcast their own or through a third party distribution, such as cable companies or satellite television providers. Programming can be general or specific (e.g. limited formats such as news programs, sports, education or programs aimed at young people), can be made freely available to users or can only available on a subscription basis.*

ULASAN

Berdasarkan hasil perhitungan PDRB tahun 2019, angka PDRB atas dasar harga berlaku mencapai 6,45 triliun rupiah. Kategori A (Pertanian, Kehutanan dan Perikanan) merupakan penyumbang terbesar dengan sumbangan sebesar 37,5%.

Jika dilihat dari sisi pertumbuhan ekonomi, laju pertumbuhan PDRB Kabupaten Sekadau mencapai angka 5,49%. Angka tersebut menurun jika dibandingkan dengan tahun sebelumnya. Dalam publikasi ini dilakukan beberapa revisi angka yang sebelumnya pernah dirilis di publikasi sebelumnya karena digunakannya angka sementara dan angka sangat sementara.

DESCRIPTION

By the calculation of Gross Regional Domestic Product (GRDP) in 2019, the value reached 6,45 trillion rupiahs. Category A (Agriculture, Forestry and Fishery) is the biggest contributor with 37,54% share for GDRP.

In term of economic growth, the DRDP growth rate of Sekadau Regency reached 5.49%. this number decreased compared to the previous year. In this publication we adjusted some revised figures from previous publication because of preliminary figures and very preliminary figures

1. 8.1 TRANSPORTASI

Tabel 8.1.1 Panjang Jalan Menurut Tingkat Kewenangan Pemerintahan di Kabupaten Sekadau , 2017–2019
Table Length of Roads by Level of Government Authority in Sekadau Regency (km), 2017–2019

Tingkat Kewenangan Pemerintahan <i>Level of Government Authority</i>	2017	2018	2019
(1)	(2)	(3)	(4)
Negara/ <i>State</i>			
Provinsi/ <i>Province</i>			
Kabupaten <i>Regency</i>			
Jumlah/Total			

Catatan/*Note*: ...
 Sumber/*Source*: ...

Tabel
Table 8.1.2

**Panjang Jalan Menurut Jenis Permukaan Jalan di
Kabupaten Sekadau (km), 2017–2019**
*Length of Roads by Type of Road Surface in Sekadau
Regency (km), 2017–2019*

Jenis Permukaan Jalan <i>Type of Road Surface</i>	2017	2018	2019
(1)	(2)	(3)	(4)
Aspal/Paved			
Kerikil/Gravel			
Tanah/Soil			
Lainnya/Others			
Jumlah/Total			

Catatan/Note: ...
Sumber/Source: ...

Tabel 8.1.3 Panjang Jalan Menurut Kondisi Jalan di Kabupaten Sekadau (km), 2017–2019
Table Length of Roads by Condition of Roads in Sekadau Regency (km), 2017–2019

Kondisi Jalan Condition of Roads	2017	2018	2019
(1)	(2)	(3)	(4)
Baik/Good			
Sedang/Moderate			
Rusak/Damage			
Rusak Berat/Severely Damage			
Jumlah/Total			

Catatan/Note: ...
 Sumber/Source: ...

Perbankan, Koperasi Dan Harga-Harga

Banking, Cooperative, and Prices

BAB
9 ~chapter~



Jumlah Koperasi di Kabupaten Sekadau 2019

Jumlah
Koperasi Aktif
154 Unit



Jumlah
KUD
55 Unit

Jumlah
KPRI
9 Unit



Jumlah
Koperasi Lainnya
85 Unit

2018 : 153 Koperasi
2019 : 154 Koperasi

PENJELASAN TEKNIS**TECHNICAL NOTES**

1. **Koperasi** adalah organisasi bisnis yang dimiliki dan dioperasikan oleh orang-seorang demi kepentingan bersama. Koperasi melandaskan kegiatan berdasarkan prinsip gerakan ekonomi rakyat yang berdasarkan asas kekeluargaan. Di Indonesia sendiri telah dibuat Undang-Undang no. 25 tahun 1992 tentang Perkoperasian.

1. *The cooperatives is a business organization owned and operated by the individual for the common interest. Cooperatives bases its activities on the principle of people's economic movement based on the principle of kinship.*

<https://sekadaukab.bps.go.id>

<https://sekadaukab.bps.go.id>

ULASAN

Pada tahun 2019, terdapat 154 koperasi yang tersebar dalam 7 (tujuh) kecamatan di Kabupaten Sekadau.

Harga bahan – bahan kebutuhan pokok tahun 2019 di ibukota Kabupaten Sekadau mengalami variasi naik-turun setiap bulannya. Perubahan triwulanan dihitung menggunakan rata-rata harga per 3 (tiga) bulan. Untuk lebih jelasnya lihat tabel 9.3.

DESCRIPTION

On 2019, there are 154 cooperatives spread in 7 (seven) districts in Sekadau Regency.

Prices of basic needs on 2019 in Sekadau always changes from month to month. The quarterly period calculated using average price per 3 months. For more details see table 9.3.

<https://sekadaukab.bps.go.id>

Tabel
Table 9.1

Jumlah Koperasi Aktif Menurut Kecamatan di Kabupaten Sekadau, 2016–2019
Number of Active Cooperative by Subdistrict in Sekadau Regency, 2016–2019

Kecamatan Subdistrict	2016	2017	2018	2019
(1)	(2)	(3)	(4)	(5)
Nanga Mahap	5	5
Nanga Taman	12	12
Sekadau Hulu	14	15
Sekadau Hilir	87	87
Belitang Hilir	14	14
Belitang	10	10
Belitang Hulu	11	11
Sekadau	153	154

Catatan/Note:

...

Sumber/Source:

Dinas Koperasi, UKM dan Perdagangan Kabupaten Sekadau / Cooperative, Small and Micro Business, and Trade Office of Sekadau Regency

Tabel
Table 9.2

Jumlah Koperasi Menurut Jenis Koperasi dan Kecamatan di Kabupaten Sekadau, 2019
Number of Cooperative by Kind of Cooperative and Subdistrict in Sekadau Regency, 2019

Kecamatan Subdistrict	Jenis Koperasi/ Kind of Cooperative					Jumlah Total
	KUD	KPRI	KOPKAR	KOPPAS	Lainnya Other	
(1)	(2)	(3)	(4)	(5)	(6)	(7)
Nanga Mahap	2	1	0	0	2	5
Nanga Taman	1	1	0	0	10	12
Sekadau Hulu	5	1	0	0	9	15
Sekadau Hilir	31	3	1	1	51	87
Belitang Hilir	4	2	1	0	7	14
Belitang	6	0	1	0	3	10
Belitang Hulu	6	1	1	0	3	11
Sekadau	55	9	4	1	85	154

Catatan/Note:

...

Sumber/Source:

Dinas Koperasi, UKM dan Perdagangan Kabupaten Sekadau / Cooperative, Small and Micro Business, and Trade Office of Sekadau Regency

Tabel
Table 9.3

Rata-rata Harga Kebutuhan Pokok Menurut Triwulan dan Jenis Komoditas di Kabupaten Sekadau, 2019
Average Price of Basic Needs by Quarterly and Type of Needs in Sekadau Regency, 2019

Jenis Komoditas <i>Commodities</i>	Satuan <i>Unit</i>	Harga/ Price			
		Akhir Trw I	Akhir Trw II	Akhir Trw III	Akhir Trw IV
(1)	(2)	(3)	(4)	(5)	(6)
Beras					
Lokal	Kg	11 000	11 000	11 000	11 000
Siam	Kg	14 000	14 000	14 000	14 000
Ketan Putih	Kg	20 000	20 000	20 000	20 000
Tepung					
Tepung Beras (Rosebrand)	1/2 Kg	8 000	8 000	8 000	8 000
Tepung Sagu (Ambon)	Kg	4 500	4 500	4 500	4 500
Tepung Kanji	1/2 Kg	5 000	5 000	5 000	5 000
Tepung Terigu (Segitiga Biru)	Kg	8 000	8 000	8 000	8 000
Mie Instant					
Supermi Ayam Bawang	1 bks=70 Gr	2 500	2 500	2 500	2 500
Mie Sedap Goreng	1 bks=90 Gr	2 500	2 500	2 500	2 500
Indomie Soto	1 bks=70 Gr	2 500	2 500	2 500	2 500
Indomie Ayam Bawang	1 bks=70 Gr	2 500	2 500	2 500	2 500
Daging					
Daging Sapi	Kg	140 000	140 000	140 000	140 000
Daging Kambing	Kg	110 000	110 000	110 000	110 000
Daging Babi	Kg	80 000	80 000	80 000	80 000
Ayam Kampung	Kg	42 000	42 000	42 000	42 000
Ayam Negeri (Ras)	Kg	48 000	48 000	48 000	48 000

Lanjutan Tabel/*Continued Table 9.3*

Jenis Komoditas <i>Commodities</i>	Satuan <i>Unit</i>	Harga/ Price			
		Akhir Trw I	Akhir Trw II	Akhir Trw III	Akhir Trw IV
(1)	(2)	(3)	(4)	(5)	(6)
Ikan Laut Segar					
Cumi-cumi	Kg	60 000	60 000	60 000	60 000
Kembung	Kg	22 000	25 000	25 000	25 000
Tongkol	Kg	30 000	30 000	30 000	30 000
Udang	Kg	70 000	70 000	70 000	70 000
Ikan Air Tawar					
Bawal	Kg	35 000	35 000	35 000	35 000
Gurame	Kg	55 000	55 000	55 000	55 000
Gabus	Kg	50 000	50 000	50 000	50 000
Mas	Kg	45 000	45 000	45 000	45 000
Lele	Kg	30 000	30 000	30 000	30 000
Nila	Kg	40 000	40 000	40 000	40 000
Bandeng	Kg				
Udang Gala	Kg	150 000	150 000	150 000	150 000
Patin	Kg	30 000	30 000	30 000	30 000
Baung	Kg	70 000	70 000	70 000	70 000
Ikan Asin					
Gabus	Kg				
Sepat	Kg				
Teri	Kg	80 000	80 000	80 000	80 000
Ebi	Kg				

Lanjutan Tabel/Continued Table 9.3

Jenis Komoditas Commodities	Satuan Unit	Harga/ Price			
		Akhir Trw I	Akhir Trw II	Akhir Trw III	Akhir Trw IV
(1)	(2)	(3)	(4)	(5)	(6)
Susu Kental Manis					
Nona	1 Klg = 388 Gr	10 000	10 000	10 000	10 000
Bendera	1 Klg = 397 Gr	10 000	10 000	10 000	10 000
Indomilk	1 Klg = 390 Gr	10 000	10 000	10 000	10 000
Enak	1 Klg = 388 Gr	10 000	10 000	10 000	10 000
Susu Bubuk Instant/Bayi					
Dancow	1 Kotak = 400 Gr	44 000	44 000	44 000	44 000
Bendera	1 Kotak = 400 Gr	35 000	35 000	35 000	35 000
Lactogen	1 Kotak = 400 Gr	44 000	44 000	44 000	44 000
SGM	1 Kotak = 400 Gr	35 000	35 000	35 000	35 000
Telur					
Telur Ayam Kampung	1 Butir	3 000	3 000	3 000	3 000
Telur Ayam Negeri (Ras)	1 Butir	2 000	2 000	2 000	2 000
Telur Itik (Asin)	1 Butir	3 500	3 500	3 500	3 500
Telur Puyuh	10 Butir	500	500	500	500
Minyak Goreng/Margarine					
Tropical	1 Liter	14 000	14 000	14 000	14 000
Curah	1 Liter	10 000	10 000	10 000	10 000
Filma	1 Liter	14 000	14 000	14 000	14 000
Blue Band	1 Sachet = 200 Gr	4 500	4 500	4 500	4 500
Simas	1 Sachet = 200 Gr	4 500	4 500	4 500	4 500

Lanjutan Tabel/*Continued Table 9.3*

Jenis Komoditas <i>Commodities</i>	Satuan <i>Unit</i>	Harga/ <i>Price</i>			
		Akhir Trw I	Akhir Trw II	Akhir Trw III	Akhir Trw IV
(1)	(2)	(3)	(4)	(5)	(6)
Palmia	1 Sachet = 200 Gr	4 500	4 500	4 500	4 500
Sayuran					
Kangkung	lkat	3 000	3 000	3 000	3 000
Bayam	lkat	2 000	2 000	3 000	3 000
Kubis/Kol	Kg	12 000	12 000	12 000	12 000
Kacang Panjang	Kg	8 000	10 000	12 000	12 000
Kentang	Kg	15 000	15 000	15 000	15 000
Cabe Merah Besar	Kg	60 000	60 000	60 000	60 000
Cabe Rawit	Kg	65 000	65 000	65 000	65 000
Ketimun	Kg	5 000	8 000	12 000	8 000
Sawi	Kg	20 000	25 000	25 000	15 000
Tomat Sayur	Kg	10 000	10 000	10 000	10 000
Labu Siam	Kg	8 000	8 000	5 000	5 000
Labu Air	Kg	4 000	4 000	5 000	5 000
Terung	Kg	10 000	8 000	10 000	12 000
Nangka Muda	Kg	2 500	2 500	2 500	2 500
Daun Bawang	Kg	18 000	15 000	15 000	15 000
Tauge/Kecambah	Kg	10 000	10 000	10 000	10 000
Buncis	Kg	16 000	16 000	16 000	16 000
Wortel	Kg	15 000	15 000	15 000	15 000
Daun Singkong	Kg	3 000	3 000	3 000	3 000

Lanjutan Tabel/Continued Table 9.3

Jenis Komoditas Commodities	Satuan Unit	Harga/ Price			
		Akhir Trw I	Akhir Trw II	Akhir Trw III	Akhir Trw IV
(1)	(2)	(3)	(4)	(5)	(6)
Pare/Paria	Kg	8 000	8 000	8 000	8 000
Pasta Gigi					
Pepsodent	1 Tube = 75 Gr	5 000	5 000	5 000	5 000
Ciptadent	1 Tube = 190 Gr	8 000	8 000	8 000	8 000
Sabun Mandi					
Lifebuoy	110 Gr	3 000	3 000	3 000	3 000
LUX	100 Gr	3 000	3 000	3 000	3 000
GIV	100 Gr	2 500	2 500	2 500	2 500
Shampoo					
Sunsilk	1 Botol = 70 MI	11 000	11 000	11 000	11 000
Lifebuoy	1 Botol = 100 MI	12 000	12 000	12 000	12 000
Clear	1 Botol = 100 MI	12 000	12 000	12 000	12 000
Deterjen Bubuk					
Rinso	600 Gr	10 000	10 000	10 000	10 000
Daia	900 Gr	15 000	15 000	15 000	15 000
Attack	800 Gr	14 000	14 000	14 000	14 000
Surf	Kg	14 000	14 000	14 000	14 000
Sabun Cuci Batang/Bubuk					
Sunlight	1 Batang	5 000	5 000	5 000	5 000
B-29	1 Sachet = 400 Gr	7 000	7 000	7 000	7 000
Wings	1 Sachet = 400 Gr	7 000	7 000	7 000	7 000

Catatan/Note:

...

Sumber/Source:

Dinas Koperasi, UKM dan Perdagangan Kabupaten Sekadau / Cooperative, Small and Micro Business, and Trade Office of Sekadau Regency

Pengeluaran Penduduk

Population Expenditure

BAB 10

~chapter~



Pengeluaran per Kapita Sebulan Penduduk Kabupaten Sekadau 2019



16.45 Persen

digunakan untuk konsumsi padi padian

12.19 Persen

digunakan untuk konsumsi rokok



26.05 Persen

digunakan untuk konsumsi makanan & minuman Jadi

63.97 Persen

digunakan untuk pembiayaan perumahan dan fasilitas rumah tangga



PENJELASAN TEKNIS

1. **Pengeluaran rata-rata per kapita** adalah biaya yang dikeluarkan untuk konsumsi semua anggota rumah tangga selama sebulan baik yang berasal dari pembelian, pemberian maupun produksi sendiri dibagi dengan banyaknya anggota rumah tangga dalam rumah tangga tersebut.

TECHNICAL NOTES

1. *Per capita Average Expenditure is the cost spent for all household members consumption during the month, whether from purchasing, giving or own production, divided by the number of household members in the household.*

<https://sekadaukab.bps.go.id>

<https://sekadaukab.bps.go.id>

ULASAN

Berdasarkan hasil Survei Sosial Ekonomi Nasional Kor, Maret 2019 didapatkan hasil bahwa sebanyak 24,99% penduduk dari Kabupaten Sekadau termasuk dari golongan yang memiliki pengeluaran Rp. 500.000 – Rp. 749.999 per kapita sebulan.

Sedangkan dari sisi pengeluaran menurut kelompok makanan, 26,05% penduduk lebih banyak memberikan pengeluarannya untuk makanan dan minuman jadi pada tahun 2019. Dari sisi pengeluaran menurut kelompok bukan makanan, 63,97% penduduk lebih banyak memberikan pengeluarannya untuk perumahan dan fasilitas rumah tangga pada tahun 2019.

DESCRIPTION

Population Expenditure Based on National Socio Economic Survey kor, March 2019 showed that 24,99% of population in Sekadau Regency classified as population with 500.000 – 749.999 rupiahs of expenditure per capita per month.

In term of Food Group Consumption, 26,05% of the population choose to consume prepared food and beverages in 2019. In term of Non-Food Group Consumption, 63,97% of the population choose to consume housing and household facility in 2019.

Tabel
Table 10.1

Rata-rata Pengeluaran per Kapita Sebulan Menurut Kelompok Komoditas (rupiah) di Kabupaten Sekadau, 2018 dan 2019
Monthly Average Expenditure per Capita by Commodity Group (rupiahs) in Sekadau Regency, 2018 and 2019

Kelompok Komoditas/ <i>Commodity Group</i>	2018	2019
(1)	(2)	(3)
Makanan/<i>Food</i>		
Padi-padian/ <i>Cereals</i>	94 922	90 573
Umbi-umbian/ <i>Tubers</i>	2 753	2 089
Ikan/udang/cumi/kerang/ <i>Fish/shrimp/common squid/shells</i>	55 813	61 613
Daging/ <i>Meat</i>	41 411	39 493
Telur dan susu/ <i>Eggs and milk</i>	26 968	24 642
Sayur-sayuran/ <i>Vegetables</i>	46 805	45 695
Kacang-kacangan/ <i>Legumes</i>	6 845	5 727
Buah-buahan/ <i>Fruits</i>	12 297	13 240
Minyak dan kelapa/ <i>Oil and coconut</i>	11 874	10 850
Bahan minuman/ <i>Beverage stuffs</i>	27 591	24 855
Bumbu-bumbuan/ <i>Spices</i>	9 775	9 980
Konsumsi lainnya/ <i>Miscellaneous food items</i>	11 513	11 237
Makanan dan minuman jadi/ <i>Prepared food and beverages</i>	107 686	143 369
Rokok/ <i>Cigarettes</i>	62 259	67 091
Jumlah makanan/<i>Total food</i>	518 510	550 454
Bukan makanan/<i>Non-food</i>		
Perumahan dan fasilitas rumah tangga/ <i>Housing and household facilities</i>	204 947	265 148
Aneka komoditas dan jasa/ <i>Goods and services</i>	74 973	74 912
Pakaian, alas kaki, dan tutup kepala/ <i>Clothing, footwear, and headgear</i>	18 590	19 965
Komoditas tahan lama/ <i>Durable goods</i>	43 936	24 788
Pajak, pungutan, dan asuransi/ <i>Taxes and insurance</i>	16 068	19 464
Keperluan pesta dan upacara/kenduri/ <i>Parties and ceremonies</i>	8 250	10 218
Jumlah bukan makanan/<i>Total non-food</i>	366 765	414 494
Jumlah/<i>Total</i>	885 275	964 948

Catatan/*Note*: ...
 Sumber/*Source*: BPS, Survei Sosial Ekonomi Nasional (Susenas) Maret/BPS-Statistics Indonesia, National Socioeconomic Survey March

Tabel
Table 10.2

Persentase Pengeluaran per Kapita Sebulan Menurut Kelompok Komoditas di Kabupaten Sekadau, 2018 dan 2019
Percentage of Monthly Expenditure per Capita by Commodity Group in Sekadau Regency, 2018 and 2019

Kelompok Komoditas/ <i>Commodity Group</i>	2018	2019
(1)	(2)	(3)
Makanan/<i>Food</i>		
Padi-padian/ <i>Cereals</i>	18,31	16,45
Umbi-umbian/ <i>Tubers</i>	0,53	0,38
Ikan/udang/cumi/kerang/ <i>Fish/shrimp/common squid/shells</i>	10,76	11,19
Daging/ <i>Meat</i>	7,99	7,17
Telur dan susu/ <i>Eggs and milk</i>	5,20	4,48
Sayur-sayuran/ <i>Vegetables</i>	9,03	8,30
Kacang-kacangan/ <i>Legumes</i>	1,32	1,04
Buah-buahan/ <i>Fruits</i>	2,37	2,41
Minyak dan kelapa/ <i>Oil and coconut</i>	2,29	1,97
Bahan minuman/ <i>Beverage stuffs</i>	5,32	4,52
Bumbu-bumbuan/ <i>Spices</i>	1,88	1,81
Konsumsi lainnya/ <i>Miscellaneous food items</i>	2,22	2,04
Makanan dan minuman jadi/ <i>Prepared food and beverages</i>	20,77	26,05
Rokok/ <i>Cigarettes</i>	12,01	12,19
Jumlah makanan/<i>Total food</i>	100	100
Bukan makanan/<i>Non-food</i>		
Perumahan dan fasilitas rumah tangga/ <i>Housing and household facilities</i>	55,88	63,97
Aneka komoditas dan jasa/ <i>Goods and services</i>	2,44	18,07
Pakaian, alas kaki, dan tutup kepala/ <i>Clothing, footwear, and headgear</i>	5,07	4,82
Komoditas tahan lama/ <i>Durable goods</i>	11,98	5,98
Pajak, pungutan, dan asuransi/ <i>Taxes and insurance</i>	4,38	4,70
Keperluan pesta dan upacara/kenduri/ <i>Parties and ceremonies</i>	2,25	2,47
Jumlah bukan makanan/<i>Total non-food</i>	100	100
Jumlah/<i>Total</i>	100	100

Catatan/*Note*: ...
Sumber/*Source*: BPS, Survei Sosial Ekonomi Nasional (Susenas) Maret/BPS-Statistics Indonesia, National Socioeconomic Survey March

Tabel
Table 10.3

Persentase Penduduk Menurut Golongan Pengeluaran Per Kapita Sebulan di Kabupaten Sekadau, 2018 dan 2019
Percentage of Population by Per Capita Spending Group a Month in Sekadau Regency, 2018 and 2019

Golongan Pengeluaran Spending Group (Rp)	2018	2019
(1)	(2)	(3)
< 150 000	0	0
150 000–199 999	0	0
200 000–299 999	1,04	0,37
300 000–499 999	21,90	17,67
500 000–749 999	31,94	27,61
750 000–999 999	16,92	21,33
1 000 000–1 499 999	17,53	21,92
> 1 500 000	10,67	11,09
Jumlah/Total	100	100

Catatan//Note:

...

Sumber//Source:

BPS, Survei Sosial Ekonomi Nasional (Susenas) Maret/BPS-Statistics Indonesia, National Socioeconomic Survey March



Jumlah Perusahaan di Kabupaten Sekedau Menurut Badan Hukum 2019


Orang

Jumlah
Perseroan Terbatas (PT)
8 Unit



Jumlah
CV/Firma
4 Unit

Jumlah
Perusahaan Perorangan
121 Unit



Jumlah
Perusahaan Lainnya
2 Unit

Total 135
Perusahaan

PENJELASAN TEKNIS

1. **Industri Besar** adalah industri yang memiliki investasi lebih dari Rp. 500.000.000,-
2. **Industri Menengah** adalah industri dengan investasi antara Rp200.000.000 - Rp500.000.000,-
3. **Industri Kecil** adalah industri dengan investasi lebih kecil dari Rp200.000.000,-

TECHNICAL NOTES

1. *Large Industry is an industry that has an investment of more than Rp500 million.*
2. *Medium Industry is an industry with an investment of Rp 200 million - Rp 500 million.*
3. *Small Industry is an industry with a investment smaller than Rp 200 million.*

<https://sekadaukab.bps.go.id>

<https://sekadaukab.bps.go.id>

ULASAN

Jumlah perusahaan yang tercatat oleh Dinas Koperasi, UKM, dan Perdagangan Kabupaten Sekadau tahun 2019 yaitu sebanyak 135 perusahaan.

DESCRIPTION

The number of establishments registered by Cooperative, Small and Micro Business, and Trade Office of Sekadau Regency on 2019 is 135 companies.

<https://sekadaukab.bps.go.id>

Tabel
Table 11.1

**Jumlah Sarana Perdagangan Menurut Jenisnya di
Kabupaten Sekadau, 2014-2017**
*Number of Trading Facilities by Type of Facility in Sekadau
Regency, 2014-2017*

Jenis Sarana Perdagangan <i>Type of Trading Facilities</i>	2014	2015	2016	2017
(1)	(2)	(3)	(4)	(5)
Pasar/Market	0	1	2	2
Toko/Store	80	72	181	146
Kios	0	0	61	22
Warung	0	1	1	1
Jumlah/Total	80	74	245	171

Catatan/Note:

...

Sumber/Source: Dinas Koperasi, UKM dan Perdagangan Kabupaten Sekadau / Cooperative, Small and Micro Business, and Trade Office of Sekadau Regency

Tabel
Table 11.2

Jumlah Perusahaan Menurut Bentuk Badan Hukum di Kabupaten Sekadau, 2016–2019
Number of Establishments by Types of Business Entity in Sekadau Regency, 2016–2019

Tipe Badan Hukum Type of Business Entity	2016	2017	2018	2019
(1)	(2)	(3)	(4)	(5)
Perseroan Terbatas/ incorporated company	13	12	14	8
CV, Firma/CV, Firm	72	81	53	4
Perorangan/independent	151	225	157	121
Lainnya/Others	0	10	4	2
Jumlah/Total	236	328	228	135

Catatan/Note:

...

Sumber/Source: Dinas Koperasi, UKM dan Perdagangan Kabupaten Sekadau / Cooperative, Small and Micro Business, and Trade Office of Sekadau Regency

Tabel
Table 11.3

Jumlah Pedagang Menurut Kecamatan di Kabupaten Sekadau, 2017
Number of Merchants by Sub District in Sekadau Regency, 2017

Kecamatan Sub District	Pedagang Besar Wholesaler	Pedagang Menengah Medium Trader	Pedagang Kecil Small Trader
(1)	(2)	(3)	(4)
Nanga Mahap	0	7	21
Nanga Taman	0	7	33
Sekadau Hulu	0	14	25
Sekadau Hilir	2	68	380
Belitang Hilir	0	9	46
Belitang	0	26	44
Belitang Hulu	0	4	27
Jumlah/Total	2	135	576

Catatan/Note:

...

Sumber/Source: Dinas Koperasi, UKM dan Perdagangan Kabupaten Sekadau / Cooperative, Small and Micro Business, and Trade Office of Sekadau Regency

Sistem Neraca Regional

System of Regional Accounts

BAB
12 ~chapter~

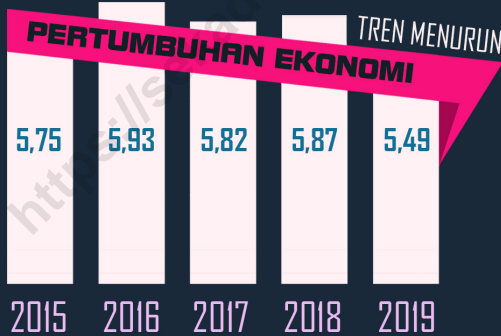
Sektor Pertanian Menyumbang Persentase Terbesar Terhadap PDRB Sekadau

37,54%



SEKTOR PERTANIAN

SHARE PDRB



Selama 5 Tahun Terakhir Laju Pertumbuhan Ekonomi Tahun 2019, Menjadi Terendah Dengan nilai 5,49 Persen

DALAM TRILIUN RUPIAH
PDRB 2019

ATAS DASAR HARGA BERLAKU

6,4 T

ATAS DASAR HARGA KONSTAN

4,2 T

PENJELASAN TEKNIS

1. Penghitungan statistik neraca nasional mengikuti buku petunjuk yang diterbitkan oleh Perserikatan Bangsa Bangsa (PBB) dikenal sebagai Sistem Neraca Nasional (SNN). SNN adalah rekomendasi internasional tentang bagaimana menyusun ukuran aktivitas ekonomi yang sesuai dengan standar neraca baku yang didasarkan pada prinsip-prinsip ekonomi. Rekomendasi yang dimaksud dinyatakan dalam sekumpulan konsep, definisi, klasifikasi, dan aturan neraca yang disepakati secara internasional dalam mengukur indikator tertentu seperti Produk Domestik Bruto (PDB). Salah satu bentuk adaptasi pencatatan statistik nasional adalah melakukan perubahan tahun dasar PDB Indonesia dari tahun 2000 ke 2010. Perubahan tahun dasar PDB dilakukan seiring dengan mengadopsi rekomendasi PBB yang tertuang dalam Sistem Neraca Nasional 2008 (SNA 2008).
2. Produk Domestik Bruto pada tingkat nasional serta Produk Domestik Regional Bruto (PDRB) pada tingkat regional (provinsi) menggambarkan kemampuan suatu wilayah untuk menciptakan nilai tambah pada suatu waktu tertentu. Untuk menyusun PDB maupun PDRB digunakan 2

TECHNICAL NOTES

1. *The method used to estimate national accounts statistics is based on the standard guidelines formed by United Nation known as System of National Accounts (SNA). SNA is the internationally agreed standard set of recommendations on how to compile size of economic activity in accordance with standard accounting conventions based on economic principles. The recommendations are expressed in term of a set of concepts, definitions, classifications and accounting rules that comprise the internationally agreed standard for measuring indicators such as Gross Domestic Product (GDP). One of the improvement in the national statistical system is to rebase GDP form base year 2000 to 2010 in order to capture current economic condition. It is in line with the United Nations (UN) recommendation on 2008 SNA.*
2. *The basic measure of the value added arising from economic activity is known as Gross Domestic Product at the national level and Gross Regional Domestic Product (GRDP) at the regional level (provinces/regencies/municipalities). To compile these statistics, two approaches*

pendekatan, yaitu lapangan usaha dan pengeluaran. Keduanya menyajikan komposisi data nilai tambah dirinci menurut sumber kegiatan ekonomi (lapangan usaha) dan menurut komponen penggunaannya. PDB maupun PDRB dari sisi lapangan usaha merupakan penjumlahan seluruh komponen nilai tambah bruto yang mampu diciptakan oleh sektor-sektor ekonomi atas berbagai aktivitas produksinya. Sedangkan dari sisi pengeluaran menjelaskan tentang penggunaan dari nilai tambah tersebut.

3. PDB menurut lapangan usaha mengalami perubahan klasifikasi dari 9 lapangan usaha menjadi 17 lapangan usaha. PDB menurut lapangan usaha dirinci menurut total nilai tambah dari seluruh sektor ekonomi yang mencakup lapangan usaha Pertanian, Kehutanan, dan Perikanan; Pertambangan dan Penggalian; Industri Pengolahan; Pengadaan Listrik dan Gas; Pengadaan Air, Pengelolaan Sampah, Limbah dan Daur Ulang; Konstruksi; Perdagangan Besar dan Eceran, Reparasi Mobil dan Sepeda Motor; Transportasi dan Pergudangan; Penyediaan Akomodasi dan Makan Minum; Informasi dan Komunikasi; Jasa Keuangan dan Asuransi; Real Estat; Jasa Perusahaan; Administrasi Pemerintahan, Pertahanan

have been used, i.e. "production approach" and "expenditure approach". The first approach is to measure value added produced by various kinds of economic activities, while the second approach is to measure final uses of the country's output. In other words, GDP/GRDP is the sum of total value added produced by all economic industries (activities) and the way of using it.

3. *GDP by industry classification changes from 9 sectors to 17 industries. GDP by industry is classified by types of economic activities such as Agriculture, Forestry and Fishing; Mining and Quarrying; Manufacturing; Electricity and Gas; Water supply, Sewerage, Waste Management and Remediation Activities; Construction; Wholesale and Retail Trade; Repair of Motor Vehicles and Motorcycles; Transportation and Storage; Accommodation and Food Service Activities; Information and Communication; Financial and Insurance Activities; Real Estate Activities; Business Activities; Public Administration; Defence and Compulsory Social Security; Education; Human Health and Social Work Activities; and Other Services Activities.*

- dan Jaminan Sosial Wajib; Jasa Pendidikan; Jasa Kesehatan dan Kegiatan Sosial; dan Jasa lainnya.
4. PDB menurut pengeluaran mengalami perubahan klasifikasi dimana pengeluaran konsumsi Lembaga Non Profit yang Melayani Rumah Tangga (LNPR) yang sebelumnya termasuk bagian dari pengeluaran konsumsi rumah tangga menjadi komponen terpisah. Sehingga klasifikasi PDB menurut pengeluaran dirinci menjadi 7 komponen yaitu komponen pengeluaran konsumsi rumah tangga, pengeluaran konsumsi LNPR, pengeluaran konsumsi pemerintah, pembentukan modal tetap bruto, perubahan inventori, ekspor barang dan jasa, dan impor barang dan jasa.
 5. Pengeluaran konsumsi rumah tangga mencakup berbagai pengeluaran konsumsi akhir rumah tangga atas barang dan jasa untuk memenuhi kebutuhan individu ataupun kelompok secara langsung. Pengeluaran rumah tangga di sini mencakup makanan dan minuman selain restoran; pakaian, alas kaki dan jasa perawatannya; perumahan dan perlengkapan rumah tangga; kesehatan dan pendidikan; transportasi dan komunikasi; restoran dan hotel serta lainnya.
 6. Pengeluaran Konsumsi Pemerintah terdiri dari Pengeluaran Konsumsi Individu
4. *GDP by expenditure classification changes where consumption expenditure Non-profit Institutions Serving Households (NPISH) previously included as part of household consumption expenditure is taken out into separate component. So that, GDP by type of expenditures is classified into: household consumption expenditure, NPISH consumption expenditure, government consumption expenditure, gross fixed capital formation, changes in inventories, exports of goods and services, and imports of goods and services.*
 5. *Household consumption expenditures consist of expenditures incurred by households, which are used for both individual or collective needs. Household consumptions are classified into food and beverages other than restaurants; clothing, footwear, and related maintenance services; housing and household equipment; health and education; transport and communication; restaurants and hotels; and others.*
 6. *Government consumption expenditure consists of Individual Consumption Expenditure*

dan Pengeluaran Konsumsi Kolektif. Barang dan jasa individu merupakan barang dan jasa privat, dimana ciri-ciri barang privat adalah a) Scarcity, yaitu ada kelangkaan/keterbatasan dalam jumlah; b) Excludable consumption, yaitu konsumsi suatu barang dapat dibatasi hanya pada mereka yang memenuhi persyaratan tertentu (biasanya harga); c) Rivalrous competition, yaitu konsumsi oleh satu konsumen akan mengurangi atau menghilangkan kesempatan pihak lain untuk melakukan hal serupa. Contoh barang dan jasa yang dihasilkan pemerintah dan tergolong sebagai barang dan jasa individu adalah jasa pelayanan kesehatan pemerintah di rumah sakit/puskesmas dan jasa pendidikan di sekolah/universitas negeri. Sedangkan barang dan jasa kolektif ekuivalen dengan barang publik yang memiliki ciri a) Non rivalry, yaitu penggunaan satu konsumen terhadap suatu barang tidak mengurangi kesempatan konsumen lain untuk juga mengkonsumsi barang tersebut; b) Non excludable, yaitu apabila suatu barang publik tersedia, maka tidak ada yang dapat menghalangi siapapun untuk memperoleh manfaat dari barang tersebut atau dengan kata lain setiap orang memiliki akses ke barang tersebut. Contoh barang dan jasa yang dihasilkan

and Collective Consumption Expenditure. Individual goods and services are private goods and services, which the characteristics of private goods is a) Scarcity, that there is a scarcity/limited in number; b) Excludable consumption, the consumption of goods can be limited only to those who meet certain requirements (usually the price); c) Rivalrous competition, ie consumption by the consumer will reduce or eliminate the chance of another party to do so. Examples of goods and services produced by government and classified as goods and services of individuals is the government health services in hospitals/health centers and education services in schools/universities. Collective goods and services equivalent to public goods characterized by a) Non-rivalry, namely the use of a consumer for an item does not reduce the chance of another consumer to also consume goods; b) Non-excludable, i.e. when a public good available, then nothing can hinder anyone to benefit from the goods or in other words everyone has access to the goods. Examples of goods and services produced by government and classified as collective goods and services is carried military defense services and the police's security.

pemerintah dan tergolong sebagai barang dan jasa kolektif adalah jasa pertahanan yang dilakukan TNI dan keamanan yang dilakukan kepolisian.

7. Pembentukan Modal Tetap Bruto (PMTB) mencakup pengadaan, pembuatan, dan pembelian barang modal. Barang modal dimaksud adalah barang-barang yang digunakan untuk proses produksi, tahan lama atau yang mempunyai umur pemakaian lebih dari satu tahun seperti bangunan, mesin-mesin dan alat angkut. Termasuk pula di sini perbaikan besar (berat) yang sifatnya memperpanjang umur atau mengubah bentuk atau kapasitas barang modal tersebut. Pengeluaran barang modal untuk keperluan militer juga dicakup sebagai PMTB. Klasifikasi komponen PMTB dibagi menjadi 6 sub komponen yaitu Konstruksi; Mesin dan Peralatan; Kendaraan; Peralatan Lainnya; Cultivated Biological Resources (CBR) dan Produk Kekayaan Intelektual.
 8. Ekspor barang dan jasa merupakan transaksi perdagangan barang dan jasa dari penduduk (residen) ke bukan penduduk (nonresiden). Impor barang dan jasa adalah transaksi perdagangan dari bukan penduduk ke penduduk. Ekspor atau impor barang terjadi pada saat terjadi perubahan hak kepemilikan barang antara penduduk dengan bukan
7. *Gross Fixed Capital Formation (GFCF) includes procurement, manufacture, and the purchase of capital goods. Capital goods are goods which are used for the production process, durable or have a service life of more than one year such as buildings, machinery, and transportation equipment. Including here: huge improvement that are to extend the life or changing the shape or the capacity of the capital goods. Capital expenditures for military purposes are also covered as GFCF. GFCF component are classified into six sub-components: Construction; Machinery and Equipment; vehicle; Other equipment; Cultivated Biological Resources (CBR) and Intellectual Property Product.*
 8. *Exports of goods and services consist of transactions of goods and services from residents to non-residents. Imports of goods and services consist of transaction of goods and services from non-residents to residents. Exports and imports of goods occur when there are changes in ownership of goods between residents and non-residents (with or without physical*

penduduk (dengan atau tanpa perpindahan fisik barang tersebut). Pada PDB dengan tahun dasar 2010, ekspor dan impor barang dirinci menjadi nonmigas dan migas.

9. Produk Domestik Bruto maupun agregat turunannya disajikan dalam 2 (dua) versi penilaian, yaitu atas dasar "harga berlaku" dan atas dasar "harga konstan". Disebut sebagai harga berlaku karena seluruh agregat dinilai dengan menggunakan harga pada tahun berjalan, sedangkan harga konstan penilaiannya didasarkan kepada harga satu tahun dasar tertentu, dalam publikasi ini digunakan harga tahun 2010.
10. Laju pertumbuhan Produk Domestik Bruto diperoleh dari perhitungan PDB atas dasar harga konstan. Diperoleh dengan cara mengurangi nilai PDB pada tahun ke-n terhadap nilai pada tahun ke n-1 (tahun sebelumnya), dibagi dengan nilai pada tahun ke n-1, dikalikan dengan 100 persen. Laju pertumbuhan menunjukkan perkembangan agregat pendapatan dari satu waktu tertentu terhadap waktu sebelumnya.

movements of goods across frontiers). On the GDP at 2010 basic year, exports and imports of goods specified into non oil and gas and oil and gas.

9. *GDP and its aggregations are presented in two forms: at current market prices and at constant base year market prices. In presenting current market prices, all aggregates are valued at current market prices, while base year constant market prices are shown by valuing all aggregates at fixed base year prices. Year of 2010 is used as the base year in this publication.*
10. *Growth rate of Gross Domestic Product is derived from GDP at constant market prices. It is obtained by subtracting the value of GDP year n with the value of GDP year n-1, divided by the value of GDP year n-1 then multiplied by 100 percent. The growth rate of GDP explains the income growth during the given period.*

ULASAN

Berdasarkan hasil perhitungan PDRB tahun 2019, angka PDRB atas dasar harga berlaku mencapai 6,45 triliun rupiah. Kategori A (Pertanian, Kehutanan dan Perikanan) merupakan penyumbang terbesar dengan sumbangan sebesar 37,54%.

Jika dilihat dari sisi pertumbuhan ekonomi, laju pertumbuhan PDRB Kabupaten Sekadau mencapai angka 5,49 %. Angka tersebut meningkat jika dibandingkan dengan tahun sebelumnya. Dalam publikasi ini dilakukan beberapa revisi angka yang sebelumnya pernah dirilis di publikasi sebelumnya karena digunakannya angka sementara dan angka sangat sementara.

DESCRIPTION

By the calculation of Gross Regional Domestic Product (GRDP) in 2019, the value reached 6,45 trillion rupiahs. Category A (Agriculture, Forestry and Fishery) is the biggest contributor with 37,54% share for GDRP.

In term of economic growth, the DRDP growth rate of Sekadau Regency reached 5.49%. this number increased compared to the previous year. In this publication we adjusted some revised figures from previous publication because of preliminary figures and very preliminary figures

<https://sekadaukab.bps.go.id>

Tabel
Table 12.1.

Produk Domestik Regional Bruto Atas Dasar Harga Berlaku Menurut Lapangan Usaha di Kabupaten Sekadau (miliar rupiah), 2015–2019
Gross Regional Domestic Product at Current Market Prices by Industry in Sekadau Regency (billion rupiahs), 2015–2019

	Lapangan Usaha/Industry	2015	2016	2017	2018	2019
	(1)	(2)	(3)	(4)	(5)	(6)
A	Pertanian, Kehutanan, dan Perikanan/ <i>Agriculture, Forestry, and Fishing</i>	1 667,27	1 826,26	2 023,08	2 229,43	2 421,09
B	Pertambangan dan Penggalian/ <i>Mining and Quarrying</i>	138,66	154,32	166,47	178,54	191,61
C	Industri Pengolahan/ <i>Manufacturing</i>	247,47	274,06	303,59	336,75	366,82
D	Pengadaan Listrik dan Gas/ <i>Electricity and Gas</i>	0,88	1,16	1,37	1,54	1,72
E	Pengadaan Air; Pengelolaan Sampah, Limbah, dan Daur Ulang/ <i>Water Supply; Sewerage, Waste Management, and Remediation Activities</i>	3,10	3,31	4,09	5,26	6,09
F	Konstruksi/ <i>Construction</i>	499,29	563,96	646,30	728,67	830,32
G	Perdagangan Besar dan Eceran; Reparasi Mobil dan Sepeda Motor/ <i>Wholesale and Retail Trade; Repair of Motor Vehicles and Motorcycles</i>	632,84	699,14	755,79	827,72	915,39
H	Transportasi dan Pergudangan/ <i>Transportation and Storage</i>	63,07	72,52	78,59	86,25	96,09
I	Penyediaan Akomodasi dan Makan Minum/ <i>Accommodation and Food Service Activities</i>	128,26	144,08	156,48	173,20	193,00
J	Informasi dan Komunikasi/ <i>Information and Communication</i>	173,85	192,50	219,50	246,76	276,02
K	Jasa Keuangan dan Asuransi/ <i>Financial and Insurance Activities</i>	63,68	76,11	85,26	97,50	102,45
L	Real Estat/ <i>Real Estate Activities</i>	170,45	190,34	206,29	226,27	245,71
M,N	Jasa Perusahaan/ <i>Business Activities</i>	2,22	2,36	2,49	2,70	2,93

Lanjutan Tabel/*Continued Table* 12.1

Lapangan Usaha/ <i>Industry</i>		2015	2016	2017	2018	2019
(1)		(2)	(3)	(4)	(5)	(6)
O	Administrasi Pemerintahan, Pertahanan, dan Jaminan Sosial Wajib/ <i>Public Administration and Defence; Compulsory Social Security</i>	266,65	307,18	345,31	384,08	427,88
P	Jasa Pendidikan/ <i>Education</i>	165,20	176,42	186,62	199,41	212,08
Q	Jasa Kesehatan dan Kegiatan Sosial/ <i>Human Health and Social Work Activities</i>	79,66	85,57	91,34	100,17	109,89
R,S,T,U	Jasa Lainnya/ <i>Other Services Activities</i>	36,43	39,30	42,25	45,96	50,34
Produk Domestik Regional Bruto/<i>Gross Regional Domestic Product</i>		4 338,99	4 808,58	5 314,82	5 870,21	6 449,41

Catatan/*Note*: *) Angka Sementara / *Preliminary figures*

**) Angka Sangat Sementara / *Very Preliminary figures*

Sumber/*Source*: BPS, berbagai sensus, survei dan sumber lain/*BPS-Statistics Indonesia, various census, survey, and other sources*

Tabel
Table 12.2

Produk Domestik Regional Bruto Atas Dasar Harga Konstan 2010 Menurut Lapangan Usaha di Kabupaten Sekadau (miliar rupiah), 2015–2019
Gross Regional Domestic Product at 2010 Constant Market Prices by Industry in Sekadau Regency (billion rupiahs), 2015–2019

	Lapangan Usaha/ <i>Industry</i>	2015	2016	2017	2018	2019
	(1)	(2)	(3)	(4)	(5)	(6)
A	Pertanian, Kehutanan, dan Perikanan/ <i>Agriculture, Forestry, and Fishing</i>	1 312,57	1 379,18	1 457,07	1 549,04	1 635,01
B	Pertambangan dan Penggalian/ <i>Mining and Quarrying</i>	111,36	117,04	120,45	123,68	127,46
C	Industri Pengolahan/ <i>Manufacturing</i>	196,80	208,15	217,02	226,39	237,86
D	Pengadaan Listrik dan Gas/ <i>Electricity and Gas</i>	0,97	1,16	1,22	1,25	1,32
E	Pengadaan Air; Pengelolaan Sampah, Limbah, dan Daur Ulang/ <i>Water Supply; Sewerage, Waste Management, and Remediation Activities</i>	2,63	2,75	3,18	3,87	4,26
F	Konstruksi/ <i>Construction</i>	385,93	417,98	455,05	486,83	518,56
G	Perdagangan Besar dan Eceran; Reparasi Mobil dan Sepeda Motor/ <i>Wholesale and Retail Trade; Repair of Motor Vehicles and Motorcycles</i>	491,75	518,15	540,23	565,55	595,95
H	Transportasi dan Pergudangan/ <i>Transportation and Storage</i>	50,60	54,73	57,44	60,82	64,85
I	Penyediaan Akomodasi dan Makan Minum/ <i>Accommodation and Food Service Activities</i>	93,39	99,21	104,01	111,29	118,84
J	Informasi dan Komunikasi/ <i>Information and Communication</i>	163,90	178,03	195,86	209,52	225,49
K	Jasa Keuangan dan Asuransi/ <i>Financial and Insurance Activities</i>	61,38	72,17	81,19	89,36	91,17
L	Real Estat/ <i>Real Estate Activities</i>	142,87	150,04	157,59	165,25	171,68
M,N	Jasa Perusahaan/ <i>Business Activities</i>	1,94	1,98	2,03	2,10	2,19
O	Administrasi Pemerintahan, Pertahanan, dan Jaminan Sosial Wajib/ <i>Public Administration and Defence; Compulsory Social Security</i>	195,51	209,17	222,48	236,37	252,39

Lanjutan Tabel/*Continued Table 12.2*

Lapangan Usaha/ <i>Industry</i>		2015	2016	2017	2018	2019
(1)		(2)	(3)	(4)	(5)	(6)
P	Jasa Pendidikan/ <i>Education</i>	132,88	135,39	138,36	142,85	146,06
Q	Jasa Kesehatan dan Kegiatan Sosial/ <i>Human Health and Social Work Activities</i>	59,50	61,32	63,48	66,87	69,770
R,S,T,U	Jasa Lainnya/ <i>Other Services Activities</i>	28,94	30,22	31,58	33,01	34,73
Produk Domestik Regional Bruto/<i>Gross Regional Domestic Product</i>		3 432,93	3 636,66	3 848,26	4 074,06	4 297,59

Catatan/*Note*: *) Angka Sementara / *Preliminary figures*

**) Angka Sangat Sementara / *Very Preliminary figures*

Sumber/*Source*: BPS, berbagai sensus, survei dan sumber lain/*BPS-Statistics Indonesia, various census, survey, and other sources*

Tabel
Table 12.3

Distribusi Persentase Produk Domestik Regional Bruto Atas Dasar Harga Berlaku Menurut Lapangan Usaha di Kabupaten Sekadau, 2015–2019
Percentage Distribution of Gross Regional Domestic Product at Current Market Prices by Industry in Sekadau Regency, 2015–2019

Lapangan Usaha/Industry		2015	2016	2017	2018	2019
(1)		(2)	(3)	(4)	(5)	(6)
A	Pertanian, Kehutanan, dan Perikanan/ <i>Agriculture, Forestry, and Fishing</i>	38,43	37,98	38,06	37,98	37,54
B	Pertambangan dan Penggalian/ <i>Mining and Quarrying</i>	3,20	3,21	3,13	3,04	2,97
C	Industri Pengolahan/ <i>Manufacturing</i>	5,70	5,70	5,71	5,74	5,69
D	Pengadaan Listrik dan Gas/ <i>Electricity and Gas</i>	0,02	0,02	0,03	0,03	0,03
E	Pengadaan Air; Pengelolaan Sampah, Limbah, dan Daur Ulang/ <i>Water Supply; Sewerage, Waste Management, and Remediation Activities</i>	0,07	0,07	0,08	0,09	0,09
F	Konstruksi/ <i>Construction</i>	11,51	11,73	12,16	12,41	12,87
G	Perdagangan Besar dan Eceran; Reparasi Mobil dan Sepeda Motor/ <i>Wholesale and Retail Trade; Repair of Motor Vehicles and Motorcycles</i>	14,59	14,54	14,22	14,10	14,19
H	Transportasi dan Pergudangan/ <i>Transportation and Storage</i>	1,45	1,51	1,48	1,47	1,49
I	Penyediaan Akomodasi dan Makan Minum/ <i>Accommodation and Food Service Activities</i>	2,96	3,00	2,94	2,95	2,99
J	Informasi dan Komunikasi/ <i>Information and Communication</i>	4,01	4,00	4,13	4,20	4,28
K	Jasa Keuangan dan Asuransi/ <i>Financial and Insurance Activities</i>	1,47	1,58	1,6	1,66	1,59
L	Real Estat/ <i>Real Estate Activities</i>	3,93	3,96	3,88	3,85	3,81
M,N	Jasa Perusahaan/ <i>Business Activities</i>	0,05	0,05	0,05	0,05	0,05
O	Administrasi Pemerintahan, Pertahanan, dan Jaminan Sosial Wajib/ <i>Public Administration and Defence; Compulsory Social Security</i>	6,15	6,39	6,50	6,54	6,63

Lanjutan Tabel/*Continued Table* 12.3

	Lapangan Usaha/ <i>Industry</i>	2015	2016	2017	2018	2019
	(1)	(2)	(3)	(4)	(5)	(6)
P	Jasa Pendidikan/ <i>Education</i>	3,81	3,67	3,51	3,40	3,29
Q	Jasa Kesehatan dan Kegiatan Sosial/ <i>Human Health and Social Work Activities</i>	1,84	1,78	1,72	1,71	1,70
R,S,T,U	Jasa Lainnya/ <i>Other Services Activities</i>	0,84	0,82	79	0,78	0,78
	Produk Domestik Regional Bruto/<i>Gross Regional Domestic Product</i>	100	100	100	100	100

Catatan/*Note*: *) Angka Sementara / *Preliminary figures*

**) Angka Sangat Sementara / *Very Preliminary figures*

Sumber/*Source*: BPS, berbagai sensus, survei dan sumber lain/*BPS-Statistics Indonesia, various census, survey, and other sources*

Tabel
Table 12.4

Laju Pertumbuhan Produk Domestik Regional Bruto Atas Dasar Harga Konstan 2010 Menurut Lapangan Usaha di Kabupaten Sekadau (persen), 2016–2019
Growth Rate of Gross Regional Domestic Product at 2010 Constant Market Prices by Industry in Sekadau Regency (percent), 2016–2019

	Lapangan Usaha/Industry	2016	2017	2018	2019
	(1)	(2)	(3)	(4)	(5)
A	Pertanian, Kehutanan, dan Perikanan/ <i>Agriculture, Forestry, and Fishing</i>	5,08	5,65	6,31	5,55
B	Pertambangan dan Penggalian/ <i>Mining and Quarrying</i>	5,10	2,92	2,68	3,05
C	Industri Pengolahan/ <i>Manufacturing</i>	5,77	4,26	4,31	5,07
D	Pengadaan Listrik dan Gas/ <i>Electricity and Gas</i>	19,76	5,66	2,52	5,25
E	Pengadaan Air; Pengelolaan Sampah, Limbah, dan Daur Ulang/ <i>Water Supply; Sewerage, Waste Management, and Remediation Activities</i>	4,34	15,88	21,71	9,92
F	Konstruksi/ <i>Construction</i>	8,30	8,87	6,98	6,52
G	Perdagangan Besar dan Eceran; Reparasi Mobil dan Sepeda Motor/ <i>Wholesale and Retail Trade; Repair of Motor Vehicles and Motorcycles</i>	5,37	4,26	4,69	5,37
H	Transportasi dan Pergudangan/ <i>Transportation and Storage</i>	8,17	4,95	5,89	6,62
I	Penyediaan Akomodasi dan Makan Minum/ <i>Accommodation and Food Service Activities</i>	6,23	4,84	6,99	6,79
J	Informasi dan Komunikasi/ <i>Information and Communication</i>	8,62	10,02	6,97	7,62
K	Jasa Keuangan dan Asuransi/ <i>Financial and Insurance Activities</i>	17,58	12,50	10,07	2,02
L	Real Estat/ <i>Real Estate Activities</i>	5,02	5,03	4,86	3,89
M,N	Jasa Perusahaan/ <i>Business Activities</i>	2,09	2,15	3,84	4,24
O	Administrasi Pemerintahan, Pertahanan, dan Jaminan Sosial Wajib/ <i>Public Administration and Defence; Compulsory Social Security</i>	6,98	6,36	6,24	6,78
P	Jasa Pendidikan/ <i>Education</i>	1,89	2,20	3,24	2,25

Lanjutan Tabel/*Continued Table 12.4*

	Lapangan Usaha/Industry	2016	2017	2018	2019
	(1)	(2)	(3)	(4)	(5)
Q	Jasa Kesehatan dan Kegiatan Sosial/ <i>Human Health and Social Work Activities</i>	3,06	3,53	5,33	4,34
R,S,T,U	Jasa Lainnya/ <i>Other Services Activities</i>	4,41	4,50	4,53	5,23
	Produk Domestik Regional Bruto/ Gross Regional Domestic Product	5,93	5,82	5,87	5,49

Catatan/Note: *) Angka Sementara / *Preliminary figures*

**) Angka Sangat Sementara / *Very Preliminary figures*

Sumber/Source: BPS, berbagai sensus, survei dan sumber lain/BPS-Statistics Indonesia, various census, survey, and other sources

Tabel
Table 12.5

Produk Domestik Regional Bruto Atas Dasar Harga Berlaku Menurut Jenis Pengeluaran di Kabupaten Sekadau (miliar rupiah), 2015–2019
Gross Regional Domestic Product at Current Market Prices by Type of Expenditure in Sekadau Regency (billion rupiahs), 2015–2019

Jenis Pengeluaran Type of Expenditure	2015	2016	2017	2018	2019
(1)	(2)	(3)	(4)	(5)	(6)
Pengeluaran Konsumsi Rumah Tangga Household Consumption Expenditure	2 489,14	2 719,90	2 968,22	3 259,55	3 594,49
Pengeluaran Konsumsi LNPRT NPISH Consumption Expenditure	52,10	54,17	61,79	70,44	79,94
Pengeluaran Konsumsi Pemerintah Government Consumption Expenditure	660,20	705,38	776,22	860,98	972,81
Pembentukan Modal Tetap Bruto Gross Fixed Capital Formation	1 380,60	1 562,56	1 715,23	1 890,26	2 033,69
Perubahan Inventori Changes in Inventories	48,24	49,31	56,06	66,60	79,60
Net Ekspor Barang dan Jasa/ Net Export of Goods and Services	-291,30	-282,75	-262,70	-277,63	-311,11
Produk Domestik Regional Bruto/ Gross Regional Domestic Product	4 338,99	4 808,58	5 314,82	5 870,21	6 449,41

Catatan/Note: *) Angka Sementara / Preliminary figures

**) Angka Sangat Sementara / Very Preliminary figures

Sumber/Source: BPS, berbagai sensus, survei dan sumber lain/BPS-Statistics Indonesia, various census, survey, and other sources

Tabel
Table 12.6

Produk Domestik Regional Bruto Atas Dasar Harga Konstan 2010 Menurut Jenis Pengeluaran di Kabupaten Sekadau (miliar rupiah), 2015–2019
Gross Regional Domestic Product at 2010 Constant Market Prices by Type of Expenditure in Sekadau Regency (billion rupiahs), 2015–2019

Jenis Pengeluaran Type of Expenditure	2015	2016	2017	2018*	2019**
(1)	(2)	(3)	(4)	(5)	(6)
Pengeluaran Konsumsi Rumah Tangga Household Consumption Expenditure	1 938,89	2 027,04	2 121,82	2 226,07	2 350,60
Pengeluaran Konsumsi LNPR NPISH Consumption Expenditure	38,13	39,68	42,80	46,75	50,14
Pengeluaran Konsumsi Pemerintah Government Consumption Expenditure	533,54	535,65	577,73	622,82	668,73
Pembentukan Modal Tetap Bruto Gross Fixed Capital Formation	1 133,65	1 192,47	1 246,39	1 314,08	1 362,89
Perubahan Inventori Changes in Inventories	31,05	35,06	38,34	43,30	49,27
Net Ekspor Barang dan Jasa/ Net Export of Goods and Services	-242,32	-193,25	-178,83	-178,95	-184,05
Produk Domestik Regional Bruto/ Gross Regional Domestic Product	3 432,93	3 636,66	3 848,26	4 074,06	4 297,59

Catatan/Note: *) Angka Sementara / Preliminary figures

**) Angka Sangat Sementara / Very Preliminary figures

Sumber/Source: BPS, berbagai sensus, survei dan sumber lain/BPS-Statistics Indonesia, various census, survey, and other sources

PENJELASAN TEKNIS

1. **Penduduk Indonesia** adalah semua orang yang berdomisili di wilayah teritorial Indonesia selama 6 bulan atau lebih dan atau mereka yang berdomisili kurang dari 6 bulan tetapi bertujuan menetap.
2. **Produk Domestik Regional Bruto** (PDRB) menggambarkan kemampuan suatu wilayah untuk menciptakan nilai tambah pada suatu waktu tertentu. Untuk menyusun PDRB digunakan 2 pendekatan, yaitu lapangan usaha dan pengeluaran. Keduanya menyajikan komposisi data nilai tambah dirinci menurut sumber kegiatan ekonomi (lapangan usaha) dan menurut komponen penggunaannya. PDRB dari sisi lapangan usaha merupakan penjumlahan seluruh komponen nilai tambah bruto yang mampu diciptakan oleh sektor-sektor ekonomi atas berbagai aktivitas produksinya. Sedangkan dari sisi pengeluaran menjelaskan tentang penggunaan dari nilai tambah tersebut.
3. **Penduduk miskin** adalah penduduk yang memiliki rata-rata pengeluaran per kapita per bulan di bawah Garis Kemiskinan.
4. **Indeks Pembangunan Manusia** (IPM) menjelaskan bagaimana penduduk dapat mengakses hasil pembangunan dalam memperoleh pendapatan,

TECHNICAL NOTES

1. *Indonesian population are all people who have been domiciled in the territory of Indonesia for 6 months or more and or those who have been domiciled for less than 6 months but aim to settle.*
2. *Gross Regional Domestic Product (GRDP) illustrates the ability of an area to create added value at any given time. 2 approaches are used to compile the GRDP, namely business and expenditure. Both present the composition of value-added data broken down by source of economic activity (business field) and by component of its use. GRDP from the business side is the sum of all gross value added components that can be created by economic sectors for their various production activities. While from the expenditure side, it explains about the use of the added value.*
3. *A person whose expenditure per capita per month is below the poverty line is considered to be poor.*
4. *The Human Development Index (HDI) explains how people can access development results in obtaining income, health, education and so forth. HDI was introduced by United Nations Development Programme (UNDP) in 1990 and published periodically in the annual report of the Human Development Report. HDI was formed by three basic dimensions:*

kesehatan, pendidikan dan sebagainya. IPM diperkenalkan oleh UNDP pada tahun 1990 dan dipublikasikan secara berkala dalam laporan tahunan Human Development Report (HDR). IPM dibentuk oleh 3 (tiga) dimensi dasar: Umur panjang dan hidup sehat; pengetahuan; dan standar hidup layak.

a long and healthy life; knowledge; and a decent standard of living.

<https://sekadaukab.bps.go.id>

ULASAN

DESCRIPTION

Jumlah Penduduk Kabupaten Sekadau pada tahun 2019 adalah 201,578 ribu jiwa. Di Kalimantan Barat, penduduk terbanyak terdapat di Kota Pontianak yaitu 646,661 ribu jiwa.

The total population of Sekadau Regency in 2019 is 201,578 thousand people. In West Kalimantan, the largest population is in the city of Pontianak, 646,661 thousand inhabitants.

Laju Pertumbuhan Produk Domestik Regional Bruto (PDRB) atas dasar harga konstan Kabupaten Sekadau pada tahun 2019 adalah 5,49. Di Kalimantan Barat, nilai laju PDRB tertinggi yaitu Kabupaten Ketapang dengan 6,72.

The Gross Regional Domestic Product Growth Rate (GRDP) at the constant price of Sekadau Regency in 2019 was 5.49. In West Kalimantan, the highest PDRB rate was Ketapang Regency with 6.72.

Jumlah penduduk miskin Kabupaten Sekadau pada tahun 2019 mencapai 12,28 ribu jiwa, Kabupaten/ Kota yang memiliki jumlah penduduk miskin terendah di Kalimantan Barat yaitu Kota Singkawang dengan 10,90 ribu jiwa.

The number of poor people in Sekadau Regency in 2019 reached 12,28 thousand people, the Regency / City that had the lowest number of poor people in West Kalimantan was Singkawang City with 10,90 thousand inhabitants.

Indeks Pembangunan Manusia (IPM) Kabupaten Sekadau pada tahun 2019 adalah 64,34. Di Kalimantan Barat, wilayah dengan angka IPM tertinggi yaitu Kota Pontianak dengan 79,35.

The Human Development Index (HDI) of Sekadau Regency in 2019 is 64,34. In West Kalimantan, the region with the highest HDI is Pontianak with 79,35.

Tabel
Table 13.1**Jumlah Penduduk Menurut Kabupaten/Kota di Provinsi Kalimantan Barat (ribu), 2015–2019**
Population by Regency/Municipality in West Borneo Province (thousand), 2015–2019

Kabupaten/Kota Regency/Municipality	2015	2016	2017	2018	2019
(1)	(2)	(3)	(4)	(5)	(6)
Kabupaten Sambas	523,115	526,367	529,684	532,609	535,725
Kabupaten Bengkayang	238,611	242,788	247,084	251,320	255,261
Kabupaten Landak	357,608	362,734	367,790	372,609	377,305
Kabupaten Mempawah	251,775	255,132	258,216	261,299	264,225
Kabupaten Sanggau	444,596	451,211	457,701	463,995	470,224
Kabupaten Ketapang	475,985	485,118	495,087	504,008	512,783
Kabupaten Sintang	396,392	402,212	407,901	413,369	418,785
Kabupaten Kapuas Hulu	245,998	250,400	254,712	258,984	263,207
Kabupaten Sekadau	193,391	195,611	197,683	199,576	201,578
Kabupaten Melawi	195,999	199,119	202,306	205,298	208,417
Kabupaten Kayong Utara	105,477	107,268	109,101	110,899	112,715
Kabupaten Kubu Raya	545,409	554,811	562,917	570,914	579,331
Kota Pontianak	607,618	617,459	627,021	637,723	646,661
Kota Singkawang	207,601	211,508	215,296	219,061	222,910
Kalimantan Barat	4 789,574	4 861,738	4 932,499	5 001,664	5 069,127

Catatan/Note: ...

Sumber/Source: BPS Provinsi Kalimantan Barat/BPS-Statistics West Kalimantan

Tabel 13.2
Table

Laju Pertumbuhan Produk Domestik Regional Bruto Atas Dasar Harga Konstan 2010 Menurut Kabupaten/Kota di Provinsi Kalimantan Barat (persen), 2015–2019
Rate of Growth of Gross Regional Domestic Products at Constant 2010 Prices by Regency/Municipality in West Borneo Province (percent), 2015–2019

Kabupaten/Kota Regency/Municipality	2015	2016	2017	2018	2019
(1)	(2)	(3)	(4)	(5)	(6)
Kabupaten Sambas	4,76	5,24	5,06	5,03	4,89
Kabupaten Bengkayang	3,96	5,15	5,62	5,37	5,23
Kabupaten Landak	5,11	5,28	5,17	5,09	5,01
Kabupaten Mempawah	5,62	5,99	5,87	5,82	5,81
Kabupaten Sanggau	3,68	5,34	4,48	4,45	4,30
Kabupaten Ketapang	5,53	7,97	7,21	7,99	6,72
Kabupaten Sintang	4,57	5,28	5,33	5,47	5,09
Kabupaten Kapuas Hulu	4,66	5,28	5,39	5,23	4,03
Kabupaten Sekadau	5,75	5,93	5,82	5,87	5,49
Kabupaten Melawi	4,70	4,75	4,70	5,38	4,97
Kabupaten Kayong Utara	5,03	5,98	5,37	5,01	5,04
Kabupaten Kubu Raya	6,35	6,37	6,54	5,62	5,82
Kota Pontianak	4,99	5,08	4,96	4,91	4,81
Kota Singkawang	6,17	5,17	5,38	4,70	4,53
Kalimantan Barat	4,88	5,20	5,17	5,07	5,00

Catatan/Note: ...

Sumber/Source: BPS Provinsi Kalimantan Barat/BPS-Statistics West Kalimantan

Tabel
Table 13.3**Jumlah Penduduk Miskin Menurut Kabupaten/Kota di
Provinsi Kalimantan Barat (ribu), 2015–2019**
**Number of Poor Population by Regency/Municipality in
West Borneo Province (thousand), 2015–2019**

Kabupaten/Kota Regency/Municipality	2015	2016	2017	2018	2019
(1)	(2)	(3)	(4)	(5)	(6)
Kabupaten Sambas	49,29	44,88	45,42	45,48	43,84
Kabupaten Bengkayang	16,49	18,04	18,48	17,94	17,69
Kabupaten Landak	48,46	44,55	44,82	43,73	43,16
Kabupaten Mempawah	13,88	14,61	15,30	14,61	14,20
Kabupaten Sanggau	20,26	20,27	20,62	21,59	21,41
Kabupaten Ketapang	55,39	53,07	54,28	54,86	53,84
Kabupaten Sintang	36,83	40,36	41,46	42,65	40,30
Kabupaten Kapuas Hulu	23,74	24,49	23,96	24,76	25,22
Kabupaten Sekadau	12,56	11,97	12,74	12,29	12,28
Kabupaten Melawi	24,56	25,05	25,28	26,24	25,71
Kabupaten Kayong Utara	10,41	10,89	10,75	11,13	11,21
Kabupaten Kubu Raya	28,38	27,83	29,53	28,26	27,37
Kota Pontianak	31,56	34,13	33,18	31,76	31,46
Kota Singkawang	11,90	11,21	11,61	11,17	10,90
Kalimantan Barat	383,70	381,35	387,43	387,08	378,41

Catatan/Note: ...

Sumber/Source: BPS Provinsi Kalimantan Barat/BPS-Statistics West Kalimantan

Tabel
Table 13.4

**Indeks Pembangunan Manusia Menurut Kabupaten/Kota
di Provinsi Kalimantan Barat, 2015–2019**
*Human Development Index by Regency/Municipality in
West Borneo Province, 2015–2019*

Kabupaten/Kota Regency/Municipality	2015	2016	2017	2018	2019
(1)	(2)	(3)	(4)	(5)	(6)
Kabupaten Sambas	64,14	64,94	65,92	66,61	67,02
Kabupaten Bengkayang	64,65	65,45	65,99	66,85	67,57
Kabupaten Landak	64,12	64,58	64,93	65,45	65,96
Kabupaten Mempawah	63,37	63,84	64,00	64,90	65,50
Kabupaten Sanggau	63,05	63,90	64,61	65,15	65,67
Kabupaten Ketapang	64,03	64,74	65,71	66,41	67,16
Kabupaten Sintang	64,18	64,78	65,16	66,07	66,70
Kabupaten Kapuas Hulu	63,73	63,83	64,18	65,03	65,65
Kabupaten Sekadau	62,34	62,52	63,04	63,69	64,34
Kabupaten Melawi	63,78	64,25	64,43	65,05	65,54
Kabupaten Kayong Utara	60,09	60,87	61,52	61,82	62,66
Kabupaten Kubu Raya	65,02	65,54	66,31	67,23	67,76
Kota Pontianak	77,52	77,63	77,93	78,56	79,35
Kota Singkawang	70,03	70,10	70,25	71,08	71,72
Kalimantan Barat	65,59	65,88	66,26	66,98	67,65

Catatan/Note: ...

Sumber/Source: BPS Provinsi Kalimantan Barat/BPS-Statistics West Kalimantan



Sensus
Penduduk
2020

DATA

MENCERDASKAN BANGSA

Enlighten The Nation

**BADAN PUSAT STATISTIK
KABUPATEN SEKADAU**

BPS- Statistics of Sekadau Regency

Jl. Merdeka Timur Km.9, (Komp. Perkantoran Pemda Sekadau),

Sekadau, Kalimantan Barat

Telp (0564)2021686

Mailbox : bps6109@bps.go.id

