

KABUPATEN KAPUAS HULU DALAM ANGKA

KAPUAS HULU REGENCY IN FIGURES

2020



KABUPATEN KAPUAS HULU DALAM ANGKA

KAPUAS HULU REGENCY IN FIGURES

2020



Kabupaten Kapuas Hulu Dalam Angka

Kapuas Hulu Regency in Figures

2020

ISBN: -

No. Publikasi/ Publication Number: 61080.2002

Katalog / Catalog: 110202.6108

Ukuran Buku / Book Size: 14,8 cm x 21 cm

Jumlah Halaman / Number of Pages: xxvi+ 201

Naskah / Manuscript:

Badan Pusat Statistik Kabupaten Kapuas Hulu / *BPS- Statistics of Kapuas Hulu Regency*

Penyunting/ Editor:

Badan Pusat Statistik Kabupaten Kapuas Hulu / *BPS- Statistics of Kapuas Hulu Regency*

Gambar Kover oleh / Cover Design by:

Badan Pusat Statistik Kabupaten Kapuas Hulu/ *BPS- Statistics of Kapuas Hulu Regency*

Ilustrasi Kover / Cover Illustration:

Kegiatan di Rumah Betang-Putussibau/ *Activities in Rumah Betang-Putussibau*

Diterbitkan oleh / Published by:

© Badan Pusat Statistik Kabupaten Kapuas Hulu / *BPS- Statistics of Kapuas Hulu Regency*

Pencetak/ Printed by:

Badan Pusat Statistik

Dilarang mengumumkan, mendistribusikan, mengomunikasikan, dan/atau menggandakan sebagian atau seluruh isi buku ini untuk tujuan komersial tanpa izin tertulis dari Badan Pusat Statistik

Prohibited to announce, distribute, communicate, and/or copy part or all of this book for commercial purpose without permission from BPS-Statistics Indonesia

Kabupaten Kapuas Hulu Dalam Angka

Kapuas Hulu Regency in Figures

2020

-TIM PENYUSUN/DRAFTING TEAM-

Penanggungjawab Umum/General in Charge :

Guntur Prahara, SST, M. Si

Penyunting/Editor :

Andini Mardiana, SST, M.T

Penulis/Writer :

Ayuna Bharatih, SST

Ananta Amca P, SST

Gambar Kulit/Cover Design :

Ananta Amca P, SST

Alberto Deo Prawira

PETA WILAYAH KABUPATEN KAPUAS HULU
MAP OF KAPUAS HULU REGENCY



KEPALA BPS KABUPATEN KAPUAS HULU
CHIEF STATISTICIAN OF KAPUAS HULU REGENCY



Guntur Prahara, SST, M.Si

<https://kapuashulukab.bps.go.id>



KATA PENGANTAR

Publikasi “**Kabupaten Kapuas Hulu Dalam Angka 2020**” merupakan publikasi tahunan yang diterbitkan oleh Badan Pusat Statistik Kabupaten Kapuas Hulu. Dalam publikasi ini disajikan berbagai hasil pembangunan secara kualitatif, yaitu data/informasi statistik mengenai pelaksanaan pembangunan di daerah Kabupaten Kapuas Hulu pada tahun 2019.

Data yang disajikan adalah kumpulan data sekunder yang bersumber dari berbagai instansi/dinas/lembaga baik pemerintah maupun swasta serta data primer yang merupakan hasil olahan yang dilakukan oleh BPS Kabupaten Kapuas Hulu. Kepada semua pihak yang telah membantu dalam penyusunan dan penerbitan publikasi ini kami mengucapkan banyak terima kasih.

Kami berharap agar publikasi ini dapat berguna bagi semua pihak yang membutuhkan. Kritik dan saran yang membangun sangat kami nantikan agar publikasi ini menjadi lebih baik di masa mendatang.

Putussibau, April 2020

Kepala BPS

Kabupaten Kapuas Hulu

Guntur Prahara, SST, M.Si



PREFACE

Book of “Kapuas Hulu Regency in Figures 2020” was published by Badan Pusat Statistik in Kapuas Hulu Regency. This publication contains some quantitative data deal with development implementation in Kapuas Hulu Regency in 2019.

This book is summaries of secondary data that are collected from various government and private institutions and also primary data that are processed by Badan Pusat Statistik in Kapuas Hulu Regency. We would like to express our gratitude to those who give not only their contribution but also their attention and assistance so we could finished and publish this book.

Hopefully, this book would be useful for all party who need these information. We would accept some suggestions and critics from anyone who use this book hence we could improve the next issue much better.

*Putussibau, April 2020
Chief Statistician of
Kapuas Hulu Regency*

Guntur Prahara, SST, M.Si

DAFTAR ISI / CONTENTS

halaman
page

| | |
|--|-----------|
| PETA WILAYAH KABUPATEN KAPUAS HULU | v |
| MAP OF KAPUAS HULU REGENCY..... | v |
| KEPALA BPS KABUPATEN KAPUAS HULU..... | vii |
| CHIEF STATISTICIAN OF KAPUAS HULU REGENCY | vii |
| KATA PENGANTAR | ix |
| PREFACE..... | x |
| DAFTAR ISI / CONTENTS | xi |
| DAFTAR TABEL / LIST OF TABLES..... | xv |
| DAFTAR GAMBAR / LIST OF FIGURES | xxiii |
| PENJELASAN UMUM / EXPLANATORY NOTES..... | xxv |
| 1 GEOGRAFI DAN IKLIM..... | 1 |
| GEOGRAPHY AND CLIMATE | 1 |
| 1.1 Keadaan Geografi/Geography condition..... | 8 |
| 1.2 Keadaan Iklim/Climate Condition | 13 |
| 2 PEMERINTAHAN | 17 |
| GOVERNMENT..... | 17 |
| 2.1 Wilayah Administratif/Administrative Area..... | 25 |
| 2.2 Dewan Perwakilan Rakyat Daerah/Regional House Of Representative..... | 26 |
| 2.3 Sumber Daya Manusia/Human Resources..... | 33 |
| 2.4 Badan Keuangan Daerah/Government Finance..... | 38 |
| 3 PENDUDUK DAN KETENAGAKERJAAN..... | 41 |
| POPULATION AND EMPLOYMENT | 41 |
| 3.1 Kependudukan/Population..... | 48 |

| | | |
|-----------|---|------------|
| 3.2 | Ketenagakerjaan/ <i>employment</i> | 52 |
| 4 | SOSIAL DAN KESEJAHTERAAN RAKYAT | 57 |
| | SOCIAL AND WELFARE | 57 |
| 4.1 | Pendidikan/ <i>Education</i> | 67 |
| 4.2 | Kesehatan/ <i>Health</i> | 82 |
| 4.3 | Agama dan Sosial Lainnya / <i>Religion and Other Social Affairs</i> | 90 |
| 4.4 | Kemiskinan/ <i>Poverty</i> | 94 |
| 5 | PERTANIAN DAN PETERNAKAN | 97 |
| | AGRICULTURE AND LIVESTOCK | 97 |
| 5.1 | Hortikultura/ <i>Horticulture</i> | 103 |
| 5.2 | Perkebunan / <i>Estate Crops</i> | 107 |
| 5.3 | Peternakan/ <i>Farming</i> | 117 |
| 6 | INDUSTRI, PERTAMBANGAN, DAN ENERGY | 123 |
| | INDUSTRY, MINING, AND ENERGY | 123 |
| 7 | PARIWISATA | 133 |
| | TOURISM | 133 |
| 7.1 | Hotel dan Pariwisata/ <i>Hotel and Tourism</i> | 138 |
| 8 | TRANSPORTASI DAN KOMUNIKASI | 141 |
| | TRANSPORTATION AND COMMUNICATION | 141 |
| 8.1 | Transportasi/ <i>Transportation</i> | 147 |
| 8.2 | Komunikasi/ <i>Communication</i> | 150 |
| 9 | PERBANKAN, KOPERASI DAN HARGA-HARGA | 151 |
| | BANKING, COOPERATIVE, AND PRICES | 151 |
| 9.1 | Koperasi/ <i>Cooperative</i> | 156 |
| 9.2 | Perbankan/ <i>Banking</i> | 159 |
| 10 | PENGELUARAN PENDUDUK | 163 |
| | POPULATION EXPENDITURE | 163 |

| | | |
|-----------|--|------------|
| 11 | PERDAGANGAN | 171 |
| | TRADE | 171 |
| 12 | SISTEM NERACA REGIONAL | 179 |
| | SYSTEM OF REGIONAL ACCOUNT | 179 |
| | 12.1 Pendapatan Regional..... | 185 |
| 13 | PERBANDINGAN ANTAR KABUPATEN/KOTA | 193 |
| | REGENCY/MUNICIPAL COMPARISON | 193 |

<https://kapuashulukab.bps.go.id>

DAFTAR TABEL / LIST OF TABLES

halaman
page

| | | |
|------------|---|-----------|
| 1 | GEOGRAFI DAN IKLIM..... | 1 |
| 1.1 | KEADAAN GEOGRAFI/GEOGRAPHY CONDITION..... | 8 |
| 1.1.1. | Luas Daerah dan Jumlah Pulau Menurut Kecamatan di Kabupaten Kapuas Hulu, 2019 | 8 |
| 1.1.2. | Nama Gunung dan Tingginya Menurut Lokasi di Kabupaten Kapuas Hulu..... | 10 |
| 1.1.3. | Jarak Jalan Darat antara Putussibau ke Beberapa Ibukota Kecamatan..... | 11 |
| 1.1.4. | Jarak Jalan Sungai antara Putussibau ke Beberapa Ibukota Kecamatan..... | 12 |
| 1.2 | KEADAAN IKLIM/CLIMATE CONDITION..... | 13 |
| 1.2.1. | Jumlah Curah Hujan, Hari Hujan, dan Rata-Rata Kelembaban Nisbi pada Stasiun Meteorologi Pangsuma Kapuas Hulu, 2019..... | 13 |
| 1.2.2. | Temperatur Bulanan pada Stasiun Meteorologi Pangsuma Kapuas Hulu, 2019..... | 14 |
| 1.2.3. | Kecepatan Angin Bulanan dan Penyinaran Matahari pada Stasiun Meteorologi Pangsuma Kapuas Hulu (knot), 2019..... | 15 |
| 2 | PEMERINTAHAN..... | 17 |
| 2.1 | WILAYAH ADMINISTRATIF/ADMINISTRATIVE AREA..... | 25 |
| 2.1.1. | Jumlah Desa/Kelurahan Menurut Kecamatan di Kabupaten Kapuas Hulu, 2015 -2019 | 25 |
| 2.2 | DEWAN PERWAKILAN RAKYAT DAERAH/REGIONAL HOUSE OF REPRESENTATIVE..... | 26 |
| 2.2.1. | Nama-nama Bupati Kabupaten Kapuas Hulu..... | 26 |
| 2.2.2. | Nama-nama Ketua DPRD Kabupaten Kapuas Hulu..... | 27 |
| 2.2.3. | Jumlah Anggota DPRD Kabupaten Kapuas Hulu Periode 2019-2024 Menurut Fraksi dan Jenis Kelamin..... | 28 |
| 2.2.4. | Jumlah Anggota DPRD Kabupaten Kapuas Hulu Periode 2019-2024 Menurut Fraksi dan Pendidikan..... | 29 |
| 2.2.5. | Jumlah Anggota DPRD Kabupaten Kapuas Hulu Periode 2014-2020 Menurut Komisi dan Jenis Kelamin..... | 30 |

| | | |
|------------|---|-----------|
| 2.2.6. | Jumlah Produk Hukum DPRD Kabupaten Kapuas Hulu Periode 2014-2019 Berdasarkan Tahun Terbit..... | 30 |
| 2.2.7. | Jumlah Perolehan Suara dan Perolehan Kursi Partai Politik Pada Pemilu 2019 – DPRD Kabupaten..... | 31 |
| 2.2.8. | Jumlah Perolehan Suara Pada Pemilu Kepala Daerah 2015 Kabupaten Kapuas Hulu | 32 |
| 2.3 | SUMBER DAYA MANUSIA/HUMAN RESOURCES..... | 33 |
| 2.3.1 | Jumlah Pegawai Negeri Sipil Daerah Menurut Jabatan dan Jenis Kelamin di Kabupaten Kapuas Hulu, 2019 | 33 |
| 2.3.2 | Jumlah Pegawai Negeri Sipil Daerah Menurut Tingkat Pendidikan dan Jenis Kelamin di Kabupaten Kapuas Hulu, 2018-2019..... | 34 |
| 2.3.3. | Jumlah Pegawai Negeri Sipil Daerah Menurut Golongan dan Jenis Kelamin di Kabupaten Kapuas Hulu, 2018-2019..... | 34 |
| 2.3.4. | Jumlah Pegawai Negeri Sipil Daerah Menurut Tingkat Kepangkatan dan Jenis Kelamin di Kabupaten Kapuas Hulu, 2018-2019..... | 35 |
| 2.3.5. | Jumlah Pegawai Negeri Sipil Daerah Menurut Dinas/Instansi Pemerintah dan Jenis Kelamin di Kabupaten Kapuas Hulu, 2019 | 36 |
| 2.4 | BADAN KEUANGAN DAERAH/GOVERNMENT FINANCE..... | 38 |
| 2.4.1 | Realisasi Penerimaan Daerah menurut Jenis Penerimaan (ribu rupiah) di Kabupaten Kapuas Hulu, 2018-2019..... | 38 |
| 2.4.2 | Realisasi Pengeluaran Belanja menurut Jenis Pengeluaran (ribu rupiah) di Kabupaten Kapuas Hulu, 2018-2019..... | 39 |
| 3 | PENDUDUK DAN KETENAGAKERJAAN | 41 |
| 3.1 | KEPENDUDUKAN/POPULATION..... | 48 |
| 3.1.1 | Jumlah Penduduk dan Laju Pertumbuhan Penduduk Menurut Kecamatan di Kabupaten Kapuas Hulu, 2010, 2015, dan 2019..... | 48 |
| 3.1.2 | Jumlah Penduduk dan Rasio Jenis Kelamin Menurut Kecamatan di Kabupaten Kapuas Hulu, 2019..... | 49 |
| 3.1.3 | Persentase Penduduk dan Kepadatan Penduduk Menurut Kecamatan di Kabupaten Kapuas Hulu, 2019 | 50 |
| 3.1.4 | Jumlah Penduduk Menurut Kelompok Umur dan Jenis Kelamin di Kabupaten Kapuas Hulu, 2019..... | 51 |

| | | |
|------------|--|-----------|
| 3.2 | KETENAGAKERJAAN/EMPLOYMENT | 52 |
| 3.2.1 | Jumlah Penduduk Berumur 15 Tahun Keatas menurut Jenis Kegiatan Selama Seminggu yang Lalu di Kabupaten Kapuas Hulu, 2019..... | 52 |
| 3.2.2 | Jumlah Penduduk Angkatan Kerja menurut Pendidikan Tertinggi yang Ditematkan dan Jenis Kegiatan Selama Seminggu yang Lalu di Kabupaten Kapuas Hulu, 2019..... | 53 |
| 3.2.3 | Jumlah Penduduk Berumur 15 Tahun Ke Atas yang Bekerja Selama Seminggu yang lalu Menurut Lapangan Pekerjaan Utama dan Jenis Kelamin di Kabupaten Kapuas Hulu, 2019..... | 54 |
| 3.2.5 | Jumlah Pencari Kerja Terdaftar Menurut Tingkat Pendidikan Tertinggi yang Ditematkan di Kabupaten Kapuas Hulu, 2018 - 2019..... | 56 |
| | <i>Number of Job Seekers Registered by Highest Education Level Completed in Kapuas Hulu Regency, 2018 - 2019</i> | 56 |
| 4 | SOSIAL DAN KESEJAHTERAAN RAKYAT | 57 |
| 4.1 | PENDIDIKAN/EDUCATION | 67 |
| 4.1.1. | Jumlah Sekolah, Murid, Guru, dan Rasio Murid-Guru TK di Kabupaten Kapuas Hulu, 2019/2020 | 67 |
| 4.1.2. | Jumlah Sekolah, Murid, Guru, dan Rasio Murid-Guru Raudatul Athfal (RA) di Kabupaten Kapuas Hulu, Semester Ganjil 2019/2020..... | 69 |
| 4.1.3. | Jumlah Sekolah, Murid, Guru, dan Rasio Murid-Guru Sekolah Dasar (SD) di Kabupaten Kapuas Hulu, Semester Ganjil 2019/2020..... | 70 |
| 4.1.4. | Jumlah Sekolah, Murid, Guru, dan Rasio Murid-Guru Madrasah Ibtidaiyah (MI) di Kabupaten Kapuas Hulu, 2019/2020 | 71 |
| 4.1.5. | Jumlah Sekolah, Murid, Guru, dan Rasio Murid-Guru Sekolah Menengah Pertama (SMP) di Kabupaten Kapuas Hulu, Semester Ganjil 2019/2020..... | 72 |
| 4.1.6. | Jumlah Sekolah, Murid, Guru, dan Rasio Murid-Guru Madrasah Tsanawiyah (MTs) di Kabupaten Kapuas Hulu, 2019/2020 | 73 |
| 4.1.7. | Jumlah Sekolah, Murid, Guru, dan Rasio Murid-Guru Sekolah Menengah Atas (SMA) di Kabupaten Kapuas Hulu, Semester Ganjil 2019/2020..... | 74 |
| 4.1.8. | Jumlah Sekolah, Murid, Guru, dan Rasio Murid-Guru Sekolah Menengah Kejuruan (SMK) di Kabupaten Kapuas Hulu, Semester Ganjil 2019/2020..... | 75 |
| 4.1.9. | Jumlah Sekolah, Murid, Guru, dan Rasio Murid-Guru Madrasah Aliyah (MA) di Kabupaten Kapuas Hulu, 2019/2020 | 76 |

| | | |
|------------|--|------------|
| 4.1.10. | Jumlah Mahasiswa dan Tenaga Pengajar di Perguruan Tinggi di Kabupaten Kapuas Hulu, 2018/2019 | 77 |
| 4.1.11. | Jumlah Desa/Kelurahan yang Memiliki Fasilitas Sekolah Menurut Kecamatan dan Tingkat Pendidikan di Kabupaten Kapuas Hulu, 2014, 2018 dan 2019 | 78 |
| 4.1.12. | Angka Partisipasi Sekolah (APS) Penduduk Berumur 5-18 Tahun Menurut Kelompok Umur dan Jenis Kelamin di Kabupaten Kapuas Hulu, 2019..... | 81 |
| 4.2 | KESEHATAN/HEALTH..... | 82 |
| 4.2.1. | Jumlah Rumah Sakit, Puskesmas, Pustu dan Polindes di Kabupaten Kapuas Hulu, 2019 | 82 |
| 4.2.2. | Jumlah Tenaga Kesehatan di Puskesmas Menurut Kecamatan di Kabupaten Kapuas Hulu, 2019..... | 83 |
| 4.2.3. | Jumlah Tenaga Kesehatan Menurut Pendidikan dan Unit Kerja di Kabupaten Kapuas Hulu, 2019..... | 86 |
| 4.2.4. | Jumlah Klinik, Petugas Lapangan, dan Pembantu Pembina (PPKBD dan Sub PPKBD) Keluarga Berencana di Kabupaten Kapuas Hulu, 2019..... | 87 |
| 4.2.5. | Jumlah Pasangan Usia Subur dan Peserta KB Aktif Menurut Jenis Alat Kontrasepsi di Kabupaten Kapuas Hulu, 2019..... | 88 |
| 4.3 | AGAMA DAN SOSIAL LAINNYA /RELIGION AND OTHER SOCIAL AFFAIRS..... | 90 |
| 4.3.1. | Jumlah Penduduk Menurut Kecamatan dan Agama yang Dianut di Kabupaten Kapuas Hulu, 2019..... | 90 |
| 4.3.2. | Jumlah Tempat Ibadah Menurut Agama di Kabupaten Kapuas Hulu, 2019..... | 91 |
| 4.3.3. | Jumlah Desa yang Mengalami Bencana Alam Menurut Kecamatan di Kabupaten Kapuas Hulu, 2014, 2018, dan 2019..... | 92 |
| 4.3.4. | Jumlah Penyandang Disabilitas di Kabupaten Kapuas Hulu, 2019..... | 93 |
| 4.4 | KEMISKINAN/POVERTY..... | 94 |
| 4.4.1. | Garis Kemiskinan dan Penduduk Miskin di Kabupaten Kapuas Hulu, 2015 – 2019... | 94 |
| 4.4.2. | Indeks Kedalaman Kemiskinan (P1) dan Indeks Keparahan Kemiskinan (P2) di Kabupaten Kapuas Hulu, 2015 – 2019..... | 95 |
| 5 | PERTANIAN DAN PETERNAKAN..... | 97 |
| 5.1 | HORTIKULTURA/HORTICULTURE | 103 |

| | | |
|------------|--|------------|
| 5.1.1. | Luas Panen dan Produksi Tanaman Sayuran dan Buah-Buahan Semusim di Kabupaten Kapuas Hulu, 2019 | 103 |
| 5.1.2. | Tanaman Yang Menghasilkan dan Produksi Sayuran dan Buah-buahan Tahunan di Kabupaten Kapuas Hulu (ton), 2019..... | 104 |
| 5.1.3. | Luas Panen dan Produksi Tanaman Biofarmaka di Kabupaten Kapuas Hulu 2019.... | 105 |
| 5.1.4. | Luas Panen dan Produksi Tanaman Hias di Kabupaten Kapuas Hulu, 2019..... | 106 |
| 5.2 | PERKEBUNAN / ESTATE CROPS..... | 107 |
| 5.2.1. | Luas Areal Produksi & Jumlah Petani Perkebunan Karet Kabupaten Kapuas Hulu, 2019 | 107 |
| 5.2.2. | Luas Areal Produksi & Jumlah Petani Perkebunan Besar Sawit Kabupaten Kapuas Hulu, 2019..... | 108 |
| 5.2.3. | Luas Areal Produksi & Jumlah Petani Perkebunan Lada Kabupaten Kapuas Hulu, 2019 | 109 |
| 5.2.4. | Luas Areal Produksi & Jumlah Petani Perkebunan Tebu Kabupaten Kapuas Hulu, 2019 | 110 |
| 5.2.5. | Luas Areal Produksi & Jumlah Petani Perkebunan Kopi Kabupaten Kapuas Hulu, 2019 | 111 |
| 5.2.6. | Luas Areal Produksi & Jumlah Petani Perkebunan Kakao Kabupaten Kapuas Hulu, 2019 | 112 |
| 5.2.7. | Luas Areal Produksi & Jumlah Petani Perkebunan Enau/Aren Kabupaten Kapuas Hulu, 2019..... | 113 |
| 5.2.8. | Luas Areal Produksi & Jumlah Petani Perkebunan Kelapa Kabupaten Kapuas Hulu 2019 | 114 |
| 5.2.9. | Luas Areal Produksi & Jumlah Petani Perkebunan Pinang Kabupaten Kapuas Hulu, 2019 | 115 |
| 5.2.10. | Luas Areal Produksi & Jumlah Petani Perkebunan Kapuk Kabupaten Kapuas Hulu, 2019 | 116 |
| 5.3 | PETERNAKAN / FARMING..... | 117 |
| 5.3.1. | Populasi Ternak dan Unggas (Ekor) Menurut Kecamatan di Kabupaten Kapuas Hulu, 2019..... | 117 |
| 5.3.2. | Produksi Daging di Kabupaten Kapuas Hulu, 2019..... | 119 |

| | | |
|------------|--|------------|
| 5.3.3. | Banyaknya Pemotongan Ternak Menurut Kecamatan di Kabupaten Kapuas Hulu (ekor), 2019..... | 121 |
| 6 | INDUSTRI, PERTAMBANGAN, DAN ENERGY..... | 123 |
| 6.1. | Produksi Listrik PLN Ranting Putussibau, 2016..... | 128 |
| 6.2. | Jumlah Pelanggan dan nilai Penjualan Listrik di Kabupaten Kapuas Hulu, 2016..... | 129 |
| 6.3. | Jumlah Pelanggan Air Minum yang Disalurkan Menurut Jenis Pelanggan Pada PDAM Kapuas Hulu, 2015 - 2019 | 130 |
| 6.4. | Banyaknya Air Minum (M ³) yang Disalurkan Menurut Jenis Pelanggan Pada PDAM Kapuas Hulu, 2015 - 2019 | 131 |
| 6.5. | Data Produksi Air, dan Penjualan Air PDAM Kapuas Hulu, 2019 | 132 |
| 7 | PARIWISATA..... | 133 |
| 7.1 | HOTEL DAN PARIWISATA/ HOTEL AND TOURISM | 138 |
| 7.1.1. | Jumlah Hotel dan Akomodasi Lainnya Menurut Kecamatan di Kabupaten Kapuas Hulu, 2019..... | 138 |
| 7.1.2. | Banyaknya Restoran/ Rumah Makan Menurut Kecamatan di Kabupaten Kapuas Hulu, 2019..... | 139 |
| 7.1.3. | Jumlah Kunjungan Wisatawan ke Kabupaten Kapuas Hulu, 2019..... | 140 |
| 8 | TRANSPORTASI DAN KOMUNIKASI | 141 |
| 8.1 | TRANSPORTASI/TRANSPORTATION | 147 |
| 8.1.1. | Panjang Jalan Kabupaten Menurut Keadaan dan Status Jalan di Kabupaten Kapuas Hulu (km), 2015 - 2018 | 147 |
| 8.1.2. | Panjang Jalan Kabupaten Menurut Kecamatan dan Jenis Permukaan Jalan di Kabupaten Kapuas Hulu, 2017 | 148 |
| 8.1.3. | Panjang Jalan Kabupaten Menurut Kecamatan dan Kondisi Jalan di Kabupaten Kapuas Hulu, 2017..... | 149 |
| 8.2 | KOMUNIKASI/ COMMUNICATION..... | 150 |
| 8.2.1. | Jumlah Kantor Pos Pembantu Menurut Kecamatan di Kabupaten Kapuas Hulu, 2016-2019..... | 150 |
| 9 | PERBANKAN, KOPERASI DAN HARGA-HARGA..... | 151 |
| 9.1 | KOPERASI/ COOPERATIVE..... | 156 |

| | | |
|-------------|---|------------|
| 9.1.1. | Jumlah Jumlah Koperasi Aktif Menurut Kecamatan di Kabupaten Kapuas Hulu, 2017-2018..... | 156 |
| 9.1.2. | Jumlah Koperasi Menurut Jenis Koperasi dan Kecamatan, 2018..... | 157 |
| 9.2 | PERBANKAN/BANKING..... | 159 |
| 9.2.1. | Jumlah Penghimpunan Dana dari Pihak Ketiga Pada PT. Bank Rakyat Indonesia Putussibau, 2019 (Rp.000 000)..... | 159 |
| 9.2.2. | Posisi Tabungan dan Penabung Pada PT. Bank Rakyat Indonesia Putussibau, 2019 (Rp.000 000)..... | 160 |
| 9.2.3. | Penyaluran Kredit Pada PT. Bank Rakyat Indonesia Putussibau, 2019 (Rp.000 000) | 161 |
| 10 | PENGELUARAN PENDUDUK..... | 163 |
| 10.1. | Rata-rata Pengeluaran Per Kapita Sebulan Menurut Kelompok Komoditas di Kabupaten Kapuas Hulu, 2018 dan 2019..... | 168 |
| 10.2. | Persentase Pengeluaran Per Kapita Sebulan Menurut Kelompok Komoditas di Kabupaten Kapuas Hulu, 2018 dan 2019..... | 169 |
| 10.3. | Persentase Penduduk Menurut Golongan Pengeluaran Per Kapita Sebulan di Kabupaten Kapuas Hulu, 2018 dan 2019..... | 170 |
| 11 | PERDAGANGAN..... | 171 |
| 11.1 | Jumlah Perizinan di Kabupaten Kapuas Hulu, 2018 - 2019..... | 176 |
| 11.2 | Jumlah Perusahaan yang Izinnya Tervalidasi Melalui Sistem OSS di Kabupaten Kapuas Hulu, 2018-2019..... | 177 |
| 11.3 | Jumlah Perusahaan Perusahaan Perdagangan yang Terdaftar Melalui Sistem OSS di Kabupaten Kapuas Hulu, 2018-2019..... | 178 |
| 12 | SISTEM NERACA REGIONAL..... | 179 |
| 12.1 | PENDAPATAN REGIONAL..... | 185 |
| 12.1.1. | Produk Domestik Regional Bruto Kabupaten Kapuas Hulu Atas Dasar Harga Berlaku Menurut Lapangan Usaha (juta rupiah), 2016-2019..... | 185 |
| 12.1.2. | Produk Domestik Regional Bruto Kabupaten Kapuas Hulu Atas Dasar Harga Konstan 2010 Menurut Lapangan Usaha (juta rupiah), 2016-2019..... | 186 |
| 12.1.3. | Distribusi Persentase Produk Domestik Regional Bruto Kabupaten Kapuas Hulu Atas Dasar Harga Berlaku Menurut Lapangan Usaha (persen), 2016-2019..... | 187 |

| | | |
|-----------|--|------------|
| 12.1.4. | Laju Pertumbuhan Produk Domestik Regional Bruto Kabupaten Kapuas Hulu Atas Dasar Harga Konstan 2010 Menurut Lapangan Usaha (persen), 2016-2019 | 188 |
| 12.1.5. | Indeks Harga Implisit Produk Domestik Regional Bruto Kabupaten Kapuas Hulu Menurut Lapangan Usaha (2010=100), 2016-2019 | 189 |
| 12.1.6. | Laju Pertumbuhan Indeks Harga Implisit Produk Domestik Regional Bruto Kabupaten Kapuas Hulu Menurut Lapangan Usaha (persen), 2016-2019..... | 190 |
| 12.1.7. | Produk Domestik Regional Bruto Atas Dasar Harga Berlaku Menurut Jenis Pengeluaran di Kabupaten Kapuas Hulu (miliar rupiah), 2016-2019..... | 191 |
| 12.1.8. | Produk Domestik Regional Bruto Atas Dasar Harga Konstan 2010 Menurut Jenis Pengeluaran di Kabupaten Kapuas Hulu (miliar rupiah), 2016-2019..... | 192 |
| 13 | PERBANDINGAN ANTAR KABUPATEN/KOTA..... | 193 |
| 13.1. | Jumlah Penduduk Menurut Kabupaten/Kota di Provinsi Kalimantan Barat (ribu), 2015-2019..... | 198 |
| 13.2. | Laju Pertumbuhan Produk Domestik Regional Bruto Atas Dasar harga Konstan 2010 Menurut Kabupaten/Kota di Provinsi Kalimantan Barat (persen), 2015-2019..... | 199 |
| 13.3. | Jumlah Penduduk Miskin Menurut Kabupaten/Kota di Provinsi Kalimantan Barat (ribu), 2015-2019..... | 200 |
| 13.4. | Indeks Pembangunan Manusia Menurut Kabupaten/Kota di Provinsi Kalimantan Barat, 2015-2019..... | 201 |

DAFTAR GAMBAR / LIST OF FIGURES

| | halaman <i>page</i> |
|-----------|--|
| Gambar 1 | Luas Wilayah Menurut Kecamatan di Kabupaten Kapuas Hulu Total7 |
| Gambar 2 | Jumlah Pegawai Negeri Sipil Daerah Menurut Jenis Kelamin dan Golongan di Kabupaten Kapuas Hulu, 201924 |
| Gambar 3 | Piramida Penduduk Kabupaten Kapuas Hulu, 2019.....47 |
| Gambar 4 | Jumlah Penduduk di Bawah Garis Kemiskinan, 2015 – 2019.....66 |
| Gambar 5 | Populasi Ternak Besar (Sapi) di Kabupaten Kapuas Hulu, 2015-2019102 |
| Gambar 6 | Jumlah Pelanggan Air Minum yang Disalurkan Menurut Jenis Pelanggan Pada PDAM Kapuas Hulu, 2015 - 2019127 |
| Gambar 7 | Jumlah Wisatawan Mancanegara dan Wisatawan Nusantara yang datang ke Kabupaten Kapuas Hulu, 2019137 |
| Gambar 8 | Panjang Jalan Menurut Kondisi Jalan di Kabupaten Kapuas Hulu, 2015 – 2018146 |
| Gambar 10 | Jumlah Koperasi Aktif di Kabupaten Kapuas Hulu, 2017-2018.....155 |
| Gambar 11 | Persentase Penduduk Menurut Golongan Pengeluaran Per Kapita Sebulan di Kabupaten Kapuas Hulu, 2019167 |
| Gambar 12 | Jumlah Perusahaan Perdagangan yang Terdaftar Melalui Sistem OSS di Kabupaten Kapuas Hulu, 2018-2019.....175 |

Gambar 13 Laju Pertumbuhan Produk Domestik Regional Bruto Kabupaten Kapuas Hulu Atas Dasar Harga Konstan 2010 Menurut Lapangan Usaha (persen), 2016-2019..... 184

Gambar 14 Indeks Pembangunan Manusia Menurut Kabupaten/Kota di Provinsi Kalimantan Barat, 2015-2019..... 197

<https://kapuashulukab.bps.go.id>

PENJELASAN UMUM / EXPLANATORY NOTES

Tanda-tanda, satuan-satuan, dan lain-lainnya yang digunakan dalam publikasi ini adalah sebagai berikut:

Symbols, measurement units, and acronyms which are used in this publication, are as follows.

1. TANDA-TANDA/SYMBOLS

| | |
|---|-------|
| Data tidak tersedia/ <i>Data not available</i> | : ... |
| Tidak ada atau nol / <i>Null or zero</i> | : — |
| Data dapat diabaikan/ <i>Data negligible</i> | : 0 |
| Tanda decimal/ <i>Decimal point</i> | : , |
| Data tidak dapat ditampilkan/ <i>Not applicable</i> | : NA |
| Angka perkiraan/ <i>Estimated figures</i> | : e |
| Angka sementara/ <i>Preliminary figures</i> | : x |
| Angka sangat sementara/ <i>Very preliminary figures</i> | : xx |
| Angka diperbaiki/ <i>Revised figures</i> | : r |

2. SATUAN/UNITS

| | |
|--|--|
| barel/ <i>barrel</i> | : 158,99 liter/ <i>litres</i> = $1/6,2898 \text{ m}^3$ |
| hektar (ha)/ <i>hectare (ha)</i> | : 10 000 m^2 |
| kilometer (km)/ <i>kilometres (km)</i> | : 1 000 meter/ <i>meters</i> (m) |
| knot/ <i>knot</i> | : 1,8523 km/jam (km/hour) |
| kuintal/ <i>quintal</i> | : 100 kg |
| KWh | : 1 000 Watt <i>hour</i> |
| MWh | : 1 000 KWh |
| liter (untuk beras)/ <i>litre (for rice)</i> | : 0,80 kg |
| ons/ <i>ounce</i> | : 28,31 gram/ <i>grams</i> |
| ton | : 1 000 kg |

Satuan lain: buah, dus, butir, helai/lembar, kaleng, batang, pulsa, ton kilometer (ton-km), jam, menit, persen (%).

Other units: unit, pack, pieces, sheet, tin, pulse, ton-kilometres(ton-km), hour, minute, percent (%).

Perbedaan angka di belakang koma disebabkan oleh pembulatan angka.

The difference in decimal numbers is caused by rounding.

3. SINGKATAN/ABBREVIATION

| | |
|----------------|----------------------------|
| LS | : Lintang Selatan |
| BT | : Bujur Timur |
| Pustu | : Puskesmas Pembantu |
| Pilpres | : Pemilihan Presiden |
| Lansia | : Lanjut usia |
| KUD | : Koperasi Unit Desa |
| KPN | : Koperasi Pegawai Negeri |
| KSP | : Koperasi simpan pinjam |
| KSU | : Koperasi Serba Usaha |
| Kop Tan | : Koperasi Pertanian |
| Kop Mas | : Koperasi Masyarakat |
| Kop Peng Hutan | : Koperasi Pengusaha Hutan |
| Kop Peng Kayu | : Koperasi Pengusaha Kayu |
| PUS | : Pasangan Usia Subur |
| PAD | : Pendapatan Asli Daerah |
| DAU | : Dana Alokasi Umum |

Bab
Chapter

1

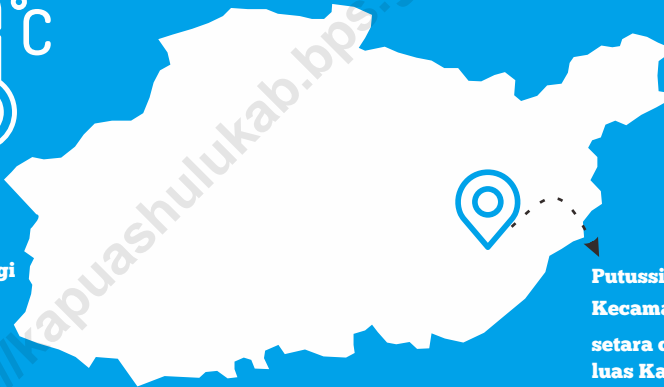
GEOGRAFI DAN IKLIM GEOGRAPHY AND CLIMATES

Luas Kabupaten
Kapuas Hulu'
29 842 km²















Rata-rata suhu tertinggi
terjadi pada bulan
Mei yaitu

28,2°C



Putussibau Selatan adalah
Kecamatan **TERLUAS**
setara dengan **17,94%**
luas Kapuas Hulu

Jumlah Curah Hujan dan Jumlah Hari Hujan 2019²

| Januari | Februari | Maret | April | Mei | Juni |
|--|--|---|---|---|--|
|  Curah hujan 412 mm Hari Hujan 28 hari |  Curah hujan 4159 mm Hari Hujan 21 hari |  Curah hujan 184 mm Hari Hujan 21 hari |  Curah hujan 413 mm Hari Hujan 20 hari |  Curah hujan 138 mm Hari Hujan 12 hari |  Curah hujan 358 mm Hari Hujan 21 hari |
| Juli | Agustus | September | Oktober | November | Desember |
|  Curah hujan 210 mm Hari Hujan 15 hari |  Curah hujan 243 mm Hari Hujan 12 hari |  Curah hujan 89 mm Hari Hujan 12 hari |  Curah hujan 306mm Hari Hujan 24 hari |  Curah hujan 156 mm Hari Hujan 19 hari |  Curah hujan 628 mm Hari Hujan 28 hari |

PENJELASAN TEKNIS

Iklim adalah rata-rata cuaca, atau lebih spesifik sebagai deskripsi statistik dalam hal rata-rata dan variabilitas dalam jumlah yang relevan selama periode waktu dimulai dari bulan ke ribuan atau jutaan tahun.

Curah hujan merupakan ketebalan air hujan yang terkumpul pada luasan 1 m².

Hujan adalah titik-titik air di udara atau awan yang sudah terlalu berat karena kandungan airnya sudah sangat banyak, sehingga akan jatuh kembali ke permukaan bumi sebagai hujan (presipitasi).

Kelembapan relatif (nisbi) adalah angka dalam persen yang menunjukkan perbandingan antara banyaknya uap air yang benar-benar dikandung udara pada suhu tertentu dan jumlah uap air maksimum yang dapat dikandung udara.

TECHNICAL NOTES

***Climate** is the average weather, or more specific as the statistical description in terms of the average and variability of relevant quantities over a period of time starting from months to thousands or millions of years.*

***Rainfall** is the thickness of the rain water collected on area 1 m².*

***Rain** is water points in the air or the cloud that was too heavy because the content of the water is already very much, so it will fall back to the Earth's surface as rain (precipitation).*

***Relative humidity** is a number in percent that shows the ratio of the number of water vapor that actually contained the air temperature and the amount of the maximum water vapor that can be contained.*

ULASAN

Letak Wilayah

Kabupaten Kapuas Hulu, secara astronomis berada pada 0,5° Lintang Utara sampai 1,4° Lintang Selatan dan 111,40° sampai 114,10° Bujur Timur dengan ibukota Putussibau. Sebelah Utara berbatasan dengan Serawak (Malaysia Timur), sebelah Barat dan Selatan berbatasan dengan Kabupaten Sintang dan Melawi, sementara sebelah Timur berbatasan dengan Provinsi Kalimantan Timur dan Kalimantan Tengah.

Kabupaten Kapuas Hulu memanjang dari arah Barat ke Timur, dengan jarak kurang lebih 240 Km dan melebar dari Utara ke Selatan dengan jarak kurang lebih 126,70 Km. Kabupaten Kapuas Hulu terletak di ujung paling Timur Provinsi Kalimantan Barat, dengan jarak kurang lebih 657 Km melalui jalan darat, dan 842 Km melalui Sungai Kapuas. Waktu tempuh ke Pontianak kurang lebih empat puluh lima menit penerbangan menggunakan Pesawat Udara jenis ATR 42 Seri 300/F27 atau kurang lebih 16 jam dengan kendaraan darat.

DESCRIPTION

Location Area

Kapuas Hulu Regency, astronomically located at 0,5° North latitude to 1,4° south latitude and 111,40° to 114,10° East Longitude with Putussibau as a capital city. Northern border with Sarawak (East Malaysia), the west and south borders are Sintang and Melawi regency, while the eastern border province of Kalimantan Timur and Kalimantan Tengah.

Kapuas Hulu Regency extends from west to east, a distance less than 240 km and extends from north to south with a distance of approximately 126,70 km. Kapuas Hulu regency located at eastern tip of Kalimantan Barat province, a distance less than 657 Km by road, and 842 km through the Kapuas River. Pontianak travel time to approximately forty-five minute flight using ATR-42 Aircraft type Series 300/F27 or roughly 16 hours with ground vehicles.

Morfologi

Secara keseluruhan Kabupaten Kapuas Hulu merupakan daerah yang telah mengalami pengikisan dan sudah semakin tua, yang ditandai dengan *gradient* sungai yang kecil dan berbelok-belok. Morfologi daerah Kapuas Hulu umumnya berbentuk wajan (kuali) yang terdiri dari dataran rendah/cekung yang terendam air memanjang dari hilir Nanga Manday terus ke arah Barat mengikuti aliran Sungai Kapuas sampai Nanga Suhaid Kecamatan Suhaid.

Kecamatan Semitau terdiri dari danau-danau dan rawa-rawa yang airnya cukup dalam. Sedangkan dataran rendah yang bukan danau terendam dua kali setahun selama 1/2 sampai 6 bulan. Pada dataran rendah ini terdapat ibukota kecamatan yang penduduknya relatif ramai. Dataran rendah ini berada pada ketinggian kurang lebih 31-46 meter di atas permukaan laut.

Pada dataran tinggi/miring diselingi oleh rawa-rawa memanjang tetapi sempit atau diselingi oleh bukit-bukit kecil.

Morphology

Overall Kapuas Hulu is an area that has suffered erosion and is getting older, which is marked by a small river gradient and winding. Kapuas Hulu morphology generally shaped pan (skillet), which consists of low land / water submerged hollow extending from the downstream Nanga Manday continue westward to follow the flow of the Kapuas River until Nanga Suhaid at Suhaid Subdistrict.

Semitau Subdistrict consists of lakes and swamps where the water is fairly deep. While lowland lakes that are not submerged twice a year for 1/2 to 6 months. In the lowlands there is the capital subdistrict whose population is relatively crowded. Lowland is located at an altitude of approximately 31 - 46 meters above sea level.

In the highland/tilt interspersed by swamps elongated but narrow or interspersed by small hills. These plains are usually categorized as flooded at certain times, namely when there is heavy rainfall that caused flooding and stagnant water for 2 - 5 hours.

Dataran ini termasuk kategori yang biasanya dikenangi air pada waktu-waktu tertentu, yakni ketika terjadi curah hujan yang tinggi yang menyebabkan banjir dan tergenang air selama 2-5 jam saja. Dataran yang tinggi/miring ini terletak pada ketinggian sekitar 4.761 meter dari permukaan laut.

Luas Wilayah

Kabupaten Kapuas Hulu merupakan kabupaten terluas kedua (setelah Kabupaten Ketapang) di Kalimantan Barat. Luas Kabupaten Kapuas Hulu seluruhnya adalah 29.842 km², setara dengan 20,33 persen dari luas Kalimantan Barat secara keseluruhan yang mencapai 146.807 km².

Dari 23 kecamatan, Putussibau Selatan, Putussibau Utara dan Embaloh Hulu merupakan tiga kecamatan yang memiliki luas wilayah terbesar dengan luas masing-masing 5.352,30 km², 5.204,80 km² dan 3.457,60 km² atau setara dengan 17,94 persen, 17,44 persen dan 11,59 persen dari luas Kabupaten Kapuas Hulu. Sedangkan Kecamatan Puring Kencana merupakan kecamatan dengan luas wilayah terkecil dimana luas wilayah kecamatan tersebut kurang dari 300 km² atau kurang dari 1 persen luas wilayah Kabupaten Kapuas Hulu.

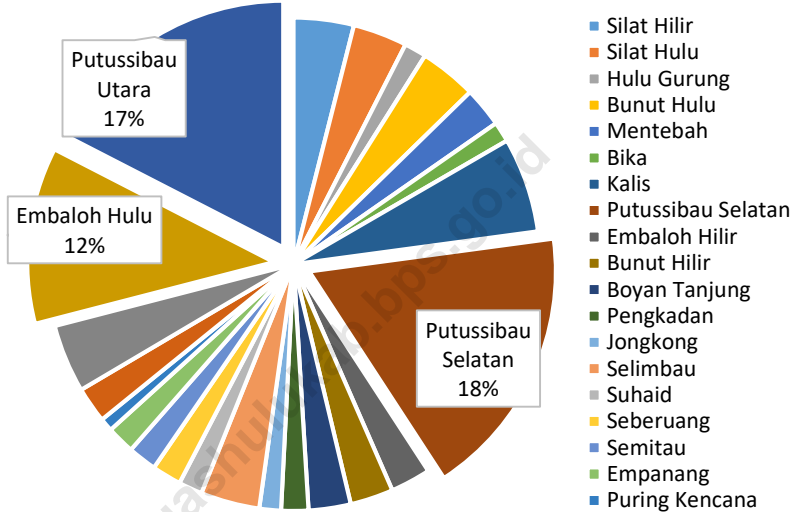
High Plains / tilt is situated at an altitude of about 4.761 meters above sea level.

Area

Kapuas Hulu regency is the second largest (after Ketapang) in Kalimantan Barat. Area of Kapuas Hulu are 29.842 km², equivalent to 20,33 percent of the overall area of Kalimantan Barat, which reached 146.807 km².

Putussibau Selatan, Putussibau Utara and Embaloh Hulu Subdistrict are the three subdistricts that have the largest area with the area of each 5.279,85 km², 2.204,80 km² and 3.457,6 km², equivalent to 17,69 percent, 17,44 percent and 11,59 percent of the area of Kapuas Hulu regency. While Puring Kencana is the smallest subdistrict with an area of subdistrict is less than 300 km², or less than 1 percent total area of Kapuas Hulu regency.

Gambar 1 Luas Wilayah Menurut Kecamatan di Kabupaten Kapuas Hulu Total
Picture Area by Subdistrict In Kapuas Hulu Regency



1.1 KEADAAN GEOGRAFI/GEOGRAPHY CONDITION

Tabel 1.1.1. Luas Daerah dan Jumlah Pulau Menurut Kecamatan di Kabupaten Kapuas Hulu, 2019
Table Total Area and Number of Island by Subdistrict in Kapuas Hulu Regency, 2019

| | Kecamatan <i>Subdistrict</i> | Ibukota Kecamatan <i>Capital of Sub District</i> | Luas (km²) Total Area <i>(square.km)</i> |
|-----|--|--|---|
| | (1) | (2) | (3) |
| 1. | Silat Hilir | Baru | 1 167,10 |
| 2. | Silat Hulu | Nanga Dangan | 1 061,80 |
| 3. | Hulu Gurung | Nanga Tepuai | 431,90 |
| 4. | Bunut Hulu | Nanga Suruk | 1 118,14 |
| 5. | Mentebah | Nanga Mentebah | 771,26 |
| 6. | Bika | Bika | 392,16 |
| 7. | Kalis | Nanga Kalis | 1 853,84 |
| 8. | Putussibau Selatan | Kedamin Hulu | 5 352,33 |
| 9. | Embaloh Hilir | Nanga Embaloh | 784,30 |
| 10. | Bunut Hilir | Nanga Bunut | 882,10 |
| 11. | Boyan Tanjung | Nanga Boyan | 822,00 |
| 12. | Pengkadan | Martadana | 531,20 |
| 13. | Jongkong | Jongkong | 442,50 |
| 14. | Selimbau | Selimbau | 1 143,88 |
| 15. | Suhaid | Nanga Suhaid | 462,91 |
| 16. | Seberuang | Sejiram | 570,80 |
| 17. | Semitau | Semitau Hulu | 562,70 |
| 18. | Empanang | Nanga Kantuk | 543,14 |
| 19. | Puring Kencana | Sungai Antu | 257,66 |
| 20. | Badau | Badau | 700,00 |
| 21. | Batang Lupar | Lanjak Deras | 1 332,90 |
| 22. | Embaloh Hulu | Banua Martinus | 3 452,60 |
| 23. | Putussibau Utara | Putussibau Kota | 5 204,80 |
| | Kapuas Hulu | | 29 842,03 |

Sumber : Kementerian Dalam Negeri / Ministry of Home Affairs

Lanjutan Tabel / *Continued Table 1.1.1*

| Kecamatan Subdistrict | Persentase / Percentage | Jumlah Pulau / Number of Island |
|----------------------------------|------------------------------------|--|
| (1) | (2) | (3) |
| 1. Silat Hilir | 3,91 | - |
| 2. Silat Hulu | 3,56 | - |
| 3. Hulu Gurung | 1,45 | - |
| 4. Bunut Hulu | 3,75 | - |
| 5. Mentebah | 2,58 | - |
| 6. Bika | 1,31 | - |
| 7. Kalis | 6,21 | - |
| 8. Putussibau Selatan | 17,94 | - |
| 9. Embaloh Hilir | 2,63 | - |
| 10. Bunut Hilir | 2,96 | - |
| 11. Boyan Tanjung | 2,75 | - |
| 12. Pengkadan | 1,78 | - |
| 13. Jongkong | 1,48 | - |
| 14. Selimbau | 3,83 | - |
| 15. Suhaid | 1,55 | - |
| 16. Seberuang | 1,91 | - |
| 17. Semitau | 1,89 | - |
| 18. Empanang | 1,82 | - |
| 19. Puring Kencana | 0,86 | - |
| 20. Badau | 2,35 | 1 |
| 21. Batang Lupar | 4,47 | - |
| 22. Embaloh Hulu | 11,57 | - |
| 23. Putussibau Utara | 17,44 | - |
| Kapuas Hulu | 100,00 | 1 |

Sumber : Kementerian Dalam Negeri / *Ministry of Home Affairs*

Tabel 1.1.2. Nama Gunung dan Tingginya Menurut Lokasi di Kabupaten Kapuas Hulu
Table Name and Altitude of Mountain by Location in Kapuas Hulu Regency

| | Kecamatan <i>Subdistrict</i> | Nama Gunung <i>Name of Mountain</i> | Tinggi <i>Height (m)</i> |
|----|--|---|------------------------------------|
| | (1) | (2) | (3) |
| 1. | Putussibau | Gunung Cemeru | 1 681,00 |
| | | Gunung Harung | 1 359,00 |
| | | Bukit Liang Cabang | 1 394,00 |
| 2. | Embaloh Hulu | Gunung Lawit | 767,00 |
| | | Gunung Batuang | 1 151,00 |
| 3. | Kalis | Bukit Batue Sambung | 1 770,00 |

Sumber/source: Peta Topografi Kalimantan Barat

Tabel 1.1.3. **Jarak Jalan Darat antara Putussibau ke Beberapa Ibukota Kecamatan**
Table *River Distance Between Putussibau to Capital Subdistrict*

| Putussibau ke- / Putussibau to- | | Jarak / Distance (km) |
|------------------------------------|----------------|-----------------------|
| (1) | | (2) |
| 01. | Na. Kalis | 21 |
| 02. | Mentebah | 45 |
| 03. | Semangut | 59 |
| 04. | Boyan Tanjung | 88 |
| 05. | Jongkong | 165 |
| 06. | Na. Tepuai | 117 |
| 07. | Lubuk Antuk | 121 |
| 08. | Sejiram | 170 |
| 09. | Semitau | 187 |
| 10. | Suhaid | 196 |
| 11. | Lanjak | 123 |
| 12. | Badau | 171 |
| 13. | Bika | 16 |
| 14. | Selimbau | 163 |
| 15. | Silat | 201 |
| 16. | Empanang | 189 |
| 17. | Puring Kencana | 212 |

Tabel 1.1.4. Jarak Jalan Sungai antara Putussibau ke Beberapa Ibukota Kecamatan
Table River Distance Between Putussibau to Capital Subdistrict

| Putussibau ke- / Putussibau to- | | Jarak / Distance (km) |
|------------------------------------|----------------|-----------------------|
| (1) | | (2) |
| 01. | Bika | 35 |
| 02. | Nanga Embaloh | 61 |
| 03. | Benua Martinus | 189 |
| 04. | Nanga Bunut | 122 |
| 05. | Nanga Suruk | 258 |
| 06. | Jongkong | 276 |
| 07. | Nanga Tepuai | 318 |
| 08. | Selimbau | 330 |
| 09. | Semitau | 370 |
| 10. | Sejiram | 443 |
| 11. | Nanga Silat | 420 |
| 12. | Nanga Dangkan | 490 |
| 13. | Nanga Kantuk | 417 |
| 14. | Badau | 437 |
| 15. | Lanjak | 468 |

1.2 KEADAAN IKLIM/*CLIMATE CONDITION*

Tabel 1.2.1. Jumlah Curah Hujan, Hari Hujan, dan Rata-Rata Kelembaban Nisbi pada Stasiun Meteorologi Pangsuma Kapuas Hulu, 2019
Total Rainfall, Rainy Day, and Average Relativity Moisture At Meteorological Station Pangsuma Kapuas Hulu, 2019

| Bulan / Month | | Jumlah Curah Hujan / Total Rainfall (mm) | Jumlah Hari Hujan / Rainy Day | Rata-Rata Kelembaban Nisbi (%) / Average Relativity Moisture (%) |
|------------------|-----------|---|----------------------------------|---|
| (1) | | (2) | (3) | |
| 01. | Januari | 412 | 28 | 84 |
| 02. | Februari | 459 | 21 | 85 |
| 03. | Maret | 184 | 21 | 83 |
| 04. | April | 413 | 20 | 84 |
| 05. | Mei | 138 | 12 | 81 |
| 06. | Juni | 358 | 22 | 83 |
| 07. | Juli | 210 | 15 | 81 |
| 08. | Agustus | 243 | 12 | 81 |
| 09. | September | 89 | 12 | 80 |
| 10. | Oktober | 306 | 25 | 84 |
| 11. | November | 156 | 19 | 83 |
| 12. | Desember | 628 | 28 | 87 |
| Rata-rata | | 300 | 20 | 83 |

Sumber/source: Stasiun Meteorologi Pangsuma Kapuas Hulu

Tabel 1.2.2. **Temperatur Bulanan pada Stasiun Meteorologi Pangsuma Kapuas Hulu, 2019**
Table *Monthly Temperature on Meteorological Station Pangsuma Kapuas Hulu, 2019*

| Bulan / Month | | Temperatur/Temperatures (°C) | | |
|------------------|-----------|------------------------------|---------------------|-----------------------|
| | | Maksimum/ Maximum | Minimum/ Minimum | Rata-Rata/ Average |
| (1) | | (2) | (3) | (4) |
| 01, | Januari | 34,60 | 21,80 | 27,10 |
| 02, | Februari | 35,00 | 21,40 | 26,80 |
| 03, | Maret | 35,00 | 22,00 | 27,40 |
| 04, | April | 35,00 | 22,00 | 27,40 |
| 05, | Mei | 35,10 | 22,00 | 28,20 |
| 06, | Juni | 34,20 | 22,00 | 27,50 |
| 07, | Juli | 35,00 | 20,00 | 27,30 |
| 08, | Agustus | 35,40 | 20,60 | 27,30 |
| 09, | September | 35,40 | 21,00 | 27,60 |
| 10, | Oktober | 34,40 | 21,20 | 26,70 |
| 11, | November | 34,80 | 21,80 | 27,30 |
| 12, | Desember | 34,60 | 21,40 | 26,60 |

Sumber/source: Stasiun Meteorologi Pangsuma Kapuas Hulu

Tabel 1.2.3. Kecepatan Angin Bulanan dan Penyinaran Matahari pada Stasiun Meteorologi Pangsuma Kapuas Hulu (knot), 2019
Monthly Wind Velocity and Sunshine Spread Out on Pangsuma Meteorological Station Kapuas Hulu (knots), 2019

| | Bulan / Month | Kecepatan Angin (knot)/ Wind Velocity (knots) | | Penyinaran Matahari Sunshine Spread Out (%) |
|-----|------------------|--|-----------|--|
| | | Maks | Rata-Rata | |
| | (1) | (2) | (3) | (4) |
| 01, | Januari | 8,00 | 3,00 | 55 |
| 02, | Februari | 8,00 | 3,00 | 41 |
| 03, | Maret | 9,00 | 3,00 | 48 |
| 04, | April | 9,00 | 2,00 | 44 |
| 05, | Mei | 8,00 | 1,00 | 60 |
| 06, | Juni | 8,00 | 1,00 | 57 |
| 07, | Juli | 9,00 | 1,00 | 60 |
| 08, | Agustus | 8,00 | 1,00 | 58 |
| 09, | September | 9,00 | 1,00 | 47 |
| 10, | Oktober | 9,00 | 1,00 | 47 |
| 11, | November | 12,00 | 1,00 | 48 |
| 12, | Desember | 19,00 | 1,00 | 34 |

Sumber/source: Stasiun Meteorologi Pangsuma Kapuas Hulu

Bab
Chapter

2

PEMERINTAHAN GOVERNMENT



Bupati Kabupaten Kapuas Hulu

AM. Nasir, SH

2015 - Sekarang

JUMLAH PEGAWAI NEGERI SIPIL KAPUAS HULU



2633
PEGAWAI
LAKI-LAKI

2413
PEGAWAI
PEREMPUAN



23

Kecamatan

Putussibau Utara sebagai ibukota
Kabupaten Kapuas Hulu



282
Desa

Putussibau Utara merupakan
kecamatan dengan desa terbanyak
yaitu sebanyak 19 desa



703
Dusun

Puring Kencana merupakan kecamatan
dengan jumlah dusun paling sedikit
yaitu sebanyak 16 dusun

PENJELASAN TEKNIS

Desa adalah satuan wilayah yang ditempati oleh sejumlah penduduk sebagai kesatuan masyarakat termasuk di dalamnya kesatuan masyarakat hukum yang mempunyai organisasi pemerintahan terendah dan langsung di bawah camat serta berhak menyelenggarakan rumah tangga sendiri dalam ikatan negara kesatuan Republik Indonesia. Ciri utama desa adalah kepala desanya dipilih oleh masyarakat setempat.

Dusun adalah bagian wilayah dalam Desa yang merupakan lingkungan kerja pelaksanaan pemerintahan Desa.

Fraksi adalah kelompok Anggota DPR yang memiliki pandangan politik yang sejalan. Dengan adanya fraksi memungkinkan Anggota Dewan untuk dapat menjalankan tugas dan wewenangnya secara maksimal. Setiap Anggota Dewan wajib menjadi anggota salah satu fraksi.

Jabatan Struktural adalah suatu kedudukan yang menunjukkan tugas tanggung jawab, wewenang dan hak seorang Pegawai Negeri Sipil dalam rangka memimpin suatu satuan organisasi negara. jabatan keanggotaan DPRD.

TECHNICAL NOTES

Village is a unit of area that is occupied by a number of residents as the unity of the community including the unity of Community law which has the lowest governance organization and are directly under the head and organizes its own household within the unitary State of Republic of Indonesia bond (RI). A major feature of the village is the head of his village was chosen by the local community.

Hamlet is part of the village is the village governance work environment.

Fraction is a group of House members who have political views that are in line. The existence of factions allow Board members to be able to perform tasks and authority to its full potential. Each Board member is obliged to be a member of one of the factions.

Structural Positions is a position that shows the assignment of responsibility, authority and the rights of a civil servant in order to lead a unit of organization.

DAFTAR ISTILAH

Kelurahan adalah satuan wilayah yang ditempati oleh sejumlah penduduk yang mempunyai organisasi pemerintahan terendah langsung di bawah camat dan tidak berhak menyelenggarakan rumah tangga sendiri. Ciri utama kelurahan adalah kepala kelurahannya (*lurah*) sebagai pegawai negeri dan tidak dipilih oleh rakyat.

Komisi merupakan alat kelengkapan DPRD yang bersifat tetap dan dibentuk oleh DPRD pada awal masa jabatan keanggotaan DPRD.

Partai Politik adalah organisasi yang bersifat nasional dan dibentuk oleh sekelompok warga negara Indonesia secara sukarela atas dasar kesamaan kehendak dan cita-cita untuk memperjuangkan dan membela kepentingan politik anggota, masyarakat, bangsa dan negara, serta memelihara keutuhan Negara Kesatuan Republik Indonesia berdasarkan Pancasila dan UUD 1945.

Pegawai Negeri Sipil adalah mereka atau seseorang yang telah memenuhi syarat-syarat yang ditetapkan dalam peraturan perundang-undangan yang berlaku, diangkat oleh pejabat yang berwenang dan disertai tugas dalam jabatan negeri atau disertahi tugas-tugas negeri lainnya yang ditetapkan berdasarkan suatu peraturan perundang-undangan serta digaji menurut peraturan yang berlaku.

GLOSSARY

Kelurahan is a unit of area that is occupied by a number of residents have the lowest government organizations directly under the head and not entitled to organize its own household. A major feature of the village is the head of the neighborhood (*lurah*) as civil servants and not selected by the people.

Commission is a part of PARLIAMENT that are fixed and established by the PARLIAMENT at the beginning of the term of the membership of PARLIAMENT.

Political Party is the organization that is national and formed by a group of citizens of Indonesia voluntarily on the basis of the similarity of the will and ideals to fight for and defend the interests of members of the political, community, the nation and the State, as well as maintaining the integrity of the unitary State of the Republic of Indonesia based on Pancasila and the 1945 CONSTITUTION.

Civil Servant are they or someone who has fulfilled the conditions set out in applicable legislation, to be appointed by the competent authority and delegated tasks in the Office.State or disertahi other country assignments that are assigned based on a legislation as well as wage labour according to regulations.

ULASAN

DESCRIPTION

Wilayah Administrasi

Kabupaten Kapuas Hulu terdiri atas 23 kecamatan yang masing-masing dibagi menjadi beberapa kelurahan/desa dengan total seluruhnya berjumlah 282 yang terdiri atas 4 kelurahan dan 278 desa. Dari tahun 2014 hingga 2018 tidak terdapat pemekaran maupun perubahan wilayah level desa/kelurahan di Kabupaten Kapuas Hulu. Selengkapnya seperti pada Tabel 2.1.1.

Kepala Daerah

Berdasarkan Undang-Undang Darurat Nomor 3 Tahun 1953 tentang pembentukan Daerah Tingkat II di Kalimantan, maka pada tanggal 13 Januari 1953 dibentuklah Kabupaten Daerah Tingkat II Kapuas Hulu bersamaan dengan Kabupaten lain yang ada di Kalimantan. Kabupaten Kapuas Hulu dengan Ibukotanya Putussibau, pertama kali diperintah oleh Bupati Y.C. Oevang Oeray (1951 - 1955) dan berikut dilanjutkan oleh Anang Adrak (1955 - 1956). Selengkapnya daftar Kepala Daerah yang pernah menjabat sebagai Bupati di Kabupaten Kapuas Hulu disajikan dalam tabel 2.2.1.

Administrative Area

Kapuas Hulu regency consists of 23 subdistricts, each of which is divided into a number of village with a total of 282 consisted of 4 Wards and 278 villages. From 2014 until 2018, there are no different at village administrative. More like in Table 2.1.1.

Regional Head

Under the Emergency Law No. 3 Year 1953 about the establishment of Regional Level II in Borneo, then on January 13, 1953 established the Regency of Kapuas Hulu along with other regions at Kalimantan. Kapuas Hulu regency with the capital of Putussibau, was first ruled by Regent YC Oevang Oeray (1951 - 1955) and following Anang Adrak (1955-1956). Read more list of the Regional Head who had served as regent in Kapuas Hulu are presented in table 2.2.1.

Pemilihan Umum

Pada tahun 2019 dilaksanakan Pemilihan Umum (Pemilu) untuk memilih pasangan presiden-wakil presiden, serta untuk memilih anggota Legislatif pusat dan daerah masa bakti 2019–2024. Pemilu kali ini merupakan Pemilu yang dilaksanakan secara langsung dimana pelaksanaannya dilaksanakan bersamaan, yaitu untuk memilih anggota legislatif pusat dan daerah, dan pemilihan pasangan presiden – wakil presiden.

Pelaksanaan pemilu legislatif di Kabupaten Kapuas Hulu menghasilkan Partai Golongan Karya (Golkar) sebagai pemenang dengan perolehan suara sebesar 19.963 suara (13,70 %) diikuti oleh Partai Persatuan Pembangunan (PPP) dan Partai Amanat Nasional (PAN) dengan perolehan suara masing-masing sebesar 15.458 (10,61 %) dan 12.254 (8,41 %).

Dengan hasil ini, Partai Golkar berhasil memasukkan 5 wakilnya untuk duduk di kursi DPRD. Sementara Partai PPP dan PAN masing-masing memasukkan 4 orang wakilnya dalam kursi DPRD. Selengkapnya dapat dilihat pada tabel 2.2.7.

General Election

In 2019 implemented the General Elections to select pairs of president - vice president, and to elect members of national and local legislative term of from 2019 to 2024. This election is conducted in a direct election in which the implementation is divided into two phases: first to select the central and local legislators, the second phase of installation of a presidential election - the vice president.

Implementation of the first phase of elections in Kapuas Hulu produce Partai Golongan Karya (Golkar) as the winner with a vote of 19,963 votes (13.70%) followed by Partai Persatuan Pembangunan (PPP) and Partai Amanat Nasional (PAN) with 15,458 (10.61%) and 12,254 (8.41%) votes.

With this result, Partai Golongan Karya (Golkar) managed to enter 5 representatives to sit in the seats. Meanwhile, each the Partai Persatuan Pembangunan (PPP) and Partai Amanat Nasional (PAN) included 4 representatives in the parliament seats. For more complete can look at table 2.2.7.

Pegawai Negeri Sipil

Sampai dengan 31 Desember 2019, Pegawai Negeri Sipil yang bekerja di lingkungan Pemerintahan Daerah Kabupaten Kapuas Hulu berjumlah 5.046 orang pegawai yang terdiri atas pegawai laki-laki sebanyak 2.633 orang dan pegawai perempuan sebanyak 2.413 orang. Dari sejumlah pegawai tersebut, 20 orang diantaranya adalah golongan I, 910 orang golongan II, 2.877 orang golongan III dan 1.239 orang golongan IV (lihat tabel 2.3.3).

Legislatif

Anggota Dewan Perwakilan Rakyat Daerah di Kabupaten Kapuas Hulu periode 2019–2024 adalah sebanyak 30 orang, yang terdiri atas 28 orang laki-laki dan 2 orang perempuan. Ke-27 orang anggota tersebut (Ketua dan Wakil Ketua DPRD tidak termasuk dalam anggota komisi) terbagi menjadi 3 komisi, yaitu Komisi A yang membidangi Hukum dan Pemerintahan sebanyak 9 orang, Komisi B yang membidangi Ekonomi dan Keuangan sebanyak 9 orang, dan Komisi C yang membidangi Pembangunan dan Kesejahteraan Rakyat sebanyak 9 orang.

Civil Servants

Until December 31st 2019, Civil Servants who work in Local Government environment Kapuas Hulu totaled 5,046 employees, consisting of male employees as many as 2,633 men and women employees as many as 2,413 peoples. From a number of these employees, 20 of whom are Class I, class II 910 peoples, class III 2,877 peoples, and class IV 1,239 peoples. (Look at table 2.3.3)

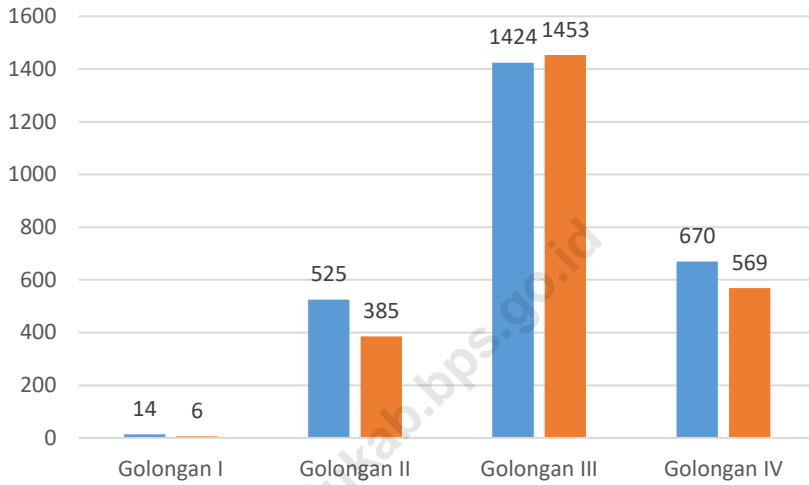
Legislative

Members of the Regional Representatives Council in Kapuas Hulu Regency period 2019-2024 are 30 people, comprising 28 men and 2 women. The 27 members (The DPRD Chair and Deputy Chairperson are not included in the commission) are divided into 3 commission, the Commission on A in charge of Law and Government by 9 people, Commission B in charge of Economy and Finance as many as 9 people, and Commission C in charge of Development and Social Welfare as many as 9 people.

GOVERNMENT

Gambar 2 Jumlah Pegawai Negeri Sipil Daerah Menurut Jenis Kelamin dan Golongan di Kabupaten Kapuas Hulu, 2019

Number of Regional Civil Servant by Sex and Class In Kapuas Hulu Regency, 2019



2.1 WILAYAH ADMINISTRATIF/ADMINISTRATIVE AREA

Tabel 2.1.1. Jumlah Desa/Kelurahan Menurut Kecamatan di Kabupaten Kapuas Hulu, 2015 - 2019
Table
Number of Villages by Sub District in Kapuas Hulu Regency, 2015 - 2019

| Kecamatan Subdistrict | | 2015 | 2016 | 2017 | 2018 | 2019 |
|--------------------------|--------------------|------------|------------|------------|------------|------------|
| (1) | | (2) | (3) | (4) | (2) | (3) |
| 1, | Silat Hilir | 13 | 13 | 13 | 13 | 13 |
| 2, | Silat Hulu | 14 | 14 | 14 | 14 | 14 |
| 3, | Hulu Gurung | 15 | 15 | 15 | 15 | 15 |
| 4, | Bunut Hulu | 15 | 15 | 15 | 15 | 15 |
| 5, | Mentebah | 8 | 8 | 8 | 8 | 8 |
| 6, | Bika | 8 | 8 | 8 | 8 | 8 |
| 7, | Kalis | 17 | 17 | 17 | 17 | 17 |
| 8, | Putussibau Selatan | 16 | 16 | 16 | 16 | 16 |
| 9, | Embaloh Hilir | 9 | 9 | 9 | 9 | 9 |
| 10, | Bunut Hilir | 11 | 11 | 11 | 11 | 11 |
| 11, | Boyan Tanjung | 16 | 16 | 16 | 16 | 16 |
| 12, | Pengkadan | 11 | 11 | 11 | 11 | 11 |
| 13, | Jongkong | 14 | 14 | 14 | 14 | 14 |
| 14, | Selimbau | 17 | 17 | 17 | 17 | 17 |
| 15, | Suhaid | 11 | 11 | 11 | 11 | 11 |
| 16, | Seberuang | 15 | 15 | 15 | 15 | 15 |
| 17, | Semitau | 12 | 12 | 12 | 12 | 12 |
| 18, | Empanang | 6 | 6 | 6 | 6 | 6 |
| 19, | Puring Kencana | 6 | 6 | 6 | 6 | 6 |
| 20, | Badau | 9 | 9 | 9 | 9 | 9 |
| 21, | Batang Lupar | 10 | 10 | 10 | 10 | 10 |
| 22, | Embaloh Hulu | 10 | 10 | 10 | 10 | 10 |
| 23, | Putussibau Utara | 19 | 19 | 19 | 19 | 19 |
| Jumlah | | 282 | 282 | 282 | 282 | 282 |

Sumber/source : Peraturan Kepala Badan Pusat Statistik Nomor 29 Tahun 2019 Tanggal 15 Januari 2019 tentang Perubahan Atas Peraturan Kepala Badan Pusat Statistik Nomor 55 Tahun 2018 tentang Kode dan Nama Wilayah Kerja Statistik Tahun 2018/ Chief Statistician Regulation Number 29/2019, January 15 2019, as a revision of Chief Statistician Regulation Number 55 of 2018 on Code and Name of Regional Level of Data Collection

GOVERNMENT

2.2 DEWAN PERWAKILAN RAKYAT DAERAH/REGIONAL HOUSE OF REPRESENTATIVE

Tabel 2.2.1. Nama-nama Bupati Kabupaten Kapuas Hulu
Table Names of Regent at Kapuas Hulu Regency

| Nama Bupati / <i>Name of Regent</i> | | Periode / <i>Periods</i> |
|--|--------------------------------|-----------------------------|
| (1) | (2) | |
| 01, | J,C, Oevang Oeray | 1951 - 1955 |
| 02, | Anang Adrak | 1955 - 1956 |
| 03, | J,C, Rangkap | 1956 |
| 04, | RM, Soetoro T, | 1956 - 1957 |
| 05, | A,M, Djohan | 1957 - 1959 |
| 06, | G,M, Saleh | 1959 - 1960 |
| 07, | J,R, Giling | 1960 - 1965 |
| 08, | A, Syahdan | 1965 - 1967 |
| 09, | Abang Syahdansah | 1967 - 1975 |
| 10, | M, Ali As, S,H, | 1975 - 1980 |
| 11, | A, Satip | 1980 - 1985 |
| 12, | Drs, A,M, Japari | 1985 - 1990 |
| 13, | Drs, H,A,M, Japari | 1990 - 1995 |
| 14, | Jacobus F, Layang , B,A,, S,H, | 1995 - 2000 |
| 15, | Drs, H, Abang Tambul Husin | 2000 - 2005 |
| 16, | Drs, H, Abang Tambul Husin | 2005 - 2010 |
| 17, | AM, Nasir, SH | 2010 – 2015 |
| 18, | AM, Nasir, SH | 2015 - sekarang |

Sumber/source: Kantor Kepegawaian Daerah Kapuas Hulu

Tabel 2.2.2. Nama-nama Ketua DPRD Kabupaten Kapuas Hulu
Table Names of Chairman Assembly at Kapuas Hulu Regency

| | Nama Ketua DPRD / Name of Chairman Assembly | Periode / Periods |
|-----|--|------------------------------|
| | (1) | (2) |
| 01, | Yosef Rhafael Giling Laut | 1955 - 1956 |
| 02, | Daniel Disa | 1956 - 1964 |
| 03, | Gusti Muhamad Jazuli | 1964 - 1967 |
| 04, | Stepanus Thomba | 1968 - 1971 |
| 05, | Mayor Inf, Darmansyah Darmantri | 1971 - 1977 |
| 06, | Abdusamad Harun | 1977 - 1982 |
| 07, | Kapten Inf, Makmur | 1982 - 1987 |
| 08, | DY, Giling Ransa | 1987 - 1992 |
| 09, | H,M, Sono | 1992 - 1997 |
| 10, | Aloysius Daling Asdi | 1997 - 1999 |
| 11, | Drs, H, Abang Thambul Husin | 1999 – 2000 (paw) |
| 12, | H, M, Bakri | 2000 - 2004 |
| 13, | Gusti Efendi, T, SE, | 2004 - 2009 |
| 14, | Agus Mulyana, SH | 2009 - 2014 |
| 15, | Ade M, Zulkifli, S,AP | 2009 - 2014 |
| 16, | Rajuliansyah, S,Pd,I | 2014 – 2019 |
| 17. | Kuswandi | 2019 - 2024 |

Sumber / source: Sekretariat DPRD Kapuas Hulu

GOVERNMENT

Tabel 2.2.3. Jumlah Anggota DPRD Kabupaten Kapuas Hulu Periode 2019-2024 Menurut Fraksi dan Jenis Kelamin
Number of Member Assembly at Kapuas Hulu Regency, 2019-2024 Period by Fraction and Sex

| | Fraksi / Fraction | Pria / Male | Wanita / Female | Jumlah / Total |
|-----|---------------------------------------|------------------------|----------------------------|---------------------------|
| | (1) | (2) | (3) | (4) |
| 01, | Fraksi Golongan Karya | 5 | - | 5 |
| 02, | Fraksi Partai Persatuan Pembangunan | 4 | - | 4 |
| 03, | Fraksi Amanat Nasional | 4 | - | 4 |
| 04, | Fraksi Demokrasi Indonesia Perjuangan | 3 | - | 3 |
| 05, | Fraksi Partai Gerindra | 3 | - | 3 |
| 06, | Fraksi Nasdem | 2 | 1 | 3 |
| 07, | Fraksi Partai Demokrat | 3 | 1 | 3 |
| 08. | Fraksi Partai Persatuan Kebangsaan | 4 | - | 4 |
| | Jumlah | 28 | 2 | 30 |

Sumber/ source: Sekretariat DPRD Kapuas Hulu

Tabel 2.2.4. Jumlah Anggota DPRD Kabupaten Kapuas Hulu Periode 2019-2024 Menurut Fraksi dan Pendidikan
Number of Member Assembly at Kapuas Hulu Regency, 2019-2024 Period by Fraction and Education

| Fraksi / Fraction | SLTA/ Senior High School | D-III/ Diploma | D-IV/S1 Bachelor | S2/S3 Magister/ Doctor | Jumlah/ Total |
|--|--------------------------------|-------------------|---------------------|------------------------------|------------------|
| (1) | (2) | (3) | (4) | (5) | (6) |
| 01. Fraksi Partai Golkar | 3 | 1 | 1 | - | 5 |
| 02. Fraksi Partai Persatuan Pembangunan | 1 | - | 3 | - | 4 |
| 03. Fraksi Amanat Nasional | 1 | - | 3 | - | 4 |
| 04. Fraksi Demokrasi Indonesia Perjuangan | 1 | - | 2 | - | 3 |
| 05. Fraksi Partai Gerindra | 1 | 1 | - | 1 | 3 |
| 06. Fraksi Nasdem | 1 | 1 | 1 | - | 3 |
| 07. Fraksi Partai Demokrat | 2 | - | 1 | 1 | 4 |
| 08. Fraksi Partai Persatuan Kebangsaan | 1 | 2 | 1 | - | 4 |
| Jumlah | 11 | 5 | 12 | 2 | 30 |

Sumber / source : Sekretariat DPRD Kapuas Hulu

GOVERNMENT

Tabel 2.2.5. Jumlah Anggota DPRD Kabupaten Kapuas Hulu Periode 2014-2020 Menurut Komisi dan Jenis Kelamin
Number of Members of Parliament at Kapuas Hulu Regency Period 2014-2020 According to the Commission and Sex

| | Komisi / Commission | Pria / Male | Wanita / Female | Jumlah / Total |
|-----|---|------------------------|----------------------------|---------------------------|
| | (1) | (2) | (3) | (4) |
| 01, | Komisi A – Hukum dan Pemerintahan | 8 | 1 | 9 |
| 02, | Komisi B – Ekonomi dan Keuangan | 9 | - | 9 |
| 03, | Komisi C – Pembangunan dan Kesejahteraan Rakyat | 8 | 1 | 9 |
| | Jumlah | 25 | 2 | 27^{*)} |

Ket *) : Ketua dan Wakil Ketua DPRD tidak termasuk dalam unsur anggota Komisi (3 orang)

Sumber / source: Sekretariat DPRD Kapuas Hulu

Tabel 2.2.6. Jumlah Produk Hukum DPRD Kabupaten Kapuas Hulu Periode 2014-2019 Berdasarkan Tahun Terbit
Number of Law Product at Kapuas Hulu Regency Period 2014-2019 by Year of Publication

| | Tahun/ Year | Surat Keputusan DPRD/ Parliament's Decision | Peraturan Daerah/ Local Regulation | Jumlah/ Total |
|-----|------------------------|--|---|--------------------------|
| | (1) | (2) | (3) | (4) |
| 01. | 2014 | - | - | - |
| 02. | 2015 | 28 | 17 | 45 |
| 03. | 2016 | 29 | 8 | 37 |
| 04. | 2017 | 25 | 15 | 40 |
| 05. | 2018 | 36 | 16 | 52 |
| 06. | 2019 | 3 | 3 | 6 |
| | Jumlah | 121 | 59 | 180 |

Sumber / source: Sekretariat DPRD Kapuas Hulu

Tabel 2.2.7. Jumlah Perolehan Suara dan Perolehan Kursi Partai Politik Pada Pemilu 2019 – DPRD Kabupaten Kapuas Hulu
Table *Vote Acquisition Amount and Parliament Seat In Election 2019*

| | Partai Politik/ Political Parties | Perolehan Suara/ Acquisition of Vote | Perolehan Kursi/ Parliament Seat |
|-----|--|---|---|
| | (1) | (2) | (3) |
| 01. | Partai NasDem | 12.500 | 3 |
| 02. | Partai Kebangkitan Bangsa | 12.288 | 2 |
| 03. | Partai Keadilan Sejahtera | 4.065 | 0 |
| 04. | Partai Demokrasi Indonesia Perjuangan | 18.856 | 3 |
| 05. | Partai Golongan Karya | 19.963 | 5 |
| 06. | Partai Gerindra | 14.076 | 3 |
| 07. | Partai Demokrat | 13.162 | 3 |
| 08. | Partai Amanat Nasional | 12.254 | 4 |
| 09. | Partai Persatuan Pembangunan | 15.458 | 4 |
| 10. | Partai Hanura | 6.187 | 1 |
| 11. | Partai Bulan Bintang | 550 | 0 |
| 12. | Partai Keadilan dan Persatuan Indonesia | 7.489 | 2 |
| 13. | Partai Gerakan Perubahan Indonesia | 2.486 | 0 |
| 14. | Partai Solidaritas Indonesia | 1.412 | 0 |
| 15. | Partai Berkarya | 2.127 | 0 |
| 16. | Partai Persatuan Indonesia | 2.861 | 0 |
| | Jumlah | 145 734 | 30 |

Sumber/source: KPU Kabupaten Kapuas Hulu

GOVERNMENT

Tabel 2.2.8. Jumlah Perolehan Suara Pada Pemilu Kepala Daerah 2015 Kabupaten Kapuas Hulu
Table *Vote Acquisition Amount and Parliament Seat In Election 2019*

| | Kecamatan <i>Subdistrict</i> | Perolehan Suara SAH | | Jumlah |
|-----|---------------------------------|---|---|----------------|
| | | A.M Nasir, SH. Dan Antonius L. Ain Pamero, SH | Fransiskus Dian, S.H dan Andi Aswad, S.H | |
| | (1) | (2) | (3) | (4) |
| 1. | Silat Hilir | 4 312 | 5 646 | 9 958 |
| 2. | Silat Hulu | 2 919 | 3 642 | 6 561 |
| 3. | Hulu Gurung | 5 245 | 2/671 | 7 794 |
| 4. | Bunut Hulu | 4 778 | 3 079 | 7 857 |
| 5. | Mentebah | 2 666 | 2 687 | 5 353 |
| 6. | Bika | 857 | 1 666 | 2 523 |
| 7. | Kalis | 3 002 | 4 460 | 7 462 |
| 8. | Putussibau Selatan | 6 358 | 5 756 | 12 114 |
| 9. | Embaloh Hilir | 1 776 | 1 319 | 3 095 |
| 10. | Bunut Hilir | 3 115 | 2 0077 | 5 122 |
| 11. | Boyan Tanjung | 4 345 | 2 079 | 6 424 |
| 12. | Pengkadan | 3 486 | 1 753 | 5 239 |
| 13. | Jongkong | 4 337 | 1 914 | 6 251 |
| 14. | Selimbau | 5 245 | 2 529 | 7 774 |
| 15. | Suhaid | 2 540 | 2 496 | 55 036 |
| 16. | Seberuang | 1 578 | 4 633 | 6 211 |
| 17. | Semitau | 1 601 | 3 199 | 4 800 |
| 18. | Empanang | 729 | 1 265 | 1 994 |
| 19. | Puring Kencana | 447 | 978 | 1 425 |
| 20. | Badau | 1 320 | 2 015 | 3 335 |
| 21. | Batang Lupar | 1 396 | 1 583 | 2 979 |
| 22. | Embaloh Hulu | 712 | 1 971 | 2 683 |
| 23. | Putussibau Utara | 6 524 | 7 873 | 14 397 |
| | Jumlah | 69 166 | 67 221 | 136 387 |

Sumber/source: KPU Kabupaten Kapuas Hulu

2.3 SUMBER DAYA MANUSIA/ HUMAN RESOURCES

Tabel 2.3.1 Jumlah Pegawai Negeri Sipil Daerah Menurut Jabatan dan Jenis Kelamin di Kabupaten Kapuas Hulu, 2019
Number of Civil Servant by Position and Sex in Kapuas Hulu Regency, 2019

| Jabatan / Occupation | Laki-Laki / Male | Perempuan / Female | Jumlah/ Total |
|----------------------------|------------------|--------------------|------------------|
| (1) | (2) | (3) | (6) |
| Fungsional Tertentu | 1 369 | 1 735 | 3 104 |
| Fungsional Umum | 819 | 535 | 1 354 |
| Struktural | 445 | 143 | 588 |
| Eselon IV | 278 | 121 | 399 |
| Eselon III | 140 | 20 | 160 |
| Eselon II | 27 | 2 | 29 |
| Jumlah | 2 633 | 2 413 | 5 046 |

Sumber / source : Badan Kepegawaian dan Pengebaganan Sumber Daya Manusia

Tabel 2.3.2 Jumlah Pegawai Negeri Sipil Daerah Menurut Tingkat Pendidikan dan Jenis Kelamin di Kabupaten Kapuas Hulu, 2018-2019
Number of Civil Servant by Education Level and Sex in Kapuas Hulu Regency, 2018-2019

| Tingkat Pendidikan | 2018 | | | 2019 | | |
|--------------------|--------------------------|----------------------------|-------------------------|--------------------------|----------------------------|-------------------------|
| | Laki-Laki <i>Male</i> | Perempuan <i>Female</i> | Jumlah/ <i>Total</i> | Laki-Laki <i>Male</i> | Perempuan <i>Female</i> | Jumlah/ <i>Total</i> |
| (1) | (2) | (3) | (4) | (5) | (6) | (7) |
| SD/ sederajat | 23 | 3 | 26 | 20 | 3 | 23 |
| SLTP/ sederajat | 51 | 10 | 61 | 45 | 9 | 54 |
| SMA/ sederajat | 910 | 471 | 1 381 | 837 | 409 | 1 246 |
| Diploma I/II/III | 533 | 711 | 1 244 | 445 | 684 | 1 129 |
| Diploma IV/S1 | 1 044 | 1 090 | 2 134 | 1 139 | 1 238 | 2 377 |
| S2/S3 | 137 | 68 | 205 | 147 | 70 | 217 |
| Jumlah | 2 698 | 2 353 | 5 051 | 2 633 | 2 413 | 5 046 |

Sumber/source : Badan Kepegawaian dan Pemberdayaan Sumber Daya Manusia

Tabel 2.3.3. Jumlah Pegawai Negeri Sipil Daerah Menurut Golongan dan Jenis Kelamin di Kabupaten Kapuas Hulu, 2018-2019
Number of Civil Servant by Class and Sex in Kapuas Hulu Regency, 2018-2019

| Tingkat Pendidikan | 2018 | | | 2019 | | |
|---------------------|--------------------------|----------------------------|-------------------------|--------------------------|----------------------------|-------------------------|
| | Laki-Laki <i>Male</i> | Perempuan <i>Female</i> | Jumlah/ <i>Total</i> | Laki-Laki <i>Male</i> | Perempuan <i>Female</i> | Jumlah/ <i>Total</i> |
| (1) | (2) | (3) | (4) | (5) | (6) | (7) |
| Golongan I | 16 | 7 | 23 | 14 | 6 | 20 |
| Golongan II | 561 | 407 | 968 | 525 | 385 | 910 |
| Golongan III | 1 388 | 1 354 | 2 742 | 1 424 | 1 453 | 2 877 |
| Golongan IV | 735 | 583 | 1 318 | 670 | 569 | 1 239 |
| Jumlah | 2 700 | 2 351 | 5 051 | 2 633 | 2 413 | 5 046 |

Sumber / source : Badan Kepegawaian dan Pemberdayaan Sumber Daya Manusia

Tabel 2.3.4. Jumlah Pegawai Negeri Sipil Daerah Menurut Tingkat Kepangkatan dan Jenis Kelamin di Kapuas Hulu, 2018-2019
Number of Civil Servant by Hierarchy and Sex in Kapuas Hulu Regency, 2018-2019

| Pangkat/Golongan/Ruang <i>Hierarchy</i> | 2018 | | | 2019 | | |
|--|--------------------------|----------------------------|-------------------------|--------------------------|----------------------------|-------------------------|
| | Laki-Laki <i>Male</i> | Perempuan <i>Female</i> | Jumlah/ <i>Total</i> | Laki-Laki <i>Male</i> | Perempuan <i>Female</i> | Jumlah/ <i>Total</i> |
| (1) | (2) | (3) | (4) | | | |
| I/b (Juru Muda Tingkat I) | 2 | 2 | 4 | 1 | 2 | 3 |
| I/c (Juru) | 5 | 3 | 8 | 4 | 3 | 7 |
| I/d (Juru Tingkat I) | 9 | 2 | 11 | 9 | 1 | 10 |
| Golongan I | 16 | 7 | 23 | 14 | 6 | 20 |
| II/a (Pengatur Muda) | 67 | 32 | 99 | 55 | 17 | 72 |
| II/b (Pengatur Muda Tk, I) | 151 | 76 | 227 | 132 | 88 | 220 |
| II/c (Pengatur) | 190 | 174 | 364 | 164 | 155 | 319 |
| II/d (Pengatur Tk, I) | 153 | 125 | 278 | 174 | 125 | 299 |
| Golongan II | 561 | 407 | 968 | 525 | 385 | 910 |
| III/a (Penata Muda) | 221 | 319 | 540 | 246 | 309 | 555 |
| III/B (Penata Muda Tk, I) | 431 | 483 | 914 | 428 | 540 | 968 |
| III/c (Penata) | 280 | 322 | 602 | 277 | 348 | 625 |
| III/d (Penata Tk, I) | 456 | 230 | 686 | 473 | 256 | 729 |
| Golongan III | 1 388 | 1 354 | 2 742 | 1 424 | 1 453 | 2 877 |
| IV/a (Pembina) | 622 | 536 | 1 158 | 520 | 506 | 1 026 |
| IV/b (Pembina Tk, I) | 90 | 45 | 135 | 133 | 61 | 194 |
| IV/c (Pembina Utama Muda) | 22 | 2 | 24 | 17 | 2 | 19 |
| IV/d (Pembina Utama Madya) | 1 | - | 1 | 0 | 0 | 0 |
| IV/e (Pembina Utama) | - | - | - | 0 | 0 | 0 |
| Golongan IV | 735 | 583 | 1 318 | 670 | 569 | 1 239 |
| Jumlah/ Total | 2 700 | 2 351 | 5 259 | 2 633 | 2 413 | 5 046 |

Sumber / source : Badan Kepegawaian dan Pemberdayaan Sumber Daya Manusia

GOVERNMENT

Tabel 2.3.5. Jumlah Pegawai Negeri Sipil Daerah Menurut Dinas/Instansi Pemerintah dan Jenis Kelamin di Kabupaten Kapuas Hulu, 2019
Number of Regional Civil Servants According to the Department/Government Agencies and Sex in Kapuas Hulu, 2019

| | Dinas/Instansi | 2019 | | Total |
|----|--|-----------|-----------|-------|
| | | Laki-Laki | Perempuan | |
| | (1) | (2) | (3) | (4) |
| 1 | Sekretariat Daerah | 94 | 43 | 137 |
| 2 | Sekretariat DPRD | 25 | 17 | 42 |
| 3 | Inspektorat Kabupaten Kapuas Hulu | 26 | 11 | 37 |
| 4 | Dinas Pendidikan dan Kebudayaan | 1 249 | 1383 | 2 632 |
| 5 | Dinas Kesehatan | 252 | 471 | 723 |
| 6 | Dinas Sosial, Pemberdayaan Perempuan dan Perlindungan Anak, Pengendalian Penduduk dan Keluarga Berencana | 19 | 10 | 29 |
| 7 | Dinas Pekerjaan Umum, Bina Marga dan Sumber Daya Air | 35 | 7 | 42 |
| 8 | Dinas Penataan Ruang dan Cipta Karya | 40 | 17 | 57 |
| 9 | Dinas Lingkungan Hidup, Perumahan Rakyat dan Kawasan Permukiman | 30 | 7 | 37 |
| 10 | Dinas Kepemudaan, Olahraga dan Pariwisata | 16 | 13 | 29 |
| 11 | Dinas Kependudukan dan Pencatatan Sipil | 16 | 13 | 31 |
| 12 | Dinas Pemberdayaan Masyarakat Desa | 20 | 17 | 37 |
| 13 | Dinas Penanaman Modal dan Pelayanan Terpadu Satu Pintu | 13 | 8 | 21 |
| 14 | Dinas Tenaga Kerja, Perindustrian, dan Transmigrasi | 23 | 9 | 32 |
| 15 | Dinas Koperasi, Usaha Kecil Menengah, dan Perdagangan | 20 | 9 | 29 |
| 16 | Dinas Komunikasi, Informatika dan Statistik | 13 | 4 | 17 |
| 17 | Dinas Perhubungan | 17 | 8 | 25 |
| 18 | Dinas Pertanian dan Pangan | 102 | 46 | 148 |
| 19 | Dinas Perikanan | 23 | 10 | 33 |
| 20 | Dinas Perpustakaan dan Kearsipan | 10 | 10 | 20 |
| 21 | Satuan Polisi Pamong Praja | 50 | 7 | 57 |
| 22 | Badan Perencanaan Pembangunan Daerah | 28 | 11 | 39 |
| 23 | Badan Kepegawaian dan Pengembangan Sumber Daya Manusia | 32 | 11 | 43 |
| 24 | Badan Keuangan Daerah | 36 | 16 | 52 |
| 25 | UPD RSUD Dr. A, Diponegoro Putussibau | 51 | 143 | 194 |
| 26 | Sekretariat KPU | 5 | 0 | 5 |

Lanjutan Tabel/ Table 2.3.5.

| | Dinas/Instansi | 2019 | | Total |
|----|----------------------------------|-----------|-----------|-------|
| | | Laki-Laki | Perempuan | |
| | | (1) | (2) | |
| 27 | Kecamatan Silat Hilir | 10 | 3 | 13 |
| 28 | Kecamatan Silat Hulu | 17 | 1 | 18 |
| 29 | Kecamatan Hulu Gurung | 18 | 4 | 22 |
| 30 | Kecamatan Bunut Hulu | 11 | 6 | 17 |
| 31 | Kecamatan Mentebah | 13 | 4 | 17 |
| 32 | Kecamatan Bika | 8 | 1 | 9 |
| 33 | Kecamatan Boyan Tanjung | 15 | 3 | 18 |
| 34 | Kecamatan Kalis | 17 | 4 | 21 |
| 35 | Kecamatan Putussibau Selatan | 14 | 6 | 20 |
| 36 | Kecamatan Embaloh Hilir | 11 | 3 | 14 |
| 37 | Kecamatan Bunut Hilir | 18 | 2 | 20 |
| 38 | Kecamatan Pengkadan | 16 | 5 | 21 |
| 39 | Kecamatan Jongkong | 14 | 6 | 20 |
| 40 | Kecamatan Selimbau | 20 | 3 | 23 |
| 41 | Kecamatan Suhaid | 13 | 3 | 16 |
| 42 | Kecamatan Seberuang | 15 | 6 | 21 |
| 43 | Kecamatan Semitau | 15 | 6 | 21 |
| 44 | Kecamatan Empanang | 9 | 3 | 12 |
| 45 | Kecamatan Puring Kencana | 11 | 0 | 11 |
| 46 | Kecamatan Badau | 13 | 2 | 15 |
| 47 | Kecamatan Batang Lupar | 17 | 2 | 19 |
| 48 | Kecamatan Embaloh Hulu | 14 | 6 | 20 |
| 49 | Kecamatan Putussibau Utara | 19 | 6 | 25 |
| 50 | Kantor Kelurahan Hilir Kantor | 8 | 5 | 13 |
| 51 | Kantor Kelurahan Putussibau Kota | 6 | 5 | 11 |
| 52 | Kantor Kelurahan Keadamin Hilir | 1 | 5 | 6 |
| 53 | Kantor Kelurahan Keadamin Hulu | 6 | 4 | 10 |

Sumber/source: Badan Kepegawaian dan Pemberdayaan Sumber Daya Manusia

GOVERNMENT

2.4 BADAN KEUANGAN DAERAH/ GOVERNMENT FINANCE

Tabel 2.4.1 Realisasi Penerimaan Daerah menurut Jenis Penerimaan (ribu rupiah) di Kabupaten Kapuas Hulu, 2018-2019
Actual of Regional Revenues by Kind of Revenues (thousand rupiahs) in Kapuas Hulu Regency, 2018-2019

| Jenis Penerimaan/Kind of Revenues | 2018 | 2019 ^{*)} |
|--|-------------------------|-------------------------|
| (1) | (2) | |
| 1, Pendapatan Asli Daerah (PAD)/Regional Revenue | 76 001 252,91 | 84 978 041,02 |
| 1,1 Pajak Daerah/Regional Tax | 16 041 608,75 | 14 173 654,77 |
| 1,2 Retribusi Daerah/Regional Retribution | 4 937 168,61 | 6 681 113,43 |
| 1,3 Hasil Perusahaan Milik Daerah dan Pengelolaan Kekayaan Daerah yang Dipisahkan Regional-Owned Company Revenue and Separated Management of Regional Wealth | 12 850 604,53 | 12 453 625,75 |
| 1,4 Lain-lain PAD yang Sah/Other Regional Revenue | 42 171 871,02 | 51 669 647,07 |
| 2, Dana Perimbangan/Balance Funds | 1 301 886 123,33 | 1 390 199 326,69 |
| 2,1 Bagi Hasil Pajak/Tax Sharing Revenue | 26 261 506,87 | 18 449 325,67 |
| 2,2 Bagi Hasil Bukan Pajak/Sumber Daya Alam Non-Tax Sharing Revenue/Natural Resources | 7 399 769,16 | 6 336 827,60 |
| 2,3 Dana Alokasi Umum/General Allocation Fund | 975 757 515,00 | 996 869 776,00 |
| 2,4 Dana Alokasi Khusus/Special Allocation Fund | 292 467 332,30 | 368 543 397,41 |
| 3 Lain-lain Pendapatan yang Sah/Other Revenue | 316 441 673,46 | 370 142 262,68 |
| 3,1 Pendapatan Hibah/Grant | 38 082 347,86 | 54 506 987,61 |
| 3,2 Dana Darurat/Emergency Fund | - | - |
| 3,3 Dana Bagi Hasil Pajak dari Provinsi dan Pemerintah Daerah Lainnya/ Tax Sharing Revenue from Provincial and Other Regional Governments | 49 425 608,60 | 47 957 952,67 |
| 3,4 Dana Penyesuaian dan Otonomi Daerah/ Regional Adjustment and Autonomy Fund | 228 933 717,00 | 267 677 322,40 |
| 3,5 Bantuan Keuangan dari Provinsi atau Pemerintah Daerah Lainnya/ Financial Assistance from Provincial or Other Regional Governments | - | - |
| 3,6 Lainnya/Others | - | - |
| Jumlah/Total | 1 694 329 049,70 | 1 845 319 630,39 |

Ket ^{*)} : Data sementara, UnAudited

Sumber/Source: Badan Keuangan Daerah

Tabel 2.4.2 Realisasi Pengeluaran Belanja menurut Jenis Pengeluaran (ribu rupiah) di Kabupaten Kapuas Hulu, 2018-2019
Actual of Regional Expenditures by Kind of Expenditures (thousand rupiahs) in Kapuas Hulu Regency, 2018-2019

| Jenis Pengeluaran/ <i>Kind of Expenditures</i> | 2018 | 2019 ^{*)} |
|---|-------------------------|-------------------------|
| (1) | (2) | (3) |
| 1, Belanja Tidak Langsung/<i>Indirect Expenditure</i> | 852 156 134,06 | 522 866 951,65 |
| 1,1 Belanja Pegawai/ <i>Employee Expenditure</i> | 463 552 229,15 | 465 506 604,65 |
| 1,2 Belanja Bunga/ <i>Interest Expenditure</i> | - | - |
| 1,3 Belanja Subsidi/ <i>Subsidy Expenditure</i> | - | - |
| 1,4 Belanja Hibah/ <i>Grant Expenditure</i> | 49 914 000,00 | 50 730 835,00 |
| 1,5 Belanja Bantuan Sosial <i>Social Aid Expenditures</i> | 5 141 150,00 | 4 841 800,00 |
| 1,6 Belanja Bagi Hasil kepada Provinsi/Kabupaten/Kota <i>Sharing Expenditure for Provinces/Regencies/Municipalities</i> | 1 350 000,00 | - |
| 1,7 Belanja Bantuan Keuangan kepada Provinsi/Kabupaten/Kota dan Pemerintah Desa <i>Social Aid Expenditures for Provinces/Regencies/Municipalities and Village Governments</i> | 330 496 959,60 | - |
| 1,8 Belanja Tidak Terduga <i>Unexpected Expenditures</i> | 1 701 795,30 | 1 787 712,00 |
| 2, Belanja Langsung/<i>Direct Expenditures</i> | 870 021 179,19 | 908 367 660,17 |
| 2,1 Belanja Pegawai/ <i>Employee Expenditure</i> | 55 304 362,56 | 57 428 517,57 |
| 2,2 Belanja Barang dan Jasa <i>Goods and Services Expenditure</i> | 450 828 657,06 | 438 800 716,99 |
| 2,3 Belanja Modal/ <i>Capital Expenditure</i> | 363 888 159,57 | 412 138 425,61 |
| Jumlah/<i>Total</i> | 1 722 177 313,25 | 1 431 234 611,82 |

Ket ^{*)}: Data sementara, *UnAudited*

Sumber/*Source*: Badan Keuangan Daerah

Bab
Chapter

3

KEPENDUDUKAN DAN KETENAGAKERJAAN

POPULATION AND EMPLOYMENT

Jumlah Penduduk
Kapuashulu 2019

263.207 jiwa

Laki - Laki

133.677 jiwa

Angkatan Kerja

81.950 jiwa

Bekerja

79.644 jiwa

Pengangguran

Terbuka

2.306 jiwa



Perempuan

129.530 jiwa

Angkatan Kerja

64.359 jiwa

Bekerja

63.063 jiwa

Pengangguran

Terbuka

1.296 jiwa

Sex Ratio
103,20

Angkatan Kerja Menurut Lapangan Pekerjaan Utama 2019



Pertanian

89.343 jiwa



**Industri
Pengolahan**

21.766 jiwa



Jasa

31.598 jiwa

PENJELASAN TEKNIS

Bekerja adalah kegiatan melakukan pekerjaan dengan maksud memperoleh atau membantu memperoleh penghasilan atau keuntungan dengan jangka waktu paling sedikit selama satu jam berturut-turut tanpa terputus dalam seminggu yang lalu

Komposisi Penduduk adalah penggolongan atau pengelompokan penduduk berdasarkan kriteria tertentu.

Penduduk adalah mereka yang sudah menetap disuatu wilayah paling sedikit 6 bulan atau kurang dari 6 bulan tetapi bermaksud untuk menetap.

Proyeksi adalah perkiraan tentang keadaan masa yang akan datang dengan menggunakan data yang ada sekarang.

Rasio Ketergantungan adalah perbandingan antara jumlah penduduk umur 0-14 tahun, ditambah dengan jumlah penduduk 65 tahun ke atas (keduanya disebut dengan bukan angkatan kerja) dibandingkan dengan jumlah penduduk usia 15-64 tahun (angkatan kerja).

Tenaga Kerja/Angkatan Kerja adalah Penduduk usia 15 tahun ke atas yang sedang bekerja, yang memiliki pekerjaan namun sementara tidak bekerja, seseorang yang tidak memiliki pekerjaan dan sedang mencari pekerjaan dikategorikan bekerja.

Usia Produktif adalah penduduk usia kerja (15 – 64 tahun) yang dianggap sudah bisa menghasilkan barang dan jasa.

TECHNICAL NOTES

Work is an activity of doing work with the intention of acquiring or help earn or profit with a period of at least one hour in a row without interruption in a week ago. Working for one hour must performed and uninterrupted.

The composition of the population is categorization or a grouping of population based on certain criteria.

Population are those who have already settled in one area at least 6 months or less than 6 months but intends to settle.

Projection is estimates of the future using current data.

Dependency Ratio is a comparison between the number of inhabitants aged 0-14 years, coupled with the population 65 years and over (both are called instead of the workforce) compared to the number of penduduk age of 15-64 years (workforce).

Labor is Population aged 15 years and over who are working, who have a job but temporarily not working, someone who doesn't have a job and are looking for jobs categorized to work.

Productive age is the population of working age (15-64 years) that is considered already could produce goods and services.

ULASAN

Penduduk merupakan salah satu modal dasar pembangunan suatu daerah yang sangat penting dan berpotensi secara ekonomi. Besarnya jumlah penduduk berarti banyak tenaga kerja yang tersedia. Akan tetapi besar secara kuantitas saja tidak cukup membantu bagi peningkatan pembangunan karena tidak akan bermanfaat jika tidak diimbangi kualitas yang baik.

Jumlah Penduduk dan Sebarannya

Berdasarkan proyeksi hasil Sensus Penduduk 2010, pada tahun 2019 jumlah penduduk di Kabupaten Kapuas Hulu mencapai 263.207 jiwa yang menyebar di 23 kecamatan. Dengan luas wilayah yang mencapai 29.842 km², Kapuas Hulu mempunyai kepadatan penduduk sekitar 9 jiwa/km².

Kecamatan yang mempunyai jumlah penduduk terbanyak adalah Putussibau Utara, Putussibau Selatan dan Silat Hilir yang masing-masing mempunyai jumlah penduduk 32.201, 23.691, dan 20.980 jiwa pada tahun 2019.

Walaupun ketiga kecamatan tersebut mempunyai jumlah penduduk yang besar, namun kecamatan yang mempunyai kepadatan penduduk tertinggi adalah Kecamatan Hulu Gurung yang mencapai 32 jiwa/km² disusul oleh Kecamatan Jongkong 25 jiwa/km² dan Kecamatan Seberuang yang kepadatannya sebesar 20 jiwa/km². Sedangkan kecamatan yang memiliki kepadatan penduduk terendah adalah Kecamatan Embaloh Hulu yaitu hanya 1 jiwa/km², Kecamatan Batang Lupar dan Putussibau Selatan dengan kepadatan penduduk masing-masing 4 jiwa/km².

DESCRIPTION

Population is one of the main power of the development in a region, which is very important and potential for the economic. The number of the population means that there are also many workers available. However, large in quantity is not enough to improve the development, because it should also accompanied by a good quality.

a. Population and Distribution

Based on a population census, in 2019 the population in Kapuas Hulu reach 263,207 people who spread in 23 subdistricts. With a total area of Kapuas Hulu is 29,842 km², Kapuas Hulu has a population density approximately 9 people/km².

The subdistricts which have the largest population are Putussibau Utara, Putussibau Selatan and Silat Hilir each having a population of 32,201, 23,691 and 20,980 people in 2019.

Although the three subdistricts have larger number of population, but the highest population is Hulu Gurung Subdistrict which reached 32 people/km² followed by Jongkong Subdistrict 25 people/km² and Seberuang Subdistrict with population density is 19 people/km². While the subdistrict that have the lowest population density are Embaloh Hulu Subdistrict that is only 1 people/km², Batang Lupar and Putussibau Selatan Subdistrict with population density 4 people/km².

Komposisi Umur dan Angka Ketergantungan

Struktur umur penduduk Kapuas Hulu masih berada pada struktur umur "muda". Kelompok umur anak-anak (15 tahun ke bawah) dan kelompok umur muda (20–39 tahun) komposisinya terlihat relatif lebih besar dibanding kelompok lainnya. Komposisi umur penduduk Kapuas Hulu pada tahun 2019 adalah sebagai berikut:

- Kelompok anak-anak (usia <15 tahun): 74.303 jiwa atau 28,23%
- Kelompok remaja (usia 15–19 tahun): 20.470 jiwa atau 7,78%
- Kelompok muda (usia 20–39 tahun): 88.088 jiwa atau 33,47%
- Kelompok dewasa (usia 40–54 tahun): 50.166 jiwa atau 19,06%
- Kelompok tua (usia 55–64 tahun): 18.915 jiwa atau 7,19%
- Kelompok Lansia (usia > 65 tahun): 11.265 jiwa atau 4,28%

Perbandingan jumlah penduduk antara jenis kelamin laki-laki dan perempuan di Kapuas Hulu pada tahun 2019 adalah 103,20. Ini berarti jumlah penduduk laki-laki lebih besar daripada penduduk perempuan, dimana perbandingannya adalah pada setiap 100 orang perempuan terdapat 103 laki-laki.

Jika dilihat angka rasio ketergantungan (*dependency ratio*) penduduk antara usia non produktif (usia <15 tahun ditambah usia >65 tahun) terhadap usia produktif (15–64 tahun) adalah sebagai berikut:

- rasio ketergantungan anak-anak: 41,83%
- rasio ketergantungan lansia: 6,34%
- total rasio ketergantungan: 48,17%

Dengan demikian, pada tahun 2019 setiap 100 orang berusia produktif di Kapuas Hulu secara rata-rata terbebani oleh sekitar 48 orang berusia tidak produktif (terdiri atas 6 orang lansia dan 42 orang anak-anak).

Age Composition and Dependency Ratio

The Kapuas Hulu population in the structure of age was still in "young" groups. Age groups of children (15 years and under) and young age groups (20-39 years) have higher composition than other groups. Kapuas Hulu age composition of population in 2019 is as follows:

- *Group of children (age <15 years): 74,303 people; 28.23%*
- *Group of teenagers (aged 15-19 years): 20,470 people; 7.78%*
- *young group (aged 20-39 years): 88,088 people; 33.47%*
- *adult group (age 40-54 years): 50,166 people; 19.06%*
- *elderly group (age 55-64 years): 18.915 people; 7.19%*
- *Group of Elderly (age >65 years): 11,265 people; 4.28%*

Comparison of the total population between male gender and women in the Kapuas Hulu in 2019 was 103.20. This means that the total male population is larger than the female population, where the comparison is on every 100 females there were 103 men.

Whereas it is seen the numbers of dependency ratio (dependency ratio) between the ages of non-productive population (age <15 years plus age >65 years) of reproductive age (15-64 years) were as follows:

- *children dependency ratio: 41.83%*
- *elderly dependency ratio: 6.34%*
- *total dependency ratio: 48.17%*

Thus, in 2019 every 100 persons of productive age in Kapuas Hulu, weighed down by around 48 people aged unproductive (consisting of 6 elderly people and 42 children).

Ketenagakerjaan

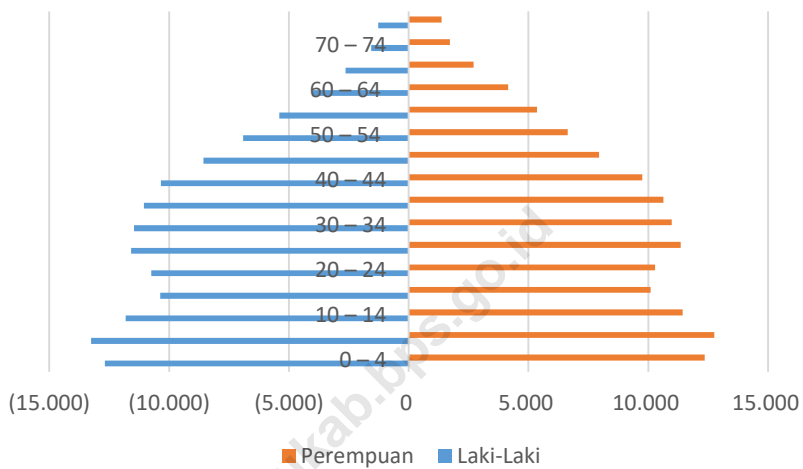
Indonesia merupakan negara agraris, dimana Sektor Pertanian masih menjadi andalan rakyatnya sebagai mata pencarian. Berdasarkan hasil Survei Ketenagakerjaan Nasional (SAKERNAS) tahun 2019, lapangan usaha yang banyak menyerap tenaga kerja di Kabupaten Kapuas Hulu adalah Sektor Pertanian, dengan jumlah penduduk yang bekerja di sektor tersebut mencapai 89.343 jiwa atau sekitar 62,61 persen dari penduduk berusia 15 tahun ke atas yang bekerja selama seminggu yang lalu.

Employment

Indonesia is an agrarian country, where the Agricultural Sector is still the mainstay of its people as a livelihood. Based on the results of the National Employment Survey (SAKERNAS) in 2019, the employment-intensive field in Kapuas Hulu Regency is Agriculture, with the number of people who working in that sector reached 89,343 people or about 62.61 percent of the population aged 15 years and over who worked during the past week.

<https://kapuashulukab.bps.go.id>

Gambar 3 Piramida Penduduk Kabupaten Kapuas Hulu, 2019
Pyramid of Population in Kapuas Hulu Regency, 2019



3.1 KEPENDUDUKAN/POPULATION

Tabel 3.1.1 Jumlah Penduduk dan Laju Pertumbuhan Penduduk Menurut Kecamatan di Kabupaten Kapuas Hulu, 2010, 2015, dan 2019
Population and Population Growth Rate by Subdistrict in Kapuas Hulu Regency, 2010, 2015, and 2019

| Kecamatan/ Subdistrict | Jumlah Penduduk/ Population | | | Laju Pertumbuhan Penduduk per Tahun/ Annual Population Growth Rate (%) | |
|---------------------------|--------------------------------|----------------|----------------|---|--------------|
| | 2010 | 2015 | 2019 | 2000- 2010 | 2010-2019 |
| (1) | (2) | (3) | (4) | (5) | (6) |
| 1 Silat Hilir | 16 987 | 18 808 | 20 980 | 1,02% | 1,22% |
| 2 Silat Hulu | 10 735 | 11 887 | 12 196 | 1,02% | 0,29% |
| 3 Hulu Gurung | 12 339 | 13 664 | 13 638 | 1,03% | -0,02% |
| 4 Bunut Hulu | 12 889 | 14 272 | 15 884 | 1,02% | 1,20% |
| 5 Mentebah | 8 905 | 9 860 | 10 866 | 1,02% | 1,09% |
| 6 Bika | 4 228 | 4 682 | 4 371 | 1,03% | -0,76% |
| 7 Kalis | 11 764 | 13 026 | 15 582 | 1,02% | 2,01% |
| 8 Putussibau Selatan | 18 718 | 20 726 | 23 691 | 1,02% | 1,50% |
| 9 Embaloh Hilir | 5 369 | 5 945 | 5 551 | 1,02% | -0,76% |
| 10 Bunut Hilir | 8 434 | 9 340 | 8 717 | 1,03% | -0,76% |
| 11 Boyan Tanjung | 10 283 | 11 386 | 14 046 | 1,02% | 2,36% |
| 12 Pengkadan | 7 959 | 8 814 | 8 573 | 1,03% | -0,31% |
| 13 Jongkong | 9 907 | 10 971 | 11 052 | 1,03% | 0,08% |
| 14 Selimbau | 13 986 | 15 487 | 15 185 | 1,02% | -0,22% |
| 15 Suhaid | 8 112 | 8 982 | 8 930 | 1,02% | -0,06% |
| 16 Seberuang | 10 314 | 11 420 | 11 344 | 1,02% | -0,07% |
| 17 Semitau | 7 992 | 8 850 | 9 756 | 1,02% | 1,09% |
| 18 Empanang | 2 858 | 3 165 | 3 107 | 1,03% | -0,21% |
| 19 Puring Kencana | 2 214 | 2 451 | 2 289 | 1,02% | -0,76% |
| 20 Badau | 5 203 | 5 761 | 5 684 | 1,02% | -0,15% |
| 21 Batang Lupar | 4 552 | 5 041 | 4 727 | 1,03% | -0,71% |
| 22 Embaloh Hulu | 4 675 | 5 177 | 4 837 | 1,03% | -0,75% |
| 23 Putussibau Utara | 23 737 | 26 283 | 32 201 | 1,02% | 2,28% |
| Kapuas Hulu | 222 160 | 245 998 | 263 207 | 1,02% | 0,75% |

Sumber/source : Proyeksi Hasil Sensus Penduduk 2010, data pertengahan tahun

Tabel 3.1.2 Jumlah Penduduk dan Rasio Jenis Kelamin Menurut Kecamatan di Kabupaten Kapuas Hulu, 2019
Table
Population and Sex Ratio by Subdistrict in Kapuas Hulu Regency, 2019

| | Kecamatan/ Subdistrict | Jenis Kelamin/Sex | | | Rasio Jenis Kelamin / Sex Ratio |
|-------------------------|---------------------------|--------------------|----------------------|------------------|---------------------------------------|
| | | Laki-Laki /Male | Perempuan/ Female | Jumlah/ Total | |
| | (1) | (2) | (3) | (4) | (5) |
| 1 | Silat Hilir | 10 847 | 10 133 | 20 980 | 107,05 |
| 2 | Silat Hulu | 6 235 | 5 961 | 12 196 | 104,60 |
| 3 | Hulu Gurung | 6 815 | 6 823 | 13 638 | 99,88 |
| 4 | Bunut Hulu | 8 087 | 7 797 | 15 884 | 103,72 |
| 5 | Mentebah | 5 547 | 5 319 | 10 866 | 104,29 |
| 6 | Bika | 2 233 | 2 138 | 4 371 | 104,44 |
| 7 | Kalis | 7 956 | 7 626 | 15 582 | 104,33 |
| 8 | Putussibau Selatan | 12 054 | 11 637 | 23 691 | 103,58 |
| 9 | Embaloh Hilir | 2 829 | 2 722 | 5 551 | 103,93 |
| 10 | Bunut Hilir | 4 342 | 4 375 | 8 717 | 99,25 |
| 11 | Boyan Tanjung | 7 225 | 6 821 | 14 046 | 105,92 |
| 12 | Pengkadan | 4 258 | 4 315 | 8 573 | 98,68 |
| 13 | Jongkong | 5 472 | 5 580 | 11 052 | 98,06 |
| 14 | Selimbau | 7 601 | 7 584 | 15 185 | 100,22 |
| 15 | Suhaid | 4 534 | 4 396 | 8 930 | 103,14 |
| 16 | Seberuang | 5 823 | 5 521 | 11 344 | 105,47 |
| 17 | Semitau | 4 899 | 4 857 | 9 756 | 100,86 |
| 18 | Empanang | 1 558 | 1 549 | 3 107 | 100,58 |
| 19 | Puring Kencana | 1 193 | 1 096 | 2 289 | 108,85 |
| 20 | Badau | 2 931 | 2 753 | 5 684 | 106,47 |
| 21 | Batang Lupar | 2 317 | 2 410 | 4 727 | 96,14 |
| 22 | Embaloh Hulu | 2 390 | 2 447 | 4 837 | 97,67 |
| 23 | Putussibau Utara | 16 531 | 15 670 | 32 201 | 105,49 |
| Kapuas Hulu 2019 | | 133 677 | 129 530 | 263 207 | 103,20 |
| 2018 | | 131,615 | 127,369 | 258,984 | 103,33 |
| 2017 | | 129 510 | 125 202 | 254 712 | 103,44 |
| 2016 | | 127 432 | 122 968 | 250 400 | 103,63 |
| 2015 | | 125 192 | 120 806 | 245 998 | 103,63 |

Sumber/source : Proyeksi Hasil Sensus Penduduk 2010, data pertengahan tahun

POPULATION AND EMPLOYMENT

Tabel 3.1.3 **Persentase Penduduk dan Kepadatan Penduduk Menurut Kecamatan di Kabupaten Kapuas Hulu, 2019**
Percentage of Total Population and Density of Population by Subdistricts in Kapuas Hulu Regency, 2019

| | Kecamatan/ Subdistrict | Luas Wilayah | Jumlah Penduduk/ Population | Persentase Penduduk | Kepadatan Penduduk per Km² |
|-------------------|-----------------------------------|---------------------|--|--------------------------------|--|
| | (1) | (2) | (3) | (4) | (5) |
| 1 | Silat Hilir | 1 167,10 | 20 980 | 7,97% | 18 |
| 2 | Silat Hulu | 1 061,80 | 12 196 | 4,63% | 11 |
| 3 | Hulu Gurung | 431,90 | 13 638 | 5,18% | 32 |
| 4 | Bunut Hulu | 1 118,14 | 15 884 | 6,03% | 14 |
| 5 | Mentebah | 771,26 | 10 866 | 4,13% | 14 |
| 6 | Bika | 392,16 | 4 371 | 1,66% | 11 |
| 7 | Kalis | 1 853,84 | 15 582 | 5,92% | 8 |
| 8 | Putussibau Selatan | 5 352,33 | 23 691 | 9,00% | 4 |
| 9 | Embaloh Hilir | 784,30 | 5 551 | 2,11% | 7 |
| 10 | Bunut Hilir | 882,10 | 8 717 | 3,31% | 10 |
| 11 | Boyan Tanjung | 822,00 | 14 046 | 5,34% | 17 |
| 12 | Pengkadan | 531,20 | 8 573 | 3,26% | 16 |
| 13 | Jongkong | 442,50 | 11 052 | 4,20% | 25 |
| 14 | Selimbau | 1 143,88 | 15 185 | 5,77% | 13 |
| 15 | Suhaid | 462,91 | 8 930 | 3,39% | 19 |
| 16 | Seberuang | 570,80 | 11 344 | 4,31% | 20 |
| 17 | Semitau | 562,70 | 9 756 | 3,71% | 17 |
| 18 | Empanang | 543,14 | 3 107 | 1,18% | 6 |
| 19 | Puring Kencana | 257,66 | 2 289 | 0,87% | 9 |
| 20 | Badau | 700,00 | 5 684 | 2,16% | 8 |
| 21 | Batang Lupar | 1 332,90 | 4 727 | 1,80% | 4 |
| 22 | Embaloh Hulu | 3 452,60 | 4 837 | 1,84% | 1 |
| 23 | Putussibau Utara | 5 204,80 | 32 201 | 12,23% | 6 |
| Kapas Hulu | 2019 | 29 842.03 | 263 207 | 100,00 | 9 |
| | 2018 | 29 842.03 | 258 984 | 100,00 | 9 |
| | 2017 | 29 842.03 | 254 712 | 100,00 | 9 |
| | 2016 | 29 842.03 | 250 400 | 100,00 | 8 |
| | 2015 | 29 842.03 | 245 998 | 100,00 | 8 |

Sumber/source : Proyeksi Hasil Sensus Penduduk 2010, data pertengahan tahun

Tabel 3.1.4 Jumlah Penduduk Menurut Kelompok Umur dan Jenis Kelamin di Kabupaten Kapuas Hulu, 2019
Total Population by Age Groups and Sex in Kapuas Hulu Regency, 2019

| Kelompok Umur/ Age Groups | Laki-Laki/ Male | Perempuan/ Female | Laki-Laki + Perempuan/ Male + Female |
|--------------------------------------|----------------------------|------------------------------|---|
| (1) | (2) | (3) | (4) |
| 0 – 4 | 12 686 | 12 355 | 25 041 |
| 5 – 9 | 13 260 | 12 750 | 26 010 |
| 10 – 14 | 11 814 | 11 438 | 23 252 |
| 15 – 19 | 10 368 | 10 102 | 20 470 |
| 20 – 24 | 10 737 | 10 283 | 21 020 |
| 25 – 29 | 11 582 | 11 353 | 22 935 |
| 30 – 34 | 11 471 | 10 972 | 22 443 |
| 35 – 39 | 11 055 | 10 635 | 21 690 |
| 40 – 44 | 10 346 | 9 752 | 20 098 |
| 45 – 49 | 8 572 | 7 942 | 16 514 |
| 50 – 54 | 6 915 | 6 639 | 13 554 |
| 55 – 59 | 5 403 | 5 353 | 10 756 |
| 60 – 64 | 4 007 | 4 152 | 8 159 |
| 65 – 69 | 2 628 | 2 707 | 5 335 |
| 70 – 74 | 1 560 | 1 723 | 3 283 |
| 75 + | 1 273 | 1 374 | 2 647 |
| Jumlah | 133 677 | 129 530 | 263 207 |

Sumber/source : Proyeksi Hasil Sensus Penduduk 2010, data pertengahan tahun

3.2 KETENAGAKERJAAN/EMPLOYMENT

Tabel 3.2.1 Jumlah Penduduk Berumur 15 Tahun Keatas menurut Jenis Kegiatan Selama Seminggu yang Lalu di Kabupaten Kapuas Hulu, 2019
Number of Population Aged 15 Years and Over by Type of Activity During the Past Week in Kapuas Hulu Regency, 2019

| Kegiatan Utama / Activity | Laki – laki / Male | Perempuan / Female | Jumlah / Total |
|---|-----------------------|-----------------------|-------------------|
| (1) | (2) | (3) | (4) |
| I. Angkatan Kerja | | | |
| 1. Bekerja | 79 644 | 63 063 | 142 707 |
| 2. Pengangguran Terbuka | 2 306 | 1 296 | 3 602 |
| II. Bukan Angkatan Kerja | | | |
| 1. Sekolah | 6 614 | 6 823 | 13 437 |
| 2. Mengurus Rumah Tangga | 2 053 | 19 367 | 21 420 |
| 3. Lainnya | 6 595 | 2 422 | 9 017 |
| Jumlah | 97 212 | 92 971 | 190 183 |
| Tingkat Partisipasi Angkatan Kerja (TPAK) | 84,30 | 69,22 | 76,93 |
| Tingkat Pengangguran | 2,81 | 2,01 | 2,46 |

Sumber/source: Survei Angkatan Kerja Nasional Agustus 2019

Tabel 3.2.2 Jumlah Penduduk Angkatan Kerja menurut Pendidikan Tertinggi yang Ditamatkan dan Jenis Kegiatan Selama Seminggu yang Lalu di Kabupaten Kapuas Hulu, 2019
Number of Workforce Population by Educational Attainment and Type of Activity During the Previous Week in Kapuas Hulu Regency, 2019

| Pendidikan Tertinggi yang Ditamatkan | Angkatan Kerja | | |
|--------------------------------------|----------------|----------------------|----------------|
| | Bekerja | Pengangguran Terbuka | Jumlah |
| (1) | (2) | (3) | (4) |
| <=SD/MI/Sederajat | 73 749 | 149 | 73 898 |
| SLTP/MTs/Sederajat | 29 794 | 1 856 | 31 650 |
| SMU/MA/Sederajat | 26 284 | 1 230 | 27 514 |
| SM Kejuruan | 4 455 | 183 | 4 638 |
| Diploma I/II/III/Akademi | 3 280 | 0 | 3 280 |
| Universitas | 5 145 | 184 | 5 329 |
| Jumlah | 142 707 | 3 602 | 146 309 |

Sumber/source: Survei Angkatan Kerja Nasional Agustus 2019

POPULATION AND EMPLOYMENT

Tabel 3.2.3 Jumlah Penduduk Berumur 15 Tahun Ke Atas yang Bekerja Selama Seminggu yang lalu Menurut Lapangan Pekerjaan Utama dan Jenis Kelamin di Kabupaten Kapuas Hulu, 2019
Number of Population Aged 15 Years and Over Who Worked A Week ago According to Main Industry and Sex in Kapuas Hulu Regency, 2019

| Lapangan Pekerjaan Utama / Main Industry | Laki – laki / Male | Perempuan / Female | Jumlah / Total |
|---|-----------------------|-----------------------|-------------------|
| (1) | (2) | (3) | (4) |
| 1 Pertanian | 45 576 | 43 767 | 89 343 |
| 2 Industri Pengolahan | 17 842 | 3 924 | 21 766 |
| 3 Jasa | 16 226 | 15 372 | 31 598 |
| Jumlah | 79 644 | 63 063 | 142 707 |

Sumber/source : Survei Angkatan Kerja Nasional Agustus 2019

Tabel 3.2.4 Jumlah Penduduk Berumur 15 Tahun Ke Atas yang Bekerja Selama Seminggu yang lalu Menurut Status Pekerjaan Utama dan Jenis Kelamin di Kabupaten Kapuas Hulu, 2019
Number of Population Aged 15 Years and Over Who Work During the Past Week According to the Main Employment Status and Sex in Kapuas Hulu Regency, 2019

| Status Pekerjaan Utama / Primary Employment Status | | Laki – laki / Male | Perempuan / Female | Jumlah / Total |
|---|--|-----------------------|-----------------------|-------------------|
| (1) | | (2) | (3) | (4) |
| 1 | Berusaha sendiri | 14 119 | 12 055 | 26 174 |
| 2 | Berusaha dibantu buruh tidak tetap / buruh tak dibayar | 22 235 | 10 174 | 32 409 |
| 3 | Berusaha dibantu buruh tetap / buruh dibayar | 1 620 | 1 466 | 3 086 |
| 4 | Buruh / Karyawan / Pegawai | 29 192 | 15 016 | 44 208 |
| 5 | Pekerja Bebas Pertanian | 1 814 | 435 | 2 249 |
| 6 | Pekerja Bebas nonpertanian | 4 156 | 76 | 4 232 |
| 7 | Pekerja keluarga / tak dibayar | 6 508 | 23 841 | 30 349 |
| Jumlah | | 79 644 | 63 063 | 142 707 |

Sumber/source: Survei Angkatan Kerja Nasional Agustus 2019

POPULATION AND EMPLOYMENT

Tabel 3.2.5 Jumlah Pencari Kerja Terdaftar Menurut Tingkat Pendidikan Tertinggi yang Ditamatkan di Kabupaten Kapuas Hulu, 2018 - 2019
Number of Job Seekers Registered by Highest Education Level Completed in Kapuas Hulu Regency, 2018 - 2019

| Pendidikan Tertinggi yang Ditamatkan | 2018 | 2019 |
|--------------------------------------|------------|------------|
| (1) | (2) | (3) |
| Sekolah Dasar | 2 | 7 |
| Sekolah Menengah Pertama | 4 | 2 |
| Sekolah Menengah Atas | 16 | 63 |
| Sekolah Menengah Atas Kejuruan | 2 | 28 |
| Diploma I/II/III/Akademi | 52 | 36 |
| Universitas | 223 | 51 |
| Jumlah | 299 | 187 |

Sumber/source: Dinas Tenaga Kerja, Perindustrian, dan Transmigrasi Kab, Kapuas Hulu

Jumlah Sekolah, Murid dan Guru Kapuas Hulu 2019



SD
Sederajat



429 sekolah



33.729 murid



2.674 guru

SMP
Sederajat



119 sekolah



13.997 murid



997 guru

SMA
Sederajat



44 sekolah



8.832 murid



696 guru

Jumlah Fasilitas Kesehatan Kapuas Hulu 2019

RSU

3 fasilitas

Puskesmas

23 fasilitas

Puskesmas
Pembantu

92 fasilitas

Polindes/
Poskesdes

218 fasilitas



PENJELASAN TEKNIS

Akbid (Akademi Kebidanan) adalah Pendidikan kesehatan tingkat akademi (Program Diploma III) dengan kekhususan mempelajari bidang kebidanan.

AAK adalah Akademi Analisis Kesehatan.

AKFAR adalah Akademi Farmasi.

AKG adalah Akademi Kesehatan Gigi.

AKL adalah Akademi Kesehatan Lingkungan (Program Diploma 3).

Akper adalah Akademi Keperawatan.

Akseptor adalah orang yang menerima serta mengikuti (pelaksanaan) program keluarga berencana.

AKZI adalah Akademi Gizi.

Apoteker adalah sarjana farmasi yang telah lulus sebagai apoteker dan telah mengucapkan sumpah jabatan apoteker.

ATEM adalah Akademi Teknik Elektromedik (Program Diploma 3)

Bidan adalah wanita yang mempunyai kepandaian menolong dan merawat orang melahirkan dan bayinya.

Bidan PTT adalah bidan yang bukan pegawai negeri, diangkat oleh pejabat yang berwenang pada fasilitas pelayanan kesehatan, untuk selama masa penugasan.

TECHNICAL NOTES

Akbid (Academy of Obstetrics) is Health education level Academy (Diploma III) with a specialization in study field of obstetrics.

AAK is Health Analyst Academy

AKFAR is the Academy of Pharmacy.

RDA is dental health Academy.

AKL is Health Environmental Academy (Diploma 3).

Akper is the nursing Academy.

Acceptors is people who receive and follow (the implementation of) family planning programs.

AKZI is the nutritional Academy.

Pharmacist is Bachelor of Pharmacy who have graduated as **apharmacist** and utter the oath of Office has been a pharmacist.

ATEM is Academy Electromedic Engineering (Diploma 3)

Midwife is women who have the intelligence to help and care for the person giving birth and her baby.

PTT Midwife is a midwife who are not civil servants, appointed by the competent authority at the Ministry of health, to facilities during the period of the assignment.

Dokter adalah lulusan pendidikan kedokteran yang ahli dalam hal penyakit dan pengobatannya.

Implant adalah alat KB untuk wanita berupa batang susuk, yang tipis dan halus seperti korek api, ditanam di bawah kulit lengan kiri (atau kanan jika kidal) bagian atas untuk mencegah kehamilan.

IUD/AKDR (alat kontrasepsi dalam rahim) adalah alat KB dari bahan plastik atau tembaga, dipasang dalam rongga rahim untuk mencegah kehamilan.

Kader Kesehatan Masyarakat adalah laki-laki atau wanita yang dipilih oleh masyarakat dan dilatih untuk menangani masalah-masalah kesehatan perseorangan maupun masyarakat setra untuk bekerja dalam hubungan yang amat dekat dengan tempat-tempat pemberian pelayanan kesehatan.

Kapel adalah gereja kecil (di asrama, biara, dan sebagainya).

Karang Taruna adalah Organisasi Sosial wadah pengembangan generasi muda yang tumbuh dan berkembang atas dasar kesadaran dan tanggung jawab sosial dari, oleh, dan untuk masyarakat terutama generasi muda di wilayah desa/kelurahan atau komunitas adat sederajat dan terutama bergerak dibidang usaha kesejahteraan sosial.

Keluarga Berencana adalah upaya peningkatan kepedulian dan peran serta masyarakat melalui pendewasaan usia perkawinan (PUP), pengaturan kelahiran, pembinaan ketahanan keluarga, peningkatan kesejahteraan keluarga kecil, bahagia dan sejahtera

***Doctor** is a graduate medical education of experts in terms of disease and its treatment.*

***Implant** is a tool for women in the form of rods KB susuk, a thin and delicate like matchsticks, planted under the skin of the left arm (or right if left-handed) the top to prevent pregnancy.*

***IUD/ AKDR** (contraception in the womb) is a tool of the plastic material or KB copper, mounted in the cavity of the uterus to prevent pregnancy.*

***Cadres Of Public Health** are men or women who are elected by the community and trained for menangani individual health issues as well as the public relations to work within the setra which is very close to the places awarding health services.*

***Chapel** is the small church (in monasteries, dormitories, etc.).*

***Karang Taruna** is a social organization of the container development of the younger generation who grew up and developed on the basis of awareness and social responsibility of, by, and for the public especially the young generation in the area villages or indigenous communities are all equal and are mainly engaged in social welfare efforts.*

***Family Planning** is effort increased awareness and participation of the community through the pendewasaan age of marriage (PUP), the setting of the birth family resilience, coaching, improved the welfare of small family, happy and prosperous*

Klinik adalah fasilitas pelayanan kesehatan yang menyelenggarakan pelayanan kesehatan perorangan yang menyediakan pelayanan medis dasar dan/ atau spesialisistik.

Kondom adalah alat KB berupa kantong karet tipis dan elastis dipakai oleh pria ketika melakukan hubungan seksual untuk mencegah kehamilan.

Kontrasepsi adalah cara untuk mencegah kehamilan (dengan menggunakan alat atau obat pencegah kehamilan, seperti spiral, kondom, pil antihamil).

Madrasah Aliyah adalah jenjang pendidikan menengah pada pendidikan formal di Indonesia, setara dengan sekolah menengah atas, yang pengelolaannya dilakukan oleh Kementerian Agama.

Madrasah Ibtidaiyah adalah jenjang paling dasar pada pendidikan formal di Indonesia, setara dengan Sekolah Dasar, yang pengelolaannya dilakukan oleh Kementerian Agama.

Madrasah Tsanawiyah adalah jenjang dasar pada pendidikan formal di Indonesia, setara dengan Sekolah Menengah Pertama, yang pengelolaannya dilakukan oleh Kementerian Agama.

MOP (Medis Operasi Pria) atau **Vasektomi** adalah suatu operasi ringan yang dilakukan pada pria dengan maksud untuk mencegah terjadinya kehamilan.

MOW (Medis Operasi Wanita) atau **Tubektomi** adalah tindakan operasi menyumbat (mengikat dan atau memotong) saluran keluar ovum, yakni tuba, sehingga perjalanan ovum dari ovarium saat ovulasi tidak sampai ke tempat pembuahan di uterus.

***Clinic** is health care facilities which organizes individual health services that provide basic medical services and/or the including specialised.*

***Condoms** is a tool in the form of a thin rubber bag KB and elastic is worn by men when sexual intercourse to prevent pregnancy.*

***Contraception** is ways to prevent pregnancy (with the use of tools or drugs preventive of pregnancy, such as spiral, condoms, anti pregnant pill).*

***Madrasah Aliyah** is the level of secondary education in the formal education in Indonesia , equivalent to high school the operations, which are performed by The Ministry Of Religion.*

***Madrasah Ibtidaiyah** the most basic level is on formal education in Indonesia , equivalent to Elementary School the operations, which are performed by The Ministry Of Religion.*

***Madrasah Tsanawiyah** is the level of basic education in the formal Indonesia, equivalent to School The First Intermediate the operations, which are performed by The Ministry Of Religion.*

***MOP (Operating Medical Man) or Vasectomy** is an operation that is performed on men with a view to preventing the occurrence of pregnancy.*

***MOW (Medical Surgery Female) or Tubektomi** is the Act of operating a clog (binding and or cutting) outlet, which is tubal ovum, so trip ova from the ovaries when ovulation is not up to the place of fertilization in the uterus.*

Perawat adalah orang yang mendapat pendidikan khusus untuk merawat, terutama merawat orang sakit.

Pil KB adalah alat KB berupa pil yang mengandung hormon kombinasi progesteron dan estrogen untuk mencegah kehamilan.

PKB adalah penyuluh keluarga berencana.

Polindes (Pondok bersalin desa) adalah bangunan yang dibangun dengan sumbangan dana pemerintah dan partisipasi masyarakat desa untuk tempat pertolongan persalinan dan pempodokan ibu bersalin.

Poskesdes (Pos Kesehatan Desa) adalah upaya kesehatan bersumber daya masyarakat (UKBM) yang dibentuk di desa dalam rangka mendekatkan atau menyediakan pelayanan kesehatan dasar masyarakat desa.

Posyandu adalah wadah atau tempat pemeliharaan kesehatan yang dilakukan dari, oleh dan untuk masyarakat serta dibimbing petugas kesehatan terkait dalam hal ini petugas dari puskesmas.

PPKBD adalah Pembantu Pembina Keluarga Berencana Desa.

PPLKB adalah Pelatihan Petugas Lapangan Keluarga Berencana.

PUS (Pasangan Usia Subur) adalah suami isteri yang berumur 15 sampai dengan 49 tahun dan masih haid atau pasangan suami isteri yang isteri berumur kurang dari 15 tahun dan sudah haid atau isteri sudah berumur 50 tahun, tetapi masih haid.

Nurse is people who got special education to care for, especially the care of the sick.

Pills KB is a tool in the form of pills containing KB hormone combination of estrogen and progesterone to prevent pregnancy.

PKB is extension officers family planning.

Polindes (Village maternity Huts) is a building built with government funding and the participation of the villagers to help labor and birthing mother salaries.

Poskesdes (The village Health Post) is a community health efforts is predicated on power (UKBM) which was established in the village in order to bring closer the basic health services or provide community village.

Posyandu is a container or place the health maintenance done from, by and for the community as well as related health officer directs in this case the officer of the clinic.

PPKBD is Helper Builder Family Planning Village.

PPLKB is Family Planning Field Officer Training.

PUS (Fertile Age Spouse) is the couple aged 15 to 49 years old and still with menstruation or couple which wife aged less than 15 years old and already a menstruation or 50-year-old wife, but still.

Puskesmas adalah Unit Pelaksana Teknis Dinas Kesehatan Kabupaten/Kota yang bertanggung jawab menyelenggarakan pembangunan kesehatan di suatu wilayah kerja.

Puskesmas Pembantu (Pustu) adalah unit pelayanan kesehatan yang sederhana dan berfungsi menunjang dan membantu memperluas jangkauan Puskesmas dengan melaksanakan kegiatan-kegiatan yang dilakukan Puskesmas dalam ruang lingkup wilayah yang lebih kecil serta jenis dan kompetensi pelayanan yang disesuaikan dengan kemampuan tenaga dan sarana yang tersedia.

Sekolah Negeri adalah sekolah yang dioperasikan/disediakan oleh Negara (Pemerintah) untuk memberikan fasilitas kepada rakyat Indonesia.

Sekolah Swasta adalah sekolah yang diselenggarakan oleh non-pemerintah/swasta, penyelenggara berupa badan berupa yayasan pendidikan.

Suntikan adalah cara KB hormonal dengan cara menyuntikan hormon progesteron dan atau estrogen.

Tuna Netra yaitu tidak dapat melihat; buta.

Tuna Rungu yaitu tidak dapat mendengar/ tuli.

Tuna Wicara yaitu tidak dapat berbicara/ bisu.

***Health Center** is Implementing Technical district/city health office responsible for organizing health development in an area of work.*

***Sub Health Center** is the health services unit is simple and functional support and help expand the reach of Clinics with carrying out activities conducted Clinics in the scope of a smaller area as well as the type and competence of service tailored to the capabilities of the power and the means available.*

***Public Schools** the school is operated/provided by the State (Government) to provide facilities to the people of Indonesia.*

***Private School** is the school organized by the non-government/ private, organizer of the form body form education Foundation.*

***Injections** is way way menyuntikan hormonal KB hormones progesterone and/or estrogen.*

***Blind** IE can not see blind.*

***Deaf** i.e. can't hear/deaf.*

***Speech Impaired** IE can not talk/mute.*

ULASAN

Pendidikan

Titik berat pembangunan pendidikan mengutamakan pemerataan dan peningkatan kualitas pendidikan dasar dan menengah, perluasan dan peningkatan kualitas pendidikan kejuruan sekolah lanjutan tingkat atas serta pelaksanaan wajib belajar sembilan tahun sesuai dengan perkembangan tuntutan pembangunan dan potensi daerah.

Dalam pembangunan pendidikan seluruh modal dasar pembangunan didayagunakan, terutama penduduk yang besar jumlahnya sebagai sumber daya manusia yang potensial dan produktif bagi pembangunan nasional.

Salah satu usaha pemerintah maupun swasta di bidang pendidikan dalam mengimbangi pertumbuhan penduduk, khususnya usia muda adalah dengan menyediakan sarana fisik pendidikan dan tenaga guru yang memadai. Hal ini perlu terus dilanjutkan untuk keberhasilan pelaksanaan pendidikan kita.

Pada tahun ajaran 2019/2020 jumlah Taman Kanak-kanak (TK) yang ada di bawah wewenang dinas pendidikan Kabupaten Kapuas Hulu tercatat sebanyak 26 sekolah, Sekolah Dasar (SD) dan sederajat sebanyak 409 sekolah, Sekolah Lanjutan Tingkat Pertama (SLTP) dan sederajat sebanyak 100 sekolah dan Sekolah Lanjutan Tingkat Atas (SLTA) dan Sekolah Menengah Kejuruan (SMK) sebanyak 38 sekolah. Lebih lengkap dapat dilihat pada tabel 4.1.1-4.1.8

DESCRIPTION

Education

The emphasis of education development priority to equity and to improve the quality of elementary and secondary education, to expand and to improve the quality of vocational education also to implement of nine-year compulsory education in accordance with the demands of development and potential development areas.

In the development of education all the construction authorized are empowered, especially large numbers of people as human resources and productive potential for national development.

One of the effort of the government and private enterprise in education for balancing the increase of the population, particularly young age is to provide education infrastructure and adequate teachers. This should be keep continue to the successful implementation of our education.

In the 2019/2020 academic year the number of school that license under ministry of education in Kapuas hulu regency, the kindergarten were 26 units, Elementary School 409 units, Junior High School 100 units thus Senior High School and Vocational High School as many as 38 units. More details can be seen in table 4.1.1–4.1.8.

Kesehatan

Pembangunan kesehatan diarahkan untuk meningkatkan kualitas sumber daya manusia serta kualitas kehidupan dan usia harapan hidup, meningkatkan kesejahteraan keluarga dan masyarakat serta untuk mempertinggi kesadaran masyarakat akan pentingnya hidup sehat. Sebagai salah satu usaha untuk memperbaiki kesejahteraan rakyat dan usaha meningkatkan kualitas sumber daya manusia, maka kebijaksanaan pemerintah di bidang kesehatan adalah menyediakan berbagai sarana kesehatan. Sarana kesehatan yang ada di Kabupaten Kapuas Hulu pada tahun 2019 terdiri dari 23 Puskesmas dan 92 Puskesmas Pembantu (tabel 4.2.1).

Pengendalian pertumbuhan penduduk antara lain diupayakan melalui gerakan Keluarga Berencana untuk mewujudkan norma keluarga kecil, bahagia dan sejahtera. Pengendalian kuantitas penduduk berkaitan dengan penetapan jumlah, struktur dan komposisi serta pertumbuhan dan persebaran penduduk yang ideal. Keberhasilan pengendalian pertumbuhan penduduk antara lain berkat peran serta masyarakat dalam melaksanakan program pemerintah khususnya di bidang Keluarga Berencana.

Peningkatan pelayanan Keluarga Berencana guna memberikan rangsangan pada PUS untuk ikut berpartisipasi ditunjukkan dengan munculnya akseptor baru. Untuk lebih jelasnya dapat dilihat pada tabel 4.2.4. dan 4.2.5.

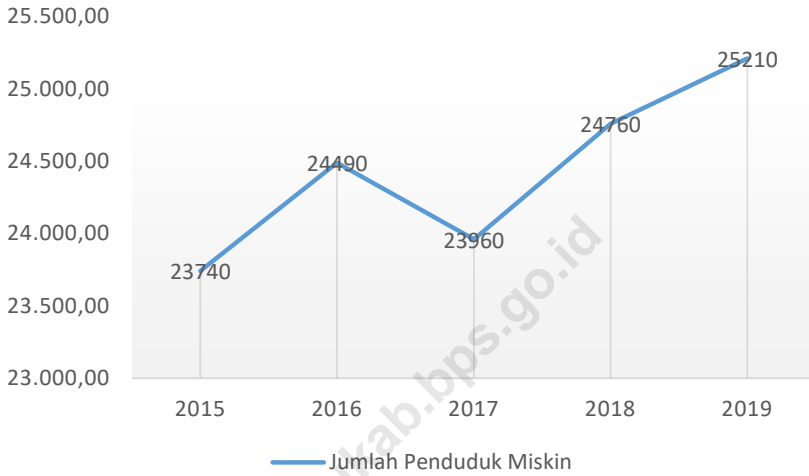
Health

Health development is directed to improving the quality of human resources and quality of life and life expectancy, improve the welfare of families and society and to heighten public awareness of the importance of healthy living. As one effort to improve the welfare of the people and businesses improve the quality of human resources, the government health policy provide various health facilities. Health facilities in Kapuas Hulu in 2018 consisted of 23 health centers and 92 sub health. The spread in the Subdistrict can be seen in Table 4.2.1.

Controlling on population growth, could be pursued through the family planning to realize the small, happy and prosperous family. Controlling the quantity of the population associated with determining the number, structure and composition also determine by population growth and spread of the ideal population. The success of controlling population growth help by the community participation in implementing government programs, especially in the field of family planning.

Improved the services of family planning in order to provide stimulus to participate the EFA intended to the emergence of new acceptors. For more details can be seen in Table 4.2.4 and 4.2.5.

Gambar 4 Jumlah Penduduk di Bawah Garis Kemiskinan, 2015 – 2019
Population under poverty line, 2015– 2019



4.1 PENDIDIKAN/EDUCATION

Tabel 4.1.1. Jumlah Sekolah, Murid, Guru, dan Rasio Murid-Guru TK di Kabupaten Kapuas Hulu, 2019/2020
Number of Schools, Students, Teachers and Teacher-student Ratio kindergarten in Kapuas Hulu Regency, 2019/2020

| | Kecamatan Subdistrict | Sekolah/ School | | Jumlah |
|-----|--------------------------|--------------------|---------------------|-----------|
| | | Negeri / Public | Swasta / Private | |
| | (1) | (2) | (3) | (4) |
| 1. | Silat Hilir | 1 | - | 1 |
| 2. | Silat Hulu | 1 | 1 | 2 |
| 3. | Hulu Gurung | 1 | - | 1 |
| 4. | Bunut Hulu | 1 | - | 1 |
| 5. | Mentebah | 1 | - | 1 |
| 6. | Bika | 1 | - | 1 |
| 7. | Kalis | 1 | - | 1 |
| 8. | Putussibau Selatan | 1 | - | 1 |
| 9. | Embaloh Hilir | 1 | - | 1 |
| 10. | Bunut Hilir | 1 | - | 1 |
| 11. | Boyan Tanjung | 1 | - | 1 |
| 12. | Pengkadan | 1 | - | 1 |
| 13. | Jongkong | 1 | - | 1 |
| 14. | Selimbau | 1 | - | 1 |
| 15. | Suhaid | 1 | - | 1 |
| 16. | Seberuang | 1 | - | 1 |
| 17. | Semitau | 1 | - | 1 |
| 18. | Empanang | 1 | - | 1 |
| 19. | Puring Kencana | - | - | - |
| 20. | Badau | 1 | 1 | 2 |
| 21. | Batang Lupar | 1 | - | 1 |
| 22. | Embaloh Hulu | 1 | - | 1 |
| 23. | Putussibau Utara | 1 | 2 | 3 |
| | Jumlah | 22 | 4 | 26 |

Sumber/source: Dinas Pendidikan dan Kebudayaan Kabupaten Kapuas Hulu

Lanjutan Tabel 4.1.1

| | Kecamatan / Subdistrict | Murid / Student *) | Guru / Teacher *) | Rasio Murid Terhadap Guru (kol (5)/ kol (6)) |
|-----|----------------------------|-----------------------|----------------------|--|
| | (1) | (5) | (6) | (7) |
| 1. | Silat Hilir | 36 | 2 | 18,00 |
| 2. | Silat Hulu | 41 | 6 | 6,83 |
| 3. | Hulu Gurung | 34 | 5 | 6,80 |
| 4. | Bunut Hulu | 35 | 2 | 17,50 |
| 5. | Mentebah | 40 | 5 | 8,00 |
| 6. | Bika | 20 | 3 | 6,67 |
| 7. | Kalis | 36 | 8 | 4,50 |
| 8. | Putussibau Selatan | 130 | 8 | 16,25 |
| 9. | Embaloh Hilir | 52 | 4 | 13,00 |
| 10. | Bunut Hilir | 31 | 5 | 6,20 |
| 11. | Boyan Tanjung | 65 | 5 | 13,00 |
| 12. | Pengkadan | 36 | 6 | 6,00 |
| 13. | Jongkong | 33 | 5 | 6,60 |
| 14. | Selimbau | 60 | 6 | 10,00 |
| 15. | Suhaid | 31 | 3 | 10,33 |
| 16. | Seberuang | 18 | 3 | 6,00 |
| 17. | Semitau | 55 | 4 | 13,75 |
| 18. | Empanang | 29 | 3 | 9,67 |
| 19. | Puring Kencana | - | - | - |
| 20. | Badau | 43 | 5 | 8,60 |
| 21. | Batang Lupar | 37 | 4 | 9,25 |
| 22. | Embaloh Hulu | 28 | 6 | 4,67 |
| 23. | Putussibau Utara | 107 | 11 | 9,73 |
| | Jumlah | 997 | 109 | 9,15 |

Ket : *) Jumlah Muris dan Guru TK Negeri dan Swasta di gabung

Sumber/source: Dinas Pendidikan dan Kebudayaan Kabupaten Kapuas Hulu

Tabel 4.1.2. Jumlah Sekolah, Murid, Guru, dan Rasio Murid-Guru Raudatul Athfal (RA) di Kabupaten Kapuas Hulu, Semester Ganjil 2019/2020
Number of Schools, Students, Teachers and Teacher-student Ratio Raudatul Athfal (RA) in Kapuas Hulu Regency, Odd Semester 2019/2020

| Kecamatan Subdistrict | Sekolah *) / School (Swasta) | Murid/ student (Swasta) | Guru/ Teacher (Swasta) | Rasio Murid Terhadap Guru (kol (3)/ kol (4)) |
|--------------------------|------------------------------------|-------------------------------|------------------------------|---|
| (1) | (2) | (3) | (4) | (5) |
| 1, Silat Hilir | - | - | - | - |
| 2, Silat Hulu | - | - | - | - |
| 3, Hulu Gurung | 1 | 4 | 4 | 1,00 |
| 4, Bunut Hulu | 1 | 59 | 5 | 11,80 |
| 5, Mentebah | - | - | - | - |
| 6, Bika | - | - | - | - |
| 7, Kalis | - | - | - | - |
| 8, Putussibau Selatan | 1 | 91 | 5 | 18,20 |
| 9, Embaloh Hilir | - | - | - | - |
| 10, Bunut Hilir | - | - | - | - |
| 11, Boyan Tanjung | - | - | - | - |
| 12, Pengkadan | 1 | 12 | 1 | 12,00 |
| 13, Jongkong | 1 | 10 | 1 | 10,00 |
| 14, Selimbau | 1 | 4 | 1 | 4,00 |
| 15, Suhaid | - | - | - | - |
| 16, Seberuang | - | - | - | - |
| 17, Semitau | - | - | - | - |
| 18, Empanang | - | - | - | - |
| 19, Puring Kencana | - | - | - | - |
| 20, Badau | 1 | 56 | 3 | 18,67 |
| 21, Batang Lupar | - | - | - | - |
| 22, Embaloh Hulu | - | - | - | - |
| 23, Putussibau Utara | 1 | 65 | 37 | 1,76 |
| Jumlah | 8 | 301 | 54 | 5,57 |

Ket: *) Semua sekolah RA di Kapuas Hulu statusnya Swasta

Sumber/source: Kantor Kementerian Agama Kabupaten Kapuas Hulu

Tabel 4.1.3. Jumlah Sekolah, Murid, Guru, dan Rasio Murid-Guru Sekolah Dasar (SD) di Kabupaten Kapuas Hulu, Semester Ganjil 2019/2020
Number of Schools, Students, Teachers and Teacher-student Ratio Elementary School in Kapuas Hulu Regency, Odd Semester 2019/2020

| Kecamatan Subdistrict | | Sekolah | Murid/ student | Guru/ Teacher | Rasio Murid Terhadap Guru (kol (3)/ kol (4)) |
|--------------------------|--------------------|------------|-------------------|------------------|--|
| (1) | | (2) | (3) | (4) | (5) |
| 1, | Silat Hilir | 33 | 3 006 | 173 | 17,4 |
| 2, | Silat Hulu | 22 | 1 420 | 78 | 18,2 |
| 3, | Hulu Gurung | 18 | 1 223 | 157 | 7,8 |
| 4, | Bunut Hulu | 19 | 1 749 | 95 | 18,4 |
| 5, | Mentebah | 13 | 1 330 | 95 | 14,0 |
| 6, | Bika | 10 | 588 | 61 | 9,6 |
| 7, | Kalis | 25 | 1 751 | 134 | 13,1 |
| 8, | Putussibau Selatan | 31 | 2 564 | 256 | 10,0 |
| 9, | Embaloh Hilir | 10 | 727 | 46 | 15,8 |
| 10, | Bunut Hilir | 14 | 863 | 72 | 12,0 |
| 11, | Boyan Tanjung | 19 | 1 644 | 108 | 15,2 |
| 12, | Pengkadan | 16 | 1 044 | 128 | 8,2 |
| 13, | Jongkong | 17 | 1 062 | 132 | 8,0 |
| 14, | Selimbau | 22 | 1 617 | 158 | 10,2 |
| 15, | Suhaid | 14 | 1 238 | 90 | 13,8 |
| 16, | Seberuang | 16 | 1 360 | 85 | 16,0 |
| 17, | Semitau | 15 | 1 649 | 86 | 19,2 |
| 18, | Empanang | 13 | 668 | 75 | 8,9 |
| 19, | Puring Kencana | 9 | 253 | 28 | 9,0 |
| 20, | Badau | 12 | 855 | 64 | 13,4 |
| 21, | Batang Lupar | 15 | 666 | 41 | 16,2 |
| 22, | Embaloh Hulu | 15 | 586 | 67 | 8,7 |
| 23, | Putussibau Utara | 31 | 3 157 | 271 | 11,6 |
| Jumlah | | 409 | 31 020 | 2 500 | 12,4 |

Sumber/source: Dinas Pendidikan dan Kebudayaan Kabupaten Kapuas Hulu

Tabel 4.1.4. Jumlah Sekolah, Murid, Guru, dan Rasio Murid-Guru Madrasah Ibtidaiyah (MI) di Kabupaten Kapuas Hulu, 2019/2020
Number of Schools, Students, Teachers and Teacher-student Ratio Madrasah Ibtidaiyah in Kapuas Hulu Regency, 2019/2020

| | Kecamatan Subdistrict | Sekolah | Murid/ student | Guru/ Teacher | Rasio Murid Terhadap Guru (kol (3)/ kol (4)) |
|---------------|--------------------------|-----------|-------------------|------------------|--|
| | (1) | (2) | (3) | (4) | (5) |
| 1, | Silat Hilir | 1 | 96 | 16 | 6,00 |
| 2, | Silat Hulu | - | - | - | - |
| 3, | Hulu Gurung | 4 | 276 | 37 | 7,46 |
| 4, | Bunut Hulu | 3 | 231 | 24 | 9,63 |
| 5, | Mentebah | 1 | 179 | 1 | 179,00 |
| 6, | Bika | - | - | - | - |
| 7, | Kalis | 1 | 34 | 1 | 34,00 |
| 8, | Putussibau Selatan | 2 | 245 | 15 | 16,33 |
| 9, | Embaloh Hilir | 1 | 95 | 6 | 15,83 |
| 10, | Bunut Hilir | 1 | 114 | 7 | 16,29 |
| 11, | Boyan Tanjung | 2 | 95 | 2 | 47,50 |
| 12, | Pengkadan | 1 | 48 | 11 | 4,36 |
| 13, | Jongkong | 1 | 138 | 8 | 17,25 |
| 14, | Selimbau | - | - | - | - |
| 15, | Suhaid | - | - | - | - |
| 16, | Seberuang | - | - | - | - |
| 17, | Semitau | - | - | - | - |
| 18, | Empanang | - | - | - | - |
| 19, | Puring Kencana | - | - | - | - |
| 20, | Badau | 1 | 62 | 9 | 6,89 |
| 21, | Batang Lupar | - | - | - | - |
| 22, | Embaloh Hulu | - | - | - | - |
| 23, | Putussibau Utara | 1 | 548 | 37 | 14,81 |
| Jumlah | | 20 | 2 709 | 174 | 15,57 |

Sumber/source: Kantor Kementerian Agama Kabupaten Kapuas Hulu

Tabel 4.1.5. Jumlah Sekolah, Murid, Guru, dan Rasio Murid-Guru Sekolah Menengah Pertama (SMP) di Kabupaten Kapuas Hulu, Semester Ganjil 2019/2020
Number of Schools, Students, Teachers and Teacher-student Ratio Senior High School in Kapuas Hulu Regency, Odd Semester 2019/2020

| | Kecamatan Subdistrict | Sekolah | Murid/ student | Guru/ Teacher | Rasio Murid Terhadap Guru (kol (3)/ kol (4)) |
|---------------|--------------------------|------------|-------------------|------------------|--|
| | (1) | (2) | (3) | (4) | (5) |
| 1, | Silat Hilir | 6 | 945 | 68 | 13,9 |
| 2, | Silat Hulu | 6 | 692 | 62 | 11,2 |
| 3, | Hulu Gurung | 6 | 464 | 92 | 5,0 |
| 4, | Bunut Hulu | 6 | 594 | 63 | 9,4 |
| 5, | Mentebah | 2 | 535 | 37 | 14,5 |
| 6, | Bika | 1 | 145 | 14 | 10,4 |
| 7, | Kalis | 5 | 637 | 55 | 11,6 |
| 8, | Putussibau Selatan | 8 | 1 164 | 119 | 9,8 |
| 9, | Embaloh Hilir | 4 | 201 | 28 | 7,2 |
| 10, | Bunut Hilir | 5 | 295 | 47 | 6,3 |
| 11, | Boyan Tanjung | 5 | 526 | 48 | 11,0 |
| 12, | Pengkadan | 3 | 197 | 35 | 5,6 |
| 13, | Jongkong | 5 | 469 | 57 | 8,2 |
| 14, | Selimbau | 8 | 606 | 71 | 8,5 |
| 15, | Suhaid | 4 | 405 | 42 | 9,6 |
| 16, | Seberuang | 3 | 577 | 43 | 13,4 |
| 17, | Semitau | 4 | 691 | 45 | 15,4 |
| 18, | Empanang | 1 | 172 | 10 | 17,2 |
| 19, | Puring Kencana | 1 | 55 | 7 | 7,9 |
| 20, | Badau | 3 | 460 | 30 | 15,3 |
| 21, | Batang Lupar | 2 | 267 | 24 | 11,1 |
| 22, | Embaloh Hulu | 3 | 258 | 26 | 9,9 |
| 23, | Putussibau Utara | 9 | 1 596 | 109 | 14,6 |
| Jumlah | | 100 | 12 560 | 823 | 10,6 |

Sumber/source: Dinas Pendidikan dan Kebudayaan Kabupaten Kapuas Hulu

Tabel 4.1.6. Jumlah Sekolah, Murid, Guru, dan Rasio Murid-Guru Madrasah Tsanawiyah (MTs) di Kabupaten Kapuas Hulu, 2019/2020
Number of Schools, Students, Teachers and Teacher-student Ratio Madrasah Tsanawiyah in Kapuas Hulu Regency, 2019/2020

| | Kecamatan Subdistrict | Sekolah | Murid/ student | Guru/ Teacher | Rasio Murid Terhadap Guru (kol (3)/ kol (4)) |
|---------------|--------------------------|-----------|-------------------|------------------|--|
| | (1) | (2) | (3) | (4) | (5) |
| 1, | Silat Hilir | - | - | - | - |
| 2, | Silat Hulu | 1 | 10 | 1 | 10,00 |
| 3, | Hulu Gurung | 4 | 297 | 39 | 7,62 |
| 4, | Bunut Hulu | 2 | 23 | 2 | 11,50 |
| 5, | Mentebah | 1 | 14 | 6 | 2,33 |
| 6, | Bika | - | - | - | - |
| 7, | Kalis | - | - | - | - |
| 8, | Putussibau Selatan | - | - | - | - |
| 9, | Embaloh Hilir | 1 | 74 | 14 | 5,29 |
| 10, | Bunut Hilir | 1 | 136 | 15 | 9,07 |
| 11, | Boyan Tanjung | 1 | 30 | 1 | 30,00 |
| 12, | Pengkadan | 2 | 61 | 15 | 4,07 |
| 13, | Jongkong | 1 | 168 | 23 | 7,30 |
| 14, | Selimbau | 2 | 80 | 2 | 40,00 |
| 15, | Suhaid | 1 | 67 | 13 | 5,15 |
| 16, | Seberuang | - | - | - | - |
| 17, | Semitau | - | - | - | - |
| 18, | Empanang | - | - | - | - |
| 19, | Puring Kencana | - | - | - | - |
| 20, | Badau | 1 | 48 | 11 | 4,36 |
| 21, | Batang Lupar | - | - | - | - |
| 22, | Embaloh Hulu | - | - | - | - |
| 23, | Putussibau Utara | 1 | 429 | 26 | 16,50 |
| Jumlah | | 19 | 1 437 | 174 | 8,26 |

Sumber/source: Kantor Kementerian Agama Kabupaten Kapuas Hulu

Tabel 4.1.7. Jumlah Sekolah, Murid, Guru, dan Rasio Murid-Guru Sekolah Menengah Atas (SMA) di Kabupaten Kapuas Hulu, Semester Ganjil 2019/2020
Number of Schools, Students, Teachers and Teacher-student Ratio Senior High School in Kapuas Hulu Regency, Odd Semester 2019/2020

| | Kecamatan Subdistrict | Sekolah | Murid/ student | Guru/ Teacher | Rasio Murid Terhadap Guru (kol (3)/ kol (4)) |
|-----|--------------------------|-----------|-------------------|------------------|--|
| | (1) | (2) | (3) | (4) | (5) |
| 1, | Silat Hilir | 2 | 475 | 30 | 17,56 |
| 2, | Silat Hulu | 1 | 346 | 16 | 22,67 |
| 3, | Hulu Gurung | 2 | 524 | 40 | 16,35 |
| 4, | Bunut Hulu | 2 | 424 | 29 | 13,61 |
| 5, | Mentebah | 1 | 311 | 19 | 19,31 |
| 6, | Bika | 1 | 99 | 14 | 7,38 |
| 7, | Kalis | 1 | 285 | 24 | 12,54 |
| 8, | Putussibau Selatan | 4 | 1 307 | 98 | 15,49 |
| 9, | Embaloh Hilir | 1 | 141 | 8 | 19,25 |
| 10, | Bunut Hilir | 2 | 289 | 14 | 21,13 |
| 11, | Boyan Tanjung | 2 | 274 | 24 | 12,25 |
| 12, | Pengkadan | 1 | 265 | 16 | 17,13 |
| 13, | Jongkong | 2 | 492 | 36 | 13,85 |
| 14, | Selimbau | 2 | 488 | 33 | 13,34 |
| 15, | Suhaid | 1 | 124 | 13 | 14,38 |
| 16, | Seberuang | 1 | 329 | 24 | 16,48 |
| 17, | Semitau | 1 | 575 | 26 | 22,74 |
| 18, | Empanang | 1 | 40 | 13 | 5,00 |
| 19, | Puring Kencana | 0 | 0 | 0 | 0,00 |
| 20, | Badau | 2 | 307 | 27 | 15,27 |
| 21, | Batang Lupar | 1 | 215 | 10 | 20,10 |
| 22, | Embaloh Hulu | 1 | 152 | 10 | 18,10 |
| 23, | Putussibau Utara | 4 | 1 368 | 63 | 19,54 |
| | Jumlah | 33 | 6 577 | 489 | 17,56 |

Sumber/source: Dinas Pendidikan dan Kebudayaan Kabupaten Kapuas Hulu

Tabel 4.1.8. Jumlah Sekolah, Murid, Guru, dan Rasio Murid-Guru Sekolah Menengah Kejuruan (SMK) di Kabupaten Kapuas Hulu, Semester Ganjil 2019/2020
Number of Schools, Students, Teachers and Teacher-student Ratio Vocational High School in Kapuas Hulu Regency, Odd Semester 2019/2020

| | Kecamatan Subdistrict | Sekolah | Murid/ student | Guru/ Teacher | Rasio Murid Terhadap Guru (kol (3)/ kol (4)) |
|-----|--------------------------|----------|-------------------|------------------|--|
| | (1) | (2) | (3) | (4) | (5) |
| 1, | Silat Hilir | 1 | 243 | 14 | 17,36 |
| 2, | Silat Hulu | - | - | - | - |
| 3, | Hulu Gurung | 1 | 113 | 13 | 8,69 |
| 4, | Bunut Hulu | - | - | - | - |
| 5, | Mentebah | - | - | - | - |
| 6, | Bika | - | - | - | - |
| 7, | Kalis | - | - | - | - |
| 8, | Putussibau Selatan | 2 | 859 | 56 | 15,34 |
| 9, | Embaloh Hilir | - | - | - | - |
| 10, | Bunut Hilir | - | - | - | - |
| 11, | Boyan Tanjung | - | - | - | - |
| 12, | Pengkadan | - | - | - | - |
| 13, | Jongkong | - | - | - | - |
| 14, | Selimbau | - | - | - | - |
| 15, | Suhaid | - | - | - | - |
| 16, | Seberuang | - | - | - | - |
| 17, | Semitau | - | - | - | - |
| 18, | Empanang | - | - | - | - |
| 19, | Puring Kencana | - | - | - | - |
| 20, | Badau | 1 | 97 | 8 | 12,13 |
| 21, | Batang Lupar | - | - | - | - |
| 22, | Embaloh Hulu | - | - | - | - |
| 23, | Putussibau Utara | - | - | - | - |
| | Jumlah | 5 | 1 312 | 91 | 14,42 |

Sumber/source: Dinas Pendidikan dan Kebudayaan Kabupaten Kapuas Hulu

Tabel 4.1.9. Jumlah Sekolah, Murid, Guru, dan Rasio Murid-Guru Madrasah Aliyah (MA) di Kabupaten Kapuas Hulu, 2019/2020
Number of Schools, Students, Teachers and Teacher-student Ratio Madrasah Aliyah in Kapuas Hulu Regency, 2019/2020

| | Kecamatan Subdistrict | Sekolah | Murid/ student | Guru/ Teacher | Rasio Murid Terhadap Guru (kol (3)/ kol (4)) |
|---------------|--------------------------|----------|-------------------|------------------|--|
| | (1) | (2) | (3) | (4) | (5) |
| 1, | Silat Hilir | - | - | - | - |
| 2, | Silat Hulu | - | - | - | - |
| 3, | Hulu Gurung | 2 | 143 | 25 | 5,72 |
| 4, | Bunut Hulu | - | - | - | - |
| 5, | Mentebah | - | - | - | - |
| 6, | Bika | - | - | - | - |
| 7, | Kalis | - | - | - | - |
| 8, | Putussibau Selatan | - | - | - | - |
| 9, | Embaloh Hilir | - | - | - | - |
| 10, | Bunut Hilir | 1 | 49 | 10 | 4,90 |
| 11, | Boyan Tanjung | - | - | - | - |
| 12, | Pengkadan | - | - | - | - |
| 13, | Jongkong | 1 | 166 | 24 | 6,92 |
| 14, | Selimbau | - | - | - | - |
| 15, | Suhaid | 1 | 191 | 17 | 11,24 |
| 16, | Seberuang | - | - | - | - |
| 17, | Semitau | - | - | - | - |
| 18, | Empanang | - | - | - | - |
| 19, | Puring Kencana | - | - | - | - |
| 20, | Badau | - | - | - | - |
| 21, | Batang Lupar | - | - | - | - |
| 22, | Embaloh Hulu | - | - | - | - |
| 23, | Putussibau Utara | 1 | 394 | 40 | 9,85 |
| Jumlah | | 6 | 943 | 116 | 8,13 |

Sumber/source: Kantor Kementerian Agama Kabupaten Kapuas Hulu

Tabel 4.1.10. Jumlah Mahasiswa dan Tenaga Pengajar di Perguruan Tinggi di Kabupaten Kapuas Hulu, 2018/2019
Number of Students and Lecturers at Universities in Kapuas Hulu Regency, 2018/2019

| Jurusan (Prodi) | Mahasiswa | | | Tenaga Pendidik |
|--|------------|------------|------------|-----------------|
| | Laki-Laki | Perempuan | Jumlah | |
| (1) | (2) | (3) | | (4) |
| POLNEP | 325 | 216 | 541 | 43 |
| Teknik Sipil | 161 | 44 | 205 | 19 |
| Teknologi Pengolahan Hasil Perkebunan | 91 | 104 | 195 | 20 |
| Teknologi Budidaya Perikanan | 73 | 68 | 141 | 18 |
| SEKOLAH TINGGI ILMU TARBIYAH *) | | | | |
| Jumlah | 325 | 216 | 541 | 43- |

Ket *): Data belum tersedia

Sumber/source: Polnep Kapuas Hulu dan STIT

Tabel 4.1.11. Jumlah Desa/Kelurahan yang Memiliki Fasilitas Sekolah Menurut Kecamatan dan Tingkat Pendidikan di Kabupaten Kapuas Hulu, 2014, 2018 dan 2019
Number of Villages Having Educational Facilities by Province and Educational Level in Kapuas Hulu Regency, 2014, 2018, and 2019

| Kecamatan Subdistrict | SD | | | SMP | | |
|--------------------------|------------|------------|------------|-----------|------------|------------|
| | 2014 | 2018 | 2019 | 2014 | 2018 | 2019 |
| (1) | (2) | (3) | (4) | (5) | (6) | (7) |
| 1, Silat Hilir | 13 | 13 | 13 | 6 | 6 | 6 |
| 2, Silat Hulu | 14 | 13 | 14 | 5 | 6 | 6 |
| 3, Hulu Gurung | 15 | 15 | 15 | 9 | 9 | 9 |
| 4, Bunut Hulu | 14 | 15 | 15 | 7 | 7 | 7 |
| 5, Mentebah | 8 | 8 | 7 | 2 | 2 | 2 |
| 6, Bika | 10 | 8 | 8 | 1 | 1 | 1 |
| 7, Kalis | 17 | 17 | 16 | 4 | 5 | 5 |
| 8, Putussibau Selatan | 16 | 16 | 16 | 7 | 8 | 7 |
| 9, Embaloh Hilir | 9 | 9 | 9 | 5 | 5 | 5 |
| 10, Bunut Hilir | 9 | 10 | 9 | 4 | 6 | 7 |
| 11, Boyan Tanjung | 14 | 15 | 15 | 6 | 6 | 6 |
| 12, Pengkadan | 11 | 11 | 11 | 5 | 5 | 5 |
| 13, Jongkong | 13 | 12 | 12 | 5 | 5 | 5 |
| 14, Selimbau | 17 | 16 | 15 | 8 | 8 | 8 |
| 15, Suhaid | 9 | 9 | 9 | 3 | 3 | 4 |
| 16, Seberuang | 15 | 15 | 14 | 2 | 3 | 3 |
| 17, Semitau | 11 | 11 | 10 | 2 | 3 | 3 |
| 18, Empanang | 6 | 6 | 6 | 2 | 1 | 1 |
| 19, Puring Kencana | 6 | 6 | 6 | 1 | 1 | 1 |
| 20, Badau | 8 | 9 | 8 | 3 | 3 | 3 |
| 21, Batang Lupar | 9 | 9 | 8 | 2 | 3 | 2 |
| 22, Embaloh Hulu | 10 | 10 | 10 | 4 | 3 | 2 |
| 23, Putussibau Utara | 19 | 19 | 19 | 6 | 6 | 8 |
| Jumlah | 273 | 272 | 265 | 99 | 105 | 106 |

Sumber/source: BPS, Pendataan Potensi Desa/ BPS-Statistics Indonesia Village Potential Data Collection

Lanjutan Tabel 4.1.11

| Kecamatan <i>Subdistrict</i> | SMA | | | SMK | | |
|---------------------------------|-----------|-----------|-----------|----------|----------|----------|
| | 2014 | 2018 | 2019 | 2014 | 2018 | 2019 |
| (1) | (8) | (9) | (10) | (11) | (12) | (13) |
| 1, Silat Hilir | 1 | 1 | 1 | 2 | 1 | 1 |
| 2, Silat Hulu | 1 | 1 | 1 | - | - | - |
| 3, Hulu Gurung | 2 | 2 | 1 | - | 1 | 1 |
| 4, Bunut Hulu | 2 | 2 | 2 | - | - | - |
| 5, Mentebah | 1 | 1 | 1 | - | - | - |
| 6, Bika | 1 | 1 | 1 | - | - | - |
| 7, Kalis | 1 | 1 | 1 | - | - | 1 |
| 8, Putussibau Selatan | 1 | 1 | 2 | 2 | 2 | 2 |
| 9, Embaloh Hilir | 1 | 1 | 1 | - | - | - |
| 10, Bunut Hilir | 2 | 2 | 3 | - | - | - |
| 11, Boyan Tanjung | 2 | 2 | 2 | - | - | - |
| 12, Pengkadan | - | 1 | 1 | - | - | - |
| 13, Jongkong | 2 | 2 | 2 | - | - | - |
| 14, Selimbau | 2 | 2 | 2 | - | - | - |
| 15, Suhaid | 1 | 1 | 1 | - | - | - |
| 16, Seberuang | 1 | 1 | 1 | - | - | - |
| 17, Semitau | 1 | 1 | 1 | - | - | - |
| 18, Empanang | - | 1 | 1 | - | - | - |
| 19, Puring Kencana | - | - | - | - | - | - |
| 20, Badau | 1 | 1 | 1 | - | 1 | 1 |
| 21, Batang Lupar | 1 | 2 | 1 | - | - | - |
| 22, Embaloh Hulu | 1 | 1 | 1 | - | - | - |
| 23, Putussibau Utara | 2 | 2 | 2 | - | - | - |
| Jumlah | 27 | 30 | 30 | 4 | 5 | 6 |

Sumber/source: BPS, Pendataan Potensi Desa/ *BPS-Statistics Indonesia Village Potential Data Collection*

Lanjutan Tabel 4.1.11

| Kecamatan Subdistrict | | Perguruan Tinggi | | |
|--------------------------|--------------------|------------------|----------|----------|
| | | 2014 | 2018 | 2019 |
| (1) | | (14) | (15) | (16) |
| 1, | Silat Hilir | - | - | - |
| 2, | Silat Hulu | - | - | - |
| 3, | Hulu Gurung | - | - | - |
| 4, | Bunut Hulu | - | - | - |
| 5, | Mentebah | - | - | - |
| 6, | Bika | - | - | - |
| 7, | Kalis | - | - | - |
| 8, | Putussibau Selatan | 1 | 1 | 1 |
| 9, | Embaloh Hilir | - | - | - |
| 10, | Bunut Hilir | - | - | - |
| 11, | Boyan Tanjung | - | - | - |
| 12, | Pengkadan | - | - | - |
| 13, | Jongkong | - | - | - |
| 14, | Selimbau | - | - | - |
| 15, | Suhaid | - | - | - |
| 16, | Seberuang | - | - | - |
| 17, | Semitau | - | - | - |
| 18, | Empanang | - | - | - |
| 19, | Puring Kencana | - | - | - |
| 20, | Badau | - | - | - |
| 21, | Batang Lupar | - | - | - |
| 22, | Embaloh Hulu | - | - | - |
| 23, | Putussibau Utara | - | 1 | 1 |
| Jumlah | | 1 | 2 | 2 |

Sumber/source: BPS, Pendataan Potensi Desa/ BPS-Statistics Indonesia Village Potential Data Collection

Tabel 4.1.12. Angka Partisipasi Sekolah (APS) Penduduk Berumur 5-18 Tahun Menurut Kelompok Umur dan Jenis Kelamin di Kabupaten Kapuas Hulu, 2019
School Participation Rate (APS) Population Aged 5-18 Years by Age and Gender Group in Kapuas Hulu Regency, 2019

| Kelompok Umur / Age Group | Angka Partisipasi Sekolah School Participation Rates | |
|------------------------------|---|---------------------|
| | Perempuan / Female | Laki-Laki / Male |
| (1) | (2) | (3) |
| 5 - 6 | 42,98 | 9,27 |
| 7 - 12 | 99,06 | 100 |
| 13 - 15 | 90,13 | 82,97 |
| 16 - 18 | 61,29 | 77,09 |

4.2 KESEHATAN/HEALTH

Tabel 4.2.1. Jumlah Rumah Sakit, Puskesmas, Pustu dan Polindes di Kabupaten Kapuas Hulu, 2019
Table *Number of Hospitals, Health Centers, Sub Health Center and Polindes in Kapuas Hulu Regency, 2019*

| Kecamatan Subdistrict | | R S U | PUSKESMAS | PUSKESMAS PEMBANTU | POLINDES dan POSKEDES |
|--------------------------|--------------------|----------|-----------|-----------------------|--------------------------|
| (1) | | (2) | (3) | (4) | (5) |
| 1, | Silat Hilir | - | 1 | 8 | 15 |
| 2, | Silat Hulu | - | 1 | 5 | 12 |
| 3, | Hulu Gurung | - | 1 | 2 | 8 |
| 4, | Bunut Hulu | - | 1 | 4 | 12 |
| 5, | Mentebah | - | 1 | 3 | 6 |
| 6, | Bika | - | 1 | 1 | 6 |
| 7, | Kalis | - | 1 | 7 | 13 |
| 8, | Putussibau Selatan | - | 1 | 8 | 17 |
| 9, | Embaloh Hilir | - | 1 | 3 | 5 |
| 10, | Bunut Hilir | - | 1 | 2 | 9 |
| 11, | Boyan Tanjung | - | 1 | 5 | 12 |
| 12, | Pengkadan | - | 1 | 4 | 13 |
| 13, | Jongkong | - | 1 | 3 | 8 |
| 14, | Selimbau | - | 1 | 6 | 13 |
| 15, | Suhaid | - | 1 | 4 | 8 |
| 16, | Seberuang | - | 1 | 4 | 9 |
| 17, | Semitau | 1 | 1 | 2 | 9 |
| 18, | Empanang | - | 1 | 1 | 5 |
| 19, | Puring Kencana | - | 1 | 3 | 3 |
| 20, | Badau | 1 | 1 | 3 | 7 |
| 21, | Batang Lupar | - | 1 | 2 | 6 |
| 22, | Embaloh Hulu | - | 1 | 5 | 7 |
| 23, | Putussibau Utara | 1 | 1 | 7 | 15 |
| Jumlah | 2019 | 3 | 23 | 92 | 218 |
| | 2018 | 2 | 23 | 92 | 218 |
| | 2017 | 2 | 23 | 92 | 218 |
| | 2016 | 2 | 23 | 91 | 220 |

Sumber/source: Dinas Kesehatan Kabupaten Kapuas Hulu

Tabel 4.2.2. Jumlah Tenaga Kesehatan di Puskesmas Menurut Kecamatan di Kabupaten Kapuas Hulu, 2019
Table
Number of Health Workers at Puskesmas by Subdistrict in Kapuas Hulu Regency, 2019

| | Kecamatan / Subdistrict | DOKTER SPECIALIS | DOKTER UMUM | DOKTER GIGI | PERAWAT | PERAWAT GIGI |
|----|----------------------------|---------------------|----------------|----------------|------------|-----------------|
| | (1) | (2) | (3) | (4) | (5) | (6) |
| 1 | Silat Hilir | - | 1 | - | 15 | 1 |
| 2 | Silat Hulu | - | 1 | - | 12 | 2 |
| 3 | Hulu Gurung | - | 1 | 1 | 13 | 1 |
| 4 | Bunut Hulu | - | - | - | 10 | 1 |
| 5 | Mentebah | - | - | - | 10 | 1 |
| 6 | Bika | - | 1 | - | 10 | 1 |
| 7 | Kalis | - | 1 | - | 9 | 2 |
| 8 | Putussibau Selatan | - | 3 | - | 14 | 1 |
| 9 | Embaloh Hilir | - | 1 | - | 6 | 1 |
| 10 | Bunut Hilir | - | 2 | - | 9 | 1 |
| 11 | Boyan Tanjung | - | 1 | - | 10 | - |
| 12 | Pengkadan | - | 1 | - | 11 | 1 |
| 13 | Jongkong | - | 1 | - | 11 | 1 |
| 14 | Selimbau | - | 1 | - | 16 | 2 |
| 15 | Suhaid | - | - | - | 15 | 2 |
| 16 | Seberuang | - | 1 | - | 14 | - |
| 17 | Semitau | - | 1 | - | 7 | 1 |
| 18 | Empanang | - | - | - | 4 | 1 |
| 19 | Puring Kencana | - | - | - | 5 | 1 |
| 20 | Badau | - | 3 | - | 9 | - |
| 21 | Batang Lupar | - | 1 | - | 6 | - |
| 22 | Embaloh Hulu | - | 1 | - | 8 | 1 |
| 23 | Putussibau Utara | - | 3 | - | 12 | 1 |
| | Jumlah | - | 25 | 1 | 236 | 23 |

Sumber/source: Dinas Kesehatan Kabupaten Kapuas Hulu

Lanjutan Tabel/Table 4.2.2

Dilanjutkan

| Kecamatan / Subdistrict | | BIDAN (tidak termasuk Bidan Desa) | ANALIS | FARMASI | APOTEKER | KESLING |
|----------------------------|--------------------|--|-----------|-----------|----------|-----------|
| (1) | (7) | (8) | (9) | (10) | (11) | |
| 1, | Silat Hilir | 14 | 1 | 1 | - | 1 |
| 2, | Silat Hulu | 8 | - | 1 | - | 1 |
| 3, | Hulu Gurung | 8 | 1 | 2 | - | 1 |
| 4, | Bunut Hulu | 10 | 1 | 1 | - | 1 |
| 5, | Mentebah | 9 | - | 1 | - | 1 |
| 6, | Bika | 9 | 1 | 1 | - | 1 |
| 7, | Kalis | 10 | 1 | 1 | - | 2 |
| 8, | Putussibau Selatan | 20 | 2 | 1 | 1 | 1 |
| 9, | Embaloh Hilir | 2 | 1 | 1 | - | 1 |
| 10, | Bunut Hilir | 3 | 1 | 1 | - | 1 |
| 11, | Boyan Tanjung | 9 | 1 | 1 | - | - |
| 12, | Pengkadan | 5 | 1 | 1 | - | 1 |
| 13, | Jongkong | 6 | 2 | - | - | - |
| 14, | Selimbau | 8 | 1 | - | - | - |
| 15, | Suhaid | 8 | 1 | - | - | 1 |
| 16, | Seberuang | 8 | 1 | 1 | - | 1 |
| 17, | Semitau | 8 | 1 | 1 | - | 2 |
| 18, | Empanang | 6 | 1 | 1 | - | 1 |
| 19, | Puring Kencana | 3 | 1 | - | - | - |
| 20, | Badau | 8 | - | 1 | 1 | - |
| 21, | Batang Lupar | 5 | 1 | 1 | - | 1 |
| 22, | Embaloh Hulu | 4 | - | - | 1 | 1 |
| 23, | Putussibau Utara | 20 | 2 | 1 | 2 | 1 |
| Jumlah | | 191 | 22 | 19 | 5 | 19 |

Sumber/source: Dinas Kesehatan Kabupaten Kapuas Hulu

Lanjutan Tabel/Table 4.2.2

| | Kecamatan <i>Subdistrict</i> | SKM | GIZI | TENAGA LAIN | JUMLAH |
|-----|---------------------------------|-----------|-----------|-------------|------------|
| | (1) | (12) | (13) | (14) | (15) |
| 1, | Silat Hilir | 1 | - | - | 35 |
| 2, | Silat Hulu | - | 1 | 1 | 27 |
| 3, | Hulu Gurung | 1 | 1 | 4 | 34 |
| 4, | Bunut Hulu | 1 | 1 | - | 26 |
| 5, | Mentebah | - | 1 | - | 23 |
| 6, | Bika | 1 | 1 | 3 | 29 |
| 7, | Kalis | 1 | 1 | 5 | 33 |
| 8, | Putussibau Selatan | 1 | 2 | 3 | 48 |
| 9, | Embaloh Hilir | - | - | 4 | 17 |
| 10, | Bunut Hilir | 1 | 1 | 2 | 22 |
| 11, | Boyan Tanjung | 1 | 1 | - | 24 |
| 12, | Pengkadan | 1 | - | - | 22 |
| 13, | Jongkong | 1 | 1 | 4 | 27 |
| 14, | Selimbau | 1 | 1 | 6 | 36 |
| 15, | Suhaid | - | 2 | 3 | 32 |
| 16, | Seberuang | - | 1 | 1 | 29 |
| 17, | Semitau | 1 | 1 | 4 | 26 |
| 18, | Empanang | 1 | 1 | - | 16 |
| 19, | Puring Kencana | - | 1 | - | 11 |
| 20, | Badau | - | 1 | 2 | 25 |
| 21, | Batang Lupar | - | 1 | 2 | 18 |
| 22, | Embaloh Hulu | - | 1 | 1 | 18 |
| 23, | Putussibau Utara | - | 3 | 2 | 47 |
| | Jumlah | 13 | 24 | 47 | 625 |

Sumber/source: Dinas Kesehatan Kabupaten Kapuas Hulu

Tabel 4.2.3. Jumlah Tenaga Kesehatan Menurut Pendidikan dan Unit Kerja di Kabupaten Kapuas Hulu, 2019
Table *Number of Health Personnel by Education and Work Unit in Kapuas Hulu Regency, 2019*

| MEDIS | Unit Kerja | | | | |
|---------------------|---------------------------------|--------------|----------------|------------|--------------------|
| | RSUD Dr.Achmad Diponegoro | RSU Badau | RSU Semitau | Pusk, | Dinas Kesehatan |
| (1) | (2) | (3) | (4) | (5) | (6) |
| 1. Dokter Umum | 6 | 1 | 1 | 25 | 4 |
| 2. Dokter Spesialis | 3 | - | - | - | - |
| 3. Dokter Gigi | 1 | - | - | 1 | - |
| 4. Bidan | 40 | 1 | - | 191 | 9 |
| 5. Analis | 7 | - | - | 22 | 3 |
| 6. Farmasi | 4 | - | - | 19 | 8 |
| 7. Apoteker | 3 | - | - | 5 | 2 |
| 8. Kesling | 2 | - | - | 19 | 2 |
| 9. SKM | 5 | - | - | 13 | 10 |
| 10. Perawat | 78 | 3 | 2 | 236 | 6 |
| 11. Perawat Gigi | 3 | - | - | 23 | - |
| 12. Gizi | 4 | - | - | 24 | 3 |
| 13. Radiografer | 3 | 1 | - | - | - |
| 14. Rekam Medik | 2 | - | - | - | - |
| 15. Fisioterapi | 2 | - | - | - | - |
| 16. Tenaga Lain | 39 | - | 1 | 47 | 23 |
| jumlah | 202 | 5 | 4 | 625 | 70 |

Sumber/source: Dinas Kesehatan Kabupaten Kapuas Hulu

Tabel 4.2.4. Jumlah Klinik, Petugas Lapangan, dan Pembantu Pembina (PPKBD dan Sub PPKBD) Keluarga Berencana di Kabupaten Kapuas Hulu, 2019
Number of Clinics, Field Officer, and Vice Pembina (PPKBD and Sub PPKBD) Family Planning in Kapuas Hulu Regency, 2019

| Kecamatan <i>Subdistrict</i> | PETUGAS LAPANGAN | | | | | SUB PPKBD |
|---------------------------------|------------------|----------|-----------|------------|------------|--------------|
| | KLINIK | PPLKB | PKB | PPKBD | | |
| (1) | (2) | (3) | (4) | (5) | (6) | |
| 1, Silat Hilir | 2 | - | 4 | 13 | 45 | |
| 2, Silat Hulu | 1 | - | 1 | 14 | 28 | |
| 3, Hulu Gurung | 1 | - | 2 | 15 | 45 | |
| 4, Bunut Hulu | 1 | - | 1 | 15 | 24 | |
| 5, Mentebah | 1 | - | 1 | 8 | 23 | |
| 6, Bika | 1 | - | - | - | - | |
| 7, Kalis | 2 | - | 1 | 17 | 45 | |
| 8, Putussibau Selatan | 2 | - | 2 | 16 | 53 | |
| 9, Embaloh Hilir | 1 | - | - | - | - | |
| 10, Bunut Hilir | 1 | - | 1 | 11 | 24 | |
| 11, Boyan Tanjung | 1 | - | 1 | 16 | 36 | |
| 12, Pengkadan | 1 | - | 1 | 11 | 25 | |
| 13, Jongkong | 1 | - | - | - | - | |
| 14, Selimbau | 1 | - | 4 | 17 | 47 | |
| 15, Suhaid | 1 | - | 2 | 11 | 25 | |
| 16, Seberuang | 1 | - | 3 | 15 | 42 | |
| 17, Semitau | 1 | - | 1 | 12 | 24 | |
| 18, Empanang | 1 | - | - | - | - | |
| 19, Puring Kencana | 1 | - | - | - | - | |
| 20, Badau | 1 | - | 1 | 9 | 20 | |
| 21, Batang Lupar | 1 | - | 1 | 10 | - | |
| 22, Embaloh Hulu | 1 | - | 1 | 10 | 16 | |
| 23, Putussibau Utara | 3 | - | 1 | 19 | 49 | |
| Jumlah | | | | | | |
| 2019 | 28 | - | 29 | 239 | 572 | |
| 2018 | 28 | - | 31 | 239 | 572 | |
| 2017 | 28 | - | 34 | 282 | 526 | |
| 2016 | 28 | - | 37 | 282 | 505 | |
| 2015 | 28 | - | 37 | 282 | 720 | |

Sumber/source : Dinas Sosial, Pemberdayaan Perempuan dan Perlindungan Anak, Pengendalian Penduduk dan Keluarga Berencana Kabupaten Kapuas Hulu

Tabel 4.2.5. Jumlah Pasangan Usia Subur dan Peserta KB Aktif Menurut Jenis Alat Kontrasepsi di Kabupaten Kapuas Hulu, 2019
Number of Fertile Age Couples and Active Family Planning Participants by Contraceptives in Kapuas Hulu Regency, 2019

| Kecamatan Subdistrict | | PUS | IUD | PIL | MOP | MOW | Jumlah (3) + ... + (6) |
|--------------------------|--------------------|---------------|------------|---------------|------------|------------|---------------------------|
| (1) | | (2) | (3) | (4) | (5) | (6) | (7) |
| 1, | Silat Hilir | 4 148 | 79 | 1 334 | 0 | 54 | 5 615 |
| 2, | Silat Hulu | 2 195 | 1 | 450 | 0 | 4 | 2 650 |
| 3, | Hulu Gurung | 3 351 | 2 | 423 | 2 | 9 | 3 787 |
| 4, | Bunut Hulu | 4 460 | 6 | 1 638 | 3 | 14 | 6 121 |
| 5, | Mentebah | 2 263 | 14 | 212 | 90 | 16 | 2 595 |
| 6, | Bika | 0 | - | 0 | 0 | 0 | 0 |
| 7, | Kalis | 2 809 | 5 | 888 | 2 | 18 | 3 722 |
| 8, | Putussibau Selatan | 4 349 | 31 | 885 | 7 | 51 | 5 323 |
| 9, | Embaloh Hilir | 0 | - | 0 | 0 | 0 | 0 |
| 10, | Bunut Hilir | 1 631 | 18 | 578 | 2 | 21 | 2 250 |
| 11, | Boyan Tanjung | 2 972 | 1 | 945 | 0 | 8 | 3 926 |
| 12, | Pengkadan | 2 131 | - | 647 | 0 | 1 | 2 779 |
| 13, | Jongkong | 0 | - | 0 | 0 | 0 | 0 |
| 14, | Selimbau | 3 026 | 12 | 490 | 3 | 47 | 3 578 |
| 15, | Suhaid | 1 778 | 11 | 559 | 0 | 74 | 2 422 |
| 16, | Seberuang | 2 156 | 4 | 717 | 0 | 4 | 2 881 |
| 17, | Semitau | 1 703 | 19 | 348 | 0 | 8 | 2 078 |
| 18, | Empanang | 0 | - | 0 | 0 | 0 | 0 |
| 19, | Puring Kencana | 0 | - | 0 | 0 | 0 | 0 |
| 20, | Badau | 460 | 9 | 13 | 7 | 1 | 490 |
| 21, | Batang Lupar | 1 007 | 20 | 74 | 0 | 20 | 1 282 |
| 22, | Embaloh Hulu | 1 053 | 7 | 171 | 0 | 10 | 1 241 |
| 23, | Putussibau Utara | 4 912 | 303 | 1 032 | 3 | 244 | 6 494 |
| Jumlah | 2019 | 46 404 | 542 | 11 404 | 119 | 604 | 62 812 |
| | 2018 | 50 896 | 485 | 11 931 | 121 | 553 | 13 090 |
| | 2017 | 50 611 | 455 | 13 192 | 624 | | 14 271 |
| | 2016 | 54 563 | 442 | 13 472 | 574 | | 14 488 |
| | 2015 | 52 786 | 443 | 13 324 | 534 | | 14 301 |

Sumber/source : Dinas Sosial, Pemberdayaan Perempuan dan Perlindungan Anak, Pengendalian Penduduk dan Keluarga Berencana Kabupaten Kapuas Hulu

Lanjutan Tabel/Table 4.2.5

| | Kecamatan <i>Subdistrict</i> | Suntik | Implant | K D M | Jumlah (3)+...+(10) | Target | Persentase Realisasi |
|---------------|---------------------------------|---------------|--------------|------------|------------------------|---------------|-------------------------|
| | (1) | (8) | (9) | (10) | (11) | (12) | (13) |
| 1 | Silat Hilir | 1 413 | 214 | 0 | 1 627 | 3 094 | 74,59 |
| 2 | Silat Hulu | 1 012 | 107 | 0 | 1 119 | 1 575 | 71,75 |
| 3 | Hulu Gurung | 1 930 | 422 | 12 | 2 364 | 2 800 | 83,56 |
| 4 | Bunut Hulu | 1 937 | 180 | 17 | 2 134 | 3 795 | 85,09 |
| 5 | Mentebah | 1 208 | 240 | 1 | 1 449 | 1 781 | 78,70 |
| 6 | Bika | 0 | 0 | 0 | 0 | 0 | 0,00 |
| 7 | Kalis | 1 323 | 445 | 5 | 1 773 | 2 686 | 95,62 |
| 8 | Putussibau Selatan | 2 456 | 334 | 34 | 2 824 | 3 798 | 87,33 |
| 9 | Embaloh Hilir | 0 | 0 | 0 | 0 | 0 | 0,00 |
| 10 | Bunut Hilir | 489 | 21 | 1 | 511 | 1 130 | 69,28 |
| 11 | Boyan Tanjung | 1 618 | 99 | 0 | 1 717 | 2 671 | 89,87 |
| 12 | Pengkadan | 1 148 | 37 | 72 | 1 257 | 1 905 | 89,39 |
| 13 | Jongkong | 0 | 0 | 0 | 0 | 0 | 0,00 |
| 14 | Selimbau | 992 | 559 | 3 | 1 554 | 2 106 | 69,60 |
| 15 | Suhaid | 712 | 74 | 1 | 787 | 1 431 | 80,48 |
| 16 | Seberuang | 1 001 | 97 | 8 | 1 106 | 1 831 | 84,93 |
| 17 | Semitau | 876 | 92 | 0 | 968 | 1 343 | 78,86 |
| 18 | Empanang | 0 | 0 | 0 | 0 | 0 | 0,00 |
| 19 | Puring Kencana | 0 | 0 | 0 | 0 | 0 | 0,00 |
| 20 | Badau | 62 | 194 | 0 | 256 | 286 | 62,17 |
| 21 | Batang Lupar | 556 | 47 | 2 | 605 | 719 | 71,40 |
| 22 | Embaloh Hulu | 346 | 175 | 0 | 521 | 709 | 67,33 |
| 23 | Putussibau Utara | 1 700 | 315 | 100 | 2 115 | 3 697 | 75,26 |
| Jumlah | 2019 | 20 779 | 3 652 | 257 | 24 687 | 37 357 | |
| | 2018 | 22 652 | 4 151 | 297 | 27 100 | ... | ... |
| | 2017 | 23 467 | 2 777 | 289 | 26 533 | ... | ... |
| | 2016 | 25 041 | 2 621 | 351 | 28 013 | 11 120 | 24,85 |
| | 2015 | 23 220 | 2 302 | 377 | 25 899 | 4 649 | 64,44 |

Sumber/source : Dinas Sosial, Pemberdayaan Perempuan dan Perlindungan Anak, Pengendalian Penduduk dan Keluarga Berencana Kabupaten Kapuas Hulu

4.3 AGAMA DAN SOSIAL LAINNYA /RELIGION AND OTHER SOCIAL AFFAIRS

Tabel 4.3.1. Jumlah Penduduk Menurut Kecamatan dan Agama yang Dianut di Kabupaten Kapuas Hulu, 2019
Table
Population According to Sub-district and Religion Belated in Kapuas Hulu Regency, 2019

| Kecamatan / Subdistrict | Islam | Kato lik | Kris ten | Hindu | Budha | Kong hucu | Alrn, Keprcyn |
|----------------------------|----------------|---------------|---------------|-----------|------------|--------------|------------------|
| (1) | (2) | (3) | (4) | (5) | (6) | (7) | (8) |
| 1 Silat Hilir | 10 403 | 6 492 | 2 154 | 1 | 5- | 2 | - |
| 2 Silat Hulu | 4 961 | 4 298 | 1 943 | - | - | - | - |
| 3 Hulu Gurung | 13 707 | 6 | 3 | - | - | - | - |
| 4 Bunut Hulu | 11 890 | 1 771 | 540 | - | 1 | 4 | - |
| 5 Mentebah | 6 488 | 2 026 | 1 9-5 | - | 6 | 3 | - |
| 6 Bika | 597 | 2 958 | 986 | - | 1 | - | - |
| 7 Kalis | 4 552 | 7 851 | 930 | - | 5 | 3 | - |
| 8 Putussibau Selatan | 13 371 | 7 249 | 1 729 | 2 | 26 | 45 | 1 |
| 9 Embaloh Hilir | 3 078 | 2 279 | 475 | 9 | 5 | - | - |
| 10 Bunut Hilir | 8 072 | 48 | 271 | - | - | 2 | - |
| 11 Boyan Tanjung | 11 187 | 808 | 255 | - | - | - | - |
| 12 Pengkadan | 9 257 | 7 | 2 | - | - | - | - |
| 13 Jongkong | 10 264 | 454 | 11 | 4 | 2- | 33 | - |
| 14 Selimbau | 12 545 | 30 | 417 | - | - | - | - |
| 15 Suhaid | 6 675 | 860 | 1 389 | - | - | 6 | - |
| 16 Seberuang | 379 | 9 133 | 1 304 | - | 5 | 2 | - |
| 17 Semitau | 2 589 | 5 782 | 563 | 6 | 29 | 49 | - |
| 18 Empanang | 559 | 2 846 | 102 | - | 3 | - | - |
| 19 Puring Kencana | 153 | 1 904 | 225 | - | 2 | - | - |
| 20 Badau | 3 732 | 2 286 | 607 | - | 17 | - | - |
| 21 Batang Lupar | 1 599 | 2 114 | 1 779 | - | 1 | - | - |
| 22 Embaloh Hulu | 303 | 177 | 4 718 | - | 1 | - | 1 |
| 23 Putussibau Utara | 13 174 | 2 921 | 9 994 | 14 | 1-6 | 179 | - |
| Kapuas Hulu | 149 535 | 76 137 | 20 465 | 27 | 278 | 328 | 2 |

Ket : Data sampai akhir tahun 2019

Sumber/source : Dinas Kependudukan dan Pencatatan Sipil Kapuas Hulu

Tabel 4.3.2. Jumlah Tempat Ibadah Menurut Agama di Kabupaten Kapuas Hulu, 2019
Table Number of Places of Worship According to Religion in Kapuas Hulu Regency, 2019

| | Kecamatan / Subdistrict | Islam | | Katolik | | Kristen | | Budha |
|---------------|----------------------------|------------|------------|------------|------------|-------------------------|------------|------------|
| | | Masjid | Surau | Gereja | Kapel | Gereja | Kapel | Vihara |
| | (1) | (2) | (3) | (4) | (5) | (6) | (7) | (8) |
| 1 | Silat Hilir | 14 | 29 | 45 | - | 22 | - | 1 |
| 2 | Silat Hulu | 11 | 8 | 20 | - | 13 | - | - |
| 3 | Hulu Gurung | 30 | 18 | 0 | - | - | - | - |
| 4 | Bunut Hulu | 18 | 15 | 8 | - | 5 | - | - |
| 5 | Mentebah | 12 | 9 | 7 | - | 18 | 1 | - |
| 6 | Bika | - | - | 6 | - | 7 | - | - |
| 7 | Kalis | 9 | 10 | 43 | - | 14 | 1 | - |
| 8 | Putussibau Selatan | 16 | 30 | 10 | 1 | 19 | - | - |
| 9 | Embaloh Hilir | 5 | 9 | 13 | - | 7 | - | 1 |
| 10 | Bunut Hilir | 13 | 11 | 3 | - | 1 | - | - |
| 11 | Boyan Tanjung | 21 | 17 | 3 | - | 2 | - | - |
| 12 | Pengkadan | 20 | 14 | 0 | - | - | - | - |
| 13 | Jongkong | 10 | 15 | 3 | - | - | - | - |
| 14 | Selimbau | 22 | 26 | 1 | - | 2 | - | - |
| 15 | Suhaid | 5 | 21 | 5 | - | 7 | - | - |
| 16 | Seberuang | 1 | 2 | 35 | - | 19 | - | - |
| 17 | Semitau | 2 | 7 | 14 | - | 5 | - | - |
| 18 | Empanang | 8 | - | 8 | - | 2 | - | - |
| 19 | Puring Kencana | 2 | 1 | 9 | - | 4 | - | - |
| 20 | Badau | 5 | 5 | 16 | - | 7 | - | - |
| 21 | Batang Lupar | 2 | 1 | 6 | 1 | - | 17 | 1 |
| 22 | Embaloh Hulu | - | - | 12 | - | 5 | - | - |
| 23 | Putussibau Utara | 13 | 18 | 27 | 2 | 27 | 1 | 1 |
| Jumlah | 2019 | 239 | 266 | 274 | 4 | 192 | 20 | 4 |
| | 2018 | 237 | 209 | 301 | 4 | 216 | 21 | - |
| | 2017 | 237 | 209 | 301 | 4 | ... | - | - |
| | 2016 | 236 | 209 | 274 | 4 | 201^{*)} | ... | ... |
| | 2015^{**)} | ... | ... | ... | ... | ... | - | - |

Ket^{*)}: Data tidak dirinci per Kecamatan

^{**)}: Data Tidak Masuk BPS Kabupaten

Sumber/source : Kantor Kementerian Agama Kabupaten Kapuas Hulu

Tabel 4.3.3. Jumlah Desa yang Mengalami Bencana Alam Menurut Kecamatan di Kabupaten Kapuas Hulu, 2014, 2018, dan 2019
Number of Village that Had Natural Disasters by Subdistrict in Kapuas Hulu Regency, 2014, 2018, and 2019

| Kecamatan <i>Subdistrict</i> | Banjir / Flood | | | Tanah Longsor/Landslide | | |
|---------------------------------|----------------|----------|-----------|-------------------------|------------|----------|
| | 2014 | 2018 | 2019 | 2014 | 2018 | 2019 |
| (1) | (2) | (3) | (4) | (5) | (6) | (7) |
| 1, Silat Hilir | - | 1 | - | - | 8 | - |
| 2, Silat Hulu | 8 | - | - | 1 | 2 | - |
| 3, Hulu Gurung | - | - | - | 1 | 4 | - |
| 4, Bunut Hulu | - | - | 2 | - | 9 | - |
| 5, Mentebah | 5 | - | 6 | - | 7 | - |
| 6, Bika | 2 | - | 6 | - | 8 | - |
| 7, Kalis | 2 | - | 4 | 1 | 17 | 1 |
| 8, Putussibau Selatan | 10 | 2 | - | 6 | 10 | - |
| 9, Embaloh Hilir | 7 | - | 8 | - | 9 | - |
| 10, Bunut Hilir | - | - | - | - | 11 | - |
| 11, Boyan Tanjung | 16 | - | 10 | 2 | 16 | 1 |
| 12, Pengkadan | 3 | - | - | 1 | 6 | - |
| 13, Jongkong | 10 | - | - | 9 | 11 | - |
| 14, Selimbau | 4 | - | - | 2 | 11 | - |
| 15, Suhaid | - | - | - | - | 6 | - |
| 16, Seberuang | - | - | - | - | 8 | - |
| 17, Semitau | 4 | - | 6 | - | 5 | - |
| 18, Empanang | 1 | - | - | - | - | - |
| 19, Puring Kencana | - | - | - | - | - | - |
| 20, Badau | 1 | - | - | - | 2 | - |
| 21, Batang Lupar | 2 | - | - | 1 | 6 | - |
| 22, Embaloh Hulu | 3 | - | 2 | 1 | 7 | 1 |
| 23, Putussibau Utara | 9 | - | 8 | 1 | 12 | - |
| Jumlah | 87 | 3 | 52 | 26 | 175 | 3 |

Sumber/source: BPS, Pendataan Potensi Desa/ BPS-Statistics Indonesia Village Potential Data Collection

Tabel 4.3.4. Jumlah Penyandang Disabilitas di Kabupaten Kapuas Hulu, 2019
Table Total Disability in Kapuas Hulu Regency, 2019

| Kecamatan / Subdistrict | | Cacat Tubuh | Tuna Rungu/Wicara | Tuna Netra | Cacat Mental |
|----------------------------|--------------------|----------------|----------------------|---------------|--------------|
| (1) | | (2) | (3) | (4) | (5) |
| 1, | Silat Hilir | 5 | 3 | - | 1 |
| 2, | Silat Hulu | 65 | 4 | 3 | 16 |
| 3, | Hulu Gurung | 55 | 40 | 19 | 40 |
| 4, | Bunut Hulu | 18 | 5 | 9 | 19 |
| 5, | Mentebah | 8 | 7 | 6 | 9 |
| 6, | Bika | 3 | - | - | - |
| 7, | Kalis | 24 | 29 | 12 | 25 |
| 8, | Putussibau Selatan | 5 | 24 | 8 | 17 |
| 9, | Embaloh Hilir | 13 | 16 | 3 | 9 |
| 10, | Bunut Hilir | 79 | 7 | - | 3 |
| 11, | Boyan Tanjung | - | 2 | 4 | - |
| 12, | Pengkadan | 54 | 55 | 23 | 42 |
| 13, | Jongkong | 22 | - | 4 | 14 |
| 14, | Selimbau | 8 | 4 | - | 5 |
| 15, | Suhaid | 16 | 6 | 1 | 4 |
| 16, | Seberuang | 33 | 37 | 34 | 18 |
| 17, | Semitau | 19 | 13 | 8 | 20 |
| 18, | Empanang | 4 | 4 | 2 | 7 |
| 19, | Puring Kencana | 8 | - | - | - |
| 20, | Badau | 4 | 4 | 2 | 7 |
| 21, | Batang Lupar | 3 | 2 | 1 | 4 |
| 22, | Embaloh Hulu | 27 | 12 | 18 | 25 |
| 23, | Putussibau Utara | 27 | 15 | 15 | 13 |
| Jumlah | 2019 | 500 | 289 | 172 | 298 |
| | 2018 | 355 | 288 | 153 | 513 |
| | 2017 | 251 | 138 | 98 | 143 |
| | 2016 | 569 | 224 | 130 | 298 |
| | 2015 | 941 | 254 | 147 | 253 |

Sumber/source: Dinas Sosial, Pemberdayaan Perempuan, dan Perlindungan Anak, Pengendalian Penduduk dan Keluarga Berencana Kabupaten Kapuas Hulu

4.4 KEMISKINAN/POVERTY

Tabel 4.4.1. Garis Kemiskinan dan Penduduk Miskin di Kabupaten Kapuas Hulu, 2015 – 2019
 Table Poverty and Poor Population Lines in Kapuas Hulu Regency, 2015 - 2019

| Tahun | Garis Kemiskinan | Penduduk Miskin | |
|-------|------------------|-----------------|------------|
| | | Jumlah (000) | Persentase |
| (1) | (2) | (3) | (4) |
| 2015 | 346 335 | 23,74 | 9,66 |
| 2016 | 369 981 | 24,49 | 9,82 |
| 2017 | 384 275 | 23,96 | 9,45 |
| 2018 | 430 652 | 24,76 | 9,60 |
| 2019 | 452 471 | 25,21 | 9,62 |

Sumber/source: Survei Sosial Ekonomi Nasional Maret 2019

Tabel 4.4.2. Indeks Kedalaman Kemiskinan (P1) dan Indeks Keparahan Kemiskinan (P2) di Kabupaten Kapuas Hulu, 2015 – 2019
Poverty Gap Index and Poverty Severity Index in Kapuas Hulu Regency, 2015 - 2019

| Tahun Year | Indeks Kedalaman Kemiskinan (P1) | Indeks Keparahan Kemiskinan (P2) |
|---------------|-------------------------------------|-------------------------------------|
| (1) | (2) | |
| 2015 | 1,73 | 0,49 |
| 2016 | 1,43 | 0,34 |
| 2017 | 1,28 | 0,27 |
| 2018 | 1,34 | 0,29 |
| 2019 | 0,94 | 0,17 |

Sumber/source: Survei Sosial Ekonomi Nasional Maret 2019

Populasi Ternak dan Unggas Kabupaten Kapuas Hulu

2019



Sapi
6.094 ekor



Kambing
974 ekor



Babi
17.651 ekor



Ayam Buras
137.772 ekor



**Ayam Ras
Pedaging**
1.150.854 ekor



Itik
4.868 ekor

PENJELASAN TEKNIS

Tanaman sayuran semusim adalah tanaman sumber vitamin, garam mineral dan lain-lain yang dikonsumsi dari bagian tanaman yang berupa daun, bunga, buah, dan umbinya, yang berumur kurang dari satu tahun.

Tanaman buah-buahan semusim adalah tanaman sumber vitamin, garam mineral, dan lain-lain yang dikonsumsi dari bagian tanaman yang berupa buah, berumur kurang dari satu tahun, tidak berbentuk pohon/rumpun tetapi menjalar dan berbatang lunak.

Tanaman buah-buahan tahunan adalah tanaman sumber vitamin, garam mineral, dan lain-lain yang dikonsumsi dari bagian tanaman yang berupa buah dan merupakan tanaman tahunan.

Tanaman sayuran tahunan adalah tanaman sumber vitamin, garam mineral, dan lain-lain yang dikonsumsi dari bagian tanaman yang berupa daun dan atau buah yang berumur lebih dari satu tahun.

Produksi hortikultura adalah hasil menurut bentuk produk dari setiap tanaman sayuran, buah-buahan, biofarmaka dan tanaman hias yang diambil berdasarkan luas yang dipanen/tanaman yang menghasilkan pada bulan/triwulan laporan.

Bentuk produksi perkebunan adalah; karet kering (karet), daun kering (teh dan tembakau); biji kering (kopi dan coklat), kulit kering (kayu manis dan kina), serat kering (rami), bunga kering (cengkeh), refined sugar (tebu dari perkebunan besar), gula mangkok (tebu dari perkebunan rakyat), ekuivalen kopra (kopra), biji dan bunga (pala) serta minyak daun (sereh). Persediaan akhir tahun produksi perkebunan besar bukan merupakan cadangan penyangga (buffer stock).

Ayam Buras yaitu ayam bukan ras.

TECHNICAL NOTES

Seasonal vegetable plants are plants which are the sources of vitamin, mineral salt, etc, consumed from the part of the plant in the form of leaf, flower, fruit, and root with the age of less than one year.

Seasonal fruit plants are plants which are the sources of vitamin, mineral salt, etc., consumed from the part of the plant in the form of fruits. These plants are creeps with the age of less than one year.

Annual fruit plants which are the sources of vitamin, contained mineral salt, etc, consumed from the part of plant in the form of fruit and more than one year of age.

Annual vegetable plants are plants which are the sources of vitamin, contained mineral salt, etc, consumed from the part of the plant in the form of vegetable and more than one year of age.

Horticulture production is the standard production quantity form of vegetable, fruit, medicinal and ornamental plant based on harvested area/the number of production plants reported monthly/quarterly.

Production of estates crops are follows: dry rubber (rubber); dry leaves (tea and tobacco); dry beans (coffee and cocoa); dry bark (cassia vera and cinchona); dry fiber (rosella); dry flowers/buds (cloves); refined sugar (sugar cane from estate); cup sugar (sugar cane from smallholders); copra (copra);

seeds and buds (nutmeg); and leaf oil (citronella). The production availability of estates at the end of year is not the buffer stock.

Chicken Buras that is a chicken is not a race.

ULASAN

Pembangunan pertanian mencakup pertanian tanaman pangan, perkebunan, peternakan, perikanan dan kehutanan. Sasaran yang ingin dicapai menjelang era tinggal landas adalah suatu pertanian yang tangguh – yang mampu secara optimal memanfaatkan sumber daya alam, sumber daya manusia, teknologi dan modal – guna meningkatkan kesejahteraan petani.

Hortikultura

Tanaman Hortikultura terbagi menjadi empat kategori, yaitu tanaman sayur dan buah-buahan semusim, tanaman sayur dan buah-buahan tahunan, tanaman biofarmaka, dan tanaman hias. Tanaman Hortikultura yang paling banyak menghasilkan di Kabupaten Kapuas Hulu adalah kategori tanaman sayur dan buah-buahan tahunan. Buah-buahan yang paling banyak menghasilkan adalah durian, pada tahun 2019 jumlah tanaman yang menghasilkan untuk durian sebanyak 17.145 pohon dengan jumlah produksi sebesar 1.550,70 ton dalam setahun.

Tanaman Hias tidak banyak dikembangkan di Kapuas Hulu. Dari 24 jenis tanaman hias, hanya terdapat 6 jenis tanaman hias yang dikembangkan di Kapuas Hulu, dan luas panen dalam satu tahun tidak ada yang lebih dari 2 M².

Perkebunan

Perkebunan di Kabupaten Kapuas Hulu didominasi oleh perkebunan besar sawit, pada tahun 2019 terdapat 18 perusahaan yang mengelola perkebunan sawit dengan total area yang dikelola mencapai 93.969,89 Ha atau sebesar 3,15 persen dari luas wilayah Kabupaten Kapuas Hulu.

DESCRIPTION

Agricultural development including food crops, plantations, livestock, fisheries and forestry. Targets to be achieved before the era of take-off is an agricultural firm - that is able to optimally use natural resources, human resources, technology and capital - to enhance the welfare of farmers.

Horticulture

Horticultural crops are divided into four categories, namely annual vegetable and fruit plants, annual vegetable and fruit plants, biopharmaca plants, and ornamental plants. Horticulture plants that produce the most in Kapuas Hulu Regency are the category of annual vegetable and fruit plants. The fruit that produces the most is durian, in 2019 the number of plants that produce durian is 17,145 trees with a total production of 1,550.70 tons a year.

Ornamental plants are not widely developed in Kapuas Hulu. Of the 24 types of ornamental plants, there are only 6 types of ornamental plants developed in Kapuas Hulu, and harvest area in one year no more than 2 M².

Estate Crops

Plantation in Kapuas Hulu Regency is dominated by large oil palm plantations, in 2019 there were 18 companies managing oil palm plantations with a total managed area reaching 93,969.89 Ha or 3.15 percent of the total area of Kapuas Hulu Regency.

Peternakan

Sub sektor Peternakan diarahkan untuk meningkatkan pendapatan petani ternak, perbaikan gizi masyarakat dan memperluas lapangan usaha dan kesempatan kerja. Berdasarkan pada data yang diperoleh dari Dinas Pertanian dan Peternakan, dapat diketahui bahwa populasi ternak besar di Kabupaten Kapuas Hulu, yaitu Sapi sebesar 6.094 ekor untuk tahun 2019 dan ternak kecil yang terdiri dari Kambing 974 ekor dan Babi 17.651 ekor.

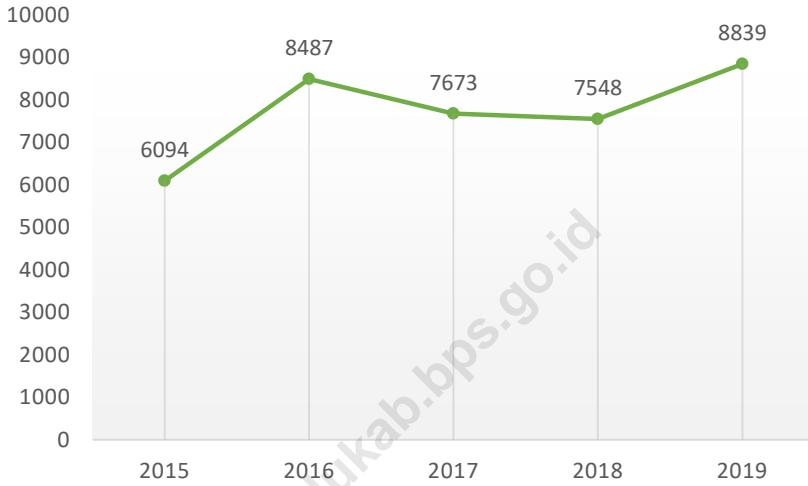
Untuk jenis unggas pada tahun 2019, ayam buras mengalami penurunan dari segi populasi dan produksi dagingnya. Untuk itik mengalami peningkatan pada populasi tetapi menurun pada produksi dagingnya. Ayam pedaging mengalami peningkatan pada populasi dan produksinya. Selengkapnya dapat dilihat pada tabel 5.3.1 – 5.3.3.

Livestock

Livestock sub sector aimed at increasing farm incomes, improving diet and broaden the field of business and employment opportunities. Based on data obtained from the Department of Agriculture and Animal Husbandry, it is known that a large livestock population in Kapuas Hulu, is at 8,487 Cow for the year 2019 and small livestock consisting of sheep 974 and pig 17,651.

For this type of poultry in 2019, domestic poultry have decreased in terms of population and meat production. Ducks have increased in population and decreased meat production. Broilers have increased in population and meat production. More can be seen in Table 5.3.1-5.3.3.

Gambar 5 Populasi Ternak Besar (Sapi) di Kabupaten Kapuas Hulu, 2015-2019
Livestock Population (Cows) in Kapuas Hulu Regency, 2015-2019



5.1 HORTIKULTURA/HORTICULTURE

Tabel 5.1.1. Luas Panen dan Produksi Tanaman Sayuran dan Buah-Buahan Semusim di Kabupaten Kapuas Hulu, 2019
Table **Vegetable Harvest Area and Production in Kapuas Hulu Regency, 2019**

| Sayuran dan Buah-Buahan Semusim | | Luas Panen (Ha) | Produksi (kw) |
|---------------------------------|----------------|-----------------|-----------------|
| (1) | | (2) | (3) |
| 1, | Bawang Daun | 21 | 18,20 |
| 2, | Bawang Merah | 0 | 0,00 |
| 3, | Bawang Putih | 0 | 0,00 |
| 4, | Bayam | 113 | 42,10 |
| 5, | Blewah | 0 | 0,00 |
| 6, | Buncis | 6 | 5,30 |
| 7, | Cabai Besar | 35 | 27 |
| 8, | Cabai Rawit | 146 | 173,40 |
| 9, | Jamur | 0 | 0,00 |
| 10, | Kacang Merah | 0 | 0,00 |
| 11, | Kacang Panjang | 226 | 188,10 |
| 12, | Kangkung | 127 | 57,10 |
| 13, | Kembang Kol | 0 | 0,00 |
| 14, | Kentang | 0 | 0,00 |
| 15, | Ketimun | 234 | 193,70 |
| 16, | Kubis | 0 | 0,00 |
| 17, | Labu Siam | 6 | 11,70 |
| 18, | Lobak | 0 | 0,00 |
| 19, | Melon | 0 | 0,00 |
| 20, | Paprika | 0 | 0,00 |
| 21, | Petsai/Sawi | 75 | 35,60 |
| 22, | Semangka | 14 | 7,80 |
| 23, | Stroberi | 0 | 0,00 |
| 24, | Terung | 127 | 122,10 |
| 25, | Tomat | 30 | 20,50 |
| 26, | Wortel | 0 | 0,00 |
| Kapas Hulu | | 1 160 | 9 026,00 |

Sumber/source: Hasil Pengolahan Statistik Pertanian

Tabel 5.1.2. Tanaman Yang Menghasilkan dan Produksi Sayuran dan Buah-buahan Tahunan di Kabupaten Kapuas Hulu (ton), 2019
Plants That Produce and Production of Vegetables and Fruits Annually in Kapuas Hulu Regency (ton), 2019

| Sayuran dan Buah-Buahan Tahunan | | Jumlah Tanaman Yang Menghasilkan | | Produksi (ton) |
|---------------------------------|----------------------|----------------------------------|--------|-----------------|
| (1) | | (2) | | (3) |
| 1, | Alpukat | 8 | Pohon | 0,80 |
| 2, | Anggur | 0 | Pohon | 0,00 |
| 3, | Apel | 0 | Pohon | 0,00 |
| 4, | Belimbing | 432 | Pohon | 54,10 |
| 5, | Duku/Langsar/Kokosan | 4 358 | Pohon | 362,30 |
| 6, | Durian | 17 145 | Pohon | 1 550,70 |
| 7, | Jambu Air | 901 | Pohon | 47,62 |
| 8, | Jambu Biji | 2 012 | Pohon | 137,30 |
| 9, | Jengkol | 401 | Pohon | 17,50 |
| 10, | Jeruk Besar | 603 | Pohon | 83,05 |
| 11, | Jeruk Siam/Keprok | 1 464 | Pohon | 154,30 |
| 12, | Mangga | 3 951 | Pohon | 359,00 |
| 13, | Manggis | 806 | Pohon | 46,27 |
| 14, | Markisa/Konyal | 58 | Pohon | 0,20 |
| 15, | Melinjo | 225 | Pohon | 9,90 |
| 16, | Nangka/Cempedak | 3 228 | Pohon | 344,35 |
| 17, | Nenas | 8 697 | Rumpun | 111,28 |
| 18, | Pepaya | 1 693 | Pohon | 108,10 |
| 19, | Petai | 522 | Pohon | 30,20 |
| 20, | Pisang | 16 348 | Rumpun | 1 258,92 |
| 21, | Rambutan | 8 409 | Pohon | 466,30 |
| 22, | Salak | 264 | Rumpun | 2,80 |
| 23, | Sawo | 143 | Pohon | 11,78 |
| 24, | Sirsak | 435 | Pohon | 21,25 |
| 25, | Sukun | 294 | Pohon | 23,75 |
| Kapas Hulu | | | | 3 253,50 |

Sumber/source: Hasil Pengolahan Statistik Pertanian

Tabel 5.1.3. Luas Panen dan Produksi Tanaman Biofarmaka di Kabupaten Kapuas Hulu 2019
Table 5.1.3. Harvested Area and Production of Biopharmaceutical Plant in Kapuas Hulu Regency 2019

| Biofarmaka | | Luas Panen | | Produksi (kg) |
|--------------------|---------------|------------|----------------|----------------|
| (1) | | (2) | | (3) |
| 1, | Dlingo/Dringo | 0 | M ² | 0 |
| 2, | Jahe | 79 191 | M ² | 103 844 |
| 3, | Kapulaga | 0 | M ² | 0 |
| 4, | Keji Beling | 0 | M ² | 0 |
| 5, | Kencur | 4 731 | M ² | 10 323 |
| 6, | Kunyit | 55 171 | M ² | 70 760 |
| 7, | Laos/Lengkuas | 46 896 | M ² | 49 909 |
| 8, | Lempuyang | 20 | M ² | 58 |
| 9, | Lidah Buaya | 0 | M ² | 0 |
| 10, | Mahkota Dewa | 39 | Pohon | 2 852 |
| 11, | Mengkudu/Pace | 75 | Pohon | 587 |
| 12, | Sambiloto | 0 | M ² | 0 |
| 13, | Temuireng | 20 | M ² | 55 |
| 14, | Temukunci | 82 | M ² | 130 |
| 15, | Temulawak | 1 340 | M ² | 2 111 |
| Kapuas Hulu | | | | 240 629 |

Sumber/source: Hasil Pengolahan Statistik Pertanian

Tabel 5.1.4. Luas Panen dan Produksi Tanaman Hias di Kabupaten Kapuas Hulu, 2019
Table Harvest Area and Ornamental Plant Production in Kapuas Hulu Regency, 2019

| Tanaman Hias | | Luas Panen | | Produksi | |
|--------------|-------------------------------|------------|----------------|----------|---------|
| (1) | | (2) | | (3) | |
| 1, | Adenium (Kamboja Jepang) | 2 | M ² | 10 | Pohon |
| 2, | Aglaonema | 0 | M ² | 0 | Pohon |
| 3, | Anggrek | 0 | M ² | 0 | Tangkai |
| 4, | Anthurium Bunga | 0 | M ² | 0 | Tangkai |
| 5, | Anthurium Daun | 0 | M ² | 0 | Pohon |
| 6, | Anyelir | 0 | M ² | 0 | Tangkai |
| 7, | Caladium | 0 | M ² | 0 | Pohon |
| 8, | Cordyline | 0 | M ² | 0 | Pohon |
| 9, | Diffenbachia | 0 | M ² | 0 | Pohon |
| 10, | Dracaena | 0 | M ² | 0 | Pohon |
| 11, | Euphorbia | 0 | M ² | 0 | Pohon |
| 12, | Gerbera (Herbras) | 0 | M ² | 0 | Tangkai |
| 13, | Gladiol | 0 | M ² | 0 | Tangkai |
| 14, | Heliconia (Pisang-Pisangan) | 1 | M ² | 10 | Tangkai |
| 15, | Ixora (Soka) | 1 | M ² | 8 | Pohon |
| 16, | Krisan | 0 | M ² | 0 | Tangkai |
| 17, | Mawar | 0 | M ² | 0 | Tangkai |
| 18 | Melati | 1 | M ² | 6 | Kg |
| 19, | Monstera | 0 | M ² | 0 | Pohon |
| 20, | Pakis | 1 | M ² | 8 | Pohon |
| 21, | Palem | 2 | Pohon | 3 | Pohon |
| 22, | Phylodendron | 0 | M ² | 0 | Pohon |
| 23, | Sansevieria (Pedang-Pedangan) | 0 | M ² | 0 | Rumpun |
| 24, | Sedap Malam | 0 | M ² | 0 | Tangkai |

Sumber/source: Hasil Pengolahan Statistik Pertanian

5.2 PERKEBUNAN / ESTATE CROPS

Tabel 5.2.1. Luas Areal Produksi & Jumlah Petani Perkebunan Karet Kabupaten Kapuas Hulu, 2019
Table Area Production & Number of Farmers of Rubber Plantation in Kapuas Hulu Regency, 2019

| Kecamatan Subdistrict | Luas Areal | | | Total Areal (Ha) | Jumlah Petani (KK) | Jumlah Produksi (Ton) | Rata-Rata Produksi (Kg/Ha/Thn) |
|--------------------------|-----------------------------------|------------------|---------------|------------------------|--------------------------|-----------------------------|--------------------------------------|
| | Menurut Komposisi Tanaman (Ha) | | | | | | |
| | Muda | Menghasil kan | Tua/ Rusak | | | | |
| (1) | (2) | (3) | (4) | (5) | (6) | (7) | (8) |
| 1 Silat Hilir | 759 | 974 | 249 | 1 982 | 941 | 543 | 557 |
| 2 Silat Hulu | 974 | 1 264 | 247 | 2 485 | 1 210 | 704 | 557 |
| 3 Hulu Gurung | 1 538 | 2 195 | 196 | 3 929 | 1 910 | 1 223 | 557 |
| 4 Bunut Hulu | 952 | 1 182 | 217 | 2 351 | 1 026 | 547 | 463 |
| 5 Mentebah | 875 | 1 186 | 269 | 2 330 | 1 077 | 661 | 557 |
| 6 Bika | 952 | 593 | 248 | 1 793 | 847 | 330 | 557 |
| 7 Kalis | 483 | 992 | 187 | 1 662 | 681 | 441 | 445 |
| 8 Putussibau Selatan | 984 | 718 | 225 | 1 927 | 838 | 344 | 479 |
| 9 Embaloh Hilir | 814 | 1 368 | 235 | 2 417 | 1 159 | 762 | 557 |
| 10 Bunut Hilir | 829 | 974 | 183 | 1 986 | 943 | 543 | 557 |
| 11 Boyan Tanjung | 1 327 | 1 147 | 173 | 2 647 | 1 274 | 639 | 557 |
| 12 Pengkadan | 1 285 | 2 169 | 229 | 3 683 | 1 792 | 1 208 | 557 |
| 13 Jongkong | 786 | 916 | 271 | 1 973 | 910 | 510 | 557 |
| 14 Selimbau | 795 | 752 | 253 | 1 800 | 850 | 419 | 557 |
| 15 Suhaid | 639 | 1 284 | 273 | 2 196 | 1 045 | 715 | 557 |
| 16 Seberuang | 937 | 1 492 | 291 | 2 720 | 1 315 | 831 | 557 |
| 17 Semitau | 682 | 1 627 | 257 | 2 566 | 1 231 | 906 | 557 |
| 18 Empanang | 536 | 274 | 85 | 895 | 500 | 203 | 740 |
| 19 Puring Kencana | 402 | 149 | 63 | 614 | 307 | 83 | 557 |
| 20 Badau | 574 | 258 | 48 | 880 | 480 | 144 | 557 |
| 21 Batang Lupar | 582 | 307 | 127 | 1 016 | 575 | 221 | 720 |
| 22 Embaloh Hulu | 862 | 625 | 159 | 1 646 | 773 | 348 | 557 |
| 23 Putussibau Utara | 865 | 737 | 216 | 1 818 | 844 | 355 | 481 |
| Kapuas Hulu | 19 432 | 23 183 | 4 701 | 47 316 | 22 523 | 12 679 | 547 |

Sumber/source: Dinas Pertanian Tanaman dan Pangan Kab, Kapuas Hulu

Tabel 5.2.2. Luas Areal Produksi & Jumlah Petani Perkebunan Besar Sawit Kabupaten Kapuas Hulu, 2019
Table Area Production & Number of Big Oil Palm Plantation Farmers in Kapuas Hulu Regency, 2019

| | Perusahaan / Company | Luas Areal | | | Total Areal (Ha) | Jumlah Petani (KK) | Rata-Rata Produksi (Kg/Ha/Thn) |
|--------------------|-------------------------------------|--------------------------------|------------------|---------------|---------------------|--------------------------|--------------------------------------|
| | | Menurut Komposisi Tanaman (Ha) | | | | | |
| | | Muda | Menghasil kan | Tua/ Rusak | | | |
| (1) | (2) | (3) | (4) | (5) | (6) | (7) | |
| 1 | PT. Riau Agrotama Plantation | 0,00 | 7 431 | 0,00 | 7 431 | 0 | 0 |
| | PT.Riau Agrotama Plantation | 2 973 | 14 450 | 0,00 | 17 423 | 3 601 | 5 608,08 |
| 2 | PT.Augerah Makmur Sejati | 204,13 | 2 984,93 | 0,00 | 3 728,44 | 718 | 873,25 |
| 3 | PT.Kapuasindo Palm Industry | 1 551,27 | 5 301,2 | 0,00 | 6 852,47 | 806 | 1 758,23 |
| 4 | PT.Persada Graha Mandiri | 0,00 | 6 677,87 | 0,00 | 6 677,87 | 484 | 1 062,06 |
| 5 | PT.Primanusa Mitra Serasi | 199,15 | 1 718,97 | 0,00 | 2 147,29 | 672 | 3 239,45 |
| 6 | PT.Kartika Prima Cipta | 512,46 | 2 916,81 | 0,00 | 3 429,27 | 1 052 | 1 049,36 |
| 7 | PT.Paramitra Internusa Pratama | 627,43 | 6 486,08 | 0,00 | 7 113,51 | 971 | 1 680,18 |
| 8 | PT.Buana Tunas Sejahtera | 532,41 | 6 546,93 | 0,00 | 7 079,34 | 387 | 1 531,53 |
| 9 | PT.Sentra Karya Manunggal | 618,21 | 6 871,56 | 0,00 | 7 489,77 | 697 | 1 650,68 |
| 10 | PT.Duta Nusa Lestari | 1 607,61 | 3 911,61 | 0,00 | 5 519,22 | 777 | 1 181,06 |
| 11 | PT.Sawit Kapuas Kencana | 459,84 | 4 987,24 | 0,00 | 5 447,08 | 900 | 1 518,15 |
| 12 | PT.Dinamika Multi Prakarsa | 153,62 | 3 377,13 | 0,00 | 3 530,75 | 507 | 764,46 |
| 13 | PT.Citranusa Indomakmur | 523,95 | 1 611,05 | 0,00 | 2 135,00 | 390 | 526,12 |
| 14 | PT.Borneo International Anugerah | 0,00 | 3 397,66 | 0,00 | 3 397,66 | 0 | 0 |
| 15 | PT.Khatulistiwa Agro Abadi | 0,00 | 4 208,46 | 0,00 | 4 208,46 | 0 | 0 |
| 16 | PT.Sinar Andalas Utama | 0,00 | 0,00 | 0,00 | 0,00 | 0 | 0 |
| 17 | PT.Gading Tirta Mandiri | 359,76 | 0,00 | 0,00 | 359,76 | 0 | 0 |
| 18 | PT.Mandala Intan Jaya | 0,00 | 0,00 | 0,00 | 0,00 | 0 | 0 |
| Kapuas Hulu | | 10 332,75 | 82 878,5 | 0,00 | 93 969,89 | 11 962 | 22 442,61 |

Sumber/source: Dinas Pertanian Tanaman dan Pangan Kab, Kapuas Hulu

Tabel 5.2.3. Luas Areal Produksi & Jumlah Petani Perkebunan Lada Kabupaten Kapuas Hulu, 2019
Table Area Production & Number of Pepper Plantation Farmers in Kapuas Hulu Regency, 2019

| Kecamatan Subdistrict | Luas Areal Menurut Komposisi Tanaman (Ha) | | | Total Areal (Ha) | Jumlah Petani (KK) | Jumlah Produksi (Ton) | Rata-Rata Produksi (Kg/Ha/Thn) |
|--------------------------|---|------------------|---------------|------------------------|-----------------------|-----------------------------|--------------------------------------|
| | Muda | Menghasil kan | Tua/ Rusak | | | | |
| | (2) | (3) | (4) | | | | |
| (1) | (2) | (3) | (4) | (5) | (6) | (7) | (8) |
| 1 Silat Hilir | 1 | - | - | 1 | 2 | - | - |
| 2 Silat Hulu | 1 | -,5 | - | 1,5 | 4 | -,25 | 6 |
| 3 Hulu Gurung | - | - | - | - | - | - | - |
| 4 Bunut Hulu | 1 | 1 | - | 2 | 5 | -,5 | 4 |
| 5 Mentebah | 1 | - | - | 1 | - | - | - |
| 6 Bika | - | - | - | - | - | - | - |
| 7 Kalis | 1 | -,5 | - | 1,5 | 2 | -,25 | 6 |
| 8 Putussibau Selatan | 1 | - | - | 1 | - | - | - |
| 9 Embaloh Hilir | - | - | - | - | - | - | - |
| 10 Bunut Hilir | - | - | - | - | - | - | - |
| 11 Boyan Tanjung | - | - | - | - | - | - | - |
| 12 Pengkadan | 1 | - | - | 1 | - | - | - |
| 13 Jongkong | - | - | - | - | - | - | - |
| 14 Selimbau | - | - | - | - | - | - | - |
| 15 Suhaid | 1 | - | - | - | 2 | - | - |
| 16 Seberuang | - | - | - | - | - | - | - |
| 17 Semitau | 1 | - | - | 1 | 2 | - | - |
| 18 Empanang | 2 | 3 | 0,5 | 5,5 | 20 | 2 | 2,75 |
| 19 Puring Kencana | 2,5 | 4 | 0,5 | 7 | 23 | 2,5 | 2,8 |
| 20 Badau | 3 | 6 | 1 | 10 | 35 | 3,5 | 0,35 |
| 21 Batang Lupar | 2,5 | 3 | 0,5 | 6 | 22 | 1,5 | 4 |
| 22 Embaloh Hulu | 2,5 | 2 | 0,5 | 5 | 18 | 1 | 5 |
| 23 Putussibau Utara | 1,5 | 2 | - | 3,5 | 8 | 1 | 3,5 |
| Kapuas Hulu | 23 | 22 | 3 | 48 | 143 | 12,5 | 568 |

Sumber/source: Dinas Pertanian Tanaman dan Pangan Kab, Kapuas Hulu

Tabel 5.2.4. Luas Areal Produksi & Jumlah Petani Perkebunan Tebu Kabupaten Kapuas Hulu, 2019
Table Area Production & Number of Sugarcane Plantation Farmers in Kapuas Hulu Regency, 2019

| Kecamatan Subdistrict | Luas Areal | | | Total Areal (Ha) | Jumlah Petani (KK) | Jumlah Produksi (Ton) | Rata-Rata Produksi (Kg/Ha/Thn) |
|--------------------------|-----------------------------------|------------------|---------------|------------------------|-----------------------|-----------------------------|--------------------------------------|
| | Menurut Komposisi Tanaman (Ha) | | | | | | |
| | Muda | Menghasil kan | Tua/ Rusak | | | | |
| (1) | (2) | (3) | (4) | (5) | (6) | (7) | (8) |
| 1 Silat Hilir | - | - | - | - | - | - | - |
| 2 Silat Hulu | - | - | - | - | - | - | - |
| 3 Hulu Gurung | - | - | - | - | - | - | - |
| 4 Bunut Hulu | - | - | - | - | - | - | - |
| 5 Mentebah | - | - | - | - | - | - | - |
| 6 Bika | - | - | - | - | - | - | - |
| 7 Kalis | - | - | - | - | - | - | - |
| 8 Putussibau Selatan | 1 | 1,5 | 0,5 | 3 | 6 | 0,7 | 428,57 |
| 9 Embaloh Hilir | - | - | - | - | - | - | - |
| 10 Bunut Hilir | - | - | - | - | - | - | - |
| 11 Boyan Tanjung | - | - | - | - | - | - | - |
| 12 Pengkadan | - | - | - | - | - | - | - |
| 13 Jongkong | - | - | - | - | - | - | - |
| 14 Selimbau | - | - | - | - | - | - | - |
| 15 Suhaid | - | - | - | - | - | - | - |
| 16 Seberuang | - | - | - | - | - | - | - |
| 17 Semitau | - | - | - | - | - | - | - |
| 18 Empanang | - | - | - | - | - | - | - |
| 19 Puring Kencana | - | - | - | - | - | - | - |
| 20 Badau | - | - | - | - | - | - | - |
| 21 Batang Lupar | - | - | - | - | - | - | - |
| 22 Embaloh Hulu | - | - | - | - | - | - | - |
| 23 Putussibau Utara | 1 | 2 | 0,5 | 3,5 | 7 | 1 | 3,5 |
| Kapuas Hulu | 2 | 3,5 | 1 | 6,5 | 13 | 1,7 | 432,07 |

Sumber/source: Dinas Pertanian Tanaman dan Pangan Kab, Kapuas Hulu

Tabel 5.2.5. Luas Areal Produksi & Jumlah Petani Perkebunan Kopi Kabupaten Kapuas Hulu, 2019
Table Area Production & Number of Coffee Plantation Farmers in Kapuas Hulu Regency, 2019

| Kecamatan Subdistrict | Luas Areal | | | Total Areal (Ha) | Jumlah Petani (KK) | Jumlah Produksi (Ton) | Rata-Rata Produksi (Kg/Ha/Thn) |
|--------------------------|-----------------------------------|------------------|---------------|------------------------|-----------------------|-----------------------------|--------------------------------------|
| | Menurut Komposisi Tanaman (Ha) | | | | | | |
| | Muda | Menghasil kan | Tua/ Rusak | | | | |
| (1) | (2) | (3) | (4) | (5) | (6) | (7) | (8) |
| 1 Silat Hilir | - | - | - | - | - | - | - |
| 2 Silat Hulu | - | - | - | - | - | - | - |
| 3 Hulu Gurung | - | - | 2 | 2 | 9 | - | - |
| 4 Bunut Hulu | - | - | - | - | - | - | - |
| 5 Mentebah | 1 | 0,5 | 1 | 2,5 | 6 | 0,35 | 714,28 |
| 6 Bika | - | - | - | - | - | - | - |
| 7 Kalis | 3 | 2,5 | 1 | 6,5 | 15 | 1,55 | 419,35 |
| 8 Putussibau Selatan | 1,5 | 0,75 | 0 | 2,25 | 6 | 0,5 | 4,5 |
| 9 Embaloh Hilir | - | - | 2 | 2 | 5 | - | - |
| 10 Bunut Hilir | - | - | - | - | - | - | - |
| 11 Boyan Tanjung | - | - | - | - | - | - | - |
| 12 Pengkadan | - | - | - | - | - | - | - |
| 13 Jongkong | - | - | - | - | - | - | - |
| 14 Selimbau | - | - | - | - | - | - | - |
| 15 Suhaid | - | - | - | - | - | - | - |
| 16 Seberuang | - | - | - | - | - | - | - |
| 17 Semitau | - | - | - | - | - | - | - |
| 18 Empanang | - | - | - | - | - | - | - |
| 19 Puring Kencana | - | - | - | - | - | - | - |
| 20 Badau | - | - | - | - | - | - | - |
| 21 Batang Lupar | - | 1 | 1 | 2 | 9 | 0,65 | 307,69 |
| 22 Embaloh Hulu | - | 1 | 1 | 2 | 8 | 0,65 | 307,69 |
| 23 Putussibau Utara | 2,5 | 0,75 | 0 | 3,25 | 10 | 0,5 | 6,5 |
| Kapuas Hulu | 8 | 6,5 | 8 | 22,5 | 68 | 4,2 | 1 760,01 |

Sumber/source: Dinas Pertanian Tanaman dan Pangan Kab, Kapuas Hulu

Tabel 5.2.6. Luas Areal Produksi & Jumlah Petani Perkebunan Kakao Kabupaten Kapuas Hulu, 2019
Table Area Production & Number of Cocoa Plantation Farmers in Kapuas Hulu Regency, 2019

| Kecamatan Subdistrict | Luas Areal Menurut Komposisi Tanaman (Ha) | | | Total Areal (Ha) | Jumlah Petani (KK) | Jumlah Produksi (Ton) | Rata-Rata Produksi (Kg/Ha/Thn) |
|--------------------------|---|-----------|---------------|------------------------|--------------------------|-----------------------------|--------------------------------------|
| | Muda | Menghasil | Tua/ Rusak | | | | |
| | (1) | (2) | (3) | | | | |
| 1 Silat Hilir | - | - | - | - | - | - | - |
| 2 Silat Hulu | - | - | - | - | - | - | - |
| 3 Hulu Gurung | - | 1 | 4 | 5 | 2 | 1 | 5 |
| 4 Bunut Hulu | - | 2 | 6 | 8 | 4 | 1 | 8 |
| 5 Mentebah | - | - | - | - | - | - | - |
| 6 Bika | 1 | 2 | 1 | 4 | 4 | 1 | 4 |
| 7 Kalis | - | - | - | - | - | - | - |
| 8 Putussibau Selatan | 7 | 14 | 8 | 29 | 22 | 6 | 483,33 |
| 9 Embaloh Hilir | - | 6 | 5 | 11 | 1- | 3 | 366,67 |
| 10 Bunut Hilir | - | - | - | - | - | - | - |
| 11 Boyan Tanjung | - | - | - | - | - | - | - |
| 12 Pengkadan | - | 1 | 5 | 6 | 2 | 1 | 6 |
| 13 Jongkong | - | - | - | - | - | - | - |
| 14 Selimbau | - | - | - | - | - | - | - |
| 15 Suhaid | - | - | - | - | - | - | - |
| 16 Seberuang | - | - | - | - | - | - | - |
| 17 Semitau | - | - | - | - | - | - | - |
| 18 Empanang | - | - | - | - | - | - | - |
| 19 Puring Kencana | - | - | - | - | - | - | - |
| 20 Badau | - | - | - | - | - | - | - |
| 21 Batang Lupar | 1 | 3 | 2 | 6 | 5 | 2 | 3 |
| 22 Embaloh Hulu | 6 | 16 | 7 | 29 | 25 | 7 | 414,28 |
| 23 Putussibau Utara | 6 | 8 | 6 | 2- | 15 | 3 | 666,67 |
| Kapas Hulu | 21 | 54 | 68 | 143 | 91 | 25 | 463 |

Sumber/source: Dinas Pertanian Tanaman dan Pangan Kab, Kapuas Hulu

Tabel 5.2.7. Luas Areal Produksi & Jumlah Petani Perkebunan Enau/Aren Kabupaten Kapuas Hulu, 2019
Table
Area Production & Number of Aren Plantation Farmers in Kapuas Hulu Regency, 2019

| Kecamatan Subdistrict | Luas Areal | | | Total Areal (Ha) | Jumlah Petani (KK) | Jumlah Produksi (Ton) | Rata-Rata Produksi (Kg/Ha/Thn) |
|--------------------------|-----------------------------------|------------------|---------------|------------------------|--------------------------|-----------------------------|--------------------------------------|
| | Menurut Komposisi Tanaman (Ha) | | | | | | |
| | Muda | Menghasil kan | Tua/ Rusak | | | | |
| (1) | (2) | (3) | (4) | (5) | (6) | (7) | (8) |
| 1 Silat Hilir | - | - | 1 | 1 | - | - | - |
| 2 Silat Hulu | - | - | - | - | - | - | - |
| 3 Hulu Gurung | - | - | - | - | - | - | - |
| 4 Bunut Hulu | - | - | - | - | - | - | - |
| 5 Mentebah | - | - | - | - | - | - | - |
| 6 Bika | 2 | 4 | - | 6 | 22 | 0,2 | 133,333 |
| 7 Kalis | 1 | 1 | - | 2 | 18 | 0,1 | 30 |
| 8 Putussibau Selatan | 2 | 3 | - | 5 | 26 | 0,4 | 15 |
| 9 Embaloh Hilir | 1 | 2 | 2 | 5 | 25 | 0,2 | 20 |
| 10 Bunut Hilir | - | - | - | - | - | - | - |
| 11 Boyan Tanjung | - | - | - | - | - | - | - |
| 12 Pengkadan | - | - | - | - | - | - | - |
| 13 Jongkong | - | - | - | - | - | - | - |
| 14 Selimbau | - | - | - | - | - | - | - |
| 15 Suhaid | - | - | 0,5 | 0,5 | - | - | - |
| 16 Seberuang | - | - | - | - | 5 | 0,07 | - |
| 17 Semitau | - | - | 4 | 4 | - | - | - |
| 18 Empanang | 1 | 1 | 1 | 3 | 8 | 0,1 | 30 |
| 19 Puring Kencana | 1 | 1 | 1 | 4 | 15 | 0,2 | 20 |
| 20 Badau | 1 | 2 | 1 | 4 | 13 | 0,2 | 20 |
| 21 Batang Lupar | 2 | 3 | 1 | 6 | 20 | 0,4 | 15 |
| 22 Embaloh Hulu | 3 | 6 | 1 | 10 | 32 | 0,75 | 133,333 |
| 23 Putussibau Utara | 2 | 3 | 0 | 5 | 18 | 0,4 | 12,5 |
| Kapuas Hulu | 16 | 26 | 12,5 | 55,5 | 202 | 3,02 | 95 |

Sumber/source: Dinas Pertanian Tanaman dan Pangan Kab, Kapuas Hulu

Tabel 5.2.8. Luas Areal Produksi & Jumlah Petani Perkebunan Kelapa Kabupaten Kapuas Hulu 2019
Table *Area Production & Number of Farmers of the Coconut Plantation of Kapuas Hulu Regency 2019*

| Kecamatan Subdistrict | Luas Areal | | | Total Areal (Ha) | Jumlah Petani (KK) | Jumlah Produksi (Ton) | Rata-Rata Produksi (Kg/Ha/Thn) |
|--------------------------|-----------------------------------|------------------|---------------|------------------------|--------------------------|-----------------------------|--------------------------------------|
| | Menurut Komposisi Tanaman (Ha) | | | | | | |
| | Muda | Menghasil kan | Tua/ Rusak | | | | |
| (1) | (2) | (3) | (4) | (5) | (6) | (7) | (8) |
| 1 Silat Hilir | 0,1 | 2 | 6 | 8,1 | 16 | 1 | 500 |
| 2 Silat Hulu | 0,1 | 2 | 1 | 3,1 | 9 | 0,5 | 250 |
| 3 Hulu Gurung | 0,1 | 3 | 2 | 5,1 | 15 | 1,5 | 500 |
| 4 Bunut Hulu | 0,1 | 2 | 1 | 3,1 | 7 | 0,5 | 250 |
| 5 Mentebah | 0,1 | 2 | 1 | 3,1 | 12 | 1 | 500 |
| 6 Bika | 0,08 | 2 | 1 | 3,08 | 8 | 1 | 500 |
| 7 Kalis | 0,1 | 2 | 1 | 3,1 | 13 | | 500 |
| 8 Putussibau Selatan | 0,2 | 3 | 1 | 4,2 | 11 | 1,5 | 500 |
| 9 Embaloh Hilir | 0,07 | 3 | 1 | 4,07 | 16 | 1,3 | 433 |
| 10 Bunut Hilir | 0,05 | 1 | 1 | 2,05 | 5 | 0,5 | 500 |
| 11 Boyan Tanjung | 0,1 | 3 | 2 | 5,1 | 13 | 1,3 | 433 |
| 12 Pengkadan | 0,1 | 3 | 1 | 4,1 | 11 | 1,5 | 500 |
| 13 Jongkong | 0,08 | 2 | 1 | 3,08 | 11 | 1 | 500 |
| 14 Selimbau | 0,06 | 1 | 1 | 2,06 | 8 | 0,5 | 500 |
| 15 Suhaid | 0,07 | 1 | 1 | 2,07 | 6 | 0,5 | 500 |
| 16 Seberuang | 0,1 | 3 | 2 | 5,1 | 12 | 1,3 | 433 |
| 17 Semitau | 0,1 | 1 | 1 | 2,1 | 7 | 0,5 | 500 |
| 18 Empanang | 0,05 | 1 | 1 | 2,05 | 4 | 0,5 | 500 |
| 19 Puring Kencana | 0,05 | 1 | 0 | 1,05 | 7 | 0,5 | 500 |
| 20 Badau | 0,07 | 2 | 1 | 3,07 | 12 | 1 | 500 |
| 21 Batang Lupar | 0,07 | 2 | 2 | 4,073 | 13 | 1 | 500 |
| 22 Embaloh Hulu | 0,07 | 2 | 1 | 3,07 | 9 | 1 | 500 |
| 23 Putussibau Utara | 0,2 | 2 | 0 | 2,2 | 6 | 0,5 | 250 |
| Kapuas Hulu | - | 46 | 32 | 78,123 | 231 | 19,9 | 10 549 |

Sumber/source: Dinas Pertanian Tanaman dan Pangan Kab, Kapuas Hulu

Tabel 5.2.9. Luas Areal Produksi & Jumlah Petani Perkebunan Pinang Kabupaten Kapuas Hulu, 2019
Table
Area Production & Number of Areca Palm Farmers in Kapuas Hulu Regency, 2019

| Kecamatan Subdistrict | Luas Areal | | | Total Areal (Ha) | Jumlah Petani (KK) | Jumlah Produksi (Ton) | Rata-Rata Produksi (Kg/Ha/Thn) | |
|--------------------------|-----------------------------------|------------------|---------------|------------------------|-----------------------|-----------------------------|--------------------------------------|-----------|
| | Menurut Komposisi Tanaman (Ha) | | | | | | | |
| | Muda | Menghasil kan | Tua/ Rusak | | | | | |
| (1) | (2) | (3) | (4) | (5) | (6) | (7) | (8) | |
| 1 | Silat Hilir | - | - | - | - | - | - | |
| 2 | Silat Hulu | - | - | - | - | - | - | |
| 3 | Hulu Gurung | - | - | - | - | - | - | |
| 4 | Bunut Hulu | - | - | - | - | - | - | |
| 5 | Mentebah | - | - | - | - | - | - | |
| 6 | Bika | 0,06 | 0,1 | 2 | 2,16 | 3 | 0,05 | 43,20 |
| 7 | Kalis | - | 0,1 | - | 0,1 | 2 | 0,05 | 2 |
| 8 | Putussibau Selatan | 0,07 | 0,1 | - | 0,17 | 2 | 0,05 | 3,40 |
| 9 | Embaloh Hilir | - | 0,1 | - | 0,1 | 2 | 0,05 | 2 |
| 10 | Bunut Hilir | - | - | - | - | - | - | - |
| 11 | Boyan Tanjung | - | - | - | - | - | - | - |
| 12 | Pengkadan | - | - | - | - | - | - | - |
| 13 | Jongkong | - | - | - | - | - | - | - |
| 14 | Selimbau | - | - | - | - | - | - | - |
| 15 | Suhaid | - | 0,05 | - | 0,05 | 1 | 0,025 | 2 |
| 16 | Seberuang | - | 0,1 | - | 0,1 | 2 | 0,05 | 2 |
| 17 | Semitau | - | 0,1 | - | 0,1 | 2 | - | - |
| 18 | Empanang | - | 0,1 | - | 0,1 | 1 | 0,05 | 2 |
| 19 | Puring Kencana | - | 0,05 | - | 0,05 | 1 | 0,025 | 2 |
| 20 | Badau | - | 0,1 | - | 0,1 | 2 | 0,05 | 2 |
| 21 | Batang Lupar | 0,05 | 0,1 | - | 0,15 | 1 | 0,05 | 3 |
| 22 | Embaloh Hulu | 0,05 | 0,1 | - | 0,15 | 1 | 0,05 | 3 |
| 23 | Putussibau Utara | 0,07 | 0,1 | - | 0,17 | 2 | 0,05 | 3,40 |
| Kapuas Hulu | | 0,3 | 1,2 | 2 | 3,5 | 22 | 0,55 | 70 |

Sumber/source: Dinas Pertanian Tanaman dan Pangan Kab, Kapuas Hulu

Tabel 5.2.10. Luas Areal Produksi & Jumlah Petani Perkebunan Kapuk Kabupaten Kapuas Hulu, 2019
Table *Area Production & Number of Farmers of Kapok Hulu District, 2019*

| Kecamatan Subdistrict | Luas Areal | | | Total Areal (Ha) | Jumlah Petani (KK) | Jumlah Produksi (Ton) | Rata-Rata Produksi (Kg/Ha/Thn) |
|--------------------------|-----------------------------------|------------------|---------------|------------------------|-----------------------|-----------------------------|--------------------------------------|
| | Menurut Komposisi Tanaman (Ha) | | | | | | |
| | Muda | Menghasil kan | Tua/ Rusak | | | | |
| (1) | (2) | (3) | (4) | (5) | (6) | (7) | (8) |
| 1 Silat Hilir | - | - | - | - | - | - | - |
| 2 Silat Hulu | - | - | - | - | - | - | - |
| 3 Hulu Gurung | - | - | - | - | - | - | - |
| 4 Bunut Hulu | - | - | - | - | - | - | - |
| 5 Mentebah | - | - | 0,25 | 0,25 | - | - | - |
| 6 Bika | - | - | - | - | - | - | - |
| 7 Kalis | - | - | - | - | - | - | - |
| 8 Putussibau Selatan | - | - | 0,25 | 0,25 | - | - | - |
| 9 Embaloh Hilir | - | - | 0,25 | 0,25 | - | - | - |
| 10 Bunut Hilir | - | - | - | - | - | - | - |
| 11 Boyan Tanjung | - | - | - | - | - | - | - |
| 12 Pengkadan | - | - | - | - | - | - | - |
| 13 Jongkong | - | - | 0,25 | 0,25 | - | - | - |
| 14 Selimbau | - | - | - | - | - | - | - |
| 15 Suhaid | - | - | - | - | - | - | - |
| 16 Seberuang | - | - | 0,25 | 0,25 | - | - | - |
| 17 Semitau | - | - | 0,25 | 0,25 | - | - | - |
| 18 Empanang | - | - | - | - | - | - | - |
| 19 Puring Kencana | - | - | - | - | - | - | - |
| 20 Badau | - | - | - | - | - | - | - |
| 21 Batang Lupar | - | - | - | - | - | - | - |
| 22 Embaloh Hulu | - | - | - | - | - | - | - |
| 23 Putussibau Utara | - | - | 0,25 | 0,25 | - | - | - |
| Kapuas Hulu | - | - | 1,75 | 1,75 | - | - | - |

Sumber/source: Dinas Pertanian Tanaman dan Pangan Kab, Kapuas Hulu

5.3 PETERNAKAN/*FARMING*

Tabel 5.3.1. Populasi Ternak dan Unggas (Ekor) Menurut Kecamatan di Kabupaten Kapuas Hulu, 2019
Table *Livestock and Poultry Population (Heads) by Subdistrict in Kapuas Hulu Regency, 2019*

| | Kecamatan / Subdistrict | Ternak Besar | | Ternak Kecil | |
|--------------------|----------------------------|--------------|--------------|---------------|--|
| | | Sapi | Kambing | Babi | |
| | (1) | (2) | (3) | (4) | |
| 1, | Silat Hilir | 232 | 141 | 546 | |
| 2, | Silat Hulu | 76 | 26 | 946 | |
| 3, | Hulu Gurung | 136 | 51 | - | |
| 4, | Bunut Hulu | 201 | 52 | 110 | |
| 5, | Mentebah | 519 | 84 | 1 300 | |
| 6, | Bika | 94 | 5 | 423 | |
| 7, | Kalis | 1 010 | 69 | 1 784 | |
| 8, | Putussibau Selatan | 815 | 187 | 2 118 | |
| 9, | Embaloh Hilir | 95 | - | 148 | |
| 10, | Bunut Hilir | 60 | - | 17 | |
| 11, | Boyan Tanjung | 241 | 90 | 242 | |
| 12, | Pengkadan | 67 | 68 | - | |
| 13, | Jongkong | 562 | 63 | 45 | |
| 14, | Selimbau | 1 003 | - | 12 | |
| 15, | Suhaid | 159 | - | 570 | |
| 16, | Seberuang | 25 | 2 | 2 187 | |
| 17, | Semitau | 28 | 53 | 449 | |
| 18, | Empanang | - | 3 | 888 | |
| 19, | Puring Kencana | 5 | - | 1 568 | |
| 20, | Badau | 11 | - | 1 291 | |
| 21, | Batang Lupar | 19 | 20 | 782 | |
| 22, | Embaloh Hulu | 106 | 7 | 762 | |
| 23, | Putussibau Utara | 630 | 53 | 1 463 | |
| Kapuas Hulu | 2019 | 6 094 | 974 | 17 651 | |
| | 2018 | 8 487 | 1 155 | 16 624 | |
| | 2017 | 7 673 | 1 666 | 23 806 | |
| | 2016 | 7 548 | 1 512 | 23 485 | |
| | 2015 | 8 839 | 5 359 | 19 496 | |

Sumber/source: Dinas Pertanian dan Pangan Kab, Kapuas Hulu

Lanjutan Tabel/Table 5.3.1

| Kecamatan / Subdistrict | | Ternak Unggas | | | | |
|----------------------------|--------------------|----------------|---------------------|----------------------|--------------|--------------|
| | | Ayam Buras | Ayam Ras Petelur | Ayam Ras Pedaging | ITIK | Itik Manila |
| (1) | (5) | (6) | (7) | (8) | (9) | |
| 1, | Silat Hilir | 6 992 | 1 000 | 24 603 | - | 107 |
| 2, | Silat Hulu | 3 095 | - | 1 695 | 188 | - |
| 3, | Hulu Gurung | 9 641 | 2 450 | 116 250 | 113 | 1 029 |
| 4, | Bunut Hulu | 18 625 | - | 19 925 | 147 | 185 |
| 5, | Mentebah | 2 500 | - | 25 900 | 85 | 260 |
| 6, | Bika | 1 057 | - | 5 547 | 45 | - |
| 7, | Kalis | 9 963 | - | 122 440 | 314 | 404 |
| 8, | Putussibau Selatan | 8 935 | 10 | 310 975 | 270 | 792 |
| 9, | Embaloh Hilir | 1 183 | - | 2 290 | 12 | 26 |
| 10, | Bunut Hilir | 4 406 | - | 4 084 | 110 | - |
| 11, | Boyan Tanjung | 7 535 | - | 29 881 | 185 | 299 |
| 12, | Pengkadan | 14 161 | 200 | 22 190 | 479 | 844 |
| 13, | Jongkong | 1 595 | - | 26 114 | 748 | 468 |
| 14, | Selimbau | 1 369 | - | 3 918 | - | - |
| 15, | Suhaid | 1 045 | - | 8 050 | 90 | - |
| 16, | Seberuang | 6 656 | 75 | 19 309 | 198 | - |
| 17, | Semitau | 1 027 | - | 36 445 | 270 | 242 |
| 18, | Empanang | 2 307 | - | 3 216 | 1 200 | - |
| 19, | Puring Kencana | 2 343 | - | 2 269 | - | - |
| 20, | Badau | 4 473 | - | 5 280 | 226 | 130 |
| 21, | Batang Lupar | 2 775 | - | 3 093 | 80 | - |
| 22, | Embaloh Hulu | 2 856 | 300 | 6 680 | 108 | 105 |
| 23, | Putussibau Utara | 23 233 | - | 350 700 | - | 74 |
| Kapas Hulu | 2019 | 137 772 | 4 035 | 1 150 854 | 4 868 | 4 965 |
| | 2018 | 149 644 | ... | 653 325 | 3 029 | 1 926 |
| | 2017 | 165 694 | 1 046 | 647 853 | 3 947 | 1 942 |
| | 2016 | 164 499 | 846 | 571 892 | 5 144 | 2 495 |
| | 2015 | 256 038 | 4 790 | 570 197 | 4 911 | 1 901 |

Sumber/source: Dinas Pertanian dan Pangan Kab, Kapuas Hulu

Tabel 5.3.2. Produksi Daging di Kabupaten Kapuas Hulu, 2019
Table Livestock Production in Kapuas Hulu Regency, 2019

| | Kecamatan / Subdistrict (1) | Ternak Besar | | Ternak Kecil | |
|--------------------|-----------------------------------|----------------|----------------|----------------|--|
| | | Sapi (2) | Kambing (3) | Babi (4) | |
| | | | | | |
| 1, | Silat Hilir | 3 946 | 113 | 3 153 | |
| 2, | Silat Hulu | 1 214 | 57 | 10 934 | |
| 3, | Hulu Gurung | 12 748 | 538 | 0 | |
| 4, | Bunut Hulu | 6 374 | 241 | 1 106 | |
| 5, | Mentebah | 10 016 | 0 | 4 464 | |
| 6, | Bika | 455 | 0 | 5 324 | |
| 7, | Kalis | 3 339 | 28 | 4 914 | |
| 8, | Putussibau Selatan | 11 837 | 28 | 13 145 | |
| 9, | Embaloh Hilir | 607 | 0 | 1 024 | |
| 10, | Bunut Hilir | 1 973 | 0 | 0 | |
| 11, | Boyan Tanjung | 17 452 | 396 | 5 160 | |
| 12, | Pengkadan | 3 946 | 368 | 0 | |
| 13, | Jongkong | 18 818 | 113 | 1 269 | |
| 14, | Selimbau | 3 642 | 0 | 0 | |
| 15, | Suhaid | 5 008 | 0 | 10 401 | |
| 16, | Seberuang | 0 | 0 | 24 652 | |
| 17, | Semitau | 5 160 | 340 | 20 311 | |
| 18, | Empanang | 0 | 0 | 7 084 | |
| 19, | Puring Kencana | 0 | 0 | 1 433 | |
| 20, | Badau | 607 | 28 | 4 873 | |
| 21, | Batang Lupar | 152 | 0 | 16 626 | |
| 22, | Embaloh Hulu | 455 | 0 | 13 432 | |
| 23, | Putussibau Utara | 47 956 | 283 | 19 451 | |
| Kapuas Hulu | 2019 | 155 706 | 2 535 | 168 755 | |
| | 2018 | 8 487 | 1 155 | 16 624 | |
| | 2017 | 7 673 | 1 666 | 23 806 | |
| | 2016 | 7 548 | 1 512 | 23 485 | |
| | 2015 | 8 839 | 5 359 | 19 496 | |

Sumber/source: Dinas Pertanian Tanaman dan Pangan Kab, Kapuas Hulu

Lanjutan Tabel/Table 5.3.2

| Kecamatan / Subdistrict | | Ternak Unggas | | | | |
|----------------------------|--------------------|----------------|---------------------|----------------------|--------------|--------------|
| | | Ayam Buras | Ayam Ras Petelur | Ayam Ras Pedaging | ITIK | Itik Manila |
| (1) | | (5) | (6) | (7) | (8) | (9) |
| 1, | Silat Hilir | 3 140 | 5 352 | 37 583 | 18 | 6 |
| 2, | Silat Hulu | 2 734 | 0 | 2 593 | 422 | 0 |
| 3, | Hulu Gurung | 3 795 | 4 917 | 107 897 | 98 | 3 113 |
| 4, | Bunut Hulu | 1 737 | 0 | 27 770 | 339 | 109 |
| 5, | Mentebah | 1 263 | 0 | 31 510 | 14 | 67 |
| 6, | Bika | 1 985 | 0 | 7 186 | 0 | 0 |
| 7, | Kalis | 3 722 | 0 | 114 349 | 0 | 63 |
| 8, | Putussibau Selatan | 10 355 | 0 | 452 863 | 47 | 634 |
| 9, | Embaloh Hilir | 479 | 0 | 3 475 | 0 | 0 |
| 10, | Bunut Hilir | 3 403 | 0 | 2 650 | 0 | 0 |
| 11, | Boyan Tanjung | 5 385 | 0 | 37 176 | 133 | 220 |
| 12, | Pengkadan | 5 407 | 0 | 33 151 | 145 | 460 |
| 13, | Jongkong | 9 562 | 0 | 39 884 | 0 | 0 |
| 14, | Selimbau | 2 425 | 0 | 3 970 | 256 | 0 |
| 15, | Suhaid | 3 170 | 0 | 6 464 | 0 | 71 |
| 16, | Seberuang | 4 955 | 0 | 18 915 | 24 | 8 |
| 17, | Semitau | 3 385 | 0 | 29 624 | 0 | 0 |
| 18, | Empanang | 1 280 | 0 | 1 695 | 0 | 0 |
| 19, | Puring Kencana | 766 | 0 | 3 094 | 0 | 0 |
| 20, | Badau | 765 | 0 | 1 753 | 62 | 122 |
| 21, | Batang Lupar | 1 745 | 0 | 3 871 | 114 | 0 |
| 22, | Embaloh Hulu | 1 983 | 0 | 7 206 | 0 | 0 |
| 23, | Putussibau Utara | 9 574 | 0 | 475 348 | 0 | 21 |
| Kapas Hulu | 2019 | 83 017 | 10 269 | 1 450 028 | 1 673 | 4 893 |
| | 2018 | 149 644 | ... | 653 325 | 3 029 | 1 926 |
| | 2017 | 165 694 | 1 046 | 647 853 | 3 947 | 1 942 |
| | 2016 | 164 499 | 846 | 571 892 | 5 144 | 2 495 |
| | 2015 | 256 038 | 4 790 | 570 197 | 4 911 | 1 901 |

Sumber/source: Dinas Pertanian dan Tanaman Pangan Kab, Kapuas Hulu

Tabel 5.3.3. Banyaknya Pemotongan Ternak Menurut Kecamatan di Kabupaten Kapuas Hulu (ekor), 2019
Table *Cutting the Amount of Livestock According to the Subdistrict in Kapuas Hulu Regency (tail), 2019*

| | Kecamatan Subdistrict | Ternak Besar | | Ternak Kecil | |
|--------------------|--------------------------|--------------|------------|--------------|--|
| | | Sapi | Kambing | Babi | |
| | (1) | (2) | (3) | (4) | |
| 1, | Silat Hilir | 26 | 8 | 77 | |
| 2, | Silat Hulu | 8 | 4 | 267 | |
| 3, | Hulu Gurung | 84 | 38 | - | |
| 4, | Bunut Hulu | 42 | 17 | 27 | |
| 5, | Mentebah | 66 | - | 109 | |
| 6, | Bika | 3 | - | 130 | |
| 7, | Kalis | 22 | 2 | 120 | |
| 8, | Putussibau Selatan | 78 | 2 | 321 | |
| 9, | Embaloh Hilir | 4 | - | 25 | |
| 10, | Bunut Hilir | 13 | - | - | |
| 11, | Boyan Tanjung | 115 | 28 | 126 | |
| 12, | Pengkadan | 26 | 26 | - | |
| 13, | Jongkong | 124 | 8 | 31 | |
| 14, | Selimbau | 24 | - | - | |
| 15, | Suhaid | 33 | - | 254 | |
| 16, | Seberuang | - | - | 602 | |
| 17, | Semitau | 34 | 24 | 496 | |
| 18, | Empanang | - | - | 173 | |
| 19, | Puring Kencana | - | - | 35 | |
| 20, | Badau | 4 | 2 | 119 | |
| 21, | Batang Lupar | 1 | - | 406 | |
| 22, | Embaloh Hulu | 3 | - | 328 | |
| 23, | Putussibau Utara | 316 | 20 | 475 | |
| Kapuas Hulu | 2019 | 1 026 | 179 | 4 121 | |
| | 2018 | 898 | 175 | 2 915 | |
| | 2017 | 914 | 182 | 2 976 | |
| | 2016 | 885 | 106 | 2 920 | |
| | 2015 | 789 | 139 | 3 274 | |

Sumber/source: Dinas Pertanian dan Pangan Kab, Kapuas Hulu

Lanjutan Tabel/Table 5.3.3

| Kecamatan Subdistrict | | Ternak Unggas | | | |
|--------------------------|--------------------|---------------|---------------|---------|-------------|
| | | Ayam Buras | Ayam Pedaging | I T I K | Itik Manila |
| (1) | (5) | (6) | (7) | (8) | |
| 1, | Silat Hilir | 2 196 | 24 564 | 13 | 3 |
| 2, | Silat Hulu | 1 912 | 1 695 | 297 | - |
| 3, | Hulu Gurung | 2 654 | 70 521 | 69 | 1 630 |
| 4, | Bunut Hulu | 1 215 | 18 150 | 239 | 57 |
| 5, | Mentebah | 883 | 20 595 | 10 | 35 |
| 6, | Bika | 1 388 | 4 697 | - | - |
| 7, | Kalis | 2 603 | 74 738 | - | 33 |
| 8, | Putussibau Selatan | 7 241 | 295 989 | 33 | 332 |
| 9, | Embaloh Hilir | 335 | 2 271 | - | - |
| 10, | Bunut Hilir | 2 380 | 1 732 | - | - |
| 11, | Boyan Tanjung | 3 766 | 24 298 | 94 | 115 |
| 12, | Pengkadan | 3 781 | 21 667 | 102 | 241 |
| 13, | Jongkong | 6 687 | 26 068 | - | - |
| 14, | Selimbau | 1 696 | 2 595 | 180 | - |
| 15, | Suhaid | 2 217 | 4 225 | - | 37 |
| 16, | Seberuang | 3 465 | 12 363 | 17 | 4 |
| 17, | Semitau | 2 367 | 19 362 | - | - |
| 18, | Empanang | 895 | 1 108 | - | - |
| 19, | Puring Kencana | 536 | 2 022 | - | - |
| 20, | Badau | 535 | 1 146 | 44 | 64 |
| 21, | Batang Lupar | 1 220 | 2 530 | 80 | - |
| 22, | Embaloh Hulu | 1 387 | 4 710 | - | - |
| 23, | Putussibau Utara | 6 695 | 310 685 | - | 11 |
| Kapas Hulu | 2019 | 58 054 | 947 731 | 1 178 | 2 562 |
| | 2018 | 105 797 | 645 652 | 272 | 118 |
| | 2017 | 105 429 | 640 742 | 261 | 117 |
| | 2016 | 135 535 | 571 846 | 240 | 165 |
| | 2015 | 142 765 | 563 470 | 174 | 150 |

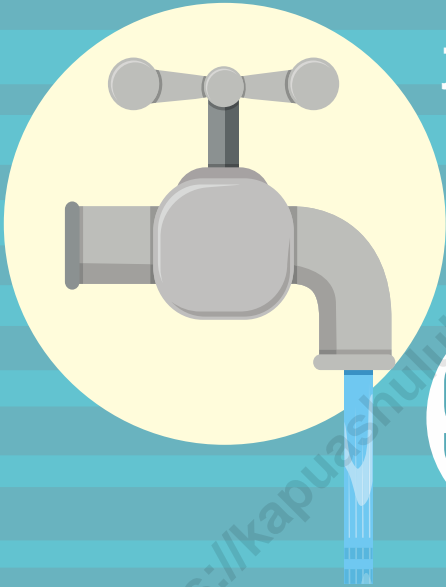
Sumber/source: Dinas Pertanian Tanaman dan Pangan Kab, Kapuas Hulu

Bab
Chapter

6

INDUSTRI, PERTAMBANGAN DAN ENERGI

INDUSTRY, MINING
AND ENERGY



Jumlah Pelanggan
Air Minum PDAM 2019

13.464 pelanggan

91%

Pelanggan PDAM
merupakan pelanggan
dari Rumah Tempat
Tinggal

6.015.390 m³

Jumlah air PDAM
yang disalurkan
kepada pelanggan



PENJELASAN TEKNIS

Perusahaan adalah suatu badan yang melakukan kegiatan ekonomi, bertujuan menghasilkan barang/jasa, terletak di suatu bangunan fisik pada lokasi tertentu, dan mempunyai catatan administrasi tersendiri mengenai produksi dan struktur biaya, serta ada seorang atau lebih yang bertanggung jawab atas resiko usaha.

Tenaga Kerja adalah Penduduk usia 15 tahun ke atas yang sedang bekerja, yang memiliki pekerjaan namun sementara tidak bekerja, seseorang yang tidak memiliki pekerjaan dan sedang mencari pekerjaan.

TECHNICAL NOTES

Company is an agency that conducts economic activity, aiming at producing goods/services, located in a specific location on the physical buildings, and has its own administrative records on production and cost structure, and there are one or more liable for the risk of the business.

Labor is the population aged 15 years and over who are working, who have a job but temporarily not working, someone who doesn't have a job and are looking for a job.

<https://kapuashulukab.bps.go.id>

ULASAN

Listrik

Seiring dengan meningkatnya pembangunan di Kapuas Hulu, permintaan tenaga listrik juga semakin besar, oleh sebab itu upaya pemenuhan kebutuhan listrik perlu mendapat perhatian dengan memanfaatkan bahan mineral sebagai sumber utama yang dapat menghasilkan energi listrik. Berdasarkan data yang diperoleh dari Perusahaan Listrik Negara (PLN) (tabel 6.2.2), jumlah pelanggan listrik pada akhir tahun 2016 sebanyak 40.913 pelanggan. Total nilai penjualan pada tahun 2016 adalah sebesar Rp 50.905.741.337,-.

Air minum

Berdasarkan data yang diperoleh dari Perusahaan Daerah Air Minum (PDAM) Putussibau dapat diketahui bahwa pada tahun 2019 tercatat jumlah pelanggan air minum sebanyak 13.464 pelanggan (naik 5,92 persen dari tahun sebelumnya). Untuk lebih jelasnya mengenai jenis pelanggan, jumlah air yang disalurkan dan banyaknya nilai air yang disalurkan dapat dilihat pada tabel 6.3 s/d tabel 6.5.

DESCRIPTION

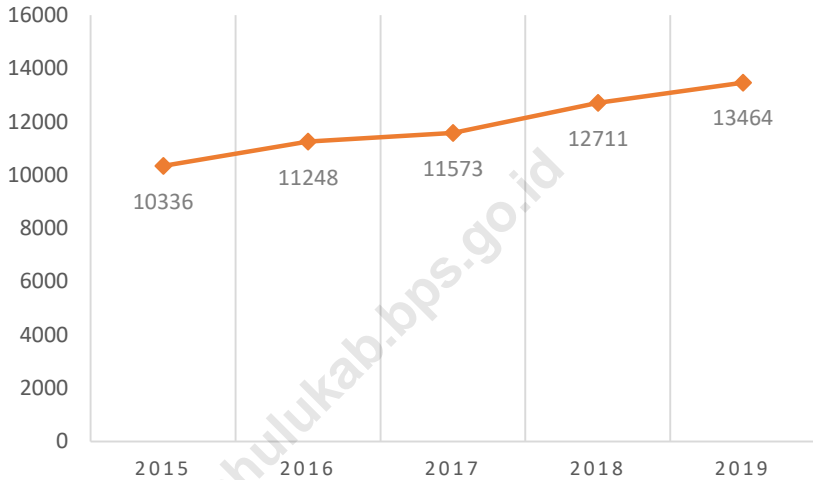
Electricity

Along with the increasing development in Kapuas Hulu, electricity demand is also getting larger, and therefore efforts to meet electricity needs require attention by exploiting mineral materials as a primary source that can produce electrical energy. Based on data obtained from the State Electricity Company (PLN) (table 6.2.2), the number of electricity subscribers in end of 2016 are 40,913 customers. Total value of sales in 2016 amounted to Rp. 50,905,741,337. -.

Drinking Water

Based on data obtained from the Regional Water Company (PDAM) Putussibau note that in 2019 recorded the number of customers as many as 13,464 customers drinking water (increased 5.92 percent from the previous year). For more details about the types of customers, the amount of water applied and the amount of water applied can be seen in Table 6.2.3 s/d of table 6.2.5.

Gambar 6 Jumlah Pelanggan Air Minum yang Disalurkan Menurut Jenis Pelanggan Pada PDAM Kapuas Hulu, 2015 - 2019
Number of Customers for Water Supply Distributed by Type of Customer in Kapuas Hulu Local Water Company, 2015 – 2019



MINING AND ENERGY

Tabel 6.1. Produksi Listrik PLN Ranting Putussibau, 2016
Table Electricity Production PLN Branch Putussibau, 2016

| Bulan / Month | Produksi | Terjual | Pemakaian Oleh PLTD | Hilang |
|--------------------------|-------------------|-------------------|------------------------|------------------|
| (1) | (2) | (3) | (4) | (5) |
| 01, Januari | 5 628 274 | 5 140 668 | 166 825 | 487 606 |
| 02, Februari | 5 253 546 | 4 829 889 | 143 003 | 423 657 |
| 03, Maret | 5 847 870 | 5 011 956 | 196 957 | 835 914 |
| 04, April | 5 672 897 | 5 305 012 | 187 799 | 367 885 |
| 05, Mei | 5 352 439 | 4 995 944 | 199 697 | 356 495 |
| 06, Juni | 5 690 589 | 5 142 810 | 234 142 | 547 779 |
| 07, Juli | 5 899 558 | 5 408 122 | 247 036 | 491 436 |
| 08, Agustus | 6 142 910 | 5 642 676 | 246 998 | 500 234 |
| 09, September | 5 407 775 | 5 353 461 | 244 296 | 54 314 |
| 10, Oktober | 5 680 746 | 5 539 275 | 244 557 | 141 471 |
| 11, November | 5 824 767 | 5 568 739 | 217 577 | 256 028 |
| 12, Desember | 5 937 625 | 5 449 333 | 246 505 | 488 292 |
| 2016 | 68 338 996 | 63 387 885 | 25 75 392 | 4 951 111 |
| 2015^{*)} | N/A | N/A | N/A | N/A |
| 2014 | 63 723 945 | 57 607 010 | 845 118 | 5 582 072 |
| 2013 | 55 813 210 | 50 781 090 | 341 263 | 4 690 857 |
| 2012 | 45 533 186 | 44 479 609 | 112 736 | 2 982 750 |

Ket^{*)}: Data tidak masuk BPS Kabupaten

Sumber/source: PLN Wilayah V Ranting Puussibau

Tabel 6.2. Jumlah Pelanggan dan nilai Penjualan Listrik di Kabupaten Kapuas Hulu, 2016
Table Number of Customers and Sales Electricity in Kapuas Hulu Regency, 2016

| Bulan / Month | | Jumlah Pelanggan | Nilai Penjualan (000 Rp) |
|------------------|-----------|------------------|-----------------------------|
| (1) | | (2) | (3) |
| 01, | Januari | 39 466 | 4 060 500,280 |
| 02, | Februari | 39 532 | 3 815 882,100 |
| 03, | Maret | 39 589 | 3 997 466,781 |
| 04, | April | 39 899 | 4 053 001,565 |
| 05, | Mei | 40 013 | 4 002 458,179 |
| 06, | Juni | 40 120 | 4 024 928,347 |
| 07, | Juli | 40 121 | 4 266 377,448 |
| 08, | Agustus | 40 349 | 4 647 804,564 |
| 09, | September | 40 428 | 4 397 225,528 |
| 10, | Oktober | 40 597 | 4 599 078,167 |
| 11, | November | 40 643 | 4 494 917,858 |
| 12, | Desember | 40 913 | 4 546 100,520 |
| Jumlah | | | 50 905 741,337 |

Sumber/source: PLN Wilayah V Ranting Puussibau

Tabel 6.3. Jumlah Pelanggan Air Minum yang Disalurkan Menurut Jenis Pelanggan Pada PDAM Kapuas Hulu, 2015 - 2019
Number of Customers for Water Supply Distributed by Type of Customer in Kapuas Hulu Local Water Company, 2015 - 2019

| Jenis Pelanggan | 2015 | 2016 | 2017 | 2018 | 2019 |
|--|---------------|---------------|---------------|---------------|---------------|
| (1) | (2) | (3) | (4) | (5) | (6) |
| 01, Rumah Tempat Tinggal | 9 386 | 10 198 | 10 450 | 11 605 | 12 274 |
| 02, Hotel / Niaga Besar | 36 | 39 | 43 | 43 | 46 |
| 03, Badan Sosial dan Rumah Sakit / Sosial Khusus | 214 | 234 | 251 | 269 | 318 |
| 04, Rumah Ibadah / Sosial Umum | 22 | 25 | 26 | 25 | 0 |
| 05, Instansi Pemerintah | 94 | 103 | 101 | 95 | 97 |
| 06, Perusahaan dan Pertokoan / Niaga Kecil | 580 | 645 | 699 | 671 | 722 |
| 07, Industri Besar | 2 | 2 | 2 | 2 | 2 |
| 08, Pelabuhan | 2 | 2 | 1 | 1 | 1 |
| Jumlah | 10 336 | 11 248 | 11 573 | 12 711 | 13 464 |

Sumber/source: Perusahaan Daerah Air Minum Puussibau

Tabel 6.4. Banyaknya Air Minum (M³) yang Disalurkan Menurut Jenis Pelanggan Pada PDAM Kapuas Hulu, 2015 - 2019
Number of Water Supply Distributed by Type of Customer In Kapuas Hulu Local Water Company, 2015 - 2019

| Jenis Pelanggan | 2015 | 2016 ^{a)} | 2017 | 2018 | 2019 |
|--|------------------|--------------------|------------------|------------------|------------------|
| (1) | (2) | (3) | (4) | (5) | (6) |
| 01, Rumah Tempat Tinggal | 2 045 203 | 2,231,214 | 2,515,174 | 2,711,887 | 2 909 805 |
| 02, Hotel / Niaga Besar | 21 675 | 23,508 | 25,893 | 23,295 | 42 919 |
| 03, Badan Sosial dan Rumah Sakit / Sosial Khusus | 73 144 | 73,423 | 90,383 | 93,591 | 97 568 |
| 04, Rumah Ibadah / Sosial Umum | 5 221 | 6,599 | 8,375 | 8,048 | 3 532 |
| 05, Instansi Pemerintah | 35 385 | 42,354 | 44,584 | 51,566 | 49 538 |
| 06, Perusahaan dan Pertokoan / Niaga Kecil | 183 973 | 215,993 | 252,819 | 265,799 | 254 329 |
| 07, Industri Besar | 1 127 | 1,512 | 1,354 | 898 | 1 294 |
| 08, Pelabuhan | 127 | - | 193 | 71 | 180 |
| Kebocoran | 1 030 192 | 1,460,239 | 1,544,748 | 2,053,674 | 2 656 225 |
| Jumlah | 3 396 047 | 4 054 842 | 4 483 523 | 5 208 829 | 6 015 390 |

Ket ^{a)} : Perbaikan

Sumber/source : Perusahaan Daerah Air Minum Puussibau

Tabel 6.5. Data Produksi Air, dan Penjualan Air PDAM Kapuas Hulu, 2019
Table Value Number of Water Production and Water Sales in Kapuas Hulu Local Water Company, 2019

| Kecamatan District | Jumlah Langganan (SR) | Jumlah Produksi Air (M ³) | Jumlah Distribusi Air(M3) | Jumlah Kebocoran Air (M3) | Jumlah Penjualan Air (M ³) | Jumlah Penjualan Air (Rp.) |
|-------------------------|-----------------------------|---|---------------------------------|---------------------------------|--|----------------------------------|
| (1) | (2) | (3) | (4) | | | |
| 1 Silat Hilir | 475 | 164 667 | 117 774 | 30 116 | 87 658 | 399 025 887 |
| 2 Silat Hulu | 427 | 206 522 | 187 747 | 48 640 | 139 107 | 144 150 150 |
| 3 Hulu Gurung | 584 | 502 857 | 457 142 | 198 190 | 258 952 | 295 035 200 |
| 4 Bunut Hulu | 0 | 0 | 0 | 0 | 0 | 0 |
| 5 Mentebah | 472 | 185 442 | 168 583 | 77 223 | 91 360 | 284 274 700 |
| 6 Bika | 273 | 66 625 | 58 086 | 17 865 | 40 221 | 184 922 679 |
| 7 Kalis | 287 | 69 138 | 64 212 | 18 476 | 45 736 | 224 422 131 |
| 8 Putussibau Selatan | 2 865 | 1 226 743 | 1 171 692 | 458 631 | 703 061 | 3 453 514 191 |
| 9 Embaloh Hilir | 423 | 89 351 | 85 739 | 22 682 | 63 057 | 307 165 466 |
| 10 Bunut Hilir | 501 | 198 943 | 183 366 | 66 629 | 116 737 | 560 275 318 |
| 11 Boyan Tanjung | 0 | 0 | 0 | 0 | 0 | 0 |
| 12 Pengkadan | 1 200 | 688 090 | 625 536 | 202 837 | 422 699 | 397 401 800 |
| 13 Jongkong | 817 | 389 162 | 322 383 | 144 286 | 178 097 | 848 315 016 |
| 14 Selimbau | 736 | 282 170 | 227 738 | 83 307 | 144 431 | 662 772 074 |
| 15 Suhaid | 283 | 66 041 | 55 803 | 26 846 | 28 957 | 159 070 707 |
| 16 Seberuang | 0 | 0 | 0 | 0 | 0 | 0 |
| 17 Semitau | 291 | 153 337 | 118 440 | 50 505 | 67 935 | 337 215 158 |
| 18 Empanang | 0 | 0 | 0 | 0 | 0 | 0 |
| 19 Puring Kencana | 0 | 0 | 0 | 0 | 0 | 0 |
| 20 Badau | 0 | 0 | 0 | 0 | 0 | 0 |
| 21 Batang Lupar | 0 | 0 | 0 | 0 | 0 | 0 |
| 22 Embaloh Hulu | 0 | 0 | 0 | 0 | 0 | 0 |
| 23 Putussibau Utara | 3 830 | 2 378 529 | 2 171 149 | 1 199 992 | 971 157 | 5 228 389 071 |
| Jumlah | 13.464 | 6 667 617 | 6 015 390 | 2 646 225 | 3 359 165 | 13 485 949 548 |

Sumber/source: Perusahaan Daerah Air Minum Puussibau


Bab
Chapter

7

PARIWISATA TOURISM

98 Rumah Makan

Putussibau Utara adalah Kecamatan yang memiliki Rumah Makan terbanyak, yaitu sebanyak 38



60 Hotel dan Akomodasi Lainnya

Putussibau Utara sebagai ibukota Kabupaten memiliki jasa penyedia akomodasi terbanyak yaitu sebanyak 24

HOTEL



PENJELASAN TEKNIS

Hotel adalah suatu bentuk akomodasi yang dikelola secara komersial, disediakan bagi setiap orang untuk memperoleh pelayanan penginapan, berikut makan dan minum.

Tamu Asing adalah setiap pengunjung yang mengunjungi suatu negara di luar tempat tinggalnya, didorong oleh satu atau beberapa keperluan tanpa bermaksud memperoleh [penghasilan](#) di tempat yang dikunjungi dan lamanya kunjungan tersebut tidak lebih dari 6 (enam) bulan.

Tamu Domestik yaitu tamu yang berasal dari dalam negeri.

TECHNICAL NOTES

***Hotel** is a form of commercially-run accommodation, provided for any person to obtain the services of the following lodging, eating and drinking.*

***Foreign Guests** are any visitors that visit a country outside his home, driven by one or more of the purposes without intending gain [earnings](#) in the places visited and length of visit is not more than 6 months.*

***Domestic Guests** namely those originating from within the country.*

ULASAN

Pariwisata

Hotel merupakan salah satu unsur penting dalam menunjang kepariwisataan. Jumlah usaha akomodasi di Kapuas Hulu sampai dengan akhir tahun 2019 ada sebanyak 60 usaha akomodasi. Berdasarkan klasifikasinya, terdapat 7 akomodasi yang termasuk dalam klasifikasi hotel, dan 53 akomodasi belum termasuk dalam klasifikasi hotel.

Menurut data dari Dinas Kepemudaan, Olahraga, dan Pariwisata Kabupaten Kapuas Hulu, pada tahun 2019 ada sebanyak 15.364 wisatawan mancanegara yang berkunjung ke Kapuas Hulu dan sebanyak 9.743 wisatawan nusantara yang datang. Kunjungan wisatawan ke Kapuas Hulu paling banyak adalah di bulan Juni dan kemudian di bulan Desember.

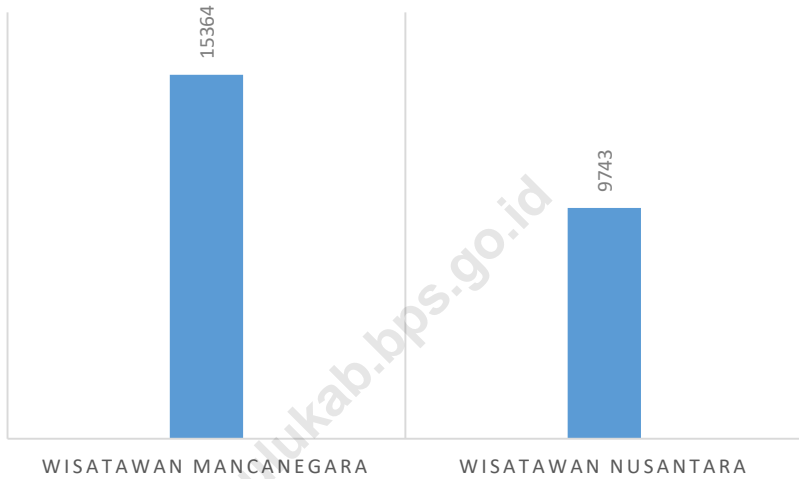
DESCRIPTION

Tourism

Hotel is one important element in supporting tourism. The number of accommodation businesses in Kapuas Hulu until the end of 2019 there are 60 accommodation businesses. Based on the classification, 7 accommodation are classified as hotel, and 53 accommodations are not included in the hotel classification.

According to data from the Department of Youth, Sports and Tourism, Kapuas Hulu Regency, in 2019 there were 15,364 foreign tourists visiting Kapuas Hulu and as many as 9,743 domestic tourists who arrived. The most tourists visit to Kapuas Hulu is in June and then in December.

Gambar 7 Jumlah Wisatawan Mancanegara dan Wisatawan Nusantara yang datang ke Kabupaten Kapuas Hulu, 2019
Number of Foreign and Domestic Guests in Kapuas Hulu Regency, 2019



7.1 HOTEL DAN PARIWISATA/*HOTEL AND TOURISM*

Tabel 7.1.1. Jumlah Hotel dan Akomodasi Lainnya Menurut Kecamatan di Kabupaten Kapuas Hulu, 2019
Number of Hotels and Other Accommodations By Classification in Kapuas Hulu Regency, 2019

| | Kecamatan/ Subdistrict | Hotel | Akomodasi Lainnya | Jumlah |
|----|-----------------------------------|--------------|--------------------------|---------------|
| | (1) | (2) | (3) | (4) |
| 1 | Silat Hilir | - | 1 | 1 |
| 2 | Silat Hulu | - | 2 | 2 |
| 3 | Hulu Gurung | - | 4 | 4 |
| 4 | Bunut Hulu | - | - | - |
| 5 | Mentebah | - | 1 | 1 |
| 6 | Bika | - | - | - |
| 7 | Kalis | - | - | - |
| 8 | Putussibau Selatan | 2 | 4 | 6 |
| 9 | Embaloh Hilir | - | - | - |
| 10 | Bunut Hilir | - | - | - |
| 11 | Boyan Tanjung | - | 5 | 5 |
| 12 | Pengkadan | - | 1 | 1 |
| 13 | Jongkong | - | 2 | 2 |
| 14 | Selimbau | - | - | - |
| 15 | Suhaid | - | - | - |
| 16 | Seberuang | - | - | - |
| 17 | Semitau | - | 4 | 4 |
| 18 | Empanang | - | - | - |
| 19 | Puring Kencana | - | - | - |
| 20 | Badau | - | 4 | 4 |
| 21 | Batang Lupar | - | 3 | 3 |
| 22 | Embaloh Hulu | - | 3 | 3 |
| 23 | Putussibau Utara | 5 | 19 | 24 |
| | Kapuas Hulu | 7 | 53 | 60 |

Sumber / source: Dinas Pemuda, Olahraga, dan Pariwisata Kab Kapuas Hulu

Tabel 7.1.2. Banyaknya Restoran/ Rumah Makan Menurut Kecamatan di Kabupaten Kapuas Hulu, 2019
Number of Restaurant By Subdistrict in Kapuas Hulu Regency, 2019

| | Kecamatan/ Subdistrict | Jumlah |
|----|-----------------------------------|---------------|
| | (1) | (2) |
| 1 | Silat Hilir | - |
| 2 | Silat Hulu | 4 |
| 3 | Hulu Gurung | 19 |
| 4 | Bunut Hulu | - |
| 5 | Mentebah | 2 |
| 6 | Bika | - |
| 7 | Kalis | - |
| 8 | Putussibau Selatan | 5 |
| 9 | Embaloh Hilir | - |
| 10 | Bunut Hilir | - |
| 11 | Boyan Tanjung | 8 |
| 12 | Pengkadan | - |
| 13 | Jongkong | - |
| 14 | Selimbau | - |
| 15 | Suhaid | - |
| 16 | Seberuang | - |
| 17 | Semitau | 18 |
| 18 | Empanang | - |
| 19 | Puring Kencana | - |
| 20 | Badau | 1 |
| 21 | Batang Lupar | 2 |
| 22 | Embaloh Hulu | 1 |
| 23 | Putussibau Utara | 38 |
| | Kapuas Hulu | 98 |

Sumber / source: Dinas Pemuda, Olahraga, dan Pariwisata Kab Kapuas Hulu

TOURISM

Tabel 7.1.3. Jumlah Kunjungan Wisatawan ke Kabupaten Kapuas Hulu, 2019
Table Number of Tourist Visits to Kapuas Hulu Regency, 2019

| Bulan / Month | Wisatawan Mancanegara | Wisatawan Nusantara | Jumlah |
|--------------------------|----------------------------------|----------------------------|---------------|
| (1) | (2) | (3) | (4) |
| 01, Januari | 1 233 | 1 098 | 2 331 |
| 02, Februari | 1 359 | 686 | 2 045 |
| 03, Maret | 1 177 | 409 | 1 586 |
| 04, April | 1 023 | 761 | 1 784 |
| 05, Mei | 1 743 | 850 | 2 593 |
| 06, Juni | 1 533 | 1 882 | 3 415 |
| 07, Juli | 1 213 | 1 151 | 2 364 |
| 08, Agustus | 1 279 | 299 | 1 578 |
| 09, September | 1 109 | 527 | 1 636 |
| 10, Oktober | 1 048 | 170 | 1 218 |
| 11, November | 986 | 800 | 1 786 |
| 12, Desember | 1 661 | 1 110 | 2 771 |
| 2019 | 15 364 | 9 743 | 25 107 |

Sumber / source: Dinas Pemuda, Olahraga, dan Pariwisata Kab Kapuas Hulu

Panjang Jalan Kabupaten Kapuas Hulu 2017

Menurut Jenis Permukaan

| | |
|---------------|------------|
| Diaspal | 185,307 km |
| Kerikil | 392,115 km |
| Tanah | 326,288 km |
| Tidak Dirinci | 204,620 km |

Menurut Kondisi Jalan

| | |
|------------|-------------|
| 258,183 km | Baik |
| 308,523 km | Sedang |
| 174,936 km | Rusak |
| 366,688 km | Rusak Berat |



Total Panjang Jalan
1.108,330 km

PENJELASAN TEKNIS

Kapasitas Sentral Telepon adalah banyaknya telepon yang tersedia (enable capacity) yang telah dipasarkan dan siap untuk dipasarkan.

Paket pos adalah kemasan yang berisi barang dengan bentuk dan ukuran tertentu.

Wesel pos adalah sarana pelayanan pengiriman uang di dalam negeri dan ke luar negeri melalui pos yang paling sederhana dan ekonomis.

TECHNICAL NOTES

The Central Phone Capacity is the number of available phones (enable capacity) which has been marketed and are ready to be marketed.

Parcel post is the packaging containing the goods with a specific shape and size.

Postal money orders is the service of sending money domestically and abroad by post are the most simple and economical.

<https://kapuashulukab.bps.go.id>

ULASAN

Transportasi dan komunikasi yang lancar sangat dibutuhkan guna mendukung pembangunan yang sedang dilaksanakan. Distribusi arus barang dan mobilisasi orang sangat penting bagi pembangunan ekonomi khususnya yang sedang dilaksanakan di Kapuas Hulu. Komunikasi yang lancar memegang peran vital dalam penyampaian informasi yang cepat dan tepat sehingga mampu meningkatkan daya saing Kabupaten Kapuas Hulu dengan kabupaten lainnya di Kalimantan Barat.

Perhubungan Darat

Sarana dan prasarana jalan mempunyai arti penting untuk kelancaran kegiatan ekonomi suatu daerah. Namun demikian sarana dan prasarana jalan yang ada di Kabupaten Kapuas Hulu masih sangat terbatas. Panjang jalan yang dikelola oleh pemerintah kabupaten Kapuas Hulu tahun 2017 sepanjang 1.108,330 km, dengan rincian jenis permukaan masing-masing yang diaspal 185,307 km, perkerasan beton 204,620 km, kerikil 392,115 km, dan tanah 326,288 km. Jalan yang sebagian besar masih berpermukaan tanah sangat bermasalah ketika musim penghujan datang. Ditambah lagi struktur tanah yang masih labil serta jenis tanah yang liat dan berlumpur menyebabkan jalan-jalan yang ada sangat sulit untuk dilalui.

Description

Transportation and communication are needed to support current development is being implemented. Distribution flows of goods and mobilization of people is very important for economic development especially those being implemented in Kapuas Hulu. Good communication holds a vital role in delivering information quick and accurate so as to increase the competitiveness of Kapuas Hulu Region with other regions in Kalimantan Barat.

Land Transportation

Facilities and road infrastructure has important meaning for the smooth operation of a regional economy. However, facilities and infrastructure of the existing road in Kapuas Hulu is still very limited. The length of district roads in the Kapuas Hulu in 2017 over 1,108.330 km, the details of each type of surface is paved were 185.307 km, Concrete pavement were 204.620 km, 392.115 km were gravel, and soil 326.288 km. Roads that are still soil is very problematic when the rainy season comes. This condition worse with the structure of the unstable of the unstable and soil type clay and mud caused roads are very difficult to pass.

Pos Dan Telekomunikasi

Lalu lintas berita, uang dan barang merupakan jaringan yang penting di setiap negara, di mana di bidang ini mempunyai jangkauan terhadap perkembangan kehidupan manusia dan menjadi faktor yang mempengaruhi proses perubahan yang terjadi dalam masyarakat. Peningkatan penyelenggaraan serta pembangunan pos dan telekomunikasi ini telah meningkatkan penyebaran informasi dalam segala aspek kehidupan.

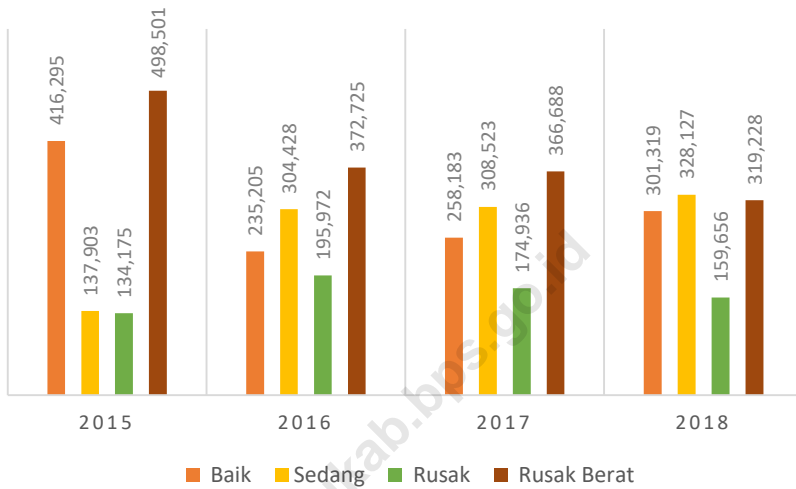
Berdasarkan data dari kantor Pos dan Giro Putussibau, dapat diketahui perkembangan kegiatan Pos dan Giro yang ada di Kabupaten Kapuas Hulu dapat dilihat pada table 8.2.1

Post and Telecommunications

Traffic news, money and goods is an important network in each country, where in this area has the reach to the development of human life and to factors that affect the process of change occurring in society. Improving the implementation and development of postal and telecommunications have increased the spread of information in all aspects of life.

Based on data from the Office of Post and Giro Putussibau, could be known the progress of Post and Giro in Kapuas Hulu District can be seen in Table 8.2.1.

Gambar 8 Panjang Jalan Menurut Kondisi Jalan di Kabupaten Kapuas Hulu, 2015 – 2018
Long Road by Road Condition in Kapuas Hulu Regency, 2015– 2018



8.1 TRANSPORTASI/TRANSPORTATION

Tabel 8.1.1. Panjang Jalan Kabupaten Menurut Keadaan dan Status Jalan di Kabupaten Kapuas Hulu (km), 2015 - 2018
Table **Length of District Road According to Condition and Status in Kapuas Hulu (km), 2015- 2018**

| Keadaan | Jalan Kabupaten | | | |
|--------------------------|------------------------|--------------------|------------------|------------------|
| | 2015 | 2016 ^{*)} | 2017 | 2018 |
| (1) | (2) | (3) | (4) | (5) |
| I Jenis Permukaan | | | | |
| a. Diaspal | 166,862 | 166,167 | 185,307 | 197,440 |
| b. Kerikil | 334,786 | 397,765 | 392,115 | 373,522 |
| c. Tanah | 512,498 | 343,460 | 326,288 | 219,079 |
| d. Rigid Beton | 172,728 ^{**)} | 200,938, | 204,620, | 318,289 |
| Jumlah | 1 186,874 | 1 108,330 | 1 108,330 | 1 108,330 |
| II Kondisi Jalan | | | | |
| a. Baik | 416,295 | 235,205 | 258,183 | 301,319 |
| b. Sedang | 137,903 | 304,428 | 308,523 | 328,127 |
| c. Rusak | 134,175 | 195,972 | 174,936 | 159,656 |
| d. Rusak Berat | 498,501 | 372,725 | 366,688 | 319,228 |
| Jumlah | 1 186,874 | 1 108,330 | 1 108,330 | 1 108,330 |
| III Kelas Jalan | | | | |
| a. Kelas I | - | - | - | - |
| b. Kelas II | - | - | - | - |
| c. Kelas III | - | - | - | - |
| d. Kelas IIIA | - | - | - | - |
| e. Kelas IIIB | - | - | - | - |
| f. Kelas IIIC | 1 186,874 | 1 108,330 | 1 108,330 | 1 108,330 |
| g. Tidak dirinci | - | - | - | - |
| Jumlah | 1 186,874 | 1 108,330 | 1 108,330 | 1 108,330 |

Ket^{*)} : Tahun 2016 terdapat alih status jalan Kabupaten menjadi jalan Provinsi

^{**)} : Kategori rigid beton di 2015 adalah tidak dirinci

Sumber/source : Dinas Pekerjaan Umum, Bina Marga dan Sumber Daya Air Kab. Kapuas Hulu

Tabel 8.1.2. Panjang Jalan Kabupaten Menurut Kecamatan dan Jenis Permukaan Jalan di Kabupaten Kapuas Hulu, 2017
Length of District Road According to Condition and Status in Kapuas Hulu, 2017

| | Kecamatan / Subdistrict | Jenis Permukaan Jalan | | | | |
|----|----------------------------|-----------------------|---------------------|----------------|----------------|------------------|
| | | Aspal | Perkerasan Beton | Kerikil | Tanah | Jumlah |
| | | (1) | (2) | (3) | (4) | (5) |
| 1 | Silat Hilir | 17,512 | 11,620 | 3,079 | 30,950 | 63,190 |
| 2 | Silat Hulu | 8,394 | 7,489 | 23,330 | 32,420 | 71,633 |
| 3 | Hulu Gurung | 16,400 | 16,941 | 8,823 | 0,000 | 42,164 |
| 4 | Bunut Hulu | 2,196 | 6,496 | 44,623 | 16,515 | 69,830 |
| 5 | Mentebah | 5,586 | 1,763 | 15,387 | 0,000 | 22,736 |
| 6 | Bika | 0,000 | 5,015 | 0,000 | 0,000 | 5,015 |
| 7 | Kalis | 7,469 | 5,849 | 44,368 | 22,804 | 80,490 |
| 8 | Putussibau Selatan | 11,545 | 28,799 | 16,678 | 1,035 | 58,057 |
| 9 | Embaloh Hilir | 0,000 | 12,130 | 0,000 | 19,500 | 31,720 |
| 10 | Bunut Hilir | 0,000 | 0,000 | 0,000 | 2,200 | 2,200 |
| 11 | Boyan Tanjung | 10,470 | 9,526 | 45,427 | 29,577 | 95,000 |
| 12 | Pengkadan | 0,000 | 13,500 | 23,150 | 20,130 | 56,780 |
| 13 | Jongkong | 10,613 | 7,049 | 5,428 | 0,000 | 23,090 |
| 14 | Selimbau | 10,831 | 15,650 | 3,229 | 0,000 | 29,710 |
| 15 | Suhaid | 0,000 | 3,614 | 1,220 | 17,944 | 22,778 |
| 16 | Seberuang | 3,867 | 10,964 | 27,623 | 11,254 | 53,708 |
| 17 | Semitau | 2,985 | 8,302 | 11,368 | 58,052 | 80,707 |
| 18 | Empanang | 7,386 | 5,054 | 26,217 | 0,000 | 38,657 |
| 19 | Puring Kencana | 18,800 | 3,808 | 28,142 | 0,250 | 51,000 |
| 20 | Badau | 14,095 | 4,300 | 8,122 | 6,275 | 32,792 |
| 21 | Batang Lupar | 0,875 | 4,062 | 16,875 | 51,374 | 73,186 |
| 22 | Embaloh Hulu | 15,676 | 0,805 | 15,759 | 0,000 | 32,240 |
| 23 | Putussibau Utara | 20,607 | 21,884 | 23,238 | 5,918 | 71,647 |
| | Kapuas Hulu | 185,307 | 204,620 | 392,115 | 326,115 | 1 108,330 |

Sumber/source: Dinas Pekerjaan Umum, Bina Marga dan Sumber Daya Air Kab. Kapuas Hulu

Tabel 8.1.3. Panjang Jalan Kabupaten Menurut Kecamatan dan Kondisi Jalan di Kabupaten Kapuas Hulu, 2017
Length of District Road According to Condition and Status in Kapuas Hulu, 2017

| | Kecamatan <i>District</i> | Kondisi Jalan | | | | Jumlah |
|-----|------------------------------|----------------|----------------|----------------|----------------|------------------|
| | | Baik | Sedang | Rusak Ringan | Rusak Berat | |
| | (1) | (2) | (3) | (4) | (5) | (6) |
| 1. | Silat Hilir | 15,538 | 28,287 | 3,632 | 15,733 | 63,190 |
| 2. | Silat Hulu | 6,202 | 16,780 | 3,630 | 45,021 | 71,633 |
| 3. | Hulu Gurung | 22,106 | 12,603 | 1,168 | 6,287 | 42,164 |
| 4. | Bunut Hulu | 6,317 | 21,268 | 13,940 | 28,305 | 69,830 |
| 5. | Mentebah | 5,051 | 5,031 | 8,236 | 4,418 | 22,736 |
| 6. | Bika | 4,897 | 0,060 | 0,000 | 0,058 | 5,015 |
| 7. | Kalis | 6,412 | 26,459 | 3,686 | 43,933 | 80,490 |
| 8. | Putussibau Selatan | 31,577 | 17,708 | 2,448 | 6,324 | 58,057 |
| 9. | Embaloh Hilir | 0,000 | 0,000 | 0,000 | 31,720 | 31,720 |
| 10. | Bunut Hilir | 0,000 | 1,400 | 0,800 | 0,000 | 2,200 |
| 11. | Boyan Tanjung | 25,226 | 44,379 | 8,526 | 16,869 | 95,000 |
| 12. | Pengkadan | 9,372 | 14,787 | 7,161 | 25,460 | 56,780 |
| 13. | Jongkong | 12,663 | 0,720 | 0,000 | 9,707 | 23,090 |
| 14. | Selimbau | 16,261 | 6,420 | 0,419 | 6,610 | 29,710 |
| 15. | Suhaid | 2,265 | 2,534 | 10,711 | 7,268 | 22,778 |
| 16. | Seberuang | 8,978 | 20,086 | 8,325 | 16,319 | 53,708 |
| 17. | Semitau | 3,509 | 27,298 | 7,144 | 42,756 | 80,707 |
| 18. | Empanang | 6,708 | 3,852 | 24,370 | 3,727 | 38,657 |
| 19. | Puring Kencana | 3,700 | 4,940 | 29,932 | 12,428 | 51,000 |
| 20. | Badau | 13,728 | 13,468 | 5,064 | 0,532 | 32,792 |
| 21. | Batang Lupar | 4,408 | 12,954 | 17,100 | 38,724 | 73,186 |
| 22. | Embaloh Hulu | 13,881 | 12,859 | 5,500 | 0,000 | 32,240 |
| 23. | Putussibau Utara | 39,384 | 14,630 | 13,144 | 4,489 | 71,647 |
| | Kapuas Hulu | 258,183 | 308,523 | 174,936 | 366,688 | 1 108,330 |

Sumber/source: Dinas Pekerjaan Umum, Bina Marga dan Sumber Daya Air Kab. Kapuas Hulu

8.2 KOMUNIKASI/COMMUNICATION

Tabel 8.2.1. Jumlah Kantor Pos Pembantu Menurut Kecamatan di Kabupaten Kapuas Hulu, 2016-2019
Table **Number of Auxiliary Post Office According to Districts in Kapuas Hulu, 2016-2019**

| Kecamatan District | | 2014 | 2017 | 2018 | 2019 |
|-----------------------|--------------------|-----------|-----------|-----------|-----------|
| (1) | | (2) | (3) | (4) | (5) |
| 1. | Silat Hilir | 1 | 1 | 1 | 1 |
| 2. | Silat Hulu | - | - | - | - |
| 3. | Hulu Gurung | 1 | 1 | 1 | 1 |
| 4. | Bunut Hulu | 1 | 1 | 1 | 1 |
| 5. | Mentebah | - | - | - | - |
| 6. | Bika | - | - | - | - |
| 7. | Kalis | - | - | - | - |
| 8. | Putussibau Selatan | - | - | - | - |
| 9. | Embaloh Hilir | - | - | - | - |
| 10. | Bunut Hilir | - | - | - | - |
| 11. | Boyan Tanjung | 1 | 1 | 1 | 1 |
| 12. | Pengkadan | - | - | - | - |
| 13. | Jongkong | - | - | - | - |
| 14. | Selimbau | - | - | - | - |
| 15. | Suhaid | 1 | 1 | 1 | 1 |
| 16. | Seberuang | - | - | - | - |
| 17. | Semitau | 1 | 1 | 1 | 1 |
| 18. | Empanang | 1 | 1 | 1 | 1 |
| 19. | Puring Kencana | - | 1 | 1 | 1 |
| 20. | Badau | 1 | 1 | 1 | 1 |
| 21. | Batang Lupar | 1 | 1 | 1 | 1 |
| 22. | Embaloh Hulu | - | - | - | - |
| 23. | Putussibau Utara | 1 | 1 | 1 | 1 |
| Kapuas Hulu | | 10 | 11 | 11 | 11 |

Sumber/source: Kantor Pos dan Giro Kab. Kapuas Hul

Bab
Chapter

9

PERBANKAN, KOPERASI DAN HARGA - HARGA

*BANKING, COOPERATIVE
AND PRICES*

JUMLAH KOPERASI AKTIF DI KABUPATEN KAPUAS HULU 2018

91

koperasi



PENJELASAN TEKNIS

Koperasi adalah badan usaha yang beranggotakan orang-seorang atau badan hukum Koperasi dengan melandaskan kegiatannya berdasarkan prinsip Koperasi sekaligus sebagai gerakan ekonomi rakyat yang berdasar atas asas kekeluargaan.

Kopermas adalah *Koperasi Peran Serta Masyarakat*, yaitu koperasi yang memfokuskan usahanya di sektor kehutanan.

KPN adalah Koperasi Pegawai Negeri.

KSP adalah Koperasi Simpan Pinjam

KSU yaitu Koperasi Serba Usaha

KUD adalah Koperasi Unit Desa

TECHNICAL NOTES

Cooperative is a business entity that included those of a Cooperative or legal entities with the underpinning its activities based on the principles of the Cooperative movement as well as the people's economy which is based upon the principle of family.

Kopermas is Cooperative The role of the community, namely cooperative that focuses its efforts in forestry.

KPN is a co-operative civil servants

KSP is a Cooperative Loan

KSU multi purpose Cooperative

KUD is Cooperative Village Unit.

Koperasi

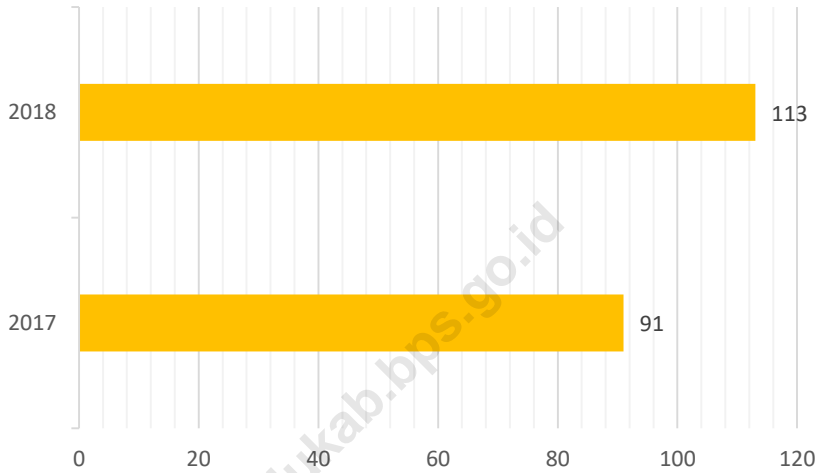
Peran serta masyarakat dan pembinaan yang dilaksanakan oleh pemerintah yang meliputi kegiatan pembentukan Badan Usaha Koperasi / KUD sebagai wadah perekonomian menunjukkan kestabilan di daerah Kabupaten Kapuas Hulu. Pada tahun 2019, terjadi perubahan jumlah unit koperasi dibanding dengan tahun 2018, yaitu sebanyak 90 unit koperasi aktif dan 161 koperasi yang sudah tidak aktif lagi.

Cooperative

Community participation and development undertaken by the government which includes the establishment of Cooperative Business Enterprises/KUDas the container economy shows stability in Kapuas Hulu regency. In the year 2019 there is difference of cooperative units compared with 2018 that is 90 units of active cooperative and 161 units inactive.

<https://kapuashulukab.bps.go.id>

Gambar 9 Jumlah Koperasi Aktif di Kabupaten Kapuas Hulu, 2017-2018
Number of Active Cooperatives in Kapuas Hulu Regency, 2017-2018



9.1 KOPERASI/COOPERATIVE

Tabel 9.1.1. Jumlah Jumlah Koperasi Aktif Menurut Kecamatan di Kabupaten Kapuas Hulu, 2017-2018
Table *Number of Active Cooperative by Subdistrict in Kapuas Hulu Regency, 2017-2018*

| | Kecamatan/ Subdistrict | 2017 | 2018 |
|--------------------|---------------------------|-----------|------------|
| | (1) | (4) | (5) |
| 1 | Silat Hilir | - | 6 |
| 2 | Silat Hulu | - | 3 |
| 3 | Hulu Gurung | 3 | 3 |
| 4 | Bunut Hulu | 3 | 3 |
| 5 | Mentebah | 4 | 4 |
| 6 | Bika | - | - |
| 7 | Kalis | 2 | 2 |
| 8 | Putussibau Selatan | 13 | 13 |
| 9 | Embaloh Hilir | 3 | 3 |
| 10 | Bunut Hilir | 4 | 4 |
| 11 | Boyan Tanjung | 7 | 7 |
| 12 | Pengkadan | 3 | 3 |
| 13 | Jongkong | 3 | 3 |
| 14 | Selimbau | 3 | 3 |
| 15 | Suhaid | 2 | 2 |
| 16 | Seberuang | - | 2 |
| 17 | Semitau | 7 | 7 |
| 18 | Empanang | - | 2 |
| 19 | Puring Kencana | - | 2 |
| 20 | Badau | - | 3 |
| 21 | Batang Lupar | - | 1 |
| 22 | Embaloh Hulu | - | 3 |
| 23 | Putussibau Utara | 34 | 34 |
| Kapuas Hulu | | 91 | 113 |

Sumber / source: Dinas Koperasi, UKM, dan Perdagangan Kab Kapuas Hulu

Tabel 9.1.2. Jumlah Koperasi Menurut Jenis Koperasi dan Kecamatan, 2018
Table Number of Cooperative by kind of Cooperative and Subdistrict in Kapuas Hulu Regency, 2018

| Kecamatan/ Subdistrict | Jenis Koperasi/ Kind of Cooperative | | | | | | | | |
|---------------------------|-------------------------------------|---------------|----------------------|----------------|-----------------|------------------|---------------|----------------------|---------------------|
| | Prim kopad | Prim kopol | Kop. Karyaw an | Kop. Wanita | Kop. Pensiun | Kop. Industri | Kop. Pasar | Kop. Sekun der | Kop. Pontr en |
| (1) | (2) | (3) | (4) | (5) | (6) | (7) | (8) | (9) | (10) |
| 1 Silat Hilir | - | - | 2 | - | - | - | - | - | - |
| 2 Silat Hulu | - | - | 1 | - | - | - | - | - | - |
| 3 Hulu Gurung | - | - | - | - | - | - | - | - | 1 |
| 4 Bunut Hulu | - | - | - | - | - | - | - | - | - |
| 5 Mentebah | - | - | - | - | - | - | - | - | - |
| 6 Bika | - | - | - | - | - | - | - | - | - |
| 7 Kalis | - | - | - | - | - | - | - | - | - |
| 8 Putussibau Selatan | - | - | - | - | - | - | - | - | - |
| 9 Embaloh Hilir | - | - | - | - | - | - | - | - | - |
| 10 Bunut Hilir | - | - | - | 1 | - | - | - | - | - |
| 11 Boyan Tanjung | - | - | - | 1 | - | - | - | - | - |
| 12 Pengkadan | - | - | - | 1 | - | - | - | - | - |
| 13 Jongkong | - | - | - | - | - | - | - | - | - |
| 14 Selimbau | - | - | - | - | - | - | - | - | - |
| 15 Suhaid | - | - | 1 | 1 | - | - | - | - | - |
| 16 Seberuang | - | - | - | - | - | - | - | - | - |
| 17 Semitau | - | - | 2 | - | - | - | - | - | - |
| 18 Empanang | - | - | - | - | - | - | - | - | - |
| 19 Puring Kencana | - | - | - | - | - | - | - | - | - |
| 20 Badau | - | - | - | - | - | - | - | - | - |
| 21 Batang Lupar | - | - | - | - | - | - | - | - | - |
| 22 Embaloh Hulu | - | - | - | 1 | - | - | - | - | - |
| 23 Putussibau Utara | 2 | 1 | 4 | 5 | 2 | 1 | 2 | 1 | 1 |
| Kapuas Hulu | 2 | 1 | 10 | 10 | 2 | 1 | 2 | 1 | 2 |

Sumber / source: Dinas Koperasi, UKM, dan Perdagangan Kab Kapuas Hulu

Lanjutan Tabel / Table : 9.1.2

| Kecamatan/ Subdistrict | Jenis Koperasi/ Kind of Cooperative | | | | | | | | |
|---------------------------|-------------------------------------|-----------|-----------|-----------|-----------------------|------------------------|-----------------------|----------------------|---------------------|
| | KUD | KPN | KSP | KSU | Kop. Pertania n | Kop. Kebun Karet | Kop. Perik anan | Kop. Bun Sawit | Kop. Lainn ya |
| (1) | (2) | (3) | (4) | (5) | (6) | (7) | (8) | (9) | (10) |
| 1 Silat Hilir | 3 | - | 1 | 3 | - | - | - | 1 | 3 |
| 2 Silat Hulu | - | - | 1 | 2 | - | - | - | 1 | 7 |
| 3 Hulu Gurung | 1 | - | - | - | 1 | - | - | - | 2 |
| 4 Bunut Hulu | - | - | - | 4 | 1 | - | - | - | 4 |
| 5 Mentebah | - | - | - | 2 | - | - | - | 1 | - |
| 6 Bika | - | - | - | - | - | - | - | - | - |
| 7 Kalis | - | 1 | - | 3 | - | - | - | - | - |
| 8 Putussibau Selatan | 1 | 3 | 1 | 11 | - | - | - | - | 5 |
| 9 Embaloh Hilir | - | - | - | 4 | 1 | - | - | - | - |
| 10 Bunut Hilir | - | 1 | - | 3 | - | - | - | - | 1 |
| 11 Boyan Tanjung | 2 | - | - | 5 | - | - | - | 1 | 1 |
| 12 Pengkadan | - | - | 1 | 3 | - | - | - | 1 | 4 |
| 13 Jongkong | 1 | - | - | 4 | - | - | - | - | 1- |
| 14 Selimbau | 1 | 1 | 2 | 2 | - | - | 1 | - | 1 |
| 15 Suhaid | 3 | - | - | 3 | - | - | - | 1 | 2 |
| 16 Seberuang | 1 | - | 1 | 1 | - | - | - | 1 | - |
| 17 Semitau | 1 | 1 | - | - | - | - | - | 3 | - |
| 18 Empanang | 1 | - | - | - | - | - | - | 2 | - |
| 19 Puring Kencana | - | 1 | - | - | - | - | - | 2 | - |
| 20 Badau | 1 | - | 1 | - | - | - | - | 2 | - |
| 21 Batang Lupar | 1 | - | - | 4 | - | - | - | 1 | - |
| 22 Embaloh Hulu | - | 2 | - | 3 | 1 | 1 | - | - | - |
| 23 Putussibau Utara | - | 11 | 3 | 19 | 2 | - | 2 | 1 | 5 |
| Kapas Hulu | 17 | 21 | 11 | 76 | 6 | 1 | 3 | 18 | 37 |

Sumber / source: Dinas Koperasi, UKM, dan Perdagangan Kab Kapuas Hulu

9.2 PERBANKAN/*BANKING*

Tabel 9.2.1. Jumlah Penghimpunan Dana dari Pihak Ketiga Pada PT. Bank Rakyat Indonesia Putussibau, 2019 (Rp.000 000)
The Amount Of Collecting Funds From Third Parties At PT. Bank Rakyat Indonesia Putussibau, 2019 (Rp,000,000)

| Bulan / Month | Giro | Deposito | Tabungan | Kewajiban Segera Lainnya | Jumlah |
|--------------------------|-------------|-----------------|-----------------|-------------------------------------|---------------|
| (1) | (2) | (3) | (4) | (5) | (6) |
| 01. Januari | 33 904 | 96 977 | 364 275 | - | 495 156 |
| 02. Februari | 34 070 | 95 382 | 362 612 | - | 492 063 |
| 03. Maret | 36 735 | 100 189 | 357 238 | - | 494 162 |
| 04. April | 30 847 | 100 062 | 348 924 | - | 479 834 |
| 05. Mei | 37 267 | 98 834 | 377 599 | - | 513 700 |
| 06. Juni | 36 611 | 86 169 | 363 725 | - | 486 505 |
| 07. Juli | 48 434 | 84 100 | 369 222 | - | 501 755 |
| 08. Agustus | 44 432 | 86 643 | 366 117 | - | 497 191 |
| 09. September | 45 732 | 88 513 | 367 018 | - | 501 263 |
| 10. Oktober | 55 477 | 84 631 | 377 767 | - | 517 874 |
| 11. November | 31 170 | 80 459 | 379 866 | - | 491 494 |
| 12. Desember | 60 165 | 81 375 | 417 244 | - | 558 783 |

Sumber/source: Bank Rakyat Indonesia Cabang Putussibau

Tabel 9.2.2. Posisi Tabungan dan Penabung Pada PT. Bank Rakyat Indonesia Putussibau, 2019
(Rp.000 000)
Savings and Savers Position at PT. Bank Rakyat Indonesia Putussibau, 2019
(Rp,000,000)

| Bulan / Month | SIMPEDES | | BRITAMA | | TABUNGAN HAJI | |
|------------------|----------|---------|---------|---------|---------------|---------|
| | Nasabah | Nominal | Nasabah | Nominal | Nasabah | Nominal |
| (1) | (2) | (3) | (4) | (5) | (6) | (7) |
| 01. Januari | 56 627 | 242 020 | 10 049 | 91 506 | 1 560 | 8 904 |
| 02. Februari | 57 170 | 240 112 | 10 341 | 100 195 | 1 572 | 8 839 |
| 03. Maret | 58 695 | 241 758 | 10 526 | 95 654 | 1 594 | 8 665 |
| 04. April | 58 731 | 241 715 | 10 637 | 87 655 | 1 606 | 9 389 |
| 05. Mei | 60 955 | 260 118 | 10 650 | 96 670 | 1 611 | 10 437 |
| 06. Juni | 61 540 | 247 890 | 10 627 | 95 042 | 1 618 | 10 746 |
| 07. Juli | 62 928 | 251 561 | 10 787 | 97 070 | 1 627 | 10 464 |
| 08. Agustus | 63 767 | 253 617 | 11 450 | 93 176 | 1 649 | 9 735 |
| 09. September | 64 475 | 252 057 | 11 559 | 94 347 | 1 670 | 10 534 |
| 10. Oktober | 65 266 | 258 523 | 11 659 | 99 917 | 1 712 | 9 430 |
| 11. November | 66 158 | 262 206 | 11 688 | 99 028 | 1 736 | 8 479 |
| 12. Desember | 66 158 | 287 437 | 11 688 | 110 103 | 1 736 | 9 866 |

Sumber/source: Bank Rakyat Indonesia Cabang Putussibau

Tabel 9.2.3. Penyaluran Kredit Pada PT. Bank Rakyat Indonesia Putussibau, 2019 (Rp.000 000)
Table Credit Distribution at PT. Bank Rakyat Indonesia Putussibau, 2019 (Rp,000,000)

| Bulan / Month | Kredit Pegawai | Kredit Konsumtif | Kredit Usaha | Jumlah |
|--------------------------|-----------------------|-------------------------|---------------------|---------------|
| (1) | (2) | (3) | (4) | (5) |
| 01. Januari | 172 123 | 3 381 | 327 256 | 502 760 |
| 02. Februari | 172 962 | 3 509 | 339 474 | 515 944 |
| 03. Maret | 175 633 | 3 648 | 345 078 | 524 358 |
| 04. April | 173 464 | 3 608 | 353 528 | 530 600 |
| 05. Mei | 176 559 | 3 776 | 371 433 | 551 768 |
| 06. Juni | 178 301 | 3 731 | 378 431 | 560 462 |
| 07. Juli | 180 231 | 3 453 | 385 659 | 569 342 |
| 08. Agustus | 182 706 | 3 416 | 389 853 | 575 975 |
| 09. September | 183 616 | 3 370 | 399 877 | 586 863 |
| 10. Oktober | 184 861 | 3 328 | 406 109 | 594 298 |
| 11. November | 186 250 | 3 285 | 409 567 | 599 103 |
| 12. Desember | 186 107 | 4 692 | 411 903 | 602 702 |

Sumber/source: Bank Rakyat Indonesia Cabang Putussibau

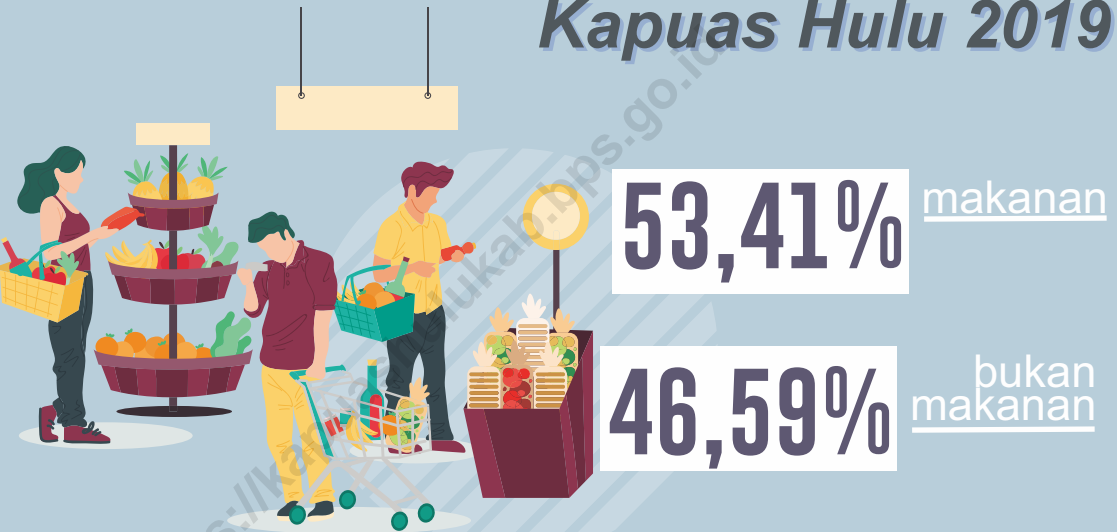
Bab
Chapter

10

PENGELUARAN PENDUDUK

POPULATION EXPENDITURE

Pengeluaran Konsumsi Penduduk Kapas Hulu 2019



KOMODITAS DENGAN PENGELUARAN TERBESAR



10,01%

Makanan
dan minuman
jadi

26,40%

Perumahan
dan fasilitas
rumah tangga



PENJELASAN TEKNIS

Pengeluaran rata-rata per kapita adalah biaya yang dikeluarkan untuk konsumsi semua anggota rumah tangga selama sebulan baik yang berasal dari pembelian, pemberian maupun produksi sendiri dibagi dengan banyaknya anggota rumah tangga dalam rumah tangga tersebut.

Konsumsi rumah tangga dibedakan atas konsumsi makanan maupun bukan makanan tanpa memperhatikan asal barang dan terbatas pada pengeluaran untuk kebutuhan rumah tangga saja, tidak termasuk konsumsi/ pengeluaran untuk keperluan usaha atau yang diberikan kepada pihak lain.

TECHNICAL NOTES

***Average expenditure per capita** is the cost incurred for the consumption of all household members for a month either from the purchase, granting or production itself divided by the number of household members in the household.*

***Household consumption** is differentiated from food or non-food consumption regardless of the origin of the goods and limited to household expenditures only, excluding consumption / expenses for business purposes or provided to other parties*

POPULATION EXPENDITURE

ULASAN

Berdasarkan Survei Sosial Ekonomi Nasional Bulan Maret 2019 rata-rata pengeluaran per kapita Kabupaten Kapuas Hulu untuk bahan makanan dan bukan bahan makanan sebesar Rp.1.026.137,-. Rata-rata pengeluaran per kapita sebulan untuk bahan makanan sebesar Rp. 548.042,-. Kelompok pengeluaran untuk makanan yang tertinggi terdapat pada komoditas makanan dan minuman jadi, yaitu sebesar 18,91 persen.

Sedangkan menurut kelompok bukan makanan, dari rata-rata pengeluaran per kapita sebulan sebesar Rp.478.095,-, pengeluaran tertinggi terdapat pada kelompok perumahan dan fasilitas rumah tangga, yaitu sebesar Rp. 270.900,-.

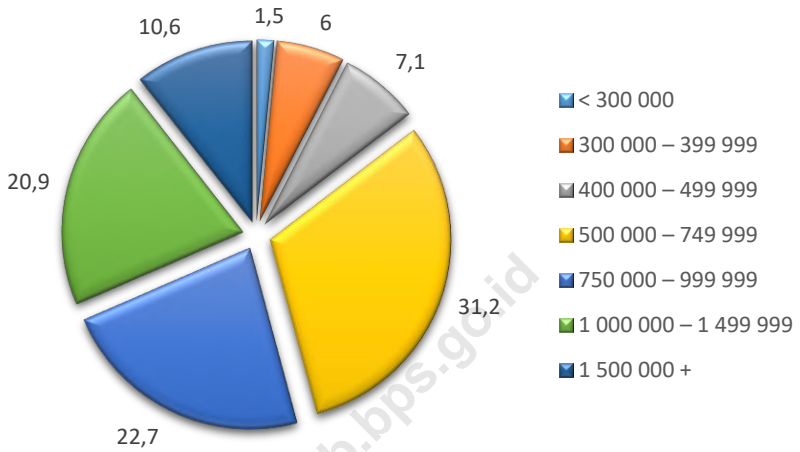
DESCRIPTION

Based on the National Socioeconomic Survey in March 2019 the average per capita expenditure of Kapuas Hulu Regency for food and non-food items was Rp.1,026,137, -. Average monthly per capita expenditure on food is Rp. 548,042, -. The highest food expenditure group is in the prevent food and beverages Commodity, which is 18.91 percent.

While according to non-food group, from the average monthly expenditure per capita of Rp.478,095, -, the highest expenditure is in the housing and households category, which is Rp. 270,900, -.

Gambar 10 Persentase Penduduk Menurut Golongan Pengeluaran Per Kapita Sebulan di Kabupaten Kapuas Hulu, 2019

Percentage of Population by Per Capita Expenditure Group per month in Kapuas Hulu Regency, 2019



<https://kapuashulukab.bps.go.id>

POPULATION EXPENDITURE

Tabel 10.1. Rata-rata Pengeluaran Per Kapita Sebulan Menurut Kelompok Komoditas di Kabupaten Kapuas Hulu, 2018 dan 2019
Monthly Average Expenditure Per Capita by Commodity Group (rupiahs) in Kapuas Hulu Regency, 2018 and 2019

| Kelompok Komoditas <i>Commodity Group</i> | 2018 | 2019 |
|---|----------------|----------------|
| (1) | (2) | (3) |
| Makanan/Food | | |
| Padi-padian | 84 082 | 91 537 |
| Umbi-umbian | 4 345 | 4 370 |
| Ikan/Udang/Cumi/Kerang | 60 652 | 66 853 |
| Daging | 36 474 | 35 898 |
| Telur dan susu | 31 595 | 31 813 |
| Sayur-sayuran | 40 145 | 43 506 |
| Kacang-kacangan | 4 941 | 5 278 |
| Buah-buahan | 9 127 | 16 687 |
| Minyak dan Kelapa | 11 583 | 11 788 |
| Bahan Minuman | 21 035 | 21 426 |
| Bumbu-bumbuan | 9 132 | 9 854 |
| Konsumsi lainnya | 14 022 | 15 603 |
| Makanan dan Minuman Jadi | 101 904 | 103 627 |
| Rokok | 67 261 | 89 802 |
| Jumlah Makanan/Total | 496 298 | 548 042 |
| Bukan Makanan/Non-Food | | |
| Perumahan dan fasilitas rumah tangga | 242 579 | 270.900 |
| Aneka barang dan jasa | 76 492 | 92.567 |
| Pakaian, alas kaki, dan tutup kepala | 16 170 | 21.835 |
| Barang yang tahan lama | 37 858 | 61.249 |
| Pajak, pungutan, dan asuransi | 16 349 | 20.888 |
| Keperluan pesta dan upacara | 6 094 | 10.655 |
| Jumlah Bukan Makanan/Total | 395 542 | 478.095 |

Sumber / source: Survei Sosial Ekonomi Nasional, Maret 2019

Tabel 10.2. Persentase Pengeluaran Per Kapita Sebulan Menurut Kelompok Komoditas di Kabupaten Kapuas Hulu, 2018 dan 2019
Percentage of Monthly Expenditure Per Capita by Commodity Group (rupiahs) in Kapuas Hulu Regency, 2018 and 2019

| Kelompok Komoditas <i>Commodity Group</i> | 2018 | 2019 |
|---|--------------|--------------|
| (1) | (2) | (3) |
| Makanan/Food | | |
| Padi-padian | 9,43 | 8,92 |
| Umbi-umbian | 0,49 | 0,43 |
| Ikan/Udang/Cumi/Kerang | 6,80 | 6,51 |
| Daging | 4,09 | 3,5 |
| Telur dan susu | 3,54 | 3,1 |
| Sayur-sayuran | 4,50 | 4,24 |
| Kacang-kacangan | 0,55 | 0,51 |
| Buah-buahan | 1,02 | 1,63 |
| Minyak dan Kelapa | 1,30 | 1,15 |
| Bahan Minuman | 2,36 | 2,09 |
| Bumbu-bumbuan | 1,02 | 0,96 |
| Konsumsi lainnya | 1,57 | 1,52 |
| Makanan dan Minuman Jadi | 11,43 | 10,1 |
| Rokok | 7,54 | 8,75 |
| Jumlah Makanan/Total | 55,65 | 53,41 |
| Bukan Makanan/Non-Food | | |
| Perumahan dan fasilitas rumah tangga | 27,20 | 26,40 |
| Aneka barang dan jasa | 8,58 | 9,02 |
| Pakaian, alas kaki, dan tutup kepala | 1,81 | 2,13 |
| Barang yang tahan lama | 4,24 | 5,97 |
| Pajak, pungutan, dan asuransi | 1,83 | 2,04 |
| Keperluan pesta dan upacara | 0,68 | 1,04 |
| Jumlah Bukan Makanan/Total | 44,35 | 46,59 |

Sumber / source: Survei Sosial Ekonomi Nasional, Maret 2019

POPULATION EXPENDITURE

Tabel 10.3. Persentase Penduduk Menurut Golongan Pengeluaran Per Kapita Sebulan di Kabupaten Kapuas Hulu, 2018 dan 2019
Percentage of Population by Per Capita Expenditure Group per month in Kapuas Hulu Regency, 2018 and 2019

| Golongan Pengeluaran (rupiah) | 2018 | 2019 |
|----------------------------------|--------------|--------------|
| (1) | (2) | (3) |
| < 500.000 | 30,1 | 16,4 |
| 500.000 – 749.999 | 25,1 | 26,9 |
| 750.000 – 999.999 | 15,4 | 21,0 |
| 1.000.000 – 1.499.999 | 18,5 | 17,4 |
| 1.500.000 + | 11,0 | 18,3 |
| Jumlah | 100,0 | 100,0 |

Sumber / source: Survei Sosial Ekonomi Nasional, Maret 2019

Jumlah Perusahaan Perdagangan Terdaftar di Sistem OSS Kapuas Hulu

2018

47

perusahaan

2019

70

perusahaan



PENJELASAN TEKNIS

Pasar merupakan tempat usaha dagang para pedagang eceran/ grosir yang masing-masing menempati sebuah toko, kios, ataupun tenda yang tersedia di pasar tersebut.

Toko adalah bangunan gedung dengan fungsi usaha yang digunakan untuk menjual barang dan terdiri dari hanya satu penjual.

Warung merupakan tempat usaha dagang eceran kecil dengan barang yang dijual beraneka ragam sesuai dengan kebutuhan rumah tangga.

Kios adalah tempat usaha skala kecil yang menjual dagangan secara eceran dengan jenis barangnya hanya satu atau beberapa jenis saja.

Perseroan Terbatas (PT) adalah badan hukum yang merupakan persekutuan modal, didirikan berdasarkan perjanjian, melakukan kegiatan usaha dengan modal dasar yang seluruhnya terbagi dalam saham dan memenuhi persyaratan yang ditetapkan dalam undang-undang ini serta peraturan pelaksanaannya

CV adalah Persekutuan secara melepas uang yang dinamakan persekutuan komanditer, didirikan antara satu orang atau beberapa sekutu yang tanggung menanggung bertanggung jawab untuk seluruhnya pada pihak satu, dan satu orang atau lebih sebagai pelepas uang pada pihak lain.

Firma adalah tiap-tiap perserikatan yang didirikan untuk menjalankan suatu perusahaan dibawah satu nama bersama.

Perusahaan Perorangan (PO) adalah suatu jenis perusahaan yang dijalankan oleh satu orang pemilik, pemilik mempunyai tanggung jawab tak terbatas.

TECHNICAL NOTES

Market is a place of business for retailers/ wholesalers each occupying store, kiosk or tents available in the market.

Store is the building with the function of business that used to sell goods and consists of only one seller.

Kiosk is a small-scale business place that sells good in retail with one or several types of goods.

Warung is a small retail business place with various items to sell according to household needs.

Limited Liability Company (PT) is the legal entity which is a capital Alliance, established by the Treaty, conduct business activities with a capital base that is entirely divided into shares, and meet the requirements set out in the Act and the rules of its implementation.

CV is the Fellowship in removing money called komanditer, established an alliance between one person or several allies who bear responsibilities responsible for entirely in one party, and one or more persons as moneylenders on the other party.

Firm is Union which was set up to run a company under one name.

Individual Company is a type of company run by one owner, the owner has unlimited responsibilities.

ULASAN

Sektor perdagangan memegang peranan strategis dalam rangka pembangunan ekonomi sehingga dukungan pemerintah dalam sektor ini harus terus ditingkatkan. Sektor perdagangan berperan dalam mendukung kelancaran penyaluran arus barang dan jasa untuk memenuhi kebutuhan pokok rakyat, serta mendorong pembentukan harga yang wajar. Perkembangan sektor perdagangan sangat tergantung pada kelancaran distribusi barang, karena itu sarana dan prasarana transportasi dari dan ke Kapuas Hulu harus benar-benar menjadi perhatian penting.

Salah satu unsur yang menjadi persyaratan mutlak untuk mendirikan perusahaan perdagangan adalah adanya izin usaha. Melihat dari jumlah izin yang terdaftar melalui sistem OSS Dinas Penanaman Modal dan Pelayanan Perizinan Terpadu Kabupaten Kapuas Hulu pada tahun 2019 terdapat 5 Perusahaan Terbuka (PT), 30 CV/Firma, 4 Perusahaan Dagang (PD), dan 31 Perusahaan Perseorangan (PO) yang telah terdaftar.

Dengan banyaknya perusahaan perdagangan di wilayah Kabupaten Kapuas Hulu, diharapkan dapat terpenuhinya kebutuhan masyarakat akan produk barang dan jasa yang diperdagangkan dengan harga yang kompetitif.

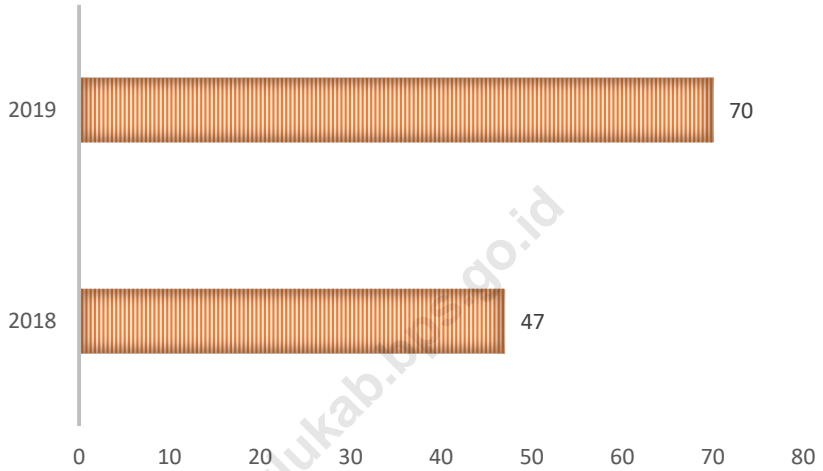
DESCRIPTION

Government support in trade sector should be improved because the trade sector plays a strategic role in economic development. Trade sector plays in supporting the smooth distribution of the flow of goods and services to meet the basic needs of the people, and encourage the establishment of a reasonable price. The development of the trade sector is highly depend on the smooth distribution of goods, facilities and infrastructure so transportation to and from the Kapuas Hulu should really become an important concern.

One element that became an absolute requirement to establish a trading company is a business license. Judging from the number of permits issued on OSS system by the Department of Industry and Trade of Kapuas Hulu regency. In 2019 there were 5 PT, 30 CV/Firm, 4 PD, and 31 PO have been registered.

By many trading companies in Kapuas Hulu regency area, it is hoped that the needs of products and services can fulfilled people with competitive prices.

Gambar 11 Jumlah Perusahaan Perdagangan yang Terdaftar Melalui Sistem OSS di Kabupaten Kapuas Hulu, 2018-2019
Number of Trading Companies Registered Through the OSS System in Kapuas Hulu Regency, 2018-2019



TRADE

Tabel 11.1 Jumlah Perizinan di Kabupaten Kapuas Hulu, 2018 - 2019
Table Number of Licenses in Kapuas Hulu Regency, 2018 - 2019

| Jenis Ijin / Type of Permit | 2018 | 2019 |
|--------------------------------|--------------|--------------|
| (1) | (2) | (3) |
| Surat izin tempat usaha | 345 | 343 |
| Surat izin perdagangan | 333 | 333 |
| Tanda daftar perusahaan | 309 | 309 |
| Tanda daftar industry | 14 | 14 |
| Tanda daftar gudang | 1 | 1 |
| Apotik | 2 | 2 |
| Izin usaha jasa konstruksi | 122 | 122 |
| Toko obat | 2 | 2 |
| Izin prinsip | 9 | 9 |
| Tanda daftar usaha pariwisata | - | 0 |
| Jumlah/ total | 1 137 | 1 135 |

Sumber/source : Dinas Koperasi, Usaha Mikro, Perdagangan dan Perindustrian Kab Kapuas Hulu

Tabel 11.2 Jumlah Perusahaan yang Izinnya Tervalidasi Melalui Sistem OSS di Kabupaten Kapuas Hulu, 2018-2019
Number of Companies Validated through the OSS System in Kapuas Hulu Regency, 2018-2019

| Sektor / Sector | 2018 | 2019 |
|--------------------------------|-----------|------------|
| (1) | (2) | (3) |
| Energi dan Sumber Daya Mineral | 5 | 0 |
| Kesehatan | 2 | 12 |
| Perdagangan | 40 | 54 |
| Komunikasi dan Informatika | 1 | 0 |
| Lingkungan Hidup dan Kehutanan | 1 | 0 |
| Pariwisata | 3 | 10 |
| Pendidikan dan Kebudayaan | 15 | 50 |
| Perdagangan dan Perindustrian | 1 | 0 |
| Perhubungan | 1 | 2 |
| Perhubungan dan Perdagangan | 1 | 0 |
| Perindustrian | 4 | 0 |
| Pertanian | 1 | 1 |
| PUPR (Perumahan Rakyat) | 18 | 96 |
| Kelautan dan Perikanan | 0 | 1 |
| Jumlah/ total | 93 | 226 |

Sumber/source : Dinas Penanaman Modal dan Perizinan Terpadu Satu Pintu Kab Kapuas Hulu

Tabel 11.3 Jumlah Perusahaan Perdagangan yang Terdaftar Melalui Sistem OSS di Kabupaten Kapuas Hulu, 2018-2019
Number of Trading Companies Registered Through the OSS System in Kapuas Hulu Regency, 2018-2019

| Badan Usaha / Business entity | 2018 | 2019 |
|----------------------------------|-----------|-----------|
| (1) | (2) | (3) |
| PT | 4 | 5 |
| CV / Firma | 7 | 30 |
| PD | 1 | 4 |
| PO | 26 | 31 |
| Toko Obat | 1 | 0 |
| Apotik | 2 | 0 |
| Bengkel Motor | 0 | 0 |
| Bengkel Mobil | 0 | 0 |
| Depot Air Minum | 2 | 0 |
| Hotel | 0 | 0 |
| Rumah Makan | 0 | 0 |
| Bengkel Las | 0 | 0 |
| Klinik Kesehatan | 0 | 0 |
| PAUD | 0 | 0 |
| Catering | 1 | 0 |
| Cafe | 3 | 0 |
| Jumlah/ total | 47 | 70 |

Bab
Chapter

12

SISTEM NERACA REGIONAL SYSTEM OF REGIONAL ACCOUNT

**PDRB Kabupaten
Kapuas Hulu**

ADHB

6.438.807 juta
rupiah

4,03% pertumbuhan
PDRB 2019

**Kontribusi PDRB Terbesar
Kabupaten Kapuas Hulu**



21,96%

**Kontribusi PDRB
berasal dari Sektor
Pertanian, Kehutanan dan
Perikanan**



**Kontribusi PDRB
berasal dari Sektor
Konstruksi** **22,34%**

DAFTAR ISTILAH

Inflasi adalah kenaikan harga barang dan jasa secara umum dimana barang dan jasa tersebut merupakan kebutuhan pokok masyarakat atau turunnya daya jual mata uang suatu negara.

Produk Domestik Regional Bruto adalah merupakan salah satu indikator penting untuk mengetahui kondisi ekonomi di suatu daerah dalam suatu periode tertentu, baik atas dasar harga berlaku maupun atas dasar harga konstan.

GLOSSARY

Inflation is the increase in the price of goods and services in General where such goods and services is a basic requirement of society or the decline of the selling power of a country's currency.

Gross Regional Domestic Product it is one of the indicators is important to know the condition of the economy in an area within a certain period, either on the basis of rates in force or on the basis of constant prices.

<https://kapuashulukab.bps.go.id>

ULASAN

Untuk mengukur tingkat keberhasilan pelaksanaan pembangunan diperlukan suatu alat ukur. Selain itu, alat ukur juga diperlukan sebagai bahan evaluasi terhadap pembangunan yang telah dilaksanakan. Salah satu alat untuk mengukur keberhasilan pelaksanaan pembangunan suatu daerah adalah pertumbuhan ekonomi, yang dapat dilihat dari angka Produk Domestik Regional Bruto/PDRB (*Gross Domestic Regional Product/GDRP*) dari tahun sebelumnya.

PDRB menunjukkan jumlah seluruh nilai tambah (*gross value added*) yang timbul dari seluruh sektor perekonomian di suatu wilayah dalam kurun waktu tertentu. PDRB dihitung dari dua pendekatan harga, yaitu harga berlaku dan harga konstan. Pada tahun 2014, penghitungan PDRB atas dasar harga konstan mengalami pergeseran tahun dasar, dari harga konstan 2000 menjadi harga konstan 2010. Ada 17 kategori yang menjadi tolok ukur perekonomian yaitu: Pertanian; Pertambangan dan Penggalian; Industri Pengolahan; Listrik, Gas dan Air Bersih; Bangunan; Perdagangan, Hotel dan Restoran; Pengangkutan dan Komunikasi; Keuangan, Persewaan dan Jasa Perusahaan; serta sektor Jasa.

Pertumbuhan Ekonomi

Pertumbuhan ekonomi Kabupaten Kapuas Hulu pada tahun 2019 tercatat 4,03 persen turun kurang lebih 1,20 poin dibanding pertumbuhan ekonomi tahun 2018 yang mencapai 5,23 persen. Ini merupakan indikasi bahwa kinerja perekonomian kabupaten Kapuas Hulu mengalami pelambatan dibanding tahun 2018.

DESCRIPTION

To measure the level of success of the implementation of development required a measure of exposure. In addition, the measure also required as an evaluation of construction materials that have been implemented. One of the tools to measure the successful implementation of a regional development is economic growth, which can be seen from the figures of Gross Regional Domestic Product / GRDP (Gross Regional Domestic Product / GDRP) from the previous year.

GDP indicates the total value added (gross value added) arising from all sectors of the economy in a region within a certain time. GDP is calculated from the two-price approach, the current prices and constant prices. In 2014, the calculation of GDP at constant prices has shifted the base year, from 2000 constant prices into constant 2010 prices. There are 17 categories that the benchmark economy, namely: Agriculture, Mining and Quarrying, Manufacturing Industry, Electricity, Gas and Water Supply; Building; Trade, Hotels and Restaurants, Transport and Communication, Financial, Ownership and Business Services; and services sectors.

Economic Growth

Kapuas Hulu Regency economic growth in 2019 registered 4.03 percent decrease of approximately 1.20 points compared to economic growth in 2018 which reached 5.23 percent. This is an indication that the region's economic performance shows lowering compared to previous periods.

Jika dibandingkan dengan pertumbuhan ekonomi Provinsi Kalimantan Barat, pertumbuhan ekonomi Kabupaten berada di bawah angka Provinsi. Pada tahun 2019, laju pertumbuhan ekonomi Provinsi Kalimantan Barat mencapai 5,00 persen, sedangkan angka Kabupaten Kapuas Hulu tercatat 4,03 persen.

Pada tahun 2019, sebagian besar kabupaten/kota di Provinsi Kalimantan Barat mengalami perubahan yang relatif bervariasi.

Struktur Ekonomi

Sektor Konstruksi menempati urutan pertama pada pembentukan Produk Domestik Regional Bruto (PDRB) Kabupaten Kapuas Hulu. Kontribusi sektor ini dari tahun ke tahun menunjukkan trend yang meningkat kecuali pada tahun 2019. Pada tahun 2017 tercatat 22,22 persen, kemudian meningkat menjadi 22,52 persen pada tahun 2018.

Pada posisi kedua adalah sektor pertanian, kehutanan, dan perikanan. Kontribusi sektor ini relatif meningkat setiap tahunnya. Pada tahun 2018, kontribusi sektor ini tercatat 22,17 persen, kemudian mengalami penurunan menjadi 21,96 persen pada tahun 2016.

Selain itu, perdagangan besar dan eceran, reparasi mobil dan sepeda motor menempati urutan ketiga dengan distribusi sebesar 11,33 persen pada pembentukan Produk Domestik Regional Bruto (PDRB) Kabupaten Kapuas Hulu.

When compared with the economic growth of Kalimantan Barat Province, Region of economic growth below the Province. In 2019, the rate of economic growth in Kalimantan Barat province reached 5.00 percent, while the region 4.03 at a percent rate.

In 2019, most of the districts in Kalimantan Barat Province had improvement in economic over the previous year.

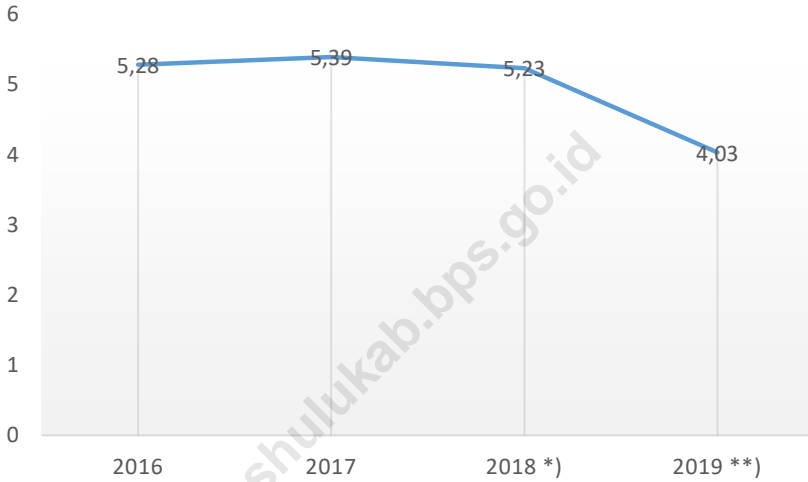
Economic Structure

Construction sector is first ranks in the formation of Gross Regional Domestic Product (GRDP) of Kapuas Hulu Regency. The contribution of this sector from year to year shows an increasing trend except to 2019. In 2017 recorded 22.22 percent, then increased to 22.52 percent in 2018.

In the second position is the sector of agriculture, forestry, and fishing. The contribution of this sector is relatively decreasing every year. By 2018, the sector contributes 22.17 percent, then declines to 21.96 percent by 2019.

Moreover, wholesale and retail trade, repair of motor vehicles and motorcycles sector ranks third with 11.33 percent contribution on Gross Regional Domestic Product (GRDP) of Kapuas Hulu Regency.

Gambar 12 Laju Pertumbuhan Produk Domestik Regional Bruto Kabupaten Kapuas Hulu Atas Dasar Harga Konstan 2010 Menurut Lapangan Usaha (persen), 2016-2019
Growth Rate of Gross Regional Domestic Product of Kapuas Hulu Regency at 2010 Constant Market Prices by Industry (percent), 2016-2019



12.1 PENDAPATAN REGIONAL

Tabel 12.1.1. Produk Domestik Regional Bruto Kabupaten Kapuas Hulu Atas Dasar Harga Berlaku Menurut Lapangan Usaha (juta rupiah), 2016-2019
Gross Regional Domestic Product of Kapuas Hulu Regency at Current Market Prices by Industry (million rupiahs), 2016-2019

| Lapangan Usaha/ Industry | 2016 | 2017 ^{*)} | 2018 ^{**)} | 2019 ^{**)} |
|--|--------------------|--------------------|---------------------|---------------------|
| (1) | (2) | (3) | (4) | (5) |
| A, Pertanian, Kehutanan, dan Perikanan / Agriculture, Forestry and Fishing | 1 780 209,8 | 1 954 590,8 | 2 101 968,4 | 2 258 719,3 |
| B, Pertambangan dan Penggalian/Mining and Quarrying | 623 874,4 | 705 553,6 | 748 437,4 | 803 076,1 |
| C, Industri Pengolahan / Manufacturing | 865,518,6 | 966 528,1 | 1 062 292,6 | 1 163 681,7 |
| D, Pengadaan Listrik dan Gas/Electricity and Gas | 438,9 | 493,4 | 546,2 | 597,7 |
| E, Pengadaan Air, Pengelolaan Sampah, Limbah dan Daur Ulang/Water Supply, | 7 424,8 | 8 238,4 | 8 761,5 | 9 571,0 |
| F, Konstruksi/Construction | 1 730 145,3 | 1 928 700,0 | 2 135 242,7 | 2 297 714,8 |
| G, Perdagangan Besar dan Eceran; Reparasi Mobil dan Sepeda Motor/Wholesale and | 918 659,6 | 984 522,4 | 1 065 778,2 | 1 165 363,5 |
| H, Transportasi dan Pergudangan /Transportation and Storage | 115 139,8 | 125 928,3 | 137 591,0 | 154 496,5 |
| I, Penyedia Akomodasi dan Makan Minum /Accommodation and Food Service | 150 369,1 | 166 034,4 | 181 664,1 | 199 986,4 |
| J, Informasi dan Komunikasi /Information and Communication | 239 241,6 | 283 305,3 | 342 406,9 | 392 008,8 |
| K, Jasa Keuangan dan Asuransi /Financial and Insurance Activities | 135 029,1 | 146 241,5 | 157 243,3 | 165 737,7 |
| L, Real Estate /Real Estate Activities | 195 766,3 | 211 923,1 | 231 887,7 | 248 568,0 |
| M,N, Jasa Perusahaan /Business Activities | 40 899,7 | 44 089,8 | 47 627,6 | 51 151,6 |
| O, Administrasi Pemerintahan, Pertahanan dan Jaminan Sosial Wajib /Public Administration and Defence; Compulsory Social Security | 538 585,6 | 614 505,5 | 677 333,2 | 749 441,4 |
| P, Jasa Pendidikan /Education | 296 422,9 | 315 025,3 | 337 323,7 | 360 126,6 |
| Q, Jasa Kesehatan dan Kegiatan Sosial /Human Health and Social Work Activities | 136 633,4 | 147 237,9 | 160 683,2 | 173 580,9 |
| R, S, T, U, Jasa Lainnya /Other Services Activities | 68 132,3 | 75 206,1 | 82 767,4 | 91 828,0 |
| Produk Domestik Regional Bruto / Gross Regional Domestic Product | 7 842 491,2 | 8 678 123,8 | 9 479 554,9 | 10 285 650,2 |

Ket^{*)} : Angka Sementara / Preliminary Figures

^{**)} : Angka Sangat Sementara / Very Preliminary Figures

Sumber/source : BPS Kabupaten Kapuas Hulu / BPS – Statistics of Kapuas Hulu Regency

Tabel 12.1.2. Produk Domestik Regional Bruto Kabupaten Kapuas Hulu Atas Dasar Harga Konstan 2010 Menurut Lapangan Usaha (juta rupiah), 2016-2019
Gross Regional Domestic Product of Kapuas Hulu Regency at 2010 Constant Market Prices by Industry (million rupiahs), 2016-2019

| Lapangan Usaha/ Industry | 2016 | 2017 ^{*)} | 2018 ^{**)} | 2019 ^{**)} |
|--|--------------------|--------------------|---------------------|---------------------|
| (1) | (2) | (3) | (4) | (5) |
| A, Pertanian, Kehutanan, dan Perikanan / <i>Agriculture, Forestry and Fishing</i> | 1 382 621,0 | 1 448 148,7 | 1 516 495,4 | 1 590 613,7 |
| B, Pertambangan dan Penggalian/ <i>Mining and Quarrying</i> | 435 650,2 | 459 850,6 | 470 251,1 | 482 165,3 |
| C, Industri Pengolahan / <i>Manufacturing</i> | 652 738,8 | 690 719,3 | 723 664,5 | 767 757,1 |
| D, Pengadaan Listrik dan Gas/ <i>Electricity and Gas</i> | 485,7 | 496,1 | 507,7 | 523,7 |
| E, Pengadaan Air, Pengelolaan Sampah, Limbah dan Daur Ulang/ <i>Water Supply, Waste and Recycling</i> | 6 798,2 | 7 119,0 | 7 337,5 | 7 746,1 |
| F, Konstruksi/ <i>Construction</i> | 1 057 392,8 | 1 116 900,7 | 1 188 637,3 | 1 197 141,2 |
| G, Perdagangan Besar dan Eceran; Reparasi Mobil dan Sepeda Motor/ <i>Wholesale and Retail Trade</i> | 667 812,9 | 694 217,7 | 727 724,1 | 757 519,6 |
| H, Transportasi dan Pergudangan / <i>Transportation and Storage</i> | 84 399,2 | 88 873,2 | 94 168,8 | 99 876,6 |
| I, Penyedia Akomodasi dan Makan Minum / <i>Accommodation and Food Service</i> | 110 113,3 | 116 220,7 | 123 025,3 | 130 177,8 |
| J, Informasi dan Komunikasi / <i>Information and Communication</i> | 208 113,3 | 240 825,3 | 268 032,0 | 293 098,2 |
| K, Jasa Keuangan dan Asuransi / <i>Financial and Insurance Activities</i> | 105 732,8 | 110 978,3 | 116 410,0 | 118 863,2 |
| L, Real Estate / <i>Real Estate Activities</i> | 143 572,8 | 149 805,4 | 156 069,2 | 159 514,8 |
| M,N, Jasa Perusahaan / <i>Business Activities</i> | 30 344,1 | 31 527,1 | 32 665,7 | 33 804,3 |
| O, Administrasi Pemerintahan, Pertahanan dan Jaminan Sosial Wajib / <i>Public Administration and Defence; Compulsory Social Security</i> | 319 479,0 | 335 282,7 | 355 382,3 | 376 961,8 |
| P, Jasa Pendidikan / <i>Education</i> | 223 197,2 | 229 626,8 | 238 054,0 | 243 999,4 |
| Q, Jasa Kesehatan dan Kegiatan Sosial / <i>Human Health and Social Work Activities</i> | 98 478,2 | 103 276,8 | 109 686,6 | 113 567,0 |
| R, S, T, U, Jasa Lainnya / <i>Other Services Activities</i> | 53 817,8 | 57 874,6 | 61 244,36 | 65 477,6 |
| Produk Domestik Regional Bruto / Gross Regional Domestic Product | 5 580 747,2 | 5 881 743,1 | 6 189 355,7 | 6 438 807,4 |

Ket^{*)} : Angka Sementara / *Preliminary Figures*

**): Angka Sangat Sementara / *Very Preliminary Figures*

Sumber/source :BPS Kabupaten Kapuas Hulu / *BPS – Statistics of Kapuas Hulu Regency*

Tabel 12.1.3. Distribusi Persentase Produk Domestik Regional Bruto Kabupaten Kapuas Hulu Atas Dasar Harga Berlaku Menurut Lapangan Usaha (persen), 2016-2019
Percentage Distribution of Gross Regional Domestic Product of Kapuas Hulu Regency at Current Market Prices by Industry (percent), 2016-2019

| Lapangan Usaha / Industry | 2016 | 2017 ^{*)} | 2018 ^{**)} | 2019 ^{**)} |
|---|---------------|--------------------|---------------------|---------------------|
| (1) | (2) | (3) | (4) | (5) |
| A, Pertanian, Kehutanan, dan Perikanan / <i>Agriculture, Forestry and Fishing</i> | 22,70 | 22,52 | 22,17 | 21,96 |
| B, Pertambangan dan Penggalian / <i>Mining and Quarrying</i> | 7,96 | 8,13 | 7,90 | 7,81 |
| C, Industri Pengolahan / <i>Manufacturing</i> | 11,04 | 11,14 | 11,21 | 11,31 |
| D, Pengadaan Listrik dan Gas / <i>Electricity and Gas</i> | 0,01 | 0,01 | 0,01 | 0,01 |
| E, Pengadaan Air, Pengelolaan Sampah, Limbah dan Daur Ulang / <i>Water Supply, Waste and Recycling</i> | 0,09 | 0,09 | 0,09 | 0,09 |
| F, Konstruksi / <i>Construction</i> | 22,06 | 22,22 | 22,52 | 22,34 |
| G, Perdagangan Besar dan Eceran; Reparasi Mobil dan Sepeda Motor / <i>Wholesale and Retail Trade; Motor Vehicle and Motorcycle Repair</i> | 11,71 | 11,34 | 11,24 | 11,33 |
| H, Transportasi dan Pergudangan / <i>Transportation and Storage</i> | 1,47 | 1,45 | 1,45 | 1,50 |
| I, Penyedia Akomodasi dan Makan Minum / <i>Accommodation and Food Service</i> | 1,92 | 1,91 | 1,92 | 1,94 |
| J, Informasi dan Komunikasi / <i>Information and Communication</i> | 3,05 | 3,26 | 3,61 | 3,81 |
| K, Jasa Keuangan dan Asuransi / <i>Financial and Insurance Activities</i> | 1,72 | 1,69 | 1,66 | 1,61 |
| L, Real Estate / <i>Real Estate Activities</i> | 2,50 | 2,44 | 2,45 | 2,42 |
| M,N, Jasa Perusahaan / <i>Business Activities</i> | 0,52 | 0,51 | 0,50 | 0,50 |
| O, Administrasi Pemerintahan, Pertahanan dan Jaminan Sosial Wajib / <i>Public Administration and Defence; Compulsory Social Security</i> | 6,87 | 7,08 | 7,15 | 7,29 |
| P, Jasa Pendidikan / <i>Education</i> | 3,78 | 3,63 | 3,56 | 3,50 |
| Q, Jasa Kesehatan dan Kegiatan Sosial / <i>Human Health and Social Work Activities</i> | 1,74 | 1,70 | 1,70 | 1,69 |
| R, S, T, U, Jasa Lainnya / <i>Other Services Activities</i> | 0,87 | 0,87 | 0,87 | 0,89 |
| Produk Domestik Regional Bruto / Gross Regional Domestic Product | 100,00 | 100,00 | 100,00 | 100,00 |

Ket^{*)} : Angka Sementara / *Preliminary Figures*

^{**)} : Angka Sangat Sementara / *Very Preliminary Figures*

Sumber/source : BPS Kabupaten Kapuas Hulu / *BPS – Statistics of Kapuas Hulu Regency*

Tabel 12.1.4. Laju Pertumbuhan Produk Domestik Regional Bruto Kabupaten Kapuas Hulu Atas Dasar Harga Konstan 2010 Menurut Lapangan Usaha (persen), 2016-2019
Table **Growth Rate of Gross Regional Domestic Product of Kapuas Hulu Regency at 2010 Constant Market Prices by Industry (percent), 2016-2019**

| Lapangan Usaha / Industry | 2016 | 2017 | 2018 ^{*)} | 2019 ^{**)} |
|--|-------------|-------------|--------------------|---------------------|
| (1) | (2) | (3) | (4) | (5) |
| A, Pertanian, Kehutanan, dan Perikanan / Agriculture, Forestry and Fishing | 4,26 | 4,58 | 4,88 | 5,05 |
| B, Pertambangan dan Penggalian/Mining and Quarrying | 6,15 | 5,56 | 2,26 | 2,53 |
| C, Industri Pengolahan / Manufacturing | 4,20 | 5,82 | 4,78 | 6,08 |
| D, Pengadaan Listrik dan Gas/Electricity and Gas | 11,84 | 2,14 | 2,35 | 3,98 |
| E, Pengadaan Air, Pengelolaan Sampah, Limbah dan Daur Ulang/Water Supply, | 4,73 | 4,72 | 3,07 | 5,57 |
| F, Konstruksi/Construction | 7,66 | 5,63 | 6,42 | 0,08 |
| G, Perdagangan Besar dan Eceran; Reparasi Mobil dan Sepeda Motor/Wholesale and | 5,01 | 3,95 | 4,93 | 4,38 |
| H, Transportasi dan Pergudangan /Transportation and Storage | 5,52 | 5,30 | 6,56 | 6,06 |
| I, Penyedia Akomodasi dan Makan Minum /Accommodation and Food Service | 4,48 | 5,55 | 5,85 | 6,31 |
| J, Informasi dan Komunikasi /Information and Communication | 8,38 | 15,72 | 9,71 | 6,31 |
| K, Jasa Keuangan dan Asuransi /Financial and Insurance Activities | 6,12 | 4,96 | 4,89 | 8,98 |
| L, Real Estate /Real Estate Activities | 2,35 | 4,34 | 4,18 | 2,21 |
| M,N, Jasa Perusahaan /Business Activities | 2,90 | 3,90 | 3,61 | 2,93 |
| O, Administrasi Pemerintahan, Pertahanan dan Jaminan Sosial Wajib /Public Administration and Defence; Compulsory Social Security | 6,70 | 4,95 | 5,99 | 3,80 |
| P, Jasa Pendidikan /Education | 1,64 | 2,88 | 3,67 | 6,07 |
| Q, Jasa Kesehatan dan Kegiatan Sosial /Human Health and Social Work Activities | 3,08 | 4,87 | 6,21 | 2,84 |
| R, S, T, U, Jasa Lainnya /Other Services Activities | 3,92 | 7,54 | 5,82 | 4,78 |
| Produk Domestik Regional Bruto / Gross Regional Domestic Product | 5,28 | 5,39 | 5,23 | 4,03 |

Ket *) : Angka Sementara / Preliminary Figures

**) : Angka Sangat Sementara / Very Preliminary Figures

Sumber/source : BPS Kabupaten Kapuas Hulu / BPS – Statistics of Kapuas Hulu Regency

Tabel 12.1.5. Indeks Harga Implisit Produk Domestik Regional Bruto Kabupaten Kapuas Hulu Menurut Lapangan Usaha (2010=100), 2016-2019
Implicit Price Indices of Gross Regional Domestic Product of Kapuas Hulu Regency by Industry (2010=100), 2016-2019

| Lapangan Usaha / Industry | 2016 | 2017 | 2018 ^{*)} | 2019 ^{**)} |
|--|---------------|---------------|--------------------|---------------------|
| (1) | (2) | (3) | (4) | (5) |
| A, Pertanian, Kehutanan, dan Perikanan / Agriculture, Forestry and Fishing | 128,76 | 134,97 | 138,61 | 142,00 |
| B, Pertambangan dan Penggalian/Mining and Quarrying | 143,21 | 153,43 | 159,16 | 166,56 |
| C, Industri Pengolahan / Manufacturing | 132,60 | 139,93 | 146,79 | 151,57 |
| D, Pengadaan Listrik dan Gas/Electricity and Gas | 90,36 | 99,47 | 107,57 | 114,13 |
| E, Pengadaan Air, Pengelolaan Sampah, Limbah dan Daur Ulang/Water Supply, | 109,22 | 115,72 | 119,41 | 123,56 |
| F, Konstruksi/Construction | 163,62 | 172,68 | 179,64 | 191,93 |
| G, Perdagangan Besar dan Eceran; Reparasi Mobil dan Sepeda Motor/Wholesale and | 137,56 | 141,82 | 146,45 | 153,84 |
| H, Transportasi dan Pergudangan /Transportation and Storage | 136,42 | 141,69 | 146,11 | 154,69 |
| I, Penyedia Akomodasi dan Makan Minum /Accommodation and Food Service | 136,56 | 142,86 | 147,66 | 153,63 |
| J, Informasi dan Komunikasi /Information and Communication | 114,96 | 117,64 | 127,75 | 133,75 |
| K, Jasa Keuangan dan Asuransi /Financial and Insurance Activities | 127,71 | 131,77 | 135,08 | 139,44 |
| L, Real Estate /Real Estate Activities | 136,35 | 141,47 | 148,58 | 155,83 |
| M,N, Jasa Perusahaan /Business Activities | 134,79 | 139,85 | 145,80 | 151,32 |
| O, Administrasi Pemerintahan, Pertahanan dan Jaminan Sosial Wajib /Public Administration and Defence; Compulsory Social Security | 168,58 | 183,28 | 190,59 | 198,81 |
| P, Jasa Pendidikan /Education | 132,81 | 137,19 | 141,70 | 147,59 |
| Q, Jasa Kesehatan dan Kegiatan Sosial /Human Health and Social Work Activities | 138,74 | 142,57 | 146,49 | 152,84 |
| R, S, T, U, Jasa Lainnya /Other Services Activities | 126,60 | 129,95 | 135,14 | 140,24 |
| Produk Domestik Regional Bruto / Gross Regional Domestic Product | 140,53 | 147,54 | 153,16 | 159,74 |

Ket^{*)} : Angka Sementara / Preliminary Figures

^{**)} : Angka Sangat Sementara / Very Preliminary Figures

Sumber/source :BPS Kabupaten Kapuas Hulu / BPS – Statistics of Kapuas Hulu Regency

Tabel 12.1.6. Laju Pertumbuhan Indeks Harga Implisit Produk Domestik Regional Bruto Kabupaten Kapuas Hulu Menurut Lapangan Usaha (persen), 2016-2019
Growth Rate of Implicit Price Indices of Gross Regional Domestic Product of Kapuas Hulu Regency by Industry (percent), 2016-2019

| Lapangan Usaha / Industry | 2016 | 2017 | 2018 ^{*)} | 2019 ^{**)} |
|--|-------------|-------------|--------------------|---------------------|
| (1) | (2) | (3) | (4) | (5) |
| A, Pertanian, Kehutanan, dan Perikanan / Agriculture, Forestry and Fishing | 3,42 | 4,52 | 2,99 | 2,61 |
| B, Pertambangan dan Penggalian/Mining and Quarrying | 4,51 | 7,14 | 3,73 | 4,65 |
| C, Industri Pengolahan / Manufacturing | 7,49 | 5,53 | 4,93 | 3,27 |
| D, Pengadaan Listrik dan Gas/Electricity and Gas | 9,58 | 10,08 | 8,14 | 5,62 |
| E, Pengadaan Air, Pengelolaan Sampah, Limbah dan Daur Ulang/Water Supply, | -1,75 | 5,19 | 3,94 | 3,48 |
| F, Konstruksi/Construction | 8,19 | 5,54 | 4,03 | 6,70 |
| G, Perdagangan Besar dan Eceran; Reparasi Mobil dan Sepeda Motor/Wholesale and | 3,70 | 2,98 | 3,39 | 5,10 |
| H, Transportasi dan Pergudangan /Transportation and Storage | 6,14 | 3,87 | 3,11 | 5,91 |
| I, Penyedia Akomodasi dan Makan Minum /Accommodation and Food Service | 6,41 | 3,99 | 3,99 | 4,04 |
| J, Informasi dan Komunikasi /Information and Communication | 2,04 | 5,71 | 5,01 | 5,10 |
| K, Jasa Keuangan dan Asuransi /Financial and Insurance Activities | 1,84 | 3,04 | 2,65 | 3,23 |
| L, Real Estate /Real Estate Activities | 5,40 | 3,75 | 5,03 | 4,82 |
| M,N, Jasa Perusahaan /Business Activities | 4,36 | 3,75 | 4,26 | 3,79 |
| O, Administrasi Pemerintahan, Pertahanan dan Jaminan Sosial Wajib /Public Administration and Defence; Compulsory Social Security | 7,23 | 8,72 | 3,99 | 4,31 |
| P, Jasa Pendidikan /Education | 5,73 | 3,04 | 3,55 | 4,18 |
| Q, Jasa Kesehatan dan Kegiatan Sosial /Human Health and Social Work Activities | 3,95 | 2,75 | 2,75 | 4,33 |
| R, S, T, U, Jasa Lainnya /Other Services Activities | 2,84 | 2,64 | 4,00 | 3,94 |
| Produk Domestik Regional Bruto / Gross Regional Domestic Product | 5,53 | 4,99 | 3,81 | 4,30 |

Ket^{*)} : Angka Sementara / Preliminary Figures

**): Angka Sangat Sementara / Very Preliminary Figures

Sumber/source : BPS Kabupaten Kapuas Hulu / BPS – Statistics of Kapuas Hulu Regency

Tabel 12.1.7. Produk Domestik Regional Bruto Atas Dasar Harga Berlaku Menurut Jenis Pengeluaran di Kabupaten Kapuas Hulu (miliar rupiah), 2016-2019
Gross Regional Domestic Product at Current Market Price by Type of Expenditure in Kapuas Hulu Regency by Industry (billion rupiahs), 2016-2019

| Lapangan Usaha / Industry | 2016 | 2017 | 2018 ^{*)} | 2019 ^{**)} |
|--|------------------|------------------|--------------------|---------------------|
| (1) | (2) | (3) | (4) | (5) |
| Pengeluaran Konsumsi Rumah Tangga/ Household Consumption Expenditure | 4 486 501 | 4 937 014 | 5 373 250 | 5 770 266 |
| Pengeluaran Konsumsi LNPRT/ NPISH Consumption Expenditure | 27 124 | 29 825 | 31 694 | 34 547 |
| Pengeluaran Konsumsi Pemerintah/ Government Consumption Expenditure | 1 320 200 | 1 439 443 | 1 625 850 | 1 813 005 |
| Pembentukan Modal Tetap Bruto/ Gross Fixed Capital Formation | 2 710 685 | 2 896 067 | 3 091 986 | 3 190 133 |
| Perubahan Inventori/ Goods and Services | 26 987 | 29 177 | 160 353 | 218 354 |
| Net Ekspor Barang dan Jasa/ Net Export of Goods and Services | -729 005 | -653 402 | -803 578 | -740 654 |
| Produk Domestik Regional Bruto/ Gross Regional Domestic Product | 7 842 491 | 8 678 124 | 9 479 555 | 10 285 650 |

Ket^{*)} : Angka Sementara / Preliminary Figures

^{**)} : Angka Sangat Sementara / Very Preliminary Figures

Sumber/source : BPS Kabupaten Kapuas Hulu / BPS – Statistics of Kapuas Hulu Regency

Tabel 12.1.8. Produk Domestik Regional Bruto Atas Dasar Harga Konstan 2010 Menurut Jenis Pengeluaran di Kabupaten Kapuas Hulu (miliar rupiah), 2016-2019
Gross Regional Domestic Product at 2010 Constant Market Price by Type of Expenditure in Kapuas Hulu Regency by Industry (billion rupiahs), 2016-2019

| Lapangan Usaha / Industry | 2016 | 2017 | 2018 ^{*)} | 2019 ^{**)} |
|--|------------------|------------------|--------------------|---------------------|
| (1) | (2) | (3) | (4) | (5) |
| Pengeluaran Konsumsi Rumah Tangga/ Household Consumption Expenditure | 3 198 301 | 3 378 081 | 3 514 131 | 3 669 768 |
| Pengeluaran Konsumsi LNPR/ NPISH Consumption Expenditure | 20 430 | 21 833 | 22 636 | 23 456 |
| Pengeluaran Konsumsi Pemerintah/ Government Consumption Expenditure | 939 633 | 971 621 | 1 040 233 | 1 135 026 |
| Pembentukan Modal Tetap Bruto/ Gross Fixed Capital Formation | 1 861 729 | 1 921 143 | 1 954 125 | 1 971 835 |
| Perubahan Inventori/ Goods and Services | -52 662 | -27 581 | 76 051 | 47 459 |
| Net Ekspor Barang dan Jasa/ Net Export of Goods and Services | -386 686 | -383 355 | -417 819 | -408 738 |
| Produk Domestik Regional Bruto/ Gross Regional Domestic Product | 5 580 747 | 5 881 743 | 6 189 356 | 6 438 807 |

Ket ^{*)} : Angka Sementara / Preliminary Figures

^{**)} : Angka Sangat Sementara / Very Preliminary Figures

Sumber/source : BPS Kabupaten Kapuas Hulu / BPS – Statistics of Kapuas Hulu Regency

PERBANDINGAN ANTAR KABUPATEN/KOTA

REGENCY / MUNICIPAL
COMPARISON



Jumlah Penduduk (Ribu) 2019

| | |
|--------------|--------|
| Pontianak | 646,66 |
| Kapuas Hulu | 263,21 |
| Kayong Utara | 117,72 |

Indeks Pembangunan Manusia 2019

| | |
|--------------|-------|
| Pontianak | 79,35 |
| Kapuas Hulu | 65,03 |
| Kayong Utara | 62,66 |



Persentase Penduduk

Miskin

Sanggau

Kapuas Hulu

Melawi

4,57 %
9,62 %
12,83 %



DAFTAR ISTILAH

Jumlah penduduk dan angka harapan hidup penduduk setiap negara merupakan hasil estimasi yang merujuk pada data sensus yang dilakukan setiap negara. Estimasi tersebut memperhatikan perubahan tingkat kelahiran, kematian, dan perpindahan penduduk.

Laju pertumbuhan produk domestikbruto (PDB) per kapita menggunakan data PDB per kapita atas dasar harga konstan. Diperoleh dengan cara mengurangi nilai PDB per kapita pada tahun ke-n dengan nilai padatahun ke n- 1 (tahun sebelumnya), dibagi dengan nilai padatahun ke n- 1, kemudian dikalikan dengan 100 persen. Laju pertumbuhan tersebut menunjukkan perkembangan agregat pendapatan per kapita penduduk dari satu waktu tertentu terhadap waktu sebelumnya (perkembangan berantai).

Penduduk Miskin adalah penduduk yang memiliki rata-rata pengeluaran perkapita perbulan dibawah garis kemiskinan. Kemiskinan dipandang sebagai ketidakmampuan dari sisi ekonomi untuk memenuhi kebutuhan dasar makanan dan bukan makanan yang diukur dari sisi pengeluaran.

IPM (Indeks Pembangunan Manusia) adalah indeks komposit dari gabungan 4 (empat) indikator yaitu angka harapan hidup, angka melek huruf, rata-rata lama sekolah dan pengeluaran per kapita.

GLOSSARY

Population data and life expectancy at birth data of each country refer to the population census - based estimation result conducted by each country.. The estimates took into account the trends in fertility, mortality, and migration.

Growth rate of per capita gross domestic product (GDP) is derived from per capita GDP at constant market prices. It is obtained by subtracting the value of per capita GDP year by the value of per capita GDP year n-1 then multiplied by 100 percent with the value of per capita GDP year n-1, divided The growth rate of per capita GDP explains the per capita income growth during the given period.

Poor Population is the population that has an average monthly per capita expenditure under the poverty line. Poverty is seen as an inability on the economic side to fulfill the basic needs of food and non-food measured by expenditure.

HDI (Human Development Index) the composite index is a composite of four indicator, i.e. life expectancy, the rate of literacy, the average of the old school and per capita spending.

Perbandingan Regional

Berdasarkan hasil proyeksi penduduk tahun 2010, penduduk Kalimantan Barat pada tahun 2019 berjumlah 5.069,13 ribu jiwa. Penduduk Kapuas Hulu berjumlah 263,21 ribu jiwa. Sedangkan tiga urutan kabupaten/kota teratas berpenduduk terbesar adalah Kota Pontianak, Kabupaten Kubu Raya, dan Kabupaten Sambas dengan jumlah masing-masing 646,66 ribu, 579,33 ribu, dan 535,73 ribu jiwa.

Laju Pertumbuhan Produk Domestik Regional Bruto Atas Dasar Harga Konstan 2010 Kabupaten Kapuas Hulu berada diangka 4,03 persen dan merupakan laju pertumbuhan terlambat dibandingkan dengan kabupaten/kota lainnya di Kalimantan Barat.

Berdasarkan Penghitungan Indeks Pembangunan Manusia (IPM) dengan metode baru, pada tahun 2019, IPM Kapuas Hulu menempati urutan kesepuluh di Kalimantan Barat, sebesar 65,65. Sedangkan pada urutan pertama, kedua dan ketiga ditempati oleh Kota Pontianak, Kota Singkawang, dan Kabupaten Kubu Raya masing-masing sebesar 79,35, 71,72 dan 67,76. Sementara IPM Provinsi Kalimantan Barat sebesar 67,65.

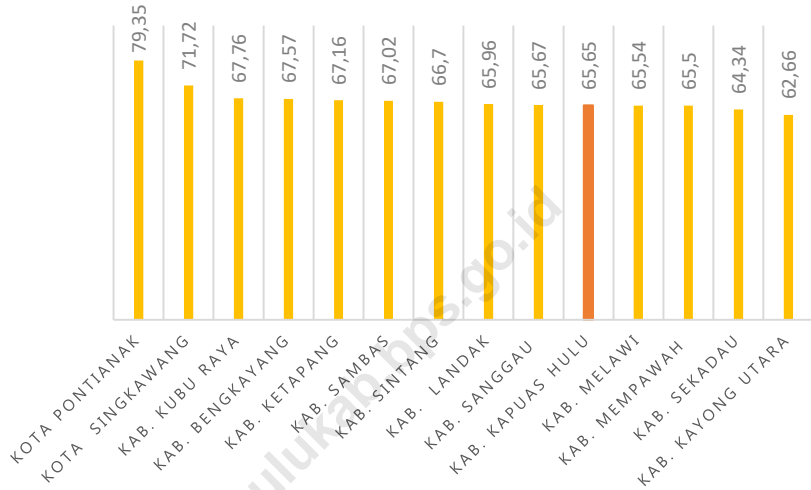
Regional Comparison

Based on projection population 2010, population of Kalimantan Barat as much as 5,069.13 thousand people. Total population of Kapuas Hulu 263.21 thousand people. Whereas three top rank regency/city with the highest number of people is Pontianak city, Kubu Raya, and Sambas Regency with each number 646.66 thousand, 579.33 thousand, and 535.73 thousand people.

Rate of Growth of Gross Regional Domestic Product at Constant 2010 Price in Kapuas Hulu Regency is 4.03 percent, that is the slowest rate of growth compared other regency/municipality in Kalimantan Barat.

Based on calculation Human Development Index (HDI) with new method, in 2019, HDI Kapuas Hulu occupy 10th ranks in Kalimantan Barat, with 65.65. First, second, and third rank occupied by Pontianak City, Singkawang City, and Kubu Raya Regency with each number 79.35, 71.72, and 67.76. While HDI of Kalimantan Barat Province as much as 67.65.

Gambar 13 Indeks Pembangunan Manusia Menurut Kabupaten/Kota di Provinsi Kalimantan Barat, 2015-2019
Human Development Index by Regency/Municipality in Kalimantan Barat Province, 2015-2019



REGENCY/MUNICIPAL COMPARISON

Tabel 13.1. Jumlah Penduduk Menurut Kabupaten/Kota di Provinsi Kalimantan Barat (ribu), 2015-2019
Table *Population by Regency/Municipality in Kalimantan Barat Province (thousand), 2015-2019*

| | Kabupaten/Kota | 2015 | 2016 | 2017 | 2018 | 2019 |
|-------------------------|-----------------------|----------------|----------------|----------------|----------------|----------------|
| | <i>Regency/City</i> | | | | | |
| | (1) | (2) | (3) | (4) | (5) | (7) |
| 1 | Kab. Sambas | 523,12 | 526,37 | 529,68 | 532,61 | 535,73 |
| 2 | Kab. Bengkayang | 238,61 | 242,79 | 247,08 | 251,32 | 255,26 |
| 3 | Kab. Landak | 357,61 | 362,73 | 367,79 | 372,61 | 377,31 |
| 4 | Kab. Mempawah | 251,78 | 255,13 | 258,22 | 261,30 | 264,23 |
| 5 | Kab. Sanggau | 444,60 | 451,21 | 457,70 | 464,00 | 470,22 |
| 6 | Kab. Ketapang | 475,99 | 485,12 | 495,09 | 504,01 | 512,78 |
| 7 | Kab. Sintang | 396,39 | 402,21 | 407,90 | 413,37 | 418,79 |
| 8 | Kab. Kapuas Hulu | 246,00 | 250,40 | 254,71 | 258,98 | 263,21 |
| 9 | Kab. Sekadau | 193,39 | 195,61 | 197,68 | 199,58 | 201,58 |
| 10 | Kab. Melawi | 196,00 | 199,12 | 202,31 | 205,30 | 208,42 |
| 11 | Kab. Kayong Utara | 105,48 | 107,27 | 109,10 | 110,90 | 112,72 |
| 12 | Kab. Kubu Raya | 545,41 | 554,81 | 562,92 | 570,91 | 579,33 |
| 13 | Kota Pontianak | 607,62 | 617,46 | 627,02 | 637,72 | 646,66 |
| 14 | Kota Singkawang | 207,60 | 211,51 | 215,30 | 219,06 | 222,91 |
| Kalimantan Barat | | 4789,57 | 4861,74 | 4932,50 | 5001,66 | 5069,13 |

Sumber/source : BPS Provinsi Kalimantan Barat/BPS – Statistics of Kalimantan Barat

Tabel 13.2. Laju Pertumbuhan Produk Domestik Regional Bruto Atas Dasar harga Konstan 2010 Menurut Kabupaten/Kota di Provinsi Kalimantan Barat (persen), 2015-2019
Rate of Growth of Gross Regional Domestic Product at Constant 2010 Price by Regency/Municipality in Kalimantan Barat Province (percent), 2015-2019

| | Kabupaten/Kota Regency/City | 2015 | 2016 | 2017 | 2018 ^{*)} | 2019 ^{**)} |
|-------------------------|--------------------------------|-------------|-------------|-------------|--------------------|---------------------|
| | (1) | (2) | (3) | (4) | (5) | (7) |
| 1 | Kab. Sambas | 4,78 | 5,24 | 5,13 | 5,10 | 4,89 |
| 2 | Kab. Bengkayang | 3,96 | 5,15 | 5,66 | 5,37 | 5,23 |
| 3 | Kab. Landak | 5,11 | 5,28 | 5,21 | 5,12 | 5,01 |
| 4 | Kab. Mempawah | 5,60 | 5,99 | 5,93 | 5,87 | 5,81 |
| 5 | Kab. Sanggau | 3,15 | 5,34 | 4,50 | 4,47 | 4,30 |
| 6 | Kab. Ketapang | 5,53 | 7,97 | 7,21 | 7,99 | 6,72 |
| 7 | Kab. Sintang | 4,65 | 5,28 | 5,33 | 5,47 | 5,09 |
| 8 | Kab. Kapuas Hulu | 4,67 | 5,28 | 5,39 | 5,23 | 4,03 |
| 9 | Kab. Sekadau | 5,75 | 5,93 | 5,85 | 5,88 | 5,49 |
| 10 | Kab. Melawi | 4,61 | 4,75 | 4,79 | 5,44 | 4,97 |
| 11 | Kab. Kayong Utara | 5,03 | 5,98 | 5,42 | 5,02 | 5,04 |
| 12 | Kab. Kubu Raya | 6,21 | 6,37 | 6,56 | 5,49 | 5,82 |
| 13 | Kota Pontianak | 4,84 | 5,08 | 5,05 | 5,03 | 4,81 |
| 14 | Kota Singkawang | 6,18 | 5,17 | 5,42 | 4,71 | 4,53 |
| Kalimantan Barat | | 4,81 | 5,20 | 5,17 | 5,06 | 5,00 |

Ket^{*)} : Angka Sementara / Preliminary Figures

**) : Angka Sangat Sementara / Very Preliminary Figures

Sumber/source : BPS Provinsi Kalimantan Barat/BPS – Statistics of Kalimantan Barat

REGENCY/MUNICIPAL COMPARISON

Tabel 13.3. Jumlah Penduduk Miskin Menurut Kabupaten/Kota di Provinsi Kalimantan Barat (ribu), 2015-2019
Table Number of Poor Population by Regency/Municipality in Kalimantan Barat Province (thousand), 2015-2019

| Kabupaten/Kota Regency/City | | 2015 | 2016 | 2017 | 2018 | 2019 |
|--------------------------------|-------------------|--------------|--------------|--------------|--------------|--------------|
| (1) | | (2) | (3) | (4) | (5) | (7) |
| 1 | Kab. Sambas | 49,29 | 44,88 | 45,42 | 45,48 | 43,84 |
| 2 | Kab. Bengkayang | 16,49 | 18,04 | 18,48 | 17,94 | 17,69 |
| 3 | Kab. Landak | 48,46 | 44,55 | 44,82 | 43,73 | 43,16 |
| 4 | Kab. Mempawah | 13,88 | 14,61 | 15,3 | 14,61 | 14,02 |
| 5 | Kab. Sanggau | 20,26 | 20,27 | 20,62 | 21,59 | 21,41 |
| 6 | Kab. Ketapang | 55,39 | 53,07 | 54,28 | 54,86 | 53,84 |
| 7 | Kab. Sintang | 36,83 | 40,36 | 41,46 | 42,65 | 40,3 |
| 8 | Kab. Kapuas Hulu | 23,74 | 24,49 | 23,96 | 24,76 | 25,22 |
| 9 | Kab. Sekadau | 12,56 | 11,97 | 12,74 | 12,29 | 12,28 |
| 10 | Kab. Melawi | 24,56 | 25,05 | 25,28 | 26,24 | 25,71 |
| 11 | Kab. Kayong Utara | 10,41 | 10,89 | 10,75 | 11,13 | 11,21 |
| 12 | Kab. Kubu Raya | 28,38 | 27,83 | 29,53 | 28,86 | 27,37 |
| 13 | Kota Pontianak | 31,56 | 34,13 | 33,18 | 31,76 | 31,46 |
| 14 | Kota Singkawang | 11,9 | 11,21 | 11,61 | 11,17 | 10,9 |
| Kalimantan Barat | | 383,7 | 381,4 | 387,4 | 387,1 | 378,4 |

Sumber/source : BPS Provinsi Kalimantan Barat/BPS – Statistics of Kalimantan Barat

Tabel 13.4. Indeks Pembangunan Manusia Menurut Kabupaten/Kota di Provinsi Kalimantan Barat, 2015-2019
Human Development Index by Regency/Municipality in Kalimantan Barat Province, 2015-2019

| | Kabupaten/Kota Regency/City | 2015 | 2016 | 2017 | 2018 | 2019 |
|----|--------------------------------|--------------|--------------|--------------|--------------|--------------|
| | (1) | (2) | (3) | (4) | (5) | (7) |
| 1 | Kab. Sambas | 64,14 | 64,94 | 65,92 | 66,61 | 67,02 |
| 2 | Kab. Bengkayang | 64,65 | 65,45 | 65,99 | 66,85 | 67,57 |
| 3 | Kab. Landak | 64,12 | 64,58 | 64,93 | 65,45 | 65,96 |
| 4 | Kab. Mempawah | 63,37 | 63,84 | 64,00 | 64,90 | 65,50 |
| 5 | Kab. Sanggau | 63,05 | 63,90 | 64,61 | 65,15 | 65,67 |
| 6 | Kab. Ketapang | 64,03 | 64,74 | 65,71 | 66,41 | 67,16 |
| 7 | Kab. Sintang | 64,18 | 64,78 | 65,16 | 66,07 | 66,70 |
| 8 | Kab. Kapuas Hulu | 63,73 | 63,83 | 64,18 | 65,03 | 65,65 |
| 9 | Kab. Sekadau | 62,34 | 62,52 | 63,04 | 63,69 | 64,34 |
| 10 | Kab. Melawi | 63,78 | 64,25 | 64,43 | 65,05 | 65,54 |
| 11 | Kab. Kayong Utara | 60,09 | 60,87 | 61,52 | 61,82 | 62,66 |
| 12 | Kab. Kubu Raya | 65,02 | 65,54 | 66,31 | 67,23 | 67,76 |
| 13 | Kota Pontianak | 77,52 | 77,63 | 77,93 | 78,56 | 79,35 |
| 14 | Kota Singkawang | 70,03 | 70,10 | 70,25 | 71,08 | 71,72 |
| | Kalimantan Barat | 65,59 | 65,88 | 66,26 | 66,98 | 67,65 |

Sumber/source : BPS Provinsi Kalimantan Barat/BPS – Statistics of Kalimantan Barat



Sensus
Penduduk
2020

#MencatatIndonesia

<https://kapuas.hulu.bps.go.id>

DATA

MENCERDASKAN BANGSA

Enlighten The Nation



BADAN PUSAT STATISTIK
KABUPATEN KAPUAS HULU
BPS-Statistics of Kapuas Hulu Regency
Jl. Antasari No. 26 Putussibau 78711
Telp. (0567) 21088, Fax. (0567) 22041
Email : bps6108@bps.go.id

ISSN 0215-2363



9 78 - 6 0 2 - 7 0 9 0 8 - 1 - 1