

KABUPATEN SINTANG DALAM ANGKA 2020

SINTANG REGENCY IN FIGURES



KABUPATEN SINTANG DALAM ANGKA 2020

SINTANG REGENCY IN FIGURES



BADAN PUSAT STATISTIK KABUPATEN SINTANG
BPS-Statistics of Sintang Regency

KABUPATEN SINTANG DALAM ANGKA

SINTANG REGENCY IN FIGURES

2020

ISSN: -

No. Publikasi/*Publication Number*: 61070.2004

Katalog /*Catalog*: 1102001.6107

Ukuran Buku/*Book Size*: 14,8 cm x 21 cm

Jumlah Halaman/*Number of Pages* : xl + 400 hal/*pages*

Naskah/*Manuscript*:

BPS Kabupaten Sintang

BPS-Statistics of Sintang Regency

Penyunting/*Editor*:

BPS Kabupaten Sintang

BPS-Statistics of Sintang Regency

Gambar Kover/*Cover Design*:

Seksi Integrasi Pengolahan dan Diseminasi Statistik

Section of Integration Processing and Statistics Dissemination

Ilustrasi Kover/*Cover Illustration*:

Bukit Kelam

Diterbitkan oleh/*Published by*:

©BPS Kabupaten Sintang/*BPS-Statistics of Sintang Regency*

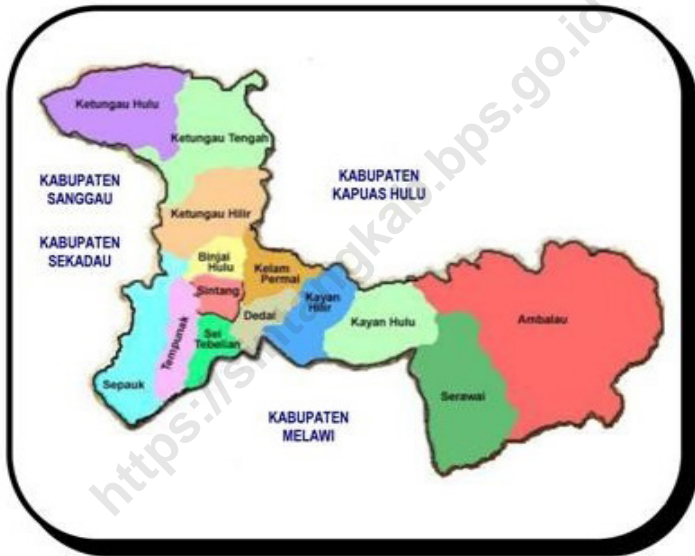
Dicetak oleh/*Printed by*:

CV. BHAKTI

Dilarang mengumumkan, mendistribusikan, mengomunikasikan, dan/atau menggandakan sebagian atau seluruh isi buku ini untuk tujuan komersil tanpa izin tertulis dari Badan Pusat Statistik.

Prohibited to announce, distribute, communicate, and/or copy part or all of this book for commercial purpose without permission from BPS-Statistics Indonesia.

PETA WILAYAH KABUPATEN SINTANG
MAP OF SINTANG REGENCY



KEPALA BPS KABUPATEN SINTANG
CHIEF STATISTICIAN OF SINTANG REGENCY



MOCHAMAD SU'UDI, SST, ME.



KATA PENGANTAR

Dengan adanya otonomi daerah sekarang ini, setiap daerah harus mampu melakukan perencanaan pembangunan sendiri, namun keinginan untuk melakukan perencanaan pembangunan tersebut harus didukung oleh data yang *up to date* dan komprehensif, bukan hanya untuk perencanaan tetapi juga untuk pelaksanaan dan monitoring program pembangunan.

“Kabupaten Sintang Dalam Angka 2020” merupakan publikasi yang menggambarkan keadaan suatu wilayah dan mencakup data yang dikelompokkan atas data dasar, sektoral dan khusus. Publikasi ini memberikan gambaran umum tentang keadaan, geografi, pemerintahan, penduduk, kondisi sosial dan perekonomian daerah Kabupaten Sintang.

Publikasi ini dapat terwujud berkat bantuan dari berbagai pihak, baik instansi pemerintah maupun swasta. Kepada semua pihak yang telah membantu dalam penyusunan sampai penerbitan publikasi ini disampaikan penghargaan dan ucapan terima kasih yang setulus-tulusnya.

Akhirnya kami mengharapkan tanggapan dan saran dari para konsumen data guna perbaikan di tahun berikutnya.

Sintang, April 2020
Kepala BPS
Kabupaten Sintang

MOCHAMAD SU'UDI, SST, M.E.



PREFACE

Regional autonomy nowadays, has encouraged every region to be able to prepare its own development planning program, however this program must be supported by a comprehensive and up to date data, which is not only for the purpose of planning but also for implementing and monitoring.

“Sintang Regency in Figure 2020” is a publication that tells about condition of a region, entail data which is grouped by basic, sectoral and spesific data. This publication presents general picture of situation, population, social condition, and economy in Sintang Regency.

The release of this comprehensive report has been possible, due to the contributions of various government institution and private organizations. To all who involved in the preparation toward to the publish of this publication, we would like to express my sincerely appreciation and gratitude.

Comments and suggestion from consumers of data to improve the contents for the next year of this publications are always welcome.

*Sintang, April 2020
Chief Statistician of
Sintang Regency*

MOCHAMAD SU'UDI, SST, M.E.

DAFTAR ISI / CONTENTS

	Halaman <i>Page</i>
Kata Pengantar/ <i>Preface</i>	vii
Daftar Isi/ <i>Contents</i>	ix
Daftar Tabel/ <i>List of Tables</i>	xi
Daftar Gambar/ <i>List of Figures</i>	xxxv
Penjelasan Umum/ <i>Explanatory Notes</i>	xxxvii
Daftar Singkatan/ <i>List of Abbreviations</i>	xxxix
1. Geografi dan Iklim/ <i>Geography and Climate</i>	1
2. Pemerintahan/ <i>Government</i>	21
3. Penduduk dan Ketenagakerjaan/ <i>Population and Employment</i>	53
4. Sosial dan Kesejahteraan Rakyat/ <i>Social and Welfare</i>	77
5. Pertanian, Kehutanan, Peternakan, dan Perikanan/ <i>Agriculture, Forestry, Livestock, and Fishery</i>	165
6. Industri, Pertambangan, dan Energi/ <i>Industry, Mining, and Energy</i>	243
7. Pariwisata/ <i>Tourism</i>	265
8. Transportasi dan Komunikasi/ <i>Transportation and Communication</i>	281
9. Perbankan, Koperasi, dan Harga-harga/ <i>Banking, Cooperative, dan Prices</i> 165	299
10. Pengeluaran Penduduk/ <i>Population Expenditure</i>	319
11. Perdagangan/ <i>Trade</i>	331
12. Sistem Neraca Regional/ <i>System of Regional Accounts</i>	347
13. Perbandingan Antar Kabupaten/Kota/ <i>Regency/Municipal Comparison</i>	387

DAFTAR TABEL/LIST OF TABLES

	Halaman Page
1. GEOGRAFI DAN IKLIM/GEOGRAPHY AND CLIMATE	5
1.1 KEADAAN GEOGRAFI	5
GEOGRAPHY CONDITION	5
1.1.1 Luas Daerah dan Jumlah Pulau Menurut Kecamatan di Kabupaten Sintang, 2019.....	11
<i>Total Area and Number of Islands by Subdistrict in Sintang Regency, 2019.....</i>	11
1.1.2 Letak Geografi Kecamatan Menurut Garis Lintang dan Bujur di Kabupaten Sintang, 2019.....	13
<i>Geographical Location of Subdistrict by Latitude and Longitude in Sintang Regency, 2019</i>	13
1.1.3 Batas Administrasi Menurut Kecamatan di Kabupaten Sintang, 2019	14
<i>Administration Borders by Subdistrict in Sintang Regency, 2019</i>	14
1.1.4 Nama Gunung dan Tingginya Menurut Lokasi di Kabupaten Sintang, 2019	16
<i>Name and Altitude of Mountain by Location in Sintang Regency, 2019</i>	16
1.2 KEADAAN IKLIM	17
CLIMATE CONDITION	17
1.2.1 Pengamatan Unsur Iklim di Stasiun Pengamatan Badan Meteorologi Klimatologi dan Geofisika (BMKG) di Kabupaten Sintang, 2019	17
<i>Observation of Climate Elements in the Observation Station of the Meteorology Climatology and Geophysics in Sintang Regency, 2019...</i>	17
2. PEMERINTAHAN/GOVERNMENT	33
2.1 WILAYAH ADMINISTRATIF	33
ADMINISTRATIVE AREA	33
2.1.1 Jumlah Desa Menurut Kecamatan di Kabupaten Sintang, 2015-2019	33
<i>Number of Villages by Subdistrict in Sintang Regency, 2015-2019</i>	33
2.1.2 Jumlah Kelurahan menurut Kecamatan di Kabupaten Sintang, 2015-	

	Halaman Page
2019	34
<i>Number of Urban Villages by Subdistrict in Sintang Regency, 2015-2019</i>	34
2.1.3 Nama-nama Bupati yang Pernah/Masih Menjabat di Kabupaten Sintang.....	35
<i>Names of Last and Current Regent in Sintang Regency</i>	35
2.2 SUMBER DAYA MANUSIA.....	22
<i>HUMAN RESOURCE</i>	22
2.2.1 Jumlah Pegawai Negeri Sipil Menurut Jabatan dan Jenis Kelamin di Kabupaten Sintang, Desember 2018 dan Desember 2019	36
<i>Number of Civil Servants by Occupation and Sex in Sintang Regency, December 2018 and December 2019</i>	36
2.2.2 Jumlah Pegawai Negeri Sipil Menurut Tingkat Pendidikan dan Jenis Kelamin di Kabupaten Sintang, Desember 2018 dan Desember 2019	38
<i>Number of Civil Servants by Educational Level and Sex in Sintang Regency, December 2018 and December 2019</i>	38
2.2.3 Jumlah Pegawai Negeri Sipil Menurut Tingkat Kepangkatan dan Jenis Kelamin di Kabupaten Sintang, Desember 2018 dan Desember 2019	40
<i>Number of Civil Servants by Hierarchy and Sex in Sintang Regency, December 2018 and December 2019</i>	40
2.2.4 Jumlah Pegawai Negeri Sipil Menurut Kecamatan dan Jenis Kelamin di Kabupaten Sintang, Desember 2018 dan Desember 2019	42
<i>Number of Civil Servants by Subdistrict and Sex in Sintang Regency, December 2018 and December 2019</i>	28
2.3 DEWAN PERWAKILAN RAKYAT DAERAH	44
<i>REGIONAL HOUSE OF REPRESENTATIVE</i>	44
2.3.1 Jumlah Anggota DPRD Kabupaten Sintang Menurut Partai Politik dan Jenis Kelamin di Kabupaten Sintang, 2019	44
<i>Number of Sintang Legislative Assembly Member by Political Parties and Sex in Sintang Regency, 2019</i>	44

	Halaman Page
2.4 KEUANGAN PEMERINTAH	45
GOVERNMENT FINANCE	45
2.4.1 Realisasi Pendapatan Pemerintah Kabupaten Sintang menurut Jenis Pendapatan (ribu rupiah), 2016-2019	45
<i>Actual Sintang Regency Government Revenues by Kind of Revenues (thousand rupiahs), 2016-2019</i>	<i>45</i>
2.4.2 Realisasi Belanja Pemerintah Kabupaten Sintang menurut Jenis Belanja (ribu rupiah), 2016-2019.....	47
<i>Actual Sintang Regency Government Expenditures by Kind of Expenditures(thousand rupiahs), 2016-2019</i>	<i>47</i>
2.4.3 Realisasi Penerimaan Pajak menurut Bulan dan Jenis Pajak di Kabupaten Sintang, 2019.....	49
<i>Actual Taxes Revenue Netto by Month and Kind of Taxes in Sintang Regency, 2019</i>	<i>49</i>
2.4.4 Realisasi Penerimaan Netto PPh 25/29 Orang Pribadi dan Pasal 21 Menurut Bulan dan jenis Pajak di Kabupaten Sintang (Rupiah), 2019.....	50
<i>Actual Taxes Revenue Netto PPh by Month and Kind of Taxes in Sintang Regency (Rupiahs), 2019</i>	<i>50</i>
2.4.5 Realisasi Penerimaan PBB Menurut Sektor di Kabupaten Sintang (Rupiah), 2019.....	51
<i>Actual Land and Building Taxes Revenue by Sector in Sintang Regency (Rupiahs), 2019</i>	<i>51</i>
3. PENDUDUK DAN KETENAGAKERJAAN/POPULATION AND EMPLOYMENT	65
3.1 PENDUDUK.....	65
POPULATION.....	65
3.1.1 Penduduk, Laju Pertumbuhan Penduduk, Distribusi Persentase Penduduk, Kepadatan Penduduk, Rasio Jenis Kelamin Penduduk Menurut Kecamatan di Kabupaten Sintang, 2019.....	65
<i>Population, Population Growth Rate, Percentage Distribution of Population, Population Density, and Population Sex Ratio by Subdistrict, 2019.....</i>	<i>65</i>

	Halaman Page
3.2 KETENAGAKERJAAN	68
EMPLOYMENT	68
3.2.1 Persentase Penduduk Berumur 15 Tahun keatas Menurut Kegiatan Seminggu Yang Lalu dan Jenis Kelamin di Kabupaten Sintang, 2019	68
<i>Percentage of Population of 15 Year Age and Over Population by Type of Activity During The Previous Week and Sex in Sintang Regency, 2019...</i>	68
3.2.2 Penduduk Berumur 15 Tahun keatas Menurut Pendidikan Tertinggi yang Ditamatkan dan Jenis Kegiatan Selama Seminggu yang lalu di Kabupaten Sintang, 2019.....	69
<i>Population of 15 Year Age and Over Population by Educational Attainment and Type of Activity During the Previous Week in Sintang Regency, 2019.....</i>	69
3.2.3 Penduduk Berumur 15 Tahun keatas Menurut Status Pekerjaan Utama dan Jenis Kelamin di Kabupaten Sintang, 2019.....	71
<i>Population of 15 Year Age and Over Who Worked During The Previous Week by Main Employment Status and Sex in Sintang Regency, 2019.....</i>	71
3.2.4 Pencari Kerja Terdaftar, Lowongan Kerja Terdaftar, dan Penempatan/ Pemenuhan Tenaga Kerja Menurut Kecamatan dan Jenis Kelamin di Kabupaten Sintang, 2019.....	72
<i>Registered Job Applicants, Registered Job Vacancies, and Placement of Worker bu Subdistrict and Sex in Sintang Regency, 2019</i>	72
3.2.5 Tingkat Partisipasi Angkatan Kerja (TPAK) dan Tingkat Pengangguran Terbuka (TPT) di Kabupaten Sintang, 2019.....	75
<i>TPAK and TPT in Sintang Regency, 2019.....</i>	75
3.2.6 Tingkat Partisipasi Angkatan Kerja (TPAK) dan Tingkat Pengangguran Terbuka (TPT) Menurut Jenis Kegiatan di Kabupaten Sintang, 2019...	76
<i>TPAK and TPT by Type of Activity in Sintang Regency, 2019.....</i>	76
4. SOSIAL DAN KESEJAHTERAAN RAKYAT/SOCIAL AND WELFARE	89
4.1 PENDIDIKAN	89
EDUCATION	89
4.1.1 Jumlah Sekolah, Guru, dan Murid Taman Kanak-Kanak (TK) di Bawah Kementerian Pendidikan dan Kebudayaan Menurut	

	Halaman Page
Kecamatan di Kabupaten Sintang, 2018/2019.....	89
<i>Number of Schools, Teachers, and Pupils in Kindergarten Under The Ministry of Education and Culture by Subdistrict, 2018/2019.....</i>	89
4.1.2 Jumlah Sekolah, Guru, dan Murid Raudatul Athfal (RA) di Bawah Kementerian Agama Menurut Kecamatan di Kabupaten Sintang, 2018/2019.....	92
<i>Number of Schools, Teachers, and Pupils in Raudatul Athfal (RA) Under The Ministry of Religious Affairs by Subdistrict in Sintang Regency, 2018/2019</i>	92
4.1.3 Jumlah Sekolah, Guru, dan Murid Sekolah Dasar (SD) di Bawah Kementerian Pendidikan dan Kebudayaan Menurut Kecamatan di Kabupaten Sintang, 2018/2019	93
<i>Number of Schools, Teachers, and Pupils in Primary Schools Under The Ministry of Education and Culture by Subdistrict in Sintang Regency, 2018/2019</i>	93
4.1.4 Jumlah Sekolah, Guru, dan Murid Madrasah Ibtidaiyah (MI) di Bawah Kementerian Agama Menurut Kecamatan Menurut Kecamatan di Kabupaten Sintang, 2018/2019.....	96
<i>Number of Schools, Teachers, and Pupils in Madrasah Ibtidaiyah (MI) Under The Ministry of Religious Affairs by Subdistrict in Sintang Regency, 2018/2019</i>	96
4.1.5 Jumlah Sekolah, Guru, dan Murid Sekolah Menengah Pertama (SMP) di Bawah Kementerian Pendidikan dan Kebudayaan Menurut Kecamatan di Kabupaten Sintang, 2018/2019.....	97
<i>Number of Schools, Teachers, and Pupils in Junior High Schools Under The Ministry of Education and Culture by Subdistrict, 2018/2019</i>	97
4.1.6 Jumlah Sekolah, Guru, dan Murid Madrasah Tsanawiyah (MTs) di Bawah Kementerian Agama Menurut Kecamatan, 2018/2019.....	100
<i>Number of Schools, Teachers, and Pupils in Madrasah Tsanawiyah (MTs) Under The Ministry of Religious Affairs by Subdistrict, 2018/2019</i>	100
4.1.7 Jumlah Sekolah, Guru, dan Murid Sekolah Menengah Atas (SMA) di Bawah Kementerian Pendidikan dan Kebudayaan Menurut Kecamatan di Kabupaten Sintang, 2018/2019.....	101
<i>Number of Schools, Teachers, and Pupils in Senior High Schools Under The Ministry of Education and Culture by Subdistrict in Sintang, 2018/2019</i>	101

4.1.8	Jumlah Sekolah, Guru, dan Murid Madrasah Aliyah (MA) di Bawah Kementerian Agama Menurut Kecamatan di Kabupaten Sintang, 2018/2019.....	104
	<i>Number of Schools, Teachers, and Pupils in Madrasah Aliyah (MA) Under the Ministry of Religious Affairs by Subdistrict in Kabupaten Sintang, 2018/2019</i>	<i>104</i>
4.1.9	Jumlah Sekolah, Guru, dan Murid Sekolah Menengah Kejuruan (SMK) di Bawah Kementerian Pendidikan dan Kebudayaan Menurut Kecamatan di Kabupaten Sintang, 2018/2019	105
	<i>Number of Schools, Teachers, and Pupils in Vocational High Schools Under The Ministry of Education and Culture by Subdistrict in Sintang Regency, 2018/2019</i>	<i>105</i>
4.1.10	Jumlah Mahasiswa dan Tenaga Pendidik Pada Perguruan Tinggi di Kabupaten Sintang, 2019.....	107
	<i>Number of Students and Public University Lecturer at Universities in Sintang Regency, 2019</i>	<i>107</i>
4.1.11	Jumlah Desa/Kelurahan yang Memiliki Fasilitas Sekolah Menurut Kecamatan dan Tingkat Pendidikan, 2017-2019.....	109
	<i>Number of Villages Having Educational Facilities by Subdistrict and Educational Level, 2017-2019</i>	<i>109</i>
4.1.12	Angka Partisipasi Murni (APM) dan Angka Partisipasi Kasar (APK) Menurut Jenjang Pendidikan di Kabupaten Sintang, 2018 dan 2019	114
	<i>Net Participation Rates and Gross Participation Rates by Educational Level in Sintang Regency, 2018 and 2019.....</i>	<i>114</i>
4.1.13	Persentase Penduduk Berumur 15 Tahun ke Atas yang Melek Huruf Menurut Kelompok Umur di Kabupaten Sintang, 2018 dan 2019	115
	<i>Net Participation Rates and Gross Participation Rates by Educational Level in Sintang Regency, 2018 and 2019</i>	<i>115</i>
4.2	KESEHATAN	116
	HEALTH.....	116
4.2.1	Jumlah Desa/Kelurahan Yang Memiliki Sarana Kesehatan Menurut Kecamatan, 2017-2019	116
	<i>Number of Villages Having Health Facilities by Subdistrict, 2017-2019.</i>	<i>116</i>

4.2.2	Jumlah Tenaga Kesehatan Menurut Kecamatan di Kabupaten Sintang, 2019.....	122
	<i>Number of Medical Personnel by Subdistrict, (2019.....</i>	<i>122</i>
4.2.3	Persentase Penduduk yang Mempunyai Keluhan Kesehatan Selama Sebulan Terakhir Menurut Kecamatan di Kabupaten Sintang, 2014-2019.....	123
	<i>Percentage of People Who Had Health Complaint During a Month Prior to The Survey by Subdistrict in Sintang Regency, 2014-2019.....</i>	<i>123</i>
4.2.4	Jumlah Rumah Sakit Umum, Rumah Sakit Khusus, Rumah Sakit/Rumah Bersalin, Puskesmas, Klinik/Balai Kesehatan, Posyandu, dan Polindes Menurut Kecamatan di Kabupaten Sintang, 2018 dan 2019	124
	<i>Number of General Hospital, Special Hospital, Maternity Hospital and Public Health Center, Medical Clinic, Integrated Service Post, Village maternity Cottage by Subdistrict in Sintang Regency, 2018 and 2019...</i>	<i>124</i>
4.2.5	Jumlah Kasus Penyakit Menurut Kecamatan di Kabupaten Sintang, 2019	127
	<i>Number of Disease cases by Subdistrict in Sintang Regency, 2019.....</i>	<i>127</i>
4.2.6	Banyaknya Bayi yang Lahir Hidup dan Lahir Mati Menurut Jenis Kelamin di Kabupaten Sintang, 2019.....	129
	<i>Number of Baby Born and Death by Type of Sex in Sintang Regency, 2019.....</i>	<i>129</i>
4.2.7	Jumlah Kunjungan Ibu Hamil (K1, K4) di Kabupaten Sintang, 2019 ..	130
	<i>Number of Pregnant Women Visit (K1, K4) in Sintang Regency, 2019.....</i>	<i>130</i>
4.2.8	Jumlah Kunjungan Pasien Rawat Jalan di Rumah Sakit Umum Daerah Sintang Menurut 10 Jenis Penyakit Terbesar di Kabupaten Sintang, 2019	131
	<i>Number of Medical Patient in Hospital by Type of Disease in Sintang Regency, 2019</i>	<i>131</i>
4.2.9	Jumlah Kunjungan Pasien Rawat Inap di Rumah Sakit Umum Daerah Sintang Menurut 10 Jenis Penyakit Terbesar di Kabupaten Sintang, 2019	132
	<i>Number of Medical Patient in Hospital by Type of Disease in Sintang Regency, 2019</i>	<i>132</i>
4.2.10	Jumlah Kunjungan Pasien Rawat Jalan di Puskesmas Menurut 10 Jenis Penyakit Utama di Kabupaten Sintang, 2019.....	133

	<i>Number of Medical Patient in PHC by Type of Disease in Sintang Regency, 2019</i>	133
4.2.11	Data HIV/AIDS di Kabupaten Sintang, 2017-2019	134
	<i>HIV/AIDS Records in Sintang Regency, 2017-2019</i>	134
4.3	KELUARGA BERENCANA	135
	FAMILY PLANNING PROGRAM	135
4.3.1	Target dan Realisasi Pencapaian Akseptor KB Baru di Kabupaten Sintang, 2019	135
	<i>Target and Realization of Current FP Acceptor in Sintang Regency, 2017-2019</i>	135
4.3.2	Pencapaian Akseptor KB Baru Menurut Jenis Kontrasepsi di Kabupaten Sintang, 2019.....	136
	<i>Realization of Current FP Acceptor by Contraceptical Methods in Sintang Regency, 2019</i>	136
4.3.3	Pencapaian Akseptor KB Aktif Menurut Jenis Kontrasepsi di Kabupaten Sintang, 2019.....	137
	<i>Realization of Active FP Acceptor by Contraceptical Methods in Sintang Regency, 2019</i>	137
4.3.4	Perbandingan Peserta KB Aktif Terhadap Pasangan Usia Subur di Kabupaten Sintang, 2019.....	138
	<i>Ratio of Fertile Married Couple (FMC) and Active FP in Sintang Regency, 2019</i>	138
4.3.5	Banyaknya Sarana Pelayanan KB Nasional di Kabupaten Sintang, 2019	139
	<i>Number of Facility Family Planning Service in Sintang Regency, 2019</i> ..	139
4.4	KRIMINALITAS	140
	CRIME	140
4.4.1	Jumlah Tindak Pidana, Resiko Penduduk Terjadi Tindak Pidana per 100.000 Penduduk, Persentase Penyelesaian Tindak Pidana, dan Selang Waktu Terjadinya Tindak Pidana Menurut Kecamatan di Kabupaten Sintang, 2019.....	140
	<i>Crime Total, Crime Rate per 100.000 Population, Clearence Rate, and Crime Clock by Subdistrict in Sintang Regency, 2019</i>	140

	Halaman Page
4.4.2 Sepuluh Tindak Pidana Terbesar Menurut Jenis Tindak Pidana di Kabupaten Sintang, 2019.....	141
<i>The Ten Greatest Criminal Acts by Type of Crime in Sintang Regency, 2019.....</i>	<i>141</i>
4.4.3 Jumlah Pelaku Kriminal Berdasarkan Jenis Kelamin di Kabupaten Sintang, 2019.....	142
<i>Number of Criminal by Sex in Sintang Regency, 2019.....</i>	<i>142</i>
4.5 AGAMA DAN SOSIAL LAINNYA	143
RELIGION AND OTHER SOCIAL AFFAIRS	143
4.5.1 Jumlah Penduduk Menurut Kecamatan dan Agama yang Dianut di Kabupaten Sintang, 2019.....	143
<i>Population by Subdistrict and Religion in Sintang Regency, 2019.....</i>	<i>143</i>
4.5.2 Jumlah Tempat Peribadatan Menurut Kecamatan di Kabupaten Sintang, 2019.....	144
<i>Number of Places of Worship by Subdistrict and Religion in Sintang Regency, 2019.....</i>	<i>144</i>
4.5.3 Jumlah Jemaah Haji yang Diberangkatkan ke Tanah Suci Mekah Menurut Kecamatan di Kabupaten Sintang, 2017-2019.....	145
<i>Number of Hajj Pilgrims Departured by Subdistrict in Sintang Regency, 2017-2019.....</i>	<i>145</i>
4.5.4 Nikah, Talak dan Cerai, serta Rujuk Menurut Kecamatan di Kabupaten Sintang, 2019.....	146
<i>Number of Marriage, Divorce, and Reconciliation in Sintang Regency, 2019.....</i>	<i>146</i>
4.5.5 Jumlah Perceraian Menurut Kecamatan dan Faktornya di Kabupaten Sintang, 2019.....	147
<i>Number of Divorces by Subdistrict and Factors in Sintang Regency, 2019.....</i>	<i>147</i>
4.5.6 Umur Rata-rata Nikah Bagi Umat Islam di Kabupaten Sintang, 2019.....	149
<i>The Average of Marriage for Muslim in Sintang Regency, 2019.....</i>	<i>149</i>
4.5.7 Jumlah Desa/Kelurahan yang Mengalami Bencana Alam Menurut Kecamatan di Kabupaten Sintang, 2019.....	150
<i>Number of Village that Had Natural Disaster by Subdistrict in Sintang Regency, 2019.....</i>	<i>150</i>

	Halaman Page	
4.5.8	Jumlah Kejadian Bencana Alam Menurut Kecamatan di Kabupaten Sintang, 2019.....	153
	<i>Number of Natural Disaster Event by Subdistrict in Sintang Regency, 2019</i>	153
4.5.9	Jumlah Korban Manusia yang Diakibatkan Bencana Alam Menurut Kecamatan di Kabupaten Sintang, 2019	154
	<i>Number of Victims Due to Natural Disaster by Subdistrict in Sintang Regency, 2019</i>	154
4.5.10	Jumlah Kerusakan Rumah yang Diakibatkan Bencana Alam Menurut Kecamatan di Kabupaten Sintang, 2019	157
	<i>Number of Damaged Houses Due to Natural Disaster by Subdistrict in Sintang Regency, 2019</i>	157
4.5.11	Jumlah Penerima Bantuan (Kepala Keluarga) dan Anggaran Bantuan Sosial Pangan Menurut Kecamatan di Kabupaten Sintang, 2019	158
	<i>Number of Aid Recipient (Head of Household) and Food Social Assistance Budget by Subdistrict in Sintang Regency, 2019</i>	158
4.5.12	Banyaknya Keluarga Miskin, Masyarakat Terasing, dan Wanita Rawan Sosial Ekonomi di Kabupaten Sintang, 2019	159
	<i>Number of Poor Family, Isolated People, and Anxious Sosial Economics Women in Sintang Regency, 2019</i>	159
4.4	KRIMINALITAS	140
	CRIME	140
4.6	KEMISKINAN	162
	POVERTY	162
4.6.1	Garis Kemiskinan, Jumlah, dan Persentase Penduduk Miskin di Kabupaten Sintang, 2014–2019	159
	<i>Poverty Line, Number, and Percentage of Poor People in Sintang Regency/ Municipality, 2014–2019</i>	159
4.6.2	Indeks Kedalaman Kemiskinan dan Indeks Keparahan Kemiskinan di Kabupaten Sintang, 2014–2019	159
	<i>Poverty Gap Index and Poverty Severity Index in Sintang Regency/ Municipality, 2014–2019</i>	159

	Halaman Page
5.1 HORTIKULTURA	175
HORTICULTURE.....	175
5.1.1 Luas Panen Tanaman Sayuran Menurut Kecamatan dan Jenis Tanaman (ha) di Kabupaten Sintang, 2018 dan 2019.....	175
<i>Harvested Area of Vegetables by Subdistrict and Kind of Plant (ha) in Sintang Regency, 2018 and 2019.....</i>	<i>175</i>
5.1.2 Produksi Tanaman Sayuran Menurut Kecamatan dan Jenis Tanaman (ton) di Kabupaten Sintang, 2018 dan 2019.....	178
<i>Production of Vegetables by Subdistrict and Kind of Plant (ton) in Sintang Regency, 2018 dan 2019.....</i>	<i>178</i>
5.1.3 Luas Panen Tanaman Sayuran dan Buah–Buahan Semusim Menurut Jenis Tanaman (ha) di Kabupaten Sintang, 2016-2019.....	181
<i>Harvested Area of Seasonal Vegetables and Fruits by Kind of Plant (ha) in Sintang Regency, 2016-2019.....</i>	<i>181</i>
5.1.4 Produksi Tanaman Sayuran dan Buah–Buahan Semusim Menurut Jenis Tanaman (ton) di Kabupaten Sintang, 2016-2019	183
<i>Production of Seasonal Vegetables and Fruits by Kind of Plant (ha) in Sintang Regency, 2016-2019.....</i>	<i>183</i>
5.1.5 Luas Panen Tanaman Biofarmaka Menurut Kecamatan dan Jenis Tanaman (m ²), 2018 dan 2019.....	185
<i>Harvested Area of Medicinal Plants by Subdistrict and Kind of Plant (m²), 2018 and 2019.....</i>	<i>185</i>
5.1.6 Produksi Tanaman Biofarmaka Menurut Kecamatan dan Jenis Tanaman (kg), 2018 and 2019	187
<i>Production of Medicinal Plants by Subdistrict and Kind of Plant (kg) 2018 and 2019</i>	<i>187</i>
5.1.7 Luas Panen Tanaman Biofarmaka Menurut Jenis Tanaman (m ²), (n-3)–(n)	189
<i>Harvested Area of Medicinal Plants by Kind of Plant (m²), 2016–2019 ..</i>	<i>189</i>
5.1.8 Produksi Tanaman Biofarmaka Menurut Jenis Tanaman (kg), 2016- 2019	190
<i>Production of Medicinal Plants by Kind of Plant (kg), 2016–2019.....</i>	<i>190</i>
5.1.9 Luas Panen Tanaman Hias Menurut Kecamatan dan Jenis Tanaman (m ²), 2016 and 2019	191
<i>Harvested Area of Ornamental Plants by Subdistrict and Kind of Plant</i>	

	Halaman Page
<i>(m²) in Sintang Regency, 2018 and 2019</i>	191
5.1.10 Produksi Tanaman Hias Menurut Kecamatan dan Jenis Tanaman (tangkai) di Kabupaten Sintang, 2018 and 2019	193
<i>Production of Ornamental Plants by Subdistrict and Kind of Plant (stalks) in Sintang Regency, 2018 and 2019</i>	193
5.1.11 Luas Panen Tanaman Hias Menurut Jenis Tanaman (m ²) di Kabupaten Sintang, 2016-2019	195
<i>Harvested Area of Ornamental Plants by Kind of Plant (m²) in Sintang Regency, 2016-2019</i>	195
5.1.12 Produksi Tanaman Hias Menurut Jenis Tanaman (tangkai) di Kabupaten Sintang, 2016-2019	197
<i>Production of Ornamental Plants by Kind of Plant (stalks) in Sintang Regency, 2016-2019</i>	197
5.1.13 Produksi Buah-buahan Menurut Kecamatan dan Jenis Tanaman (ton) in Sintang Regency, 2018 and 2019	199
<i>Production of Fruits by Subdistrict and Kind of Plant (ton) in Sintang Regency, 2018 and 2019</i>	199
5.1.14 Produksi Buah–Buahan dan Sayuran Tahunan Menurut Jenis Tanaman (ton), 2016-2019.....	202
<i>Production of Annual Fruits and Vegetables by Kind of Plant (ton), 2016-2019</i>	202
5.2 PERKEBUNAN.....	204
<i>ESTATE CROPS</i>	204
5.2.1 Luas Areal Tanaman Perkebunan Menurut Kecamatan dan Jenis Tanaman (ha), 2018 dan 2019	204
<i>Planted Area of Estate Crops by Subdistrict and Type of Crops (ha), 2018 dan 2019</i>	204
5.2.2 Produksi Perkebunan Menurut Kecamatan dan Jenis Tanaman (ton), 2018 dan 2019.....	208
<i>Production of Estate by Subdistrict and Type of Crops (ton), 2018 and 2019</i>	208
5.2.3 Petani, Luas Tanaman dan Produksi Tanaman Perkebunan (ton), 2019.....	212

	<i>Farmer, Planted Area and Production of Estates Plantation by Kind 2019</i>	212
5.2.4	Perkembangan Produksi Tanaman Perkebunan menurut Jenisnya (ton), 2015-2019..... <i>Trend of Production of Estates by Kind of Plant by Kind of Plant (ton), 2015-2019</i>	213
5.2.5	Luas Area (Ha) Tanaman Karet Menurut Pola Pengembangan, 2019..... <i>Planted Area (Ha) of Rubber by Development Design, 2019</i>	214
5.2.6	Luas Tanaman dan Produksi Perkebunan Karet Menurut Pola Pengembangan, 2019..... <i>Planted Area and Production of Rubber Estate by Development Design, 2019</i>	215
5.2.7	Luas Area (Ha) Tanaman Kelapa Sawit Menurut Pola Pengembangan, 2019..... <i>Planted Area (Ha) of Oil Palm by Development Design, 2019</i>	216
5.2.8	Luas Tanaman dan Produksi Perkebunan Kelapa Sawit Menurut Pola Pengembangan, 2019..... <i>Planted Area and Production of Oil Palm Estate by Development Design, 2019</i>	217
5.3	PETERNAKAN	218
	ANIMAL HUSBANDRY.....	218
5.3.1	Populasi Ternak menurut Jenis Ternak di Kabupaten Sintang (Ekor), 2019..... <i>Livestock Population by Kind of Livestock in Sintang Regency (Head), 2019</i>	218
5.3.2	Populasi Unggas menurut Jenis Unggas di Kabupaten Sintang (Ekor), 2019..... <i>Poultry Population by Kind of Poultry in Sintang Regency (Head), 2019</i>	219
5.3.3	Banyaknya Pematangan Ternak Menurut Jenis Ternak (Ekor), 2019.. <i>Number of Livestock Slaughted by Kind of Livestock (Head), 2019</i>	220
5.3.4	Banyaknya Pematangan Unggas Menurut Jenis Unggas (Ekor), 2019..... <i>Number of Pultry Slaughted by Kind of Poultry (Head), 2019</i>	221

	Halaman Page	
5.3.5	Produksi Daging Ternak Menurut Kecamatan dan Jenis Ternak di Kabupaten Sintang (Kg), 2019	222
	<i>Production of Livestock by Subdistrict and Kind of Livestock (Kg), 2019</i>	222
5.3.6	Produksi Daging Unggas Menurut Kecamatan dan Jenis Unggas di Kabupaten Sintang (Kg), 2019	223
	<i>Production of Poultry by Subdistrict and Kind of Poultry (Kg), 2019</i>	223
5.3.7	Produksi Telur Unggas dan Susu Sapi Menurut Kecamatan di Kabupaten Sintang (Ton), 2018-2019.....	224
	<i>Production of Poultry Eggs and Cow Milk by Subdistrict in Sintang Regency (Kg), 2019</i>	224
5.4	PERIKANAN	225
	FISHERY.....	225
5.4.1	Produksi Perikanan Menurut Sub Sektor Produksi Perikanan (ton), 2019	225
	<i>Production of Fishery by Fishery Sub Sector (ton), 2019</i>	225
5.4.2	Produksi Perikanan di Perairan Umum Menurut Jenis Ikan (ton), 2019	226
	<i>Production of Fishery by Type of Fish (ton), 2019</i>	226
	<i>Production of Fishery by Fishery Sub Sector (ton), 2019</i>	225
5.4.3	Produksi Perikanan di Perairan Umum Menurut Jenis Ikan (ton), 2019	226
	<i>Production of Fishery by Type of Fish (ton), 2019</i>	226
	<i>Production of Fishery by Fishery Sub Sector (ton), 2019</i>	225
5.4.2	Produksi Perikanan di Perairan Umum Menurut Jenis Ikan (ton), 2019	226
	<i>Production of Fishery by Type of Fish (ton), 2019</i>	226
	<i>Production of Fishery by Fishery Sub Sector (ton), 2019</i>	225
5.4.2	Produksi Perikanan di Perairan Umum Menurut Jenis Ikan (ton), 2019	226
	<i>Production of Fishery by Type of Fish (ton), 2019</i>	226
5.4.3	Produksi Perikanan Budidaya di Keramba Menurut Jenis Ikan (ton), 2015-2019	227
	<i>Production of Aquaculture Fishery in Cage by Type of Fish (ton), 2015-</i>	

5.4.4	Produksi Perikanan Budidaya di Kolam Menurut Jenis Ikan (ton), 2015-2019	228
	<i>Production of Aquaculture Fishery in Pond by Type of Fish (ton), 2015-2019</i>	228
5.4.5	Jumlah Rumah Tangga Perikanan di Kabupaten Sintang, 2010-2019	229
	<i>Number of Fishery Household in Sintang Regency, 2015-2019.....</i>	229
5.4.6	Jumlah Sarana Produksi Perikanan di Kabupaten Sintang, 2015-2019	230
	<i>Number of Fishery Production Facility in Sintang Regency, 2015-2019 .</i>	230
5.4.7	Alat Penangkapan Ikan menurut Jenisnya di Kabupaten Sintang, 2015-2019	231
	<i>Fishery Gear by Type of Gear in Sintang Regency, 2015-2019.....</i>	231
5.4.8	Produksi dan Nilai Produksi Perikanan Tangkap Menurut Kecamatan dan Jenis Penangkapan, 2019	232
	<i>Production and Production Value of Fish Capture by Subdistrict and Type of Captures in Sintang Regency, 2019</i>	232
5.4.9	Produksi dan Nilai Produksi Perikanan Tangkap di Perairan Umum Menurut Kecamatan dan Jenis Penangkapan, 2019.....	234
	<i>Production and Production Value of Inland Open Water Capture by Subdistrict and Type of Captures in Sintang Regency, 2019.....</i>	234
5.4.10	Produksi dan Nilai Produksi Perikanan Budidaya Menurut Kecamatan dan Jenis Budidaya di Kabupaten Sintang, 2019.....	236
	<i>Production and Production Value of Fish Capture by Subdistrict and Type of Captures in Sintang Regency, 2019</i>	236
5.5	KEHUTANAN	240
	FORESTY	240
5.5.1	Luas Kawasan Hutan Wisata di Kabupaten Sintang (ha), 2019	240
	<i>Recreation Forest Area in Sintang Regency (ha), 2019</i>	240
5.5.2	Luas Kawasan Hutandan Perairan Menurut Kecamatan di Kabupaten Sintang (ha), 2019.....	241
	<i>Extent of Forest Area, Inland Water, Coastal, and Marine in Sintang Regency (ha), 2019</i>	241

6.	INDUSTRI, PERTAMBANGAN DAN ENERGI/INDUSTRY, MINING AND ENERGY	251
6.1	Daya Terpasang, Produksi, dan Distribusi Listrik PT. PLN (Persero) pada Cabang/Ranting PLN Menurut Kecamatan di Kabupaten Sintang, 2019..... <i>Installed Electricity Power, Production, and Distribution of PT. PLN (Persero) at PLN Branch by Subdistrict in Sintang Regency, 2019.....</i>	251 251
6.2	Jumlah Pelanggan Listrik Menurut Kecamatan di Kabupaten Sintang, 2015-2019..... <i>Number of Electricity Customers by Subdistrict, 2015-2019</i>	252 252
6.3	Jumlah Pelanggan dan Air yang Disalurkan Menurut Kecamatan, 2019..... <i>Number of Customers and Distributed Water by Subdistrict, 2019.....</i>	253 253
6.4	Banyaknya Penjualan Tenaga Listrik Versi Pusat Total, 2019..... <i>Number of Sale Electricity in Total Central Version in Sintang Regency, 2019.....</i>	254 254
6.5	Jumlah Pelanggan dan Air yang Disalurkan Menurut Kecamatan di Kabupaten Sintang, 2019..... <i>Number of Customers and Distributed Water by Subdistrict in Sintang Regency, 2019</i>	255 255
6.6	Jumlah Pelanggan Air yang Disalurkan Menurut Lokasi, 2018.... <i>Number of Customers and Distributed Water by Location, 2018</i>	256 256
6.7	Jumlah Pelanggan Air Minum Menurut Jenis Pelanggan, 2015-2019..... <i>Number of Water Customer by Type of Customer, 2015-2019.....</i>	257 257
6.8	Banyaknya Unit Usaha, Tenaga Kerja dan Nilai Produksi Untuk Sektor Industri Formal di Kabupaten Sintang, 2019..... <i>Number of Industries Unit, Labour and Value of Production at Formal Sector in Sintang Regency, 2019</i>	258 258
6.9	Banyaknya Unit Usaha, Tenaga Kerja dan Nilai Produksi Untuk Sektor Industri Non Formal di Kabupaten Sintang, 2019..... <i>Number of Industries Unit, Labour and Value of Production at Non Formal Sector in Sintang Regency, 2019.....</i>	259 259
6.10	Banyaknya Perusahaan / Usaha Industri Kecil di Kabupaten Sintang, 2019..... <i>Number of Companies /Small industries in Sintang Regency, 2019.....</i>	260 260

	Halaman Page
6.11 Banyaknya Perusahaan dan Tenaga Kerja Industri Kecil Formal di Kabupaten Sintang, 2019.....	261
<i>Number of Industry Companies and Work Force in Formal Small Industry Sector in Sintang Regency, 2019.....</i>	<i>261</i>
6.12 Banyaknya Perusahaan Konstruksi yang Berbadan Hukum menurut Klasifikasi di Kabupaten Sintang, 2019	262
<i>Number of Contruccion Establishment With Legal Status by Classification in Sintang Regency, 2019</i>	<i>252</i>
6.13 Banyaknya Perusahaan Konstruksi yang Berbadan Hukum menurut Klasifikasi di Kabupaten Sintang, 2019	263
<i>Number of Contruccion Establishment With Legal Status by Classification in Sintang Regency, 2019</i>	<i>263</i>
7. PARIWISATA/TOURISM	273
7.1 Jumlah Rumah Makan/Restoran Menurut Kecamatan di Kabupaten Sintang, 2016-2019	273
<i>Number of Restaurants by Subdistrict in Sintang Regency, 2016-2019 .</i>	<i>273</i>
7.2 Potensi Objek Wisata Benda Cagar Alam di Kabupaten Sintang, 2019	274
<i>Potential Tourism Object of Nature Reserve Items in Sintang Regency, 2019.....</i>	<i>274</i>
7.3 Nama Air Terjun dan Gunung Menurut Lokasi di Kabupaten Sintang, 2019	275
<i>Name of Waterfall and Mountain by Location in Sintang Regency, 2019.....</i>	<i>275</i>
7.4 Persentase Tingkat Penghunian Kamar Hotel dan Akomodasi Lainnya Menurut Jenis Hotel dan Bulan di Kabupaten Sintang, 2019.....	276
<i>Room Occupancy Rate of Hotels and Other Accomodation by Type of Accomodation and Month in Sintang Regency, 2019.....</i>	<i>276</i>
7.5 Persentase Tingkat Penghunian Kamar Hotel dan Akomodasi Lainnya Menurut Jenis Hotel dan Bulan di Kabupaten Sintang, 2019.....	277
<i>Room Occupancy Rate of Hotels and Other Accomodation by Type of Accomodation and Month in Sintang Regency, 2019.....</i>	<i>277</i>
7.6 Jumlah Malam Kamar Terpakai Menurut Bulan dan Kelompok Kamar di Kabupaten Sintang, 2019.....	278
<i>Number of Rooms Nights Occupied by Month and Category of Rooms in Sintang Regency, 2019.....</i>	<i>278</i>

7.7	Jumlah Tamu (Asing dan Dalam Negeri) Menurut Bulan dan Kelompok Kamar di Kabupaten Sintang, 2019.....	279
	<i>Number of Guest (Foreign and Domestic) by Month and Category of Rooms in Sintang Regency, 2019</i>	
8.	TRANSPORTASI DAN KOMUNIKASI/TRANSPORTATION AND COMUNICATION	289
8.1	TRANSPORTASI.....	289
	TRANSPORTATION	289
8.1.1	Panjang Jalan Kabupaten Menurut Kecamatan dan Tingkat Kewenangan Pemerintah (Km) di Kabupaten Sintang, 2019.....	289
	<i>Length of Roads by Subdistrict and Level of Government Authority (Km) in Sintang Regency, 2019.....</i>	289
8.1.2	Panjang Jalan Kabupaten Menurut Kecamatan dan Tingkat Kewenangan Pemerintah (Km) di Kabupaten Sintang, 2017-2019	290
	<i>Length of Roads by Subdistrict and Level of Government Authority (Km) in Sintang Regency, 2017-2019.....</i>	290
8.1.3	Panjang Jalan Kabupaten Menurut Kondisi Jalan (Km) di Kabupaten Sintang, 2017-2019	291
	<i>Length of Roads by Condition of Roads (Km) in Sintang Regency, 2017-2019.....</i>	291
8.1.4	Jumlah Kendaraan Bermotor Menurut Kecamatan dan Jenis Kendaraan (Unit) di Kabupaten Sintang, 2019	292
	<i>Number of Registered Motor Vehicles by Subdistrict and Type of Motor Vehicles (units) in Sintang Regency, 2019</i>	292
8.2	KOMUNIKASI.....	293
	COMUNICATION	293
8.2.1	Jumlah Kantor Pos Menurut Kecamatan di Kabupaten Sintang, 2016-2019	293
	<i>Number of Sending Mailing Post Package and Money Order ny Month in Sintang Regency, 2018-2019.....</i>	293
8.2.2	Banyaknya Pengiriman Paket Pos dan Wesel Pos Pada Kantor Pos dan Giro Menurut Bulan di Kabupaten Sintang, 2018-2019.....	294
	<i>Number of Sending Mailing Post Package and Money Order ny Month in Sintang Regency, 2018-2019.....</i>	294

8.2.3	Banyaknya Penerimaan Paket Pos dan Wesel Pos Pada Kantor Pos dan Giro Menurut Bulan di Kabupaten Sintang, 2018-2019..... <i>Number of Receipt Mailing Post Package and Money Order ny Month in Sintang Regency, 2018-2019.....</i>	296 296
9.	PERBANKAN, KOPERASI, DAN HARGA-HARGA/PERBANKAN, KOPERASI, DAN HARGA-HARGA	307
9.1	Jumlah Koperasi Aktif Menurut Kecamatan di Kabupaten Sintang, 2016-2019..... <i>Number of Active Cooperative by Subdistrict in Sintang Regency, 2016-2019.....</i>	307 307
9.2	Jumlah Koperasi Menurut Jenis Koperasi dan Kecamatan di Kabupaten Sintang, 2019..... <i>Number of Cooperative by Kindf of Cooperative and Subdistrict in Sintang Regency, 2019</i>	308 308
9.3	Banyaknya KUD, Anggota dan Volume Usaha di Kabupaten Sintang (Rupiah), 2019	309 309
9.4	Banyaknya Koperasi Non-KUD, Anggota dan Volume Usaha di Kabupaten Sintang, 2019..... <i>Number of Non Village Unit Cooperative, Members and Volume of Business in Sintang Regency, 2019</i>	310 310
9.5	Modal, Volume Usaha, SHU, dan Aset Koperasi Menurut Kecamatan di Kabupaten Sintang (ribuan rupiah), 2019	311 311
9.6	Posisi Tabungan dan Penabung Pada Bank Umum dan BPR di Kabupaten Sintang (jutaan rupiah), 2019..... <i>Nominal of Savings in Comercial Bank and Rural Bank in Sintang Regency (million rupiahs), 2019.....</i>	312 312
9.7	Posisi Dana Simpanan Giro Pada Bank Umum dan BPR di Kabupaten Sintang (jutaan rupiah), 2019..... <i>Nominal of Cheque in Comercial Bank and Rural Bank in Sintang Regency (million rupiahs), 2019.....</i>	313 313

9.8	Posisi Tabungan dan Penabung Pada Bank Umum dan BPR di Kabupaten Sintang (jutaan rupiah), 2019.....	314
	<i>Nominal of Savings in Comercial Bank and Rural Bank in Sintang Regency (million rupiahs), 2019</i>	314
9.9	Posisi Kredit ke Pihak Ketiga yang Diberikan Menurut Jenis Penggunaannya Berdasarkan Lokasi Kantor di Kabupaten Sintang (jutaan rupiah), 2019.....	315
	<i>Outstanding of Bank Credits by Type of Funds and Office Location in Sintang Regency (million rupiahs), 2019</i>	315
9.10	Posisi Kredit Usaha Mikro, Kecil, dan Menengah (UMKM) yang Diberikan Menurut Jenis Kredit Berdasarkan Lokasi Proyek di Kabupaten Sintang (jutaan rupiah), 2019	316
	<i>Outstanding of Micro, Small, and Medium Enterprise (UMKM) Bank Credits by Type of Credit and Project Location in Sintang Regency (million rupiahs), 2019</i>	316
9.11	Posisi Kredit Usaha Mikro, Kecil, dan Menengah (UMKM) yang Diberikan Menurut Kriteria Usaha Berdasarkan Lokasi Proyek di Kabupaten Sintang (jutaan rupiah), 2019	317
	<i>Outstanding of Micro, Small, and Medium Enterprise (UMKM) Bank Credits by Criteria and Project Location in Sintang Regency (million rupiahs), 2019</i>	317
9.12	Posisi Aktiva Pada Bank Umum Dan BPR di Kabupaten Sintang (jutaan rupiah), 2019.....	318
	<i>Assets in Commercial Bank and Rural Bank in Sintang Regency (million rupiahs), 2019</i>	318
10.	PENGELUARAN PENDUDUK/POPULATION EXPENDITURE	327
10.1	Rata-rata Pengeluaran per Kapita Sebulan Menurut Kelompok Komoditas (rupiah) di Kabupaten Sintang, 2018 dan 2019	327
	<i>Monthly Average Expenditure per Capita by Commodity Group (rupiahs) in Sintang Regency, 2018 and 2019</i>	327
10.2	Persentase Pengeluaran per Kapita Sebulan Menurut Kelompok Komoditas di Kabupaten Sintang, 2018 dan 2019	328
	<i>Percentage of Monthly Expenditure per Capita by Commodity Group in Sintang Regency, 2018 and 2019</i>	328

10.3	Persentase Penduduk Menurut Golongan Pengeluaran Per Kapita Sebulan di Kabupaten Sintang, 2018 dan 2019.....	329
	<i>Percentage of Population by Per Capita Spending Group a Month in Sintang Regency, 2018 and 2019.....</i>	329
11.	PERDAGANGAN/TRADE	339
11.1	Jumlah Sarana Perdagangan Menurut Jenisnya di Kabupaten Sintang, 2016-2019	339
	<i>Trading Facilities by Type of Facility in Sintang Regency, 2016–2019.....</i>	339
11.2	Jumlah Pedagang Berdasarkan Data Pengurusan SIUP di Kabupaten Sintang, 2015-2018	340
	<i>Number of Trader by SIUP Management in Sintang Regency, 2015-2018.....</i>	340
11.3	Realisasi Pemasukan dan Penyaluran Beras Oleh Dolog Sub Divre Wilayah III Sintang (kg), 2019	341
	<i>Realization of Interinsulair Trade and Distribution of Rice by Dolog Sub Divre III Sintang, 2019.....</i>	341
11.4	Distribusi Bahan Bakar Minyak Menurut Bulan dan Jenis Bahan Bakar di Kabupaten Sintang (000 Liter), 2019	342
	<i>Distribution of Fuel by Month and Kind of Fuel in Sintang Regency (000 Litre), 2019.....</i>	342
11.5	Distribusi Bahan Bakar Minyak Menurut Kecamatan dan Jenis Bahan Bakar di Kabupaten Sintang (000 Liter), 2019	343
	<i>Distribution of Fuel by Subdistrict and Kind of Fuel in Sintang Regency (000 Litre), 2019.....</i>	343
11.6	Realisasi Perkembangan Wajib Daftar Perusahaan di Kabupaten Sintang, 2015-2019.....	344
	<i>Realization of Establishment Register Obligated in Sintang Regency, 2015-2019.....</i>	344
11.7	Rekapitulasi Penribitan Tanda Daftar perusahaan Menurut Bentuk Badan Usaha di Kabupaten Sintang, 2019	345
	<i>Realization of Establishment Register Sign in Sintang Regency, 2019...</i>	345

	Halaman Page
12. PENGELUARAN PENDUDUK/POPULATION EXPENDITURE	357
12.1 Produk Domestik Regional Bruto Atas Dasar Harga Berlaku Menurut Lapangan Usaha di Kabupaten Sintang (miliar rupiah), 2015-2019 ..	357
<i>Gross Regional Domestic Product at 2010 Constant Market Prices by Industry (billion rupiahs) in Sintang Regency, 2015-2019</i>	<i>357</i>
12.2 Produk Domestik Regional Bruto Atas Dasar Harga Konstan 2010 Menurut Lapangan Usaha di Kabupaten Sintang (miliar rupiah), 2015-2019	362
<i>Gross Regional Domestic Product at 2010 Constant Market Prices by Industry (billion rupiahs) in Sintang Regency, 2015-2019</i>	<i>362</i>
13.3 Distribusi Persentase Produk Domestik Regional Bruto Atas Dasar Harga Berlaku Menurut Lapangan Usaha di Kabupaten Sintang, 2015-2019	367
<i>Percentage Distribution of Gross Regional Domestic Product at Current Market Prices by Industry in Sintang Regency, 2015-2019.....</i>	<i>367</i>
12.4 Laju Pertumbuhan Produk Domestik Regional Bruto Atas Dasar Harga Konstan 2010 Menurut Lapangan Usaha di Kabupaten Sintang (persen), 2016-2019	372
<i>Growth Rate of Gross Regional Domestic Product at 2010 Constant Market Prices by Industry in Sintang Regency (percent), 2016-2019.....</i>	<i>372</i>
12.5 Produk Domestik Regional Bruto Atas Dasar Harga Berlaku Menurut Jenis Pengeluaran di Kabupaten Sintang (miliar rupiah), 2015-2019	376
<i>Gross Regional Domestic Product at Current Market Prices by Type of Expenditure in Sintang Regency (billion rupiahs), 2015-2019.....</i>	<i>376</i>
12.6 Produk Domestik Regional Bruto Atas Dasar Harga Konstan 2010 Menurut Jenis Pengeluaran di Kabupaten Sintang (miliar rupiah), 2015-2019	381
<i>Gross Regional Domestic Product at 2010 Constant Market Prices by Type of Expenditure in Sintang Regency (billion rupiahs), 2015-2019....</i>	<i>381</i>

13.	PERBANDINGAN ANTAR KABUPATEN/KOTA / REGENCY/MUNICIPAL COMPARISON	395
13.1	Luas Daerah Menurut Kabupaten/Kota di Provinsi Kalimantan Barat, 2019	395
	<i>Total Area by Regency/Municipality in Kalimantan Barat Province, 2019.....</i>	395
13.2	Jumlah Penduduk Menurut Kabupaten/Kota di Provinsi Kalimantan Barat (ribu), 2015–2019	396
	<i>Population by Regency/Municipality in Kalimantan Barat Province (thousand), 2015–2019</i>	396
13.3	Laju Pertumbuhan Produk Domestik Regional Bruto Atas Dasar Harga Konstan 2010 Menurut Kabupaten/Kota di Provinsi Kalimantan Barat (persen), 2015–2019	397
	<i>Rate of Growth of Gross Regional Domestic Products at Constant 2010 Prices by Regency/Municipality in Kalimantan Barat Province (percent), 2015–2019.....</i>	397
13.4	Jumlah Penduduk Miskin Menurut Kabupaten/Kota di Provinsi Kalimantan Barat (ribu), 2015–2019.....	398
	<i>Number of Poor Population by Regency/Municipality in Kalimantan Barat Province (thousand), 2015–2019</i>	398
13.4	Indeks Pembangunan Manusia Menurut Kabupaten/Kota di Provinsi Kalimantan Barat, 2015–2019	398
	<i>Human Development Index by Regency/Municipality in Kalimantan Barat Province, 2015–2019</i>	398

DAFTAR GAMBAR/LIST OF FIGURES

		Halaman <i>Page</i>
1.1	Luas Daerah Kabupaten Sintang menurut Kecamatan (%), 2019..... <i>Area of Sintang Regency by Subdistrict (%), 2019.....</i>	9 9
2.1	Jumlah Desa dan Kelurahan menurut Kecamatan di Kabupaten Sintang, 2019 <i>Number of Villages and Urban Villages by Subdistrict in Sintang Regency, 2019.....</i>	31 31
3.1	Jumlah Penduduk menurut Kecamatan di Kabupaten Sintang, 2019..... <i>Population by Subdistrict in Sintang Regency, 2019.....</i>	63 63
4.1	Banyaknya Sekolah di Kabupaten Sintang, 2019..... <i>Number of Schools in Sintang Regency, 2019.....</i>	87 87
4.2	Banyaknya Fasilitas Kesehatan di Kabupaten Sintang, 2019..... <i>Number of Health Facilities in Sintang Regency, 2019.....</i>	88 88
5.1	Produksi Tanaman Perkebunan di Kabupaten Sintang, 2019..... <i>Production of Estate Crop in Sintang Regency, 2019.....</i>	173 173
6.1	Jumlah Pelanggan Listrik di Kabupaten Sintang, 2015-2019 <i>Number of Electricity Customers in Sintang regency, 2015-2019... ..</i>	249 249
6.1	Jumlah Pelanggan Air Minum di Kabupaten Sintang, 2015-2019 <i>Number of Water Customers in Sintang regency, 2015-2019... ..</i>	250 250
7.1	Jumlah Rumah Makan di Kabupaten Sintang, 2019..... <i>Number of Restaurants in Sintang Regency, 2019.....</i>	271 271
8.1	Banyaknya Kendaraan di Kabupaten Sintang, 2019..... <i>Number of Vehicles in Sintang Regency, 2019.....</i>	287 287
9.1	Jumlah Koperasi Aktif di Kabupaten Sintang, 2019..... <i>Number of Active Cooperative in Sintang Regency, 2019.....</i>	305 305
10.1	Persentase Penduduk Menurut Golongan Pengeluaran per Kapita Sebulan di Kabupaten Sintang (Rp), 2019..... <i>Percentage of Population by per Capita Spending Group For a Month in Sintang Regency (Rp), 2019.....</i>	325 325

11.1	Banyaknya Perusahaan yang Terdaftar di Kabupaten Sintang, 2019.	337
	<i>Number of Registered Companies in Sintang Regency, 2019.....</i>	337
12.1	Laju Pertumbuhan PDRB Atas Dasar Harga Konstan 2010 Menurut Lapangan Usaha (Persen), 2015-2019	335
	<i>Growth Rate of Gross Regional Domestic Product at 2010 Constant Market Prices by Industry in Sintang Regency (percent), 2015-2019.....</i>	335
13.1	Jumlah Penduduk menurut Kabupaten/Kota di Provinsi Kalimantan Barat, 2019.....	63
	<i>Population by Regency/Municipality in Kalimantan Barat Province, 2019.....</i>	63

PENJELASAN UMUM/EXPLANATORY NOTES

Tanda-tanda, satuan-satuan, dan lain-lainnya yang digunakan dalam publikasi ini adalah sebagai berikut:

Symbols, measurement units, and acronyms which are used in this publication, are as follows:

1. TANDA-TANDA/SYMBOLS

Data tidak tersedia/Data not available	: ...
Tidak ada atau nol /Null or zero	: -
Data dapat diabaikan/Data negligible	: 0
Tanda decimal/Decimal point	: ,
Data tidak dapat ditampilkan/Not applicable	: NA
Angka estimasi/Estimated figures	: e
Angka diperbaiki/Revised figures	: r
Angka sementara/Preliminary figures	: x
Angka sangat sementara/Very preliminary figures	: xx
Angka sangat sangat sementara/Very very preliminary figures	: xxx

2. SATUAN/UNITS

barel/barrel	: 158,99 liter/litres = 1/6,2898 m ³
hektar (ha)/hectare (ha)	: 10 000 m ²
kilometer (km)/kilometres (km)	: 1 000 meter/meters (m)
knot/knot	: 1,8523 km/jam (km/hour)
kuintal/quintal	: 100 kg
KWh	: 1 000 Watt hour
MWh	: 1 000 KWh
liter (untuk beras)/litre (for rice)	: 0,80 kg
MMSCF	: 1/35,3 m ³
metrik ton (m.ton)/metric ton (m. ton)	: 0,98421 long ton = 1 000 kg
ons/ounce	: 28,31 gram/grams
ton	: 1 000 kg

Satuan lain: buah, dus, butir, helai/lembar, kaleng, batang, pulsa, ton kilometer (ton-km), jam, menit, persen (%).

Other units: unit, pack, pieces, sheet, tin, pulse, ton-kilometres(ton-km), hour, minute, percent (%).

Perbedaan angka di belakang koma disebabkan oleh pembulatan angka.
The difference in decimal numbers is caused by rounding.

DAFTAR SINGKATAN/ LIST OF ABBREVIATIONS

PAD	: Pendapatan Asli Daerah
APBN	: Anggaran Pendapatan dan Belanja Negara
PPH	: Pajak Penghasilan
APK	: Angka Partisipasi Kasar
APM	: Angka Partisipasi Murni
PT	: Perseroan Terbatas
CV	: Commanditaire Vennootschap / Perseroan Komanditer
Fa	: Firma
PO	: Perusahaan Perseorangan
Puskesmas	: Pusat Kesehatan Masyarakat
Polindes	: Pondok Bersalin Desa
DBD	: Demam Dengue / Demam Berdarah
IUD	: Intraurine Device
KP	: Keluarga Berencana
KB	: Keluarga Berencana
UMKM	: Usaha Mikro, Kecil, dan Menengah
IPM	: Indeks Pembangunan Manusia

GEOGRAFI DAN IKLIM
GEOGRAPHY AND CLIMATES

TAHUN/YEAR

2019

21.635 km²

Luas wilayah kab. Sintang
total area of Sintang Regency



PENJELASAN TEKNIS

1. Sistem koordinat geografi digunakan untuk menunjukkan suatu titik di Bumi berdasarkan garis lintang dan garis bujur.
2. Garis lintang yaitu garis vertikal yang mengukur sudut antara suatu titik dengan garis khatulistiwa. Titik di utara garis khatulistiwa dinamakan Lintang Utara sedangkan titik di selatan khatulistiwa dinamakan Lintang Selatan.
3. Garis bujur yaitu horizontal yang mengukur sudut antara suatu titik dengan titik nol di Bumi yaitu *Greenwich* di London Britania Raya yang merupakan titik bujur 0° atau 360° yang diterima secara internasional. Titik di barat bujur 0° dinamakan Bujur Barat sedangkan titik di timur 0° dinamakan Bujur Timur.
4. Data Geografi dikumpulkan dari Kementerian Agraria dan Tata Ruang/Badan Pertanahan Nasional Kabupaten Sintang.

TECHNICAL NOTES

1. *The geographic coordinate system is used to indicate a point on the Earth by latitude and longitude.*
2. *The latitude is the vertical line which measures the angle between a point to the equator. The point in the north of the equator is called the North latitude whereas a point in the south of the equator is called South Latitude.*
3. *Longitude namely horizontal axis measuring the angle between a point to the zero points on Earth that is Greenwich in London, the United Kingdom which is the point of 0° or 360° longitude that is accepted internationally. The point on the west longitude 0° is called West Longitude while the eastern point of 0° is called longitude.*
4. *Geography Data collected from Kementerian Agraria dan Tata Ruang/Badan Pertanahan Nasional Kabupaten Sintang.*

ULASAN

Kabupaten Sintang terletak di bagian timur Provinsi Kalimantan Barat atau di antara 1°05' Lintang Utara serta 0°46' Lintang Selatan dan 110°50' Bujur Timur serta 113°20' Bujur Timur. Hal tersebut dapat disimpulkan bahwa wilayah Kabupaten Sintang dilalui oleh garis Khatulistiwa.

Batas wilayah administratif Kabupaten Sintang yaitu:

Utara : Kab. Kapuas Hulu dan Malaysia Timur (Serawak).

Selatan: Prov. Kalimantan Tengah, Kab. Melawi, dan Kab. Ketapang.

Timur: Prov. Kalimantan Tengah, Kab. Melawi, dan Kab. Kapuas Hulu.

Barat: Kab. Sanggau, Kab. Melawi, dan Kab. Sekadau.

Kabupaten Sintang merupakan salah satu Kabupaten yang berbatasan langsung dengan negara tetangga yaitu Malaysia, khususnya negara bagian Serawak. Wilayah Kabupaten Sintang yang berbatasan langsung dengan Malaysia adalah Kecamatan Ketungau Tengah dan Kecamatan Ketungau Hulu.

DESCRIPTION

Sintang is located in the eastern part of Kalimantan Barat, or between 1 ° 05 'North Latitude and 0 ° 46' South Latitude and 110 ° 50 'East Longitude and 113 ° 20' East Longitude. It can be concluded that the area of Sintang is traversed by the Equator.

Administrative boundaries of Sintang:

North: Kapuas Hulu Regency and Malaysia Timur (Serawak).

South: Kalimantan Tengah, Melawi Regency and Ketapang Regency.

East: Kalimantan Tengah, Melawi Regency and Kapuas Hulu Regency.

West: Sanggau Regency, Melawi Regency and Sekadau Regency.

Sintang is directly bordering with Malaysia, specifically Sarawak. The part of Sintang Regency where directly bordering with Malaysia are Kecamatan Ketungau Tengah and Kecamatan Ketungau Hulu.

Kabupaten Sintang merupakan kabupaten yang memiliki luas wilayah ketiga terbesar di Provinsi Kalimantan Barat setelah Kabupaten Ketapang dan Kabupaten Kapuas Hulu. Luas wilayah Kabupaten Sintang yaitu 21.635 km² dengan wilayah terluas terdapat di Kecamatan Ambalau yaitu 6.386,40 km² atau sebesar 29,52 persen dari total wilayah kabupaten Sintang, sedangkan Kecamatan Sintang merupakan Kecamatan terkecil yang luas wilayahnya yaitu 277,05 km² atau hanya sebesar 1,28 persen. Dari luas tersebut, sebagian besar merupakan wilayah perbukitan dengan luas sekitar 13.573,75 km² atau 62,74 persen.

Kabupaten Sintang dilalui oleh 2 sungai besar yaitu Sungai Kapuas dan Sungai Melawi, serta dua sungai kecil yaitu Sungai Ketungau yang merupakan anak dari Sungai Kapuas dan Sungai Kayan yang merupakan anak dari Sungai Melawi. Sungai Kapuas melalui Kecamatan Ketungau Hilir, Kelam Permai, Binjai Hulu, Sintang, Tempunak sampai ke Sepauk. Sedangkan Sungai Melawi melalui Kecamatan Ambalau, Serawai, Dedai sampai ke Sintang. Sungai Kayan melalui Kecamatan Kayan Hulu sampai ke Kayan Hilir, sedangkan Sungai Ketungau melalui Kecamatan Ketungau Hulu, Ketungau Tengah sampai ke Ketungau Hilir.

Sintang Regency becomes the third regency which has the largest area in Kalimantan Barat, after Kapuas Hulu in the first place and Ketapang in the second place. Sintang area is 21.635 km², Kecamatan Ambalau is the largest part of Sintang Regency, it is 6.386,40 km² or 29,52 percent of the total area of Sintang regency. While the smallest area is Kecamatan Sintang, which only has 277,05 km² or just 1.28 percent. Almost half of Sintang Regency, which is 13.573,75 km² (62,74 percent) is a hilly area.

Sintang Regency is passed by 2 huge rivers, which are The Kapuas river and the Melawi river. Besides, Sintang Regency is also passed by small rivers, which are the Ketungau river and the Kayan River. The Ketungau river is a tributary of the Kapuas river and the Kayan River is tributary of the Melawi river. The Kapuas river passes through some part in Sintang, that are Kecamatan Ketungau Hilir, Kelam Permai, Binjai Hulu, Sintang, Tempunak until Sepauk. Kayan river passes through some areas, they are Kecamatan Kayan Hulu until Kayan Hilir. whilst, The Ketungau river passes through some areas, which are Kecamatan Ketungau Hulu, Ketungau Tengah until Ketungau Hilir.

Kabupaten Sintang memiliki 4 gunung yang tersebar di 2 Kecamatan, yaitu Kecamatan Serawai dan Kecamatan Ambalau. Gunung tertinggi di Kabupaten Sintang adalah Gunung Batu Raya yang terdapat di Kecamatan Serawai dengan ketinggian 2.278 m. sdangkan 3 gunung lainnya berada di Kecamatan Ambalau.

Kabupaten Sintang dikenal sebagai daerah penghujan dengan intensitas yang tinggi. Hal tersebut disebabkan oleh sebagian besar wilayah Kabupaten Sintang merupakan daerah perbukitan (62,74 persen). Sepanjang tahun 2019, rata-rata jumlah curah hujan di Kabupaten Sintang sebesar 259,72 mm³ dengan jumlah curah hujan terbesar terjadi pada bulan Maret yaitu 432 mm³ dengan jumlah 17 hari hujan dalam satu bulan. Sedangkan curah hujan terendah terjadi pada bulan Juli yaitu 68 mm³, dengan jumlah 6 hari hujan dalam sebulan. Menurut Pos Pengamatan Meteorologi Tebelian, intensitas curah hujan yang cukup tinggi ini, terutama dipengaruhi oleh keadaan daerah yang berhutan tropis dan disertai dengan kelembaban udara yang cukup tinggi.

Sintang Regency has 4 mountains spread over in 2 subdistricts, namely Kecamatan Serawai and Kecamatan Ambalau. The highest mountain in Sintang Regency is Batu Raya Mountain which is located in the Kecamatan Serawai with an altitude of 2,278 m. The other 3 mountains are located in Kecamatan Ambalau.

Sintang is known as the high-intensity rainy area. That is because most of the areas in Sintang (62,74 percent) is a hilly area. Throughout 2019, the average amount of rainfall in Sintang was 259,72 mm³, with the largest amount of rainfall occurring in March which was 432 mm³ with a total of 17 rainy days in a month. While the lowest amount of rainfall occurring in July, which was 68 mm³ with a total of 6 rainy days in a month. According to the Tebelian Meteorological Observation Post, the intensity of rainfall in Sintang is quite high, mainly influenced by the area consist of tropical forested and high air humidity.

Intensitas hujan yang tinggi biasanya mempengaruhi kecepatan angin. Faktor angin ini sangat mempengaruhi kegiatan penerbangan serta kegiatan-kegiatan lainnya. Sepanjang tahun 2019, rata-rata kecepatan angin maksimum terbesar terjadi pada bulan Agustus yaitu 5,1 knot/jam dan terendah pada bulan November yaitu 2,6 knot/jam. Sedangkan rata-rata kecepatan angin sepanjang tahun 2019 berkisar antara 2,6 hingga 5,1 knot/jam. Pada tahun 2019 rata-rata temperatur udara di Kabupaten Sintang setiap bulan berkisar antara 26,3°C sampai dengan 27,5°C di mana temperatur udara terendah sebesar 21,9°C pada bulan Juli dan temperatur udara tertinggi sebesar 33,6°C, yaitu pada bulan Mei.

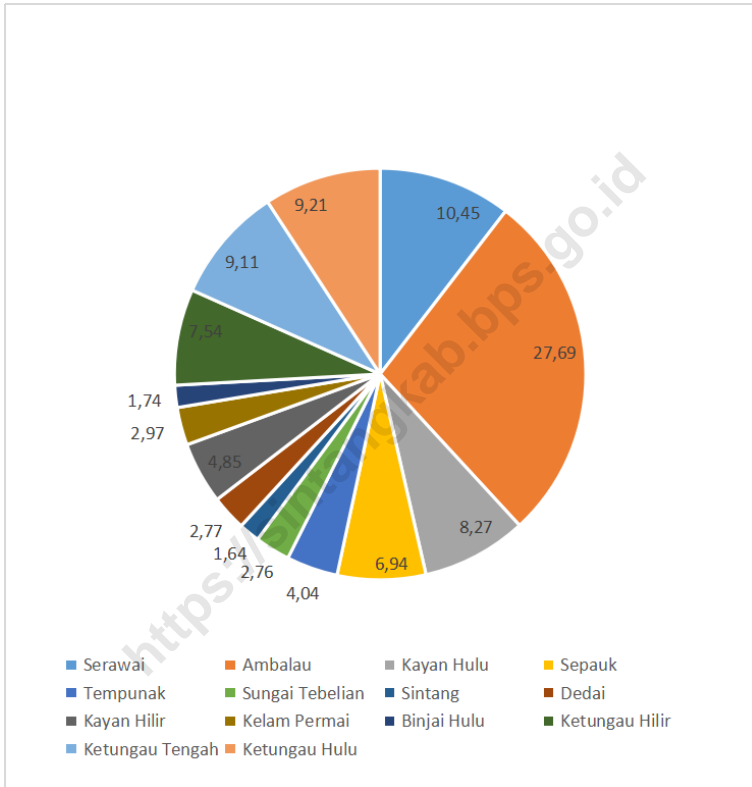
Penyinaran matahari yang dicatat dari Pos Pengamatan Meteorologi Tebelian berkisar antara 30,2 persen sampai dengan 67,7 persen. Jika dilihat dari rata-rata lembab nisbi, sepanjang tahun 2019, bulan Desember merupakan bulan yang mempunyai lembab nisbi terbesar yaitu 89 sedangkan bulan dengan lembab nisbi terkecil adalah bulan Agustus dengan lembab nisbi sebesar 79. Beralih pada rata-rata tekanan udara, sepanjang tahun 2019 rata-rata tekanan udara di Sintang berkisar antara 1.006,2 milibar hingga 1.009,6 milibar, dimana tekanan udara terendah terjadi pada bulan Agustus dan terbesar terjadi pada bulan Februari.

High rainfall intensity usually affects wind speed. The wind factor greatly affected flight activity and other activities. Throughout 2019, the maximum average of wind speed occurred in August at 5,1 knot/hour and the lowest was in November at 2,6 knot/hour. While the average wind speed throughout 2019 ranged from 2,6 to 5,1 knot/hour. In 2019 the average of air temperature in Sintang Regency each month ranged from 26,3 ° C to 27,5 ° C where the lowest air temperature was 21,9°C in July and the highest air temperature was 33,6 ° C in May.

The sun shines were recorded from the Tebelian Meteorological Observation Post which ranged from 30,2 percent to 67,7 percent. Based on the average of relative humidity, throughout 2019, December was the month that had the highest relative humidity, which was 89, while the month with the smallest relative humidity was August with the relative humidity of 79. When we viewed based on the average air pressure throughout 2019 the average air pressure in Sintang was ranged between 1.006,2 millibar to 1.009,6 millibar, where the smallest one occurred in August and the highest one occurred in February.

Gambar 1.1
Figures

**Luas Daerah Kabupaten Sintang menurut Kecamatan (%),
2019**
Area of Sintang Regency by Subdistrict (%), 2019



Sumber/Source : Kementerian Agraria dan Tata Ruang/Badan Pertanahan Nasional Kab.Sintang

1.1 KEADAAN GEOGRAFI GEOGRAPHY CONDITION

Tabel 1.1.1 **Luas Daerah dan Jumlah Pulau Menurut Kecamatan di Kabupaten Sintang, 2019**
Table 1.1.1 **Total Area and Number of Islands by Subdistrict in Sintang Regency, 2019**

Kecamatan Subdistrict	Ibukota Kecamatan Capital of Subdistrict	Luas ¹ Total Area ¹ (km ² /sq.km)	Persentase terhadap Luas Provinsi Percentage to Subdistrict's Area
(1)	(2)	(3)	(4)
Serawai	Nanga Serawai	2 261,37	10,45%
Ambalau	Nanga Kemangai	5 991,97	27,69%
Kayan Hulu	Nanga Tebidah	1 790,01	8,27%
Sepauk	Nanga Sepauk	1 502,71	6,94%
Tempunak	Nanga Tempunak	873,89	4,04%
Sungai Tebelian	Sungai Ukoi	597,64	2,76%
Sintang	Sintang	355,65	1,64%
Dedai	Nanga Dedai	599,53	2,77%
Kayan Hilir	Nanga Mau	1 050,46	4,85%
Kelam Permai	Kebong	642,11	2,97%
Binjai Hulu	Binjai	377,48	1,74%
Ketungau Hilir	Nanga Ketungau	1 630,88	7,54%
Ketungau Tengah	Nanga Merakai	1 970,41	9,11%
Ketungau Hulu	Senaning	1 993,89	9,21%
Kabupaten Sintang		2 1638,00	100%

Lanjutan Tabel/*Continued Table 1.1.1*

Kecamatan Subdistrict	Jumlah Pulau² Number of Islands²	Tinggi Wilayah (mdpl) Altitude (m a.s.l)	Jarak ke Ibukota³ (km) Distance to the Capital³ (km)
(1)	(5)	(6)	(7)
Serawai	-	...	247
Ambalau	-	...	349
Kayan Hulu	-	...	105
Sepauk	-	...	62
Tempunak	-	...	17
Sungai Tebelian	-	...	17
Sintang	-	...	1
Dedai	-	...	38
Kayan Hilir	-	...	74
Kelam Permai	-	...	20
Binjai Hulu	-	...	27
Ketungau Hilir	-	...	65
Ketungau Tengah	-	...	99
Ketungau Hulu	-	...	189
Kabupaten Sintang	-	...	

Catatan/Note:¹ Berdasarkan Peraturan Menteri Dalam Negeri Nomor 137 Tahun 2017 tanggal 29 Desember 2017/Based on Minister of Home Affairs Regulation Number 137/2017, December 29, 2017

² Berdasarkan informasi Kementerian Dalam Negeri Tahun 2018/Based on information from Ministry of Home Affairs, 2018

³ Berdasarkan data Survei Potensi Desa (BPS)

Sumber/Source: Kementerian Agraria dan Tata Ruang/Badan Pertanahan Nasional Kab. Sintang

Tabel
Table 1.1.2

Letak Geografi Kecamatan Menurut Garis Lintang dan Bujur di Kabupaten Sintang
Geographical Location of Subdistrict by Latitude and Longitude in Sintang Regency

Kecamatan <i>Subdistrict</i>	Lintang <i>Latitude</i>	Bujur <i>Longitude</i>
(1)	(2)	(3)
Serawai	0° 02' LS - 0° 44' LS	112° 20' BT - 112° 51' BT
Ambalau	0° 16' LU - 0° 46' LS	112° 30' BT - 113° 20' BT
Kayan Hulu	0° 08' LU - 0° 29' LS	111° 57' BT - 112° 30' BT
Sepauk	0° 14' LU - 0° 31' LS	110° 52' BT - 111° 22' BT
Tempunak	0° 09' LU - 0° 26' LS	111° 14' BT - 111° 24' BT
Sungai Tebelian	0° 04' LU - 0° 22' LS	111° 22' BT - 111° 36' BT
Sintang	0° 09' LU - 0° 02' LS	111° 21' BT - 111° 36' BT
Dedai	0° 44' LU - 0° 14' LS	111° 30' BT - 111° 39' BT
Kayan Hilir	0° 11' LU - 0° 14' LS	111° 36' BT - 112° 15' BT
Kelam Permai	0° 02' LU - 0° 20' LU	111° 33' BT - 111° 56' BT
Binjai Hulu	0° 06' LU - 0° 18' LU	111° 20' BT - 111° 35' BT
Ketungau Hilir	0° 13' LU - 0° 37' LU	111° 13' BT - 111° 44' BT
Ketungau Tengah	0° 26' LU - 1° 02' LU	111° 12' BT - 111° 44' BT
Ketungau Hulu	0° 41' LU - 1° 05' LU	110° 50' BT - 111° 20' BT
Kabupaten Sintang	1° 05' LU - 0° 46' LS	110° 50' BT - 113° 20' BT

Catatan/Note : ...

Sumber/Source: Kementerian Agraria dan Tata Ruang/Badan Pertanahan Nasional Kab.Sintang

Tabel
Table 1.1.3**Batas Administrasi Menurut Kecamatan di Kabupaten Sintang**
Administration Borders by Subdistrict in Sintang Regency

Kecamatan Subdistrict	Utara North	Timur East	Selatan South	Barat West
(1)	(2)	(3)	(4)	(5)
Serawai	Kecamatan Kayan Hulu	Kecamatan Ambalau	Provinsi Kalimantan Tengah	Kabupaten Melawi
Ambalau	Kabupaten Kapuas Hulu	Provinsi Kalimantan Tengah	Provinsi Kalimantan Tengah	Kecamatan Serawai
Kayan Hulu	Kabupaten Kapuas Hulu	Kecamatan Serawai	Kabupaten Melawi	Kecamatan Kayan Hilir dan Kabupaten Melawi
Sepauk	Kabupaten Sanggau dan Kecamatan Ketungau Hilir	Kecamatan Tempunak	Kabupaten Melawi dan Kabupaten Ketapang	Kabupaten Sekadau
Tempunak	Kecamatan Sintang	Kecamatan Ketungau Hilir	Kabupaten Melawi	Kecamatan Sepauk
Sungai Tebelian	Kecamatan Sintang	Kecamatan Dedai	Kabupaten Melawi	Kecamatan Tempunak
Sintang	Kecamatan Binjai Hulu dan Kecamatan Kelam Permai	Kecamatan Dedai	Kecamatan Sungai Tebelian	Kecamatan Tempunak
Dedai	Kecamatan Sintang	Kecamatan Kayan Hilir	Kabupaten Melawi	Kabupaten Melawi dan Kecamatan Sintang
Kayan Hilir	Kabupaten Kapuas Hulu	Kecamatan Kayan Hulu	Kabupaten Dedai	Kecamatan Sintang dan Kecamatan Dedai

Lanjutan Tabel/*Continued Table* 1.1.3

Kecamatan Subdistrict	Utara North	Timur East	Selatan South	Barat West
(1)	(2)	(3)	(4)	(5)
Kelam Permai	Kecamatan Ketungau Hilir	Kabupaten Kapuas Hulu	Kecamatan Dedai	Kecamatan Sintang dan Kecamatan Binjai Hulu
Binjai Hulu	Kecamatan Ketungau Hilir	Kecamatan Kelam Permai	Kecamatan Sintang	Kecamatan Sepauk
Ketungau Hilir	Kecamatan Ketungau Tengah	Kabupaten Sanggau	Kecamatan Sintang	Kabupaten Kapuas Hulu
Ketungau Tengah	Malaysia Timur (Serawak)	Kabupaten Kapuas Hulu dan Kecamatan Ketungau Hilir	Kabupaten Sanggau dan Kecamatan Ketungau Hilir	Kabupaten Sanggau dan Kecamatan Ketungau Hilir
Ketungau Hulu	Malaysia Timur (Serawak)	Kecamatan Ketungau Tengah	Kecamatan Ketungau Tengah	Kabupaten Sanggau
Kabupaten Sintang	Malaysia Timur (Serawak) dan Kabupaten Kapuas Hulu	Provinsi Kalimantan Tengah, Kabupaten Melawi dan Kabupaten Kapuas Hulu	Provinsi Kalimantan Tengah, Kabupaten Melawi dan Kabupaten Sanggau	Kabupaten Melawi, Kabupaten Sekadau, Kabupaten Sanggau

Catatan/Note: ...

Sumber/Source: Kementerian Agraria dan Tata Ruang/Badan Pertanahan Nasional Kab. Sintang

Tabel 1.1.4 **Nama Gunung dan Tingginya Menurut Lokasi di Kabupaten Sintang**
Name and Altitude of Mountain by Location in Sintang Regency

Kecamatan <i>Subdistrict</i>	Nama Gunung <i>Name of Mountain</i>	Tinggi (m) <i>Height (m)</i>
(1)	(2)	(3)
1. Serawai	Batu Raya	2 278
2. Ambalau	Batu Maherabut	1 170
	Batu Baluran	1 556
	Batu Sambung	1 770

Catatan/Note: ...

Sumber/Source: Kementerian Agraria dan Tata Ruang/Badan Pertanahan Nasional Kab. Sintang

1.2 KEADAAN IKLIM CLIMATE CONDITION

Tabel
Table 1.2.1 **Pengamatan Unsur Iklim di Stasiun Pengamatan Badan Meteorologi Klimatologi dan Geofisika (BMKG) di Kabupaten Sintang, 2019**
Observation of Climate Elements in the Observation Station of the Meteorology Climatology and Geophysics Agency in Sintang Regency, 2019

Bulan Month	Curah Hujan Precipitation (mm ³)	Hari Hujan Rainy Days	Penyinaran Matahari Duration of Sunshine (%)
(1)	(2)	(3)	(4)
Januari	266,6	19	42,8
Februari	384	15	42,5
Maret	432	17	59,5
April	396	20	62,8
Mei	89	9	62,4
Juni	202	16	52,1
Juli	68	6	67,7
Agustus	131	6	55,6
September	123	8	30,2
Oktober	173	20	39,4
November	424	16	56,0
Desember	428	20	37,7

Lanjutan Tabel/*Continued Table 1.2.1*

Bulan Month	Rata-rata Kecepatan Angin (Knot/Jam) Average of Wind Velocity (Knot/ Hour)	Temperatur Udara (°C) Air Temperature (°C)		
		Maks Max	Min Min	Rata-rata Average
(1)	(5)	(6)	(7)	(6)
Januari	3,2	32,4	23,0	26,5
Februari	3,2	32,2	22,9	26,3
Maret	3,4	32,9	22,6	26,7
April	3,0	32,8	23,3	26,8
Mei	2,9	33,6	23,5	27,5
Juni	3,6	32,3	23,1	26,8
Juli	4,6	32,7	21,9	26,7
Agustus	5,1	33,3	22,1	26,9
September	3,7	33,4	22,1	26,8
Oktober	2,7	32,0	22,8	26,3
November	2,6	32,6	23,0	26,8
Desember	3,0	31,9	23,1	26,5

Lanjutan Tabel/*Continued Table* 1.2.1

Bulan Month	Rata-rata Lembab Nisbi Average Relatively Moisture	Tekanan Udara Atmospheric Pressure (mb)
(1)	(7)	(8)
Januari	86	1 008,5
Februari	86	1 009,6
Maret	84	1 008,8
April	86	1 007,8
Mei	83	1 008,0
Juni	86	1 007,6
Juli	81	1 008,4
Agustus	79	1 006,2
September	80	1 009,2
Oktober	87	1 008,2
November	87	1 008,3
Desember	89	1 008,2

Catatan/Note:...

Sumber/Source: Pos Pengamatan Meteorologi Tebelian

tahun/year
2019

JUMLAH PNS DI KABUPATEN SINTANG

Number of Civil Servants in Sintang Regency

5.796

Pegawai Daerah
Regional Civil Servants



PENJELASAN TEKNIS

1. Kelurahan adalah satuan wilayah yang ditempati oleh sejumlah penduduk yang mempunyai organisasi pemerintahan terendah langsung di bawah kecamatan
2. Desa adalah satuan wilayah yang ditempati oleh sejumlah penduduk yang mempunyai organisasi pemerintahan terendah dan langsung di bawah camat serta berhak menyelenggarakan rumah tangga sendiri
3. Realisasi Penerimaan dan Pengeluaran Pemerintah Daerah adalah realisasi/perhitungan APBD Kabupaten pada tiap tahun anggaran.
4. Pendapatan Asli Daerah (PAD) adalah pendapatan yang diperoleh daerah yang dipungut berdasarkan peraturan daerah sesuai dengan peraturan perundang-undangan, guna keperluan daerah yang bersangkutan dalam membiayai kegiatannya.
5. Dana Perimbangan adalah dana yang bersumber dari pendapatan APBN yang dialokasikan kepada Daerah untuk mendanai kebutuhan daerah dalam rangka pelaksanaan desentralisasi.

TECHNICAL NOTES

1. *Urban Village is a unit of area occupied by a population that has the lowest administration organization directly under the district*
2. *The village is a unit of area occupied by a number of people as the unity of the community including the legal community unit which has the lowest administration organization and directly under the district head and the right to conduct his own household*
3. *Actual revenue and expenditure of Regency Government is the realization budget calculations for every fiscal year.*
4. *Original Local Government Revenue is revenue that withheld based on local regulations in accordance with the legislation, for the purposes of financing their activities.*
5. *Balanced Budget is the fund coming from the state budget that allocated to regions to fund their needs in the context of decentralization.*

6. Lain-lain Pendapatan yang Sah adalah pendapatan lainnya dari pemerintah pusat dan atau dari instansi pusat, serta dari daerah lainnya.
6. *Other Legal Revenue is other income that coming from the central government and or from the central agencies, as well as from other local government*

<https://sintangkab.bps.go.id>

ULASAN

Daerah Sintang, pada masa pemerintahan Belanda (sekitar tahun 1936) merupakan daerah landschop di bawah naungan pemerintahan Gouvernement. Daerah Landschop ini terbagi menjadi 4 (empat) onderafdeling yang dipimpin oleh seorang controleur atau gesagkekber, yaitu :

1. Onderafdeling Sintang, berkedudukan di Sintang.
2. Onderafdeling Melawi, berkedudukan di Nanga Pinoh.
3. Onderafdeling Semitau, berkedudukan di Semitau.
4. Onderafdeling Boeven Kapuas, berkedudukan di Putussibau.

Sedangkan daerah kerajaan Sintang yang didirikan oleh Demang Irawan (Jubair I) dijadikan daerah swapraja Sintang dan kerajaan Tanah Pinoh dijadikan neo swapraja Tanah Pinoh. Pemerintahan Landschop ini berakhir pada tahun 1942 dan kemudian tampuk pemerintahan diambil alih oleh Jepang.

DESCRIPTION

In 1936, when the Dutch government had authority in Indonesia, Sintang was landschop area under Dutch government (Gouvernement). Landschop area is divided by 4 onderafdeling, which was lead by a controler or gesagkekber. These were:

1. *Onderafdeling Sintang, It was located in Sintang.*
2. *Onderafdeling Melawi, It was located in Nanga Pinoh.*
3. *Onderafdeling Semitau, It was located in Semitau.*
4. *Onderafdeling Boeven Kapuas, It was located in Putussibau.*

Sintang kingdom is established by Demang Irawan (Jubair I), it was wellknown as Swapraja Sintang . He also changed Tanah Pinoh kingdom as Neo Swapraja Tanah Pinoh. Landschop government was ended in 1942 after that the government were taken over by Japanese.

Pada masa pemerintahan Jepang, struktur pemerintahan yang berlaku tidak mengalami perubahan hanya sebutan wilayah kepala pemerintahan yang disesuaikan dengan bahasa negara yang memerintah ketika itu. Kepala negara disebut Kenkarikan (semacam Bupati sekarang) sedangkan wakilnya disebut Bunkenkarikan dan di setiap kecamatan diangkat Gunco (Kepala Daerah).

Setelah adanya pengakuan kedaulatan dari pihak Belanda kepada pihak Indonesia, kekuasaan pemerintahan Belanda yang disebut Afdeling Sintang diganti dengan Kabupaten Sintang, Onder-afdeling diganti dengan Kewedanan, Distric diganti dengan Kecamatan. Demikian pula halnya dengan jabatan Residen diganti dengan Bupati, kepala Distric diganti dengan Camat dan yang menjadi Bupati Sintang pada waktu itu adalah Bapak L. Toding.

Untuk merealisasikan pelaksanaan UU No. 3 tahun 1953, UU No. 25 tahun 1956 dan dilaksanakanlah pelantikan keanggotaan DPRD Peralihan Kabupaten Sintang.

In the reign of Japanese, the governance structure didn't change at all, they only had different title for head of territory government. It was adapted with the government language that they used in that era. The president called Kenkarikan (Bupati) while the vice president called Bunkenkariken and each kecamatan was headed by Gunco (district head).

After the recognition of sovereignty from the dutch to Indonesia, Afdeling Sintang is replaced to Sintang regency, Onderafdeling is replaced by Kewedanan, district is replace by kecamatan. Likewise, the position of President is replaced by Bupati, head of district is replaced by Camat. The first Bupati in Sintang was Mr. L. Toding.

On October 27, 1956 was hold inauguration of DPRD as transition to Sintang regency. It was to realize the Law of UU No. 3 1953, UU No. 25 1956 and UU No. 4 1956. These were about the formation of DPRD and the transition of DPR.

Selanjutnya sesuai Keppres No. 6 tahun 1959 tanggal 6 Nopember 1959, maka azas dekonsentrasi dan desentralisasi sebagai realisasi pelaksanaan UU No. 3 tahun 1953 dihimpun kembali dalam satu tangan Bupati Kepala Daerah yang dibantu oleh Badan Pemerintahan Harian yang kemudian diatur lebih lanjut dalam UU No. 18 tahun 1965 tentang Pokok-pokok Pemerintahan Daerah. Selain itu, dengan instruksi Mendagri No. 3 tahun 1966 tanggal 1 Pebruari 1966 jalannya roda pemerintahan daerah di seluruh Indonesia mulai diarahkan dan disempurnakan.

Berdasarkan Peraturan daerah Kabupaten Sintang Nomor 14 tahun 2000 pemerintahan Kabupaten Sintang dibagi menjadi 21 pemerintahan kecamatan kemudian disesuaikan kembali setelah adanya Undang-undang Republik Indonesia Nomor 43 tahun 2003 tentang pembentukan Kabupaten Melawi yang berasal dari sebagian wilayah Kabupaten Sintang sehingga Kabupaten Sintang saat ini menjadi 14 pemerintahan kecamatan.

Kecamatan terluas adalah Kecamatan Ambalau dengan luas 29,52 persen Kabupaten Sintang sedangkan luas masing-masing kecamatan hanya berkisar 1–29 persen dari luas Kabupaten Sintang.

Furthermore, according to Keppres No. 6 in 1959 on November 6, 1959, the principle of deconcentration and decentralization as the realization of the implementation of Law No. 3, 1953 was gathered back in the hands of Bupati which was helped by the Daily Government Institution (Badan Pemerintahan Harian), which was regulated by Law No. 18, 1965 on the Principles of Local Government. Furthermore, Mendragi instruction No.3 1966, February 1 in 1966 said that the ongoing government in throughtout Indonesia started to be directed and perfected.

Based on regency law of Sintang, No. 14 2000, Sintang government is divide by 21 kecamatan then it readjusted after there was Undang-undang Republik Indonesia No. 43 2003. The law is about the establishment of Melawi regency so now Sintang regency has only 14 kecamatan.

The largest area of kecamatan is Kecamatan Ambalau, which is 29,52 percent of Sintang regency. While, the others are only 1-29 percent of Sintang regency.

Pegawai Negeri dalam sistem administrasi pemerintahan di Indonesia mempunyai peranan dan kedudukan yang sangat penting. Pegawai Negeri merupakan unsur utama daripada aparatur Pemerintah dalam melaksanakan tugas-tugas pemerintah dan pembangunan Nasional khususnya pembangunan di Daerah. Pegawai Negeri Sipil Daerah adalah pelaksana dari pemerintah Daerah dalam mencapai tujuan Daerah yang sekaligus menjadi alat untuk mencapai tujuan Nasional.

Kelancaran penyelenggaraan pemerintahan dan pelaksanaan pembangunan Nasional/Daerah terutama tergantung pada kesempurnaan Aparatur Negara/Daerah dan kesempurnaan Aparatur Negara/Daerah tergantung dari kesempurnaan Pegawai Negeri. Adapun jumlah Pegawai Negeri Sipil yang bekerja di Kabupaten Sintang pada tahun 2019 sebanyak 5.796 orang, yang terdiri dari 3.089 orang laki-laki dan 2.707 orang perempuan.

Civil Servants in the administration system in Indonesia have important job and position. They are a key element of the government apparatus who are carrying out the tasks of government and national development, especially the development in the Region. Regional Government officers are the executor of the regional government for achieving the goal as well as a tool to achieve national goals.

The smoothness performance of government and the implementation of National / Regional development mainly depends on the perfection of the State / Regional Apparatus and the perfection of the State / Regional Apparatus depending on the perfection of the Civil Servants. The number of Civil Servants working in Sintang Regency in 2019 was 5,796 people, consisting of 3,089 men and 2,707 women.

Sejak dikeluarkannya Undang-Undang Republik Indonesia Nomor 43 tahun 2003 tanggal 18 Desember 2003 tentang “Pembentukan Kabupaten Melawi dan Kabupaten Sekadau di Provinsi Kalimantan Barat,” kecamatan yang telah masuk ke dalam Kabupaten Melawi, mulai tahun 2005 tidak masuk lagi dalam administrasi Kabupaten Sintang.

Secara Administratif Pemerintahan Kabupaten Sintang sampai dengan tahun 2019 terdiri dari 14 Kecamatan yang terbagi menjadi 391 desa dan 16 kelurahan.

Pada tahun 2019, jumlah anggota DPRD di Kabupaten Sintang sebanyak 40 orang yang terdiri dari 11 partai politik.

Realisasi pendapatan pemerintah Kabupaten Sintang mengalami penurunan dari tahun 2018 sebesar Rp. 1.973.959.684 menjadi Rp. 1.931.819.947 pada tahun 2019.

Realisasi belanja pemerintah Kabupaten Sintang mengalami kenaikan dari tahun 2018 sebesar Rp. 1.870.318.612 menjadi Rp. 2.033.133.769 pada tahun 2019.

Since The Law of Republic Indonesia Nomor 43 2003, in 18 Desember 2003 (Formation of Sekadau and Melawi regency in Kalimantan Barat) released, districts that have included Melawi, since 2005 they didn't include in the administration of Sintang.

Administratively, the Sintang Regency Government until 2019 consisted of 14 Districts which were divided into 391 villages and 16 urban villages.

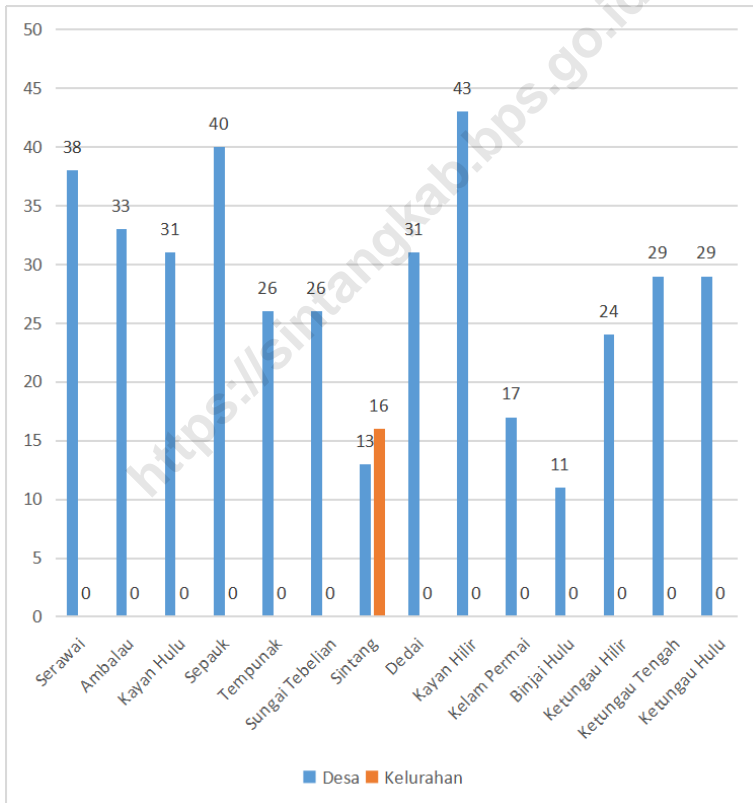
In 2019, the total number of Legislative Assembly Member in Sintang Regency was 40 people, they are from 11 different political parties.

Realization of Sintang Regency government revenue has decreased from 2018 amounting to Rp. 1,973,959,684 to Rp. 1,931,819,947 in 2019.

Realization of Sintang District government expenditure has increased from 2018 amounting to Rp. 1,870,318,612 to Rp. 2,033,133,769 in 2019.

Gambar 2.1
Figures

Jumlah Desa dan Kelurahan menurut Kecamatan di Kabupaten Sintang, 2019
Number of Villages and Urban Villages by Subdistrict in Sintang Regency, 2019



Sumber/Source : Badan Pusat Statistik Kabupaten Sintang

2.1 WILAYAH ADMINISTRATIF ADMINISTRATIVE AREA

Tabel 2.1.1 **Jumlah Desa Menurut Kecamatan di Kabupaten Sintang, 2015–2019**
Table 2.1.1 **Number of Villages by Subdistrict in Sintang Regency, 2015–2019**

Kecamatan Subdistrict	2015	2016	2017	2018	2019
(1)	(2)	(3)	(4)	(5)	(6)
Serawai	38	38	38	38	38
Ambalau	33	33	33	33	33
Kayan Hulu	31	31	31	31	31
Sepauk	40	40	40	40	40
Tempunak	26	26	26	26	26
Sungai Tebelian	26	26	26	26	26
Sintang	13	13	13	13	13
Dedai	31	31	31	31	31
Kayan Hilir	43	43	43	43	43
Kelam Permai	17	17	17	17	17
Binjai Hulu	11	11	11	11	11
Ketungau Hilir	24	24	24	24	24
Ketungau Tengah	29	29	29	29	29
Ketungau Hulu	29	29	29	29	29
Kabupaten Sintang	391	391	391	391	391

Catatan/Note: ...

Sumber/Source: Badan Pusat Statistik Kabupaten Sintang

Tabel 2.1.2 Jumlah Kelurahan Menurut Kecamatan di Kabupaten Sintang, 2015–2019
Table Number of Urban Villages by Subdistrict in Sintang Regency, 2015-2019

Kecamatan Subdistrict	2015	2016	2017	2018	2019
(1)	(2)	(3)	(4)	(5)	(6)
Serawai	-	-	-	-	-
Ambalau	-	-	-	-	-
Kayan Hulu	-	-	-	-	-
Sepauk	-	-	-	-	-
Tempunak	-	-	-	-	-
Sungai Tebelian	-	-	-	-	-
Sintang	16	16	16	16	16
Dedai	-	-	-	-	-
Kayan Hilir	-	-	-	-	-
Kelam Permai	-	-	-	-	-
Binjai Hulu	-	-	-	-	-
Ketungau Hilir	-	-	-	-	-
Ketungau Tengah	-	-	-	-	-
Ketungau Hulu	-	-	-	-	-
Kabupaten Sintang	16	16	16	16	16

Catatan/Note: ...

Sumber/Source: Badan Pusat Statistik Kabupaten Sintang

Tabel
Table 2.1.3

Nama-nama Bupati yang Pernah/Masih Menjabat di Kabupaten Sintang
Names of Last and Current Regent in Sintang Regency

Nama-nama Bupati Names of Regent	Periode Periods
(1)	(2)
Raden Gondowirio	... - 1950
RM. Sudiono	1950 - 1950
RPN. Lumban Tobing	1952 - 1953
Raden Kusno	1953 - 1954
Ade Muhammad Johan	1954 - 1955
JC. Oevang Oeray	1955 - 1959
GP. Djaeng	1959 - 1966
Masri Hakim, BA	1966 - 1968
N. Sukardi	1968 - 1974
Drs. H. M. Saleh Ali	1974 - 1984
Daniel Toding	1984 - 1989
Bonar Sianturi	1989 - 1994
H. Abdillah Kamarullah, SH	1994 - 1999
Drs. Elyakim Simon Djalil	2000 - 2005
Drs. Milton Crosby, M.Si	2005 - 2016
dr. H. Jarot Winarno, M.Med.PH	2016 - sekarang

Catatan/Note: ...

Sumber/Source: Pemerintah Daerah Kabupaten Sintang

2.2 SUMBER DAYA MANUSIA HUMAN RESOURCES

Tabel 2.2.1 **Jumlah Pegawai Negeri Sipil Menurut Jabatan dan Jenis Kelamin di Kabupaten Sintang, Desember 2018 dan Desember 2019**
Number of Civil Servants by Occupation and Sex in Sintang Regency, December 2018 dan Desember 2019

Kecamatan <i>Subdistrict</i>	Laki-laki <i>Male</i>	2018		Jumlah <i>Total</i>
		Perempuan <i>Female</i>		
(1)	(2)	(3)	(4)	(4)
Fungsional Tertentu <i>Specific Functional</i>	-	-	-	-
Fungsional Umum <i>Staf General Functional</i>	2 615	2 502		5 117
Struktural/ <i>Structural</i>	-	-	-	-
Eselon V/5th Echelon	-	-	-	-
Eselon IV/4th Echelon	386	143		529
Eselon III/3rd Echelon	117	31		148
Eselon II/2nd Echelon	30	3		33
Eselon I/1st Echelon	-	-	-	-
Jumlah/Total	3 148	2 679		5 827

Lanjutan Tabel/*Continued Table 2.2.1*

Kecamatan <i>Subdistrict</i>	2019		Jumlah <i>Total</i>
	Laki-laki <i>Male</i>	Perempuan <i>Female</i>	
(1)	(5)	(6)	(7)
Fungsional Tertentu <i>Specific Functional</i>
Fungsional Umum <i>Staf General Functional</i>
Struktural/ <i>Structural</i>
Eselon V/5th Echelon
Eselon IV/4th Echelon
Eselon III/3rd Echelon
Eselon II/2nd Echelon
Eselon I/1st Echelon
Jumlah/<i>Total</i>	3 089	2 707	5 796

Catatan/Note: ...

Sumber/Source: Badan Kepegawaian & Pengembangan Sumber Daya Manusia Kab. Sintang

Tabel
Table 2.2.2**Jumlah Pegawai Negeri Sipil Menurut Tingkat Pendidikan dan Jenis Kelamin di Kabupaten Sintang, Desember 2018 dan Desember 2019**
Number of Civil Servants by Educational Level and Sex in Sintang Regency, December 2018 and December 2019

Tingkat Pendidikan <i>Educational Level</i>	2018		
	Laki-laki <i>Male</i>	Perempuan <i>Female</i>	Jumlah <i>Total</i>
(1)	(2)	(3)	(4)
Sampai dengan SD <i>Up to Primary School</i>	31	5	36
SMP/Sederajat <i>General Vocational Junior High School</i>	64	7	71
SMA/Sederajat <i>General/Vocational Senior High School</i>	930	436	1 366
Diploma I, II/Akta I, II <i>Diploma I, II/Akta I, II</i>	223	212	435
Diploma III/Akta III/Sarjana Muda <i>Diploma III/Akta III/Bachelor</i>	202	461	663
Tingkat Sarjana/Doktor/Ph.D <i>University Graduates</i>	1 698	1 558	3 256
Jumlah/Total	3 148	2 679	5 827

Lanjutan Tabel/*Continued Table 2.2.2*

Tingkat Pendidikan <i>Educational Level</i>	2019		
	Laki-laki <i>Male</i>	Perempuan <i>Female</i>	Jumlah <i>Total</i>
(1)	(5)	(6)	(7)
Sampai dengan SD <i>Up to Primary School</i>	21	4	25
SMP/Sederajat <i>General Vocational Junior High School</i>	54	5	59
SMA/Sederajat <i>General/Vocational Senior High School</i>	792	348	1140
Diploma I, II/Akta I, II <i>Diploma I, II/Akta I, II</i>	147	116	263
Diploma III/Akta III/Sarjana Muda <i>Diploma III/Akta III/Bachelor</i>	248	507	755
Tingkat Sarjana/Doktor/Ph.D <i>University Graduates</i>	1 827	1 727	3 554
Jumlah/Total	3 089	2 707	5 796

Catatan/Note: ...

Sumber/Source: Badan Kepegawaian & Pengembangan Sumber Daya Manusia Kab. Sintang

Tabel
Table 2.2.3

**Jumlah Pegawai Negeri Sipil Menurut Tingkat
Kepangkatan dan Jenis Kelamin di Kab Sintang,
Desember 2018 dan Desember 2019**
*Number of Civil Servants by Hierarchy and Sex in Sintang
Regency, December 2018 and December 2019*

Pangkat/Golongan/Ruang <i>Hierarchy</i>	2018		Jumlah <i>Total</i>
	Laki-laki <i>Male</i>	Perempuan <i>Female</i>	
(1)	(2)	(3)	(4)
1. I/A (Juru Muda)	1	-	1
2. I/B (Juru Muda Tingkat I)	9	3	12
3. I/C (Juru)	26	3	29
4. I/D (Juru Tingkat I)	13	-	13
Golongan I/Range I			
5. II/A (Pengatur Muda)	119	64	183
6. II/B (Pengatur Muda Tingkat I)	141	90	231
7. II/C (Pengatur)	235	146	381
8. II/D (Pengatur Tingkat I)	142	96	238
Golongan II/Range II			
9. III/A (Penata Muda)	445	614	1 059
10. III/B (Penata Muda Tingkat I)	402	452	854
11. III/C (Penata)	328	317	645
12. III/D (Penata Tingkat I)	402	452	854
Golongan III/Range III			
13. IV/A (Pembina)	778	616	1 404
14. IV/B (Pembina Tingkat I)	69	11	80
15. IV/C (Pembina Utama Muda)	28	4	32
16. IV/D (Pembina Utama Madya)	-	1	1
17. IV/E (Pembina Utama)	-	-	-
Golongan IV/Range IV			
Jumlah/Total	3 148	2 679	5 827

Lanjutan Tabel/*Continued Table 2.2.3*

Pangkat/Golongan/Ruang <i>Hierarchy</i>	2019		
	Laki-laki <i>Male</i>	Perempuan <i>Female</i>	Jumlah <i>Total</i>
(1)	(5)	(6)	(7)
1. I/A (Juru Muda)	1	-	1
2. I/B (Juru Muda Tingkat I)	8	3	11
3. I/C (Juru)	21	3	24
4. I/D (Juru Tingkat I)	14	-	14
Golongan I/Range I			
5. II/A (Pengatur Muda)	84	41	125
6. II/B (Pengatur Muda Tingkat I)	138	94	232
7. II/C (Pengatur)	211	138	349
8. II/D (Pengatur Tingkat I)	154	101	255
Golongan II/Range II			
9. III/A (Penata Muda)	472	580	1052
10. III/B (Penata Muda Tingkat I)	416	479	895
11. III/C (Penata)	329	355	684
12. III/D (Penata Tingkat I)	409	306	715
Golongan III/Range III			
13. IV/A (Pembina)	731	588	1319
14. IV/B (Pembina Tingkat I)	75	13	88
15. IV/C (Pembina Utama Muda)	26	5	31
16. IV/D (Pembina Utama Madya)	-	1	1
17. IV/E (Pembina Utama)	-	-	-
Golongan IV/Range IV			
Jumlah/Total	3089	2707	5796

Catatan/Note: ...

Sumber/Source: Badan Kepegawaian & Pengembangan Sumber Daya Manusia Kab. Sintang

Tabel
Table 2.2.4

Jumlah Pegawai Negeri Sipil Menurut Kecamatan dan Jenis Kelamin di Kab Sintang, Desember 2018 dan Desember 2019
Number of Civil Servants by Subdistrict and Sex in Sintang Regency, December 2018 dan Desember 2019

Kecamatan Subdistrict	2018		
	Laki-laki Male	Perempuan Female	Jumlah Total
(1)	(2)	(3)	(4)
Serawai	112	82	194
Ambalau	67	68	135
Kayan Hulu	140	70	210
Sepauk	421	399	820
Tempunak	133	113	246
Sungai Tebelian	157	141	298
Sintang	1 301	1 181	2482
Dedai	145	126	271
Kayan Hilir	120	91	211
Kelam Permai	91	84	175
Binjai Hulu	66	62	128
Ketungau Hilir	107	75	182
Ketungau Tengah	169	110	279
Ketungau Hulu	119	77	196
Kabupaten Sintang	3 148	2 679	5827

Lanjutan Tabel/*Continued Table* 2.2.4

Kecamatan <i>Subdistrict</i>	2019		
	Laki-laki <i>Male</i>	Perempuan <i>Female</i>	Jumlah <i>Total</i>
(1)	(5)	(6)	(7)
Serawai	120	89	209
Ambalau	72	80	152
Kayan Hulu	150	76	226
Sepauk	184	160	344
Tempunak	138	132	270
Sungai Tebelian	164	154	318
Sintang	1 405	1 311	2716
Dedai	146	146	292
Kayan Hilir	134	107	241
Kelam Permai	99	92	191
Binjai Hulu	65	67	132
Ketungau Hilir	120	82	202
Ketungau Tengah	168	120	288
Ketungau Hulu	124	91	215
Kabupaten Sintang	3 089	2 707	5796

Catatan/Note: ...

Sumber/Source: Badan Kepegawaian & Pengembangan Sumber Daya Manusia Kab. Sintang

2.3 DEWAN PERWAKILAN RAKYAT DAERAH REGIONAL HOUSE OF REPRESENTATIVE

Tabel 2.3.1 Jumlah Anggota DPRD Kabupaten Sintang Menurut Partai Politik dan Jenis Kelamin di Kab Sintang, 2019
Number of Sintang Legislative Assembly Member by Political Parties and Sex in Sintang Regency, 2019

Partai Politik <i>Political Parties</i>	Laki-laki <i>Male</i>	Perempuan <i>Female</i>	Jumlah <i>Total</i>
(1)	(2)	(3)	(4)
Partai NASDEM	4	3	7
Partai Kebangkitan Bangsa	4	-	4
Partai Demokrasi Indonesia Perjuangan	6	-	6
Partai Golongan Karya	4	-	4
Partai Gerakan Indonesia Raya	4	-	4
Partai Demokrat	2	2	4
Partai Amanah Nasional	3	-	3
Partai Keadilan dan Persatuan Indonesia	1	-	1
Partai Hati Nurani Rakyat	5	-	5
Partai Persatuan Pembangunan	1	-	1
Partai Persatuan Indonesia	1	-	1

Catatan/Note: ...

Sumber/Source: Sekretariat Dewan Perwakilan Rakyat Daerah Kabupaten Sintang

2.4 KEUANGAN PEMERINTAH GOVERNMENT FINANCE

Tabel 2.4.1 **Realisasi Pendapatan Pemerintah Kabupaten Sintang Menurut Jenis Pendapatan (ribu rupiah), 2016–2019**
Table 2.4.1 **Actual Sintang Regency Government Revenues by Kind of Revenues (thousand rupiahs), 2016–2019**

Jenis Pendapatan/Kind of Revenues	2016	2017
(1)	(2)	(3)
1. Pendapatan Asli Daerah (PAD)/Regional Revenue	108 139 161	113 170 506
1.1 Pajak Daerah/Regional Tax	30 586 986	33 744 558
1.2 Retribusi Daerah/Regional Retribution	3 347 435	3 774 909
1.3 Hasil Perusahaan Milik Daerah dan Pengelolaan Kekayaan Daerah yang Dipisahkan/Regional-Owned Company Revenue and Separated Management of Regional Wealth	6 618 982	11 207 659
1.4 Lain-lain PAD yang Sah/Other Regional Revenue	67 585 757	64 443 380
2. Dana Perimbangan/Balance Funds	1 294 363 476	1 404 911 040
2.1 Bagi Hasil Pajak/Tax Sharing Revenue	56 889 763	42 909 495
2.2 Bagi Hasil Bukan Pajak/Sumber Daya Alam/Non-Tax Sharing Revenue/Natural Resources	-	-
2.3 Dana Alokasi Umum/General Allocation Fund	925 671 945	909 410 866
2.4 Dana Alokasi Khusus/Special Allocation Fund	311 801 768	452 590 679
3. Lain-lain Pendapatan yang Sah/Other Revenue	267 541 337	432 539 916
3.1 Pendapatan Hibah/Grant	-	-
3.2 Dana Darurat/Emergency Fund	-	-
3.3 Dana Bagi Hasil Pajak dari Provinsi dan Pemerintah Daerah Lainnya/Tax Sharing Revenue from Provincial and Other Regional Governments	45 321 193	51 285 703
3.4 Dana Penyesuaian dan Otonomi Daerah/Regional Adjustment and Autonomy Fund	207 413 744	294 276 823
3.5 Bantuan Keuangan dari Provinsi atau Pemerintah Daerah Lainnya/Financial Assistance from Provincial or Other Regional Governments	14 806 400	79 477 390
3.6 Lainnya/Others	-	7 500 000
Jumlah/Total	1 670 043 974	1 950 621 432

Lanjutan Tabel/Continued Table 2.4.1

Jenis Pendapatan/Kind of Revenues	2018	2019
(1)	(4)	(5)
1. Pendapatan Asli Daerah (PAD)/Regional Revenue	240 581 986	172 272 220
1.1 Pajak Daerah/Regional Tax	136 577 723	55 785 487
1.2 Retribusi Daerah/Regional Retribution	4 389 872	3 650 040
1.3 Hasil Perusahaan Milik Daerah dan Pengelolaan Kekayaan Daerah yang Dipisahkan/Regional-Owned Company Revenue and Separated Management of Regional Wealth	11 810 302	11 016 069
1.4 Lain-lain PAD yang Sah/Other Regional Revenue	27 804 039	101 820 623
2. Dana Perimbangan/Balance Funds	1 305 574 640	1 313 364 775
2.1 Bagi Hasil Pajak/Tax Sharing Revenue	40 964 257	34 602 030
2.2 Bagi Hasil Bukan Pajak/Sumber Daya Alam/Non-Tax Sharing Revenue/Natural Resources	-	-
2.3 Dana Alokasi Umum/General Allocation Fund	909 410 866	930 728 038
2.4 Dana Alokasi Khusus/Special Allocation Fund	355 199 517	348 034 706
3. Lain-lain Pendapatan yang Sah/Other Revenue	427 803 108	446 182 951
3.1 Pendapatan Hibah/Grant	-	-
3.2 Dana Darurat/Emergency Fund	-	-
3.3 Dana Bagi Hasil Pajak dari Provinsi dan Pemerintah Daerah Lainnya/Tax Sharing Revenue from Provincial and Other Regional Governments	69 628 394	67 956 824
3.4 Dana Penyesuaian dan Otonomi Daerah/Regional Adjustment and Autonomy Fund	294 718 224	338 481 456
3.5 Bantuan Keuangan dari Provinsi atau Pemerintah Daerah Lainnya/Financial Assistance from Provincial or Other Regional Governments	63 456 490	2 706 318
3.6 Lainnya/Others	-	-
Jumlah/Total	1 973 959 684	1 931 819 947

Catatan/Note: ...

Sumber/Source: ...

Tabel
Table 2.4.2**Realisasi Belanja Pemerintah Kabupaten Sintang Menurut Jenis Belanja (ribu rupiah), 2016–2019**
Actual Sintang Regency Government Expenditures by Kind of Expenditures (thousand rupiahs), 2016–2019

Jenis Pendapatan <i>Kind of Revenues</i>	2016	2017
(1)	(2)	(3)
1. Belanja Tidak Langsung/<i>Indirect Expenditures</i>	637 173 456	1 023 753 420
1.1 Belanja Pegawai/ <i>Personnel Expenditures</i>	552 414 388	562 458 534
1.2 Belanja Bunga/ <i>Interest Expenditures</i>	-	-
1.3 Belanja Subsidi/ <i>Subsidies Expenditures</i>	-	-
1.4 Belanja Hibah/ <i>Grant Expenditures</i>	81 707 152	52 313 236
1.5 Belanja Bantuan Sosial/ <i>Social Aid Expenditures</i>	159 111	8 058 666
1.6 Belanja Bagi Hasil/ <i>Sharing Fund Expenditure</i>	-	-
1.7 Belanja Bantuan Keuangan/ <i>Financial Aids Expenditures</i>	665 538	400 916 317
1.8 Belanja Tidak Terduga/ <i>Unpredicted Expenditures</i>	2 227 167	6 667
2. Belanja Langsung/<i>Direct Expenditures</i>	797 201 873	860 444 252
2.1 Belanja Pegawai/ <i>Personnel Expenditures</i>	11 825 050	31 026 107
2.2 Belanja Barang dan Jasa/ <i>Goods and Services Expenditures</i>	342 663 589	394 054 200
2.3 Belanja Modal/ <i>Capital Expenditure</i>	442 713 234	435 363 945
Jumlah/<i>Total</i>	1 434 375 329	1 884 179 672

Lanjutan Tabel/*Continued Table 2.4.2*

Jenis Pendapatan Kind of Revenues	2018	2019
(1)	(4)	(5)
1. Belanja Tidak Langsung/<i>Indirect Expenditures</i>	1 077 681 612	1 147 614 962
1.1 Belanja Pegawai/ <i>Personnel Expenditures</i>	598 868 632	615 611 638
1.2 Belanja Bunga/ <i>Interest Expenditures</i>	-	-
1.3 Belanja Subsidi/ <i>Subsidies Expenditures</i>	-	-
1.4 Belanja Hibah/ <i>Grant Expenditures</i>	65 337 020	62 782 156
1.5 Belanja Bantuan Sosial/ <i>Social Aid Expenditures</i>	8 678 788	4 720 500
1.6 Belanja Bagi Hasil/ <i>Sharing Fund Expenditure</i>	-	-
1.7 Belanja Bantuan Keuangan/ <i>Financial Aids Expenditures</i>	403 971 458	448 893 436
1.8 Belanja Tidak Terduga/ <i>Unpredicted Expenditures</i>	826 063	14 190
2. Belanja Langsung/<i>Direct Expenditures</i>	792 636 651	885 518 806
2.1 Belanja Pegawai/ <i>Personnel Expenditures</i>	30 848 869	82 514 268
2.2 Belanja Barang dan Jasa/ <i>Goods and Services Expenditures</i>	425 806 861	429 615 767
2.3 Belanja Modal/ <i>Capital Expenditure</i>	335 980 891	373 388 771
Jumlah/<i>Total</i>	1 870 318 612	2 033 133 769

Catatan/*Note*: ...Sumber/*Source*: Badan Pengelola Keuangan dan Aset Daerah Kabupaten Sintang

Tabel 2.4.3
Table

Realisasi Penerimaan Pajak Menurut Bulan dan Jenis Pajak di Kabupaten Sintang (Rupiah), 2019
Actual Taxes Revenue Netto by Month and Kind of Taxes in Sintang Regency (Rupiahs), 2019

Uraian	PPN	PPH	Pajak-Pajak Lain	Jumlah
(1)	(2)	(3)	(4)	(5)
Januari	8 981 447 277	11 917 074 588	1 916 771 111	22 815 292 976
Februari	12 186 920 062	6 984 696 037	893 973 818	20 065 589 917
Maret	9 063 009 889	17 994 100 867	840 569 003	27 897 679 759
April	9 388 268 812	13 214 550 243	1 042 872 066	27 897 679 759
Mei	13 813 587 758	11 121 151 204	713 763 910	23 645 691 121
Juni	8 973 544 628	9 033 044 427	691 241 140	18 697 830 195
Juli	16 049 668 075	14 926 094 067	987 839 818	31 963 601 960
Agustus	12 013 691 553	9 350 249 502	1 243 446 722	22 607 387 777
September	15 320 498 297	8 550 907 092	8 357 742 340	32 229 147 729
Oktober	20 476 172 750	13 730 587 904	20 745 599 435	54 952 360 089
November	22 582 424 321	12 941 527 987	2 936 358 167	38 460 310 475
Desember	49 845 501 641	20 907 285 773	2 109 322 170	72 862 109 584
Total Penerimaan	198 694 735 063	150 671 269 691	42 479 499 700	391 845 504 454

Catatan/Note: ...

Sumber/Source: Kantor Pelayanan Pajak Pratama Kab. Sintang

Tabel
Table 2.4.4

Realisasi Penerimaan Netto PPh Pasal 25/29 Orang Pribadi dan Pasal 21 Menurut Bulan dan Jenis Pajak di Kabupaten Sintang (Rupiah), 2019
Actual Taxes Revenue Netto PPh by Month and Kind of Taxes in Sintang Regency (Rupiahs), 2019

Uraian	PPh Ps. 25/29 OP	PPh 21	Jumlah
(1)	(2)	(3)	(4)
Januari	47 138 564	4 448 142 349	4 495 280 913
Februari	156 412 917	3 055 469 247	3 211 882 164
Maret	446 197 137	2 860 265 958	3 306 463 095
April	73 665 026	6 705 050 640	6 778 715 666
Mei	65 566 528	5 809 925 858	5 875 492 386
Juni	68 056 522	4 651 710 727	4 719 767 249
Juli	71 675 809	7 229 480 052	7 301 155 861
Agustus	78 369 412	3 045 789 195	3 124 158 607
September	71 352 546	2 478 375 715	2 549 728 261
Oktober	233 226 006	5 777 969 672	6 011 195 678
November	168 181 059	5 314 292 536	5 482 473 595
Desember	107 378 727	7 316 186 351	7 423 565 078
Total Penerimaan	1 587 220 253	58 692 658 300	60 279 878 553

Catatan/Note: ...

Sumber/Source: Kantor Pelayanan Pajak Pratama Kab. Sintang

Tabel
Table 2.4.5

**Realisasi Penerimaan PBB Menurut Sektor di Kabupaten
Sintang (Rupiah), 2019**
*Actual Land and Building Taxes Revenue by Sector in
Sintang Regency (Rupiahs), 2019*

Uraian	Pedesaan	Perkotaan	Perkebunan	Perhutanan	Pertambangan
(1)	(2)	(3)	(4)	(5)	(6)
Januari	-	-	1 265 471 111	-	-
Februari	-	-	71 006 458	317 917 360	-
Maret	-	-	71 006 458	-	-
April	-	-	208 251 502	317 917 000	-
Mei	-	-	-	-	-
Juni	-	-	-	-	-
Juli	-	-	154 421 795	-	-
Agustus	-	-	520 564 455	-	-
September	-	-	7 704 653 067	-	-
Oktober	-	-	18 323 726 284	1 722 974 680	-
November	-	-	1 966 615 289	-	59 817 960
Desember	-	-	659 585 110	778 000 000	-
Total Penerimaan	-	-	30 945 301 529	3 136 809 040	59 817 960

Catatan/Note: ...

Sumber/Source: Kantor Pelayanan Pajak Pratama Kab. Sintang

PENDUDUK & KETENAGAKERJAAN
POPULATION & EMPLOYMENT

1.113 jiwa

PENCARI KERJA TERDAFTAR DI KABUPATEN SINTANG
Job Applicants in Sintang Regency

tahun/year

2019

Population of Sintang Regency

418.785 jiwa

penduduk Kab. Sintang

PENJELASAN TEKNIS**TECHNICAL NOTES**

1. Sumber utama data kependudukan adalah sensus penduduk yang dilaksanakan setiap sepuluh tahun sekali. Sensus penduduk telah dilaksanakan sebanyak enam kali sejak Indonesia merdeka, yaitu tahun 1961, 1971, 1980, 1990, 2000, dan 2010. Di dalam sensus penduduk, pencacahan dilakukan terhadap seluruh penduduk yang berdomisili di wilayah teritorial Indonesia termasuk warga Negara asing kecuali anggota korps diplomatik negara sahabat beserta keluarganya. Metode pengumpulan data dalam sensus dilakukan dengan wawancara antara petugas sensus dengan responden dan juga melalui e-census. Pencatatan penduduk menggunakan konsep usual residence, yaitu konsep di mana penduduk biasa bertempat tinggal. Bagi penduduk yang bertempat tinggal tetap dicacah di mana mereka biasa tinggal, sedangkan untuk penduduk yang tidak bertempat tinggal tetap dicacah di tempat di mana mereka ditemukan petugas sensus pada malam 'Hari Sensus'. Termasuk penduduk yang tidak bertempat tinggal tetap adalah tuna wisma, awak kapal berbendera Indonesia, penghuni perahu/rumah apung, masyarakat terpencil/terasing, dan pengungsi.

1. *The main source of demographic data is population census, which is conducted every ten years. Population Census has been conducted six times since the independence of Indonesia: 1961, 1971, 1980, 1990, 2000, and 2010. The population census enumerates all residents who domicile in the entire territory of Indonesia including foreign citizens except the diplomatic corps members and their families. The method of data collection in a population census involves interviewing respondents and conducting e-census. Enumeration of the population uses the concept of "usual residence", which is the concept of "places where people usually live". De jure was applied to the permanent residents, while de facto was applied to non-permanent residents. The permanent residents were enumerated in place where they normally live, the non-permanent residents were enumerated where they were found by the enumerators, on the night of 'Census Date'. The non permanent residents include homeless people, ship crew, boat people, remote area community, and internally displaced persons. Those who had permanent residence and had been travelling away from their home for six months or more were not enumerated in*

2. Sumber utama data kependudukan adalah sensus penduduk yang dilaksanakan setiap sepuluh tahun sekali. Sensus penduduk
 3. Penduduk Indonesia adalah semua orang yang berdomisili di wilayah teritorial Indonesia selama 1 tahun atau lebih dan atau mereka yang berdomisili kurang dari 1 tahun tetapi bertujuan menetap.
 4. Laju pertumbuhan penduduk adalah angka yang menunjukkan persentase pertambahan penduduk dalam jangka waktu tertentu.
 5. Kepadatan penduduk adalah rasio banyaknya penduduk per kilometer persegi.
 6. Rasio jenis kelamin adalah perbandingan antara penduduk laki-laki dan penduduk perempuan pada suatu wilayah dan waktu tertentu. Biasanya dinyatakan dengan banyaknya penduduk laki-laki untuk 100 penduduk perempuan.
 7. Penduduk usia kerja adalah penduduk yang berumur 15 tahun ke atas.
 8. Angkatan kerja adalah penduduk usia kerja (15 tahun ke atas) yang bekerja, punya pekerjaan namun sementara tidak bekerja, dan pengangguran.
2. *The main source of demographic data is population census, which is conducted every ten years. Population Census has been conducted six times*
 3. *The population of Indonesia are all residents of the entire territory of Indonesia who have stayed for a year to stay more than a year even though their length of stay is less than six months.*
 4. *The growth rate of population is the number that show percentage of population growth within a specified period.*
 5. *Population density is ratio of population per square kilometer.*
 6. *Sex ratio is the ratio of males population to females population in a given area and time, usually expressed as the number of males for every 100 females.*
 7. *Working age population is persons of 15 years and over.*
 8. *Labor force or economically active are persons of 15 years and over, who in the previous week were working, temporarily absent from work but having jobs, and unemployment.*

9. Bekerja adalah kegiatan ekonomi yang dilakukan oleh seseorang dengan maksud memperoleh atau membantu memperoleh pendapatan atau keuntungan dan lamanya bekerja paling sedikit 1 jam secara terus menerus dalam seminggu yang lalu (termasuk pekerja keluarga tanpa upah yang membantu dalam suatu usaha/kegiatan ekonomi).
 10. Status pekerjaan adalah kedudukan seseorang dalam unit usaha/kegiatan dalam melakukan pekerjaan.
 11. Berusaha sendiri tanpa dibantu orang lain adalah bekerja atau berusaha dengan menanggung risiko secara ekonomis, yaitu dengan tidak kembalinya ongkos produksi yang telah dikeluarkan dalam rangka usahanya tersebut, serta tidak menggunakan pekerja dibayar maupun pekerja tak dibayar, termasuk yang sifat pekerjaannya memerlukan teknologi atau keahlian khusus.
 12. Berusaha dibantu buruh tidak tetap/buruh tidak dibayar adalah bekerja atau berusaha atas risiko sendiri, dan menggunakan buruh/pekerja tak dibayar.
 13. Berusaha dibantu buruh tetap/buruh dibayar adalah berusaha atas risiko sendiri dan mempekerjakan paling sedikit satu orang buruh/pekerja tetap yang dibayar.
9. *Working is economic activity conducted by a person and intended to earn income by doing work or helping to do work at least one hour continuously during the reference week (including unpaid family worker/s for any economic activity).*
 10. *Employment status is the status of a person at his place of work or establishment where he was employed.*
 11. *Own-account worker is a person who works at his own risk without assisted by paid per mount worker or unpaid worker include technical job or skill job.*
 12. *Employer assisted by temporary workers/unpaid worker is a person who works at his own risk and assisted by temporary worker/unpaid worker.*
 13. *Employer assisted by permanent workers/paid workers is a person who does his business at her/his own risk at least one assisted by paid permanent worker*

14. Buruh/karyawan/pegawai adalah seseorang yang bekerja pada orang lain atau instansi/kantor/perusahaan secara tetap dengan menerima upah/gaji baik berupa uang maupun barang. Buruh yang tidak mempunyai majikan tetap, tidak digolongkan sebagai buruh/karyawan, tetapi sebagai pekerja bebas. Seseorang dianggap memiliki majikan tetap jika memiliki 1 (satu) majikan (orang/rumah tangga) yang sama dalam sebulan terakhir, khusus pada sektor bangunan batasannya tiga bulan. Apabila majikannya instansi/lembaga, boleh lebih dari satu.
15. Pekerja bebas adalah seseorang yang bekerja pada orang lain/majikan/institusi yang tidak tetap (lebih dari 1 majikan dalam sebulan terakhir) atas dasar balas jasa dengan menerima upah atau imbalan baik berupa uang maupun barang, dan baik dengan system pembayaran harian maupun borongan
16. Pekerja tak dibayar adalah seseorang yang bekerja membantu usaha untuk memperoleh penghasilan/keuntungan yang dilakukan oleh salah seorang anggota rumah tangga atau bukan anggota rumah tangga tanpa mendapat upah/gaji baik berupa uang maupun barang.
14. *Employee is a person who work permanently for other people or institution/office/company and gains some money/cash or goods as wage/salary. Labor who have no permanent employer is not categorized as a laborer/ worker/ employee but casual worker. A laborers in general is considered to have a permanent employer if he has the same employer during the past month, particularly for building construction sector is 3 months. If the employer is an institution, more than 1 (one) employer is allowed.*
15. *Casual employee is a person who does not work permanently for other people/employer/ institution (more than 1 employer during the last 1 month) in agricultural sector, either home industry or not home industry, or in non-agricultural sector based on remuneration paid with money or goods, and based on daily or contact payment system.*
16. *Unpaid worker is a person who intended to work without pay either with money or good, in an establishment run by other members of the family, relative or neighbor*

ULASAN

Perkembangan penduduk yang cukup pesat merupakan satu fenomena yang menjadi perhatian serius Pemerintah Pusat maupun Pemerintah Daerah, permasalahan yang paling esensial adalah yang berkaitan dengan penyediaan lapangan kerja/usaha serta penyediaan bahan pangan.

Faktor yang sangat umum yang mempengaruhi pertumbuhan penduduk di suatu daerah antara lain adalah angka kelahiran, angka kematian dan angka migrasi (migrasi datang dan migrasi masuk). Kejadian ini biasa disebut dengan kejadian vital penduduk.

Para pemakai data penduduk, khususnya para perencana, pengambil kebijakan dan peneliti sangat membutuhkan data penduduk yang berkesinambungan dari tahun ke tahun. Sementara sumber data yang menghasilkan data penduduk yang dapat dipakai dan dipercaya hanya menyediakan secara periodik lima tahunan, yaitu sensus penduduk pada tahun-tahun yang berakhir angka nol dan survei penduduk antar sensus pada pertengahan dua sensus berurutan. Walaupun ada sumber data kependudukan yang lain yaitu registrasi penduduk, tetapi cakupan pencatatannya masih kurang baik sehingga angka ini belum dapat digunakan untuk perencanaan pembangunan.

DESCRIPTION

Population growth is a phenomenon which becoming a serious concern of the Government, the most essential issue is related to the provision of employment / business as well as the provision of food.

Very common factor affecting population growth in the region include fertility, mortality and migration (migration came and in-migration). These events usually called the vital events of the population.

The population data users, especially planners, and researchers urgently need sustainable population data from year to year. While the data sources that produce population data that can be used and trusted only provide periodic five-year, that is census in years ending in the number of zero and the intercensus population survey in the mid two consecutive censuses. Eventhough there are other sources of population data such as the population registration, but the coverage of the recording is still not good so this number cannot be used for development planning.

Sehingga untuk mengetahui keadaan jumlah penduduk di luar tahun sensus dibuatlah angka proyeksi atau estimasi penduduk.

Pada tahun 2010 lalu, BPS Kabupaten Sintang telah melaksanakan Sensus Penduduk 2010, dan dari hasil data tersebut dilakukan proyeksi atau estimasi penduduk untuk menghitung populasi penduduk Kabupaten Sintang pada tahun 2018 yang dimasukkan dalam publikasi ini.

Di dalam Rencana Pembangunan Jangka Menengah Daerah Kabupaten Sintang, kebijaksanaan kependudukan diarahkan pada pengembangan penduduk sebagai sumber daya manusia yang dapat menunjang jalannya pembangunan Daerah dan Nasional.

Berdasarkan hasil proyeksi Penduduk, penduduk Kabupaten Sintang pada tahun 2019 berjumlah 418.785. Kepadatan penduduk Kabupaten Sintang adalah 19 penduduk per km². Walaupun begitu, daerah Kabupaten Sintang dikatakan mempunyai penduduk yang masih jarang.

So, as to find out the condition of the population outside the census year, a projection number or population estimation is made.

In 2010, BPS Sintang held the 2010 Population Census, and from the results of these data, a population projection or estimation is made to calculate the population of Sintang Regency in 2018 which shown in this publication.

In the Regional Medium-Term Development Plan of Sintang Regency, population policy is aimed at the development of the people as human resources that can support the development of Regional and National course.

Based on the population projection, the population of Sintang Regency in 2018 is 418.785 people. Sintang population density is 19 inhabitants per km². Even so, the Sintang Regency is still said to have a sparsely populated population.

Angkatan kerja merupakan faktor penting dalam proses produksi, yaitu sebagai sarana produksi, tenaga kerja lebih penting dari pada sarana produksi yang lainnya, seperti; bahan mentah, tanah, air dan sebagainya. Karena manusia lah yang menggerakkan semua sumber-sumber tersebut untuk menghasilkan barang (Simanjuntak, P.J 1981).

Penduduk usia kerja biasanya dikelompokkan ke dalam angkatan kerja dan bukan angkatan kerja. Konsep ini diadopsi dari negara yang sudah maju yang mempunyai ciri-ciri ekonomi dan tenaga kerja yang berbeda dengan negara yang sedang berkembang serta pertumbuhan ekonominya stabil.

Selain itu penyediaan tenaga kerja yang sifatnya terbatas karena tidak semua penduduk merupakan angkatan kerja, dalam hal ini hanya penduduk yang telah mencapai usia minimum tertentu baru dianggap sebagai tenaga kerja potensial atau angkatan kerja, serta statusnya tidak sebagai mengurus rumah tangga, sekolah, dan lainnya.

The labor force is an important factor in the production process, labor is more important than the other production's goods, such as; raw materials, land, water and so forth. Because the human being is driving all these sources to produce goods (Simanjuntak, P.J 1981).

The working age population are usually grouped into the labor force and non labor force. This concept was adopted from developed countries that have economic characteristics and diverse labor force with a developing country and its economic growth is stable.

The provision of employment are limited because not all residents of the labor force, in this case the only people who have reached the minimum age specified shall be considered as a potential workforce or the workforce, and their status is not as care of the household, schools, and others.

Di Indonesia misalnya, hanya mereka yang telah mencapai usia 10 tahun ke atas baru dianggap sebagai angkatan kerja. Selain itu, tidak semua usia kerja terlibat dalam kegiatan ekonomi (bekerja) seperti yang telah diuraikan di atas. Sehingga jumlah angkatan kerja dalam suatu daerah pada suatu kurun waktu tertentu tergantung dari jumlah penduduk usia kerja, semakin besar jumlah penduduk usia kerja, maka akan cenderung semakin besar jumlah angkatan kerja.

Ketenagakerjaan merupakan salah satu sektor penting bagi pembangunan ekonomi Nasional dan khususnya dalam upaya pemerintah untuk mengurangi jumlah penduduk miskin. Dengan menciptakan dan menerapkan berbagai program pembangunan pada sektor ekonomi dan sektor ketenagakerjaan pada kelompok penduduk yang tergolong miskin; sehingga kelompok tersebut diharapkan dapat meningkatkan pendapatan yang sekaligus akan meningkatkan kesejahteraannya.

Hingga akhir tahun 2019 berdasarkan data dari Dinas Tenaga Kerja dan Transmigrasi Kabupaten Sintang tercatat bahwa terdapat peningkatan pencari kerja sebesar 23 persen dari 904 jiwa di tahun 2018 menjadi 1.113 jiwa di tahun 2019

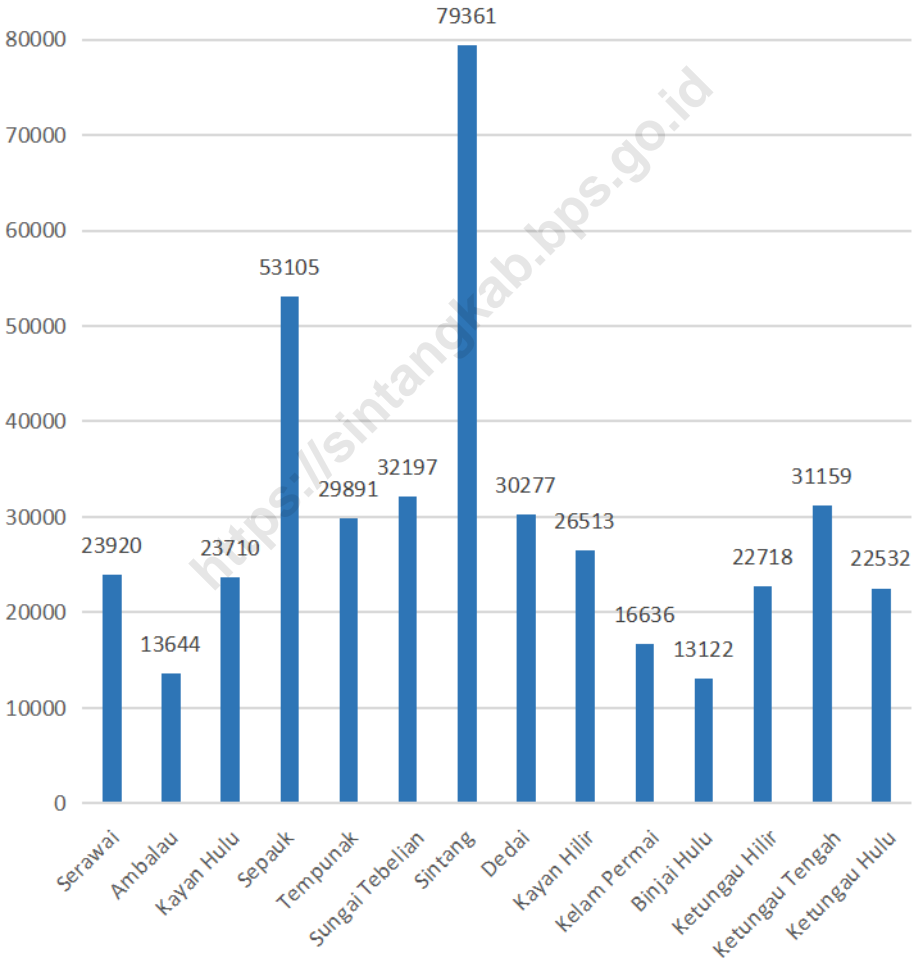
In Indonesia, only those who have reached the age of 10 years and older, are considered as a labor force. Moreover, not all working age engaged in economic activity (work) as described above. So that the work force in an area over a certain period of time depending on the number of working-age population, the greater the number of working-age population, it will tend to the greater number of labor force.

Employment is one of the important sectors for national economic development and in particular in the government's efforts to reduce the number of poor people. By creating and implementing various development programs in the sectors of the economy and the employment sector to population groups that are classified as poor; thus the group is expected to increase the revenue that will simultaneously improve their welfare.

Until the end of 2019, based on data from Dinas Tenaga Kerja dan Transmigrasi of Sintang, it was noted that there was an increase in job seekers by 23 percent from 904 people in 2018 compared to 1.113 people in 2019.

Gambar 3.1
Figures

Jumlah Penduduk Menurut Kecamatan di Kabupaten Sintang, 2019
Population by Subdistrict in Sintang Regency, 2019



Sumber/Source : Badan Pusat Statistik Kab. Sintang

3.1 PENDUDUK POPULATION

Tabel 3.1.1 **Penduduk, Laju Pertumbuhan Penduduk per Tahun, Distribusi Persentase Penduduk, Kepadatan Penduduk, Rasio Jenis Kelamin Penduduk Menurut Kecamatan di Kabupaten Sintang, 2019**
Population, Annual Population Growth Rate, Percentage Distribution of Population, Population Density, and Population Sex Ratio by Subdistrict in Sintang Regency, 2019

Kecamatan Subdistrict	Penduduk (jiwa) Population	Laju Pertumbuhan Penduduk per Tahun 2018–2019 Annual Population Growth Rate (%) 2018–2019
(1)	(2)	(3)
Serawai	23 920	0,72
Ambalau	13 644	0,39
Kayan Hulu	23 710	0,65
Sepauk	53 105	1,25
Tempunak	29 891	0,94
Sungai Tebelian	32 197	0,85
Sintang	79 361	3,00
Dedai	30 277	0,78
Kayan Hilir	26 513	0,65
Kelam Permai	16 636	0,70
Binjai Hulu	13 122	1,38
Ketungau Hilir	22 718	0,85
Ketungau Tengah	31 159	1,17
Ketungau Hulu	22 532	1,24
Kabupaten Sintang	418 785	1,31

Lanjutan Tabel/*Continued Table 3.1.1*

Kecamatan <i>Subdistrict</i>	Persentase Penduduk <i>Percentage of Total Population</i>	Kepadatan Penduduk per km ² <i>Population Density per sq.km</i>
(1)	(7)	(8)
Serawai	5,71	11,24
Ambalau	3,26	2,14
Kayan Hulu	5,66	25,29
Sepauk	12,68	29,09
Tempunak	7,14	29,11
Sungai Tebelian	7,69	61,15
Sintang	18,95	286,45
Dedai	7,23	43,62
Kayan Hilir	6,33	23,32
Kelam Permai	3,97	31,76
Binjai Hulu	3,13	42,65
Ketungau Hilir	5,42	14,71
Ketungau Tengah	7,44	14,28
Ketungau Hulu	5,38	10,54
Kabupaten Sintang	100	19,36

Lanjutan Tabel/*Continued Table* 3.1.1

Kecamatan Subdistrict	Rasio Jenis Kelamin Population Sex Ratio
(1)	(11)
Serawai	105
Ambalau	105
Kayan Hulu	101
Sepauk	107
Tempunak	109
Sungai Tebelian	108
Sintang	102
Dedai	106
Kayan Hilir	108
Kelam Permai	105
Binjai Hulu	107
Ketungau Hilir	107
Ketungau Tengah	106
Ketungau Hulu	109
Nama Kabupaten/Kota	106

Catatan/Note: ¹Data dari Hasil Proyeksi Penduduk Indonesia 2010–2035 (Pertengahan tahun/Juni)/Data from the result of Indonesia Population Projection 2010–2035 (mid year/June)

Sumber/Source: Dinas Kependudukan dan Pencatatan Sipil Kabupaten Sintang/Population and Civil Registration Agency Sintang Regency

3.2 KETENAGAKERJAAN EMPLOYMENT

Tabel 3.2.1 **Persentase Penduduk Berumur 15 Tahun Keatas Menurut Jenis Kegiatan Selama Seminggu yang Lalu dan Jenis Kelamin di Kabupaten Sintang, 2019**
Percentage of Population Aged 15 Years and Over by Type of Activity During The Previous Week and Sex in Sintang Regency, 2019

Kegiatan Utama <i>Main Activity</i>	Jenis Kelamin/Sex		
	Laki-Laki <i>Male</i>	Perempuan <i>Female</i>	Jumlah <i>Total</i>
(1)	(2)	(3)	(4)
Angkatan Kerja <i>Economically Active</i>	84,21	58,33	71,77
Bekerja/ <i>Working</i>	96,20	97,72	96,80
Pengangguran Terbuka <i>Unemployment</i>	3,80	2,28	3,20
Bukan Angkatan Kerja <i>Economically Inactive</i>	15,79	41,47	28,23
Sekolah/ <i>Attending School</i>	44,65	22,97	29,22
Mengurus Rumah Tangga <i>Housekeeping</i>	14,85	63,44	49,44
Lainnya/ <i>Others</i>	40,50	13,58	21,34

Catatan/Note:

Sumber/Source: BPS, Survei Angkatan Kerja Nasional (Sakernas) Agustus/BPS-Statistics Indonesia, August National Labor Force Survey

Tabel 3.2.2
Table

Penduduk Berumur 15 Tahun ke Atas Menurut Pendidikan Tertinggi yang Ditamatkan dan Jenis Kegiatan Selama Seminggu yang Lalu di Kabupaten Sintang, 2019
Population 15 Years of Age and Over by Educational Attainment and Type of Activity During the Previous Week in Sintang Regency, 2019

Pendidikan Tertinggi yang Ditamatkan <i>Educational Attainment</i>	Angkatan Kerja/ <i>Economically Active</i>			Persentase Bekerja terhadap Angkatan Kerja <i>Percentage of Working to Economically Active</i>
	Bekerja <i>Working</i>	Pengangguran ² <i>Unemployment²</i>	Jumlah Angkatan Kerja <i>Total of Economically Active</i>	
(1)	(2)	(3)	(4)	(5)
<= SD	120 851	2 493	123 344	97,98
SMP	33 517	1 195	34 712	96,56
SMA Umum	29 282	1 266	30 548	95,86
SMA Kejuruan	7 134	742	7 876	90,58
Diploma i/ii/iii	3 085	297	3 382	91,22
Universitas	11 261	789	12 050	93,45
Jumlah/Total	205 130	6 782	211 912	96,80

Lanjutan Tabel/*Continued Table 3.2.2*

Pendidikan Tertinggi yang Ditamatkan <i>Educational Attainment</i>	Bukan Angkatan Kerja <i>Not Economically Active</i>	Jumlah Total	Persentase Angkatan Kerja terhadap Penduduk Usia Kerja <i>Percentage of Economically Active to Working Age Population</i>
(1)	(6)	(7)	(8)
<= SD	32 226	155 570	79,29
SMP	26 734	61 446	56,49
SMA Umum	17 680	48 228	63,34
SMA Kejuruan	1 366	9 242	85,22
Diploma i/ii/iii	2 610	5 992	56,44
Universitas	2 748	14 798	81,43
Jumlah/Total	83 364	295 276	71,77

Catatan/Note: --

Sumber/Source: BPS, Survei Angkatan Kerja Nasional (Sakernas) Agustus/BPS-Statistics Indonesia, August National Labor Force Survey

Tabel 3.2.3
Table

Penduduk Berumur 15 Tahun Ke Atas yang Bekerja Selama Seminggu yang Lalu Menurut Status Pekerjaan Utama dan Jenis Kelamin di Kabupaten Sintang, 2019
Population 15 Years of Age and Over who Worked During The Previous Week by Main Employment Status and Sex in Sintang Regency, 2019

Status Pekerjaan Utama <i>Main Employment Status</i>	Laki-Laki <i>Male</i>	Perempuan <i>Female</i>	Jumlah <i>Total</i>
(1)	(2)	(3)	(4)
Berusaha sendiri <i>Own account worker</i>	26 904	17 226	44 130
Berusaha dibantu buruh tidak tetap/buruh tidak dibayar <i>Employer assisted by temporary worker/unpaid worker</i>	37 355	8 033	89 518
Berusaha dibantu buruh tetap/buruh dibayar <i>Employer assisted by permanent worker/paid worker</i>	2 527	517	48 432
Buruh/Karyawan/Pegawai/ <i>Employee</i>	37 912	12 943	53 899
Pekerja bebas <i>Casual worker</i>	4 793	912	56 560
Pekerja keluarga/tak dibayar <i>Family worker/unpaid worker</i>	13 795	42 213	61 713
Jumlah/Total	123 286	81 844	261 138

Catatan/Note: ...

Sumber/Source: BPS, Survei Angkatan Kerja Nasional (Sakernas) Agustus/BPS-Statistics Indonesia, August National Labor Force Survey

Tabel 3.2.4 Pencari Kerja Terdaftar, Lowongan Kerja Terdaftar, dan Penempatan/Pemenuhan Tenaga Kerja Menurut Kecamatan dan jenis Kelamin di Kabupaten Sintang, 2019
Table 3.2.4 Registered Job Applicants, Registered Job Vacancies, and Placement of Worker by Subdistrict and Sex in Sintang Regency, 2019

Kecamatan Subdistrict	Pencari Kerja Job Applicants		
	Laki-laki Male	Perempuan Female	Jumlah Total
(1)	(2)	(3)	(4)
Serawai	16	5	21
Ambalau	9	11	20
Kayan Hulu	19	8	27
Sepauk	40	28	68
Tempunak	37	16	53
Sungai Tebelian	72	47	119
Sintang	290	251	541
Dedai	30	29	59
Kayan Hilir	33	19	52
Kelam Permai	20	22	42
Binjai Hulu	34	11	45
Ketungau Hilir	12	2	14
Ketungau Tengah	31	12	43
Ketungau Hulu	7	2	9
Kabupaten Sintang	650	463	1 113

Lanjutan Tabel/Continued Table 3.2.4

Kecamatan Subdistrict	Lowongan Kerja Terdaftar Registered Job Vacancies		
	Laki-laki Male	Perempuan Female	Jumlah Total
(1)	(5)	(6)	(7)
Serawai	-	-	-
Ambalau	-	-	-
Kayan Hulu	-	-	-
Sepauk	-	-	-
Tempunak	-	-	-
Sungai Tebelian	40	8	48
Sintang	136	125	261
Dedai	-	-	-
Kayan Hilir	-	-	-
Kelam Permai	-	-	-
Binjai Hulu	-	-	-
Ketungau Hilir	2	-	2
Ketungau Tengah	20	2	22
Ketungau Hulu	1	1	2
Kabupaten Sintang	199	136	355

Lanjutan Tabel/Continued Table 3.2.4

Kecamatan Subdistrict	Pemenuhan Tenaga Kerja Placement of Worker		
	Laki-laki Male	Perempuan Female	Jumlah Total
(1)	(8)	(9)	(10)
Serawai	-	-	-
Ambalau	-	-	-
Kayan Hulu	-	-	-
Sepauk	-	-	-
Tempunak	-	-	-
Sungai Tebelian	34	8	42
Sintang	141	131	272
Dedai	-	-	-
Kayan Hilir	-	-	-
Kelam Permai	-	-	-
Binjai Hulu	-	-	-
Ketungau Hilir	-	-	-
Ketungau Tengah	20	2	22
Ketungau Hulu	1	1	2
Kabupaten Sintang	196	142	338

Catatan/Note: ...

Sumber/Source: Dinas Tenaga Kerja dan Transmigrasi Kabupaten Sintang

Tabel 3.2.5 Tingkat Partisipasi Angkatan Kerja (TPAK) dan Tingkat Pengangguran Terbuka (TPT) di Kab Sintang, 2019
TPAK and TPT in Sintang Regency, 2019

Jenis Kegiatan Subdistrict	Laki-laki Male	Perempuan Female	Jumlah Total
(1)	(2)	(3)	(4)
1. Tingkat Partisipasi Angkatan Kerja (TPAK)	84,21	58,53	71,77
2. Tingkat Pengangguran Terbuka (TPT)	3,80	2,28	3,20

Catatan/Note: Data Sakernas 2019
 Sumber/Source: BPS Kabupaten Sintang

Tabel 3.2.6 Tingkat Partisipasi Angkatan Kerja (TPAK) dan Tingkat Pengangguran Terbuka (TPT) Menurut Jenis Kegiatan di Kab Sintang, 2019
TPAK and TPT by Type of Activity in Sintang Regency, 2019

Jenis Kegiatan Type of Activity	Laki-laki Male	Perempuan Female	Jumlah Total
(1)	(2)	(3)	(4)
1. Pertanian Perkebunan Perburuan dan Perikanan	64,53	73,02	67,94
2. Pertambangan dan Penggalian	6,53	-	3,91
3. Industri	1,64	1,36	1,52
4. Listrik Gas dan Air Minum	1,85	-	1,11
5. Konstruksi	5,62	0,15	3,42
6. Perdagangan, Rumah Makan, dan Akomodasi	9,88	17,36	12,88
7. Transportasi, Pergudangan, dan Komunikasi	2,59	0,15	1,61
8. Lembaga Keuangan, Real Estate, Usaha Persewaan, dan Jasa Perusahaan	0,78	0,77	0,77
9. Jasa Kearsyarakatan Sosial dan Perseorangan	6,58	7,20	6,83
Jumlah / Total			

Catatan/Note: Data Sakernas 2019

Sumber/Source: BPS Kabupaten Sintang

SOSIAL & KESEJAHTERAAN RAKYAT
SOCIAL & WELFARE

tahun/year

2019

JUMLAH SEKOLAH DI KABUPATEN SINTANG
Number of School in Sintang Regency

440 SD
elementary school

38 SMA
senior high school

121 SMP
Junior High School

18 SMK
Vocational High School



PENJELASAN TEKNIS

1. Rumah Sakit adalah tempat pemeriksaan dan perawatan kesehatan, biasanya berada di bawah pengawasan dokter/tenaga medis, yang melayani penderita yang sakit untuk berobat rawat jalan atau rawat inap.
2. Poliklinik adalah sarana kesehatan yang dipakai untuk pelayanan berobat jalan, biasanya berada di bawah pengawasan dokter/tenaga medis.
3. Puskesmas (Pusat Kesehatan Masyarakat) adalah unit pelaksana teknis dinas kesehatan kabupaten/ kota yang mempunyai fungsi utama sebagai penyelenggara pelayanan kesehatan tingkat pertama. Wilayah kerja puskesmas maksimal adalah satu kecamatan dan untuk dapat menjangkau wilayah kerjanya, puskesmas mempunyai jaringan pelayanan yang meliputi unit Puskesmas Pembantu (Pustu), unit Puskesmas Keliling (Puskel), dan unit bidan desa/komunitas (Peraturan Menteri Kesehatan RI No. 75 Tahun 2014 Tentang Pusat Kesehatan Masyarakat).

TECHNICAL NOTES

1. *Hospital is a place for health check, usually controlled/supervised by doctors/medical personnel to serve the ill patients treatment services.*
2. *Polyclinic is a health facility in which to get outpatient services, usually under the control of doctor/medical personnel.*
3. *Public Health Center is technical implementation unit of regency health department that have the primary function as a first-level health care providers. The working area standard of public health center is one district and to reach their working areas, public health centers have a service network covering subsidiary of public health center, mobile public health center units, and midwife units (Regulation of the Minister of Health of Indonesia Number 75 Year 2014 about Public Health Center).*

4. Apotek adalah suatu tempat tertentu yang digunakan untuk melakukan pekerjaan kefarmasian, dan penyaluran/penjualan obat atau bahan farmasi dan perbekalan kesehatan lainnya kepada masyarakat yang dikelola oleh tenaga apoteker.
 5. Peristiwa tindak pidana yang dilaporkan ialah setiap peristiwa yang diterima kepolisian dari laporan masyarakat, atau peristiwa dimana pelakunya tertangkap tangan oleh kepolisian.
 6. Jumlah tindak pidana menggambarkan jumlah kasus tindak pidana yang terjadi pada kurun waktu tertentu.
 7. Penduduk miskin adalah penduduk yang memiliki rata-rata pengeluaran perkapita perbulan di bawah garis kemiskinan
 8. Untuk mengukur kemiskinan, BPS menggunakan konsep kemampuan memenuhi kebutuhan dasar. dengan pendekatan ini, kemiskinan dipandang sebagai ketidakmampuan dari sisi ekonomi untuk memenuhi kebutuhan dasar makanan dan bukan makanan yang diukur dari sisi pengeluaran.
4. *Pharmacy is a specific place that is used for pharmaceutical jobs, and distribution/sale of drugs/ pharmaceuticals and other medical supplies to people that are administered by trained pharmacist*
 5. *Reported crime incidence includes all criminal cases reported and received by police office, and all crimes caught police.*
 6. *Crime total refers to the number of criminal cases occurring during a given period.*
 7. *The poor population is the population that has an average per capita expenditure per month below the poverty line.*
 8. *To measure poverty, BPS uses the concept of ability to meet basic needs. with this approach, poverty is seen as the inability of the economic side to meet the basic needs of food and non-food which are measured in terms of expenditure.*

9. Indeks Kedalaman Kemiskinan adalah rata-rata kesenjangan pengeluaran masing-masing penduduk miskin terhadap garis kemiskinan. Semakin tinggi indeks, semakin jauh rata-rata pengeluaran penduduk dari garis kemiskinan.
10. Indeks Keparahan Kemiskinan adalah gambaran mengenai penyebaran pengeluaran diantara penduduk miskin. Semakin tinggi nilai indeks, semakin tinggi ketimpangan pengeluaran diantara penduduk miskin.
11. Angka Partisipasi Kasar (APK) adalah proporsi anak sekolah pada suatu jenjang tertentu terhadap penduduk pada kelompok usia tertentu. Pendidikan Non Formal (Paket A, Paket B, dan Paket C) turut diperhitungkan.
12. Angka Partisipasi Murni (APM) adalah proporsi dari penduduk kelompok usia sekolah tertentu yang sedang bersekolah tepat di jenjang pendidikan yang seharusnya (sesuai antara umur penduduk dengan ketentuan usia bersekolah di jenjang tersebut) terhadap penduduk kelompok usia sekolah yang bersesuaian. Pendidikan Non Formal (Paket A, Paket B, Paket C) turut diperhitungkan.
9. *The Poverty Gap Index is the average expenditure gap of each poor population against the poverty line. the higher the index, the further the average population expenditure is from the poverty line.*
10. The Poverty Severity Index is a picture of the spread of expenditure among the poor. The higher the index value, the higher the disparity in expenditure among the poor.
11. Crude Participation Rate (GER) is the proportion of school children at a certain level to the population at a certain age group. Non-Formal Education (Paket A, Paket B, and Paket C) are included.
12. Net Participation Rate (NPR) is the proportion of the population of certain school age groups who are in school right at the level of education that should be (according to the age of the population with the provisions of the age of schooling at that level) of the population of the appropriate school age group. Non-Formal Education (Paket A, Paket B, and Paket C) are included.

ULASAN**DESCRIPTION**

Pendidikan merupakan proses pembudayaan yakni suatu usaha memberikan nilai-nilai luhur kepada generasi baru dalam masyarakat yang tidak hanya bersifat pemeliharaan tapi juga dengan maksud memajukan serta mengembangkan kebudayaan menuju kearah keluhuran hidup kemanusiaan. Pendidikan yang memadai akan menghasilkan sumber daya manusia yang unggul yang kemudian mampu bersaing di era globalisasi dan mampu bersikap kritis dalam perkembangan jaman saat ini.

Ketersediaan sarana dan prasarana pendidikan yang memadai tentunya akan menjadi salah satu faktor penunjang terciptanya sumber daya manusia yang mumpuni. Jumlah sekolah dasar (SD) di Kabupaten Sintang pada tahun 2019/2020 adalah sebanyak 441 sekolah dengan jumlah murid sebanyak 53.922 siswa dan 3.017 guru. Rasio murid terhadap guru untuk jenjang sekolah dasar (SD) adalah sebesar 17,87 yang artinya 1 guru mendampingi 17-18 murid.

Untuk Sekolah Menengah Pertama (SMP) jumlah sekolah pada tahun ajaran 2019/2020 adalah sebanyak 121 sekolah. Jumlah guru untuk jenjang menengah pertama sebanyak 1.191 guru, sedangkan jumlah siswa SMP pada tahun ajaran 2019/2020 sebanyak 21.146 siswa.

Education is a process of acculturation that give the values for the people in the community are not only for raising but also for advance and develop the culture. A good education will produced a superior human resources that able to compete in the era of globalization and capable to be critical in the development of the current era.

The availability of educational facilities will surely be one of the supporting factors to make qualified human resources. The number of elementary school (SD) Sintang in 2019/2020 was 441 schools with 53.922 students and 3.017 teachers. The student-teacher ratio for primary school level (SD) is 17.87, which means one teacher accompanying 17-18 students.

For the Junior Secondary School (SMP) the number of schools in the academic year 2019/2020 are 121 schools. The number of teachers for the secondary level is 1,191 teachers and the number of junior high school student is 21,146 students.

Pada Sekolah Menengah Atas (SMA) jumlah sekolah pada tahun ajaran 2019/2020 adalah sebanyak 38 sekolah dengan jumlah guru sebesar 577 guru dan jumlah murid sebanyak 9.793 siswa.

Di Kabupaten Sintang terdapat 6 (enam) Perguruan Tinggi yaitu: Universitas Kapuas, Sekolah Tinggi Keguruan Ilmu Pendidikan (STKIP), Sekolah Tinggi Theologi Khatulistiwa (STTK), Sekolah Tinggi Agama Islam Ma'arif (STAIMA), STIKES Kapuas Raya, dan Universitas Muhammadiyah Kampus Sintang.

Pemerintah selalu memperhatikan dan berupaya meningkatkan derajat atau tingkat kesehatan masyarakat karena unsur kemanusiaan, hal ini dapat kita ketahui dari adanya pembangunan berbagai fasilitas kesehatan. Dengan adanya prasarana kesehatan yang memadai maka diharapkan tingkat pelayanan kesehatan dapat lebih baik.

Pelayanan kesehatan merupakan salah satu kewajiban negara terhadap rakyatnya. Sebab status kesehatan masyarakat adalah salah satu indikator penting dari seluruh indikator yang ada dan merupakan faktor penting dari produktifitas ekonomi.

The number of Senior High School (SMA) in the academic year 2019/2020 is 38 schools with 577 teachers and the number of students are 9.793 students.

There are 6 Universities in Sintang: . They are Universitas Kapuas, Sekolah Tinggi Keguruan Ilmu Pendidikan (STKIP), Sekolah Tinggi Theologi Khatulistiwa (STTK), Sekolah Tinggi Agama Islam Ma'arif (STAIMA), STIKES Kapuas Raya, and Universitas Muhammadiyah Kampus Sintang.

The Government always pays attention and trying to increase the level of public health for the humanitarian element, can we know it from the development of many health facilities. With the good medical infrastructure, the level of health care can be better.

Health care is one of government's responsibility for their resident . Because the status of public health is one important indicator of all indicators and an important factor for economic productivity.

Pembangunan di bidang kesehatan saat ini diarahkan pada penyediaan berbagai sarana dan prasarana kesehatan yang meliputi bangunan fisik (Rumah Sakit, Puskesmas, Balai Pengobatan dan Poliklinik) serta pengadaan tenaga kesehatan yang terampil.

Pada tahun 2019, fasilitas kesehatan yang ada di Kabupaten Sintang terdiri dari 3 Rumah Sakit Umum, 1 Rumah Sakit Bersalin, 14 poliklinik, 23 puskesmas, 86 puskesmas pembantu, dan 15 apotek.

Program Keluarga Berencana Nasional (KBN) merupakan program yang dicanangkan oleh Pemerintah dengan tujuan untuk meningkatkan kualitas penduduk atau masyarakat, mutu sumber daya manusia, kesehatan dan kesejahteraan sosial yang dilaksanakan melalui pengaturan jarak dan jumlah kelahiran anak ideal.

Di Kabupaten Sintang pada tahun 2019 peserta KB baru tercatat sebanyak 4.817 pasangan. Sementara peserta KB aktif tercatat sebanyak 61.227 pasangan dibandingkan dengan jumlah pasangan usia subur (PUS) sebanyak 78.046 pasangan.

Development in the health sector is for providing various facilities and infrastructure health, which includes physical buildings (hospitals, health centers, Medical Clinic and Polyclinic) as well as the skilled health care personnel.

In 2019, there are 3 hospitals, 1 maternity hospital, 14 polyclinics, 23 public health center, 86 subsidiary of public health center, and 15 pharmacies.

National Family Planning Program (KBN) is a program initiated by the Government for improving the quality of people or communities, the quality of human resources, health and social welfare that are carried through the spacing and number of births of children ideal.

In 2019 the new birth planning participants in Sintang was 54.817 couples. While active family birth planning participants totaled 61.227 couples compared with the number of couples of reproductive age (EFA) as many as 78.046 couples.

Sebagai indikator keamanan, maka statistik kriminal perlu diamati dari waktu ke waktu, karena semakin tinggi frekuensi tindak kriminal akan merupakan ancaman yang serius terhadap keamanan dan ketertiban masyarakat.

Secara umum tindak kriminal yang terjadi dalam masyarakat Kabupaten Sintang, seperti laporan Polres Sintang pada tahun 2019 yang terbanyak adalah kasus curat yaitu sebanyak 45 kasus dan diikuti oleh penganiayaan biasa, penggelapan, dan perjudian.

Pada tahun 2019, persentase penduduk miskin di Kabupaten Sintang adalah sebanyak 9,65 persen. Jumlah ini menurun dari tahun 2018 yaitu sebesar 10,35 persen. Indeks kedalaman kemiskinan Kabupaten Sintang berada pada angka 1,3; menurun dari tahun 2018 yang artinya jarak antara pengeluaran masyarakat miskin makin kecil dari garis kemiskinan. Selain itu, indeks keparahan kemiskinan Kabupaten Sintang pada tahun 2019 berada pada angka 0,26; menurun dari tahun 2018.

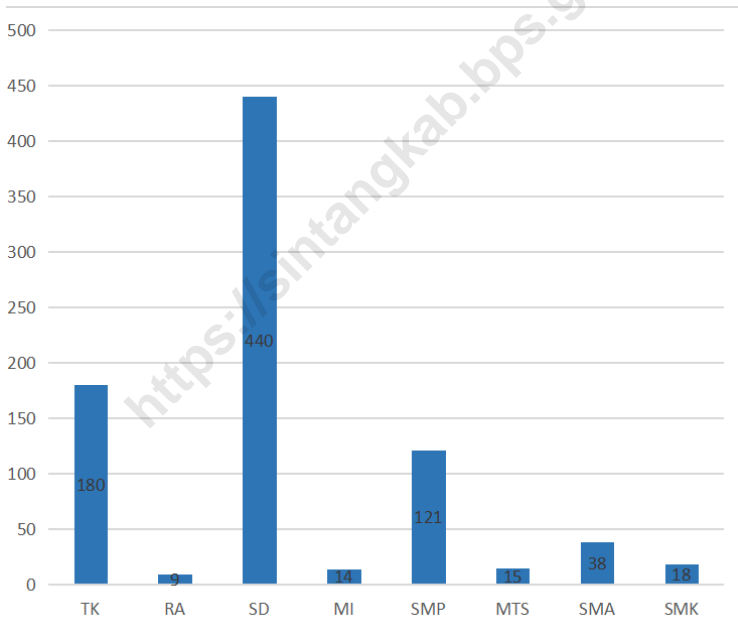
As an indicator of security, crime statistics will be observed from time to time, because the higher frequency of crime would constitute a serious threat to security and public order.

In general, the criminal acts that occurred in the Sintang District community, such as the Sintang District Police report in 2018, were the most common crimes, which were 49 cases and were followed by usual harassment, embezzlement and gambling.

In 2019, the percentage of poor people in Sintang Regency was 9.65 percent. This number decreased from 2018 which was 10.35 percent. The poverty depth index of Sintang Regency is 1.3; decreased from 2018. It means that the distance between the expenditure of the poor from the poverty line is getting shorter. Furthermore, the poverty severity index of Sintang Regency in 2019 was at 0.26; decreased from 2018.

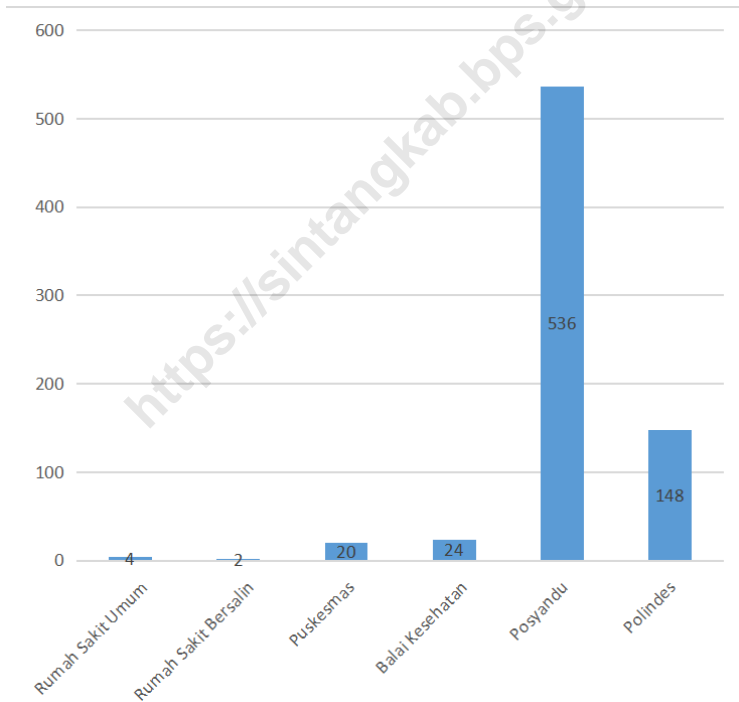
Gambar 4.1
Figures

Banyaknya Sekolah di Kabupaten Sintang, 2019
Number of Schools in Sintang Regency, 2019



Sumber/Source : Dinas Pendidikan dan Kebudayaan Kab. Sintang

Gambar 4.1 Banyaknya Fasilitas Kesehatan di Kabupaten Sintang, 2019
Figures **Number of Health Facilities in Sintang Regency, 2019**



Sumber/Source : Dinas Kesehatan Kab. Sintang

4.1 PENDIDIKAN EDUCATION

Tabel 4.1.1 Jumlah Sekolah, Guru, dan Murid Taman Kanak-Kanak (TK) di Bawah Kementerian Pendidikan dan Kebudayaan Menurut Kecamatan di Kabupaten Sintang, 2018/2019 dan 2019/2020
Number of Schools, Teachers, and Pupils in Kindergarten Under The Ministry of Education and Culture by Subdistrict in Sintang Regency, 2018/2019 dan 2019/2020

Kecamatan Subdistrict	Sekolah/Schools					
	Negeri/Public		Swasta/Private		Jumlah/Total	
	2018/2019	2019/2020	2018/2019	2019/2020	2018/2019	2019/2020
(1)	(2)	(3)	(4)	(5)	(6)	(7)
Serawai	-	-	4	4	4	4
Ambalau	-	-	1	1	1	1
Kayan Hulu	-	-	3	3	3	3
Sepauk	-	-	18	18	18	18
Tempunak	-	-	17	17	17	17
Sungai Tebelian	-	-	31	31	41	41
Sintang	2	2	44	44	46	46
Dedai	-	-	12	12	12	12
Kayan Hilir	-	-	12	12	12	12
Kelam Permai	-	-	9	9	9	9
Binjai Hulu	-	-	9	9	9	9
Ketungau Hilir	-	-	2	2	2	2
Ketungau Tengah	-	-	9	9	9	9
Ketungau Hulu	-	-	7	7	7	7
Kabupaten Sintang	2	2	178	178	180	180

Lanjutan Tabel/Continued Table 4.1.1

Kecamatan Subdistrict	Guru ¹ /Teachers ¹					
	Negeri/Public		Swasta/Private		Jumlah/Total	
	2018/2019	2019/2020	2018/2019	2019/2020	2018/2019	2019/2020
(1)	(8)	(9)	(10)	(11)	(12)	(13)
Serawai	-	-	8	8	8	8
Ambalau	-	-	-	-	-	-
Kayan Hulu	-	-	7	7	7	7
Sepauk	-	-	58	58	58	58
Tempunak	-	-	51	51	51	51
Sungai Tebelian	-	-	111	111	111	111
Sintang	20	20	196	196	216	216
Dedai	-	-	43	43	43	43
Kayan Hilir	-	-	40	40	40	40
Kelam Permai	-	-	26	26	26	26
Binjai Hulu	-	-	24	24	24	24
Ketungau Hilir	-	-	5	5	5	5
Ketungau Tengah	-	-	35	35	35	35
Ketungau Hulu	-	-	19	19	19	19
Kabupaten Sintang	20	20	623	623	643	643

Lanjutan Tabel/Continued Table 4.1.1

Kecamatan Subdistrict	Murid/Students					
	Negeri/Public		Swasta/Private		Jumlah/Total	
	2018/2019	2019/2020	2018/2019	2019/2020	2018/2019	2019/2020
(1)	(14)	(15)	(16)	(17)	(18)	(19)
Serawai	-	-	132	132	132	132
Ambalau	-	-	-	-	-	-
Kayan Hulu	-	-	48	48	48	48
Sepauk	-	-	454	454	454	454
Tempunak	-	-	373	373	373	373
Sungai Tebelian	-	-	821	821	821	821
Sintang	194	194	1 883	1 883	2 077	2 077
Dedai	-	-	405	405	405	405
Kayan Hilir	-	-	375	375	375	375
Kelam Permai	-	-	246	246	246	246
Binjai Hulu	-	-	203	203	203	203
Ketungau Hilir	-	-	21	21	21	21
Ketungau Tengah	-	-	293	293	293	293
Ketungau Hulu	-	-	155	155	155	155
Kabupaten Sintang	194	194	5 409	5 409	5 603	5 603

Catatan/Note: ¹ Jumlah guru termasuk kepala sekolah dan guru/The total of teachers including headmaster and teacher

Sumber/Source: Kementerian Pendidikan dan Kebudayaan, Data Semester Ganjil/Ministry of Educations and Culture, Odd Semester Data

Tabel
Table 4.1.2

**Jumlah Sekolah, Guru, dan Murid Raudatul Athfal (RA)
di Bawah Kementerian Agama Menurut Kecamatan di
Kabupaten Sintang, 2018/2019 dan 2019/2020**
*Number of Schools, Teachers, and Pupils in Raudatul Athfal
(RA) Under The Ministry of Religious Affairs by Subdistrict in
Sintang Regency, 2018/2019 dan 2019/2020*

Kecamatan Subdistrict	Sekolah/Schools		Guru/Teachers		Murid/Pupils	
	2018/2019	2019/2020	2018/2019	2019/2020	2018/2019	2019/2020
(1)	(2)	(3)	(4)	(5)	(6)	(7)
Serawai	-	...	-	...	-	...
Ambalau	-	...	-	...	-	...
Kayan Hulu	-	...	-	...	-	...
Sepauk	2	...	7	...	62	...
Tempunak	1	...	4	...	34	...
Sungai Tebelian	4	...	16	...	140	...
Sintang	1	...	18	...	178	...
Dedai	1	...	2	...	10	...
Kayan Hilir	-	...	-	...	-	...
Kelam Permai	-	...	-	...	-	...
Binjai Hulu	-	...	-	...	-	...
Ketungau Hilir	-	...	-	...	-	...
Ketungau Tengah	-	...	-	...	-	...
Ketungau Hulu	-	...	-	...	-	...
Kabupaten Sintang	9	...	47	...	424	...

Catatan/Note: ...

Sumber/Source: Kementerian Agama, Data Semester Ganjil/Ministry of Religious Affairs, Odd Semester Data

Tabel
Table 4.1.3

**Jumlah Sekolah, Guru, dan Murid Sekolah Dasar (SD)
di Bawah Kementerian Pendidikan dan Kebudayaan
Menurut Kecamatan di Kabupaten Sintang, 2018/2019
dan 2019/2020**
*Number of Schools, Teachers, and Pupils in Primary Schools
Under The Ministry of Education and Culture by Subdistrict
in Sintang Regency, 2018/2019 dan 2019/2020*

Kecamatan Subdistrict	Sekolah/Schools					
	Negeri/Public		Swasta/Private		Jumlah/Total	
	2018/2019	2019/2020	2018/2019	2019/2020	2018/2019	2019/2020
(1)	(2)	(3)	(4)	(5)	(6)	(7)
Serawai	29	29	-	-	29	29
Ambalau	28	28	-	-	28	28
Kayan Hulu	34	34	-	-	34	34
Sepauk	44	44	-	-	44	44
Tempunak	27	27	-	-	27	27
Sungai Tebelian	30	30	2	3	32	33
Sintang	28	28	6	6	34	34
Dedai	28	28	-	-	28	28
Kayan Hilir	34	34	-	-	34	34
Kelam Permai	17	17	-	-	17	17
Binjai Hulu	11	11	1	1	12	12
Ketungau Hilir	39	39	1	1	40	40
Ketungau Tengah	47	47	-	-	47	47
Ketungau Hulu	34	34	-	-	34	34
Kabupaten Sintang	430	430	10	11	440	441

Lanjutan Tabel/Continued Table 4.1.3

Kecamatan Subdistrict	Guru ¹ /Teachers ¹					
	Negeri/Public		Swasta/Private		Jumlah/Total	
	2018/2019	2019/2020	2018/2019	2019/2020	2018/2019	2019/2020
(1)	(8)	(9)	(10)	(11)	(12)	(13)
Serawai	189	...	-	...	189	183
Ambalau	159	...	-	...	159	161
Kayan Hulu	192	...	-	...	192	182
Sepauk	301	...	-	...	301	297
Tempunak	178	...	-	...	178	180
Sungai Tebelian	211	...	9	...	230	225
Sintang	415	...	68	...	483	476
Dedai	210	...	-	...	210	207
Kayan Hilir	228	...	-	...	228	228
Kelam Permai	125	...	-	...	125	123
Binjai Hulu	86	...	4	...	90	91
Ketungau Hilir	171	...	2	...	173	174
Ketungau Tengah	312	...	-	...	312	300
Ketungau Hulu	201	...	-	...	201	190
Kabupaten Sintang	2 988	...	83	...	3 071	3 017

Lanjutan Tabel/*Continued Table 4.1.3*

Kecamatan Subdistrict	Murid/Students					
	Negeri/Public		Swasta/Private		Jumlah/Total	
	2018/2019	2019/2020	2018/2019	2019/2020	2018/2019	2019/2020
(1)	(14)	(15)	(16)	(17)	(18)	(19)
Serawai	3 349	...	-	...	3 349	3 320
Ambalau	2 144	...	-	...	2 144	2 112
Kayan Hulu	3 430	...	-	...	3 430	3 394
Sepauk	6 435	6 435	6 389
Tempunak	3 865	...	-	...	3 862	3 842
Sungai Tebelian	3 979	...	-	...	4 073	4 028
Sintang	6 959	...	94	...	8 650	8 600
Dedai	3 517	...	1 691	...	3 517	3 485
Kayan Hilir	3 559	...	-	...	3 559	3 528
Kelam Permai	2 162	...	-	...	2 162	2 149
Binjai Hulu	1 657	...	12	...	1 699	1 656
Ketungau Hilir	3 338	...	39	...	3 377	3 354
Ketungau Tengah	4 866	...	-	...	4 866	4 827
Ketungau Hulu	3 236	...	-	...	3 236	3 238
Kabupaten Sintang	52 496	...	1 836	...	54 332	53 922

Catatan/Note: ¹ Jumlah guru termasuk kepala sekolah dan guru/The total of teachers including headmaster and teacher

Sumber/Source: Kementerian Pendidikan dan Kebudayaan, Data Semester Ganji/Ministry of Educations and Culture, Odd Semester Data

Tabel
Table 4.1.4

Jumlah Sekolah, Guru, dan Murid Madrasah Ibtidaiyah (MI) di Bawah Kementerian Agama Menurut Kecamatan Menurut Kecamatan di Kabupaten Sintang, 2018/2019 dan 2019/2020
Number of Schools, Teachers, and Pupils in Madrasah Ibtidaiyah (MI) Under The Ministry of Religious Affairs by Subdistrict in Sintang Regency, 2018/2019 dan 2019/2020

Kecamatan Subdistrict	Sekolah/Schools		Guru/Teachers		Murid/Pupils	
	2018/2019	2019/2020	2018/2019	2019/2020	2018/2019	2019/2020
(1)	(2)	(3)	(4)	(5)	(6)	(7)
Serawai	-	...	-	...	-	...
Ambalau	-	...	-	...	-	...
Kayan Hulu	-	...	-	...	-	...
Sepauk	3	...	24	...	490	...
Tempunak	-	...	-	...	-	...
Sungai Tebelian	5	...	29	...	401	...
Sintang	5	...	82	...	1 577	...
Dedai	-	...	-	...	-	...
Kayan Hilir	-	...	-	...	-	...
Kelam Permai	-	...	-	...	-	...
Binjai Hulu	1	...	3	...	26	...
Ketungau Hilir	-	...	-	...	-	...
Ketungau Tengah	-	...	-	...	-	...
Ketungau Hulu	-	...	-	...	-	...
Kabupaten Sintang	14	...	138	...	2 494	...

Catatan/Note: ...

Sumber/Source: Kementerian Agama, Data Semester Ganjil/Ministry of Religious Affairs, Odd Semester Data

Tabel 4.1.5
Table

Jumlah Sekolah, Guru, dan Murid Sekolah Menengah Pertama (SMP) di Bawah Kementerian Pendidikan dan Kebudayaan Menurut Kecamatan di Kabupaten Sintang, 2018/2019 dan 2019/2020
Number of Schools, Teachers, and Pupils in Junior High Schools Under The Ministry of Education and Culture by Subdistrict in Sintang Regency, 2018/2019 dan 2019/2020

Kecamatan Subdistrict	Sekolah/Schools					
	Negeri/Public		Swasta/Private		Jumlah/Total	
	2018/2019	2019/2020	2018/2019	2019/2020	2018/2019	2019/2020
(1)	(2)	(3)	(4)	(5)	(6)	(7)
Serawai	6	6	2	2	8	8
Ambalau	6	6	-	-	6	6
Kayan Hulu	8	8	-	-	8	8
Sepauk	12	12	-	-	12	12
Tempunak	8	8	-	-	8	8
Sungai Tebelian	5	5	2	3	7	8
Sintang	8	8	8	8	16	16
Dedai	8	8	-	-	8	8
Kayan Hilir	10	10	-	-	10	10
Kelam Permai	6	6	-	-	6	6
Binjai Hulu	2	2	-	-	2	2
Ketungau Hilir	8	8	1	1	9	9
Ketungau Tengah	11	11	1	-	12	11
Ketungau Hulu	9	9	-	-	9	9
Kabupaten Sintang	107	107	14	14	121	121

Lanjutan Tabel/*Continued Table 4.1.5*

Kecamatan Subdistrict	Guru ¹ /Teachers ¹					
	Negeri/Public		Swasta/Private		Jumlah/Total	
	2018/2019	2019/2020	2018/2019	2019/2020	2018/2019	2019/2020
(1)	(8)	(9)	(10)	(11)	(12)	(13)
Serawai	48	...	14	...	62	59
Ambalau	39	...	-	...	39	40
Kayan Hulu	66	...	-	...	66	67
Sepauk	109	...	-	...	109	111
Tempunak	87	...	-	...	87	86
Sungai Tebelian	73	...	12	...	85	91
Sintang	198	...	53	...	251	257
Dedai	91	...	-	...	91	91
Kayan Hilir	76	...	-	...	76	75
Kelam Permai	62	...	-	...	62	60
Binjai Hulu	26	...	-	...	26	24
Ketungau Hilir	53	...	7	...	60	60
Ketungau Tengah	104	...	-	...	104	99
Ketungau Hulu	74	...	-	...	74	71
Kabupaten Sintang	1 106	...	86	...	1 192	1 191

Lanjutan Tabel/*Continued Table 4.1.5*

Kecamatan Subdistrict	Murid/Students					
	Negeri/Public		Swasta/Private		Jumlah/Total	
	2018/2019	2019/2020	2018/2019	2019/2020	2018/2019	2019/2020
(1)	(14)	(15)	(16)	(17)	(18)	(19)
Serawai	944	...	399	...	1 343	1 301
Ambalau	793	...	-	...	793	772
Kayan Hulu	1 183	...	-	...	1 183	1 147
Sepauk	2 311	...	-	...	2 311	2 186
Tempunak	1 569	...	-	...	1 569	1 542
Sungai Tebelian	1 122	...	288	...	1 410	1 421
Sintang	3 058	...	1 100	...	4 158	4 099
Dedai	1 490	...	-	...	1 490	1 459
Kayan Hilir	1 478	...	-	...	1 478	1 445
Kelam Permai	950	...	-	...	950	936
Binjai Hulu	471	...	-	...	471	489
Ketungau Hilir	1 131	...	19	...	1 150	1 119
Ketungau Tengah	1 947	...	13	...	1 960	1 928
Ketungau Hulu	1 343	...	-	...	1 343	1 302
Kabupaten Sintang	19 790	...	1 819	...	21 609	21 146

Catatan/Note: ¹ Jumlah guru termasuk kepala sekolah dan guru/*The total of teachers including headmaster and teacher*

Sumber/Source: Kementerian Pendidikan dan Kebudayaan, Data Semester Ganjil/*Ministry of Educations and Culture, Odd Semester Data*

Tabel
Table 4.1.6

Jumlah Sekolah, Guru, dan Murid Madrasah Tsanawiyah (MTs) di Bawah Kementerian Agama Menurut Kecamatan di Kabupaten Sintang, 2018/2019 dan 2019/2020
Number of Schools, Teachers, and Pupils in Madrasah Tsanawiyah (MTs) Under The Ministry of Religious Affairs by Subdistrict in Sintang Regency, 2018/2019 dan 2019/2020

Kecamatan Subdistrict	Sekolah/Schools		Guru/Teachers		Murid/Pupils	
	2018/2019	2019/2020	2018/2019	2019/2020	2018/2019	2019/2020
(1)	(2)	(3)	(4)	(5)	(6)	(7)
Serawai	2	...	18	...	213	...
Ambalau	-	...	-	...	-	...
Kayan Hulu	-	...	-	...	-	...
Sepauk	3	...	18	...	177	...
Tempunak	1	...	8	...	50	...
Sungai Tebelian	2	...	51	...	490	...
Sintang	4	...	64	...	1 210	...
Dedai	1	...	5	...	31	...
Kayan Hilir	-	...	-	...	-	...
Kelam Permai	-	...	-	...	-	...
Binjai Hulu	2	...	15	...	95	...
Ketungau Hilir	-	...	-	...	-	...
Ketungau Tengah	-	...	-	...	-	...
Ketungau Hulu	-	...	-	...	-	...
Kabupaten Sintang	15	...	179	...	2 266	...

Catatan/Note: ...

Sumber/Source: Kementerian Agama, Data Semester Ganjil/Ministry of Religious Affairs, Odd Semester Data

Tabel
Table 4.1.7

Jumlah Sekolah, Guru, dan Murid Sekolah Menengah Atas (SMA) di Bawah Kementerian Pendidikan dan Kebudayaan Menurut Kecamatan di Kabupaten Sintang, 2018/2019 dan 2019/2020
Number of Schools, Teachers, and Pupils in Senior High Schools Under The Ministry of Education and Culture by Subdistrict in Sintang Regency, 2018/2019 dan 2019/2020

Kecamatan Subdistrict	Sekolah/Schools					
	Negeri/Public		Swasta/Private		Jumlah/Total	
	2018/2019	2019/2020	2018/2019	2019/2020	2018/2019	2019/2020
(1)	(2)	(3)	(4)	(5)	(6)	(7)
Serawai	1	1	-	-	1	1
Ambalau	1	1	-	-	1	1
Kayan Hulu	2	2	-	-	2	2
Sepauk	2	3	1	1	3	3
Tempunak	3	3	-	-	3	3
Sungai Tebelian	1	1	1	1	2	2
Sintang	4	4	8	8	12	12
Dedai	2	2	-	-	2	2
Kayan Hilir	2	2	-	-	2	2
Kelam Permai	2	2	-	-	2	2
Binjai Hulu	1	1	1	1	2	2
Ketungau Hilir	1	1	1	1	2	2
Ketungau Tengah	3	3	-	-	3	3
Ketungau Hulu	1	1	-	-	2	2
Kabupaten Sintang	26	26	12	12	38	38

Lanjutan Tabel/Continued Table 4.1.7

Kecamatan Subdistrict	Guru ¹ /Teachers ¹					
	Negeri/Public		Swasta/Private		Jumlah/Total	
	2018/2019	2019/2020	2018/2019	2019/2020	2018/2019	2019/2020
(1)	(8)	(9)	(10)	(11)	(12)	(13)
Serawai	30	...	-	...	30	23
Ambalau	25	...	-	...	25	15
Kayan Hulu	27	...	-	...	27	21
Sepauk	70	...	4	...	74	50
Tempunak	51	...	-	...	51	40
Sungai Tebelian	43	...	9	...	52	34
Sintang	227	...	103	...	330	236
Dedai	28	...	-	...	28	18
Kayan Hilir	28	...	-	...	289	21
Kelam Permai	47	...	-	...	47	33
Binjai Hulu	24	...	9	...	33	25
Ketungau Hilir	18	...	6	...	24	15
Ketungau Tengah	42	...	-	...	42	30
Ketungau Hulu	26	...	-	...	26	16
Kabupaten Sintang	686	...	131	...	817	577

Lanjutan Tabel/*Continued Table 4.1.7*

Kecamatan Subdistrict	Murid/Students					
	Negeri/Public		Swasta/Private		Jumlah/Total	
	2018/2019	2019/2020	2018/2019	2019/2020	2018/2019	2019/2020
(1)	(14)	(15)	(16)	(17)	(18)	(19)
Serawai	470	...	-	...	470	432
Ambalau	199	...	-	...	199	189
Kayan Hulu	448	...	-	...	448	438
Sepauk	736	...	17	...	753	720
Tempunak	393	...	-	...	393	382
Sungai Tebelian	498	...	77	...	575	552
Sintang	2 410	...	1 992	...	4 402	4 305
Dedai	177	...	-	...	177	170
Kayan Hilir	406	...	-	...	406	401
Kelam Permai	480	...	-	...	480	476
Binjai Hulu	311	...	8	...	319	301
Ketungau Hilir	203	...	38	...	241	232
Ketungau Tengah	757	...	-	...	757	752
Ketungau Hulu	449	...	-	...	449	443
Kabupaten Sintang	7 937	...	2 132	...	10 069	9 793

Catatan/Note: ¹ Jumlah guru termasuk kepala sekolah dan guru/*The total of teachers including headmaster and teacher*

Sumber/Source: Kementerian Pendidikan dan Kebudayaan, Data Semester Ganjil/*Ministry of Educations and Culture, Odd Semester Data*

Tabel
Table 4.1.8

Jumlah Sekolah, Guru, dan Murid Madrasah Aliyah (MA) di Bawah Kementerian Agama Menurut Kecamatan di Kabupaten Sintang, 2018/2019 dan 2019/2020
Number of Schools, Teachers, and Pupils in Madrasah Aliyah (MA) Under the Ministry of Religious Affairs by Subdistrict in Sintang Regency, 2018/2019 dan 2019/2020

Kecamatan Subdistrict	Sekolah/Schools		Guru/Teachers		Murid/Pupils	
	2018/2019	2019/2020	2018/2019	2019/2020	2018/2019	2019/2020
(1)	(2)	(3)	(4)	(5)	(6)	(7)
Serawai	-	...	-	...	-	...
Ambalau	-	...	-	...	-	...
Kayan Hulu	-	...	-	...	-	...
Sepauk	1	...	9	...	32	...
Tempunak	-	...	-	...	-	...
Sungai Tebelian	2	...	35	...	265	...
Sintang	3	...	68	...	1 087	...
Dedai	-	...	-	...	-	...
Kayan Hilir	-	...	-	...	-	...
Kelam Permai	-	...	-	...	-	...
Binjai Hulu	-	...	-	...	-	...
Ketungau Hilir	-	...	-	...	-	...
Ketungau Tengah	-	...	-	...	-	...
Ketungau Hulu	-	...	-	...	-	...
Kabupaten Sintang	6	...	112	...	1 384	...

Catatan/Note: ...

Sumber/Source: Kementerian Agama, Data Semester Ganjil/Ministry of Religious Affairs, Odd Semester Data

Tabel 4.1.9
Table

Jumlah Sekolah, Guru, dan Murid Sekolah Menengah Kejuruan (SMK) di Bawah Kementerian Pendidikan dan Kebudayaan Menurut Kecamatan di Kabupaten Sintang, 2018/2019 dan 2019/2020
Number of Schools, Teachers, and Pupils in Vocational High Schools Under The Ministry of Education and Culture by Subdistrict in Sintang Regency, 2018/2019 dan 2019/2020

Kecamatan Subdistrict	Sekolah/Schools					
	Negeri/Public		Swasta/Private		Jumlah/Total	
	2018/2019	2019/2020	2018/2019	2019/2020	2018/2019	2019/2020
(1)	(2)	(3)	(4)	(5)	(6)	(7)
Serawai	1	1	-	-	1	1
Ambalau	-	-	-	-	-	-
Kayan Hulu	-	-	-	-	-	-
Sepauk	1	1	-	-	1	1
Tempunak	-	-	-	-	-	-
Sungai Tebelian	1	1	2	2	3	3
Sintang	1	1	5	5	6	6
Dedai	1	1	-	-	1	1
Kayan Hilir	1	1	-	-	1	1
Kelam Permai	1	1	-	-	1	1
Binjai Hulu	-	-	1	1	1	1
Ketungau Hilir	-	-	-	-	-	-
Ketungau Tengah	1	1	-	-	1	1
Ketungau Hulu	1	1	1	1	2	2
Kabupaten Sintang	9	9	9	9	18	18

Lanjutan Tabel/Continued Table 4.1.9

Kecamatan Subdistrict	Guru ¹ /Teachers ¹					
	Negeri/Public		Swasta/Private		Jumlah/Total	
	2018/2019	2019/2020	2018/2019	2019/2020	2018/2019	2019/2020
(1)	(8)	(9)	(10)	(11)	(12)	(13)
Serawai	12	...	-	...	12	12
Ambalau	-	...	-	...	-	-
Kayan Hulu	-	...	-	...	-	-
Sepauk	23	...	-	...	23	22
Tempunak	-	...	-	...	-	-
Sungai Tebelian	8	...	25	...	33	30
Sintang	101	...	100	...	201	202
Dedai	12	...	-	...	12	13
Kayan Hilir	14	...	-	...	14	14
Kelam Permai	39	...	-	...	39	42
Binjai Hulu	-	...	5	...	5	6
Ketungau Hilir	-	...	-	...	-	-
Ketungau Tengah	26	...	-	...	26	26
Ketungau Hulu	3	...	3	...	6	6
Kabupaten Sintang	238	...	133	...	371	373

Tabel 4.1.10 Jumlah Mahasiswa dan Tenaga Pendidik Pada Perguruan Tinggi di Kabupaten Sintang, 2019
Table 4.1.10 Number of Students and Public University Lecturer at Universities in Sintang Regency, 2019

Perguruan Tinggi University	Mahasiswa Baru		Mahasiswa Sebelumnya		Tenaga Pendidik	
	Laki-laki	Perempuan	Laki-laki	Perempuan	Laki-laki	Perempuan
(1)	(2)	(3)	(4)	(5)	(6)	(7)
1. Universitas Kapuas						
Ilmu Sosial dan Ilmu Politik						
a. Ilmu Administrasi Publik	97	109	321	289	16	2
b. Ilmu Administrasi Bisnis	51	56	125	134	9	4
Pertanian						
a. Agroteknologi	31	8	163	33	3	4
b. Kehutanan	23	1	116	15	4	3
Keguruan dan Ilmu Pendidikan						
a. Pend. Biologi	2	9	22	64	16	2
b. Pend. Bahasa Inggris	1	1	5	3	9	4
Hukum						
a. Ilmu Hukum	64	28	116	36	9	2
2. STKIP Persada Khatulistiwa						
a. Pend. Biologi	5	6	30	88	6	3
b. Pend. Bahasa dan Sastra	6	20	36	106	4	5
c. Pend. Ekonomi	10	16	21	69	3	5
d. Pend. PPKN	7	11	23	28	4	3
e. Pend. Guru SD	54	93	171	426	12	8
f. Pend. Guru Pendidikan Anak	-	41	-	44	3	4
g. Pend. Bahasa Inggris	17	20	13	52	4	3
h. Matematika	9	15	2	3	3	3
i. Pend. Komputer	17	14	1	4	3	1

Lanjutan Tabel/*Continued Table* 4.1.10

Perguruan Tinggi <i>University</i>	Mahasiswa Baru		Mahasiswa Sebelumnya		Tenaga Pendidik	
	Laki-laki	Perempuan	Laki-laki	Perempuan	Laki-laki	Perempuan
(1)	(2)	(3)	(4)	(5)	(6)	(7)
3. STTK						
a. Pendidikan Agama Kristen	8	25	7	15
b. Teologi	7	-	14	9
4. STAIMA						
a. Tarbiyah	14	34	14	30	13	2
b. Syariah	11	18	7	7	13	2
5. STIKES Kapuas Raya						
a. Kebidanan	-	320	-	75	-	6
b. Kesehatan Masyarakat	6	26	25	75	5	5
c. Perekam dan Infokes	23	36	33	65	6	2
6. Univ. Muhammadiyah Pontianak Kampus Sintang						
a. Manajemen	22	36	95	102	3	3
b. Kesehatan Masyarakat	15	19	89	119	3	4
c. Teknik Mesin	4	-	17	-	6	-
d. Perikan Air Tawar	-	-	-	-	-	-

Catatan/*Note*: ...

Sumber/*Source*: Perguruan Tinggi di Kabupaten Sintang

Tabel
Table 4.1.11

Jumlah Desa¹/Kelurahan yang Memiliki Fasilitas Sekolah Menurut Kecamatan dan Tingkat Pendidikan di Kabupaten Sintang, 2017-2019
Number of Villages¹ Having Educational Facilities by Subdistrict and Educational Level in Sintang Regency, 2017-2019

Kecamatan Subdistrict	SD Primary School		
	2017	2018	2019
(1)	(2)	(3)	(4)
Serawai	...	27	29
Ambalau	...	29	27
Kayan Hulu	...	28	28
Sepauk	...	38	38
Tempunak	...	24	24
Sungai Tebelian	...	25	25
Sintang	...	22	24
Dedai	...	26	26
Kayan Hilir	...	35	26
Kelam Permai	...	16	24
Binjai Hulu	...	11	11
Ketungau Hilir	...	24	24
Ketungau Tengah	...	27	28
Ketungau Hulu	...	27	27
Kabupaten Sintang	...	359	361

Lanjutan Tabel/*Continued Table* 4.1.11

Kecamatan Subdistrict	SMP Junior High School		
	2017	2018	2019
(1)	(5)	(6)	(7)
Serawai	...	8	9
Ambalau	...	6	6
Kayan Hulu	...	8	8
Sepauk	...	13	13
Tempunak	...	9	9
Sungai Tebelian	...	6	6
Sintang	...	11	12
Dedai	...	9	9
Kayan Hilir	...	11	8
Kelam Permai	...	6	5
Binjai Hulu	...	4	3
Ketungau Hilir	...	9	9
Ketungau Tengah	...	11	11
Ketungau Hulu	...	9	10
Kabupaten Sintang	...	120	118

Lanjutan Tabel/*Continued Table* 4.1.11

Kecamatan <i>Subdistrict</i>	SMA <i>Senior High School</i>		
	2017	2018	2019
(1)	(8)	(9)	(10)
Serawai	...	1	1
Ambalau	...	1	1
Kayan Hulu	...	1	2
Sepauk	...	3	3
Tempunak	...	4	3
Sungai Tebelian	...	2	2
Sintang	...	6	6
Dedai	...	2	2
Kayan Hilir	...	2	2
Kelam Permai	...	1	2
Binjai Hulu	...	1	1
Ketungau Hilir	...	2	2
Ketungau Tengah	...	4	3
Ketungau Hulu	...	1	1
Kabupaten Sintang	...	30	31

Lanjutan Tabel/*Continued Table* 4.1.11

Kecamatan Subdistrict	SMK Vocational School		
	2017	2018	2019
(1)	(11)	(12)	(13)
Serawai	...	1	1
Ambalau	...	-	-
Kayan Hulu	...	-	-
Sepauk	...	1	1
Tempunak	...	-	-
Sungai Tebelian	...	1	3
Sintang	...	3	2
Dedai	...	1	1
Kayan Hilir	...	1	-
Kelam Permai	...	1	1
Binjai Hulu	...	-	1
Ketungau Hilir	...	-	-
Ketungau Tengah	...	1	1
Ketungau Hulu	...	2	2
Kabupaten Sintang	...	12	13

Lanjutan Tabel/*Continued Table* 4.1.11

Kecamatan Subdistrict	Perguruan Tinggi University		
	2017	2018	2019
(1)	(14)	(15)	(16)
Serawai	...	-	-
Ambalau	...	-	-
Kayan Hulu	...	-	-
Sepauk	...	-	-
Tempunak	...	-	-
Sungai Tebelian	...	1	1
Sintang	...	6	6
Dedai	...	-	-
Kayan Hilir	...	-	-
Kelam Permai	...	-	-
Binjai Hulu	...	-	-
Ketungau Hilir	...	-	-
Ketungau Tengah	...	-	-
Ketungau Hulu	...	-	-
Kabupaten Sintang	...	7	7

Catatan/*Note*: ¹ Desa pada tabel ini termasuk Unit Permukiman Transmigrasi (UPT) yang masih dibina oleh kementerian terkait dan nagari di Kabupaten/Kota Sumatera Barat/*Villages in this table include Transmigration Settlement Unit which is still fostered by the relevant ministries and the nagari in the Province of Sumatera Barat*

Sumber/*Source*: BPS, Pendataan Potensi Desa (Podes)/ *BPS—Statistics Indonesia, Village Potential Data Collection*

Tabel 4.1.12 Angka Partisipasi Murni (APM) dan Angka Partisipasi Kasar (APK) Menurut Jenjang Pendidikan di Kabupaten Sintang, 2018 dan 2019
Net Participation Rates and Gross Participation Rates by Educational Level in Sintang Regency, 2018 and 2019

Jenjang Pendidikan Educational Level	Angka Partisipasi Murni (APM) Net Participation Rates		Angka Partisipasi Kasar (APK) Gross Participation Rates	
	2018	2019	2018	2019
(1)	(2)	(3)	(4)	(5)
SD/MI Elementary School	97,80	97,60	114,88	105,48
SMP/MTs Junior High School	54,73	53,80	74,32	70,77
SMA/SMK/MA Senior High School	45,00	44,77	82,89	80,06

Catatan/Note: ...

Sumber/Source: BPS, Survei Sosial Ekonomi Nasional (Susenas)/BPS-Statistics Indonesia, National Socioeconomic Survey

Tabel
Table 4.1.13**Persentase Penduduk Berumur 15 Tahun ke Atas yang Melek Huruf Menurut Kelompok Umur di Kabupaten Sintang, 2018 dan 2019**
Percentage of Literate People Aged 15 Years and Over by Age Group in Sintang Regency, 2018 and 2019

Kelompok Umur <i>Age Group</i>	2018	2019
(1)	(2)	(3)
15–19	100,00	99,68
20–24	100,00	99,50
25–29	98,01	99,00
30–34	96,05	96,65
35–39	96,01	98,01
40–44	92,58	95,00
45–49	90,75	93,09
50+	73,13	79,06
Jumlah/Total	91,58	93,44

Catatan/Note: ...

Sumber/Source: BPS, Survei Sosial Ekonomi Nasional (Susenas)/BPS-Statistics Indonesia, National Socioeconomic Survey

4.2 KESEHATAN HEALTH

Tabel 4.2.1 **Jumlah Desa¹/Kelurahan Yang Memiliki Sarana Kesehatan Menurut Kecamatan di Kabupaten Sintang, 2017-2019**
Number of Villages¹ Having Health Facilities by Subdistrict in Sintang Regency, 2017-2019

Kecamatan Subdistrict	Rumah Sakit Hospital		
	2017	2018	2019
(1)	(2)	(3)	(4)
Serawai	...	-	-
Ambalau	...	-	-
Kayan Hulu	...	-	-
Sepauk	...	-	-
Tempunak	...	-	-
Sungai Tebelian	...	-	-
Sintang	...	3	3
Dedai	...	-	-
Kayan Hilir	...	-	-
Kelam Permai	...	-	-
Binjai Hulu	...	-	-
Ketungau Hilir	...	-	-
Ketungau Tengah	...	-	-
Ketungau Hulu	...	-	-
Kabupaten Sintang	...	3	3

Lanjutan Tabel/*Continued Table 4.2.1*

Kecamatan Subdistrict	Rumah Sakit Bersalin Maternity Hospital		
	2017	2018	2019
(1)	(5)	(6)	(7)
Serawai	...	-	-
Ambalau	...	-	-
Kayan Hulu	...	-	-
Sepauk	...	-	-
Tempunak	...	-	-
Sungai Tebelian	...	-	-
Sintang	...	-	1
Dedai	...	-	-
Kayan Hilir	...	-	-
Kelam Permai	...	-	-
Binjai Hulu	...	-	-
Ketungau Hilir	...	-	-
Ketungau Tengah	...	-	-
Ketungau Hulu	...	-	-
Kabupaten Sintang	...	-	1

Lanjutan Tabel/Continued Table 4.2.1

Kecamatan Subdistrict	Poliklinik/Balai Pengobatan Polyclinic		
	2017	2018	2019
(1)	(8)	(9)	(10)
Serawai	...	-	1
Ambalau	...	-	-
Kayan Hulu	...	1	1
Sepauk	...	1	1
Tempunak	...	-	3
Sungai Tebelian	...	1	1
Sintang	...	2	2
Dedai	...	-	-
Kayan Hilir	...	-	-
Kelam Permai	...	1	2
Binjai Hulu	...	-	-
Ketungau Hilir	...	1	1
Ketungau Tengah	...	4	2
Ketungau Hulu	...	-	-
Kabupaten Sintang	...	11	14

Lanjutan Tabel/*Continued Table* 4.2.1

Kecamatan <i>Subdistrict</i>	Puskesmas <i>Public Health Center</i>		
	2017	2018	2019
(1)	(11)	(12)	(13)
Serawai	...	1	2
Ambalau	...	1	1
Kayan Hulu	...	1	1
Sepauk	...	1	1
Tempunak	...	2	4
Sungai Tebelian	...	2	1
Sintang	...	4	3
Dedai	...	2	2
Kayan Hilir	...	1	1
Kelam Permai	...	2	2
Binjai Hulu	...	2	1
Ketungau Hilir	...	2	2
Ketungau Tengah	...	1	1
Ketungau Hulu	...	2	1
Kabupaten Sintang	...	24	23

Lanjutan Tabel/*Continued Table* 4.2.1

Kecamatan Subdistrict	Puskesmas Pembantu Subsidiary of Public Health Center		
	2017	2018	2019
(1)	(14)	(15)	(16)
Serawai	...	6	3
Ambalau	...	8	2
Kayan Hulu	...	9	6
Sepauk	...	19	13
Tempunak	...	10	6
Sungai Tebelian	...	11	12
Sintang	...	2	2
Dedai	...	8	7
Kayan Hilir	...	2	5
Kelam Permai	...	3	3
Binjai Hulu	...	2	-
Ketungau Hilir	...	5	7
Ketungau Tengah	...	15	14
Ketungau Hulu	...	6	6
Kabupaten Sintang	...	106	86

Lanjutan Tabel/*Continued Table* 4.2.1

Kecamatan Subdistrict	Apotek Pharmacy		
	2017	2018	2019
(1)	(17)	(18)	(19)
Serawai	...	-	1
Ambalau	...	-	-
Kayan Hulu	...	-	-
Sepauk	...	2	2
Tempunak	...	-	-
Sungai Tebelian	...	1	2
Sintang	...	7	8
Dedai	...	-	-
Kayan Hilir	...	1	-
Kelam Permai	...	-	1
Binjai Hulu	...	-	-
Ketungau Hilir	...	-	-
Ketungau Tengah	...	-	1
Ketungau Hulu	...	-	-
Kabupaten Sintang	...	11	15

Catatan/Note: ¹ Desa pada tabel ini termasuk Unit Permukiman Transmigrasi (UPT) yang masih dibina oleh kementerian terkait dan nagari di Kabupaten/Kota Sumatera Barat/*Villages in this table include Transmigration Settlement Unit which is still fostered by the relevant ministries and the nagari in the Province of Sumatera Barat*

Sumber/Source: BPS, Pendataan Potensi Desa (Podes)/BPS-Statistics Indonesia, *Village Potential Data Collecting*

Tabel 4.2.2 **Jumlah Tenaga Kesehatan Menurut Kecamatan di Kabupaten Sintang, 2019**
Table 4.2.2 **Number of Medical Personnel by Subdistrict in Sintang Regency, 2019**

Kecamatan Subdistrict	Dokter Doctor	Perawat Nurse	Bidan Midwife	Farmasi Pharma- ceutical	Ahli Gizi Nutritionist
(1)	(2)	(3)	(4)	(5)	(6)
Serawai	2	31	23	1	3
Ambalau	2	18	16	2	1
Kayan Hulu	2	24	15	-	1
Sepauk	3	43	46	2	1
Tempunak	3	41	36	1	4
Sungai Tebelian	2	27	20	-	2
Sintang	17	69	30	6	5
Dedai	4	53	27	2	3
Kayan Hilir	3	39	11	2	1
Kelam Permai	4	34	17	2	2
Binjai Hulu	2	15	8	-	1
Ketungau Hilir	3	38	23	1	3
Ketungau Tengah	2	45	30	1	1
Ketungau Hulu	2	34	9	-	2
Kabupaten Sintang	51	511	311	20	30

Catatan/Note: ...

Sumber/Source: Dinas Kesehatan Kabupaten Sintang

Tabel 4.2.3
Table

Persentase Penduduk yang Mempunyai Keluhan Kesehatan Selama Sebulan Terakhir Menurut Kecamatan di Kabupaten Sintang, 2014–2019
Percentage of People Who Had Health Complaint During a Month Prior to The Survey by Subdistrict in Sintang Regency, 2014-2019

Kecamatan Subdistrict	2014	2015	2016	2017	2018	2019
(1)	(2)	(3)	(4)	(5)	(6)	(7)
Serawai
Ambalau
Kayan Hulu
Sepauk
Tempunak
Sungai Tebelian
Sintang
Dedai
Kayan Hilir
Kelam Permai
Binjai Hulu
Ketungau Hilir
Ketungau Tengah
Ketungau Hulu
Kabupaten Sintang	13,10	13,19	11,73	8,56	10,97	8,53

Catatan/Note: ...

Sumber/Source: BPS, Survei Sosial Ekonomi Nasional (Susenas)/BPS-Statistics Indonesia, National Socioeconomic Survey

Tabel
Table 4.2.4

Jumlah Rumah Sakit Umum, Rumah Sakit Khusus, Rumah Sakit/Rumah Bersalin, Puskesmas, Klinik/Balai Kesehatan, Posyandu, dan Polindes Menurut Kecamatan di Kabupaten Sintang, 2018 dan 2019
Number of General Hospital, Special Hospital, Maternity Hospital and Public Health Center, Medical Clinic, Integrated Service Post, Village maternity Cottage by Subdistrict in Sintang Regency, 2018 and 2019

Kecamatan Subdistrict	Rumah Sakit Umum General Hospital		Rumah Sakit Khusus Special Hospital	
	2018	2019	2018	2019
(1)	(2)	(3)	(4)	(5)
Serawai	-	-	-	-
Ambalau	-	-	-	-
Kayan Hulu	-	-	-	-
Sepauk	-	-	-	-
Tempunak	-	-	-	-
Sungai Tebelian	-	-	-	-
Sintang	4	4	-	-
Dedai	-	-	-	-
Kayan Hilir	-	-	-	-
Kelam Permai	-	-	-	-
Binjai Hulu	-	-	-	-
Ketungau Hilir	-	-	-	-
Ketungau Tengah	-	-	-	-
Ketungau Hulu	-	-	-	-
Kabupaten Sintang	4	4	0	0

Lanjutan Tabel/*Continued Table 4.2.4*

Kecamatan Subdistrict	Rumah Sakit Bersalin/ Rumah Bersalin Maternity Hospital		Puskesmas Public Health Center	
	2018	2019	2018	2019
(1)	(6)	(7)	(8)	(9)
Serawai	-	-	1	1
Ambalau	-	-	1	1
Kayan Hulu	-	-	1	1
Sepauk	-	-	1	1
Tempunak	-	-	2	2
Sungai Tebelian	-	-	1	1
Sintang	2	2	3	3
Dedai	-	-	2	2
Kayan Hilir	-	-	1	1
Kelam Permai	-	-	2	2
Binjai Hulu	-	-	1	1
Ketungau Hilir	-	-	2	2
Ketungau Tengah	-	-	1	1
Ketungau Hulu	-	-	1	1
Kabupaten Sintang	2	2	20	20

Lanjutan Tabel/Continued Table 4.2.4

Kecamatan Subdistrict	Klinik/Balai Kesehatan Medical Clinic		Posyandu Integrated Service Post		Polindes Village Maternity Cottage	
	2018	2019	2018	2019	2018	2019
(1)	(10)	(11)	(12)	(13)	(14)	(15)
Serawai	2	2	38	38	5	5
Ambalau	-	-	33	34	10	10
Kayan Hulu	-	-	96	47	15	15
Sepauk	-	-	48	47	19	19
Tempunak	-	-	35	35	13	13
Sungai Tebelian	3	3	40	40	9	9
Sintang	10	10	41	42	10	10
Dedai	1	1	35	31	13	13
Kayan Hilir	-	-	34	48	13	13
Kelam Permai	1	1	24	24	5	5
Binjai Hulu	-	-	17	32	8	8
Ketungau Hilir	5	5	38	54	13	13
Ketungau Tengah	1	1	31	32	7	7
Ketungau Hulu	1	1	66	32	8	8
Kabupaten Sintang	24	24	576	536	148	148

Catatan/Note: ...

Sumber/Source: Dinas Kesehatan Kabupaten Sintang

Tabel
Table 4.2.5**Jumlah Kasus Penyakit Menurut Kecamatan di Kabupaten Sintang, 2019**
Number of Disease Cases by Subdistrict in Sintang Regency, 2019

Kecamatan Subdistrict	Malaria Malaria	TB Paru Tuber- rculosis	Pneumonia Malaria	Kusta Leprosy	Tetanus Tetanus
(1)	(2)	(3)	(4)	(5)	(6)
Serawai	6	54	1	-	-
Ambalau	10	22	-	-	-
Kayan Hulu	1	46	2	-	-
Sepauk	-	117	-	-	-
Tempunak	-	50	10	-	-
Sungai Tebelian	-	70	9	1	-
Sintang	-	194	8	1	-
Dedai	-	68	-	-	-
Kayan Hilir	-	63	42	-	-
Kelam Permai	-	64	-	1	-
Binjai Hulu	-	26	-	-	-
Ketungau Hilir	-	11	99	-	-
Ketungau Tengah	-	92	-	-	-
Ketungau Hulu	-	10	-	-	-
Kabupaten Sintang	17	887	171	3	0

Lanjutan Tabel/*Continued Table 4.2.5*

Kecamatan <i>Subdistrict</i>	Campak <i>Measles</i>	Diare <i>Diarrhoea</i>	DBD <i>Dengue Hemorrhagic Fever</i>	HIV/AIDS <i>HIV/AIDS</i>	Infeksi Menular Seksual <i>Sexually Transmitted Disease (STD)</i>
(1)	(7)	(8)	(9)	(10)	(11)
Serawai	-	53	2	1	-
Ambalau	-	-	1	4	-
Kayan Hulu	-	73	7	3	-
Sepauk	-	120	25	7	-
Tempunak	-	891	10	3	-
Sungai Tebelian	-	582	25	4	-
Sintang	-	521	111	21	-
Dedai	-	306	15	10	-
Kayan Hilir	-	-	3	-	-
Kelam Permai	-	309	8	7	-
Binjai Hulu	-	292	16	3	-
Ketungau Hilir	-	1 022	6	5	-
Ketungau Tengah	-	-	2	-	-
Ketungau Hulu	-	-	-	-	-
Kabupaten Sintang	0	4 169	231	68	0

Catatan/*Note:* ...Sumber/*Source:* Dinas Kesehatan Kabupaten Sintang

Tabel
Table 4.2.6**Banyaknya Bayi yang Lahir Hidup dan Lahir Mati Menurut Jenis Kelamin di Kabupaten Sintang, 2019**
Number of Baby Born and Death by Type of Sex in Sintang Regency, 2019

Kecamatan Subdistrict	Lahir Hidup			Lahir Mati		
	Laki-laki	Perem- puan	Jumlah	Laki-laki	Perem- puan	Jumlah
(1)	(2)	(3)	(4)	(5)	(6)	(7)
Serawai	237	217	454	-	1	1
Ambalau	163	149	312	-	-	-
Kayan Hulu	204	150	354	1	-	1
Sepauk	518	432	950	1	3	4
Tempunak	449	269	718	3	1	4
Sungai Tebelian	340	309	649	1	-	1
Sintang	749	738	1 487	8	6	14
Dedai	274	262	536	2	2	4
Kayan Hilir	184	187	371	-	4	4
Kelam Permai	145	143	288	2	1	3
Binjai Hulu	144	122	266	-	1	1
Ketungau Hilir	245	198	443	-	3	3
Ketungau Tengah	325	298	623	2	-	2
Ketungau Hulu	267	223	490	2	-	2
Kabupaten Sintang	4 244	3 697	7 914	22	22	44

Catatan/Note: ...

Sumber/Source: Dinas Kesehatan Kabupaten Sintang

Tabel 4.2.7 Jumlah Kunjungan Ibu Hamil (K1, K4) di Kabupaten Sintang, 2019
Number of Pregnant Mother Visit (K1, K4) in Sintang Regency, 2019

Kecamatan Subdistrict	Jumlah Ibu Hamil Number of Pregnant Mother	K1	K4
(1)	(2)	(3)	(4)
Serawai	584	568	517
Ambalau	341	335	335
Kayan Hulu	582	462	407
Sepauk	1243	1067	948
Tempunak	717	643	603
Sungai Tebelian	777	682	618
Sintang	1619	1570	1519
Dedai	736	611	603
Kayan Hilir	650	470	421
Kelam Permai	409	290	285
Binjai Hulu	303	298	293
Ketungau Hilir	548	489	470
Ketungau Tengah	733	719	642
Ketungau Hulu	527	517	517
Kabupaten Sintang	9 769	8 721	8 178

Catatan/Note: ...

Sumber/Source: Dinas Kesehatan Kabupaten Sintang

Tabel 4.2.8
Table

Jumlah Kunjungan Pasien Rawat Jalan di Rumah Sakit Umum Daerah Sintang Menurut 10 Jenis Penyakit Terbesar di Kabupaten Sintang, 2019
Number of Medical Patient in Hospital by Type of Disease in Sintang Regency, 2019

Jenis Penyakit <i>Type of Disease</i>	Jumlah Kunjungan <i>Visits</i>
(1)	(2)
1. Diabetes melitus	1 239
2. Nyeri punggung bawah	1 094
3. Gagal Jantung	978
4. Hipertensi	903
5. Penyakit pulpa dan periapikal	798
6. Tuberkulosis (TB) paru BTA (+) dengan/tanpa tindakan kuman TB	676
7. Bronkitis, emfisema dan penyakit paru Obstruktif kronik lainnya	659
8. Katarak dan gangguan paru lainnya	655
9. Tuberkulosis paru lainnya	451
10. Konjungtivitis dan gangguan lain konjungtiva	433
Kabupaten Sintang	7 886

Catatan/Note: ...

Sumber/Source: RSUD Ade M. Djoen Kabupaten Sintang

Tabel 4.2.9 Jumlah Kunjungan Pasien Rawat Inap di Rumah Sakit Umum Daerah Sintang Menurut 10 Jenis Penyakit Terbesar di Kabupaten Sintang, 2019
Number of Medical Patient in Hospital by Type of Disease in Sintang Regency, 2019

Jenis Penyakit <i>Type of Disease</i>	Jumlah Kunjungan <i>Visits</i>
(1)	(2)
1. Gagal jantung	321
2. Penyakit bakteri lainnya	317
3. Pneumonia	290
4. Infark serebal	277
5. Diare & gastroenteritis oleh penyebab Infeksi tertentu (kolitis infeksi)	239
6. Diabetes melitus	224
7. Demam berdarah dengue	191
8. Penyakit sistem kemih lainnya	189
9. Bronkitis, emfisema dan penyakit paru Obstruktif kronik lainnya	186
10. Dispepsia	177
Kabupaten Sintang	2 411

Catatan/Note: ...

Sumber/Source: RSUD Ade M. Djoen Kabupaten Sintang

Tabel 4.2.10
Table**Banyaknya Kunjungan Rawat Jalan di Puskesmas Menurut 10 Besar Penyakit Utama di Kabupaten Sintang, 2019**
Number of Medical Patient in PHC by Type of Disease in Sintang Regency, 2019

Jenis Penyakit <i>Type of Disease</i>	Jumlah Kunjungan <i>Visits</i>
(1)	(2)
1. Nasopharingitis Akuta (Common cold) ISPA	42 411
2. Hipertensi Primer	15 495
3. Dyspepsia	12 825
4. Gastritis	12 488
5. Penyakit otot dan jaringan pengikat lain	11 995
6. Diare dan Gastroenteritis non spesifik	9 631
7. Rheumatoid Arthritis lain	8 492
8. KB lain	7 146
9. Pharingitis	6 859
10. Influenza, virus tidak teridentifikasi	6 242
Kabupaten Sintang	133 584

Catatan/Note: ...

Sumber/Source: Dinas Kesehatan Kabupaten Sintang

Tabel 4.2.11 **Data HIV / AIDS di Kabupaten Sintang , 2017- 2019**
Table **HIV / AIDS Records in Sintang Regency, 2017 - 2019**

Tahun	Jumlah Penderita HIV (+)	Jumlah Penderita AIDS	Jumlah Penderita yang Meninggal (HIV + AIDS)
(1)	(2)	(3)	(4)
2017	49	42	903
2018	47	50	905
2019	39	61	...

Catatan/Note: data di atas merupakan data yang didapat setiap tahunnya di RSUD, bukan merupakan data akumulasi dari tahun ke tahun

Sumber/Source: RSUD Ade M. Djoen Kabupaten Sintang

4.3 KELUARGA BERENCANA FAMILY PLANNING PROGRAM

Tabel 4.3.1 Target dan Realisasi Pencapaian Akseptor KB Baru di Kabupaten Sintang, 2019
Target and Realization of Current FP Acceptor in Sintang Regency, 2019

Kecamatan Subdistrict	Target Target	Realisasi Realization	Persentase Terhadap Target Target Percentage
(1)	(2)	(3)	(4)
Serawai	570	390	68,48
Ambalau	189	71	37,57
Kayan Hulu	396	31	7,83
Sepauk	1 202	656	54,58
Tempunak	483	300	62,11
Sungai Tebelian	434	232	53,46
Sintang	1 962	1 486	75,74
Dedai	821	254	30,94
Kayan Hilir	189	196	103,70
Kelam Permai	657	306	46,88
Binjai Hulu	245	276	112,65
Ketungau Hilir	425	104	24,47
Ketungau Tengah	747	366	49,00
Ketungau Hulu	262	147	56,11
Kabupaten Sintang	8582	4817	56,13

Catatan/Note: ...

Sumber/Source: Dinas Keluarga Berencana, Pemberdayaan Perempuan, dan Perlindungan Anak Kabupaten Sintang

Tabel 4.3.2 Pencapaian Akseptor KB Baru Menurut Jenis Kontrasepsi di Kabupaten Sintang, 2019
Table 4.3.2 Realization of Current FP Acceptor by Contraceptical Methods in Sintang Regency, 2019

Kecamatan Subdistrict	Jenis Kontrasepsi / Contraceptical Methods						
	IUD	KP	KW	IMPL	STK	PIL	KDM
(1)	(2)	(3)	(4)	(5)	(6)	(7)	(8)
Serawai	-	-	-	-	223	193	-
Ambalau	-	-	-	20	48	8	-
Kayan Hulu	-	-	-	-	25	6	-
Sepauk	5	-	-	35	431	215	4
Tempunak	3	-	-	4	246	64	2
Sungai Tebelian	-	-	-	5	174	68	-
Sintang	165	2	198	37	1 021	162	22
Dedai	6	-	-	1	204	61	1
Kayan Hilir	1	-	-	5	158	51	-
Kelam Permai	5	-	-	13	180	155	-
Binjai Hulu	53	-	-	88	79	57	18
Ketungau Hilir	-	-	-	1	79	34	-
Ketungau Tengah	-	-	-	21	209	163	-
Ketungau Hulu	-	-	-	23	103	51	-
Kabupaten Sintang	239	2	198	253	3 180	1 288	47

Catatan/Note: ...

Sumber/Source: Dinas Keluarga Berencana, Pemberdayaan Perempuan, dan Perlindungan Anak Kabupaten Sintang

Tabel
Table 4.3.3

**Pencapaian Akseptor KB Aktif Menurut Jenis
Kontrasepsi di Kabupaten Sintang, 2019**
*Realization of Active FP Acceptor by Contraceptical
Methods in Sintang Regency, 2019*

Kecamatan Subdistrict	Jenis Kontrasepsi / Contraceptical Methods						
	IUD	KP	KW	IMPL	STK	PIL	KDM
(1)	(2)	(3)	(4)	(5)	(6)	(7)	(8)
Serawai	5	-	20	427	2 079	1 735	4
Ambalau	46	-	17	307	181	1 348	91
Kayan Hulu	8	70	7	141	1 017	1 595	33
Sepauk	157	8	51	862	3 967	2 334	20
Tempunak	226	1	29	407	2 287	990	60
Sungai Tebelian	439	31	51	361	2 099	1 526	92
Sintang	1 508	25	686	298	4 198	3 416	258
Dedai	105	10	6	229	2 502	1 528	3
Kayan Hilir	12	2	7	331	2 329	1 637	67
Kelam Permai	70	16	35	58	1 325	1 304	12
Binjai Hulu	355	8	21	374	529	418	150
Ketungau Hilir	29	8	16	64	2 082	1 652	13
Ketungau Tengah	139	8	20	254	2 634	2 900	68
Ketungau Hulu	31	5	6	182	654	1 434	4
Kabupaten Sintang	3 130	192	972	4 295	27 883	23 880	875

Catatan/Note: ...

Sumber/Source: Dinas Keluarga Berencana, Pemberdayaan Perempuan, dan Perlindungan Anak Kabupaten Sintang

Tabel 4.3.4 Perbandingan Peserta KB Aktif Terhadap Pasangan Usia Subur di Kabupaten Sintang, 2019
Table 4.3.4 *Ratio of Fertile Married Couple (FMC) and Active FP in Sintang Regency, 2019*

Kecamatan Subdistrict	Pasangan Usia Subur FMC	KB Aktif Active FP	Persentase Percentage
(1)	(2)	(3)	(4)
Serawai	4 682	4 270	91,20
Ambalau	3 082	1 990	64,57
Kayan Hulu	3 737	2 871	76,83
Sepauk	9 370	7 399	78,96
Tempunak	5 753	4 000	69,53
Sungai Tebelian	6 313	4 599	72,85
Sintang	10 744	10 389	96,70
Dedai	6 000	4 383	73,05
Kayan Hilir	5 385	4 385	81,43
Kelam Permai	3 427	2 820	82,29
Binjai Hulu	3 010	1 918	63,72
Ketungau Hilir	4 210	3 864	91,78
Ketungau Tengah	8 877	6 023	67,85
Ketungau Hulu	3 456	2 316	67,01
Kabupaten Sintang	78 046	61 227	78,45

Catatan/Note: ...

Sumber/Source: Dinas Keluarga Berencana, Pemberdayaan Perempuan, dan Perlindungan Anak Kabupaten Sintang

Tabel 4.3.5
Table

Banyaknya Sarana Pelayanan KB Nasional di Kabupaten Sintang, 2019
Number of Facility Family Planning Service in Sintang Regency, 2019

Kecamatan Subdistrict	KKB	PPKB	Pos- yandu	DBS	Apotik	Kelom- pok Aksep- tor	Jumlah Total
(1)	(2)	(3)	(4)	(5)	(6)	(7)	(8)
Serawai	1	38	-	-	-	1	40
Ambalau	1	13	-	-	-	12	26
Kayan Hulu	1	31	-	-	-	10	42
Sepauk	1	40	-	-	-	17	58
Tempunak	2	26	-	-	-	3	31
Sungai Tebelian	2	26	-	-	-	13	41
Sintang	7	20	-	-	-	5	32
Dedai	2	31	-	-	-	0	33
Kayan Hilir	1	43	-	-	-	1	45
Kelam Permai	2	17	-	-	-	1	20
Binjai Hulu	1	11	-	-	-	0	12
Ketungau Hilir	2	24	-	-	-	2	28
Ketungau Tengah	1	29	-	-	-	2	32
Ketungau Hulu	1	28	-	-	-	1	30
Kabupaten Sintang	25	377	-	-	-	689	470

Catatan/Note: ...

Sumber/Source: Dinas Keluarga Berencana, Pemberdayaan Perempuan, dan Perlindungan Anak Kabupaten Sintang

4.4 KRIMINALITAS CRIME

Tabel
Table 4.4.1

Jumlah Tindak Pidana, Resiko Penduduk Terjadi Tindak Pidana per 100.000 Penduduk, Persentase Penyelesaian Tindak Pidana, dan Selang Waktu Terjadinya Tindak Pidana Menurut Kecamatan di Kabupaten Sintang, 2019
Crime Total, Crime Rate per 100.000 Population, Clearance Rate, and Crime Clock by Subdistrict in Sintang Regency, 2019

Kecamatan Subdistrict	Jumlah Tindak Pidana Crime Total	Resiko Terjadi Tindak Pidana per 100.000 Penduduk Crime Rate per 100.000 Population	Persentase Penyelesaian Clearance Rate	Selang Waktu Terjadi Tindak Pidana Crime Clock
(1)	(2)	(3)	(4)	(5)
Serawai	2	8,36	200	...
Ambalau	-	-	-	...
Kayan Hulu	2	8,43	50	...
Sepauk	6	11,29	100	...
Tempunak	2	6,69	50	...
Sungai Tebelian	10	31,05	130	...
Sintang	18	22,68	111	...
Dedai	1	3,30	-	...
Kayan Hilir	3	11,31	100	...
Kelam Permai	1	6,01	100	...
Binjai Hulu	2	15,24	100	...
Ketungau Hilir	5	22,00	40	...
Ketungau Tengah	2	6,41	100	...
Ketungau Hulu	5	22,19	40	...
Kabupaten Sintang	59	14,08	1 121	...

Catatan/Note: ...

Sumber/Source: Polres Kabupaten Sintang

Tabel
Table 4.4.2

**Sepuluh Tindak Pidana Terbesar Menurut Jenis Tindak
Pidana di Kabupaten Sintang, 2019**
*The Ten Greatest Crminal Acts by Type of Crime in Sintang
Regency, 2019*

Tindak Pidana Terbesar <i>Greatest Type of Crime</i>	Jumlah <i>Total</i>
(1)	(2)
1. CURAT	45
2. CURANMOR	43
3. PENGANIAYAAN	25
4. MINERBA (PETI)	12
5. PERJUDIAN	9
6. PENGEROYOKAN	5
7. KARHUTA	4
8. PENGELAPAN	4
9. PERLINDUNGAN ANAK	4
10. KDRT	4

Catatan/Note: ...

Sumber/Source: Polres Kabupaten Sintang

Tabel 4.4.3 Jumlah Pelaku Kriminal Berdasarkan Jenis Kelamin di Kabupaten Sintang, 2017-2019
Table *Number of Criminal by Sex in Sintang Regency, 2017-2019*

Tahun	Pelaku Kriminal		Jumlah Total
	Laki-laki	Perempuan	
(1)	(2)	(3)	(4)
2017	194	13	207
2018	279	14	293
2019	226	7	233

Catatan/Note: ...

Sumber/Source: Polres Kabupaten Sintang

4.5 AGAMA DAN SOSIAL LAINNYA RELIGION AND OTHER SOCIAL AFFAIRS

Tabel
Table 4.5.1 **Jumlah Penduduk Menurut Kecamatan dan Agama yang Dianut di Kabupaten Sintang, 2019**
Population by Subdistrict and Religion in Sintang Regency, 2019

Kecamatan Subdistrict	Islam	Protestan Protestant	Katolik Catholic	Hindu	Budha Buddha	Konghucu Khonghucu
(1)	(2)	(3)	(4)	(5)	(6)	(7)
Serawai	6777	3625	13629	7	177	7
Ambalau	649	3742	10505	4	8	4
Kayan Hulu	2714	14556	6096	2	1	9
Sepauk	19241	7586	23260	2	200	19
Tempunak	12123	4605	12178	56	8	7
Sungai Tebelian	20764	3996	8378	0	235	9
Sintang	50423	8438	11387	28	1552	287
Dedai	15721	1054	11263	24	20	0
Kayan Hilir	2875	8031	14992	2	29	1
Kelam Permai	5319	3232	9038	5	24	11
Binjai Hulu	8462	3204	2023	0	6	1
Ketungau Hilir	2566	8990	10420	1	1	1
Ketungau Tengah	1416	15070	11607	0	6	3
Ketungau Hulu	2036	11153	7409	0	4	0
Kabupaten Sintang	151086	97282	152185	131	2271	359

Catatan/Note: ...

Sumber/Source: Kementerian Agama Kabupaten Sintang

Tabel 4.5.2 Jumlah Tempat Peribadatan Menurut Kecamatan di Kabupaten Sintang, 2019
Table 4.5.2 Number of Places of Worship by Subdistrict and Religion in Sintang Regency, 2019

Kecamatan Subdistrict	Masjid Mosque	Mushola Pray Room	Gereja Protestan Protestant Church	Gereja Katholik Catholic Church	Pura Temple	Vihara
(1)	(2)	(3)	(4)	(5)	(6)	(7)
Serawai	16	9	24	37	-	-
Ambalau	2	0	19	34	-	-
Kayan Hulu	15	6	52	26	-	-
Sepauk	30	76	35	85	-	-
Tempunak	16	34	34	52	3	-
Sungai Tebelian	54	90	26	70	-	-
Sintang	56	49	25	40	-	3
Dedai	31	36	12	40	-	-
Kayan Hilir	12	4	50	70	-	-
Kelam Permai	17	5	17	56	-	-
Binjai Hulu	15	35	10	8	-	-
Ketungau Hilir	8	5	42	42	-	-
Ketungau Tengah	6	5	36	43	-	-
Ketungau Hulu	10	5	22	32	-	-
Kabupaten Sintang	288	359	404	635	3	3

Catatan/Note: ...

Sumber/Source: Kementerian Agama Kabupaten Sintang

Tabel
Table 4.5.3

Jumlah Jemaah Haji yang Diberangkatkan¹ ke Tanah Suci Mekah Menurut Kecamatan di Kabupaten Sintang, 2017-2019

Number of Hajj Pilgrims Departured¹ by Subdistrict in Sintang Regency, 2017-2019

Kecamatan Subdistrict	2017	2018	2019
(1)	(2)	(3)	(4)
Serawai	-	1	2
Ambalau	-	-	-
Kayan Hulu	-	-	1
Sepauk	7	5	14
Tempunak	7	11	6
Sungai Tebelian	2	24	13
Sintang	83	82	76
Dedai	7	11	16
Kayan Hilir	-	-	1
Kelam Permai	3	2	8
Binjai Hulu	-	5	15
Ketungau Hilir	-	-	2
Ketungau Tengah	-	-	-
Ketungau Hulu	-	-	-
Kabupaten Sintang	109	141	154

Catatan/Note: ¹ Melalui Kementerian Agama / Managed by Ministry of Religious Affairs

Sumber/Source: Kementerian Agama Kabupaten Sintang

Tabel 4.5.4 **Nikah, Talak dan Cerai, serta Rujuk Menurut Kecamatan di Kabupaten Sintang, 2019**
Number of Marriage, Divorce, and Reconciliation in Sintang Regency, 2019

Kecamatan Subdistrict	Nikah Marriage	Cerai Divorce		Rujuk Reconciliation
		Cerai Talak Divorce by Talak	Cerai Gugat Divorce by Petition	
(1)	(2)	(3)	(4)	(5)
Serawai	62	-	-	-
Ambalau	1	-	-	-
Kayan Hulu	21	-	2	-
Sepauk	168	8	18	-
Tempunak	122	6	13	-
Sungai Tebelian	201	17	37	-
Sintang	401	39	123	-
Dedai	158	8	18	-
Kayan Hilir	30	-	1	-
Kelam Permai	38	3	10	-
Binjai Hulu	74	5	10	-
Ketungau Hilir	30	1	1	-
Ketungau Tengah	12	-	-	-
Ketungau Hulu	9	-	-	-
Kabupaten Sintang	1327	87	233	-

Catatan/Note: ...

Sumber/Source: Kementerian Agama Kabupaten Sintang

Tabel 4.5.5 Jumlah Perceraian Menurut Kecamatan dan Faktornya di Kabupaten Sintang, 2019
Number of Divorces by Subdistrict and Factors in Sintang Regency, 2019

Kecamatan Subdistrict	Zina Adultery	Kekerasan Dalam Rumah Tangga Abuse	Judi Gambling	Meninggalkan Salah Satu Pihak Spousal Adandonment
(1)	(2)	(3)	(4)	(5)
Serawai	-	-	-	-
Ambalau	-	-	-	-
Kayan Hulu	-	-	-	-
Sepauk	-	-	1	2
Tempunak	-	-	-	8
Sungai Tebelian	-	-	-	12
Sintang	-	2	1	21
Dedai	-	-	-	7
Kayan Hilir	-	-	-	-
Kelam Permai	-	-	-	1
Binjai Hulu	-	1	-	7
Ketungau Hilir	-	-	-	2
Ketungau Tengah	-	-	-	-
Ketungau Hulu	-	-	-	-
Kabupaten Sintang	-	3	2	60

Lanjutan Tabel/Continued Table 4.5.5

Kecamatan Subdistrict	Perselisihan Terus Menerus Constant Arguing	Ekonomi Financial Problems	Lain-lain Others	Jumlah Total
(1)	(6)	(7)	(8)	(9)
Serawai	-	-	-	-
Ambalau	-	-	-	-
Kayan Hulu	2	1	-	3
Sepauk	14	5	1	23
Tempunak	8	5	1	22
Sungai Tebelian	34	7	-	53
Sintang	102	18	7	151
Dedai	14	-	3	24
Kayan Hilir	-	-	-	-
Kelam Permai	9	1	1	12
Binjai Hulu	11	-	-	19
Ketungau Hilir	1	-	-	3
Ketungau Tengah	-	-	-	-
Ketungau Hulu	-	-	-	-
Kabupaten Sintang	195	37	13	310

Catatan/Note:

Sumber/Source: Kementerian Agama Kabupaten Sintang

Tabel
Table 4.5.6

Umur Rata-Rata Nikah Bagi Umat Islam di Kabupaten Sintang, 2019
The Average of Marriage for Muslim in Sintang Regency, 2019

Kecamatan Subdistrict	Umur					Jumlah
	Dibawah 18	19-21	22-30	31 - 40	40 Keatas	
(1)	(2)	(3)	(4)	(5)	(6)	(7)
Serawai	1	10	42	5	4	62
Ambalau	-	-	1	0	0	1
Kayan Hulu	1	2	15	1	2	21
Sepauk	1	36	81	30	20	168
Tempunak	2	35	56	24	5	122
Sungai Tebelian	2	46	112	31	10	201
Sintang	10	60	228	66	37	401
Dedai	5	15	120	9	9	158
Kayan Hilir	1	9	13	6	1	30
Kelam Permai	-	9	15	9	5	38
Binjai Hulu	3	14	34	15	8	74
Ketungau Hilir	-	9	15	3	3	30
Ketungau Tengah	-	4	7	1	0	12
Ketungau Hulu	-	1	6	1	1	9
Kabupaten Sintang	26	250	745	201	105	1327

Catatan/Note:

Sumber/Source: Kementerian Agama Kabupaten Sintang

Tabel 4.5.7 Jumlah Desa¹/Kelurahan yang Mengalami Bencana Alam² Menurut Kecamatan di Kabupaten Sintang, 2017-2019
Number of Villages¹ that Had Natural Disaster² by Subdistrict in Sintang Regency, 2017-2019

Kecamatan Subdistrict	Banjir/Flood		
	2017	2018	2019
(1)	(2)	(3)	(4)
Serawai	...	2	-
Ambalau	...	-	-
Kayan Hulu	...	11	4
Sepauk	...	9	1
Tempunak	...	1	-
Sungai Tebelian	...	-	-
Sintang	...	10	4
Dedai	...	11	11
Kayan Hilir	...	18	11
Kelam Permai	...	1	1
Binjai Hulu	...	4	-
Ketungau Hilir	...	4	3
Ketungau Tengah	...	1	-
Ketungau Hulu	...	-	-
Kabupaten Sintang	...	71	35

Lanjutan Tabel/*Continued Table 4.5.7*

Kecamatan <i>Subdistrict</i>	Gempa Bumi/ <i>Earthquake</i>		
	2017	2018	2019
(1)	(5)	(6)	(7)
Serawai	-	-	-
Ambalau	-	-	-
Kayan Hulu	-	-	-
Sepauk	-	-	-
Tempunak	-	-	-
Sungai Tebelian	-	-	-
Sintang	-	-	-
Dedai	-	-	-
Kayan Hilir	-	-	-
Kelam Permai	-	-	-
Binjai Hulu	-	-	-
Ketungau Hilir	-	-	-
Ketungau Tengah	-	-	-
Ketungau Hulu	-	-	-
Kabupaten Sintang	-	-	-

Lanjutan Tabel/Continued Table 4.5.7

Kecamatan Subdistrict	Tanah Longsor/Landslide		
	2017	2018	2019
(1)	(8)	(9)	(10)
Serawai	-	-	-
Ambalau	-	-	-
Kayan Hulu	-	-	-
Sepauk	-	-	-
Tempunak	-	-	-
Sungai Tebelian	-	-	-
Sintang	-	-	-
Dedai	-	-	-
Kayan Hilir	-	-	-
Kelam Permai	-	-	-
Binjai Hulu	-	-	-
Ketungau Hilir	-	-	-
Ketungau Tengah	-	-	-
Ketungau Hulu	-	-	-
Kabupaten Sintang	-	-	-

Catatan/Note: ¹ Desa pada tabel ini termasuk Unit Permukiman Transmigrasi (UPT) yang masih dibina oleh kementerian terkait dan nagari di Kabupaten/Kota Sumatera Barat/Villages in this table are included in Transmigration Settlement Unit which is still fostered by the relevant ministries and the nagari in the Province of Sumatera Barat

² Terjadi dalam tiga tahun terakhir sampai dengan saat pencacahan/Occurred during the last three years by the time of enumeration

Sumber/Source: BPS, Pendataan Potensi Desa (Podes)/BPS-Statistics Indonesia, Village Potential Data Collecting

Tabel 4.5.8 Jumlah Kejadian Bencana Alam Menurut Kecamatan di Kabupaten Sintang, 2019
Number Natural Disaster Event by Subdistrict in Sintang Regency, 2019

Kecamatan Subdistrict	Banjir Flood	Gempa Bumi Earthquake	Tanah Longsor Landslide	Jumlah Total
(1)	(2)	(2)	(3)	(4)
Serawai
Ambalau
Kayan Hulu
Sepauk
Tempunak
Sungai Tebelian
Sintang
Dedai
Kayan Hilir
Kelam Permai
Binjai Hulu
Ketungau Hilir
Ketungau Tengah
Ketungau Hulu
Kabupaten Sintang

Catatan/Note: data tidak tersedia

Sumber/Source: Badan Penanggulangan Bencana Daerah Kabupaten Sintang

Tabel 4.5.9 Jumlah Korban Manusia yang Diakibatkan Bencana Alam Menurut Kecamatan di Kabupaten Sintang, 2019
Number of Victims Due to Natural Disaster by Subdistrict in Sintang Regency, 2019

Kecamatan Subdistrict	Meninggal dan Hilang Fatality and Missing	Banjir Flood	Terdampak dan Mengungsi Affected and Evacuated
		Luka-luka Casualty	
(1)	(2)	(3)	(4)
Serawai
Ambalau
Kayan Hulu
Sepauk
Tempunak
Sungai Tebelian
Sintang
Dedai
Kayan Hilir
Kelam Permai
Binjai Hulu
Ketungau Hilir
Ketungau Tengah
Ketungau Hulu
Kabupaten Sintang

Lanjutan Tabel/*Continued Table* 4.5.9

Kecamatan <i>Subdistrict</i>	Gempa Bumi <i>Earthquake</i>		
	Meninggal dan Hilang <i>Fatality and Missing</i>	Luka-luka <i>Casualty</i>	Terdampak dan Mengungsi <i>Affected and Evacuated</i>
(1)	(5)	(6)	(7)
Serawai	-	-	-
Ambalau	-	-	-
Kayan Hulu	-	-	-
Sepauk	-	-	-
Tempunak	-	-	-
Sungai Tebelian	-	-	-
Sintang	-	-	-
Dedai	-	-	-
Kayan Hilir	-	-	-
Kelam Permai	-	-	-
Binjai Hulu	-	-	-
Ketungau Hilir	-	-	-
Ketungau Tengah	-	-	-
Ketungau Hulu	-	-	-
Kabupaten Sintang	-	-	-

Lanjutan Tabel/*Continued Table* 4.5.9

Kecamatan <i>Subdistrict</i>	Tanah Longsor <i>Lanslide</i>		
	Meninggal dan Hilang <i>Fatality and Missing</i>	Luka-luka <i>Casualty</i>	Terdampak dan Mengungsi <i>Affected and Evacuated</i>
(1)	(8)	(9)	(10)
Serawai	-	-	-
Ambalau	-	-	-
Kayan Hulu	-	-	-
Sepauk	-	-	-
Tempunak	-	-	-
Sungai Tebelian	-	-	-
Sintang	-	-	-
Dedai	-	-	-
Kayan Hilir	-	-	-
Kelam Permai	-	-	-
Binjai Hulu	-	-	-
Ketungau Hilir	-	-	-
Ketungau Tengah	-	-	-
Ketungau Hulu	-	-	-
Kabupaten Sintang	-	-	-

Catatan/*Note*: ...Sumber/*Source*: Badan Penanggulangan Bencana Daerah Kabupaten Sintang

Tabel
Table 4.5.10**Jumlah Kerusakan Rumah yang Diakibatkan Bencana Alam Menurut Kecamatan di Kabupaten Sintang, 2019**
Number of Damaged Houses Due to Natural Disaster by Subdistrict in Sintang Regency, 2019

Kecamatan Subdistrict	Rusak Berat Severely Damaged	Rusak Sedang Damaged	Rusak Ringan Lightly Damaged	Terendam Submerged
(1)	(2)	(3)	(4)	(5)
Serawai
Ambalau
Kayan Hulu
Sepauk
Tempunak
Sungai Tebelian
Sintang
Dedai
Kayan Hilir
Kelam Permai
Binjai Hulu
Ketungau Hilir
Ketungau Tengah
Ketungau Hulu
Kabupaten Sintang

Catatan/Note: data tidak tersedia

Sumber/Source: Badan Penanggulangan Bencana Daerah Kabupaten Sintang

Tabel
Table 4.5.11

Jumlah Penerima Bantuan (Kepala Keluarga) dan Anggaran Bantuan Sosial Pangan Menurut Kecamatan di Kabupaten Sintang, 2019
Number of Aid Recipient (Head of Household) and Food Social Assistance Budget by Subdistrict in Sintang Regency, 2019

Kecamatan Subdistrict	Jumlah Penerima Bantuan (kepala keluarga) Number of Aid Recipient (head of household)		Jumlah Anggaran (ribu rupiah) Budget Amount (thousand rupiahs)	
	Rencana Planning	Realisasi Realization	Rencana Planning	Realisasi Realization
(1)	(2)	(3)	(4)	(5)
Serawai
Ambalau
Kayan Hulu
Sepauk
Tempunak
Sungai Tebelian
Sintang
Dedai
Kayan Hilir
Kelam Permai
Binjai Hulu
Ketungau Hilir
Ketungau Tengah
Ketungau Hulu
Kabupaten Sintang

Catatan/Note: data tidak tersedia

Sumber/Source: Dinas Sosial Kabupaten Sintang

Tabel
Table 4.5.12

Banyaknya Keluarga Miskin, Masyarakat Terasing, dan Wanita Rawan Sosial Ekonomi di Kabupaten Sintang, 2019
Number of Poor Family, Isolated People, and Anxious Social Economics Women in Sintang Regency, 2019

Kecamatan Subdistrict	Keluarga Miskin Poor Family	Masyarakat Terasing Isolated People	Wanita Rawan Sosial Ekonomi Anxious Social Economics Women
(1)	(2)	(3)	(4)
Serawai
Ambalau
Kayan Hulu
Sepauk
Tempunak
Sungai Tebelian
Sintang
Dedai
Kayan Hilir
Kelam Permai
Binjai Hulu
Ketungau Hilir
Ketungau Tengah
Ketungau Hulu
Kabupaten Sintang

Catatan/Note: data tidak tersedia

Sumber/Source: Dinas Sosial Kabupaten Sintang

Tabel 4.5.13 Banyaknya Penyandang Masalah Kesejahteraan Sosial (PMKS) di Kabupaten Sintang, 2019
Number of Person Who Have Prosperity Issue in Sintang Regency, 2019

Kecamatan Subdistrict	Penyandang Cacat			Rumah Tak Layak Huni	Lansia Tidak Potensial	Ex. Orang Dengan Kejiwaan (ODK)
	Tubuh	Mental	Ganda			
(1)	(2)	(3)	(4)	(5)	(6)	(7)
Serawai
Ambalau
Kayan Hulu
Sepauk
Tempunak
Sungai Tebelian
Sintang
Dedai
Kayan Hilir
Kelam Permai
Binjai Hulu
Ketungau Hilir
Ketungau Tengah
Ketungau Hulu
Kabupaten Sintang

Lanjutan Tabel/Continued Table 4.5.13

Kecamatan Subdistrict	Anak Jalanan & Punk	Eks Napi	Gelan- dangan	Korban Narko- tika	Komu- nitas Adat Terpencil (KK)	Tuna Susila	
						WTS	Waria
(1)	(8)	(9)	(10)	(11)	(12)	(13)	(14)
Serawai
Ambalau
Kayan Hulu
Sepauk
Tempunak
Sungai Tebelian
Sintang
Dedai
Kayan Hilir
Kelam Permai
Binjai Hulu
Ketungau Hilir
Ketungau Tengah
Ketungau Hulu
Kabupaten Sintang

Catatan/Note: data tidak tersedia

Sumber/Source: Dinas Sosial Kabupaten Sintang

4.6 KEMISKINAN POVERTY

Tabel 4.6.1 **Garis Kemiskinan, Jumlah, dan Persentase Penduduk Miskin di Kabupaten Sintang, 2014–2019**
Poverty Line, Number, and Percentage of Poor People in Sintang Regency/Municipality, 2014–2019

Tahun Year	Garis Kemiskinan (rupiah/kapita/bulan) Poverty Line (rupiah/capita/month)	Jumlah Penduduk Miskin (ribu) Number of Poor People (thousand)	Persentase Penduduk Miskin Percentage of Poor People
(1)	(2)	(3)	(4)
2014	389 160	35,73	9,11
2015	421 877	36,83	9,33
2016	446 381	40,36	10,07
2017	477 604	41,46	10,20
2018	551 704	42,65	10,35
2019	556 885	40,30	9,65

Catatan/Note: ...

Sumber/Source: .BPS, Survei Sosial Ekonomi Nasional Maret/BPS-Statistics Indonesia, March National Socioeconomic Survey

Tabel
Table 4.6.2

Indeks Kedalaman Kemiskinan dan Indeks Keparahan Kemiskinan di Kabupaten Sintang, 2014–2019
Poverty Gap Index and Poverty Severity Index in Sintang Regency/Municipality, 2014–2019

Tahun Year	Indeks Kedalaman Kemiskinan Poverty Gap Index	Indeks Keparahan Kemiskinan Poverty Severity Index
(1)	(2)	(3)
2014	1,07	0,21
2015	1,15	0,27
2016	1,24	0,26
2017	1,49	0,34
2018	2,16	0,58
2019	1,32	0,26

Catatan/Note: ...

Sumber/Source: .BPS, Survei Sosial Ekonomi Nasional Maret/BPS-Statistics Indonesia, March National Socioeconomic Survey

PERTANIAN, KEHUTANAN, PERTERNAKAN & PERIKANAN
AGRICULTURE, FORESTRY, LIVESTOCK & FISHERY



280.771 TON
PRODUKSI KELAPA SAWIT
DI KABUPATEN SINTANG
Production of Oil Palm in Sintang Regency

TAHUN/YEAR **2019**



Sumber/Source : Dinas Pertanian dan Perkebunan Kab. Sintang

PENJELASAN TEKNIS

1. Tanaman sayuran semusim adalah tanaman sumber vitamin, garam mineral dan lain-lain yang dikonsumsi dari bagian tanaman yang berupa daun, bunga, buah, dan umbinya, yang berumur kurang dari satu tahun.
2. Tanaman buah-buahan semusim adalah tanaman sumber vitamin, garam mineral, dan lain-lain yang dikonsumsi dari bagian tanaman yang berupa buah, berumur kurang dari satu tahun, tidak berbentuk pohon/rumpun tetapi menjalar dan berbatang lunak.
3. Tanaman buah-buahan tahunan adalah tanaman sumber vitamin, garam mineral, dan lain-lain yang dikonsumsi dari bagian tanaman yang berupa buah dan merupakan tanaman tahunan
4. Tanaman sayuran tahunan adalah tanaman sumber vitamin, garam mineral, dan lain-lain yang dikonsumsi dari bagian tanaman yang berupa daun dan atau buah yang berumur lebih dari satu tahun.
5. Tanaman biofarmaka adalah tanaman yang bermanfaat untuk obat-obatan, kosmetik, dan kesehatan yang dikonsumsi atau digunakan dari bagian-bagian tanaman seperti daun, batang, buah, umbi (rimpang) ataupun akar.

TECHNICAL NOTES

1. *Seasonal vegetable plants are plants which are the sources of vitamin, mineral salt, etc, consumed from the part of the plant in the form of leaf, flower, fruit, and root with the age of less than one year.*
2. *Seasonal fruit plants are plants which are the sources of vitamin, mineral salt, etc, consumed from the part of the plant in the form of fruits. These plants are creeps with the age of less than one year.*
3. *Annual fruit plants are plants which are the sources of vitamin, contained mineral salt, etc, consumed from the part of plant in the form of fruit and more than one year of age.*
4. *Annual vegetable plants are plants which are the sources of vitamin, contained mineral salt, etc, consumed from the part of the plant in the form of vegetable and more than one year of age.*
5. *Medicinal plants are plants which are useful for medicine. It is consumed from part of the plant such as leaf, flower, fruit, tuber, and root.*

6. Tanaman hias adalah tanaman yang mempunyai nilai keindahan baik bentuk, warna daun, tajuk maupun bunganya, sering digunakan untuk penghias pekarangan dan lain sebagainya.
 7. Luas panen tanaman hortikultura adalah luas tanaman sayuran, buahbuahan, biofarmaka, dan tanaman hias yang diambil hasilnya/dipanen pada periode pelaporan.
 8. Luas panen untuk tanaman sayuran adalah luas tanaman yang dipanen sekaligus/habis/dibongkar dan luas tanaman yang dipanen berkali-kali (lebih dari satu kali)/belum habis.
 9. Penghitungan luas tanaman perkebunan besar adalah pada keadaan akhir tahun dan tidak termasuk yang luasnya kurang dari 5 hektar.
 10. Kawasan hutan adalah wilayah tertentu yang berupa hutan, yang ditunjuk dan atau ditetapkan oleh pemerintah untuk dipertahankan keberadaannya sebagai hutan tetap. Hal ini untuk menjamin kepastian hukum mengenai status kawasan hutan, letak batas dan luas suatu wilayah tertentu yang sudah ditunjuk menjadi kawasan hutan tetap.
6. *Ornamental plants are plants which have a beauty value, either in shape, colour of leaf or crown of flower, and they are often used as a yard decorator.*
 7. *Harvested area of horticulture is area which vegetable, fruit, medicinal and ornamental plant of crop harvested during the period of report.*
 8. *Harvested area of vegetables is area of entirely plant harvested/demolished and plant harvested several times/undemolished.*
 9. *Planted areas of estates refer to condition at the end of the year, and exclude areas less than 5 hectares.*
 10. *Forest Area is a specific territory of forest ecosystem determined and or decided by the government as a permanent forest. Such decision is important to maintain the size of forest area and to ensure its legitimation and boundary demarcation of permanent forest.*

11. Kawasan hutan adalah wilayah tertentu yang berupa hutan, yang ditunjuk dan atau ditetapkan oleh pemerintah untuk dipertahankan keberadaannya sebagai hutan tetap. Hal ini untuk menjamin kepastian hukum mengenai status kawasan hutan, letak batas dan luas suatu wilayah tertentu yang sudah ditunjuk menjadi kawasan hutan tetap.
12. Hutan Lindung adalah kawasan hutan yang mempunyai fungsi pokok sebagai perlindungan sistem penyangga kehidupan untuk mengatur tata air, mencegah banjir, mengendalikan erosi, mencegah intrusi air laut, dan memelihara kesuburan tanah.
13. Hutan Produksi adalah kawasan hutan yang mempunyai fungsi pokok memproduksi hasil hutan. Hutan produksi terdiri dari Hutan Produksi Tetap (HP), Hutan Produksi Terbatas
14. Rumah Tangga Perikanan Tangkap adalah rumah tangga yang melakukan kegiatan penangkapan ikan/binatang air lainnya/tanaman air dengan tujuan sebagian/seluruh hasilnya untuk dijual.
15. Rumah Tangga Perikanan Budidaya adalah rumah tangga yang melakukan kegiatan budidaya ikan/binatang air lainnya/tanaman air dengan tujuan sebagian/seluruh hasilnya untuk dijual.
11. *Forest Area is a specific territory of forest ecosystem determined and or decided by the government as a permanent forest. Such decision is important to maintain the size of forest area and to ensure its legitimation and boundary demarcation of permanent forest.*
12. *A Nature Conservation area is a specific terrestrial or aquatic area whose main function is to serve life support system and preserve diversity of plant and animal species, as well as to provide a sustainable utilization of living resources and their ecosystems.*
13. *Production Forest is a forest area designated mainly to promote sustainable forest production.*
14. *A capture fishery household is a household conducting activities in catching fishes/other aquatic animals/aquatic plants, for which the products are wholly or partly to be sold.*
15. *An aquaculture fishery household is a household conducting activities in culturing fishes/other uatic animals/aquatic plants, for which the products are wholly or partly to be sold. different types of arameters.*

ULASAN

Struktur perekonomian Indonesia telah bergeser dari sektor pertanian ke sektor industri. Walaupun demikian, sektor pertanian masih mempunyai peranan penting dalam pembangunan ekonomi. Hal ini disebabkan karena selain untuk memenuhi kebutuhan pangan masyarakat, banyak juga sebagai penyedia bahan baku untuk keperluan industri. Oleh sebab itu, pemerintah selalu berusaha untuk meningkatkan produksi pertanian karena diharapkan akan meningkatkan perekonomian masyarakat dan akan memacu pertumbuhan ekonomi daerah.

Pada tahun 2019, tanaman sayur-sayuran dan buah-buahan yang mempunyai jumlah produksi terbesar adalah ketimun, yaitu sebesar 873 ton, kemudian cabai rawit yaitu sebesar 805,5 ton, dan kacang panjang, sebesar 618,3 ton. Selain itu masih terdapat sayuran lain yaitu, kangkung, bayam, cabai besar, buncis, jamur, bawang daun, kembang kol, bawang merah, dan kubis.

Hasil perkebunan yang diutamakan untuk menunjang keperluan industri yaitu tanaman karet dan kelapa sawit. Peningkatan produksi tanaman karet diusahakan melalui pola tanaman pengembangan Perkebunan Inti Rakyat dan Swadaya.

DESCRIPTION

Indonesia's economic structure has shifted from agricultural sector to industrial sector. However, the agricultural sector still has an important role in economic development. This is because in addition to fulfill the food needs of the society, many also provide raw materials for industrial purposes. Therefore, the government is always trying to increase agricultural production because it is expected to improve the society's economy and will spur regional economic growth.

In 2019, the vegetable and fruit plants that had the largest amount of production were cucumbers, amounting to 873 tons, then cayenne pepper amounting to 805,5 tons, and string beans, amounting to 618,3 tons. In addition there are still another vegetables, such as water spinach, spinach, large chili, long bean, mushroom, scallion, cauliflower, shallots, and cabbage.

Estate crops that are preferred for supporting industrial needs are rubber and oil palm. Increased production of rubber is cultivated through the development of crop patterns and Governmental NES.

Pada tahun 2019 produksi tanaman karet sebesar 39.264 ton. Untuk tanaman perkebunan kelapa sawit, produksi selama tahun 2019 adalah sebanyak 280.771 ton.

Populasi ternak dibedakan menurut jenis ternaknya yaitu ternak besar, ternak kecil dan unggas. Populasi ternak terbesar pada tahun 2019 yaitu babi berjumlah 75.500 ekor, setelah itu sapi berjumlah 6.677 ekor. Selain itu, terdapat 3.306 ekor kambing dan 186 ekor kerbau. Sedangkan, unggas terdiri dari ayam dan itik. Ternak ayam terdiri dari ayam ras dan ayam buras masing-masing populasinya sebesar 2.835.307 ekor dan 490.218 ekor, sedangkan itik populasinya sebesar 3.474 ekor.

Subsektor perikanan dibagi menjadi 2 yaitu perairan umum dan budidaya. Produksi keduanya pada tahun 2019 mencapai 9.157 ton, yang terdiri dari produksi perikanan budidaya adalah 1.945 ton sedangkan produksi perikanan dari perairan umum adalah 7.212 ton

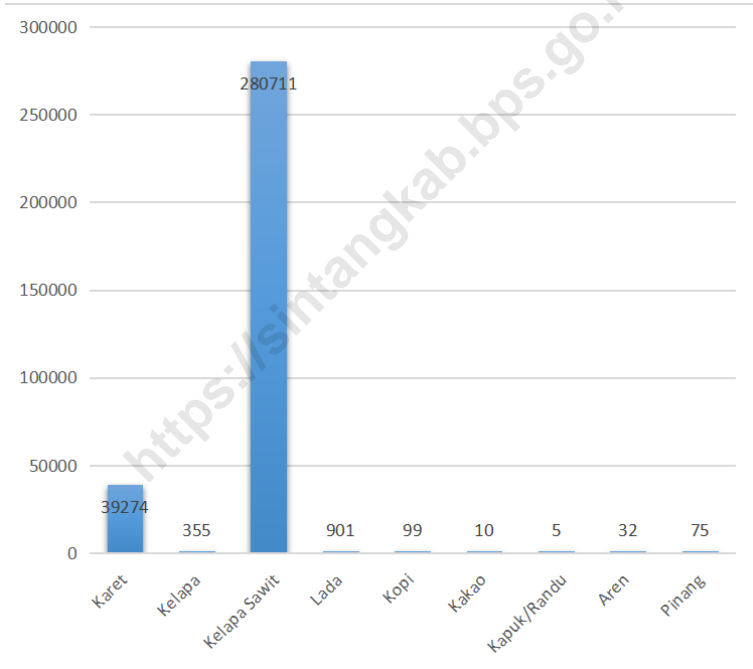
In 2019 the production of rubber was 39.264 tons. For palm oil plantation, its production in 2019 was 280.771 tons.

Livestock population is distinguished by the type of livestock which are large livestock, small livestock and poultry. The largest livestock population in 2019 was pig which amounted to 75.500 pigs, and cows which amounted to 6.677 cows. Beside that, there were 3.306 goats and 186 buffaloes. While the poultry consists of fowl and duck. Fowl is consisted of broiler fowl and country fowl which its population were 2.835.307 and 490.218. Meanwhile the population of duck was 3.474.

Fishery subsector is divided into 2 subsectors. There are inland open water and aquaculture. In 2019, the production of both sectors are 9.157 tons, which consisted of aquaculture production of 1,945 tons while fishery production from inland open water is 7,212 tons

Gambar
Figures 5.1

Produksi Tanaman Perkebunan di Kabupaten Sintang, 2019
Production of Estate Crop in Sintang Regency, 2019



Sumber/Source : Dinas Pertanian, Perkebunan, dan Peternakan Kab. Sintang

5.1 HORTIKULTURA HORTICULTURE

Tabel 5.1.1 **Luas Panen Tanaman Sayuran Menurut Kecamatan dan Jenis Tanaman di Kabupaten Sintang (ha), 2018 dan 2019**
Harvested Area of Vegetables by Subdistrict and Kind of Plant in Sintang Regency (ha), 2018 and 2019

Kecamatan Subdistrict	Bawang Merah/Shallot		Cabai/Chili ¹	
	2018	2019	2018	2019
(1)	(2)	(3)	(4)	(5)
Serawai	-	-	2	2
Ambalau	-	-	2	4
Kayan Hulu	-	-	18	9
Sepauk	-	2	13	11
Tempunak	-	1	13	12
Sungai Tebelian	-	-	26	22
Sintang	-	1	27	25
Dedai	-	1	9	13
Kayan Hilir	-	-	21	111
Kelam Permai	-	-	31	16
Binjai Hulu	-	-	26	20
Ketungau Hilir	-	-	1	2
Ketungau Tengah	-	-	11	6
Ketungau Hulu	-	-	73	35
Kabupaten Sintang	-	5	273	288

Lanjutan Tabel/*Continued Table 5.1.1*

Kecamatan Subdistrict	Kentang/Potato		Kubis/Cabbage	
	2018	2019	2018	2019
(1)	(6)	(7)	(8)	(9)
Serawai	-	-	-	-
Ambalau	-	-	-	-
Kayan Hulu	-	-	-	-
Sepauk	-	-	-	-
Tempunak	-	-	-	-
Sungai Tebelian	-	-	-	-
Sintang	-	-	-	-
Dedai	-	-	-	-
Kayan Hilir	-	-	-	-
Kelam Permai	-	-	-	-
Binjai Hulu	-	-	-	-
Ketungau Hilir	-	-	-	-
Ketungau Tengah	-	-	-	-
Ketungau Hulu	-	-	2	2
Kabupaten Sintang	-	-	2	2

Lanjutan Tabel/*Continued Table 5.1.1*

Kecamatan Subdistrict	Petsai <i>Chinese Cabbage</i>		Tomat/Tomato		Bawang Putih <i>Garlic</i>	
	2018	2019	2018	2019	2018	2019
(1)	(10)	(11)	(12)	(13)	(14)	(15)
Serawai	13	20	5	4	-	-
Ambalau	1	8	1	3	-	-
Kayan Hulu	12	26	-	-	-	-
Sepauk	18	33	11	6	-	-
Tempunak	-	6	4	11	-	-
Sungai Tebelian	6	24	-	1	-	-
Sintang	22	36	14	13	-	-
Dedai	2	1	-	-	-	-
Kayan Hilir	14	17	4	5	-	-
Kelam Permai	2	9	-	3	-	-
Binjai Hulu	19	24	7	5	-	-
Ketungau Hilir	-	-	-	-	-	-
Ketungau Tengah	-	-	5	7	-	-
Ketungau Hulu	40	69	6	10	-	-
Kabupaten Sintang		273	57	68	-	-

Catatan/Note: ¹ data meliputi cabai rawit dan cabai besar

Sumber/Source: Dinas Pertanian, Perkebunan, dan Peternakan Kab. Sintang

Tabel 5.1.2 **Produksi Tanaman Sayuran Menurut Kecamatan dan Jenis Tanaman di Kabupaten Sintang (ton), 2018 dan 2019**
Table **Production of Vegetables by Subdistrict and Kind of Plant in Sintang Regency (ton), 2018 dan 2019**

Kecamatan Subdistrict	Bawang Merah/Shallot		Cabai/Chili	
	2018	2019	2018	2019
(1)	(2)	(3)	(4)	(5)
Serawai	-	-	2,4	6,4
Ambalau	-	-	8	12,6
Kayan Hulu	-	-	6,7	30,7
Sepauk	-	0,4	65,3	59,8
Tempunak	-	0,2	21	36,4
Sungai Tebelian	-	-	85,3	43,3
Sintang	-	0,2	75	101,7
Dedai	-	0,2	15	157,1
Kayan Hilir	-	-	60,3	286,3
Kelam Permai	-	-	98	51
Binjai Hulu	-	-	48,3	39,6
Ketungau Hilir	-	-	2,5	6,5
Ketungau Tengah	-	-	22,2	18,9
Ketungau Hulu	-	-	33,1	106,1
Kabupaten Sintang	-	1	543,1	956,4

Lanjutan Tabel/*Continued Table* 5.1.2

Kecamatan Subdistrict	Kentang/Potato		Kubis/Cabbage	
	2018	2019	2018	2019
(1)	(6)	(7)	(8)	(9)
Serawai	-	-	-	-
Ambalau	-	-	-	-
Kayan Hulu	-	-	-	-
Sepauk	-	-	-	-
Tempunak	-	-	-	-
Sungai Tebelian	-	-	-	-
Sintang	-	-	-	-
Dedai	-	-	-	-
Kayan Hilir	-	-	-	-
Kelam Permai	-	-	-	-
Binjai Hulu	-	-	-	-
Ketungau Hilir	-	-	-	-
Ketungau Tengah	-	-	-	-
Ketungau Hulu	-	-	3	0,7
Kabupaten Sintang	-	-	3	0,7

Lanjutan Tabel/Continued Table 5.1.2

Kecamatan Subdistrict	Petai Chinese Cabbage		Tomat/Tomato		Bawang Putih Garlic	
	2018	2019	2018	2019	2018	2019
(1)	(10)	(11)	(12)	(13)	(14)	(15)
Serawai	1,7	8,2	1,2	8,1	-	-
Ambalau	0,2	24,6	0,2	5	-	-
Kayan Hulu	3,7	8,5	-	-	-	-
Sepauk	35,2	42,6	28,3	25,6	-	-
Tempunak	-	4,7	6,5	38,9	-	-
Sungai Tebelian	11,5	112,2	-	1,8	-	-
Sintang	60	111,5	35,1	42,5	-	-
Dedai	1,2	0,5	-	-	-	-
Kayan Hilir	4,4	9,2	4,3	1,8	-	-
Kelam Permai	2,2	13,6	-	3,8	-	-
Binjai Hulu	17,5	25	6,7	12,1	-	-
Ketungau Hilir	-	-	-	-	-	-
Ketungau Tengah	-	-	4,5	23,8	-	-
Ketungau Hulu	8	48,8	3	34,9	-	-
Nama Kabupaten/ Kota	145,6	409,4	89,8	198,3	-	-

Catatan/Note: ...

Sumber/Source: Dinas Pertanian, Perkebunan, dan Peternakan Kab. Sintang

Tabel
Table 5.1.3**Luas Panen Tanaman Sayuran dan Buah–Buahan Semusim Menurut Jenis Tanaman di Kabupaten Sintang (ha), 2016–2019**
Harvested Area of Seasonal Vegetables and Fruits by Kind of Plant in Sintang Regency (ha), 2016-2019

Jenis Tanaman Kind of Plants	2016	2017	2018	2019
(1)	(2)	(3)	(4)	(5)
Bawang Daun	-	2	17	26
Bawang Merah	-	1	-	5
Bawang Putih	-	-	-	-
Bayam	147	147	142	254
Blewah	-	-	-	-
Buncis	29	22	27	61
Cabai Besar	46	50	49	33
Cabai Rawit	318	252	224	255
Jamur	3	1	-	20
Kacang Merah	-	-	-	-
Kacang Panjang	192	164	209	319
Kangkung	130	136	130	284
Kembang Kol	-	-	-	4
Kentang	-	-	-	-
Ketimun	236	201	206	301
Kubis	-	-	2	2
Labu Siam	-	-	-	-
Lobak	-	-	-	-

Catatan/Note: ...

Sumber/Source: BPS, Statistik Pertanian Hortikultura SPH-SBS/BPS-Statistics Indonesia, Agricultural Statistic for Horticulture SPH-SBS

Lanjutan Tabel/*Continued Table 5.1.3*

Jenis Tanaman <i>Kind of Plants</i>	2016	2017	2018	2019
(1)	(2)	(3)	(4)	(5)
Melon	3	-	-	2
Paprika	-	-	-	-
Petsai/Sawi	141	136	149	273
Semangka	55	46	83	79
Stroberi	-	-	-	-
Terung	170	207	144	171
Tomat	47	36	57	68
Wortel	-	-	-	-

Catatan/Note: ...

Sumber/Source: Dinas Pertanian, Perkebunan, dan Peternakan Kab. Sintang

Tabel 5.1.4 **Produksi Tanaman Sayuran dan Buah–Buahan Semusim Menurut Jenis Tanaman di Kabupaten Sintang (ton), 2016–2019**
Production of Seasonal Vegetables and Fruits by Kind of Plant in Sintang Regency (ha), 2016–2019

Jenis Tanaman <i>Kind of Plants</i>	2016	2017	2018	2019
(1)	(2)	(3)	(4)	(5)
Bawang Daun	-	8	11,8	11,3
Bawang Merah	-	0,2	-	1
Bawang Putih	-	-	-	-
Bayam	394	228,3	182,6	279,4
Blewah	-	-	-	-
Buncis	91,4	71,7	56,7	104,9
Cabai Besar	147,5	103	125,8	105,9
Cabai Rawit	384	263,5	417,3	850,5
Jamur	2,7	0,2	-	18
Kacang Merah	-	-	-	-
Kacang Panjang	984,9	359,1	378,9	618,3
Kangkung	438,1	223,2	198,7	346,4
Kembang Kol	-	-	-	2,6
Kentang	-	-	-	-
Ketimun	671,3	423,6	421,6	873
Kubis	-	-	3	0,7
Labu Siam	-	-	-	-
Lobak	-	-	-	-

Catatan/Note: ...

Sumber/Source: Dinas Pertanian, Perkebunan, dan Peternakan Kab. Sintang

Lanjutan Tabel/*Continued Table* 5.1.4

Jenis Tanaman <i>Kind of Plants</i>	2016	2017	2018	2019
(1)	(2)	(3)	(4)	(5)
Melon	40	-	-	20
Paprika	-	-	-	-
Petsai/Sawi	97,8	174,8	145,6	409,4
Semangka	219	302,9	845,7	797,3
Stroberi	-	-	-	-
Terung	663,5	293,1	276,6	616,8
Tomat	325,1	95,2	89,8	198,3
Wortel	-	-	-	-

Catatan/Note: ...

Sumber/Source: Dinas Pertanian, Perkebunan, dan Peternakan Kab. Sintang

5.1.5

Luas Panen Tanaman Biofarmaka Menurut Kecamatan dan Jenis Tanaman di Kabupaten Sintang (m²), 2018 dan 2019
Harvested Area of Medicinal Plants by Subdistrict and Kind of Plant in Sintang Regency (m²), 2018 and 2019

Kecamatan Subdistrict	Jahe/Ginger		Laos/Lengkuas/Galanga	
	2018	2019	2018	2019
(1)	(2)	(3)	(4)	(5)
Serawai	500	800	500	1120
Ambalau	50	200	20	101
Kayan Hulu	0	0	0	0
Sepauk	100	1500	1000	1000
Tempunak	0	0	0	0
Sungai Tebelian	800	1000	1150	1200
Sintang	10	300	0	400
Dedai	1000	1900	1000	1100
Kayan Hilir	8	762	3	378
Kelam Permai	100	2300	50	4100
Binjai Hulu	50	60	50	90
Ketungau Hilir	330	150	590	201
Ketungau Tengah	100	398	0	429
Ketungau Hulu	0	6700	0	2800
Kabupaten Sintang	3048	16070	4363	12919

Lanjutan Tabel/Continued Table 5.1.5

Kecamatan Subdistrict	Kencur/East Indian Galangal		Kunyit/Turmeric	
	2018	2019	2018	2019
(1)	(6)	(7)	(8)	(9)
Serawai	200	500	200	400
Ambalau	10	30	0	0
Kayan Hulu	0	0	0	0
Sepauk	25	1500	100	800
Tempunak	0	0	0	0
Sungai Tebelian	1400	1700	1200	1710
Sintang	0	100	18	400
Dedai	500	900	5000	2400
Kayan Hilir	2	424	5	1551
Kelam Permai	100	4100	100	3500
Binjai Hulu	5	15	48	50
Ketungau Hilir	290	150	270	270
Ketungau Tengah	75	91	100	244
Ketungau Hulu	0	250	0	1500
Kabupaten Sintang	2607	9760	7041	12825

Catatan/Note: ...

Sumber/Source: Dinas Pertanian, Perkebunan, dan Peternakan Kab. Sintang

Tabel 5.1.6 **Produksi Tanaman Biofarmaka Menurut Kecamatan dan Jenis Tanaman di Kabupaten Sintang (kg), 2018 and 2019**
Table 5.1.6 **Production of Medicinal Plants by Subdistrict and Kind of Plant in Sintang Regency (kg), 2018 and 2019**

Kecamatan Subdistrict (1)	Jahe/Ginger		Laos/Lengkuas/Galanga	
	2018 (2)	2019 (3)	2018 (4)	2019 (5)
Serawai	259	3 195	326	3 350
Ambalau	25	270	13	120
Kayan Hulu	-	-	-	-
Sepauk	51	1 986	653	2 203
Tempunak	-	-	-	-
Sungai Tebelian	607	1 708	597	1 287
Sintang	5	513	-	425
Dedai	518	3 618	653	3 523
Kayan Hilir	5	433	3	387
Kelam Permai	57	8 550	32	10 325
Binjai Hulu	25	224	32	350
Ketungau Hilir	170	359	385	606
Ketungau Tengah	518	1 214	-	1 071
Ketungau Hulu	-	5 450	-	3 600
Kabupaten Sintang	2 240	27 520	2 694	27 247

Lanjutan Tabel/*Continued Table* 5.1.6

Kecamatan Subdistrict	Kencur/ <i>East Indian Galangal</i>		Kunyit/ <i>Turmeric</i>	
	2018	2019	2018	2019
(1)	(6)	(7)	(8)	(9)
Serawai	80	1 325	86	990
Ambalau	4	57	-	-
Kayan Hulu	-	-	-	-
Sepauk	10	978	43	1 093
Tempunak	-	-	-	-
Sungai Tebelian	1120	2 895	1 218	5 318
Sintang	-	155	8	830
Dedai	200	1 770	2 160	15 660
Kayan Hilir	2	408	4	1 526
Kelam Permai	40	5 073	43	6 650
Binjai Hulu	2	64	21	189
Ketungau Hilir	116	547	120	1 290
Ketungau Tengah	300	235	430	673
Ketungau Hulu	-	245	-	1 400
Kabupaten Sintang	1 874	13 752	4 133	35 619

Catatan/*Note*: ...

Sumber/*Source*: Dinas Pertanian, Perkebunan, dan Peternakan Kab. Sintang

Tabel 5.1.7 **Luas Panen Tanaman Biofarmaka Menurut Jenis Tanaman di Kabupaten Sintang (m²), 2016–2019**
Harvested Area of Medicinal Plants by Kind of Plant in Sintang Regency (m²), 2016-2019

Jenis Tanaman Kind of Plants	2016	2017	2018	2019
(1)	(2)	(3)	(4)	(5)
Dlingo/Dringo	130	-	95	554
Jahe	34 112	16 500	3 048	16 070
Kapulaga	17	-	-	5
Keji Beling	605	600	600	791
Kencur	12 169	3 200	2 607	9 760
Kunyit	14 285	2 890	7 041	12 825
Laos/Lengkuas	13 781	3 950	4 363	12 919
Lempuyang	1 416	350	611	987
Lidah Buaya	200	200	200	357
Sambiloto	204	200	200	103
Temuireng	2 238	2 000	2 000	4 849
Temukunci	205	300	300	503
Temulawak	542	210	332	399

Catatan/Note: ...

Sumber/Source: Dinas Pertanian, Perkebunan, dan Peternakan Kab. Sintang

Tabel 5.1.8 **Produksi Tanaman Biofarmaka Menurut Jenis Tanaman di Kabupaten Sintang (kg), 2016-2019**
Table 5.1.8 **Production of Medicinal Plants by Kind of Plant in Sintang Regency (kg), 2016-2019**

Jenis Tanaman Kind of Plants	2016	2017	2018	2019
(1)	(2)	(3)	(4)	(5)
Dlingo/Dringo	116	-	81	698
Jahe	36 024	8 070	2 240	27 520
Kapulaga	15	-	-	7
Keji Beling	2 115	878	400	706
Kencur	12 660	1 935	1 874	13 752
Kunyit	19 745	2 050	4 133	35 619
Laos/Lengkuas	19 556	2 291	2 694	27 247
Lempuyang	2 865	750	822	2 971
Lidah Buaya	1 612	292	100	778
Sambiloto	787	298	400	477
Temuireng	1 835	550	606	1 273
Temukunci	4 093	760	1 637	2 117
Temulawak	3 363	1 000	1 148	2 120

Catatan/Note: ...

Sumber/Source: Dinas Pertanian, Perkebunan, dan Peternakan Kab. Sintang

Tabel 5.1.9 Luas Panen Tanaman Hias Menurut Kecamatan dan Jenis Tanaman di Kabupaten Sintang (m²), 2018 and 2019
Table *Harvested Area of Ornamental Plants by Subdistrict and Kind of Plant in Sintang Regency (m²), 2018 and 2019*

Kecamatan Subdistrict	Anggrek/ <i>Orchid</i>		Krisan/ <i>Chrysantemum</i>	
	2018	2019	2018	2019
(1)	(2)	(3)	(4)	(5)
Serawai	-	-	-	-
Ambalau	-	-	-	-
Kayan Hulu	-	-	-	-
Sepauk	-	-	-	-
Tempunak	-	-	-	-
Sungai Tebelian	-	-	-	-
Sintang	-	-	-	-
Dedai	-	-	-	-
Kayan Hilir	-	-	-	-
Kelam Permai	-	-	-	-
Binjai Hulu	-	-	-	-
Ketungau Hilir	-	-	-	-
Ketungau Tengah	-	-	-	-
Ketungau Hulu	-	-	-	-
Kabupaten Sintang	-	-	-	-

Lanjutan Tabel/*Continued Table 5.1.9*

Kecamatan Subdistrict	Mawar/Rose		Sedap Malam/Tuberose	
	2018	2019	2018	2019
(1)	(6)	(7)	(8)	(9)
Serawai	-	-	-	-
Ambalau	-	-	-	-
Kayan Hulu	-	-	-	-
Sepauk	-	-	-	-
Tempunak	-	-	-	-
Sungai Tebelian	-	-	-	-
Sintang	-	-	-	-
Dedai	-	-	-	-
Kayan Hilir	-	-	-	-
Kelam Permai	-	-	-	-
Binjai Hulu	-	-	-	-
Ketungau Hilir	-	-	-	-
Ketungau Tengah	-	-	-	-
Ketungau Hulu	-	-	-	-
Kabupaten Sintang	-	-	-	-

Catatan/Note: ...

Sumber/Source: Dinas Pertanian, Perkebunan, dan Peternakan Kab. Sintang

Tabel
Table 5.1.10

**Produksi Tanaman Hias Menurut Kecamatan dan Jenis
Tanaman di Kabupaten Sintang(tangkai), 2018 and 2019**
*Production of Ornamental Plants by Subdistrict and Kind of
Plant in Sintang Regency (stalks) , 2018 and 2019*

Kecamatan Subdistrict	Anggrek/ <i>Orchid</i>		Krisan/ <i>Chrysantemum</i>	
	2018	2019	2018	2019
(1)	(2)	(3)	(4)	(5)
Serawai	-	-	-	-
Ambalau	-	-	-	-
Kayan Hulu	-	-	-	-
Sepauk	-	-	-	-
Tempunak	-	-	-	-
Sungai Tebelian	-	-	-	-
Sintang	-	-	-	-
Dedai	-	-	-	-
Kayan Hilir	-	-	-	-
Kelam Permai	-	-	-	-
Binjai Hulu	-	-	-	-
Ketungau Hilir	-	-	-	-
Ketungau Tengah	-	-	-	-
Ketungau Hulu	-	-	-	-
Kabupaten Sintang	-	-	-	-

Lanjutan Tabel/*Continued Table* 5.1.10

Kecamatan Subdistrict	Mawar/Rose		Sedap Malam/Tuberose	
	2018	2019	2018	2019
(1)	(6)	(7)	(8)	(9)
Serawai	-	-	-	-
Ambalau	-	-	-	-
Kayan Hulu	-	-	-	-
Sepauk	-	-	-	-
Tempunak	-	-	-	-
Sungai Tebelian	-	-	-	-
Sintang	-	-	-	-
Dedai	-	-	-	-
Kayan Hilir	-	-	-	-
Kelam Permai	-	-	-	-
Binjai Hulu	-	-	-	-
Ketungau Hilir	-	-	-	-
Ketungau Tengah	-	-	-	-
Ketungau Hulu	-	-	-	-
Kabupaten Sintang	-	-	-	-

Catatan/Note: ...

Sumber/Source: Dinas Pertanian, Perkebunan, dan Peternakan Kab. Sintang

Tabel
Table 5.1.11

**Luas Panen Tanaman Hias Menurut Jenis Tanaman di
Kabupaten Sintang (m²), 2016-2019**
*Harvested Area of Ornamental Plants by Kind of Plant in
Sintang Regency (m²), 2016-2019*

Jenis Tanaman <i>Kind of Plants</i>	2016	2017	2018	2019
(1)	(2)	(3)	(4)	(5)
Adenium (Kamboja Jepang)	-	-	-	-
Aglaonema	-	-	-	-
Anggrek	-	-	-	-
Anthurium Bunga	-	-	-	-
Anthurium Daun	-	-	-	-
Anyelir	-	-	-	-
Caladium	-	-	-	-
Cordyline	-	-	-	-
Diffenbachia	-	-	-	-
Dracaena	-	-	-	-
Euphorbia	-	-	-	-
Gerbera (Herbras)	-	-	-	-
Gladiol	-	-	-	-
Heliconia (Pisang-Pisangan)	-	-	-	-
Ixora (Soka)	-	-	-	-
Krisan	-	-	-	-
Mawar	-	-	-	-
Melati	-	-	-	-
Monstera	-	-	-	-
Pakis	-	-	-	-

Lanjutan Tabel/*Continued Table* 5.1.11

Jenis Tanaman Kind of Plants	2016	2017	2018	2019
(1)	(2)	(3)	(4)	(5)
Palem	-	-	-	-
Phylodendron	-	-	-	-
Sansevieria (Pedang-Pedangan)	-	-	-	-
Sedap Malam	-	-	-	-
Kabupaten Sintang	-	-	-	-

Catatan/*Note*: ...

Sumber/*Source*: Dinas Pertanian, Perkebunan, dan Peternakan Kab. Sintang

Tabel
Table 5.1.12

**Produksi Tanaman Hias Menurut Jenis Tanaman di
Kabupaten Sintang (tangkai), 2016-2019**
*Production of Ornamental Plants by Kind of Plant in Sintang
Regency (stalks), 2016-2019*

Jenis Tanaman <i>Kind of Plants</i>	2016	2017	2018	2019
(1)	(2)	(3)	(4)	(5)
Adenium (Kamboja Jepang)	-	-	-	-
Aglaonema	-	-	-	-
Anggrek	-	-	-	-
Anthurium Bunga	-	-	-	-
Anthurium Daun	-	-	-	-
Anyelir	-	-	-	-
Caladium	-	-	-	-
Cordyline	-	-	-	-
Diffenbachia	-	-	-	-
Dracaena	-	-	-	-
Euphorbia	-	-	-	-
Gerbera (Herbras)	-	-	-	-
Gladiol	-	-	-	-
Heliconia (Pisang-Pisangan)	-	-	-	-
Ixora (Soka)	-	-	-	-
Krisan	-	-	-	-
Mawar	-	-	-	-
Melati	-	-	-	-
Monstera	-	-	-	-
Pakis	-	-	-	-

Lanjutan Tabel/*Continued Table* 5.1.12

Jenis Tanaman <i>Kind of Plants</i>	2016	2017	2018	2019
(1)	(2)	(3)	(4)	(5)
Palem	-	-	-	-
Phylodendron	-	-	-	-
Sansevieria (Pedang-Pedangan)	-	-	-	-
Sedap Malam	-	-	-	-
Kabupaten Sintang	-	-	-	-

Catatan/*Note*: ...

Sumber/*Source*: Dinas Pertanian, Perkebunan, dan Peternakan Kab. Sintang

Tabel 5.1.13 **Produksi Buah-buahan Menurut Kecamatan dan Jenis Tanaman di Kabupaten Sintang (ton), 2018 and 2019**
Table 5.1.13 **Production of Fruits by Subdistrict and Kind of Plant in Sintang Regency (ton), 2018 and 2019**

Kecamatan Subdistrict	Mangga/Mango		Durian/Durian	
	2018	2019	2018	2019
(1)	(2)	(3)	(4)	(5)
Serawai	43,8	122,5	-	91,4
Ambalau	13	39,5	13,5	87
Kayan Hulu	12	32,4	9	8
Sepauk	-	777,8	-	394,2
Tempunak	-	287,5	-	345,3
Sungai Tebelian	-	1 222,9	-	299,9
Sintang	2	35	-	12,4
Dedai	-	20,7	-	240
Kayan Hilir	-	13,3	-	9,2
Kelam Permai	-	97,4	-	400
Binjai Hulu	-	114,4	-	26,8
Ketungau Hilir	-	72,5	-	45,3
Ketungau Tengah	-	66	-	554,4
Ketungau Hulu	-	645,6	-	692,1
Kabupaten Sintang	70,8	3 547,5	22,5	3 206

Lanjutan Tabel/Continued Table 5.1.13

Kecamatan Subdistrict	Jeruk/Orange ¹		Pisang/Banana	
	2018	2019	2018	2019
(1)	(6)	(7)	(8)	(9)
Serawai	7,4	11,6	1,9	5,1
Ambalau	-	-	3	29,8
Kayan Hulu	-	-	7,6	45,3
Sepauk	-	51,3	-	201,5
Tempunak	-	4,8	-	444,4
Sungai Tebelian	-	257,8	-	1 516,6
Sintang	-	1,1	-	50,2
Dedai	-	3,8	-	8,2
Kayan Hilir	-	-	-	14
Kelam Permai	-	5,5	-	39,8
Binjai Hulu	-	26,3	-	812
Ketungau Hilir	-	13,7	-	55
Ketungau Tengah	-	4,8	-	122,2
Ketungau Hulu	-	28,3	-	179,7
Kabupaten Sintang	7,4	409	12,5	3 523,8

Lanjutan Tabel/*Continued Table* 5.1.13

Kecamatan Subdistrict	Pepaya/Papaya		Salak/Salacca	
	2018	2019	2018	2019
(1)	(10)	(11)	(12)	(13)
Serawai	5,4	3,2	-	-
Ambalau	8	13,4	0,3	-
Kayan Hulu	-	-	-	-
Sepauk	-	61	-	10,8
Tempunak	-	1,3	-	1,1
Sungai Tebelian	-	877,9	-	29,8
Sintang	-	5,6	-	1
Dedai	-	0,4	-	0,1
Kayan Hilir	-	2,1	-	-
Kelam Permai	-	11,8	-	-
Binjai Hulu	-	25,3	-	1,8
Ketungau Hilir	-	15	-	-
Ketungau Tengah	-	26,5	-	0,7
Ketungau Hulu	-	75,4	-	4
Kabupaten Sintang	13,4	1 118,9	0,3	49,3

Catatan/Note: ¹ data meliputi jeruk keprok/siam dan jeruk besar

Sumber/Source: Dinas Pertanian, Perkebunan, dan Peternakan Kab. Sintang

Tabel 5.1.14 **Produksi Buah–Buahan dan Sayuran Tahunan Menurut Jenis Tanaman di Kabupaten Sintang (ton), 2016-2019**
Table 5.1.14 **Production of Annual Fruits and Vegetables by Kind of Plant in Sintang Regency (ton), 2016-2019**

Jenis Tanaman Kind of Plants	2016	2017	2018	2019
(1)	(2)	(3)	(4)	(5)
Alpukat	31,6	31,8	18,8	30,7
Anggur	-	-	-	-
Apel	-	-	-	-
Belimbing	48,7	42,8	26,3	97,9
Duku/Langsat/Kokosan	209,7	190,4	10,1	416,7
Durian	736,5	603,1	22,5	3206
Jambu Air	107,4	83,4	26,5	337,6
Jambu Biji	164,7	70,1	7,2	507,5
Jengkol	102,3	131,1	21,9	1 011,7
Jeruk Besar	45,7	35	7,4	107,8
Jeruk Siam/Keprok	29,5	50	-	301,2
Mangga	602	678,8	70,8	3 547,5
Manggis	18,3	12,3	11,5	29,7
Markisa/Konyal	0,1	-	-	3,2
Melinjo	20,1	63,6	0,9	74,2
Nangka/Cempedak	321,7	321,8	66	1 464,9
Nenas	64,8	55,8	1,5	95,7

Lanjutan Tabel/*Continued Table* 5.1.14

Jenis Tanaman <i>Kind of Plants</i>	2016	2017	2018	2019
(1)	(2)	(3)	(4)	(5)
Pepaya	461,7	596,1	13,4	1 118,9
Petai	61,2	69,2	35,4	365,1
Pisang	607,3	2061	12,5	3 523,8
Rambutan	475,2	4 317	47	7 727,5
Salak	33,9	28,4	0,3	49,3
Sawo	30,9	24,6	1,5	247,9

Catatan/*Note*: ...Sumber/*Source*: Dinas Pertanian, Perkebunan, dan Peternakan Kab. Sintang

**5.2 PERKEBUNAN
ESTATE CROPS**

Tabel 5.2.1 Luas Areal Tanaman Perkebunan Menurut Kecamatan dan Jenis Tanaman di Kabupaten Sintang (ha), 2018 dan 2019
Planted Area of Estate Crops by Subdistrict and Type of Crops in Sintang Regency (ha), 2018 dan 2019

Kecamatan Subdistrict	Kelapa Sawit/Oil Palm		Kelapa/Coconut	
	2018	2019	2018	2019
(1)	(2)	(3)	(4)	(5)
Serawai	6 037	6 037	57	57
Ambalau	-	-	72	72
Kayan Hulu	5 325	5 325	55	55
Sepauk	26 626	26 626	177	177
Tempunak	15 537	15 537	128	128
Sungai Tebelian	6 958	6 958	209	209
Sintang	10 116	10 116	118	118
Dedai	7 304	7 304	71	71
Kayan Hilir	6 005	6 005	67	67
Kelam Permai	1 508	1 508	217	217
Binjai Hulu	9 309	9 309	200	200
Ketungau Hilir	51 223	51 223	39	39
Ketungau Tengah	2 769	5 925	68	68
Ketungau Hulu	30 275	31 627	74	74
Kabupaten Sintang	178 992	183 500	1552	1552

Lanjutan Tabel/*Continued Table 5.2.1*

Kecamatan Subdistrict	Karet/Rubber		Kopi/Coffee	
	2018	2019	2018	2019
(1)	(6)	(7)	(8)	(9)
Serawai	4 336	4 366	69	69
Ambalau	3 112	3 1376	24	24
Kayan Hulu	6 014	6 014	15	9
Sepauk	11 914	11 914	43	43
Tempunak	9 633	9 633	30	30
Sungai Tebelian	8 626	8 626	46	46
Sintang	3 483	3 483	13	13
Dedai	12 636	12 836	25	25
Kayan Hilir	6 427	6 477	14	14
Kelam Permai	10 774	10 447	22	22
Binjai Hulu	5 514	5 514	31	31
Ketungau Hilir	4 953	4 978	12	12
Ketungau Tengah	5 351	5 351	15	15
Ketungau Hulu	4 364	4 389	15	15
Kabupaten Sintang	97 137	125 404	374	368

Lanjutan Tabel/Continued Table 5.2.1

Kecamatan Subdistrict	Kakao/Cocoa		Tebu/Sugar cane	
	2018	2019	2018	2019
(1)	(10)	(11)	(12)	(13)
Serawai	9	9	-	-
Ambalau	-	-	-	-
Kayan Hulu	-	-	-	-
Sepauk	-	-	-	-
Tempunak	14	-	-	-
Sungai Tebelian	1	1	-	-
Sintang	3	3	-	-
Dedai	5	5	-	-
Kayan Hilir	-	-	-	-
Kelam Permai	4	4	-	-
Binjai Hulu	4	4	-	-
Ketungau Hilir	-	-	-	-
Ketungau Tengah	2	2	-	-
Ketungau Hulu	65	62	-	-
Kabupaten Sintang	107	90	-	-

Lanjutan Tabel/*Continued Table 5.2.1*

Kecamatan Subdistrict	Teh/Tea		Tembakau/Tobacco	
	2018	2019	2018	2019
(1)	(14)	(15)	(16)	(17)
Serawai	-	-	-	-
Ambalau	-	-	-	-
Kayan Hulu	-	-	-	-
Sepauk	-	-	-	-
Tempunak	-	-	-	-
Sungai Tebelian	-	-	-	-
Sintang	-	-	-	-
Dedai	-	-	-	-
Kayan Hilir	-	-	-	-
Kelam Permai	-	-	-	-
Binjai Hulu	-	-	-	-
Ketungau Hilir	-	-	-	-
Ketungau Tengah	-	-	-	-
Ketungau Hulu	-	-	-	-
Kabupaten Sintang	-	-	-	-

Catatan/Note: ...

Sumber/Source: Dinas Pertanian, Perkebunan, dan Peternakan Kab. Sintang

Tabel 5.2.2 **Produksi Perkebunan Menurut Kecamatan dan Jenis Tanaman di Kabupaten Sintang (ton), 2018 dan 2019**
Table *Production of Estate by Subdistrict and Type of Crops in Sintang Regency (ton), 2018 and 2019*

Kecamatan Subdistrict	Kelapa Sawit/Oil Palm		Kelapa/Coconut	
	2018	2019	2018	2019
(1)	(2)	(3)	(4)	(5)
Serawai	-	-	10	10
Ambalau	-	-	14	14
Kayan Hulu	8 805	8 805	15	15
Sepauk	39 478	39 478	34	34
Tempunak	40 290	40 290	34	34
Sungai Tebelian	21 494	21 494	57	57
Sintang	18 813	18 813	27	27
Dedai	9 654	9 654	15	15
Kayan Hilir	15 266	15 266	12	12
Kelam Permai	7 960	7 960	50	50
Binjai Hulu	30 279	30 279	47	47
Ketungau Hilir	49 317	49 317	7	7
Ketungau Tengah	6 955	6 955	17	17
Ketungau Hulu	32 460	32 460	16	16
Kabupaten Sintang	280 771	280 771	355	355

Lanjutan Tabel/*Continued Table* 5.2.2

Kecamatan Subdistrict	Karet/Rubber		Kopi/Coffee	
	2018	2019	2018	2019
(1)	(6)	(7)	(8)	(9)
Serawai	1 187	1 187	25	25
Ambalau	1 082	1 082	7	7
Kayan Hulu	1 281	1 281	4	1,5
Sepauk	4 767	4 767	12	12
Tempunak	5 112	5 112	6	6
Sungai Tebelian	4 105	4 105	13	13
Sintang	1 709	1 709	1	1
Dedai	4 024	4 024	5	5
Kayan Hilir	1 680	1 680	3	3
Kelam Permai	6 823	6 823	8	8
Binjai Hulu	1 911	1 911	8	8
Ketungau Hilir	1 998	1 998	1	1
Ketungau Tengah	1 875	1 875	5	5
Ketungau Hulu	1 710	1 710	1	1
Kabupaten Sintang	39 264	39 264	99	96,5

Lanjutan Tabel/*Continued Table* 5.2.2

Kecamatan <i>Subdistrict</i>	Kakao/ <i>Cocoa</i>		Tebu/ <i>Sugar cane</i>	
	2018	2019	2018	2019
(1)	(10)	(11)	(12)	(13)
Serawai	-	-
Ambalau	-	-
Kayan Hulu	-	-
Sepauk	-	-
Tempunak	-	-
Sungai Tebelian	-	-
Sintang	-	-
Dedai	-	-
Kayan Hilir	-	-
Kelam Permai	-	-
Binjai Hulu	-	-
Ketungau Hilir	-	-
Ketungau Tengah	-	-
Ketungau Hulu	-	-
Kabupaten Sintang	-	-

Lanjutan Tabel/*Continued Table* 5.2.2

Kecamatan Subdistrict	Teh/Tea		Tembakau/Tobacco	
	2018	2019	2018	2019
(1)	(14)	(15)	(16)	(17)
Serawai	-	-	-	-
Ambalau	-	-	-	-
Kayan Hulu	-	-	-	-
Sepauk	-	-	-	-
Tempunak	-	-	-	-
Sungai Tebelian	-	-	-	-
Sintang	-	-	-	-
Dedai	-	-	-	-
Kayan Hilir	-	-	-	-
Kelam Permai	-	-	-	-
Binjai Hulu	-	-	-	-
Ketungau Hilir	-	-	-	-
Ketungau Tengah	-	-	-	-
Ketungau Hulu	-	-	-	-
Kabupaten Sintang	-	-	-	-

Catatan/Note: ...

Sumber/Source: Dinas Pertanian, Perkebunan, dan Peternakan Kab. Sintang

Tabel
Table 5.2.3

Petani, Luas Tanaman dan Produksi Tanaman Perkebunan, 2019
Farmer, Planted Area And Production of Estates Plantation by Kind of Plant, 2019

<i>Jenis Tanaman</i> <i>Kind of Plant</i>	<i>Petani</i> <i>Farmer</i> <i>(KK)</i>	<i>Luas Tanaman</i> <i>Planted Area</i> <i>(Ha)</i>	<i>Produksi</i> <i>Production</i> <i>(Ton)</i>
(1)	(2)	(3)	(4)
Karet	48 593	56 462	39 274
Kelapa Dalam	1 378	386	144
Kelapa Hibrida	1 310	639	211
Kelapa Sawit	12 778	114 730	280 771
Lada	4 540	1 064	901
Kopi	1 126	140	99
Kakao	299	36	10
Kapok / Randu	515	159	5
Aren	1 245	283	32
Pinang	1 255	211	75
Cengkeh	-	-	-
Tebu	-	-	-
Jumlah	73 039	174 110	321 522

Catatan/Note: ...

Sumber/Source: Dinas Pertanian dan Perkebunan Kabupaten Sintang Bidang Perkebunan

Tabel
Table 5.2.4**Perkembangan Produksi Tanaman Perkebunan menurut Jenisnya (ton), 2015-2019**
Trend of Production of Estates by Kind of Plant (ton), 2015-2019

Jenis Tanaman Kind of Plant	2015	2016	2017	2018	2019
(1)	(2)	(3)	(4)	(5)	(6)
Karet	38 865,00	38 879,85	39 609,00	39 274	39 274
Kelapa Dalam	143,90	143,90	143,90	144	144
Kelapa Hibrida	210,85	210,85	205,00	211	211
Kelapa Sawit	214 761,00	260 291,00	260 291,00	280 771	280 771
Lada	404,80	404,80	901,30	901	901
Kopi	96,60	96,60	99,00	95	99
Kakao	8,30	8,30	10,00	10	10
Kapok / Randu	9,33	5,30	5,30	5	5
Aren	33,00	34,50	32,00	32	32
Pinang	12,65	51,70	75,00	75	75
Cengkeh	-	-	-	-	-
Tebu	-	-	-	-	-
Jumlah	254 545	300 127	301 372	321 518	321 522

Catatan/Note: ...

Sumber/Source: Dinas Pertanian dan Perkebunan Kabupaten Sintang Bidang Perkebunan

Tabel 5.2.5 Luas Area (Ha) Tanaman Karet Menurut Pola Pengembangan, 2019
Table 5.2.5 Planted Area (Ha) of Rubber by Development Design, 2019

<i>Jenis Tanaman</i> <i>Kind of Plant</i>	2015	2016	2017	2018	2019
(1)	(2)	(3)	(4)	(5)	(6)
Karet	96 950	...
Kelapa Dalam	708	...
Kelapa Hibrida	844	...
Kelapa Sawit	168 874	...
Lada	2 355	...
Kopi	372	...
Kakao	107	...
Kapok / Randu	186	...
Aren	372	...
Pinang	227	...
Cengkeh	-	...
Tebu	-	...
Jumlah	...	259 703	268 235	270 995	...

Catatan/Note: ...

Sumber/Source: Dinas Pertanian dan Perkebunan Kabupaten Sintang Bidang Perkebunan

Tabel 5.2.6 Luas Tanaman dan Produksi Perkebunan Karet Menurut Pola Pengembangan, 2019
Table 5.2.6 *Planted Area And Production of Rubber Estates by Development Design, 2019*

No.	Pola Pengembangan Development Design	Petani Farmer (KK)	Luas Tanaman Planted Area (Ha)	Produksi Production (Ton)
(1)	(2)	(3)	(4)	(5)
1	Pola PIR	2 674	6 600	4 113
	a. Kebun Inti	-	1 255	303
	b. Kebun Plasma	2 674	5 345	3 810
2	Pola PBS (Lama dan Baru)	-	2 209	1 963
	a. Kebun Inti	-	-	-
	b. Kebun Plasma	-	2 209	1 963
3	Pola UPP	-	-	-
4	Pola Swadaya (Rakyat)	43 476	47 652,5	33 198
	a. Berbantuan	22 318	16 746	11 282
	b. Murni	21 158	30 906,5	21 916
	Jumlah	46 150	56 461,5	39 274

Catatan/Note: ...

Sumber/Source: Dinas Pertanian dan Perkebunan Kabupaten Sintang Bidang Perkebunan

Tabel
Table 5.2.7

Luas Area (Ha) Tanaman Kelapa Sawit menurut Pola Pengembangan, 2019
Planted Area (Ha) of Oil Palm by Development Design, 2019

No.	Pola Pengembangan Development Design	TBM	TM	TT/R	Jumlah Total (Ha)
(1)	(2)	(3)	(4)	(5)	(6)
1	Pola PIR	-	4 916	131	5 047
	a. Kebun Inti	-	251	-	251
	b. Kebun Plasma	-	4 665	131	4 796
2	Pola PBS (Lama dan Baru)	67 939,06	108 811	-	176 750,06
	a. Kebun Inti	56 003,64	78 350	-	134 353,64
	b. Kebun Plasma	11 935,42	30 461	-	42 396,42
3	Pola UPP	-	-	-	-
4	Pola Swadaya (Rakyat)	700	1 003	-	1 703
	a. Berbantuan	700	-	-	700
	b. Murni	-	1 003	-	1 003
	Jumlah	68 639,06	114 730	131	183 500,06

Catatan/Note: ...

Sumber/Source: Dinas Pertanian dan Perkebunan Kabupaten Sintang Bidang Perkebunan

Keterangan / Explanation : TBM = Tanaman Belum Menghasilkan

TM = Tanaman Menghasilkan

TT/R = Tanaman Tua/ Rusak

Tabel 5.2.8 Luas Tanaman dan Produksi Perkebunan Kelapa Sawit menurut Pola Pengembangan, 2019
Table *Planted Area And Production of Oil Palm Estates by Development Design, 2019*

No.	Pola Pengembangan Development Design	Petani Farmer (KK)	Luas Tanaman Planted Area (Ha)	Produksi Production (Ton)
(1)	(2)	(3)	(4)	(5)
1	Pola PIR	2 524	4 916	14 752
	a. Kebun Inti	126	251	744
	b. Kebun Plasma	2 398	4 665	14 008
2	Pola PBS (Lama dan Baru)	30 257	108 811	263 759
	a. Kebun Inti	20 522	78 350	190 351
	b. Kebun Plasma	9 735	30 461	73 408
3	Pola UPP	-	-	-
	a. Kebun UPP-TCSDP	-	-	-
4	Pola Swadaya (Rakyat)	645	1 003	2 260
	a. Berbantuan	354	-	-
	b. Murni	291	1 003	2 260

Catatan/Note: ...

Sumber/Source: Dinas Pertanian dan Perkebunan Kabupaten Sintang Bidang Perkebunan

Keterangan / Explanation : TBM = Tanaman Belum Menghasilkan

TM = Tanaman Menghasilkan

TT/R = Tanaman Tua/ Rusak

**5.3 PETERNAKAN
ANIMAL HUSBANDRY**

Tabel 5.3.1 **Populasi Ternak menurut Jenis Ternak di Kabupaten Sintang (Ekor), 2019**
Table 5.3.1 **Livestock Population by Kind of Livestock in Sintang Regency (Head), 2019**

Kecamatan Subdistrict	Ternak Besar Big Livestock		Ternak Kecil Small Livestock	
	Sapi Cows	Kerbau Buffalo	Babi Pigs	Kambing Goats
(1)	(2)	(3)	(4)	(5)
Serawai	183	-	3 213	165
Ambalau	180	-	3 010	175
Kayan Hulu	239	-	3 311	85
Sepauk	1 011	35	8 078	521
Tempunak	830	25	5 214	287
Sungai Tebelian	1 122	36	7 107	653
Sintang	423	4	7 218	170
Dedai	968	30	5 279	376
Kayan Hilir	181	6	3 656	58
Kelam Permai	213	-	8 009	170
Binjai Hulu	943	32	7 085	404
Ketungau Hilir	168	18	3 973	100
Ketungau Tengah	114	-	6 217	95
Ketungau Hulu	102	-	4 130	47
Kabupaten Sintang	6 677	186	75 500	3 306

Catatan/Note: ...

Sumber/Source: Dinas Pertanian dan Perkebunan Kabupaten Sintang Bidang Peternakan

Tabel
Table 5.3.2

Populasi Unggas menurut Jenis Unggas di Kabupaten Sintang (Ekor), 2019
Poultry Population by Kind of Poultry in Sintang Regency (Head), 2019

Kecamatan Subdistrict	Ayam Ras Broiler Fowl	Ayam Buras/Kampung Country Fowl	Itik Duck
(1)	(2)	(3)	(4)
Serawai	15 685	28 120	180
Ambalau	260	15 260	174
Kayan Hulu	57 003	19 003	100
Sepauk	112 251	99 900	250
Tempunak	109 551	36 626	210
Sungai Tebelian	1 460 763	94 073	328
Sintang	318 161	10 262	548
Dedai	111 935	28 300	422
Kayan Hilir	79 397	22 442	157
Kelam Permai	280 875	34 873	271
Binjai Hulu	111 935	36 480	304
Ketungau Hilir	44 547	33 126	195
Ketungau Tengah	52 937	16 823	235
Ketungau Hulu	80 007	14 930	100
Kabupaten Sintang	2 835 307	490 218	3 474

Catatan/Note: ...

Sumber/Source: Dinas Pertanian dan Perkebunan Kabupaten Sintang Bidang Peternakan

Tabel
Table 5.3.3
Banyaknya Pemotongan Ternak menurut Jenis Ternak (Ekor), 2019
Number of Livestock Slaughtered by Kind of Livestock (Head), 2019

Kecamatan Subdistrict	Ternak Besar Big Livestock		Ternak Kecil Small Livestock	
	Sapi Cows	Kerbau Buffalo	Babi Pigs	Kambing Goats
(1)	(2)	(3)	(4)	(5)
Serawai	14	-	480	20
Ambalau	11	-	464	18
Kayan Hulu	11	-	470	3
Sepauk	34	-	608	36
Tempunak	22	2	566	32
Sungai Tebelian	46	3	513	60
Sintang	2 605	13	5 423	1 218
Dedai	35	2	527	61
Kayan Hilir	12	-	470	24
Kelam Permai	33	-	694	48
Binjai Hulu	32	3	519	50
Ketungau Hilir	10	-	510	10
Ketungau Tengah	8	-	524	-
Ketungau Hulu	4	-	457	-
Kabupaten Sintang	2 877	23	12 225	1 580

Catatan/Note: ...

Sumber/Source: Dinas Pertanian dan Perkebunan Kabupaten Sintang Bidang Peternakan

Tabel
Table 5.3.4**Banyaknya Pematangan Unggas Menurut Jenis Unggas (Ekor), 2019**
Number of Poultry Slaughtered by Kind of Poultry (Head), 2019

Kecamatan Subdistrict	Ayam Ras/Broiler Fowl	Ayam Buras/Kampung Country Fowl	Itik Duck
(1)	(2)	(3)	(4)
Serawai	27 419	956	109
Ambalau	19 655	894	13
Kayan Hulu	22 233	849	180
Sepauk	106 638	2 369	194
Tempunak	34 525	847	156
Sungai Tebelian	254 024	2 097	393
Sintang	1 950 342	29 127	1 720
Dedai	111 432	1 077	214
Kayan Hilir	111 513	1 935	172
Kelam Permai	86 891	2 465	230
Binjai Hulu	118 148	1 295	218
Ketungau Hilir	27 507	1 255	156
Ketungau Tengah	28 542	889	184
Ketungau Hulu	26 279	798	119
Kabupaten Sintang	2 925 148	46 853	4 058

Catatan/Note: ...

Sumber/Source: Dinas Pertanian dan Perkebunan Kabupaten Sintang Bidang Peternakan

Tabel
Table 5.3.5

Produksi Daging Ternak Menurut Kecamatan dan Jenis Ternak di Kabupaten Sintang (Kg), 2019
Production of Livestock by Subdistrict and Kind of Livestock (kg), 2019

Kecamatan Subdistrict	Ternak Besar Big Livestock		Ternak Kecil Small Livestock	
	Sapi Cows	Kerbau Buffalo	Babi Pigs	Kambing Goats
(1)	(2)	(3)	(4)	(5)
Serawai	1 610	-	19 200	400
Ambalau	1 265	-	18 560	360
Kayan Hulu	1 265	-	18 800	60
Sepauk	3 910	280	24 320	720
Tempunak	2 530	420	22 640	640
Sungai Tebelian	5 290	1 820	20 520	1 200
Sintang	299 575		216 920	24 360
Dedai	4 025	-	21 080	1 220
Kayan Hilir	1 380	-	18 800	480
Kelam Permai	3 795	-	27 760	960
Binjai Hulu	3 680	420	20 760	1 000
Ketungau Hilir	1 150	-	20 400	200
Ketungau Tengah	920	-	20 960	-
Ketungau Hulu	460	-	18 280	-
Kabupaten Sintang	330 855	3 220	489 000	31 600

Catatan/Note: ...

Sumber/Source: Dinas Pertanian dan Perkebunan Kabupaten Sintang Bidang Peternakan

Tabel 5.3.6 **Produksi Daging Unggas Menurut Kecamatan dan Jenis Ternak di Kabupaten Sintang (Kg), 2019**
Production of Poultry by Subdistrict and Kind of Poultry (kg), 2019

Kecamatan Subdistrict	Ayam Ras/Broiler Fowl	Ayam Buras/ Kampung Country Fowl	Itik Duck
(1)	(2)	(3)	(4)
Serawai	41 128,5	956	109
Ambalau	29 482,5	894	13
Kayan Hulu	33 349,5	849	180
Sepauk	159 957	2 369	194
Tempunak	51 787,5	847	156
Sungai Tebelian	381 036	2 097	393
Sintang	2 925 513	29 127	1 720
Dedai	167 148	1 077	214
Kayan Hilir	167 269,5	1 935	172
Kelam Permai	130 336,5	2 465	230
Binjai Hulu	177 222	1 295	218
Ketungau Hilir	41 260,5	1 255	156
Ketungau Tengah	42 813	889	184
Ketungau Hulu	39 418,5	798	119
Kabupaten Sintang	4 387 722	46 853	4 058

Catatan/Note: ...

Sumber/Source: Dinas Pertanian dan Perkebunan Kabupaten Sintang Bidang Peternakan

Tabel
Table 5.3.7

Produksi Telur Unggas dan Susu Sapi Menurut Kecamatan di Kabupaten Sintang (Ton), 2018 dan 2019
Production of Poultry Eggs and Cow Milk by Subdistrict in Sintang Regency (Ton), 2018 and 2019

Kecamatan Subdistrict	Ayam Kampung Native Chicken		Ayam Petelur Layer		Itik/Itik Manila Duck		Sapi Perah Dairy Cattle	
	2017	2018	2017	2018	2017	2018	2017	2018
(1)	(2)	(3)	(4)	(5)	(6)	(7)	(8)	(9)
Serawai
Ambalau
Kayan Hulu
Sepauk
Tempunak
Sungai Tebelian
Sintang
Dedai
Kayan Hilir
Kelam Permai
Binjai Hulu
Ketungau Hilir
Ketungau Tengah
Ketungau Hulu
Kabupaten Sintang

Catatan/Note: ...

Sumber/Source: Dinas Pertanian dan Perkebunan Kabupaten Sintang Bidang Peternakan

5.4 PERIKANAN FISHERY

Tabel 5.4.1 **Produksi Perikanan Menurut Sub Sektor Produksi Perikanan (ton), 2019**
Table 5.4.1 **Production of Fishery by Fishery Sub Sector (ton), 2019**

Sub Sektor Perikanan Fishery Sub Sector	Produksi Production
(1)	(2)
Perairan Umum/ Inland open water	7 212
Budidaya/Aquaculture	1 945
Jumlah/Total	9 157

Catatan/Note: ...

Sumber/Source: Dinas Ketahanan Pangan dan Perikanan

Tabel 5.4.2 **Produksi Perikanan di Perairan Umum Menurut Jenis Ikan (ton), 2019**
Table 5.4.2 **Production of Fishery by Type of Fish (ton), 2019**

Jenis Perikanan Type of Fish	Produksi/Production				
	2015	2016	2017	2018	2019
(1)	(2)	(3)	(4)	(5)	(6)
Betok	-	-	27,25	35,873	27,461
Jelawat	41,8	43,14	-	46,493	85,494
Udang Sungai	-	-	9,86	12,438	18,517
Jambal	70	54,71	39,45	47,978	85,497
Gabus	21,8	45,83	35,30	41,813	38,649
Lais	71,6	70,45	53,70	65,469	116,863
Toman	87,6	58,9	44,45	45,778	78,683
Tambakan	87,6	48,85	39,65	45,625	78,172
Belida	40,1	47,14	35,90	41,233	44,207
Sepat Siam	4,7	23,7	9,6	18,432	46,550
Sepat Rawa	4,85	22,95	9,45	13,432	29,592
Baung	137,9	65,93	56,63	70,970	83,991
Betutu	5,2	-	7,20	13,048	24,078
Sili	44,9	54,1	39,65	52,392	80,667
Tapah	-	-	58,00	72,943	66,064
Lampan	-	-	-	41,340	63,650
Hampala/Adung	-	-	-	38,752	71,863
Gurami/Kaloi	-	-	-	39,793	70,549
Patik/Keting	-	-	-	51,717	63,451
Udang Galah	-	-	-	13,603	38,653
Ikan Lainnya	142,3	82,9	85,75	85,358	-
Jumlah/Total	760,35	575,46	563,29	894,480	1 212,651

Catatan/Note: ...

Sumber/Source: Dinas Ketahanan Pangan dan Perikanan

Tabel
Table 5.4.3**Produksi Perikanan Budidaya di Keramba menurut Jenis Ikan (ton), 2015-2019**
Production of Aquaculture Fishery in Cage by Type of Fish (ton) , 2015-2019

<i>Jenis Perikanan</i> <i>Type of Fish</i>	Produksi/Production				
	2015	2016	2017	2018	2019
(1)	(2)	(3)	(4)	(5)	(6)
Mas	171,9	38,51	41,09	78,72	...
Lampan	-	-	-	-	...
Jelawat	-	-	-	-	...
Gurami	25,68	16,7	17,46	25,19	...
Nila	230,75	127,21	209,39	603,82	...
Lele	74,78	9,12	9,16	-	...
Toman	9,8	21,62	24,43	48,86	...
Belida	-	-	-	-	...
Patin	21,46	34,44	38,22	61,92	...
Ikan Lainnya	61,53	23,47	25,65	52,26	...
Jumlah/Total	595,9	271,07	365,4	870,77	...

Catatan/Note: ...

Sumber/Source: Dinas Ketahanan Pangan dan Perikanan

Tabel 5.4.4 **Produksi Perikanan Budidaya di Kolam Menurut Jenis Ikan (ton), 2015-2019**
Production of Fishery in Pond by Type of Fish (ton) , 2015-2019

No.	Sarana Produksi Production Facility	2015	2016	2017	2018	2019
(1)	(2)	(3)	(4)	(5)	(6)	(7)
1	Perahu / Kapal Motor					
	a. Jukung	139	84	102	102	...
	b. Kecil	530	366	393	393	...
	c. Sedang	503	386	397	397	...
	d. Besar	-	285	285	285	...
2	Motor Tempel	449	435	455	455	...
	Jumlah/Total	1 621	1 556	1 632	1 632	...

Catatan/Note: ...

Sumber/Source: Dinas Ketahanan Pangan dan Perikanan

Tabel
Table 5.4.5**Jumlah Rumah Tangga Perikanan di Kabupaten Sintang,
2010-2019**
**Number of Fishery Household in Sintang Regency, 2010-
2019**

Tahun Year	Perairan Umum	Budidaya/Aquaculture			Jumlah Total
	Inland Open Water	Karamba Cage	Kolam Pond	Jumlah Total	
(1)	(2)	(3)	(4)	(5)	(6)
2010	772	459	658	1 106	1 889
2011	777	452	655	1 119	1 883
2012	776	457	662	1 128	1 895
2013	776	462	666	1 469	1 904
2014	786	577	893	1 776	2 256
2015	788	596	1 043	1 086	2 563
2016	912	271	676	1 086	1 997
2017	955	892	656	1 548	2 503
2018	955	979	3 646	4 625	5 580
2019	969

Catatan/Note: ...

Sumber/Source: Dinas Ketahanan Pangan dan Perikanan

Tabel
Table 5.4.6

Jumlah Sarana Produksi Perikanan di Kabupaten Sintang, 2015-2019
Number of Fishery Production Facility in Sintang Regency, 2015-2019

Tahun Year	Perairan Umum Inland Open Water	Budidaya/Aquaculture			Jumlah Total
		Karamba Cage	Kolam Pond	Jumlah Total	
(1)	(2)	(3)	(4)	(5)	(6)
2010	772	459	658	1 106	1 889
2011	777	452	655	1 119	1 883
2012	776	457	662	1 128	1 895
2013	776	462	666	1 469	1 904
2014	786	577	893	1 776	2 256
2015	788	596	1 043	1 086	2 563
2016	912	271	676	1 086	1 997
2017	955	892	656	1 548	2 503
2018	955	979	3 646	4 625	5 580
2019	969

Catatan/Note: ...

Sumber/Source: Dinas Ketahanan Pangan dan Perikanan

Tabel
Table 5.4.7**Alat Penangkapan Ikan menurut Jenisnya di Kabupaten
Sintang, 2015-2019**
Fishery Gear by Type of Gear in Sintang Regency, 2015-2019

No.	Sarana Produksi Production Facility	2015	2016	2017	2018	2019
(1)	(2)	(3)	(4)	(5)	(6)	(7)
1	Jaring Insang Hanyut	295	408	302	302	302
2	Jaring Insang Tetap	273	-	373	391	373
3	Anco	270	-	267	267	372
4	Rawai	-	-	308	308	308
5	Pancing	138	344	696	696	682
6	Jermal	99	280	280	280	280
7	Bubu	127	186	186	186	186
8	Jala Tebar	6	691	204	204	204
9	Serok	-	-	375	375	267
10	Alat Lainnya	30	-	150	150	150
Jumlah/Total		1 238	1 909	3 141	3 159	3 124

Catatan/Note: ...

Sumber/Source: Dinas Ketahanan Pangan dan Perikanan

Tabel 5.4.8 **Produksi dan Nilai Produksi Perikanan Tangkap Menurut Kecamatan dan Jenis Penangkapan, 2019**
Production and Production Value of Fish Capture by Subdistrict and Type of Captures in Sintang Regency, 2019

Kecamatan Subdistrict	Perikanan Tangkap di Laut Marine Capture Fisheries		Perikanan Perairan Umum Daratan Inland Open Water Capture Fisheries	
	Volume volume (Ton)	Nilai Value (000 Rp)	Volume volume (Ton)	Nilai Value (000 Rp)
(1)	(2)	(3)	(4)	(5)
Serawai	-	-	-	-
Ambalau	-	-	-	-
Kayan Hulu	-	-	-	-
Sepauk	-	-	-	-
Tempunak	-	-	-	-
Sungai Tebelian	-	-	-	-
Sintang	-	-	-	-
Dedai	-	-	-	-
Kayan Hilir	-	-	-	-
Kelam Permai	-	-	-	-
Binjai Hulu	-	-	-	-
Ketungau Hilir	-	-	-	-
Ketungau Tengah	-	-	-	-
Ketungau Hulu	-	-	-	-
Kabupaten Sintang	-	-	-	-

Catatan/Note: ...

Sumber/Source: Dinas Ketahanan Pangan dan Perikanan

Lanjutan Tabel/*Continued Table* 5.4.8

Kecamatan Subdistrict	Perikanan Tangkap Fish Capture	
	Volume volume (Ton)	Nilai Value (000 Rp)
(1)	(6)	(7)
Serawai	42 443	1 350 923 630
Ambalau	36 380	1 157 934 540
Kayan Hulu	48 506	1 543 912 720
Sepauk	121 265	3 859 781 800
Tempunak	133 392	4 245 759 980
Sungai Tebelian	-	-
Sintang	157 645	5 017 716 340
Dedai	72 759	2 315 869 080
Kayan Hilir	54 569	1 736 901 810
Kelam Permai	78 822	2 508 858 170
Binjai Hulu	66 696	2 122 879 990
Ketungau Hilir	254 657	8 105 541 780
Ketungau Tengah	84 886	2 701 847 260
Ketungau Hulu	60 633	1 929 890 900
Kabupaten Sintang	1 212 653	38 597 818 000

Catatan/Note: ...

Sumber/Source: Dinas Ketahanan Pangan dan Perikanan

Tabel
Table 5.4.9

Produksi dan Nilai Produksi Perikanan Tangkap di Perairan Umum Menurut Kecamatan dan Lokasi di Kabupaten Sintang, 2019
Production and Production Value of Inland Open Water Capture by Subdistrict and Location in Sintang Regency, 2019

Kecamatan Subdistrict	Waduk Reservoir		Sungai River		Danau Lake	
	Volume volume (Ton)	Nilai Value (000 Rp)	Volume volume (Ton)	Nilai Value (000 Rp)	Volume volume (Ton)	Nilai Value (000 Rp)
(1)	(2)	(3)	(4)	(5)	(6)	(7)
Serawai
Ambalau
Kayan Hulu
Sepauk
Tempunak
Sungai Tebelian
Sintang
Dedai
Kayan Hilir
Kelam Permai
Binjai Hulu
Ketungau Hilir
Ketungau Tengah
Ketungau Hulu
Kabupaten Sintang

Catatan/Note: ...

Sumber/Source: Dinas Ketahanan Pangan dan Perikanan

Lanjutan Tabel/Continued Table 5.4.9

Kecamatan Subdistrict	Rawa Swamp		Genangan Air Puddle	
	Volume volume (Ton)	Nilai Value (000 Rp)	Volume volume (Ton)	Nilai Value (000 Rp)
(1)	(8)	(9)	(10)	(11)
Serawai
Ambalau
Kayan Hulu
Sepauk
Tempunak
Sungai Tebelian
Sintang
Dedai
Kayan Hilir
Kelam Permai
Binjai Hulu
Ketungau Hilir
Ketungau Tengah
Ketungau Hulu
Kabupaten Sintang

Catatan/Note: ...

Sumber/Source: Dinas Ketahanan Pangan dan Perikanan

Tabel
Table 5.4.10

Produksi dan Nilai Produksi Perikanan Budidaya Menurut Kecamatan dan Jenis Budidaya di Kabupaten Sintang, 2019
Production and Production Value of Fish Capture by Subdistrict and Type of Captures in Sintang Regency, 2019

Kecamatan Subdistrict	Jaring Apung Laut Marine Floating Net		Jaring Apung Tawar Freshwater Floating Net		Jaring Tancap Tawar Freshwater Pen Net	
	Volume volume (Ton)	Nilai Value (000 Rp)	Volume volume (Ton)	Nilai Value (000 Rp)	Volume volume (Ton)	Nilai Value (000 Rp)
(1)	(2)	(3)	(4)	(5)	(6)	(7)
Serawai	-	-	-	-
Ambalau	-	-	-	-
Kayan Hulu	-	-	-	-
Sepauk	-	-	-	-
Tempunak	-	-	-	-
Sungai Tebelian	-	-	-	-
Sintang	-	-	-	-
Dedai	-	-	-	-
Kayan Hilir	-	-	-	-
Kelam Permai	-	-	-	-
Binjai Hulu	-	-	-	-
Ketungau Hilir	-	-	-	-
Ketungau Tengah	-	-	-	-
Ketungau Hulu	-	-	-	-
Kabupaten Sintang	-	-	-	-

Catatan/Note: ...

Sumber/Source: Dinas Ketahanan Pangan dan Perikanan

Lanjutan Tabel/*Continued Table* 5.4.10

Kecamatan Subdistrict	Keramba ¹ Cage		Kolam Air Deras Running Freshwater Pond		Kolam Air Tenang Quiet Freshwater Pond	
	Volume volume (Ton)	Nilai Value (000 Rp)	Volume volume (Ton)	Nilai Value (000 Rp)	Volume volume (Ton)	Nilai Value (000 Rp)
(1)	(8)	(9)	(10)	(11)	(12)	(13)
Serawai	-	-	29,520	873 802
Ambalau	-	-	29,520	894 466
Kayan Hulu	-	-	44,281	1 306 275
Sepauk	-	-	73,801	2 184 506
Tempunak	-	-	44,281	1 299 633
Sungai Tebelian	-	-	118,081	3 808 126
Sintang	-	-	88,561	2 789 674
Dedai	-	-	177,122	5 721 045
Kayan Hilir	-	-	162,326	5 219 937
Kelam Permai	-	-	265,683	8 568 284
Binjai Hulu	-	-	59,041	1 818 454
Ketungau Hilir	-	-	147,602	4 715 877
Ketungau Tengah	-	-	103,321	3 187 460
Ketungau Hulu	-	-	132,842	4 098 163
Kabupaten Sintang	-	-	1 476,018	46 485 710

Catatan/*Note*: ...

Sumber/*Source*: Dinas Ketahanan Pangan dan Perikanan

Lanjutan Tabel/Continued Table 5.4.10

Kecamatan Subdistrict	Laut Lainnya Other Marine Culture		Minapadi Sawah Rice Fish		Rumput Laut Seaweed	
	Volume volume (Ton)	Nilai Value (000 Rp)	Volume volume (Ton)	Nilai Value (000 Rp)	Volume volume (Ton)	Nilai Value (000 Rp)
(1)	(14)	(15)	(16)	(17)	(18)	(19)
Serawai	-	-	-	-	-	-
Ambalau	-	-	-	-	-	-
Kayan Hulu	-	-	-	-	-	-
Sepauk	-	-	-	-	-	-
Tempunak	-	-	-	-	-	-
Sungai Tebelian	-	-	-	-	-	-
Sintang	-	-	-	-	-	-
Dedai	-	-	-	-	-	-
Kayan Hilir	-	-	-	-	-	-
Kelam Permai	-	-	-	-	-	-
Binjai Hulu	-	-	-	-	-	-
Ketungau Hilir	-	-	-	-	-	-
Ketungau Tengah	-	-	-	-	-	-
Ketungau Hulu	-	-	-	-	-	-
Kabupaten Sintang	-	-	-	-	-	-

Catatan/Note: ¹ data meliputi budidaya keramba dan jaring apung

Sumber/Source: Dinas Ketahanan Pangan dan Perikanan

Lanjutan Tabel/Continued Table 5.4.10

Kecamatan Subdistrict	Tambak Semi Intensif Semi Intensive Brackishwater Pond		Jumlah Total	
	Volume volume (Ton)	Nilai Value (000 Rp)	Volume volume (Ton)	Nilai Value (000 Rp)
(1)	(20)	(21)	(22)	(23)
Serawai	-	-	43,595	1 341 083
Ambalau	-	-	48,286	1 510 001
Kayan Hulu	-	-	48,973	1 463 443
Sepauk	-	-	106,642	3 315 881
Tempunak	-	-	86,505	2 735 257
Sungai Tebelian	-	-	118,081	3 808 126
Sintang	-	-	238,692	798 419 5
Dedai	-	-	205,272	669 783 2
Kayan Hilir	-	-	185,784	6 015 160
Kelam Permai	-	-	293,833	9 542 256
Binjai Hulu	-	-	96,574	3 107 701
Ketungau Hilir	-	-	203,901	6 562 484
Ketungau Tengah	-	-	131,471	4 144 543
Ketungau Hulu	-	-	137,534	4 251 577
Kabupaten Sintang	-	-	1 945,143	62 479 539

Catatan/Note: ...

Sumber/Source: Dinas Ketahanan Pangan dan Perikanan

**5.5 KEHUTANAN
FORESTRY**

Tabel 5.5.1 **Luas Kawasan Hutan Wisata di Kabupaten Sintang (ha), 2019**
Table 5.5.1 **Recreation Forest Area in Sintang Regency (ha), 2019**

<i>Nama Hutan Forest Name</i>	<i>Luas Hutan Forest Area</i>
(1)	(2)
TWA Baning	212,12
TWA Bukit Kelam	1 127,23
Jumlah / Total	1 339,35

Catatan/Note: ...

Sumber/Source: Kementerian Lingkungan Hidup dan Kehutanan Kab. Sintang

Tabel
Table 5.5.2

Luas Kawasan Hutan dan Perairan¹ Menurut Kecamatan di Kabupaten Sintang(Ha), 2019
Extent of Forest Area, Inland Water, Coastal, and Marine Ecosystem 1 by Subdistrict in Sintang Regency, 2019

<i>Kecamatan</i> <i>Subdistrict</i>	<i>Tahun SK</i> <i>Year of Decree</i>	Luas Kawasan Hutan dan Perairan Extent of Forest Area, Inland Water, Coastal, and Marine Ecosystem	
		Hutan Lindung Protection Forest	Suaka Alam dan Pelestarian Alam Sanctuary Reserve and Nature Conservation Area
(1)	(2)	(3)	(4)
Serawai	2019	28 157,98	-
Ambalau	2019	278 317,83	-
Kayan Hulu	2019	48 274,04	-
Sepauk	-	-	-
Tempunak	-	-	-
Sungai Tebelian	-	-	-
Sintang	-	-	-
Dedai	-	-	-
Kayan Hilir	2019	5 614,85	-
Kelam Permai	-	-	-
Binjai Hulu	-	-	-
Ketungau Hilir	-	-	-
Ketungau Tengah	-	-	-
Ketungau Hulu	-	-	-
Kabupaten Sintang		360 364,74	-

Lanjutan Tabel/Continued Table 5.5.2

Luas Kawasan Hutan dan Perairan Extent of Forest Area, Inland Water, Coastal, and Marine Ecosystem				
<i>Kecamatan Subdistrict</i>	Hutan Produksi Terbatas Limited Protection Forest	Hutan Produksi Tetap Permanent Production Forest	Hutan Produksi Dapat dikonversi Convertible Production Fores	Jumlah Luas Hutan dan Perairan Total Forest Area and Water Area
(1)	(5)	(6)	(7)	(8)
Serawai	107 382,82	1 369,5	-	108 752,32
Ambalau	311 886,98	-	-	311 886,98
Kayan Hulu	99 583,59	2 817,73	-	102 455,32
Sepauk	-	-	-	-
Tempunak	-	-	-	-
Sungai Tebelian	-	-	-	-
Sintang	-	-	-	-
Dedai	-	-	-	-
Kayan Hilir	14 710,50	8 032,12	-	22 742,62
Kelam Permai	-	-	-	-
Binjai Hulu	-	-	-	-
Ketungau Hilir	-	-	-	-
Ketungau Tengah	-	-	-	-
Ketungau Hulu	-	-	-	-
Kabupaten Sintang	533 563,89	12 219,35	-	545 837,24

Catatan/Note: ...

Sumber/Source: Kementerian Lingkungan Hidup dan Kehutanan Kab. Sintang

INDUSTRI, PERTAMBANGAN, DAN ENERGI

INDUSTRY, MINING, AND ENERGY

Tahun/Year
2019

BANYAKNYA PELANGGAN AIR MINUM DI KABUPATEN SINTANG

Number of Water Customer in Sintang Regency

7.428 Orang

Sumber: PDAM SINTANG



Besarnya Kapasitas dan Produksi Listrik PLN di Kabupaten Sintang

*Number of PLN Electric Capacity and Production
in Sintang Regency*

2019

Tahun/Year

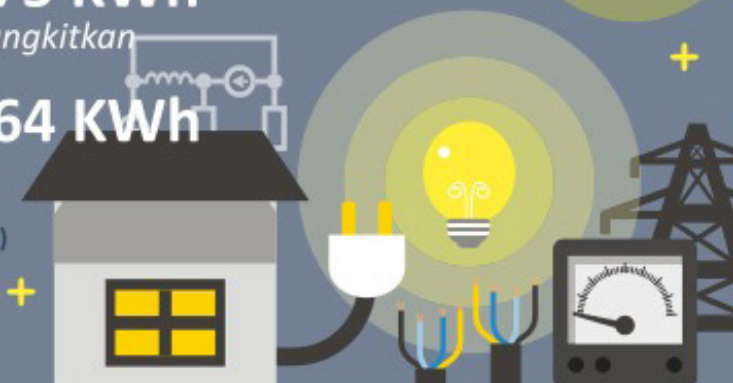
157.514.275 KWh

Tenaga yang dibangkitkan

155.858.064 KWh

Pemakaian

Sumber: PT PLN (Persero)
ULP Sintang



PENJELASAN TEKNIS

1. Pelanggan adalah individu atau kelompok, baik rumah tangga, perusahaan atau institusi non profit yang membeli air bersih dari perusahaan air bersih.
2. Air disalurkan adalah volume air bersih dari perusahaan air bersih.
3. Kapasitas air terpasang adalah total kapasitas dari seluruh mesin pembangkit listrik yang dioperasikan. listrik yang dibangkitkan adalah jumlah listrik oleh seluruh mesin pembangkit listrik dan dinyatakan dalam satuan dasar Watt/jam.
4. Jumlah air bersih yang terjual adalah banyaknya air bersih yang disalurkan kepada pelanggan
5. Jasa industri adalah kegiatan industry yang melayani keperluan pihak lain. Pada kegiatan ini bahan baku disediakan oleh pihak lain sedangkan pihak pengolah any melakukan pengolahannya dengan mendapat imbalan sebagai balas jasa (upah maklon).
6. Perusahaan atau usaha industri adalah suatu unit (kesatuan) usaha yang melakukan kegiatan ekonomi, bertujuan menghasilkan barang atau jasa, terletak pada suatu bangunan atau lokasi tertentu, dan mempunyai catatan administrasi tersendiri mengenai produksi dan struktur biaya serta ada seorang atau lebih yang bertanggung jawab atas usaha tersebut.

TECHNICAL NOTES

1. *Customers are individuals or groups, wether household, company or non-profit institutions that buy water supply from water supply establishment.*
2. *Distributed water is the volume of water supply establishment.*
3. *installed electricity capacity municipality is the total capacity of all operated power plants machine. Electricity generated is the amount of electricity by all electricity generating machines and is expressed in units of Watt / hour.*
4. *The amount of clean water sold is the amount of clean water distributed to customers*
5. *Services for manufacturing is defined as a manufac-turing activity which serving other manufacturing establishments. In this case, raw materials are supplied by others while the workers are paid as a compensation for processing raw materials.*
6. *A manufacturing establishment is defined as a production unit engaged in economic activity, producing goods or services, located in a building or in a certain location, keeping a business record concerning the production and cost structure, and having a person or more that are responsible to those activities.*

7. Industri manufaktur adalah suatu kegiatan ekonomi yang melakukan kegiatan mengubah suatu barang dasar secara mekanis, kimia, atau dengan tangan sehingga menjadi barang jadi/setengah jadi, dan atau barang yang kurang nilainya menjadi barang yang lebih tinggi nilainya, dan sifatnya lebih dekat kepada pemakai akhir. Termasuk dalam kegiatan ini adalah jasa industri dan pekerjaan perakitan.
 8. Jasa industri adalah kegiatan industri yang melayani keperluan pihak lain. Pada kegiatan ini bahan baku disediakan oleh pihak lain sedangkan pihak pengolahanya melakukan pengolahannya dengan mendapat imbalan sebagai balas jasa (upah maklon).
 9. Perusahaan atau usaha industri adalah suatu unit (kesatuan) usaha yang melakukan kegiatan ekonomi, bertujuan menghasilkan barang atau jasa, terletak pada suatu bangunan atau lokasi tertentu, dan mempunyai catatan administrasi tersendiri mengenai produksi dan struktur biaya serta ada seorang atau lebih yang bertanggung jawab atas usaha tersebut.
7. *Manufacturing industry is defined as an economic activity processing basic goods mechanically, hemicals or manually into final or intermediate goods. It is also defined as processing of lower value goods into higher value goods as final or intermediate products. The activities also include services for manufacturing and assemblin.*
 8. *Services for manufacturing is defined as a manufac-turing activity which serving other manufacturing establishments. In this case, raw materials are supplied by others while the workers are paid as a compensation for processing raw materials.*
 9. *A manufacturing establishment is defined as a production unit engaged in economic activity, producing goods or services, located in a building or in a certain location, keeping a business record concerning the production and cost structure, and having a person or more that are responsible to those activities.*

ULASAN

Energi listrik mempunyai peran yang sangat vital dalam pembangunan nasional. Persebaran aliran listrik dari PLN sebagai satu-satu perusahaan milik negara yang menyediakan listrik ke rumah tangga, industry dan pemerintah memang masih belum merata di Kabupaten Sintang. Masih banyak desa-desa yang belum dialiri listrik tentunya masyarakat disana mengusahakan sendiri kebutuhan listriknya.

Pada tahun 2019, jumlah pelanggan listrik adalah sebanyak 78.695 konsumen, jumlah ini meningkat dari konsumen tahun 2018 yaitu sebanyak 73.116 konsumen.

Air bersih merupakan salah satu kebutuhan pokok bagi penduduk baik untuk memasak / minum maupun mencuci / mandi. Bagi daerah Kabupaten Sintang, khususnya di daerah pedalaman secara tradisional penggunaan air bersih masih bersumber dari sungai/danau dan air hujan. Akan tetapi di sebagian kecamatan air bersih dikelola sebagai komoditas industri oleh PDAM di sebagian kecamatan air bersih dikelola sebagai komoditas industri oleh PDAM.

Jumlah konsumen yang menggunakan air bersih yang diproduksi oleh PDAM Kabupaten Sintang adalah 7.428 konsumen pada tahun 2019.

DESCRIPTION

Electrical energy has a very vital role in national development. Distribution of the flow of electricity as a single state-owned company that provides electricity to households, industry and government is still not evenly distributed in Sintang. There are still many villages that have not been electrified certainly people there seek its own electricity needs.

In 2019, the number of electricity customers is 78.695 consumers, this number increased from 2018 consumers, which was 73.116 consumers.

Fresh water is one of the basic necessities for the population for cooking / drinking or washing / bathing. For Sintang, especially in rural areas traditionally use of fresh water is sourced from rivers / lakes and rainwater. But in most districts of fresh water as a commodity industry is managed by PDAM.

The number of consumers who use clean water produced by PDAM Sintang Regency is 7.428 consumers in 2019.

Sektor industri mempunyai peranan yang cukup penting dalam perekonomian suatu daerah. Meskipun sebagian besar PDRB Kabupaten Sintang disumbang oleh sektor pertanian, namun sektor Industri cukup menjanjikan. Industri dibedakan atas industri besar, industri sedang, industri kecil dan industri rumah tangga.

Berdasarkan jenis usahanya, industri kecil dibagi menjadi usaha Formal dan Non Formal. Pada tahun 2019, terdapat 23 unit usaha pada sektor industri formal dengan tenaga kerja yang diserap adalah 53 orang. Sedangkan pada industri non formal terdapat 177 unit usaha dengan tenaga kerja yang diserap adalah 2.007 orang.

Menurut data yang diperoleh dari Asosiasi Jasa Konstruksi yang ada di Kabupaten Sintang, yaitu GAPENSI, GAPEKSINDO, dan ASPEKSINDO, pada tahun 2019 jumlah perusahaan konstruksi yang berbadan hukum di Kabupaten Sintang adalah 94 perusahaan

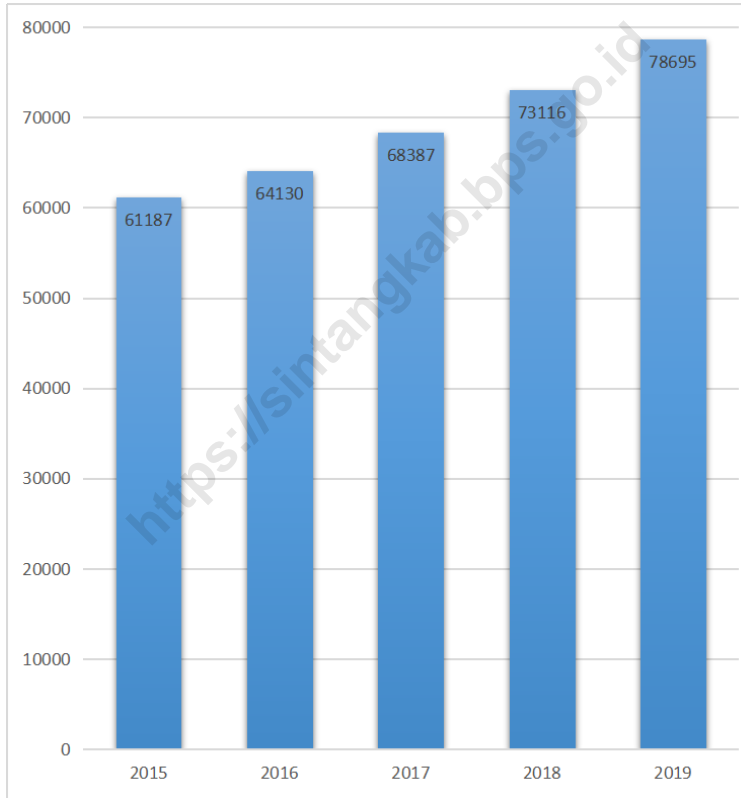
The industrial sector has an important role in the economy of a region. Although most of the GDP Sintang contributed by the agricultural sector, but the sector is promising industry. Industry differentiated into a huge industry, the industry is, small industry and home industry.

Based on the type of business, small industrial businesses are divided into Formal and Non-Formal. In 2019 there were 23 business unit in the formal industrial sector with 88 workers absorbed. While in the informal industry, there were 177 business unit with 2.007 people absorbed by labor.

According to data obtained from the Construction Services Association in Sintang Regency, such as GAPENSI, GAPEKSINDO, and ASPEKSINDO, in 2019 the number of legal construction companies in Sintang Regency was 94 companies

Gambar 6.1
Figures

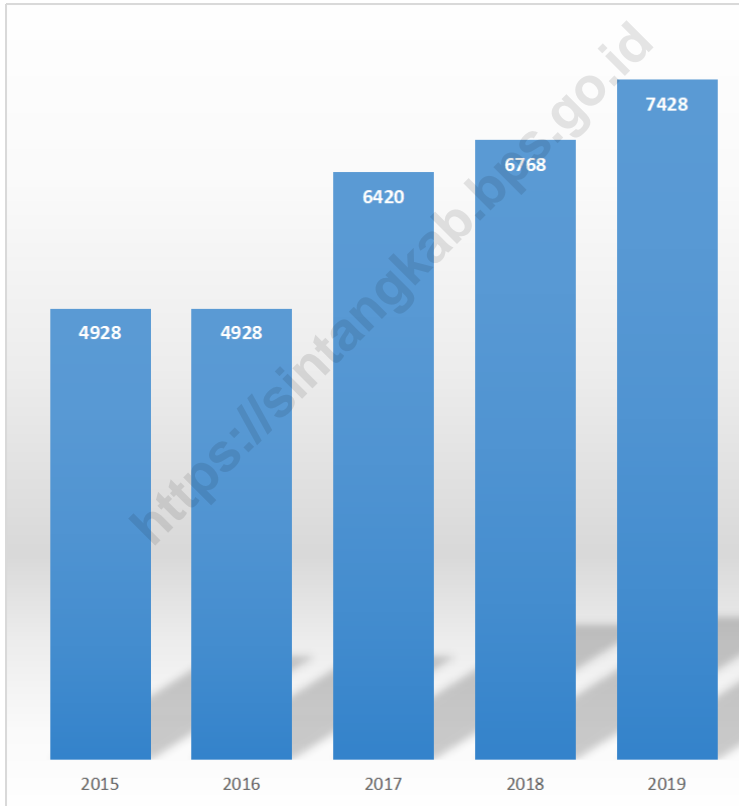
Jumlah Pelanggan Listrik di Kabupaten Sintang, 2015-2019
Number of Electricity Customers in Sintang Regency, 2015-2019



Sumber/Source : PT. PLN (Persero) ULP Sintang

Gambar 6.2
Figures

**Jumlah Pelanggan Air Minum di Kabupaten Sintang,
2015-2019**
Number of Water Customers in Sintang Regency, 2015-2019



Sumber/Source : PDAM Kabupaten Sintang

Tabel
Table 6.1

Daya Terpasang, Produksi, dan Distribusi Listrik PT. PLN (Persero) pada Cabang/Ranting PLN Menurut Kecamatan di Kabupaten Sintang, 2019
Installed Electricity Power, Production, and Distribution of PT. PLN (Persero) at PLN Branch by Subdistrict in Sintang Regency, 2019

Kecamatan Subdistrict	Daya Terpasang Installed Electricity Power (KW)	Produksi Listrik Electricity Production (KWh)	Listrik Terjual Electricity Sold (KWh)	Dipakai Sendiri Own Used (KWh)	Susut/ Hilang Shrinkage/ Lost (KWh)
(1)	(2)	(3)	(4)	(5)	(6)
Serawai
Ambalau
Kayan Hulu	360	763 983	-	5 547	-
Sepauk	814	929 684	-	824	-
Tempunak
Sungai Tebelian
Sintang
Dedai
Kayan Hilir
Kelam Permai	170	245 639	-	829	-
Binjai Hulu
Ketungau Hilir	173	301	-	2 497	-
Ketungau Tengah	610	980 380	-	8 929	-
Ketungau Hulu	723	1 070 992	-	10 637	-
Kabupaten Sintang	2 850	3 990 979	-	29 263	-

Catatan/Note: data hanya mencakup daerah yang dialiri listrik selama 12 jam/hari

Sumber/Source: PT. PLN (Persero) ULP Sintang

Tabel
Table 6.2**Jumlah Pelanggan Listrik Menurut Kecamatan di
Kabupaten Sintang, 2015-2019**
**Number of Electricity Customers by Subdistrict in Sintang
Regency, 2015-2019**

Kecamatan Subdistrict	2015	2016	2017	2018	2019
(1)	(2)	(3)	(4)	(5)	(6)
Serawai
Ambalau
Kayan Hulu
Sepauk
Tempunak
Sungai Tebelian
Sintang
Dedai
Kayan Hilir
Kelam Permai
Binjai Hulu
Ketungau Hilir
Ketungau Tengah
Ketungau Hulu
Kabupaten Sintang	61 187	64 130	68 387	73 116	78 695

Catatan/Note: data pada level kecamatan tidak tersedia

Sumber/Source: PT. PLN (Persero) ULP Sintang

Tabel
Table 6.3**Besarnya Kapasitas dan Produksi Listrik PLN Kabupaten Sintang, 2019**
Number of PLN Electric Capacity and Production in Sintang Regency, 2019

Bulan Month	Tenaga yang dibangkitkan (KWh)	Tenaga yang Terjual	Pemakaian	Hilang pada Transmisi
(1)	(2)	(3)	(4)	(5)
Januari/January	12 918 133	12 845 857	12 845 857	72 276
Februari/February	11 611 894	11 576 250	11 576 250	35 644
Maret/March	13 224 327	13 083 069	13 083 069	141 258
April/April	12 980 262	12 809 120	12 809 120	171 142
Mei/May	14 126 793	13 945 824	13 945 824	180 969
Juni/June	12 748 590	12 459 343	12 459 343	289 247
Juli/July	13 375 890	13 220 201	13 220 201	155 689
Agustus/August	13 404 584	13 177 207	13 177 207	227 377
September/September	12 868 791	12 508 023	12 508 023	360 768
Oktober/October	13 482 460	13 475 177	13 475 177	7 283
Nopember/November	13 361 546	13 354 271	13 354 271	7 275
Desember/December	13 411 005	13 403 722	13 403 722	7 283
Total	157 514 275	155 858 064	155 858 064	1 656 211

Catatan/Note: ...

Sumber/Source: PT. PLN (Persero) ULP Sintang

Tabel
Table 6.4**Banyaknya Penjualan Tenaga Listrik Versi Pusat Total,
2019**
**Number of Sales of Electricity in Total Central Version in
Sintang Regency, 2019**

<i>Golongan Pelanggan</i>	Jumlah	Daya (VA)	Pemakaian KWH	Penjualan Tenaga Listrik (Rupiah)
(1)	(2)	(3)	(4)	(5)
S	1 809	4 806 300	5 645 479	4 430 677 972
R	72 085	72 911 100	95 555 272	113 631 402 661
B	4 255	16 862 100	26 659 412	33 899 794 541
I	21	1 254 400	1 874 610	2 073 745 189
P	518	3 461 750	5 825 209	8 246 721 498
	78 688	99 295 650	135 559 982	162 282 341 861

Catatan/Note: ...

Sumber/Source: PT. PLN (Persero) ULP Sintang

Tabel
Table 6.5**Jumlah Pelanggan dan Air yang Disalurkan Menurut Kecamatan di Kabupaten Sintang, 2019**
Number of Customers and Distributed Water by Subdistrict in Sintang Regency, 2019

Kecamatan Subdistrict	Pelanggan Number of Customers	Air Disalurkan Distributed Water (m³)	Nilai Value (Rp)
(1)	(2)	(3)	(4)
Serawai	110	6 741	59 853 706
Ambalau	-	-	-
Kayan Hulu	-	-	-
Sepauk	385	76 222	606 638 571
Tempunak	150	24 354	174 526 001
Sungai Tebelian	-	-	-
Sintang	5 925	1 278 350	10 193 617 883
Dedai	133	23 063	154 738 314
Kayan Hilir	173	25 350	173 915 625
Kelam Permai	-	-	-
Binjai Hulu	-	-	-
Ketungau Hilir	-	-	-
Ketungau Tengah	438	81 153	540 713 383
Ketungau Hulu	114	8 938	134 611 226
Kabupaten Sintang	7 428	1 534 171	12 038 614 709

Catatan/Note: ...

Sumber/Source: PDAM Kabupaten Sintang

Tabel
Table 6.6**Jumlah Pelanggan Air yang Disalurkan Menurut Lokasi, 2018**
Number of Customers and Distributed Water by Location, 2018

Lokasi Location	Pelanggan Number of Customers	Air Disalurkan Distributed Water (m3)	Nilai Value (Rp)
(1)	(2)	(3)	(4)
Sintang Pusat	1 219	277 050	2 685 395 453
SPL Baning1	2 359	505 638	3 562 370 418
Kapuas Kanan Hulu	1 157	238 571	2 131 677 943
Kapuas Kanan Hilir	459	106 683	712 158 246
Sepauk	385	76 222	606 638 571
Mengkurai	367	82 552	613 590 907
Tempunak	150	24 354	174 526 001
Merakai	438	81 153	540 713 383
Senaning	114	18 938	134 611 226
Sungai Ringin	404	68 143	488 424 916
Dedai	133	23 063	154 738 314
Nanga Mau	173	23 350	173 915 625
Serawai2	110	6 741	59 853 706
Total	7 428	1 534 171	12 038 614 709

Catatan/Note: ...

Sumber/Source: PDAM Kabupaten Sintang

Tabel
Table 6.7**Banyaknya Pelanggan Air Minum Menurut Jenis Pelanggan, 2015-2019**
Number of Water Customer by Type of Customer, 2015-2019

Jenis Pelanggan <i>Type of Customer</i>	2015	2016	2017	2018	2019
(1)	(2)	(3)	(4)	(5)	(6)
Rumah Tangga	4.009	4.009	5.768	6.083	6.651
Sosial	72	72	93	99	109
Kantor Pemerintah	118	118	127	134	150
Niaga Besar	319	319	1	3	7
Niaga Kecil	410	410	431	449	511
Industri	1	1	-	-	-
Hidran Air	-	-	-	-	-
Total	4.928	4.928	6.420	6.768	7.428

Catatan/Note: ...

Sumber/Source: PDAM Kabupaten Sintang

Tabel
Table 6.8

**Banyaknya Unit Usaha, Tenaga Kerja dan Nilai Produksi
Untuk Sektor Industri Formal di Kabupaten Sintang,
2019**
*Number of Industries Unit, Labour and Value of Production
at Formal Sector in Sintang Regency, 2019*

No.	Cabang Industri / Komoditi	Unit Usaha	Tenaga Kerja	Nilai Produksi (000 Rp.)
(1)	(2)	(3)	(4)	(5)
i. Industri Agro dan Kimia				
1	AMIU	2	4	30 000
2	Pengggajian Kayu	2	4	174 000
3	Furniture Dari Kayu	4	12	342 000
4	Industri Berbasis Daging Lumatan dan Industri	-	-	-
ii. Industri Logam, Mesin, Elektronika dan Aneka (ILMEA)				
1	Penjahit	1	2	84 000
2	Industri Pembuatan Batako	1	2	60 000
3	Reparasi Motor	5	9	342 000
4	Reparasi Mobil	-	-	-
5	Pengelasan	1	1	54 000
6	Reparasi Peralatan Rumah Tangga dan Kebun	-	-	-
7	Industri Percetakan Umum	4	12	414 000
8	Konveksi	3	7	276 000
9	Industri Perhiasan dari Logam Mulia untuk Keperluan Pribadi	-	-	-
Total		23	53	1 158 618

Catatan/Note: ...

Sumber/Source: Dinas Perindustrian, Perdagangan, Koperasi dan UKM Kabupaten Sintang

Tabel
Table 6.9**Banyaknya Unit Usaha, Tenaga Kerja dan Nilai Produksi Sektor Industri Non Formal Di Kabupaten Sintang, 2018**
Number of Industries Unit, Labour and Value of Production at Non Formal Sector in Sintang Regency, 2018

No.	Cabang Industri / Komoditi	Unit Usaha	Tenaga Kerja
(1)	(2)	(3)	(4)
i. Industri Agro dan Kimia			
1	Meubel Kayu	9	91
2	Meubel Rotan	3	60
3	Pengolahan Makanan	60	644
4	Anyaman Bambu/Rotan	37	455
5	Ukir Kayu	6	37
6	Tukang Sampan	1	3
	Jumlah	116	1 290
ii. Industri Logam, Mesin, Elektronika dan Aneka (ILMEA)			
1	Tenun Ikat	19	341
2	Penjahit	23	163
3	Pandai Besi	18	193
4	Bata Merah	1	20
	Jumlah	61	717
Total		177	2 007

Catatan/Note: data 2019 tidak tersedia

Sumber/Source: Dinas Perindustrian, Perdagangan, Koperasi dan UKM Kabupaten Sintang

Tabel 6.10 Banyaknya Perusahaan/Usaha Industri Kecil di Kabupaten Sintang, 2018
Table 6.10 Number of Companies / Small industry in Sintang Regency, 2018

Kecamatan Subdistrict	Formal			Non Formal		
	IAK	ILMEA	Jumlah	IAK	ILMEA	Jumlah
(1)	(2)	(3)	(4)	(5)	(6)	(7)
Serawai	1	1	2	10	3	13
Ambalau	-	-	-	6	1	7
Kayan Hulu	-	-	-	5	1	6
Sepauk	1	1	2	6	4	10
Tempunak	-	-	-	4	1	5
Sungai Tebelian	-	6	6	7	1	8
Sintang	5	17	22	20	13	33
Dedai	-	-	-	11	9	20
Kayan Hilir	-	-	-	5	3	8
Kelam Permai	-	1	1	15	15	30
Binjai Hulu	-	-	-	8	2	10
Ketungau Hilir	-	-	-	4	2	6
Ketungau Tengah	-	1	1	8	4	12
Ketungau Hulu	-	-	-	7	2	9
Kabupaten Sintang	7	27	34	116	61	117

Catatan/Note: data 2019 tidak tersedia

Sumber/Source: Dinas Perindustrian, Perdagangan, Koperasi dan UKM Kabupaten Sintang

Tabel
Table 6.11**Banyaknya Perusahaan dan Tenaga Kerja Industri Kecil Formal di Kabupaten Sintang, 2018**
Number of Industry Companies and Work Force in Formal small Industry Sector in Sintang Regency, 2018

Kecamatan Subdistrict	IAK		ILMEA		Jumlah	
	Unit Usaha	Tenaga Kerja	Unit Usaha	Tenaga Kerja	Unit Usaha	Tenaga Kerja
(1)	(2)	(3)	(4)	(5)	(6)	(7)
Serawai	1	1	1	2	2	3
Ambalau	-	-	-	-	-	-
Kayan Hulu	-	-	-	-	-	-
Sepauk	1	3	1	1	2	4
Tempunak	-	-	-	-	-	-
Sungai Tebelian	-	-	6	18	6	18
Sintang	5	16	17	43	22	59
Dedai	-	-	-	-	-	-
Kayan Hilir	-	-	-	-	-	-
Kelam Permai	-	-	1	3	1	3
Binjai Hulu	-	-	-	-	-	-
Ketungau Hilir	-	-	-	-	-	-
Ketungau Tengah	-	-	4	3	1	3
Ketungau Hulu	-	-	-	-	-	-
Total	7	20	27	70	34	90

Catatan/Note: data 2019 tidak tersedia

Sumber/Source: Dinas Perindustrian, Perdagangan, Koperasi dan UKM Kabupaten Sintang

Tabel
Table 6.12**Banyaknya Perusahaan Konstruksi yang Berbadan Hukum menurut Klasifikasi, 2019**
Number of Construction Establishment With Legal Status by Classification, 2019

Kecamatan Subdistrict	B.1	M.1	M.2	K.1	K.2	K.3	Jumlah Total
(1)	(2)	(3)	(4)	(5)	(6)	(7)	(8)
Serawai	-	-	-	-	-	-	-
Ambalau	-	-	-	-	-	-	-
Kayan Hulu	-	-	-	-	-	-	-
Sepauk	-	-	-	3	-	-	3
Tempunak	-	-	-	1	-	-	1
Sungai Tebelian	-	-	-	2	1	1	4
Sintang	-	1	-	71	7	2	81
Dedai	-	-	-	-	1	-	1
Kayan Hilir	-	-	-	1	-	-	1
Kelam Permai	-	-	-	4	-	-	4
Binjai Hulu	-	-	-	1	-	-	1
Ketungau Hilir	-	-	-	1	-	-	1
Ketungau Tengah	-	-	-	-	-	-	-
Ketungau Hulu	-	-	-	-	-	-	-
Kabupaten Sintang	-	1	-	84	9	3	97

Catatan/Note: ...

Sumber/Source: GAPENSI, GAPEKSINDO, ASPEKSINDO

Tabel
Table 6.13**Banyaknya Perusahaan Konstruksi yang Berbadan Hukum menurut Klasifikasi, 2019**
Number of Construction Establishment With Legal Status by Classification, 2019

Kecamatan Subdistrict	Kecil			Besar			Jumlah Total
	Grade 2	Grade 3	Grade 4	Grade 5	Grade 6	Grade 7	
(1)	(2)	(3)	(4)	(5)	(6)	(7)	(8)
Serawai	-	-	-	-	-	-	-
Ambalau	-	-	-	-	-	-	-
Kayan Hulu	-	-	-	-	-	-	-
Sepauk	3	-	-	-	-	-	3
Tempunak	1	-	-	-	-	-	1
Sungai Tebelian	2	1	1	-	-	-	4
Sintang	71	7	2	1	-	-	81
Dedai	-	1	-	-	-	-	1
Kayan Hilir	1	-	-	-	-	-	1
Kelam Permai	4	-	-	-	-	-	4
Binjai Hulu	1	-	-	-	-	-	1
Ketungau Hilir	1	-	-	-	-	-	1
Ketungau Tengah	-	-	-	-	-	-	-
Ketungau Hulu	-	-	-	-	-	-	-
Kabupaten Sintang	83	9	3	1	-	-	97

Catatan/Note: ...

Sumber/Source: GAPENSI, GAPEKSINDO, ASPEKSINDO

Tahun/Year **2019**

**JUMLAH RUMAH MAKAN/
RESTORAN DI KABUPATEN SINTANG**

19

Rumah makan/Restoran



PENJELASAN TEKNIS

1. Rumah makan/restoran adalah suatu usaha yang menyediakan jasa pelayanan makanan dan minuman yang dikelola secara komersial, dan terdaftar.
2. Potensi wisata adalah segala sesuatu yang terdapat di daerah tujuan wisata, dan merupakan daya tarik agar orang-orang berkeinginan untuk datang dan berkunjung ke tempat tersebut.
3. Cagar Budaya adalah warisan budaya yang bersifat kebendaan berupa Benda Cagar Budaya, Bangunan Cagar Budaya, Struktur Cagar Budaya, Situs Cagar Budaya, dan Kawasan Cagar Budaya di darat dan atau di air yang perlu dilestarikan keberadaannya karena memiliki nilai penting bagi sejarah, ilmu pengetahuan, pendidikan, agama, dan atau kebudayaan melalui proses penetapan (UU no. 11 tahun 2010)

TECHNICAL NOTES

1. *Restaurant is a business that provides food and beverages services that are commercially managed and also registered.*
2. *Tourism potential is something that is in tourist destination, and a fascination for people to come and visit the place.*
3. *Cultural Heritage is a material cultural heritage in the form of Cultural Heritage Objects, Cultural Heritage Buildings, Cultural Heritage Structures, Cultural Heritage Sites, and Cultural Heritage Areas on land and / or water that need to be preserved because they have important values for history, science, education, religion and or culture through the process of determination (UU no. 11 tahun 2010).*

ULASAN

Keberadaan sub sektor pariwisata dewasa ini mempunyai peranan yang cukup penting dalam pembangunan perekonomian daerah, terutama sekali dalam perluasan kesempatan kerja dan peningkatan pendapatan daerah. Untuk itu, tersedianya hotel/akomodasi yang cukup memadai akan dapat menunjang kegiatan sub sektor ini. Selain itu, potensi objek wisata dapat menarik pengunjung dan meningkatkan pendapatan daerah.

Berdasarkan pendataan potensi desa yang diselenggarakan oleh BPS Kabupaten Sintang, terdapat 19 rumah makan/restoran yang tersebar di beberapa tempat kabupaten Sintang. Dimana kecamatan yang memiliki jumlah rumah makan/restoran terbanyak adalah Sintang, yang berjumlah 101 rumah makan/restoran. Sedangkan masih ada beberapa kecamatan seperti Ambalau, Kayan Hulu, Tempunak, Dedai, Kayan Hilir, Ketungau Hilir, Ketungau Tengah, dan Ketungau Hulu yang sama sekali belum memiliki rumah makan/restoran

Di kabupaten Sintang terdapat beberapa potensi obyek wisata berupa cagar budaya yang tersebar di seluruh kecamatan kabupaten Sintang. Selain itu Kabupaten Sintang juga memiliki 19 air terjun dan 4 gunung yang memiliki potensi sebagai tempat wisata

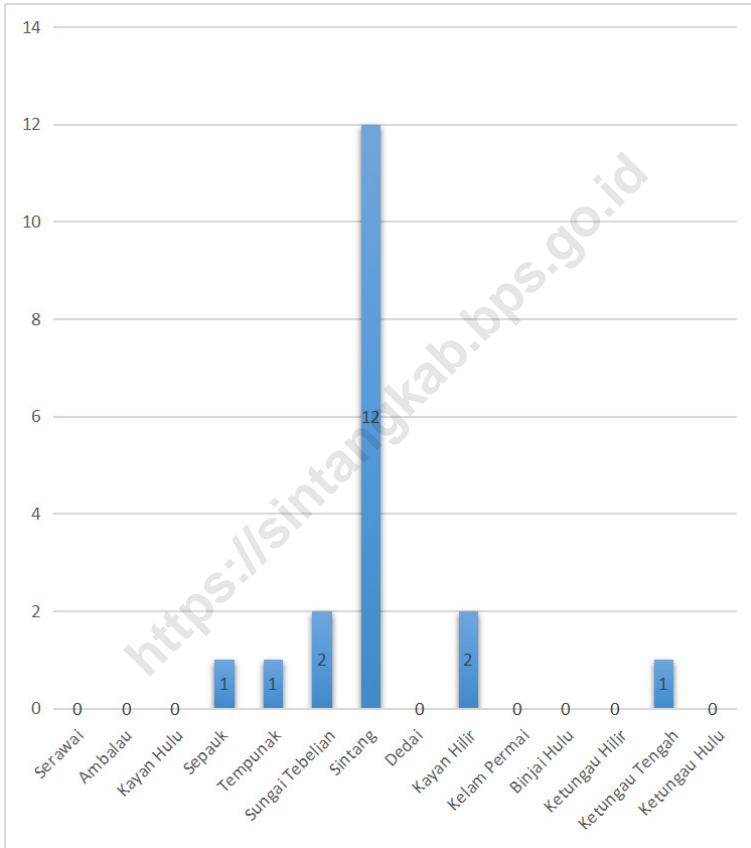
DESCRIPTION

The existence of today's tourism sub-sector has an important role in regional economic development, particularly in the expansion of job opportunities and increased local revenues. Therefore, the availability of hotel / accommodation that is sufficient to be able to support activities of this sub-sector. Otherwise, attraction can attract visitors and increase regional income.

Based on the village potential data conducted by BPS Sintang, there are 141 restaurants spread throughout Sintang. Where Sintang is the only sub district who has the highest number of restaurants which has 101 restaurants. While there are still several sub district such as Ambalau, Kayan Hulu, Tempunak, Dedai, Kayan Hilir, Ketungau Hilir, Ketungau Tengah, and Ketungau Hulu who have no restaurant at all

In Sintang regency, there are some potential tourism object of nature reserve items that are spread throughout Sintang. Besides that, Sintang regency also has 19 waterfalls and 4 mountains that have potential as tourist attraction

Gambar 7.1 Jumlah Rumah Makan di Kabupaten Sintang, 2019
Figures 7.1 Number of Restaurants in Sintang Regency, 2019



Sumber/Source : Badan Pusat Statistik Kab. Sintang

Tabel
Table 7.1

Jumlah Rumah Makan/Restoran Menurut Kecamatan di Kabupaten Sintang, 2016-2019
Number of Restaurants by Subdistrict in Sintang Regency, 2016-2019

Kecamatan Subdistrict	2016	2017	2018	2019
(1)	(2)	(3)	(4)	(5)
Serawai	2	-
Ambalau	-	-
Kayan Hulu	-	-
Sepauk	2	1
Tempunak	-	1
Sungai Tebelian	1	2
Sintang	10	12
Dedai	-	-
Kayan Hilir	-	2
Kelam Permai	1	-
Binjai Hulu	2	-
Ketungau Hilir	-	-
Ketungau Tengah	-	1
Ketungau Hulu	-	-
Kabupaten Sintang	18	19

Catatan/Note: data tahun 2016 dan 2017 tidak tersedia

Sumber/Source: Badan Pusat Statistik Kab. Sintang

Tabel
Table 7.2

Potensi Objek Wisata Benda Cagar Alam di Kabupaten Sintang, 2019
Potential Tourism Object of Nature Reserve Items in Sintang Regency, 2019

Benda Cagar Alam Nature Reserve Items		Lokasi Location
(1)		(2)
1.	Batu Kundur, Keraton Raja Sintang, Masjid Jami' Sultan Nata	Kelurahan Kapuas Kiri Hilir, Sintang
2.	makam Djubair, Ade Irawan II, Panembahan Ade Muhammad Djoen	Kelurahan Kapuas Kiri Hilir, Sintang
3.	Makan Sultan Nata Muhammad Sjamsuddin, Makam Raja-Raja	Kelurahan Kapuas Kiri Hilir, Sintang
4.	Makam Aji Melayu, Batu Lingga Yoni dan Batu Nandi	Nanga Sepauk, Sepauk
5.	Batu Lingga Yoni Dara Muning	Dara Muning, Serawai
6.	Rumah Betang Ensaid Panjang	Kelam Permai
7.	Makam Apang Semangai	Riam Panjang, Kayan Hulu
8.	Makam Pangeran Kuning	Nanga Tebidah, Kayan Hulu
9.	Makam Panggi Agung	Panggi Agung, Ketungau Tengah
10.	Prasasti Batu Harimau	Tanjung Andan, Ambalau
11.	Batu Lingga Yoni Desa Bernayau	Bernayau, Sepauk
12.	Rumah Betang Lubuk Pantak	Sebetung Paluk, Ketungau Hulu
13.	Arca Gusar Putung Empat	Sungai Segak, Sepauk
14.	Makam Kapitan Kwee Jiu Hoi	Kelurahan Kapuas Kanan Hulu, Sintang

Catatan/Note: ...

Sumber/Source: Dinas Pemuda, Olahraga, dan Pariwisata Kabupaten Sintang

Tabel 7.3
Table

Nama Air Terjun dan Gunung Menurut Lokasi di Kabupaten Sintang, 2019
Name of Waterfall and Mountain by Location in Sintang Regency, 2019

Kecamatan District	Nama Air Terjun Name of Mountain	Nama Gunung Name of Mountain
(1)	(2)	(3)
1. Serawai		Batu Raya
2. Ambalau	Air Terjun Nokan Langit	Batu Maherabut
	Air Terjun Nokan Nayan	Batu Baluran
	Air Terjun Nokan Jengonai	Batu Sambung
	Air Terjun Nokan Mengkutai	
	Air Terjun Nokan Singumang	
3. Kayan Hulu	Air Terjun Gurun Lomai	
	Air Terjun Gurun Tajar	
	Air Terjun Sahai Telapai	
4. Sepauk	Air Terjun Supit	
	Air Terjun Bengirang	
	Air Terjun Tuja	
	Air Terjun Nibung Kelumar	
	Air Terjun Kenapang	
5. Ketungau Tengah	Air Terjun Nokan Kerabat	
	Air Terjun Uong Dau	
	Air Terjun Uong Langit	
	Air Terjun 274ong Tapah	
	Air Terjun Nokan Seruhoi	
6. Ketungau Hulu	Air Terjun Bukit Kubuh	

Catatan/Note: ...

Sumber/Source: Dinas Pemuda, Olahraga, dan Pariwisata Kabupaten Sintang

Tabel 7.4
Table

Persentase Tingkat Penghunian Kamar Hotel dan Akomodasi Lainnya Menurut Jenis Hotel dan Bulan di Kabupaten Sintang, 2018
Room Occupancy Rate of Hotels and Other Accomodations by Type of Accomodation and Month in Sintang Regency, 2018

Bulan Month	Hotel Berbintang Star Hotel	Hotel Non Bintang Nonstar Hotel
(1)	(2)	(3)
Januari	16,16	18,48
Februari	22,33	22,43
Maret	24,71	33,28
April	25,85	36,66
Mei	29,45	39,59
Juni	30,24	40,76
Juli	35,82	43,84
Agustus	36,92	46,04
September	44,04	53,08
Oktober	38,42	69,50
November	44,18	55,57
Desember	50,06	63,64
2018	32,46	43,57

Catatan/Note: Data tahun 2019 belum tersedia

Sumber/Source: BPS Kab. Sintang, Survei Perusahaan / Usaha Jasa Akomodasi

Tabel 7.5
Table

Persentase Tingkat Penghunian Kamar Hotel dan Akomodasi Lainnya Menurut Jenis Hotel dan Bulan di Kabupaten Sintang, 2018
Room Occupancy Rate of Hotels and Other Accomodations by Type of Accomodation and Month in Sintang Regency, 2018

Bulan Month	Kelompok Kamar Category of Rooms					Semua Kelompok Kamar All Category of Rooms
	<10	10-24	25-40	41-100	>100	
(1)	(2)	(3)	(4)	(5)	(6)	(7)
Januari	-	17,05	-	-	-	17,05
Februari	-	22,37	-	-	-	22,37
Maret	-	28,03	-	-	-	28,03
April	-	30,03	-	-	-	30,03
Mei	-	33,39	-	-	-	33,39
Juni	-	34,31	-	-	-	34,31
Juli	-	38,92	-	-	-	38,92
Agustus	-	40,45	-	-	-	40,45
September	-	50,44	-	-	-	50,44
Oktober	-	50,45	-	-	-	50,45
November	-	48,59	-	-	-	48,59
Desember	-	55,32	-	-	-	55,32
2018	-	36,93	-	-	-	36,93

Catatan/Note: Data tahun 2019 belum tersedia

Sumber/Source: BPS Kab. Sintang, Survei Perusahaan / Usaha Jasa Akomodasi

Tabel 7.6
Table

Jumlah Malam Kamar Terpakai Menurut Bulan dan Kelompok Kamar di Kabupaten Sintang, 2018
Number of Rooms Nights Occupied by Month and Category of Rooms in Sintang Regency, 2018

Bulan Month	Kelompok Kamar Category of Rooms					Semua Kelompok Kamar All Category of Rooms
	<10	10-24	25-40	41-100	>100	
(1)	(2)	(3)	(4)	(5)	(6)	(7)
Januari	-	1 529	-	-	-	1 529
Februari	-	1 999	-	-	-	1 999
Maret	-	2 504	-	-	-	2 504
April	-	2 684	-	-	-	2 684
Mei	-	2 973	-	-	-	2 973
Juni	-	3 066	-	-	-	3 066
Juli	-	3 478	-	-	-	3 478
Agustus	-	3 614	-	-	-	3 614
September	-	2 464	-	-	-	2 464
Oktober	-	4 508	-	-	-	4 508
November	-	4 342	-	-	-	4 342
Desember	-	4 943	-	-	-	4 943
2018	-	38 104	-	-	-	38 104

Catatan/Note: Data tahun 2019 belum tersedia

Sumber/Source: BPS Kab. Sintang, Survei Perusahaan / Usaha Jasa Akomodasi

**Tabel
Table 7.7****Jumlah Tamu (Asing dan Dalam Negeri) Menurut Bulan dan Kelompok Kamar di Kabupaten Sintang, 2018
Number of Guest (Foreign and Domestic) by Month and Category of Rooms in Sintang Regency, 2018**

Bulan Month	Tamu Asing Foreign Guest	Tamu Domestik Domestic Guest
(1)	(2)	(3)
Januari	1	2 566
Februari	-	4 018
Maret	-	3 948
April	-	4 471
Mei	-	4 184
Juni	6	5 080
Juli	-	5 283
Agustus	7	4 935
September	-	4 602
Oktober	-	5 927
November	-	6 107
Desember	-	7 096
2018	14	58 218

Catatan/Note: Data tahun 2019 belum tersedia

Sumber/Source: BPS Kab. Sintang, Survei Perusahaan / Usaha Jasa Akomodasi

JUMLAH KENDARAAN BERMOTOR DI KABUPATEN SINTANG TAHUN 2019

Number of Registered Motor Vehicles in Sintang Regency, 2019

209.696 Unit
Units



PENJELASAN TEKNIS

1. Data panjang jalan negara dan jalan provinsi bersumber dari Kementerian Pekerjaan Umum. Sedangkan jalan kabupaten/kota bersumber dari Dinas Pekerjaan Umum Kabupaten/Kota, diolah dari daftar PJ-II/5.
2. Kendaraan bermotor adalah setiap kendaraan yang digerakkan oleh peralatan teknik yang ada pada kendaraan tersebut, biasanya digunakan untuk angkutan orang atau barang di atas jalan raya selain kendaraan yang berjalan di atas rel. Kendaraan bermotor yang dicatat adalah semua jenis kendaraan kecuali kendaraan bermotor TNI/Polri dan Korps Diplomatik.
3. Kantor Pos adalah tempat pemberi pelayanan komunikasi tertulis dan atau surat elektronik, layanan paket, layanan logistik, layanan transaksi keuangan, dan layanan keagenan pos untuk kepentingan umum. Rumah pos berfungsi sama seperti kantor pos dan kantor pos pembantu, bedanya rumah pos biasanya terletak di daerah terpencil.

TECHNICAL NOTES

1. *Data on the length of state and provincial roads were taken from the Ministry of Public Works, while the egency/city roads data were taken from Regency Public Works Offices, based on PJ-II/5 questionnaire.*
2. *Motor vehicles are any kind of vehicles motorized by machine set up in those vehicles, they are usually used for transporting peoples or goods on roads except vehicles moving along a railway line. The data cover all kinds of motor vehicles except those belong to Indonesia Army Force Indonesian State Police and Diplomatic Corps*
3. *Post Office is a service provider facility of written communication and or electronic mail, parcel service, logistics services, financial transaction services, and postal services to the public. Postal house has the same function as the post office and subsidiary of post office, the difference is that tstal house is usually located in remote areas.*

<https://sintangkab.bps.go.id>

ULASAN

Pembangunan jalan yang dilaksanakan memperhatikan keserasian dengan perkembangan transportasi jalan raya, terutama keserasian antara beban dan kepadatan lalu lintas kendaraan dengan kemampuan daya dukung jalan, jaringan jalan di pusat pertumbuhan, pusat produksi dan yang menghubungkan pusat produksi dengan daerah pemasaran. Di samping itu juga dilakukan pembangunan jalan yang membuka daerah terpencil dan mendukung pengembangan pe-mukiman terutama pemukiman transmigrasi.

Jalan merupakan prasarana angkutan yang penting. Dengan adanya jalan akan memudahkan mobilitas penduduk dan lalu lintas barang dari satu daerah ke daerah lain.

Pada tahun 2017 panjang jalan di wilayah Kabupaten Sintang sepanjang 2.289,62 kilometer, di mana permukaan jalan 39,5 persen jalan beraspal, 8,73 persen jalan kerikil, 49,39 persen jalan tanah dan 2,38 persen lainnya. Ditinjau dari kondisinya 34,6 persen baik, 17,6 persen sedang, 9,29 persen rusak dan 38,51 persen rusak berat.

DESCRIPTION

The road construction is held by harmony with the development of road transport, especially balance between the load and the traffic density of vehicles with a carrying capacity of the road, the road network in growth area, production centers and a central connecting production with the marketing area. In addition, it also made the construction of roads opened up remote areas and support the development of settlement especially transmigration settlements.

The road is an important transport infrastructure. With the road will ease traffic mobility of people and goods from one area to another.

In 2017 the length of roads in Sintang throughout 2.289,62 kilometers, in which 39,5 percent of the road surface paved roads, gravel roads 8,73 percent, 49,39 percent and 2,8 percent dirt road more.

Based on the condition of roads, 34,6 percent of the road is in good condition, 17,6 percent of the road is in moderate condition, 9,29 percent of the road is in damage condition, 38,51 percent of the road is in heavy damage condition.

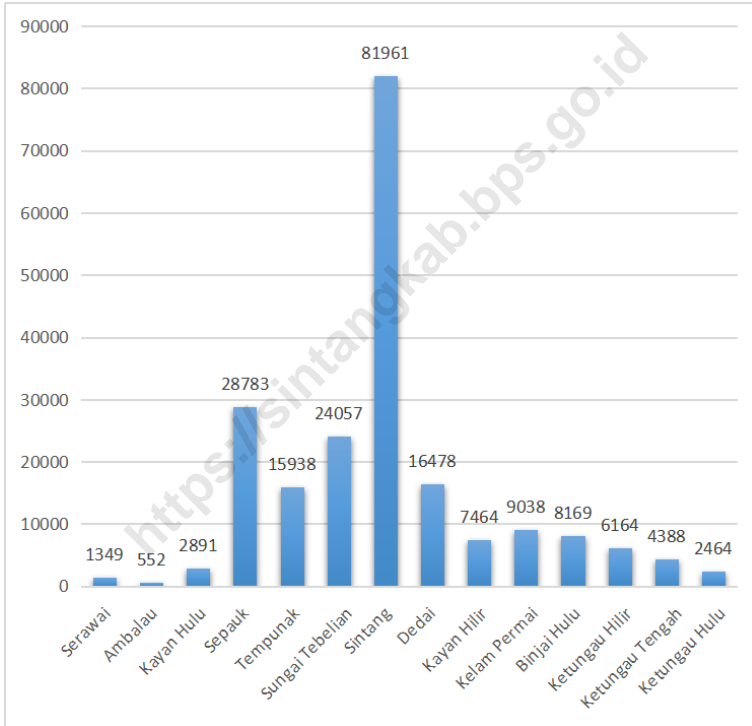
Pos sebagai penunjang kegiatan dari sub sektor komunikasi juga perlu diperhatikan perkembangannya. Pada tahun 2019 pengiriman pos melalui PT. Pos Kabupaten Sintang yang berupa paket pos mengalami kenaikan dari tahun sebelumnya yaitu 9.257 paket di tahun 2019 dibandingkan dengan 6.274 paket pos di tahun 2018.

Berbeda dengan paket pos, pengiriman wesel pos mengalami penurunan dari tahun sebelumnya, yaitu 42.539 wesel pos di tahun 2019 dibandingkan dengan 53.142 wesel pos di tahun 2018. Kondisi ini berkaitan dengan mulai beralihnya kecenderungan masyarakat dalam menggunakan jasa pengiriman uang oleh Pos ke jasa pengiriman uang oleh Bank seperti transfer melalui atm, serta i-banking dan mobile banking.

Posts as supporting the activities of the communication sub-sector also need to be considered development. In 2019 postal delivery through PT. Sintang Regency Post which is in the form of postal parcels increased from 9,257 parcels in 2019 compared to 6,274 postal parcels in 2018.

In contrast to postal parcels, postal money order delivery has decreased from the previous year, which is 42,539 postal money orders in 2019 compared to 53,142 postal money orders in 2018. This condition is related to people tend to use money transfer services by Post to the money transfer service by Banks such as transfers via ATM, i-banking, and mobile banking.

Gambar 8.1 Banyaknya Kendaraan di Kabupaten Sintang, 2019
Figures *Number of Vehicles in Sintang Regency, 2019*



Sumber/Source : Berdasarkan Peraturan Menteri Dalam Negeri No. 66 Tahun 2011 tanggal 28 Desember 2011
 Based on Minister Of Home Affairs Regulation No 66/2011, December 28, 2011

8.1 TRANSPORTASI TRANSPORTATION

Tabel 8.1.1 **Panjang Jalan Menurut Tingkat Kewenangan Pemerintahan di Kabupaten Sintang (km), 2017–2019**
Table 8.1.1 **Length of Roads by Level of Government Authority in Sintang Regency (km), 2017–2019**

Tingkat Kewenangan Pemerintahan Level of Government Authority	2017	2018	2019
(1)	(2)	(3)	(4)
Negara/State
Provinsi/Province
Kabupaten/Kota Regency/Municipality	2 289,62
Jumlah/Total	2 289,62

Catatan/Note: data tahun 2019 tidak tersedia

Sumber/Source: Dinas Bina Marga dan Sumber Daya Air Kabupaten Sintang

Tabel 8.1.2 Panjang Jalan Menurut Jenis Permukaan Jalan di Kabupaten Sintang (km), 2017–2019
Length of Roads by Type of Road Surface in Sintang Regency (km), 2017–2019

Jenis Permukaan Jalan Type of Road Surface	2017	2018	2019
(1)	(2)	(3)	(4)
Aspal/Paved	904,43
Kerikil/Gravel	199,90
Tanah/Soil	1 131,96
Lainnya/Others	53,32
Jumlah/Total	2 289,62

Catatan/Note: data tahun 2019 tidak tersedia

Sumber/Source: Dinas Bina Marga dan Sumber Daya Air Kabupaten Sintang

Tabel 8.1.3 Panjang Jalan Menurut Kondisi Jalan di Kabupaten Sintang (km), 2017–2019
Table 8.1.3 Length of Roads by Condition of Roads in Sintang Regency (km), 2017–2019

Kondisi Jalan Condition of Roads	2017	2018	2019
(1)	(2)	(3)	(4)
Baik/Good	792,19
Sedang/Moderate	403,00
Rusak/Damage	212,81
Rusak Berat/Severely Damage	881,62
Jumlah/Total	2 289,62

Catatan/Note: data tahun 2019 tidak tersedia

Sumber/Source: Dinas Bina Marga dan Sumber Daya Air Kabupaten Sintang

Tabel
Table 8.1.4**Jumlah Kendaraan Bermotor Menurut Kecamatan dan Jenis Kendaraan (unit) di Kabupaten Sintang, 2019**
Number of Registered Motor Vehicles by Subdistrict and Type of Motor Vehicles (units) in Sintang Regency, 2019

Kecamatan Subdistrict	Mobil Penumpang ¹ Passenger Cars	Bus Busses	Truk Trucks	Sepeda Motor Motorcycles	Jumlah Total
(1)	(2)	(3)	(4)	(5)	(6)
Serawai	56	-	32	1 261	1 349
Ambalau	37	-	5	510	552
Kayan Hulu	20	-	66	2 805	2 891
Sepauk	364	-	704	27 715	28 783
Tempunak	136	-	350	15 452	15 938
Sungai Tebelian	555	4	908	22 590	24 057
Sintang	4 454	37	3 642	73 828	81 961
Dedai	260	1	432	15 785	16 478
Kayan Hilir	76	-	170	7 218	7 464
Kelam Permai	161	-	253	8 624	9 038
Binjai Hulu	180	-	288	7 701	8 169
Ketungau Hilir	25	-	166	5 973	6 164
Ketungau Tengah	23	-	195	4 170	4 388
Ketungau Hulu	19	1	136	2 308	2 464
Kabupaten Sintang	6 366	43	7 347	195 940	209 696

Catatan/Note: ¹ data mobil penumpang meliputi sedan, jeep, dan mini bus

Sumber/Source: Unit Pelaksana Teknis Pelayanan Pendapatan Daerah (UPT PPD) Kab. Sintang

8.2 KOMUNIKASI COMMUNICATION

Tabel 8.2.1 Jumlah Kantor Pos Pembantu Menurut Kecamatan di Kabupaten Sintang, 2016–2019
Number of Post Offices Subsidiaries by Subdistrict in Sintang Regency, 2016–2019

Kecamatan Subdistrict	2016	2017	2018	2019
(1)	(2)	(3)	(4)	(5)
Serawai	-	1
Ambalau	-	-
Kayan Hulu	-	-
Sepauk	-	1
Tempunak	-	1
Sungai Tebelian	-	-
Sintang	1	1
Dedai	-	-
Kayan Hilir	-	-
Kelam Permai	-	1
Binjai Hulu	-	1
Ketungau Hilir	-	-
Ketungau Tengah	-	-
Ketungau Hulu	-	1
Kabupaten Sintang	1	7

Catatan/Note: ...

Sumber/Source: Kantor Pos Dan Giro Kabupaten Sintang

Tabel 8.2.2 **Banyaknya Pengiriman Paket Pos dan Wesel Pos Pada Kantor Pos dan Giro Menurut Bulan di Kabupaten Sintang, 2018-2019**
Number of Sending Mailing Post Package and Money Order by Month in Sintang Regency, 2018-2019

Bulan Month	Paket Pos	2018	
		Wesel Pos	
		Banyaknya	Jumlah Uang
(1)	(2)	(3)	(4)
Januari	611	4 822	14 817 216 622
Februari	578	4 932	16 980 576 937
Maret	569	4 700	14 740 038 368
April	602	4 542	14 491 859 473
Mei	485	4 633	15 541 318 618
Juni	353	3 563	13 572 430 507
Juli	515	4 168	15 302 893 556
Agustus	412	4 450	16 407 365 597
September	396	4 274	15 056 786 911
Oktober	977	4 439	13 731 050 491
November	378	4 268	14 934 682 982
Desember	398	4 351	19 655 495 559
Jumlah	6 274	53 142	185 231 715,621

Lanjutan Tabel/*Continued Table* 8.2.2

Bulan <i>Month</i>	2019		
	Paket Pos	Wesel Pos	
		Banyaknya	Jumlah Uang
(1)	(5)	(6)	(7)
Januari	537	3 711	15 423 470 556
Februari	482	3 431	11 884 822 693
Maret	636	3 793	16 425 158 131
April	509	3 755	14 924 923 934
Mei	564	4 435	18 509 141 752
Juni	376	2 707	16 143 912 098
Juli	572	3 633	16 937 227 807
Agustus	614	3 495	16 663 365 666
September	591	3 376	15 838 710 458
Oktober	565	3 650	15 087 790 154
November	3 366	3 405	14 575 079 210
Desember	445	3 148	14 779 761 982
Jumlah	9 257	42 539	187 193 364 441

Catatan/*Note*: ...Sumber/*Source*: Kantor Pos Dan Giro Kabupaten Sitang

Tabel 8.2.3 **Banyaknya Penerimaan Paket Pos dan Wesel Pos Pada Kantor Pos dan Giro Menurut Bulan di Kabupaten Sintang, 2019**
Number of Receipt Mailing Post Package and Money Order by Month in Sintang Regency, 2018-2019


Bulan Month	Paket Pos	2018	
		Wesel Pos	
		Banyaknya	Jumlah Uang
(1)	(2)	(3)	(4)
Januari	12 941	766	259 607 300
Februari	18 066	734	1 621 066 954
Maret	18 024	742	1 564 424 527
April	14 462	738	1 544 522 496
Mei	17 294	750	1 388 538 078
Juni	9 628	527	1 069 496 134
Juli	16 230	671	1 316 721 779
Agustus	23 341	616	1 159 961 027
September	12 981	612	1 259 059 367
Oktober	14 607	686	1 247 964 899
November	13 845	623	1 419 349 673
Desember	10 501	558	1 252 113 445
Jumlah	181 920	8 023	15 102 825 679

Lanjutan Tabel/*Continued Table* 8.2.3

Bulan Month	2019		
	Paket Pos	Wesel Pos	
		Banyaknya	Jumlah Uang
(1)	(5)	(6)	(7)
Januari	12 599	531	1 142 143 761
Februari	16 620	501	1 143 044 535
Maret	101 505	589	1 142 766 810
April	14 535	545	1 142 616 437
Mei	12 542	609	1 438 358 927
Juni	8 636	306	737 037 026
Juli	13 597	528	1 209 989 006
Agustus	17 348	483	1 117 573 836
September	16 994	474	1 147 807 504
Oktober	12 466	489	1 067 200 001
November	19 083	432	1 152 329 100
Desember	12 866	409	1 056 039 360
Jumlah	258 791	5 896	13 496 906 303

Catatan/Note: ...

Sumber/Source: Kantor Pos Dan Giro Kabupaten Sitang



JUMLAH KOPERASI AKTIF

DI KABUPATEN SINTANG TAHUN 2019

Number of Active Cooperative in Sintang Regency, 2019

326 Unit
Units

PENJELASAN TEKNIS

1. Koperasi adalah organisasi bisnis yang dimiliki dan dioperasikan oleh orang-orang demi kepentingan bersama. Koperasi melandaskan kegiatan berdasarkan prinsip gerakan ekonomi rakyat yang berdasarkan asas kekeluargaan. Di Indonesia sendiri telah dibuat Undang Undang no. 25 tahun 1992 tentang Perkoperasian.
2. Koperasi Unit Desa (KUD) adalah koperasi di wilayah pedesaan yang bergerak dalam penyediaan kebutuhan masyarakat yang berkaitan dengan kegiatan pertanian.
3. Koperasi Pegawai Republik Indonesia (KPRI) adalah koperasi yang didirikan oleh pegawai negeri serta dikelola untuk kepentingan pegawai negeri.
4. Koperasi Karyawan (KOPKAR) adalah koperasi yang berada di sebuah perusahaan tertentu. Anggota dari koperasi ini adalah para karyawan dari koperasi tersebut.
5. Koperasi Pasar (KOPPAS) adalah koperasi yang anggotanya terdiri dari para pedagang pasar. bentuk koperasi ini dapat berupa koperasi simpan pinjam yang menyediakan pinjaman modal bagi para pedagang.

TECHNICAL NOTES

1. *The cooperative is a business organization owned and operated by the individual for the common interest. Cooperatives bases its activities on the principle of people's economic movement based on Undang Undang no. 25 tahun 1992 about cooperatives.*
2. *Village Unit Cooperatives (KUD) are cooperatives in rural areas that are engaged in providing community needs related to agricultural activities.*
3. *The Republic of Indonesia Employees Cooperative (KPRI) is a cooperative established by civil servants and managed for the benefit of civil servants.*
4. *Employee Cooperatives (KOPKAR) are cooperatives located in a particular company. Member of this cooperative are the employees of the cooperative.*
5. *Market Cooperatives (KOPPAS) are cooperatives whose members consist of market traders. this form of cooperative can be a savings and loan cooperative that provides capital loans to traders.*

6. Tabungan adalah suatu simpanan uang yang berasal dari pendapatan yang tidak digunakan untuk keperluan sehari-hari maupun kepentingan lainnya. Simpanan uang dapat digunakan dan diambil kapan saja tanpa terikat oleh perjanjian dan waktu.
 7. Tabungan konvensional adalah tabungan yang paling umum, biasanya nasabah dari tabungan yang diberikan fasilitas buku tabungan, kartu debit dan layanan banking baik itu sms banking, mobile banking atau internet banking.
 8. Giro adalah simpanan pihak ketiga yang penarikan dananya dapat dilakukan sewaktu-waktu dengan syarat menerbitkan cek dan bilyet giro.
 9. Deposito adalah produk bank sejenis tabungan, dimana uang yang disetorkan dalam deposito berjangka tidak boleh ditarik nasabah dan baru bisa dicairkan sesuai dengan tanggal jatuh temponya.
6. *Saving is a deposit of money that comes from income that is not used for daily needs or other interests. Savings of money can be used and taken at any time without being bound by agreement and time.*
 7. *Conventional saving is the most common savings, usually from savings customers who are provided with savings books, debit cards and banking services be it sms banking, mobile banking or internet banking.*
 8. *Cheque is third party deposits with a withdrawal of funds that can be made at any time on condition that they issue checks and demand deposits.*
 9. *Deposits is saving bank-type products, in which money deposited in time deposits cannot be withdrawn by customers and can only be disbursed according to the maturity date.*

ULASAN

Pada tahun 2019, koperasi yang paling banyak di Kabupaten Sintang terdapat di Kecamatan Sintang, yaitu sebanyak 115 koperasi yang didominasi oleh koperasi kredit atau credit union yang biasa disingkat CU, yaitu sebuah lembaga keuangan yang bergerak di bidang simpan pinjam yang dimiliki dan dikelola oleh anggotanya, dan yang bertujuan untuk menyejahterakan anggotanya sendiri. Sedangkan kecamatan yang memiliki koperasi paling sedikit adalah Kecamatan Ambalau, yaitu sebanyak 5 koperasi.

Jumlah Koperasi Non-KUD di Kabupaten Sintang lebih banyak dibandingkan Koperasi KUD, yaitu sebanyak 268 Koperasi Non-KUD dan 58 Koperasi KUD.

Banyaknya rekening tabungan di Kabupaten Sintang, baik pada bank umum dan BPR pada bulan November 2019 adalah sebanyak 1.661.909 rekening dengan nominal tabungan sebanyak Rp 444 miliar.

DESCRIPTION

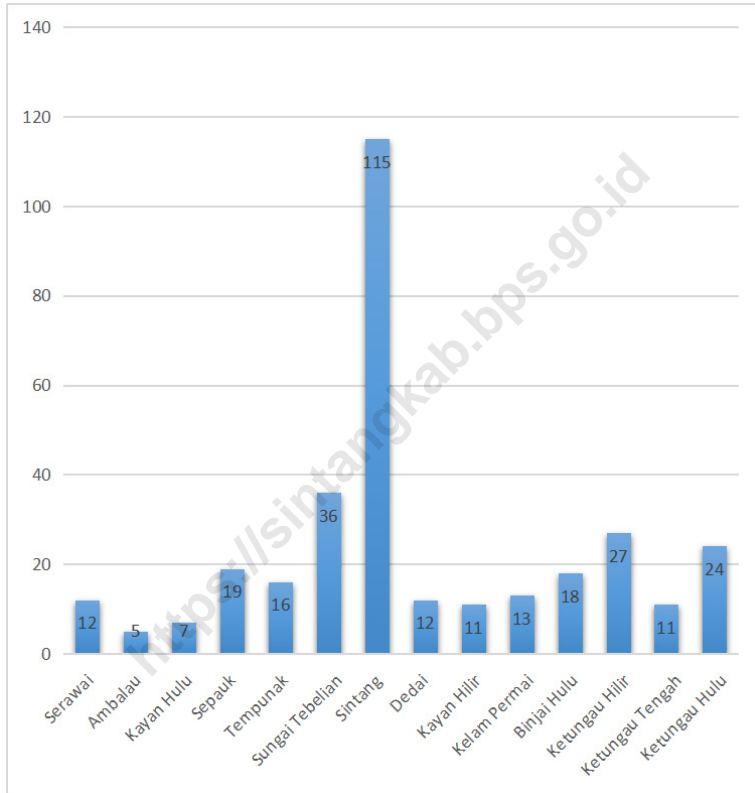
In 2019, the largest number of cooperatives in Sintang Regency were in Sintang Subdistrict, as many as 115 cooperatives dominated by credit unions, commonly abbreviated as CU, a financial institution engaged in savings and loans owned and managed by its members, and which aims to improve the welfare of its own members. While the sub-districts that have the fewest cooperatives are Ambalau Subdistricts, which are 5 cooperatives.

The number of non-KUD cooperatives in Sintang district is higher than KUD cooperatives, which is 268 non-KUD cooperatives and 58 KUD cooperatives.

The number of savings accounts in Sintang Regency, both in commercial banks and BPRs in November 2019 was 1,661,909 accounts with a nominal savings of Rp 444 billion.

Gambar 9.1
Figures

Jumlah Koperasi Aktif di Kabupaten Sintang, 2019
Number of Active Cooperative in Sintang Regency, 2019



Sumber/Source : Dinas Perindustrian Perdagangan Koperasi dan UKM Kab. Sintang

Tabel 9.1 Jumlah Koperasi Aktif Menurut Kecamatan di Kabupaten Sintang, 2016–2019
Table *Number of Active Cooperative by Subdistrict in Sintang Regency, 2016–2019*

Kecamatan Subdistrict	2016	2017	2018	2019
(1)	(2)	(3)	(4)	(5)
Serawai	10	12	12	12
Ambalau	2	4	5	5
Kayan Hulu	4	7	7	7
Sepauk	12	13	16	19
Tempunak	10	14	15	16
Sungai Tebelian	25	28	33	36
Sintang	104	110	114	115
Dedai	8	9	12	12
Kayan Hilir	7	9	10	11
Kelam Permai	7	10	13	13
Binjai Hulu	12	15	17	18
Ketungau Hilir	22	12	27	27
Ketungau Tengah	9	10	11	11
Ketungau Hulu	19	20	24	24
Sintang	251	284	316	326

Catatan/Note: ...

Sumber/Source: Dinas Perindustrian Perdagangan Koperasi dan UKM

Tabel
Table 9.2**Jumlah Koperasi Menurut Jenis Koperasi dan Kecamatan di Kabupaten Sintang, 2019**
Number of Cooperative by Kind of Cooperative and Subdistrict in Sintang Regency, 2019

Kecamatan Subdistrict	Jenis Koperasi/ Kind of Cooperative					Jumlah Total
	KUD	KPRI	KOPKAR	KOPPAS	Lainnya Other	
(1)	(2)	(3)	(4)	(5)	(6)	(7)
Serawai	2	-	-	-	12	14
Ambalau	2	-	-	-	3	5
Kayan Hulu	3	-	-	-	4	7
Sepauk	5	-	-	-	14	19
Tempunak	3	-	-	-	13	16
Sungai Tebelian	10	-	-	-	26	36
Sintang	3	-	5	-	107	115
Dedai	6	-	-	-	6	12
Kayan Hilir	7	-	1	-	3	11
Kelam Permai	6	-	-	-	7	13
Binjai Hulu	5	-	-	-	13	18
Ketungau Hilir	3	-	-	-	24	27
Ketungau Tengah	1	-	-	-	10	11
Ketungau Hulu	2	-	-	-	22	24
Sintang	58	-	6	-	262	326

Catatan/Note: ...

Sumber/Source: Dinas Perindustrian Perdagangan Koperasi dan UKM Kab. Sintang

Tabel 9.3
Table

Banyaknya KUD, Agggota dan Volume Usaha di Kabupaten Sintang, 2019
Number of Village Unit Cooperative, Members and Volume of Business in Sintang Regency, 2019

Kecamatan	KUD	Anggota	Volume Usaha (000 Rp.)
(1)	(2)	(3)	(4)
Serawai	2	100	3 500
Ambalau	2	90	-
Kayan Hulu	3	335	14 290
Sepauk	5	1 761	20 961 246
Tempunak	3	215	25 607
Sungai Tebelian	10	3 097	14 643 454
Sintang	3	1 765	343 514
Dedai	6	1 444	23 112
Kayan Hilir	7	826	1 213 351
Kelam Permai	6	2 115	20 000
Binjai Hulu	5	3 477	9 470 422
Ketungau Hilir	3	868	10 000
Ketungau Tengah	1	227	32 414
Ketungau Hulu	2	60	-
Sintang	58	16 380	46 760 910

Catatan/Note: ...

Sumber/Source: Dinas Perindustrian Perdagangan Koperasi dan UKM Kab. Sintang

Tabel 9.4
Table**Banyaknya Koperasi Non-KUD, Anggota dan Volume Usaha di Kabupaten Sintang, 2019**
Number of Non Village Unit Cooperative, Members and Volume of Business in Sintang Regency, 2019

Kecamatan	KUD	Anggota	Volume Usaha (000 Rp.)
(1)	(2)	(3)	(4)
Serawai	10	1 251	621 081
Ambalau	3	6 027	24 794 310
Kayan Hulu	4	419	15 600
Sepauk	14	2 392	4 517 811
Tempunak	13	1 146	2 053 304
Sungai Tebelian	26	5 089	35 664 904
Sintang	112	57 418	386 742 438
Dedai	6	768	213 948
Kayan Hilir	4	97	121 250
Kelam Permai	7	7 317	35 898 575
Binjai Hulu	13	2 075	3 605 159
Ketungau Hilir	24	3 071	2 148 551
Ketungau Tengah	10	1 448	75 035
Ketungau Hulu	22	1 920	9 901 383
Sintang	268	90 438	506 373 349

Catatan/Note: ...

Sumber/Source: Dinas Perindustrian Perdagangan Koperasi dan UKM Kab. Sintang

Tabel 9.5
Table**Modal, Volume Usaha, SHU, dan Aset Koperasi Menurut Kecamatan di Kabupaten Sintang (ribuan rupiah), 2019**
Working Capital, Business Volume, SHU, and Cooperative Assets by District in Sintang Regency (thousand rupiahs),

Kecamatan	Modal Sendiri	Modal Luar	Volume Usaha	SHU	Aset
(1)	(2)	(3)	(4)	(5)	(6)
Serawai	1 608 755	82 452 785	624 581	71 291	84 061 540
Ambalau	6 693 535	21 960 744	24 794 310	-	65 147 654
Kayan Hulu	134 176	53 203	29 890	8 167	187 379
Sepauk	1 404 886	260 354 853	25 479 057	193 610	261 731 439
Tempunak	1 710 039	7 303 282	2 078 911	313 301	9 013 321
Sungai Tebelian	20 216 529	32 216 529	50 308 358	7 320 211	52 649 295
Sintang	409 188 179	371 462 281	387 085 952	4 425 862	780 650 460
Dedai	1 310 523	386 234	327 060	154 647	1 696 757
Kayan Hilir	95 410	10 905 701	1 334 601	52 860	10 964 811
Kelam Permai	9 528 040	65 401 183	35 918 575	1 111 572	76 415 013
Binjai Hulu	8 224 634	14 891 518	13 075 851	1 848 478	23 116 152
Ketungau Hilir	715 081	26 597 909	2 158 551	159 148	27 305 260
Ketungau Tengah	386 266	36 061 715	345 351	107 449	36 445 021
Ketungau Hulu	307 472	337 471	9 901 383	1 136 356	870 457
Sintang	461 523 525	930 385 408	553 372 161	16 902 952	1 430 281 559

Catatan/Note: ...

Sumber/Source: Dinas Perindustrian Perdagangan Koperasi dan UKM Kab. Sintang

Tabel
Table 9.6**Posisi Tabungan dan Penabung Pada Bank Umum dan
BPR di Kabupaten Sintang (jutaan rupiah), 2019**
**Nominal of Saving in Commercial Bank and Rural Bank in
Sintang Regency (million rupiahs), 2019**

Bulan Month	Jumlah Bilyet	Nominal (Juta Rp) Nominal (Miliom Rp)
(1)	(2)	(3)
Januari / January	1 606 195	386 834
Februari / February	1 561 012	388 340
Maret / March	1 565 653	391 514
April / April	1 543 903	398 214
Mei / May	1 575 951	404 684
Juni / June	1 572 286	410 934
Juli / July	1.591.970	417 321
Agustus / August	1 585 751	422 750
September / September	1 636 607	432 225
Oktober / October	1 691 444	436 489
November / November	1 661 909	444 627
Desember / December

Catatan/Note: *) Data bulan Desember belum tersedia

Sumber/Source: Bank Indonesia Prov. Kalbar

Tabel 9.7
Table**Posisi Dana Simpanan Giro Pada Bank Umum Dan BPR di Kabupaten Sintang (jutaan rupiah), 2019**
Nominal of Cheque in Commercial Bank and Rural Bank in Sintang Regency (million rupiahs), 2019

Bulan Month	Rekening (Satuan) Account (Number)	Nominal (Juta Rp) Nominal (Miliom Rp)
(1)	(2)	(3)
Januari / January	3 609	321 331
Februari / February	3 657	391 522
Maret / March	3 698	466 342
April / April	3 711	500 470
Mei / May	3 698	423 440
Juni / June	3 740	556 275
Juli / July	3 759	474 087
Agustus / August	3 769	406 921
September / September	3 788	412 873
Oktober / October	3 767	450 285
November / November	3 786	470 618
Desember / December

Catatan/Note: *) Data bulan Desember belum tersedia

Sumber/Source: Bank Indonesia Prov. Kalbar

Tabel 9.8
Table

Posisi Dana Simpanan Berjangka (Deposito) Pada Bank Umum Dan BPR di Kabupaten Sintang (jutaan rupiah), 2019
Nominal of Time Deposit in Commercial Bank and Rural Bank in Sintang Regency (million rupiahs), 2019

Bulan Month	Jumlah Bilyet (Satuan) Bilyet (Number)	Nominal (Juta Rp) Nominal (Miliom Rp)
(1)	(2)	(3)
Januari / January	1 664	722 042
Februari / February	1 668	722 355
Maret / March	1 714	729 937
April / April	1 701	747 726
Mei / May	1 719	753 744
Juni / June	1 716	770 788
Juli / July	1 775	786 377
Agustus / August	1 793	819 560
September / September	1 816	830 596
Oktober / October	1 792	782 808
November / November	1 798	827 249
Desember / December

Catatan/Note: *) Data bulan Desember belum tersedia

Sumber/Source: Bank Indonesia Prov. Kalbar

Tabel 9.9
Table

Posisi Kredit ke Pihak Ketiga yang Diberikan Menurut Jenis Kredit Berdasarkan Lokasi Proyek di Kabupaten Sintang (jutaan rupiah), 2019
Outstanding of Bank Credits by Type of Credit and Project Location in Sintang Regency (million rupiahs), 2019

Bulan Month	Jenis Kredit/ Type of Credit			
	Modal Kerja Working Capital	Investasi Investment	Konsumsi Consumption	Jumlah Total
(1)	(2)	(3)	(4)	(5)
Januari	997 073	3 214 474	1 433 198	5 644 745
Februari	1 022 991	3 246 193	1 435 652	5 704 837
Maret	1 062 249	3 209 690	1 447 786	5 719 724
April	1 112 697	3 209 709	1 456 738	5 779 144
Mei	1 152.746	3 218 931	1 472 363	5 844 040
Juni	1 164 544	3 186 885	1 474 327	5 825 757
Juli	1 149 712	3 180 022	1 476 024	5 805 757
Agustus	1 189 202	3 195 541	1 481 279	5 866 022
September	1 209 928	3 216 628	1 503 715	5 930 272
Oktober	1 213 303	3 217 116	1 525 037	5 955 455
November	1 244 852	3 213 589	1 553 849	6 012 290
Desember

Catatan/Note: *) Data bulan Desember belum tersedia

Sumber/Source: Bank Indonesia Prov. Kalbar

Tabel
Table 9.10

**Posisi Kredit Usaha Mikro, Kecil, dan Menengah (UMKM)
yang Diberikan Menurut Jenis Kredit Berdasarkan Lokasi
Proyek di Kabupaten Sintang (jutaan rupiah), 2019**
*Outstanding of Micro, Small, and Medium Enterprise
(UMKM) Bank Credits by Type of Credit and Project Location
in Sintang Regency (million rupiahs), 2019*

Bulan Month	Jenis Kredit/ Type of Credit				Jumlah Total
	Modal Kerja Working Capital	Investasi Investment	Tidak Teridentifikasi Unidentified		
(1)	(2)	(3)	(4)	(5)	
Januari	810 268	918 456	-	1 728 724	
Februari	833 159	943 834	-	1 776 993	
Maret	853 422	947 645	-	1 801 068	
April	872 566	947 865	-	1 820 431	
Mei	888 942	951 066	-	1 840 009	
Juni	905 978	945 744	-	1 851 722	
Juli	927 151	942 911	-	1 870 062	
Agustus	945 386	961 000	-	1 906 386	
September	969 169	955 332	-	1 924 501	
Oktober	963 809	958 084	-	1 921 893	
November	964 967	951 311	-	1 916 279	
Desember	

Catatan/Note: *) Data bulan Desember belum tersedia

Sumber/Source: Bank Indonesia Prov. Kalbar

Tabel
Table 9.11

Posisi Kredit Usaha Mikro, Kecil, dan Menengah (UMKM) yang Diberikan Menurut Kriteria Usaha Berdasarkan Lokasi Proyek di Kabupaten Sintang (jutaan rupiah), 2019
Outstanding of Micro, Small, and Medium Enterprise (UMKM) Bank Credits by Criteria and Project Location in Sintang Regency (million rupiahs), 2019

Bulan Month	Kriteria Usaha/ Criteria			
	Mikro Micro	Kecil Small	Menengah Medium	Jumlah Total
(1)	(2)	(3)	(4)	(5)
Januari	370 615	803 828	554 281	1 728 724
Februari	379 140	843 833	554 021	1 776 993
Maret	380 952	858 107	562 009	1 801 068
April	385 204	873 139	562 088	1 820 431
Mei	392 656	894 225	553 127	1 840 009
Juni	392 669	906 236	552 816	1 851 722
Juli	396 084	917 241	556 737	1 870 062
Agustus	337 825	787 219	781 342	1 906 386
September	341 003	796 648	786 850	1 924 501
Oktober	337 121	795 736	789 036	1 921 893
November	337 101	800 573	778 605	1 916 279
Desember

Catatan/Note: *) Data bulan Desember belum tersedia

Sumber/Source: Bank Indonesia Prov. Kalbar

Tabel 9.12 **Posisi Aktiva Pada Bank Umum Dan BPR di Kabupaten Sintang (jutaan rupiah), 2019**
Table **Assets in Commercial Bank and Rural Bank in Sintang Regency (million rupiahs), 2019**

Bulan Month	Jumlah Bilyet (Satuan) Bilyet (Number)
(1)	(2)
Januari / January	3 153 401
Februari / February	3 209 933
Maret / March	3 328 768
April / April	3 419 403
Mei / May	3 332 411
Juni / June	3 480 556
Juli / July	-
Agustus / August	3 459 845
September / September	3 567 066
Oktober / October	3 530 131
November / November	3 567 066
Desember / December	...

Catatan/Note: *) Data bulan Desember belum tersedia

Sumber/Source: Bank Indonesia Prov. Kalbar

PENGELUARAN PENDUDUK

POPULATION EXPENDITURE

**RATA-RATA PENGELUARAN PER KAPITA SEBULAN
DI KABUPATEN SINTANG TAHUN 2019**

*Monthly Average Expenditure per Capita
in Sintang Regency, 2019*

4.247.927 Rupiah
Rupiahs



Sumber: Badan Pusat Statistik Kab.Sintang

PENJELASAN TEKNIS

1. Kegiatan pengumpulan data sosial dan ekonomi yang dilaksanakan secara rutin oleh BPS melalui Survei Sosial Ekonomi nasional (Susenas).
2. Sejak tahun 2011 sampai dengan 2014, pengumpulan data Susenas konsumsi pengeluaran rumah tangga dilaksanakan secara triwulanan. Mulai tahun 2015 pengumpulan data Susenas dilaksanakan dua kali dalam setahun, yaitu pada Maret dan September.
3. Data konsumsi/pengeluaran yang dikumpulkan pada Susenas Maret dibagi menjadi dua kelompok, yaitu makanan dan bukan makanan. Jumlah komoditi makanan sebanyak 112 komoditi. Pengumpulan data kelompok makanan meliputi banyaknyakomoditi yang dikonsumsi beserta nilai pengeluarannya.
4. Pengumpulan data pada sebagian besar kelompok bukan makanan hanya mencakup nilai pengeluaran barang yang dikonsumsi, kecuali beberapa jenis barang tertentu juga dikumpulkan kuantitasnya, seperti listrik, air, gas, dan bahan bakar minyak (BBM).

TECHNICAL NOTES

1. *Socioeconomic data collection activities are carried out regularly by the BPS -Statistics Indonesia through the National socioeconomic Survey (Susenas).*
2. *Since 2011 to 2014, Susenas data collection of household consumption/expenditures was conducted quarterly. Starting in 2015, collecting of data Susenas carry out twice a year, in March and September.*
3. *The consumption/expenditure ata collected in March Susenas are divided into two groups, namely food and non-food. The number of food commodity are 112 commodities. The food group data collection includes quantity and value of commodities consumed.*
4. *Data collection on mostly non food groups cover only the value of expenditures consumed except for certain comodities can also collected its quantity, such as the use of electricity, water, gas, and fuel oil (BBM).*

5. Referensi waktu survei yang digunakan adalah selama seminggu terakhir untuk konsumsi makanan dan sebulan atau setahun terakhir untuk konsumsi bukan makanan.
 6. Pengeluaran rata-rata per kapita adalah biaya yang dikeluarkan untuk konsumsi semua anggota rumah tangga selama sebulan baik yang berasal dari pembelian, pemberian maupun produksi sendiri dibagi dengan banyaknya anggota rumah.
5. *The survey time reference period is previous week before enumeration date for food consumption and last month or Last year for non food consumption.*
 6. *Per capita Average Expenditure is the cost spent for all household members consumption during the month, whether from purchasing, giving or own production, divided by the number of household members in the household.*

<https://sintangkab.go.id>

ULASAN

Berdasarkan hasil Survei Sosial Ekonomi Nasional (SUSENAS) pada Maret 2019, sebagian besar penduduk Kabupaten Sintang memiliki pengeluaran per kapita antara Rp 500.000,00 hingga Rp 1.500.000,00 sebulan yaitu sebesar 79,49 persen dari total seluruh penduduk. Penduduk yang memiliki pengeluaran per kapita diatas Rp 1.500.00,00 sebulan hanya sebesar 10,85 persen dari seluruh penduduk.

Jika dilihat dari jenis pengeluarannya, penduduk Kabupaten Sintang lebih banyak memiliki pengeluaran makanan dibandingkan pengeluaran non makanan, yaitu 55,47 persen pengeluaran untuk makanan dan 44,53 persen untuk pengeluaran non makanan.

Untuk pengeluaran makanan, komoditas yang paling besar persentasenya adalah makanan dan minuman jadi, yaitu sebesar 11,56 persen, kemudian disusul dengan padi-padian yaitu sebesar 9,47 persen. Sedangkan untuk pengeluaran non makanan, komoditas yang paling besar persentasenya adalah perumahan dan fasilitas rumah tangga.

DESCRIPTION

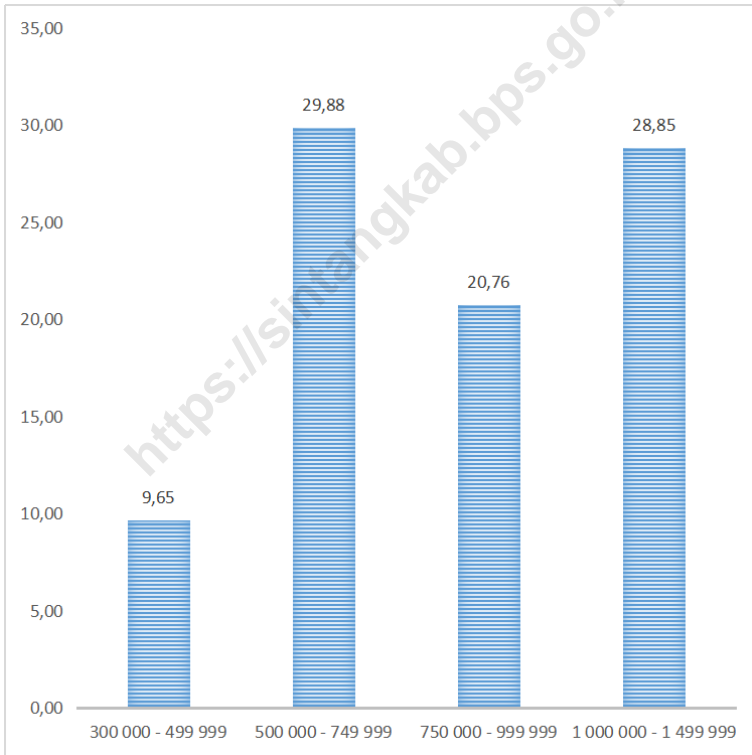
Based on the results of the National Socio-Economic Survey (SUSENAS) in March 2019, most residents of Sintang Regency had per capita expenditures between Rp. 500,000.00 to Rp. 1,500,000.00 for a month, which was 79.49 percent of the total population. There is only 10.85 percent of the entire population that have per capita expenditures above Rp 1,500.00.00 for a month.

From the type of expenditure, Sintang Regency residents have more food expenditure than non-food expenditure, which is 55.47 percent of expenditure for food and 44.53 percent for non-food expenditure.

For food expenditure, the commodity with the highest percentage is processed food and beverages, which is 11.56 percent, then followed by grains, which is 9.47 percent. As for non-food expenditure, the commodity with the highest percentage is housing and household facilities.

Gambar 10.1
Figures

Persentase Penduduk Menurut Golongan Pengeluaran Per Kapita Sebulan di Kabupaten Sintang (Rp), 2019
Percentage of Population by Per Capita Spending Group for a Month in Sintang Regency (Rp), 2019



Sumber/Source : Badan Pusat Statistik Kab. Sintang

Tabel
Table 10.1

Rata-rata Pengeluaran per Kapita Sebulan Menurut Kelompok Komoditas (rupiah) di Kabupaten Sintang, 2018 dan 2019
Monthly Average Expenditure per Capita by Commodity Group (rupiahs) in Sintang Regency, 2018 and 2019

Kelompok Komoditas/Commodity Group	2018	2019
(1)	(2)	(3)
Makanan/Food		
Padi-padian/ <i>Cereals</i>	358 914	405 686
Umbi-umbian/ <i>Tubers</i>	14 237	19 327
Ikan/udang/cumi/kerang/ <i>Fish/shrimp/common squid/shells</i>	213 294	285 451
Daging/ <i>Meat</i>	140 978	165 300
Telur dan susu/ <i>Eggs and milk</i>	91 463	121 947
Sayur-sayuran/ <i>Vegetables</i>	201 317	216 312
Kacang-kacangan/ <i>Legumes</i>	27 496	31 274
Buah-buahan/ <i>Fruits</i>	37 757	68 900
Minyak dan kelapa/ <i>Oil and coconut</i>	50 814	54 515
Bahan minuman/ <i>Beverage stuffs</i>	87 542	82 036
Bumbu-bumbuan/ <i>Spices</i>	50 691	49 096
Konsumsi lainnya/ <i>Miscellaneous food items</i>	41 568	46 783
Makanan dan minuman jadi/ <i>Prepared food and beverages</i>	390 606	495 293
Rokok/ <i>Cigarettes</i>	315 899	335 078
Jumlah makanan/Total food	2 022 575	2 376 998
Bukan makanan/Non-food		
Perumahan dan fasilitas rumah tangga/ <i>Housing and household facilities</i>	1 069 805	1 152 395
Aneka komoditas dan jasa/ <i>Goods and services</i>	414 326	381 085
Pakaian, alas kaki, dan tutup kepala/ <i>Clothing, footwear, and headgear</i>	77 921	119 420
Komoditas tahan lama/ <i>Durable goods</i>	100 665	117 335
Pajak, pungutan, dan asuransi/ <i>Taxes and insurance</i>	72 012	100 694
Keperluan pesta dan upacara/kenduri/ <i>Parties and ceremonies</i>	28 762	37 253
Jumlah bukan makanan/Total non-food	1 734 728	1 870 930
Jumlah/Total	3 757 303	4 247 927

Catatan/Note: ...

Sumber/Source: BPS, Survei Sosial Ekonomi Nasional (Susenas) Maret/BPS-Statistics Indonesia, National Socioeconomic Survey March

Tabel
Table 10.2**Persentase Pengeluaran per Kapita Sebulan Menurut Kelompok Komoditas di Kabupaten Sintang, 2018 dan 2019**
Percentage of Monthly Expenditure per Capita by Commodity Group in Sintang Regency, 2018 and 2019

Kelompok Komoditas/Commodity Group	2018	2019
(1)	(2)	(3)
Makanan/Food		
Padi-padian/Cereals	9,48	9,47
Umbi-umbian/Tubers	0,38	0,45
Ikan/udang/cumi/kerang/Fish/shrimp/common squid/shells	5,63	6,66
Daging/Meat	3,72	3,86
Telur dan susu/Eggs and milk	2,42	2,85
Sayur-sayuran/Vegetables	5,32	5,05
Kacang-kacangan/Legumes	0,73	0,73
Buah-buahan/Fruits	1,00	1,61
Minyak dan kelapa/Oil and coconut	1,34	1,27
Bahan minuman/Beverage stuffs	2,31	1,91
Bumbu-bumbuan/Spices	1,34	1,15
Konsumsi lainnya/Miscellaneous food items	1,10	1,09
Makanan dan minuman jadi/Prepared food and beverages	10,32	11,56
Rokok/Cigarettes	8,34	7,82
Jumlah makanan/Total food	53,42	55,47
Bukan makanan/Non-food		
Perumahan dan fasilitas rumah tangga/Housing and household facilities	28,26	26,89
Aneka komoditas dan jasa/Goods and services	10,94	8,89
Pakaian, alas kaki, dan tutup kepala/Clothing, footwear, and headgear	2,06	2,79
Komoditas tahan lama/Durable goods	2,66	2,74
Pajak, pungutan, dan asuransi/Taxes and insurance	1,90	2,35
Keperluan pesta dan upacara/kenduri/Parties and ceremonies	0,76	0,87
Jumlah bukan makanan/Total non-food	46,58	44,53
Jumlah/Total	100	100

Catatan/Note: ...

Sumber/Source: BPS, Survei Sosial Ekonomi Nasional (Susenas) Maret/BPS-Statistics Indonesia, National Socioeconomic Survey March

Tabel
Table 10.3**Persentase Penduduk Menurut Golongan Pengeluaran Per Kapita Sebulan di Kabupaten Sintang, 2018 dan 2019**
Percentage of Population by Per Capita Spending Group a Month in Sintang Regency, 2018 and 2019

Golongan Pengeluaran Spending Group (Rp)	2018	2019
(1)	(2)	(3)
< 300 000	-	-
300 000–499 999	12,83	9,65
500 000–749 999	29,06	29,88
750 000–999 999	25,08	20,76
1 000 000–1 499 999	24,94	28,85
> 1 500 000	8,09	10,85
Jumlah/Total	100	100

Catatan/Note: ...

Sumber/Source: BPS, Survei Sosial Ekonomi Nasional (Susenas) Maret/BPS-Statistics Indonesia, National Socioeconomic Survey March

**REALISASI PERKEMBANGAN WAJIB DAFTAR PERUSAHAAN
DI KABUPATEN SINTANG TAHUN 2019**
*Realization of Establishment Register Obligated
in Sintang Regency, 2019*

917 Unit
Units

PENJELASAN TEKNIS

1. Pasar merupakan tempat jual beli barang dengan jumlah penjual lebih dari satu.
2. Kios merupakan sebuah nama alternatif untuk sebuah toko kecil atau warung yang biasanya dibangun di halaman rumah sendiri tanpa adanya lahan khusus.
3. Perseroan Terbatas (PT) adalah suatu badan hukum untuk menjalankan usaha yang memiliki modal terdiri dari saham-saham, yang pemiliknya memiliki bagian sebanyak saham yang dimilikinya.
4. Persekutuan Komanditer (CV) adalah suatu bentuk badan usaha persekutuan yang didirikan oleh seorang atau beberapa orang yang mempercayakan uang atau barang kepada seorang atau beberapa orang yang menjalankan perusahaan dan bertindak sebagai pemimpin untuk mencapai tujuan bersama dengan tingkat keterlibatan yang berbeda-beda di antara anggotanya.
5. Firma (Fa) adalah sebuah bentuk persekutuan untuk menjalankan usaha antara dua orang atau lebih dengan memakai nama bersama. Pemilik firma terdiri dari beberapa orang yang bersekutu dan masing-masing anggota persekutuan menyerahkan kekayaan pribadi sesuai yang tercantum dalam akta pendirian

TECHNICAL NOTES

1. *The market is a place for buying and selling goods with more than one seller.*
2. *Kiosk is an alternative name for a small shop or stall that is usually built in the yard of a person's home without any special space.*
3. *Limited Liability Company (PT) is a legal entity to run a business that has capital consisting of shares, whose owners own as much shares as they own.*
4. *Commanditaire Vennootschap (CV) is a form of partnership business entity established by one or several people who entrust money or goods to one or several people who run the company and act as leaders to achieve common goals with different levels of involvement among its members.*
5. *Firma (Fa) is a form of partnership to run a business between two or more people by using a common name. The owner of the firm consists of several allied people and each member of the alliance borrow the personal wealth as stated in the deed of company establishment.*
6. *An Individual Company is a company or business that is owned by a single owner while an individual entrepreneur is the owner of an individual company*

- perusahaan.
6. Perusahaan Perseorangan adalah suatu perusahaan atau bisnis yang dimiliki oleh pemilik tunggal sedangkan pengusaha perorangan adalah pemilik dari suatu perusahaan perseorangan.

<https://sintangkab.bps.go.id>

ULASAN

Sektor perdagangan merupakan sektor yang sangat menunjang dalam kegiatan perekonomian di suatu daerah. Kegiatan perekonomian di Kabupaten Sintang secara kongkrit lebih cenderung didominasi oleh sektor perdagangan, dengan demikian akan mempunyai kontribusi yang signifikan terhadap perkembangan dan kemajuan daerah, sehingga pendapatan daerah dapat meningkat. Sektor ini menjadi sektor yang memberikan kontribusi yang besar bagi PDRB Kabupaten Sintang setelah sektor pertanian.

Jumlah pedagang yang tercatat di Kabupaten Sintang berdasarkan data pengurusan SIUP pada tahun 2018 adalah sebanyak 360 pedagang. Sementara itu, jumlah perusahaan yang berbadan hukum di Kabupaten Sintang tahun 2019 adalah sebanyak 917 perusahaan yang terdiri dari 109 PT, 12 Koperasi, 357 CV, dan 431 PO, dan 7 Badan Usaha Lainnya.

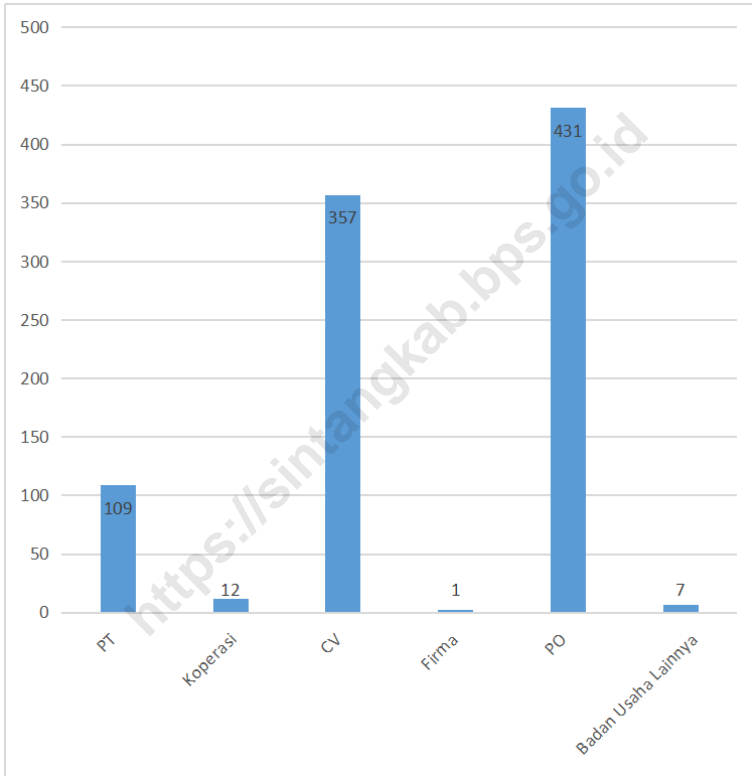
DESCRIPTION

Trade sector is a sector that is supporting the economic activities in an area. Economic activities in Sintang concretely is more likely to be dominated by trade, would thus have a significant contribution to the development and progress of the region, so the region can increase revenue. This sector became the sector that contributes significantly to GDP Sintang after agriculture.

The number of traders registered in Sintang Regency based on SIUP management data in 2018 is 360 traders. Meanwhile, the number of companies incorporated in Sintang Regency in 2019 was 917 companies consisting of 109 PT, 12 Cooperatives, 357 CV, and 431 PO, and 7 Other Business Entities.

Gambar
Figures 11.1

**Banyaknya Perusahaan yang Terdaftar di Kabupaten
Sintang, 2019**
**Number of Registered Companies in Sintang Regency,
2019**



Sumber/Source : Badan Penanaman Modal dan Pelayanan Terpadu Satu Pintu Kabupaten Sintang

Tabel
Table 11.1

**Jumlah Sarana Perdagangan Menurut Jenisnya di
Kabupaten Sintang, 2016-2019**
*Trading Facilities by Type of Facility in Sintang Regency,
2016-2019*

Jenis Sarana Perdagangan <i>Type of Trading Facilities</i>	2016	2017	2018	2019
(1)	(2)	(3)	(4)	(5)
Pasar/Market	30	31
Kios	722	712
Jumlah/Total	752	752

Catatan/Note: ...

Sumber/Source: Dinas Perindustrian, Perdagangan, Koperasi, dan UMKM Kab. Sintang

Tabel
Table 11.2**Jumlah Pedagang Berdasarkan Data Pengurusan SIUP di Kabupaten Sintang, 2015-2018**
Number of Trader by SIUP Management in Sintang Regency, 2015-2018

Kecamatan	2015	2016	2017	2018
(1)	(2)	(3)	(4)	(5)
Serawai	16	14	12	20
Ambalau	2	4	1	7
Kayan Hulu	8	10	8	6
Sepauk	11	11	28	28
Tempunak	9	6	9	6
Sungai Tebelian	13	10	26	34
Sintang	132	117	317	218
Dedai	7	8	5	7
Kayan Hilir	11	10	7	11
Kelam Permai	6	9	10	8
Binjai Hulu	4	3	5	2
Ketungau Hilir	7	8	8	5
Ketungau Tengah	4	4	5	3
Ketungau Hulu	6	4	8	5
Kab. Sintang	236	218	449	360

Catatan/Note: ...

Sumber/Source: Dinas Penanaman Modal dan Pelayanan Terpadu Satu Pintu Kabupaten Sintang

Tabel 11.3
Table

Realisasi pemasukan dan Penyaluran Beras oleh Dolog Sub Divre Wilayah III Sintang (kg), 2019
Realization of Interinsular Trade and Distribution of Rice by Dolog Sub Divre III Sintang (kgs), 2019

Bulan	Pemasukan	Pengadaan	Penyaluran			
			Karyawan BULOG	Bansos Rastra	Operasi Pasar	Penjualan Komersial
(1)	(2)	(3)	(4)	(5)	(6)	(7)
Januari	300 000	8 000	-	4 000	19 390	6 150
Februari	150 000	8 000	580	251 000	106 010	72 850
Maret	500 000	26 300	490	460 780	89 470	13 830
April	650 000	25 000	490	336 670	25 460	20 000
Mei	200 000	-	950	869 720	14 260	9 960
Juni	200 000	24 000	540	203 300	-	21 900
Juli	700 000	24 700	90	675 010	39 110	29 270
Agustus	-	8 500	910	910	7 650	17 550
September	300 000	60 000	450	450	9 450	13 040
Oktober	-	125 000	460	460	44 150	20 360
November	498 860	150 000	460	460	140 810	251 080
Desember	-	475 000	460	460	287 826	329 140
Sintang	3 498 860	934 500	5 880	5 880	783 586	805 130

Catatan/Note: ...

Sumber/Source: Dolog Sub Divre Wilayah III Sintang

Tabel
Table 11.4**Distribusi Bahan Bakar Minyak Menurut Bulan dan Jenis Bahan Bakar (000 Liter), 2019**
Distribution of Fuel by Month and Kind of Fuel (000 Litre), 2019

Bulan	Premium	Pertalite	Pertamax	Solar	Biosolar	Dexlite
(1)	(2)	(3)	(4)	(5)	(6)	(7)
Januari	2 198	2 280	16	-	3 135	68
Februari	2 168	1 920	16	-	2 938	48
Maret	2 024	2 048	24	-	3 039	48
April	2 120	1 832	32	-	3 005	40
Mei	2 268	2 304	48	-	2 955	44
Juni	1 910	2 184	32	-	2 965	52
Juli	2 074	2 472	48	-	2 949	44
Agustus	1 594	2 464	64	-	2 865	80
September	1 872	2 216	64	-	2 692	104
Oktober	2 368	2 272	40	-	3 074	100
November	1 788	2 200	16	-	2 957	88
Desember	2 318	2 328	32	-	3 141	100
2019	24 072	26 520	432	-	35 715	816

Catatan/Note: ...

Sumber/Source: Pertamina UPMSVI Depot Sintang

Tabel
Table 11.5**Distribusi Bahan Bakar Minyak Menurut Kecamatan dan Jenis Bahan Bakar (000 Liter), 2019**
Distribution of Fuel by Subdistrict and Kind of Fuel (000 Litre), 2019

Kecamatan	Premium	Pertalite	Pertamax	Solar	Biosolar	Dexlite
(1)	(2)	(3)	(4)	(5)	(6)	(7)
Serawai	1 420	-	-	-	-	-
Ambalau	-	-	-	-	-	-
Kayan Hulu	-	-	-	-	-	-
Sepauk	1 216	896	-	-	2 488	48
Tempunak	-	-	-	-	-	-
Sungai Tebelian	1 264	-	-	-	1 432	-
Sintang	1 392	496	432	-	-	80
Dedai	5 836	14 208	-	-	9 936	452
Kayan Hilir	4 104	7 000	-	-	9 976	152
Kelam Permai	2 400	624	-	-	5 016	36
Binjai Hulu	2 720	3 216	-	-	5 192	48
Ketungau Hilir	1 170	80	-	-	208	-
Ketungau Tengah	3 180	-	-	-	1 467	-
Ketungau Hulu	-	-	-	-	-	-
Kab. Sintang	24 702	26 520	432	-	35 715	816

Catatan/Note: ...

Sumber/Source: Pertamina UPMS VI Depot Sintang

Tabel
Table 11.6

**Realisasi Perkembangan Wajib Daftar Perusahaan di
Kabupaten Sintang, 2015- 2019**
**Realization of Establishment Register Obligated in Sintang
Regency, 2015-2019**

Bentuk Perusahaan	2015	2016	2017	2018	2019
(1)	(2)	(3)	(4)	(5)	(6)
1. Perseroan Terbatas	18	35	23	35	109
2. Koperasi	13	11	12	10	12
3. Persekutuan Komanditer (CV)	36	127	65	202	357
4. Firma (Fa)	-	-	-	-	1
5. Perusahaan Perseorangan	424	809	267	247	431
6. Badan Usaha Lainnya	-	-	-	-	7
Jumlah	577	983	367	494	917

Catatan/Note: ...

Sumber/Source: Badan Penanaman Modal dan Pelayanan Terpadu Satu Pintu Kabupaten Sintang

Tabel
Table 11.7

**Rekapitulasi Penerbitan Tanda Daftar Perusahaan
Menurut Bentuk Badan Usaha di Kabupaten Sintang,
2015- 2019**
*Realization of Establishment Register Sign in Sintang
Regency, 2015-2019*

Bulan	PT	KOP	CV	FA	PO	Badan Usaha Lainnya	Jumlah
(1)	(2)	(3)	(4)	(5)	(6)	(7)	(8)
Januari	19	3	63	-	74	-	159
Februari	13	-	58	-	36	1	108
Maret	18	1	33	-	46	2	100
April	4	2	30	-	36	-	72
Mei	6	1	30	-	47	-	84
Juni	5	2	17	1	22	-	47
Juli	9	-	21	-	40	1	70
Agustus	10	-	34	-	39	1	84
September	9	1	21	-	26	1	58
Oktober	10	-	23	-	31	1	65
November	4	2	18	-	18	-	42
Desember	2	-	9	-	16	-	27
Jumlah	109	12	357	1	431	7	917

Catatan/Note: ...

Sumber/Source: Badan Penanaman Modal dan Pelayanan Terpadu Satu Pintu Kabupaten Sintang

<https://sintangkab.bps.go.id>

SISTEM NERACA REGIONAL *SYSTEM of REGIONAL ACCOUNTS*

14,73 Triliun Rupiah
Trillion Rupiah

**Produk Domestik Regional Bruto (PDRB)
Atas Dasar Harga Berlaku Kabupaten
Sintang Tahun 2019**

*Gross Regional Domestic Product
at Current Market Prices in Sintang Regency, 2019*



PENJELASAN TEKNIS

1. Penghitungan statistik neraca nasional mengikuti buku petunjuk yang diterbitkan oleh Perserikatan Bangsa Bangsa (PBB) dikenal sebagai Sistem Neraca Nasional (SNN). SNN adalah rekomendasi internasional tentang bagaimana menyusun ukuran aktivitas ekonomi yang sesuai dengan standar neraca baku yang didasarkan pada prinsip-prinsip ekonomi. Rekomendasi yang dimaksud dinyatakan dalam sekumpulan konsep, definisi klasifikasi, dan aturan neraca yang disepakati secara internasional dalam mengukur indikator tertentu seperti Produk Domestik Bruto (PDB). Salah satu bentuk adaptasi pencatatan statistik nasional adalah melakukan perubahan tahun dasar PDB Indonesia dari tahun 2000 ke 2010. Perubahan tahun dasar PDB dilakukan seiring dengan mengadopsi rekomendasi PBB yang tertuang dalam Sistem Neraca Nasional 2008 (SNA 2008).

TECHNICAL NOTES

1. *The method used to estimate national accounts statistics is based on the standard guidelines by United Nation known as System of National Accounts (SNA). SNA is the internationally agreed standard set of recommendations on how to compile measures of economic activity in accordance with strict accounting conventions based on economic principles. The recommendations are expressed in term of a set of concepts, definitions, classifications and accounting rules that comprise the internationally agreed standard for measuring indicators such as Gross Domestic Product (GDP). One of the improvement in the national statistical system is to rebase GDP form base year 2000 to 2010 in order to capture current economic condition. It is in line with the United Nations (UN) recommendation on 2008 SNA.*

2. Untuk menyusun PDRB digunakan 2 pendekatan, yaitu lapangan usaha dan pengeluaran. Keduanya menyajikan komposisi data nilai tambah dirinci menurut sumber kegiatan ekonomi (lapangan usaha) dan menurut komponen penggunaannya. PDRB dari sisi lapangan usaha merupakan penjumlahan seluruh komponen nilai tambah bruto yang mampu diciptakan oleh sektor-sektor ekonomi atas berbagai aktivitas produksinya. Sedangkan dari sisi pengeluaran menjelaskan tentang penggunaan dari nilai tambah tersebut.
3. PDRB menurut lapangan usaha mengalami perubahan klasifikasi dari 9 lapangan usaha menjadi 17 lapangan usaha. PDR menurut lapangan usaha dirinci menurut total nilai tambah dari seluruh sektor ekonomi yang mencakup lapangan usaha Pertanian, Kehutanan, dan Perikanan; Pertambangan dan Penggalian; Industri Pengolahan; Pengadaan Listrik dan Gas; Pengadaan Air, Pengelolaan Sampah, Limbah dan Daur Ulang; Konstruksi; Perdagangan Besar dan Eceran, Reparasi Mobil dan Sepeda Motor; Transportasi dan Pergudangan; Penyediaan Akomodasi dan Makan Minum; Informasi dan Komunikasi; Jasa Keuangan dan Asuransi;
1. *Compilation of Gross Regional Domestic Product (GRDP) has two approaches have been used, i.e. "production approach" and "expenditure approach". The first approach is to measure value added produced by various kinds of economic activities, while the second approach is to measure final uses of the country's output. In other words, GRDP is the sum of total value added produced by all economic industries (activities) and the way of using it.*
2. *GRDP by industry classification changes from 9 sectors to 17 industries. GRDP by industry is classified by types of economic activities such as Agriculture, Forestry and Fishing; Mining and Quarrying; Manufacturing; Electricity and Gas; Water supply, Sewerage, Waste Management and Remediation Activities; Construction; Wholesale and Retail Trade; Repair of Motor Vehicles and Motorcycles; Transportation and Storage; Accommodation and Food Service Activities; Information and Communication; Financial and Insurance Activities; Real Estate Activities; Business Activities; Public Administration and Defence; Compulsory Social Security; Education; Human Health and Social Work Activities; and Other Services Activities.*

Real Estat; Jasa Perusahaan; Administrasi Pemerintahan, Pertahanan dan Jaminan Sosial Wajib; Jasa Pendidikan; Jasa Kesehatan dan Kegiatan Sosial; dan Jasa lainnya.

4. PDRB menurut pengeluaran mengalami perubahan klasifikasi dimana pengeluaran konsumsi Lembaga Non Profit yang Melayani Rumah Tangga (LNPR) yang sebelumnya termasuk bagian dari pengeluaran konsumsi rumah tangga menjadi komponen terpisah. Sehingga klasifikasi PDRB menurut pengeluaran dirinci menjadi 7 komponen yaitu komponen pengeluaran konsumsi rumah tangga, pengeluaran konsumsi LNPR, pengeluaran konsumsi pemerintah, pembentukan modal tetap bruto, perubahan inventori, ekspor barang dan jasa, dan impor barang dan jasa.

4. *GRDP by expenditure classification changes where consumption expenditure Non-profit Institutions Serving Households (NPISH) previously included as part of household consumption expenditure is taken out into separate component. So that, GRDP by type of expenditures is classified into: household consumption expenditure, NPISH consumption expenditure, government consumption expenditure, gross fixed capital formation, changes in inventories, exports of goods and services, and imports of goods and services.*

5. Produk Domestik Regional Bruto maupun agregat turunannya disajikan dalam 2 (dua) versi penilaian, yaitu atas dasar “harga berlaku” dan atas dasar “harga konstan”. Disebut sebagai harga berlaku karena seluruh agregat dinilai dengan menggunakan harga pada tahun berjalan, sedangkan harga konstan penilaiannya didasarkan kepada harga satu tahun dasar tertentu, dalam publikasi ini digunakan harga tahun 2010.
 6. Laju pertumbuhan Produk Domestik Regional Bruto diperoleh dari perhitungan PDRB atas dasar harga konstan. Diperoleh dengan cara mengurangi nilai PDRB pada tahun ke n terhadap nilai pada tahun ke n-1 (tahun sebelumnya), dibagi dengan nilai pada tahun ke n-1, dikalikan dengan 100 persen. Laju pertumbuhan menunjukkan perkembangan agregat pendapatan dari satu waktu tertentu terhadap waktu sebelumnya.
5. *GRDP and its aggregations are presented in two forms: at current market prices and at constant base year market prices. In presenting current market prices, all aggregates are valued at current market prices, while base year constant market prices are shown by valuing all aggregates at fixed base year prices. Year of 2010 is used as the base year in this publication.*
 6. *Growth rate of Gross Domestic Regional Product is derived from GRDP at constant market prices. It is obtained by subtracting the value of GRDP year n with the value of GRDP year n-1, divided by the value of GRDP year n-1 then multiplied by 100 percent. The growth rate of GRDP explains the income growth during the given period.*

ULASAN

Kemajuan ekonomi yang ditunjukkan oleh peningkatan PDRB (Produk Domestik Regional Bruto) atas dasar harga berlaku dari tahun ke tahun belum menunjukkan perubahan nyata (riil). Di samping karena terjadinya peningkatan produksi secara fisik, juga karena dipengaruhi oleh kenaikan harga atau inflasi. Untuk mengetahui laju pertumbuhan ekonomi secara nyata, pengaruh inflasi harus dihilangkan. Oleh karena itu, PDRB dihitung dengan menggunakan harga konstan sesuai dengan tingkat harga pada suatu tahun dasar yang telah ditetapkan, dalam hal ini tahun dasar yang digunakan adalah tahun 2010. Dengan cara ini maka dapat diperkirakan laju pertumbuhan ekonomi setiap tahun atau selama periode tertentu.

Dengan cara ini maka dapat diperkirakan laju pertumbuhan ekonomi setiap tahun atau selama periode tertentu. Memasuki tahun 2019, PDRB Kabupaten Sintang atas dasar harga berlaku mencapai 14,73 triliun rupiah atau mengalami peningkatan sebesar 8,6 persen. Sedangkan PDRB atas dasar harga konstan 2019 meningkat menjadi 9,6 triliun rupiah dengan laju pertumbuhan ekonomi sebesar 5,47 persen. Laju pertumbuhan ekonomi ini lebih tinggi dibandingkan tahun sebelumnya yang mencapai 5,09 persen.

DESCRIPTION

Economic progress is shown by the increasing of GRDP (Gross Regional Domestic Product) at constant market price year to year which shows a real change (real). That happens is not only because increasing of physical production, but also increasing of market prices or inflation. To determine the real economic growth, the effect of inflation should be eliminated. Therefore, the GRDP calculated using constant prices according to the price level at a predetermined base year, in this case the base year used is 2010. In this way, it can be estimated by economic growth every year or during certain periods.

Entering 2019, the GRDP Sintang at current prices reached 14,73 trillion or an increase of 8,6 percent. While the GRDP at constant prices in 2010 increased to 9,6 trillion and the economic growth is 5,09 percent. Economic growth is faster than the previous year which is xx percent.

Untuk lebih meningkatkan laju pertumbuhan ekonomi dan sekaligus mewujudkan pemerataan pendapatan, perlu adanya peningkatan mutu sumber daya manusia yang diikuti pengendalian jumlah penduduk serta peningkatan infrastruktur. Keterpaduan antara program pemerintah dengan peran swasta dan masyarakat perlu diperhatikan guna menyalurkan langkah dalam menggali sektor-sektor potensial yang sekaligus memiliki potensi besar dalam mendukung pertumbuhan ekonomi.

Pertumbuhan ekonomi secara riil yang diikuti dengan perubahan harga yang cepat pada setiap sektor ekonomi mengakibatkan struktur perekonomian mengalami perubahan. Struktur perekonomian Kabupaten Sintang pada tahun 2019 didominasi oleh tiga kategori ekonomi yaitu kategori pertanian, kategori perdagangan, dan kategori konstruksi. Pada tahun 2019, ketiga sektor tersebut peranannya mencapai 54,99 persen.

Kategori pertanian memberikan kontribusi terbesar yaitu 21,66 persen, kemudian diikuti kategori perdagangan sebesar 17,47 persen, serta kategori konstruksi sebesar 15,86 persen. Sektor yang paling kecil sumbangannya yaitu pengadaan listrik dan gas sebesar 0,02 persen

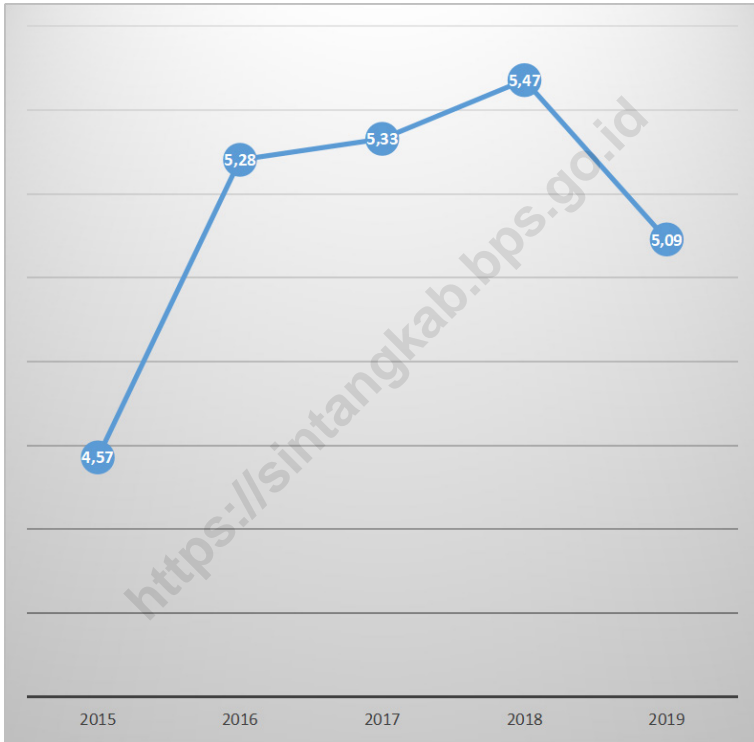
For Increasing the economic growth and realizing the equal distribution of income at the same time, government needs to improve the quality of human resources that following by population control and improving the infrastructure. The integration between the government programs, the role of private sectors and communities is considered for harmonizing steps in exploring potential sectors and the which has a great potential in supporting economic growth.

Real Economic growth is followed by rapid price changes in every economic sector. This makes changing of economic structure. Sintang economic structure in 2019 was dominated by three categories, consist of agriculture, trade, and construction. In 2019, the leading sectors reached 54,99 percent.

Agriculture categories provides the largest contribution which is 21,66 percent, then is followed by the trading category is 17,47 percent, and construction category is 15,86 percent. The smallest contribution is Sintang GRDP is electricity and gas which is 0,02 percent.

Gambar 12.1
Figures

Laju Pertumbuhan PDRB Atas Dasar Harga Konstan 2010 Menurut Lapangan Usaha (Persen), 2015-2019
Growth Rate of Gross Regional Domestic Product at 2010 Constant Market Prices by Industry in Sintang Regency (percent), 2015-2019



Sumber/Source : Badan Pusat Statistik Kabupaten Sintang

Tabel
Table 12.1

Produk Domestik Regional Bruto Atas Dasar Harga Berlaku Menurut Lapangan Usaha di Kabupaten Sintang (miliar rupiah), 2015–2019
Gross Regional Domestic Product at Current Market Prices by Industry in Sintang Regebcy (billion rupiahs), 2015–2019

Lapangan Usaha/Industry		2015
(1)		(2)
A	Pertanian, Kehutanan, dan Perikanan/ <i>Agriculture, Forestry, and Fishing</i>	2 485,43
B	Pertambangan dan Penggalian/ <i>Mining and Quarrying</i>	866,23
C	Industri Pengolahan/ <i>Manufacturing</i>	986,96
D	Pengadaan Listrik dan Gas/ <i>Electricity and Gas</i>	1,67
E	Pengadaan Air; Pengelolaan Sampah, Limbah, dan Daur Ulang/ <i>Water Supply; Sewerage, Waste Management, and Remediation Activities</i>	5,47
F	Konstruksi/ <i>Construction</i>	1 337,18
G	Perdagangan Besar dan Eceran; Reparasi Mobil dan Sepeda Motor/ <i>Wholesale and Retail Trade; Repair of Motor Vehicles and Motorcycles</i>	1 812,24
H	Transportasi dan Pergudangan/ <i>Transportation and Storage</i>	210,04
I	Penyediaan Akomodasi dan Makan Minum/ <i>Accommodation and Food Service Activities</i>	244,62
J	Informasi dan Komunikasi/ <i>Information and Communication</i>	467,44
K	Jasa Keuangan dan Asuransi/ <i>Financial and Insurance Activities</i>	237,74
L	Real Estat/ <i>Real Estate Activities</i>	291,06
M,N	Jasa Perusahaan/ <i>Business Activities</i>	45,27
O	Administrasi Pemerintahan, Pertahanan, dan Jaminan Sosial Wajib/ <i>Public Administration and Defence; Compulsory Social Security</i>	394,02
P	Jasa Pendidikan/ <i>Education</i>	507,87
Q	Jasa Kesehatan dan Kegiatan Sosial/ <i>Human Health and Social Work Activities</i>	248,77
R,S,T,U	Jasa Lainnya/ <i>Other Services Activities</i>	76,11
Nilai Tambah Bruto Atas Harga Dasar/Gross Value Added At Basic Price		10 216,11

Lanjutan Tabel/*Continued Table 12.1*

Lapangan Usaha/ <i>Industry</i>		2016
(1)		(3)
A	Pertanian, Kehutanan, dan Perikanan/ <i>Agriculture, Forestry, and Fishing</i>	2 630,81
B	Pertambangan dan Penggalian/ <i>Mining and Quarrying</i>	961,81
C	Industri Pengolahan/ <i>Manufacturing</i>	1 037,24
D	Pengadaan Listrik dan Gas/ <i>Electricity and Gas</i>	2,21
E	Pengadaan Air; Pengelolaan Sampah, Limbah, dan Daur Ulang/ <i>Water Supply; Sewerage, Waste Management, and Remediation Activities</i>	5,69
F	Konstruksi/ <i>Construction</i>	1 556,93
G	Perdagangan Besar dan Eceran; Reparasi Mobil dan Sepeda Motor/ <i>Wholesale and Retail Trade; Repair of Motor Vehicles and Motorcycles</i>	1 979,40
H	Transportasi dan Pergudangan/ <i>Transportation and Storage</i>	235,23
I	Penyediaan Akomodasi dan Makan Minum/ <i>Accommodation and Food Service Activities</i>	270,31
J	Informasi dan Komunikasi/ <i>Information and Communication</i>	533,39
K	Jasa Keuangan dan Asuransi/ <i>Financial and Insurance Activities</i>	275,15
L	Real Estat/ <i>Real Estate Activities</i>	320,18
M,N	Jasa Perusahaan/ <i>Business Activities</i>	49,25
O	Administrasi Pemerintahan, Pertahanan, dan Jaminan Sosial Wajib/ <i>Public Administration and Defence; Compulsory Social Security</i>	448,53
P	Jasa Pendidikan/ <i>Education</i>	551,24
Q	Jasa Kesehatan dan Kegiatan Sosial/ <i>Human Health and Social Work Activities</i>	262,72
R,S,T,U	Jasa Lainnya/ <i>Other Services Activities</i>	81,96
Nilai Tambah Bruto Atas Harga Dasar/<i>Gross Value Added At Basic Price</i>		11 202, 05

Lanjutan Tabel/*Continued Table* 12.1

Lapangan Usaha/Industry		2017
	(1)	(4)
A	Pertanian, Kehutanan, dan Perikanan/ <i>Agriculture, Forestry, and Fishing</i>	2 729,06
B	Pertambangan dan Penggalian/ <i>Mining and Quarrying</i>	1 091,78
C	Industri Pengolahan/ <i>Manufacturing</i>	1 123,24
D	Pengadaan Listrik dan Gas/ <i>Electricity and Gas</i>	2,61
E	Pengadaan Air; Pengelolaan Sampah, Limbah, dan Daur Ulang/ <i>Water Supply; Sewerage, Waste Management, and Remediation Activities</i>	6,28
F	Konstruksi/ <i>Construction</i>	1 855,90
G	Perdagangan Besar dan Eceran; Reparasi Mobil dan Sepeda Motor/ <i>Wholesale and Retail Trade; Repair of Motor Vehicles and Motorcycles</i>	2 139,47
H	Transportasi dan Pergudangan/ <i>Transportation and Storage</i>	254,40
I	Penyediaan Akomodasi dan Makan Minum/ <i>Accommodation and Food Service Activities</i>	297,59
J	Informasi dan Komunikasi/ <i>Information and Communication</i>	616,54
K	Jasa Keuangan dan Asuransi/ <i>Financial and Insurance Activities</i>	315,88
L	Real Estat/ <i>Real Estate Activities</i>	349,50
M,N	Jasa Perusahaan/ <i>Business Activities</i>	52,87
O	Administrasi Pemerintahan, Pertahanan, dan Jaminan Sosial Wajib/ <i>Public Administration and Defence; Compulsory Social Security</i>	502,11
P	Jasa Pendidikan/ <i>Education</i>	577,53
Q	Jasa Kesehatan dan Kegiatan Sosial/ <i>Human Health and Social Work Activities</i>	279,02
R,S,T,U	Jasa Lainnya/ <i>Other Services Activities</i>	88,94
Nilai Tambah Bruto Atas Harga Dasar/<i>Gross Value Added At Basic Price</i>		12 282, 70

Lanjutan Tabel/*Continued Table* 12.1

Lapangan Usaha/ <i>Industry</i>		2018
(1)		(5)
A	Pertanian, Kehutanan, dan Perikanan/ <i>Agriculture, Forestry, and Fishing</i>	2 932,85
B	Pertambangan dan Penggalian/ <i>Mining and Quarrying</i>	1 185,44
C	Industri Pengolahan/ <i>Manufacturing</i>	1 208,97
D	Pengadaan Listrik dan Gas/ <i>Electricity and Gas</i>	2,93
E	Pengadaan Air; Pengelolaan Sampah, Limbah, dan Daur Ulang/ <i>Water Supply; Sewerage, Waste Management, and Remediation Activities</i>	6,70
F	Konstruksi/ <i>Construction</i>	2 067,19
G	Perdagangan Besar dan Eceran; Reparasi Mobil dan Sepeda Motor/ <i>Wholesale and Retail Trade; Repair of Motor Vehicles and Motorcycles</i>	2 339,94
H	Transportasi dan Pergudangan/ <i>Transportation and Storage</i>	281,69
I	Penyediaan Akomodasi dan Makan Minum/ <i>Accommodation and Food Service Activities</i>	331,61
J	Informasi dan Komunikasi/ <i>Information and Communication</i>	711,49
K	Jasa Keuangan dan Asuransi/ <i>Financial and Insurance Activities</i>	358,99
L	Real Estat/ <i>Real Estate Activities</i>	382,37
M,N	Jasa Perusahaan/ <i>Business Activities</i>	57,67
O	Administrasi Pemerintahan, Pertahanan, dan Jaminan Sosial Wajib/ <i>Public Administration and Defence; Compulsory Social Security</i>	566,30
P	Jasa Pendidikan/ <i>Education</i>	614,69
Q	Jasa Kesehatan dan Kegiatan Sosial/ <i>Human Health and Social Work Activities</i>	302,13
R,S,T,U	Jasa Lainnya/ <i>Other Services Activities</i>	97,28
Nilai Tambah Bruto Atas Harga Dasar/<i>Gross Value Added At Basic Price</i>		13 448, 24

Lanjutan Tabel/*Continued Table* 12.1

Lapangan Usaha/ <i>Industry</i>		2019
	(1)	(6)
A	Pertanian, Kehutanan, dan Perikanan/ <i>Agriculture, Forestry, and Fishing</i>	3 189,40
B	Pertambangan dan Penggalian/ <i>Mining and Quarrying</i>	1 279,73
C	Industri Pengolahan/ <i>Manufacturing</i>	1 313,75
D	Pengadaan Listrik dan Gas/ <i>Electricity and Gas</i>	3,26
E	Pengadaan Air; Pengelolaan Sampah, Limbah, dan Daur Ulang/ <i>Water Supply; Sewerage, Waste Management, and Remediation Activities</i>	7,22
F	Konstruksi/ <i>Construction</i>	2 335,85
G	Perdagangan Besar dan Eceran; Reparasi Mobil dan Sepeda Motor/ <i>Wholesale and Retail Trade; Repair of Motor Vehicles and Motorcycles</i>	2 573,26
H	Transportasi dan Pergudangan/ <i>Transportation and Storage</i>	312,58
I	Penyediaan Akomodasi dan Makan Minum/ <i>Accommodation and Food Service Activities</i>	367,76
J	Informasi dan Komunikasi/ <i>Information and Communication</i>	779,10
K	Jasa Keuangan dan Asuransi/ <i>Financial and Insurance Activities</i>	363,54
L	Real Estat/ <i>Real Estate Activities</i>	412,54
M,N	Jasa Perusahaan/ <i>Business Activities</i>	61,60
O	Administrasi Pemerintahan, Pertahanan, dan Jaminan Sosial Wajib/ <i>Public Administration and Defence; Compulsory Social Security</i>	620,84
P	Jasa Pendidikan/ <i>Education</i>	661,02
Q	Jasa Kesehatan dan Kegiatan Sosial/ <i>Human Health and Social Work Activities</i>	336,45
R,S,T,U	Jasa Lainnya/ <i>Other Services Activities</i>	107,99
Nilai Tambah Bruto Atas Harga Dasar/<i>Gross Value Added At Basic Price</i>		14 725,88

Catatan/*Note*: ...Sumber/*Source*: BPS Kabupaten Sintang

Tabel
Table 12.2

Produk Domestik Regional Bruto Atas Dasar Harga Konstan 2010 Menurut Lapangan Usaha di Kabupaten Sintang (miliar rupiah), 2015–2019
Gross Regional Domestic Product at 2010 Constant Market Prices by Industry in Sintang Regency (billion rupiahs), 2015–2019

Lapangan Usaha/Industry		2015
(1)		(2)
A	Pertanian, Kehutanan, dan Perikanan/ <i>Agriculture, Forestry, and Fishing</i>	2 110,23
B	Pertambangan dan Penggalian/ <i>Mining and Quarrying</i>	551,72
C	Industri Pengolahan/ <i>Manufacturing</i>	767,53
D	Pengadaan Listrik dan Gas/ <i>Electricity and Gas</i>	1,57
E	Pengadaan Air; Pengelolaan Sampah, Limbah, dan Daur Ulang/ <i>Water Supply; Sewerage, Waste Management, and Remediation Activities</i>	4,91
F	Konstruksi/ <i>Construction</i>	893,90
G	Perdagangan Besar dan Eceran; Reparasi Mobil dan Sepeda Motor/ <i>Wholesale and Retail Trade; Repair of Motor Vehicles and Motorcycles</i>	1 407,78
H	Transportasi dan Pergudangan/ <i>Transportation and Storage</i>	151,78
I	Penyediaan Akomodasi dan Makan Minum/ <i>Accommodation and Food Service Activities</i>	186,26
J	Informasi dan Komunikasi/ <i>Information and Communication</i>	425,70
K	Jasa Keuangan dan Asuransi/ <i>Financial and Insurance Activities</i>	197,92
L	Real Estat/ <i>Real Estate Activities</i>	222,79
M,N	Jasa Perusahaan/ <i>Business Activities</i>	34,48
O	Administrasi Pemerintahan, Pertahanan, dan Jaminan Sosial Wajib/ <i>Public Administration and Defence; Compulsory Social Security</i>	249,48
P	Jasa Pendidikan/ <i>Education</i>	381,43
Q	Jasa Kesehatan dan Kegiatan Sosial/ <i>Human Health and Social Work Activities</i>	182,78
R,S,T,U	Jasa Lainnya/ <i>Other Services Activities</i>	59,82
Nilai Tambah Bruto Atas Harga Dasar/Gross Value Added At Basic Price		7 487,75

Lanjutan Tabel/*Continued Table 12.2*

Lapangan Usaha/Industry		2016
	(1)	(3)
A	Pertanian, Kehutanan, dan Perikanan/ <i>Agriculture, Forestry, and Fishing</i>	2 160,42
B	Pertambangan dan Penggalian/ <i>Mining and Quarrying</i>	580,24
C	Industri Pengolahan/ <i>Manufacturing</i>	782,31
D	Pengadaan Listrik dan Gas/ <i>Electricity and Gas</i>	1,85
E	Pengadaan Air; Pengelolaan Sampah, Limbah, dan Daur Ulang/ <i>Water Supply; Sewerage, Waste Management, and Remediation Activities</i>	5,15
F	Konstruksi/ <i>Construction</i>	996,48
G	Perdagangan Besar dan Eceran; Reparasi Mobil dan Sepeda Motor/ <i>Wholesale and Retail Trade; Repair of Motor Vehicles and Motorcycles</i>	1 487,35
H	Transportasi dan Pergudangan/ <i>Transportation and Storage</i>	159,98
I	Penyediaan Akomodasi dan Makan Minum/ <i>Accommodation and Food Service Activities</i>	196,56
J	Informasi dan Komunikasi/ <i>Information and Communication</i>	476,32
K	Jasa Keuangan dan Asuransi/ <i>Financial and Insurance Activities</i>	226,28
L	Real Estat/ <i>Real Estate Activities</i>	233,66
M,N	Jasa Perusahaan/ <i>Business Activities</i>	35,75
O	Administrasi Pemerintahan, Pertahanan, dan Jaminan Sosial Wajib/ <i>Public Administration and Defence; Compulsory Social Security</i>	259,82
P	Jasa Pendidikan/ <i>Education</i>	391,94
Q	Jasa Kesehatan dan Kegiatan Sosial/ <i>Human Health and Social Work Activities</i>	187,50
R,S,T,U	Jasa Lainnya/ <i>Other Services Activities</i>	62,11
Nilai Tambah Bruto Atas Harga Dasar/<i>Gross Value Added At Basic Price</i>		8 243,74

Lanjutan Tabel/*Continued Table 12.2*

Lapangan Usaha/Industry		2017
	(1)	(4)
A	Pertanian, Kehutanan, dan Perikanan/ <i>Agriculture, Forestry, and Fishing</i>	2 192,38
B	Pertambangan dan Penggalian/ <i>Mining and Quarrying</i>	616,50
C	Industri Pengolahan/ <i>Manufacturing</i>	810,65
D	Pengadaan Listrik dan Gas/ <i>Electricity and Gas</i>	1,95
E	Pengadaan Air; Pengelolaan Sampah, Limbah, dan Daur Ulang/ <i>Water Supply; Sewerage, Waste Management, and Remediation Activities</i>	5,37
F	Konstruksi/ <i>Construction</i>	1 111,84
G	Perdagangan Besar dan Eceran; Reparasi Mobil dan Sepeda Motor/ <i>Wholesale and Retail Trade; Repair of Motor Vehicles and Motorcycles</i>	1 566,76
H	Transportasi dan Pergudangan/ <i>Transportation and Storage</i>	167,51
I	Penyediaan Akomodasi dan Makan Minum/ <i>Accommodation and Food Service Activities</i>	207,90
J	Informasi dan Komunikasi/ <i>Information and Communication</i>	536,41
K	Jasa Keuangan dan Asuransi/ <i>Financial and Insurance Activities</i>	253,81
L	Real Estat/ <i>Real Estate Activities</i>	242,01
M,N	Jasa Perusahaan/ <i>Business Activities</i>	36,97
O	Administrasi Pemerintahan, Pertahanan, dan Jaminan Sosial Wajib/ <i>Public Administration and Defence; Compulsory Social Security</i>	271,92
P	Jasa Pendidikan/ <i>Education</i>	400,51
Q	Jasa Kesehatan dan Kegiatan Sosial/ <i>Human Health and Social Work Activities</i>	194,83
R,S,T,U	Jasa Lainnya/ <i>Other Services Activities</i>	66,04
Nilai Tambah Bruto Atas Harga Dasar/<i>Gross Value Added At Basic Price</i>		8 683,37

Lanjutan Tabel/*Continued Table 12.2*

Lapangan Usaha/Industry		2018
	(1)	(5)
A	Pertanian, Kehutanan, dan Perikanan/ <i>Agriculture, Forestry, and Fishing</i>	2 305,41
B	Pertambangan dan Penggalian/ <i>Mining and Quarrying</i>	642,15
C	Industri Pengolahan/ <i>Manufacturing</i>	829,71
D	Pengadaan Listrik dan Gas/ <i>Electricity and Gas</i>	2,00
E	Pengadaan Air; Pengelolaan Sampah, Limbah, dan Daur Ulang/ <i>Water Supply; Sewerage, Waste Management, and Remediation Activities</i>	5,54
F	Konstruksi/ <i>Construction</i>	1 182,48
G	Perdagangan Besar dan Eceran; Reparasi Mobil dan Sepeda Motor/ <i>Wholesale and Retail Trade; Repair of Motor Vehicles and Motorcycles</i>	1 643,47
H	Transportasi dan Pergudangan/ <i>Transportation and Storage</i>	179,98
I	Penyediaan Akomodasi dan Makan Minum/ <i>Accommodation and Food Service Activities</i>	223,57
J	Informasi dan Komunikasi/ <i>Information and Communication</i>	593,48
K	Jasa Keuangan dan Asuransi/ <i>Financial and Insurance Activities</i>	278,76
L	Real Estat/ <i>Real Estate Activities</i>	251,82
M,N	Jasa Perusahaan/ <i>Business Activities</i>	38,56
O	Administrasi Pemerintahan, Pertahanan, dan Jaminan Sosial Wajib/ <i>Public Administration and Defence; Compulsory Social Security</i>	294,01
P	Jasa Pendidikan/ <i>Education</i>	412,33
Q	Jasa Kesehatan dan Kegiatan Sosial/ <i>Human Health and Social Work Activities</i>	206,11
R,S,T,U	Jasa Lainnya/ <i>Other Services Activities</i>	69,36
Nilai Tambah Bruto Atas Harga Dasar/<i>Gross Value Added At Basic Price</i>		9 158,73

Lanjutan Tabel/Continued Table 12.2

Lapangan Usaha/Industry		2019
	(1)	(6)
A	Pertanian, Kehutanan, dan Perikanan/ <i>Agriculture, Forestry, and Fishing</i>	2 440,5
B	Pertambangan dan Penggalian/ <i>Mining and Quarrying</i>	666,29
C	Industri Pengolahan/ <i>Manufacturing</i>	871,31
D	Pengadaan Listrik dan Gas/ <i>Electricity and Gas</i>	2,08
E	Pengadaan Air; Pengelolaan Sampah, Limbah, dan Daur Ulang/ <i>Water Supply; Sewerage, Waste Management, and Remediation Activities</i>	5,79
F	Konstruksi/ <i>Construction</i>	1 252,73
G	Perdagangan Besar dan Eceran; Reparasi Mobil dan Sepeda Motor/ <i>Wholesale and Retail Trade; Repair of Motor Vehicles and Motorcycles</i>	1 727,11
H	Transportasi dan Pergudangan/ <i>Transportation and Storage</i>	190,94
I	Penyediaan Akomodasi dan Makan Minum/ <i>Accommodation and Food Service Activities</i>	238,13
J	Informasi dan Komunikasi/ <i>Information and Communication</i>	628,30
K	Jasa Keuangan dan Asuransi/ <i>Financial and Insurance Activities</i>	272,95
L	Real Estat/ <i>Real Estate Activities</i>	259,29
M,N	Jasa Perusahaan/ <i>Business Activities</i>	39,94
O	Administrasi Pemerintahan, Pertahanan, dan Jaminan Sosial Wajib/ <i>Public Administration and Defence; Compulsory Social Security</i>	308,42
P	Jasa Pendidikan/ <i>Education</i>	427,61
Q	Jasa Kesehatan dan Kegiatan Sosial/ <i>Human Health and Social Work Activities</i>	219,20
R,S,T,U	Jasa Lainnya/ <i>Other Services Activities</i>	74,08
Nilai Tambah Bruto Atas Harga Dasar/Gross Value Added At Basic Price		9 624,62

Catatan/Note: ...

Sumber/Source: BPS Kabupaten Sintang

Tabel
Table 12.3

Distribusi Persentase Produk Domestik Regional Bruto Atas Dasar Harga Berlaku Menurut Lapangan Usaha di Kabupaten Sintang, 2015–2019
Percentage Distribution of Gross Regional Domestic Product at Current Market Prices by Industry in Sintang Regency, 2015–2019

Lapangan Usaha/Industry		2015
	(1)	(2)
A	Pertanian, Kehutanan, dan Perikanan/ <i>Agriculture, Forestry, and Fishing</i>	24,33
B	Pertambangan dan Penggalian/ <i>Mining and Quarrying</i>	8,48
C	Industri Pengolahan/ <i>Manufacturing</i>	9,66
D	Pengadaan Listrik dan Gas/ <i>Electricity and Gas</i>	0,02
E	Pengadaan Air; Pengelolaan Sampah, Limbah, dan Daur Ulang/ <i>Water Supply; Sewerage, Waste Management, and Remediation Activities</i>	0,05
F	Konstruksi/ <i>Construction</i>	13,09
G	Perdagangan Besar dan Eceran; Reparasi Mobil dan Sepeda Motor/ <i>Wholesale and Retail Trade; Repair of Motor Vehicles and Motorcycles</i>	17,74
H	Transportasi dan Pergudangan/ <i>Transportation and Storage</i>	2,06
I	Penyediaan Akomodasi dan Makan Minum/ <i>Accommodation and Food Service Activities</i>	2,39
J	Informasi dan Komunikasi/ <i>Information and Communication</i>	4,58
K	Jasa Keuangan dan Asuransi/ <i>Financial and Insurance Activities</i>	2,33
L	Real Estat/ <i>Real Estate Activities</i>	2,85
M,N	Jasa Perusahaan/ <i>Business Activities</i>	0,44
O	Administrasi Pemerintahan, Pertahanan, dan Jaminan Sosial Wajib/ <i>Public Administration and Defence; Compulsory Social Security</i>	3,86
P	Jasa Pendidikan/ <i>Education</i>	4,97
Q	Jasa Kesehatan dan Kegiatan Sosial/ <i>Human Health and Social Work Activities</i>	2,42
R,S,T,U	Jasa Lainnya/ <i>Other Services Activities</i>	0,74

Lanjutan Tabel/*Continued Table* 12.3

Lapangan Usaha/ <i>Industry</i>		2016
	(1)	(3)
A	Pertanian, Kehutanan, dan Perikanan/ <i>Agriculture, Forestry, and Fishing</i>	23,49
B	Pertambangan dan Penggalian/ <i>Mining and Quarrying</i>	8,59
C	Industri Pengolahan/ <i>Manufacturing</i>	9,26
D	Pengadaan Listrik dan Gas/ <i>Electricity and Gas</i>	0,02
E	Pengadaan Air; Pengelolaan Sampah, Limbah, dan Daur Ulang/ <i>Water Supply; Sewerage, Waste Management, and Remediation Activities</i>	0,05
F	Konstruksi/ <i>Construction</i>	13,90
G	Perdagangan Besar dan Eceran; Reparasi Mobil dan Sepeda Motor/ <i>Wholesale and Retail Trade; Repair of Motor Vehicles and Motorcycles</i>	17,67
H	Transportasi dan Pergudangan/ <i>Transportation and Storage</i>	2,10
I	Penyediaan Akomodasi dan Makan Minum/ <i>Accommodation and Food Service Activities</i>	2,41
J	Informasi dan Komunikasi/ <i>Information and Communication</i>	4,76
K	Jasa Keuangan dan Asuransi/ <i>Financial and Insurance Activities</i>	2,46
L	Real Estat/ <i>Real Estate Activities</i>	2,86
M,N	Jasa Perusahaan/ <i>Business Activities</i>	0,44
O	Administrasi Pemerintahan, Pertahanan, dan Jaminan Sosial Wajib/ <i>Public Administration and Defence; Compulsory Social Security</i>	4,00
P	Jasa Pendidikan/ <i>Education</i>	4,92
Q	Jasa Kesehatan dan Kegiatan Sosial/ <i>Human Health and Social Work Activities</i>	2,35
R,S,T,U	Jasa Lainnya/ <i>Other Services Activities</i>	0,73

Lanjutan Tabel/*Continued Table 12.3*

Lapangan Usaha/Industry		2017
	(1)	(4)
A	Pertanian, Kehutanan, dan Perikanan/ <i>Agriculture, Forestry, and Fishing</i>	22,22
B	Pertambangan dan Penggalian/ <i>Mining and Quarrying</i>	8,89
C	Industri Pengolahan/ <i>Manufacturing</i>	9,14
D	Pengadaan Listrik dan Gas/ <i>Electricity and Gas</i>	0,02
E	Pengadaan Air; Pengelolaan Sampah, Limbah, dan Daur Ulang/ <i>Water Supply; Sewerage, Waste Management, and Remediation Activities</i>	0,05
F	Konstruksi/ <i>Construction</i>	15,11
G	Perdagangan Besar dan Eceran; Reparasi Mobil dan Sepeda Motor/ <i>Wholesale and Retail Trade; Repair of Motor Vehicles and Motorcycles</i>	17,42
H	Transportasi dan Pergudangan/ <i>Transportation and Storage</i>	2,07
I	Penyediaan Akomodasi dan Makan Minum/ <i>Accommodation and Food Service Activities</i>	2,42
J	Informasi dan Komunikasi/ <i>Information and Communication</i>	5,02
K	Jasa Keuangan dan Asuransi/ <i>Financial and Insurance Activities</i>	2,57
L	Real Estat/ <i>Real Estate Activities</i>	2,85
M,N	Jasa Perusahaan/ <i>Business Activities</i>	0,43
O	Administrasi Pemerintahan, Pertahanan, dan Jaminan Sosial Wajib/ <i>Public Administration and Defence; Compulsory Social Security</i>	4,09
P	Jasa Pendidikan/ <i>Education</i>	4,70
Q	Jasa Kesehatan dan Kegiatan Sosial/ <i>Human Health and Social Work Activities</i>	2,27
R,S,T,U	Jasa Lainnya/ <i>Other Services Activities</i>	0,72

Lanjutan Tabel/*Continued Table 12.3*

Lapangan Usaha/Industry		2018
	(1)	(5)
A	Pertanian, Kehutanan, dan Perikanan/ <i>Agriculture, Forestry, and Fishing</i>	21,81
B	Pertambangan dan Penggalian/ <i>Mining and Quarrying</i>	8,81
C	Industri Pengolahan/ <i>Manufacturing</i>	8,99
D	Pengadaan Listrik dan Gas/ <i>Electricity and Gas</i>	0,02
E	Pengadaan Air; Pengelolaan Sampah, Limbah, dan Daur Ulang/ <i>Water Supply; Sewerage, Waste Management, and Remediation Activities</i>	0,05
F	Konstruksi/ <i>Construction</i>	15,37
G	Perdagangan Besar dan Eceran; Reparasi Mobil dan Sepeda Motor/ <i>Wholesale and Retail Trade; Repair of Motor Vehicles and Motorcycles</i>	17,40
H	Transportasi dan Pergudangan/ <i>Transportation and Storage</i>	2,09
I	Penyediaan Akomodasi dan Makan Minum/ <i>Accommodation and Food Service Activities</i>	2,47
J	Informasi dan Komunikasi/ <i>Information and Communication</i>	5,29
K	Jasa Keuangan dan Asuransi/ <i>Financial and Insurance Activities</i>	2,67
L	Real Estat/ <i>Real Estate Activities</i>	2,84
M,N	Jasa Perusahaan/ <i>Business Activities</i>	0,43
O	Administrasi Pemerintahan, Pertahanan, dan Jaminan Sosial Wajib/ <i>Public Administration and Defence; Compulsory Social Security</i>	4,21
P	Jasa Pendidikan/ <i>Education</i>	4,57
Q	Jasa Kesehatan dan Kegiatan Sosial/ <i>Human Health and Social Work Activities</i>	2,25
R,S,T,U	Jasa Lainnya/ <i>Other Services Activities</i>	0,72

Lanjutan Tabel/*Continued Table* 12.3

Lapangan Usaha/Industry		2019
	(1)	(6)
A	Pertanian, Kehutanan, dan Perikanan/ <i>Agriculture, Forestry, and Fishing</i>	21,66
B	Pertambangan dan Penggalian/ <i>Mining and Quarrying</i>	8,69
C	Industri Pengolahan/ <i>Manufacturing</i>	8,92
D	Pengadaan Listrik dan Gas/ <i>Electricity and Gas</i>	0,02
E	Pengadaan Air; Pengelolaan Sampah, Limbah, dan Daur Ulang/ <i>Water Supply; Sewerage, Waste Management, and Remediation Activities</i>	0,05
F	Konstruksi/ <i>Construction</i>	15,86
G	Perdagangan Besar dan Eceran; Reparasi Mobil dan Sepeda Motor/ <i>Wholesale and Retail Trade; Repair of Motor Vehicles and Motorcycles</i>	17,47
H	Transportasi dan Pergudangan/ <i>Transportation and Storage</i>	2,12
I	Penyediaan Akomodasi dan Makan Minum/ <i>Accommodation and Food Service Activities</i>	2,50
J	Informasi dan Komunikasi/ <i>Information and Communication</i>	5,29
K	Jasa Keuangan dan Asuransi/ <i>Financial and Insurance Activities</i>	2,47
L	Real Estat/ <i>Real Estate Activities</i>	2,80
M,N	Jasa Perusahaan/ <i>Business Activities</i>	0,42
O	Administrasi Pemerintahan, Pertahanan, dan Jaminan Sosial Wajib/ <i>Public Administration and Defence; Compulsory Social Security</i>	4,22
P	Jasa Pendidikan/ <i>Education</i>	4,49
Q	Jasa Kesehatan dan Kegiatan Sosial/ <i>Human Health and Social Work Activities</i>	2,28
R,S,T,U	Jasa Lainnya/ <i>Other Services Activities</i>	0,73

Catatan/Note: ...

Sumber/Source: BPS Kabupaten Sintang

Tabel
Table 12.4

Laju Pertumbuhan Produk Domestik Regional Bruto Atas Dasar Harga Konstan 2010 Menurut Lapangan Usaha di Kabupaten Sintang (persen), 2016–2019
Growth Rate of Gross Regional Domestic Product at 2010 Constant Market Prices by Industry in Sintang Regency (percent), 2016–2019

Lapangan Usaha/Industry		2016
(1)		(2)
A	Pertanian, Kehutanan, dan Perikanan/ <i>Agriculture, Forestry, and Fishing</i>	2,38
B	Pertambangan dan Penggalian/ <i>Mining and Quarrying</i>	5,17
C	Industri Pengolahan/ <i>Manufacturing</i>	1,93
D	Pengadaan Listrik dan Gas/ <i>Electricity and Gas</i>	18,30
E	Pengadaan Air; Pengelolaan Sampah, Limbah, dan Daur Ulang/ <i>Water Supply; Sewerage, Waste Management, and Remediation Activities</i>	4,85
F	Konstruksi/ <i>Construction</i>	11,48
G	Perdagangan Besar dan Eceran; Reparasi Mobil dan Sepeda Motor/ <i>Wholesale and Retail Trade; Repair of Motor Vehicles and Motorcycles</i>	5,65
H	Transportasi dan Pergudangan/ <i>Transportation and Storage</i>	5,41
I	Penyediaan Akomodasi dan Makan Minum/ <i>Accommodation and Food Service Activities</i>	5,53
J	Informasi dan Komunikasi/ <i>Information and Communication</i>	11,89
K	Jasa Keuangan dan Asuransi/ <i>Financial and Insurance Activities</i>	14,33
L	Real Estat/ <i>Real Estate Activities</i>	4,88
M,N	Jasa Perusahaan/ <i>Business Activities</i>	3,70
O	Administrasi Pemerintahan, Pertahanan, dan Jaminan Sosial Wajib/ <i>Public Administration and Defence; Compulsory Social Security</i>	4,14
P	Jasa Pendidikan/ <i>Education</i>	2,76
Q	Jasa Kesehatan dan Kegiatan Sosial/ <i>Human Health and Social Work Activities</i>	2,59
R,S,T,U	Jasa Lainnya/ <i>Other Services Activities</i>	3,83
Nilai Tambah Bruto Atas Harga Dasar/<i>Gross Value Added At Basic Price</i>		5,28

Lanjutan Tabel/*Continued Table* 12.4

Lapangan Usaha/ <i>Industry</i>		2017
	(1)	(3)
A	Pertanian, Kehutanan, dan Perikanan/ <i>Agriculture, Forestry, and Fishing</i>	1,48
B	Pertambangan dan Penggalian/ <i>Mining and Quarrying</i>	6,25
C	Industri Pengolahan/ <i>Manufacturing</i>	3,62
D	Pengadaan Listrik dan Gas/ <i>Electricity and Gas</i>	4,87
E	Pengadaan Air; Pengelolaan Sampah, Limbah, dan Daur Ulang/ <i>Water Supply; Sewerage, Waste Management, and Remediation Activities</i>	4,32
F	Konstruksi/ <i>Construction</i>	11,58
G	Perdagangan Besar dan Eceran; Reparasi Mobil dan Sepeda Motor/ <i>Wholesale and Retail Trade; Repair of Motor Vehicles and Motorcycles</i>	5,34
H	Transportasi dan Pergudangan/ <i>Transportation and Storage</i>	4,70
I	Penyediaan Akomodasi dan Makan Minum/ <i>Accommodation and Food Service Activities</i>	5,77
J	Informasi dan Komunikasi/ <i>Information and Communication</i>	12,62
K	Jasa Keuangan dan Asuransi/ <i>Financial and Insurance Activities</i>	12,17
L	Real Estat/ <i>Real Estate Activities</i>	3,57
M,N	Jasa Perusahaan/ <i>Business Activities</i>	3,41
O	Administrasi Pemerintahan, Pertahanan, dan Jaminan Sosial Wajib/ <i>Public Administration and Defence; Compulsory Social Security</i>	4,66
P	Jasa Pendidikan/ <i>Education</i>	2,19
Q	Jasa Kesehatan dan Kegiatan Sosial/ <i>Human Health and Social Work Activities</i>	3,91
R,S,T,U	Jasa Lainnya/ <i>Other Services Activities</i>	6,32
Nilai Tambah Bruto Atas Harga Dasar/<i>Gross Value Added At Basic Price</i>		5,33

Lanjutan Tabel/*Continued Table 12.4*

Lapangan Usaha/Industry		2018
(1)		(4)
A	Pertanian, Kehutanan, dan Perikanan/ <i>Agriculture, Forestry, and Fishing</i>	5,16
B	Pertambangan dan Penggalian/ <i>Mining and Quarrying</i>	4,16
C	Industri Pengolahan/ <i>Manufacturing</i>	2,35
D	Pengadaan Listrik dan Gas/ <i>Electricity and Gas</i>	2,82
E	Pengadaan Air; Pengelolaan Sampah, Limbah, dan Daur Ulang/ <i>Water Supply; Sewerage, Waste Management, and Remediation Activities</i>	3,09
F	Konstruksi/ <i>Construction</i>	6,35
G	Perdagangan Besar dan Eceran; Reparasi Mobil dan Sepeda Motor/ <i>Wholesale and Retail Trade; Repair of Motor Vehicles and Motorcycles</i>	4,90
H	Transportasi dan Pergudangan/ <i>Transportation and Storage</i>	7,45
I	Penyediaan Akomodasi dan Makan Minum/ <i>Accommodation and Food Service Activities</i>	7,54
J	Informasi dan Komunikasi/ <i>Information and Communication</i>	10,64
K	Jasa Keuangan dan Asuransi/ <i>Financial and Insurance Activities</i>	9,83
L	Real Estat/ <i>Real Estate Activities</i>	4,05
M,N	Jasa Perusahaan/ <i>Business Activities</i>	4,30
O	Administrasi Pemerintahan, Pertahanan, dan Jaminan Sosial Wajib/ <i>Public Administration and Defence; Compulsory Social Security</i>	8,12
P	Jasa Pendidikan/ <i>Education</i>	2,95
Q	Jasa Kesehatan dan Kegiatan Sosial/ <i>Human Health and Social Work Activities</i>	5,79
R,S,T,U	Jasa Lainnya/ <i>Other Services Activities</i>	5,02
Nilai Tambah Bruto Atas Harga Dasar/<i>Gross Value Added At Basic Price</i>		5,47

Lanjutan Tabel/*Continued Table* 12.4

Lapangan Usaha/Industry		2019
	(1)	(5)
A	Pertanian, Kehutanan, dan Perikanan/ <i>Agriculture, Forestry, and Fishing</i>	5,86
B	Pertambangan dan Penggalian/ <i>Mining and Quarrying</i>	3,76
C	Industri Pengolahan/ <i>Manufacturing</i>	5,01
D	Pengadaan Listrik dan Gas/ <i>Electricity and Gas</i>	3,89
E	Pengadaan Air; Pengelolaan Sampah, Limbah, dan Daur Ulang/ <i>Water Supply; Sewerage, Waste Management, and Remediation Activities</i>	4,51
F	Konstruksi/ <i>Construction</i>	5,94
G	Perdagangan Besar dan Eceran; Reparasi Mobil dan Sepeda Motor/ <i>Wholesale and Retail Trade; Repair of Motor Vehicles and Motorcycles</i>	5,09
H	Transportasi dan Pergudangan/ <i>Transportation and Storage</i>	6,09
I	Penyediaan Akomodasi dan Makan Minum/ <i>Accommodation and Food Service Activities</i>	6,51
J	Informasi dan Komunikasi/ <i>Information and Communication</i>	5,87
K	Jasa Keuangan dan Asuransi/ <i>Financial and Insurance Activities</i>	-2,08
L	Real Estat/ <i>Real Estate Activities</i>	2,97
M,N	Jasa Perusahaan/ <i>Business Activities</i>	3,57
O	Administrasi Pemerintahan, Pertahanan, dan Jaminan Sosial Wajib/ <i>Public Administration and Defence; Compulsory Social Security</i>	4,90
P	Jasa Pendidikan/ <i>Education</i>	3,70
Q	Jasa Kesehatan dan Kegiatan Sosial/ <i>Human Health and Social Work Activities</i>	6,35
R,S,T,U	Jasa Lainnya/ <i>Other Services Activities</i>	6,81
Nilai Tambah Bruto Atas Harga Dasar/<i>Gross Value Added At Basic Price</i>		5,09

Catatan/Note: ...

Sumber/Source: BPS Kabupaten Sintang

Tabel
Table 12.5

Produk Domestik Regional Bruto Atas Dasar Harga Berlaku Menurut Jenis Pengeluaran di Kabupaten Sintang (miliar rupiah), 2015-2019
Gross Regional Domestic Product at Current Market Prices by Type of Expenditure in Sintang Regency (billion rupiahs), 2015-2019

Jenis Pengeluaran/Type of Expenditure	2015
(1)	(2)
Pengeluaran Konsumsi Rumah Tangga/Household Consumption Expenditure	5 684,15
a. Makanan dan Minuman, Selain Restoran/Food and Beverages other than restaurants	3 311,87
b. Pakaian, Alas Kaki, dan Jasa Perawatannya/Clothing, Footwear, and Related Maintenance Services	196,27
c. Perumahan dan Perlengkapan Rumah tangga/Housing and Household Equipment	669,42
d. Kesehatan dan Pendidikan/Health and Education	244,54
e. Transportasi dan Komunikasi/Transportation and Communication	773,23
f. Restoran dan Hotel/Restaurants and Hotels	262,24
g. Lainnya/Others	206,57
Pengeluaran Konsumsi LNPRT/NPISH Consumption Expenditure	108,01
Pengeluaran Konsumsi Pemerintah/Government Consumption Expenditure	1 429,18
a. Konsumsi Kolektif/Collective Consumption	1 429,18
b. Konsumsi Individu/Individual Consumption	-
Pembentukan Modal Tetap Bruto/Gross Fixed Capital Formation	3 999,19
a. Konstruksi/Construction	2 796,09
b. Non Konstruksi/Non Construction	1 203,10
Perubahan Inventori	120,17
Net Ekspor Barang dan Jasa	-1124,4
PDRB	10 217,01

Lanjutan Tabel/*Continued Table* 12.5

Jenis Pengeluaran/ <i>Type of Expenditure</i>	2016
(1)	(3)
Pengeluaran Konsumsi Rumah Tangga/<i>Household Consumption Expenditure</i>	6 201,50
a. Makanan dan Minuman, Selain Restoran/ <i>Food and Beverages other than restaurants</i>	3 704,84
b. Pakaian, Alas Kaki, dan Jasa Perawatannya/ <i>Clothing, Footwear, and Related Maintenance Services</i>	205,68
c. Perumahan dan Perlengkapan Rumah tangga/ <i>Housing and Household Equipment</i>	729,24
d. Kesehatan dan Pendidikan/ <i>Health and Education</i>	260,08
e. Transportasi dan Komunikasi/ <i>Transportation and Communication</i>	809,34
f. Restoran dan Hotel/ <i>Restaurants and Hotels</i>	263,51
g. Lainnya/ <i>Others</i>	228,81
Pengeluaran Konsumsi LNPRT/<i>NPISH Consumption Expenditure</i>	114,94
Pengeluaran Konsumsi Pemerintah/<i>Government Consumption Expenditure</i>	1 454,08
a. Konsumsi Kolektif/ <i>Collective Consumption</i>	1 454,08
b. Konsumsi Individu/ <i>Individual Consumption</i>	-
Pembentukan Modal Tetap Bruto/<i>Gross Fixed Capital Formation</i>	4 274,58
a. Konstruksi/ <i>Construction</i>	3 020,94
b. Non Konstruksi/ <i>Non Construction</i>	1 253,64
Perubahan Inventori	90,51
Net Ekspor Barang dan Jasa	-932,06
PDRB	11 202,05

Lanjutan Tabel/*Continued Table 12.5*

Jenis Pengeluaran/ <i>Type of Expenditure</i>	2017
(1)	(4)
Pengeluaran Konsumsi Rumah Tangga/<i>Household Consumption Expenditure</i>	6 779,57
a. Makanan dan Minuman, Selain Restoran/ <i>Food and Beverages other than restaurants</i>	4 157,48
b. Pakaian, Alas Kaki, dan Jasa Perawatannya/ <i>Clothing, Footwear, and Related Maintenance Services</i>	212,54
c. Perumahan dan Perlengkapan Rumah tangga/ <i>Housing and Household Equipment</i>	757,98
d. Kesehatan dan Pendidikan/ <i>Health and Education</i>	283,15
e. Transportasi dan Komunikasi/ <i>Transportation and Communication</i>	851,44
f. Restoran dan Hotel/ <i>Restaurants and Hotels</i>	290,84
g. Lainnya/ <i>Others</i>	226,13
Pengeluaran Konsumsi LNPRT/<i>NPISH Consumption Expenditure</i>	132,71
Pengeluaran Konsumsi Pemerintah/<i>Government Consumption Expenditure</i>	1 582,18
a. Konsumsi Kolektif/ <i>Collective Consumption</i>	1 582,18
b. Konsumsi Individu/ <i>Individual Consumption</i>	-
Pembentukan Modal Tetap Bruto/<i>Gross Fixed Capital Formation</i>	4 686,58
a. Konstruksi/ <i>Construction</i>	3 356,35
b. Non Konstruksi/ <i>Non Construction</i>	1 330,23
Perubahan Inventori	108,42
Net Ekspor Barang dan Jasa	-1 005,75
PDRB	12 282,70

Lanjutan Tabel/*Continued Table* 12.5

Jenis Pengeluaran/<i>Type of Expenditure</i>	2018
(1)	(5)
Pengeluaran Konsumsi Rumah Tangga/<i>Household Consumption Expenditure</i>	7 330,22
a. Makanan dan Minuman, Selain Restoran/ <i>Food and Beverages other than restaurants</i>	4 524,56
b. Pakaian, Alas Kaki, dan Jasa Perawatannya/ <i>Clothing, Footwear, and Related Maintenance Services</i>	222,36
c. Perumahan dan Perlengkapan Rumah tangga/ <i>Housing and Household Equipment</i>	824,40
d. Kesehatan dan Pendidikan/ <i>Health and Education</i>	301,63
e. Transportasi dan Komunikasi/ <i>Transportation and Communication</i>	930,11
f. Restoran dan Hotel/ <i>Restaurants and Hotels</i>	298,74
g. Lainnya/ <i>Others</i>	228,42
Pengeluaran Konsumsi LNPRT/<i>NPISH Consumption Expenditure</i>	154,50
Pengeluaran Konsumsi Pemerintah/<i>Government Consumption Expenditure</i>	1 766,94
a. Konsumsi Kolektif/ <i>Collective Consumption</i>	1 766,94
b. Konsumsi Individu/ <i>Individual Consumption</i>	-
Pembentukan Modal Tetap Bruto/<i>Gross Fixed Capital Formation</i>	4 975,23
a. Konstruksi/ <i>Construction</i>	3 551,79
b. Non Konstruksi/ <i>Non Construction</i>	1 423,44
Perubahan Inventori	176,76
Net Ekspor Barang dan Jasa	-955,42
PDRB	13 448,24

Lanjutan Tabel/Continued Table 12.5

Jenis Pengeluaran/Type of Expenditure	2019
(1)	(5)
Pengeluaran Konsumsi Rumah Tangga/Household Consumption Expenditure	7 922,19
a. Makanan dan Minuman, Selain Restoran/Food and Beverages other than restaurants	...
b. Pakaian, Alas Kaki, dan Jasa Perawatannya/Clothing, Footwear, and Related Maintenance Services	...
c. Perumahan dan Perlengkapan Rumah tangga/Housing and Household Equipment	...
d. Kesehatan dan Pendidikan/Health and Education	...
e. Transportasi dan Komunikasi/Transportation and Communication	...
f. Restoran dan Hotel/Restaurants and Hotels	...
g. Lainnya/Others	...
Pengeluaran Konsumsi LNPRT/NPISH Consumption Expenditure	179,86
Pengeluaran Konsumsi Pemerintah/Government Consumption Expenditure	...
a. Konsumsi Kolektif/Collective Consumption	...
b. Konsumsi Individu/Individual Consumption	...
Pembentukan Modal Tetap Bruto/Gross Fixed Capital Formation	5 235,80
a. Konstruksi/Construction	...
b. Non Konstruksi/Non Construction	...
Perubahan Inventori	296,52
Net Ekspor Barang dan Jasa	-841,76
PDRB	14,725,88

Catatan/Note: ...

Sumber/Source: Badan Pusat Statistik Kab. Sintang

Tabel
Table 12.6

Produk Domestik Regional Bruto Atas Dasar Harga Konstan 2010 Menurut Jenis Pengeluaran di Kabupaten Sintang (miliar rupiah), 2015-2019
Gross Regional Domestic Product at 2010 Constant Market Prices by Type of Expenditure in Sintang Regency (billion rupiahs), 2015-2019

Jenis Pengeluaran/Type of Expenditure	2015
(1)	(2)
Pengeluaran Konsumsi Rumah Tangga/Household Consumption Expenditure	4 206,83
a. Makanan dan Minuman, Selain Restoran/Food and Beverages other than restaurants	2 443,63
b. Pakaian, Alas Kaki, dan Jasa Perawatannya/Clothing, Footwear, and Related Maintenance Services	162,78
c. Perumahan dan Perlengkapan Rumah tangga/Housing and Household Equipment	480,38
d. Kesehatan dan Pendidikan/Health and Education	170,20
e. Transportasi dan Komunikasi/Transportation and Communication	570,59
f. Restoran dan Hotel/Restaurants and Hotels	207,95
g. Lainnya/Others	171,30
Pengeluaran Konsumsi LNPRT/NPISH Consumption Expenditure	85,95
Pengeluaran Konsumsi Pemerintah/Government Consumption Expenditure	1 096,68
a. Konsumsi Kolektif/Collective Consumption	1 096,68
b. Konsumsi Individu/Individual Consumption	-
Pembentukan Modal Tetap Bruto/Gross Fixed Capital Formation	3 021,14
a. Konstruksi/Construction	2 148,51
b. Non Konstruksi/Non Construction	872,63
Perubahan Inventori	81,49
Net Ekspor Barang dan Jasa	-662,02
PDRB	7 830,07

Lanjutan Tabel/*Continued Table* 12.6

Jenis Pengeluaran/Type of Expenditure	2016
(1)	(3)
Pengeluaran Konsumsi Rumah Tangga/Household Consumption Expenditure	4 413,10
a. Makanan dan Minuman, Selain Restoran/ <i>Food and Beverages other than restaurants</i>	2 590,15
b. Pakaian, Alas Kaki, dan Jasa Perawatannya/ <i>Clothing, Footwear, and Related Maintenance Services</i>	163,21
c. Perumahan dan Perlengkapan Rumah tangga/ <i>Housing and Household Equipment</i>	500,47
d. Kesehatan dan Pendidikan/ <i>Health and Education</i>	180,17
e. Transportasi dan Komunikasi/ <i>Transportation and Communication</i>	581,13
f. Restoran dan Hotel/ <i>Restaurants and Hotels</i>	218,76
g. Lainnya/ <i>Others</i>	179,20
Pengeluaran Konsumsi LNPRT/NPISH Consumption Expenditure	93,67
Pengeluaran Konsumsi Pemerintah/Government Consumption Expenditure	1 034,51
a. Konsumsi Kolektif/ <i>Collective Consumption</i>	1 034,51
b. Konsumsi Individu/ <i>Individual Consumption</i>	-
Pembentukan Modal Tetap Bruto/Gross Fixed Capital Formation	3 082,44
a. Konstruksi/ <i>Construction</i>	2 216,72
b. Non Konstruksi/ <i>Non Construction</i>	865,72
Perubahan Inventori	63,79
Net Ekspor Barang dan Jasa	-443,77
PDRB	8 243,74

Lanjutan Tabel/*Continued Table* 12.6

Jenis Pengeluaran/ <i>Type of Expenditure</i>	2017
(1)	(4)
Pengeluaran Konsumsi Rumah Tangga/<i>Household Consumption Expenditure</i>	4 620,65
a. Makanan dan Minuman, Selain Restoran/ <i>Food and Beverages other than restaurants</i>	2 788,31
b. Pakaian, Alas Kaki, dan Jasa Perawatannya/ <i>Clothing, Footwear, and Related Maintenance Services</i>	163,76
c. Perumahan dan Perlengkapan Rumah tangga/ <i>Housing and Household Equipment</i>	490,20
d. Kesehatan dan Pendidikan/ <i>Health and Education</i>	187,28
e. Transportasi dan Komunikasi/ <i>Transportation and Communication</i>	594,80
f. Restoran dan Hotel/ <i>Restaurants and Hotels</i>	229,52
g. Lainnya/ <i>Others</i>	166,76
Pengeluaran Konsumsi LNPRT/<i>NPISH Consumption Expenditure</i>	100,65
Pengeluaran Konsumsi Pemerintah/<i>Government Consumption Expenditure</i>	1 054,06
a. Konsumsi Kolektif/ <i>Collective Consumption</i>	1 054,06
b. Konsumsi Individu/ <i>Individual Consumption</i>	-
Pembentukan Modal Tetap Bruto/<i>Gross Fixed Capital Formation</i>	3 182,34
a. Konstruksi/ <i>Construction</i>	2 342,81
b. Non Konstruksi/ <i>Non Construction</i>	839,53
Perubahan Inventori	72,01
Net Ekspor Barang dan Jasa	-423,34
PDRB	8 683,37

Lanjutan Tabel/*Continued Table* 12.6

Jenis Pengeluaran/<i>Type of Expenditure</i>	2018
(1)	(5)
Pengeluaran Konsumsi Rumah Tangga/<i>Household Consumption Expenditure</i>	4 858,14
a. Makanan dan Minuman, Selain Restoran/ <i>Food and Beverages other than restaurants</i>	2 971,27
b. Pakaian, Alas Kaki, dan Jasa Perawatannya/ <i>Clothing, Footwear, and Related Maintenance Services</i>	164,28
c. Perumahan dan Perlengkapan Rumah tangga/ <i>Housing and Household Equipment</i>	509,72
d. Kesehatan dan Pendidikan/ <i>Health and Education</i>	196,44
e. Transportasi dan Komunikasi/ <i>Transportation and Communication</i>	621,52
f. Restoran dan Hotel/ <i>Restaurants and Hotels</i>	229,08
g. Lainnya/ <i>Others</i>	165,83
Pengeluaran Konsumsi LNPRT/<i>NPISH Consumption Expenditure</i>	110,36
Pengeluaran Konsumsi Pemerintah/<i>Government Consumption Expenditure</i>	1 101,55
a. Konsumsi Kolektif/ <i>Collective Consumption</i>	1 101,55
b. Konsumsi Individu/ <i>Individual Consumption</i>	-
Pembentukan Modal Tetap Bruto/<i>Gross Fixed Capital Formation</i>	3 272,50
a. Konstruksi/ <i>Construction</i>	2 416,86
b. Non Konstruksi/ <i>Non Construction</i>	855,64
Perubahan Inventori	86,94
Net Ekspor Barang dan Jasa	-356,77
PDRB	9 158,73

Lanjutan Tabel/*Continued Table* 12.6

Jenis Pengeluaran/ <i>Type of Expenditure</i>	2019
(1)	(5)
Pengeluaran Konsumsi Rumah Tangga/<i>Household Consumption Expenditure</i>	5 191,21
a. Makanan dan Minuman, Selain Restoran/ <i>Food and Beverages other than restaurants</i>	...
b. Pakaian, Alas Kaki, dan Jasa Perawatannya/ <i>Clothing, Footwear, and Related Maintenance Services</i>	...
c. Perumahan dan Perlengkapan Rumah tangga/ <i>Housing and Household Equipment</i>	...
d. Kesehatan dan Pendidikan/ <i>Health and Education</i>	...
e. Transportasi dan Komunikasi/ <i>Transportation and Communication</i>	...
f. Restoran dan Hotel/ <i>Restaurants and Hotels</i>	...
g. Lainnya/ <i>Others</i>	...
Pengeluaran Konsumsi LNPRT/NPISH <i>Consumption Expenditure</i>	119,90
Pengeluaran Konsumsi Pemerintah/<i>Government Consumption Expenditure</i>	1 204,22
a. Konsumsi Kolektif/ <i>Collective Consumption</i>	...
b. Konsumsi Individu/ <i>Individual Consumption</i>	...
Pembentukan Modal Tetap Bruto/<i>Gross Fixed Capital Formation</i>	3 312,43
a. Konstruksi/ <i>Construction</i>	...
b. Non Konstruksi/ <i>Non Construction</i>	...
Perubahan Inventori	107,00
Net Ekspor Barang dan Jasa	-310,15
PDRB	9 624,62

Catatan/*Note*: ...Sumber/*Source*: Badan Pusat Statistik Kab. Sintang

PERBANDINGAN ANTAR KABUPATEN/KOTA
REGENCY/MUNICIPAL COMPARISON

79,35

**INDKES PEMBANGUNAN MANUSIA TERTINGGI
DI KALIMANTAN BARAT TERDAPAT DI KOTA PONTIANAK**



62,66

**INDKES PEMBANGUNAN MANUSIA TERENDAH
DI KALIMANTAN BARAT TERDAPAT DI KAB. KAYONG UTARA**

PENJELASAN TEKNIS

1. Penduduk Indonesia adalah semua orang yang berdomisili di wilayah teritorial Indonesia selama 1 tahun atau Lebih dan atau mereka yang berdomisili kurang dari 1 tahun tetapi bertujuan menetap.
2. Produk Domestik Regional Bruto (PDRB) menggambarkan kemampuan suatu wilayah untuk menciptakan nilai tambah pada suatu waktu tertentu. Untuk menyusun PDRB digunakan 2 pendekatan, yaitu lapangan usaha dan pengeluaran. Keduanya menyajikan komposisi data nilai tambah dirinci menurut sumber kegiatan Ekonomi (lapangan usaha) dan menurut komponen penggunaannya. PDRB dari sisi lapangan usaha merupakan penjumlahan seluruh komponen nilai tambah bruto yang mampu diciptakan oleh sektor-sektor ekonomi atas berbagai aktivitas produksinya. Sedangkan dari sisi pengeluaran menjelaskan tentang penggunaan dari nilai tambah tersebut.

TECHNICAL NOTES

1. *Indonesian population are all people who have been domiciled in the territory of Indonesia for 1 year or more and or who have been domiciled for less than 1 year but intend to settle down.*
2. *Gross Regional Domestic Product (GRDP) illustrates the ability of an area to create added value at any given time. 2 approaches are used to compile the GRDP, namely business and expenditure. Both present the composition of value-added data broken down by source of Economic activity (business field) and by component of its use. GRDP from the business side is the sum of all gross value added components that can be created by economic sectors for their various production activities. While from the expenditure side, it explains about the use of the added value.*

3. Pembangunan manusia adalah sebuah proses pembangunan yang bertujuan agar mampu memiliki lebih banyak pilihan, khususnya dalam pendapatan, kesehatan, dan pendidikan.
4. Indeks Pembangunan Manusia (IPM) indeks yang digunakan untuk mengukur pembangunan manusia, yang dilihat dari angka harapan hidup, melek huruf, pendidikan dan standar hidup untuk semua negara di seluruh dunia. IPM digunakan untuk mengklasifikasikan apakah sebuah negara adalah negara maju, negara berkembang atau negara terbelakang dan juga untuk mengukur pengaruh dari kebijaksanaan ekonomi terhadap kualitas hidup.
3. *Human development is a development process that aims to be able to have more choices, especially in income, health, and education.*
4. *The Human Development Index (HDI) index used to measure human development, as seen from life expectancy, literacy, education and living standards for all countries around the world. HDI is used to classify whether a country is a developed country, a developing country or an underdeveloped country and also to measure the effect of economic policies on quality of life.*

ULASAN**DESCRIPTION**

Dari 14 kabupaten/kota di Propinsi Kalimantan Barat, Kabupaten Sintang adalah kabupaten ketiga yang luasnya paling besar dibanding seluruh kabupaten yang ada. Luas wilayah Kabupaten Sintang adalah 14,74 persen dari keseluruhan luas Kalimantan Barat.

Froom all of the 14 regency/ municipality in West Kalimantan Province, Sintang Regency is the third regency which has the largest area compared to all existing regencies. The area of Sintang Regency is 14.74 percent of the total area of West Kalimantan.

Pada tahun 2019, kabupaten/kota yang memiliki jumlah penduduk terbanyak di Provinsi Kalimantan Barat adalah Kota Pontianak dengan penduduk sebanyak 646.661 jiwa, sedangkan Kabupaten Kayong Utara memiliki jumlah penduduk paling sedikit yaitu sebanyak 112.8175 jiwa.

In 2019, Pontianak City has the most population in Kalimantan Barat Province with a population of 646,661 people, while Kayong Utara Regency has the least population, which was 112,8175 people.

Laju pertumbuhan PDRB atas dasar harga konstan 2010 di Provinsi Kalimantan Barat mencapai angka 5,00 di tahun 2019. Kabupaten yang memiliki angka laju pertumbuhan PDRB tertinggi adalah Kabupaten Ketapang yaitu 6,72.

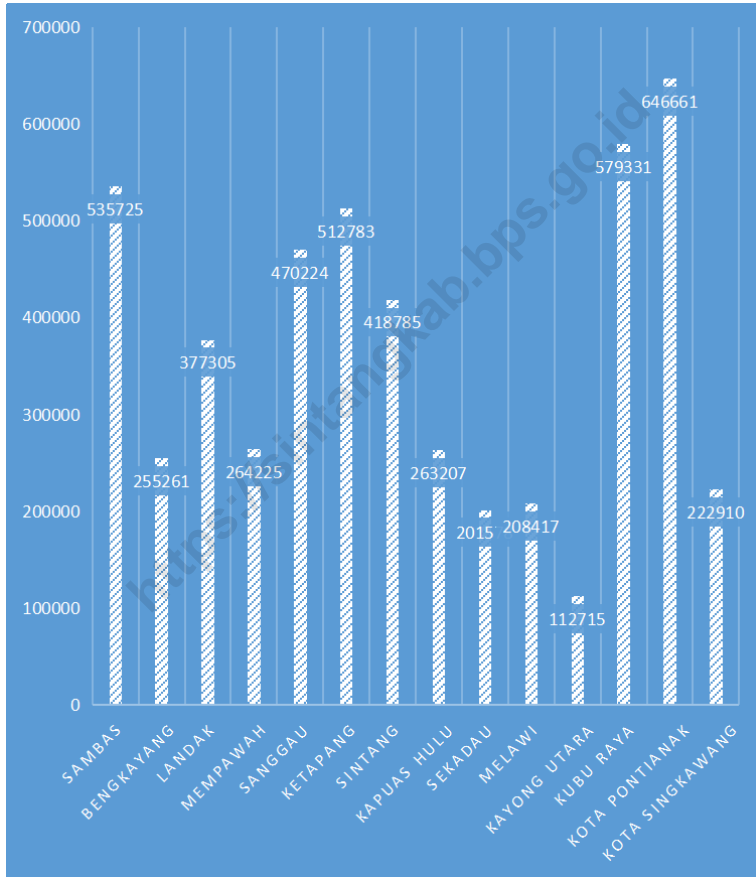
The GRDP growth rate based on constant 2010 prices in West Kalimantan Province reached 5.00 in 2019. The regency that had the highest GRDP growth rate was Ketapang, which was 6.72.

Indeks Pembangunan Manusia Provinsi Kalimantan Barat pada tahun 2019 mengalami kenaikan menjadi 67,65 dibandingkan dengan tahun sebelumnya yaitu sebesar 66,98. Kabupaten/kota yang memiliki angka IPM tertinggi se-Kalimantan Barat adalah Kota Pontianak dengan angka sebesar 79,35.

The Human Development Index of West Kalimantan Province in 2019 increased to 67.65 compared to the previous year which was 66.98. Regencies / Municipality that have the highest HDI numbers in West Kalimantan are Pontianak City, which was 79.35.

Gambar 13.1
Figures

Jumlah Penduduk menurut Kabupaten/Kota di Provinsi Kalimantan Barat, 2019
Population by Regency/Municipality in Kalimantan Barat Province, 2019



Sumber/Source : Badan Pusat Statistik Provinsi Kalimantan Barat

Tabel
Table 13.1**Luas Daerah Menurut Kabupaten/Kota di Provinsi Kalimantan Barat, 2019**
Total Area by Regency/Municipality in Kalimantan Barat Province, 2019

Kabupaten/Kota Regency/Municipality	Luas (km²) Total Area (km²)
(1)	(2)
Kabupaten Sambas	6 716,52
Kabupaten Bengkayang	5 075,48
Kabupaten Landak	8 915,10
Kabupaten Mempawah	2 797,88
Kabupaten Sanggau	12 857,80
Kabupaten Ketapang	31 240,74
Kabupaten Sintang	21 638,20
Kabupaten Kapuas Hulu	29 842,00
Kabupaten Sekadau	5 444,20
Kabupaten Melawi	10 640,80
Kabupaten Kayong Utara	4 568,26
Kabupaten Kubu Raya	6 953,22
Kota Pontianak	107,80
Kota Singkawang	504,00
Kalimantan Barat	147 307,00

Catatan/Note: ...

Sumber/Source: Kementerian Dalam Negeri

Tabel
Table 13.2

Jumlah Penduduk Menurut Kabupaten/Kota di Provinsi Kalimantan Barat (ribu), 2015–2019
Population by Regency/Municipality in Kalimantan Barat Province (thousand), 2015–2019

Kabupaten/Kota Regency/Municipality	2015	2016	2017	2018	2019
(1)	(2)	(3)	(4)	(5)	(6)
Kabupaten Sambas	523 115	526 367	529 684	532 609	535 725
Kabupaten Bengkayang	238 610	242 788	247 084	251 320	255 261
Kabupaten Landak	357 608	362 734	367 790	372 609	377 305
Kabupaten Mempawah	251 775	255 132	258 216	261 299	264 225
Kabupaten Sanggau	444 596	451 211	457 701	463 995	470 224
Kabupaten Ketapang	475 985	485 118	495 087	504 008	512 783
Kabupaten Sintang	396 392	402 212	407 901	413 369	418 785
Kabupaten Kapuas Hulu	245 998	250 400	254 712	258 984	263 207
Kabupaten Sekadau	193 391	195 611	197 683	199 576	201 578
Kabupaten Melawi	195 999	199 119	202 306	205 298	208 417
Kabupaten Kayong Utara	105 477	107 268	109 101	110 899	112 715
Kabupaten Kubu Raya	545 409	554 811	562 917	570 914	579 331
Kota Pontianak	607 618	617 459	627 021	637 723	646 661
Kota Singkawang	207 611	211 508	215 296	219 061	222 910
Kalimantan Barat	4 789 574	4 861 738	4 932 499	5 001 664	5 069 127

Catatan/Note: ...

Sumber/Source: Badan Pusat Statistik Provinsi Kalimantan Barat

Tabel
Table 13.3

Laju Pertumbuhan Produk Domestik Regional Bruto Atas Dasar Harga Konstan 2010 Menurut Kabupaten/Kota di Provinsi Kalimantan Barat (persen), 2015–2019
Rate of Growth of Gross Regional Domestic Products at Constant 2010 Prices by Regency/Municipality in Kalimantan Barat Province (percent), 2015–2019

Kabupaten/Kota Regency/Municipality	2015	2016	2017	2018 *)	2019 **)
(1)	(2)	(3)	(4)	(5)	(6)
Kabupaten Sambas	4,78	5,24	5,06	5,03	4,89
Kabupaten Bengkayang	3,96	5,15	5,62	5,37	5,23
Kabupaten Landak	5,11	5,28	5,17	5,09	5,01
Kabupaten Mempawah	5,6	5,99	5,87	5,82	5,81
Kabupaten Sanggau	3,15	5,34	4,48	4,45	4,30
Kabupaten Ketapang	5,53	7,97	7,21	7,99	6,72
Kabupaten Sintang	4,65	5,28	5,33	5,47	5,09
Kabupaten Kapuas Hulu	4,67	5,28	5,39	5,23	4,03
Kabupaten Sekadau	5,75	5,93	5,82	5,87	5,49
Kabupaten Melawi	4,61	4,75	4,70	5,38	4,97
Kabupaten Kayong Utara	5,03	5,98	5,37	5,01	5,04
Kabupaten Kubu Raya	6,21	6,37	6,54	5,62	5,82
Kota Pontianak	4,84	5,08	4,96	4,91	4,81
Kota Singkawang	6,18	5,17	5,38	4,70	4,53
Kalimantan Barat	4,81	5,20	5,17	5,07	5,00

Catatan/Note: *) Angka Sementara / Preliminary Figures

**) Angka Sangat Sementara / Very Preliminary Figures

Sumber/Source: Badan Pusat Statistik Provinsi Kalimantan Barat

Tabel 13.4 **Jumlah Penduduk Miskin Menurut Kabupaten/Kota di Provinsi Kalimantan Barat (ribu), 2015–2019**
Table 13.4 **Number of Poor Population by Regency/Municipality in Kalimantan Barat Province (thousand), 2015–2019**

Kabupaten/Kota Regency/Municipality	2015	2016	2017	2018	2019
(1)	(2)	(3)	(4)	(5)	(6)
Kabupaten Sambas	49,29	44,88	45,42	45,48	43,84
Kabupaten Bengkayang	16,49	18,04	18,48	17,94	17,69
Kabupaten Landak	48,46	44,55	44,82	43,73	43,16
Kabupaten Mempawah	13,88	14,61	15,3	14,61	14,02
Kabupaten Sanggau	20,26	20,27	20,62	21,59	21,41
Kabupaten Ketapang	55,39	53,07	54,28	54,86	53,84
Kabupaten Sintang	36,83	40,36	41,46	42,65	40,3
Kabupaten Kapuas Hulu	23,74	24,49	23,96	24,76	25,22
Kabupaten Sekadau	12,56	11,97	12,74	12,29	12,28
Kabupaten Melawi	24,56	25,05	25,28	26,24	25,71
Kabupaten Kayong Utara	10,41	10,89	10,75	11,13	11,21
Kabupaten Kubu Raya	28,38	27,83	29,53	28,86	27,37
Kota Pontianak	31,56	34,13	33,18	31,76	31,46
Kota Singkawang	11,9	11,21	11,61	11,17	10,9
Kalimantan Barat	383,7	381,35	387,43	387,08	378,41

Catatan/Note: ...

Sumber/Source: Badan Pusat Statistik Provinsi Kalimantan Barat

Tabel
Table 13.5**Indeks Pembangunan Manusia Menurut Kabupaten/Kota
di Provinsi Kalimantan Barat, 2015–2019**
*Human Development Index by Regency/Municipality in
Kalimantan Barat Province, 2015–2019*

Kabupaten/Kota <i>Regency/Municipality</i>	2015	2016	2017	2018	2019
(1)	(2)	(3)	(4)	(5)	(6)
Kabupaten Sambas	64,14	64,94	65,92	66,61	67,02
Kabupaten Bengkayang	64,65	65,45	65,99	66,85	67,57
Kabupaten Landak	64,12	64,58	64,93	65,45	65,96
Kabupaten Mempawah	63,37	63,84	64,00	64,90	65,50
Kabupaten Sanggau	63,05	63,90	64,61	65,15	65,67
Kabupaten Ketapang	64,03	64,74	65,71	66,41	67,16
Kabupaten Sintang	64,18	64,78	65,16	66,07	66,70
Kabupaten Kapuas Hulu	63,73	63,83	64,18	65,03	65,65
Kabupaten Sekadau	62,34	62,52	63,04	63,69	64,34
Kabupaten Melawi	63,78	64,25	64,43	65,05	65,54
Kabupaten Kayong Utara	60,09	60,87	61,52	61,82	62,66
Kabupaten Kubu Raya	65,02	65,54	66,31	67,23	67,76
Kota Pontianak	77,52	77,63	77,93	78,56	79,35
Kota Singkawang	70,03	70,10	70,25	71,08	71,72
Kalimantan Barat	65,59	65,88	66,26	66,98	67,65

Catatan/Note: ...

Sumber/Source: Badan Pusat Statistik Provinsi Kalimantan Barat



Sensus
Penduduk
2020

#MencatatIndonesia

DATA

MENCERDASKAN BANGSA

— Enlighten The Nation —

<https://sintangkab.bps.go.id>



**BADAN PUSAT STATISTIK
KABUPATEN SINTANG**

BPS-Statistics of Sintang Regency
Jalan Dr. Wahidin Sudirohusodo Sintang 78612
Telp/Fax. (0565) 21704
Email: bps6107@bps.go.id

ISSN 0215-4404



9 770215 440007