

Katalog/Catalog: 1102002.6106

Kabupaten KETAPANG DALAM ANGKA

Ketapang Regency in Figures

2020



**BADAN PUSAT STATISTIK
KABUPATEN KETAPANG**
BPS-Statistics of Ketapang Regency





Kabupaten

KETAPANG DALAM ANGKA

Ketapang Regency in Figures

2020



KABUPATEN KETAPANG DALAM ANGKA 2020
Ketapang Regency in Figures 2020

ISSN: 0215 - 4390

No. Publikasi/*Publication Number*: 61060.2003

Katalog /*Catalog*: 1102001.6106

Ukuran Buku/*Book Size*: 14,8 cm x 21 cm

Jumlah Halaman/*Number of Pages* : I + 506 hal/*pages*

Naskah/*Manuscript*:

BPS Kabupaten Ketapang

BPS-Statistics of Ketapang Regency

Penyunting/*Editor*:

BPS Kabupaten Ketapang

BPS-Statistics of Ketapang Regency

Gambar Kover/*Cover Design*:

BPS Kabupaten Ketapang

BPS-Statistics of Ketapang Regency

Ilustrasi Kover/*Cover Illustration*:

Kabupaten Ketapang (*Instagram*: @yopi_jhon)

Diterbitkan oleh/*Published by*:

©BPS Kabupaten Ketapang/*BPS-Statistics of Ketapang Regency*

Dicetak oleh/*Printed by*:

BPS Kabupaten Ketapang/*BPS-Statistics of Ketapang Regency*

Dilarang mengumumkan, mendistribusikan, mengomunikasikan, dan/atau menggandakan sebagian atau seluruh isi buku ini untuk tujuan komersil tanpa izin tertulis dari Badan Pusat Statistik.

Prohibited to announce, distribute, communicate, and/or copy part or all of this book for commercial purpose without permission from BPS-Statistics Indonesia.

KEPALA BPS KABUPATEN KETAPANG
CHIEF STATISTICIAN OF BPS-STATISTICS OF KETAPANG REGENCY



MUNAWIR, S.E., M.M.



KATA PENGANTAR

Publikasi Kabupaten Ketapang Dalam Angka 2020 adalah publikasi yang diterbitkan oleh Badan Pusat Statistik (BPS) Kabupaten Ketapang yang memuat gambaran umum tentang keadaan geografi dan iklim, pemerintahan, serta perkembangan kondisi sosial-demografi dan perekonomian di Kabupaten Ketapang. Beberapa tabel tertentu menyajikan data pada tingkat kecamatan untuk melihat perbandingan antarwilayah di Kabupaten Ketapang.

Data yang disajikan adalah kumpulan data sekunder yang bersumber dari berbagai instansi/dinas/lembaga, baik pemerintah maupun swasta, serta data primer dari hasil pengumpulan dan pengolahan berbagai survei dan sensus yang dilakukan oleh BPS Kabupaten Ketapang. Data tersebut merupakan hasil pelaksanaan pembangunan di wilayah Kabupaten Ketapang hingga tahun 2019.

Kepada semua pihak yang telah memberikan kontribusi, kami sampaikan penghargaan dan terima kasih. Semoga publikasi ini bermanfaat bagi pengguna untuk berbagai keperluan. Kami mengharapkan tanggapan dan saran dari pengguna untuk perbaikan di edisi yang akan datang.

Ketapang, April 2020
Kepala Badan Pusat Statistik
Kabupaten Ketapang



MUNAWIR, S.E., M.M.



PREFACE

Book of Ketapang Regency in Figures 2020 is the publication published by BPS-Statistics Ketapang Regency which provides general pictures of geographic and climate conditions, government, as well as key socio-demographic and economic characteristics of Ketapang Regency. The data in some particular tables are presented at Sub District level to compare socio-economic condition inter-regions in Ketapang Regency.

The information in this publication is summary from secondary data were collected from various government and private institutions and primary data were processed by BPS-Statistics of Ketapang Regency. The data is the result of the development implementation in the Ketapang Regency until 2019.

To all parties who have contributed in the completion of this publication, we would like to express our high appreciation and gratitude. Hopefully this publication will be a useful resource for variety of purposes. Feedback and suggestions to improve the publication are always welcomed.

*Ketapang, April 2020
Chief Statistician of
BPS-Statistics of Ketapang Regency*

MUNAWIR, S.E., M.M.

DAFTAR ISI / CONTENTS

	Halaman <i>Page</i>
Kata Pengantar/ <i>Preface</i>	vii
Daftar Isi/ <i>Contents</i>	ix
Daftar Tabel/ <i>List of Tables</i>	xi
Daftar Singkatan/ <i>List of Abberviations</i>	xlvii
Statistik Kunci/ <i>Key Statistics</i>	xlix
1. Geografi dan Iklim/ <i>Geography and Climate</i>	1
2. Pemerintahan/ <i>Government</i>	19
3. Penduduk dan Ketenagakerjaan/ <i>Population and Employment</i>	77
4. Sosial dan Kesejahteraan Rakyat/ <i>Social and Welfare</i>	109
5. Pertanian, Kehutanan, Peernajan, dan Perikanan/ <i>Agriculture, Livestock, Fishery, and Forestry</i>	249
6. Industri, Pertambangan, dan Energi/ <i>Industry, Mining and Energy</i>	325
7. Pariwisata/ <i>Tourism</i>	361
8. Transportasi dan Komunikasi/ <i>Transportation and Communication</i>	381
9. Koperasi/ <i>Cooperative</i>	419
10. Pengeluaran Penduduk/ <i>Population Expenditure</i>	435
11. Perdagangan/ <i>Trade</i>	449
12. Sistem Neraca Regional/ <i>System of Regional Accounts</i>	461
13. Perbandingan Antar Kabupaten/Kota/ <i>Regency/Municipal Comparison</i>	479

<https://ketapangkab.bps.go.id>

DAFTAR TABEL/LIST OF TABLES

Halaman
Page

1. GEOGRAFI DAN IKLIM/GEOGRAPHY AND CLIMATE

1.1 KEADAAN GEOGRAFI

GEOGRAPHY CONDITION

- 1.1.1 Luas Daerah dan Jumlah Pulau Menurut Kecamatan di Kabupaten Ketapang, 2019
Total Area and Number of Islands by sub-district in Ketapang Regency, 2019..... 9
- 1.1.2 Tinggi Wilayah dan Jarak ke Ibukota Kabupaten Menurut Kecamatan di Kabupaten Ketapang, 2019
Altitude and Distance to the Capital of Regency by Subdistrict in Ketapang Regency, 2019 11
- 1.1.3 Batas Administrasi Kabupaten Ketapang, 2019
Administration Borders of Ketapang Regency, 2019..... 12
- 1.1.4 Letak Astronomis Kabupaten Ketapang Menurut Kecamatan, 2019
Astronomical Location of Ketapang Regency by Sub-District, 2019..... 13
- 1.1.5 Nama Sungai Besar Menurut Kecamatan di Kabupaten Ketapang, 2019
Name and Distance of Rivers by Sub District in Ketapang Regency, 2019..... 14
- 1.1.6 Nama dan Ketinggian Gunung/Bukit Menurut Kecamatan di Kabupaten Ketapang, 2019
Name and Height of Mountain/Hils by Sub Distric in Ketapang Regency, 2019..... 15
- #### 1.2 KEADAAN IKLIM
- ##### **CLIMATE CONDITION**
- 1.2.1 Pengamatan Unsur Iklim Menurut Bulan di Stasiun Meteorologi Ketapang, 2019
Observation of Climate Elements By Months at Meteorological Station of Ketapang, 2019..... 16

2. PEMERINTAHAN/GOVERNMENT

2.1 WILAYAH ADMINISTRATIF

ADMINISTRATIVE AREA

2.1.1	Jumlah Desa Menurut Kecamatan, 2015–2019 <i>Number of Villages by Subdistrict, 2015–2019</i>	29
2.1.2	Jumlah Kelurahan Menurut Kecamatan, 2015–2019 <i>Number of Urban Villages by Subdistricts, 2015–2019</i>	30
2.1.3	Banyaknya Kelurahan, Desa, Dusun, RW dan RT di Kabupaten Ketapang Menurut Kecamatan, 2019 <i>Number of Urban Village, Village, Rural, Hamlet and Neighbourhood on Ketapang Regency by Subdistrict, 2019</i>	31
2.1.4	Banyaknya Kades/Lurah dan Sekdes Menurut Kecamatan dan Pendidikan, 2019 <i>Number of Village Chief and Village Secretary by Subdistrict and Education, 2019</i>	32
2.1.5	Banyaknya Desa dan Dusun yang Termasuk Daerah Sulit di Kabupaten Ketapang, 2019 <i>Number of Secluded Village and Sub-Village in Ketapang Regency, 2019</i>	34
2.1.6	Jumlah Kepala Adat Menurut Kecamatan dan Pendidikan, 2019 <i>Number of Customary Chief by Subdistrict and Education, 2019</i>	35
2.1.7	Realisasi Alokasi Dana Desa (ADD) Kabupaten Ketapang Menurut Kecamatan (Rp), 2019 <i>Realization of Village Allocated Funds of Ketapang Regency by Sub-District (Rp), 2019</i>	36
2.2	DEWAN PERWAKILAN RAKYAT DAERAH	
	REGIONAL HOUSE OF REPRESENTATIVE	
2.2.1	Jumlah Anggota Dewan Perwakilan Rakyat Daerah Menurut Partai Politik dan Jenis Kelamin di Kabupaten Ketapang, 2019 <i>Number of Regional House of Representatives’s Members by Political Parties and Sex in Ketapang Regency 2019</i>	37
2.2.2	Nama-Nama Pimpinan DPRD, Fraksi dan Komisi di DPRD Kabupaten Ketapang Periode 2014–2019 <i>Names of Parliament, Fraction, and Committee Leaders at Ketapang Regency Assembly in 2014–2019 Period</i>	38

2.2.3	Jumlah Anggota DPRD Kabupaten Ketapang Periode 2014-2019 Menurut Fraksi dan Pendidikan <i>Number of Parliament Member at 2014-2019 Period by Faction and Education</i>	40
2.2.4	Jumlah Produk DPRD Kabupaten Ketapang Periode 2009 – 2013 dan 2014 – 2019 Menurut Jenis Produk <i>Number of Parliament Output in 2009 - 2013 and 2014 - 2019 Period by Output Type</i>	41
2.2.5	Nama-Nama Bupati Kabupaten Ketapang Tahun, 2019 <i>Names of Regent at Ketapang Regency, 2019</i>	42
2.2.6	Jumlah Perolehan Suara Pasangan Calon Bupati dan Wakil Bupati Menurut Kecamatan, 2015 <i>Number of Vote of Regent and Vice Regent Candidates by Subdistrict, 2015</i>	43
2.2.7	Jumlah Pemilih dan Penggunaan Hak Pilih Pada Pemilihan Bupati dan Wakil Bupati Menurut Kecamatan, 2015 <i>Voters and The Used of Vote Right on Regent and Vice Regent's Election by Subdistricts, 2015</i>	46
2.2.8	Jumlah Pemilih dan Penggunaan Hak Pilih Pada Pemilihan Gubernur dan Wakil Gubernur Menurut Kecamatan, 2018 <i>Voters and The Used of Right Votes in the Governor Election and Vice Governor by Subdistricts, 2018</i>	47
2.2.9	Jumlah Pemilih Tetap Pada Pemilihan Umum Legislatif Menurut Kecamatan, 2014 <i>Number of Registered Voterin Legislative Election by Subdistrict, 2014.</i>	48
2.2.10	Nama Partai Politik dan Jumlah Kursi pada DPRD Kabupaten Ketapang, 2015 <i>Political Partys Name and The Number of Chairs in Regional Parliament of Ketapang, 2015.....</i>	49
2.2.11	Jumlah Pemilih dan Penggunaan Hak Pilih Pada Pemilihan Bupati dan Wakil Bupati Menurut Kecamatan, 2015 <i>Voters and The Used of Vote Right on Regent and Vice Regent's Election by Subdistricts, 2015</i>	50

2.3 SUMBER DAYA MANUSIA

HUMAN RESOURCES

2.3.1	Jumlah Pegawai Negeri Sipil Menurut Jabatan dan Jenis Kelamin di Kabupaten Ketapang, Desember 2018 dan Desember 2019 <i>Number of Civil Servants by Occupation and Sex in Ketapang Regency, December 2018 and December 2019</i>	51
2.3.2	Jumlah Pegawai Negeri Sipil Menurut Tingkat Pendidikan dan Jenis Kelamin Desember 2018 dan Desember 2019 <i>Number of Civil Servants by Educational Level and Sex December 2018 and December 2019</i>	
2.3.3	Jumlah Pegawai Negeri Sipil Menurut Tingkat Kepangkatan dan Jenis Kelamin Desember 2018 dan Desember 2019 <i>Number of Civil Servants by Hierarchy and Sex, 2018 and 2019 December 2018 and December 2019</i>	53
2.3.4	Jumlah Pegawai Negeri Sipil (Pemda) Kabupaten Ketapang Menurut Jenis Kelamin dan Kecamatan, 2019 <i>Number of Region Government Employee on Ketapang Regency by Subdistric and Sex, 2019</i>	55
2.3.5	Jumlah TNI/ Polri di Kabupaten Ketapang Menurut Jenis Kelamin, 2019 <i>Number of Soldier and Police Officer on Ketapang Regency by Sex, 2019</i>	56
2.3.6	Banyaknya Personil TNI-AD yang Bertugas di Wilayah Kecamatan, 2019 <i>Number of Army in Subdistrict, 2019</i>	57
2.3.7	Banyaknya Personil TNI-AL yang Bertugas di Wilayah Kecamatan, 2019 <i>Number of Navy in Subdistrict, 2019</i>	58
2.3.8	Banyaknya Personil POLRI yang Bertugas di Wilayah Kecamatan, 2019 <i>Number of Police Officer in Subdistrict, 2019</i>	59
2.3.9	Jumlah TNI dan POLRI di Kabupaten Ketapang Menurut Kelompok Umur, 2019 <i>Number of Soldier and Police Officer in Ketapang Regency by Age Group, 2019</i>	60

2.4 KEUANGAN PEMERINTAH
GOVERNMENT FINANCE

2.4.1	Realisasi Pendapatan Pemerintah Kabupaten Ketapang Menurut Jenis Pendapatan (ribu rupiah), 2016–2019 <i>Actual Ketapang Regency Government Revenues by Kind of Revenues (thousand rupiahs), 2016–2019</i>	61
2.4.2	Realisasi Belanja Pemerintah Kabupaten Ketapang Menurut Jenis Belanja (ribu rupiah), 2016–2019 <i>Actual Ketapang Regency Government Expenditures by Kind of Expenditures (thousand rupiahs), 2016–2019</i>	63
2.4.3	Penerimaan Daerah Kabupaten Ketapang Tahun, 2019 <i>Revenue of Ketapang Regency, 2019.....</i>	65
2.4.4	Penetapan dan Penerimaan Pajak oleh Unit Pelayanan Pendapatan Daerah Ketapang (Rp), 2019 <i>Taxes Revenue by Regional Income Service of Ketapang (Rp), 2019.....</i>	66
2.4.5	Banyaknya Barang Jaminan, Nasabah, dan Omset Menurut Golongan Barang Pada Perum Pegadaian Cabang Ketapang, 2019 <i>Number of Security Item, Client, and Omzet by Category of Security Item on Pawning Company of Ketapang, 2019</i>	67
2.4.6	Alokasi Dana APBN yang Dialokasikan Menurut Lembaga/ Instansi di Kabupaten Ketapang (Ribu Rupiah), 2019 <i>Budgeting Allocation of Full Sectoral by Departement (Thousand Rupiahs) in Ketapang Regency, 2019.....</i>	68
2.4.7	Realisasi Dana APBN yang Dialokasikan Menurut Lembaga/ Instansi Di Kabupaten Ketapang, 2019 <i>Budgeting Realization of Full Sectoral by Department in Ketapang Regency, 2019.....</i>	70
2.4.8	Realisasi Penerimaan Pajak Bumi dan Bangunan Menurut Bulan Di Kabupaten Ketapang, 2019 <i>Realization of Taxes Revenue by Month in Ketapang Regency, 2019.....</i>	74
2.4.9	Realisasi Seluruh Penerimaan Pajak Pusat Menurut Bulan dan Jenis Pajak di Kabupaten Ketapang (Rp), 2019 <i>Actual Taxes Revenue by Month and Kind of Taxes in Ketapang Regency (Rp),</i>	

2019..... 76

3 PENDUDUK DAN KETENAGAKERJAAN

POPULATION AND EMPLOYMENT

3.1 PENDUDUK

POPULATION

3.1.1 Penduduk, Laju Pertumbuhan Penduduk per Tahun, Distribusi Persentase Penduduk, Kepadatan Penduduk, Rasio Jenis Kelamin Penduduk Menurut Kecamatan di Kabupaten Ketapang, 2019
Population, Annual Population Growth Rate, Percentage Distribution of Population, Population Density, and Population Sex Ratio by Subdistrict in Ketapang Regency, 2019..... 87

3.1.2 Jumlah Penduduk Menurut Kelompok Umur dan Jenis Kelamin (Jiwa), 2019
Population by Age Group and Sex (Person), 2019..... 90

**3.2 KETENAGAKERJAAN
EMPLOYMENT**

3.2.1 Jumlah Penduduk Berumur 15 Tahun Keatas Menurut Jenis Kegiatan Selama Seminggu yang Lalu dan Jenis Kelamin di Kabupaten Ketapang, 2019
Population Aged 15 Years and Over by Type of Activity During The Previous Week and Sex in Ketapang Regency/Municipality, 2019..... 91

3.2.2 Penduduk Berumur 15 Tahun ke Atas Menurut Pendidikan Tertinggi yang Ditamatkan dan Jenis Kegiatan Selama Seminggu yang Lalu di Kabupaten Ketapang, 2019
Population 15 Years of Age and Over by Educational Attainment and Type of Activity During the Previous Week in Ketapang Regency, 2019..... 92

3.2.3 Penduduk Berumur 15 Tahun Ke Atas yang Bekerja Selama Seminggu yang Lalu Menurut Status Pekerjaan Utama dan Jenis Kelamin di Kabupaten Ketapang, 2019
Population 15 Years of Age and Over who Worked During The Previous Week by Main Employment Status and Sex in Ketapang Regency, 2019..... 94

3.2.4 Jumlah Pencari Kerja Terdaftar Menurut Jenis Kelamin (Orang), 2019
Number of Registered Labour Force Who Looking for Job by Sex (Person), 2019..... 95

3.2.5	Jumlah Pencari Kerja Menurut Pendidikan dan Jenis Kelamin (Orang), 2019 <i>Number of Registered Labour Force Who Looking for Job by Education and Sex (Person), 2019</i>	96
3.2.6	Jumlah Paket Pelatihan Pada Kursus Latihan Kerja di Kabupaten Ketapang, 2019 <i>Number Set of Training on Job Training Course in Ketapang Regency, 2019</i>	98
3.2.7	Jumlah Perusahaan dan Pekerja Menurut Lapangan Usaha di Kabupaten Ketapang, 2019 <i>Number of Estabilishment and Employee by Industrial Origin in Ketapang Regency, 2019</i>	99
3.2.8	Penyaluran Tenaga Kerja Menurut Pendidikan di Kabupaten Ketapang, 2019 <i>Ditribution of Labour Forces by Education (Orang / Person), Ketapang Regency 2019</i>	100
3.2.9	Tingkat Partisipasi Angkatan Kerja (TPAK) dan Tingkat Pengangguran Terbuka (TPT) Kabupaten Ketapang (%), 2015-2019 <i>Tingkat Partisipasi Angkatan Kerja (TPAK) dan Tingkat Pengangguran Terbuka (TPT) Kabupaten Ketapang (%), 2015-2019</i>	101
3.2.10	Kebutuhan Hidup Layak (KHL) Pekerja Lajang di Kabupaten Ketapang (Rupiah per Bulan), 2015 – 2019 <i>Reasonable Necessity of Single Worker in Ketapang Regency 2015 – 2019</i>	102
3.2.11	Upah Minimum Kabupaten Pekerja di Kabupaten Ketapang Menurut Lapangan Usaha, 2015-2019 <i>Regional Minimum Wage in Ketapang Regency by Sector 2015 – 2019</i>	103
3.2.12	Jumlah Rumah Tangga Transmigran Menurut Kecamatan dan Lokasi di Kabupaten Ketapang, 2019 <i>Number of Transmigrant Household by Sub-District and Location in Ketapang Regency, 2019</i>	104
3.2.13	Jumlah Rumah Tangga Transmigran Menurut Lokasi Transmigrasi di Kabupaten Ketapang, 2019 <i>Number of Transmigrant Household by Subdistrict and Location in Ketapang Regency, 2019</i>	106
3.2.14	Realisasi Penempatan Transmigran Menurut Pola dan	

Asal Daerah di Kabupaten Ketapang, 2019 <i>Number of Transmigrant Household by Pattern and Location in Ketapang Regency, 2019</i>	107
--	-----

4. SOSIAL DAN KESEJAHTERAAN RAKYAT/SOCIAL AND WELFARE

4.1 PENDIDIKAN/EDUCATION

4.1.1 Jumlah Sekolah, Guru, dan Murid Taman Kanak-Kanak (TK) di Bawah Kementerian Pendidikan dan Kebudayaan Menurut Kecamatan di Kabupaten Ketapang, 2018/2019 dan 2019/2020 <i>Number of Schools, Teachers, and Pupils in Kindergarten Under The Ministry of Education and Culture by Sub-District in Ketapang Regency, 2018/2019 and 2019/2020</i>	123
4.1.2 Jumlah Sekolah, Guru, dan Murid Raudatul Athfal (RA) di Bawah Kementerian Agama Menurut Kecamatan di Kabupaten Ketapang, 2018/2019 dan 2019/2020 <i>Table Number of Schools, Teachers, and Pupils in Raudatul Athfal (RA) Under The Ministry of Religious Affairs by Sub-District in Ketapang Regency, 2018/2019 and 2019/2020</i>	126
4.1.3 Jumlah Sekolah, Guru, dan Murid Sekolah Dasar (SD) di Bawah Kementerian Pendidikan dan Kebudayaan Menurut Kecamatan di Kabupaten Ketapang, 2018/2019 dan 2019/2020 <i>Number of Schools, Teachers, and Pupils in Primary Schools Under The Ministry of Education and Culture by Sub-District in Ketapang Regency, 2018/2019 and 2019/2020</i>	127
4.1.4 Jumlah Sekolah, Guru, dan Murid Madrasah Ibtidaiyah (MI) di Bawah Kementerian Agama Menurut Kecamatan di Kabupaten Ketapang, 2018/2019 dan 2019/2020 <i>Number of Schools, Teachers, and Pupils in Madrasah Ibtidaiyah (MI) Under The Ministry of Religious Affairs by Sub-District in Ketapang Regency, 2018/2019 and 2019/2020</i>	130
4.1.5 Jumlah Sekolah, Guru, dan Murid Sekolah Menengah Pertama (SMP) di Bawah Kementerian Pendidikan dan Kebudayaan Menurut Kecamatan di Kabupaten Ketapang, 2018/2019 dan 2019/2020 <i>Number of Schools, Teacher, and Pupils in Junior High Schools Under The Ministry of Education and Culture by Sub-District in Ketapang Regency,</i>	

	Halaman Page
	133
4.1.6 Jumlah Sekolah, Guru, dan Murid Madrasah Tsanawiyah (MTs) di Bawah Kementerian Agama Menurut Kecamatan di Kabupaten Ketapang, 2018/2019 dan 2019/2020 <i>Number of Schools, Teachers, and Pupils in Madarasah Tsanawiyah (MTs) Under The Ministry of Religious Affairs by Sub-District in Ketapang Regency, 2018/2019 and 2019/2020</i>	136
4.1.7 Jumlah Sekolah, Guru, dan Murid Sekolah Menengah Atas (SMA) di Bawah Kementerian Pendidikan dan Kebudayaan Menurut Kecamatan di Kabupaten Ketapang, 2018/2019 dan 2019/2020 <i>Number of Schools, Teachers, and Pupils in Senior High Schools Under The Ministry of Education and Culture by Sub-District in Ketapang Regency, 2018/2019 and 2019/2020</i>	139
4.1.8 Jumlah Sekolah, Guru, dan Murid Sekolah Menengah Kejuruan (SMK) di Bawah Kementerian Pendidikan dan Kebudayaan Menurut Kecamatan di Kabupaten Ketapang, 2018/2019 dan 2019/2020 <i>Number of Schools, Teachers, and Pupils in Vocational High Schools Under The Ministry of Education and Culture by Sub-District in Ketapang Regency, 2018/2019 and 2019/2020</i>	142
4.1.9 Jumlah Sekolah, Guru, dan Murid Madrasah Aliyah (MA) di Bawah Kementerian Agama Menurut Kecamatan di Kabupaten Ketapang, 2018/2019 dan 2019/2020 <i>Number of Schools, Teachers, and Pupils in Madarasah Aliyah (MA) Under The Ministry of Religious Affairs by Sub-District in Ketapang Regency, 2018/2019 and 2019/2020</i>	145
4.1.10 Jumlah Desa/Kelurahan yang Memiliki Fasilitas Sekolah Menurut Kecamatan dan Tingkat Pendidikan di Kabupaten Ketapang, 2014, 2018, dan 2019 <i>Number of Villages Having Educational Facilities by Sub-District and Educational Level in Ketapang Regency, 2014, 2018, 2019</i>	148
4.1.11 Angka Partisipasi Murni (APM) dan Angka Partisipasi Kasar (APK) Menurut Jenjang Pendidikan di Kabupaten Ketapang, 2018 dan 2019 <i>Net Participation Rates and Gross Participation Rates by Educational Level in Ketapang Regency, 2018 and 2019</i>	151
4.1.12 Persentase Penduduk Berumur 15 Tahun ke Atas yang Melek Huruf Menurut Kelompok Umur di Kabupaten	

	Ketapang, 2018 dan 2019 <i>Percentage of Literate People Aged 15 Years and Over by Age Group Ketapang Regency, 2018 and 2019</i>	152
4.1.13	Banyaknya Kelas dan Ruang Kelas Taman Kanak-Kanak Menurut Kecamatan di Kabupaten Ketapang, 2019 <i>Number of Kindergarten Class and Classroom by Sub-District in Ketapang Regency, 2019</i>	153
4.1.14	Banyaknya Kelas dan Ruang Kelas Raudatul Athfal (RA) Menurut Kecamatan di Kabupaten Ketapang, 2019 <i>Number of Raudatul Athfal (RA) Class and Classroom by Sub-District in Ketapang Regency, 2019</i>	154
4.1.15	Banyaknya Kelas Dan Ruang Kelas Sekolah Dasar (SD) Menurut Kecamatan di Kabupaten Ketapang, 2019 <i>Number of Primary School Class and Classroom by Sub-District in Ketapang Regency, 2019</i>	155
4.1.16	Banyaknya Kelas dan Ruang Kelas Madrasah Ibtidaiyah (MI) Menurut Kecamatan di Kabupaten Ketapang, 2019 <i>Number of Madrasah Ibtidaiyah (MI) Class and Classroom by Sub-District in Ketapang Regency, 2019</i>	156
4.1.17	Banyaknya Kelas dan Ruang Kelas Sekolah Menengah Pertama (SMP) Menurut Kecamatan di Kabupaten Ketapang, 2019 <i>Number of Junior High School Class and Classroom by Sub-District in Ketapang Regency, 2019</i>	157
4.1.18	Banyaknya Kelas dan Ruang Kelas Madrasah Tsanawiyah (MTs) Menurut Kecamatan di Kabupaten Ketapang, 2019 <i>Number of Islamic Junior High School Class and Classroom by Sub District in Ketapang Regency, 2019</i>	158
4.1.19	Banyaknya Kelas dan Ruang Kelas Sekolah Menengah Atas (SMA) Menurut Kecamatan di Kabupaten Ketapang, 2019 <i>Number of High School Class and Classroom by Sub-District in Ketapang Regency, 2019</i>	159
4.1.20	Banyaknya Kelas dan Ruang Kelas Sekolah Menengah Kejuruan (SMK) Menurut Kecamatan di Kabupaten Ketapang, 2019 <i>Number of Vocational High School Class and Classroom by Sub-District in Ketapang Regency, 2019</i>	160
4.1.21	Banyaknya Kelas dan Ruang Kelas Madrasah Aliyah (MA)	

	Menurut Kecamatan di Kabupaten Ketapang, 2019 <i>Number of Masdrasah Aliyah (MA) Class and Classroom by Sub-District in Ketapang Regency, 2019</i>	161
4.1.22	Jumlah Mahasiswa dan Dosen di Perguruan Tinggi Kabupaten Ketapang Tahun Ajaran 2018/2019 <i>Number of University Student and Lecturer in College on Ketapang, Academic Year 2018/2019</i>	162
4.2	KESEHATAN HEALTH	
4.2.1	Jumlah Desa/Kelurahan yang Memiliki Sarana Kesehatan Menurut Kecamatan di Kabupaten Ketapang, 2014, 2018, dan 2019 <i>Number of Villages Having Health Facilities by Sub-District in Ketapang Regency, 2014, 2018, and 2019</i>	163
4.2.2	Persentase Penduduk yang Mempunyai Keluhan Kesehatan Selama Sebulan Terakhir Menurut Kecamatan di Kabupaten Ketapang, 2015 - 2019 <i>Percentage of People Who Had Health Complaint During a Month Prior to The Survey by Sub District in Ketapang Regency, 2015 - 2019</i>	169
4.2.3	Jumlah Tenaga Kesehatan Menurut Kecamatan di Kabupaten Ketapang, 2019 <i>Number of Medical Personnel by Sub-District in Ketapang Regency, 2019</i>	170
4.2.4	Banyaknya Tenaga Dinas Kesehatan di Puskesmas Menurut Kecamatan di Kabupaten Ketapang, 2019 <i>Number of Medical Personnel at Public Health Clinic by Sub District in Ketapang Regency, 2019</i>	171
4.2.5	Banyaknya Tenaga Kesehatan Menurut Jenisnya, 2019 <i>Number of Medical Personnel by Type in Ketapang Regency, 2019</i>	172
4.2.6	Jumlah Rumah Sakit Umum, Rumah Sakit Khusus, Rumah Sakit/ Rumah Bersalin, Puskesmas, Klinik/Balai Kesehatan, Posyandu, dan Polindes Menurut Kecamatan di Kabupaten Ketapang, 2018 dan 2019 <i>Number of Generral Hospital, Special Hospital, Maternity Hospital and Public Health Center, Medical Clinic, Integrated Service Post, Village maternity Cottage by Sub District in Ketapang Regency, 2018 and 2019</i>	173
4.2.7	Banyaknya Apotek dan Toko Obat Menurut	

	Kecamatan di Kabupaten Ketapang, 2019 <i>Number of Pharmacy and Medicine Store by Sub District in Ketapang Regency, 2019</i>	176
4.2.8	Banyaknya Pengunjung Rawat Jalan di Rumah Sakit Pemerintah, Swasta, dan Khusus Ibu dan Anak di Kabupaten Ketapang, 2019 <i>Number of Inpatients in Public, Private, or Women and Children's Hospital in Ketapang Regency, 2019</i>	177
4.2.9	Banyaknya Pasien Masuk Rawat Inap di Rumah Sakit Pemerintah, Swasta, dan Khusus Ibu dan Anak di Kabupaten Ketapang, 2019 <i>Number of Inpatients in Public, Private, and Women and Children Hospital in Ketapang Regency, 2019</i>	178
4.2.10	Banyaknya Pasien Rawat Inap yang Masuk dan Keluar di Rumah Sakit Pemerintah dan Swasta Kabupaten Ketapang Menurut Kondisinya di Kabupaten Ketapang, 2019 <i>Number of In and Out Inpatients on Public and Private Hospital in Ketapang Regency, 2019</i>	179
4.2.11	Banyaknya Pasien Rawat Jalan di Rumah Sakit Pemerintah Menurut Jenis Pelayanannya di Kabupaten Ketapang, 2019 <i>Number of Outpatients in Private Hospital by Service Type in Ketapang Regency, 2019</i>	181
4.2.12	Banyaknya Pasien Rawat Jalan di Rumah Sakit Swasta Menurut Jenis Pelayanannya di Kabupaten Ketapang, 2019 <i>Number of Outpatients in Private Hospital by Service Type in Ketapang Regency, 2019</i>	182
4.2.13	Banyaknya Pasien Rawat Jalan di Rumah Sakit Ibu dan Anak di Kabupaten Ketapang, 2019 <i>Number of Outpatients in Woman & Children Hospital by Service Type in Ketapang Regency, 2019</i>	183
4.2.14	Banyaknya Kamar dan Tempat Tidur di RS Pemerintah di Kabupaten Ketapang, 2018-2019 <i>Number of Room and Bed Hospital in Public Hospital in Ketapang Regency, 2018-2019</i>	184
4.2.15	Banyaknya Kamar dan Tempat Tidur di RS Swasta di Kabupaten Ketapang, 2018-2019 <i>Number of Room and Bed Hospital in Private Hospital in Ketapang Regency,</i>	

	Halaman Page
2018-2019.....	185
4.2.16 Banyaknya Kamar dan Tempat Tidur di RS Ibu dan Anak di Kabupaten Ketapang, 2019 <i>Number of Room and Bed Hospital in Women and Children Hospital in Ketapang Regency, 2019</i>	186
4.2.17 Jumlah Kunjungan ke Fasilitas Kesehatan Rujukan Tingkat Lanjut (FKRTL) menurut Bulan di Kabupaten Ketapang, 2019 <i>Number of Visits to Advanced Referral Health Facilities by Month in Ketapang Regency, 2019.....</i>	187
4.2.18 Jumlah Peserta JKN-KIS menurut Kecamatan dan Jenis Kepesertaan di Kabupaten Ketapang, 2019 <i>Member of Social Health Insurance (JKN-KIS) by Subdistrict and by Gorups in Ketapang Regency, 2019.....</i>	188
4.2.19 Target dan Realisasi Akseptor KB Baru Menurut Alat Kontrasepsi yang Digunakan di Kabupaten Ketapang, 2019 <i>Target and Realization of New Family Planning Program Acceptor by Kind of Contraception Tool in Ketapang Regency, 2019.....</i>	190
4.2.20 Target dan Realisasi Peserta KB Pasangan Aktif (PA) Menurut Alat Kontrasepsi yang Digunakan di Kabupaten Ketapang, 2019 <i>Realization of Active Spouse Acceptor by Contraception Tool in Ketapang Regency, 2019.....</i>	192
4.2.21 Banyaknya Sarana Pelayanan KB Nasional Menurut Kecamatan di Kabupaten Ketapang, 2019 <i>Number of Family Planning Program Service Centre by Sub District in Ketapang Regency, 2019.....</i>	194
4.2.22 Persentase Jumlah Kasus 10 Penyakit Terbanyak di Kabupaten Ketapang, 2015 - 2019 <i>Percentage Number of Cases of the 10 Most Occurred Diseases in Ketapang Regency, 2015-2019</i>	195
4.2.23 Jumlah Bayi Lahir, Bayi Berat Badan Lahir Rendah (BBLR), BBLR Dirujuk, dan Bergizi Buruk Menurut Kecamatan di Kabupaten Ketapang, 2019 <i>Number of Births, Babies with Low Birth Weights (LBW), Treated LBW, and Malnutrition Cases by Sub District in Ketapang Regency, 2019 Diseases in Ketapang Regency, 2015-2019</i>	196
4.2.24 Persentase Balita yang Mengalami Gizi Buruk di Kabupaten Ketapang, 2015-2019 <i>Percentage of Children Under Five Years Suffering from Severe Malnutrition</i>	

	Halaman Page
<i>in Ketapang Regency, 2015-2019</i>	197
4.2.25 Jumlah Kasus HIV/AIDS, IMS, DBD, Diare, TB, dan Malaria Menurut Kecamatan di Kabupaten Ketapang, 2019 <i>Number of Cases of HIV/AIDS, Sexually Transmitted Infection, Dengue Fever, Diarrhea, Tuberculosis (TB) and Malaria by Sub District in Ketapang Regency, 2019</i>	198
4.2.26 Jumlah Kelahiran dan Kematian Bayi (Dilaporkan) menurut Kecamatan di Kabupaten Ketapang, 2019 <i>Number of Reported Infant Birth and Infant Death by Sub District in Ketapang Regency, 2019</i>	199
4.2.27 Jumlah Kematian Ibu Maternal (Dilaporkan) menurut Kecamatan di Kabupaten Ketapang, 2019 <i>Number of Reported Maternal Mortality by Sub District in Ketapang Regency, 2019</i>	200
4.3 AGAMA DAN SOSIAL LAINNYA/RELIGION AND OTHER SOCIAL AFFAIRS	
4.3.1 Jumlah Penduduk Menurut Kecamatan dan Agama yang Dianut di Kabupaten Ketapang, 2019 <i>Number of Population by Sub District and Religion in Ketapang Regency, 2019</i>	201
4.3.2 Jumlah Tempat Peribadatan Menurut Kecamatan di Kabupaten Ketapang, 2019 <i>Number of Worship Facilities by Sub District in Ketapang Regency, 2019</i>	203
4.3.2a Jumlah Penyuluh Agama/Rohaniwan Menurut Kecamatan dan Agama di Kabupaten Ketapang, 2019 <i>Number of Preacher and Priest by Sub District in Ketapang Regency, 2019</i>	205
4.3.3 Jumlah Desa/Kelurahan yang Mengalami Bencana Alam ¹ Menurut Kecamatan di Kabupaten Ketapang, 2014, 2018, dan 2019 <i>Number of Villages that Had Natural Disaster¹ in Ketapang Regency, 2014, 2018, and 2019</i>	206
4.3.4 Banyaknya Jemaah Haji Menurut Jenis Kelamin dan Kecamatan di Kabupaten Ketapang, 2019 <i>Number of Pilgrims by Sex and Subistrict in Ketapang Regency, 2019</i> ...	209
4.3.5 Jumlah Nikah Menurut Kecamatan di Kabupaten Ketapang, 2019	

	<i>Number of Mariage by Sub District in Ketapang Regency, 2019.....</i>	210
4.3.6	Banyaknya Perkara Perceraian yang Diterima dan Diputuskan Menurut Kecamatan di Kabupaten Ketapang, 2019 <i>Number of Received and Completed Divorce Case by Sub District in Ketapang Regency, 2019.....</i>	211
4.3.7	Banyaknya Kasus Perceraian Menurut Faktor-Faktor Penyebabnya di Kabupaten Ketapang, 2019 <i>Number of Divorce Case by Motive in Ketapang Regency, 2019.....</i>	212
4.3.8	Banyaknya Perkara yang Diterima Selain Gugat Cerai dan Talak di Kabupaten Ketapang, 2019 <i>Number of Arrival Case Except Divorce and Separate Claim Case in Ketapang Regency, 2019.....</i>	212
4.3.9	Banyaknya Perceraian Menurut Penyebabnya di Kabupaten Ketapang, 2019 <i>Number of Divorce by The Cause in Ketapang Regency, 2019.....</i>	214
4.3.10	Jenis Perkara yang Didasarkan Pada Kompetisi Relatif Menurut Kecamatan di Kabupaten Ketapang, 2019 <i>Kind of Case Based on Relatif Competition by Subdistrict in Ketapang Regency, 2019.....</i>	215
4.3.11	Banyaknya Perceraian Berkenaan dengan PP. No. 10 Tahun 1983 bagi Pegawai Negeri Sipil di Kabupaten Ketapang, 2019 <i>Number of Divorce be Related to Government Regulation Number 10 Year 1983 for Government Officer in Ketapang Regency, 2019.....</i>	218
4.3.12	Banyaknya Kasus yang Masuk dan Selesai di Pengadilan Negeri Kabupaten Ketapang, 2019 <i>Number of Arrested and Completed Case in Court of Ketapang Regency, 2019.....</i>	219
4.3.13	Banyaknya Perkara Pidana yang Diterima dan Diputuskan di Kabupaten Ketapang 2019 <i>Number of Submitted and Completed Cases in Ketapang Regency, 2019.....</i>	220
4.3.14	Banyaknya Kasus Perdata yang Masuk, Diputuskan/Dicabut/Gugur di Pengadilan Negeri Kabupaten Ketapang, 2019 <i>Number of Arested/Completed/Canceled Case in Court of Ketapang Regency 2019.....</i>	221
4.3.15	Banyaknya Tahanan yang Masuk dan Diselesaikan di	

	Kekaksanaan Negeri Kabupaten Ketapang, 2019 <i>Number of Arrested Criminal and Completed Criminal Case in Public Prosecution Service of Ketapang Regency, 2019</i>	222
4.3.16	Banyaknya Narapidana yang Masuk ke LP Ketapang Menurut Jenis Kelamin di Kabupaten Ketapang, 2019 <i>Number of Prisoners Entering Ketapang Penitentiary by Sex in Ketapang Regency, 2019</i>	223
4.3.17	Jumlah Tindak Pidana yang Dilaporkan Menurut Jenisnya di Kabupaten Ketapang, 2017-2019 <i>Number of Criminal Offenses Reported by Type in Ketapang Regency, 2017-2019</i>	224
4.3.18	Jumlah Kasus Tindak Pidana yang Diselesaikan Menurut Jenisnya di Kabupaten Ketapang, 2017-2019 <i>Number of Completed Criminal Offenses Cases by Type in Ketapang Regency, 2017-2019</i>	225
4.3.19	Jumlah Kebakaran yang Terjadi Menurut Laporan Kepolisian di Kabupaten Ketapang, 2016-2019 <i>Number of Fires by Police Reports in Ketapang Regency, 2016-2019</i>	226
4.3.20	Jumlah Persertifikatan Hak Tanah Menurut Kecamatan Melalui Program Nasional (PRONA) di Kabupaten Ketapang, 2019 <i>Number of Land Right Certifications by District Through National Program in Ketapang Regency, 2019</i>	227
4.3.21	Luas Tanah yang Ditempati Berdasarkan Jenis Hak Menurut Kecamatan di Kabupaten Ketapang, 2019 <i>Wide of Residence Area by Kind of Right and Subdistrict in Ketapang Regency, 2019</i>	238
4.3.22	Banyaknya Sertifikat yang Dikeluarkan Berdasarkan Jenis Hak di Kabupaten Ketapang, 2019 <i>Number of Certificate Issued by Kind of Right in Ketapang Regency, 2019</i>	239
4.3.23	Jumlah Penduduk Wajib KTP dan Realisasi Pemberian KTP Menurut Kecamatan di Kabupaten Ketapang, 2019 <i>Number of Residence ID Card Obligatory and Residence ID Card Issued by Subdistrict in Ketapang Regency, 2019</i>	230
4.3.24	Banyaknya Pembuatan Akta Menurut Jenis Akta di Kabupaten Ketapang, 2019 <i>Number of Certificate Issued by Kind of Certificate in Ketapang Regency,</i>	

	Halaman Page
2019.....	231
4.3.25 Jumlah Infrastruktur Politik di Kabupaten Ketapang, 2019 <i>Number of Politic Infrastructur in Ketapang Regency, 2019</i>	232
4.3.26 Jumlah Ormas, Orsospol, dan LSM Menurut Kecamatan di Kabupaten Ketapang, 2019 <i>Number of Community, Social and Politic, and Non Governmental Organizations by Subdistrict in Ketapang Regency, 2019</i>	233
4.3.27 Jumlah Organisasi Kepemudaan Menurut Kecamatan di Kabupaten Ketapang, 2019 <i>Number of Youth Organization by Subdistrict in Ketapang Regency, 2019</i>	234
4.3.28 Jumlah Buku di Perpustakaan Daerah Kabupaten Ketapang Menurut Jenis Buku, 2019 <i>Number of The Books in Ketapang Library by Kind, 2019</i>	235
4.3.29 Jumlah Pengunjung dan Peminjam di Perpustakaan Daerah Kabupaten Ketapang, 2019 <i>Number of the Visitor and Books Borrower in Ketapang Library, 2019..</i>	236
4.3.30 Persentase Rumah Tangga Menurut Luas Lantai di Kabupaten Ketapang (m ²), 2015-2019 <i>Percentage of Ketapang Regency Household by Flor Area (m²), 2015- 2019</i>	237
4.3.31 Persentase Rumah Tangga Kabupaten Ketapang Menurut Jenis Atap Terluas, 2019 <i>Percentage of Ketapang Regency Household by Roof Main Material , 2019</i>	238
4.3.32 Persentase Rumah Tangga Kabupaten Ketapang Menurut Jenis Lantai Terluas (m ²), 2019 <i>Percentage of Ketapang Regency Household by Floor Main Material 2019</i>	239
4.3.33 Persentase Rumah Tangga Kabupaten Ketapang Menurut Jenis Dinding Terluas, 2019 <i>Percentage of Ketapang Regency Household by Wall Main Material, 2019</i>	240
4.3.34 Persentase Rumah Tangga Kabupaten Ketapang Menurut Sumber Penerangan, 2019 <i>Percentage of Ketapang Regency Household by Source of Lighting ,</i>	

	Halaman Page
2019.....	241
4.3.35 Persentase Rumah Tangga Kabupaten Ketapang Yang Menggunakan Fasilitas Tempat Buang Air Besar dan Siapa Saja yang Menggunakannya, 2019 <i>Percentage of Ketapang Regency Household Using Facilities for Defecation and Who Uses It, 2019</i>	242
4.3.36 Persentase Rumah Tangga Kabupaten Ketapang Menurut Sumber Air Minum, 2019 <i>Percentage of Ketapang Regency Household by Drinking Water Source, 2019</i>	243
4.4 KEMISKINAN DAN INDEKS PEMBANGUNAN MANUSIA POVERTY AND HUMAN DEVELOPMENT	
4.4.1 Garis Kemiskinan, Jumlah, dan Persentase Penduduk Miskin di Kabupaten Ketapang, 2012–2019 <i>Poverty Line, Number, and Percentage of Poor People in Ketapang Regency, 2012–2019</i>	244
4.4.2 Indeks Kedalaman Kemiskinan dan Indeks Keparahan Kemiskinan di Kabupaten Ketapang, 2012–2019 <i>Poverty Gap Index and Poverty Severity Index in Ketapang Regency, 2012–2019</i>	245
4.4.3 Jumlah Realisasi Bantuan Sosial Pangan Beras Sejahtera (Bansos Rastra) Kabupaten Ketapang, 2018 dan 2019 <i>Number of Realization of Beras Sejahtera (Bansos Rastra) Social Assistance in Ketapang Regency, 2018 and 2019</i>	246
4.4.4 Indeks Pembangunan Manusia (IPM) Kabupaten Ketapang, 2015-2019 <i>Human Development Index of Ketapang Regency, 2015-2019</i>	247
5. PERTANIAN, KEHUTANAN, PETERNAKAN, DAN PERIKANAN/ AGRICULTURE, FORESTRY, LIVESTOCK, AND FISHERY	
5.1 HORTIKULTURA HORTICULTURE	
5.1.1 Luas Panen Tanaman Sayuran Menurut Kecamatan dan Jenis Tanaman (ha), 2018 dan 2019 <i>Harvested Area of Vegetables by Sub District and Kind of Plant (ha), 2018 and 2019</i>	257
5.2.2 Produksi Tanaman Sayuran Menurut Kecamatan	

	dan Jenis Tanaman (ton), 2018 dan 2019 <i>Production of Vegetables by Sub District and Kind of Plant (ton), 2018 and 2019.....</i>	261
5.1.3	Luas Panen Tanaman Sayuran dan Buah–Buahan Semusim Menurut Jenis Tanaman (ha), 2016-2019 <i>Harvested Area of Seasonal Vegetables and Fruits by Kind of Plant (ha), 2016-2019.....</i>	265
5.1.4	Produksi Tanaman Sayuran dan Buah–Buahan Semusim Menurut Jenis Tanaman (ton), 2016-2019 <i>Production of Seasonal Vegetables and Fruits by Kind of Plant (ton), 2016-2019.....</i>	266
5.1.5	Luas Panen Tanaman Biofarmaka Menurut Kecamatan dan Jenis Tanaman (m ²), 2018 dan 2019 <i>Harvested Area of Medicinal Plants by Sub District and Kind of Plant (m²), 2018 and 2019.....</i>	267
5.1.6	Produksi Tanaman Biofarmaka Menurut Kecamatan dan Jenis Tanaman (kg), 2018 dan 2019 <i>Production of Medicinal Plants by Sub District and Kind of Plant (kg), 2018 and 2019.....</i>	270
5.1.7	Luas Panen Tanaman Biofarmaka Menurut Jenis Tanaman (m ²), 2016-2019 <i>Harvested Area of Medicinal Plants by Kind of Plant (m²), 2016-2019 ...</i>	273
5.1.8	Produksi Tanaman Biofarmaka Menurut Jenis Tanaman (kg), 2016-2019 <i>Production of Medicinal Plants by Kind of Plant (kg), 2016-2019</i>	274
5.1.9	Luas Panen Tanaman Hias Menurut Kecamatan dan Jenis Tanaman (m ²), 2018 dan 2019 <i>Harvested Area of Ornamental Plants by Sub District and Kind of Plant (m²), 2018 and 2019.....</i>	275
5.1.10	Produksi Tanaman Hias Menurut Kecamatan dan Jenis Tanaman (tangkai), 2018 dan 2019 <i>Production of Ornamental Plants by Sub District and Kind of Plant (stalks), 2018 and 2019.....</i>	279
5.1.11	Luas Panen Tanaman Hias Menurut Jenis Tanaman (m ²), 2016- 2019 <i>Harvested Area of Ornamental Plants by Kind of Plant (m²), 2016-2019.....</i>	282
5.1.12	Produksi Tanaman Hias Menurut Jenis Tanaman (tangkai), 2016-	

	2019	
	<i>Production of Ornamental Plants by Kind of Plant (stalks), 2016-2019.....</i>	282
5.1.13	Produksi Buah-buahan Menurut Kecamatan dan Jenis Tanaman (ton), 2018 dan 2019 <i>Production of Fruits by Sub District and Kind of Plant (ton), 2018 and 2019.....</i>	283
5.1.14	Produksi Buah–Buahan dan Sayuran Tahunan Menurut Jenis Tanaman (ton), 2016-2019 <i>Production of Annual Fruits and Vegetables by Kind of Plant (ton), 2016-2019.....</i>	287
5.3	PERKEBUNAN	
	ESTATE CROPS	
5.2.1	Luas Areal Tanaman Perkebunan Menurut Kecamatan dan Jenis Tanaman (Ha), 2019x <i>Planted Area of Estate Crops by Sub-district and Type of Crops, 2019x..</i>	288
5.2.2	Produksi Tanaman Perkebunan Menurut Kecamatan dan Jenis Tanaman (Ton), 2019 <i>Production of Plantation by Sub-district and Kind of Plant (Ton), 2019.....</i>	292
5.2.3	Luas Tanaman (Ha) dan Jumlah Petani Karet Menurut Kecamatan, 2019 <i>Wide of Planting (Ha) and Number of Rubber Farmer by Subdistrict, 2019.....</i>	296
5.2.4	Luas Tanaman (Ha) dan Jumlah Petani Kelapa Dalam Menurut Kecamatan, 2019 <i>Wide of Planting (Ha) and Number of Local Coconut Farmer by Subdistrict, 2019.....</i>	297
5.2.5	Luas Tanaman (Ha) dan Jumlah Petani Kelapa Hibrida Menurut Kecamatan, 2019 <i>Wide of Planting (Ha) and Number of Hybrid Coconut Farmer by Subdistrict, 2019.....</i>	298
5.2.6	Luas Tanaman (Ha) dan Jumlah Petani Kelapa Sawit Menurut Kecamatan, 2019 <i>Wide of Planting (Ha) and Number of Sawit Palm Farmer by Subdistrict, 2019.....</i>	299
5.2.7	Luas Tanaman (Ha) dan Jumlah Petani Kakao Menurut Kecamatan, 2019 <i>Wide of Planting (Ha) and Number of Cocoa Farmer by Subdistrict,</i>	

	Halaman Page
2019.....	300
5.2.8 Luas Tanaman (Ha) dan Jumlah Petani Lada Menurut Kecamatan, 2019 <i>Wide of Planting (Ha) and Number of Pepper Farmer by Subdistrict,</i> <i>2019.....</i>	301
5.2.9 Luas Tanaman (Ha) dan Jumlah Petani Kopi Menurut Kecamatan, 2019 <i>Wide of Planting (Ha) and Number of Coffee Farmer by Subdistrict,</i> <i>2019.....</i>	302
5.2.10 Luas Tanaman (Ha) dan Jumlah Petani Kemiri Menurut Kecamatan, 2019 <i>Wide of Planting (Ha) and Number of Candlenut Farmer by Subdistrict,</i> <i>2019.....</i>	303
5.2.11 Luas Tanaman (Ha) dan Jumlah Petani Tebu Menurut Kecamatan, 2019 <i>Wide of Planting (Ha) and Number of Sugarcane Farmer by Subdistrict,</i> <i>2019.....</i>	304
5.2.12 Luas Tanaman (Ha) dan Jumlah Petani Aren Menurut Kecamatan, 2019 <i>Wide of Planting (Ha) and Number of Sugarpalm Farmer by SUBdistrict,</i> <i>2019.....</i>	305
5.2.13 Luas Tanam dan Produksi Kelapa Sawit Perusahaan Besar Swasta Menurut Kecamatan, 2019 <i>Plant Area (Ha) and Production of Palm's Private Establishment by</i> <i>Subdistrict, 2019</i>	306
5.2.14 Luas Tanam dan Produksi Kelapa Sawit Rakyat Menurut Kecamatan, 2019 <i>Plant Area (Ha) and Production of Palm's Private Establishment by</i> <i>Subdistrict, 2019</i>	307
5.3 KEHUTANAN FORESTRY	
5.3.1 Jumlah Pengunjung Taman Nasional Gunung Palung Menurut Jenisnya, 2018 dan 2019 <i>Number of Visitors of Gunung Palung National Park by Type,</i> <i>2018 and 2019</i>	308
5.3.2 Luas Kawasan dan Keragaman Alam Taman Nasional Gunung Palung, 2019 <i>Wide Area and Natural Variety of Gunung Palung National</i> <i>Park, 2019.....</i>	309
5.4 PETERNAKAN LIVESTOCK	
5.4.1 Populasi Ternak/Unggas Menurut Jenis Ternak/Unggas	

	(Ekor) Menurut Kecamatan, 2019 <i>Livestock/Fawl Population by Kind of Livestock/Fowl by Sub-district, 2019.....</i>	310
5.4.2	Produksi Daging Ternak/Unggas Menurut Jenis Ternak/ Unggas (Kg) Menurut Kecamatan, 2019 <i>Meat of Livestock/Fawl Production by Kind of Livestock/ Fowl by Sub-district (Kgs), 2019.....</i>	312
5.4.3	Jumlah Pemotongan Ternak Menurut Jenis Ternak dan Kecamatan, 2019 <i>Number of Livestock by Kind of Livestocks and Sub-district, 2019....</i>	314
5.4.4	Jumlah Produksi Telur Menurut Jenis Unggas dan Kecamatan, 2019 <i>Number of Eggs Production by Kind of Poultry and Subdistrict, 2019.....</i>	316
5.5	PERIKANAN FISHERY	
5.5.1	Produksi Perikanan Kabupaten Ketapang (Ton), 2019 <i>Fishery Production in Ketapang Regency, 2019.....</i>	317
5.5.2	Produksi Perikanan Menurut Jenis Perikanan (Ton) dan Kecamatan, 2019 <i>Fishery Production by Kind of Fishery and Subdistrict, 2019.....</i>	318
5.5.3	Nilai Produksi Perikanan Menurut Jenis Perikanan (Rp 000) dan Kecamatan, 2019 <i>Value of Fishery Production by Kind of Fishery (Rp 000) by Subdistrict, 2019.....</i>	319
5.5.4	Jumlah Nelayan dan Unit Penangkapan Ikan Menurut Kecamatan, 2019 <i>Number of Fisherman and Water Fishery Unit by Subdistrict, 2019.....</i>	320
5.5.5	Jumlah Rumah Tangga Perikanan Menurut Kecamatan dan Jenis Perikanan, 2019 <i>Number of Fishery Family by Subdistrict and Kind of Fishery, 2019.....</i>	321
5.5.6	Jumlah Alat Penangkap Ikan Dirinci Menurut Resort Perikanan dan Kecamatan, 2019 <i>Number of Catch Equipment by Fishery Resort and Subdistrict, 2019....</i>	322
5.5.7	Jumlah Unit dan Luas Usaha Jenis Budidaya Perikanan Menurut Kecamatan, 2019 <i>Number of Unit and Area of Fishery Cultivation by Subdistrict, 2019.....</i>	324

6 INDUSTRI, PERTAMBANGAN DAN ENERGI/MINING AND ENERGY

6.1	Daya Terpasang, Produksi, dan Distribusi Listrik PT. PLN (Persero) pada Cabang/Ranting PLN Menurut Kecamatan di Kabupaten Ketapang, 2019 <i>Installed Electricity Power, Production, and Distribution of PT. PLN (Persero) at PLN Branch by Subdistrict in Ketapang Regency, 2019</i>	331
6.2	Jumlah Pelanggan Listrik Menurut Kecamatan di Kabupaten Ketapang, 2015 - 2019 <i>Number of Electricity Customers by Subdistrict in Ketapang Regency, 2015 - 2019</i>	332
6.3	Nilai Penjualan Listrik Menurut Kecamatan, 2019 <i>Number of Electricity Customer and Product by Subdistrict, 2019.....</i>	333
6.4	Jumlah Pelanggan dan Produksi Tenaga Listrik Menurut Bulan, 2019 <i>Number of Customers and Electricity Production by Month, 2019</i>	334
6.5	Jumlah Produksi Terjual dan Nilai Penjualan Tenaga Listrik Menurut Bulan, 2019 <i>Number of Electricity Sold and Value by Month, 2019.....</i>	335
6.6	Penjualan Tenaga Listrik Menurut Golongan Pelanggan, 2019 <i>Number of Electricity Sold by Type, 2019.....</i>	336
6.7	Jumlah Pelanggan dan Air yang Disalurkan Menurut Kecamatan di Kabupaten Ketapang, 2019 <i>Number of Customers and Distributed Water by Subdistrict in Ketapang Regency, 2019.....</i>	337
6.8	Jumlah Pelanggan dan Produksi PDAM Menurut Kecamatan, 2019 <i>Number of Regional Water Supply Company (PDAM) Customer and Product by Subdistrict, 2019.....</i>	338
6.9	Jumlah Rata-rata Pelanggan PDAM dan Banyaknya Penggunaan Air Bersih Menurut Jenis Pelanggan, 2019 <i>Number of Regional Water Supply Company (PDAM) Customer and Water Supply Utilizing by Type of Customer, 2019</i>	339
6.10	Jumlah Pelanggan dan Penggunaan Air PDAM Menurut Bulan, 2019 <i>Number of Regional Water Supply Company (PDAM) Customer and Product, 2019.....</i>	340
6.11	Potensi Bahan Galian dan Peluang Investasi di Kabupaten Ketapang, 2019 <i>Potential Mineral and Investment Opportunity in Ketapang Regency,</i>	

	2019.....	341
6.12	Jumlah Sentra, Unit Usaha, dan Tenaga Kerja Industri Kecil dan Kerajinan Menurut Jenis Industri di Kabupaten Ketapang, 2019 <i>Number of Centra, Business Unit, and Labor of Small scale industry by kind in Ketapang Regency, 2019.....</i>	351
6.13	Jumlah Unit Usaha, Tenaga Kerja, dan Nilai Investasi Perusahaan Industri Kecil Menengah Menurut Kecamatan di Kabupaten Ketapang, 2019 <i>Number of Business Unit, Labor, and Investment Value of Small Intermediate scale by Subdistrict in Ketapang Regency, 2019.....</i>	352
6.14	Jumlah Unit Usaha, Tenaga Kerja, dan Nilai Investasi Perusahaan Industri Menengah Menurut Kecamatan di Kabupaten Ketapang, 2019 <i>Number of Business Unit, Labor, and Investment Value of Intermediate scale by Subdistrict in Ketapang Regency, 2019.....</i>	353
6.15	Nilai Investasi, Nilai Produksi dan Letak Sentra Industri Kecil / Kerajinan di Kabupaten Ketapang, 2019 <i>Investment Value, Production Value and Location of Small Manufacturing in Ketapang, 2019.....</i>	354
6.16	Jumlah Industri Menengah Menurut Cabang dan Jenis Industri di Kabupaten Ketapang, 2019 <i>Number of Medium Establishment by Category and Kind of Industry in Ketapang Regency, 2019.....</i>	359
7.	PARIWISATA/TOURISM	
7.1	Jumlah Rumah Makan/Restoran Menurut Kecamatan di Kabupaten Ketapang, 2016-2019 <i>Number of Restaurants by Subdistrict in Ketapang Regency, 2016-2019.....</i>	367
7.2	Jumlah Pengunjung Wisatawan Domestik dan Asing di Lokasi Wisata Kabupaten Ketapang, 2018-2019 <i>Number of Domestic and Foreignen Tourism, 2018-2019.....</i>	368
7.3	Jumlah Potensi Wisata Menurut Kecamatan di Kabupaten Ketapang, 2019 <i>Number of Tourism Potential by subdistrict in Ketapang Regency, 2019.....</i>	369
7.4	Jumlah Kamar dan Tempat Tidur pada Hotel/ Penginapan di Kabupaten Ketapang, 2019 <i>Number of Room and Bed in Hotel/Accomodation on Ketapang, 2019.</i>	373

7.5	Persentase Tingkat Penghunian Kamar (TPK) Hotel/Akomodasi di Ketapang, 2019 <i>Percentage of Occupancy Rate of Hotel/Accomodation, 2019</i>	376
7.6	Jumlah Grup Kesenian dan Gedung Kesenian Menurut Kecamatan di Kabupaten Ketapang, 2019 <i>Number of Arts Groups and Opera House by Subdistrict in Ketapang Regency, 2019</i>	377
7.7	Jumlah Grup Olahraga dan Gedung Olahraga Menurut Kecamatan di Kabupaten Ketapang, 2018-2019 <i>Number of Sport Club and Gymnasium by Subdistrict in Ketapang Regency, 2018-2019</i>	378
7.8	Jumlah Taman/Tugu di Kabupaten Ketapang Menurut Status Pengelolaan, 2019 <i>Number of Park and Monument on Ketapang Regency by Management Status, 2019</i>	379
8.	TRANSPORTASI DAN KOMUNIKASI/ TRANSPORTATION AND COMMUNICATION	
8.1	TRANSPORTASI TRANSPORTATION	
8.1.1	Panjang Jalan Menurut Tingkat Kewenangan Pemerintahan di Kabupaten Ketapang (km), 2017-2019 <i>Length of Roads by Level of Government Authority in Ketapang Regency (km), 2017-2019</i>	387
8.1.2	Panjang Jalan Menurut Jenis Permukaan Jalan di Kabupaten Ketapang (km), 2017-2019 <i>Length of Roads by Type of Road Surface in Ketapang Regency (km), 2017-2019</i>	388
8.1.3	Panjang Jalan Menurut Kondisi Jalan di Kabupaten Ketapang (km), 2017-2019 <i>Length of Roads by Condition of Roads in Ketapang Regency, 2017-2019</i>	389
8.1.4	Jumlah dan Nilai Kegiatan yang Dilaksanakan Menurut Kecamatan dan Jenisnya, 2019 <i>Number and Project Value has Finished by Subdistrict and Type, 2019..</i>	390

8.1.5	Jumlah dan Nilai Kegiatan (Jalan) yang Dilaksanakan Menurut Jenis Pembiayaan, 2019 <i>Number and Project Value (Road) has Finished by Kind of Cost, 2019 ..</i>	392
8.1.6	Banyaknya Kendaraan Bermotor yang Terdaftar Menurut Kepemilikan dan Jenisnya, 2019 <i>Number of Registered Vehicle by Ownership and Kind of Vehicle, 2019.</i>	393
8.1.7	Banyaknya Pelanggaran Lalu Lintas Menurut Profesi di Wilayah Polres Ketapang, 2019 <i>Number of Traffic Violation by Profession in Ketapang Police Authority, 2019.....</i>	395
8.1.8	Jumlah Pelanggaran Lalu Lintas Menurut Jenis Pelanggaran, 2015-2019 <i>Number of Traffic Violation by Kind of Violation, 2015-2019.....</i>	396
8.1.9	Jumlah Pengeluaran STNK dan BPKB Kendaraan Roda Dua dan Roda Empat, 2019 <i>Number of Motor Vehicle License and Certificate of Ownership of Motor Vehicle of Two and Four Wheels Vehicles Issued, 2019</i>	397
8.1.10	Jumlah Pengeluaran STNK Menurut Jenis STNK, 2019 <i>Number of Motor Vehicle License by Kinds of Motor Vehicle License, 2019.....</i>	398
8.1.11	Jumlah Kejadian dan Korban Kecelakaan Lalu Lintas Serta Kerugian Materiil, 2019 <i>Number of Traffic Accident Occurrence and Victims and Its Material Lost, 2019.....</i>	399
8.1.12	Jumlah Pengeluaran Surat Ijin Mengemudi (SIM) Menurut Klasifikasinya, 2019 <i>Number of Motor Vehicle License by classification, 2019</i>	401
8.1.13	Jumlah Penyebab, Korban Kecelakaan Lalu Lintas dan Kerugian Materiil, 2015-2019 <i>Number of Traffic Violation by Kind of Violation and Material Lost, 2015-2019</i>	402
8.1.14	Banyaknya Kendaraan Menurut Jenis Angkutan, 2019 <i>Number of Vehicle by Kind of Transportation, 2019</i>	403
8.1.15	Jumlah Kendaraan Bermotor yang Telah diuji Menurut Penggunaannya, 2019 <i>Number of Examined Motor Vehicle by Purpose, 2019.....</i>	404
8.1.16	Jumlah Sarana Angkutan Sungai/Kapal Pedalaman Menurut Jenisnya, 2019	

	Halaman Page
8.1.17 Jumlah Pengeluaran Surat Ijin Mengemudi (SIM) Menurut Klasifikasinya, 2019 <i>Number of Water Transportation by Kind of Boat, 2019</i>	405
8.1.18 Lalu Lintas Penumpang di Pelabuhan Ketapang, 2019 <i>Number of Motor Vehicle License by classification, 2019</i>	406
8.1.19 Lalu Lintas Pesawat Udara di Bandara Rahadi Osman, 2019 <i>Passenger Traffic on Ketapang Harbor, 2019</i>	407
8.1.20 Lalu Lintas Penumpang Pesawat Udara di Bandara Rahadi Osman, 2019 <i>Aircraft Traffic on Rahadi Osman Airport, 2019</i>	408
8.1.21 Jumlah Kargo yang Dimuat dan Dibongkar di Bandara Rahadi Osman (Kg) <i>Aircraft Passenger Traffic on Rahadi Osman Airport, 2019</i>	409
8.1.22 Jumlah Bagasi yang Dimuat dan Dibongkar (Kg) Di Bandara Rahadi Osman, 2019 <i>Number of Loading and Unloading Cargo on Rahadi Osman Airport, 2019</i>	410
8.1.23 Jumlah Pos/Paket Udara yang Dimuat dan Dibongkar (Kg) di Bandara Rahadi Osman, 2019 <i>Number of Loading and Unloading Baggage on Rahadi Osman Airport, 2019</i>	411
8.2 KOMUNIKASI COMMUNICATION	
8.2.1 Jumlah Kantor Pos Pembantu Menurut Kecamatan di Kabupaten Ketapang, 2016–2019 <i>Number of Post Offices Subsidiaries by Subdistrict in Ketapang Regency, 2016–2019</i>	413
8.2.2 Banyaknya Kantor Pos, Kantor Pos Pembantu dan Kantor Pos Desa di Kecamatan, 2019 <i>Number of Post Office by Subdistrict, 2019</i>	414
8.2.3 Jumlah Pemegang Surat Kontrak Berlangganan Menurut Kecamatan, 2019 <i>Number of Contract Letter Customer by Subdistrict, 2019</i>	415
8.2.4 Nilai Penjualan Benda Pos di PT. Pos Indonesia (Persero) Cabang Ketapang, 2019 <i>Selling Value of Postageon Ketapang Post Office, 2019</i>	416
8.2.5 Frekuensi Pengiriman dan Penerimaan Paket	

	Pos Terdaftar, Biasa dan Kilat, 2019 <i>Sending and Receiving Frequency of Regular, Express and Registered Parcel, 2019.....</i>	417
8.2.6	Frekuensi Pengiriman dan Penerimaan Wesel Prima dan Instan, 2019 <i>Sending and Receiving Frequency of Regular and Express Money Order, 2019.....</i>	418
9.	KOPERASI/COOPERATIVE	
9.1	Jumlah Koperasi Aktif Menurut Kecamatan di Kabupaten Ketapang, 2016-2019 <i>Number of Active Cooperative by Subdistrict in Ketapang Regency, 2016-2019.....</i>	423
9.2	Jumlah Koperasi Menurut Jenis Koperasi dan Kecamatan di Kabupaten Ketapang, 2019 <i>Number of Cooperative by Kind of Cooperative and Subdistrict in Ketapang Regency, 2019</i>	424
9.3	Jumlah Koperasi Primer Menurut Jenisnya, 2019 <i>Number of Primary Cooperative by Kind of Cooperative, 2019.....</i>	425
9.4	Jumlah Koperasi Menurut Kecamatan di Kabupaten Ketapang, 2019 <i>Number of Cooperative by Subdistrict in Ketapang Regency, 2019</i>	426
9.5	Jumlah Koperasi Unit Desa (KUD) Menurut Klasifikasi dan Kecamatan di Kabupaten Ketapang, 2019 <i>Number of Rural Cooperative by Classification and Subdistrict in Ketapang Regency, 2019.....</i>	427
9.6	Jumlah Koperasi Non KUD Menurut Klasifikasi dan Kecamatan di Kabupaten Ketapang, 2019 <i>Number of Not Rural Cooperative by Subdistrict in Ketapang Regency, 2019.....</i>	428
9.7	Jumlah Koperasi Non KUD Menurut Klasifikasi dan Kecamatan di Kabupaten Ketapang, 2019 <i>Number of Not Rural Cooperative by Subdistrict in Ketapang Regency, 2019.....</i>	429
9.8	Perkembangan Koperasi di Kabupaten Ketapang, 2015-2019 <i>Growth of Cooperative in Ketapang Regency, 2015-2019.....</i>	430

9.9	Perkembangan KUD di Kabupaten Ketapang, 2015-2019 <i>Growth of Rural Cooperative in Ketapang Regency, 2015-2019</i>	431
9.10	Banyaknya Nasabah Menurut Jenis Barang Jaminan Pada Perum Pegadaian Cabang Ketapang, 2019 <i>Number of Client by Kind of Security Item on Pawning Company of Ketapang, 2019</i>	432
9.11	Perkembangan Non KUD di Kabupaten Ketapang, 2015-2019 <i>Growth of Not Rural Cooperative in Ketapang Regency, 2015-2019</i>	433
10.	PENGELUARAN PENDUDUK POPULATION EXPENDITURE	
10.1	Rata-rata Pengeluaran per Kapita Sebulan Menurut Kelompok Komoditas (rupiah) di Kabupaten Ketapang, 2018-2019 <i>Monthly Average Expenditure per Capita by Commodity Group (rupiahs) in Ketapang Regency, 2018-2019</i>	441
10.2	Persentase Pengeluaran per Kapita Sebulan Menurut Kelompok Komoditas di Kabupaten Ketapang, 2018-2019 <i>Percentage of Monthly Expenditure per Capita by Commodity Group in Ketapang Regency, 2018-2019</i>	442
10.3	Persentase Penduduk Menurut Golongan Pengeluaran Per Kapita Sebulan di Kabupaten Ketapang, 2018-2019 <i>Percentage of Population by Per Capita Spending Group a Month in Ketapang Regency, 2018-2019</i>	443
10.4	Rata-Rata Konsumsi Kalori Per Kapita Sehari Menurut Kelompok Makanan (Kal), 2016-2019 <i>Daily Average Consumption of Calories per Capita by Food Group (Cal), 2016-2019</i>	444
10.5	Rata-Rata Konsumsi Protein Per Kapita Sehari Menurut Kelompok Makanan (gram), 2016-2019 <i>Daily Average Consumption of Protein per Capita by Food Group (grams), 2016-2019</i>	445
10.6	Rata-Rata Konsumsi Lemak Per Kapita Sehari Menurut Kelompok Makanan, 2016-2019 <i>Daily Average Consumption of Fat per Capita by Food Group, 2016- 2019</i>	446
10.7	Rata-Rata Konsumsi Karbohidrat Per Kapita Sehari Menurut Kelompok Makanan, 2016-2019	

	<i>Daily Average Consumption of Carbohydrate per Capita by Food Group, 2016-2019.....</i>	447
10.8	Rata-rata Pengeluaran per Kapita Kabupaten Ketapang Sebulan Menurut Kelompok Komoditas (rupiah), 2018-2019 <i>Ketapang Regency Monthly Average Expenditure per Capita by Commodity Group (rupiahs), 2018-2019</i>	448
11.	PERDAGANGAN	
	TRADE	
11.1	Jumlah Sarana Perdagangan Menurut Jenisnya di Kabupaten Ketapang, 2016 - 2019 <i>Number of Trading Facilities by Type of Facility in Ketapang Regency, 2016 - 2019.....</i>	453
11.2	Pengeluaran Barang Antar Pulau/Lokal Menurut Jenis Barang di Kabupaten Ketapang, 2019 <i>Insular Export by Kind of Goods in Ketapang Regency, 2019.....</i>	454
11.3	Pengeluaran Barang Antar Pulau/Lokal Menurut Jenis Barang di Kabupaten Ketapang, 2019 <i>Insular Export by Kind of Goods in Ketapang Regency, 2019</i>	458
11.4	Pemasukan Beras Menurut Sumber Pemasukan di Gudang Bulog Sub Divre Ketapang (Ton), 2016 - 2019 <i>Rice Importation by it's Source in Ketapang Warehouse Sub Division, 2016 - 2019</i>	459
11.5	Penyaluran Beras di Gudang Bulog Sub Divre Ketapang (Ton), 2019 <i>Rice Distribution in Ketapang Warehouse Sub Division, 2019</i>	460
12.	SISTEM NERACA REGIONAL/SYSTEM OF REGIONAL ACCOUNTS	
12.1	Produk Domestik Regional Bruto Atas Dasar Harga Berlaku Menurut Lapangan Usaha di Kabupaten Ketapang (miliar rupiah), 2015–2019 <i>Gross Regional Domestic Product at Current Market Prices by Industry in Ketapang Regency (billion rupiahs), 2015–2019.....</i>	467
12.2	Produk Domestik Regional Bruto Atas Dasar Harga Konstan 2010 Menurut Lapangan Usaha di Kabupaten Ketapang (miliar rupiah), 2015–2019 <i>Gross Regional Domestic Product at 2010 Constant Market Prices by Industry in Ketapang Regency (billion rupiahs), 2015–2019.....</i>	469

12.3	Distribusi Persentase Produk Domestik Regional Bruto Atas Dasar Harga Berlaku Menurut Lapangan Usaha di Kabupaten Ketapang (persen), 2015–2019 <i>Percentage Distribution of Gross Regional Domestic Product at Current Market Prices by Industry in Ketapang Regency (percent), 2015–2019 ..</i>	471
12.4	Laju Pertumbuhan Produk Domestik Regional Bruto Atas Dasar Harga Konstan 2010 Menurut Lapangan Usaha di Kabupaten Ketapang (persen), 2016–2019 <i>Growth Rate of Gross Regional Domestic Product at 2010 Constant Market Prices by Industry in Ketapang Regency (percent), 2016–2019</i>	473
12.5	Produk Domestik Regional Bruto Atas Dasar Harga Berlaku Menurut Jenis Pengeluaran di Kabupaten Ketapang (juta rupiah), 2015–2019 <i>Gross Regional Domestic Product at Current Market Prices by Type of Expenditure in Ketapang Regency (million rupiahs), 2015–2019.....</i>	475
12.6	Produk Domestik Regional Bruto Atas Dasar Harga Konstan 2010 Menurut Jenis Pengeluaran di Kabupaten Regency (juta rupiah), 2015–2019 <i>Gross Regional Domestic Product at 2010 Constant Market Prices by Type of Expenditure in Ketapang Regency (million rupiahs), 2015–2019.....</i>	476
12.7	Distribusi Persentase Produk Domestik Regional Bruto Atas Dasar Harga Berlaku Menurut Pengeluaran (persen), 2015 - 2019 <i>Percentage Distribution of Gross Regional Domestic Product at Current Prices According to Expenditures (percent), 2015 - 2019.....</i>	477
12.8	Laju Pertumbuhan Produk Domestik Regional Bruto Atas Dasar Harga Konstan 2010 Menurut Pengeluaran (persen), 2015 - 2019 <i>Growth rate of Gross Regional Domestic Product at 2010 Constant Prices by Expenditure (percent), 2015 - 2019.....</i>	478
13.	PERBANDINGAN ANTAR KABUPATEN/KOTA / REGENCY/MUNICIPAL COMPARISON	
13.1	Jumlah Penduduk Menurut Kabupaten/Kota di Provinsi Kalimantan Barat (jiwa), 2015–2019 <i>Population by Regency/Municipality in Kalimantan Barat Province (persons), 2015–2019.....</i>	485
13.2	Laju Pertumbuhan Produk Domestik Regional Bruto Atas Dasar Harga Konstan 2010 Menurut Kabupaten/Kota di Provinsi Kalimantan Barat (persen), 2015–2019 <i>Rate of Growth of Gross Regional Domestic Products at Constant 2010</i>	

	<i>Prices by Regency/Municipality in Kalimantan Barat Province (percent), 2015–2019</i>	486
13.3	Jumlah Penduduk Miskin Menurut Kabupaten/Kota di Provinsi Kalimantan Barat (ribu), 2015–2019 <i>Number of Poor Population by Regency/Municipality in Kalimantan Barat Province (thousand), 2015–2019</i>	487
13.4	Indeks Pembangunan Manusia Menurut Kabupaten/ Kota di Provinsi Kalimantan Barat, 2015–2019 <i>Human Development Index by Regency/Municipality in Kalimantan Barat Province, 2015–2019</i>	488
13.5	Luas Wilayah Kabupaten/Kota di Kalimantan Barat, 2019 <i>Wide Area of Regency/City in Kalimantan Barat, 2019</i>	489
13.6	Jumlah Kecamatan dan Desa/Kelurahan Menurut Kabupaten/Kota di Provinsi Kalimantan Barat, 2019 <i>Number of Subdistric and Village/Urban Village by Regency / Municipality of Kalimantan Barat Province, 2019</i>	490
13.7	Penduduk Menurut Status Daerah dan Kepadatan Per Kabupaten/ Kota di Provinsi Kalimantan Barat Tahun 2019 <i>Population by Region Status and Density by Regency/Municipality in Kalimantan Barat Province, 2019</i>	491
13.8	Jumlah Penduduk Menurut Jenis Kelamin dan Rasio Jenis Kelamin Kabupaten/Kota di Kalimantan Barat, 2019 <i>Population by Sex and Sex Ratio by Regency/ Minicipalitiy, 2019.....</i>	492
13.9	Rata-rata Kebutuhan Layak Hidup (KLH) Menurut Kabupaten/ Kota di Provinsi Kalimantan Barat 2016 -2019 <i>Population by Sex and Sex Ratio by Regency/ Minicipalitiy, 2019.....</i>	493
13.10	Produk Domestik Regional Bruto Atas Dasar Harga Berlaku Menurut Kabupaten/Kota di Provinsi Kalimantan Barat (miliar rupiah), 2015-2019 <i>Gross Regional Domestic Product at Current Market Prices by Regency/ Municipality in Kalimantan Barat Province (billion rupiahs), 2015-2019.....</i>	494
13.11	Produk Domestik Regional Bruto Atas Dasar Harga Konstan 2010 Menurut Kabupaten/Kota di Provinsi Kalimantan Barat (miliar rupiah), 2015-2019 <i>Gross Regional Domestic Product at 2010 Constant Prices by Regency/ Municipality in Kalimantan Barat Province (billion rupiahs), 2015-2019.....</i>	495

13.12	Persentase Kontribusi Terhadap Jumlah Produk Domestik Regional Bruto Seluruh Kabupaten/Kota di Provinsi Kalimantan Barat, 2016-2019 <i>Percentage of Contribution to the Total Gross Regional Domestic Product by Regency/ Municipality in Kalimantan Barat Province, 2016-2019.....</i>	496
13.13	Produk Domestik Regional Bruto Perkapita Atas Dasar Harga Berlaku Menurut Kabupaten/Kota di Provinsi Kalimantan Barat (rupiah), 2016-2019 <i>Gross Regional Domestic Product Percapita at Current Market Prices by Regency/ Municipality in Kalimantan Barat Province (rupiahs), 2016-2019.....</i>	497
13.14	Gini Rasio Menurut Kabupaten/Kota di Provinsi Kalimantan Barat, Maret 2015-2019 <i>Gini Ratio by Regency/ Municipality in Kalimantan Barat Province, on March 2015-2019.....</i>	498
13.15	Realisasi Proyek Penanaman Modal Dalam Negeri (PMDN), Investasi dan Tenaga Kerja Menurut Sektor di Provinsi Kalimantan Barat, sampai dengan 31 Desember 2019 <i>Actual Domestic Investment Project, Investment Values and Employes by Sector in Kalimantan Barat Province, until December 31th 2019</i>	499
13.16	Realisasi Proyek Penanaman Modal Asing (PMA), Investasi dan Tenaga Kerja Menurut Sektor di Provinsi Kalimantan Barat, Sampai dengan 31 Desember 2019 <i>Actual Foreign Investment Project, Investment Values and Employes by Sector in Kalimantan Barat Province, until December 31th 2019</i>	502
13.17	Realisasi Proyek Penanaman Modal Dalam Negeri (PMDN), Investasi dan Tenaga Kerja Menurut Kabupaten/Kota di Provinsi Kalimantan Barat, Periode 1 Januari Sampai dengan 31 Desember 2019 <i>Actual Domestic Investment Projects, Investment Value and Employee by Regency/ Municipality in Kalimantan Barat Province, January 1st until December 31th 2019</i>	505
13.18	Realisasi Proyek Penanaman Modal Asing (PMA), Investasi dan Tenaga Kerja Menurut Kabupaten/Kota di Provinsi Kalimantan Barat, 2019 <i>Actual Foreign Investment Projects, Investment Value and Employee by Regency/ Municipality in Kalimantan Barat Province, 2019.....</i>	506

PENJELASAN UMUM/EXPLANATORY NOTES

Tanda-tanda, satuan-satuan, dan lain-lainnya yang digunakan dalam publikasi ini adalah sebagai berikut:

Symbols, measurement units, and acronyms which are used in this publication, are as follows:

1. TANDA-TANDA/SYMBOLS

Data tidak tersedia/Data not available	: ...
Tidak ada atau nol /Null or zero	: -
Data dapat diabaikan/Data negligible	: 0
Tanda decimal/Decimal point	: ,
Data tidak dapat ditampilkan/Not applicable	: NA
Angka estimasi/Estimated figures	: e
Angka diperbaiki/Revised figures	: r
Angka sementara/Preliminary figures	: x
Angka sangat sementara/Very preliminary figures	: xx
Angka sangat sangat sementara/Very very preliminary figures	: xxx

2. SATUAN/UNITS

barel/barrel	: 158,99 liter/litres = 1/6,2898 m ³
hektar (ha)/hectare (ha)	: 10 000 m ²
kilometer (km)/kilometres (km)	: 1 000 meter/meters (m)
knot/knot	: 1,8523 km/jam (km/hour)
kuintal/quintal	: 100 kg
KWh	: 1 000 Watt hour
MWh	: 1 000 KWh
liter (untuk beras)/litre (for rice)	: 0,80 kg
MMSCF	: 1/35,3 m ³
metrik ton (m.ton)/metric ton (m. ton)	: 0,98421 long ton = 1 000 kg
ons/ounce	: 28,31 gram/grams
ton	: 1 000 kg

Satuan lain: buah, dus, butir, helai/lembar, kaleng, batang, pulsa, ton kilometer (ton-km), jam, menit, persen (%).

Other units: unit, pack, pieces, sheet, tin, pulse, ton-kilometres(ton-km), hour, minute, percent (%).

Perbedaan angka di belakang koma disebabkan oleh pembulatan angka.

The difference in decimal numbers is caused by rounding.

DAFTAR SINGKATAN/ LIST OF ABBREVIATIONS

ADD	: Alokasi Dana Desa
BT	: Bujur Timur
BB	: Bujur Barat
DBD	: Demam Berdarah Dengue
DPRD	: Dewan Perwakilan Rakyat Daerah
HIV	: Human Immunodeficiency Virus
IMS	: Infeksi Menular Seksual
KPM	: Keluarga Penerima Manfaat
KPU	: Komisi Pemilihan Umum
LS	: Lintang Selatan
LU	: Lintang Utara
PLN	: Perusahaan Listrik Negara
PDAM	: Perusahaan Daerah Air Minum
Polindes	: Pondok Bersalin Desa
POLRI	: Kepolisian Negara Republik Indonesia
Posyandu	: Pos Pelayanan Terpadu
Rp	: Rupiah
RW	: Rukun Warga
RT	: Rukun Tetangga
SI	: Stasiun Iklim
TB	: Tuberkulosis
TDL	: Tarif Dasar Listrik
TNI-AD	: Tentara Nasional Indonesia Angkatan Darat
TNI-AL	: Tentara Nasional Indonesia Angkatan Laut

Statistik Kunci, 2017–2019

Key Statistics, 2017–2019

Rincian/Description	Satuan/Unit	2017	2018	2019
(1)	(2)	(3)	(4)	(5)
SOSIAL/SOCIAL				
Penduduk ¹ /Population ¹	ribu/thousand	495,1	504,0	512,8
Laju Pertumbuhan Penduduk ¹ /Population Growth ¹	%	2,06	2,03	2,00
Angka Harapan Hidup ^{1-e} /Life Expectancy Rate ¹	tahun/years	70,5	70,7	71,0
Angka Melek Huruf Usia 15+//Literacy Rate Aged 15+	%		93,24	95,16
Tingkat Partisipasi Angkatan Kerja -TPAK ^{2,3} Labour Force Participation Rate-LFPR ^{2,3}	%	59,8	66,2	65,4
Tingkat Pengangguran Terbuka-TPT ² Unemployment Rate-UR ²	%	3,97	3,23	4,53
Penduduk Miskin ⁴ /Poor People ⁴	ribu/thousand	54,3	54,9	53,8
Persentase Penduduk Miskin ⁴ Percentage of Poor People ⁴	%	11,0	10,9	10,5
Indeks Pembangunan Manusia-IPM ⁵ Human Development Index ⁵	—	65,7	66,4	67,2
EKONOMI/ECONOMIC				
Produk Domestik Regional Bruto (PDRB) Harga Berlaku ⁶ Gross Regional Domestic Bruto (GRDP) at Current Price ⁶	miliar rupiah/billion rupiahs	22 495,91	25 040,10	27 508,52
Laju Pertumbuhan Ekonomi ⁸ /Economic Growth ⁷	%	7,21	7,99	6,72
PDRB Per Kapita Harga Berlaku ^{6,8} Per Capita of GRDP at Current Price ^{6,8}	ribu rupiah/ Thousand rupiahs	45 438,3	49 681,95	53 645,53

Catatan/Notes: ¹ Hasil proyeksi penduduk Indonesia 2010–2035 (pertengahan tahun/Juni)/The result of Indonesia population projection 2010–2035 (mid year/June)

² Kondisi Agustus/Condition at August

³ Menggunakan penimbang hasil proyeksi penduduk tahun 2010–2035/Weighted by the 2010–2035 population projection

⁴ Kondisi Maret/Condition at March

⁵ Sejak tahun 2010, IPM dihitung dengan metode baru. Komponen IPM metode baru adalah angka harapan hidup saat lahir, harapan lama sekolah, rata-rata lama sekolah, dan pengeluaran per kapita/Since 2010, HDI was calculated using new method. New HDI component are life expectancy at birth, expected years of schooling, means years of schooling, and expenditure per capita

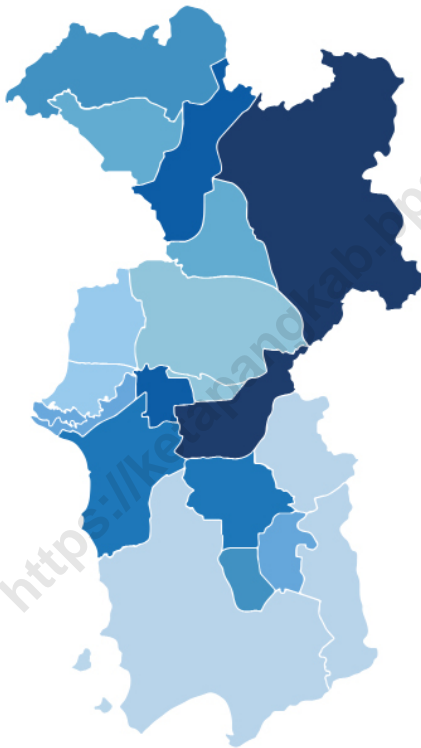
⁶ Mulai tahun 2010 mengadopsi System of National Account 2008 (SNA 2008)/Since 2010 is in line with System of National Account 2008 (SNA 2008)

⁷ Menggunakan tahun dasar 2010 (2010=100)/Using 2010 base year (2010=100)

⁸ Menggunakan proyeksi penduduk berdasarkan hasil SP2010/Using population projection based on SP2010

01

GEOGRAFI DAN IKLIM GEOGRAPHY AND CLIMATE



Luas wilayah Kabupaten Ketapang
Total area of Ketapang Regency

31 588 Km²

AIR UPAS	793 km ²
BENUA KAYONG	349 km ²
DELTA PAWAN	74 km ²
HULU SUNGAI	4 685 km ²
JELAI HULU	1 358 km ²
KENDAWANGAN	5 859 km ²
MANIS MATA	2 912 km ²
MARAU	1 160 km ²
MATAN HILIR SELATAN	1 813 km ²
MATAN HILIR UTARA	720 km ²
MUARA PAWAN	611 km ²
NANGA TAYAP	1 728 km ²
PEMAHAN	326 km ²
SANDAI	1 779 km ²
SIMPANG DUA	1 048 km ²
SIMPANG HULU	3 175 km ²
SINGKUP	227 km ²
SUNGAI LAUR	1 651 km ²
SUNGAI MELAYU RAYAK	122 km ²
TUMBANG TITI	1 198 km ²

Dengan Kecamatan Kendawangan sebagai kecamatan terluas dan Kecamatan Delta Pawan sebagai kecamatan terkecil

With Kendawangan sub-district as the largest sub-district and Delta Pawan sub-district as the smallest sub-district

PENJELASAN TEKNIS

1. Batas administrasi adalah batas atau batas area geografis di bawah yurisdiksi beberapa entitas pemerintah atau manajerial
2. Letak astronomis adalah letak suatu wilayah atau daerah berdasarkan garis lintang dan garis bujur. Garis lintang adalah garis khayal (imajiner) atau garis khatulistiwa (0°) yang melintang di permukaan bumi dari barat ke timur. Garis lintang terbagi menjadi dua, yaitu Lintang Utara (LU) dan Lintang Selatan (LS). Sedangkan Garis bujur adalah garis khayal (imajiner) yang membujur dari kutub utara sampai kutub selatan. Garis bujur terbagi menjadi dua, yaitu Bujur Barat (BB) dan Bujur Timur (BT).
3. Sungai adalah aliran air yang besar (biasanya buatan alam).
4. Iklim adalah keadaan hawa (suhu, kelembaban, awan, hujan, dan sinar matahari) pada suatu daerah dalam jangka waktu yang agak lama (30 tahun).
5. Suhu adalah ukuran kuantitatif terhadap temperatur; panas dan dingin, diukur dengan termometer.
6. Kelembaban udara adalah banyaknya uap air yang dikandung

TECHNICAL NOTES

1. *Batas administrasi is a limit or border of a geographic area under the jurisdiction of some governmental or managerial entity.*
2. *Astronomical location is the location of an area or region based on latitude and longitude. Latitude is an imaginary or equatorial line (0°) that crosses the earth's surface from west to east. Latitude is divided into two, namely North Latitude (LU) and South Latitude (LS). While the longitude is an imaginary line that runs from the north pole to the south pole. Longitude is divided into two, namely West Longitude (BB) and East Longitude (BT).*
3. *The river is large stream of water (usually made in nature)*
4. *Climate is the state of the weather (temperature, humidity, clouds, rain, and sun) on an area within a longer period of time (30 years).*
5. *Temperature is a quantitative measure of the temperature; hot and cold, measured with a thermometer.*
6. *Humidity is the amount of water vapor contained in the air which*

oleh udara, dapat diukur dengan hygrometer

can be measured with a hygrometer.

7. Curah hujan adalah banyaknya hujan yang tercurah (turun) di suatu daerah dalam jangka waktu tertentu. Satu hari hujan adalah satu hari dimana curah hujan yang tercatat lebih dari 0,5 mm.

7. *Rainfall is the amount of rain poured down in an area within a certain period. A rainy day is a day where the rainfall recorded is more than 0.5 mm.*

8. Tekanan udara adalah berat udara di atas suatu satuan areal, diukur dengan barometer.

8. *Air pressure is the weight of the air above a unit area, measured by a barometer.*

<https://ketapangkab.bps.go.id>

ULASAN**DESCRIPTION****Keadaan Geografis**

Kabupaten Ketapang merupakan kabupaten terluas dibanding 14 kabupaten/kota lain di Provinsi Kalimantan Barat dengan luas sebesar 31.588 km² atau sekitar 21,28 persen dari luas total Provinsi Kalimantan Barat yang memiliki luas sebesar 146.807 km². Secara geografis, Kabupaten Ketapang berada pada posisi 0°19'26,51" Lintang Selatan (LS) sampai dengan 3°4'16,59" Lintang Selatan (LS) dan 109°47'36,55" Bujur Timur (BT) sampai dengan 111°21'37,36" Bujur Timur (BT), dengan posisi terletak pada bagian paling selatan Provinsi Kalimantan Barat.

Batas wilayah administratif Kabupaten Ketapang adalah sebagai berikut:

- Sebelah Utara :
berbatasan dengan Kabupaten Sanggau dan Kabupaten Sekadau
- Sebelah Selatan :
berbatasan dengan Laut Jawa
- Sebelah Barat :
berbatasan dengan Kabupaten Kubu Raya, Kabupaten Kayong Utara, dan Selat Karimata
- Sebelah Timur :
berbatasan dengan Kabupaten Melawi, Kabupaten Sintang dan Provinsi Kalimantan Tengah.

Geographical Situation

Ketapang Regency is the largest regency among 14 other regencies / cities in West Kalimantan Province with total landmass 31.588 km² or around 21.28 percent of the total area of West Kalimantan Province which have total landmass 146.807 km². Geographically, Ketapang Regency is located at 0° 19'26.51" South Latitude (LS) up to 3° 4'16.59" South Latitude (LS) and 109° 47'36.55" East Longitude (BT) up to 111 ° 21'37.36" East Longitude (BT), with the position located in the southernmost part of West Kalimantan Province.

Administratively, Ketapang Regency location is:

- *at north position :*
bordering with Sanggau, Sekadau, and Sintang Regency.
- *at south position :*
bordering with java sea.
- *at west position :*
bordering with Kubu Raya Regency, Kayong Utara Regency and Karimata Strait.
- *at east position :*
bordering with Melawi Regency, Sintang Regency and Central Borneo Province.

Wilayah Kabupaten Ketapang terdiri dari 20 Kecamatan, dimana 13 kecamatan berada di daerah perhuluan dan selebihnya merupakan kawasan pesisir, yaitu wilayah kecamatan yang sebagian wilayah desanya berbatasan langsung dengan laut/pantai.

Kecamatan terluas di Kabupaten Ketapang adalah Kecamatan Kendawangan dengan luas wilayah sebesar 5.859 Km² atau sekitar 18,55 persen terhadap total luas wilayah Kabupaten Ketapang, sedangkan kecamatan terkecil di Kabupaten Ketapang adalah Kecamatan Delta Pawan dengan luas sebesar 74 km² atau sekitar 0,23 persen dari total luas wilayah Kabupaten Ketapang.

Iklim

Temperatur udara rata-rata yang tercatat di Stasiun Meteorologi Rahadi Osman Ketapang pada tahun 2019 adalah sekitar 27,6°C dengan rata-rata penyinaran matahari sepanjang tahun sebesar 63,6 persen. Temperatur tertinggi tercatat terjadi pada bulan Mei yang mencapai 36,2°C dengan temperatur terendah tercatat sebesar 21,0°C yang terjadi pada bulan Juli dan Agustus 2019.

Curah Hujan

Rata-rata Intensitas curah hujan per bulan di Kabupaten Ketapang pada tahun 2019 mengalami penurunan sekitar 15,62 persen dibandingkan

There are 20 sub-districts in Ketapang Regency, where 13 sub-districts are located at suburb, and the rest are located at coastal area, which are area which has part of the village area directly adjacent to the sea / beach.

The largest sub-district in Ketapang Regency is Kendawangan with an area of 5.859 Km² or around 18.55 percent of the total area of Ketapang Regency, while the smallest sub-district in Ketapang Regency is Delta Pawan with an area of 74 km² or around 0.23 percent of the total area of Ketapang Regency.

Climate

The average air temperature recorded at the Meteorological Station of Rahadi Osman Ketapang in 2019 was around 27.6°C with an average yearly solar radiation of 63.6 percent. The highest temperature was recorded in May which reached 36.2°C with the lowest temperature recorded at 21.0°C which occurred in July and August 2019.

Rainfall

The average rainfall intensity per month in Ketapang Regency in 2019 has decreased by around 15.62 percent compared to the previous year. In 2019

dengan tahun sebelumnya. Pada tahun 2019 tercatat curah hujan terendah sepanjang tahun 2019 sekitar 15,0 mm yang terjadi pada bulan September dengan hari hujan 3 hari. Sedangkan curah hujan tertinggi terjadi pada bulan Desember dengan curah hujan mencapai 490,0 mm dengan jumlah hari hujan yaitu 22 hari.

the lowest rainfall in 2019 was recorded around 15.0 mm which occurred in September with a rainy day of 3 days. While the highest rainfall occurred in December with rainfall reaching 490.0 mm with the number of rainy days which is 22 days.

<https://ketapangkab.bps.go.id>

1.1 KEADAAN GEOGRAFI GEOGRAPHY CONDITION

Tabel
Table 1.1.1 **Luas Daerah dan Jumlah Pulau Menurut Kecamatan di Kabupaten Ketapang, 2019**
Total Area and Number of Islands by sub-district in Ketapang Regency, 2019

Kecamatan Sub-District	Ibukota Kecamatan Capital of Sub-District	Luas Total Area (km ² /sq.km)
(1)	(2)	(3)
Kendawangan	Kendawangan Kiri	5 859
Manis Mata	Manis Mata	2 912
Marau	Suka Karya	1 160
Singkup	Singkup	227
Air Upas	Air Upas	793
Jelai Hulu	Periangan	1 358
Tumbang Titi	Tumbang Titi	1 198
Pemahan	Pebihingan	326
Sungai Melayu Rayak	Sungai Melayu	122
Matan Hilir Selatan	Pesaguan Kiri	1 813
Benua Kayong	Tuan-Tuan	349
Matan Hilir Utara	Kuala Tolak	720
Delta Pawan	Tengah	74
Muara Pawan	Sungai Awan Kanan	611
Nanga Tayap	Nanga Tayap	1 728
Sandai	Sandai	1 779
Hulu Sungai	Menyumbang	4 685
Sungai Laur	Riam Bunut	1 651
Simpang Hulu	Balai Pinang	3 175
Simpang Dua	Semandang Kanan	1 048
Ketapang		31 588

Bersambung/Continued

Lanjutan Tabel/*Continued Table* 1.1.1

Kecamatan <i>Sub-District</i>	Persentase terhadap Luas Kecamatan <i>Percentage to Regency's Area</i>	Jumlah Pulau <i>Number of Islands</i>
(1)	(4)	(5)
Kendawangan	18,55	32
Manis Mata	9,22	-
Marau	3,67	-
Singkup	0,72	-
Air Upas	2,51	-
Jelai Hulu	4,30	-
Tumbang Titi	3,79	-
Pemahan	1,03	-
Sungai Melayu Rayak	0,39	-
Matan Hilir Selatan	5,74	4
Benua Kayong	1,10	-
Matan Hilir Utara	2,28	5
Delta Pawan	0,23	-
Muara Pawan	1,93	-
Nanga Tayap	5,47	-
Sandai	5,63	-
Hulu Sungai	14,83	-
Sungai Laur	5,23	-
Simpang Hulu	10,05	-
Simpang Dua	3,32	-
Ketapang	100,00	41

Sumber/*Source*: Badan Pertanahan Nasional Kab. Ketapang/*National Land Agency of Ketapang Regency*

Tabel
Table 1.1.2

**Tinggi Wilayah dan Jarak ke Ibukota Kabupaten Menurut
Kecamatan di Kabupaten Ketapang, 2019**
*Altitude and Distance to the Capital of Regency by
Subdistrict in Ketapang Regency, 2019*

Kecamatan Subdistrict	Tinggi Wilayah (mdpl) Altitude (m a.s.l)	Jarak ke Ibukota Kabupaten (km) Distance to the Capital of Regency (km)
(1)	(2)	(3)
Kendawangan	...	96
Manis Mata	...	250
Marau	...	186
Singkup	...	150
Air Upas	...	175
Jelai Hulu	...	148
Tumbang Titi	...	100
Pemahan	...	86
Sungai Melayu Rayak	...	65
Matan Hilir Selatan	...	30
Benua Kayong	...	7
Matan Hilir Utara	...	52
Delta Pawan	...	1
Muara Pawan	...	17
Nanga Tayap	...	144
Sandai	...	183
Hulu Sungai	...	260
Sungai Laur	...	232
Simpang Hulu	...	325
Simpang Dua	...	230
Ketapang	...	

Sumber/Source: Badan Pertanahan Nasional Kab. Ketapang/National Land Agency of Ketapang Regency

Tabel 1.1.3 **Batas Administrasi Kabupaten Ketapang, 2019**
Table 1.1.3 **Administration Borders of Ketapang Regency, 2019**

Batas Administrasi <i>Administration Border</i>	Berbatasan Dengan <i>Border on</i>
(1)	(2)
Sebelah Utara <i>North</i>	Kabupaten Sanggau Kabupaten Sekadau
Sebelah Selatan / <i>South</i>	Laut Jawa
Sebelah Timur <i>East</i>	Kabupaten Sintang Kabupaten Melawi Provinsi Kalimantan Tengah
Sebelah Barat <i>West</i>	Kabupaten Kubu Raya Kabupaten Kayong Utara Selat Karimata

Sumber/Source: BAPPEDA Kabupaten Ketapang/Regional Development Planning Agency of Ketapang Regency

Tabel
Table 1.1.4

Letak Astronomis Kabupaten Ketapang Menurut Kecamatan, 2019¹
Astronomical Location of Ketapang Regency by Sub-District, 2019¹

Kecamatan Sub-District	Lintang Latitude	Bujur Longitude
(1)	(2)	(3)
Kendawangan	2°00'00" LS - 3°05'00" LS	110°01'12" BT - 110°56'24" BT
Manis Mata	2°03'12" LS - 2°48'00" LS	110°56'24" BT - 110°09'24" BT
Marau	1°53'12" LS - 2°29'36" LS	110°24'48" BT - 110°47'12" BT
Singkup
Air Upas
Jelai Hulu	1°46'00" LS - 2°08'24" LS	110°36'12" BT - 111°01'36" BT
Tumbang Titi	1°36'00" LS - 2°00'00" LS	110°18'24" BT - 110°58'00" BT
Pemahan
Sungai Melayu Rayak
Matan Hilir Selatan	1°41'12" LS - 2°19'36" LS	109°54'00" BT - 110°24'36" BT
Benua Kayong
Matan Hilir Utara	1°16'48" LS - 1°49'36" LS	109°53'36" BT - 110°56'24" BT
Delta Pawan
Muara Pawan
Nanga Tayap	1°12'24" LS - 1°38'00" LS	110°15'24" BT - 110°52'00" BT
Sandai	0°24'00" LS - 1°34'00" LS	110°23'48" BT - 111°16'00" BT
Hulu Sungai
Sungai Laur	0°32'00" LS - 1°10'00" LS	110°14'24" BT - 110°40'24" BT
Simpang Hulu	0°19'00" LS - 0°54'00" LS	109°46'24" BT - 110°54'00" BT
Simpang Dua
Ketapang	0°19'26,51" LS-3°4'16,59" LS	109°47'36,55" BT-111°21'37,36" BT

Sumber/Source: Badan Pertanahan Nasional Kab. Ketapang/National Land Agency of Ketapang Regency
Keterangan/Explanation: ¹ = Data 2018

Tabel
Table 1.1.5**Nama Sungai Besar Menurut Kecamatan di Kabupaten
Ketapang, 2019**
**Name and Distance of Rivers by Sub District in Ketapang
Regency, 2019**

Kecamatan Sub-District	Sungai / River	
	Nama Name	Panjang (Km) Length (Km)
(1)	(2)	(3)
Kendawangan	Kendawangan	128
Manis Mata	-	-
Marau	-	-
Singkup	-	-
Air Upas	-	-
Jelai Hulu	Jelai	135
Tumbang Titi	-	-
Pemahan	-	-
Sungai Melayu Rayak	-	-
Matan Hilir Selatan	-	-
Benua Kayong	-	-
Matan Hilir Utara	-	-
Delta Pawan	Pawan	197
Muara Pawan	-	-
Nanga Tayap	-	-
Sandai	-	-
Hulu Sungai	-	-
Sungai Laur	-	-
Simpang Hulu	-	-
Simpang Dua	-	-

Sumber/Source: Badan Pusat Statistik Provinsi Kalimantan Barat/BPS-Statistics of Kalimantan Barat Province

**Tabel
Table 1.1.6**

**Nama dan Ketinggian Gunung/Bukit Menurut Kecamatan
di Kabupaten Ketapang, 2019**
*Name and Height of Mountain/Hills by Sub District in
Ketapang Regency, 2019*

Kecamatan Sub-District	Gunung / Mountain	
	Nama Name	Tinggi (m) Height (m)
(1)	(2)	(3)
Kendawangan	-	-
Manis Mata	-	-
Marau	-	-
Singkup	-	-
Air Upas	-	-
Jelai Hulu	-	-
Tumbang Titi	-	-
Pemahan	-	-
Sungai Melayu Rayak	-	-
Matan Hilir Selatan	-	-
Benua Kayong	-	-
Matan Hilir Utara	-	-
Delta Pawan	-	-
Muara Pawan	-	-
Nanga Tayap	Batu Raya	1 031
Sandai	Sebayan	1 377
Hulu Sungai	Biwa	1 321
Sungai Laur	-	-
Simpang Hulu	-	-
Simpang Dua	-	-

Sumber/Source: Badan Pusat Statistik Provinsi Kalimantan Barat/BPS-Statistics of Kalimantan Barat Province

1.2 KEADAAN IKLIM CLIMATE CONDITION

Tabel 1.2.1 **Pengamatan Unsur Iklim Menurut Bulan di Stasiun Meteorologi Ketapang, 2019**
Table 1.2.1 **Observation of Climate Elements By Months at Meteorological Station of Ketapang, 2019**

Bulan Month	Suhu/Temperature (°C)			Kelembaban/Humidity (%)			
	Minimum	Rata-rata Average	Maksimum Maximum	Minimum	Rata-rata Average	Maksimum Maximum	
(1)	(2)	(3)	(4)	(5)	(6)	(7)	
Januari/January	22,6	27,4	33,8	57	83	98	
Februari/February	22,8	27,8	33,7	42	84	98	
Maret/March	22,8	27,5	34,2	45	80	98	
April/April	23,2	27,8	35,4	50	82	98	
Mei/May	24,0	27,7	36,2	48	80	98	
Juni/June	22,7	28,0	34,7	52	83	99	
Juli/July	21,2	27,7	34,5	46	78	99	
Agustus/August	21,0	27,8	35,0	41	78	97	
September/September	21,0	27,6	35,4	41	80	98	
Oktober/October	22,2	27,6	34,8	52	82	100	
November/November	22,4	27,6	35,0	50	81	98	
Desember/December	23,0	27,1	33,4	58	85	99	
Rata-Rata Average	2019	22,4	27,6	34,7	49	82	98
	2018	22,5	27,7	34,4	53	83	99
	2017	23,1	27,7	33,9	53	83	98
	2016	23,2	27,8	34,2	55	83	98
	2015	22,3	27,5	33,8	74	82	91

Bersambung/Continued

Lanjutan Tabel/*Continued Table 1.2.1*

Bulan Month	Kecepatan Angin (knot) Wind Velocity (knot)			Tekanan Udara/Atmospheric Pressure (mb)		
	Minimum	Rata-rata Average	Maksimum Maximum	Minimum	Rata-rata Average	Maksimum Maximum
(1)	(8)	(9)	(10)	(11)	(12)	(13)
Januari/January	0	7	31	1 005,0	1 009,9	1 014,3
Februari/February	0	5	20	1 005,6	1 011,1	1 015,8
Maret/March	0	5	11	1 005,6	1 010,2	1 013,9
April/April	0	6	15	1 003,6	1 009,1	1 013,2
Mei/May	0	8	26	1 004,5	1 009,3	1 013,0
Juni/June	0	10	27	1 005,1	1 009,4	1 012,9
Juli/July	0	12	21	1 004,8	1 010,0	1 014,4
Agustus/August	0	15	22	1 005,6	1 010,1	1 021,1
September/September	0	13	16	1 006,7	1 010,7	1 016,0
Oktober/October	0	8	16	1 005,1	1 009,4	1 013,5
November/November	0	7	13	1 005,4	1 009,3	1 012,9
Desember/December	0	6	12	1 005,5	1 009,7	1 012,8
2019	0	9	19	1 005,2	1 009,9	1 014,5
2018	0	4	19	1 004,9	1 009,4	1 013,8
Rata-Rata Average 2017	0	4	17	1 005,8	1 010,3	1 015,4
2016	0	3	21	1 009,5	1 006,0	1 014,0
2015	0	4	17	1 010,4	1 012,5	1 014,8

Bersambung/*Continued*

Lanjutan Tabel/*Continued Table 1.2.1*

Bulan Month	Jumlah Curah Hujan Number of Precipitation (mm)	Jumlah Hari Hujan (hari) Number of Rainy Days (day)	Penyinaran Matahari Duration of Sunshine (%)
(1)	(14)	(15)	(16)
Januari/ <i>January</i>	266,0	16	42
Februari/ <i>February</i>	430,0	15	73
Maret/ <i>March</i>	177,0	10	53
April/ <i>April</i>	486,0	13	62
Mei/ <i>May</i>	104,0	12	64
Juni/ <i>June</i>	292,0	12	70
Juli/ <i>July</i>	46,0	2	82
Agustus/ <i>August</i>	16,0	3	81
September/ <i>September</i>	15,0	3	73
Oktober/ <i>October</i>	149,0	12	55
November/ <i>November</i>	262,0	14	59
Desember/ <i>December</i>	490,0	22	48
2019	227,8	11,2	63,6
2018	269,9	13	63,6
Rata-Rata Average	220,8	14	62,5
2017	220,8	14	62,5
2016	266,4	14	65,4
2015	210,9	10	72,5

Sumber/*Source*: Stasiun Meteorologi Rahadi Osman Ketapang/*Rahadi Oesman Meteorology Station of Ketapang Regency*

02

PEMERINTAHAN GOVERNMENT

Total PNS Kabupaten
Ketapang dibawah
Pemerintah Daerah
6462 Orang

*There are 6462 peoples of Ketapang
Regency Civil Servants that are under
the Regional Government*

55.25%



SMP/Sederajat

General/Vocational Junior High School

55.25%



SMP/Sederajat

General/Vocational Junior High School

55.25%



SMA/Sederajat

General/Vocational Senior High School

7.49%



Diploma I, II/Akta I, II

Diploma I, II/Akta I, II

12.10%



Diploma III/Akta III/Sarjana Muda

Diploma III/Akta III/Bachelor

55.25%



Tingkat Sarjana/Doktor/Ph.D

University Graduates

Pada tahun 2020, mayoritas Pegawai Negeri Sipil dibawah Pemerintah Daerah Ketapang memiliki tingkat pendidikan Sarjana/ Dokter/Ph.D.

In 2020, the majority of civil servants that are under the Ketapang Regional Government had a Bachelor / Doctor / Ph.D level of education.

PENJELASAN TEKNIS

1. Anggota Dewan Perwakilan Rakyat Daerah (DPRD) dipilih melalui pemilihan umum (pemilu) dan dilantik dalam masa jabatan lima tahun.
2. Dewan Perwakilan Rakyat Daerah provinsi (DPRD provinsi) merupakan lembaga perwakilan rakyat daerah yang berkedudukan sebagai unsur penyelenggara pemerintahan daerah provinsi. DPRD provinsi terdiri atas anggota partai politik peserta pemilihan umum yang dipilih melalui pemilihan umum.
3. Pemerintah Daerah di Indonesia adalah penyelenggara pemerintahan daerah menurut asas otonomi dan tugas pembantuan dengan prinsip otonomi seluas-luasnya dalam sistem dan prinsip Negara Kesatuan Republik Indonesia sebagaimana dimaksud dalam Undang-Undang Dasar 1945. Pemerintah daerah adalah Gubernur, Bupati, atau Walikota, dan Perangkat Daerah sebagai unsur penyelenggara pemerintahan daerah.
4. Negara Kesatuan Republik Indonesia dibagi atas daerah-daerah provinsi. Daerah provinsi itu dibagi lagi atas daerah kabupaten dan daerah kota. Setiap daerah provinsi, daerah kabupaten, dan

TECHNICAL NOTES

1. *Regional House of Representatives (DPRD) members are elected through a general election and appointed for a fiveyears membership.*
2. *Provincial Regional House of Representatives (DPRD province) is the representative body of the people area serves as a component of the provincial government. Provincial assembly consisting of members of political parties participating in elections are elected through general elections.*
3. *Local Government in Indonesia is the regional administration in accordance with the principle of autonomy and duty of assistance with the principle of broad autonomy within the system and the principles of the Republic of Indonesia as stipulated in the Constitution of 1945. The local government is the governor, regent or mayor, and the Region as an element of the regional administration.*
4. *Unitary Republic of Indonesia is divided into areas of the province. The area was divided over the province of the districts and areas of the city. Each provincial, district, and local government areas of the city*

daerah kota mempunyai pemerintahan daerah yang diatur dengan undang-undang.

5. Gubernur, Bupati dan Wali Kota masing-masing sebagai Kepala Pemerintah Daerah Provinsi, Daerah Kabupaten dan Daerah Kota dipilih secara demokratis. Pemerintah daerah menjalankan otonomi seluas-luasnya, kecuali urusan pemerintahan yang oleh undang-undang ditentukan sebagai urusan Pemerintah Pusat.
6. Dalam penyelenggaraan Pemerintahan Daerah, Kepala Daerah dibantu oleh Perangkat Daerah yang terdiri dari:
 - Unsur staf yang membantu penyusunan kebijakan dan koordinasi, diwadahi dalam Sekretariat;
 - Unsur pengawas yang diwadahi dalam bentuk Inspektorat;
 - Unsur perencana yang diwadahi dalam bentuk Badan;
 - Unsur pendukung tugas Kepala daerah dalam penyusunan dan pelaksanaan kebijakan daerah yang bersifat spesifik, diwadahi dalam Lembaga Teknis Daerah; serta
 - Unsur pelaksana urusan daerah yang diwadahi dalam Dinas Daerah.

7. Sekretariat Daerah merupakan

have regulated by law.

5. *Governor, Regent and Mayor respectively as Head of the Provincial Government, Regency and City elected democratically. The local government running the widest possible autonomy, except in matters of government by law defined as the affairs of the Central Government.*
6. *In the implementation of Local Government, Regional Head is assisted by Regional Device comprising:*
 - *On element of the staff to help policymaking and coordination, accommodated in the Secretariat;*
 - *Supervisory elements are contained in the form of Inspectorate;*
 - *Element planners are contained in the form of Agency;*
 - *The supporting elements of the task head region in formulation and implementation of policies that are specific areas, contained in the regional Technical Institute;*
 - *As well as regional affairs executive element contained in the Regional Office*

7. *Regional Secretariat is the staff ele-*

unsur staf. Sekretariat Daerah mempunyai tugas dan kewajiban membantu Gubernur, Bupati atau Walikota dalam menyusun kebijakan dan mengoordinasikan Dinas Daerah dan Lembaga Teknis Daerah. Pengertian pertanggung jawaban Kepala Dinas, Sekretaris DPRD, dan Kepala Badan/Kantor/Direktur Rumah Sakit Daerah melalui Sekretaris Daerah adalah pertanggungjawaban administratif yang meliputi penyusunan kebijakan, perencanaan, pelaksanaan, monitoring, evaluasi, dan pelaporan pelaksanaan tugas Dinas Daerah, Sekretariat DPRD dan Lembaga Teknis Daerah, dengan demikian Kepala Dinas, Sekretaris DPRD, dan Kepala Badan/Kantor/Direktur Rumah Sakit Daerah bukan merupakan bawahan langsung Sekretaris Daerah.

8. Badan Perencanaan Pembangunan Daerah merupakan unsur perencana penyelenggaraan Pemerintahan Daerah. Badan Perencanaan Pembangunan Daerah mempunyai tugas melaksanakan penyusunan dan pelaksanaan kebijakan daerah di bidang perencanaan pembangunan daerah.
9. Dinas Daerah merupakan unsur pelaksana otonomi daerah. Dinas daerah mempunyai tugas melaksanakan urusan pemerintahan daerah berdasarkan asas otonomi dan tugas pembantuan. Unit

ment. Regional Secretariat has the duty and obligation to help the governor, regent or mayor in formulating policy and coordinating the Regional Office and the Regional Technical Institute. Understanding accountability Head of Department, Secretary of the Council, and Head of Agency/Office/Director of the Regional Hospital through the Regional Secretary is the administrative accountability which include policy formulation, planning, implementation, monitoring, evaluation, and reporting on the implementation task Regional Office, Parliament Secretariat and Technical Institute area, thereby Head of Department, Secretary of the Council, and Head of Agency/Office/Director of the Regional Hospital is not a direct subordinate Regional Secretary.

8. *Regional Development Planning Board is an element of planning for the regional administration. Regional Development Planning Board has the task of carrying out the preparation and implementation of regional policies in the field of regional development planning.*
9. *Regional Department is implementing the element of regional autonomy. Regional department has the tasks of regional government affairs based on the principle of autonomy and duty of assis-*

pelaksana teknis adalah unsur pelaksana tugas teknis pada dinas dan badan.

10. Lembaga Teknis Daerah merupakan unsur pendukung tugas kepala daerah. Lembaga teknis daerah mempunyai tugas melaksanakan penyusunan dan pelaksanaan kebijakan daerah yang bersifat spesifik.
 11. Partai Politik adalah organisasi politik yang dibentuk oleh sekelompok warga negara republik indonesia secara sukarela atas dasar persamaan kehendak dan citacita untuk memperjuangkan kepentingan anggota, masyarakat, bangsa, dan negara melalui pemilihan umum.
 12. Fraksi adalah kelompok dalam badan legislatif yang terdiri atas beberapa anggota yang mempunyai visi yang sama.
 13. Pegawai negeri sipil (PNS) merupakan unsur pemerintahan yang menjalankan tugas dan fungsi sebagai pelayan masyarakat dan menjalankan kegiatan operasional/ rutin tata pemerintahan.
 14. Kecamatan adalah pembagian wilayah administratif di Indonesia di bawah kabupaten atau kota. Kecamatan terdiri atas desa-desa atau kelurahan-kelurahan.
10. *Regional Technical Institute is a supporting element of the task head region. Regional technical institute has the task of carrying out the preparation and implementation of policies that are specific areas.*
 11. *Political Party is a political organization formed by a group of indonesian citizens voluntarily on the basis of equality will and ideals to fight for the interests of its members, the community, the nation, and the country through elections.*
 12. *Fraction is a group in legislative consist of several members which have same vision.*
 13. *Civil servants is an element of government who have duties and functions as public servants and operational activities/ routine governance.*
 14. *Sub-district is the division of administrative regions in Indonesia under the county or city. Sub-district consists of the villages or kelurahan.*

15. Kelurahan adalah pembagian wilayah administratif di Indonesia di bawah kecamatan. Dalam konteks otonomi daerah di Indonesia, Kelurahan merupakan wilayah kerja Lurah sebagai Perangkat Daerah Kabupaten atau kota. Kelurahan dipimpin oleh seorang Lurah yang berstatus sebagai Pegawai Negeri Sipil.
15. *Urban Village is the division of administrative regions in Indonesia under districts. In the context of regional autonomy in Indonesia, a village headman as a working area of the regional district or city. Urban villages led by a headman status as a civil servant.*
16. Desa adalah desa dan desa adat atau yang disebut dengan nama lain, selanjutnya disebut Desa, adalah kesatuan masyarakat hukum yang memiliki batas wilayah yang berwenang untuk mengatur dan mengurus urusan pemerintahan, kepentingan masyarakat setempat berdasarkan prakarsa masyarakat, hak asal usul, dan/ atau hak tradisional yang diakui dan dihormati dalam sistem pemerintahan Negara Kesatuan Republik Indonesia.
16. *Village is the village and the traditional village or called by other names, hereinafter called the village, is the unity of the legal community who have borders with the authority to regulate and manage the affairs of government, the interests of the local community based community initiatives, the right of origin, and/or traditional rights recognized and respected in the governance system of the Republic of Indonesia.*

ULASAN**DESCRIPTION****Sejarah Kabupaten Ketapang**

Pada masa pemerintahan Hindia Belanda, sejak tahun 1936 Kabupaten Ketapang adalah salah satu daerah Afdeling, yaitu merupakan bagian dari Karesidenan Kalimantan Barat (Residentis Western Afdeling Van Borneo) dengan pusat pemerintahannya di Pontianak. Kabupaten Ketapang pada waktu itu dibagi menjadi tiga Onder Afdeling yang dipimpin oleh seorang Wedana, yaitu :

1. Onder Afdeling Sukadana di Sukadana
2. Onder Afdeling Matan Hilir di Ketapang
3. Onder Afdeling Matan Hulu di Nanga Tayap

Afdeling Ketapang sendiri dibagi menjadi tiga kerajaan yang dipimpin oleh seorang Panembahan, yaitu :

- Gusti Muhammad Saunan memimpin Kerajaan Matan.
- Tengku Betung memimpin Kerajaan Sukadana.
- Gusti Mesir memimpiki Kerajaan Simpang.

History of Ketapang Regency

When the reign of Dutch in 1936, Ketapang Regency is one of the section area, which is a part of West Borneo recidency (Recidency of Western section Van Borneo). At that time, Ketapang Regency is divided into three onder section and headed by a district chief. They are :

1. *Onder section Sukadana at Sukadana*
2. *Onder section Matan Hilir at Ketapang*
3. *Onder section Matan Hulu at Nanga Tayap*

Sections of Ketapang itself has been divided into three kingdoms and ruled by kings, they are :

- *Gusti Muhammad Saunan ruled Kingdom of Matan.*
- *Tengku Betung ruled Kingdom of Sukadana.*
- *Gusti Mesir ruled Kingdom of Simpang.*

Menurut Undang-undang No. 25 tahun 1956 maka Kabupaten Ketapang mendapat status sebagai bagian daerah otonom Provinsi Kalimantan Barat yang dipimpin oleh seorang Bupati Kepala Daerah.

Ketapang Regency achieve a status as an regional autonomy at west Kalimantan province according to the law No. 25 year of 1956, and headed by a regent of regency chief.

Dewan Perwakilan Rakyat Daerah

Peran kaum laki-laki pada kursi legislatif sampai dengan periode 2014-2019 di Kabupaten Ketapang masih menunjukkan dominasinya yaitu mencapai 91,11 persen kursi dari 45 orang anggota dewan. Dari 45 anggota DPRD tersebut 71,11 persen memiliki jenjang pendidikan D-IV/S1 ke atas, 4,44 persen memiliki jenjang pendidikan D-III, dan 24,44 persen memiliki jenjang pendidikan SLTA atau sederajat.

Regional Parliaments

The role of men in the legislative seats up to the 2014-2019 period in Ketapang Regency still shows its dominance, reaching 91.11 percent of the seats of the 45 councilors. Of the 45 DPRD members, 71.11 percent have D-IV / S1 education and above, 4.44 percent have D-III education, and 24.44 percent have high school education or equivalent.

Wilayah Administrasi Desa

Kecamatan-kecamatan di Kabupaten Ketapang terbagi menjadi 253 desa dan 9 kelurahan. Wilayah kecamatan yang memiliki jumlah desa terbanyak adalah Kecamatan Tumbang Titi yaitu sebanyak 25 desa, sedangkan wilayah dengan jumlah desa paling sedikit adalah Matan Hilir Utara, Pemahan, dan Simpang Dua.

Village Area Administration

The sub-districts in Ketapang Regency is divided into 253 villages and 9 urban district. Tumbang titi has most village than others sub-district. On the contrary, Matan Hilir Utara, Pemahan, and Simpang Dua are the most less.

Pegawai Negeri dan TNI/POLRI

Pada tahun 2019 komposisi Pegawai Negeri Sipil (PNS) Pemda menurut jenis kelamin sekitar 50,41 persen adalah laki-laki, sedangkan sisanya

Civil Servant, and TNI / POLRI

In 2019 the composition of the Local Government Civil Servants (PNS) according to gender around 50.41 percent are male, while the rest are female

merupakan pegawai perempuan dari total pegawai pemda 6462 orang. Dari 6462 pegawai tersebut 55,25 persen memiliki jenjang pendidikan tingkat Sarjana/Doktor/Ph.D, 12,10 persen merupakan lulusan Diploma III/Akta III/ Sarjana Muda, 7,49 persen merupakan lulusan Diploma I atau II/Akta I atau II, 23,51 persen merupakan lulusan SMA/ Sederajat, 1,15 persen merupakan lulusan SMP/Sederajat dan 0,51 persen merupakan lulusan SD/Sederajat.

employees of a total of 6462 regional government employees. Of the 6462 employees 55.25 percent have Bachelor / Doctoral / Ph.D level education, 12.10 percent are Diploma III / Deed III / Young Bachelor graduates, 7.49 percent are Diploma I or II / Deed I or II level graduates, 23.51 percent are high school / equivalent graduates, 1.15 percent are junior high school / equivalent graduates and 0.51 percent are elementary school graduates / equivalent.

<https://ketapangkab.bps.go.id>

2.1 WILAYAH ADMINISTRATIF ADMINISTRATIVE AREA

Tabel 2.1.1 **Jumlah Desa Menurut Kecamatan, 2015–2019**
Table 2.1.1 **Number of Villages by Subdistricts, 2015–2019**

Kabupaten/Kota Regency/Municipality	2015	2016	2017	2018	2019
(1)	(2)	(3)	(4)	(5)	(6)
Kendawangan	19	19	19	19	19
Manis Mata	22	22	22	22	22
Marau	10	10	10	10	10
Singkup	8	8	8	8	8
Air Upas	9	9	9	9	9
Jelai Hulu	22	22	22	22	22
Tumbang Titi	25	25	25	25	25
Pemahan	7	7	7	7	7
Sungai Melayu Rayak	11	11	11	11	11
Matan Hilir Selatan	11	11	11	11	11
Benua Kayong	7	7	7	7	7
Matan Hilir Utara	5	5	5	5	5
Delta Pawan	4	4	4	4	4
Muara Pawan	8	8	8	8	8
Nanga Tayap	20	20	20	20	20
Sandai	13	13	13	13	13
Hulu Sungai	12	12	12	12	12
Sungai Laur	19	19	19	19	19
Simpang Hulu	15	15	15	15	15
Simpang Dua	6	6	6	6	6
Ketapang	253	253	253	253	253

Sumber/Source: Dinas Pemberdayaan Masyarakat dan Pemerintahan Desa Kab. Ketapang dan Peraturan Kepala Badan Pusat Statistik Nomor 1 Tahun 2020 Tanggal 5 Februari 2020 tentang Perubahan Atas Peraturan Kepala Badan Pusat Statistik Nomor 3 Tahun 2019 tentang Kode dan Nama Wilayah Kerja Statistik Tahun 2019/ *Community and Village Empowerment Agency of Ketapang Regency and Chief Statistician Regulation Number 1/2020, February 5 2020, as a revision of Chief Statistician Regulation Number 3 of 2019 on Code and Name of Regional Level of Data Collection*

Tabel
Table 2.1.2

Jumlah Kelurahan Menurut Kecamatan, 2015-2019
Number of Urban Villages by Subdistricts, 2015-2019

Kabupaten/Kota Regency/Municipality	2015	2016	2017	2018	2019
(1)	(2)	(3)	(4)	(5)	(6)
Kendawangan	-	-	-	-	-
Manis Mata	-	-	-	-	-
Marau	-	-	-	-	-
Singkup	-	-	-	-	-
Air Upas	-	-	-	-	-
Jelai Hulu	-	-	-	-	-
Tumbang Titi	-	-	-	-	-
Pemahan	-	-	-	-	-
Sungai Melayu Rayak	-	-	-	-	-
Matan Hilir Selatan	-	-	-	-	-
Benua Kayong	4	4	4	4	4
Matan Hilir Utara	-	-	-	-	-
Delta Pawan	5	5	5	5	5
Muara Pawan	-	-	-	-	-
Nanga Tayap	-	-	-	-	-
Sandai	-	-	-	-	-
Hulu Sungai	-	-	-	-	-
Sungai Laur	-	-	-	-	-
Simpang Hulu	-	-	-	-	-
Simpang Dua	-	-	-	-	-
Ketapang	9	9	9	9	9

Sumber/Source: Dinas Pemberdayaan Masyarakat dan Pemerintahan Desa Kab. Ketapang dan Peraturan Kepala Badan Pusat Statistik Nomor 1 Tahun 2020 Tanggal 5 Februari 2020 tentang Perubahan Atas Peraturan Kepala Badan Pusat Statistik Nomor 3 Tahun 2019 tentang Kode dan Nama Wilayah Kerja Statistik Tahun 2019/ *Community and Village Empowerment Agency of Ketapang Regency and Chief Statistician Regulation Number 1/2020, February 5 2020, as a revision of Chief Statistician Regulation Number 3 of 2019 on Code and Name of Regional Level of Data Collection*

Tabel
Table 2.1.3

Banyaknya Kelurahan, Desa, Dusun, RW dan RT di Kabupaten Ketapang Menurut Kecamatan, 2019
Number of Urban Village, Village, Rural, Hamlet and Neighbourhood on Ketapang Regency by Subdistrict, 2019

Kecamatan Sub-District	Kelurahan Urban Village	Desa Village	Dusun Sub Village	RW Hamlet	RT Neighbourhood
(1)	(2)	(3)	(4)	(5)	(6)
Kendawangan	-	19	80	94	205
Manis Mata	-	22	65	56	157
Marau	-	10	34	34	102
Singkup	-	8	31	-	69
Air Upas	-	9	34	-	129
Jelai Hulu	-	22	50	61	141
Tumbang Titi	-	25	78	78	251
Pemahan	-	7	20	10	56
Sungai Melayu Rayak	-	11	38	50	123
Matan Hilir Selatan	-	11	38	-	153
Benua Kayong	4	7	25	19	132
Matan Hilir Utara	-	5	18	-	64
Delta Pawan	5	4	12	31	247
Muara Pawan	-	8	21	-	73
Nanga Tayap	-	20	66	58	205
Sandai	-	13	39	18	174
Hulu Sungai	-	12	28	35	88
Sungai Laur	-	19	43	-	100
Simpang Hulu	-	15	53	-	242
Simpang Dua	-	6	20	-	62
Ketapang	9	253	793	544	2773

Sumber/Source: Dinas Pemberdayaan Masyarakat dan Pemerintahan Desa Kab. Ketapang dan Peraturan Kepala Badan Pusat Statistik Nomor 1 Tahun 2020 Tanggal 5 Februari 2020 tentang Perubahan Atas Peraturan Kepala Badan Pusat Statistik Nomor 3 Tahun 2019 tentang Kode dan Nama Wilayah Kerja Statistik Tahun 2019/ *Community and Village Empowerment Agency of Ketapang Regency and Chief Statistician Regulation Number 1/2020, February 5 2020, as a revision of Chief Statistician Regulation Number 3 of 2019 on Code and Name of Regional Level of Data Collection*

Tabel
Table 2.1.4**Banyaknya Kades/Lurah dan Sekdes Menurut Kecamatan dan Pendidikan, 2019**
Number of Village Chief and Village Secretary by Subdistrict and Education, 2019

Kecamatan Sub-District	Kepala Desa/Lurah Village Chief					Jumlah
	SD	SLTP	SLTA	DI - DIII	DIV/S1 Atau Lebih	
(1)	(2)	(3)	(4)	(5)	(6)	(7)
Kendawangan	-	6	12	-	1	19
Manis Mata	-	5	11	4	2	22
Marau	-	2	6	-	2	10
Singkup	-	1	6	-	1	8
Air Upas	-	3	3	1	2	9
Jelai Hulu	-	1	18	2	1	22
Tumbang Titi	1	2	18	1	3	25
Pemahan	-	1	5	-	1	7
Sungai Melayu Rayak	-	3	8	-	-	11
Matan Hilir Selatan	-	-	8	-	3	11
Benua Kayong	-	-	6	1	-	7
Matan Hilir Utara	-	1	3	1	-	5
Delta Pawan	-	-	4	-	-	4
Muara Pawan	-	-	6	-	2	8
Nanga Tayap	-	3	13	2	2	20
Sandai	-	3	7	-	3	13
Hulu Sungai	-	4	4	1	3	12
Sungai Laur	-	-	15	-	4	19
Simpang Hulu	-	2	9	-	4	15
Simpang Dua	-	-	4	1	1	6
Ketapang	1	37	166	14	35	253

Bersambung/Continued

Lanjutan Tabel/*Continued Table 2.1.4*

Kecamatan <i>Sub-District</i>	Sekretaris Desa <i>Village Secretary</i>					Jumlah
	SD	SLTP	SLTA	DI - DIII	DIV/S1 Atau Lebih	
(1)	(2)	(3)	(4)	(5)	(6)	(7)
Kendawangan	-	-	1	-	-	1
Manis Mata	-	-	2	-	1	3
Marau	-	-	4	2	2	8
Singkup	-	-	1	-	-	1
Air Upas	-	-	3	1	-	4
Jelai Hulu	-	-	16	-	1	17
Tumbang Titi	1	-	14	-	1	16
Pemahan	-	-	5	1	-	6
Sungai Melayu Rayak	-	-	7	-	2	9
Matan Hilir Selatan	-	-	4	-	2	6
Benua Kayong	-	-	5	1	1	7
Matan Hilir Utara	-	-	3	1	1	5
Delta Pawan	-	-	1	1	2	4
Muara Pawan	-	-	6	-	1	7
Nanga Tayap	-	-	8	2	-	10
Sandai	-	-	7	-	-	7
Hulu Sungai	-	-	1	-	-	1
Sungai Laur	-	-	5	2	2	9
Simpang Hulu	-	-	14	-	1	15
Simpang Dua	-	-	6	-	1	7
Ketapang	1	0	113	11	18	143

Sumber/*Source*: Dinas Pemberdayaan Masyarakat dan Pemerintahan Desa Kab. Ketapang/*Community and Village Empowerment Agency of Ketapang Regency*

Tabel
Table 2.1.5**Banyaknya Desa dan Dusun yang Termasuk Daerah Sulit di Kabupaten Ketapang, 2019**
Number of Secluded Village and Sub-Village in Ketapang Regency, 2019

Kecamatan <i>Sub-District</i>	Desa <i>Village</i>	Dusun <i>Sub Village</i>	Jumlah <i>Total</i>
(1)	(2)	(3)	(4)
Kendawangan	6	23	29
Manis Mata	4	10	14
Marau	-	-	-
Singkup	-	-	-
Air Upas	-	-	-
Jelai Hulu	-	-	-
Tumbang Titi	1	2	3
Pemahan	-	-	-
Sungai Melayu Rayak	-	-	-
Matan Hilir Selatan	1	3	4
Benua Kayong	-	-	-
Matan Hilir Utara	-	-	-
Delta Pawan	-	-	-
Muara Pawan	4	8	12
Nanga Tayap	2	9	11
Sandai	-	-	-
Hulu Sungai	6	15	21
Sungai Laur	2	4	6
Simpang Hulu	2	4	6
Simpang Dua	2	7	9
Ketapang	30	85	115

Sumber/Source: Dinas Pemberdayaan Masyarakat dan Pemerintahan Desa Kab. Ketapang/Community and Village Empowerment Agency of Ketapang Regency

Tabel
Table 2.1.6

Jumlah Kepala Adat Menurut Kecamatan dan Pendidikan, 2019
Number of Customary Chief by Subdistrict and Education, 2019

Kecamatan Sub-District	Tidak/ Belum Tamat SD Have not completed/ finished Primary School	SD / Sederajat Primary School or Equal	SMP / Sederajat Junior High School or Equal	SMA / Sederajat Senior High School or Equal	DI atau lebih 1st Diploma or more	Jumlah Total
(1)	(2)	(3)	(4)	(5)	(6)	(7)
Kendawangan	31
Manis Mata	30
Marau	15
Singkup	-
Air Upas	-
Jelai Hulu	47
Tumbang Titi	23
Pemahan	-
Sungai Melayu Rayak	-
Matan Hilir Selatan	1
Benua Kayong	-
Matan Hilir Utara	8
Delta Pawan	-
Muara Pawan	-
Nanga Tayap	28
Sandai	6
Hulu Sungai	25
Sungai Laur	26
Simpang Hulu	39
Simpang Dua	-
Ketapang	279

Sumber/Source: Dinas Pemberdayaan Masyarakat dan Pemerintahan Desa Kab. Ketapang/Community and Village Empowerment Agency of Ketapang Regency

Tabel
Table 2.1.7**Realisasi Alokasi Dana Desa (ADD) Kabupaten Ketapang
Menurut Kecamatan (Rp), 2019**
**Realization of Village Allocated Funds of Ketapang Regency
by Sub-District (Rp), 2019**

Kecamatan <i>Sub-District</i>	Target <i>Target</i>	Realisasi <i>Realization</i>	Persentase <i>Percentage</i>
(1)	(2)	(3)	(4)
Kendawangan	9 990 048 183	9 990 048 183	100%
Manis Mata	10 435 339 371	10 435 339 371	100%
Marau	4 623 150 517	4 623 150 517	100%
Singkup	3 522 241 707	3 522 241 707	100%
Air Upas	4 247 463 653	4 247 463 653	100%
Jelai Hulu	10 212 903 662	10 212 903,662	100%
Tumbang Titi	11 486 503 894	11 486 503 894	100%
Pemahan	3 179 373 050	3 179 373 050	100%
Sungai Melayu Rayak	4 869 611 676	4 869 611 676	100%
Matan Hilir Selatan	6,374 868 636	6 374 868 636	100%
Benua Kayong	3 675 363 045	3 675 363 045	100%
Matan Hilir Utara	2 966 768 067	2 966 768 067	100%
Delta Pawan	2 404 127 066	2 404 127 066	100%
Muara Pawan	4 048 331 359	4 048 331 359	100%
Nanga Tayap	9 533 382 125	9 533 382 125	100%
Sandai	6 535 985 752	6 535 985 752	100%
Hulu Sungai	5 912 639 368	5 912 639 368	100%
Sungai Laur	9 212 988 963	9 212 988 963	100%
Simpang Hulu	8 056 774 838	8 056 774 838	100%
Simpang Dua	2 930 731 173	2 930 731 173	100%
Ketapang	124 218 596 105	124 218 596 105	100%

Sumber/Source: Dinas Pemberdayaan Masyarakat dan Pemerintahan Desa Kab. Ketapang/Community and Village Empowerment Agency of Ketapang Regency

2.2 DEWAN PERWAKILAN RAKYAT DAERAH REGIONAL HOUSE OF REPRESENTATIVE

Tabel 2.2.1 **Jumlah Anggota Dewan Perwakilan Rakyat Daerah Menurut Partai Politik dan Jenis Kelamin di Kabupaten Ketapang, 2019**
Number of Regional House of Representatives's Members by Political Parties and Sex in Ketapang Regency 2019

Partai Politik <i>Political Parties</i>	Laki-laki <i>Male</i>	Perempuan <i>Female</i>	Jumlah <i>Total</i>
(1)	(2)	(3)	(4)
Partai Demokrasi Indonesia Perjuangan	8	1	9
Partai Golongan Karya	7	1	8
Partai Amanat Nasional	5	1	6
Partai Hanura - Nasdem	7	1	8
Partai Demokrat	5	-	5
Partai Persatuan Pembangunan	4	-	4
Gerindra	5	-	5
Ketapang	41	4	45

Sumber/Source: Sekretariat DPRD Kabupaten Ketapang/*Secretariat of Regional Board of People's Representative of Ketapang Regency*

Tabel
Table 2.2.2

**Nama-Nama Pimpinan DPRD, Fraksi dan Komisi di DPRD
Kabupaten Ketapang Periode 2014-2019**
*Names of Parliament, Fraction, and Committee Leaders at
Ketapang Regency Assembly in 2014-2019 Period*

Jabatan Position	Nama Name
(1)	(2)
A. KETUA DPRD	Budi Mateus, S.Pd., M.Si.
B. WAKIL KETUA DPRD:	
1. Wakil Ketua	Junaidi, S.P., M.Si.
2. Wakil Ketua	Qadarinni, S.E.
3. Wakil Ketua	Jamhuri Amir, S.H.
C. KETUA FRAKSI DPRD:	
1. PDI-Perjuangan	Hadi Mulyono Upas, S.H., M.H.
2. Golongan Karya	Achmad Sholeh, S.T.
3. Partai Amanat Nasional	Usman Diyanto
4. Partai Hanura-Nasdem	Sukirman Lodom, S.H.
5. Partai Demokrat	Yang Kim, S.Pd., M.MPd.
6. Partai Persatuan Pembangunan	Sahrani, S.E.
7. Gerindra	Amrin, S.E.

Bersambung/Continued

Lanjutan Tabel/*Continued Table 2.2.2*

Jabatan Position	Nama Name
(1)	(2)
D. KOMISI / BIDANG TUGAS:	
1. Komisi I/ Pemerintahan dan Hukum:	
a. Ketua	Hadi Mulyono Upas, S.H., M.H.
b. Wakil Ketua	Achmad Sholeh, S.T.
c. Sekretaris	M. Thohir, S.Ag
2. Komisi II / Perekonomian dan Kesra:	
a. Ketua	Mateus Yudi, S.E., M.Si.
b. Wakil Ketua	Amrin, S.E.
c. Sekretaris	Yang Kim, S.Pd., M.M.Pd
3. Komisi III/ Bidang Keuangan:	
a. Ketua	Maria Magdalena Lili, S.H.
b. Wakil Ketua	H. Suprpto, S.Pd.
c. Sekretaris	Tini, S.E.
4. Komisi IV / Bidang Pembangunan:	
a. Ketua	M. Febriadi, S.Sos.,M.Si
b. Wakil Ketua	Sukirman Lodom, S.H.
c. Sekretaris	Silvanus, S.Kom

Sumber/Source: Sekretariat DPRD Kabupaten Ketapang/*Secretariat of Regional Board of People's Representative of Ketapang Regency*

Tabel
Table 2.2.3**Jumlah Anggota DPRD Kabupaten Ketapang Periode
2014-2019 Menurut Fraksi dan Pendidikan**
**Number of Parliament Member at 2014-2019 Period by
Faction and Education**

Kecamatan Sub-District	SLTA Senior	D-I	D-II	D-III Diploma	D-IV / S1 ke atas Degree or More	Jumlah Total
(1)	(2)	(3)	(4)	(5)	(6)	(7)
Partai Demokrasi Indonesia Perjuangan	1	-	-	-	8	9
Partai Golongan Karya	-	-	-	-	8	8
Partai Amanat Nasional	3	-	-	-	3	6
Partai Hanura - Nasdem	3	-	-	1	4	8
Partai Demokrat	2	-	-	-	3	5
Partai Persatuan Pembangunan	2	-	-	-	2	4
Gerindra	-	-	-	1	4	5
Jumlah / Total	11	-	-	2	32	45

Sumber/Source: Sekretariat DPRD Kabupaten Ketapang/Secretariat of Regional Board of People's Representative of Ketapang Regency

Tabel
Table 2.2.4

**Jumlah Produk DPRD Kabupaten Ketapang Periode
2009–2013 dan 2014–2019 Menurut Jenis Produk**
**Number of Parliament Output in 2009-2013 and 2014-2019
Period by Output Type**

Fraksi Faction	SK Pimpinan	Keputusan DPRD	Peraturan Daerah yang telah mendapat persetujuan DPRD	Jumlah Total
(1)	(2)	(3)	(4)	(5)
I. PERIODE 2009 - 2014				
2009	7	21	24	52
2010	5	18	6	29
2011	8	17	17	42
2012	6	15	33	54
2013	6	20	5	31
II. PERIODE 2015 - 2019				
2015	6	8	12	26
2016	5	16	14	35
2017	6	18	23	47
2018	5	16	10	31
2019	4	18	7	29
Januari	0	1	4	5
Februari	0	3	0	3
Maret	1	0	0	1
April	0	0	0	0
Mei	0	2	0	2
Juni	0	0	0	0
Juli	1	1	1	3
Agustus	0	0	0	0
September	1	2	1	4
Oktober	0	7	0	7
November	0	2	1	3
Desember	1	0	0	1

Sumber/Source: Sekretariat DPRD Kabupaten Ketapang/*Secretariat of Regional Board of People's Representative of Ketapang Regency*

Tabel 2.2.5 Nama-Nama Bupati Kabupaten Ketapang Tahun, 2019
Table Names of Regent at Ketapang Regency, 2019

Nama Bupati Name of Regent	Periode Periods
(1)	(2)
R. Soedarto	1947 – 1952
R.M. Soediono	1952 – 1954
M. Hadariah	1955 – 1958
Herkan Yamani	1959 – 1964
Drs. Muehardi	1965 – 1966
M. Tohir	1966 – 1970
Denggol (Pj.)	1970 – 1972
Zainal Arifin	1973 – 1978
Soehanadi	1978 – 1983
Gusti Muh. Syafril	1983 – 1988
Mas'ud Abdullah, SH	1988 – 1992
Drs. Soenardi Basnu	1992 – 1998
Priyono, BA (Plt.)	1998 – 2001
H. Morkes Effendi, S.Pd, MH	2001 – Agustus 2010
Drs. Henrikus, M. Si	2010 – 30 Agustus 2015
Kartius SH, M.Si (Pejabat Bupati)	31 Agustus 2015 - 16 Februari 2016
Martin Rantan, SH, M.Sos.	17 Februari 2016 - Sekarang

Sumber/Source: Bagian Kepegawaian Setda kabupaten Ketapang/Personnel Department of Regional Secretariat of Ketapang Regency

Tabel
Table 2.2.6

Jumlah Perolehan Suara Pasangan Calon Bupati dan Wakil Bupati Menurut Kecamatan, 2015
Number of Vote of Regent and Vice Regent Candidates by Subdistrict, 2015

Kecamatan Sub-District	Pasangan Calon Bupati dan Wakil Bupati Regent and Vice Regent			
	Martin Rantan,SH - Drs. Suprpto S.	Drs. H. Andi Djamiruddin, M.Si- Chanisius Kuan	H. Boyman Harun, SH - Drs. H. Gurdani Achmad	Ir. H. Darmansyah,M.M - Uti Rushan, ST
(1)	(2)	(3)	(4)	(5)
Kendawangan	3 645	4 186	9 135	1 055
Manis Mata	4 020	3 986	2 077	1 046
Marau	2 834	1 974	741	574
Singkup	995	1 140	714	272
Air Upas	2 867	3 020	1 487	565
Jelai Hulu	3 732	3 979	631	283
Tumbang Titi	5 558	3 453	2 392	399
Pemahan	369	989	596	203
Sungai Melayu Rayak	1 479	1 812	1 861	816
Matan Hilir Selatan	2 049	4 194	5 893	1 843
Benua Kayong	2 127	5 920	8 421	1 621
Matan Hilir Utara	1 370	3 232	1 659	1 020
Delta Pawan	6 885	7 783	11 099	4 046
Muara Pawan	1 173	2 661	1 788	1 236
Nanga Tayap	3 841	3 470	5 099	1 436
Sandai	2 741	3 019	3 811	1 594
Hulu Sungai	4 503	1 366	179	109
Sungai Laur	3 077	1 716	1 798	1 021
Simpang Hulu	9 492	3 509	972	475
Simpang Dua	2 001	923	375	41
Ketapang	64 758	62 332	60 728	19 655

Sumber/Source: KPU Kabupaten Ketapang/National Election Commission of Ketapang Regency

Tabel
Table 2.2.7**Jumlah Pemilih dan Penggunaan Hak Pilih Pada Pemilihan Bupati dan Wakil Bupati Menurut Kecamatan, 2015**
Voters and The Used of Vote Right on Regent and Vice Regent's Election by Subdistricts, 2015

Kecamatan Sub-District	Pemilih Voter	Suara Votes		Jumlah Total
		Sah Valid	Tidak Sah Invalid	
(1)	(2)	(3)	(4)	(5)
Kendawangan	38 214	18 021	345	18 366
Manis Mata	24 473	11 129	415	11 544
Marau	10 675	6 123 [†]	289	6 412
Singkup	5 722	3 121	142	3 263
Air Upas	12 852	7 939	337	8 276
Jelai Hulu	12 400	8 625	251	8 876
Tumbang Titi	20 042	11 802	286	12 088
Pemahan	3 949	2 157	62	2 219
Sungai Melayu Rayak	9 946	5 968	225	6 193
Matan Hilir Selatan	26 047	13 979	336	14 315
Benua Kayong	30 020	18 089	583	18 672
Matan Hilir Utara	12 143	7 281	139	7 420
Delta Pawan	62 097	29 813	1 031	30 844
Muara Pawan	10 968	6 858	219	7 077
Nanga Tayap	24 074	13 846	360	14 206
Sandai	20 378	11 165	385	11 550
Hulu Sungai	9 753	6 157	72	6 229
Sungai Laur	14 814	7 612	509	8 121
Simpang Hulu	22 278	14 448	333	14 781
Simpang Dua	6 159	3 340	85	3 425
Ketapang	377 004	207 473	6 404	213 877

Sumber/Source: KPU Kabupaten Ketapang/National Election Commission of Ketapang Regency

Keterangan/Explanation: [†] = Data Revisi

Tabel
Table 2.2.8

Jumlah Pemilih dan Penggunaan Hak Pilih Pada Pemilihan Gubernur dan Wakil Gubernur Menurut Kecamatan, 2018
Voters and The Used of Right Votes in the Governor Election and Vice Governor by Subdistricts, 2018

Kecamatan Sub-District	Pemilih Voter	Suara Votes		Jumlah Total
		Sah Valid	Tidak Sah Invalid	
(1)	(2)	(3)	(4)	(5)
Kendawangan	29 746	15 788	250	16 038
Manis Mata	19 900	10 292	207	10 499
Marau	9 793	6 612	173	6 785
Singkup	5 709	3 278	144	3 422
Air Upas	12 632	7 895	159	8 054
Jelai Hulu	12 258	8 402	185	8 587
Tumbang Titi	18 016	11 513	190	11 703
Pemahan	3 706	2 530	40	2 570
Sungai Melayu Rayak	8 877	5 899	115	6 014
Matan Hilir Selatan	24 596	15 264	181	15 445
Benua Kayong	28 760	22 087	154	22 241
Matan Hilir Utara	11 912	8 136	111	8 247
Delta Pawan	54 725	35 284	261	35 545
Muara Pawan	11 304	7 783	150	7 933
Nanga Tayap	21 740	15 937	208	16 145
Sandai	18 966	12 903	193	13 096
Hulu Sungai	8 636	6 439	61	6 500
Sungai Laur	13 980	9 338	153	9 491
Simpang Hulu	22 359	17 010	144	17 154
Simpang Dua	6 145	4 357	66	4 423
Ketapang	343 760	226 747	3 145	229 892

Sumber/Sources: KPU Kabupaten Ketapang/National Election Commission of Ketapang Regency

Tabel
Table 2.2.9**Jumlah Pemilih Tetap Pada Pemilihan Umum Legislatif Menurut Kecamatan, 2014**
Number of Registered Voterin Legislative Election by Subdistrict, 2014

Kecamatan Sub-District	Jumlah Penduduk Citizens	Daftar Pemilih Voters
(1)	(2)	(3)
Kendawangan	46 206	30 189
Manis Mata	36 140	21 972
Marau	16 320	9 562
Singkup	8 353	5 118
Air Upas	18 435	13 000
Jelai Hulu	20 221	11 733
Tumbang Titi	29 851	17 980
Pemahan	6 183	3 543
Sungai Melayu Rayak	12 858	9 654
Matan Hilir Selatan	40 022	24 147
Benua Kayong	41 744	27 842
Matan Hilir Utara	21 099	11 457
Delta Pawan	87 405	56 416
Muara Pawan	17 721	10 505
Nanga Tayap	33 438	21 172
Sandai	30 481	19 528
Hulu Sungai	13 508	8 754
Sungai Laur	19 873	13 273
Simpang Hulu	35 715	21 507
Simpang Dua	8 736	5 904
Ketapang	544 309	343 256

Sumber/Source: KPU Kabupaten Ketapang/National Election Commision of Ketapang Regency

Tabel
Table 2.2.10

**Nama Partai Politik dan Jumlah Kursi pada DPRD
Kabupaten Ketapang, 2015**
*Political Partys Name and The Number of Chairs in Regional
Parliament of Ketapang, 2015*

Kecamatan Sub-District	Jumlah Penduduk Citizens	Daftar Pemilih Voters
(1)	(2)	(3)
1	PARTAI NASDEM	3
2	PARTAI KEBANGKITAN BANGSA	2
3	PARTAI Keadilan Sejahtera	-
4	PDI Perjuangan	9
5	PARTAI GOLONGAN KARYA	8
6	PARTAI GERINDRA	3
7	PARTAI DEMOKRAT	5
8	PARTAI AMANAT NASIONAL	6
9	PARTAI PERSATUAN PEMBANGUNAN	4
10	PARTAI HATI NURANI RAKYAT	5
11	PARTAI BULAN BINTANG	-
12	PARTAI Keadilan dan Persatuan Indonesia	-
Ketapang		45

Sumber/Source: KPU Kabupaten Ketapang/National Election Commission of Ketapang Regency

Tabel
Table 2.2.11

Jumlah Pemilih dan Penggunaan Hak Pilih Pada Pemilihan Bupati dan Wakil Bupati Menurut Kecamatan, 2015
Voters and The Used of Vote Right on Regent and Vice Regent's Election by Subdistricts, 2015

Daerah Pemilihan Electoral Area	Kecamatan yang Tercakup Coverage Sub-District	Jumlah Desa/Kelurahan Number of Villages/Urban Villages	Jumlah Kursi Number of Chairs
(1)	(2)	(3)	(4)
KETAPANG 1	Delta Pawan	9	10
	Matan Hilir Utara	5	
	Muara Pawan	8	
KETAPANG 2	Sungai Laur	18	5
	Simpang Hulu	14	
	Simpang Dua	5	
KETAPANG 3	Nanga Tayap	18	6
	Sandai	12	
	Hulu Sungai	12	
KETAPANG 4	Tumbang Titi	24	6
	Jelai Hulu	19	
	Pemahan	5	
	Sungai Melayu Rayak	11	
KETAPANG 5	Marau	10	7
	Singkup	8	
	Manis Mata	21	
KETAPANG 6	Air Upas	9	11
	Kendawangan	19	
	Matan Hilir Selatan	11	
	Benua Kayong	11	
Jumlah / Total		249	45

Sumber/Source: KPU Kabupaten Ketapang/National Election Commission of Ketapang Regency

2.3 SUMBER DAYA MANUSIA HUMAN RESOURCES

Tabel 2.3.1 Jumlah Pegawai Negeri Sipil Menurut Jabatan dan Jenis Kelamin di Kabupaten Ketapang, Desember 2018 dan Desember 2019
Number of Civil Servants by Occupation and Sex in Ketapang Regency, December 2018 and December 2019

Status / Golongan Status / Classification	Laki-laki Male	2018	
		Perempuan Female	Jumlah Total
(1)	(2)	(3)	(4)
Fungsional Tertentu <i>Specific Functional</i>	1 732	2 474	4 206
Fungsional Umum <i>Staf General Functional</i>	1 020	544	1 564
Struktural/Structural	553	139	692
Eselon V/5th Echelon	-	-	-
Eselon IV/4th Echelon	397	119	516
Eselon III/3rd Echelon	126	20	146
Eselon II/2nd Echelon	30	-	30
Eselon I/1st Echelon	-	-	-
Jumlah/Total	3 305	3 157	6 462

Bersambung/Continued

Lanjutan Tabel/*Continued Table 2.3.1*

Status / Golongan Status / Classification	2019		Jumlah Total
	Laki-laki Male	Perempuan Female	
(1)	(5)	(6)	(7)
Fungsional Tertentu <i>Specific Functional</i>	1 737	2 530	4 267
Fungsional Umum <i>Staf General Functional</i>	951	517	1 468
Struktural/ <i>Structural</i>	561	149	710
Eselon V/5th Echelon	-	-	-
Eselon IV/4th Echelon	395	124	519
Eselon III/3rd Echelon	137	25	162
Eselon II/2nd Echelon	29	-	29
Eselon I/1st Echelon	-	-	-
Jumlah/Total	3 249	3 196	6 445

Catatan/*Note*: Data hanya memuat pegawai negeri sipil dibawah Pemerintah Daerah / *Data only includes civil servants under the Regional Government*

Sumber/*Source*: Badan Kepegawaian dan Sumber Daya Manusia Kabupaten Ketapang / *Ketapang Regency Personnel and Human Resources Agency*

Tabel
Table 2.3.2

Jumlah Pegawai Negeri Sipil Menurut Tingkat Pendidikan dan Jenis Kelamin Desember 2018 dan Desember 2019
Number of Civil Servants by Educational Level and Sex December 2018 and December 2019

Tingkat Pendidikan <i>Educational Level</i>	2018		Jumlah <i>Total</i>
	Laki-laki <i>Male</i>	Perempuan <i>Female</i>	
(1)	(2)	(3)	(4)
Sampai dengan SD <i>Up to Primary School</i>	27	6	33
SMP/Sederajat <i>General Vocational Junior High School</i>	63	11	74
SMA/Sederajat <i>General/Vocational Senior High School</i>	954	565	1 519
Diploma I, II/Akta I, II <i>Diploma I, II/Akta I, II</i>	266	218	484
Diploma III/Akta III/Sarjana Muda <i>Diploma III/Akta III/Bachelor</i>	241	541	782
Tingkat Sarjana/Doktor/Ph.D <i>University Graduates</i>	1 754	1 816	3 570
Jumlah/Total	3 305	3 157	6 462

Bersambung/*Continued*

Lanjutan Tabel/Continued Table 2.3.2

Tingkat Pendidikan <i>Educational Level</i>	2019		Jumlah <i>Total</i>
	Laki-laki <i>Male</i>	Perempuan <i>Female</i>	
(1)	(2)	(3)	(4)
Sampai dengan SD <i>Up to Primary School</i>	23	4	27
SMP/Sederajat <i>General Vocational Junior High School</i>	50	11	61
SMA/Sederajat <i>General/Vocational Senior High School</i>	835	488	1 323
Diploma I, II/Akta I, II <i>Diploma I, II/Akta I, II</i>	233	168	401
Diploma III/Akta III/Sarjana Muda <i>Diploma III/Akta III/Bachelor</i>	245	571	816
Tingkat Sarjana/Doktor/Ph.D <i>University Graduates</i>	1 863	1 954	3 817
Jumlah/Total	3 249	3 196	6 445

Catatan/Note: Data hanya memuat pegawai negeri sipil dibawah Pemerintah Daerah / *Data only includes civil servants under the Regional Government*

Sumber/Source: Badan Kepegawaian dan Sumber Daya Manusia Kabupaten Ketapang / *Ketapang Regency Personnel and Human Resources Agency*

Tabel
Table 2.3.3

**Jumlah Pegawai Negeri Sipil Menurut Tingkat
Kepangkatan dan Jenis Kelamin Desember 2018 dan
Desember 2019**
*Number of Civil Servants by Hierarchy and Sex, 2018 and
2019 December 2018 and December 2019*

Pangkat/Golongan/Ruang <i>Hierarchy</i>	2018		Jumlah <i>Total</i>
	Laki-laki <i>Male</i>	Perempuan <i>Female</i>	
(1)	(2)	(3)	(4)
1. I/A (Juru Muda)	-	1	1
2. I/B (Juru Muda Tingkat I)	8	5	13
3. I/C (Juru)	14	3	17
4. I/D (Juru Tingkat I)	21	4	25
Golongan I/Range I	43	13	56
5. II/A (Pengatur Muda)	112	67	179
6. II/B (Pengatur Muda Tingkat I)	167	44	211
7. II/C (Pengatur)	271	265	536
8. II/D (Pengatur Tingkat I)	148	142	290
Golongan II/Range II	698	518	1 216
9. III/A (Penata Muda)	549	598	1 147
10. III/B (Penata Muda Tingkat I)	411	449	860
11. III/C (Penata)	362	359	721
12. III/D (Penata Tingkat I)	453	356	809
Golongan III/Range III	1 775	1 762	3 537
13. IV/A (Pembina)	709	849	1 558
14. IV/B (Pembina Tingkat I)	56	15	71
15. IV/C (Pembina Utama Muda)	23	-	23
16. IV/D (Pembina Utama Madya)	1	-	1
17. IV/E (Pembina Utama)	0	-	-
Golongan IV/Range IV	789	864	1 653
Jumlah/Total	3 305	3 157	6 462

Bersambung/*Continued*

Lanjutan Tabel/Continued Table 2.3.3

Pangkat/Golongan/Ruang Hierarchy	2019		Jumlah Total
	Laki-laki Male	Perempuan Female	
(1)	(5)	(6)	(7)
1. I/A (Juru Muda)	-	-	-
2. I/B (Juru Muda Tingkat I)	7	4	11
3. I/C (Juru)	8	3	11
4. I/D (Juru Tingkat I)	21	4	25
Golongan I/Range I	36	11	47
5. II/A (Pengatur Muda)	89	48	137
6. II/B (Pengatur Muda Tingkat I)	145	44	189
7. II/C (Pengatur)	202	215	417
8. II/D (Pengatur Tingkat I)	162	134	296
Golongan II/Range II	598	441	1 039
9. III/A (Penata Muda)	603	669	1 272
10. III/B (Penata Muda Tingkat I)	402	460	862
11. III/C (Penata)	379	375	754
12. III/D (Penata Tingkat I)	453	407	860
Golongan III/Range III	1 837	1 911	3 748
13. IV/A (Pembina)	689	816	1 505
14. IV/B (Pembina Tingkat I)	66	16	82
15. IV/C (Pembina Utama Muda)	21	-	21
16. IV/D (Pembina Utama Madya)	2	1	3
17. IV/E (Pembina Utama)	-	-	-
Golongan IV/Range IV	778	833	1 611
Jumlah/Total	3 249	3 196	6 445

Catatan/Note: Data hanya memuat pegawai negeri sipil dibawah Pemerintah Daerah / Data only includes civil servants under the Regional Government

Sumber/Source: Badan Kepegawaian dan Sumber Daya Manusia Kabupaten Ketapang / Ketapang Regency Personnel and Human Resources Agency

Tabel
Table 2.3.4**Jumlah Pegawai Negeri Sipil (Pemda) Kabupaten
Ketapang Menurut Jenis Kelamin dan Kecamatan,
2019**
*Number of Region Government Employee on Ketapang
Regency by Subdistric and Sex, 2019*

Kecamatan <i>Sub-District</i>	Laki-laki <i>Male</i>	Perempuan <i>Female</i>	Jumlah <i>Total</i>
(1)	(2)	(3)	(4)
Kendawangan	156	164	320
Manis Mata	107	83	190
Marau	92	72	164
Singkup	60	49	109
Air Upas	73	67	140
Jelai Hulu	109	72	181
Tumbang Titi	135	105	240
Pemahan	41	33	74
Sungai Melayu Rayak	69	63	132
Matan Hilir Selatan	153	174	327
Benua Kayong	133	320	453
Matan Hilir Utara	97	76	173
Delta Pawan	1 418	1 326	2 744
Muara Pawan	84	107	191
Nanga Tayap	143	117	260
Sandai	100	112	212
Hulu Sungai	52	38	90
Sungai Laur	82	75	157
Simpang Hulu	105	97	202
Simpang Dua	40	46	86
Ketapang	3 249	3 196	6 445

Sumber/Source: Bagian Kepegawaian Setda Kab. Ketapang/Personnel Department of Regional Secretariat of Ketapang Regency

Tabel
Table 2.3.5**Jumlah TNI/ Polri di Kabupaten Ketapang Menurut Jenis Kelamin, 2019**
Number of Soldier and Police Officer on Ketapang Regency by Sex, 2019

Pangkat <i>Grade</i>	Laki-laki <i>Male</i>	Perempuan <i>Female</i>	Jumlah <i>Total</i>
(1)	(2)	(3)	(4)
A. TNI-AD	225	-	225
1. Perwira Tinggi	-	-	-
2. Perwira Menengah	2	-	2
3. Perwira Pertama	13	-	13
4. Bintara	120	-	120
5. Tamtama	90	-	90
B. POLRI	515	24	539
1. Perwira Tinggi	-	-	-
2. Perwira Menengah	4	-	4
3. Perwira Pertama	59	1	60
4. Brigadir	452	23	475
5. Tamtama	-	-	-
C. TNI-AL	11	-	11
1. Perwira Tinggi	-	-	-
2. Perwira Menengah	1	-	1
3. Perwira Pertama	2	-	2
4. Bintara	4	-	4
5. Tamtama	4	-	4

Sumber/Source: Kodim 1203, TNI-AL, dan POLRES Kab. Ketapang/Military District Commander-1203, Indonesian National Army-Navy, Resort Police of Ketapang Regency

Keterangan/Explanation: '1' = Data tahun 2018/2018 Data

Tabel
Table 2.3.6**Banyaknya Personil TNI-AD yang Bertugas di Wilayah
Kecamatan, 2019**
Number of Army in Subdistrict, 2019

Kecamatan Sub-District	TNI-AD / Army								Jumlah Total
	Pamen		Perwira Pertama		Bintara		Tamtama		
	L	P	L	P	L	P	L	P	
(1)	(2)	(3)	(4)	(5)	(6)	(7)	(8)	(9)	(10)
Kendawangan	-	-	1	-	9	-	5	-	15
Manis Mata	-	-	-	-	7	-	7	-	14
Marau	-	-	-	-	6	-	1	-	7
Singkup	-	-	-	-	2	-	2	-	4
Air Upas	-	-	-	-	1	-	2	-	3
Jelai Hulu	-	-	-	-	4	-	5	-	9
Tumbang Titi	-	-	1	-	3	-	5	-	9
Pemahan	-	-	-	-	2	-	3	-	5
Sungai Melayu Rayak	-	-	-	-	2	-	2	-	4
Matan Hilir Selatan	-	-	1	-	5	-	3	-	9
Benua Kayong	-	-	-	-	6	-	4	-	10
Matan Hilir Utara	-	-	-	-	3	-	3	-	6
Delta Pawan	-	-	-	-	4	-	2	-	6
Muara Pawan	-	-	-	-	4	-	4	-	8
Nanga Tayap	-	-	1	-	6	-	5	-	12
Sandai	-	-	1	-	3	-	4	-	8
Hulu Sungai	-	-	-	-	1	-	4	-	5
Sungai Laur	-	-	1	-	8	-	6	-	15
Simpang Hulu	-	-	1	-	4	-	7	-	12
Simpang Dua	-	-	-	-	2	-	2	-	4
Makodim	2	-	6	-	38	-	14	-	60
Ketapang	2		13		120		90		225

Sumber/Source: Kodim 1203 Kab. Ketapang/Military District Commander-1203 of Ketapang Regency

Keterangan/Explanation: ¹ = Data tahun 2018/2018 Data

Tabel
Table 2.3.7**Banyaknya Personil TNI-AL yang Bertugas di Wilayah
Kecamatan, 2019**
Number of Navy in Subdistrict, 2019

Kecamatan Sub-District	TNI-AL / Navy								Jumlah Total
	Pamen		Perwira Pertama		Bintara		Tamtama		
	L	P	L	P	L	P	L	P	
(1)	(2)	(3)	(4)	(5)	(6)	(7)	(8)	(9)	(10)
Kendawangan	1	-	1	-	1	-	3	-	6
Manis Mata	-	-	-	-	-	-	-	-	-
Marau	-	-	-	-	-	-	-	-	-
Singkup	-	-	-	-	-	-	-	-	-
Air Upas	-	-	-	-	-	-	-	-	-
Jelai Hulu	-	-	-	-	-	-	-	-	-
Tumbang Titi	-	-	-	-	-	-	-	-	-
Pemahan	-	-	-	-	-	-	-	-	-
Sungai Melayu Rayak	-	-	-	-	-	-	-	-	-
Matan Hilir Selatan	-	-	-	-	-	-	-	-	-
Benua Kayong	-	-	-	-	-	-	-	-	-
Matan Hilir Utara	-	-	-	-	-	-	-	-	-
Delta Pawan	-	-	1	-	3	-	1	-	5
Muara Pawan	-	-	-	-	-	-	-	-	-
Nanga Tayap	-	-	-	-	-	-	-	-	-
Sandai	-	-	-	-	-	-	-	-	-
Hulu Sungai	-	-	-	-	-	-	-	-	-
Sungai Laur	-	-	-	-	-	-	-	-	-
Simpang Hulu	-	-	-	-	-	-	-	-	-
Simpang Dua	-	-	-	-	-	-	-	-	-
Ketapang	1	-	2	-	4	-	4	-	11

Sumber/Source: TNI-AL Kab. Ketapang/Indonesian National Army-Navy of Ketapang Regency

Tabel
Table 2.3.8

Banyaknya Personil POLRI yang Bertugas di Wilayah Kecamatan, 2019
Number of Police Officer in Subdistrict, 2019

Kecamatan <i>Sub-District</i>	POLRI/ <i>Police Officer</i>			Jumlah <i>Total</i>
	Pamen	Perwira Pertama	Brigadir	
(1)	(2)	(3)	(4)	(5)
Polsek Kendawangan	-	2	17	19
Polsek Manis Mata	-	2	14	16
Polsek Marau	-	1	22	23
Polsek Jelai Hulu	-	1	14	15
Polsek Tumbang Titi	-	1	16	17
Polsubsektor Sungai Melayu Rayak	-	1	3	4
Polsek MH Selatan	-	2	16	18
Polsek Benua Kayong	-	1	12	13
Polsek MH Utara	-	1	13	14
Polsek Delta Pawan	-	2	22	24
Mapolres Ketapang	4	38	238	280
Polsek Muara Pawan	-	1	13	14
Polsek Nanga Tayap	-	1	13	14
Polsek Sandai	-	2	14	16
Polsek Sungai Laur	-	1	12	13
Polsek Simpang Hulu	-	1	13	14
Polsek Simpang Dua	-	1	13	14
Polsek Kawasan Pelabuhan	-	1	10	11
Ketapang	4	60	475	539

Sumber/Source: POLRES Ketapang/Resort Police of Ketapang Regency

Tabel 2.3.9 Jumlah TNI dan POLRI di Kabupaten Ketapang Menurut Kelompok Umur, 2019
Number of Soldier and Police Officer in Ketapang Regency by Age Group, 2019

Kelompok Umur <i>Age Group</i>	TNI AD <i>Army</i>	TNI AL <i>Navy</i>	POLRI <i>Police Officer</i>
(1)	(2)	(3)	(4)
< 20	-	-	-
21-25	13	-	82
26-30	21	1	26
31-35	31	1	174
36-40	54	-	109
41-45	61	2	38
46-50	25	5	40
51-55	18	2	55
56-60	2	-	15
60>	-	-	-
Ketapang	225	11	539

Sumber/Source: Kodim 1203, TNI-AL, dan POLRES Kab. Ketapang/Military District Commander-1203, Indonesian National Army-Navy, Resort Police of Ketapang Regency

Keterangan/Explanation : ¹= Data tahun 2018/2018 Data

2.4 KEUANGAN PEMERINTAH GOVERNMENT FINANCE

Tabel 2.4.1 Realisasi Pendapatan Pemerintah Kabupaten Ketapang Menurut Jenis Pendapatan (rupiah), 2016–2019
Actual Ketapang Regency Government Revenues by Kind of Revenues (rupiahs), 2016–2019

Jenis Pendapatan/Kind of Revenues	2016	2017
(1)	(2)	(3)
1. Pendapatan Asli Daerah (PAD)/Regional Revenue	135 170 574 978,77	170 828 233 763,80
1.1 Pajak Daerah/Regional Tax	64 656 579 167,25	90 884 601 428,00
1.2 Retribusi Daerah/Regional Retribution	7 176 608 530,00	9 738 423 968,00
1.3 Hasil Perusahaan Milik Daerah dan Pengelolaan Kekayaan Daerah yang Dipisahkan/Regional-Owned Company Revenue and Separated Management of Regional Wealth	5 406 538 542,00	5 385 904 867,00
1.4 Lain-lain PAD yang Sah/Other Regional Revenue	57 930 848 739,52	64 819 303 500,80
2. Dana Perimbangan/Balance Funds	1 527 510 002 825,00	1 554 703 175 238,00
2.1 Bagi Hasil Pajak/Tax Sharing Revenue	74 775 144 927,00	58 584 669 690,00
2.2 Bagi Hasil Bukan Pajak/Sumber Daya Alam/Non-Tax Sharing Revenue/Natural Resources	55 560 034 101,00	59 847 430 194,00
2.3 Dana Alokasi Umum/General Allocation Fund	1 133 031 917 000,00	1 122 269 534 000,00
2.4 Dana Alokasi Khusus/Special Allocation Fund	264 142 906 797,00	314 001 541 354,00
3. Lain-lain Pendapatan yang Sah/Other Revenue	235 745 793 689,00	272 882 022 822,95
3.1 Pendapatan Hibah/Grant	1 611 358 721,00	293 300 534,00
3.2 Dana Darurat/Emergency Fund	-	-
3.3 Dana Bagi Hasil Pajak dari Provinsi dan Pemerintah Daerah Lainnya/Tax Sharing Revenue from Provincial and Other Regional Governments	61 072 148 968,00	62 263 884 915,00
3.4 Dana Penyesuaian dan Otonomi Daerah/Regional Adjustment and Autonomy Fund	166 144 686 000,00	210 380 549 397,00
3.5 Bantuan Keuangan dari Provinsi atau Pemerintah Daerah Lainnya/Financial Assistance from Provincial or Other Regional Governments	6 917 600 000,00	-
3.6 Lainnya/Others	-	237 588 510,95
Jumlah/Total	1 898 426 371 492,77	1 998 413 431 824,75

Bersambung/Continued

Lanjutan Tabel/Continued Table 2.4.1

Jenis Pendapatan/Kind of Revenues	2018	2019
(1)	(4)	(5)
1. Pendapatan Asli Daerah (PAD)/Regional Revenue	195 963 730 789,85	201 726 830 757,86
1.1 Pajak Daerah/Regional Tax	99 703 199 867,00	103 071 959 581,00
1.2 Retribusi Daerah/Regional Retribution	9 859 308 854,38	5 902 290 860,00
1.3 Hasil Perusahaan Milik Daerah dan Pengelolaan Kekayaan Daerah yang Dipisahkan/Regional-Owned Company Revenue and Separated Management of Regional Wealth	5 623 501 444,67	5 360 118 291,04
1.4 Lain-lain PAD yang Sah/Other Regional Revenue	80 777 720 623,80	87 392 462 025,82
2. Dana Perimbangan/Balance Funds	1 576 046 531 515,00	1 705 202 455 451,00
2.1 Bagi Hasil Pajak/Tax Sharing Revenue		
2.2 Bagi Hasil Bukan Pajak/Sumber Daya Alam/Non-Tax Sharing Revenue/Natural Resources	118 619 305 111,00	70 307 570 746,00
2.3 Dana Alokasi Umum/General Allocation Fund	1 122 269 534 000,00	148 116 453 000,00
2.4 Dana Alokasi Khusus/Special Allocation Fund	335 157 692 404,00	486 778 431 705,00
3. Lain-lain Pendapatan yang Sah/Other Revenue	409 839 131 470,00	455 430 171 562,00
3.1 Pendapatan Hibah/Grant	73 564 280 000,00	1 495 782 317,00
3.2 Dana Darurat/Emergency Fund	-	-
3.3 Dana Bagi Hasil Pajak dari Provinsi dan Pemerintah Daerah Lainnya/Tax Sharing Revenue from Provincial and Other Regional Governments	100 231 471 470,00	103 965 800 245,00
3.4 Dana Penyesuaian dan Otonomi Daerah/Regional Adjustment and Autonomy Fund	236 043 380 000,00	348 361 441 000,00
3.5 Bantuan Keuangan dari Provinsi atau Pemerintah Daerah Lainnya/Financial Assistance from Provincial or Other Regional Governments	-	1 607 148 000,00
3.6 Lainnya/Others	-	-
Jumlah/Total	2 181 849 393 774,85	2 362 359 457 770,86

Sumber/Source: Bagian Keuangan Setda Kabupaten Ketapang / The Financial Section of The Regional Secretariat Ketapang Regency

Tabel
Table 2.4.2

**Realisasi Belanja Pemerintah Kabupaten Ketapang
Menurut Jenis Belanja (ribu rupiah), 2016–2019
Actual Ketapang Regency Government Expenditures by
Kind of Expenditures (thousand rupiahs), 2016–2019**

Jenis Pendapatan <i>Kind of Revenues</i>	2016	2017
(1)	(2)	(3)
1, Belanja Tidak Langsung/<i>Indirect Expenditures</i>	921 473 693 060,77	955 695 765 428,00
1,1 Belanja Pegawai/ <i>Personnel Expenditures</i>	599 818 814 492,00	599 596 574 922,00
1,2 Belanja Bunga/ <i>Interest Expenditures</i>	-	-
1,3 Belanja Subsidi/ <i>Subsidies Expenditures</i>	-	-
1,4 Belanja Hibah/ <i>Grant Expenditures</i>	51 670 329 110,00	25 401 900 000,00
1,5 Belanja Bantuan Sosial/ <i>Social Aid Expenditures</i>	90 000 000,00	67 500 000,00
1,6 Belanja Bagi Hasil/ <i>Sharing Fund Expenditure</i>	3 686 748 717,36	6 104 009 739,00
1,7 Belanja Bantuan Keuangan/ <i>Financial Aids Expenditures</i>	265 119 704 491,41	333 375 754 217,00
1,8 Belanja Tidak Terduga/ <i>Unpredicted Expenditures</i>	1 088 096 250,00	1 151 026 550,00
2, Belanja Langsung/<i>Direct Expenditures</i>	1 029 669 506 984,26	7 027 921 108 217,17
2,1 Belanja Pegawai/ <i>Personnel Expenditures</i>	137 812 550 632,00	129 677 877 230,80
2,2 Belanja Barang dan Jasa/ <i>Goods and Services Expenditures</i>	519 012 050 311,26	441 740 307 051,13
2,3 Belanja Modal/ <i>Capital Expenditure</i>	372 844 906 041,00	56 502 973 935,24
Jumlah/<i>Total</i>	1 951 143 200 045,03	1 993 617 873 645,17

Bersambung/*Continued*

Lanjutan Tabel/*Continued Table 2.4.2*

Jenis Pendapatan <i>Kind of Revenues</i>	2018	2019
(1)	(4)	(5)
1. Belanja Tidak Langsung/<i>Indirect Expenditures</i>	1 005 123 541 726,97	1 088 108 894 442,60
1.1 Belanja Pegawai/ <i>Personnel Expenditures</i>	629 329 857 465,97	617 945 775 846,00
1.2 Belanja Bunga/ <i>Interest Expenditures</i>	-	-
1.3 Belanja Subsidi/ <i>Subsidies Expenditures</i>	-	-
1.4 Belanja Hibah/ <i>Grant Expenditures</i>	28 508 800 000,00	70 439 228 546,00
1.5 Belanja Bantuan Sosial/ <i>Social Aid Expenditures</i>	64,000000,00	7 131 952 800,00
1.6 Belanja Bagi Hasil/ <i>Sharing Fund Expenditure</i>	6 669 534 079,00	7 685 009 822,90
1.7 Belanja Bantuan Keuangan/ <i>Financial Aids Expenditures</i>	340 264 650 182,00	384 479 968 109,18
1.8 Belanja Tidak Terduga/ <i>Unpredicted Expenditures</i>	286 700 000,00	426 959 318,52
2. Belanja Langsung/<i>Direct Expenditures</i>	1 113 249 020 795,18	1 260 653 986 159,33
2.1 Belanja Pegawai/ <i>Personnel Expenditures</i>	154 808 600 444 20	214 270 600 919,20
2.2 Belanja Barang dan Jasa/ <i>Goods and Services Expenditures</i>	339 301 358 948,13	350 020 042 226,01
2.3 Belanja Modal/ <i>Capital Expenditure</i>	619 139 061 402,85	696 363 343 014,12
Jumlah/<i>Total</i>	2 118 372 562 522,15	2 348 762 880 601,93

Sumber/*Source*: Bagian Keuangan Setda Kabupaten Ketapang / *The Financial Section of The Regional Secretariat Ketapang Regency*

Tabel
Table 2.4.3

Penerimaan Daerah Kabupaten Ketapang Tahun, 2019
Revenue of Ketapang Regency, 2019

Jenis Penerimaan <i>Kind of Receipt</i>	Target <i>Target</i>	Realisasi <i>Realization</i>
(1)	(2)	(3)
A. PENDAPATAN DAERAH	151 218 405 070,20	201 726 830 757,86
1. Pajak Daerah	76 565 907 219,00	103 071 959 581,00
2. Retribusi Daerah	6 056 537 028,20	5 902 290 860,00
3. Hasil Pengelolaan Kekayaan Daerah yang Dipisahkan	5 456 706 546,00	5 360 118 291,04
4. Lain-lain PAD yang Sah	63 139 254 277,00	87 392 462 025,82
B. BELANJA & TRANSFER DAERAH	1 775 706 555 900,00	1 705 202 455 451,00
1. Bagi Hasil Pajak/ Bukan Pajak	111 331 839 900,00	70 307 570 746,00
a. Bagi Hasil Pajak	66 541 237 700,00	39 409396 418,00
b. Bagi Hasil Bukan Pajak/ Sumber Daya Alam	44 703 231 700,00	30 810 803 828,00
c. Cukai Hasil Tembakau	87 370 500,00	87 370 500,00
2. Dana Alokasi Umum (DAU)	1 149 707 988 000,00	1 148 116 453 000,00
3. Dana Alokasi Khusus (DAK)	514 666 728 000,00	486 778 431 705,00
C. LAIN-LAIN PENDAPATAN YANG SAH	455 542 701 375,00	455 430 171 562,00
1. Pendapatan Dana Hibah	-	1 495 782 317,00
2. Dana Bagi Hasil Pajak Dari Provinsi	84 918 452 357,00	103 965 800 245,00
3. Dana Penyesuaian dan Otonomi Khusus	369 017 101 000,00	348 361 441 000,00
4. Bantuan Keuangan dari Provinsi	1 607 148 000,00	1 607 148 000,00
5. Dana Bagi Hasil Lainnya	-	-
	2019	2 382 467 662 327,20
	2018	2 161 983 111 459,98
Jumlah / Total	2017	2 045 300 198 085,41
	2016	1 960 736 250 818,97
	2015	1 805 617 359 997,88

Sumber/Source: Badan Pendapatan Daerah Kabupaten Ketapang / Regional Revenue Office Ketapang Regency

Tabel 2.4.4 Penetapan dan Penerimaan Pajak oleh Unit Pelayanan Pendapatan Daerah Ketapang (Rp), 2019
Table Taxes Revenue by Regional Income Service of Ketapang (Rp), 2019

Bulan Month	PKB	BBN-KB	PKA	BBN-KA	PAP	
(1)	(2)	(3)	(4)	(5)	(6)	
1. Januari	3 779 470 500	9 312 561 700	-	-	141 637 295	
2. Februari	3 161 559 700	4 108 720 100	-	-	149 240 400	
3. Maret	3 585 993 100	6 477 528 200	-	-	3 956 500	
4. April	3 246 889 000	5 997 377 400	-	-	165 818 000	
5. Mei	4 406 480 200	6 927 436 500	-	-	190 650 300	
6. Juni	2 978 030 400	5 327 422 900	-	-	86 293 800	
7. Juli	4 124 605 100	8 153 134 700	-	-	205 754 538	
8. Agustus	4 593 115 800	7 085 328 900	-	-	284 154 150	
9. September	4 901 873 500	7 981 541 400	-	-	69 943 400	
10. Oktober	4 788 520 200	9 758 442 200	-	-	181 931 050	
11. November	5 983 006 070	7 985 462 500	-	-	434 346 500	
12. Desember	4 633 985 800	9 249 969 200	-	-	143 052 419	
2019	50 183 529 370	88 365 925 700	-	-	2 056 778 352	
2018	43 573 917 300	74 797 015 600	-	-	1 218 682 534	
Jumlah / Total	2017	38 093 409 600	56 852 212 600	-	-	607 622 400
	2016¹	31 465 451 972	47 653 096 100	-	-	237 695 746
	2015	31 465 451 972	47 653 096 100	-	-	237 695 746

Catatan/Note : ¹⁾ Data Tahun 2015

Sumber/Source : Dispenda Tk. I Kalimantan Barat UPPD Ketapang / Regional Revenue Office Ketapang Regency

Tabel
Table 2.4.5

Banyaknya Barang Jaminan, Nasabah, dan Omset Menurut Golongan Barang Pada Perum Pegadaian Cabang Ketapang, 2019¹
Number of Security Item, Client, and Omzet by Category of Security Item on Pawning Company of Ketapang, 2019¹

Golongan Category	Uang Pinjaman Loan (Rp)	Barang Jaminan Security Item (Unit)	Nasabah Client	Omset Omzet (000 Rp)
(1)	(2)	(3)	(4)	(5)
A	50 000 - 500 000	2 080	2 080	743 800 000
B	550 000 - 5 000 000	16 256	16 256	29 371 540 000
C	5 050 000 - 20 000 000	2 250	2 250	19 476 120 000
D	> 20 100 000	259	259	8 668 800 000
Jumlah / Total		20 845	20 845	58 260 260 000

Catatan/Note : ¹) Data Tahun 2018

Sumber/Source: Perum Pegadaian Kabupaten Ketapang / Mortgage Pawnshop Office Ketapang Regency

**Tabel
Table 2.4.6**

**Alokasi Dana APBN yang Dialokasikan Menurut Lembaga/
Instansi di Kabupaten Ketapang (Ribu Rupiah), 2019
Budgeting Allocation of Full Sectoral by Departement
(Thousand Rupiahs) in Ketapang Regency, 2019**

No.	Instansi Departement	Rupiah Murni State Budget	Bantuan Luar Negeri Foreign Loan	Target		Jumlah Total
				PNBP Non Tax Revenue	SBSN	
(1)	(2)	(3)	(4)	(5)	(6)	(7)
01.	Badan PMPDP	-	-	-	-	-
02.	Badan Pusat Statistik	6 702 006 000	-	-	-	6 702 006 000
03.	Balai Taman Nasional Gunung Palung	11 425 210 000	-	332 000 000	-	11 757 210 000
04.	Bandara Rahadi Oesman	21 550 895 000	-	5 581 718 000	-	27 132 613 000
05.	Kantor Kemenerian Agama	42 142 295 000	-	752 539 000	-	42 894 834 000
06.	Kantor Pengawasan dan Pelayanan BC	3 925 915 000	-	-	-	3 925 915 000
07.	Kantor Pertanahan	7 307 435 000	-	2 044 732 000	-	9 352 167 000
08.	Kejaksaan Negeri	5 963 996 000	-	-	-	5 963 996 000
09.	Kesyahbandaran dan Otoritas Pelabuhan	3 160 648 000	-	926 031 000	-	4 086 679 000
10.	Komisi Pemilihan Umum	34 841 321 000	-	-	-	34 841 321 000
11.	KPP Pratama	8 572 133 000	-	-	-	8 572 133 000
12.	KPPN	1 424 691 000	-	-	-	1 424 691 000
13.	Lembaga Pemasyarakatan	9 815 284 000	-	-	-	9 815 284 000
14.	Madrasah Aliyah Negeri 2 Ketapang	2 442 191 000	-	-	-	2 442 191 000
15.	Madrasah Aliyah Negeri Ketapang	5 396 549 000	-	-	-	5 396 549 000

Bersambung / Continued

Lanjutan Tabel/*Continued Table* 9.6

No.	Instansi <i>Departement</i>	Rupiah Murni <i>State Budget</i>	Bantuan Luar Negeri <i>Foreign Loan</i>	Target		Jumlah <i>Total</i>
				PNBP <i>Non Tax Revenue</i>	SBSN	
(1)	(2)	(3)	(4)	(5)		
	JUMLAH SEBELUMNYA	164 670 569 000	-	9 637 020 000	-	174 307 589 000
16.	Madrasah Ibtidaiyah Negeri Sungai Pelang	-	-	-	-	-
17.	Madrasah Ibtidaiyah Negeri Ketapang	-	-	-	-	-
18.	Madrasah Tsanawiyah Negeri Sungai Besar	2 498 378 000	-	-	-	2 498 378 000
19	Pengadilan Agama	2 714 814 000	-	-	-	2 714 814 000
20.	Pengadilan Negeri	3 986 024 000	-	-	-	3 986 024 000
21.	Politeknik Negeri	11 112 656 000	-	6 137 464 000	-	17 250 120 000
22.	Polres Ketapang	52 259 089 000	-	2 644 651 000	-	54 903 740 000
23.	Stasiun Meteorologi Rahadi Usman	1 256 163 000	-	-	-	1 256 163 000
24.	Unit Penyelenggara Pelabuhan Kendawangan	7 964 464 000	-	502 649 000	-	8 467 113 000
25.	Dinas Pertanian Tanaman Pangan & Peternakan	-	-	-	-	-
26.	Kantor Imigrasi Kelas III Ketapang	2 914 152 000	-	1 635 130 000	-	4 549 282 000
	<i>Jumlah Total</i>	249 376 309 000	-	20 556 914 000	-	269 933 223 000

Sumber/*Source*: KPPN Kabupaten Ketapang / *State Treasury Service Office Ketapang Regency*

**Tabel
Table 2.4.7**

**Realisasi Dana APBN yang Dialokasikan Menurut
Lembaga/ Instansi Di Kabupaten Ketapang, 2019
Budgeting Realization of Full Sectoral by Department in
Ketapang Regency, 2019**

No	Instansi Departement	Rupiah Murni State Budget	Realisasi / Realization				
			%	Bantuan Luar Negeri Foreign Loan	%	PNBP Non Tax Revenue	%
(1)	(2)	(3)	(4)	(5)	(6)	(7)	(8)
01.	Badan PMPDP	-	-	-	-	-	-
02.	Badan Pusat Statistik	6 499 016 359	97,0	-	-	-	-
03.	Balai Taman Nasional Gunung Palung	11 396 700 485	99,8	-	-	331 222 806	99,8
04.	Bandara Rahadi Oesman	20 952 257 838	97,2	-	-	5 218 300 836	93,5
05.	Kantor Kemenerian Agama	44 966 735 845	106,7	-	-	702 524 662	93,4
06.	Kantor Pengawasan dan Pelayanan BC	4 577 705 628	116,6	-	-	-	-
07.	Kantor Pertahanan	7 168 586 574	98,1	-	-	1 494 204 979	73
08.	Kejaksaan Negeri	5 959 843 518	99,9	-	-	-	-
09.	Kesyahbandaran dan Otoritas Pelabuhan	2 739 126 896	86,7	-	-	811 626 960	88
10.	Komisi Pemilihan Umum	32 883 033 047	94,4	-	-	-	-
11.	KPP Pratama	8 929 672 437	104,2	-	-	-	-
12.	KPPN	1 413 614 404	99,2	-	-	-	-
13.	Lembaga Pemasarakatan	9 870 424 068	100,6	-	-	-	-
14.	Madrasah Aliyah Negeri 2 Ketapang	2 427 551 005	99,4	-	-	-	-
15.	Madrasah Aliyah Negeri Ketapang	5 274 682 468	97,7	-	-	-	-

Bersambung / Continued

Lanjutan Tabel/*Continued Table 9.7*

No	Instansi <i>Departement</i>	Rupiah Murni <i>State Budget</i>	Realisasi / <i>Realization</i>				
			%	Bantuan Luar Negeri <i>Foreign Loan</i>	%	PNBP <i>Non Tax Revenue</i>	%
(1)	(2)	(3)	(4)	(5)	(6)	(7)	(8)
	Jumlah sebelumnya	165 058 950 572	100,2	-	-	8 557 880 243	-
16.	Madrasah Ibtidaiyah Negeri Sungai Pelang	-	-	-	-	-	-
17.	Madrasah Tsanawiyah Negeri Ketapang	5 389 021 245	...	-	-	-	-
18.	Madrasah Tsanawiyah Negeri Sungai Besar	2 485 204 376	99,5	-	-	-	-
19.	Pengadilan Agama	2 683 494 325	98,8	-	-	-	-
20.	Pengadilan Negeri	3 970 988 950	99,6	-	-	-	-
21.	Politeknik Negeri	11 062 337 613	99,5	-	-	5 586 806 848	91,0
22.	Polres Ketapang	56 861 188 906	108,8	-	-	2 624 485 733	99,2
23.	Stasiun Meteorologi Rahadi Usman	1 244 442 974	99,1	-	-	-	-
24.	Unit Penyelenggara Pelabuhan Kendawangan	7 876 428 495	98,9	-	-	480 338 852	95,6
25.	Dinas Pertanian Tanaman Pangan & Peternakan	-	-	-	-	-	-
26.	Kantor Imigrasi Kelas III Ketapang	2 905 143 229	99,7	-	-	1 613 975 021	98,7
	Jumlah	259 537 200 685	104,1	-	-	18 863 486 697	91,8

Bersambung / *Continued*

Lanjutan Tabel/*Continued Table 9.7*

No	Instansi Departement	Realisasi / Realization			
		SBSN	%	Jumlah Total	%
(1)	(2)	(9)	(10)	(11)	(12)
01.	Badan PMPDP	-	-	-	-
02.	Badan Pusat Statistik	-	-	6 499 016 359	97,0
03.	Balai Taman Nasional Gunung Palung	-	-	11 727 923 291	99,8
04.	Bandara Rahadi Oesman	-	-	26 170 558 674	96,5
05.	Kantor Kemenerian Agama	-	-	45 669 260 507	106,5
06.	Kantor Pengawasan dan Pelayanan BC	-	-	4 577 705 628	116,6
07.	Kantor Pertanahan	-	-	8 662 791 553	92,6
08.	Kejaksaan Negeri	-	-	5 959 843 518	99,9
09.	Kesyahbandaran dan Otoritas Pelabuhan	-	-	3 550 753 856	86,9
10.	Komisi Pemilihan Umum	-	-	32 883 033 047	94,4
11.	KPP Pratama	-	-	8 929 672 437	104,2
12.	KPPN	-	-	1 413 614 404	99,2
13.	Lembaga Pemasarakatan	-	-	9 870 424 068	100,6
14.	Madrasah Aliyah Negeri 2 Ketapang	-	-	2 427 551 005	99,4
15.	Madrasah Aliyah Negeri Ketapang	-	-	5 274 682 468	97,7

Bersambung / *Continued*

Lanjutan Tabel/*Continued Table 9.7*

No	Instansi Departement	Realisasi / Realization			
		SBSN	%	Jumlah Total	%
(1)	(2)	(9)	(10)	(11)	(12)
	Jumlah sebelumnya	-	-	173 616 830 815	99,6
16.	Madrasah Ibtidaiyah Negeri Sungai Pelang	-	-	-	-
17.	Madrasah Tsanawiyah Negeri Ketapang	-	-	5 389 021 245	...
18.	Madrasah Tsanawiyah Negeri Sungai Besar	-	-	2 485 204 376	99,5
19.	Pengadilan Agama	-	-	2 683 494 325	98,8
20.	Pengadilan Negeri	-	-	3 970 988 950	99,6
21.	Politeknik Negeri	-	-	16 649 144 461	96,5
22.	Polres Ketapang	-	-	59 485 674 639	108,3
23.	Stasiun Meteorologi Rahadi Usman	-	-	1 244 442 974	99,1
24.	Unit Penyelenggara Pelabuhan Kendawangan	-	-	8 356 767 347	98,7
25.	Dinas Pertanian Tanaman Pangan & Peternakan	-	-	-	-
26.	Kantor Imigrasi Kelas III Ketapang	-	-	4 519 118 250	99,3
	Jumlah	-	-	278 400 687 382	103,1

Sumber/Source: KPPN Kabupaten Ketapang / *State Treasury Service Office Ketapang Regency*

**Tabel
Table 2.4.8**

**Realisasi Penerimaan Pajak Bumi dan Bangunan Menurut
Bulan Di Kabupaten Ketapang, 2019
Realization of Taxes Revenue by Month in Ketapang
Regency, 2019**

Bulan Month	Pedesaan Village	Perkotaan City	Perkebunan Plantation
(1)	(2)	(3)	(4)
1. Januari	32 204 820	48 307 230	-
2. Februari	28 500 589	42 226 319	-
3. Maret	77 120 552	117 679 755	192 950 380
4. April	60 986 293	103 980 190	-
5. Mei	70 588 358	173 845 593	-
6. Juni	62 500 800	136 286 115	20 194 168
7. Juli	180 786 320	397 065 240	214 627 176
8. Agustus	306 254 300	210 003 872	3 310 325 961
9. September	4 256 843 200	747 168 646	12 353 471 740
10. Oktober	332 000 120	221 843 992	29 122 823 192
11. November	110 255 201	153 630 070	28 494 729 527
12. Desember	100 236 854	133 874 652	4 455 805 184
2019	5 618 277 407	2 485 911 674	78 164 927 328
2018	2 813 216 018,26	5 446 432 809,74	68 512 333 302
Jumlah / Total 2017	-	-	62 566 087 784
2016	-	-	71 714 739 795
2015	-	-	43 434 119 823

Bersambung / Continued

Lanjutan Tabel/*Continued Table* 9.8

Bulan Month	Kehutanan <i>Forestry</i>	Pertambangan <i>Mineral</i>	Jumlah <i>Total</i>
(1)	(5)	(6)	(7)
1. Januari	-	-	-
2. Februari	-	-	-
3. Maret	1 370 000 000	308.337.200	1 871 287 580
4. April	-	-	-
5. Mei	-	-	-
6. Juni	-	1 310 917	21 505 085
7. Juli	42 032 563	-	256 659 739
8. Agustus	318.000.000	-	3 628 325 961
9. September	413.000.000	115 026 642	12 881 498 382
10. Oktober	6 211 000 000	492 064 000	35 825 887 192
11. November	4 005 000 000	15 500 007 757	47 999 737 284
12. Desember	1 502 132 400	1211 166 000	7 169 103 584
2019	13 861 164 963	17 627 912 516	109 654 004 807
2018	16 335 937 840	9 657 317 454	94 505 588 596
Jumlah / <i>Total</i> 2017	8 538 614 974	16 343 897 243	87 448 600 001
2016	13 313 115 756	20 910 490 645	105 938 346 196
2015	5 078 467 570	17 557 149 885	66 069 710 278

Sumber/*Source*: Badan Pendapatan Daerah Kabupaten Ketapang / *Regional Revenue Office Ketapang Regency*
KPP Pratama Ketapang / *Tax Service Office Pratama Ketapang Regency*

Tabel 2.4.9
Table**Realisasi Seluruh Penerimaan Pajak Pusat Menurut Bulan dan Jenis Pajak di Kabupaten Ketapang (Rp), 2019**
Actual Taxes Revenue by Month and Kind of Taxes in Ketapang Regency (Rp), 2019

Bulan Month	Pajak Langsung Tanpa Impor	Pajak Tak Langsung Impor	Pajak Impor	Jumlah	
(1)	(2)	(3)	(4)	(5)	
1. Januari	46 245 248 976	19 775 986 189	-	66 021 235 165	
2. Februari	21 350 561 023	17 905 105 235	-	39 255 666 258	
3. Maret	22 748 063 202	23 476 339 535	-	46 224 402 737	
4. April	30 398 953 554	20 762 644 956	-	51 161 598 510	
5. Mei	32 670 962 197	26 339 879 000	-	59 010 841 197	
6. Juni	26 418 755 325	16 968 563 509	-	43 387 318 834	
7. Juli	32 347 635 504	39 691 879 612	-	72 039 515 116	
8. Agustus	31 285 007 777	43 515 880 922	-	74 800 888 699	
9. September	26 085 824 415	30 402 365 697	-	56 488 190 112	
10. Oktober	33 638 142 309	35 903 793 831	-	69 541 936 140	
11. November	31 564 686 927	40 032 248 271	-	71 596 935 198	
12. Desember	40 579 015 527	51 806 412 378	-	92 385 427 905	
2019	375 332 856 736	366 581 099 135	-	741 913 955 871	
2018	312 443 328 838	357 277 177 460	-	669 720 506 298	
Jumlah / Total	2017	281 533 416 500	295 882 933 785	-	577 416 350 285
	2016	258 055 956 663	187 314 259 227	-	445 370 215 890
	2015	286 164 970 094	179 276 562 263	-	465 441 532 357

Sumber/Source: KPP Pratama Ketapang / Tax Service Office Pratama Ketapang Regency

PENDUDUK DAN KETENAGAKERJAAN POPULATION AND EMPLOYMENT

Profil Penduduk Kabupaten Ketapang Tahun 2019

Population Profile of Ketapang Regency 2019



Jumlah Penduduk : 512.883 jiwa

Population : 512.883 people



**Tingkat Partisipasi Angkatan
Kerja (TPAK) : 65,36 %**



**Tingkat Pengangguran Terbuka
(TPT) : 4,53 %**

PENJELASAN TEKNIS

1. Penduduk Indonesia adalah semua orang yang berdomisili di wilayah teritorial Indonesia selama 6 bulan atau lebih dan atau mereka yang berdomisili kurang dari 6 bulan tetapi bertujuan menetap.
2. Laju pertumbuhan penduduk adalah angka yang menunjukkan persentase pertambahan penduduk dalam jangka waktu tertentu.
3. Kepadatan penduduk adalah rasio banyaknya penduduk per kilometer persegi.
4. Rasio jenis kelamin adalah perbandingan antara penduduk laki-laki dan penduduk perempuan pada suatu wilayah dan waktu tertentu. Biasanya dinyatakan dengan banyaknya penduduk laki-laki untuk 100 penduduk perempuan.
5. Distribusi penduduk adalah pola persebaran penduduk di suatu wilayah, baik berdasarkan batas-batas geografis maupun berdasarkan batas-batas administrasi pemerintahan.
6. Komposisi penduduk adalah pola persebaran penduduk menurut karakteristiknya, contoh: penduduk menurut kelompok umur, penduduk menurut jenis kelamin.

TECHNICAL NOTES

1. *The population of Indonesia are all residents of the entire territory of Indonesia who have stayed for six months or longer, and those who intended to stay more than six months even though their length of stay is less than six months.*
2. *Population growth is the number that show percentage of population growth within a specified period.*
3. *Population density is ratio of population per square kilometer.*
4. *Sex ratio is the ratio of males population to females population in a given area and time, usually expressed as the number of males for every 100 females.*
5. *Population distribution is the pattern of population distribution in an area, either by geographic boundaries or by government administrative boundaries.*
6. *Population composition is the pattern of population distribution by its characteristics, example: population by age group, population by sex*

7. Rumah tangga adalah seseorang atau sekelompok orang yang mendiami sebagian atau seluruh bangunan fisik/sensus dan biasanya tinggal bersama serta pengelolaan makan dari satu dapur. Yang dimaksud makan dari satu dapur adalah jika pengurusan kebutuhan sehari-harinya dikelola bersama-sama menjadi satu.
 8. Anggota rumah tangga adalah semua orang yang biasanya bertempat tinggal di suatu rumah tangga, baik yang berada di rumah pada waktu pencacahan maupun yang sementara tidak ada.
 9. Penduduk usia kerja adalah penduduk yang berumur 15 tahun ke atas.
 10. Angkatan kerja adalah penduduk usia kerja (15 tahun ke atas) yang bekerja, punya pekerjaan namun sementara tidak bekerja, dan pengangguran.
 11. Bekerja adalah kegiatan ekonomi yang dilakukan oleh seseorang dengan maksud memperoleh atau membantu memperoleh pendapatan atau keuntungan dan lamanya bekerja paling sedikit 1 jam secara terus menerus dalam seminggu yang lalu (termasuk pekerja keluarga tanpa upah yang membantu dalam suatu usaha/kegiatan ekonomi).
7. *Household is an individual or group of people living in a physical/census building unit or part of it and usually commit on a common provision for food and other essentials of living. Common provision for food means one organising daily needs for all of household members.*
 8. *Household member are those who usually lives in a household regardless of their location at the time of enumeration.*
 9. *Working age population is persons of 15 years and over.*
 10. *Labor force or economically active are persons of 15 years and over, who in the previous week were working, temporarily absent from work but having jobs, and unemployment.*
 11. *Working is economic activity conducted by a person and intended to earn income by doing work or helping to do work at least one hour continuously during the reference week (including unpaid family worker/s for any economic activity).*

12. Jumlah jam kerja seluruhnya adalah jumlah jam kerja yang digunakan untuk bekerja (tidak termasuk jam kerja istirahat resmi dan jam kerja yang digunakan untuk hal-hal di luar pekerjaan).
 13. Lapangan usaha adalah bidang kegiatan dari pekerjaan/tempat bekerja di mana seseorang bekerja. Klasifikasi lapangan usaha mengikuti Klasifikasi Baku Lapangan Usaha Indonesia (KBLI) dalam 1 digit.
 14. Status pekerjaan adalah kedudukan seseorang dalam unit usaha/kegiatan dalam melakukan pekerjaan.
 15. Berusaha sendiri tanpa dibantu orang lain adalah bekerja atau berusaha dengan menanggung risiko secara ekonomis, yaitu dengan tidak kembalinya ongkos produksi yang telah dikeluarkan dalam rangka usahanya tersebut, serta tidak menggunakan pekerja dibayar maupun pekerja tak dibayar, termasuk yang sifat pekerjaannya memerlukan teknologi atau keahlian khusus.
 16. Berusaha dibantu buruh tidak tetap/buruh tidak dibayar adalah bekerja atau berusaha atas risiko sendiri, dan menggunakan buruh/pekerja tak dibayar dan atau buruh/pekerja tidak tetap.
12. *Total working hours is the total hours spent by an employee to perform all jobs (excluding the time used for other activities which are not classified as work).*
 13. *Industry is field of a person's activity or establishment. The classification of industries follows the Indonesia Standard Industrial Classification (KBLI) in one digit.*
 14. *Employment status is the status of a person at his place of work or establishment where he was employed.*
 15. *Own-account worker is a person who works at his own risk without assisted by paid per mount worker or unpaid worker include technical job or skill job.*
 16. *Employer assisted by temporary workers/unpaid worker is a person who works at his own risk and assisted by temporary worker/unpaid worker.*

17. Berusaha dibantu buruh tetap/ buruh dibayar adalah berusaha atas risiko sendiri dan mempekerjakan paling sedikit satu orang buruh/pekerja tetap yang dibayar.
18. Buruh/karyawan/pegawai adalah seseorang yang bekerja pada orang lain atau instansi/kantor/ perusahaan secara tetap dengan menerima upah/gaji baik berupa uang maupun barang. Buruh yang tidak mempunyai majikan tetap, tidak digolongkan sebagai buruh/karyawan, tetapi sebagai pekerja bebas. Seseorang dianggap memiliki majikan tetap jika memiliki 1 (satu) majikan (orang/ rumah tangga) yang sama dalam sebulan terakhir, khusus pada sektor bangunan batasannya tiga bulan. Apabila majikannya instansi/lembaga, boleh lebih dari satu.
19. Pekerja bebas adalah seseorang yang bekerja pada orang lain/ majikan/institusi yang tidak tetap (lebih dari 1 majikan dalam sebulan terakhir) di usaha pertanian baik berupa usaha rumah tangga maupun bukan usaha rumah tangga, ataupun di nonpertanian atas dasar balas jasa dengan menerima upah atau imbalan baik berupa uang maupun borongan.
17. *Employer assisted by permanent workers/paid workers is a person who does his business at her/his own risk at least one assisted by paid permanent worker.*
18. *Employee is a person who work permanently for other people or institution/office/ company and gains some money/cash or goods as wage/salary. Labor who have no permanent employer is not categorized as a laborer/ worker/employee but casual worker. A laborers in general is considered to have a permanent employer if he has the same employer during the past month, particularly for building construction sector is 3 months. If the employer is an institution, more than 1 (one) employer is allowed.*
19. *Casual employee is a person who does not work permanently for other people/employer/ institution(more than 1 employer during the last 1 month) in agricultural sector, either home industry or not home industry, or in non-agricultural sector based on remuneration paid with money or goods, and based on daily or contact payment system.*

20. Pekerja tak dibayar adalah seseorang yang bekerja membantu usaha untuk memperoleh penghasilan/keuntungan yang dilakukan oleh salah seorang anggota rumah tangga atau bukan anggota rumah tangga tanpa mendapat upah/gaji baik berupa uang maupun barang.
20. *Unpaid worker is a person who intended to work without pay either with money or good, in an establishment run by other members of the family, relative or neighbour.*

<https://ketapangkab.bps.go.id>

ULASAN**DESCRIPTION****Penduduk**

Berdasarkan hasil proyeksi penduduk tahun 2019 jumlah penduduk Kabupaten Ketapang diprediksi sebanyak 512.783 jiwa. Kecamatan dengan tingkat kepadatan penduduk terpadat adalah Kecamatan Delta Pawan yaitu sekitar 1.334 jiwa per Km², sedangkan kecamatan dengan tingkat kepadatan penduduk terjarang adalah Kecamatan Hulu Sungai, yang hanya dihuni sekitar 3 jiwa per Km².

Berdasarkan hasil proyeksi penduduk tahun 2010-2035, pada tahun 2019 Kabupaten Ketapang memiliki angka seks rasio sekitar 107. Artinya, untuk setiap 100 penduduk perempuan, terdapat 107 penduduk laki laki di kabupaten Ketapang. Selain itu laju pertumbuhan penduduk (LPP) di Kabupaten Ketapang tahun 2010-2019 diprediksi sekitar 2,00 persen, 0,03 persen lebih rendah dari LPP periode 2000-2010.

Jika dilihat dari distribusi penduduk per kabupaten maka kecamatan Delta Pawan merupakan kecamatan yang memiliki penghuni terbanyak yaitu sekitar 19,25 persen. Sedangkan jika dilihat berdasarkan distribusi kelompok umur hasil proyeksi penduduk, 10,05 persen penduduk Kabupaten Ketapang masuk kedalam kelompok umur 5-9 tahun (tabel 3.1.2). Kondisi ini mencerminkan cukup

Population

Based on the results of population projections in 2019 the population of Ketapang Regency is predicted to be 512,783 inhabitants. The most densely populated sub-district is Delta Pawan, which is around 1,334 people per Km², while the district with the least densely populated level is the Hulu Sungai Subdistrict, which is only inhabited by about 3 people per Km².

Based on 2010-2035 population projections results, in 2019 Ketapang District has a sex ratio of around 107. That is, for every 100 female residents, there are 107 male residents in Ketapang Regency. In addition, the population growth rate (PGR) in Ketapang Regency in 2010-2019 is predicted to be around 2.00 percent, 0.03 percent lower than the LPP period 2000-2010.

When viewed from the distribution of population per district, the Delta Pawan sub-district is the district that has the most inhabitants, which is around 19.25 percent. Meanwhile, if viewed based on the distribution of the age group population projection results, 10.05 percent of the population of Ketapang Regency belongs to the age group of 5-9 years (table 3.1.2). This condition reflects the considerable population of children

banyaknya penduduk usia anak 5-9 tahun. *aged 5-9 years.*

Ketenagakerjaan

Persentase pencari kerja yang terdaftar di Dinas Sosial, Tenaga Kerja, dan Transmigrasi pada tahun 2019 didominasi oleh pencari kerja merupakan laki-laki, yaitu sekitar 58,92 persen sedangkan sisanya sekitar 41,08 persen merupakan perempuan. Menurut latar belakang pendidikan para pencari kerja tersebut, tercatat 49,91 persen pencari kerja merupakan lulusan SMA atau sederajat. Hal ini menunjukkan pada tahun 2019 banyaknya penduduk Kabupaten Ketapang yang memilih mencari kerja setelah lulus dari jenjang pendidikan SMA atau sederajat.

Tingkat pengangguran terbuka di Kabupaten Ketapang pada tahun 2019 adalah sebesar 4,52 persen dari total seluruh penduduk usia angkatan kerja (15 tahun ke atas). Dari angka tersebut 62,88 persen pengangguran terbuka adalah laki-laki dan sisanya 37,12 persen adalah wanita.

Employment

The percentage of job seekers registered with the Social, Labor, and Transmigration Services in 2019 was dominated by job seekers who were male, which was around 58.92 percent while the remaining 41.08 percent were women. According to the educational background of the job seekers, 49.91 percent of job seekers recorded were high school graduates or equivalent. This shows that in 2019 the population of Ketapang Regency chose to look for work after graduating from high school or equivalent.

The open unemployment rate in Ketapang Regency in 2019 is 4.52 percent of the total population of the workforce age group (15 years and above). Of that number 62.88 percent of open unemployment are men and the remaining 37.12 percent are women.

**3.1 PENDUDUK
POPULATION**

Tabel 3.1.1 Penduduk, Laju Pertumbuhan Penduduk per Tahun, Distribusi Persentase Penduduk, Kepadatan Penduduk, Rasio Jenis Kelamin Penduduk Menurut Kecamatan di Kabupaten Ketapang, 2019
Population, Annual Population Growth Rate, Percentage Distribution of Population, Population Density, and Population Sex Ratio by Subdistrict in Ketapang Regency, 2019

Kecamatan Subdistrict	Penduduk (ribu) Population (thousand)	Laju Pertumbuhan Penduduk per Tahun 2010–2019
		Annual Population Growth Rate (%) 2010–2019
(1)	(3)	(5)
Kendawangan	38 800	1,95
Manis Mata	35 526	4,10
Marau	14 640	2,28
Singkup	6 891	1,22
Air Upas	20 935	2,56
Jelai Hulu	16 578	0,61
Tumbang Titi	23 753	0,19
Pemahan	5 153	1,61
Sungai Melayu Rayak	12 833	1,04
Matan Hilir Selatan	34 740	1,41
Benua Kayong	44 463	2,59
Matan Hilir Utara	16 848	1,46
Delta Pawan	98 696	3,59
Muara Pawan	14 615	1,18
Nanga Tayap	28 756	0,46
Sandai	28 857	1,80
Hulu Sungai	11 741	0,15
Sungai Laur	19 053	1,42
Simpang Hulu	31 795	1,44
Simpang Dua	8 110	0,82
Ketapang		
Hasil Registrasi/Registration Result	573 074	
Hasil Proyeksi ¹ /Projection Result ¹	512 783	2,00

Bersambung/Continued

Lanjutan Tabel/Continued Table 3.1.1

Kecamatan Subdistrict	Persentase Penduduk Percentage of Total Population	Kepadatan Penduduk per km ² Population Density per sq.km
(1)	(9)	(10)
Kendawangan	7,57	7
Manis Mata	6,93	12
Marau	2,86	13
Singkup	1,34	30
Air Upas	4,08	26
Jelai Hulu	3,23	12
Tumbang Titi	4,63	20
Pemahan	1,00	16
Sungai Melayu Rayak	2,50	105
Matan Hilir Selatan	6,77	19
Benua Kayong	8,67	127
Matan Hilir Utara	3,29	23
Delta Pawan	19,25	1 334
Muara Pawan	2,85	24
Nanga Tayap	5,61	17
Sandai	5,63	16
Hulu Sungai	2,29	3
Sungai Laur	3,72	12
Simpang Hulu	6,20	10
Simpang Dua	1,58	8
Ketapang		
Hasil Registrasi/Registration Result		18
Hasil Proyeksi ¹ /Projection Result ¹	100	16

Bersambung/Continued

Lanjutan Tabel/*Continued Table 3.1.1*

Kecamatan <i>Subdistrict</i>	Rasio Jenis Kelamin <i>Population Sex Ratio</i>
(1)	(10)
Kendawangan	110
Manis Mata	111
Marau	110
Singkup	113
Air Upas	113
Jelai Hulu	108
Tumbang Titi	111
Pemahan	110
Sungai Melayu Rayak	120
Matan Hilir Selatan	104
Benua Kayong	101
Matan Hilir Utara	103
Delta Pawan	100
Muara Pawan	102
Nanga Tayap	111
Sandai	108
Hulu Sungai	114
Sungai Laur	114
Simpang Hulu	113
Simpang Dua	113
Ketapang	
Hasil Registrasi/ <i>Registration Result</i>	108
Hasil Proyeksi ¹ / <i>Projection Result</i> ¹	107

Catatan/*Note*: ¹Data dari Hasil Proyeksi Penduduk Indonesia 2010–2035 (Pertengahan tahun/Juni)/*Data from the result of Indonesia Population Projection 2010–2035 (mid year/June)*

Sumber/*Source*: Dinas Kependudukan dan Pencatatan Sipil Kabupaten Ketapang dan BPS Kabupaten Ketapang/*Population and Civil Registration Agency of Ketapang Regency and BPS-Statistics of Ketapang Regency*

Tabel 3.1.2 **Jumlah Penduduk Menurut Kelompok Umur dan Jenis Kelamin (Jiwa), 2019**
Table **Population by Age Group and Sex (Person), 2019**

Kelompok Umur Age Group	Penduduk/Population (Jiwa/Person)		
	Laki-Laki Male	Perempuan Female	Jumlah Total
(1)	(2)	(3)	(4)
0 – 4	25 673	24 309	49 982
5 – 9	26 424	25 124	51 548
10 – 14	23 635	21 997	45 632
15 – 19	22 347	21 159	43 506
20 – 24	21 923	20 771	42 694
25 – 29	23 117	22 184	45 301
30 – 34	22 136	21 353	43 489
35 – 39	21 683	21 111	42 794
40 – 44	20 282	18 395	38 677
45 – 49	17 239	14 568	31 807
50 – 54	13 260	10 921	24 181
55 – 59	9 807	8 531	18 338
60 – 64	7 220	6 434	13 654
65 – 69	4 637	4 383	9 020
70 – 74	2 937	3 033	5 970
75 +	2 989	3 201	6 190
2019	265 309	247 474	512 783
2018	260 789	243 219	504 008
Jumlah/ Total	2017	238 782	495 087
	2016	234 302	485 118
	2015	229 758	475 985

Sumber/Source: BPS, Proyeksi Penduduk Indonesia 2010–2035/BPS-Statistics Indonesia, Indonesia Population Projection 2010–2035

**3.2 KETENAGAKERJAAN
EMPLOYMENT**

Tabel 3.2.1 Jumlah Penduduk Berumur 15 Tahun Keatas Menurut Jenis Kegiatan Selama Seminggu yang Lalu dan Jenis Kelamin di Kabupaten Ketapang, 2019
Population Aged 15 Years and Over by Type of Activity During The Previous Week and Sex in Ketapang Regency/ Municipality, 2019

Kegiatan Utama <i>Main Activity</i>	Jenis Kelamin/Sex		
	Laki-Laki <i>Male</i>	Perempuan <i>Female</i>	Jumlah <i>Total</i>
(1)	(2)	(3)	(4)
Angkatan Kerja <i>Economically Active</i>	162 082	77 694	239 776
Bekerja/ <i>Working</i>	155 256	73 665	228 921
Pengangguran Terbuka <i>Unemployment</i>	6 826	4 029	10 855
Bukan Angkatan Kerja <i>Economically Inactive</i>	28 122	98 943	127 065
Sekolah/ <i>Attending School</i>	12 861	12 468	25 329
Mengurus Rumah Tangga <i>Housekeeping</i>	6 572	82 302	88 874
Lainnya/ <i>Others</i>	8 689	4 173	12 862
Jumlah/Total	190 204	176 637	366 841

Sumber/Source: BPS, Survei Angkatan Kerja Nasional (Sakernas) Agustus/BPS-Statistics Indonesia, August National Labor Force Survey

Tabel
Table 3.2.2

Penduduk Berumur 15 Tahun ke Atas Menurut Pendidikan Tertinggi yang Ditamatkan dan Jenis Kegiatan Selama Seminggu yang Lalu di Kabupaten Ketapang, 2019
Population 15 Years of Age and Over by Educational Attainment and Type of Activity During the Previous Week in Ketapang Regency, 2019

Pendidikan Tertinggi yang Ditamatkan ¹ <i>Educational Attainment¹</i>	Angkatan Kerja/ <i>Economically Active</i>			Persentase Bekerja terhadap Angkatan Kerja <i>Percentage of Working to Economically Active</i>
	Bekerja <i>Working</i>	Pengangguran ² <i>Unemployment²</i>	Jumlah Angkatan Kerja <i>Total of Economically Active</i>	
(1)	(2)	(3)	(4)	(5)
0	118 528	2 000	120 528	98,34
1	43 311	2 067	45 378	95,44
2	50 911	6 346	57 257	88,92
3	16 171	442	16 613	97,34
Jumlah/Total	228 921	10 855	239 776	95,47

Bersambung/*Continued*

Lanjutan Tabel/*Continued Table* 3.2.2

Pendidikan Tertinggi yang Ditamatkan¹ <i>Educational Attainment¹</i>	Bukan Angkatan Kerja <i>Not Economically Active</i>	Jumlah Total	Persentase Angkatan Kerja terhadap Penduduk Usia Kerja <i>Percentage of Economically Active to Working Age Population</i>
(1)	(6)	(7)	(8)
0	62 233	182 761	65,95
1	38 452	83 830	54,13
2	23 843	81 100	70,60
3	25 37	19 150	86,75
Jumlah/Total	127 065	366 841	65,36

Catatan/Note: ¹ 0. ≤ Sekolah Dasar (SD)/≤ *Primary School*
 1. Sekolah Menengah Pertama/*Junior High School*
 2. Sekolah Menengah Atas/*Senior High School*
 3. Perguruan Tinggi/*Collage*
² 1. Mencari pekerjaan/*Looking for work*
 2. Mempersiapkan usaha/*Establishing a new business/firm*
 3. Merasa tidak mungkin mendapat pekerjaan/*Hopeless of job*
 4. Sudah punya pekerjaan tetapi belum mulai bekerja/*Have a job in future start*

Sumber/Source: BPS, Survei Angkatan Kerja Nasional (Sakernas) Agustus/BPS-Statistics Indonesia, August National Labor Force Survey

Tabel
Table 3.2.3**Penduduk Berumur 15 Tahun Ke Atas yang Bekerja Selama Seminggu yang Lalu Menurut Status Pekerjaan Utama dan Jenis Kelamin di Kabupaten Ketapang, 2019**
Population 15 Years of Age and Over who Worked During The Previous Week by Main Employment Status and Sex in Ketapang Regency, 2019

Status Pekerjaan Utama Main Employment Status	Laki-Laki Male	Perempuan Female	Jumlah Total
(1)	(2)	(3)	(4)
Berusaha sendiri <i>Own account worker</i>	31 176	15 145	46 321
Berusaha dibantu buruh tidak tetap/buruh tidak dibayar <i>Employer assisted by temporary worker/unpaid worker</i>	24 785	6 092	30 877
Berusaha dibantu buruh tetap/buruh dibayar <i>Employer assisted by permanent worker/paid worker</i>	6 723	531	7 254
Buruh/Karyawan/Pegawai/ <i>Employee</i>	71 817	28 293	100 110
Pekerja bebas <i>Casual worker</i>	16 663	292	16 955
Pekerja keluarga/tak dibayar <i>Family worker/unpaid worker</i>	4 092	23 312	27 404
Jumlah/Total	155 256	73 665	228 921

Sumber/Source: BPS, Survei Angkatan Kerja Nasional (Sakernas) Agustus/BPS-Statistics Indonesia, August National Labor Force Survey

Tabel
Table 3.2.4

Jumlah Pencari Kerja Terdaftar Menurut Jenis Kelamin (Orang), 2019
Number of Registered Labour Force Who Looking for Job by Sex (Person), 2019

Bulan Month	Penduduk/Population (Jiwa/Person)		
	Laki-Laki Male	Perempuan Female	Jumlah Total
(1)	(2)	(3)	(4)
Januari	430	418	848
Februari	73	53	126
Maret	78	66	144
April	84	33	117
Mei	99	27	126
Juni	150	84	234
Juli	95	58	153
Agustus	96	39	135
September	92	34	126
Oktober	77	67	144
November	61	47	108
Desember	39	32	71
2019	1 374	958	2 332
2018	1 238	901	2 139
Jumlah/ Total 2017	2 935	2 811	5 746
2016	-	-	574
2015	-	-	574

Sumber/Source: Dinas Tenaga Kerja dan Transmigrasi Kabupaten Ketapang/Manpower and Transmigration Office of Ketapang Regency

Tabel
Table 3.2.5**Jumlah Pencari Kerja Menurut Pendidikan dan Jenis Kelamin (Orang), 2019**
Number of Registered Labour Force Who Looking for Job by Education and Sex (Person), 2019

Bulan Month	Tidak Tamat SD	SD / Elementary	SMP / Junior High	SMA / Senior High
(1)	(2)	(3)	(4)	(5)
Januari	18	33	57	282
Februari	-	31	21	56
Maret	6	18	20	78
April	2	29	15	61
Mei	3	29	10	76
Juni	3	27	48	143
Juli	1	7	9	118
Agustus	-	5	15	85
September	1	7	12	85
Oktober	1	5	9	88
November	-	4	3	51
Desember	-	-	10	41
2019	35	195	229	1 164
2018	39	37	135	1 047
Jumlah/ Total	2017	143	49	131
	2016	13	22	107
	2015	13	22	107

Bersambung / *Continued*

Lanjutan Tabel/*Continued Table 3.2.2*

Bulan Month	Akademi Diploma	Sarjana / Degree	Jumlah / Total
(1)	(6)	(7)	(8)
Januari	147	311	848
Februari	14	4	126
Maret	12	10	144
April	4	6	117
Mei	3	5	126
Juni	7	6	234
Juli	9	9	153
Agustus	10	20	135
September	9	12	126
Oktober	27	14	144
November	24	26	108
Desember	5	15	71
2019	271	438	2 332
2018	420	511	2 139
Jumlah/ Total	2017	1 061	1 542
	2016	103	67
	2015	103	67

Sumber/*Source*: Dinas Tenaga Kerja dan Transmigrasi Kabupaten Ketapang/*Manpower and Transmigration Office of Ketapang Regency*

Tabel 3.2.6 Jumlah Paket Pelatihan Pada Kursus Latihan Kerja di Kabupaten Ketapang, 2019
Table *Number Set of Training on Job Training Course in Ketapang Regency, 2019*

No	Jenis Pelatihan <i>Kind of Job Training</i>	Institusional <i>Institutional</i>	Non Institusional <i>Uninstitutional</i>
(1)	(2)	(3)	(4)
1	Otomotif (Servis Sepeda Motor Konvensional)	2	-
2	Otomotif (Pemeliharaan Kendaraan Ringan/mobil Sistem Konvensional)	2	-
3	Listrik (Pemasangan Instalasi Listrik Bangunan Sederhana)	5	-
4	Menjahit Pakaian dengan Mesin	9	-
5	Processing (Pengolahan Ikan)	2	-
6	Pertanian (Pembibitan Sayuran Organik)	1	-
7	Teknologi Informasi dan Komunikasi (TIK)	12	-
8	Las (Pengelasan SMAW 3 G)	4	-
Jumlah / Total		37	-

Catatan/Note: : 1 Paket = 16 Orang Peserta

Sumber/Source: Dinas Tenaga Kerja dan Transmigrasi Kabupaten Ketapang/*Manpower and Transmigration Office of Ketapang Regency*

Tabel
Table 3.2.7

Jumlah Perusahaan dan Pekerja Menurut Lapangan Usaha di Kabupaten Ketapang, 2019
Number of Establishment and Employee by Industrial Origin in Ketapang Regency, 2019

Lapangan Usaha <i>Establishment Sector</i>	Jumlah Perusahaan <i>Number of Establishment</i>	Pekerja WNI <i>Domestic Employee</i>		Pekerja WNA <i>Foreign Employee</i>		Jumlah Pekerja <i>Number of Employee</i>
		L / M	P / F	L / M	P / F	
(1)	(2)	(3)	(4)	(5)	(6)	(7)
1 Pertanian, Perkebunan, Kehutanan	91	46 448	18 727	38	-	65 213
2 Pertambangan & Penggalian	10	2 144	196	60	4	2 404
3 Industri	26	3 754	892	444	4	5 094
4 Listrik, Gas & Air	10	412	103	6	-	521
5 Konstruksi / Bangunan	30	2 341	113	433	3	2 890
6 Perdagangan	68	765	343	-	-	1 108
7 Perhubungan/ Angkutan	12	1 007	34	2	-	1 043
8 Jasa Keuangan	39	1 499	320	-	-	1 819
9 Jasa Kemasyarakatan	25	547	29	-	-	646
2019	311	58 917	20 827	983	11	80 738
2018	306	58 601	20 804	471	8	80 190
Jumlah/ Total 2017	280	55 003	17 889	512	12	73 416
2016	249	49 885	16 540	376	17	66 818
2015	249	49 885	16 540	376	17	66 818

Sumber/Source: Dinas Tenaga Kerja dan Transmigrasi Kabupaten Ketapang/Manpower and Transmigration Office of Ketapang Regency

Tabel 3.2.8 Penyaluran Tenaga Kerja Menurut Pendidikan di Kabupaten Ketapang, 2019
Table 3.2.8 *Distribution of Labour Forces by Education (Orang / Person), Ketapang Regency 2019*

Bulan Month	Tidak / Belum Tamat SD Not finished elementary	SD Elementary	SMP Junior High	SMA / Senior High	Akademi & Sarjana Diploma & Degree	Jumlah Total
(1)	(2)	(3)	(4)	(5)	(6)	(7)
Januari	1	3	2	30	14	50
Februari	-	-	-	-	-	-
Maret	-	-	-	-	-	-
April	-	-	-	-	-	-
Mei	5	9	27	102	37	180
Juni	12	65	85	244	119	525
Juli	-	3	6	60	38	107
Agustus	-	4	6	63	27	100
September	-	-	-	-	-	-
Oktober	1	8	19	104	17	149
November	2	33	35	242	113	425
Desember	4	24	18	213	41	300
2019	25	149	198	1 058	406	1 836
2018	31	29	94	777	457	1 386
Jumlah/ Total	139	49	123	2 593	1 622	4 526
2016¹	13	25	90	601	195	924
2015	13	25	90	601	195	924

Catatan/Note: ¹Data Tahun 2015

Sumber/Source: Dinas Tenaga Kerja dan Transmigrasi Kabupaten Ketapang/Manpower and Transmigration Office of Ketapang Regency

Tabel
Table 3.2.9

Tingkat Partisipasi Angkatan Kerja (TPAK) dan Tingkat Pengangguran Terbuka (TPT) Kabupaten Ketapang (%), 2015-2019
Tingkat Partisipasi Angkatan Kerja (TPAK) dan Tingkat Pengangguran Terbuka (TPT) Kabupaten Ketapang (%), 2015-2019

Tahun	TPAK / LPFR	TPT / UR
(1)	(2)	(3)
2015	67,83	4,29
2016	67,83	4,29
2017	59,76	3,97
2018	66,20	3,23
2019	65,36	4,53

Sumber/Source: Badan Pusat Statistik Provinsi Kalimantan Barat/BPS-Statistics of Kalimantan Barat Province

Tabel 3.2.10 **Kebutuhan Hidup Layak (KHL) Pekerja Lajang di Kabupaten Ketapang (Rupiah per Bulan), 2015 – 2019**
Table *Reasonable Necessity of Single Worker in Ketapang Regency 2015 – 2019*

Bulan <i>Month</i>	2015	2016	2017	2018	2019
(1)	(2)	(3)	(4)	(5)	(6)
Januari	2 207 400	2 309 500	2 410 451	2 411 951	2 649 100
Februari	2 227 980	2 328 100 ¹	2 490 203	2 410 904	2 647 100
Maret	2 219 765	2 420 800 ¹	2 551 400	2 561 991	2 780 100
April	2 282 710	2 490 900 ¹	2 500 015	2 909 916	2 890 000
Mei	2 311 725	2 765 825 ¹	2 940 237	2 959 717	2 930 100
Juni	2 462 100	2 775 300 ¹	2 950 149	2 959 819	3 010 000
Juli	2 511 415	2 505 420 ¹	2 650 100	2 860 629	3 195 100
Agustus	2 548 100	2 589 325 ¹	2 530 705	2 991 806	3 257 000
September	2 449 552	2 450 100 ¹	2 459 340	2 599 847	3 337 000
Oktober	2 475 045	2 404 035 ¹	2 470 211	2 587 917	3 528 000
November	2 155 380	2 570 325 ¹	2 519 452	2 968 853	3 655 000
Desember	2 621 851	2 703 451 ¹	2 850 300	2 967 902	3 730 000
Rata-rata/ Average	2 372 752	2 372 752	2 526 090	2 610 214	3 134 042

Catatan/Note: ¹ Merupakan data revisi

Sumber/Source: Dinas Tenaga Kerja dan Transmigrasi Kabupaten Ketapang/Manpower and Transmigration Office of Ketapang Regency

Tabel
Table 3.2.11

**Upah Minimum Kabupaten Pekerja di Kabupaten
Ketapang Menurut Lapangan Usaha, 2015-2019**
*Regional Minimum Wage in Ketapang Regency by Sector
2015 – 2019*

Sektor Sector	UMK				
	2015	2016	2017	2018	2019
(1)	(2)	(3)	(4)	(5)	(6)
1 Pertanian	1 980 000	2 007 000	2 050 000	2 562 000	2 638 000
2 Pertambangan dan Penggalian	1 800 000	2 007 000	2 050 000	2 439 300	2 636 000
3 Industri	1 800 000	2 110 000	2 172 500	2 283 000	2 636 000
4 Konstruksi	1 800 000	2 110 000	2 172 500	2 283 000	2 636 000
5 Listrik dan Gas	1 800 000	2 110 000	2 172 500	2 283 000	2 638 000
6 Perdagangan	1 800 000	2 110 000	2 172 500	2 283 000	2 638 000
7 Angkutan	1 800 000	2 110 000	2 172 500	2 283 000	2 636 000
8 Keuangan	1 800 000	2 110 000	2 172 500	2 283 000	2 636 000
9 Jasa-jasa Masyarakat	1 800 000	2 110 000	2 172 500	2 439 300	2 636 000

Sumber/Source: Dinas Tenaga Kerja dan Transmigrasi Kabupaten Ketapang/Manpower and Transmigration Office of Ketapang Regency

Tabel
Table 3.2.12**Jumlah Rumah Tangga Transmigran Menurut Kecamatan dan Lokasi di Kabupaten Ketapang, 2019**
Number of Transmigrant Household by Sub-District and Location in Ketapang Regency, 2019

Kecamatan District	Lokasi Location	Rumah Tangga Household	Jiwa Person
(1)	(2)	(3)	(4)
1. Kendawangan	1. Membuluh I	100	241
	2. Membuluh II	134	534
	3. Kendawangan I	136	477
	4. Kendawangan III	-	-
	5. Sukaraja SP 9 AMS	430	1884
	6. Sukaraja SP 7 AMS	410	1806
	7. Sukaraja SP 8 AMS	400	1421
	8. Banjarsari	100	282
2. Manis Mata	1. Air Dekakah SP 7 PPS	468	1938
	2. Belian Sungsang SP 10 PPS	562	2051
3. Singkup	1. Sukaraja SP 1 AMS	366	1580
	2. Sukaraja SP 2 AMS	500	1669
	3. Sukaraja SP 5 AMS	420	1758
	4. Sukaraja SP 6 AMS	502	2144
	5. Sukaraja SP 3 AMS	395	1667
	6. Sukaraja SP 4 AMS	390	1772
4. Air Upas	1. Sarang Membuluh SP 1 PPS	501	2138
	2. Perimping SP 5 PPS	500	2200
	3. Sekuningan SP 2 PPS	298	1101
	4. Lumpak SP 6 PPS	322	1262
	5. Batu Tanda SP 3 PPS	259	1419
	6. Air Durian SP 4 PPS	502	2233
	7. Gahang SP 8 PPS	419	1622
	8. Kuning SP 9 PPS	138	617

Bersambung / Continued

Lanjutan Tabel/*Continued Table 3.2.10*

Kecamatan <i>District</i>	Lokasi <i>Location</i>	Rumah Tangga <i>Household</i>	Jiwa <i>Person</i>
(1)	(2)	(3)	(4)
5. Tumbang Titi	1. Sei Miyang SP 1 SLA	286	959
	2. Batu Tajam SP 2 BMI	456	1904
	3. Semayok SP 2 SLA	383	1288
	4. Mambuk SP 3 BMI	450	1560
	5. Abut Bekake SP 5 SLA	490	2039
	6. Pemuatan Batu SP 4 BMI	500	1615
	7. Pengatapan SP 1 BMI	472	2014
6. Sungai Melayu Rayak	1. Sei Melayu SP 1 DSN	372	1360
	2. Sei Melayu SP 3 DSN	321	1277
	3. Sei Melayu SP 4 DSN	257	1225
	4. Sei Melayu SP 2 DSN	405	1672
	5. Jairan SP 5 DSN	393	1592
	6. Kepuluk SP 6 DSN	267	912
	7. Sei Melayu SP 7 DSN	493	2058
	8. Sei Melayu SP 8 DSN	343	1502
7. Nanga Tayap	1. Sumber Priangan	200	1146
	2. Sei Keli I	262	997
	3. Sei Keli II	200	833
	4. Sei Keli III	300	1240
	5. Siantau SP 3 SLA	500	2250
	6. Geronggang SP 4 SLA	100	379
	7. Sumber Suka IIIA	100	358
8. Sandai	1. Sumber Resmi IA	88	264
	2. Sumber Rejo	173	634
9. Matan Hilir Selatan	1. Pematang Gadung	-	-
	2. Sungai Besar	341	1281
	3. Sungai Pelang	200	797
10. Sungai Laur	1. Sei Laur SP 1	-	-
Jumlah / <i>Total</i>		16 594	66 972

Sumber/*Source*: Dinas Tenaga Kerja dan Transmigrasi Kabupaten Ketapang/*Manpower and Transmigration Office of Ketapang Regency*

Tabel
Table 3.2.13**Jumlah Rumah Tangga Transmigran Menurut Lokasi Transmigrasi di Kabupaten Ketapang, 2019**
Number of Transmigrant Household by Subdistrict and Location in Ketapang Regency, 2019

Kecamatan <i>District</i>	Lokasi <i>Location</i>	Rumah Tangga <i>Household</i>	Jiwa <i>Person</i>
(1)	(2)	(3)	(4)
1. Kendawangan	Membuluh I, Membuluh II, Kendawangan I, Kendawangan III, Sukaraja Sp 9 AMS, Sukaraja SP 7 AMS, Sukaraja SP 8 AMS, Banjarsari	1 700	6 645
2. Manis Mata	Air Dekakah Sp 7 PPS, Belian Sungsang Sp 10 PPS	1 030	3 989
3. Singkup	Sukaraja Sp 1 AMS, Sukaraja SP 2 AMS, Sukaraja SP 5 AMS, Sukaraja Sp 6 AMS, Sukaraja SP 3 AMS, Sukaraja SP 4 AMS	2 573	10 590
4. Air Upas	Sarang Membuluh Sp 1 PPS, Perimping Sp 5 PPS, Sekuningan Sp 2 PPS, Lumpak Sp 6 PPS, Batu Tanda Sp 3 PPS, Air Durian Sp 4 PPS, Gahang Sp 8 PPS, Kuning SP 9 PPS	2 939	12 592
5. Tumbang Titi	Sei Miyang SP 1 SLA, Batu Tajam SP 2 BMI, Semayok SP 2 SLA, Mambok Sp 3 BMI, Abut Bekake SP 5 SLA, Pemuatan Batu SP 4 BMI, Pengatapan Sp 1 BMI	2 565	9 365
6. Sungai Melayu Royal	Sei Melayu SP 1 DSN, Sei Melayu SP 3 DSN, Sei Melayu SP 4 DSN, Sei Melayu SP 2 DSN, Jairan SP 5 DSN, Kepuluk SP 6 DSN, Sei Melayu SP 7 DSN, Sei Melayu SP 8 DSN	3 323	13 612
7. Nanga Tayap	Sumber Priangan, Sei Keli I, Sei Keli II, Sei Keli III, Siantau SP 3 SLA, Geronggang Sp 4 SLA, Sumber Suka III A	1 662	7 203
8. Sandai	Sumber Resmi I A, Sumber Rejo	261	898
9. Matan Hilir Selatan	Pematang Gadong*), Sungai Besar, Sungai Pelang	541	2 078
10. Sungai Laur	Sei Laur Sp I **)	-	-
Jumlah / Total		16 594	66 972

Catatan/Note: *) Pematang Gadong dipindahkan ke Sei. Kelik (202 KK / 821 Jiwa)

**) Sei Laur dipindahkan ke SP 6 PPS dan SP 2 PPS (187 KK / 812 Jiwa)

Sumber/Source: Dinas Tenaga Kerja dan Transmigrasi Kabupaten Ketapang/Manpower and Transmigration Office of Ketapang Regency

Tabel
Table 3.2.14

Realisasi Penempatan Transmigran Menurut Pola dan Asal Daerah di Kabupaten Ketapang, 2019
Number of Transmigrant Household by Pattern and Location in Ketapang Regency, 2019

Daerah Asal Location	Pola / Pattern					
	TP		PIR		Jumlah	
	KK/ Household	Jiwa/ People	KK/ Household	Jiwa/ People	KK/ Household	Jiwa/ People
(1)	(3)	(4)	(5)	(6)	(7)	
1 Jawa Barat	569	2 079	2 312	9 750	2 881	11 829
2 DKI Jakarta	15	57	1 094	4 518	1 109	4 572
3 Jawa Tengah	358	1 713	2 157	8 885	2 515	10 598
4 DI. Yogyakarta	-	-	769	2 670	769	2 670
5 Jawa Timur	453	1 603	1 585	3 763	2 038	5 366
6 Bali	-	-	61	168	61	168
7 Nusa Tenggara Barat	50	190	568	2 034	618	2 494
8 Nusa Tenggara Timur	55	231	591	2 422	646	2 653
9 Lampung	50	194	186	653	236	847
10 Banten	60	262	-	-	60	262
11 APPDT	951	4 030	5 698	26 109	6 649	30 139
Jumlah/ Total	2 561	10 359	15 021	61 242	17 582	71 601
	2 561	10 359	15 021	61 242	17 582	71 601
	2 561	10 359	15 021	61 242	17 582	71 605
	2 561	10 359	15 021	61 242	17 582	71 601
	2 561	10 359	15 021	61 242	17 482	71 601

Catatan/Note: TP = Tempat Penampungan ; PIR = Perkebunan Inti Rakyat

Sumber/Source: Dinas Tenaga Kerja dan Transmigrasi Kabupaten Ketapang/Manpower and Transmigration Office of Ketapang Regency

04


SOSIAL DAN KESEJAHTERAAN RAKYAT SOCIAL AND WELFARE

Indeks Pembangunan Manusia

Human Development Index

67,16

Meningkat dibandingkan tahun 2018



Angka Harapan Hidup

Life Expectancy

71,01 Tahun
Years

Kemiskinan Poverty

Memiliki rata-rata pengeluaran konsumsi per kapita per bulan di bawah garis kemiskinan

Has an average consumption expenditure per capita per month below the poverty line

10,54%

Penduduk miskin
Poor people

RP. 454.160,-

Garis kemiskinan
Poverty line



Harapan Lama Sekolah

Expected Years of
Schooling

11,79

Tahun
Years



Rata-rata Lama Sekolah

Mean Years of
Schooling

7,26

Tahun
Years

PENJELASAN TEKNIS

1. Jalur Pendidikan di Indonesia terdiri atas 1) pendidikan formal, 2) pendidikan nonformal, dan 3) pendidikan informal yang ketiganya dapat saling melengkapi dan memperkaya (Undang-Undang No. 20 Tahun 2014 tentang Sistem Pendidikan Nasional).
2. Jenjang Pendidikan Formal terdiri atas pendidikan dasar, pendidikan menengah, dan pendidikan tinggi. Jenis pendidikan yang diajarkan mencakup pendidikan umum, kejuruan, akademik, profesi, vokasi, keagamaan, dan khusus.
 - a. Pendidikan Dasar berbentuk Sekolah Dasar (SD) dan Madrasah Ibtidaiyah (MI) atau bentuk lain yang sederajat serta Sekolah Menengah Pertama (SMP) dan Madrasah Tsanawiyah (MTs), atau bentuk lain yang sederajat.
 - b. Pendidikan Menengah berbentuk Sekolah Menengah Atas (SMA), Madrasah Aliyah (MA), Sekolah Menengah Kejuruan (SMK), dan Madrasah Aliyah Kejuruan (MAK), atau bentuk lain yang sederajat.
 - c. Pendidikan Tinggi merupakan jenjang pendidikan setelah pendidikan menengah yang mencakup program pendidikan diploma, sarjana, magister

TECHNICAL NOTES

1. *The Education System in Indonesia consists of 1) a formal education, 2) non-formal education, and 3) informal education that all three can be complementary and enriching (Law No. 20 Year 2014 about The National Education System).*
2. *The Formal Education Level consists of primary education, secondary education, and high education. The kind of education that taught consists of general education, vocational, academic, professional, religious, and specific education.*
 - a. *The Primary Education consists of Elementary School and Islamic Elementary School or other equivalent forms and Junior High School and MTs, or other equivalent forms.*
 - b. *The Secondary Education consists of the senior high school, MA, Vocational School, and Vocational Madrasah Aliyah, or other equivalent forms.*
 - c. *The High Education consists of the education level after the secondary education that consists of diplomas, bachelor, master, specialist,*

spesialis, dan doktor yang diselenggarakan oleh perguruan tinggi. Perguruan tinggi dapat berbentuk akademi, politeknik, sekolah tinggi, institut, atau universitas.

3. Angka Partisipasi Murni (APM) adalah proporsi penduduk pada kelompok umur jenjang pendidikan tertentu yang masih bersekolah pada jenjang pendidikan yang sesuai dengan kelompok umurnya terhadap penduduk pada kelompok umur tersebut.

$$\text{APM SD/MI/ sederajat} = \frac{\text{JM SD/MI/ sederajat usia 7-12 tahun}}{\text{JP 7-12 tahun}} \times 100\%$$

$$\text{APM SMP/MTs/ sederajat} = \frac{\text{JM SMP/MTs/ sederajat usia 13-15 tahun}}{\text{JP 13-15 tahun}} \times 100\%$$

$$\text{APM SMA/MA/ sederajat} = \frac{\text{JM SMA/MA/ sederajat usia 16-18 tahun}}{\text{JP 16-18 tahun}} \times 100\%$$

Keterangan:

APM = Angka Partisipasi Murni
 JM = Jumlah murid pada suatu jenjang pendidikan pada periode tertentu

JP = Jumlah penduduk pada kelompok umur tertentu pada periode tertentu

4. Angka Partisipasi Kasar (APK) adalah proporsi penduduk yang masih bersekolah pada suatu jenjang pendidikan tertentu terhadap jumlah penduduk kelompok umur yang sesuai dengan jenjang pendidikan tersebut.

and doctoral degrees that are held by the college. The colleges can be academy, polytechnic, high school, institute, or university.

3. Net Enrollment Rate (NER) is a proportion of students/pupils in an official age group in a given level of education to population for the same official age group.

$$\text{NER in primary school} = \frac{\text{NS in primary school aged 7-12}}{\text{NP aged 7-12}} \times 100\%$$

$$\text{NER in lower secondary school} = \frac{\text{NS in lower secondary school aged 13-15}}{\text{NP aged 13-15}} \times 100\%$$

$$\text{NER in upper secondary school} = \frac{\text{NS in upper secondary school aged 16-18}}{\text{NP aged 16-18}} \times 100\%$$

Notes:

NER = Net Enrollment Rate
 NS = Number of students/pupils in a specific level of education on the certain period

NP = Number of population in a specific age group on the level of education on the certain period

4. Gross Enrollment Ratio (GER) is a proportion of students/pupils in a given level of education to population in an official age group in the same given level of education.

$$\text{APK SD/MI/ sederajat} = \frac{\text{JM SD/MI/ sederajat}}{\text{JP 7-12 tahun}} \times 100\%$$

$$\text{APK SMP/MTs/ sederajat} = \frac{\text{JM SMP/MTs/ sederajat}}{\text{JP 13-15 tahun}} \times 100\%$$

$$\text{APK SMA/MA/ sederajat} = \frac{\text{JM SMA/MA/ sederajat}}{\text{JP 16-18 tahun}} \times 100\%$$

$$\text{GER in primary school} = \frac{\text{NS in primary school}}{\text{NP aged 7-12 tahun}} \times 100\%$$

$$\text{GER in lower secondary school} = \frac{\text{NS in primary school}}{\text{NP aged 13-15 tahun}} \times 100\%$$

$$\text{GER in upper secondary school} = \frac{\text{NS in primary school}}{\text{NP aged 16-18 tahun}} \times 100\%$$

Keterangan:

APK = Angka Partisipasi Kasar
 JM = Jumlah murid pada suatu jenjang pendidikan pada periode tertentu
 JP = Jumlah penduduk pada kelompok umur tertentu pada periode tertentu

Notes:

GER = Gross Enrollment Rate
 NS = Number of students/pupils in a specific level of education on certain period
 NP = Number of population in a specific age group on the level of education on the certain period

5. Rumah Sakit adalah tempat pemeriksaan dan perawatan kesehatan, biasanya berada di bawah pengawasan dokter/tenaga medis, yang melayani penderita yang sakit untuk berobat rawat jalan atau rawat inap.
6. Rumah Sakit Bersalin adalah rumah sakit khusus untuk persalinan, dilengkapi pelayanan spesialis pemeriksaan kehamilan, persalinan, rawat inap dan rawat jalan ibu dan anak yang berada di bawah pengawasan dokter spesialis kandungan.
7. Rumah Bersalin adalah sarana pelayanan kesehatan dengan izin sebagai rumah bersalin, dilengkapi pelayanan pemeriksaan kehamilan, persalinan serta pemeriksaan ibu dan anak yang berada di bawah pengawasan bidan senior
5. *Hospital is a place for health check, usually controlled/supervised by doctors/medical personnel to serve the ill patients to get outpatient or inpatient treatment services.*
6. *Maternity Hospital is a specialized hospital for childbirth, has specialist inspection service to pregnancy, childbirth, hospitalization and outpatient for mothers and children that is under the supervision of an obstetrician.*
7. *Maternity House is health care facility with a license as a maternity house, equipped with prenatal care, childbirth and examination of mothers and children which is under the supervision of a senior midwife.*

8. Poliklinik adalah sarana kesehatan untuk pelayanan berobat jalan, biasanya berada di bawah pengawasan dokter/tenaga medis.
9. Puskesmas (Pusat Kesehatan Masyarakat) adalah unit pelaksana teknis dinas kesehatan Kecamatan yang mempunyai fungsi utama sebagai penyelenggara pelayanan kesehatan tingkat pertama. Wilayah kerja puskesmas maksimal adalah satu kecamatan dan untuk dapat menjangkau wilayah kerjanya, puskesmas mempunyai jaringan pelayanan yang meliputi unit Puskesmas Pembantu (Pustu), unit Puskesmas Keliling (Puskel), dan unit bidan desa/komunitas (Peraturan Menteri Kesehatan RI No. 75 Tahun 2015 Tentang Pusat Kesehatan Masyarakat).
10. Apotek adalah suatu tempat tertentu yang digunakan untuk melakukan pekerjaan kefarmasian, dan penyaluran/penjualan obat atau bahan farmasi dan perbekalan kesehatan lainnya kepada masyarakat yang dikelola oleh tenaga apoteker (Peraturan Menteri Kesehatan RI No. 1332 Tahun 2002 Tentang Perubahan Atas Peraturan Menteri Kesehatan RI No. 922/MENKES/PER/X/1993 Tentang Ketentuan dan Tata Cara Pemberian Izin Apotek).
11. Luas lantai adalah luas lantai yang ditempati dan digunakan untuk keperluan sehari-hari (sebatas atap).
8. *Polyclinic is a health facility in which to get outpatient services, usually under the control of doctor/medical personnel.*
9. *Public Health Center is technical implementation unit of regency health department that have the primary function as a first-level health care providers. The working area standard of public health center is one district and to reach their working areas, public health centers have a service network covering subsidiary of public health center, mobile public health center units, and midwife units (Regulation of the Minister of Health of Indonesia Number 75 Year 2015 about Public Health Center).*
10. *Pharmacy is a specific place that is used for pharmaceutical jobs, and distribution/sale of drugs/ pharmaceuticals and other medical supplies to people that are administered by trained pharmacist (Regulation of the Minister of Health of Indonesia Number 1332 Year 2002 about the Changes of Regulation of the Minister of Health of Indonesia Number 922/MENKES/PER/X/1993 about Provision and Procedures for Administration of Licensed Pharmacies).*
11. *Floor area is the total area which is occupied and utilized daily.*

12. Air leding adalah sumber air yang berasal dari air yang telah melalui proses penjernihan dan penyehatan sebelum dialirkan kepada konsumen melalui instalasi berupa saluran air. Sumber air ini biasanya diusahakan oleh PAM/PDAM/BPAM. Termasuk dalam hal ini air leding yang didapat secara eceran.
 13. Sumur terlindung adalah air yang berasal dari dalam tanah yang digali dan lingkaran sumur tersebut dilindungi oleh tembok paling sedikit 0,8 meter di atas tanah dan 3 meter ke bawah tanah, serta ada lantai semen sejauh 1 meter dari lingkaran sumur.
 14. Peristiwa tindak pidana yang dilaporkan ialah setiap peristiwa yang diterima kepolisian dari laporan masyarakat, atau peristiwa dimana pelakunya tertangkap tangan oleh kepolisian.
 15. Jumlah tindak pidana menggambarkan jumlah kasus tindak pidana yang terjadi pada kurun waktu tertentu.
 16. Bencana Alam adalah peristiwa atau serangkaian peristiwa yang mengancam dan mengganggu kehidupan/penghidupan masyarakat yang disebabkan oleh faktor alam antara lain berupa gempa bumi, tsunami, gunung meletus, banjir, kekeringan, angin topan, dan tanah longsor sehingga mengakibatkan kerugian materi maupun non-materi.
12. *Pipe water is a water Source that comes from water that has been through a process of purification and sanitation before distribute to consumers through an installation of water lines. This water Source is usually distributed by PAM/ PDAM/BPAM. This include a pipe water that sold at retail.*
 13. *Protected wells is water that comes from the soil were excavated and the circumference of the well was protected by walls at least 0.8 meters above ground and 3 meters underground, and cement floor as far as 1 meter from the well circumference.*
 14. *Reported crime incidence includes all criminal cases reported and received by police office, and all crimes caught by police.*
 15. *Crime total refers to the number of criminal cases occurring during a given period.*
 16. *Natural Disaster is an event or series of events that threaten and disrupt the lives and livelihoods caused by natural factors such as: earthquake, tsunami, volcanic eruption, flood, flash flood, drought, typhoon/cyclone, and landslide so it can lead to result in loss of material and non-material.*

17. Untuk mengukur kemiskinan, BPS menggunakan konsep kemampuan memenuhi kebutuhan dasar (basic needs approach). Dengan pendekatan ini, kemiskinan dipandang sebagai ketidakmampuan dari sisi ekonomi untuk memenuhi kebutuhan dasar makanan dan bukan makanan yang diukur dari sisi pengeluaran. Metode yang digunakan adalah menghitung Garis Kemiskinan (GK), yang terdiri dari dua komponen yaitu Garis Kemiskinan Makanan (GKM) dan Garis Kemiskinan Non-Makanan (GKNM). Penghitungan Garis Kemiskinan dilakukan secara terpisah untuk daerah perkotaan dan pedesaan.
18. Penduduk miskin adalah penduduk yang memiliki rata-rata pengeluaran per kapita per bulan di bawah Garis Kemiskinan.
19. Garis Kemiskinan Makanan (GKM) merupakan nilai pengeluaran kebutuhan minimum makanan yang disetarakan dengan 2.100 kkalori per kapita per hari. Garis Kemiskinan Non-Makanan (GKNM) adalah kebutuhan minimum untuk perumahan, sandang, pendidikan, kesehatan, dan kebutuhan dasar lainnya.
20. Ukuran Kemiskinan Head Count Index (HCI-P0) adalah persentase penduduk miskin yang berada di bawah Garis Kemiskinan (GK).
17. *To measure poverty, BPS-Statistics Indonesia has used the concept of basic needs approach. Therefore, poverty is viewed as an economic inability to fulfill food and non-food basic needs which are measured by consumption/expenditure. The method used is calculating poverty line, which consists of two components that are Food Poverty Line (FPL) and Non-Food Poverty Line (NFPL). The poverty line was calculated separately for urban and rural areas.*
18. *A person whose expenditure per capita per month is below the poverty line is considered to be poor.*
19. *The Food Poverty Line refers to the daily minimum requirement of 2,100 kcal per capita per day. The Non-Food Poverty Line refers to the minimum requirement for household necessities for clothing, education, health, and other basic individual needs.*
20. *Poverty Measures Head Count Index (HCI-P0) simply measures the percentage of the population that is counted as poor, often denoted by P0*

Indeks Kedalaman Kemiskinan (*Poverty Gap Index-P1*) merupakan ukuran rata-rata kesenjangan pengeluaran masing-masing penduduk miskin terhadap garis kemiskinan. Semakin tinggi nilai indeks, semakin jauh rata-rata pengeluaran penduduk dari garis kemiskinan.

Indeks Keparahan Kemiskinan (*Poverty Severity Index-P2*) memberikan gambaran mengenai penyebaran pengeluaran di antara penduduk miskin. Semakin tinggi nilai indeks, semakin tinggi ketimpangan pengeluaran di antara penduduk miskin.

Foster-Greer-Thorbecke (1984) merumuskan suatu ukuran yang digunakan untuk mengukur tingkat kemiskinan sebagai berikut:

$$P_a = \frac{1}{n} \sum_{i=1}^q \left[\frac{z - y_i}{z} \right]^a$$

dimana:

a=0, 1, 2

z=Garis kemiskinan

y=Rata-rata pengeluaran perkapita sebulan penduduk yang berada di bawah garis kemiskinan (i=1,2,...,q), < z

q=Jumlah penduduk yang berada di bawah garis kemiskinan

n = jumlah penduduk

Poverty Gap Index-P1 measures the extent to which individuals fall below the poverty line (the poverty gaps) as a proportion of the poverty line. Higher value of the index shows that the gap between average expenditure of the poor and the poverty line is wider.

Poverty Severity Index-P2 describes inequality among the poor. This is simply a weighted sum of poverty gaps (as a proportion of the poverty line), where the weights are the proportionate poverty gaps themselves. Hence, by squaring the poverty gap index, the measure implicitly puts more weight on observations that fall well below the poverty line. Higher value of the index shows that inequality among the poor is higher.

Foster-Greer-Thorbecke (1984) developed poverty measures that may be written as:

$$P_a = \frac{1}{n} \sum_{i=1}^q \left[\frac{z - y_i}{z} \right]^a$$

where:

a=0, 1, 2

z=the poverty line

yi=Average expenditure per capita per month of the poor (i=1,2,...,q), yi < z

q=the number of poor

n = the total population

Jika $a=0$, diperoleh Head Count Index (P0), jika $a=1$ diperoleh indeks kedalaman kemiskinan (Poverty Gap Index-P1) dan jika $a=2$ disebut indeks keparahan kemiskinan (Poverty Severity Index-P2).

if $a=0$ is obtained Head Count Index (P0), if $a=1$ is obtained Poverty Gap Index-P1 , and if $a=2$ is obtained Poverty Severity Index-P2 .

21. Indeks Pembangunan Manusia (IPM) menjelaskan bagaimana penduduk dapat mengakses hasil pembangunan dalam memperoleh pendapatan, kesehatan, pendidikan dan sebagainya. IPM diperkenalkan oleh UNDP pada tahun 1990 dan dipublikasikan secara berkala dalam laporan tahunan Human Development Report (HDR). IPM dibentuk oleh 3 (tiga) dimensi dasar: Umur panjang dan hidup sehat; pengetahuan; dan standar hidup layak.
 22. Dapat membaca dan menulis artinya dapat membaca dan menulis kata-kata/kalimat sederhana dengan suatu aksara tertentu.
 23. Angka Melek Huruf (AMH) Penduduk Usia 15 Tahun ke Atas adalah proporsi penduduk berusia 15 tahun ke atas yang memiliki kemampuan membaca dan menulis kalimat sederhana dalam huruf latin, huruf arab, dan huruf lainnya (seperti huruf jawa, kanji, dll) terhadap penduduk usia 15 tahun ke atas.
21. *The Human Development Index (HDI) explains how people can access development results in obtaining income, health, education and so forth. HDI was introduced by United Nations Development Programme (UNDP) in 1990 and published periodically in the annual report of the Human Development Report. HDI was formed by three basic dimensions: a long and healthy life; knowledge; and a decent standard of living.*
 22. *Able to read and write is the ability to read and write at least a simple sentence in any letter of alphabets.*
 23. *Literacy rate of population aged 15 years old and over is a proportion of population aged 15 years and over who have the ability to read and write at least a simple sentence in Latin, Arabic, or other (such as Javanese, Kanji, etc.) to population aged 15 years old and over.*

ULASAN**DESCRIPTION****Pendidikan**

Pendidikan merupakan salah satu indikator penyusun Indeks Pembangunan Manusia yang bertujuan mengetahui tingkat pencapaian pembangunan manusia sebagai dampak dari kegiatan pembangunan yang dilakukan oleh suatu negara/daerah.

Berdasarkan data yang dihasilkan oleh BPS melalui Survei Potensi Desa (Tabel 4.1.10), jumlah sekolah SD, SMP, dan SMK pada tahun 2019 mengalami peningkatan sebanyak 4 sekolah dibanding tahun 2018. Sementara itu, fasilitas SMA di Kabupaten Ketapang berkurang sebanyak 3 sekolah, yaitu di Kecamatan Sandai dan Kendawangan.

Jumlah murid dari seluruh jenjang pendidikan baik negeri maupun swasta (tidak termasuk TK dan RA) sebanyak 103.839 siswa dengan tenaga pengajar sebanyak 16.894 orang guru. Dengan demikian rata-rata seorang guru mengajar sebanyak 7 orang siswa.

Kesehatan

Upaya pemerintah dalam meningkatkan kesejahteraan masyarakat dapat ditunjukkan melalui penyediaan berbagai infrastruktur dan tenaga kesehatan di semua kecamatan di Kabupaten Ketapang. Jumlah tenaga kesehatan puskesmas di beberapa kecamatan di Kabupaten Ketapang mengalami peningkatan sebesar 4,8% dibanding tahun 2018.

Education

Education is one of the indicators of the compilation of the Human Development Index which aims to determine the level of achievement of human development as a result of development activities carried out by a country/region.

Based on data generated by BPS through the Village Potential Survey (Table 4.1.10), the number of elementary, junior high, and vocational schools in 2019 increased by 4 schools compared to 2018. Meanwhile, SMA facilities in Ketapang Regency were reduced by 3 schools, that is located in Sandai and Kendawangan Sub-District.

The number of students from all levels of education both public and private (excluding kindergarten and RA) is 103,839 students with a teaching force of 16,894 teachers. Thus the average teacher teaches as many as 7 students.

Health

Government efforts to improve people welfare can be demonstrated through the provision of various infrastructure and health workers in all sub-districts in Ketapang Regency. The number of public health workers in several sub-districts in Ketapang Regency has increased by 4.8% compared to 2018.

Selain itu, berdasarkan data dari Dinas Kesehatan Kabupaten Ketapang, adanya penambahan fasilitas kesehatan juga dapat dilihat pada Tabel 4.2.6, di mana ada penambahan fasilitas klinik/balai kesehatan, posyandu, dan polindes dibandingkan tahun 2018. Dengan adanya penambahan fasilitas ini tentunya diharapkan agar penduduk pedesaan tidak lagi mengalami kesulitan akses ke fasilitas kesehatan.

Program Keluarga Berencana yang dilakukan pemerintah merupakan upaya untuk mengendalikan pertumbuhan penduduk dengan pemakaian alat kontrasepsi. Pada tahun 2019, pemerintah sudah meningkatkan target akseptor KB barunya sekitar 81% dari tahun 2018. Adapun realisasi akseptor KB baru di tahun 2019 meningkat dari 58,32 persen menjadi 105,10%.

Agama dan Sosial Lainnya

Berdasarkan data Kementerian Agama tahun 2018, penduduk beragama Islam sebanyak 63.84%, Kristen Katolik sebanyak 24.10%, Kristen Protestan sebanyak 10.43%, dan lainnya yaitu Budha, Hindu, dan Konghucu sebanyak 1.63%. Sedangkan untuk rumah ibadahnya, terdapat 336 masjid, 436 surau, 341 Gereja Katolik, 3 buah Kapel, 244 Gereja Protestan, 3 Pura, dan 5 Vihara.

In addition, based on data from the Health Office of Ketapang Regency, additional health facilities can also be seen in Table 4.2.6, where there are additional facilities clinics / health centers, posyandu and polindes compared to 2018. With the addition of these facilities, it is certainly hoped that rural residents will no longer have difficulty accessing health facilities.

The Family Planning Program conducted by the government is an effort to control the population growth by using contraception. In 2019, the government has increased its new KB acceptor target to around 81% from 2018. The realization of new KB acceptors in 2019 increased from 58.32 percent to 105.10%.

Religion and Other Social Affair

Based on data from the Ministry of Religion on 2018, Muslim population is 63.84%, Catholic are 24.10%, Protestant are 10.43%, and others namely Buddhism, Hinduism and Confucianism are 1.63%. As for the house of worship there are 336 mosque, 436 prayer house, 341 Catholic Church, 3 Chapels, 244 Protestant Church, 3 Pura, and 5 Vihara.

Pada tahun 2019, sekitar 70% perkara yang masuk ke Pengadilan Agama Kabupaten Ketapang adalah jenis perkara gugat curai. Kasus perceraian yang masuk di Pengadilan Agama Kabupaten Ketapang mengalami penurunan dibandingkan tahun 2018. Dan menurut penyebabnya, sebanyak 64,9% kasus perceraian di Kabupaten Ketapang disebabkan oleh tidak adanya keharmonisan, sedangkan sekitar 21% disebabkan karena masalah ekonomi.

Bedasarkan data dari Polres Ketapang, tindak pidana di Kabupaten Ketapang berkurang sebanyak 21,8% dibandingkan tahun 2018. Jenis kejahatan dengan tindak pidana terbanyak adalah kasus pencurian, yaitu sekitar 43,01% pada tahun 2019.

In 2019, around 70% of cases that entered the Religious Court of Ketapang Regency were divorce cases. Divorce cases that entered the Religious Court have decreased compared to 2018. And according to the cause, as many as 64.9% of divorce cases in Ketapang Regency were caused by the lack of harmony in marital relations, while around 21% were caused by economic problems.

Based on data from the Ketapang Police Station, criminal acts in Ketapang District were reduced by 21.8% compared to 2018. The most criminal cases with criminal offenses are theft cases, which is around 43.01% in 2019.

4.1 PENDIDIKAN EDUCATION

Tabel 4.1.1 **Jumlah Sekolah, Guru, dan Murid Taman Kanak-Kanak (TK) di Bawah Kementerian Pendidikan dan Kebudayaan Menurut Kecamatan di Kabupaten Ketapang, 2018/2019 dan 2019/2020**
Number of Schools, Teachers, and Pupils in Kindergarten Under The Ministry of Education and Culture by Sub-District in Ketapang Regency, 2018/2019 and 2019/2020

Kecamatan Sub-District	Sekolah/Schools					
	Negeri Public		Swasta Private		Jumlah Total	
	2018/2019	2019/2020	2018/2019	2019/2020	2018/2019	2019/2020
(1)	(2)	(3)	(4)	(5)	(6)	(7)
Kendawangan	0	...	12	18	12	18
Manis Mata	1	1	12	9	13	10
Marau	1	1	6	2	7	3
Singkup	1	1	6	6	7	7
Air Upas	0	...	11	6	11	6
Jelai Hulu	1	1	3	3	4	4
Tumbang Titi	2	2	4	4	6	6
Pemahan	1	1	2	2	3	3
Sungai Melayu Rayak	1	1	6	6	7	7
Matan Hilir Selatan	3	3	9	9	12	12
Benua Kayong	1	1	11	12	12	13
Matan Hilir Utara	2	2	1	2	3	4
Delta Pawan	2	2	14	11	16	13
Muara Pawan	0	...	5	7	5	7
Nanga Tayap	3	3	5	6	8	9
Sandai	1	1	3	4	4	5
Hulu Sungai	0	...	0	...	0	...
Sungai Laur	1	1	1	1	2	2
Simpang Hulu	0	...	4	2	4	2
Simpang Dua	0	...	2	2	2	2
Ketapang	21	21	117	112	138	133

Bersambung/Continued

Lanjutan Tabel/Continued Table 4.1.1

Kecamatan Sub-District	Guru ¹ /Teachers ¹					
	Negeri Public		Swasta Private		Jumlah Total	
	2018/2019	2019/2020	2018/2019	2019/2020	2018/2019	2019/2020
(1)	(8)	(9)	(10)	(11)	(12)	(13)
Kendawangan	43	...	43
Manis Mata	...	2	...	22	...	24
Marau	...	3	...	7	...	10
Singkup	...	4	...	17	...	21
Air Upas	7	...	7
Jelai Hulu	...	2	...	6	...	8
Tumbang Titi	...	8	...	11	...	19
Pemahan	...	3	...	6	...	9
Sungai Melayu Rayak	...	4	...	21	...	25
Matan Hilir Selatan	...	15	...	38	...	53
Benua Kayong	...	9	...	52	...	61
Matan Hilir Utara	...	7	...	6	...	13
Delta Pawan	...	30	...	88	...	118
Muara Pawan	25	...	25
Nanga Tayap	...	11	...	11	...	22
Sandai	...	7	...	16	...	23
Hulu Sungai
Sungai Laur	...	2	...	6	...	8
Simpang Hulu
Simpang Dua	7	...	7
Ketapang	...	107	...	389	...	496

Bersambung/Continued

Lanjutan Tabel/*Continued Table* 4.1.1

Kecamatan <i>Sub-District</i>	Murid/ <i>Pupils</i>					
	Negeri <i>Public</i>		Swasta <i>Private</i>		Jumlah <i>Total</i>	
	2018/2019	2019/2020	2018/2019	2019/2020	2018/2019	2019/2020
(1)	(14)	(15)	(16)	(17)	(18)	(19)
Kendawangan	636	...	636
Manis Mata	...	12	...	478	...	490
Marau	...	23	...	109	...	132
Singkup	...	31	...	133	...	164
Air Upas	167	...	167
Jelai Hulu	...	31	...	94	...	125
Tumbang Titi	...	71	...	99	...	170
Pemahan	...	24	...	54	...	78
Sungai Melayu Rayak	...	17	...	222	...	239
Matan Hilir Selatan	...	100	...	336	...	436
Benua Kayong	...	60	...	375	...	435
Matan Hilir Utara	...	79	...	67	...	146
Delta Pawan	...	304	...	840	...	1 144
Muara Pawan	158	...	158
Nanga Tayap	...	109	...	232	...	341
Sandai	...	32	...	124	...	156
Hulu Sungai
Sungai Laur	...	55	...	85	...	140
Simpang Hulu	41	...	41
Simpang Dua	51	...	51
Ketapang	...	948	...	4 301	...	5 249

Catatan/*Note*: ¹ Jumlah guru termasuk kepala sekolah dan guru/ *The total of teachers including headmaster and teacher*

Sumber/*Source*: Kementerian Pendidikan dan Kebudayaan, data semester ganjil/ *Ministry of Educations and Culture, odd semester data*

Tabel
Table 4.1.2

Jumlah Sekolah, Guru, dan Murid Raudatul Athfal (RA) di Bawah Kementerian Agama Menurut Kecamatan di Kabupaten Ketapang, 2018/2019 dan 2019/2020
Number Number of Schools, Teachers, and Pupils in Raudatul Athfal (RA) Under The Ministry of Religious Affairs by Sub-District in Ketapang Regency, 2018/2019 and 2019/2020

Kecamatan Subdistrict	Sekolah/Schools		Guru/Teachers		Murid/Pupils	
	2018/2019	2019/2020	2018/2019	2019/2020	2018/2019	2019/2020
(1)	(2)	(3)	(4)	(5)	(6)	(7)
Kendawangan	...	2	...	11	...	116
Manis Mata	...	-	...	-	...	-
Marau	...	1	...	3	...	21
Singkup	...	-	...	-	...	-
Air Upas	...	5	...	11	...	102
Jelai Hulu	...	-	...	-	...	-
Tumbang Titi	...	1	...	5	...	45
Pemahan	...	-	...	-	...	-
Sungai Melayu Rayak	...	1	...	3	...	45
Matan Hilir Selatan	...	2	...	5	...	118
Benua Kayong	...	1	...	6	...	13
Matan Hilir Utara	...	-	...	-	...	-
Delta Pawan	...	5	...	34	...	450
Muara Pawan	...	1	...	2	...	21
Nanga Tayap	...	-	...	-	...	-
Sandai	...	-	...	-	...	-
Hulu Sungai	...	-	...	-	...	-
Sungai Laur	...	-	...	-	...	-
Simpang Hulu	...	-	...	-	...	-
Simpang Dua	...	-	...	-	...	-
Ketapang	...	19	...	80	...	931

Sumber / Source: Kementerian Agama, EMIS, data semester ganjil laporan sampai dengan 30 Juni 2019 dan 15 Maret 2020/ Ministry of Religious Affairs, EMIS, odd semester report data up to June 30th, 2019 and March 15th, 2020

Tabel
Table 4.1.3

**Jumlah Sekolah, Guru, dan Murid Sekolah Dasar (SD)
di Bawah Kementerian Pendidikan dan Kebudayaan
Menurut Kecamatan di Kabupaten Ketapang, 2018/2019
dan 2018/2019 dan 2019/2020**
*Number of Schools, Teachers, and Pupils in Primary Schools
Under The Ministry of Education and Culture by Sub-District
in Ketapang Regency, 2018/2019 and 2019/2020*

Kecamatan Sub-District	Sekolah/Schools					
	Negeri Public		Swasta Private		Jumlah Total	
	2018/2019	2019/2020	2018/2019	2019/2020	2018/2019	2019/2020
(1)	(2)	(3)	(4)	(5)	(6)	(7)
Kendawangan	43	43	6	9	49	52
Manis Mata	44	45	4	5	48	50
Marau	24	24	3	3	27	27
Singkup	11	11	-	-	11	11
Air Upas	20	20	3	3	23	23
Jelai Hulu	30	30	3	3	33	33
Tumbang Titi	38	38	3	3	41	41
Pemahan	8	8	-	-	8	8
Sungai Melayu Rayak	13	13	-	-	13	13
Matan Hilir Selatan	24	24	-	-	24	24
Benua Kayong	21	21	2	2	23	23
Matan Hilir Utara	14	14	-	-	14	14
Delta Pawan	23	23	6	7	29	30
Muara Pawan	12	12	-	-	12	12
Nanga Tayap	44	44	1	1	45	45
Sandai	24	24	2	3	26	27
Hulu Sungai	22	22	1	1	23	23
Sungai Laur	25	25	2	2	27	27
Simpang Hulu	36	37	3	2	39	39
Simpang Dua	12	12	1	1	13	13
Ketapang	488	490	40	45	528	535

Bersambung/Continued

Lanjutan Tabel/Continued Table 4.1.3

Kecamatan Sub-District	Guru ¹ /Teachers ¹					
	Negeri Public		Swasta Private		Jumlah Total	
	2018/2019	2019/2020	2018/2019	2019/2020	2018/2019	2019/2020
(1)	(8)	(9)	(10)	(11)	(12)	(13)
Kendawangan	312	322	62	100	374	422
Manis Mata	179	206	37	52	216	258
Marau	145	165	26	32	171	197
Singkup	90	83	-	-	90	83
Air Upas	144	149	32	37	176	186
Jelai Hulu	186	208	17	21	203	229
TumbangTiti	233	249	14	17	247	266
Pemahan	63	63	-	-	63	63
Sungai Melayu Rayak	125	127	-	-	125	127
Matan Hilir Selatan	281	300	-	-	281	300
Benua Kayong	297	303	17	19	314	322
Matan Hilir Utara	127	132	-	-	127	132
Delta Pawan	447	447	67	95	514	542
Muara Pawan	137	142	-	-	137	142
Nanga Tayap	272	283	10	14	282	297
Sandai	197	215	8	21	205	236
Hulu Sungai	127	131	7	8	134	139
Sungai Laur	154	176	21	23	175	199
Simpang Hulu	223	243	12	12	235	255
Simpang Dua	99	103	4	5	103	108
Ketapang	3 838	4 047	334	456	4 172	4 503

Bersambung/Continued

Lanjutan Tabel/*Continued Table* 4.1.3

Kecamatan <i>Sub-District</i>	Murid/ <i>Pupils</i>					
	Negeri <i>Public</i>		Swasta <i>Private</i>		Jumlah <i>Total</i>	
	2018/2019	2019/2020	2018/2019	2019/2020	2018/2019	2019/2020
(1)	(14)	(15)	(16)	(17)	(18)	(19)
Kendawangan	5 832	5 311	1 299	2 048	7 131	7 359
Manis Mata	2 953	2 885	788	1 013	3 741	3 898
Marau	1 847	1 801	474	552	2 321	2 353
Singkup	878	842	-	-	878	842
Air Upas	1 766	1 772	628	685	2 394	2 457
Jelai Hulu	2 117	2 049	207	211	2 324	2 260
Tumbang Titi	2 685	2 649	309	308	2 994	2 957
Pemahan	562	593	-	-	562	593
Sungai Melayu Rayak	1 696	1 778	-	-	1 696	1 778
Matan Hilir Selatan	3 404	3 341	-	-	3 404	3 341
Benua Kayong	4 297	4 321	244	280	4 541	4 601
Matan Hilir Utara	1 976	1 955	-	-	1 976	1 955
Delta Pawan	6 923	6 797	1 473	1 557	8 396	8 354
Muara Pawan	1 804	1 742	-	-	1 804	1 742
Nanga Tayap	3 999	4 046	257	308	4 256	4 354
Sandai	3 576	3 432	227	270	3 803	3 702
Hulu Sungai	1 720	1 653	98	99	1 818	1 752
Sungai Laur	2 055	2 013	437	412	2 492	2 425
Simpang Hulu	4 242	4 163	216	163	4 458	4 326
Simpang Dua	1 253	1 226	127	128	1 380	1 354
Ketapang	55 585	54 369	6 784	8 034	62 369	62 403

Catatan/*Note*: ¹ Jumlah guru termasuk kepala sekolah dan guru/*The total of teachers including headmaster and teacher*

Sumber/*Source*: Kementerian Pendidikan dan Kebudayaan, Data Semester Ganjil /*Ministry of Educations and Culture, Odd Semester*

Tabel 4.1.4 Jumlah Sekolah, Guru, dan Murid Madrasah Ibtidaiyah (MI) di Bawah Kementerian Agama Menurut Kecamatan di Kabupaten Ketapang, 2018/2019¹ dan 2019/2020²
Number of Schools, Teachers, and Pupils in Madrasah Ibtidaiyah (MI) Under The Ministry of Religious Affairs by Sub-District in Ketapang Regency, 2018/2019¹ and 2019/2020²

Kecamatan Sub-District	Sekolah/Schools					
	Negeri Public		Swasta Private		Jumlah Total	
	2018/2019	2019/2020	2018/2019	2019/2020	2018/2019	2019/2020
(1)	(2)	(3)	(4)	(5)	(6)	(7)
Kendawangan	-	-	2	2	2	2
Manis Mata	-	-	-	-	-	-
Marau	-	-	-	-	-	-
Singkup	-	-	-	-	-	-
Air Upas	-	-	-	-	-	-
Jelai Hulu	-	-	-	-	-	-
Tumbang Titi	-	-	1	1	1	1
Pemahan	-	-	-	-	-	-
Sungai Melayu Rayak	-	-	2	1	2	1
Matan Hilir Selatan	1	1	4	4	5	5
Benua Kayong	-	-	3	3	3	3
Matan Hilir Utara	-	-	1	1	1	1
Delta Pawan	1	1	4	5	5	6
Muara Pawan	-	-	1	2	1	2
Nanga Tayap	-	-	-	-	-	-
Sandai	-	-	-	-	-	-
Hulu Sungai	-	-	-	-	-	-
Sungai Laur	-	-	-	-	-	-
Simpang Hulu	-	-	-	1	-	1
Simpang Dua	-	-	-	-	-	-
Ketapang	2	2	18	20	20	22

Bersambung/Continued

Lanjutan Tabel/*Continued Table* 4.1.4

Kecamatan <i>Sub-District</i>	Guru / <i>Teachers</i>					
	Negeri <i>Public</i>		Swasta <i>Private</i>		Jumlah <i>Total</i>	
	2018/2019	2019/2020	2018/2019	2019/2020	2018/2019	2019/2020
(1)	(8)	(9)	(10)	(11)	(12)	(13)
Kendawangan	-	-	16	15	16	15
Manis Mata	-	-	-	-	-	-
Marau	-	-	-	-	-	-
Singkup	-	-	-	-	-	-
Air Upas	-	-	-	-	-	-
Jelai Hulu	-	-	-	-	-	-
Tumbang Titi	-	-	8	6	8	6
Pemahan	-	-	-	-	-	-
Sungai Melayu Rayak	-	-	15	7	15	7
Matan Hilir Selatan	13	23	31	37	44	60
Benua Kayong	-	-	25	27	25	27
Matan Hilir Utara	-	-	9	12	9	12
Delta Pawan	37	39	51	70	88	109
Muara Pawan	-	-	3	8	3	8
Nanga Tayap	-	-	-	-	-	-
Sandai	-	-	-	-	-	-
Hulu Sungai	-	-	-	-	-	-
Sungai Laur	-	-	-	-	-	-
Simpang Hulu	-	-	-	10	-	10
Simpang Dua	-	-	-	-	-	-
Ketapang	50	62	158	192	208	254

Bersambung/*Continued*

Lanjutan Tabel/Continued Table 4.1.4

Kecamatan Sub-District	Murid/Pupils					
	Negeri Public		Swasta Private		Jumlah Total	
	2018/2019	2019/2020	2018/2019	2019/2020	2018/2019	2019/2020
(1)	(14)	(15)	(16)	(17)	(18)	(19)
Kendawangan	-	-	142	117	142	117
Manis Mata	-	-	-	-	-	-
Marau	-	-	-	-	-	-
Singkup	-	-	-	-	-	-
Air Upas	-	-	-	-	-	-
Jelai Hulu	-	-	-	-	-	-
Tumbang Titi	-	-	78	92	78	92
Pemahan	-	-	-	-	-	-
Sungai Melayu Rayak	-	-	104	53	104	53
Matan Hilir Selatan	180	204	430	495	610	699
Benua Kayong	-	-	313	307	313	307
Matan Hilir Utara	-	-	99	110	99	110
Delta Pawan	897	862	818	864	1715	1726
Muara Pawan	-	-	27	69	27	69
Nanga Tayap	-	-	-	-	-	-
Sandai	-	-	-	-	-	-
Hulu Sungai	-	-	-	-	-	-
Sungai Laur	-	-	-	-	-	-
Simpang Hulu	-	-	-	54	-	54
Simpang Dua	-	-	-	-	-	-
Ketapang	1 077	1 066	2 011	2 161	3 088	3 227

Sumber/Source: 1 Kementerian Agama Kabupaten Ketapang, Data Semester Ganjil/Ministry of Religious Affairs of Ketapang Regency, Odd Semester

2 Kementerian Agama, EMIS, data semester ganjillaporan sampai dengan 15 Maret 2020/ Ministry of Religious Affairs, EMIS, odd semester report data up to March 15th, 2020

Tabel
Table 4.1.5

Jumlah Sekolah, Guru, dan Murid Sekolah Menengah Pertama (SMP) di Bawah Kementerian Pendidikan dan Kebudayaan Menurut Kecamatan di Kabupaten Ketapang, 2018/2019 dan 2019/2020
Number of Schools, Teachers, and Pupils in Junior High Schools Under The Ministry of Education and Culture by Sub-District in Ketapang Regency, 2018/2019 and 2019/2020

Kecamatan Sub-District	Sekolah/Schools					
	Negeri Public		Swasta Private		Jumlah Total	
	2018/2019	2019/2020	2018/2019	2019/2020	2018/2019	2019/2020
(1)	(2)	(3)	(4)	(5)	(6)	(7)
Kendawangan	10	10	1	2	11	12
Manis Mata	9	9	1	1	10	10
Marau	4	4	2	2	6	6
Singkup	4	4	1	-	5	4
Air Upas	3	3	1	1	4	4
Jelai Hulu	4	4	1	1	5	5
Tumbang Titi	6	6	2	2	8	8
Pemahan	2	2	-	-	2	2
Sungai Melayu Rayak	3	3	1	1	4	4
Matan Hilir Selatan	6	6	1	1	7	7
Benua Kayong	4	4	5	5	9	9
Matan Hilir Utara	4	4	-	-	4	4
Delta Pawan	5	5	8	8	13	13
Muara Pawan	3	4	2	2	5	6
Nanga Tayap	11	12	2	2	13	14
Sandai	5	5	2	2	7	7
Hulu Sungai	5	5	-	-	5	5
Sungai Laur	7	7	-	-	7	7
Simpang Hulu	7	7	2	2	9	9
Simpang Dua	3	3	1	1	4	4
Ketapang	105	107	33	33	138	140

Bersambung/Continued

Lanjutan Tabel/Continued Table 4.1.5

Kecamatan Sub-District	Guru ¹ /Teachers ¹					
	Negeri Public		Swasta Private		Jumlah Total	
	2018/2019	2019/2020	2018/2019	2019/2020	2018/2019	2019/2020
(1)	(8)	(9)	(10)	(11)	(12)	(13)
Kendawangan	87	96	8	23	95	119
Manis Mata	44	61	25	21	69	82
Marau	37	47	8	10	45	57
Singkup	29	43	4	-	33	43
Air Upas	26	30	9	9	35	39
Jelai Hulu	33	37	12	16	45	53
Tumbang Titi	52	74	19	19	71	93
Pemahan	16	24	-	-	16	24
Sungai Melayu Rayak	33	42	0	1	33	43
Matan Hilir Selatan	93	105	3	5	96	110
Benua Kayong	109	120	30	38	139	158
Matan Hilir Utara	66	76	-	-	66	76
Delta Pawan	201	206	76	76	277	282
Muara Pawan	39	51	20	23	59	74
Nanga Tayap	60	101	16	18	76	119
Sandai	71	78	19	22	90	100
Hulu Sungai	25	36	-	-	25	36
Sungai Laur	51	70	-	-	51	70
Simpang Hulu	66	92	12	16	78	108
Simpang Dua	23	32	8	11	31	43
Ketapang	1 161	1 421	269	308	1 430	1 729

Bersambung/Continued

Lanjutan Tabel/*Continued Table* 4.1.5

Kecamatan Sub-District	Murid/Pupils					
	Negeri Public		Swasta Private		Jumlah Total	
	2018/2019	2019/2020	2018/2019	2019/2020	2018/2019	2019/2020
(1)	(14)	(15)	(16)	(17)	(18)	(19)
Kendawangan	1 196	1 235	144	468	1 340	1 703
Manis Mata	1 060	914	654	519	1 714	1 433
Marau	703	689	178	206	881	895
Singkup	445	469	10	-	455	469
Air Upas	429	473	148	158	577	631
Jelai Hulu	782	774	343	365	1 125	1 139
Tumbang Titi	764	735	371	357	1 135	1 092
Pemahan	179	155	-	-	179	155
Sungai Melayu Rayak	383	410	23	23	406	433
Matan Hilir Selatan	1 051	928	84	88	1 135	1 016
Benua Kayong	1 481	1 408	670	813	2 151	2 221
Matan Hilir Utara	832	765	-	-	832	765
Delta Pawan	3 086	3 052	1 024	1 090	4 110	4 142
Muara Pawan	340	346	313	391	653	737
Nanga Tayap	1 148	1 209	228	255	1 376	1 464
Sandai	1 178	1 135	329	364	1 507	1 499
Hulu Sungai	483	483	-	-	483	483
Sungai Laur	782	774	-	-	782	774
Simpang Hulu	1 522	1 384	222	209	1 744	1 593
Simpang Dua	340	335	180	174	520	509
Ketapang	18 184	17 673	4 921	5 480	23 105	23 153

Catatan/Note: ¹ Jumlah guru termasuk kepala sekolah dan guru/*The total of teachers including headmaster and teacher*

Sumber/Source: Kementerian Pendidikan dan Kebudayaan, Sistem Data Pokok Pendidikan, data semester ganjil/ *Ministry of Educations and Culture, Basic Education Data System, odd semester*

Tabel
Table 4.1.6

Jumlah Sekolah, Guru, dan Murid Madrasah Tsanawiyah (MTs) di Bawah Kementerian Agama Menurut Kecamatan di Kabupaten Ketapang, 2018/2019¹ dan 2019/2020²
Number of Schools, Teachers, and Pupils in Madrasah Tsanawiyah (MTs) Under The Ministry of Religious Affairs by Sub-District in Ketapang Regency, 2018/2019¹ and 2019/2020²

Kecamatan Sub-District	Sekolah/Schools					
	Negeri Public		Swasta Private		Jumlah Total	
	2018/2019	2019/2020	2018/2019	2019/2020	2018/2019	2019/2020
(1)	(2)	(3)	(4)	(5)	(6)	(7)
Kendawangan	-	-	4	4	4	4
Manis Mata	-	-	1	1	1	1
Marau	-	-	-	-	-	-
Singkup	-	-	-	-	-	-
Air Upas	-	-	-	-	-	-
Jelai Hulu	-	-	-	-	-	-
Tumbang Titi	-	-	-	-	-	-
Pemahan	-	-	1	1	1	1
Sungai Melayu Rayak	-	-	2	2	2	2
Matan Hilir Selatan	1	1	3	3	4	4
Benua Kayong	-	-	2	2	2	2
Matan Hilir Utara	-	-	-	-	-	-
Delta Pawan	1	1	2	2	3	3
Muara Pawan	-	-	1	1	1	1
Nanga Tayap	-	-	-	-	-	-
Sandai	-	-	1	1	1	1
Hulu Sungai	-	-	-	-	-	-
Sungai Laur	-	-	1	1	1	1
Simpang Hulu	-	-	-	-	-	-
Simpang Dua	-	-	-	-	-	-
Ketapang	2	2	18	18	20	20

Bersambung/Continued

Lanjutan Tabel/*Continued Table* 4.1.6

Kecamatan Sub-District	Guru /Teachers					
	Negeri Public		Swasta Private		Jumlah Total	
	2018/2019	2019/2020	2018/2019	2019/2020	2018/2019	2019/2020
(1)	(8)	(9)	(10)	(11)	(12)	(13)
Kendawangan	-	-	30	37	30	37
Manis Mata	-	-	3	2	3	2
Marau	-	-	-	-	-	-
Singkup	-	-	-	-	-	-
Air Upas	-	-	-	-	-	-
Jelai Hulu	-	-	-	-	-	-
Tumbang Titi	-	-	-	-	-	-
Pemahan	-	-	3	3	3	3
Sungai Melayu Rayak	-	-	15	18	15	18
Matan Hilir Selatan	22	28	38	32	60	60
Benua Kayong	-	-	8	18	8	18
Matan Hilir Utara	-	-	-	-	-	-
Delta Pawan	36	49	31	25	67	74
Muara Pawan	-	-	15	17	15	17
Nanga Tayap	-	-	-	-	-	-
Sandai	-	-	13	18	13	18
Hulu Sungai	-	-	-	-	-	-
Sungai Laur	-	-	5	4	5	4
Simpang Hulu	-	-	-	-	-	-
Simpang Dua	-	-	-	-	-	-
Ketapang	58	77	161	174	219	251

Bersambung/*Continued*

Lanjutan Tabel/Continued Table 4.1.6

Kecamatan Sub-District	Murid/Pupils					
	Negeri Public		Swasta Private		Jumlah Total	
	2018/2019	2019/2020	2018/2019	2019/2020	2018/2019	2019/2020
(1)	(8)	(9)	(10)	(11)	(12)	(13)
Kendawangan	-	-	472	497	472	497
Manis Mata	-	-	6	30	6	30
Marau	-	-	-	-	-	-
Singkup	-	-	-	-	-	-
Air Upas	-	-	-	-	-	-
Jelai Hulu	-	-	-	-	-	-
Tumbang Titi	-	-	-	-	-	-
Pemahan	-	-	101	82	101	82
Sungai Melayu Rayak	-	-	165	177	165	177
Matan Hilir Selatan	403	380	179	335	582	715
Benua Kayong	-	-	373	543	373	543
Matan Hilir Utara	-	-	-	-	-	-
Delta Pawan	677	700	358	418	1 035	1 118
Muara Pawan	-	-	226	200	226	200
Nanga Tayap	-	-	-	-	-	-
Sandai	-	-	149	132	149	132
Hulu Sungai	-	-	-	-	-	-
Sungai Laur	-	-	64	70	64	70
Simpang Hulu	-	-	-	-	-	-
Simpang Dua	-	-	-	-	-	-
Ketapang	1 080	1 080	2 093	2 484	3 173	3 564

Sumber/Source: 1 Kementerian Agama Kabupaten Ketapang, Data Semester Ganjil/Ministry of Religious Affairs of Ketapang Regency, Odd Semester

2 Kementerian Agama, EMIS, data semester ganjil laporan sampai dengan 15 Maret 2020/ Ministry of Religious Affairs, EMIS, odd semester report data up to March 15th, 2020

Tabel 4.1.7
Table

Jumlah Sekolah, Guru, dan Murid Sekolah Menengah Atas (SMA) di Bawah Kementerian Pendidikan dan Kebudayaan Menurut Kecamatan di Kabupaten Ketapang, 2018/2019 dan 2019/2020
Number of Schools, Teachers, and Pupils in Senior High Schools Under The Ministry of Education and Culture by Sub-District in Ketapang Regency, 2018/2019 and 2019/2020

Kecamatan Sub-District	Sekolah/Schools					
	Negeri Public		Swasta Private		Jumlah Total	
	2018/2019	2019/2020	2018/2019	2019/2020	2018/2019	2019/2020
(1)	(2)	(3)	(4)	(5)	(6)	(7)
Kendawangan	2	2	-	-	2	2
Manis Mata	1	1	-	-	1	1
Marau	1	1	-	-	1	1
Singkup	1	1	-	-	1	1
Air Upas	-	-	1	1	1	1
Jelai Hulu	1	1	-	-	1	1
Tumbang Titi	1	1	1	1	2	2
Pemahan	-	-	-	-	-	-
Sungai Melayu Rayak	1	1	-	-	1	1
Matan Hilir Selatan	1	1	-	-	1	1
Benua Kayong	2	2	3	3	5	5
Matan Hilir Utara	1	1	-	-	1	1
Delta Pawan	2	2	5	5	7	7
Muara Pawan	1	1	1	1	2	2
Nanga Tayap	2	2	-	-	2	2
Sandai	1	1	-	-	1	1
Hulu Sungai	1	1	-	-	1	1
Sungai Laur	1	1	-	-	1	1
Simpang Hulu	2	2	-	-	2	2
Simpang Dua	1	1	-	-	1	1
Ketapang	23	23	11	11	34	34

Bersambung/Continued

Lanjutan Tabel/Continued Table 4.1.7

Kecamatan Sub-District	Guru ¹ /Teachers ¹					
	Negeri Public		Swasta Private		Jumlah Total	
	2018/2019	2019/2020	2018/2019	2019/2020	2018/2019	2019/2020
(1)	(8)	(9)	(10)	(11)	(12)	(13)
Kendawangan	39	38	-	-	39	38
Manis Mata	17	17	-	-	17	17
Marau	18	17	-	-	18	17
Singkup	11	11	-	-	11	11
Air Upas	-	-	9	9	9	9
Jelai Hulu	12	14	-	-	12	14
Tumbang Titi	21	22	6	6	27	28
Pemahan	-	-	-	-	-	-
Sungai Melayu Rayak	17	18	-	-	17	18
Matan Hilir Selatan	29	30	-	-	29	30
Benua Kayong	76	75	23	23	99	98
Matan Hilir Utara	26	25	-	-	26	25
Delta Pawan	86	86	72	76	158	162
Muara Pawan	1	5	5	8	6	13
Nanga Tayap	22	24	-	-	22	24
Sandai	38	33	-	-	38	33
Hulu Sungai	7	7	-	-	7	7
Sungai Laur	17	22	-	-	17	22
Simpang Hulu	22	23	-	-	22	23
Simpang Dua	14	12	-	-	14	12
Ketapang	473	479	115	122	588	601

Bersambung/Continued

Lanjutan Tabel/*Continued Table 4.1.7*

Kecamatan Sub-District	Murid/Pupils					
	Negeri Public		Swasta Private		Jumlah Total	
	2018/2019	2019/2020	2018/2019	2019/2020	2018/2019	2019/2020
(1)	(8)	(9)	(10)	(11)	(12)	(13)
Kendawangan	528	530	-	-	528	530
Manis Mata	352	364	-	-	352	364
Marau	302	318	-	-	302	318
Singkup	139	141	-	-	139	141
Air Upas	-	-	118	116	118	116
Jelai Hulu	205	216	-	-	205	216
Tumbang Titi	500	558	58	74	558	632
Pemahan	-	-	-	-	-	-
Sungai Melayu Rayak	245	214	-	-	245	214
Matan Hilir Selatan	522	479	-	-	522	479
Benua Kayong	1 249	1 125	364	448	1 613	1 573
Matan Hilir Utara	272	299	-	-	272	299
Delta Pawan	1 624	1 698	1 478	1 419	3 102	3 117
Muara Pawan	58	47	64	91	122	138
Nanga Tayap	493	597	-	-	493	597
Sandai	777	719	-	-	777	719
Hulu Sungai	159	186	-	-	159	186
Sungai Laur	383	398	-	-	383	398
Simpang Hulu	495	543	-	-	495	543
Simpang Dua	230	292	-	-	230	292
Ketapang	8 533	8 724	2 082	2 148	10 615	10 872

Catatan/Note: ¹ Jumlah guru termasuk kepala sekolah dan guru/*The total of teachers including headmaster and teacher*
 Sumber/Source: Kementerian Pendidikan dan Kebudayaan, Sistem Data Pokok Pendidikan, data semester ganjil/ *Ministry of Educations and Culture, Basic Education Data System, odd semester*

Tabel
Table 4.1.8

Jumlah Sekolah, Guru, dan Murid Sekolah Menengah Kejuruan (SMK) di Bawah Kementerian Pendidikan dan Kebudayaan Menurut Kecamatan di Kabupaten Ketapang, 2018/2019 dan 2019/2020
Number of Schools, Teachers, and Pupils in Vocational High Schools Under The Ministry of Education and Culture by Sub-District in Ketapang Regency, 2018/2019 and 2019/2020

Kecamatan Sub-District	Sekolah/Schools					
	Negeri Public		Swasta Private		Jumlah Total	
	2018/2019	2019/2020	2018/2019	2019/2020	2018/2019	2019/2020
(1)	(2)	(3)	(4)	(5)	(6)	(7)
Kendawangan	1	1	-	-	1	1
Manis Mata	1	1	1	1	2	2
Marau	1	1	-	-	1	1
Singkup	-	-	1	1	1	1
Air Upas	1	1	-	-	1	1
Jelai Hulu	1	1	-	-	1	1
Tumbang Titi	1	1	-	-	1	1
Pemahan	1	1	-	-	1	1
Sungai Melayu Rayak	1	1	-	-	1	1
Matan Hilir Selatan	1	1	-	-	1	1
Benua Kayong	1	1	2	2	3	3
Matan Hilir Utara	-	-	-	-	-	-
Delta Pawan	1	1	3	3	4	4
Muara Pawan	1	1	-	-	1	1
Nanga Tayap	1	1	-	-	1	1
Sandai	1	1	-	-	1	1
Hulu Sungai	-	-	-	-	-	-
Sungai Laur	-	-	-	-	-	-
Simpang Hulu	1	1	-	-	1	1
Simpang Dua	-	-	-	-	-	-
Ketapang	15	15	7	7	22	22

Bersambung/Continued

Lanjutan Tabel/Continued Table 4.1.8

Kecamatan Sub-District	Guru ¹ /Teachers ¹					
	Negeri Public		Swasta Private		Jumlah Total	
	2018/2019	2019/2020	2018/2019	2019/2020	2018/2019	2019/2020
(1)	(8)	(9)	(10)	(11)	(12)	(13)
Kendawangan	26	24	-	-	26	24
Manis Mata	5	6	7	7	12	13
Marau	12	12	-	-	12	12
Singkup	-	-	3	10	3	10
Air Upas	13	13	-	-	13	13
Jelai Hulu	11	10	-	-	11	10
Tumbang Titi	22	17	-	-	22	17
Pemahan	14	13	-	-	14	13
Sungai Melayu Rayak	14	11	-	-	14	11
Matan Hilir Selatan	14	15	-	-	14	15
Benua Kayong	71	72	22	21	93	93
Matan Hilir Utara	-	-	-	-	-	-
Delta Pawan	70	66	30	34	100	100
Muara Pawan	34	35	-	-	34	35
Nanga Tayap	17	24	-	-	17	24
Sandai	27	25	-	-	27	25
Hulu Sungai	-	-	-	-	-	-
Sungai Laur	-	-	-	-	-	-
Simpang Hulu	20	23	-	-	20	23
Simpang Dua	-	-	-	-	-	-
Ketapang	370	366	62	72	432	438

Bersambung/Continued

Lanjutan Tabel/Continued Table 4.1.8

Kecamatan Sub-District	Murid/Pupils					
	Negeri Public		Swasta Private		Jumlah Total	
	2018/2019	2019/2020	2018/2019	2019/2020	2018/2019	2019/2020
(1)	(8)	(9)	(10)	(11)	(12)	(13)
Kendawangan	497	577	-	-	497	577
Manis Mata	89	96	201	207	290	303
Marau	233	286	-	-	233	286
Singkup	-	-	85	146	85	146
Air Upas	199	208	-	-	199	208
Jelai Hulu	129	135	-	-	129	135
Tumbang Titi	317	327	-	-	317	327
Pemahan	105	119	-	-	105	119
Sungai Melayu Rayak	108	173	-	-	108	173
Matan Hilir Selatan	114	214	-	-	114	214
Benua Kayong	1 472	1 653	195	264	1 667	1 917
Matan Hilir Utara	-	-	-	-	-	-
Delta Pawan	1 315	1 307	349	384	1 664	1 691
Muara Pawan	346	341	-	-	346	341
Nanga Tayap	219	230	-	-	219	230
Sandai	704	761	-	-	704	761
Hulu Sungai	-	-	-	-	-	-
Sungai Laur	-	-	-	-	-	-
Simpang Hulu	384	418	-	-	384	418
Simpang Dua	-	-	-	-	-	-
Ketapang	6 231	6 845	830	1 001	7 061	7 846

Catatan/Note: 1 J jumlah guru termasuk kepala sekolah dan guru/ The total of teachers including headmaster and teacher
 Sumber/Source: Kementerian Pendidikan dan Kebudayaan, Sistem Data Pokok Pendidikan, data semester ganjil/ Ministry of Educations and Culture, Basic Education Data System, odd semester

Tabel
Table 4.1.9**Jumlah Sekolah, Guru, dan Murid Madrasah Aliyah (MA)
di Bawah Kementerian Agama Menurut Kecamatan di
Kabupaten Ketapang, 2018/2019 dan 2019/2020**
**Number of Schools, Teachers, and Pupils in Madrasah Aliyah
(MA) Under the Ministry of Religious Affairs by Sub-District
in Ketapang Regency, 2018/2019 and 2019/2020**

Kecamatan Sub-District	Sekolah/Schools					
	Negeri Public		Swasta Private		Jumlah Total	
	2018/2019	2019/2020	2018/2019	2019/2020	2018/2019	2019/2020
(1)	(2)	(3)	(4)	(5)	(6)	(7)
Kendawangan	-	-	2	2	2	2
Manis Mata	-	-	-	-	-	-
Marau	-	-	-	-	-	-
Singkup	-	-	-	-	-	-
Air Upas	-	-	1	1	1	1
Jelai Hulu	-	-	-	-	-	-
Tumbang Titi	-	-	-	-	-	-
Pemahan	-	-	-	-	-	-
Sungai Melayu Rayak	-	-	1	1	1	1
Matan Hilir Selatan	1	1	-	1	1	2
Benua Kayong	-	-	1	1	1	1
Matan Hilir Utara	-	-	-	-	-	-
Delta Pawan	1	1	1	3	2	4
Muara Pawan	-	-	-	1	-	1
Nanga Tayap	-	-	-	-	-	-
Sandai	-	-	1	1	1	1
Hulu Sungai	-	-	-	-	-	-
Sungai Laur	-	-	-	-	-	-
Simpang Hulu	-	-	-	-	-	-
Simpang Dua	-	-	-	-	-	-
Ketapang	2	2	7	11	9	13

Bersambung/Continued

Lanjutan Tabel/*Continued Table* 4.1.9

Kecamatan Sub-District	Guru /Teachers					
	Negeri Public		Swasta Private		Jumlah Total	
	2018/2019	2019/2020	2018/2019	2019/2020	2018/2019	2019/2020
(1)	(8)	(9)	(10)	(11)	(12)	(13)
Kendawangan	-	-	21	22	21	22
Manis Mata	-	-	-	-	-	-
Marau	-	-	-	-	-	-
Singkup	-	-	-	-	-	-
Air Upas	-	-	10	11	10	11
Jelai Hulu	-	-	-	-	-	-
Tumbang Titi	-	-	-	-	-	-
Pemahan	-	-	-	-	-	-
Sungai Melayu Rayak	-	-	8	13	8	13
Matan Hilir Selatan	20	22	-	2	20	24
Benua Kayong	-	-	17	22	17	22
Matan Hilir Utara	-	-	-	-	-	-
Delta Pawan	49	53	17	23	66	76
Muara Pawan	-	-	-	2	-	2
Nanga Tayap	-	-	-	-	-	-
Sandai	-	-	7	12	7	12
Hulu Sungai	-	-	-	-	-	-
Sungai Laur	-	-	-	-	-	-
Simpang Hulu	-	-	-	-	-	-
Simpang Dua	-	-	-	-	-	-
Ketapang	69	75	80	107	149	182

Bersambung/*Continued*

Lanjutan Tabel/*Continued Table 4.1.9*

Kecamatan Sub-District	Murid/Pupils					
	Negeri Public		Swasta Private		Jumlah Total	
	2018/2019	2019/2020	2018/2019	2019/2020	2018/2019	2019/2020
(1)	(8)	(9)	(10)	(11)	(12)	(13)
Kendawangan	-	-	107	110	107	110
Manis Mata	-	-	-	-	-	-
Marau	-	-	-	-	-	-
Singkup	-	-	-	-	-	-
Air Upas	-	-	59	59	59	59
Jelai Hulu	-	-	-	-	-	-
Tumbang Titi	-	-	-	-	-	-
Pemahan	-	-	-	-	-	-
Sungai Melayu Rayak	-	-	35	30	35	30
Matan Hilir Selatan	233	173	-	6	233	179
Benua Kayong	-	-	93	80	93	80
Matan Hilir Utara	-	-	-	-	-	-
Delta Pawan	976	967	211	248	1187	1 215
Muara Pawan	-	-	-	19	-	19
Nanga Tayap	-	-	-	-	-	-
Sandai	-	-	29	18	29	18
Hulu Sungai	-	-	-	-	-	-
Sungai Laur	-	-	-	-	-	-
Simpang Hulu	-	-	-	-	-	-
Simpang Dua	-	-	-	-	-	-
Ketapang	1 029	1 140	534	570	1 743	1 710

Sumber/*Source*: 1 Kementerian Agama Kabupaten Ketapang, Data Semester Ganjil/*Ministry of Religious Affairs of Ketapang Regency, Odd Semester*
 2 Kementerian Agama, EMIS, data semester ganjil laporan sampai dengan 15 Maret 2020/*Ministry of Religious Affairs, EMIS, odd semester report data up to March 15th, 2020*

Tabel 4.1.10 Jumlah Desa/Kelurahan yang Memiliki Fasilitas Sekolah Menurut Kecamatan dan Tingkat Pendidikan di Kabupaten Ketapang, 2014, 2018, dan 2019, *Number of Villages Having Educational Facilities by Sub-District and Educational Level in Ketapang Regency, 2014, 2018, 2019*

Kecamatan Sub-District	SD/MI Primary School/MI			SMP/MTs Primary School/MTs		
	2014	2018	2019	2014	2018	2019
(1)	(2)	(3)	(4)	(5)	(6)	(7)
Kendawangan	19	19	19	6	10	10
Manis Mata	21	22	22	5	9	9
Marau	10	10	10	4	6	6
Singkup	8	8	8	5	5	5
Air Upas	9	9	9	4	4	4
Jelai Hulu	19	22	22	5	5	5
Tumbang Titi	24	25	25	6	8	9
Pemahan	5	7	7	3	3	3
Sungai Melayu Rayak	11	11	11	6	6	6
Matan Hilir Selatan	11	11	11	10	8	9
Benua Kayong	11	11	11	8	8	7
Matan Hilir Utara	5	5	5	4	4	4
Delta Pawan	9	9	9	7	8	9
Muara Pawan	8	8	8	3	6	6
Nanga Tayap	17	19	19	10	12	12
Sandai	12	13	13	6	6	7
Hulu Sungai	12	11	12	2	6	6
Sungai Laur	18	19	19	5	9	9
Simpang Hulu	14	15	15	6	9	8
Simpang Dua	5	6	6	2	4	4
Ketapang	248	260	261	107	136	138

Bersambung/Continued

Lanjutan Tabel/*Continued Table* 4.1.10

Kecamatan <i>Sub-District</i>	SMA/MA <i>Senior High School/MA</i>			SMK <i>Vocational School</i>		
	2014	2018	2019	2014	2018	2019
(1)	(2)	(3)	(4)	(5)	(6)	(7)
Kendawangan	4	4	3	2	1	1
Manis Mata	1	2	2	1	3	4
Marau	1	1	1	-	1	1
Singkup	1	1	1	-	1	1
Air Upas	2	2	2	1	1	1
Jelai Hulu	1	1	1	-	1	1
Tumbang Titi	1	1	1	1	2	2
Pemahan	-	-	-	1	1	1
Sungai Melayu Rayak	2	2	2	-	1	1
Matan Hilir Selatan	2	2	2	-	1	1
Benua Kayong	3	4	4	1	2	3
Matan Hilir Utara	1	1	1	-	1	-
Delta Pawan	6	6	6	4	3	3
Muara Pawan	-	2	2	1	1	1
Nanga Tayap	1	2	2	1	1	1
Sandai	1	3	1	1	2	2
Hulu Sungai	1	1	1	-	-	-
Sungai Laur	1	2	2	-	1	1
Simpang Hulu	1	3	3	1	1	1
Simpang Dua	-	1	1	-	-	-
Ketapang	30	41	38	15	25	26

Bersambung/*Continued*

Lanjutan Tabel/Continued Table 4.1.10

Kecamatan Sub-District	Akademi/Perguruan Tinggi Academy/University		
	2014	2018	2019
(1)	(2)	(3)	(4)
Kendawangan	-	-	-
Manis Mata	-	-	-
Marau	-	-	-
Singkup	-	-	-
Air Upas	-	-	-
Jelai Hulu	-	-	-
Tumbang Titi	-	-	-
Pemahan	-	-	-
Sungai Melayu Rayak	-	-	-
Matan Hilir Selatan	-	-	-
Benua Kayong	-	-	-
Matan Hilir Utara	-	-	-
Delta Pawan	4	2	2
Muara Pawan	1	1	1
Nanga Tayap	-	-	-
Sandai	-	-	-
Hulu Sungai	-	-	-
Sungai Laur	-	-	-
Simpang Hulu	-	-	-
Simpang Dua	-	-	-
Ketapang	5	3	3

Sumber/Source: BPS, Pendataan Potensi Desa (Podes)/BPS-Statistics Indonesia, Village Potential Collecting Data

Tabel
Table 4.1.11**Angka Partisipasi Murni (APM) dan Angka Partisipasi Kasar (APK) Menurut Jenjang Pendidikan di Kabupaten Ketapang, 2018 dan 2019**
Net Participation Rates and Gross Participation Rates by Educational Level in Ketapang Regency, 2018 and 2019

Jenjang Pendidikan <i>Educational Level</i>	Angka Partisipasi Murni (APM) <i>Net Participation Rates</i>		Angka Partisipasi Kasar (APK) <i>Gross Participation Rates</i>	
	2018	2019	2018	2019
(1)	(2)	(3)	(4)	(5)
SD/MI <i>Elementary School</i>	96	97	117	108
SMP/MTs <i>Junior High School</i>	70	69	87	90
SMA/SMK/MA <i>Senior High School</i>	46	46	68	68

Sumber/Source: BPS, Survei Sosial Ekonomi Nasional (Susenas)/BPS-Statistics Indonesia, National Socioeconomic Survey

Tabel 4.1.12 **Persentase Penduduk Berumur 15 Tahun ke Atas yang Melek Huruf Menurut Kelompok Umur di Kabupaten Ketapang, 2018 dan 2019**
Table 4.1.12 **Percentage of Literate People Aged 15 Years and Over by Age Group Ketapang Regency, 2018 and 2019**

Kelompok Umur Age Group	2018	2019
(1)	(2)	(3)
15–19	100.00	100.00
20–24	98.50	100.00
25–29	99.33	99.81
30–34	98.03	99.31
35–39	96.39	97.23
40–44	97.60	98.61
45–49	95.32	98.12
50+	75.18	80.36
Jumlah/Total	93.24	95.16
15–24	99.23	100.00
15–44	98.31	99.18
15+	93.24	95.16
45+	81.57	85.43

Sumber/Source: BPS, Survei Sosial Ekonomi Nasional (Susenas)/BPS-Statistics Indonesia, National Socioeconomic Survey

Tabel
Table 4.1.13

Banyaknya Kelas dan Ruang Kelas Taman Kanak-Kanak (TK) Menurut Kecamatan di Kabupaten Ketapang, 2019,
Number of Kindergarten Class and Classroom by Sub-District in Ketapang Regency, 2019

Kecamatan Sub-District	Negeri Public		Swasta Private		Jumlah Total	
	Kelas Class	Ruang Kelas Classroom	Kelas Class	Ruang Kelas Classroom	Kelas Class	Ruang Kelas Classroom
(1)	(2)	(3)	(4)	(5)	(6)	(7)
Kendawangan	-	-	38	29	28	29
Manis Mata	2	2	21	20	23	22
Marau	-	-	6	4	6	4
Singkup	2	2	12	12	14	14
Air Upas	-	-	12	8	12	8
Jelai Hulu	2	2	2	2	4	4
Tumbang Titi	2	1	6	4	7	5
Pemahan	-	-	2	2	2	2
Sungai Melayu Rayak	2	3	12	10	14	13
Matan Hilir Selatan	4	6	8	7	12	13
Benua Kayong	4	2	21	17	25	19
Matan Hilir Utara	4	4	2	2	6	6
Delta Pawan	20	11	41	47	61	58
Muara Pawan	-	-	9	7	9	7
Nanga Tayap	7	6	7	6	14	12
Sandai	3	3	5	3	8	6
Hulu Sungai	-	-	-	-	-	-
Sungai Laur	-	-	4	3	4	3
Simpang Hulu	-	-	2	3	2	3
Simpang Dua	-	-	2	1	2	1
Ketapang	52	42	212	187	253	229

Sumber / Source : Dinas Pendidikan Kabupaten Ketapang/Education Office of Ketapang Regency

Tabel 4.1.14 Banyaknya Kelas dan Ruang Kelas Raudatul Athfal (RA) Menurut Kecamatan di Kabupaten Ketapang, 2019
Number of Raudatul Athfal (RA) Class and Classroom by Sub-District in Ketapang Regency, 2019

Kecamatan Sub-District	Negeri Public		Swasta Private		Jumlah Total	
	Kelas Class	Ruang Kelas Classroom	Kelas Class	Ruang Kelas Classroom	Kelas Class	Ruang Kelas Classroom
(1)	(2)	(3)	(4)	(5)	(6)	(7)
Kendawangan	6	6
Manis Mata	-	-
Marau	-	-
Singkup	-	-
Air Upas	13	12
Jelai Hulu	-	-
Tumbang Titi	-	-
Pemahan	-	-
Sungai Melayu Rayak	2	2
Matan Hilir Selatan	-	-
Benua Kayong	-	-
Matan Hilir Utara	-	-
Delta Pawan	28	15
Muara Pawan	2	2
Nanga Tayap	-	-
Sandai	-	-
Hulu Sungai	-	-
Sungai Laur	-	-
Simpang Hulu	-	-
Simpang Dua	-	-
Ketapang	51	37

Sumber / Source : Dinas Pendidikan Kabupaten Ketapang/Education Office of Ketapang Regency

Tabel
Table 4.1.15

**Banyaknya Kelas dan Ruang Kelas Sekolah Dasar (SD)
Menurut Kecamatan di Kabupaten Ketapang, 2019
Number of Primary School Class and Classroom by Sub-
District in Ketapang Regency, 2019**

Kecamatan Sub-District	Negeri Public		Swasta Private		Jumlah Total	
	Kelas Class	Ruang Kelas Classroom	Kelas Class	Ruang Kelas Classroom	Kelas Class	Ruang Kelas Classroom
(1)	(2)	(3)	(4)	(5)	(6)	(7)
Kendawangan	307	230	66	84	373	314
Manis Mata	254	182	34	32	288	214
Marau	151	119	20	21	171	140
Singkup	66	59	-	-	66	59
Air Upas	122	113	26	24	148	137
Jelai Hulu	163	159	18	16	181	175
Tumbang Titi	225	192	18	18	243	210
Pemahan	48	44	-	-	48	44
Sungai Melayu Rayak	88	83	-	-	88	83
Matan Hilir Selatan	180	172	-	-	180	172
Benua Kayong	193	191	13	13	206	204
Matan Hilir Utara	96	85	-	-	96	85
Delta Pawan	294	57	228	47	522	104
Muara Pawan	87	89	-	-	87	89
Nanga Tayap	268	249	10	10	278	259
Sandai	173	168	9	9	182	177
Hulu Sungai	134	127	6	6	140	133
Sungai Laur	153	131	19	12	172	143
Simpang Hulu	241	176	12	6	253	182
Simpang Dua	77	77	6	6	83	83
Ketapang	3 320	2 703	485	304	3 805	3 007

Sumber / Source : Dinas Pendidikan Kabupaten Ketapang/Education Office of Ketapang Regency

Tabel 4.1.16 Banyaknya Kelas dan Ruang Kelas Madrasah Ibtidaiyah (MI) Menurut Kecamatan di Kabupaten Ketapang, 2019
Number of Madrasah Ibtidaiyah (MI) Class and Classroom by Sub-District in Ketapang Regency, 2019

Kecamatan Sub-District	Negeri Public		Swasta Private		Jumlah Total	
	Kelas Class	Ruang Kelas Classroom	Kelas Class	Ruang Kelas Classroom	Kelas Class	Ruang Kelas Classroom
(1)	(2)	(3)	(4)	(5)	(6)	(7)
Kendawangan	-	-	12	12	12	12
Manis Mata	-	-	-	-	-	-
Marau	-	-	-	-	-	-
Singkup	-	-	-	-	-	-
Air Upas	-	-	-	-	-	-
Jelai Hulu	-	-	-	-	-	-
Tumbang Titi	-	-	4	4	4	4
Pemahan	-	-	-	-	-	-
Sungai Melayu Rayak	-	-	12	11	12	11
Matan Hilir Selatan	7	7	19	19	26	26
Benua Kayong	-	-	18	18	18	18
Matan Hilir Utara	-	-	6	6	6	6
Delta Pawan	24	24	34	34	58	58
Muara Pawan	-	-	5	5	5	5
Nanga Tayap	-	-	-	-	-	-
Sandai	-	-	-	-	-	-
Hulu Sungai	-	-	-	-	-	-
Sungai Laur	-	-	-	-	-	-
Simpang Hulu	-	-	-	-	-	-
Simpang Dua	-	-	-	-	-	-
Ketapang	31	31	110	109	141	140

Sumber / Source: Kementerian Agama Kabupaten Ketapang/Ministry of Religious Affairs of Ketapang Regency

Tabel
Table 4.1.17

Banyaknya Kelas dan Ruang Kelas Sekolah Menengah Pertama (SMP) Menurut Kecamatan di Kabupaten Ketapang, 2019
Number of Junior High School Class and Classroom by Sub-District in Ketapang Regency, 2019

Kecamatan Sub-District	Negeri Public		Swasta Private		Jumlah Total	
	Kelas Class	Ruang Kelas Classroom	Kelas Class	Ruang Kelas Classroom	Kelas Class	Ruang Kelas Classroom
(1)	(2)	(3)	(4)	(5)	(6)	(7)
Kendawangan	52	52	17	13	69	65
Manis Mata	46	41	26	20	72	61
Marau	22	23	8	8	30	31
Singkup	20	18	-	-	20	18
Air Upas	18	18	6	6	24	24
Jelai Hulu	30	27	9	9	39	36
Tumbang Titi	32	27	12	12	44	39
Pemahan	14	6	-	-	14	6
Sungai Melayu Rayak	19	18	-	3	19	21
Matan Hilir Selatan	34	36	4	4	38	40
Benua Kayong	51	48	34	31	85	79
Matan Hilir Utara	37	31	-	-	37	31
Delta Pawan	101	98	42	39	143	137
Muara Pawan	19	14	13	14	32	28
Nanga Tayap	58	53	6	6	64	59
Sandai	46	43	12	13	58	56
Hulu Sungai	22	21	-	-	22	21
Sungai Laur	36	33	-	-	36	33
Simpang Hulu	57	50	12	9	69	59
Simpang Dua	15	15	6	6	21	21
Ketapang	729	672	207	193	936	865

Sumber / Source : Dinas Pendidikan Kabupaten Ketapang/Education Office of Ketapang Regency

Tabel 4.1.18 Banyaknya Kelas dan Ruang Kelas Madrasah Tsanawiyah (MTs) Menurut Kecamatan di Kabupaten Ketapang, 2019
Number of Islamic Junior High School Class and Classroom by Sub-District in Ketapang Regency, 2019

Kecamatan Sub-District	Negeri Public		Swasta Private		Jumlah Total	
	Kelas Class	Ruang Kelas Classroom	Kelas Class	Ruang Kelas Classroom	Kelas Class	Ruang Kelas Classroom
(1)	(2)	(3)	(4)	(5)	(6)	(7)
Kendawangan	-	-	18	21	18	21
Manis Mata	-	-	2	2	2	2
Marau	-	-	-	-	-	-
Singkup	-	-	-	-	-	-
Air Upas	-	-	-	-	-	-
Jelai Hulu	-	-	-	-	-	-
Tumbang Titi	-	-	-	-	-	-
Pemahan	-	-	3	4	3	4
Sungai Melayu Rayak	-	-	7	10	7	10
Matan Hilir Selatan	12	12	7	9	19	21
Benua Kayong	-	-	12	13	12	13
Matan Hilir Utara	-	-	-	-	-	-
Delta Pawan	18	18	14	14	32	32
Muara Pawan	-	-	9	9	9	9
Nanga Tayap	-	-	-	-	-	-
Sandai	-	-	6	7	6	7
Hulu Sungai	-	-	-	-	-	-
Sungai Laur	-	-	3	3	3	3
Simpang Hulu	-	-	-	-	-	-
Simpang Dua	-	-	-	-	-	-
Ketapang	30	30	81	92	111	122

Sumber / Source: Kementerian Agama Kabupaten Ketapang/Ministry of Religious Affairs of Ketapang Regency

Tabel
Table 4.1.19

Banyaknya Kelas dan Ruang Kelas Sekolah Menengah Atas (SMA) Menurut Kecamatan di Kabupaten Ketapang, 2019,
Number of High School Class and Classroom by Sub-District in Ketapang Regency, 2019

Kecamatan Sub-District	Negeri Public		Swasta Private		Jumlah Total	
	Kelas Class	Ruang Kelas Classroom	Kelas Class	Ruang Kelas Classroom	Kelas Class	Ruang Kelas Classroom
(1)	(2)	(3)	(4)	(5)	(6)	(7)
Kendawangan	19	20	-	-	19	20
Manis Mata	12	12	-	-	12	12
Marau	11	11	-	-	11	11
Singkup	6	6	-	-	6	6
Air Upas	-	-	-	-	-	-
Jelai Hulu	7	8	-	-	7	8
Tumbang Titi	15	15	3	3	18	18
Pemahan	-	-	-	-	-	-
Sungai Melayu Rayak	9	9	-	-	9	9
Matan Hilir Selatan	...	17	-	-	...	17
Benua Kayong	42	42	10	8	52	50
Matan Hilir Utara	11	13	-	-	11	13
Delta Pawan	48	49	43	45	91	94
Muara Pawan	-	3	-	3	-	6
Nanga Tayap	18	13	-	-	18	13
Sandai	24	20	-	-	24	20
Hulu Sungai	5	6	-	-	5	6
Sungai Laur	12	10	-	-	12	10
Simpang Hulu	17	18	-	-	17	18
Simpang Dua	7	4	-	-	7	4
Ketapang	263	276	56	59	319	335

Sumber / Source : Kementerian Pendidikan dan Kebudayaan, Sistem Data Pokok Pendidikan, Data Semester Ganjil/Ministry of Educations and Culture, Odd Semester Data

Tabel
Table 4.1.20**Banyaknya Kelas dan Ruang Kelas Sekolah Menengah Kejuruan (SMK) Menurut Kecamatan di Kabupaten Ketapang, 2019,**
Number of Vocational High School Class and Classroom by Sub-District in Ketapang Regency, 2019

Kecamatan Sub-District	Negeri Public		Swasta Private		Jumlah Total	
	Kelas Class	Ruang Kelas Classroom	Kelas Class	Ruang Kelas Classroom	Kelas Class	Ruang Kelas Classroom
(1)	(2)	(3)	(4)	(5)	(6)	(7)
Kendawangan	19	15	-	-	19	15
Manis Mata	5	6	9	6	14	12
Marau	13	5	-	-	13	5
Singkup	-	-	6	4	6	4
Air Upas	7	8	-	-	7	8
Jelai Hulu	6	5	-	-	6	5
Tumbang Titi	13	10	-	-	13	10
Pemahan	7	8	-	-	7	8
Sungai Melayu Rayak	7	5	-	-	7	5
Matan Hilir Selatan	11	5	-	-	11	5
Benua Kayong	-	-	16	16	16	16
Matan Hilir Utara	-	-	-	-	-	-
Delta Pawan	92	71	15	12	105	83
Muara Pawan	13	15	-	-	13	15
Nanga Tayap	9	8	-	-	9	8
Sandai	22	16	-	-	22	16
Hulu Sungai	-	-	-	-	-	-
Sungai Laur	-	-	-	-	-	-
Simpang Hulu	14	8	-	-	14	8
Simpang Dua	-	-	-	-	-	-
Ketapang	238	185	46	38	284	223

Sumber / Source : Kementerian Pendidikan dan Kebudayaan, Sistem Data Pokok Pendidikan, Data Semester Ganjil/Ministry of Educations and Culture, Odd Semester Data

Tabel
Table 4.1.21**Banyaknya Kelas dan Ruang Kelas Madrasah Aliyah (MA)
Menurut Kecamatan di Kabupaten Ketapang, 2019,
Number of Madrasah Aliyah (MA) Class and Classroom by
Sub-District in Ketapang Regency, 2019**

Kecamatan Sub-District	Negeri Public		Swasta Private		Jumlah Total	
	Kelas Class	Ruang Kelas Classroom	Kelas Class	Ruang Kelas Classroom	Kelas Class	Ruang Kelas Classroom
(1)	(2)	(3)	(4)	(5)	(6)	(7)
Kendawangan	-	-	4	4	4	4
Manis Mata	-	-	-	-	-	-
Marau	-	-	-	-	-	-
Singkup	-	-	-	-	-	-
Air Upas	-	-	3	3	3	3
Jelai Hulu	-	-	-	-	-	-
Tumbang Titi	-	-	-	-	-	-
Pemahan	-	-	-	-	-	-
Sungai Melayu Rayak	-	-	4	5	4	5
Matan Hilir Selatan	9	9	1	1	10	10
Benua Kayong	-	-	5	8	5	8
Matan Hilir Utara	-	-	-	-	-	-
Delta Pawan	24	24	8	8	32	32
Muara Pawan	-	-	1	1	1	1
Nanga Tayap	-	-	-	-	-	-
Sandai	-	-	3	2	3	2
Hulu Sungai	-	-	-	-	-	-
Sungai Laur	-	-	-	-	-	-
Simpang Hulu	-	-	-	-	-	-
Simpang Dua	-	-	-	-	-	-
Ketapang	33	33	29	32	62	65

Sumber / Source: Kementerian Agama Kabupaten Ketapang/Ministry of Religious Affairs of Ketapang Regency

Tabel 4.1.22 Jumlah Mahasiswa dan Dosen di Perguruan Tinggi Kabupaten Ketapang Tahun Ajaran 2017/2018 dan 2018/2019,
Number of University Students and Lecturers in College on Ketapang Regency, Academic Year 2017/2018 and 2018/2019

Perguruan Tinggi College	Mahasiswa University Student		Dosen Lecturer		Ruang Kuliah Lecture Hall	
	2017/2018	2018/2019	2017/2018	2018/2019	2017/2018	2018/2019
(1)	(2)	(3)	(4)	(5)	(6)	(7)
Universitas Terbuka						
Sub Unit Pelaksana Ketapang	508	495	25	20	14	12
a. S1 PGSD	229	207	17	15	9	8
b. S1 PGPAUD	124	108	8	5	5	4
c. S1 Manajemen ¹	36	41	-	-	-	-
d. S1 Ilmu Hukum ¹	42	66	-	-	-	-
e. S1 Ilmu Pemerintahan ¹	43	38	-	-	-	-
f. S1 Administrasi Bisnis ¹	-	1	-	-	-	-
g. S1 Ilmu Komunikasi ¹	-	1	-	-	-	-
h. S1 Akuntansi ¹	12	17	-	-	-	-
i. S1 Adinistrasi Negara ¹	22	16	-	-	-	-
Sekolah Tinggi Agama Islam (STAI) Al-Haudi	373	270	36	36	12	12
Tarbiyah / PAI Reguler	373	270	36	36	12	12
Politeknik Ketapang	458	526	73	80		
Teknologi Pengolahan Hasil Perkebunan	62	69	9	10		
Teknik Pertambangan	44	65	11	10		
Teknik Mesin	42	54	7	7		
Agroindustri	33	62	7	8	32	32
Teknik Informatika	89	67	11	11		
Teknik Elektro	49	60	11	10		
Budidaya Tanaman Perkebunan	59	88	10	10		
Teknik Sipil	70	61	7	14		
Akademi Manajemen Komputer dan Informatika	191	187	15	13	6	6
Manajemen Informatika	191	187	15	13	6	6

Keterangan/ Explanation : Termasuk Dosen tidak tetap/Including temporary lecturers

¹ Sistem belajar mengajar adalah via online, sehingga dosen yang mengajar adalah dosen yang ada di pusat

Sumber/Source: UT, STAI, Politeknik Ketapang, AMKI

4.2 KESEHATAN HEALTH

Tabel 4.2.1 Jumlah Desa/Kelurahan yang Memiliki Sarana Kesehatan Menurut Kecamatan di Kabupaten Ketapang, 2014, 2018, dan 2019
Number of Villages Having Health Facilities by Sub-District in Ketapang Regency, 2014, 2018, and 2019

Kecamatan Sub-District	Rumah Sakit Hospital		
	2014	2018	2019
(1)	(2)	(3)	(4)
Kendawangan	-	-	-
Manis Mata	-	-	-
Marau	-	-	-
Singkup	-	-	-
Air Upas	-	-	-
Jelai Hulu	-	-	-
Tumbang Titi	-	-	-
Pemahan	-	-	-
Sungai Melayu Rayak	-	-	-
Matan Hilir Selatan	-	-	-
Benua Kayong	-	-	-
Matan Hilir Utara	-	-	-
Delta Pawan	2	3	2
Muara Pawan	-	-	-
Nanga Tayap	-	-	-
Sandai	-	-	-
Hulu Sungai	-	-	-
Sungai Laur	-	-	-
Simpang Hulu	-	-	-
Simpang Dua	-	-	-
Ketapang	2	3	2

Bersambung/*Continued*

Lanjutan Tabel/*Continued Table 4.2.1*

Kecamatan <i>Sub-District</i>	Rumah Sakit Bersalin <i>Maternity Hospital</i>		
	2014	2018	2019
(1)	(5)	(6)	(7)
Kendawangan	-	-	-
Manis Mata	-	-	-
Marau	-	-	-
Singkup	-	-	-
Air Upas	-	-	-
Jelai Hulu	-	-	-
Tumbang Titi	-	-	-
Pemahan	-	-	-
Sungai Melayu Rayak	-	-	-
Matan Hilir Selatan	-	-	-
Benua Kayong	-	-	-
Matan Hilir Utara	-	-	-
Delta Pawan	1	-	1
Muara Pawan	-	-	-
Nanga Tayap	-	-	-
Sandai	1	-	-
Hulu Sungai	-	-	-
Sungai Laur	-	-	-
Simpang Hulu	-	-	-
Simpang Dua	-	-	-
Ketapang	2	-	1

Bersambung/*Continued*

Lanjutan Tabel/*Continued Table* 4.2.1

Kecamatan <i>Sub-District</i>	Poliklinik <i>Polyclinic</i>		
	2014	2018	2019
(1)	(8)	(9)	(10)
Kendawangan	-	-	1
Manis Mata	1	3	3
Marau	-	-	-
Singkup	-	-	-
Air Upas	3	-	1
Jelai Hulu	1	-	1
Tumbang Titi	1	-	1
Pemahan	-	-	-
Sungai Melayu Rayak	-	-	-
Matan Hilir Selatan	-	1	-
Benua Kayong	-	2	2
Matan Hilir Utara	1	-	-
Delta Pawan	1	3	2
Muara Pawan	-	-	-
Nanga Tayap	1	2	1
Sandai	1	1	1
Hulu Sungai	-	1	1
Sungai Laur	-	3	-
Simpang Hulu	1	-	-
Simpang Dua	-	-	-
Ketapang	11	16	14

Bersambung/*Continued*

Lanjutan Tabel/*Continued Table 4.2.1*

Kecamatan Sub-District	Puskesmas Public Health Center		
	2014	2018	2019
(1)	(11)	(12)	(13)
Kendawangan	2	1	1
Manis Mata	1	1	1
Marau	1	1	–
Singkup	1	1	1
Air Upas	1	1	1
Jelai Hulu	2	1	1
Tumbang Titi	2	3	1
Pemahan	1	1	–
Sungai Melayu Rayak	1	1	1
Matan Hilir Selatan	2	2	2
Benua Kayong	1	1	2
Matan Hilir Utara	1	2	1
Delta Pawan	3	3	3
Muara Pawan	2	2	2
Nanga Tayap	1	1	1
Sandai	2	1	1
Hulu Sungai	1	1	–
Sungai Laur	1	1	1
Simpang Hulu	1	1	1
Simpang Dua	2	1	1
Ketapang	29	27	22

Bersambung/*Continued*

Lanjutan Tabel/*Continued Table 4.2.1*

Kecamatan <i>Sub-District</i>	Puskesmas Pembantu <i>Subsidiary of Public Health Center</i>		
	2014	2018	2019
(1)	(14)	(15)	(16)
Kendawangan	9	8	8
Manis Mata	7	13	12
Marau	4	2	2
Singkup	4	5	5
Air Upas	5	9	9
Jelai Hulu	5	5	5
Tumbang Titi	6	7	3
Pemahan	3	2	2
Sungai Melayu Rayak	9	9	8
Matan Hilir Selatan	4	2	5
Benua Kayong	5	4	5
Matan Hilir Utara	4	3	3
Delta Pawan	3	5	4
Muara Pawan	5	5	4
Nanga Tayap	11	12	12
Sandai	2	6	6
Hulu Sungai	4	4	5
Sungai Laur	8	7	6
Simpang Hulu	8	9	5
Simpang Dua	4	4	4
Ketapang	110	121	113

Bersambung/*Continued*

Lanjutan Tabel/*Continued Table 4.2.1*

Kecamatan <i>Sub-District</i>	Apotek <i>Pharmacy</i>		
	2014	2018	2019
(1)	(17)	(18)	(19)
Kendawangan	1	-	-
Manis Mata	1	-	1
Marau	-	-	-
Singkup	-	-	-
Air Upas	-	-	-
Jelai Hulu	-	-	-
Tumbang Titi	-	1	-
Pemahan	-	-	-
Sungai Melayu Rayak	-	1	-
Matan Hilir Selatan	-	-	-
Benua Kayong	-	2	4
Matan Hilir Utara	-	-	-
Delta Pawan	6	5	6
Muara Pawan	-	-	-
Nanga Tayap	-	1	1
Sandai	1	-	-
Hulu Sungai	-	-	-
Sungai Laur	-	1	1
Simpang Hulu	-	-	-
Simpang Dua	-	1	1
Ketapang	9	12	14

Catatan/Note: ¹ Desa pada tabel ini termasuk Unit Permukiman Transmigrasi (UPT) yang masih dibina oleh kementerian terkait/
Villages in this table include Transmigration Settlement Unit which is still fostered by the relevant ministries

Sumber/Source: BPS, Pendataan Potensi Desa (Podes)/BPS-Statistics Indonesia, Village Potential Data Collecting

Tabel 4.2.2
Table

Persentase Penduduk yang Mempunyai Keluhan Kesehatan Selama Sebulan Terakhir Menurut Kecamatan di Kabupaten Ketapang, 2014-2019
Percentage of People Who Had Health Complaint During a Month Prior to The Survey by Sub-District in Ketapang Regency, 2014-2019

Tahun Year	Persentase Penduduk Percentage of People
(1)	(2)
2015	29,78%
2016	21,76%
2017	20,70%
2018	20,74%
2019	19,62%

Sumber/Source: BPS, Survei Sosial Ekonomi Nasional (Susenas)/BPS-Statistics Indonesia, National Socioeconomic Survey

Tabel 4.2.3 **Jumlah Tenaga Kesehatan Menurut Kecamatan di Kabupaten Ketapang, 2019**
Table 4.2.3 **Number of Medical Personnel by Sub-District in Ketapang Regency, 2019**

Kecamatan Sub-District	Dokter Doctor	Perawat Nurse	Bidan Midwife	Farmasi Pharma- ceutical	Ahli Gizi Nutritionist
(1)	(2)	(3)	(4)	(5)	(6)
Kendawangan	2	37	28	1	2
Manis Mata	2	24	13	1	2
Marau	2	25	20	1	1
Singkup	1	19	9	1	1
Air Upas	1	11	15	1	2
Jelai Hulu	1	20	29	-	1
Tumbang Titi	1	40	32	1	1
Pemahan	1	16	14	1	1
Sungai Melayu Rayak	2	22	23	1	1
Matan Hilir Selatan	2	42	27	3	2
Benua Kayong	1	23	27	2	2
Matan Hilir Utara	1	20	8	1	2
Delta Pawan	40	443	182	48	23
Muara Pawan	1	34	27	2	2
Nanga Tayap	2	39	26	-	2
Sandai	2	48	26	2	3
Hulu Sungai	1	22	18	1	1
Sungai Laur	1	28	31	2	2
Simpang Hulu	1	38	29	1	2
Simpang Dua	-	21	25	1	1
Ketapang	65	972	609	71	54

Sumber/Source: Dinas Kesehatan Kabupaten Ketapang/Health Office of Ketapang Regency

Tabel
Table 4.2.4

Banyaknya Tenaga Dinas Kesehatan di Puskesmas Menurut Kecamatan di Kabupaten Ketapang, 2019
Number of Medical Personnel at Public Health Clinic by Sub District in Ketapang Regency, 2019

Kecamatan Sub-District	Puskesmas Public Health Clinic	Dokter / Doctor		Bidan Midwife	Perawat Nurse	Tata Usaha Administration
		Umum Class	Gigi Teeth			
(1)		(2)	(3)	(4)	(5)	(6)
Kendawangan	Kendawangan	2	-	42	32	2
Manis Mata	Manis Mata	1	1	31	23	2
Marau	Marau	2	1	25	20	1
Singkup	Singkup	1	-	23	10	2
Air Upas	Air Upas	1	1	12	15	2
Jelai Hulu	Riam	-	-	20	29	-
Tumbang Titi	Tumbang Titi	1	-	40	30	3
Pemahan	Pemahan	1	-	20	15	2
Sungai Melayu Rayak	Sungai Melayu Rayak	2	-	19	21	4
Matan Hilir Selatan	Sungai Besar	1	1	25	11	5
	Pesaguan	1	-	18	15	2
Benua Kayong	Tuan-Tuan	1	1	23	27	14
Matan Hilir Utara	Kuala Satong	1	-	18	8	4
Delta Pawan	Mulia Baru	2	1	25	14	3
	Kedondong	2	1	15	14	2
	Sukabangun	2	1	23	16	3
Muara Pawan	Sungai Awan	2	1	20	4	4
	Tanjung Pura	1	-	9	2	2
Nanga Tayap	Nanga Tayap	2	-	37	2	2
Sandai	Sandai	2	1	44	4	4
Hulu Sungai	Hulu Sungai	1	-	22	-	-
Sungai Laur	Sungai Laur	1	-	29	2	2
Simpang Hulu	Balai Berkuak	-	1	37	3	3
Simpang Dua	Simpang Dua	1	-	21	3	3
Ketapang		31	11	598	464	71

Sumber/Source: Dinas Kesehatan Kabupaten Ketapang/Health Office of Ketapang Regency

Tabel 4.2.5 Banyaknya Tenaga Kesehatan Menurut Jenisnya, 2019
Table *Number of Medical Personnel by Type in Ketapang Regency, 2019*

Tenaga Kesehatan Medical Personnel	Jumlah Total
(1)	(2)
Dokter Umum	65
Dokter Spesialis	35
Dokter Gigi	17
Perawat	972
Perawat Gigi	27
Bidan	609
Apoteker	39
Asisten Apoteker	32
Kesehatan Lingkungan	29
Analisis Kesehatan	51
Nutrisionis	54
Fisioterapi	2
Perekam Medik	11
Elektromedik	3
Radiografer	12
Ketapang	1 958

Sumber/Source: Dinas Kesehatan Kabupaten Ketapang/Health Office of Ketapang Regency

Tabel
Table 4.2.6

Jumlah Rumah Sakit Umum, Rumah Sakit Khusus, Rumah Sakit/Rumah Bersalin, Puskesmas, Klinik/Balai Kesehatan, Posyandu, dan Polindes Menurut Kecamatan, 2018 dan 2019
Number of General Hospital, Special Hospital, Maternity Hospital and Public Health Center, Medical Clinic, Integrated Service Post, Village maternity Cottage by Sub-District, 2018 and 2019

Kecamatan Sub-District	Rumah Sakit Umum General Hospital		Rumah Sakit Khusus Special Hospital	
	2018	2019	2018	2019
(1)	(2)	(3)	(4)	(5)
Kendawangan	-	-	-	-
Manis Mata	-	-	-	-
Marau	-	-	-	-
Singkup	-	-	-	-
Air Upas	-	-	-	-
Jelai Hulu	-	-	-	-
Tumbang Titi	-	-	-	-
Pemahan	-	-	-	-
Sungai Melayu Rayak	-	-	-	-
Matan Hilir Selatan	-	-	-	-
Benua Kayong	-	-	-	-
Matan Hilir Utara	-	-	-	-
Delta Pawan	1	1	1	1
Muara Pawan	-	-	-	-
Nanga Tayap	-	-	-	-
Sandai	-	-	-	-
Hulu Sungai	-	-	-	-
Sungai Laur	-	-	-	-
Simpang Hulu	-	-	-	-
Simpang Dua	-	-	-	-
Ketapang	1	1	1	1

Bersambung/Continued

Lanjutan Tabel/Continued Table 4.2.6

Kecamatan Sub-District	Rumah Sakit Bersalin/ Rumah Bersalin Maternity Hospital		Puskesmas Public Health Center	
	2018	2019	2018	2019
(1)	(6)	(7)	(8)	(9)
Kendawangan	-	-	1	1
Manis Mata	-	-	1	1
Marau	-	-	1	1
Singkup	-	-	1	1
Air Upas	-	-	1	1
Jelai Hulu	-	-	1	1
Tumbang Titi	-	-	1	1
Pemahan	-	-	1	1
Sungai Melayu Rayak	-	-	1	1
Matan Hilir Selatan	-	-	2	2
Benua Kayong	-	-	1	1
Matan Hilir Utara	-	-	1	1
Delta Pawan	-	-	3	3
Muara Pawan	-	-	2	2
Nanga Tayap	-	-	1	1
Sandai	-	-	1	1
Hulu Sungai	-	-	1	1
Sungai Laur	-	-	1	1
Simpang Hulu	-	-	1	1
Simpang Dua	-	-	1	1
Ketapang	-	-	24	24

Bersambung/Continued

Lanjutan Tabel/*Continued Table* 4.2.6

Kecamatan <i>Sub-District</i>	Klinik/Balai Kesehatan <i>Medical Clinic</i>		Posyandu <i>Integrated Service Post</i>		Polindes <i>Village Maternity Cottage</i>	
	2018	2019	2018	2019	2018	2019
(1)	(10)	(11)	(12)	(13)	(14)	(15)
Kendawangan	-	4	36	58	-	19
Manis Mata	-	4	32	33	-	14
Marau	-	1	19	28	-	8
Singkup	-	-	10	10	-	5
Air Upas	-	-	20	21	1	7
Jelai Hulu	-	-	30	30	-	15
Tumbang Titi	-	-	29	29	-	14
Pemahan	-	-	7	7	-	5
Sungai Melayu Rayak	-	-	13	13	2	6
Matan Hilir Selatan	-	-	37	37	-	9
Benua Kayong	-	1	35	35	-	8
Matan Hilir Utara	-	1	20	19	2	5
Delta Pawan	-	4	36	36	-	5
Muara Pawan	-	1	18	18	-	7
Nanga Tayap	-	2	42	41	4	15
Sandai	-	-	25	25	5	13
Hulu Sungai	-	-	23	23	-	8
Sungai Laur	-	-	27	26	6	16
Simpang Hulu	-	1	34	20	-	9
Simpang Dua	-	-	12	11	-	6
Ketapang	-	19	505	520	20	194

Sumber/*Source*: Dinas Kesehatan Kabupaten Ketapang/*Health Office of Ketapang Regency*

Tabel 4.2.7 Banyaknya Apotek dan Toko Obat Menurut Kecamatan di Kabupaten Ketapang, 2019
Table *Number of Pharmacy and Medicine Store by Sub District in Ketapang Regency, 2019*

Kecamatan Sub-District	Apotek Farmacy	Toko Obat Medicine Store	Jumlah Total
(1)	(2)	(3)	(4)
Kendawangan	2	-	2
Manis Mata	-	-	-
Marau	-	-	-
Singkup	-	-	-
Air Upas	-	-	-
Jelai Hulu	-	-	-
Tumbang Titi	-	-	-
Pemahan	-	-	-
Sungai Melayu Rayak	-	-	-
Matan Hilir Selatan	-	-	-
Benua Kayong	5	-	5
Matan Hilir Utara	-	-	-
Delta Pawan	31	11	42
Muara Pawan	-	-	-
Nanga Tayap	-	-	-
Sandai	4	-	4
Hulu Sungai	-	-	-
Sungai Laur	-	-	-
Simpang Hulu	1	-	1
Simpang Dua	-	-	-
2019	43	11	54

Sumber/Source: Dinas Kesehatan Kabupaten Ketapang/Health Office of Ketapang Regency

Tabel
Table 4.2.8**Banyaknya Pengunjung Rawat Jalan di Rumah Sakit Umum, Swasta, dan Khusus Ibu dan Anak di Kabupaten Ketapang, 2019**
Number of Inpatients in Public, Private, or Women and Children's Hospital in Ketapang Regency, 2019

Bulan Month	Rumah Sakit Umum / General Hospital	Rumah Sakit Swasta / Private Hospital	Rumah Sakit Khusus Ibu dan Anak / Woman & Children Hospital
(1)	(2)	(3)	(4)
Januari	5 709	3 817	740
Februari	5 353	3 039	861
Maret	5 264	3 422	889
April	5 373	3 526	896
Mei	5 021	3 158	775
Juni	5 016	3 070	793
Juli	6 042	3 929	713
Agustus	5 857	3 330	685
September	5 730	3 397	810
Oktober	6 155	3 630	813
November	5 720	3 766	774
Desember	4 774	3 578	728
2019	42 948	41 662	1 441

Sumber/Source: RS Umum, Swasta, dan Khusus Ibu dan Anak Kab. Ketapang/*General Hospital, Private Hospital, Women & Children Hospital of Ketapang Regency*

Tabel 4.2.9 **Banyaknya Pasien Masuk Rawat Inap di Rumah Sakit Umum, Swasta, dan Khusus Ibu dan Anak di Kabupaten Ketapang, 2019**
Number of Inpatients in Public, Private, and Women and Children Hospital in Ketapang Regency, 2019

Bulan <i>Month</i>	Rumah Sakit Umum / <i>General Hospital</i>	Rumah Sakit Swasta / <i>Private Hospital</i>	Rumah Sakit Khusus <i>Ibu dan Anak / Woman & Children Hospital</i>
(1)	(2)	(3)	(4)
Januari	774	1 123	149
Februari	756	1 045	173
Maret	944	1 128	172
April	964	1 048	160
Mei	1 001	1 119	168
Juni	893	1 025	160
Juli	928	997	94
Agustus	916	896	130
September	959	958	131
Oktober	1 067	850	154
November	1 010	1 125	160
Desember	883	958	168
2019	11 095	12 272	1 819
2018	9 970	16 701	2 201
2017	8 698	13 734	2 839
2016	7 538	14 957	1 865
2015	7 330	14 563	1 087

Sumber/Source: RS Umum, Swasta, dan Khusus Ibu dan Anak Kab. Ketapang/*General Hospital, Private Hospital, Women & Children Hospital of Ketapang Regency*

Tabel
Table 4.2.10

Banyaknya Pasien Rawat Inap yang Masuk dan Keluar di Rumah Sakit Pemerintah dan Swasta Kabupaten Ketapang Menurut Kondisinya di Kabupaten Ketapang, 2019

Number of In and Out Inpatients on Public and Private Hospital in Ketapang Regency, 2019

Kecamatan Sub-District	Rumah Sakit Umum / General Hospital				Rumah Sakit Swasta / Private Hospital			
	Pasien Masuk	Pasien Keluar			Pasien Masuk	Pasien Keluar		
(1)	(2)	Hidup	Mati	Jumlah	(6)	(7)	(8)	(9)
Januari	774	738	9	747	1 123	950	20	970
Februari	756	848	12	860	1 045	851	18	869
Maret	944	942	18	960	1 128	1 006	14	1 020
April	964	914	28	942	1 048	871	16	887
Mei	1 001	1 019	23	1 042	1 119	741	11	752
Juni	893	863	22	885	1 025	801	18	819
Juli	928	881	47	928	997	918	15	933
Agustus	916	927	20	947	896	821	15	836
September	959	930	28	958	958	864	16	880
Oktober	1 067	988	31	1 019	850	718	21	739
November	1 010	976	28	1 004	1 125	938	32	970
Desember	883	989	20	1 009	958	799	17	816
2019	11 095	11 015	286	11 301	12 272	10 278	213	10 491
2018	9 970	9 774	196	9 970	16 701	15 456	234	15 690
2017	8 698	8 501	197	8 698	13 734	12 714	190	12 904
2016	7 538	7 237	301	7 538	14 957	13 703	185	13 888
2015	7 260	7 084	238	7 322	14 563	13 147	148	13 295

Bersambung/Continued

Lanjutan Tabel/*Continued Table* 4.2.10

Kecamatan <i>Sub-District</i>	Rumah Sakit Khusus Ibu dan Anak / <i>Woman & Children Hospital</i>			
	Pasien Masuk	Hidup	Mati	Jumlah
(1)	(2)	(3)	(4)	(5)
Januari	149	150	0	150
Februari	173	173	0	173
Maret	172	171	0	171
April	160	158	0	158
Mei	168	161	1	162
Juni	160	167	0	167
Juli	94	100	0	100
Agustus	130	120	1	121
September	131	134	0	134
Oktober	154	151	0	151
November	160	148	0	148
Desember	168	185	0	185
2019	1 819	1 818	2	1 820
2018	2 201	1 970	0	1 970
2017	2 839	2 825	13	2 838
2016	1 865	1 858	7	1 865

Sumber/*Source*: RS Pemerintah, Swasta, dan Khusus Ibu dan Anak Kab. Ketapang/*General Hospital, Private Hospital, Women & Children Hospital of Ketapang Regency*

Tabel
Table 4.2.11

Banyaknya Pasien Rawat Jalan di Rumah Sakit Umum Menurut Jenis Pelayanannya di Kabupaten Ketapang, 2019
Number of Outpatients in Private Hospital by Service Type in Ketapang Regency, 2019

Bulan Month	Poli Penyakit Dalam	Poli Bedah	Poli Obsgyn	Poli Gigi	Poli Mata	UGD ¹	Lainnya ²
(1)	(2)	(3)	(4)	(5)	(6)	(7)	(8)
Januari	365	354	372	349	593	1 067	2 609
Februari	459	304	328	338	440	1 105	2 379
Maret	380	321	375	209	209	1 313	2 457
April	536	289	368	268	307	1 302	2 303
Mei	448	368	374	255	211	1 152	2 213
Juni	556	198	301	215	431	1 146	2 169
Juli	586	301	390	176	665	1 235	2 689
Agustus	932	310	452	189	364	1 127	2 483
September	669	350	394	204	432	1 369	2 312
Oktober	789	355	561	204	413	1 257	2 576
November	744	330	376	198	332	1 345	2 395
Desember	685	288	396	150	310	1 146	1 799
Jumlah / Total	6 949	3 768	4 687	2 755	4 707	14 564	28 384

Keterangan:

1 Data UGD yang dimaksud adalah pasien yang mendaftar di UGD, baik yang akan menginap ataupun pulang

2 Lainnya adalah poli syaraf, tht, kulit & kelamin, paru, reham medik, jantung, dan radiologi

Sumber/ Source : Rumah Sakit Umum Kabupaten Ketapang/General Hospital of Ketapang Regency

Tabel
Table 4.2.12

Banyaknya Pasien Rawat Jalan di Rumah Sakit Swasta Menurut Jenis Pelayanannya di Kabupaten Ketapang, 2019
Number of Outpatients in Private Hospital by Service Type in Ketapang Regency, 2019

Bulan Month	Klinik Umum	Klinik Penyakit Dalam	Klinik Bedah	Klinik Anak	Klinik Obsgyn	Klinik KIA	Klinik Gigi	Klinik Mata	Klinik Saraf	UGD
(1)	(2)	(3)	(4)	(5)	(6)	(7)	(8)	(9)	(11)	(12)
Januari	228	569	364	436	628	185	257	94	121	1 056
Februari	182	408	229	306	416	163	221	74	110	1 040
Maret	195	371	230	577	561	171	182	-	126	1 135
April	237	470	230	468	566	186	159	30	106	1 180
Mei	208	481	206	458	485	187	120	-	104	1 013
Juni	246	544	220	268	448	162	209	40	97	933
Juli	263	563	379	564	760	195	266	67	144	872
Agustus	206	723	235	226	576	194	178	81	108	911
September	166	595	200	350	732	231	152	98	90	873
Oktober	230	626	319	333	532	215	315	108	132	952
November	190	640	288	513	636	174	222	75	153	1 028
Desember	140	646	281	474	646	153	236	72	129	930
Jumlah / Total	2 491	6 636	3 181	4 973	6 986	2 216	2 517	739	1 420	11 923

Sumber/Source : Rumah Sakit Swasta Kabupaten Ketapang/General Hospital of Ketapang Regency

Tabel
Table 4.2.13

Banyaknya Pasien Rawat Jalan di Rumah Sakit Ibu dan Anak di Kabupaten Ketapang, 2019
Number of Outpatients in Woman & Children Hospital by Service Type in Ketapang Regency, 2019

Bulan Month	Poli Anak	Poli Obgyn	KB	Umum	Imunisasi
(1)	(2)	(3)	(4)	(5)	(6)
Januari	9	679	11	40	1
Februari	9	772	6	40	34
Maret	1	765	5	51	67
April	3	772	7	41	73
Mei	-	643	2	69	61
Juni	-	644	5	62	82
Juli	2	599	4	46	62
Agustus	2	577	4	38	64
September	5	696	5	32	72
Oktober	1	669	5	53	85
November	6	630	1	48	89
Desember	3	590	4	55	76
Jumlah / Total	41	8 036	59	575	766

Keterangan:

1 Data UGD yang dimaksud adalah pasien yang mendaftar di UGD, baik yang akan menginap ataupun pulang

2 Lainnya adalah poli syaraf, tht, kulit & kelamin, paru, reham medik, jantung, dan radiologi

Sumber/Source : Rumah Sakit Umum Kabupaten Ketapang/General Hospital of Ketapang Regency

Tabel 4.2.14 **Banyaknya Kamar dan Tempat Tidur di RS Umum di Kabupaten Ketapang, 2018 dan 2019**
Table 4.2.14 **Number of Room and Bed Hospital in Public Hospital in Ketapang Regency, 2018 and 2019**

Kelas Class	2018		2019	
	Kamar Room	Tempat Tidur Bed Hospital	Kamar Room	Tempat Tidur Bed Hospital
(1)	(2)	(3)	(4)	(5)
VIP	14	14
Kelas I	7	16
Kelas II	9	21
Kelas III	13	87
Ruang Isolasi (Kelas Khusus)	5	8
Perinatologi	1	27
<i>Intensive Care Unit</i> (ICU)	1	6
Jumlah / Total	50	179

Sumber/Source : Rumah Sakit Umum Kabupaten Ketapang/General Hospital of Ketapang Regency

Tabel
Table 4.2.15**Banyaknya Kamar dan Tempat Tidur di RS Swasta di Kabupaten Ketapang, 2018 dan 2019**
Number of Room and Bed Hospital in Private Hospital in Ketapang Regency, 2018 and 2019

Kelas Class	2018		2019	
	Kamar Room	Tempat Tidur Bed Hospital	Kamar Room	Tempat Tidur Bed Hospital
(1)	(2)	(3)	(4)	(5)
VVIP	2	2	1	1
VIP	11	11	11	11
Kelas I	10	30	9	27
Kelas II	10	30	13	39
Kelas III	10	53	10	52
Ruang Isolasi (Kelas Khusus)	8	19	4	9
Perinatologi	1	25	1	8
<i>Intensive Care Unit (ICU)</i>	1	10	1	7
Kamar Bersalin	1	7	1	11
UGD	1	11	1	27
Jumlah / Total	55	195	52	198

Sumber/Source : Rumah Sakit Swasta Kabupaten Ketapang/Private Hospital of Ketapang Regency

Tabel 4.2.16 Banyaknya Kamar dan Tempat Tidur di RS Ibu dan Anak di Kabupaten Ketapang, 2019
Number of Room and Bed Hospital in Women and Children Hospital in Ketapang Regency, 2019

Kelas Class	2019	
	Kamar Room	Tempat Tidur Bed Hospital
(1)	(4)	(5)
VVIP	1	1
VIP	4	4
Kelas I	3	6
Kelas II	3	9
Kelas III	3	13
Perinatologi	1	8
<i>Intensive Care Unit (ICU)</i>	1	2
<i>Neonatal Intensive Care Unit (NICU)</i>	1	1
Jumlah / Total	17	44

Sumber/Source : Rumah Sakit Swasta Kabupaten Ketapang/Private Hospital of Ketapang Regency

Tabel 4.2.17
Table

Jumlah Kunjungan ke Fasilitas Kesehatan Rujukan Tingkat Lanjut (FKRTL) menurut Bulan di Kabupaten Ketapang, 2019

Number of Visits to Advanced Referral Health Facilities by Month in Ketapang Regency, 2019

Bulan Month	Rumah Sakit Umum General Hospital		Rumah Sakit Swasta Private Hospital		Rumah Sakit Khusus Ibu dan Anak Women & Children Hospital	
	Rawat Jalan Outpatients	Rawat Inap Inpatients	Rawat Jalan Outpatients	Rawat Inap Inpatients	Rawat Jalan Outpatients	Rawat Inap Inpatients
(1)	(2)	(3)	(4)	(5)	(6)	(7)
Januari	5 074	748	1 737	776	157	60
Februari	4 882	700	1 368	651	88	199
Maret	4 496	662	1 244	754	88	170
April	4 847	642	1 416	714	118	160
Mei	5 007	780	907	507	83	173
Juni	4 167	650	1 143	626	59	156
Juli	5 525	682	1 780	735	92	103
Agustus	5 197	662	1 496	688	129	88
September	5 068	675	1 628	739	81	137
Oktober	5 430	731	1 861	659	90	169
November	5 283	731	1 790	737	95	159
Desember	4 853	700	1 729	615	98	166
Jumlah / Total	59 829	8 363	18 099	8 201	1 178	1 740

Sumber / Source : BPJS Kesehatan Kabupaten Ketapang/Social Insurance Administration Organization of Ketapang Regency

Tabel 4.2.18 Jumlah Peserta JKN-KIS menurut Kecamatan dan Jenis Kepesertaan di Kabupaten Ketapang, 2019
Member of Social Health Insurance (JKN-KIS) by Subdistrict and by Gorups in Ketapang Regency, 2019

Kecamatan Sub-District	Penerima Bantuan Iuran (PBI)	Pegawai BUMN	Pegawai Swasta	Pekerja Mandiri	Penerima Pensiun
(1)	(2)	(3)	(4)	(5)	(6)
Kendawangan	12 146	18	11366	5 300	102
Manis Mata	8 040	1	12 816	1 167	20
Marau	4 388	-	5 893	947	32
Singkup	3 999	1	1 334	614	11
Air Upas	6 058	9	6 241	1 476	224
Jelai Hulu	10 273	167	4 278	988	60
Tumbang Titi	9 939	15	3 508	2 872	159
Pemahan	1 635	5	1 270	751	15
Sungai Melayu Rayak	5 329	5	1 517	2 449	9
Matan Hilir Selatan	13 474	122	3 670	6 687	108
Benua Kayong	13 592	73	3 646	9 431	660
Matan Hilir Utara	9 251	13	4 671	1 916	29
Delta Pawan	14 217	407	9 427	19 111	2 360
Muara Pawan	9 649	5	2 480	2 455	106
Nanga Tayap	9 658	5	10 620	3 686	105
Sandai	6 642	19	6 031	3 705	99
Hulu Sungai	7 568	-	688	597	29
Sungai Laur	6 256	2	3 515	1 393	40
Simpang Hulu	9 164	-	1 818	1 251	36
Simpang Dua	2 979	4	1 331	903	36
2019	164 257	871	96 120	67 699	4 240

Sumber / Source : BPJS Kesehatan Kabupaten Ketapang/Social Insurance Administration Organization of Ketapang Regency

Lanjutan Tabel/*Continued Table* 4.2.18

Kecamatan Sub-District	PNS	Kepolisian RI	TNI	Veteran	Jumlah
(1)	(7)	(8)	(9)	(10)	(11)
Kendawangan	1 060	63	16	9	30 080
Manis Mata	407	33	3	3	22 490
Marau	405	26	7	1	11 699
Singkup	226	8	-	-	6 193
Air Upas	641	2	-	16	14 667
Jelai Hulu	467	7	7	1	16 248
Tumbang Titi	791	31	16	7	17 338
Pemahan	109	6	1	-	3 792
Sungai Melayu Rayak	479	14	10	-	9 812
Matan Hilir Selatan	1 080	51	55	3	25 250
Benua Kayong	3 106	147	82	5	30 742
Matan Hilir Utara	410	16	4	1	16 311
Delta Pawan	9 075	1 092	745	7	56 441
Muara Pawan	579	29	26	-	15 329
Nanga Tayap	730	11	4	2	24 821
Sandai	679	53	2	-	17 230
Hulu Sungai	168	-	-	-	9 050
Sungai Laur	375	16	5	-	11 602
Simpang Hulu	496	20	14	-	12 799
Simpang Dua	286	3	2	1	5 545
2019	21 569	1 628	999	56	357 439

Sumber / *Source* : BPJS Kesehatan Kabupaten Ketapang/Social Insurance Administration Organization of Ketapang Regency

Tabel
Table 4.2.19**Target dan Realisasi Akseptor KB Baru Menurut Alat Kontrasepsi yang Digunakan di Kabupaten Ketapang, 2019****Target and Realization of New Family Planning Program Acceptor by Kind of Contraception Tool in Ketapang Regency, 2019**

Kecamatan Sub-District	Target Target	Realisasi / Realization			
		IUD	Pil Pill	Kondom Condom	Suntik Injection
(1)	(2)	(3)	(4)	(5)	(6)
Kendawangan	5 871	78	2 414	45	2 953
Manis Mata	1 790	15	955	114	696
Marau	1 948	1	763	6	1 218
Singkup	925	13	391	16	713
Air Upas	2 313	13	1 228	25	1 572
Jelai Hulu	2 412	10	711	8	1 393
Tumbang Titi	3 774	1	2 466	59	2 723
Pemahan	768	11	266	8	398
Sungai Melayu Rayak	1 708	31	474	11	878
Matan Hilir Selatan	3 955	15	1 245	-	2 109
Benua Kayong	4 104	138	1 641	19	1 767
Matan Hilir Utara	3 887	4	700	-	3 202
Delta Pawan	10 286	986	3 440	126	5 105
Muara Pawan	1 808	7	342	11	1 675
Nanga Tayap	4 149	134	677	3	3 199
Sandai	4 487	97	343	20	630
Hulu Sungai	387	-	127	-	342
Sungai Laur	2 116	-	450	40	1 473
Simpang Hulu	5 146	-	1 579	58	2 356
Simpang Dua	471	1	300	5	646
Ketapang	62 305	1 555	20 512	574	35 048

Bersambung/Continued

Lanjutan Tabel/*Continued Table* 4.2.19

Kecamatan <i>Sub-District</i>	Realisasi / <i>Realization</i>			
	MOP / MOW	Implan <i>Implant</i>	Jumlah <i>Total</i>	Persen <i>Percentage</i>
(1)	(7)	(8)	(9)	(10)
Kendawangan	37	893	6 309	107,46%
Manis Mata	15	115	1 910	106,70%
Marau	1	96	2 085	107,03%
Singkup	33	92	1 258	136,00%
Air Upas	27	164	3 029	130,96%
Jelai Hulu	38	307	2 467	115,17%
Tumbang Titi	23	41	5 313	140,78%
Pemahan	2	413	1 089	142,97%
Sungai Melayu Rayak	53	552	1 999	117,04%
Matan Hilir Selatan	14	986	4 369	110,47%
Benua Kayong	70	839	4 474	109,02%
Matan Hilir Utara	17	437	4 360	112,17%
Delta Pawan	775	934	11 366	110,50%
Muara Pawan	38	70	2 143	118,53%
Nanga Tayap	33	402	4 448	107,21%
Sandai	14	218	1 322	29,46%
Hulu Sungai	-	44	513	132,56%
Sungai Laur	-	49	2 012	95,09%
Simpang Hulu	-	34	4 027	78,25%
Simpang Dua	-	40	992	210,62%
Ketapang	1 190	6 726	65 485	105,10%

Sumber / *Source* : Dinas Sosial Pemberdayaan Perempuan Perlindungan Anak dan KB Kabupaten Ketapang/*Social Affairs, Woman Empowerment, Children Protection and Family Planning Agency of Ketapang Regency*

Tabel 4.2.20 Target dan Realisasi Peserta KB Pasangan Aktif (PA) Menurut Alat Kontrasepsi yang Digunakan di Kabupaten Ketapang, 2019
Target and Realization of Active Spouse Acceptor by Contraception Tool in Ketapang Regency, 2019

Kecamatan Sub-District	Target Target	Realisasi / Realization			
		IUD	Pil Pill	Kondom Condom	Suntik Injection
(1)	(2)	(3)	(4)	(5)	(6)
Kendawangan	965	15	244	19	556
Manis Mata	374	-	178	4	251
Marau	199	-	37	-	183
Singkup	188	-	21	3	50
Air Upas	469	1	197	3	295
Jelai Hulu	382	-	56	-	225
Tumbang Titi	444	-	45	-	392
Pemahan	41	-	-	-	12
Sungai Melayu Rayak	216	1	27	2	122
Matan Hilir Selatan	557	-	39	-	168
Benua Kayong	766	4	69	3	556
Matan Hilir Utara	201	-	27	1	297
Delta Pawan	1 413	111	250	5	861
Muara Pawan	314	-	31	-	172
Nanga Tayap	495	3	29	6	254
Sandai	630	-	145	3	425
Hulu Sungai	415	-	3	-	7
Sungai Laur	356	-	37	2	227
Simpang Hulu	253	-	66	-	188
Simpang Dua	258	-	50	-	64
Ketapang	8 936	135	1 551	51	5 305

Bersambung/Continued

Lanjutan Tabel/*Continued Table* 4.2.20

Kecamatan <i>Sub-District</i>	Realisasi / <i>Realization</i>			
	MOP / MOW	Implan <i>Implant</i>	Jumlah <i>Total</i>	Persen <i>Percentage</i>
(1)	(7)	(8)	(9)	(10)
Kendawangan	-	86	920	95%
Manis Mata	-	4	436	117%
Marau	-	14	234	118%
Singkup	-	1	75	40%
Air Upas	-	11	507	108%
Jelai Hulu	-	34	315	82%
Tumbang Titi	-	19	456	103%
Pemahan	-	-	12	29%
Sungai Melayu Rayak	1	35	188	87%
Matan Hilir Selatan	-	50	257	46%
Benua Kayong	-	25	657	86%
Matan Hilir Utara	12	-	337	168%
Delta Pawan	312	50	1 589	112%
Muara Pawan	3	-	207	66%
Nanga Tayap	1	16	309	62%
Sandai	6	4	583	93%
Hulu Sungai	-	-	10	2%
Sungai Laur	1	39	306	86%
Simpang Hulu	1	7	262	104%
Simpang Dua	-	7	121	47%
Ketapang	337	402	7 781	87,07%

Sumber / *Source* : Dinas Sosial Pemberdayaan Perempuan Perlindungan Anak dan KB Kabupaten Ketapang/*Social Affairs, Woman Empowerment, Children Protection and Family Planning Agency of Ketapang Regency*

Tabel
Table 4.2.21**Banyaknya Sarana Pelayanan KB Nasional Menurut
Kecamatan di Kabupaten Ketapang, 2019**
**Number of Family Planning Program Service Centre by Sub
District in Ketapang Regency, 2019**

Kecamatan Sub-District	Klinik KB	Peran Pembantu Pembina Keluarga Berencana Desa (PPKBD)	Kelompok KB/KS
(1)	(2)	(3)	(4)
Kendawangan	3	19	2
Manis Mata	3	21	8
Marau	1	10	-
Singkup	1	8	42
Air Upas	1	9	136
Jelai Hulu	1	22	7
Tumbang Titi	1	25	25
Pemahan	1	7	7
Sungai Melayu Rayak	1	11	11
Matan Hilir Selatan	2	11	11
Benua Kayong	2	11	5
Matan Hilir Utara	2	5	-
Delta Pawan	6	9	8
Muara Pawan	2	8	4
Nanga Tayap	2	20	-
Sandai	2	13	1
Hulu Sungai	1	12	2
Sungai Laur	1	19	-
Simpang Hulu	1	15	2
Simpang Dua	1	6	4
Ketapang	35	261	275

Sumber / Source : Dinas Sosial Pemberdayaan Perempuan Perlindungan Anak dan KB Kabupaten Ketapang/Social Affairs, Woman Empowerment, Children Protection and Family Planning Agency of Ketapang Regency

Tabel
Table 4.2.22**Persentase Jumlah Kasus 10 Penyakit Terbanyak di
Kabupaten Ketapang, 2015 - 2019**
**Percentage Number of Cases of the 10 Most Occurred
Diseases in Ketapang Regency, 2015-2019**

Kecamatan Sub-District	2015	2016	2017	2018	2019
(1)	(2)	(3)	(4)	(5)	(6)
1. Infeksi akut lain pada saluran pernafasan bagian atas	25 186	11 274	23 652	17 076	21 069
2. Common Cold / Nasopharingitis Akut	13 795	7 005	18 965	19 773	22 666
3. Demam yang tidak diketahui sebabnya	12 259	4 899	14 864	14 542	18 383
4. Gastritis	11 693	3 397	7 725	7 756	7 232
5. Hipertensi Primer	10 325	3 560	12 577	13 253	15 290
6. Diare dan Gastroenteritis	8 258	3 880	8 307	8 623	8 523
7. Dispepsia	6 520	2 961	14 083	14 187	15 291
8. Rheumatoid Arthritis	5 008	1 655	5 525	5 460	-
9. Batuk	4 554	1 755	-	-	-
10. Penyakit Pulpa dan Jaringan Periapikal	4 219	1 727	5 405	-	5 291

Sumber / Source : Dinas Sosial Pemberdayaan Perempuan Perlindungan Anak dan KB Kabupaten Ketapang/Social Affairs, Woman Empowerment, Children Protection and Family Planning Agency of Ketapang Regency

Tabel 4.2.23 Jumlah Bayi Lahir, Bayi Berat Badan Lahir Rendah (BBLR), BBLR Dirujuk, dan Bergizi Buruk Menurut Kecamatan di Kabupaten Ketapang, 2019
Number of Births, Babies with Low Birth Weights (LBW), Treated LBW, and Malnutrition Cases by Sub District in Ketapang Regency, 2019 Diseases in Ketapang Regency, 2015-2019

Kecamatan Sub-District	Bayi Lahir Births	BBLR / LBW		Gizi Buruk Malnutrition
		Jumlah Total	Dirujuk Treated	
(1)	(2)	(3)	(4)	(5)
Kendawangan	724	33	-	14
Manis Mata	509	5	-	-
Marau	244	6	-	3
Singkup	139	10	-	3
Air Upas	377	16	-	-
Jelai Hulu	296	14	-	-
Tumbang Titi	449	3	-	1
Pemahan	88	13	-	1
Sungai Melayu Rayak	234	10	-	1
Matan Hilir Selatan	563	19	-	5
Benua Kayong	791	74	-	6
Matan Hilir Utara	279	16	-	2
Delta Pawan	1 466	81	-	5
Muara Pawan	317	15	-	3
Nanga Tayap	378	12	-	8
Sandai	499	37	-	5
Hulu Sungai	105	7	-	-
Sungai Laur	351	10	-	-
Simpang Hulu	355	25	-	5
Simpang Dua	128	1	-	-
Ketapang	8 292	407	-	62

Sumber / Source : Dinas Kesehatan Kabupaten Ketapang/Health Office of Ketapang Regency

Tabel
Table 4.2.24**Persentase Balita yang Mengalami Gizi Buruk di
Kabupaten Ketapang, 2015-2019**
*Percentage of Children Under Five Years Suffering from
Severe Malnutrition in Ketapang Regency, 2015-2019*

Kecamatan Sub-District	2015	2016	2017	2018	2019
(1)	(2)	(3)	(4)	(5)	(6)
Kendawangan	20	13	11	9	14
Manis Mata	-	-	1	-	-
Marau	7	11	2	4	3
Singkup	2	6	4	3	3
Air Upas	1	-	-	-	-
Jelai Hulu	-	-	-	-	-
Tumbang Titi	3	-	-	-	1
Pemahan	1	3	-	-	1
Sungai Melayu Rayak	3	4	3	3	1
Matan Hilir Selatan	7	6	7	10	5
Benua Kayong	1	4	2	6	6
Matan Hilir Utara	3	4	5	2	2
Delta Pawan	3	2	4	5	5
Muara Pawan	-	-	2	2	3
Nanga Tayap	3	1	-	4	8
Sandai	2	-	-	2	5
Hulu Sungai	1	-	-	-	-
Sungai Laur	-	-	-	-	-
Simpang Hulu	11	7	9	8	5
Simpang Dua	1	-	5	-	-
Ketapang	69	61	55	58	62

Sumber / Source : Dinas Kesehatan Kabupaten Ketapang/Health Office of Ketapang Regency

Tabel 4.2.25 Jumlah Kasus HIV/AIDS, IMS, DBD, Diare, TB, dan Malaria Menurut Kecamatan di Kabupaten Ketapang, 2019
Number of Cases of HIV/AIDS, Sexually Transmitted Infection, Dengue Fever, Diarrhea, Tuberculosis (TB) and Malaria by Sub District in Ketapang Regency, 2019

Kecamatan Sub-District	HIV HIV	IMS Sexually Transmitted Infection	DBD Dengue Fever	Diare Diarrhea	TB Tuberculosis	Malaria Malaria
(1)	(2)	(3)	(4)	(5)	(6)	(7)
Kendawangan	1	-	54	1 241	45	-
Manis Mata	-	-	4	207	37	-
Marau	-	-	4	97	27	-
Singkup	-	-	4	111	28	-
Air Upas	1	-	5	82	11	-
Jelai Hulu	-	-	4	165	37	-
Tumbang Titi	-	3	20	-	17	-
Pemahan	-	-	8	358	1	-
Sungai Melayu Rayak	-	-	13	957	9	-
Matan Hilir Selatan	1	-	36	820	25	-
Benua Kayong	-	2	103	671	34	-
Matan Hilir Utara	1	-	12	49	19	-
Delta Pawan	4	30	379	1 324	175	-
Muara Pawan	1	1	33	745	21	-
Nanga Tayap	-	-	26	457	31	-
Sandai	1	-	8	323	55	-
Hulu Sungai	-	-	2	112	8	-
Sungai Laur	-	-	4	274	15	-
Simpang Hulu	-	1	-	275	27	-
Simpang Dua	-	5	-	218	16	-
Ketapang	10	42	719	8 486	638	-

Sumber / Source : Dinas Kesehatan Kabupaten Ketapang/Health Office of Ketapang Regency

Tabel
Table 4.2.26

**Jumlah Kelahiran dan Kematian Bayi (Dilaporkan)
menurut Kecamatan di Kabupaten Ketapang, 2019**
**Number of Reported Infant Birth and Infant Death by Sub
District in Ketapang Regency, 2019**

Kecamatan Sub-District	Lahir Hidup Born Alive	Lahir Mati Stillbirth	Jumlah Total	% Lahir Mati % Stillbirth	Bayi Mati Infant Death
(1)	(2)	(3)	(4)	(5)	(6)
Kendawangan	724	5	729	0,685%	1
Manis Mata	509	1	510	0,196%	3
Marau	244	3	247	1,214%	2
Singkup	139	-	139	-	-
Air Upas	377	2	379	0,527%	1
Jelai Hulu	296	7	303	2,310%	5
Tumbang Titi	449	4	453	0,883%	3
Pemahan	88	1	89	1,123%	2
Sungai Melayu Rayak	234	8	242	3,305%	2
Matan Hilir Selatan	563	4	567	0,705%	1
Benua Kayong	791	2	793	0,252%	3
Matan Hilir Utara	279	1	280	0,357%	3
Delta Pawan	1 466	5	1 471	0,339%	1
Muara Pawan	317	6	323	1,857%	3
Nanga Tayap	378	-	378	-	1
Sandai	499	5	504	0,992%	7
Hulu Sungai	105	-	105	-	-
Sungai Laur	351	3	354	0,847%	2
Simpang Hulu	355	3	358	0,838%	6
Simpang Dua	128	-	128	-	3
Ketapang	8 292	60	8 352	0,72%	49

Sumber / Source : Dinas Kesehatan Kabupaten Ketapang/Health Office of Ketapang Regency

Tabel 4.2.27 Jumlah Kematian Ibu Maternal (Dilaporkan) menurut Kecamatan di Kabupaten Ketapang, 2019
Table *Number of Reported Maternal Mortality by Sub District in Ketapang Regency, 2019*

Kecamatan Sub-District	Kematian Ibu Hamil Maternal Mortality	Kematian Ibu Bersalin Maternal Death	Kematian Ibu Nifas Maternal Death During Nifas	Jumlah Kematian Ibu Total Maternal Mortality
(1)	(2)	(3)	(4)	(5)
Kendawangan	-	2	2	4
Manis Mata	-	1	-	1
Marau	-	1	-	1
Singkup	-	1	-	1
Air Upas	-	-	-	-
Jelai Hulu	-	1	-	1
Tumbang Titi	-	-	-	-
Pemahan	-	-	-	-
Sungai Melayu Rayak	-	-	-	-
Matan Hilir Selatan	-	-	1	1
Benua Kayong	-	-	1	1
Matan Hilir Utara	-	-	1	1
Delta Pawan	-	-	2	2
Muara Pawan	-	-	-	-
Nanga Tayap	-	-	-	-
Sandai	1	-	1	2
Hulu Sungai	-	1	-	1
Sungai Laur	-	-	-	-
Simpang Hulu	1	-	-	1
Simpang Dua	-	-	-	-
Ketapang	2	7	8	17

Sumber / Source : Dinas Kesehatan Kabupaten Ketapang/Health Office of Ketapang Regency

4.3 AGAMA DAN SOSIAL LAINNYA RELIGION AND OTHER SOCIAL AFFAIRS

Tabel 4.3.1 Jumlah Penduduk Menurut Kecamatan dan Agama yang Dianut di Kabupaten Ketapang, 2019
Number of Population by Sub District and Religion in Ketapang Regency, 2019

Kecamatan Sub-District	Islam	Protestan Protestant	Katolik ¹ Catholic ¹	Hindu ¹ Hindu ¹	Jumlah Total
(1)	(2)	(3)	(4)	(5)	(6)
Kendawangan	39 237	4 023	5 636	-	48 896
Manis Mata	12 481	5 722	5 433	8	23 644
Marau	2 301	5 280	7 464	-	15 045
Singkup	1 765	3 567	4 678	-	10 010
Air Upas	8 635	5 442	4 832	16	18 925
Jelai Hulu	3 339	5 410	9 961	4	18 714
Tumbang Titi	14 024	3 234	2 105	-	19 363
Pemahan	4 157	270	506	-	4 933
Sungai Melayu Rayak	10 022	1 215	1 896	-	13 133
Matan Hilir Selatan	33 697	303	984	-	34 984
Benua Kayong	28 924	-	79	-	29 003
Matan Hilir Utara	14 943	263	1 882	-	17 088
Delta Pawan	52 842	5 615	7 271	841	66 569
Muara Pawan	14 221	-	41	-	14 262
Nanga Tayap	19 611	2 893	4 885	263	27 652
Sandai	18 000	3 876	6 715	-	28 591
Hulu Sungai	847	1 177	-	-	2 024
Sungai Laur	15 727	2 987	7 881	280	26 875
Simpang Hulu	1 056	7 223	20 000	-	28 279
Simpang Dua	984	2 471	19 832	-	23 287
Ketapang	296 813	60 971	112 081	1 412	471 277

Bersambung/Continued

Lanjutan Tabel/*Continued Table* 4.3.1

Kecamatan <i>Sub-District</i>	Buddha ¹ <i>Buddha¹</i>	Konghucu ¹ <i>Confusianism¹</i>	Lainnya ¹ <i>Others¹</i>	Jumlah ¹ <i>Total¹</i>
(1)	(7)	(8)	(9)	(10)
Kendawangan	114	100	-	214
Manis Mata	-	11	-	11
Marau	15	23	-	38
Singkup	5	25	-	30
Air Upas	46	75	-	121
Jelai Hulu	-	-	-	-
Tumbang Titi	-	109	-	109
Pemahan	-	-	-	-
Sungai Melayu Rayak	5	28	-	33
Matan Hilir Selatan	401	-	-	401
Benua Kayong	66	19	-	85
Matan Hilir Utara	39	21	-	60
Delta Pawan	1874	1 155	-	3 029
Muara Pawan	51	-	-	51
Nanga Tayap	237	544	-	781
Sandai	-	200	-	200
Hulu Sungai	-	150	-	150
Sungai Laur	-	156	-	156
Simpang Hulu	-	298	-	298
Simpang Dua	-	301	-	301
Ketapang	2 853	3 215	-	6 068

Catatan/Note: 1 Data 2018

Sumber / Source : Kementerian Agama Kabupaten Ketapang/*Ministry of Religious Affairs of Ketapang Regency*

Tabel
Table 4.3.2**Jumlah Tempat Peribadatan Menurut Kecamatan di
Kabupaten Ketapang, 2019**
*Number of Worship Facilities by Sub-District and Religion in
Ketapang Regency, 2019*

Kecamatan Sub-District	Islam / Islam		Katolik / Catholic ²	
	Masjid Mosque	Surau Praying House	Gereja ¹ Church ¹	Kapel ¹ Capel ¹
(1)	(2)	(3)	(4)	(5)
Kendawangan	24	51	25	-
Manis Mata	26	24	28	-
Marau	4	2	29	-
Singkup	7	3	18	-
Air Upas	16	27	3	-
Jelai Hulu	7	3	29	-
Tumbang Titi	11	19	37	-
Pemahan	7	14	3	-
Sungai Melayu Rayak	14	47	9	-
Matan Hilir Selatan	27	61	2	-
Benua Kayong	37	43	0	-
Matan Hilir Utara	13	22	7	-
Delta Pawan	46	73	2	3
Muara Pawan	14	24	-	-
Nanga Tayap	34	13	27	-
Sandai	28	18	6	-
Hulu Sungai	-	-	23	-
Sungai Laur	14	13	16	-
Simpang Hulu	6	2	57	-
Simpang Dua	4	-	20	-
2019	339	459	341	3
2018	336	436	341	3
2017	329	493	287	2
2016	343	493	28	318
2015	318	430	28	318

Bersambung/Continued

Lanjutan Tabel/Continued Table 4.3.2

Kecamatan Sub-District	Protestan / Protestant Gereja / Church	Hindu / Hindu³ Pura / Shrine	Budha / Buddhist³ Vihara / Monastery
(1)	(6)	(7)	(8)
Kendawangan	31	-	-
Manis Mata	21	-	-
Marau	17	-	-
Singkup	8	-	-
Air Upas	37	-	-
Jelai Hulu	15	-	-
Tumbang Titi	18	-	-
Pemahan	1	-	-
Sungai Melayu Rayak	7	-	-
Matan Hilir Selatan	2	-	-
Benua Kayong	-	-	-
Matan Hilir Utara	1	-	-
Delta Pawan	18	1	5
Muara Pawan	-	-	-
Nanga Tayap	14	-	-
Sandai	9	-	-
Hulu Sungai	2	-	-
Sungai Laur	9	2	-
Simpang Hulu	70	-	-
Simpang Dua	8	-	-
2019	288	3	5
2018	244	3	5
2017	244	3	5
2016	238	3	5
2015	225	2	5

Keterangan / Explanation : 1 Data 2018

2 Sumber data dari Keuskupan Ketapang

3 Data 2017

Catatan/Note: Mulai 2017, data ini merupakan data tempat ibadah yang sudah terkuifikasii oleh Kementerian Agama sebagai tempat ibadah/Starting from 2017, this worship facilities data has been qualified by the Ministry of Religious Affairs

Sumber / Source : Kementerian Agama Kabupaten Ketapang/Ministry of Religious Affairs of Ketapang Regency

Tabel
Table 4.3.2.a**Jumlah Penyuluh Agama/Rohaniawan Menurut
Kecamatan dan Agama di Kabupaten Ketapang, 2019**
*Number of Preacher by Sub-District in Ketapang Regency,
2019*

Kecamatan Sub-District	Islam ² Islam	Katolik ¹ Catholic ¹	Protestan ⁴ Protestant ⁴	Hindu Hindu	Budha	Lainnya
(1)	(2)	(3)	(4)	(5)	(6)	(7)
Kendawangan	6	3	31
Manis Mata	3	-	21
Marau	1	5	17
Singkup	2	4	8
Air Upas	2	-	37
Jelai Hulu	3	4	15
Tumbang Titi	6	7	18
Pemahan	3	1	1
Sungai Melayu Rayak	6	4	7
Matan Hilir Selatan	11	2	2
Benua Kayong	14	-	-
Matan Hilir Utara	6	2	1
Delta Pawan	19	25	18
Muara Pawan	8	-	-
Nanga Tayap	7	5	14
Sandai	7	5	9
Hulu Sungai	-	4	2
Sungai Laur	7	4	9
Simpang Hulu	1	10	70
Simpang Dua	3	4	8
2019	112	89	280
2018	107	89	243
2017	120	86	244	5³	20³	-
2016	71	20	244	5	20	-
2015	70	20	225	5	20	-

Keterangan:

¹ data 2018² Merupakan data penyuluh agama Islam Non PNS, Data Kec. Marau termasuk Kec. Singkup dan Air Upas³ data 2016⁴ data merupakan rohaniawan Kristen pemimpin gereja (pendeta/penginjil)

Sumber / Source : Kementerian Agama Kabupaten Ketapang/Ministry of Religious Affairs of Ketapang Regency

Tabel
Table 4.3.3**Jumlah Desa/Kelurahan yang Mengalami Bencana Alam¹
Menurut Kecamatan di Kabupaten Ketapang, 2014, 2018,
dan 2019**
*Number of Villages that Had Natural Disaster¹ in Ketapang
Regency, 2014, 2018, and 2019*

Kecamatan Sub-District	Banjir Flood			Gempa Bumi Earthquake		
	2014	2018	2019	2014	2018	2019
(1)	(2)	(3)	(4)	(5)	(6)	(7)
Kendawangan	-	6	-	0	0	0
Manis Mata	12	8	-	0	0	0
Marau	1	2	3	0	0	0
Singkup	1	-	-	0	0	0
Air Upas	-	1	-	0	0	0
Jelai Hulu	19	11	3	0	0	0
Tumbang Titi	9	11	6	0	0	0
Pemahan	-	3	-	0	0	0
Sungai Melayu Rayak	-	1	-	0	0	0
Matan Hilir Selatan	2	1	3	0	0	0
Benua Kayong	1	-	-	0	0	0
Matan Hilir Utara	-	-	1	0	0	0
Delta Pawan	-	-	-	0	0	0
Muara Pawan	-	3	3	0	0	0
Nanga Tayap	6	8	8	0	0	0
Sandai	8	12	4	0	0	0
Hulu Sungai	11	7	6	0	0	0
Sungai Laur	14	15	14	0	0	0
Simpang Hulu	-	8	1	0	0	0
Simpang Dua	4	2	-	0	0	0
Ketapang	88	99	52	0	0	0

Bersambung/Continued

Lanjutan Tabel/*Continued Table* 4.3.3

Kecamatan Sub-District	Tanah Longsor Landslide			Kekeringan (Lahan) Drought		
	2014	2018	2019	2014	2018	2019
(1)	(8)	(9)	(10)	(11)	(12)	(13)
Kendawangan	4	4	-	1	2	3
Manis Mata	1	2	-	1	-	-
Marau	1	1	-	10	5	-
Singkup	1	1	-	1	-	-
Air Upas	2	2	-	-	-	-
Jelai Hulu	1	1	-	8	-	-
Tumbang Titi	1	1	-	1	1	-
Pemahan	-	-	-	-	-	1
Sungai Melayu Rayak	2	2	-	-	-	-
Matan Hilir Selatan	2	2	-	6	1	2
Benua Kayong	3	4	-	1	1	-
Matan Hilir Utara	1	1	-	-	4	2
Delta Pawan	6	6	-	-	5	-
Muara Pawan	-	2	-	-	2	-
Nanga Tayap	1	2	-	-	16	1
Sandai	1	3	-	1	6	2
Hulu Sungai	1	1	-	-	-	-
Sungai Laur	1	2	-	2	9	-
Simpang Hulu	1	3	-	-	2	-
Simpang Dua	-	1	-	2	2	4
Ketapang	30	41	-	34	56	15

Bersambung/*Continued*

Lanjutan Tabel/*Continued Table* 4.3.3

Kecamatan Sub-District	Kebakaran Hutan Forest Fire		
	2014	2018	2019
(1)	(5)	(6)	(7)
Kendawangan	4	11	4
Manis Mata	1	7	-
Marau	-	10	9
Singkup	-	-	-
Air Upas	-	-	-
Jelai Hulu	15	-	-
Tumbang Titi	2	3	1
Pemahan	-	1	1
Sungai Melayu Rayak	-	1	1
Matan Hilir Selatan	2	5	3
Benua Kayong	-	1	-
Matan Hilir Utara	-	4	4
Delta Pawan	-	5	-
Muara Pawan	-	3	-
Nanga Tayap	-	9	3
Sandai	1	5	-
Hulu Sungai	-	1	-
Sungai Laur	1	5	-
Simpang Hulu	-	6	2
Simpang Dua	3	6	4
Ketapang	29	83	32

Catatan/Note: 1 Terjadi dalam tiga tahun terakhir sampai dengan saat pencacahan/*Occurred during the last three years by the time of enumeration*

Sumber/Source: BPS, Pendataan Potensi Desa (Podes)/BPS-Statistics Indonesia, Village Potential Data Collecting

Tabel
Table 4.3.4**Banyaknya Jemaah Haji Menurut Jenis Kelamin dan Kecamatan di Kabupaten Ketapang, 2019**
Number of Pilgrims by Sex and Subistrict in Ketapang Regency, 2019

Kecamatan Sub-District	Jenis Kelamin / Sex		Jumlah Total
	Laki-laki Male	Perempuan Female	
(1)	(2)	(3)	(4)
Kendawangan	16	18	34
Manis Mata	5	5	10
Marau	-	-	-
Singkup	1	1	2
Air Upas	14	13	27
Jelai Hulu	-	-	-
Tumbang Titi	3	3	6
Pemahan	5	3	8
Sungai Melayu Rayak	4	4	8
Matan Hilir Selatan	7	8	15
Benua Kayong	17	22	39
Matan Hilir Utara	1	1	2
Delta Pawan	39	64	103
Muara Pawan	1	1	2
Nanga Tayap	2	4	6
Sandai	2	3	5
Hulu Sungai	-	-	-
Sungai Laur	1	1	2
Simpang Hulu	-	-	-
Simpang Dua	-	-	-
2019	118	151	269
2018	116	133	249
2017	109	134	243
2016	89	98	187
2015	87	91	178

Sumber / Source : Kementerian Agama Kabupaten Ketapang/Ministry of Religious Affairs of Ketapang Regency

Tabel 4.3.5 **Jumlah Nikah Menurut Kecamatan di Kabupaten Ketapang, 2019**
Table 4.3.5 **Number of Marriage by Sub District in Ketapang Regency, 2019**

Kecamatan Sub-District	Nikah Marriage
(1)	(2)
Kendawangan	245
Manis Mata	82
Marau ¹	77
Singkup	82
Air Upas	40
Jelai Hulu	15
Tumbang Titi	76
Pemahan	23
Sungai Melayu Rayak	83
Matan Hilir Selatan	267
Benua Kayong	359
Matan Hilir Utara	134
Delta Pawan	636
Muara Pawan	497
Nanga Tayap	242
Sandai ²	198
Hulu Sungai	-
Sungai Laur	62
Simpang Hulu	40
Simpang Dua	56
2019	3 214
2018	2 740
2017	2 625
2016	2 616
2015	2 678

Keterangan / Explanation : 1termasuk Kec Singkup dan Kec Air Upas

2termasuk Kec Hulu Sungai

Sumber / Source : Kementerian Agama Kabupaten Ketapang/Ministry of Religious Affairs of Ketapang Regency

Tabel
Table 4.3.6**Banyaknya Perkara Perceraian yang Diterima dan
Diputuskan Menurut Kecamatan di Kabupaten Ketapang,
2019**
*Number of Received and Completed Divorce Case by Sub
District in Ketapang Regency, 2019*

Kecamatan Sub-District	Sisa Tahun Lalu From Prev. Year	Perkara Baru New Case	Diputus Completed	Sisa Tahun Ini Remain of This Year
(1)	(2)	(3)	(4)	(5)
Kendawangan	7	44	45	6
Manis Mata	4	12	15	1
Marau	-	2	1	1
Singkup	2	1	2	1
Air Upas	2	7	8	1
Jelai Hulu	1	3	4	-
Tumbang Titi	-	8	8	-
Pemahan	-	4	3	1
Sungai Melayu Rayak	-	32	28	4
Matan Hilir Selatan	5	84	86	3
Benua Kayong	8	117	120	5
Matan Hilir Utara	3	13	15	1
Delta Pawan	20	294	299	15
Muara Pawan	2	29	31	-
Nanga Tayap	-	22	19	3
Sandai	1	13	10	4
Hulu Sungai	-	-	-	-
Sungai Laur	-	4	4	-
Simpang Hulu	-	1	1	-
Simpang Dua	-	-	-	-
2019	55	690	699	46
2018	50	685	680	55
2017	61	687	698	50
2016	40	707	686	61
2015	63	624	647	40

Sumber / Source: Pengadilan Agama Kabupaten Ketapang/Religious Courts of Ketapang Regency

Tabel 4.3.7 **Banyaknya Kasus Perceraian Menurut Faktor-Faktor Penyebabnya di Kabupaten Ketapang, 2019**
Number of Divorce Case by Motive in Ketapang Regency, 2019

Bulan Month	Moral Morality	Kewajiban Obligation	Berselisih Arguing	Lainnya Others	Jumlah Total
(1)	(2)	(3)	(4)	(5)	(6)
Januari	-	14	40	-	54
Februari	3	15	20	1	39
Maret	1	16	36	-	53
April	-	12	46	-	58
Mei	2	10	34	-	46
Juni	1	11	18	1	31
Juli	-	16	23	-	39
Agustus	1	11	43	-	55
September	1	18	36	1	56
Oktober	1	23	32	2	58
November	1	20	33	2	56
Desember	-	13	48	-	61
2019	11	179	409	7	606
2018	13	182	421	4	620
2017	59	205	253	6	523
2016	91	175	250	17	533
2015	35	102	378	-	515

Sumber / Source : Pengadilan Agama Kabupaten Ketapang/Religious Courts of Ketapang Regency

Tabel
Table 4.3.8**Banyaknya Perkara yang Diterima Selain Gugat Cerai dan Talak di Kabupaten Ketapang, 2019**
Number of Arrival Case Except Divorce and Separate Claim Case in Ketapang Regency, 2019

Jenis Perkara <i>Kind of Case</i>	Banyaknya <i>Number of Case</i>
(1)	(2)
Warisan	4
Izin poligami	2
Wali adhol	3
Izin kawin/ Dispensasi Kawin	38
Nafkah	-
Pengesahan nikah	41
Fasid nikah	-
Wakaf	-
Hibah	-
Penetapan Wali/ Perwalian	3
Pembatalan perkawinan	-
Pencabutan wali	-
Penguasaan anak	1
Harta bersama	5
P3HP	13
Pembatalan Akta Perdamaian	-
Perlawanan Eksekusi	-
Pengangkatan Anak	2
2019	112
2018	148
2017	82
2016	82
2015	81

Sumber / Source : Pengadilan Agama Kabupaten Ketapang/Religious Courts of Ketapang Regency

Tabel 4.3.9 **Banyaknya Perceraian Menurut Penyebabnya di Kabupaten Ketapang, 2019**
Table 4.3.9 **Number of Divorce by The Cause in Ketapang Regency, 2019**

Jenis Perkara <i>Kind of Case</i>	Banyaknya <i>Number of Case</i>
(1)	(2)
Poligami tidak sehat	-
Krisis akhlak	11
Cemburu	-
Kawin paksa	1
Ekonomi	127
Tidak bertanggung jawab	52
Kawin di bawah umur	-
Penganiayaan	16
Dihukum	4
Cacat biologis	1
Politik	1
Gangguan pihak ketiga	-
Tidak ada keharmonisan	393
2019	606
2018	620
2017	523
2016	533
2015	515

Sumber / Source : Pengadilan Agama Kabupaten Ketapang/Religious Courts of Ketapang Regency

Tabel
Table 4.3.10**Jenis Perkara yang Didasarkan Pada Kompetisi Relatif Menurut Kecamatan di Kabupaten Ketapang, 2019**
Kind of Case Based on Relatif Competition by Subdistrict in Ketapang Regency, 2019

Kecamatan Sub-District	Izin Poligami Polygamy Permit	Pembatalan Perkawinan Marriage Cancellation	Harta Bersama Joint Property
(1)	(2)	(3)	(4)
Kendawangan	-	-	-
Manis Mata	-	-	-
Marau	-	-	-
Singkup	-	-	-
Air Upas	-	-	-
Jelai Hulu	-	-	-
Tumbang Titi	1	-	-
Pemahan	-	-	-
Sungai Melayu Rayak	-	-	-
Matan Hilir Selatan	-	-	-
Benua Kayong	-	-	3
Matan Hilir Utara	-	-	-
Delta Pawan	-	-	2
Muara Pawan	-	-	-
Nanga Tayap	-	-	-
Sandai	1	-	-
Hulu Sungai	-	-	-
Sungai Laur	-	-	-
Simpang Hulu	-	-	-
Simpang Dua	-	-	-
2019	2	-	5
2018	2	-	6
2017	-	-	-
2016	-	-	9
2015	-	-	3

Bersambung/Continued

Lanjutan Tabel/Continued Table 4.3.10

Kecamatan Sub-District	Gugat Cerai Divorce Claim	Cerai Talak Separate Claim	Warisan Legacy
(1)	(5)	(6)	(7)
Kendawangan	36	8	-
Manis Mata	7	5	-
Marau	1	1	-
Singkup	-	1	-
Air Upas	5	2	-
Jelai Hulu	1	2	-
Tumbang Titi	7	1	-
Pemahan	3	1	-
Sungai Melayu Rayak	25	7	-
Matan Hilir Selatan	64	20	1
Benua Kayong	92	25	3
Matan Hilir Utara	11	2	-
Delta Pawan	224	70	13
Muara Pawan	24	5	-
Nanga Tayap	14	8	-
Sandai	10	3	-
Hulu Sungai	-	-	-
Sungai Laur	4	-	-
Simpang Hulu	-	1	-
Simpang Dua	-	-	-
2019	528	162	17
2018	545	140	19
2017	476	128	8
2016	486	139	11
2015	441	123	11

Bersambung/Continued

Lanjutan Tabel/*Continued Table* 4.3.10

Kecamatan Sub-District	Isbat Nikah Marriage Ratification	ISBN	Nafkah Income
(1)	(8)	(9)	(10)
Kendawangan	1	-	-
Manis Mata	-	-	-
Marau	-	-	-
Singkup	-	-	-
Air Upas	-	-	-
Jelai Hulu	-	-	-
Tumbang Titi	-	-	-
Pemahan	-	-	-
Sungai Melayu Rayak	1	-	-
Matan Hilir Selatan	5	-	-
Benua Kayong	8	-	-
Matan Hilir Utara	1	-	-
Delta Pawan	17	-	-
Muara Pawan	4	-	-
Nanga Tayap	1	-	-
Sandai	3	-	-
Hulu Sungai	-	-	-
Sungai Laur	-	-	-
Simpang Hulu	-	-	-
Simpang Dua	-	-	-
2019	41	-	-
2018	75	5	1
2017	26	.	-
2016	19	.	-
2015	17	.	-

Sumber / Source : Pengadilan Agama Kabupaten Ketapang/Religious Courts of Ketapang Regency

Tabel
Table 4.3.11

Banyaknya Perceraian Berkenaan dengan PP. No. 10 Tahun 1983 bagi Pegawai Negeri Sipil di Kabupaten Ketapang, 2019
Number of Divorce be Related to Government Regulation Number 10 Year 1983 for Government Officer in Ketapang Regency, 2019 Ketapang Regency, 2019

<i>Bulan Month</i>	<i>Gugat Claim</i>	<i>Talak Separate</i>	<i>Jumlah Total</i>
(1)	(2)	(3)	(4)
Januari	4	3	7
Februari	-	1	1
Maret	-	3	3
April	4	-	4
Mei	1	-	1
Juni	3	-	3
Juli	-	-	-
Agustus	2	1	3
September	2	-	2
Oktober	2	1	3
November	-	-	-
Desember	1	-	1
2019	19	9	28
2018	15	10	25
2017	21	12	34
2016	27	18	45
2015	19	7	26

Sumber / Source : Pengadilan Agama Kabupaten Ketapang/Religious Courts of Ketapang Regency

Tabel 4.3.12 Banyaknya Kasus yang Masuk dan Selesai di Pengadilan Negeri Kabupaten Ketapang, 2019
Number of Arrested and Completed Case in Court of Ketapang Regency, 2019

Bulan Month	Kasus yang Masuk Criminal Arrested	Kasus yang Diselesaikan Completed Criminal Case	Persentase Penyelesaian Completed Percentage
(1)	(2)	(3)	(4)
Januari/January	38	60	63,33
Februari/February	33	36	91,67
Maret/March	52	37	140,54
April/April	52	42	123,81
Mei/May	64	40	160,00
Juni/June	21	23	91,30
Juli/July	32	68	47,05
Agustus/August	34	37	91,89
September/September	41	38	107,89
Oktober/October	60	37	162,16
November/November	59	50	118,00
Desember/December	80	41	195,12
2019	566	509	111,20
2018	514	437	85,00
2017	379	364	96,04
2016	359	425	118,38
2015	379	352	107,67

Sumber/Source: Pengadilan Negeri Kabupaten Ketapang/District Court of Ketapang Regency

Tabel 4.3.13 Banyaknya Perkara Pidana yang Diterima dan Diputuskan di Kabupaten Ketapang, 2019
Number of Submitted and Completed Cases in Ketapang Regency, 2019

Bulan Month	Sisa Bulan Lalu/From Prev. Month	Perkara Baru/ New Cases	Diputus/ Completed	Sisa Tahun Ini/ Remaining Cases
(1)	(2)	(3)	(4)	(5)
Januari/January	87	34	57	64
Februari/February	64	30	32	62
Maret/March	62	45	35	72
April/April	72	45	40	77
Mei/May	77	61	34	104
Juni/June	104	18	18	104
Juli/July	104	27	66	65
Agustus/August	65	30	35	60
September/September	60	35	31	64
Oktober/October	64	56	33	87
November/November	87	53	42	98
Desember/December	98	75	39	134
2019	87	509	462	134
2018	18	445	355	87
2017	18	379	364	18
2016	20	286	340	537
2015	62	379	352	89

Sumber/Source: Pengadilan Negeri Kabupaten Ketapang/District Court of Ketapang Regency

Tabel
Table 4.3.14

**Banyaknya Kasus Perdata yang Masuk, Diputuskan/
Dicabut/Gugur di Pengadilan Negeri Kabupaten
Ketapang, 2019**
*Number of Arested/Completed/Canceled Case in Court of
Ketapang Regency 2019*

Bulan Month	Sisa Bulan Lalu/From Prev. Month	Perkara Baru/ New Cases	Diputus/ Completed	Sisa Tahun Ini/ Remaining Cases
(1)	(2)	(3)	(4)	(5)
Januari/January	9	4	3	10
Februari/February	10	3	4	9
Maret/March	9	7	2	14
April/April	14	7	2	19
Mei/May	19	3	6	16
Juni/June	16	3	5	14
Juli/July	14	5	2	17
Agustus/August	17	4	2	19
September/September	19	6	7	18
Oktober/October	18	4	4	18
November/November	18	4	8	14
Desember/December	14	5	2	17
2019	9	55	47	17
2018	7	46	44	9
2017	7	35	39	7
2016	8	27	28	11
2015	9	34	26	17

Sumber/Source: Pengadilan Negeri Kabupaten Ketapang/District Court of Ketapang Regency

Tabel 4.3.15 Banyaknya Tahanan yang Masuk dan Diselesaikan di Kejaksaan Negeri Kabupaten Ketapang, 2019
Table *Number of Arrested Criminal and Completed Criminal Case in Public Prosecution Service of Ketapang Regency, 2019*

Bulan Month	Tahanan yang Masuk Criminal Arrested	Tahanan yang Diselesaikan Completed Criminal Cases	Persentase Penyelesaian Completed Percentage
(1)	(2)	(3)	(4)
Januari/January	19	19	100
Februari/February	47	47	100
Maret/March	33	33	100
April/April	41	41	100
Mei/May	53	53	100
Juni/June	40	40	100
Juli/July	36	36	100
Agustus/August	50	50	100
September/September	47	47	100
Oktober/October	52	52	100
November/November	56	56	100
Desember/December	40	40	100
2019	514	514	100
2018	572	572	100
2017	456	456	100
2016	299	299	100
2015	412	412	100

Sumber/Source: Kejaksaan Negeri Kabupaten Ketapang/Domestic Prosecutor's Office of Ketapang Regency

Tabel
Table 4.3.16

Banyaknya Narapidana yang Masuk ke LP Ketapang Menurut Jenis Kelamin di Kabupaten Ketapang, 2019
Number of Prisoners Entering Ketapang Penitentiary by Sex in Ketapang Regency, 2019

Bulan Month	Banyaknya Narapidana Number of Prisoner	
	Laki-Laki Male	Perempuan Female
(1)	(2)	(3)
Januari/January	580	36
Februari/February	595	34
Maret/March	609	34
April/April	602	35
Mei/May	621	35
Juni/June	635	37
Juli/July	611	37
Agustus/August	634	39
September/September	631	36
Oktober/October	658	39
November/November	672	45
Desember/December	681	44
2019	7 529	451

Sumber/Source: Lembaga Pemasyarakatan Kelas II B Kabupaten Ketapang/Correctional Institution II B of Ketapang Regency

Tabel 4.3.17 Jumlah Tindak Pidana yang Dilaporkan Menurut Jenisnya di Kabupaten Ketapang, 2017-2019
Number of Criminal Offenses Reported by Type in Ketapang Regency, 2017-2019

Jenis Kejahatan <i>Criminal Offenses</i>	Tahun <i>Year</i>		
	2017	2018	2019
(1)	(2)	(3)	(4)
Kejahatan Politik	-	-	2
Kejahatan terhadap Kepala Negara	-	-	-
Kejahatan terhadap Ketertiban Umum	-	-	-
Pembakaran/Kebakaran	5	1	2
Memberi Suap	-	-	-
Kejahatan Mata Uang	-	-	2
Kejahatan Materai	-	-	-
Kesusilaan	-	-	-
Perjudian	12	20	18
Penculikan	-	-	-
Pembunuhan	2	1	5
Penganiayaan	21	39	27
Pencurian	134	169	114
Perampokan	-	-	-
Pemerasan	-	1	-
Penggelapan	19	29	17
Penipuan	15	26	18
Merusak Barang	-	-	1
Penadahan	-	-	13
Pencurian Sepeda Motor	81	53	46
Lain-lain	-	-	-
	289	339	265

Sumber/Source: Polres Ketapang/Police Station of Ketapang Regency

Tabel 4.3.18 Jumlah Kasus Tindak Pidana yang Diselesaikan Menurut Jenisnya di Kabupaten Ketapang, 2017-2019
Number of Criminal Offenses Reported by Type in Ketapang Regency, 2017-2019

Jenis Tindak Pidana <i>Criminal Offenses Cases</i>	Tahun <i>Year</i>		
	2017	2018	2019
(1)	(2)	(3)	(4)
Kejahatan Politik	-	-	2
Kejahatan terhadap Kepala Negara	-	-	-
Kejahatan terhadap Ketertiban Umum	-	-	-
Pembakaran/Kebakaran	5	1	2
Memberi Suap	-	-	-
Kejahatan Mata Uang	-	-	2
Kejahatan Materai	-	-	-
Kesusilaan	-	-	-
Perjudian	12	20	18
Penculikan	-	-	-
Pembunuhan	2	1	4
Penganiayaan	21	39	27
Pencurian	134	169	92
Perampokan	-	-	-
Pemerasan	-	1	-
Penggelapan	19	29	16
Penipuan	15	26	14
Merusak Barang	-	-	1
Penadahan	-	-	13
Pencurian Sepeda Motor	81	53	39
Lain-lain	-	-	-
2019	207	267	230

Sumber/Source: Polres Ketapang/Police Station of Ketapang Regency

Tabel 4.3.19 Jumlah Kebakaran yang Terjadi Menurut Laporan Kepolisian di Kabupaten Ketapang, 2017-2019
Table *Number of Fires by Police Reports in Ketapang Regency, 2017-2019*

Bulan Month	Tahun Year		
	2017	2018	2019
(1)	(2)	(3)	(4)
Januari/January	1	-	-
Februari/February	1	-	-
Maret/March	-	-	-
April/April	-	-	-
Mei/May	1	-	-
Juni/June	1	-	1
Juli/July	-	-	-
Agustus/August	1	1	-
September/September	-	-	-
Oktober/October	-	-	-
November/November	-	-	1
Desember/December	-	-	-
2019	5	1	2

Sumber/Source: Polres Ketapang/Police Station of Ketapang Regency

Tabel 4.3.20
Table

Jumlah Persertifikatan Hak Tanah Menurut Kecamatan Melalui Program Nasional (PRONA) di Kabupaten Ketapang, 2019
Number of Land Right Certifications by District Through National Program in Ketapang Regency, 2019

Kecamatan Sub District	Target Target	Realisasi Realization	Persentase Percentage
(1)	(2)	(3)	(4)
Kendawangan	1 214	1 214	100
Manis Mata	1 330	1 330	100
Marau	1 141	1 141	100
Singkup	204	204	100
Air Upas	1	1	100
Jelai Hulu	324	324	100
Tumbang Titi	278	278	100
Pemahan	971	971	100
Sungai Melayu Rayak	395	395	100
Matan Hilir Selatan	1 504	1 504	100
Benua Kayong	7	7	100
Matan Hilir Utara	2	2	100
Delta Pawan	1 849	1 849	100
Muara Pawan	2	2	100
Nanga Tayap	-	-	100
Sandai	3	3	100
Hulu Sungai	-	-	100
Sungai Laur	14	14	100
Simpang Hulu	261	261	100
Simpang Dua	-	-	100
Ketapang	9 500	9 500	100

Sumber/Source: Badan Pertanahan Nasional/National Land Agency of Ketapang Regency

Tabel 4.3.21 Luas Tanah yang Ditempati Berdasarkan Jenis Hak Menurut Kecamatan di Kabupaten Ketapang, 2019
Wide of Residence Area by Kind of Right and Subdistrict in Ketapang Regency, 2019

Kecamatan Sub District	Hak Milik Property Rught	Hak Guna Usaha Business Purpose Right (Ha)	Hak Guna Bangunan Building Purpose Right	Hak Pakai Using Right	Hak Pengelolaan Managing Right
(1)	(2)	(3)	(4)	(5)	(6)
Kendawangan	3 844 473	-	2 085 226	19 359	-
Manis Mata	4 422 976	-	2 848	280 675	-
Marau	145 876	-	-	40 000	-
Singkup	43 131	-	-	-	-
Air Upas	2 635 268	-	-	122 868	-
Jelai Hulu	-	-	-	20 970	-
Tumbang Titi	2 587 740	-	-	41 047	-
Pemahan	-	-	-	20 000	-
Sungai Melayu Rayak	188 667	-	-	19 999	-
Matan Hilir Selatan	9 819 456	-	-	20 000	-
Benua Kayong	284 834	-	21 190	36 046	-
Matan Hilir Utara	295 207	-	-	19 996	-
Delta Pawan	1 793 944	-	166 139	90 560	-
Muara Pawan	357 315	-	218 095	870 880	-
Nanga Tayap	61 049	-	-	114 788	-
Sandai	60 911	-	-	27 790	-
Hulu Sungai	-	-	-	-	-
Sungai Laur	1 490	-	-	-	-
Simpang Hulu	109 159	-	-	-	-
Simpang Dua	546	-	-	17 665	-
Ketapang	26 652 042	-	2 493 498	1 762 643	-

Sumber/Source: Badan Pertanahan Nasional/National Land Agency of Ketapang Regency

Tabel 4.3.22 Banyaknya Sertifikat yang Dikeluarkan Berdasarkan Jenis Hak di Kabupaten Ketapang, 2019
Number of Certificate Issued by Kind of Right in Ketapang Regency, 2019

Kecamatan Sub District	Hak Milik Property Right	Hak Guna Usaha Business Purpose Right (Ha)	Hak Guna Bangunan Building Purpose Right	Hak Pakai Using Right	Hak Pengelolaan Managing Right
(1)	(2)	(3)	(4)	(5)	(6)
Kendawangan	395	-	101	2	-
Manis Mata	1 313	-	3	60	-
Marau	15	-	-	-	-
Singkup	3	-	-	2	-
Air Upas	60	-	-	-	-
Jelai Hulu	-	-	-	18	-
Tumbang Titi	184	-	-	1	-
Pemahan	-	-	-	3	-
Sungai Melayu Rayak	31	-	-	1	-
Matan Hilir Selatan	1 531	-	-	1	-
Benua Kayong	174	-	61	3	-
Matan Hilir Utara	32	-	-	1	-
Delta Pawan	2 333	-	778	9	-
Muara Pawan	80	-	19	13	-
Nanga Tayap	18	-	-	16	-
Sandai	38	-	-	11	-
Hulu Sungai	-	-	-	-	-
Sungai Laur	2	-	-	-	-
Simpang Hulu	267	-	-	-	-
Simpang Dua	1	-	-	2	-
Ketapang	6 447	-	962	144	-

Sumber/Source: Badan Pertanahan Nasional/National Land Agency of Ketapang Regency

Tabel 4.3.23 Jumlah Penduduk Wajib KTP dan Kepemilikan KTP Elektronik Menurut Kecamatan di Kabupaten Ketapang, 2019
Table *Number of Residence ID Card Obligatory and Residence ID Card Ownership by Subdistrict in Ketapang Regency, 2019*

Kecamatan Sub District	Wajib KTP Residence ID Card Obligatory	Kepemilikan KTP Elektronik Electronic ID Card Ownership	Persentase Percentage
(1)	(2)	(4)	(5)
Kendawangan	38 233	25 920	6,39
Manis Mata	24 593	16 340	4,03
Marau	12 099	9 376	2,31
Singkup	6 112	5 482	1,35
Air Upas	14 686	11 447	2,82
Jelai Hulu	14 865	11 302	2,79
Tumbang Titi	21 497	16 362	4,04
Pemahan	4 237	3 554	0,88
Sungai Melayu Rayak	10 303	8 845	2,18
Matan Hilir Selatan	29 023	23 172	5,72
Benua Kayong	32 255	27 571	6,80
Matan Hilir Utara	14 656	11 739	2,90
Delta Pawan	64 580	55 909	13,79
Muara Pawan	12 935	11 143	2,75
Nanga Tayap	25 290	20 516	5,06
Sandai	22 812	18 253	4,50
Hulu Sungai	10 140	7 223	1,78
Sungai Laur	13 685	10 852	2,68
Simpang Hulu	26 841	18 457	4,55
Simpang Dua	6 611	5 615	1,38
2019	405 453	319 078	78,70
2018	418 511	296 282	70,79
2017	411 284	263 618	64,10

Sumber/Source: Dinas Kependudukan dan Catatan Sipil Kabupaten Ketapang/Regional Population and Civil Registry Office of Ketapang Regency

Tabel 4.3.24 Banyaknya Pembuatan Akta Menurut Jenis Akta di Kabupaten Ketapang, 2019
Table *Number of Certificate Issued by Kind of Certificate in Ketapang Regency, 2019*

Kecamatan Sub District	Kelahiran Birth	Perkawinan Marriage	Perceraian Divorce	Kematian Death
(1)	(2)	(3)	(4)	(5)
Kendawangan	21 325	4 096	61	45
Manis Mata	13 939	1 622	15	24
Marau	6 724	1 723	6	14
Singkup	3 830	1 187	10	14
Air Upas	7 858	2 246	5	13
Jelai Hulu	8 107	1 184	2	10
Tumbang Titi	12 554	2 915	9	19
Pemahan	2 479	695	4	2
Sungai Melayu Rayak	6 244	2 417	36	13
Matan Hilir Selatan	16 505	2 384	103	31
Benua Kayong	19 983	4 960	104	82
Matan Hilir Utara	8 333	2 132	22	9
Delta Pawan	41 932	9 355	381	583
Muara Pawan	7 707	1 552	40	19
Nanga Tayap	14 515	3 009	22	30
Sandai	13 512	4 041	18	46
Hulu Sungai	5 574	799	0	4
Sungai Laur	8 561	1 804	7	14
Simpang Hulu	14 907	2 894	1	96
Simpang Dua	4 122	1 014	3	20
Ketapang	238 711	52 029	849	1 088

Sumber/Source: Dinas Kependudukan dan Catatan Sipil Kabupaten Ketapang/Regional Population and Civil Registry Office of Ketapang Regency

Tabel 4.3.25 Jumlah Infrastruktur Politik di Kabupaten Ketapang, 2019
Table Number of Politic Infrastructure in Ketapang Regency, 2019

Infrastruktur Infrastructure	2015	2016	2017	2018	2019
(1)	(2)	(3)	(4)	(5)	(6)
Partai Politik	12	12	14	16	16
Partai Politik Peserta Pemilu	12	12	12	16	11
Organisasi Kemasyarakatan	91	128	154	163	163
LSM	9	7	7	7	5
Media Massa/ Pers	-	-	-	-	-

Sumber/Source: Dinas Kesbangpol dan Linmas Kabupaten Ketapang/National Unity, Politics and Community Protection Agency of Ketapang Regency

Tabel 4.3.26 Jumlah Ormas, Orsospol, dan LSM Menurut Kecamatan di Kabupaten Ketapang, 2019
Number of Community, Social and Political, and Non Governmental Organizations by Subdistrict in Ketapang Regency, 2019

Kecamatan Sub District	Ormas Community	Orsospol Social and Political	LSM Non Governmental
(1)	(2)	(3)	(4)
Kendawangan	3	-	-
Manis Mata	3	-	-
Marau	1	-	-
Singkup	1	-	-
Air Upas	1	-	-
Jelai Hulu	1	-	-
Tumbang Titi	9	-	-
Pemahan	-	-	-
Sungai Melayu Rayak	-	-	-
Matan Hilir Selatan	4	-	-
Benua Kayong	18	-	-
Matan Hilir Utara	-	-	-
Delta Pawan	106	-	5
Muara Pawan	7	-	-
Nanga Tayap	2	-	-
Sandai	3	-	-
Hulu Sungai	-	-	-
Sungai Laur	-	-	-
Simpang Hulu	3	-	-
Simpang Dua	1	-	-
2019	163	-	5
2018	163	-	7
2017	154	-	7
2016	128	-	7
2015	91	-	9

Sumber/Source: Dinas Kesbangpol dan Linmas Kabupaten Ketapang/National Unity, Politics and Community Protection Agency of Ketapang Regency

Tabel 4.3.27 Jumlah Organisasi Kepemudaan Menurut Kecamatan di Kabupaten Ketapang, 2018-2019
Table Number of Youth Organizations by Subdistrict in Ketapang Regency, 2018-2019

Kecamatan Sub District	2015	2016	2017	2018	2019
(1)	(2)	(3)	(4)	(5)	(6)
Kendawangan	-	-	-	1	1
Manis Mata	-	-	-	-	-
Marau	-	-	-	-	-
Singkup	-	-	-	-	-
Air Upas	-	-	-	-	-
Jelai Hulu	-	-	-	-	-
Tumbang Titi	-	-	-	-	-
Pemahan	-	-	-	-	-
Sungai Melayu Rayak	-	-	-	-	-
Matan Hilir Selatan	1	-	-	-	-
Benua Kayong	1	-	-	-	-
Matan Hilir Utara	2	-	1	1	-
Delta Pawan	11	7	7	7	6
Muara Pawan	-	1	-	-	-
Nanga Tayap	-	-	-	-	-
Sandai	-	-	-	-	-
Hulu Sungai	-	-	-	-	-
Sungai Laur	-	-	-	-	-
Simpang Hulu	-	-	-	-	-
Simpang Dua	-	-	-	-	-
Ketapang	15	8	8	9	7

Sumber/Source: Dinas Kesbangpol dan Linmas Kabupaten Ketapang/National Unity, Politics and Community Protection Agency of Ketapang Regency

Tabel
Table 4.3.28

**Jumlah Buku di Perpustakaan Daerah Kabupaten
Ketapang Menurut Jenis Buku, 2019**
Number of the Books in Ketapang Library by Kind, 2019

Jenis Buku <i>Kind of Books</i>	Jumlah Judul <i>Number of Titles</i>	Jumlah Eksemplar <i>Number of Coppies</i>
(1)	(2)	(3)
Karya Umum	977	2 345
Filsafat	1 501	3 181
Agama	3 586	10 110
Ilmu Sosial	2 176	6 071
Bahasa	1 788	6 129
Ilmu Murni	2 566	6 460
Ilmu Terapan	766	4 076
Kesenian dan Olahraga	1 077	4 923
Sastra	2 065	3 957
Sejarah	1 181	3 558
Fiksi	768	2 040
Referensi	626	640
2019	19 083	53 490
2018	19 077	53 490
2017	18 277	49 490

Sumber/Source: Dinas Kearsipan dan Perpustakaan Daerah Kabupaten Ketapang/*Regional Archive and Library Office of Ketapang Regency*

Tabel 4.3.29 Jumlah Pengunjung dan Peminjam di Perpustakaan Daerah Kabupaten Ketapang, 2019
Table *Number of the Visitor and Books Borrower in Ketapang Library, 2019*

Bulan Month	Pengunjung Visitor	Peminjam Borrower
(1)	(2)	(3)
Januari/January	249	248
Februari/February	242	264
Maret/March	366	337
April/April	189	155
Mei/May	154	77
Juni/June	88	81
Juli/July	18	38
Agustus/August	35	46
September/September	29	59
Oktober/October	9	22
November/November	14	24
Desember/December	27	27
2019	1 391	1 378
2018	3 068	2 365
2017	3 988	2 184

Sumber/Source: Dinas Kearsipan dan Perpustakaan Daerah Kabupaten Ketapang/Regional Archive and Library Office of Ketapang Regency

Tabel 4.3.30 **Persentase Rumah Tangga Menurut Luas Lantai di Kabupaten Ketapang (m²), 2019**
Table **Percentage of Ketapang Regency Household by Flor Area (m²), 2019**

Luas Lantai Floor Area (m²)	Persentase Percentage
(1)	(2)
<= 19	0,33%
20 - 49	22,22%
50 - 99	50,65%
100 - 149	17,48%
150+	9,31%
Jumlah/Total	100,00%

Sumber/Source: Badan Pusat Statistik Kabupaten Ketapang (Pendataan Susenas)/BPS-Statistics of Ketapang Regency (National Socio Economic Survey)

Tabel 4.3.31 **Persentase Rumah Tangga Kabupaten Ketapang Menurut Jenis Atap Terluas, 2019**
Percentage of Ketapang Regency Household by Roof Main Material, 2019

Jenis Atap Roof Material	Persentase Percentage
(1)	(2)
Beton	0,00%
Genteng	8,17%
Asbes	10,78%
Seng	71,90%
Lainnya	9,15%
Jumlah/Total	100,00%

Sumber/Source: Badan Pusat Statistik Kabupaten Ketapang (Pendataan Susenas)/BPS-Statistics of Ketapang Regency (National Socio Economic Survey)

Tabel 4.3.32 **Percentase Rumah Tangga Kabupaten Ketapang Menurut Jenis Lantai Terluas, 2019**
Percentage of Ketapang Regency Household by Floor Main Material, 2019

Jenis Atap Roof Material	Percentase Percentage
(1)	(2)
Marmer/granit/keramik	35,46%
Parket/vinil/karpet/ubin/tegel/teraso	1,31%
Kayu/papan	41,50%
Semen/bata merah	21,24%
Lainnya	0,49%
Jumlah/Total	100,00%

Sumber/Source: Badan Pusat Statistik Kabupaten Ketapang (Pendataan Susenas)/BPS-Statistics of Ketapang Regency (National Socio Economic Survey)

Tabel 4.3.33 **Persentase Rumah Tangga Kabupaten Ketapang Menurut Jenis Dinding Terluas, 2019**
Percentage of Ketapang Regency Household by Main Wall Material, 2019

Jenis Dinding Wall Material	Persentase Percentage
(1)	(2)
Tembok	41,50%
Kayu/Batang kayu	24,35%
Anyaman bambu	0,16%
Lainnya	33,99%
Jumlah/Total	100,00%

Sumber/Source: Badan Pusat Statistik Kabupaten Ketapang (Pendataan Susenas)/BPS-Statistics of Ketapang Regency (National Socio Economic Survey)

Tabel 4.3.34 **Persentase Rumah Tangga Kabupaten Ketapang Menurut Sumber Penerangan, 2019**
Table **Percentage of Ketapang Regency Household by Source of Lighting, 2019**

Jenis Dinding Wall Material	Persentase Percentage
(1)	(2)
Listrik PLN	78,10%
Listrik Non-PLN	14,22%
Bukan listrik	7,68%
Jumlah/Total	100,00%

Sumber/Source: Badan Pusat Statistik Kabupaten Ketapang (Pendataan Susenas)/BPS-Statistics of Ketapang Regency (National Socio Economic Survey)

Tabel 4.3.35 **Persentase Rumah Tangga Kabupaten Ketapang Yang Menggunakan Fasilitas Tempat Buang Air Besar dan Siapa Saja yang Menggunakannya, 2019**
Percentage of Ketapang Regency Household Using Facilities for Defecation and Who Uses It, 2019

Jenis Atap Roof Material	Persentase Percentage
(1)	(2)
Ada, digunakan hanya ART sendiri	81,21%
Ada, digunakan bersama ART rumah tangga lain tertentu	2,45%
Ada, di MCK Umum/siapapun menggunakan	1,63%
Ada, ART tidak menggunakan	0,00%
Tidak ada	14,71%
Jumlah/Total	100,00%

Sumber/Source: Badan Pusat Statistik Kabupaten Ketapang (Pendataan Susenas)/BPS-Statistics of Ketapang Regency (National Socio Economic Survey)

Tabel 4.3.36 **Percentase Rumah Tangga Kabupaten Ketapang Menurut Sumber Air Minum, 2019**
Table **Percentage of Ketapang Regency Household by Drinking Water Source, 2019**

Jenis Atap Roof Material	Percentase Percentage
(1)	(2)
01. Air kemasan/Isi ulang	24,51%
02. Leding	2,29%
03. Sumur bor/pompa	3,27%
04. Sumur/Mata air terlindung	22,06%
05. Sumur/Mata air tidak terlindung	30,23%
06. Lainnya	17,65%
Jumlah/Total	100,00%

Sumber/Source: Badan Pusat Statistik Kabupaten Ketapang (Pendataan Susenas)/BPS-Statistics of Ketapang Regency (National Socio Economic Survey)

4.4 KEMISKINAN DAN PEMBANGUNAN MANUSIA POVERTY AND HUMAN DEVELOPMENT

Tabel 4.4.1 **Garis Kemiskinan, Jumlah, dan Persentase Penduduk Miskin di Kabupaten Ketapang, 2012–2019**
Poverty Line, Number, and Percentage of Poor People in Ketapang Regency, 2012–2019

Tahun Year	Garis Kemiskinan (rupiah/kapita/bulan) Poverty Line (rupiah/capita/month)	Jumlah Penduduk Miskin (ribu) Number of Poor People (thousand)	Persentase Penduduk Miskin Percentage of Poor People
(1)	(2)	(3)	(4)
2012	284 036	52 026	11,91
2013	310 504	58 800	12,85
2014	330 763	54 200	11,60
2015	356 319	55 390	11,72
2016	366 250	53 070	10,99
2017	391 868	54 280	11,02
2018	432 354	54 860	10,93
2019	454 160	53 840	10,54

Sumber/Source: .BPS, Survei Sosial Ekonomi Nasional Maret/BPS-Statistics Indonesia, March National Socioeconomic Survey

Tabel
Table 4.4.2

Indeks Kedalaman Kemiskinan dan Indeks Keparahan Kemiskinan di Kabupaten Ketapang, 2012–2019
Poverty Gap Index and Poverty Severity Index in Ketapang Regency, 2012–2019

Tahun Year	Indeks Kedalaman Kemiskinan Poverty Gap Index	Indeks Keparahan Kemiskinan Poverty Severity Index
(1)	(2)	(3)
2012	2,13	0,61
2013	1,87	0,45
2014	2,29	0,77
2015	1,74	0,43
2016	1,90	1,50
2017	1,63	0,40
2018	2,00	0,64
2019	1,51	0,37

Sumber/Source: .BPS, Survei Sosial Ekonomi Nasional Maret/BPS-Statistics Indonesia, March National Socioeconomic Survey

Tabel 4.4.3 **Jumlah Realisasi Bantuan Sosial Pangan Beras Sejahtera (Bansos Rastra) Kabupaten Ketapang, 2018 dan 2019**
Number of Realization of Beras Sejahtera (Bansos Rastra) Social Assistance in Ketapang Regency, 2018 and 2019

Kecamatan Sub District	Realisasi Penerimaan Raskin Realization of raskin Program			
	Jumlah KPM Number of Households		Raskin (Kg) Raskin (Kg)	
	2018 ^r	2019	2018 ^r	2019
(1)	(2)	(3)	(4)	(5)
Kendawangan	2 395	23 950	2 395	23 950
Manis Mata	1 540	15 400	1 540	15 400
Marau	820	8 200	820	8 200
Singkup	636	6 360	636	6 360
Air Upas	1 130	11 300	1 130	11 300
Jelai Hulu	1 853	18 530	1 853	18 530
Tumbang Titi	1 722	17 220	1 722	17 220
Pemahan	328	3 280	328	3 280
Sungai Melayu Rayak	819	8 190	819	8 190
Matan Hilir Selatan	2 229	22 290	2 229	22 290
Benua Kayong	2 218	22 180	2 218	22 180
Matan Hilir Utara	1 640	16 400	1 640	16 400
Delta Pawan	2 377	23 770	2 377	23 770
Muara Pawan	1 484	14 840	1 484	14 840
Nanga Tayap	1 765	17 650	1 765	17 650
Sandai	1 232	12 320	1 232	12 320
Hulu Sungai	1 646	16 460	1 646	16 460
Sungai Laur	1 312	13 120	1 312	13 120
Simpang Hulu	1 832	18 320	1 832	18 320
Simpang Dua	697	6 970	697	6 970
Ketapang	29 675	296 750	29 675	296 750

Catatan/Note: ^r Angka Revisi

Sumber/Source: Dinas Sosial Pemberdayaan Perempuan Perlindungan Anak dan KB Kabupaten Ketapang/Social Affairs, Woman Empowerment, Children Protection and Family Planning Agency of Ketapang Regency

Tabel
Table 4.4.4

**Indeks Pembangunan Manusia (IPM) Kabupaten
Ketapang, 2015-2019**
*Human Development Index of Ketapang Regency, 2015-
2019*

Tahun Year	Angka Harapan Hidup (AHH) Life Expectancy	Rata-Rata Lama Sekolah (RLS) Mean Years of Schooling (MYS)	Harapan Rata- Rata Lama Sekolah (HLS) Expected Years of Schooling (EYS)	Pengeluaran per Kapita yang Disesuaikan (000 Rp) Purchasing Power Parity	Indeks Pembangunan Manusia (IPM) Human Development Index (HDI)
(1)	(2)	(3)	(4)	(5)	(6)
2015	70,51	6,56	10,95	8 350	64,03
2016	70,52	6,68	11,34	8 430	64,74
2017	70,52	7,03	11,76	8 475	65,71
2018	70,69	7,04	11,77	8 988	66,41
2019	71,01	7,26	11,79	9 259	67,16

Sumber/Source: BPS, Seri Publikasi Indeks Pembangunan Manusia/BPS-Statistics Indonesia, Series of Publication of Human Development Index

05

**PERTANIAN, PERKEBUNAN, KEHUTANAN,
PETERNAKAN, DAN PERIKANAN
AGRICULTURE, ESTATE CROPS, FORESTRY, LIVESTOCK,
AND FISHERY**

**Profil Perkebunan Kelapa Sawit
di Kabupaten Ketapang, 2019**

*Profile of Oil Palm Plantation
in Ketapang Regency, 2019*



Produksi Perkebunan Kelapa Sawit:

Palm Oil Plantation Production:

516 675 Ton



Jumlah Petani Kelapa Sawit:

Number of Palm Oil Farmers:

24 965 Orang



Luas Areal Perkebunan Kelapa Sawit:

Area of Oil Palm Plantation:

490 739 Ha



PENJELASAN TEKNIS

1. **Survei Pertanian Hortikultura (SPH)** diselenggarakan oleh Badan Pusat Statistik bekerja sama dengan Direktorat Jenderal Hortikultura, Kementerian Pertanian.
2. Kuesioner yang digunakan dalam pengumpulan data SPH mencakup:
 - a. **SPH-SBS** digunakan untuk data tanaman sayuran dan buah-buahan semusim
 - b. **SPH-BST** digunakan untuk data tanaman buah-buahan dan sayuran tahunan
 - c. **SPH-TBF** digunakan untuk data tanaman biofarmaka
 - d. **SPH-TH** digunakan untuk data tanaman hias
3. Metode yang digunakan dalam survei ini adalah metode pencacahan lengkap terhadap seluruh kecamatan di Indonesia dan dilaporkan secara rutin bulanan untuk SPH-SBS dan triwulanan untuk SPH-BST, SPH-TBF, SPH-TH oleh KCD.
4. **Tanaman sayuran dan buah-buahan semusim**
 - a. Tanaman sayuran semusim adalah tanaman sumber vitamin, garam mineral dan lain-lain yang dikonsumsi dari bagian tanaman yang berupa daun, bunga, buah, dan umbinya, yang berumur kurang dari satu tahun.

TECHNICAL NOTES

1. *The Agricultural Survey for Horticulture (SPH) is carried out by the BPS-Statistics Indonesia in cooperation with the Directorate General of Horticulture, Ministry of Agriculture.*
2. *The Questionnaire used to collect the Argicultural Survey for Horticulture data are:*
 - a. **SPH-SBS** used for data on seasonal vegetable and fruit plants.
 - b. **SPH-BST** used for data on annual fruit and vegetable plants.
 - c. **SPH-TBF** used for data on medicinal plants.
 - d. **SPH-TH** used for data on ornamental plants.
3. *The method used in this survey is complete enumeration for all of sub districts in Indonesia and reported monthly for SPH-SBS and quarterly for SPH-BST, SPH-TBF, SPH-TH by agriculture extension workers.*
4. **Seasonal vegetable and fruit plants**
 - a. *Seasonal vegetable plants are used/consumed as vegetables, which are the sources of vitamin, mineral, etc that are aged less than 1 year. In general, parts that consumed are in the form of leaves, flower, fruits, and tubers.*

- b.** Tanaman buah-buahan semusim adalah tanaman sumber vitamin, garam mineral, dan lain-lain yang dikonsumsi dari bagian tanaman yang berupa buah, berumur kurang dari satu tahun, tidak berbentuk pohon/rumpun tetapi menjalar dan berbatang lunak.
5. **Tanaman buah-buahan dan sayuran tahunan**
- a.** Tanaman buah-buahan tahunan adalah tanaman sumber vitamin, garam mineral, dan lain-lain yang dikonsumsi dari bagian tanaman yang berupa buah dan merupakan tanaman tahunan.
- b.** Tanaman sayuran tahunan adalah tanaman sumber vitamin, garam mineral, dan lain-lain yang dikonsumsi dari bagian tanaman yang berupa daun dan atau buah yang berumur lebih dari satu tahun.
6. **Tanaman biofarmaka** adalah tanaman yang bermanfaat untuk obat-obatan, kosmetik, dan kesehatan yang dikonsumsi atau digunakan dari bagian-bagian tanaman seperti daun, batang, buah, umbi (rimpang) ataupun akar.
7. **Tanaman hias** adalah tanaman yang mempunyai nilai keindahan baik bentuk, warna daun, tajuk maupun bunganya, sering digunakan untuk penghias pekarangan dan lain sebagainya.
- b. Seasonal fruit plants are plants that produce fresh fruit as a sources of vitamin, mineral, etc that aged less than 1 year and soft trunked. Generally, the fruit produced can be consumed without being cooked.*
5. *Annual fruit and vegetable plants*
- a.** *Annual fruit plants are plants that produce fresh fruit as sources of vitamin, mineral, etc that are aged more than 1 year and hard trunked. Generally, the fruit produced can be consumed without being cooked first.*
- b.** *Annual vegetable plants are plants used as vegetables as sources of vitamin, mineral, etc that is aged more than 1 year. In general, the parts that consumed are in the form of leaves, flower, fruits, and tubers.*
6. **Medicinal plants** are plants which are useful for medicine, cosmetics, and health. It is consumed from part of the plant, such as leaf, flower, fruit, tuber, and root.
7. **Ornamental plants** are plants which have a beauty value, either in shape, colour of leaf or crown of flower, and they are often used as a yard decorator.

8. Data yang dikumpulkan dalam SPH mencakup: data tentang luas penanaman, luas panen (untuk buahbuahan tahunan adalah banyaknya tanaman yang menghasilkan), produksi, luas rusak, luas tanaman akhir, dan harga jual petani.
9. **Luas panen** adalah luas tanaman sayuran, buahbuahan, biofarmaka, dan tanaman hias yang diambil hasilnya/dipanen pada periode pelaporan.
10. **Luas panen untuk tanaman sayuran:** luas tanaman yang dipanen sekaligus/habis/dibongkar dan luas tanaman yang dipanen berkali-kali (lebih dari satu kali)/belum habis.
- a.** Tanaman yang dipanen sekaligus/habis/dibongkar adalah tanaman yang sehabis panen langsung dibongkar/dicabut, terdiri dari bawang merah, bawang putih, bawang daun, kentang, kol/kubis, kembang kol, petsai/sawi, wortel, lobak, dan kacang merah.
- b.** Tanaman yang dipanen berkali-kali (lebih dari satu kali)/belum habis adalah tanaman yang pemanenannya lebih dari satu kali dan biasanya dibongkar apabila panen terakhir sudah tidak memadai lagi, terdiri dari: kacang panjang, cabai besar, cabai rawit, jamur, tomat, terung, buncis, ketimun, labu siam, kangkung,
8. *The Agriculture Survey for Horticulture collects the information on the planted area, harvested area (for annual fruits is the number of production plant), production, damaged area, plant area in the end of period, and price on the farm-gate level.*
9. **Harvested area** is area which vegetable, fruit, medicinal and ornamental plant of crop harvested during the period of report.
10. **Harvested area of vegetables:** area of entirely harvested/demolished plant and plant that is harvested several times/undemolished.
- a.** Entirely harvested/demolished plants are plants usually harvested once and demolished to be substituted by other plants, consisting of: shallots, garlic, wlech onion, potato, cabbage, cauliflower, chinese cabbage, carrots, radish, and red beans.
- b.** Plants that are harvested several times/undemolished are plants usually harvested more than once and demolished in the case that the last harvest was economically not profitable. They consist of: yarld long beans, chili, small chili, mushroom, tomatoes, eggplant, green beans, cucumber, chayote, kangkong, spinach, melon, watermelon, and cantalaupe.

bayam, melon, semangka, dan blewah.

11. **Produksi** adalah hasil menurut bentuk produk dari setiap tanaman sayuran, buah-buahan, biofarmaka, dan tanaman hias yang diambil berdasarkan luas yang dipanen/tanaman yang menghasilkan pada bulan/triwulan laporan.
11. **Production** is the standard production quantity form of vegetable, fruit, medicinal and ornamental plant based on harvested area/the number of production plants reported monthly/quarterly.

<https://ketapangkab.bps.go.id>

ULASAN

DESCRIPTION

Hortikultura

Petsai/sawi putih, kangkung dan ketimun tetap menjadi komoditas sayuran unggulan di Kabupaten Ketapang pada tahun 2019. Dibandingkan data tahun 2018, produksi (kuintal) sayuran petsai/sawi putih menurun sebesar 10,39%, sedangkan sayuran kangkung dan ketimun mengalami peningkatan produksi masing-masing sebesar 32,64% dan 24,43%.

Tanaman biofarmaka unggulan Kabupaten Ketapang adalah jahe dan kunyit, dan laos/lengkuas. Jahe dan laos/lengkuas mengalami kenaikan produksi masing-masing sebesar 21,84% dan 28,32%. Penurunan produksi yang cukup signifikan terjadi pada kunyit dengan penurunan sebesar 52,93% dibandingkan dengan produksi tahun 2018.

Komoditas buah-buahan yang menjadi komoditas unggulan di Kabupaten Ketapang adalah durian, pisang, rambutan, dan nangka. Peningkatan produksi buah-buahan terbesar adalah buah durian dengan peningkatan sebesar 38,15% dibandingkan tahun 2018.

Horticulture

Chinese cabbage, water spinach and cucumbers remain the leading vegetable commodity in Ketapang Regency in 2019. Compared to 2018 data, production (quintal) of Chinese cabbage decreased by 10.39%, while production of water spinach and cucumbers increased by 32.64% and 24.43%.

Leading biopharmaca plants in Ketapang Regency are ginger and turmeric, and laos / galangal. Ginger and laos / galangal increased production by 21.84% and 28.32%. A significant decrease in production occurred in turmeric with a decrease of 52.93% compared to 2018 production.

Fruit commodities that become the leading commodities in Ketapang Regency are durian, banana, rambutan, and jackfruit. The biggest increase in fruit production was durian with an increase of 38.15% compared to 2018.

Perkebunan

Sekitar 93 persen hasil perkebunan Kabupaten Ketapang pada tahun 2019 merupakan andil komoditas tanaman kelapa sawit. Produksinya mencapai 1.298.540 ton pada tahun 2019, dengan peningkatannya yang sangat signifikan dari tahun 2018 yaitu mencapai lebih dari 2 kali lipatnya. Produksi terbesar kedua selanjutnya adalah tanaman karet yaitu sebesar 16.066 ton.

Estate Crops

Approximately 93 percent of the plantation of Ketapang Regency in 2019 is the share of palm crops. The production reached 1.298.540 tons in 2019, which is more than doubled. The second largest producer is rubber crops, which is 16.066 tons.

Perikanan

Berdasarkan data Dinas Ketahanan Pangan dan Perikanan Kabupaten, pada tahun 2019, produksi perikanan laut di Kabupaten Ketapang mengalami peningkatan sebesar 26,9 persen. Dengan hasil produksi sebesar 22.898,15 ton, yaitu sebesar 53,87 persen dari seluruh jenis perikanan, budidaya kolam menjadi penyumbang terbesar produksi perikanan tahun 2019.

Fishery

Based on data from the Food Security and Fisheries Office in 2019, the production of marine fisheries in Ketapang District has increased by 26.9 percent. With a production yield of 22,898.15 tons, which is 53.87 percent of all types of fisheries, pond cultivation is the largest contributor to fishery production in 2019.

5.1 HORTIKULTURA
HORTICULTURE

Tabel 5.1.1 Luas Panen Tanaman Sayuran Menurut Kecamatan dan Jenis Tanaman (ha), 2018 dan 2019
Table 5.1.1 Harvested Area of Vegetables by Sub-District and Kind of Plant (ha), 2018 and 2019

Kecamatan Subdistrict	Bawang Merah/Shallot		Cabai/Chili	
	2018	2019	2018	2019
(1)	(2)	(3)	(4)	(5)
Kendawangan	-	-	31	26
Manis Mata	-	-	13	11
Marau	-	-	3	6
Singkup	-	-	4	6
Air Upas	-	-	4	3
Jelai Hulu	-	-	2	1
Tumbang Titi	-	-	10	13
Pemahan	-	-	6	9
Sungai Melayu Rayak	-	-	4	7
Matan Hilir Selatan	-	-	60	66
Benua Kayong	-	-	12	20
Matan Hilir Utara	-	-	9	9
Delta Pawan	-	-	9	14
Muara Pawan	-	-	8	4
Nanga Tayap	-	-	52	68
Sandai	-	-	3	2
Hulu Sungai	-	-	19	7
Sungai Laur	-	-	-	7
Simpang Hulu	-	-	7	5
Simpang Dua	-	-	6	11
Ketapang	-	-	262	295

Bersambung/Continued

Lanjutan Tabel/*Continued Table 5.1.1*

Kecamatan Subdistrict	Kentang/Potato		Kubis/Cabbage	
	2018	2019	2018	2019
(1)	(6)	(7)	(8)	(9)
Kendawangan	-	-	-	-
Manis Mata	-	-	-	-
Marau	-	-	-	-
Singkup	-	-	-	-
Air Upas	-	-	-	-
Jelai Hulu	-	-	-	-
Tumbang Titi	-	-	-	-
Pemahan	-	-	-	-
Sungai Melayu Rayak	-	-	-	-
Matan Hilir Selatan	-	-	-	-
Benua Kayong	-	-	-	-
Matan Hilir Utara	-	-	-	-
Delta Pawan	-	-	-	-
Muara Pawan	-	-	-	-
Nanga Tayap	-	-	-	-
Sandai	-	-	-	-
Hulu Sungai	-	-	-	-
Sungai Laur	-	-	-	-
Simpang Hulu	-	-	-	-
Simpang Dua	-	-	-	-
Ketapang	-	-	-	-

Bersambung/*Continued*

Lanjutan Tabel/*Continued Table* 5.1.1

Kecamatan Subdistrict	Petsai Chinese Cabbage		Tomat/Tomato		Bawang Putih/Garlic	
	2018	2019	2018	2019	2018	2019
(1)	(10)	(11)	(12)	(13)	(14)	(15)
Kendawangan	16	24	2	1	-	-
Manis Mata	2	3	-	-	-	-
Marau	-	-	2	2	-	-
Singkup	-	-	-	3	-	-
Air Upas	6	4	-	-	-	-
Jelai Hulu	-	-	-	-	-	-
Tumbang Titi	-	-	-	-	-	-
Pemahan	-	-	-	-	-	-
Sungai Melayu Rayak	9	11	-	-	-	-
Matan Hilir Selatan	79	76	-	-	-	-
Benua Kayong	72	34	-	2	-	-
Matan Hilir Utara	-	-	-	-	-	-
Delta Pawan	32	22	-	9	-	-
Muara Pawan	-	-	-	1	-	-
Nanga Tayap	169	52	-	-	-	-
Sandai	-	1	-	-	-	-
Hulu Sungai	-	-	-	-	-	-
Sungai Laur	-	-	-	-	-	-
Simpang Hulu	-	-	-	-	-	-
Simpang Dua	-	-	2	1	-	-
Ketapang	385	227	6	19	-	-

Bersambung/*Continued*

Lanjutan Tabel/*Continued Table* 5.1.1

Kecamatan Subdistrict	Kangkung/ <i>Water Spinach</i>		Ketimun/ <i>Cucumber</i>	
	2018	2019	2018	2019
(1)	(16)	(17)	(18)	(19)
Kendawangan	20	-	25	27
Manis Mata	6	-	5	9
Marau	5	-	3	5
Singkup	1	-	5	7
Air Upas	6	-	4	5
Jelai Hulu	-	-	-	15
Tumbang Titi	8	-	11	11
Pemahan	12	-	12	16
Sungai Melayu Rayak	10	-	13	11
Matan Hilir Selatan	21	-	39	42
Benua Kayong	48	-	22	19
Matan Hilir Utara	13	-	12	8
Delta Pawan	4	-	-	11
Muara Pawan	-	-	-	3
Nanga Tayap	203	-	62	57
Sandai	12	-	5	1
Hulu Sungai	-	-	-	5
Sungai Laur	-	-	-	13
Simpang Hulu	7	-	12	18
Simpang Dua	-	-	8	8
Ketapang	376	-	238	291

Sumber/*Source*: BPS, Statistik Pertanian Hortikultura SPH-SBS/*BPS-Statistics Indonesia, Agricultural Statistic for Horticulture SPH-SBS*

Tabel
Table 5.1.2

Produksi Tanaman Sayuran Menurut Kecamatan dan Jenis Tanaman (kw), 2018 dan 2019
Production of Vegetables by Regency/Municipality and Kind of Plant (qui), 2018 dan 2019

Kecamatan Subdistrict	Bawang Merah/Shallot		Cabai/Chili	
	2018	2019	2018	2019
(1)	(2)	(3)	(4)	(5)
Kendawangan	-	-	4 373	2 559
Manis Mata	-	-	965	1 014
Marau	-	-	38	32
Singkup	-	-	42	55
Air Upas	-	-	241	24
Jelai Hulu	-	-	37	45
Tumbang Titi	-	-	94	158
Pemahan	-	-	69	69
Sungai Melayu Rayak	-	-	24	93
Matan Hilir Selatan	-	-	1 212	3 556
Benua Kayong	-	-	72	550
Matan Hilir Utara	-	-	97	104
Delta Pawan	-	-	52	68
Muara Pawan	-	-	79	31
Nanga Tayap	-	-	252	1 125
Sandai	-	-	155	68
Hulu Sungai	-	-	40	35
Sungai Laur	-	-	-	114
Simpang Hulu	-	-	58	34
Simpang Dua	-	-	30	48
Ketapang	-	-	7 930	9 782

Bersambung/Continued

Lanjutan Tabel/Continued Table 5.1.2

Kecamatan Subdistrict	Kentang/Potato		Kubis/Cabbage	
	2018	2019	2018	2019
(1)	(6)	(7)	(8)	(9)
Kendawangan	-	-	-	-
Manis Mata	-	-	-	-
Marau	-	-	-	-
Singkup	-	-	-	-
Air Upas	-	-	-	-
Jelai Hulu	-	-	-	-
Tumbang Titi	-	-	-	-
Pemahan	-	-	-	-
Sungai Melayu Rayak	-	-	-	-
Matan Hilir Selatan	-	-	-	-
Benua Kayong	-	-	-	-
Matan Hilir Utara	-	-	-	-
Delta Pawan	-	-	-	-
Muara Pawan	-	-	-	-
Nanga Tayap	-	-	-	-
Sandai	-	-	-	-
Hulu Sungai	-	-	-	-
Sungai Laur	-	-	-	-
Simpang Hulu	-	-	-	-
Simpang Dua	-	-	-	-
Ketapang	-	-	-	-

Bersambung/Continued

Lanjutan Tabel/*Continued Table 5.1.2*

Kecamatan Subdistrict	Petai Chinese Cabbage		Tomat/Tomato		Bawang Putih/Garlic	
	2018	2019	2018	2019	2018	2019
(1)	(10)	(11)	(12)	(13)	(14)	(15)
Kendawangan	483	611	28	5	-	-
Manis Mata	76	137	-	-	-	-
Marau	-	-	4	3	-	-
Singkup	-	-	-	14	-	-
Air Upas	37	7	-	-	-	-
Jelai Hulu	-	-	-	-	-	-
Tumbang Titi	-	-	-	-	-	-
Pemahan	-	-	-	-	-	-
Sungai Melayu Rayak	264	176	-	-	-	-
Matan Hilir Selatan	636	906	-	-	-	-
Benua Kayong	3 652	2 798	-	5	-	-
Matan Hilir Utara	-	-	-	-	-	-
Delta Pawan	110	36	-	17	-	-
Muara Pawan	-	-	-	17	-	-
Nanga Tayap	315	303	-	-	-	-
Sandai	-	20	-	-	-	-
Hulu Sungai	-	-	-	-	-	-
Sungai Laur	-	-	-	-	-	-
Simpang Hulu	-	-	-	-	-	-
Simpang Dua	-	-	7	1	-	-
Ketapang	5 573	4 994	39	62	-	-

Bersambung/*Continued*

Lanjutan Tabel/Continued Table 5.1.2

Kecamatan Subdistrict	Kangkung/Water Spinach		Ketimun/Cucumber	
	2018	2019	2018	2019
(1)	(16)	(17)	(18)	(19)
Kendawangan	431	705	2 288	3 233
Manis Mata	468	475	1 745	1 730
Marau	30	6	40	8
Singkup	9	40	6	40
Air Upas	201	10	398	18
Jelai Hulu	-	-	238	235
Tumbang Titi	27	91	84	80
Pemahan	24	24	109	124
Sungai Melayu Rayak	273	143	204	182
Matan Hilir Selatan	395	1 288	1 378	2 523
Benua Kayong	2 807	3 852	2 477	1 986
Matan Hilir Utara	152	136	107	92
Delta Pawan	48	-	23	25
Muara Pawan	-	-	123	108
Nanga Tayap	439	560	306	1 388
Sandai	259	54	-	14
Hulu Sungai	-	-	15	11
Sungai Laur	-	-	30	211
Simpang Hulu	43	24	136	60
Simpang Dua	-	28	9	22
Ketapang	5 606	7 436	9 716	12 090

Sumber/Source: BPS, Statistik Pertanian Hortikultura SPH/ BPS-Statistics Indonesia, Agricultural Statistic for Horticulture SPH

Tabel
Table 5.1.3

Luas Panen Tanaman Sayuran dan Buah–Buahan Semusim Menurut Jenis Tanaman (ha), 2016-2019
Harvested Area of Seasonal Vegetables and Fruits by Kind of Plant (ha), 2016-2019

Jenis Tanaman <i>Kind of Plants</i>	2016	2017	2018	2019
(1)	(2)	(3)	(4)	(5)
Bawang Daun/ <i>Scallion</i>	17	17	30	35
Bawang Merah/ <i>Shallots</i>	-	2	-	-
Bawang Putih/ <i>Garlic</i>	-	-	-	-
Bayam/ <i>Spinach</i>	294	259	265	151
Blewah/ <i>Blewah</i>	-	4	1	1
Buncis/ <i>String Bean</i>	20	24	20	28
Cabai Besar/ <i>Chili/ Big Chili</i>	19	21	26	28
Cabai Rawit/ <i>Chili/ Cayenne Pepper</i>	268	199	236	267
Kacang Panjang/ <i>Long Beans</i>	331	291	311	259
Kangkung/ <i>Water Spinach</i>	386	342	376	238
Kembang Kol/ <i>Cauliflower</i>	-	-	-	1
Kentang/ <i>Potato</i>	-	-	-	-
Ketimun/ <i>Cucumber</i>	361	300	359	291
Kubis/ <i>Cabbage</i>	-	-	-	-
Lobak/ <i>Radish</i>	25	24	24	25
Melon/ <i>Melon</i>	-	-	-	1
Petsai/Sawi/ <i>Chinese Cabbage/ Mustard Green</i>	452	337	385	227
Semangka/ <i>Water Melon</i>	38	32	38	73
Terung/ <i>Eggplant</i>	325	241	301	240
Tomat/ <i>Tomato</i>	3	1	6	19

Sumber/Source: BPS, Statistik Pertanian Hortikultura SPH/ *BPS-Statistics Indonesia, Agricultural Statistic for Horticulture SPH*

Tabel 5.1.4 **Produksi Tanaman Sayuran dan Buah–Buahan Semusim Menurut Jenis Tanaman (kw), 2016-2019**
Production of Seasonal Vegetables and Fruits by Kind of Plant (qui), 2016-2019

Jenis Tanaman Kind of Plants	2016	2017	2018	2019
(1)	(2)	(3)	(4)	(5)
Bawang Daun/ Scallion	648	650	1 302	1 737
Bawang Merah/ Shallots	-	37	-	-
Bawang Putih/ Garlic	-	-	-	-
Bayam/ Spinach	5 658	4 608	4 920	5 431
Blewah/ Blewah	-	138	121	43
Buncis/ String Bean	1 117	1 109	1 033	1 676
Cabai Besar/ Chili/ Big Chili	101	553	634	745
Cabai Rawit/ Chili/ Cayenne Pepper	5 457	7 389	7 296	9 037
Kacang Panjang/ Long Beans	5 048	6 526	6 636	7 551
Kangkung/ Water Spinach	6 555	5 504	5 606	7 436
Kembang Kol/ Cauliflower	-	-	-	4
Kentang/ Potato	-	-	-	-
Ketimun/ Cucumber	11 347	9 756	9 716	12 090
Kubis/ Cabbage	-	-	-	-
Lobak/ Radish	2 742	2 345	2 391	2 721
Melon/ Melon	-	-	-	1
Petsai/Sawi/ Chinese Cabbage/ Mustard Green	8 631	4 008	5 573	4 994
Semangka/ Water Melon	913	1 289	2 165	3 381
Terung/ Eggplant	7 239	8 864	7 108	11 082
Tomat/ Tomato	17	12	39	62

Sumber/Source: BPS, Statistik Pertanian Hortikultura SPH/ BPS-Statistics Indonesia, Agricultural Statistic for Horticulture SPH

Tabel
Table 5.1.5

Luas Panen Tanaman Biofarmaka Menurut Kecamatan dan Jenis Tanaman (m²), 2018 dan 2019
Harvested Area of Medicinal Plants by Regency/ Municipality and Kind of Plant (m²), 2018 and 2019

Kecamatan Subdistrict	Jahe/Ginger		Laos/Lengkuas/Galanga	
	2018	2019	2018	2019
(1)	(2)	(3)	(4)	(5)
Kendawangan	198	258	140	176
Manis Mata	-	-	-	-
Marau	-	-	-	-
Singkup	37	30	10	9
Air Upas	-	-	-	-
Jelai Hulu	-	-	-	-
Tumbang Titi	26 420	50 200	-	-
Pemahan	-	-	-	-
Sungai Melayu Rayak	311	1 125	467	396
Matan Hilir Selatan	8 967	9 680	8 257	10 213
Benua Kayong	160	207	400	550
Matan Hilir Utara	1 615	925	660	575
Delta Pawan	-	40	-	20
Muara Pawan	-	-	-	-
Nanga Tayap	14 000	8 100	7 925	8 575
Sandai	-	4	-	1
Hulu Sungai	21	-	41	27
Sungai Laur	500	550	150	300
Simpang Hulu	75	28	30	21
Simpang Dua	58	87	26	68
Ketapang	52 362	71 234	18 106	20 931

Bersambung/Continued

Lanjutan Tabel/Continued Table 5.1.5

Kecamatan Subdistrict	Kencur/East Indian Galangal		Kunyit/Turmeric	
	2018	2019	2018	2019
(1)	(6)	(7)	(8)	(9)
Kendawangan	217	217	183	173
Manis Mata	-	-	-	-
Marau	-	-	-	-
Singkup	51	35	50	38
Air Upas	-	-	1	1
Jelai Hulu	-	-	-	-
Tumbang Titi	-	-	17 010	28 000
Pemahan	-	-	-	-
Sungai Melayu Rayak	281	248	676	573
Matan Hilir Selatan	5 948	7 749	10 834	11 232
Benua Kayong	-	-	120	180
Matan Hilir Utara	106	78	23 741	2 016
Delta Pawan	-	15	-	15
Muara Pawan	-	8	-	20
Nanga Tayap	6 550	5 100	8 425	7 825
Sandai	-	-	-	2
Hulu Sungai	-	6	52	20
Sungai Laur	100	230	350	590
Simpang Hulu	-	-	141	57
Simpang Dua	41	85	36	146
Ketapang	13 294	13 771	61 619	50 888

Bersambung/Continued

Lanjutan Tabel/*Continued Table* 5.1.5

Kecamatan Subdistrict	Temulawak/ <i>Java Turmeric</i>		Temuireng/ <i>Black Turmeric</i>	
	2018	2019	2018	2019
(1)	(10)	(11)	(12)	(13)
Kendawangan	70	104	55	110
Manis Mata	-	-	-	-
Marau	-	-	-	-
Singkup	9	5	-	-
Air Upas	-	-	-	-
Jelai Hulu	-	-	-	-
Tumbang Titi	-	-	-	-
Pemahan	-	-	-	-
Sungai Melayu Rayak	-	-	-	-
Matan Hilir Selatan	-	-	-	-
Benua Kayong	80	102	80	110
Matan Hilir Utara	692	284	-	-
Delta Pawan	-	-	-	-
Muara Pawan	-	-	-	-
Nanga Tayap	-	-	-	-
Sandai	-	-	-	-
Hulu Sungai	-	5	-	-
Sungai Laur	-	-	-	-
Simpang Hulu	-	-	-	-
Simpang Dua	-	26	-	-
Ketapang	851	526	135	220

Sumber/*Source*: BPS, Statistik Pertanian Hortikultura SPH/ *BPS-Statistics Indonesia, Agricultural Statistic for Horticulture SPH*

Tabel 5.1.6 **Produksi Tanaman Biofarmaka Menurut Kecamatan dan Jenis Tanaman (kg), 2018 dan 2019**
Table 5.1.6 **Production of Medicinal Plants by Regency/Municipality and Kind of Plant (kgs), 2018 and 2019**

Kecamatan Subdistrict	Jahe/Ginger		Laos/Lengkuas/Galanga	
	2018	2019	2018	2019
(1)	(2)	(3)	(4)	(5)
Kendawangan	968	1 637	1 070	1 687
Manis Mata	-	-	-	-
Marau	-	-	-	-
Singkup	35	113	16	35
Air Upas	-	-	-	-
Jelai Hulu	-	-	-	-
Tumbang Titi	31 158	59 200	-	-
Pemahan	-	-	-	-
Sungai Melayu Rayak	1 002	2 606	1 220	838
Matan Hilir Selatan	22 706	37 977	30 644	42 841
Benua Kayong	386	281	2 010	867
Matan Hilir Utara	5 980	3 202	2 550	2 162
Delta Pawan	-	85	-	45
Muara Pawan	-	-	-	-
Nanga Tayap	59 500	43 370	33 775	42 410
Sandai	-	12	-	5
Hulu Sungai	120	-	61	205
Sungai Laur	120	132	54	108
Simpang Hulu	263	40	32	89
Simpang Dua	162	486	115	520
Ketapang	122 400	149 141	71 547	91 812

Bersambung/Continued

Lanjutan Tabel/Continued Table 5.1.6

Kecamatan Subdistrict	Kencur/East Indian Galangal		Kunyit/Turmeric	
	2018	2019	2018	2019
(1)	(6)	(7)	(8)	(9)
Kendawangan	1 235	1 197	1 062	1 052
Manis Mata	-	-	-	-
Marau	-	-	-	-
Singkup	77	115	87	130
Air Upas	-	-	1	5
Jelai Hulu	-	-	-	-
Tumbang Titi	-	-	31 124	24 440
Pemahan	-	-	-	-
Sungai Melayu Rayak	1 080	604	1 928	1 680
Matan Hilir Selatan	14 919	28 176	34 929	38 397
Benua Kayong	-	-	480	215
Matan Hilir Utara	421	275	128 029	5 530
Delta Pawan	-	15	-	20
Muara Pawan	-	18	-	48
Nanga Tayap	28 030	27 460	35 725	37 647
Sandai	-	-	-	3
Hulu Sungai	-	24	89	55
Sungai Laur	34	83	151	254
Simpang Hulu	-	-	446	109
Simpang Dua	123	340	98	612
Ketapang	45 919	58 307	234 149	110 197

Bersambung/Continued

Lanjutan Tabel/Continued Table 5.1.6

Kecamatan Subdistrict	Temulawak/Java Turmeric		Temuireng/Black Turmeric	
	2018	2019	2018	2019
(1)	(10)	(11)	(12)	(13)
Kendawangan	567	980	742	635
Manis Mata	-	-	-	-
Marau	-	-	-	-
Singkup	22	18	-	-
Air Upas	-	-	-	-
Jelai Hulu	-	-	-	-
Tumbang Titi	-	-	-	-
Pemahan	-	-	-	-
Sungai Melayu Rayak	-	-	-	-
Matan Hilir Selatan	-	-	-	-
Benua Kayong	240	155	240	156
Matan Hilir Utara	3 065	994	-	-
Delta Pawan	-	-	-	-
Muara Pawan	-	-	-	-
Nanga Tayap	-	-	-	-
Sandai	-	-	-	-
Hulu Sungai	-	17	-	-
Sungai Laur	-	-	-	-
Simpang Hulu	-	-	-	-
Simpang Dua	-	45	-	-
Ketapang	3 894	2 209	982	791

Sumber/Source: BPS, Statistik Pertanian Hortikultura SPH/ BPS-Statistics Indonesia, Agricultural Statistic for Horticulture SPH

Tabel 5.1.7 **Luas Panen Tanaman Biofarmaka Menurut Jenis Tanaman (m²), 2016-2019**
Table 5.1.7 **Harvested Area of Medicinal Plants by Kind of Plant (m²), 2016-2019**

Jenis Tanaman Kind of Plants	2016	2017	2018	2019
(1)	(2)	(3)	(4)	(5)
Dlingo/Dringo/ Sweet Root/ Calamus	90	106	95	80
Jahe/ Ginger	15 499	26 021	52 362	71 234
Kapulaga/ Java Cardamon	-	-	-	-
Keji Beling/Kecibeling/ Strobilanthes Crispa	50	80	50	12
Kencur/ East Indian Galangal	7 119	17 816	13 294	13 771
Kunyit/ Turmeric	16 914	57 406	61 619	50 888
Laos/Lengkuas/ Galanga	14 177	24 124	18 106	20 931
Lempuyang/ Zingiber Aromaticum	132	189	108	150
Lidah Buaya/ Oliviera	5	16	12	20
Mahkota Dewa/ God's Crown (pohon/ tree)	3	43	3	20
Mengkudu/Pace/ Indian Mulberry (pohon/ tree)	32	56	29	66
Sambiloto/ King of Bitter	9	33	8	30
Temuireng/ Black Turmeric	175	240	135	220
Temukunci/ Chinese Keys	60	90	60	77
Temulawak/ Java Turmeric	245	924	851	526

Sumber/Source: BPS, Statistik Pertanian Hortikultura SPH/ BPS-Statistics Indonesia, Agricultural Statistic for Horticulture SPH

Tabel
Table 5.1.8

**Produksi Tanaman Biofarmaka Menurut Jenis Tanaman
 (kg), 2016-2019**
**Production of Medicinal Plants by Kind of Plant (kg), 2016-
 2019**

Jenis Tanaman Kind of Plants	2016	2017	2018	2019
(1)	(2)	(3)	(4)	(5)
Dlingo/Dringo/ Sweet Root/ Calamus	665	949	895	572
Jahe/ Ginger	39 843	86 215	122 400	149 141
Kapulaga/ Java Cardamon	-	-	-	-
Keji Beling/Kecibeling/ Strobilanthes Crispa	340	412	248	11
Kencur/ East Indian Galangal	21 303	27 417	45 919	58 307
Kunyit/ Turmeric	53 108	139 977	234 149	110 197
Laos/Lengkuas/ Galanga	45 467	88 130	71 547	91 812
Lempuyang/ Zingiber Aromaticum	333	401	300	194
Lidah Buaya/ Oliviera	33	52	24	54
Mahkota Dewa/ God's Crown	147	662	144	540
Mengkudu/Pace/ Indian Mulberry	444	974	699	568
Sambiloto/ King of Bitter	57	75	12	35
Temuireng/ Black Turmeric	704	1 025	982	791
Temukunci/ Chinese Keys	120	135	60	125
Temulawak/ Java Turmeric	845	2 147	3 894	2 209

Sumber/Source: BPS, Statistik Pertanian Hortikultura SPH/ BPS-Statistics Indonesia, Agricultural Statistic for Horticulture SPH

Tabel
Table 5.1.9

Luas Panen Tanaman Hias Menurut Kecamatan dan Jenis Tanaman (m²), 2018 dan 2019
Harvested Area of Ornamental Plants by Sub-district and Kind of Plant (m²), 2018 and 2019

Kecamatan Subdistrict	Anggrek/ <i>Orchid</i>		Krisan/ <i>Chrysantemum</i>	
	2018	2019	2018	2019
(1)	(2)	(3)	(4)	(5)
Kendawangan	-	-	-	-
Manis Mata	-	-	-	-
Marau	-	-	-	-
Singkup	-	9	-	12
Air Upas	-	-	-	-
Jelai Hulu	-	-	-	-
Tumbang Titi	-	-	-	-
Pemahan	-	-	-	-
Sungai Melayu Rayak	-	-	-	-
Matan Hilir Selatan	-	-	-	-
Benua Kayong	-	-	-	-
Matan Hilir Utara	-	-	-	-
Delta Pawan	-	-	-	-
Muara Pawan	-	-	-	-
Nanga Tayap	-	-	-	-
Sandai	-	-	-	-
Hulu Sungai	-	-	-	-
Sungai Laur	-	-	-	-
Simpang Hulu	-	-	-	-
Simpang Dua	-	-	-	-
Ketapang	-	9	-	12

Bersambung/*Continued*

Lanjutan Tabel/*Continued Table* 5.1.9

Kecamatan <i>Subdistrict</i>	Mawat/Rose		Sedap Malam/Tuberose	
	2018	2019	2018	2019
(1)	(6)	(7)	(8)	(9)
Kendawangan	-	-	-	-
Manis Mata	-	-	-	-
Marau	-	-	-	-
Singkup	-	26	-	5
Air Upas	-	-	-	-
Jelai Hulu	-	-	-	-
Tumbang Titi	-	-	-	-
Pemahan	-	-	-	-
Sungai Melayu Rayak	-	-	-	-
Matan Hilir Selatan	-	-	-	-
Benua Kayong	-	-	-	-
Matan Hilir Utara	-	-	-	-
Delta Pawan	-	-	-	-
Muara Pawan	-	-	-	-
Nanga Tayap	-	-	-	-
Sandai	-	-	-	-
Hulu Sungai	-	-	-	-
Sungai Laur	-	-	-	-
Simpang Hulu	-	-	-	-
Simpang Dua	-	-	-	-
Ketapang	-	26	-	5

Bersambung/*Continued*

Lanjutan Tabel/Continued Table 5.1.9

Kecamatan Subdistrict	Draacaena/Dracaena		Melati/Jasmine	
	2018	2019	2018	2019
(1)	(10)	(11)	(12)	(13)
Kendawangan	-	-	-	-
Manis Mata	-	-	-	-
Marau	-	-	-	-
Singkup	-	13	-	17
Air Upas	-	-	-	-
Jelai Hulu	-	-	-	-
Tumbang Titi	-	-	-	-
Pemahan	-	-	-	-
Sungai Melayu Rayak	-	-	-	-
Matan Hilir Selatan	-	-	-	-
Benua Kayong	-	-	-	-
Matan Hilir Utara	-	-	-	-
Delta Pawan	-	-	-	-
Muara Pawan	-	-	-	-
Nanga Tayap	-	-	-	-
Sandai	-	-	-	-
Hulu Sungai	-	-	-	-
Sungai Laur	-	-	-	-
Simpang Hulu	-	-	-	-
Simpang Dua	-	-	-	-
Ketapang	-	13	-	17

Sumber/Source: BPS, Statistik Pertanian Hortikultura SPH/ BPS-Statistics Indonesia, Agricultural Statistic for Horticulture SPH

Tabel
Table 5.1.10

Produksi Tanaman Hias Menurut Kecamatan dan Jenis Tanaman (tangkai), 2018 dan 2019
Production of Ornamental Plants by Regency/Municipality and Kind of Plant (stalks), 2018 and 2019

Kecamatan Subdistrict	Anggrek/ <i>Orchid</i>		Krisan/ <i>Chrysantemum</i>	
	2018	2019	2018	2019
(1)	(2)	(3)	(4)	(5)
Kendawangan	-	-	-	-
Manis Mata	-	-	-	-
Marau	-	-	-	-
Singkup	-	19	-	23
Air Upas	-	-	-	-
Jelai Hulu	-	-	-	-
Tumbang Titi	-	-	-	-
Pemahan	-	-	-	-
Sungai Melayu Rayak	-	-	-	-
Matan Hilir Selatan	-	-	-	-
Benua Kayong	-	-	-	-
Matan Hilir Utara	-	-	-	-
Delta Pawan	-	-	-	-
Muara Pawan	-	-	-	-
Nanga Tayap	-	-	-	-
Sandai	-	-	-	-
Hulu Sungai	-	-	-	-
Sungai Laur	-	-	-	-
Simpang Hulu	-	-	-	-
Simpang Dua	-	-	-	-
Ketapang	-	19	-	23

Bersambung/*Continued*

Lanjutan Tabel/*Continued Table* 5.1.10

Kecamatan <i>Subdistrict</i>	Mawar/Rose		Sedap Malam/Tuberose	
	2018	2019	2018	2019
(1)	(6)	(7)	(8)	(9)
Kendawangan	-	-	-	-
Manis Mata	-	-	-	-
Marau	-	-	-	-
Singkup	-	51	-	29
Air Upas	-	-	-	-
Jelai Hulu	-	-	-	-
Tumbang Titi	-	-	-	-
Pemahan	-	-	-	-
Sungai Melayu Rayak	-	-	-	-
Matan Hilir Selatan	-	-	-	-
Benua Kayong	-	-	-	-
Matan Hilir Utara	-	-	-	-
Delta Pawan	-	-	-	-
Muara Pawan	-	-	-	-
Nanga Tayap	-	-	-	-
Sandai	-	-	-	-
Hulu Sungai	-	-	-	-
Sungai Laur	-	-	-	-
Simpang Hulu	-	-	-	-
Simpang Dua	-	-	-	-
Ketapang	-	26	-	29

Bersambung/*Continued*

Lanjutan Tabel/Continued Table 5.1.10

Kecamatan Subdistrict	Dracaena/Dracaena (pohon/tree)		Melati/Jasmine (Kg/Kg)	
	2018	2019	2018	2019
(1)	(10)	(11)	(12)	(13)
Kendawangan	-	-	-	-
Manis Mata	-	-	-	-
Marau	-	-	-	-
Singkup	-	25	-	35
Air Upas	-	-	-	-
Jelai Hulu	-	-	-	-
Tumbang Titi	-	-	-	-
Pemahan	-	-	-	-
Sungai Melayu Rayak	-	-	-	-
Matan Hilir Selatan	-	-	-	-
Benua Kayong	-	-	-	-
Matan Hilir Utara	-	-	-	-
Delta Pawan	-	-	-	-
Muara Pawan	-	-	-	-
Nanga Tayap	-	-	-	-
Sandai	-	-	-	-
Hulu Sungai	-	-	-	-
Sungai Laur	-	-	-	-
Simpang Hulu	-	-	-	-
Simpang Dua	-	-	-	-
Ketapang	-	25	-	35

Sumber/Source: BPS, Statistik Pertanian Hortikultura SPH-TH/BPS-Statistics Indonesia, Agricultural Statistik for Horticulture SPH-TH

Tabel
Table 5.1.11

**Luas Panen Tanaman Hias Menurut Jenis Tanaman (m²),
2016-2019**
**Harvested Area of Ornamental Plants by Kind of Plant (m²),
2016-2019**

Jenis Tanaman Kind of Plants	2016	2017	2018	2019
(1)	(2)	(3)	(4)	(5)
Anggrek/ <i>Orchid</i>	9	-	-	9
Anthurium Bunga/ <i>Flamingo Lily Flower</i>	13	-	-	10
Anthurium Daun/ <i>Anthurium</i>	-	-	-	-
Anyelir/ <i>Carnation</i>	-	-	-	-
Balanceng/ <i>Dieffenbacia</i>	-	-	-	-
Dracaena/ <i>Dracaena</i>	14	-	-	13
Euphorbia/ <i>Euphorbia</i>	-	-	-	-
Gladiol/ <i>Gladiol</i>	-	-	-	-
Hanjuang/ <i>Cordyline</i>	-	-	-	-
Herbras/ <i>Gerbera</i>	-	-	-	-
Kamboja Jepang/ <i>Adenium</i>	-	-	-	-
Keladi Hias/ <i>Caladium</i>	-	-	-	-
Krisan/ <i>Chrysantemum</i>	12	-	-	12
Mawar/ <i>Rose</i>	26	-	-	26
Melati/ <i>Jasmine</i>	15	-	-	17
Monstera/ <i>Monstera</i>	-	-	-	-
Pakis/ <i>Leather Leaf Fern</i>	-	-	-	-
Palem/ <i>Palm</i> (pohon/ <i>tree</i>)	7	-	-	7
Pedang-Pedangan/ <i>Sansevieria</i>	-	-	-	-
Philodendron/ <i>Philodendron</i>	-	-	-	-
Pisang-Pisangan/ <i>Heliconia</i>	10	-	-	9
Sedap Malam/ <i>Tuberose</i>	17	-	-	5
Soka/ <i>Ixora</i>	-	-	-	-
Sri Rejeki/ <i>Aglaonema</i>	-	-	-	1

Sumber/Source: BPS, Statistik Pertanian Hortikultura SPH-TH/BPS-Statistics Indonesia, *Agricultural Statistik for Horticulture SPH-TH*

Tabel 5.1.12 **Produksi Tanaman Hias Menurut Jenis Tanaman, 2016-2019**
Table 5.1.12 **Production of Ornamental Plants by Kind of Plant, 2016-2019**

Jenis Tanaman <i>Kind of Plants</i>	Satuan <i>Unit</i>	2016	2017	2018	2019
(1)	(2)	(3)	(4)	(5)	(6)
Anggrek/ <i>Orchid</i>	tangkai/ <i>stalks</i>	43	-	-	19
Anthurium Bunga/ <i>Flamingo Lily Flower</i>	tangkai/ <i>stalks</i>	63	-	-	19
Anthurium Daun/ <i>Anthurium</i>	pohon/ <i>tree</i>	-	-	-	-
Anyelir/ <i>Carnation</i>	tangkai/ <i>stalks</i>	-	-	-	-
Balanceng/ <i>Dieffenbacia</i>	pohon/ <i>tree</i>	-	-	-	-
Dracaena/ <i>Dracaena</i>	pohon/ <i>tree</i>	75	-	-	25
Euphorbia/ <i>Euphorbia</i>	pohon/ <i>tree</i>	-	-	-	-
Gladiol/ <i>Gladiol</i>	tangkai/ <i>stalks</i>	-	-	-	-
Hanjuang/ <i>Cordyline</i>	pohon/ <i>tree</i>	-	-	-	-
Herbras/ <i>Gerbera</i>	tangkai/ <i>stalks</i>	-	-	-	-
Kamboja Jepang/ <i>Adenium</i>	pohon/ <i>tree</i>	-	-	-	-
Keladi Hias/ <i>Caladium</i>	pohon/ <i>tree</i>	-	-	-	-
Krisan/ <i>Chrysantemum</i>	tangkai/ <i>stalks</i>	60	-	-	23
Mawar/ <i>Rose</i>	tangkai/ <i>stalks</i>	106	-	-	51
Melati/ <i>Jasmine</i>	kg/ <i>kg</i>	61	-	-	35
Monstera/ <i>Monstera</i>	pohon/ <i>tree</i>	-	-	-	-
Pakis/ <i>Leather Leaf Fern</i>	pohon/ <i>tree</i>	-	-	-	-
Palem/ <i>Palm</i> (pohon/ <i>tree</i>)	pohon/ <i>tree</i>	35	-	-	15
Pedang-Pedangan/ <i>Sansevieria</i>	rumpun/ <i>clumps</i>	-	-	-	-
Philodendron/ <i>Philodendron</i>	pohon/ <i>tree</i>	-	-	-	-
Pisang-Pisangan/ <i>Heliconia</i>	tangkai/ <i>stalks</i>	49	-	-	17
Sedap Malam/ <i>Tuberose</i>	tangkai/ <i>stalks</i>	69	-	-	29
Soka/ <i>Ixora</i>	pohon/ <i>tree</i>	-	-	-	-
Sri Rejeki/ <i>Aglaonema</i>	pohon/ <i>tree</i>	-	-	-	1

Sumber/Source: BPS, Statistik Pertanian Hortikultura SPH-TH/BPS-Statistics Indonesia, Agricultural Statistik for Horticulture SPH-TH

Tabel 5.1.13 **Produksi Buah-buahan Menurut Kecamatan dan Jenis Tanaman (ton), 2018 dan 2019**
Production of Fruits by Sub-District and Kind of Plant (ton), 2018 and 2019

Kecamatan Subdistrict (1)	Mangga/Mango		Durian/Durian	
	2018 (2)	2019 (3)	2018 (4)	2019 (5)
Kendawangan	1 109	1 704	299	997
Manis Mata	1 637	1 266	3 232	4 110
Marau	696	529	501	615
Singkup	55	107	16	12
Air Upas	85	185	47	281
Jelai Hulu	263	150	2 172	2 094
Tumbang Titi	426	476	5 306	16 261
Pemahan	14	30	313	172
Sungai Melayu Rayak	-	50	78	43
Matan Hilir Selatan	1 605	1 475	151	114
Benua Kayong	28	47	28	12
Matan Hilir Utara	204	210	560	140
Delta Pawan	448	5	-	-
Muara Pawan	228	189	7	14
Nanga Tayap	-	-	1 824	180
Sandai	88	39	2 557	667
Hulu Sungai	-	642	2 765	1 762
Sungai Laur	-	-	82	232
Simpang Hulu	20	45	136	12
Simpang Dua	5	10	15	35
Ketapang	6 911	7 159	20 089	27 753

Bersambung/Continued

Lanjutan Tabel/*Continued Table* 5.1.13

Kecamatan Subdistrict	Jeruk/Orange		Pisang/Banana	
	2018	2019	2018	2019
(1)	(6)	(7)	(8)	(9)
Kendawangan	116	110	5 275	3 779
Manis Mata	487	335	1 671	2 224
Marau	171	367	720	1 210
Singkup	36	140	1 780	1 782
Air Upas	27	137	28	89
Jelai Hulu	479	149	326	91
Tumbang Titi	112	135	600	702
Pemahan	31	35	38	15
Sungai Melayu Rayak	48	36	46	78
Matan Hilir Selatan	64	2 006	2 760	3 142
Benua Kayong	94	222	1 004	199
Matan Hilir Utara	728	875	469	911
Delta Pawan	-	3	88	78
Muara Pawan	51	57	249	99
Nanga Tayap	988	322	573	528
Sandai	170	184	40	70
Hulu Sungai	360	549	201	151
Sungai Laur	-	12	-	20
Simpang Hulu	1	-	34	40
Simpang Dua	-	6	15	20
Ketapang	5 927	5 680	15 917	15 228

Bersambung/*Continued*

Lanjutan Tabel/Continued Table 5.1.13

Kecamatan Subdistrict	Pepaya/Papaya		Salak/Salacca	
	2018	2019	2018	2019
(1)	(10)	(11)	(12)	(13)
Kendawangan	29	26	15	8
Manis Mata	386	862	-	-
Marau	165	177	2	1
Singkup	16	11	-	-
Air Upas	18	19	3	3
Jelai Hulu	66	-	-	-
Tumbang Titi	137	185	-	-
Pemahan	61	33	-	-
Sungai Melayu Rayak	15	26	-	1
Matan Hilir Selatan	216	253	6	1
Benua Kayong	51	31	1	1
Matan Hilir Utara	14	16	-	-
Delta Pawan	12	1	-	-
Muara Pawan	24	19	-	-
Nanga Tayap	128	128	-	-
Sandai	26	22	-	-
Hulu Sungai	402	181	-	-
Sungai Laur	-	28	-	-
Simpang Hulu	-	-	-	-
Simpang Dua	10	9	-	-
Ketapang	1 776	2 027	27	15

Bersambung/Continued

Lanjutan Tabel/Continued Table 5.1.13

Kecamatan Subdistrict	Rambutan/Rambutan		Nangka/Cempedak/Jackfruit	
	2018	2019	2018	2019
(1)	(14)	(15)	(16)	(17)
Kendawangan	2 837	4 045	1 991	1 570
Manis Mata	856	708	405	696
Marau	374	48	332	803
Singkup	40	83	274	281
Air Upas	49	138	47	127
Jelai Hulu	230	230	263	1 050
Tumbang Titi	424	751	103	261
Pemahan	4	10	53	31
Sungai Melayu Rayak	39	30	12	14
Matan Hilir Selatan	650	560	351	348
Benua Kayong	40	49	56	69
Matan Hilir Utara	29	44	29	40
Delta Pawan	-	1	137	11
Muara Pawan	111	96	162	74
Nanga Tayap	268	285	500	472
Sandai	312	223	258	54
Hulu Sungai	-	413	823	448
Sungai Laur	-	-	-	36
Simpang Hulu	26	5	67	-
Simpang Dua	4	36	2	10
Ketapang	6 293	7 755	5 865	6 395

Sumber/Source: BPS, Statistik Pertanian Hortikultura SPH-BST/BPS-Statistics Indonesia, Agricultural Statistic for Horticulture SPH-BST

Tabel 5.1.14 **Produksi Buah–Buahan dan Sayuran Tahunan Menurut Jenis Tanaman (kw), 2016–2019**
Production of Annual Fruits and Vegetables by Kind of Plant (qui), 2016–2019

Jenis Tanaman Kind of Plants	2016	2017	2018	2019
(1)	(2)	(3)	(4)	(5)
Alpukat/ Avocado	15	7	26	30
Anggur/ Grape	-	-	-	-
Apel/ Apple	-	-	-	-
Belimbing/ Star Fruit	948	798	629	907
Duku/Langsar/Kokosan/ Duku	1 887	59	1 583	3 483
Durian/ Durian	1 171	10 662	20 089	27 753
Jambu Air/ Rose Apple	1 395	713	654	1 286
Jambu Biji/ Guava	1 658	2 302	1 841	1 595
Jengkol/ Jengkol	709	913	1 123	2 333
Jeruk Besar/ Pomelo	771	771	300	751
Jeruk Siam/Keprok/ Tangerine/Orange	5 515	4 363	5 627	4 929
Mangga/ Mango	2 932	4 233	6 911	7 159
Manggis/ Mangosteen	123	195	664	914
Markisa/Konyal/ Marquisa	11	19	6	16
Melinjo/ Melinjo	235	172	140	222
Nangka/Cempedak/ Jack Fruit	4 522	3 763	5 865	6 395
Nenas/ Pineapple	604	771	1 000	969
Pepaya/ Papaya	1 751	1 952	1 776	2 027
Petai/ Twisted Cluster Bean	522	289	1 327	1 545
Pisang/ Banana	14 994	12 661	15 917	15 228
Rambutan/ Rambutan	2 580	2 096	6 293	7 755
Salak/ Salacca	42	16	27	15
Sawo/Sappodila/ Star Apple	937	486	1 665	1 499
Sirsak/ Soursop	405	471	366	630
Sukun/ Bread Fruit	257	243	297	397

Sumber/Source: BPS, Statistik Pertanian Hortikultura SPH-BST/BPS-Statistics Indonesia, Agricultural Statistic for Horticulture SPH-BST

**5.2 PERKEBUNAN
ESTATE CROPS**

Tabel 5.2.1 Luas Areal Tanaman Perkebunan Menurut Kecamatan dan Jenis Tanaman (Ha), 2018 dan 2019^x
Planted Area of Estate Crops by Sub-district and Type of Crops (Ha), 2018 and 2019^x

Kecamatan Subdistrict (1)	Kelapa Sawit/Oil Palm		Kelapa/Coconut	
	2018 (2)	2019 (3)	2018 (4)	2019 (5)
Kendawangan	45 390	39 957	678	678
Manis Mata	41 449	41 453	16	16
Marau	34 248	53 975	37	37
Singkup	6 135	9 835	36	36
Air Upas	17 281	17 281	15	15
Jelai Hulu	17 442	33 810	6	6
Tumbang Titi	31 174	74 715	150	150
Pemahan	6 517	7 517	29	29
Sungai Melayu Rayak	11 227	13 227	109	109
Matan Hilir Selatan	13 024	32 195	1143	1143
Benua Kayong	-	-	331	331
Matan Hilir Utara	11 494	16 976	596	596
Delta Pawan	-	-	138	138
Muara Pawan	2 133	9 458	507	507
Nanga Tayap	77 267	71 253	120	120
Sandai	25 076	28 576	69	69
Hulu Sungai	-	-	0	0
Sungai Laur	25 852	20 821	74	74
Simpang Hulu	11 544	13 344	35	35
Simpang Dua	3 366	6 346	25	25
Ketapang	380 619	490 739	4 089	4 114

Bersambung/Continued

Lanjutan Tabel/*Continued Table* 5.2.1

Kecamatan Subdistrict	Karet/Rubber		Kopi/Coffee	
	2018	2019	2018	2019
(1)	(6)	(7)	(8)	(9)
Kendawangan	1 412	1 412	267	267
Manis Mata	1 822	1 822	60	60
Marau	1 417	1 417	48	48
Singkup	861	861	-	-
Air Upas	1 093	1 093	-	-
Jelai Hulu	3 493	3 493	71	71
Tumbang Titi	1 331	1 331	146	146
Pemahan	1 267	1 267	-	-
Sungai Melayu Rayak	1 104	1 104	-	-
Matan Hilir Selatan	1 741	1 741	29	108
Benua Kayong	155	155	-	-
Matan Hilir Utara	1 695	1 695	13	28
Delta Pawan	231	231	-	-
Muara Pawan	641	641	11	27
Nanga Tayap	4 551	4 551	180	180
Sandai	2 008	2 008	183	183
Hulu Sungai	1 452	1 452	-	-
Sungai Laur	2 897	2 897	5	5
Simpang Hulu	1 432	1 432	108	158
Simpang Dua	1 659	1 659	-	10
Ketapang	32 262	32 262	1 121	1 291

Bersambung/*Continued*

Lanjutan Tabel/*Continued Table* 5.2.1

Kecamatan Subdistrict	Kakaø/Cocoa		Tebu/Sugar cane	
	2018	2019	2018	2019
(1)	(10)	(11)	(12)	(13)
Kendawangan	12	12	-	-
Manis Mata	-	-	-	-
Marau	-	-	-	-
Singkup	-	-	-	-
Air Upas	-	-	-	-
Jelai Hulu	-	-	-	-
Tumbang Titi	-	-	-	-
Pemahan	-	-	-	-
Sungai Melayu Rayak	-	-	-	-
Matan Hilir Selatan	10	10	5	5
Benua Kayong	-	-	3	3
Matan Hilir Utara	-	-	-	-
Delta Pawan	-	-	-	-
Muara Pawan	-	-	1	1
Nanga Tayap	13	13	-	-
Sandai	33	33	-	-
Hulu Sungai	12	12	-	-
Sungai Laur	-	-	-	-
Simpang Hulu	59	59	-	-
Simpang Dua	-	-	-	-
Ketapang	139	139	9	9

Bersambung/*Continued*

Lanjutan Tabel/*Continued Table* 5.2.1

Kecamatan Subdistrict	Lada/Pepper		Aren/Sugarpalm		Kemiri/ Candlenut	
	2018	2019	2018	2019	2018	2019
(1)	(14)	(15)	(16)	(17)	(18)	(19)
Kendawangan	-	-	-	-	-	-
Manis Mata	-	-	-	-	-	-
Marau	38	38	-	-	-	-
Singkup	-	-	-	-	-	-
Air Upas	108	108	-	-	-	-
Jelai Hulu	-	-	-	-	-	-
Tumbang Titi	-	-	-	-	1	1
Pemahan	-	-	-	-	-	-
Sungai Melayu Rayak	-	-	-	-	-	-
Matan Hilir Selatan	-	-	-	-	-	-
Benua Kayong	-	-	-	-	-	-
Matan Hilir Utara	-	-	-	-	4	4
Delta Pawan	-	-	-	-	-	-
Muara Pawan	-	-	-	-	-	-
Nanga Tayap	-	-	22	22	2	2
Sandai	-	-	13	13	4	4
Hulu Sungai	-	-	-	-	-	-
Sungai Laur	-	-	9	9	-	-
Simpang Hulu	-	-	7	7	-	-
Simpang Dua	-	-	-	-	-	-
Ketapang	146	146	51	51	11	11

Catatan/Note: Data masih Angka Sementara/ Temporary Number Data

Sumber/Source: Dinas Pertanian, Peternakan, dan Perkebunan Kabupaten Ketapang/Agriculture, Livestock, and Plantation Office of Ketapang Regency

Tabel
Table 5.2.2

Produksi Tanaman Perkebunan Menurut Kecamatan dan Jenis Tanaman (ton), 2018 dan 2019*
Production of Plantation by Sub-District and Kind of Plant (ton), 2018 and 2019*

Kecamatan Subdistrict (1)	Kelapa Sawit/Oil Palm		Kelapa/Coconut	
	2018 (2)	2019 (3)	2018 (4)	2019 (5)
Kendawangan	90 734	150 734	209	218
Manis Mata	87 297	156 264	4	4
Marau	53 398	83 398	18	18
Singkup	13 400	31 400	18	18
Air Upas	33 947	43 947	8	8
Jelai Hulu	13 443	73 486	2	2
Tumbang Titi	55 924	161 924	26	24
Pemahan	14 928	23 928	9	9
Sungai Melayu Rayak	26 750	38 750	14	14
Matan Hilir Selatan	3 545	54 682	567	566
Benua Kayong	-	-	76	76
Matan Hilir Utara	5 650	40 112	464	464
Delta Pawan	-	-	24	24
Muara Pawan	-	46 888	209	209
Nanga Tayap	47 422	154 087	47	46
Sandai	30 025	92 728	28	28
Hulu Sungai	-	-	0	0
Sungai Laur	30 670	97 670	12	12
Simpang Hulu	9 542	48 542	7	7
Simpang Dua	-	-	6	6
Ketapang	516 675	1 298 540	1 748	1 753

Bersambung/Continued

Lanjutan Tabel/*Continued Table 5.2.2*

Kecamatan Subdistrict	Karet/Rubber		Kopi/Coffee	
	2018	2019	2018	2019
(1)	(6)	(7)	(8)	(9)
Kendawangan	549	549	127	127
Manis Mata	1 170	1 170	20	20
Marau	858	858	23	23
Singkup	246	246	-	-
Air Upas	701	701	-	-
Jelai Hulu	1 369	1 369	28	28
Tumbang Titi	638	639	68	68
Pemahan	552	1 369	-	-
Sungai Melayu Rayak	369	369	-	-
Matan Hilir Selatan	291	291	16	16
Benua Kayong	18	18	-	-
Matan Hilir Utara	385	385	6	6
Delta Pawan	5	5	-	-
Muara Pawan	81	81	5	5
Nanga Tayap	2 991	2 991	81	81
Sandai	1 059	1 059	83	83
Hulu Sungai	812	812	-	-
Sungai Laur	2 039	2 039	-	-
Simpang Hulu	983	983	52	52
Simpang Dua	949	949	-	-
Ketapang	16 065	16 066	509	509

Bersambung/*Continued*

Lanjutan Tabel/Continued Table 5.2.2

Kecamatan Subdistrict	Kakao/Cocoa		Tebu/Sugar cane	
	2018	2019	2018	2019
(1)	(10)	(11)	(12)	(13)
Kendawangan	3	3	-	-
Manis Mata	-	-	-	-
Marau	-	-	-	-
Singkup	-	-	-	-
Air Upas	-	-	-	-
Jelai Hulu	-	-	-	-
Tumbang Titi	-	-	-	-
Pemahan	-	-	-	-
Sungai Melayu Rayak	-	-	-	-
Matan Hilir Selatan	3	3	2	2
Benua Kayong	-	-	1	1
Matan Hilir Utara	-	-	-	-
Delta Pawan	-	-	-	-
Muara Pawan	-	-	2	2
Nanga Tayap	5	5	-	-
Sandai	5	5	-	-
Hulu Sungai	3	3	-	-
Sungai Laur	-	-	-	-
Simpang Hulu	13	13	-	-
Simpang Dua	-	-	-	-
Ketapang	32	32	5	5

Bersambung/Continued

Lanjutan Tabel/*Continued Table* 5.2.2

Kecamatan Subdistrict	Lada/Pepper		Aren/Sugarpalm		Kemiri/Candlenut	
	2018	2019	2018	2019	2018	2019
(1)	(14)	(15)	(16)	(17)	(18)	(19)
Kendawangan	-	-	-	-	-	-
Manis Mata	-	-	-	-	-	-
Marau	13	13	-	-	-	-
Singkup	-	-	-	-	-	-
Air Upas	39	39	-	-	-	-
Jelai Hulu	-	-	-	-	-	-
Tumbang Titi	-	-	-	-	-	-
Pemahan	-	-	-	-	-	-
Sungai Melayu Rayak	-	-	-	-	-	-
Matan Hilir Selatan	-	-	-	-	-	-
Benua Kayong	-	-	-	-	-	-
Matan Hilir Utara	-	-	-	-	0,5	0,5
Delta Pawan	-	-	-	-	-	-
Muara Pawan	-	-	-	-	-	-
Nanga Tayap	-	-	2	2	-	-
Sandai	-	-	1	1	0,5	0,5
Hulu Sungai	-	-	-	-	-	-
Sungai Laur	-	-	0,5	0,5	-	-
Simpang Hulu	-	-	0,5	0,5	-	-
Simpang Dua	-	-	-	-	-	-
Ketapang	52	52	4	4	1	1

Catatan/*Note*: Data masih Angka Sementara/*Temporary Number Data*

Sumber/*Source*: Dinas Pertanian, Peternakan, dan Perkebunan Kabupaten Ketapang/*Agriculture, Livestock, and Plantation Office of Ketapang Regency*

Tabel
Table 5.2.3

Luas Tanaman (Ha) dan Jumlah Petani Karet Menurut Kecamatan, 2019*
Wide of Planting (Ha) and Number of Rubber Farmer by Sub-District, 2019*

Kecamatan Sub-District	Belum Menghasilkan Not Yet Productive	Menghasilkan Productive	Tua/Rusak Old/Damage	Jumlah Total	Petani Farmer [KK]
(1)	(2)	(3)	(4)	(5)	(6)
Kendawangan	760	615	37	1 412	640
Manis Mata	400	1 228	194	1 822	624
Marau	225	942	250	1 417	688
Singkup	159	470	232	861	751
Air Upas	105	752	236	1 093	894
Jelai Hulu	284	2 165	1 044	3 493	2 760
Tumbang Titi	350	754	227	1 331	573
Pemahan	285	697	285	1 267	1 063
Sungai Melayu Rayak	309	546	249	1 104	2 226
Matan Hilir Selatan	738	677	326	1 741	865
Benua Kayong	-	50	105	155	103
Matan Hilir Utara	1 013	537	145	1 695	1 156
Delta Pawan	-	13	218	231	274
Muara Pawan	320	169	152	641	540
Nanga Tayap	973	3 066	512	4 551	1 638
Sandai	662	1 176	170	2 008	1 110
Hulu Sungai	228	870	354	1 452	781
Sungai Laur	295	2 109	493	2 897	1 786
Simpang Hulu	150	993	289	1 432	741
Simpang Dua	325	953	381	1 659	785
Ketapang	7 581	18 782	5 899	32 262	19 998

Catatan/Note: Data masih Angka Sementara/ Temporary Number Data
 Sumber/Source: Dinas Pertanian, Peternakan, dan Perkebunan Kabupaten Ketapang/Agriculture, Livestock, and Plantation Office of Ketapang Regency

Tabel
Table 5.2.4

Luas Tanaman (Ha) dan Jumlah Petani Kelapa Dalam Menurut Kecamatan, 2019*
Wide of Planting (Ha) and Number of Local Coconut Farmer by Sub-District, 2019*

Kecamatan Sub-District	Belum Menghasilkan Not Yet Productive	Menghasilkan Productive	Tua/Rusak Old/Damage	Jumlah Total	Petani Farmer [KK]
(1)	(2)	(3)	(4)	(5)	(6)
Kendawangan	152	315	200	667	408
Manis Mata	-	7	9	16	60
Marau	-	30	7	37	600
Singkup	-	30	6	36	601
Air Upas	-	8	7	15	74
Jelai Hulu	-	4	2	6	140
Tumbang Titi	12	34	60	106	876
Pemahan	-	20	9	29	329
Sungai Melayu Rayak	11	25	73	109	925
Matan Hilir Selatan	98	730	303	1 131	605
Benua Kayong	52	138	138	328	185
Matan Hilir Utara	-	573	23	596	255
Delta Pawan	-	35	103	138	177
Muara Pawan	85	325	93	503	269
Nanga Tayap	-	47	52	99	660
Sandai	-	40	23	63	337
Hulu Sungai	-	-	-	-	-
Sungai Laur	-	34	40	74	233
Simpang Hulu	-	21	14	35	193
Simpang Dua	-	17	8	25	179
Ketapang	410	2 433	1 170	4 013	7 106

Catatan/Note: Data masih Angka Sementara/ Temporary Number Data

Sumber/Source: Dinas Pertanian, Peternakan, dan Perkebunan Kabupaten Ketapang/Agriculture, Livestock, and Plantation Office of Ketapang Regency

Tabel
Table 5.2.5

Luas Tanaman (Ha) dan Jumlah Petani Kelapa Hibrida Menurut Kecamatan, 2019^x
Wide of Planting (Ha) and Number of Hybrid Coconut Farmer by Sub-District, 2019^x

Kecamatan Sub-District	Belum Menghasilkan Not Yet Productive	Menghasilkan Productive	Tua/Rusak Old/Damage	Jumlah Total	Petani Farmer [KK]
(1)	(2)	(3)	(4)	(5)	(6)
Kendawangan	-	5	6	11	2
Manis Mata	-	-	-	-	-
Marau	-	-	-	-	-
Singkup	-	-	-	-	-
Air Upas	-	-	-	-	-
Jelai Hulu	-	-	-	-	-
Tumbang Titi	-	21	23	44	180
Pemahan	-	-	-	-	-
Sungai Melayu Rayak	-	-	-	-	-
Matan Hilir Selatan	-	8	4	12	259
Benua Kayong	-	3	-	3	45
Matan Hilir Utara	-	-	-	-	-
Delta Pawan	-	-	-	-	-
Muara Pawan	-	3	1	4	75
Nanga Tayap	-	18	3	21	56
Sandai	-	6	-	6	184
Hulu Sungai	-	-	-	-	-
Sungai Laur	-	-	-	-	-
Simpang Hulu	-	-	-	-	-
Simpang Dua	-	-	-	-	-
Ketapang	-	64	37	101	801

Catatan/Note: Data masih Angka Sementara/ Temporary Number Data

Sumber/Source: Dinas Pertanian, Peternakan, dan Perkebunan Kabupaten Ketapang/Agriculture, Livestock, and Plantation Office of Ketapang Regency

Tabel
Table 5.2.6

Luas Tanaman (Ha) dan Jumlah Petani Kelapa Sawit Menurut Kecamatan, 2019*
Wide of Planting (Ha) and Number of Sawit Palm Farmer by Sub-District, 2019*

Kecamatan Sub-District	Belum Menghasilkan Not Yet Productive	Menghasilkan Productive	Tua/Rusak Old/Damage	Jumlah Total	Petani Farmer [KK]
(1)	(2)	(3)	(4)	(5)	(6)
Kendawangan	12 121	27 836	-	39 957	65
Manis Mata	4 595	36 854	4	41 453	5 005
Marau	10 285	41 145	2 545	53 975	9 645
Singkup	584	9 251	-	9 835	-
Air Upas	3 127	14 154	-	17 281	-
Jelai Hulu	4 414	29 396	-	33 810	-
Tumbang Titi	1 197	65 135	8 383	74 715	7 757
Pemahan	-	6 517	1 000	7 517	643
Sungai Melayu Rayak	-	13 227	-	13 227	-
Matan Hilir Selatan	7 058	25 135	2	32 195	428
Benua Kayong	-	-	-	-	-
Matan Hilir Utara	7 508	9 468	-	16 976	-
Delta Pawan	-	-	-	-	-
Muara Pawan	904	8 554	-	9 458	5
Nanga Tayap	7 582	63 671	-	71 253	-
Sandai	10 448	18 128	-	28 576	1 417
Hulu Sungai	-	-	-	-	-
Sungai Laur	2 656	18 165	-	20 821	-
Simpang Hulu	5 155	8 189	-	13 344	-
Simpang Dua	3 366	2 980	-	6 346	-
Ketapang	81 000	397 805	11 934	490 739	24 965

Catatan/Note: Data masih Angka Sementara/ Temporary Number Data

Sumber/Source: Dinas Pertanian, Peternakan, dan Perkebunan Kabupaten Ketapang/Agriculture, Livestock, and Plantation Office of Ketapang Regency

Tabel 5.2.7 **Luas Tanaman (Ha) dan Jumlah Petani Kakao Menurut Kecamatan, 2019***
Table **Wide of Planting (Ha) and Number of Cacao Farmer by Sub-District, 2019*x**

Kecamatan Sub-District	Belum Menghasilkan Not Yet Productive	Menghasilkan Productive	Tua/Rusak Old/Damage	Jumlah Total	Petani Farmer [KK]
(1)	(2)	(3)	(4)	(5)	(6)
Kendawangan	-	8	4	12	7
Manis Mata	-	-	-	-	-
Marau	-	-	-	-	-
Singkup	-	-	-	-	-
Air Upas	-	-	-	-	-
Jelai Hulu	-	-	-	-	-
Tumbang Titi	-	-	-	-	-
Pemahan	-	-	-	-	-
Sungai Melayu Rayak	-	-	-	-	-
Matan Hilir Selatan	-	9	1	10	11
Benua Kayong	-	-	-	-	-
Matan Hilir Utara	-	-	-	-	-
Delta Pawan	-	-	-	-	-
Muara Pawan	-	-	-	-	-
Nanga Tayap	-	13	-	13	13
Sandai	16	17	-	33	28
Hulu Sungai	-	12	-	12	12
Sungai Laur	-	-	-	-	-
Simpang Hulu	-	56	3	59	55
Simpang Dua	-	-	-	-	-
Ketapang	16	115	8	139	126

Catatan/Note: Data masih Angka Sementara/ Temporary Number Data

Sumber/Source: Dinas Pertanian, Peternakan, dan Perkebunan Kabupaten Ketapang/Agriculture, Livestock, and Plantation Office of Ketapang Regency

Tabel
Table 5.2.8

Luas Tanaman (Ha) dan Jumlah Petani Lada Menurut Kecamatan, 2019*
Wide of Planting (Ha) and Number of Pepper Farmer by Sub-District, 2019*x

Kecamatan Sub-District	Belum Menghasilkan Not Yet Productive	Menghasilkan Productive	Tua/Rusak Old/Damage	Jumlah Total	Petani Farmer [KK]
(1)	(2)	(3)	(4)	(5)	(6)
Kendawangan	-	-	-	-	-
Manis Mata	-	-	-	-	-
Marau	-	21	17	38	96
Singkup	-	-	-	-	-
Air Upas	-	83	25	108	183
Jelai Hulu	-	-	-	-	-
Tumbang Titi	-	-	-	-	-
Pemahan	-	-	-	-	-
Sungai Melayu Rayak	-	-	-	-	-
Matan Hilir Selatan	-	-	-	-	-
Benua Kayong	-	-	-	-	-
Matan Hilir Utara	-	-	-	-	-
Delta Pawan	-	-	-	-	-
Muara Pawan	-	-	-	-	-
Nanga Tayap	-	-	-	-	-
Sandai	-	-	-	-	-
Hulu Sungai	-	-	-	-	-
Sungai Laur	-	-	-	-	-
Simpang Hulu	-	-	-	-	-
Simpang Dua	-	-	-	-	-
Ketapang	-	104	42	146	279

Catatan/Note: Data masih Angka Sementara/ Temporary Number Data
 Sumber/Source: Dinas Pertanian, Peternakan, dan Perkebunan Kabupaten Ketapang/Agriculture, Livestock, and Plantation Office of Ketapang Regency

Tabel 5.2.9 Luas Tanaman (Ha) dan Jumlah Petani Kopi Menurut Kecamatan, 2019*
Table *Wide of Planting (Ha) and Number of Coffee Farmer by Sub-District, 2019*x*

Kecamatan Sub-District	Belum Menghasilkan Not Yet Productive	Menghasilkan Productive	Tua/Rusak Old/Damage	Jumlah Total	Petani Farmer [KK]
(1)	(2)	(3)	(4)	(5)	(6)
Kendawangan	7	241	19	267	136
Manis Mata	-	32	28	60	81
Marau	-	32	16	48	61
Singkup	-	-	-	-	-
Air Upas	-	-	-	-	-
Jelai Hulu	-	59	12	71	242
Tumbang Titi	-	131	15	146	173
Pemahan	-	-	-	-	-
Sungai Melayu Rayak	-	-	-	-	-
Matan Hilir Selatan	-	21	8	108	122
Benua Kayong	-	-	-	-	-
Matan Hilir Utara	15	10	3	28	82
Delta Pawan	-	-	-	-	-
Muara Pawan	2	9	-	27	64
Nanga Tayap	7	152	21	180	375
Sandai	29	142	12	183	678
Hulu Sungai	-	-	-	-	-
Sungai Laur	-	-	5	5	130
Simpang Hulu	40	98	10	158	350
Simpang Dua	-	-	-	10	-
Ketapang	100	927	149	1 291	2 494

Catatan/Note: Data masih Angka Sementara/ Temporary Number Data

Sumber/Source: Dinas Pertanian, Peternakan, dan Perkebunan Kabupaten Ketapang/Agriculture, Livestock, and Plantation Office of Ketapang Regency

Tabel
Table 5.2.10

Luas Tanaman (Ha) dan Jumlah Petani Kemiri Menurut Kecamatan, 2019^x
Wide of Planting (Ha) and Number of Candlenut Farmer by Sub-District, 2019^x

Kecamatan Sub-District	Belum Menghasilkan Not Yet Productive	Menghasilkan Productive	Tua/Rusak Old/Damage	Jumlah Total	Petani Farmer [KK]
(1)	(2)	(3)	(4)	(5)	(6)
Kendawangan	-	-	-	-	-
Manis Mata	-	-	-	-	-
Marau	-	-	-	-	-
Singkup	-	-	-	-	-
Air Upas	-	-	-	-	-
Jelai Hulu	-	-	-	-	-
Tumbang Titi	-	1	-	1	2
Pemahan	-	-	-	-	-
Sungai Melayu Rayak	-	-	-	-	-
Matan Hilir Selatan	-	-	-	-	-
Benua Kayong	-	-	-	-	-
Matan Hilir Utara	-	2	2	4	12
Delta Pawan	-	-	-	-	-
Muara Pawan	-	-	-	-	-
Nanga Tayap	-	-	2	2	15
Sandai	-	2	2	4	12
Hulu Sungai	-	-	-	-	-
Sungai Laur	-	-	-	-	-
Simpang Hulu	-	-	-	-	-
Simpang Dua	-	-	-	-	-
Ketapang	-	5	6	11	41

Catatan/Note: Data masih Angka Sementara/ Temporary Number Data

Sumber/Source: Dinas Pertanian, Peternakan, dan Perkebunan Kabupaten Ketapang/Agriculture, Livestock, and Plantation Office of Ketapang Regency

Tabel
Table 5.2.11

Luas Tanaman (Ha) dan Jumlah Petani Tebu Menurut Kecamatan, 2019^x
Wide of Planting (Ha) and Number of Sugarcane Farmer by Sub-District, 2019^x

Kecamatan Sub-District	Belum Menghasilkan Not Yet Productive	Menghasilkan Productive	Tua/Rusak Old/Damage	Jumlah Total	Petani Farmer [KK]
(1)	(2)	(3)	(4)	(5)	(6)
Kendawangan	-	-	-	-	-
Manis Mata	-	-	-	-	-
Marau	-	-	-	-	-
Singkup	-	-	-	-	-
Air Upas	-	-	-	-	-
Jelai Hulu	-	-	-	-	-
Tumbang Titi	-	-	-	-	-
Pemahan	-	-	-	-	-
Sungai Melayu Rayak	-	-	-	-	-
Matan Hilir Selatan	-	5	-	5	17
Benua Kayong	-	3	-	3	12
Matan Hilir Utara	-	-	-	-	10
Delta Pawan	-	-	-	-	-
Muara Pawan	-	1	-	1	25
Nanga Tayap	-	-	-	-	-
Sandai	-	-	-	-	-
Hulu Sungai	-	-	-	-	-
Sungai Laur	-	-	-	-	-
Simpang Hulu	-	-	-	-	-
Simpang Dua	-	-	-	-	-
Ketapang	-	9	-	9	64

Catatan/Note: Data masih Angka Sementara/ Temporary Number Data
 Sumber/Source: Dinas Pertanian, Peternakan, dan Perkebunan Kabupaten Ketapang/Agriculture, Livestock, and Plantation Office of Ketapang Regency

Tabel
Table 5.2.12

Luas Tanaman (Ha) dan Jumlah Petani Aren Menurut Kecamatan, 2019*
Wide of Planting (Ha) and Number of Sugarpalm Farmer by Sub-District, 2019*

Kecamatan Sub-District	Belum Menghasilkan Not Yet Productive	Menghasilkan Productive	Tua/Rusak Old/Damage	Jumlah Total	Petani Farmer [KK]
(1)	(2)	(3)	(4)	(5)	(6)
Kendawangan	-	-	-	-	-
Manis Mata	-	-	-	-	-
Marau	-	-	-	-	-
Singkup	-	-	-	-	-
Air Upas	-	-	-	-	-
Jelai Hulu	-	-	-	-	-
Tumbang Titi	-	-	-	-	-
Pemahan	-	-	-	-	-
Sungai Melayu Rayak	-	-	-	-	-
Matan Hilir Selatan	-	-	-	-	-
Benua Kayong	-	-	-	-	-
Matan Hilir Utara	-	-	-	-	-
Delta Pawan	-	-	-	-	-
Muara Pawan	-	-	-	-	-
Nanga Tayap	-	15	7	22	133
Sandai	-	7	6	13	143
Hulu Sungai	-	-	-	-	-
Sungai Laur	-	6	3	9	83
Simpang Hulu	-	5	2	7	100
Simpang Dua	-	-	-	-	-
Ketapang	-	33	18	51	121

Catatan/Note: Data masih Angka Sementara/ Temporary Number Data
 Sumber/Source: Dinas Pertanian, Peternakan, dan Perkebunan Kabupaten Ketapang/Agriculture, Livestock, and Plantation Office of Ketapang Regency

Tabel 5.2.13 **Luas Tanam (Ha) dan Produksi Kelapa Sawit Perusahaan Besar Swasta Menurut Kecamatan, 2019***
Table **Plant Area (Ha) and Production of Palm's Private Establishment by Sub-district, 2019***

Kecamatan Sub-District	Belum Menghasilkan Not Yet Productive	Menghasilkan Productive	Tua/Rusak Old/Damage	Jumlah Total	Produksi Production (ton)
(1)	(2)	(3)	(4)	(5)	(6)
Kendawangan	11 842	21 086	-	32 928	116 809
Manis Mata	3 631	23 946	-	27 577	118 238
Marau	7 801	23 516	2 015	33 332	55 947
Singkup	434	8 233	-	8 667	28 985
Air Upas	2 977	5 958	-	8 935	24 699
Jelai Hulu	3 623	22 825	-	26 448	58 304
Tumbang Titi	1 175	53 731	5 680	60 586	136 164
Pemahan	-	3 415	-	3 415	12 978
Sungai Melayu Rayak	-	7 012	-	7 012	21 842
Matan Hilir Selatan	3 858	24 998	-	28 856	53 545
Benua Kayong	-	-	-	-	-
Matan Hilir Utara	6 694	7 732	-	14 426	35 650
Delta Pawan	-	-	-	-	-
Muara Pawan	316	8 544	-	8 860	46 768
Nanga Tayap	6 855	61 628	-	68 483	143 609
Sandai	9 551	15 872	-	25 423	84 905
Hulu Sungai	-	-	-	-	-
Sungai Laur	2 281	11 083	-	13 364	83 145
Simpang Hulu	4 252	8 189	-	12 441	48 542
Simpang Dua	3 366	2 980	-	6 346	-
Ketapang	68 656	310 748	7 695	387 099	1 070 130

Catatan/Note: Data masih Angka Sementara/ Temporary Number Data

Sumber/Source: Dinas Pertanian, Peternakan, dan Perkebunan Kabupaten Ketapang/Agriculture, Livestock, and Plantation Office of Ketapang Regency

Tabel 5.2.14 Luas Tanam (Ha) dan Produksi Kelapa Sawit Rakyat Menurut Kecamatan, 2019^x
Plant Area (Ha) and Production of Palm's Public Establishment by Sub-district, 2019^x

Kecamatan Sub-District	Belum Menghasilkan Not Yet Productive	Menghasilkan Productive	Tua/Rusak Old/Damage	Jumlah Total	Petani Farmer [KK]
(1)	(2)	(3)	(4)	(5)	(6)
Kendawangan	279	6750	-	7 029	65
Manis Mata	964	12 908	4	13 876	5 005
Marau	2 484	17 629	530	20 643	9 645
Singkup	150	1 018	-	1 168	-
Air Upas	150	8 196	-	8 346	-
Jelai Hulu	791	6 571	-	7 362	-
Tumbang Titi	22	11 404	2 703	14 129	7 757
Pemahan	-	3 102	1 000	4 102	643
Sungai Melayu Rayak	-	6 215	-	6 215	-
Matan Hilir Selatan	3 200	137	2	3 339	428
Benua Kayong	-	-	-	-	-
Matan Hilir Utara	814	1 736	-	2 550	-
Delta Pawan	-	-	-	-	-
Muara Pawan	588	10	-	598	5
Nanga Tayap	727	2 043	-	2 770	-
Sandai	897	2 256	-	3 153	1 417
Hulu Sungai	-	-	-	-	-
Sungai Laur	375	7 082	-	7 457	-
Simpang Hulu	903	-	-	903	-
Simpang Dua	-	-	-	-	-
Ketapang	12 344	87 057	4 239	103 640	24 965

Catatan/Note: Data masih Angka Sementara/ Temporary Number Data
 Sumber/Source: Dinas Pertanian, Peternakan, dan Perkebunan Kabupaten Ketapang/Agriculture, Livestock, and Plantation Office of Ketapang Regency

**5.3 KEHUTANAN
FORESTRY**

Tabel 5.3.1 **Jumlah Pengunjung Taman Nasional Gunung Palung Menurut Jenisnya, 2018 dan 2019**
Table 5.3.1 **Number of Visitors of Gunung Palung National Park by Type, 2018 and 2019**

Jenis Type	201	2018
(1)	(2)	(3)
Lokal	860	1 244
Mancanegara	76	116
Jumlah	936	1 360

Sumber/Source: Balai Taman Nasional Gunung Palung/Gunung Palung National Park Office

Tabel
Table 5.3.2

**Luas Kawasan dan Keragaman Alam Taman Nasional
Gunung Palung, 2019**
*Wide Area and Natural Variety of Gunung Palung National
Park, 2019*

Uraian Description		2018	2019
(1)		(2)	(3)
A. Luas Kawasan			
1. Hutan	Luas 108.043,90 Ha, terbagi dalam beberapa zonasi:		Luas 108.043,90 Ha, terbagi dalam beberapa zonasi:
	- Zona Inti : 33.065,65 Ha		- Zona Inti : 33.065,65 Ha
	- Zona Rimba : 52.451,62 Ha		- Zona Rimba : 52.451,62 Ha
	- Zona Pemanfaatan : 6.282,42 Ha		- Zona Pemanfaatan : 6.282,42 Ha
	- Zona Tradisional : 7.013,76 Ha		- Zona Tradisional : 7.013,76 Ha
	- Zona Rehabilitasi : 5.526,62 Ha		- Zona Rehabilitasi : 5.526,62 Ha
	- Zona Khusus : 3.682,42 Ha		- Zona Khusus : 3.682,42 Ha
			- Zona Religi : 6,41 Ha
2. Non Hutan	-		-
B. Keragaman Alam			
1. Vegetasi	- Hutan Dataran Rendah : 61.053,26 Ha		- Hutan Dataran Rendah : 6.875,94 Ha
	- Hutan Hujan Pegunungan : 7.428,15 Ha		- Hutan Hujan Pegunungan : 7.728,5 Ha
	- Hutan Rawa Gambut : 36.809,23 Ha		- Hutan Rawa Gambut : 36.399,77 Ha
	- Hutan Sub Alpin : 2.023,63 Ha		- Hutan Sub Alpin : 2.023,32 Ha
	- Hutan Tanah Aluvial : 496,24 Ha		- Hutan Tanah Aluvial : 495,56 Ha
	- Mangrove : 95,21 Ha		- Mangrove : 94,62 Ha
	- Vegetasi Rheofite : 138,18 Ha		- Vegetasi Rheofite : 138,37 Ha
2. Non Vegetasi	-		-

Sumber/Source: Balai Taman Nasional Gunung Palung/Gunung Palung National Park Office

**5.4 PETERNAKAN
LIVESTOCK**

Tabel 5.4.1 Populasi Ternak/Unggas Menurut Jenis Ternak/Unggas (Ekor) Menurut Kecamatan, 2019
Table 5.4.1 Livestock/Fowl Population by Kind of Livestock/Fowl by Sub-district, 2019

Kecamatan Sub-District	Sapi Perah Dairy Cattle	Sapi Potong Beef Cattle	Kerbau Buffalo	Babi Pig	Kambing/ Domba Goat/Sheep
(1)	(2)	(3)	(4)	(5)	(6)
Kendawangan	-	1 095	-	1 609	319
Manis Mata	-	1 026	-	1 150	137
Marau	-	677	-	1 455	54
Singkup	-	96	-	519	30
Air Upas	-	101	-	901	32
Jelai Hulu	-	923	-	1 078	48
Tumbang Titi	-	1 134	-	1 587	110
Pemahan	-	534	-	1 226	184
Sungai Melayu Rayak	-	268	-	1 575	129
Matan Hilir Selatan	-	9 201	795	238	1 080
Benua Kayong	-	9 747	680	38	369
Matan Hilir Utara	-	1 825	197	734	507
Delta Pawan	-	641	7	40	213
Muara Pawan	-	3 082	106	12	284
Nanga Tayap	-	1 458	-	1 230	250
Sandai	-	1 040	-	1 697	116
Hulu Sungai	-	431	-	1 978	90
Sungai Laur	-	874	-	1 704	171
Simpang Hulu	-	1 058	-	1 558	270
Simpang Dua	-	107	-	2 139	28
Ketapang	-	35 318	1 815	22 468	4 421

Bersambung/Continued

Lanjutan Tabel/Continued Table 5.4.1

Kecamatan Sub-District	Ayam Pedaging Broiler	Ayam Petelur Layer	Ayam Kampung Native Chicken	Itik/Itik Manila Duck
(1)	(7)	(8)	(9)	(10)
Kendawangan	26 482	30 000	1 892	3 290
Manis Mata	21 090	-	1 961	2 702
Marau	1 714	-	1 891	1 756
Singkup	1 460	-	2 033	656
Air Upas	2 556	-	1 804	736
Jelai Hulu	3 805	-	1 674	3 425
Tumbang Titi	1 186	-	1 743	1 562
Pemahan	1 293	-	1 577	494
Sungai Melayu Rayak	752	-	1 573	1 400
Matan Hilir Selatan	21 849	-	2 640	5 018
Benua Kayong	61 642	-	3 475	5 267
Matan Hilir Utara	2 904	-	2 335	4 682
Delta Pawan	21 930	-	2 481	3 778
Muara Pawan	43 521	104 000	2 412	4 802
Nanga Tayap	1 422	-	1 635	2 781
Sandai	1 865	-	1 867	3 253
Hulu Sungai	2 685	-	1 420	1 143
Sungai Laur	1 995	-	1 580	2 741
Simpang Hulu	13 856	-	1 910	1 125
Simpang Dua	2 563	-	1 580	1 024
Ketapang	236 570	134 000	39 483	51 635

Sumber/Source: Dinas Pertanian, Peternakan, dan Perkebunan Kabupaten Ketapang/Agriculture, Livestock, and Plantation Office of Ketapang Regency

Tabel 5.4.2 **Produksi Daging Ternak/Unggas Menurut Jenis Ternak/ Unggas (Kg) Menurut Kecamatan, 2019**
Meat of Livestock/Fowl Production by Kind of Livestock/ Fowl by Sub-district (Kgs), 2019

Kecamatan Sub-District	Sapi Perah Dairy Cattle	Sapi Potong Beef Cattle	Kerbau Buffalo	Babi Pig	Kambing/ Domba Goat/Sheep
(1)	(2)	(3)	(4)	(5)	(6)
Kendawangan	-	26 724	-	8 895	3 375
Manis Mata	-	11 936	-	9 621	1 375
Marau	-	4 704	-	9 304	550
Singkup	-	896	-	2 768	250
Air Upas	-	-	-	6 172	275
Jelai Hulu	-	560	-	42 342	425
Tumbang Titi	-	9 312	-	10 075	1 000
Pemahan	-	2 128	-	6 581	1 550
Sungai Melayu Rayak	-	8 848	-	8 350	1 000
Matan Hilir Selatan	-	12 484	4 664	1 316	8 600
Benua Kayong	-	31 248	2 056	230	4 146
Matan Hilir Utara	-	5 340	-	3 948	4 125
Delta Pawan	-	152 760	13 321	52 735	3 500
Muara Pawan	-	6 720	-	45	2 450
Nanga Tayap	-	7 728	-	9 167	2 050
Sandai	-	60 176	-	8 124	1 275
Hulu Sungai	-	-	-	14 749	750
Sungai Laur	-	-	-	10 438	1 450
Simpang Hulu	-	896	-	12 616	2 175
Simpang Dua	-	672	-	14 659	325
Ketapang	-	343 132	20 041	232 137	40 646

Bersambung/Continued

Lanjutan Tabel/*Continued Table* 5.4.2

Kecamatan <i>Sub-District</i>	Ayam Pedaging <i>Broiler</i>	Ayam Petelur <i>Layer</i>	Ayam Kampung <i>Native Chicken</i>	Itik/Itik Manila <i>Duck</i>
(1)	(7)	(8)	(9)	(10)
Kendawangan	480 134	4 950	9 202	1 842
Manis Mata	382 363	-	10 170	1 517
Marau	31 081	-	7 794	1 024
Singkup	26 473	-	9 394	371
Air Upas	46 344	-	5 280	419
Jelai Hulu	68 985	-	3 306	1 994
Tumbang Titi	21 500	-	6 222	880
Pemahan	23 451	-	6 385	285
Sungai Melayu Rayak	13 632	-	4 941	825
Matan Hilir Selatan	396 116	-	10 844	2 951
Benua Kayong	1 117 100	-	14 396	3 067
Matan Hilir Utara	52 645	-	7 201	2 746
Delta Pawan	397 582	-	10 578	2 192
Muara Pawan	78 9015	23 408	8 930	2 787
Nanga Tayap	25 781	-	6 559	1 622
Sandai	33 804	-	5 626	1 961
Hulu Sungai	48 672	-	4 116	598
Sungai Laur	36 161	-	2 806	1 612
Simpang Hulu	251 201	-	7 825	626
Simpang Dua	46 462	-	5 370	572
Ketapang	4 288 502	28 358	146 943	29 891

Sumber/*Source*: Dinas Pertanian, Peternakan, dan Perkebunan Kabupaten Ketapang/*Agriculture, Livestock, and Plantation Office of Ketapang Regency*

Tabel 5.4.3 **Jumlah Pemotongan Ternak Menurut Jenis Ternak dan Kecamatan, 2019**
Table 5.4.3 **Number of Livestock by Kind of Livestocks and Sub-district, 2019**

Kecamatan Sub-District	Sapi Perah Dairy Cattle	Sapi Potong Beef Cattle	Kerbau Buffalo	Babi Pig	Kambing/ Domba Goat/Sheep
(1)	(2)	(3)	(4)	(5)	(6)
Kendawangan	-	240	-	196	135
Manis Mata	-	107	-	212	55
Marau	-	42	-	205	22
Singkup	-	8	-	61	10
Air Upas	-	-	-	136	11
Jelai Hulu	-	5	-	933	17
TumbangTiti	-	84	-	222	40
Pemahan	-	19	-	145	62
Sungai Melayu Rayak	-	79	-	184	40
Matan Hilir Selatan	-	112	24	29	344
Benua Kayong	-	279	10	5	167
Matan Hilir Utara	-	48	-	87	165
Delta Pawan	-	1 353	128	1 162	140
Muara Pawan	-	60	17	1	98
Nanga Tayap	-	69	-	202	82
Sandai	-	569	-	179	51
Hulu Sungai	-	-	-	325	30
Sungai Laur	-	-	-	230	58
Simpang Hulu	-	8	-	278	87
Simpang Dua	-	6	-	323	13
Ketapang	-	3 088	179	5 115	1 627

Bersambung/Continued

Lanjutan Tabel/*Continued Table* 5.4.3

Kecamatan <i>Sub-District</i>	Ayam Pedaging <i>Broiler</i>	Ayam Petelur <i>Layer</i>	Ayam Kampung <i>Native Chicken</i>	Itik/Itik Manila <i>Duck</i>
(1)	(7)	(8)	(9)	(10)
Kendawangan	317 759	3 300	6 435	1 297
Manis Mata	253 053	-	7 112	1 068
Marau	20 570	-	5 450	721
Singkup	17 520	-	6 569	261
Air Upas	30 671	-	3 692	295
Jelai Hulu	45 655	-	2 312	1 404
Tumbang Titi	14 229	-	4 351	620
Pemahan	15 520	-	4 465	201
Sungai Melayu Rayak	9 022	-	3 455	581
Matan Hilir Selatan	262 155	-	7 583	2 078
Benua Kayong	739 614	-	10 067	2 160
Matan Hilir Utara	34 841	-	5 036	1 934
Delta Pawan	263 125	-	7 397	1 544
Muara Pawan	522 181	13 580	6 245	1 963
Nanga Tayap	17 062	-	4 587	1 142
Sandai	22 372	-	3 934	1 381
Hulu Sungai	32 212	-	2 878	421
Sungai Laur	23 932	-	1 962	1 135
Simpang Hulu	166 248	-	5 473	441
Simpang Dua	30 749	-	3 755	403
Ketapang	2 838 490	16 880	102 758	21 050

Sumber/*Source*: Dinas Pertanian, Peternakan, dan Perkebunan Kabupaten Ketapang/*Agriculture, Livestock, and Plantation Office of Ketapang Regency*

Tabel 5.4.4 **Jumlah Produksi Telur Menurut Jenis Unggas dan Kecamatan, 2019**
Table 5.4.4 **Number of Eggs Production by Kind of Poultry and Sub-district, 2019**

Kecamatan Sub-District	Ayam Pedaging Broiler	Ayam Petelur Layer	Ayam Kampung Native Chicken	Itik/Itik Manila Duck
(1)	(2)	(3)	(4)	(5)
Kendawangan	-	507 210	12 152	10 718
Manis Mata	-	-	11 809	10 788
Marau	-	-	10 355	4 685
Singkup	-	-	13 350	5 150
Air Upas	-	-	8 228	5 709
Jelai Hulu	-	-	5 926	9 939
Tumbang Titi	-	-	9 611	9 087
Pemahan	-	-	8 779	952
Sungai Melayu Rayak	-	-	7 753	3 463
Matan Hilir Selatan	-	-	14 564	13 381
Benua Kayong	-	-	19 353	11 261
Matan Hilir Utara	-	-	8 858	10 360
Delta Pawan	-	-	15 306	12 166
Muara Pawan	-	1 241 790	12 701	12 655
Nanga Tayap	-	-	8 547	9 755
Sandai	-	-	7 679	3 299
Hulu Sungai	-	-	5 616	7 563
Sungai Laur	-	-	3 769	6 852
Simpang Hulu	-	-	12 257	3 552
Simpang Dua	-	-	8 356	3 233
Ketapang	-	1 749 000	204 969	154 568

Sumber/Source: Dinas Pertanian, Peternakan, dan Perkebunan Kabupaten Ketapang/Agriculture, Livestock, and Plantation Office of Ketapang Regency

5.5 PERIKANAN FISHERY

Tabel 5.5.1 **Produksi Perikanan Kabupaten Ketapang (Ton), 2019**
Table *Fishery Production in Ketapang Regency, 2019*

Jenis Perikanan <i>Kind of Fishery</i>	Produksi <i>Production</i>	
	2018	2019
(1)	(2)	(3)
1 Laut (Ikan dan Udang Basah)	14 292,87	18 135,00
2 Perairan Umum (Ikan dan Udang Basah)	11 549,04	1 476,20
3 Ikan Awetan	-	-
4 Budidaya Kolam	22 898,15	22 898,15
Ketapang	48 740,06	42 509,35

Sumber/Source: Dinas Ketahanan Pangan dan Perikanan Kabupaten Ketapang/*Food Security and Fishery Office of Ketapang Regency*

Tabel
Table 5.5.2

Produksi Perikanan Menurut Jenis Perikanan (Ton) dan Kecamatan, 2019
Fishery Production by Kind of Fishery and Sub-district, 2019

Kecamatan Sub-District	Laut Ocean	Perikanan Umum General Water	Ikan Awetan Salted Fish	Budidaya Kolum Pond Cultivations
(1)	(2)	(3)	(4)	(5)
Kendawangan	4 997	173,00	-	13 104,00
Manis Mata	-	77,50	-	710,00
Marau	-	33,80	-	97,00
Singkup	-	22,80	-	81,00
Air Upas	-	23,90	-	94,00
Jelai Hulu	-	40,20	-	191,00
Tumbang Titi	-	33,40	-	140,00
Pemahan	-	31,50	-	130,00
Sungai Melayu Rayak	-	20,20	-	115,00
Matan Hilir Selatan	3 294	174,00	-	2 560,87
Benua Kayong	2 574	131,50	-	300,58
Matan Hilir Utara	1 422	150,50	-	1 631,53
Delta Pawan	3 634	173,00	-	1 502,88
Muara Pawan	2 214	172,90	-	1 202,30
Nanga Tayap	-	42,80	-	191,00
Sandai	-	53,60	-	160,00
Hulu Sungai	-	33,80	-	180,00
Sungai Laur	-	31,20	-	170,00
Simpang Hulu	-	38,60	-	151,00
Simpang Dua	-	18,00	-	186,00
Ketapang	18 135	1 476,20	-	22 898,15

Sumber/Source: Dinas Ketahanan Pangan dan Perikanan Kabupaten Ketapang/Food Security and Fishery Office of Ketapang Regency

Tabel
Table 5.5.3

Nilai Produksi Perikanan Menurut Jenis Perikanan (Rp 000) dan Kecamatan, 2019
Value of Fishery Production by Kind of Fishery (Rp 000) by Sub-district, 2019

Kecamatan Sub-District	Laut Ocean	Perikanan Umum General Water	Ikan Awetan Salted Fish	Budidaya Kolum Pond Cultivationa
(1)	(2)	(3)	(4)	(5)
Kendawangan	249 850	9 515,0	-	39 3120,000
Manis Mata	-	4 262,5	-	21 300,000
Marau	-	1 859,0	-	2 910,000
Singkup	-	1 254,0	-	2 430,000
Air Upas	-	1 314,5	-	2 820,000
Jelai Hulu	-	2 211,0	-	5 730,000
Tumbang Titi	-	1 837,0	-	4 200,000
Pemahan	-	1 732,5	-	3 900,000
Sungai Melayu Rayak	-	1 111,0	-	3 450,000
Matan Hilir Selatan	164 700	9 570,0	-	76 826,025
Benua Kayong	128 700	7 232,5	-	9 017,250
Matan Hilir Utara	71 100	8 277,5	-	48 945,850
Delta Pawan	181 700	9 515,0	-	45 086,250
Muara Pawan	110 700	9 509,5	-	36 069,000
Nanga Tayap	-	2 354,0	-	5 730,000
Sandai	-	2 948,0	-	4 800,000
Hulu Sungai	-	1 859,0	-	5 400,000
Sungai Laur	-	1 716,0	-	5 100,000
Simpang Hulu	-	2 123,0	-	4 530,000
Simpang Dua	-	990,0	-	5 580,000
Ketapang	906 750	81 191,0	-	686 944,375

Sumber/Source: Dinas Ketahanan Pangan dan Perikanan Kabupaten Ketapang/Food Security and Fishery Office of Ketapang Regency

Tabel 5.5.4 Jumlah Nelayan dan Unit Penangkapan Ikan Menurut Kecamatan, 2019
Number of Fisherman and Water Fishery Unit by Sub-district, 2019

Kecamatan Sub-District	Jumlah Nelayan Fisherman	Unit Penangkapan Ikan / Catch Unit		
		Tanpa Motor Without Motor	Motor Tempel Attached Motor	Kapal Motor Motor Boat
(1)	(2)	(3)	(4)	(5)
Kendawangan	2 640	130	180	526
Manis Mata	275	89	55	-
Marau	73	52	13	-
Singkup	78	36	8	-
Air Upas	59	31	14	-
Jelai Hulu	94	60	17	-
Tumbang Titi	87	50	14	-
Pemahan	70	57	5	-
Sungai Melayu Rayak	78	38	2	-
Matan Hilir Selatan	1 890	168	150	366
Benua Kayong	1 749	113	125	286
Matan Hilir Utara	1 629	157	120	158
Delta Pawan	1 785	136	175	316
Muara Pawan	1 365	149	164	246
Nanga Tayap	96	70	13	-
Sandai	200	94	11	-
Hulu Sungai	100	58	8	-
Sungai Laur	80	48	12	-
Simpang Hulu	70	58	16	-
Simpang Dua	40	30	5	-
Ketapang	12 458	3 248	1 906	1 898

Sumber/Source: Dinas Ketahanan Pangan dan Perikanan Kabupaten Ketapang/Food Security and Fishery Office of Ketapang Regency

Tabel 5.5.5 Jumlah Rumah Tangga Perikanan Menurut Kecamatan dan Jenis Perikanan, 2019
Number of Fishery Family by Sub-district and Kind of Fishery, 2019

Kecamatan <i>Sub-District</i>	Laut <i>Ocean</i>	Perikanan Umum <i>General Water</i>	Ikan Awetan <i>Salted Fish</i>	Budidaya Kolum <i>Pond Cultivationa</i>
(1)	(2)	(3)	(4)	(5)
Kendawangan	928	310	-	62
Manis Mata	-	144	-	4
Marau	-	65	-	1
Singkup	-	44	-	1
Air Upas	-	45	-	4
Jelai Hulu	-	77	-	1
Tumbang Titi	-	64	-	3
Pemahan	-	62	-	1
Sungai Melayu Rayak	-	40	-	2
Matan Hilir Selatan	694	318	-	16
Benua Kayong	540	238	-	2
Matan Hilir Utara	259	277	-	10
Delta Pawan	822	311	-	10
Muara Pawan	382	313	-	8
Nanga Tayap	-	83	-	2
Sandai	-	105	-	3
Hulu Sungai	-	66	-	3
Sungai Laur	-	60	-	2
Simpang Hulu	-	74	-	4
Simpang Dua	-	35	-	4
Ketapang	3 626	2 731	-	143

Sumber/Source: Dinas Ketahanan Pangan dan Perikanan Kabupaten Ketapang/Food Security and Fishery Office of Ketapang Regency

Tabel 5.5.6 **Jumlah Alat Penangkap Ikan Dirinci Menurut Resort Perikanan dan Kecamatan, 2019**
Number of Catch Equipment by Fishery Resort and Sub-district, 2019

Kecamatan Sub-District	Kendawangan	Matan Hilir Utara	Delta Pawan	Muara Pawan
(1)	(2)	(3)	(4)	(5)
Pukat Pantai	421	276	150	255
Jaring Insang Hanyut	377	156	166	170
Jaring Lingkar	39	-	42	-
Jaring Insang Tetap	526	158	316	246
Trawler Net	428	-	300	-
Bagan Tancap	15	30	6	35
Serok	-	-	-	-
Jala Jaring Lainnya	51	32	15	20
Rawai Tetap	115	52	50	30
Pancing Lainnya	89	34	20	20
Pancing Tunda	35	-	-	-
Sero/Belat	-	-	-	-
Jermala (Togo)	-	-	-	-
Bubu	60	15	35	25
Penangkap Lainnya	790	857	933	744
Ketapang	2 946	1 610	2 033	1 545

Bersambung/Continued

Lanjutan Tabel/*Continued Table 5.5.6*

Kecamatan Sub-District	Matan Hilir Selatan	Benua Kayong	Sandai	Hulu Sungai
(1)	(6)	(7)	(8)	(9)
Pukat Pantai	279	267	-	-
Jaring Insang Hanyut	177	210	-	-
Jaring Lingkar	5	-	-	-
Jaring Insang Tetap	366	286	-	-
Trawler Net	200	-	-	-
Bagan Tancap	-	-	-	-
Serok	-	-	-	-
Jala Jaring Lainnya	50	71	66	40
Rawai Tetap	70	80	-	-
Pancing Lainnya	50	76	60	29
Pancing Tunda	-	-	-	-
Sero/Belat	-	7	-	-
Jermala (Togo)	-	-	42	21
Bubu	25	20	-	-
Penangkap Lainnya	884	795	-	-
Ketapang	2 106	1 812	168	90

Sumber/*Source*: Dinas Ketahanan Pangan dan Perikanan Kabupaten Ketapang/*Food Security and Fishery Office of Ketapang Regency*

Tabel
Table 5.5.7

Jumlah Unit dan Luas Usaha Jenis Budidaya Perikanan Menurut Kecamatan, 2019
Number Unit and Area of Fishery Cultivation by Sub-district, 2019

Kecamatan Sub-District	Unit Unit (Petak)	Luas Area (Ha)
(1)	(2)	(3)
Kendawangan	62	10 184,29
Manis Mata	26	4,98
Marau	12	2,30
Singkup	16	1,70
Air Upas	35	50,00
Jelai Hulu	56	1,40
TumbangTiti	136	7,98
Pemahan	39	2,47
Sungai Melayu Rayak	35	7,40
Matan Hilir Selatan	58	82,60
Benua Kayong	25	4,95
Matan Hilir Utara	46	16,20
Delta Pawan	40	9,30
Muara Pawan	22	5,97
Nanga Tayap	21	2,86
Sandai	43	8,95
Hulu Sungai	25	4,01
Sungai Laur	30	1,77
Simpang Hulu	52	3,82
Simpang Dua	39	2,15
Ketapang	817	10 405,10

Sumber/Source: Dinas Ketahanan Pangan dan Perikanan Kabupaten Ketapang/Food Security and Fishery Office of Ketapang Regency

06

INDUSTRI, PERTAMBANGAN, DAN ENERGI INDUSTRY, MINING, AND ENERGY


Banyaknya air yang digunakan oleh pelanggan PDAM di Kabupaten Ketapang pada tahun 2019 meningkat dari tahun sebelumnya sebesar

The amount of water used by PDAM customers in Ketapang Regency in 2019 increased from the previous year by

217 149 m³

Akan tetapi PDAM mengalami penurunan rata-rata pelanggan per bulan pada tahun 2019 dari 11078 pada 2018 menjadi 9302 pada 2019

However, the PDAM has experienced an average decline in customers per month in 2019 from 11078 in 2018 to 9302 in 2019



Produksi Listrik PLN di kabupaten Ketapang pada tahun 2019 mengalami kenaikan dibanding dengan tahun 2018 sebesar

PLN in Ketapang Regency Electricity production in 2019 has increased compared to 2018

20 298 263 Kwh

Dengan peningkatan rata-rata pelanggan perbulan dari 89993 pelanggan pada tahun 2018

menjadi 98379 pelanggan per bulan pada tahun 2019

With an increase in average monthly customers

from 89993 customers in 2018 to 98379 customers per month in 2019

PENJELASAN TEKNIS

1. Pelanggan air adalah individu atau kelompok, baik rumah tangga, perusahaan atau institusi non profit yang membeli air bersih dari perusahaan air bersih.
2. Air disalurkan adalah volume air bersih dari perudahaan air bersih.
3. TDL dibagi dalam beberapa golongan tarif yang disesuaikan dengan kemampuan pelanggan seperti;
 - Gol S adalah untuk Badan Sosial
 - Gol R adalah untuk Rumah tangga
 - Gol B adalah untuk Bisnis
 - Gol I adalah untuk Industri
 - Gol P adalah untuk Perkantoran
 - Gol P-3 untuk penerangan jalan umum.
4. **Perusahaan atau usaha industri** adalah suatu unit (kesatuan) usaha yang melakukan kegiatan ekonomi, bertujuan menghasilkan barang atau jasa, terletak pada suatu bangunan atau lokasi tertentu, dan mempunyai catatan administrasi tersendiri mengenai produksi dan struktur biaya serta ada seorang atau lebih yang bertanggung jawab atas usaha tersebut.

TECHNICAL NOTES

1. *Customers of water are individuals or groups, whether household, company or non-profit institutions that buy water supply from water supply establishment.*
2. *Distributed water is the volume of water supply from water supply establishment.*
3. *Electricity rates are divided into several categories according to the ability tariff customers such as; Social Agency, household, business, industry, office buildings, street lighting.*
4. ***A manufacturing establishment is defined as a production unit engaged in economic activity, producing goods or services, located in a building or in a certain location, keeping a business record concerning the production and cost structure, and having a person or more that are responsible to those activities.***

5. **Industri Besar** adalah industri yang memiliki investasi lebih dari Rp. 500.000.000.-

6. **Industri Menengah** adalah industry dengan investasi antara Rp. 200.000.000 – Rp. 500.000.000,-

7. **Industri Kecil** adalah industry dengan investasi lebih kecil dari Rp. 200.000.000,-

5. **Large Industry** is an industry that has an investment of more than Rp. 500.000.000.-

6. **Medium Industries** is an industry with an investment of Rp. 200 million - Rp. 500,000,000.-

7. **Small industry** is an industry with a smaller investment of Rp. 200.000.000, -

<https://ketapangkab.bps.go.id>

ULASAN**DESCRIPTION****Listrik**

Kebutuhan energi listrik merupakan salah satu kebutuhan yang cukup vital bagi masyarakat. Di Kabupaten Ketapang sendiri, terdapat 98.379 pelanggan listrik PLN, dimana 68.561 pelanggan merupakan pelanggan prabayar dan 29.818 pelanggan lainnya adalah pelanggan pasca bayar. Jumlah pelanggan terbanyak berada di Rayon Ketapang Kota, yaitu sebanyak 59.884 pelanggan. Total produksi listrik yang terjual adalah sebanyak 200.269.290 Kwh dan total nilai penjualannya adalah sebanyak 224 miliar rupiah.

Air Minum

Air merupakan kebutuhan pokok bagi segenap makhluk hidup. Air bersih di Kabupaten Ketapang diproduksi oleh Perusahaan Daerah Air Minum (PDAM), dengan jumlah pelanggan pada tahun 2019 meningkat dibanding tahun sebelumnya yaitu menjadi 12.285 pelanggan.

PDAM Kabupaten Ketapang mendistribusikan air bersih kepada 12 tipe pelanggan dengan total nilai penjualan sebanyak 9,72 miliar rupiah. Nilai penjualan ini 7,88 persen lebih tinggi jika dibandingkan dengan tahun 2018 yang nilainya sebanyak 9,01 miliar rupiah.

Electricity

The need for electrical energy is one of the vital needs for the community. In Ketapang District, there were 98,379 PLN customers, of which 68.561 customers were prepaid customers and 29.818 customers were postpaid customers. The highest number of customers are in Rayon Ketapang Kota, which is as many as 59.884 customers. The total electricity production sold was 200.269.290 Kwh and the total sales value was 224 billion rupiah.

Drinking Water

Clean water is one of the main needs to all citizens in Ketapang Regency. Clean water in Ketapang was produced by the Regional Water Company (PDAM) , with the number of subscribers in 2019 increased over the previous year to 12.285 customers.

PDAM Ketapang District distributes clean water to 12 types of customers with a total sales value of 9,72 billion rupiah. The sales value is 7,88 percent higher compared to 2018, which is 9,01 billion rupiah.

Pertambangan

Di Kabupaten Ketapang terdapat 20 jenis mineral yang berpotensi sebagai bahan galian dan juga investasi yang tersebar di semua kecamatan. Mineral bauksit alumunium (Al_2O_3) dan juga emas merupakan mineral dengan persebaran lokasi terbanyak, yaitu tersebar di 13 kecamatan. Sementara itu, alumunium bauksit merupakan mineral dengan jumlah cadangan terbanyak.

Industri

Unit usaha di Kabupaten Ketapang mengalami kenaikan dari tahun 2018 sebanyak 809 unit usaha menjadi 813 unit usaha pada tahun 2019. Hal ini menjadi sebuah penanda berkembangnya sektor industri di Kabupaten Ketapang. Dengan unit usaha terbanyak terdapat pada Kecamatan Delta Pawan sebesar 423 unit usaha.

Mining

In Ketapang Regency there are 20 kinds of minerals that have the potential as mining materials and also as investments that are spread in all districts. Aluminum bauxite mineral (Al_2O_3) and gold is the mineral with the most distribution of locations, which is spread in 13 districts. Meanwhile, aluminum bauxite is a mineral with the most amount of reserves.

Industry

The business units in Ketapang Regency increased from 2018 as many as 809 business units to 813 business units in 2019. This is a marker of the development of the industrial sector in Ketapang Regency. With the most business units found in the Delta Pawan District of 423 business units in 2019.

Tabel
Table 6.1**Daya Terpasang, Produksi, dan Distribusi Listrik PT. PLN (Persero) pada Cabang/Ranting PLN Menurut Kecamatan di Kabupaten Ketapang, 2019**
Installed Electricity Power, Production, and Distribution of PT. PLN (Persero) at PLN Branch by Subdistrict in Ketapang Regency, 2019

Kecamatan Subdistrict	Unit Layanan Pelanggan (ULP)	Daya Terpasang Installed Electricity Power (KW)	Produksi Listrik Electricity Production (KWh)	Listrik Terjual Electricity Sold (KWh)	Dipakai Sendiri Own Used (KWh)	Susut/ Hilang Shrinkage/ Lost (KWh)			
(1)	(2)	(3)	(4)	(5)	(6)	(7)			
Kendawangan	Ketapang Kota	61 614	217 907 240	29 712 245	2 911 472	9 017 976			
Matan Hilir Selatan				22 536 445					
Benua Kayong				7 884 360					
Matan Hilir Utara				11 224 481					
Delta Pawan				50 165 393					
Muara Pawan				9 968 743					
Pemahan				3 207 538					
Sungai Melayu Rayak				7 977 277					
Nanga Tayap				6 713 239					
Sandai	Sandai	6 000	34 131 480	6 119 958	-	3 997 003			
Hulu Sungai				2 699 434					
Sungai Laur				3 609 726					
Simpang Dua				1 695			50 757	1 789 329	-
Simpang Hulu				2 638			2 638 606	7 059 086	127
Marau	Tumbang Titi	3 500	16 207 422	3 780 639	93	3 405 288			
Manis Mata				7 889 435					
Singkup				1 956 601					
Air Upas				4 584 544					
Jelai Hulu				4 637 255					
Tumbang Titi				1 350			2 315 479	6 753 561	4 313
Ketapang		76 797	273 250 984	200 269 290	2 916 005	16 420 267			

Sumber/SOURCE: PT PLN (PERSERO) Area Ketapang / State Electricity Enterprise Ketapang Area

Tabel
Table 6.2**Jumlah Pelanggan Listrik Menurut Kecamatan di
Kabupaten Ketapang, 2015–2019**
**Number of Electricity Customers by Subdistrict in Ketapang
Regency, 2015–2019**

Kecamatan Subdistrict	Unit Layanan Pelanggan (ULP)	2015	2016	2017¹	2018	2019
(1)	(2)	(3)	(4)	(5)	(6)	(7)
Kendawangan	Ketapang Kota	45 895	50 058	50 058	55 921	59 884
Matan Hilir Selatan						
Benua Kayong						
Matan Hilir Utara						
Delta Pawan						
Muara Pawan						
Pemahan						
Sungai Melayu Rayak						
Nanga Tayap						
Sandai						
Hulu Sungai	Sandai	15 217	16 142	16 142	18 944	20 984
Sungai Laur						
Simpang Dua						
Simpang Hulu	Tumbang Titi	13 091	14 651	14 651	19 399	22 113
Marau						
Manis Mata						
Singkup						
Air Upas						
Jelai Hulu						
Tumbang Titi						
Ketapang		74 203	80 851	80 851	94 264	102 981

Sumber/Source: PT PLN (PERSERO) Area Ketapang / State Electricity Enterprise Ketapang Area

Tabel
Table 6.3**Nilai Penjualan Listrik Menurut Kecamatan, 2019**
Number of Electricity Customer and Product by Subdistrict, 2019

Rayon Area	Sub Rayon Sub Area	Nilai Penjualan Sold Value (Rp)
(1)	(2)	(4)
Rayon Tumbang Titi	Manis Mata	...
	Marau	...
	Singkup	...
	Air Upas	...
	Jelai Hulu	...
	Tumbang Titi	...
	Pemahan	...
	Sungai Melayu Rayak	...
	Jumlah	33 752 805 283
Rayon Ketapang Kota	Kendawangan	...
	Matan Hilir Selatan	...
	Benua Kayong	...
	Matan Hilir Utara	...
	Delta Pawan	...
	Muara Pawan	...
Jumlah	158 940 308 304	
Rayon Sandai	Nanga Tayap	...
	Sandai	...
	Hulu Sungai	...
	Sungai Laur	...
	Simpang Hulu	...
	Simpang Dua	...
Jumlah	32 239 452 307	
Ketapang	2019	224 932 565 894

Sumber/ Source : PT PLN (PERSERO) Area Ketapang / State Electricity Enterprise Ketapang Area

Tabel
Table 6.4**Jumlah Pelanggan dan Produksi Tenaga Listrik Menurut Bulan, 2019**
Number of Customers and Electricity Production by Month, 2019

	Bulan Month	Pelanggan Customer		Produksi Production (Kwh)
		Prabayar	Pascabayar	
	(1)	(2)	(3)	(4)
1.	Januari	64 485	30 098	15 721 015
2.	Februari	65 111	30 067	14 535 279
3.	Maret	65 769	29 988	16 055 555
4.	April	66 486	29 933	16 359 784
5.	Mei	67 501	29 904	18 087 053
6.	Juni	68 156	29 876	15 937 011
7.	Juli	69 000	29 818	16 999 240
8.	Agustus	69 589	29 773	16 784 953
9.	September	70 316	29 718	16 660 922
10.	Oktober	71 044	29 618	17 550 932
11.	November	71 754	29 567	17 463 357
12.	Desember	73 522	29 459	18 114 189
Rata-rata Pelanggan dan Jumlah Produksi				
Average Customer and Total Production				
	2019	68 561	29 818	200 269 290
	2018	78 515	40 692	242 919 374
	2017	62 949	45 250	250 015 315

Sumber/ Source : PT PLN (PERSERO) Area Ketapang / State Electricity Enterprise Ketapang Area

Tabel
Table 6.5**Jumlah Produksi Terjual dan Nilai Penjualan Tenaga Listrik Menurut Bulan, 2019**
Number of Electricity Sold and Value by Month, 2019

Bulan Month	Produksi Terjual Sold Product (Kwh)	Produksi Terjual Sold Product (Kwh)		Nilai Penjualan Value (Rp)	
		Prabayar	Pasca Bayar	Prabayar	Pasca Bayar
(1)	(2)	(3)	(4)	(5)	(6)
1. Januari	7 050 526	8 670 489	8 508 730 608	9 314 100 446	
2. Februari	6 501 609	8 033 670	7 838 839 513	8 634 848 563	
3. Maret	7 295 599	8 759 956	8 704 472 144	9 304 280 731	
4. April	7 458 698	8 901 086	8 862 884 869	9 423 738 104	
5. Mei	8 573 170	9 513 883	9 674 781 350	10 093 658 502	
6. Juni	7 341 964	8 595 047	8 690 129 932	9 053 627 605	
7. Juli	7 767 682	9 231 558	9 227 218 630	9 938 058 191	
8. Agustus	7 753 011	9 031 942	9 206 471 379	9 678 331 183	
9. September	7 688 380	8 972 542	9 145 085 864	9 603 368 805	
10. Oktober	8 015 679	9 535 253	9 558 707 397	10 269 703 237	
11. November	7 948 944	9 514 413	9 494 172 161	10 167 326 270	
12. Desember	8 157 438	9 956 751	9 824 458 385	10 715 572 025	
Jumlah/ Total	2019	91 552 700	108 716 590	108 735 952 232	116 196 613 662
	2018	90 180 041	124 625 904	106 766 017 435	128 210 541 700
	2017	74 667 002	124 002 082	83 900 953 004	122 198 823 756

Sumber/ Source : PT PLN (PERSERO) Area Ketapang / State Electricity Enterprise Ketapang Area

Tabel
Table 6.6**Penjualan Tenaga Listrik Menurut Golongan Pelanggan,
2019**
Number of Electricity Sold by Type, 2019

Golongan Class		Produksi Terjual Sold Product (Kwh)	Nilai Penjualan Value (Rp)
(1)		(2)	(3)
1.	Rumah Tangga	7 030 489	5 440 413 341
2.	Bisnis	137 285 030	151 065 322 365
3.	Industri	43 129 022	52 552 529 291
4.	Pemerintah	6 207 661	6 736 662 256
5.	Sosial	5 819 309	7 862 977 320
6.	Multiguna	797 779	1 274 661 321
Jumlah/Total		2019	224 932 565 894
		2018	234 976 559 135
		2017	206 099 776 760

Sumber/ Source : PT PLN (PERSERO) Area Ketapang / State Electricity Enterprise Ketapang Area

Tabel
Table 6.7**Jumlah Pelanggan dan Air yang Disalurkan Menurut Kecamatan di Kabupaten Ketapang, 2019**
Number of Customers and Distributed Water by Subdistrict in Ketapang Regency, 2019

Kecamatan Subdistrict	Pelanggan Number of Customers	Air Disalurkan Distributed Water (m ³)	Nilai Value (Rp)
(1)	(2)	(3)	(4)
Kendawangan	1 660	578 872	...
Manis Mata	-	-	...
Marau	214
Singkup	-	-	...
Air Upas	-	-	...
Jelai Hulu	-	-	...
Tumbang Titi	190
Pemahan	-	-	...
Sungai Melayu Rayak	-	-	...
Matan Hilir Selatan	-	-	...
Benua Kayong	940	406 420	...
Matan Hilir Utara	-	-	...
Delta Pawan	9 281	1 466 918	...
Muara Pawan	-	-	...
Nanga Tayap	-	-	...
Sandai	-	-	...
Hulu Sungai	-	-	...
Sungai Laur	-	-	...
Simpang Hulu	-	-	...
Simpang Dua	-	-	...
Ketapang			...

Catatan/Note:

Sumber/Source: PDAM Kabupaten Ketapang / Municipal Waterworks Ketapang Regency

Tabel
Table 6.8**Jumlah Pelanggan dan Produksi PDAM Menurut
Kecamatan, 2019**
**Number of Regional Water Supply Company (PDAM)
Customer and Product by Subdistrict, 2019**

	Kecamatan Subdistrict	Pelanggan Customer	Produksi Production (m³)
	(1)	(2)	(3)
1.	Kendawangan	1 660	578 872
2.	Manis Mata	-	-
3.	Marau	214	...
4.	Singkup	-	-
5.	Air Upas	-	-
6.	Jelai Hulu	-	-
7.	Tumbang Titi	190	...
8.	Pemahan	-	-
9.	Sungai Melayu Rayak	-	-
10.	Matan Hilir Selatan	-	-
11.	Benua Kayong	940	406 420
12.	Matan Hilir Utara	-	-
13.	Delta Pawan	9 281	1 466 918
14.	Muara Pawan	-	-
15.	Nanga Tayap	-	-
16.	Sandai	-	-
17.	Hulu Sungai	-	-
18.	Sungai Laur	-	-
19.	Simpang Hulu	-	-
20.	Simpang Dua	-	-
	2019	12 285	...
	2018	11 078	1 417 983
Jumlah/Total	2017	9 641	1 887 750
	2016	7 937	1 351 716
	2015	6 401	1 201 987

Sumber / Source : PDAM Kabupaten Ketapang / Municipal Waterworks Ketapang Regency

Tabel
Table 6.9**Jumlah Rata-rata Pelanggan PDAM dan Banyaknya
Penggunaan Air Bersih Menurut Jenis Pelanggan, 2019**
**Number of Regional Water Supply Company (PDAM)
Customer and Water Supply Utilizing by Type of Customer,
2019**

	Tipe Pelanggan <i>Type of Customer</i>	Pelanggan <i>Customer</i>	Penggunaan Air <i>Water Supply Utilizing</i>	
			Banyaknya <i>Amount of Water (m³)</i>	Nilai <i>Value (Rp)</i>
	(1)	(2)	(3)	(4)
1.	Sosial Umum	6	2 810	4 080 400
2.	Sosial Khusus	71	50 234	82 213 200
3.	Rumah Tangga A	2	336	1 369 300
4.	Rumah Tangga B	8 367	2 079 372	7 728 651 700
5.	Rumah Tangga C	5	2 480	10 040 800
6.	Instansi Pemerintah	99	90 953	401 915 600
7.	Konsulat/ Kedutaan	-	-	-
8.	Niaga Kecil	1 025	257 030	1 194 154 800
9.	Niaga Besar	45	57 356	285 228 000
10.	Industri Kecil	2	1 688	9 458 900
11.	Industri Besar	1	1 455	8 478 000
12.	Pelabuhan	-	-	-
	2019	9 623	2 543 714	9 725 590 700
	2018	11 077	2 326	9 014 684 500
Jumlah/Total	2017	9 461	1 887 750	7 279 505 400
	2016	7 937	1 351 716	4 839 668 850
	2015	6 401	1 201 987	4 305 064 300

Sumber / Source : PDAM Kabupaten Ketapang / *Municipal Waterworks Ketapang Regency*

Tabel
Table 6.10**Jumlah Pelanggan dan Penggunaan Air PDAM Menurut Bulan, 2019**
Number of Regional Water Supply Company (PDAM) Customer and Product by Month, 2019

	Bulan Month	Pelanggan Customer	Penggunaan Air Water Supply Utilizing	
			Banyaknya Amount of Water (m ³)	Nilai Value (Rp)
	(1)	(2)	(3)	(4)
1.	Januari	8 711	198 595	765 976 600
2.	Februari	8 860	210 741	804 886 100
3.	Maret	8 986	190 656	737 423 800
4.	April	9 119	215 729	821 559 000
5.	Mei	9 272	208 826	747 425 550
6.	Juni	9 345	236 799	892 066 850
7.	Juli	9 439	210 610	807 366 500
8.	Agustus	9 554	228 544	865 024 700
9.	September	9 562	212 521	808 559 700
10.	Oktober	9 576	193 722	753 563 100
11.	November	9 578	232 969	879 979 600
12.	Desember	9 623	203 863	791 910 500
	2019	9 302	2 543 575	9 675 742 000
	2018	11 078	2 326 426	9 014 684 500
Jumlah/Total	2017	9 641	1 887 750	7 279 505 400
	2016	7 937	1 351 716	4 839 668 850
	2015	6 401	1 201 987	4 305 064 300

Sumber / Source : PDAM Kabupaten Ketapang / Municipal Waterworks Ketapang Regency

Tabel
Table 6.11

**Potensi Bahan Galian dan Peluang Investasi di Kabupaten
 Ketapang, 2019**
*Potential Mineral and Investment Opportunity in Ketapang
 Regency, 2019*

Jenis Mineral <i>Kind of Mineral</i>	Lokasi <i>Location</i>	Cadangan <i>Reserve</i>	Catatan <i>Note</i>
(1)	(2)	(3)	(4)
Air Raksa Hidrargyrum (Hg)	1. Kec. Matan Hilir Utara		
	- Hulu Sungai Tolak	Indikasi	Data dari 2004 belum disurvei ulang
	- Sungai Berabas 4 Km Utara Delabes	Indikasi	Data dari 2004 belum disurvei ulang
Antimoni Stibium (Sb)	1. Kec. Kendawangan	Indikasi	Data dari 2004 belum disurvei ulang
	- Kampung Lanjut	Indikasi	Data dari 2004 belum disurvei ulang
Bijih Besi Ferrum (Fe)	1. Kec. Jelai Hulu		
	- Batu Kenkaling, Batu Keling, Sungai Jelai	Indikasi	Data 2009 sudah ditindaklanjuti tahun 2011
	- Tanah Tungkung	Indikasi	Data 2009 sudah ditindaklanjuti tahun 2011
	- Pebesian	Indikasi	Data 2009 sudah ditindaklanjuti tahun 2011
	- Desa Periang, Dsn. Riam Dua daerah Sengkukup	Indikasi	Data 2009 sudah ditindaklanjuti tahun 2011
	- Desa Penyarang, Dsn. Kusi Uban	Indikasi	Data 2009 sudah ditindaklanjuti tahun 2011
	2. Kec. Manis Mata	±55 950 Ton	Data dari 2009 sudah ditindaklanjuti 2012 dan 2013
	- Desa Sua Burung	±35 800 Ton	Data dari 2009 sudah ditindaklanjuti 2012 dan 2013
	3. Kec. Marau	±159 000 Ton	Data 2009 sudah ditindaklanjuti tahun 2012
	4. Kec. Sei Laur		
	- Tanjung Medan, Johong Sempakar dan Seduruhan	80 000 Ton	Data 2009 sudah ditindaklanjuti tahun 2011

Bersambung/*Continued*

Lanjutan 1 Tabel 6.11
1st Continued table 6.11

Jenis Mineral Kind of Mineral	Lokasi Location	Cadangan Reserve	Catatan Note
(1)	(2)	(3)	(4)
	5. Kec. Simpang Hulu	1 000 000 Ton	Data 2009 sudah ditindaklanjuti tahun 2011
	6. Kec. Singkup	Indikasi	Data 2009 sudah ditindaklanjuti tahun 2011
Pasir Besi (Iron Sand)	7. Kec. Manis Mata Ds. Sua Burung	± 35.800 Ton	Data dari 2009 sudah ditindaklanjuti 2012 dan 2013
	8. Kec. Delta Pawan Sungai pawan		
4. Bauksit Aluminium (Al2O3)	1. Kec. Kendawangan	±145 000 000 Ton	Data dari 2009 sudah ditindaklanjuti 2012
	2. Kec. Marau	±159 760 000 Ton	Data dari 2009 sudah ditindaklanjuti 2012
	3. Kec. Sandai	±30 330 000 Ton	Tahun 2010 Hasil Survei Hipotetik
	4. Kec. Simpang Hulu - Desa Balai Semandang, Meraban ke Sekucing, dari Bantil ke Kuala Labai Hulu Kualan Tengah dan Hulu; Dusun Semandang Hulu, desa kenanga, Sungai Nibung (lokasi Kobun), desa Kualan Tengah	±23 000 000 Ton	Data dari 2009 sudah ditindaklanjuti 2012
	5. Kec. Manis Mata	Indikasi terhampar luas	Data dari 2009 sudah ditindaklanjuti 2012
	Ds. Asam Besar, Ds. Silat, Ds. Kalimantan, Ds. Lembah Mukti, Ds. Bukit Gajah		
	6. Kec. Sei Laur		
	Ds. Teluk Bayur, Ds. Beringas	Indikasi terhampar luas	Data dari 2009 sudah ditindaklanjuti 2012

Bersambung/Continued

Lanjutan 2 Tabel 6.11
2nd Continued table 6.11

Jenis Mineral Kind of Mineral	Lokasi Location	Cadangan Reserve	Catatan Note
(1)	(2)	(3)	(4)
	7. Kec. Singkup	Indikasi terhampar luas	Data dari 2009 sudah ditindaklanjuti 2012
	8. Kec. Jelai Hulu	Indikasi terhampar luas	Data dari 2009 sudah ditindaklanjuti 2012
	9. Kec. Simpang Dua	Indikasi terhampar luas	Data dari 2004 belum disurvei ulang
	10. Kec. Singkup	Indikasi terhampar luas	Data dari 2009 sudah ditindaklanjuti 2012
	11. Kec. Tumbang Titi	Indikasi terhampar luas	Data dari 2004 belum disurvei ulang
	12. Kec. Pemahan	Indikasi terhampar luas	Data dari 2004 belum disurvei ulang
	13. Kec. Nanga Tayap	Indikasi terhampar luas	Data dari 2004 belum disurvei ulang
5. Emas	1. Kec. Kendawangan		
Aurum (Au)	- Hulu Sungai Membuluh	Indikasi	Data dari 2004 belum disurvei ulang
	2. Kec. Hulu Sungai		
	- Sungai Bengaras	Indikasi	Data dari 2004 belum disurvei ulang
	- Sungai Keriyau	Indikasi	Data dari 2004 belum disurvei ulang
	3. Kec. Manis Mata		
	- Desa Siguling	Indikasi	Data 2009 sudah ditindaklanjuti tahun 2010
	4. Kec. Marau		
	- Sungai Pancur, Ds. Sukaria Dsn Sedawak	Indikasi	Data 2009 sudah ditindaklanjuti tahun 2011

Bersambung/*Continued*

Lanjutan 3 Tabel 6.11
3rd Continued table 6.11

Jenis Mineral Kind of Mineral	Lokasi Location	Cadangan Reserve	Catatan Note
(1)	(2)	(3)	(4)
	5. Kec. Sei Laur		
	- Ds. Sepotong	Indikasi	Data 2009 sudah ditindaklanjuti tahun 2010
	- Ds. Munggul Meranang	Indikasi	Data 2009 sudah ditindaklanjuti tahun 2010
	- Ds. Sukaramai	Indikasi	Data 2009 sudah ditindaklanjuti tahun 2010
	- Lokasi Batu Bersurat	Indikasi	Data 2009 sudah ditindaklanjuti tahun 2010
	- Bukit Empanggal	Indikasi	Data 2009 sudah ditindaklanjuti tahun 2010
	6. Kec. Simpang Hulu		
	- Ds. Semandang Hulu	Indikasi	Data 2009 sudah ditindaklanjuti tahun 2011
	- Ds. Kenanga	Indikasi	Data 2009 sudah ditindaklanjuti tahun 2011
	- Ds. Sungai Nibung (lokasi Kobun)	Indikasi	Data 2009 sudah ditindaklanjuti tahun 2011
	- Ds. Kuala Tengah		Data 2009 sudah ditindaklanjuti tahun 2011
	7. Kec. Singkup		
	- Sepanjang Sungai	Indikasi	Data 2009 sudah ditindaklanjuti tahun 2011
	8. Kec. Jelai Hulu		
	- Teluk Runjai	Indikasi	Data 2009 akan ditindaklanjuti tahun 2012
	- Sei Rijau	Indikasi	Data 2009 akan ditindaklanjuti tahun 2012
	- Riam Besar	Indikasi	Data 2009 akan ditindaklanjuti tahun 2012
	9. Kec. Air Upas	Indikasi	Data dari tahun 2004 belum disurvei ulang
	10. Kec. Tumbang Titi	Indikasi	Data dari tahun 2004 belum disurvei ulang
	11. Kec. Sungai Melayu Rayak (Ds. Kepuluk, Ds. Indotani)	Indikasi	Data dari tahun 2004 belum disurvei ulang
	12. Kec. Matan Hilir Selatan (Ds. Kemuning, Ds. Pematang Gadung)	Indikasi	Data dari tahun 2004 belum disurvei ulang
	13. Kec. Nanga Tayap	Indikasi	Data dari tahun 2004 belum disurvei ulang

Bersambung/Continued

Lanjutan 4 Tabel 6.11
4th Continued table 6.11

Jenis Mineral Kind of Mineral	Lokasi Location	Cadangan Reserve	Catatan Note
(1)	(2)	(3)	(4)
6. Timah Hitam	1. Kec. Kendawangan		
Plumbum (Pb)	- Sungai Semerayak	Indikasi	Data dari tahun 2004 belum disurvei ulang
	2. Kec. Jelai Hulu		
	- Daerah Bukit Perak - Riam Kusik	Indikasi	Data dari tahun 2004 belum disurvei ulang
	3. Kec. Manis Mata		
	- Ds. Batu Sedau	Indikasi	Data 2009 akan ditindaklanjuti tahun 2012
	4. Kec. Marau		
	- Ds. Riam Batu	Indikasi	Data dari 2009, 2011
	- Ds. Riam Gading	Indikasi	Data dari 2009, 2011
	5. Kec. Sandai (Galena/ PbS)	Indikasi	Data 2009 sudah ditindaklanjuti tahun 2011
	6. Kec. Sei Laur		
	- Di sepanjang Ds. Kepari sd. Tanjung Beringin	±230 400 Ton	Data 2009 sudah ditindaklanjuti tahun 2012
7. Timah Putih (Sn)	1. Kec. Jelai Hulu		
	- Katungtung Hulu Sungai Pawan	Indikasi	Data dari 2004 belum disurvei ulang
	2. Kec. Nanga Tayap	Indikasi	Data dari 2004 belum disurvei ulang
	- Kampung Abut Anak Cabang Sungai Patingan yang bermuara di Sei Kayung		

Bersambung/Continued

Lanjutan 5 Tabel 6.11
5th Continued table 6.11

Jenis Mineral Kind of Mineral	Lokasi Location	Cadangan Reserve	Catatan Note
(1)	(2)	(3)	(4)
8. Pasir Zircon Titanium	1. Sepanjang Aliran Sungai Pawan	Indikasi	Data dari 2004 belum disurvei ulang
	2. Kec. Sungai Melayu Rayak		
	- Dusun Sungai Bulan	±3 460 000 m3	Data 2009 sudah ditindaklanjuti tahun 2012
	3. Kec. Matan Hilir Selatan		
	- Dusun Kepulu Desa Kemuning	Indikasi	Disurvei tinjau kembali tahun 2010
	- Padang Dua Belas, Pagar Mentimun, S.Tengah	Indikasi	Disurvei tinjau kembali tahun 2010
	4. Kec. Kendawangan		
	- Dusun Petai Condong - Desa Pangkalan Batu	Indikasi	Disurvei tinjau kembali tahun 2010
	- Desa Kelampai	Indikasi	Disurvei tinjau kembali tahun 2010
	- Desa Air Hitam	Indikasi	Disurvei tinjau kembali tahun 2010
9. Barit	1. Kec. Kendawangan		
	- Desa Lanjut	Indikasi	Data dari 2004 belum disurvei ulang
10. Kaolin	1. Kec. Matan Hilir Selatan		
	- Padang 12	Indikasi	Tahun 2010 Hasil Survey Hipotetik
	2. Kec. Tumbang Titi	±560 000 m3	Data 2009 sudah ditindaklanjuti tahun 2012
	- Desa Pelang Km 46 Ktp-Tumbang Titi		
	3. Kec. Sandai	Indikasi	Data 2009 sudah ditindaklanjuti tahun 2011
	4. Kec. Kendawangan		
	- Petai Condong	Indikasi	Data dari 2004, 2012
	- Paela	± 277 050 m3	Data 2009 sudah ditindaklanjuti tahun 2012

Bersambung/Continued

Lanjutan 6 Tabel 6.11
6th Continued table 6.11

Jenis Mineral Kind of Mineral	Lokasi Location	Cadangan Reserve	Catatan Note
(1)	(2)	(3)	(4)
	- S. Membuluh	Indikasi	Data 2009 Ditindaklanjuti tahun 2011
	- S. Air Hitam Kecil	Indikasi	Data 2009 Ditindaklanjuti tahun 2011
	5. Kec. Singkup	Indikasi	Data 2009 Ditindaklanjuti tahun 2010
	6. Kec. Marau	Indikasi	Data 2009 Ditindaklanjuti tahun 2010
	7. Kec. Jelai Hulu	Indikasi	Data 2009 akan Ditindaklanjuti tahun 2012
	8. Kec. Simpang Hulu	Indikasi	Data 2009 Ditindaklanjuti tahun 2010
11. Pasir Kuarsa (Quartz Sand)	1. Kec. Kendawangan		
	- Tepi Sungai Kendawangan	±75 000 Ton	Indikasi
	- Kp. Seruk	±5 000 Ton	Indikasi
	- Air Merah	Cukup Tebal	Data dari 2004, 2012
	2. Kec. Matan Hilir Selatan		
	- Padang Dua Belas	tebal 3 m	Tahun 2010 dihitung dari beberapa lubang pit
	3. Kec. Matan Hilir Utara		
	- Kp. Tanjung Baik Budi dan Tolak	Indikasi	Data 2009 sudah ditindaklanjuti tahun 2011
12. Talk	1. Kec. Sandai		
	- Bengaras	Indikasi	Disurvei kembali tahun 2009
13. Andesit (Andesite)	1. Kec. Kendawangan	250 Juta Ton	Indikasi
	2. Kec. Tumbang Titi		
	- Riam, S. Pemahan Ds. Penghibing	Indikasi	Data 2009 sudah ditindaklanjuti tahun 2011
	- Kubingklaking, Kp. Melayu	100 Juta Ton	Indikasi
	3. Kec. Sungai Laur		
	- Bukit Kuri	205 945 123 Ton	Indikasi
14. Basalt (Basalt)	1. Kec. Kendawangan		
	- Daerah Pantai	Indikasi	Data dari tahun 2004 belum disurvei ulang

Bersambung/Continued

Lanjutan 7 Tabel 6.11
7th Continued table 6.11

Jenis Mineral <i>Kind of Mineral</i>	Lokasi <i>Location</i>	Cadangan <i>Reserve</i>	Catatan <i>Note</i>
(1)	(2)	(3)	(4)
15. Granit (Granite)	1. Kec. Kendawangan		
	- Tanjung Duku	Indikasi	Data 2009 sudah ditindaklanjuti tahun 2012
	2. Kec. Marau		
	- Gn. Blaban 7, Kp. Melayu	Indikasi	Data 2009 sudah ditindaklanjuti tahun 2012
	3. Kec. Tumbang Titi	Terhampar besar sebagai kawasan geologi	
	- Mahawa		Data 2009 sudah ditindaklanjuti tahun 2012
	- Ds. Batu Tajam		
	- G. Bugu Pebihingan		
	- Bukit Jagad Raya		
	4. Kec. Simpang Hulu		
- Desa Balai Semandang	Terhampar besar sebagai kawasan geologi	Data 2009 sudah ditindaklanjuti tahun 2012	
5. Kec. Sandai	Terhampar besar sebagai kawasan geologi	Data 2009 sudah ditindaklanjuti tahun 2012	
16. Gambut (Turf)	1. Kec. Kendawangan	423.50 Ton	Data dari 2004 telah disurvei ulang 2012
	2. Kec. Matan Hilir Selatan	Indikasi	Data 2009 sudah ditindaklanjuti tahun 2011
	3. Kec. Matan Hilir Utara	Indikasi	Data 2009 sudah ditindaklanjuti tahun 2011
17. Batubara (Coal)	1. Kec. Kendawangan	Indikasi	Data 2009 sudah ditindaklanjuti tahun 2011
	2. Kec. Marau	±48 880 Ton	Data 2009 sudah ditindaklanjuti 2011
	3. Kec. Sungai Laur		
	- Ds. Betentang	±73 000 Ton	Data 2009 sudah ditindaklanjuti 2012
	4. Kec. Manis Mata		
- Ds. Batu Sedau	Indikasi	Data 2009 akan ditindaklanjuti 2012	

Bersambung/*Continued*

Lanjutan 8 Tabel 6.11
8th Continued table 6.11

Jenis Mineral Kind of Mineral	Lokasi Location	Cadangan Reserve	Catatan Note
(1)	(2)	(3)	(4)
18. Kecubung (Gemstone/ Batu Mulia)	1. Kec. Manis Mata		
	- Desa Tarahan	±30 000 Ton	Data 2009 sudah ditindaklanjuti tahun 2012
	- Desa Suak Burung	±270 000 Ton	Data 2009 sudah ditindaklanjuti tahun 2012
	2. Kec. Marau	Sediment Transpot ±48 000 m3	Data 2009 sudah ditindaklanjuti tahun 2012
	- Singkup, Jemayas Penyiuran Hulu, S. Putih		
	3. Kec. Jelai Hulu	Sedimen Transpot ±345 000 m3	
	- Ds. Setiap tepi sungai, Dsn. Riam I Desa Penaya & Sungai Sedua Teluk Runjai		Data 2009 sudah ditindaklanjuti tahun 2012
	4. Kec. Matan Hilir Utara		
	- Muara Sungai Pawan	Indikasi	Data 2009 sudah ditindaklanjuti tahun 2011
19. Air Terjun	1. Kec. Sungai Laur		
	- Sungai Bengaras, Riam Bunut	Tinggi 7,0 m Debit 0,18 m3/detik	Sudah diukur 2009, dilanjutkan 2011
	- Sungai Mempanggil, Ds. Suka Ramai Bukit Empanggal	Tinggi 12 m Debit 0,161 m3/detik	Sudah diukur 2009, dilanjutkan 2011
	- Sungai Selangkut Riam, Ds. Selangkut Raya	Tinggi 7,0 m Debit 0,198 m3/detik	Sudah diukur 2009, dilanjutkan 2011
	2. Kec. Nanga Tayap		
	- Sungai Pengerisik, Sei Kelik	Tinggi 4,7 m Debit 0,11 m3/detik	Sudah diukur 2009, dilanjutkan 2011

Bersambung/Continued

Lanjutan 9 Tabel 6.11
9th Continued table 6.11

Jenis Mineral <i>Kind of Mineral</i>	Lokasi <i>Location</i>	Cadangan <i>Reserve</i>	Catatan <i>Note</i>
(1)	(2)	(3)	(4)
	3. Kec. Tumbang Titi		
	- Sungai Cemaluk, Dsn. Belaban Tujuh, Dsn. Kai Rambut	Tinggi 5,5 m Debit 0,12 m ³ /detik	Sudah diukur 2009, dilanjutkan 2011
20. Gas Methane	1. Kec. Sungai Laur (Ds. Betentang, Ds. Sukaramai, Dsn. Selangkut Ds. Selangkut Raya)	Indikasi	Data tahun 2004 ditinjau kembali 2016
	2. Kawasan Kec. Marau	Indikasi	Data tahun 2004 ditinjau kembali 2016
	3. Kawasan Kec. Sungai Melayu Rayak (Ds. Kepuluk, Ds. Suka Mulya)	Indikasi	Data tahun 2004 ditinjau kembali 2016

Sumber / Source : Dinas Pertambangan dan Energi Kabupaten Ketapang / Mining and Energy Office Ketapang Regency

Tabel 6.12
Table

Jumlah Sentra, Unit Usaha, dan Tenaga Kerja Industri Kecil dan Kerajinan Menurut Jenis Industri di Kabupaten Ketapang, 2019¹
Number of Centra, Business Unit, and Labor of Small scale industry by kind in Ketapang Regency, 2019

Jenis Industri Kind of Industry	Sentra Centra	Unit Usaha/ Business Unit (Unit)	Tenaga Kerja/Labor (Orang/Person)			
			L / M	P / F	Jml. / Tot.	
(1)	(2)	(3)	(4)	(5)	(6)	
1. Ikan Kering Tipis	3	11	25	45	70	
2. Ale-ale	1	8	24	16	40	
3. Gula Merah Kelapa	2	25	25	25	50	
4. Gula Merah Aren	3	26	38	27	65	
5. Kerupuk Ikan/ Udang	2	9	11	56	67	
6. Kerupuk-Amplang	3	34	33	103	136	
7. Jenurai	1	1	-	5	5	
8. Dodol	1	1	-	5	5	
9. Terasi	2	55	51	38	89	
10. Batik Khas Daerah	2	2	4	57	61	
11. Anyaman Rotan/ Bambu	8	116	76	125	201	
12. Tikar Lampit	3	27	40	10	50	
13. Anyaman Pandan	8	78	32	189	221	
14. Anyaman Keladi Air	2	17	-	57	57	
15. Bata dan Genteng	1	2	40	1	41	
16. Bataco (Paving Block)	3	12	24	-	24	
17. Pandai Besi	13	32	167	-	167	
18. Pengelasan/ Perbengkelan	4	4	31	-	31	
19. Pembuatan Perahu	2	11	50	-	50	
20. Meubel Kayu	13	33	142	-	142	
21. Meubel Rotan	3	4	22	-	22	
22. Batu Aji/ Kecubung	8	26	58	7	65	
23. Rebung Kering	1	1	-	10	10	
24. Pakan Ternak	3	3	30	15	45	
Jumlah/ Total	2019¹	92	538	923	791	1714
	2018	92	538	923	791	1714
	2017	92	538	923	791	1714
	2016	92	538	923	791	1714
	2015	89	526	911	779	1690

Sumber/ Source : Bidang Perindustrian, Dinas Kop. UKM. Dagperin. Kab. Ketapang / Cooperatives and Small and Medium Enterprise Office and Industry and Trade Office

Tabel 6.13
Table

Jumlah Unit Usaha, Tenaga Kerja, dan Nilai Investasi Perusahaan Industri Kecil Menengah Menurut Kecamatan di Kabupaten Ketapang, 2019
Number of Business Unit, Labor, and Investment Value of Small Intermediate scale by Subdistrict in Ketapang Regency, 2019

Jenis Industri <i>Kind of Industry</i>	Unit Usaha/ <i>Business Unit</i> (Unit)	Tenaga Kerja/Labor (Orang/Person)			Nilai Investasi (Rp. 000) <i>Investment Value</i>	
		L / M	P / F	Jml. / Tot.		
(1)	(2)	(3)	(4)	(5)	(6)	
Kendawangan	38	409	44	453	3 288 915	
Manis Mata	9	76	3	79	1 064 040	
Marau	8	26	1	27	320 000	
Singkup	1	4	-	4	20 000	
Air Upas	20	63	2	65	713 000	
Jelai Hulu	2	6	-	6	26 000	
Tumbang Titi	10	38	3	41	335 310	
Pemahan	-	-	-	-	-	
Sungai Melayu Rayak	13	37	4	41	410 000	
Matan Hilir Selatan	30	258	21	279	1 781 530	
Benua Kayong	119	724	98	822	7 623 942	
Matan Hilir Utara	217	123	8	131	1 199 110	
Delta Pawan	423	1 611	432	2 043	17 626 594	
Muara Pawan	35	499	119	618	4 173 174	
Nanga Tayap	20	73	4	77	775 435	
Sandai	55	200	21	221	2 492 665	
Hulu Sungai	-	-	-	-	-	
Sungai Laur	5	16	1	17	170 000	
Simpang Hulu	4	14	-	14	110 000	
Simpang Dua	4	16	1	17	135 000	
Jumlah/ Total	2019	813	4 193	762	4 955	42 264 715

Catatan/Note:

Sumber / Source : Dinas Koperasi, UKM, dan Perindag Kabupaten Ketapang / *Cooperatives and Small and Medium Enterprise Office and Industry and Trade Office*

Tabel 6.14
Table**Jumlah Unit Usaha, Tenaga Kerja, dan Nilai Investasi Perusahaan Industri Menengah Menurut Kecamatan di Kabupaten Ketapang, 2019***Number of Business Unit, Labor, and Investment Value of Intermediate scale by Subdistrict in Ketapang Regency, 2019*

Jenis Industri Kind of Industry	Unit Usaha/ Business Unit (Unit)	Tenaga Kerja/Labor (Orang/Person)			Nilai Investasi (Rp. 000) Investment Value	
		L / M	P / F	Jml. / Tot.		
(1)	(2)	(3)	(4)	(5)	(6)	
Kendawangan	8	331	74	405	174 304 830	
Manis Mata	3	248	55	303	31 285 000	
Marau	3	104	27	131	26 425 000	
Singkup	-	-	-	-	-	
Air Upas	2	214	50	264	19 492 000	
Jelai Hulu	-	-	-	-	-	
Tumbang Titi	1	40	15	55	9 050 000	
Pemahan	-	-	-	-	-	
Sungai Melayu Rayak	2	135	40	175	19 037 000	
Matan Hilir Selatan	3	50	26	76	12 850 000	
Benua Kayong	4	90	115	105	1 200 000	
Matan Hilir Utara	3	66	25	91	11 025 000	
Delta Pawan	6	102	151	253	4 283 000	
Muara Pawan	10	188	55	243	5 327 125	
Nanga Tayap	4	271	71	342	29 795 500	
Sandai	-	-	-	-	-	
Hulu Sungai	-	-	-	-	-	
Sungai Laur	3	248	60	308	29 961 000	
Simpang Hulu	1	40	15	55	9 950 000	
Simpang Dua	-	-	-	-	-	
Jumlah/ Total	2019	53	2 127	679	2 806	383 985 455

Catatan/Note:

Sumber / Source : Dinas Koperasi, UKM, dan Perindag Kabupaten Ketapang / Cooperatives and Small and Medium Enterprise Office and Industry and Trade Office

Tabel 6.15 Nilai Investasi, Nilai Produksi dan Letak Sentra Industri Kecil / Kerajinan di Kabupaten Ketapang, 2019
Investment Value, Production Value and Location of Small Manufacturing in Ketapang, 2019

No.	KBLI	Nama Sentra Centra	Nilai Investasi (Rp.000) Investment Value	Nilai Produksi (Rp.000) Production Value	Letak Sentra Industri Location	
(1)	(2)	(3)	(4)	(5)	(6)	(7)
1	10211	Ikan Kering Tipis	3 000	-	Kec. Kendawangan	Desa Kendawangan Kiri
			2 200	-	Kec. Matan Hilir Selatan	Desa Sungai Jawi
			2 350	-		Desa Pesaguan Kanan
2	10299	Ale-ale	1 500	19 264	Kec. Delta Pawan	Desa Sukabangun
3	10722	Gula Merah Kelapa	5 300	185 472	Kec. Matan Hilir Utara	Desa Sungai Putri
			4 600	211 938		Desa Tanjung Baik Budi
4	10722	Gula Merah Aren	1 500	4 966	Kec. Simpang Hulu	Desa Balai Pinang
			1 300	3 926	Kec. Simpang Dua	Desa Semandang Kanan
			1 200	8 471	Kec. Matan Hilir Selatan	Desa Pesaguan Kanan
5	10794	Kerupuk Ikan/ Udang	3 500	266 314	Kec. Benua Kayong	Kelurahan Kauman
			4 250	93 210	Kec. Matan Hilir Selatan	Desa Pesaguan Kanan
6	10794	Kerupuk Amplang	300 000	-	Kec. Benua Kayong	Kelurahan Kauman
			6 300	28 840	Kec. Delta Pawan	Kelurahan Tengah
			1 750	18 747		Kelurahan Sampit

Bersambung/Continued

Lanjutan 1 Tabel/ 1st *Continuedd Table* 6.15

No.	KBLI	Nama Sentra	Nilai Investasi (Rp.000)	Nilai Produksi (Rp.000)	Letak Sentra Industri	
		Centra	Investment Value	Production Value	Location	
(1)	(2)	(3)	(4)	(5)	(6)	(7)
7	10799	Jenurai	7 500	-	Kec. Benua Kayong	Kelurahan Kauman
8	10330	Dodol/ Lempok	7 500	-	Kec. Delta Pawan	Desa Kalinilam
9	10299	Terasi	3 500	90 720	Kec. Matan Hilir Selatan	Desa Pagar Mentimun
			2 200	63 504		Desa Sungai Nanjung
10	13134	Batik Khas Daerah	16 000	-	Kec. Benua Kayong	Kelurahan Muliakerta
			10 000	-	Kec. Delta Pawan	Kelurahan Sampit
11	16291	Anyaman Rotan dan Bambu	5 200	3 544	Kec. Singkup	Desa Suka Mulya
			5 600	2 835	Kec. Jelai Hulu	Desa Periangen
			2 600	3 581	Kec. Tumbang Titi	Desa Natai Panjang
			2 800	4 784		Desa Serengkah
			4 525	151 200	Kec. Delta Pawan	Kelurahan Sampit
			2 300	3 376	Kec. Muara Pawan	Desa Tanjung Pasar
			4 000	2 126	Kec. Sungai Laur	Desa Bengaras
	4 300	1 240	Kec. Simpang Dua	Desa Gema		

Bersambung/*Continued*

Lanjutan 2 Tabel/ 2nd Continued Table 6.15

No.	KBLI	Nama Sentra	Nilai Investasi (Rp.000)	Nilai Produksi (Rp.000)	Letak Sentra Industri	
		Centra	Investment Value	Production Value	Location	
(1)	(2)	(3)	(4)	(5)	(6)	(7)
12	16292	Tikar Lampit	31 400	85 995	Kec. Manis Mata	Ds. Sempadian/ Ds. Terusan
			15 000	-	Kec. Delta Pawan	Kelurahan Sampit
			5000	-	Kec. Air Upas	Ds. Harapan Baru
13	16292	Anyaman Pandan	2 000	7 623	Kec. Kendawangan	Desa Kendawangan Kanan
			6 000	9 219		Desa Kendawangan Kiri
			2 000	-		Pulau Bawal
			2 000	-		Pulau Cempedak
			5 000	2 709	Kec. Marau	Desa Runjai Jaya
			2 700	1 600	Kec. Matan Hilir Selatan	Desa Sungai Besar
			4 250	8 379	Kec. Muara Pawan	Desa Sungai Awan Kanan
			5 350	6 779	Kec. Matan Hilir Utara	Desa Sungai Putri
			3 500	-	Kec. Delta Pawan	Kelurahan Kantor
			1 000	1 440		Kelurahan Sukaharja
14	23922	Genteng	62 554	324 861	Kec. Matan Hilir Selatan	Desa Sungai Bakau

Bersambung/Continued

Lanjutan 3 Tabel/ 3rd *Continuedd Table* 6.15

No.	KBLI	Nama Sentra	Nilai Investasi (Rp.000)	Nilai Produksi (Rp.000)	Letak Sentra Industri	
		Centra	Investment Value	Production Value	Location	
(1)	(2)	(3)	(4)	(5)	(6)	(7)
15	23921	Bata (Paping Block)	25 000	-	Kec. Delta Pawan	Desa Kalinilam
			20 000	-		Kelurahan Sukaharja
					Kec. Benua Kayong	Kelurahan Kauman
16	25999	Pande Besi	2 500	21 420	Kec. Tumbang Titi	Desa Tumbang Titi
			11 845	68 355		Desa Batu Tajam
			2 000	5 001	Kec. Jelai Hulu	Desa Periang
			7 500	41 383	Kec. Benua Kayong	Desa Padang
			5 000	37 154	Kec. Delta Pawan	Kelurahan Tengah
			1 700	11 284	Kec. Muara Pawan	Desa Sungai Awan
			-	-	Kec. Nanga Tayap	Desa Betenung
			-	-		Desa Nanga Tayap
			1 800	20 475	Kec. Sandai	Desa Petai Patah
			2 000	12 899	Kec. Simpang Dua	Desa Mekar Raya
17	33121	Pengelasan dan Perbengkelan	20 000	-	Kec. Kendawangan	Desa Kendawangan Kiri
			20 000	-	Kec. Hulu Sungai	Desa Menyumbang
			20 000	-	Kec. Air Upas	Desa Air Upas
			13 980	17 474	Kec. Marau	Desa Suka Karya
			6 854	30 789	Kec. Nanga Tayap	Desa Nanga Tayap
			6 744	29 323	Kec. Simpang Dua	Desa Semandang Kanan
	6 744	17 594	Kec. Simpang Hulu	Desa Semandang Hulu		

Bersambung/*Continued*

Lanjutan 4 Tabel/ 4th Continued Table 6.15

No.	KBLI	Nama Sentra	Nilai Investasi (Rp.000)	Nilai Produksi (Rp.000)	Letak Sentra Industri	
		Centra	Investment Value	Production Value	Location	
(1)	(2)	(3)	(4)	(5)	(6)	(7)
18	30111	Pembuatan Perahu	18 000	91 560	Kec. Kendawangan	Desa Kendawangan Kiri
			20 000	-	Kec. Matan Hilir Selatan	Desa Pematang Gadung
19	31001	Meubel Kayu	15 250	435 240	Kec. Benua Kayong	Kelurahan Kauman
			4 600	10 530	Kec. Matan Hilir Selatan	Desa Pematang Gadung
			15 000	88 979	Kec. Delta Pawan	Kelurahan Tengah
			4 600	5 265	Kec. Nanga Tayap	Desa Lembah Hijau I
			4 000	10 179	Kec. Sandai	Desa Petai Patah
			4 000	18 428		Desa Penjawaan
			14 450	8 073	Kec. Matan Hilir Utara	Desa Laman Satong
			23 000	-	Kec. Simpang Dua	Desa Semandang Kanan
			13 725	12 724	Kec. Kendawangan	Desa Kendawangan Kiri
			7 800	6 406	Kec. Marau	Desa Suka Karya
			8 450	8 100	Kec. Air Upas	Desa Sukaria
20	31002	Meubel Rotan	62 500	8 775	Kec. Simpang Hulu	Desa Balai Pinang
			62 500	9 855	Kec. Marau	Desa Randau
			550	22 500	Kec. Benua Kayong	Desa Negeri Baru
			1 200	-	Kec. Sungai Laur	Desa Riam Bunut
			10 000	-	Kec. Delta Pawan	Desa Kalinilam
21	32111	Batu Aji/ Kecubung	2 000	11 876	Kec. Marau	Desa Belaban
			1 800	8 531		Desa Suka Karya
			1 500	6 484	Kec. Air Upas	Desa Sukaria
			2 000	14 196	Kec. Jelai Hulu	Desa Riam
			2 500	14 625		Desa Penyarangan
			3 000	7 849	Kec. Benua Kayong	Kelurahan Mulia Kerta
			3 000	10 920	Kec. Delta Pawan	Kelurahan Sampit
22	15422	Rebung Kering	40 000	-	Kec. Pemahan	Desa Pebihingan
23	10802	Pakan Ternak	-	-	Kec. Muara Pawan	Desa Sungai Awan Kanan
			-	-	Kec. Matan Hilir Selatan	Desa Sungai Tengar
			-	-	Kec. Delta Pawan	Desa Kalinilam
JUMLAH SENTRA			1 100 621	2 750 034		

Sumber / Source : Bidang Perindustrian, Dinas Koperas, UKM, Perindag Kab. Ketapang / Cooperatives and Small and Medium Enterprise Office and Industry and Trade Office

Tabel 6.16
Table

Jumlah Industri Menengah Menurut Cabang dan Jenis Industri di Kabupaten Ketapang, 2019
Number of Medium Establishment by Category and Kind of Industry in Ketapang Regency, 2019

No.	KBLI	Cabang dan Jenis Industri Category and Kind of Industry	Jumlah Unit Usaha Number of Establishment	Tenaga Kerja Labor			Investasi Investment
				L / M	P / F	Jml. / Tot.	
(1)	(2)	(3)	(4)	(5)	(6)	(7)	(7)
I	INDUSTRI PANGAN		31	1 735	608	2 343	363 720 330
1	10299	Industri Pengolahan dan Pengawetan Lainnya untuk Biota Air Lainnya	1	56	141	197	2 193 000
2	10431	Industri Minyak Makan Kelapa Sawit (Crude Palm Oil)	22	1 601	423	2 024	356 927 500
3	10762	Industri Pengolahan Herbal (Herb Infusion)	1	7	5	12	500 000
4	11050	Industri Air Minum dan Air Mineral	6	61	38	99	2 199 830
5	11090	Industri Minuman Lainnya	1	10	1	11	1 900 000
II	INDUSTRI SANDANG		1	11	3	14	450 000
1	13134	Industri Batik	1	11	3	14	450 000
III	INDUSTRI KIMIA DAN BAHAN BANGUNAN		21	383	68	451	19 815 125
1	16101	Industri Penggergajian Kayu	1	10	2	12	708 000
2	16104	Industri Pengolahan Rotan	1	35	-	35	350 000
3	16214	Industri Veneer	1	6	2	8	650 000
4	16222	Industri Bangunan Prafabriksi dari Kayu	9	240	36	276	3 824 125
5	18111	Industri Pencetakan Umum	2	10	2	12	655 000
6	23957	Industri Mortar atau Beton Siap Pakai	1	10	-	10	820 000
7	23969	Industri Barang dari Marmer, Granit dan Batu Lainnya	2	10	1	11	950 000
8	23990	Industri Barang Galian Bukan Lainnya YTDL	1	12	-	12	375 000
9	24202	Industri Pembuatan Logam Dasar Bukan Besi	2	30	15	45	1 533 000
10	28120	Industri Peralatan Tenaga Zat Cair dan Gas	1	20	10	30	9 950 000
IV	INDUSTRI LOGAM DAN ELEKTRONIKA		-	-	-	-	-
V	INDUSTRI KERAJINAN		-	-	-	-	-
Jumlah/Total		2019	53	2 129	679	2 808	383 985 455
		2018	47	1 839	593	2 432	207 148 455

Sumber / Source : Bidang Perindustrian, Dinas Kop.UKM.Perindag Kab. Ketapang / Cooperatives and Small and Medium Enterprise Office and Industry and Trade Office

07

**PARIWISATA
TOURISM**

Wisatawan Domestik
Domestic Tourists

Menurun
dari 2018
decreased from 2018

Sekitar

19,5%

Pariwisata
Tourism
2019



Wisatawan Asing
Foreign Tourists

Menurun
dari 2018
decreased from 2018

Sekitar

25,63%

PENJELASAN TEKNIS

1. **Wisatawan mancanegara (wisman)** ialah setiap pengunjung yang mengunjungi suatu negara di luar tempat tinggalnya, didorong oleh satu atau beberapa keperluan tanpa bermaksud memperoleh penghasilan di tempat yang dikunjungi dan lamanya kunjungan tersebut tidak lebih dari satu tahun (12 bulan). Definisi ini mencakup 2 (dua) kategori wisatawan mancanegara, yaitu :

a. Wisatawan (turis) ialah setiap pengunjung seperti definisi di atas yang tinggal paling sedikit 24 jam, akan tetapi tidak lebih dari 1 (satu) tahun di tempat yang dikunjungi, dengan maksud antara lain: berlibur, rekreasi, olah raga, bisnis, menghadiri pertemuan, studi, dan kunjungan dengan alasan kesehatan.

b. *Excursionist* ialah setiap pengunjung seperti definisi di atas yang tinggal kurang dari 24 jam di tempat yang dikunjungi (termasuk "Cruise passengers"). *Cruise Passengers* ialah setiap pengunjung yang tiba di suatu negara di mana mereka tidak menginap di akomodasi yang tersedia di negara tersebut, misalnya dengan kapal laut.

2. **Rata-rata lama tinggal** adalah rata-rata waktu tinggal wisatawan mancanegara di Indonesia untuk satu kali kunjungan.

TECHNICAL NOTES

1. **An International Visitor** is any person visiting a country other than his usual place of residence for any reason other than for earning income in the country visited, and the length of stay is no more than one year (12 months). This definition covers two categories of foreign visitors, namely:

a. "Tourist" is any visitor staying for at least 24 hours, but no more than one year, in the country visited, with the intention of visiting, and for any of these purposes: Pleasure, recreation and sports, Business, visiting friends and relatives, missions, attending meetings, conferences, visit for health reasons and study.

b. "Excursionist" is any visitor staying less than 24 hours in the country visited including, "Cruise Passengers"; i.e. visitors arriving in a country without staying in any accommodation available in the visited country.

2. **Average length of stay** is the average stay duration of foreign visitor in Indonesia for one trip.

3. Usaha penyediaan akomodasi

adalah usaha yang menyediakan pelayanan penginapan yang dapat dilengkapi dengan pelayanan pariwisata lainnya. Usaha penyediaan akomodasi dapat berupa hotel, villa, pondok wisata, bumi perkemahan, persinggahan karavan, dan akomodasi lainnya yang digunakan untuk tujuan pariwisata.

4. **Hotel** adalah penyediaan akomodasi secara harian berupa kamar-kamar di dalam satu bangunan yang dapat dilengkapi dengan jasa pelayanan makan dan minum, kegiatan hiburan dan atau fasilitas lainnya. Hotel terdiri dari hotel berbintang dan hotel non- bintang.

5. **Hotel bintang** adalah usaha penyediaan jasa pelayanan penginapan, makan minum serta jasa lainnya bagi umum dengan menggunakan sebagian atau seluruh bangunan. Usaha ini dikelola secara komersial serta memenuhi ketentuan persyaratan sebagai hotel bintang (termasuk berlian) yang ditetapkan dalam surat keputusan instansi yang membinanya. Misalnya hotel bintang lima, hotel bintang empat dan seterusnya.

6. **Tingkat penghunian kamar hotel** adalah persentase Jumlah malam kamar yang dihuni terhadap Jumlah malam kamar yang tersedia.

3. *The business of providing accommodation*

is a business that provides specialty services that can be equipped with other tourism services. It includes hotel, villa, cottage, camping, caravan stop, and other accommodation that are used for tourism purposes.

4. **Hotel** *is a daily supply of accommodation rooms within a building which can be equipped with eating and drinking services, entertainment activities and/or other facilities. Hotel consists of a classified hotel and a non-classified hotel.*

5. **Star hotel** *is the business of providing an accommodation, eating and drinking as well as other services for the public by using a building or a part of a building. It is managed commercially and meets specified requirements as a star hotel (including diamonds) set forth in the decree of fostering agency. For example, five star hotel, four star hotel, and so on.*

6. **Room occupancy rate** *is the number of room-nights occupied divided by the number of room-nights available, multiplied by 100 percent.*

7. **Rata-rata lamanya tamu menginap** adalah Jumlah malam tempat tidur yang terpakai (malam tamu) dengan Jumlah tamu yang menginap di hotel atau akomodasi lainnya

7. ***Average length of stay*** is the number of bed-nights used (guest night) divided by the number of guests coming to spend the night at the accommodation

<https://ketapangkab.bps.go.id>

ULASAN**DESCRIPTION****Pariwisata**

Di Kabupaten Ketapang, terdapat sekitar 132 objek wisata dan potensi wisata yang tersebar di 20 kecamatan yang ada, dengan potensi wisata terbanyak berada di Kecamatan Delta Pawan dan Tumbang Titi. Sementara itu, pada tahun 2019, jumlah wisatawan domestik menurun dari tahun 2018 yaitu sekitar 19.49 persen. Terjadi juga penurunan pada wisatawan mancanegara dari tahun 2018 yaitu sekitar 25.36 persen.

Tourism

In Ketapang Regency, there are about 132 tourism object attraction and tourism potential spread across 20 districts, with the most tourism potential being in the Delta Pawan and Tumbang Titi Districts. Meanwhile, in 2019, the number of domestic tourists declined from 2018, which is around 19.49 percent. There has also been a decline in foreign tourists from 2018, which is around 25.36 percent.

Tabel
Table 7.1**Jumlah Rumah Makan/Restoran Menurut Kecamatan di
Kabupaten Ketapang, 2016–2019**
*Number of Restaurants by Subdistrict in Ketapang Regency,
2016–2019*

Kecamatan Subdistrict	2016	2017	2018	2019
(1)	(2)	(3)	(4)	(5)
Kendawangan	2
Manis Mata
Marau
Singkup
Air Upas
Jelai Hulu
Tumbang Titi	2
Pemahan
Sungai Melayu Rayak	6
Matan Hilir Selatan	11
Benua Kayong	3
Matan Hilir Utara	5
Delta Pawan	52
Muara Pawan	1
Nanga Tayap	13
Sandai
Hulu Sungai
Sungai Laur
Simpang Hulu
Simpang Dua
Ketapang	95

Catatan/Note:

Sumber/Source: Dinas Pariwisata dan Kebudayaan Kabupaten Ketapang / Culture and Tourism Office Ketapang Regency

Tabel
Table 7.2**Jumlah Pengunjung Wisatawan Domestik dan Asing di Lokasi Wisata Kabupaten Ketapang, 2018-2019**
Number of Domestic and Foreign Tourism, 2018-2019

Bulan Month	2018		2019	
	Domestik Domestic	Asing Foreign	Domestik Domestic	Asing Foreign
(1)	(2)	(3)	(4)	(5)
1. Januari	931	22	1 943	19
2. Februari	1 001	24	1 228	6
3. Maret	1 220	26	1 113	20
4. April	1 212	37	1 053	21
5. Mei	1 357	36	1 237	19
6. Juni	1 300	23	422	23
7. Juli	1 236	28	495	25
8. Agustus	1 112	23	972	26
9. September	1 329	27	996	18
10. Oktober	1 320	25	938	22
11. November	1 245	21	345	17
12. Desember	1 093	24	816	19
Jumlah/Total	14 356	316	11 558	235

Sumber/Source: Dinas Pariwisata dan Kebudayaan Kabupaten Ketapang/Culture and Tourism Office Ketapang Regency

Tabel
Table 7.3

**Jumlah Potensi Wisata Menurut Kecamatan di Kabupaten
Ketapang, 2019**
*Number of Tourism Potential by subdistrict in Ketapang
Regency, 2019*

No	Kecamatan	Jumlah	Nama Objek Wisata	Lokasi
(1)	(2)	(3)	(4)	(5)
1	Kendawangan	16	- Pantai Sisik (Tanjung Gangse) - Pantai Sungai Tengar - Pantai Selat Bilik - Pantai Lagoon Belanda - Air Terjun Batu Arang - Danau Rawa 800 - Pulau Katong - Cagar Alam Muara Kendawangan - Pantai Pasir Putih - Pantai Sungai Gantang - Pulau Sawi - Pulau Cempedak - Pulau Bawal - Pantai Pulau Kucing - Pantai Pulau Jambat - Pantai Pulau Sahabat	Desa Mekar Utama Desa Mekar Utama Desa Air Hitam Desa Klukup Blantak Desa Sungai Tengar Desa Mekar Utama Desa Mekar Utama Desa Mekar Utama Desa Kendawangan Kiri Desa Kendawangan Kiri Desa Air Hitam
2	Manis Mata	1	- Makam Ratu Elok	Desa Ratu Elok
3	Marau	4	- Air Terjun Belaban - Batu Belawang (Rumah Jadi Batu) - Bukit Pencerahan Tulang - Bukit Batu Kutang Kating	Dusun Belatuk Desa Bantan Sari Desa Bantan Sari Desa Bantan Sari
4	Singkup	1	- Taman Kota Desa Sukaraja	Desa Sukaraja
5	Air Upas	1	- Batu Menebak	Desa Membuluh Baru
6	Jelai Hulu	3	- Gua Maria Bukit Sion Tanjung - Wisata Air Terjun Karang Dangin - Air Terjun Silingan Begondum	Dusun Tanjung I, Desa Teluk Runjai Desa Karang Dangin
7	Tumbang Titi	18	- Bukit Batu Menanti - Kolam Wisata Pagung Alam - Air Terjun Cambit - Wisata Riam Salahadan - Kawasan Wisata Riam Serunggu Bintang Timur	Dusun Bekapas, Desa Jelayan Dusun Titi Buluh, Desa Jelayan Dusun Titi Buluh, Desa Jelayan Dusun Batu Bulan, Desa Tanjung Beulang Desa Serengkah

Bersambung/Continued

Tabel Lanjutan 7.3
Continued Table

No	Kecamatan	Jumlah	Nama Objek Wisata	Lokasi
(1)	(2)	(3)	(4)	(5)
			- Kawasan Wisata Riam Sawarongo - Air Terjun Lubuk Tapah - Batu Kepitil (Goa Batu) - Batu Belawang - Bukit Kengkondang - Makam Tradisional Bukong - Air Terjun Benua Tujuh - Tentobus - Gawai Adat Dayak - Cap Go Meh - Robo robo - MABM - Gua Maria Pengatapan	Desa Batu Beransah Desa Mahawa Desa Batu Tajam I Dusun Kumpai Panjang Desa Jelayan Desa Pengatapan Raya
8	Pemahan	2	- Agro Wisata Bukit Bohguk - Bukit Lalang Panjang	Desa Pebihingin Desa Pebihingin
9	Sungai Melayu Rayak	5	- Riam Inam Kelima - Riam Punjuk Samak - Bukit Jelayan - Air Terjun Bukit Maloy - Kolam Renang Bambu	Desa Sungai Melayu Desa Sungai Melayu
10	Matan Hilir Utara	3	- Gua Maria Manjau - Taman Wisata Hutan Mangrove - Pulau Sempadi	Desa Kuala Satong Desa Kuala Satong Desa Kuala Satong
11	Benua Kayong	7	- Keraton Kerajaan Matan Tanjungpura - Makam Keramat 7 - Makam Keramat 9 - Candi Negeri Baru - Pantai Kinjil Pesisir - Pantai Celincing - Vila Kuning	Kelurahan Mulia Kerta Kelurahan Mulia Kerta Kelurahan Mulia Kerta Desa Kinjil Pesisir Desa Sukabaru Desa Kinjil Pesisir
12	Matan Hilir Selatan	14	- Pantai Sungai Jawi - Desa Wisata Sungai Besar - Hutan Konservasi Desa - Danau Perendaman - Pantai Tanjung Batu	Desa Sungai Jawi Desa Sungai Besar Desa Pematang Gadung Desa Pematang Gadung Desa Sungai Nanjung

Bersambung/Continued

Tabel Lanjutan 7.3
Continued Table

No	Kecamatan	Jumlah	Nama Objek Wisata	Lokasi
(1)	(2)	(3)	(4)	(5)
			- Pantai Pagar Mentimun - Wisata Pantai Among - Pantai Tanjung Datok - Pulau Salah Nama - Teluk Kenang - Monumen Brikayung - Situs Bekas Komplek Kerajaan Matan - Keraton Gusti Muhammad - Komplek Makam Kerajaan Matan	Desa Pagar Mentimun Dusun Dalam RT 004, Desa Pagar Mentimun
13	Delta Pawan	18	- Masjid Agung Al Ikhlas Ketapang - Gereja Katedral St. Gemma Galgani - Klenteng Tua Pek Kong - Rumah Adat Dayak - Rumah Melayu - Wisma Hulu Sungai - Tugu Perdamaian - Tugu Ale-Ale - Tugu Ale-Ale - Tugu Ale-Ale - Pantai Tanjung Bawang - Hutan Kota Ketapang - Taman Kota Tanjung Pura - Taman Kota Merdeka - Tropical Water Park - Borneo Citi Mall	Jl. H. Agus Salim Jl. Ahmad Yani Jl. Merdeka, Kel. Kantor Jl. Lingkar Kota, Kel. Mulia Baru Kel. Mulia Baru Kel. Mulia Baru Jl. Ahmad Yani, Kel. Kantor Kel. Tengah Kel. Sampit Kel. Mulia Baru Desa Sukabangun Dalam Kel. Sukaharja Jl. Urip Sumaharjo, Kel. Kantor Jl. Merdeka, Kel. Kantor Jl. H. Agus Salim, Kel. Sampit Jl. Gatot Subroto
14	Muara Pawan	8	- Taman Suci Khaluad - Makam Tanjungpura - Pantai Tanjung Belandang - Pantai Air Mata Permai - Mangrove Tembilok - Danau Ulak Medang - Danau Buatan - Rumah Panjang Sungai Hantu Ulu	Desa Tanjungpura Desa Tanjungpura Desa Sungai Awan Kiri Desa Sungai Awan Kanan Desa Sungai Awan Kanan Desa Ulak Medang Desa Sungai Awan Kiri

Bersambung/Continued

Tabel Lanjutan 7.3
Continued Table

No	Kecamatan	Jumlah	Nama Objek Wisata	Lokasi
(1)	(2)	(3)	(4)	(5)
15	Nanga Tayap	8	- Batu Beujung Dusun Batu Berani - Air Terjun Riam Tingkok - Rindu Alam Batu Menangis - Rumah Ceromin - Batu Bertulis - Balai Sabung - Komplek Makam Tua Tak Dikenal - Tungku Bagok	Desa Batu Mas Desa Sungai Kerta Desa Pangkalan Telok
16	Sandai	3	- Pulau Karang Luar - Kawasan Wisata Keramat Akik - Rumah Pasah dan Tanggak Dua	Desa Muara Jekak Desa Merimbang Jaya
17	Hulu Sungai	1	- Sungai Gentawang	Desa Batu Lapis
18	Sungai Laur	6	- Gua Maria Bukit Kuri - Gua Mentawai - Bukit Kuri - Air Mati - Air Terjun Bukit Batu Empanggal - Bukit Keruat	Desa Sinar Kuri Desa Sinar Kuri Dusun Aur Kuning Desa Mekar Harapan Desa Riam Bunut Desa Riam Bunut
19	Simpang Hulu	8	- Gua Maria Singgih - Wisata Air Terjun Kek Kondang - Bukit Sedayang - Pinang Nunggal - Keramat Butoh Telaga - Rigab Kase - Wisata Riam Malela Pota - Rumah Adat Dayak	Desa Balai Pinang Desa Balai Pinang Desa Semandang Kiri Desa Semandang Kiri Desa Semandang Kiri Desa Semandang Kiri Desa Kenanga Jongkap
20	Simpang Dua	5	- Wisata Gua Maria Terjun Bangkak - Air Paoh Concong - Bukit Batu Daya - Wisata Trojun Kulam Kampar Sebomban - Air Terjun Lelabi	Desa Mekar Raya Desa Paoh Concong Desa Batu Daya Desa Kulam Kampar Sebomban Dusun Baram, Desa Paoh Concong

Sumber/Source: Dinas Pariwisata dan Kebudayaan Kabupaten Ketapang/Culture and Tourism Office Ketapang Regency

Tabel
Table 7.4

**Jumlah Kamar dan Tempat Tidur pada Hotel/Penginapan
di Kabupaten Ketapang, 2019¹**
**Number of Room and Bed in Hotel/Accommodation on
Ketapang, 2019¹**

Nama Hotel/Penginapan <i>Hotel's/Accommodation's Name</i>	Alamat <i>Number of Companies</i>	Jumlah/ <i>Number of</i>	
		Kamar <i>Room</i>	Tempat Tidur <i>Bed</i>
(1)	(2)	(3)	(4)
Kec. Kendawangan			
1. Hotel Batang	Jl. Pangeran Adi
2. Hotel Gerhana	Jl. Pangeran Adi No. 199-201
3. Hotel Wijaya	Jl. Pangeran Adi
Kec. Manis Mata			
1. Aufa Hotel
2. Losmen Barokah	Jl. Surya Adi Wijaya
3. Losmen Yulisa	Jl. Surya Adi Wijaya
4. Hotel Sega	Jl. Provinsi
Kec. Marau			
1. Penginapan Prima	Jl. Daeng Utih, Desa Suka Karya	6	12
2. Penginapan Laras	Jl. Daeng Utih, Desa Suka Karya	9	16
3. Penginapan Saharman	Jl. Daeng Utih, Desa Riam Batu Gading
4. Penginapan Samsu	Jl. Daeng Utih, Desa Riam Batu Gading
5. Penginapan Ice	Jl. Daeng Utih, Desa Suka Karya	8	16
6. Penginapan Fahri
7. Penginapan Harapan Baru
Kec. Air Upas			
1. Losmen Permata	Dusun Kalibambang Desa Air Upas
2. Losmen Sari Agung	Dusun Kalibambang Desa Air Upas
Kec. Jelai Hulu			
1. Clarisa Tanjung	Dusun Tanjung III, Desa Tanggerang	8	8
2. Penginapan Fortuna	Dsn Tanjung III RT 01, RW 02, Ds Tanggerang	10	10
3. Penginapan Valentin
Kec. Tumbang Titi			
1. Losmen Aldyntia	Jl. K.H. M. Saad	12	15
2. Losmen Kadariah	Jl. K.H. M. Saad	17	21
Kec. Sungai Melayu Rayak			
1. Losmen Putra Bengkayang	Jl. Pelang-Tumbang Titi	8	8
Kec. Benua Kayong			
1. Mess Pawan I	Jl. Pawan I

Bersambung/Continued

Tabel Lanjutan 7.4
Continued Table

Nama Hotel/Penginapan <i>Hotel's/Accommodation's Name</i>	Alamat <i>Number of Companies</i>	Jumlah/ <i>Number of</i>	
		Kamar <i>Room</i>	Tempat Tidur <i>Bed</i>
(1)	(2)	(3)	(4)
2. Losmen Ajaib	Jl. Pawan I	24	35
3. City Home	Jl. Pawan I
Kec. Delta Pawan			
1. Adam House	Jl. Kolonel Sugiono	21	22
2. Graha Basuki Rachmad	Jl. Basuki Rachmad
3. Hotel Anda	Jl. R. Suprpto
4. Hotel Aston	Jl. R. Suprpto No. 68 A
5. Hotel Bersaudara	Jl. Diponegoro No.5
6. Hotel Borneo	Jl. Dr. Sutomo No. 68
7. Hotel Flamboyan	Jl. Pak Nibung II No.3	14	14
8. Hotel Merpati I	Jl. M.T. Haryono Gg. Merpati
9. Hotel Merpati II	Jl. Tengkawang
10. Hotel Murni	Jl. M.T.Haryono No. 123
11. Hotel Perdana	Jl. Merdeka No. 122
12. Hotel Putra Tanjung	Jl. Pak Nibung I No. 12 A
13. Hotel Silver	Jl. R. Suprpto No. 165	26	26
14. Hotel Onyx	Jl. M. Tohir	62	62
15. Hotel Agusta	Jl. Kolonel Sugiono	16	16
16. Losmen Bina Usaha	Jl. Ahmad Yani Blok B No. 23-24
17. Losmen Bintang	Jl. Letjen Sutoyo	22	22
18. Losmen Cahaya Fitri	Jl. Gatot Subroto	8	8
19. Losmen Idola	Jl. M.T. Haryono No. 99
20. Losmen Jasa Ibu	Jl. Dr. Sutomo (Depan AKPER)
21. Losmen Mekar Sari	Jl. H. Murni No.11
22. Losmen Mutiara	Jl. Diponegoro No. 21	17	17
23. Losmen Nanti Lestari	Jl. Karya Bhakti Gg. Abdul Manan	11	11
24. Losmen Patra	Jl. Diponegoro No.63
25. Losmen Patra Ista	Jl. H. Agus Salim No. 38 A
26. Losmen Delta Pawan	Jl. Imam Bonjol	11	11
27. Losmen Tulip	Jl. M. T. Haryono
28. Mess Pemda Lama	Jl. Letkol. M. Tohir No. 36
29. The Beststone Hotel	Jl. Sisimangaraja No. 56 A
30. Wisma PGRI	Jl. Gajah Mada

Bersambung/*Continued*

Tabel Lanjutan 7.4
Continued Table

Nama Hotel/Penginapan <i>Hotel's/Accommodation's Name</i>	Alamat <i>Number of Companies</i>	Jumlah/ <i>Number of</i>	
		Kamar <i>Room</i>	Tempat Tidur <i>Bed</i>
(1)	(2)	(3)	(4)
Kec. Nanga Tayap			
1. Mitra Kayong	Dusun Tamabang Kayung RT 21/10	10	16
2. NN Bersaudara	Dusun Nanga Tayap RT 03/02	10	11
3. Putra Jelta	Desa Nanga Tayap RT 01/01
4. Cermai Penginapan	Desa Nanga Tayap RT 02/02	15	24
5. Losmen Mutiara Kayung	Desa Nanga Tayap RT 05/01
6. Hotel FTB	Desa Nanga Tayap RT 02/02	11	17
7. Losmen Louis	Dusun Nanga Tayap RT 01/01
8. Losmen Dakota	Dusun Nanga Tayap RT 01/02	27	34
Kec. Sandai			
1. Hotel Starlet	Jl. Trans Kalimantan	44	63
2. Harmony House	Jl. Trans Kalimantan	52	77
3. Serli Penginapan	Jl. Trans Kalimantan, Desa Sandai	8	12
4. Sahabat Andro Penginapan	Jl. Pramuka, Desa Sandai	11	16
5. Hotel Mandala	Jl. Pramuka, Desa Sandai	19	28
6. Hotel Krio Darma	Jl. Pramuka, Desa Sandai	42	60
Kec. Sungai Laur			
1. Gayung Bersambut	Jl. Trans Kalimantan Aur Kuning	4	4
2. Losmen Keruat	Jl. Trans Kalimantan Aur Kuning	10	10
3. Tiga Bersaudara	Jl. Trans Kalimantan Aur Kuning	16	19
Kec. Simpang Hulu			
1. Hotel The Virgo's	Jl. Trans Kalimantan No. 89	50	75
2. Penginapan Bekuak	Jl. Trans Kalimantan, Desa Balai B	18	18
3. Tapang Permai	Jl. Trans Kalimantan	30	42
Kec. Simpang Dua			
1. See Rose	Desa Semandang Kanan	5	5
2. Sinar Dawak	Desa Semandang Kanan	8	8

Catatan/Note: ¹ Data Tahun 2018

Sumber/Source: BPS Kabupaten Ketapang/BPS-Statistics Ketapang Regency

Tabel
Table 7.5**Persentase Tingkat Penghunian Kamar (TPK) Hotel/
Akomodasi di Ketapang, 2019 ¹**
**Percentage of Occupancy Rate of Hotel/Accomodation,
2019 ¹**

	Bulan	Persentase TPK ¹
	Month	Percentage Of Occupancy Rate ¹
	(1)	(2)
1. Januari		21,08
2. Februari		21,18
3. Maret		25,14
4. April		25,00
5. Mei		25,52
6. Juni		26,12
7. Juli		26,87
8. Agustus		27,32
9. September		26,37
10. Oktober		29,25
11. November		34,85
12. Desember		26,87
Jumlah/Total	2019 ¹	26,30
	2018	26,30
	2017	24,61
	2016	28,71
	2015	25,66

Catatan/Note: ¹ Data Tahun 2018

Sumber/Source: BPS Kabupaten Ketapang/BPS-Statistics Ketapang Regency

Tabel
Table 7.6**Jumlah Grup Kesenian dan Gedung Kesenian Menurut Kecamatan di Kabupaten Ketapang, 2019**
Number of Arts Groups and Opera House by Subdistrict in Ketapang Regency, 2019

	Kecamatan Subdistrict	Grup Kesenian Art Group	Gedung Kesenian Art Building
	(1)	(2)	(3)
1.	Kendawangan	-	-
2.	Manis Mata	-	-
3.	Marau	-	-
4.	Singkup	-	-
5.	Air Upas	-	-
6.	Jelai Hulu	-	-
7.	Tumbang Titi	-	-
8.	Pemahan	-	-
9.	Sungai Melayu Rayak	-	-
10.	Matan Hilir Selatan	-	-
11.	Benua Kayong	3	-
12.	Matan Hilir Utara	-	-
13.	Delta Pawan	20	-
14.	Muara Pawan	-	-
15.	Nanga Tayap	-	-
16.	Sandai	-	-
17.	Hulu Sungai	-	-
18.	Sungai Laur	-	-
19.	Simpang Hulu	1	-
20.	Simpang Dua	-	-
	Jumlah / Total	24	-

Sumber/Source: Dinas Pariwisata dan Kebudayaan Kabupaten Ketapang/Culture and Tourism Office Ketapang Regency

Tabel
Table 7.7**Jumlah Grup Olahraga dan Gedung Olahraga Menurut Kecamatan di Kabupaten Ketapang, 2018-2019¹**
Number of Sport Club and Gymnasium by Subdistrict in Ketapang Regency, 2018-2019¹

Kecamatan Subdistrict	2018		2019 ¹	
	Klub Olahraga Sport Group	Gedung Olahraga Gymnasium	Klub Olahraga Sport Group	Gedung Olahraga Gymnasium
(1)	(2)	(3)	(4)	(5)
1. Kendawangan	90	3	90	3
2. Manis Mata	31	4	31	4
3. Marau	9	1	9	1
4. Singkup	17	1	17	1
5. Air Upas	28	1	28	1
6. Jelai Hulu	28	1	28	1
7. Tumbang Titi	38	1	38	1
8. Pemahan	19	1	19	1
9. Sungai Melayu Rayak	24	1	24	1
10. Matan Hilir Selatan	22	1	22	1
11. Benua Kayong	14	3	14	3
12. Matan Hilir Utara	32	1	32	1
13. Delta Pawan	46	14	46	14
14. Muara Pawan	28	1	28	1
15. Nanga Tayap	18	2	18	2
16. Sandai	41	3	41	3
17. Hulu Sungai	38	-	38	-
18. Sungai Laur	17	-	17	-
19. Simpang Hulu	26	2	26	2
20. Simpang Dua	36	-	36	-
Jumlah / Total	602	41	602	41

Catatan/Note: ¹ Data Tahun 2018

Sumber/Source: Dinas Pemuda dan Olahraga Kabupaten Ketapang / Education, Youth and Sport Office Ketapang Regency

Tabel
Table 7.8**Jumlah Taman/Tugu di Kabupaten Ketapang Menurut Status Pengelolaan, 2019**
Number of Park and Monument on Ketapang Regency by Management Status, 2019

Kecamatan Subdistrict	Taman/Tugu Pemkab Ketapang Pemkab Ketapang's Garden / Monument		Taman/Tugu Swasta Privat Garden / Monument	
	Taman Garden	Tugu Monument	Taman Garden	Tugu Monument
(1)	(2)	(3)	(4)	(5)
1. Kendawangan	-	-	-	-
2. Manis Mata	-	-	-	-
3. Marau	-	-	-	-
4. Singkup	-	-	-	-
5. Air Upas	-	-	-	-
6. Jelai Hulu	-	-	-	-
7. Tumbang Titi	-	-	-	-
8. Pemahan	-	-	-	-
9. Sungai Melayu Rayak	-	-	-	-
10. Matan Hilir Selatan	1	1	-	-
11. Benua Kayong	1	2	-	-
12. Matan Hilir Utara	-	-	-	-
13. Delta Pawan	8	5	-	-
14. Muara Pawan	-	-	-	-
15. Nanga Tayap	-	-	-	-
16. Sandai	-	-	-	-
17. Hulu Sungai	-	-	-	-
18. Sungai Laur	-	-	-	-
19. Simpang Hulu	-	-	-	-
20. Simpang Dua	-	-	-	-
Jumlah / Total	2019	10	8	-
	2018	10	8	-
	2017	10	8	-

Sumber/Source: Dinas Perumahan Rakyat, Kawasan Pemukiman, dan Lingkungan Hidup Kab. Ketapang / *Housing and Settlement Area Office Ketapang Regency*

08

TRANSPORTASI DAN KOMUNIKASI TRANSPORTATION AND COMMUNICATION

Kedatangan Penumpang di Bandara
Rahadi Oesman *Arrived Passengers*

29,44% ↓

Keberangkatan Penumpang
Departed Passengers

↓ 29,26%

Transportasi & Komunikasi



1 Unit Kantor Pos Kabupaten

9 Kantor Pos Cabang

10 Kantor Pos Desa



PENJELASAN TEKNIS

1. Data transportasi dan komunikasi meliputi :

- a. Panjang jalan
- b. Angkutan darat
- c. Angkutan laut
- d. Angkutan udara
- e. Pos dan telekomunikasi

2. **Kendaraan bermotor** adalah setiap kendaraan yang digerakkan oleh peralatan teknik yang ada pada kendaraan tersebut, biasanya digunakan untuk angkutan orang atau barang di atas jalan raya selain kendaraan yang berjalan di atas rel. Kendaraan bermotor yang dicatat adalah semua jenis kendaraan kecuali kendaraan bermotor TNI/Polri dan Korps Diplomatik.

3. **Mobil penumpang** adalah setiap kendaraan bermotor yang dilengkapi dengan tempat duduk untuk sebanyak-banyaknya delapan orang, tidak termasuk tempat duduk untuk pengemudi, baik dilengkapi atau tidak dilengkapi bagasi.

4. **Mobil bus** adalah setiap kendaraan bermotor yang dilengkapi dengan tempat duduk untuk lebih dari delapan orang, tidak termasuk tempat duduk untuk pengemudi, baik dilengkapi atau tidak dilengkapi bagasi.

TECHNICAL NOTES

1. *Data on transportations and communications cover:*

- a. Length of road*
- b. Land transportation*
- c. Sea transportation*
- d. Air transportation*
- e. Post and telecommunication*

2. **Motor vehicles** are any kind of vehicles motorized by machine set up in those vehicles, they are usually used for transporting peoples or goods on roads except vehicles moving along a railway line. The data cover all kinds of motor vehicles except those belong to Indonesia Army Force Indonesian State Police and Diplomatic Corps.

3. **Passenger cars** are any motor vehicles with no more than eight seats, excluding seat for driver, it can be with or without hoot.

4. **Buses** are large passenger cars having seats for more than eight passengers, excluding seat for driver, it can be with or without hoot.

5. **Mobil truk** adalah setiap kendaraan bermotor yang digunakan untuk angkutan barang, selain mobil penumpang, mobil bus, dan kendaraan bermotor roda dua.

6. **Data panjang jalan negara dan jalan provinsi** bersumber dari Kementerian Pekerjaan Umum dan Perumahan Rakyat, sedangkan jalan kabupaten/kota bersumber dari Dinas Pekerjaan Umum Kabupaten/Kota, diolah dari daftar PJ-II/5.

7. **Sepeda Motor** adalah kendaraan bermotor beroda dua dengan atau tanpa rumah rumah, dengan atau tanpa kereta samping atau kendaraan bermotor beroda tiga tanpa rumah rumah.

8. **Kantor Pos** adalah tempat pemberi pelayanan komunikasi tertulis dan atau surat elektronik, layanan paket, layanan logistik, layanan transaksi keuangan, dan layanan keagenan pos untuk kepentingan umum. Rumah pos berfungsi sama seperti kantor pos dan kantor pos pembantu, bedanya rumah pos biasanya terletak di daerah terpencil.

5. **Trucks** are any motor vehicles used to transport goods excluding passenger cars, buses, and motorcycles.

6. **Data on the length of state and provincial roads** were taken from the Ministry of Public Works and Housing, while the regency/municipality roads data were taken from Regency/Municipality Public Works Offices, based on PJ-II/5 questionnaire.

7. **Motorcycles** are any kind of two wheeled motor vehicles with or without homes and with or without a side rail or three-wheeled motor vehicles without homes.

8. **Post Office** is a service provider facility of written communication and or electronic mail, parcel service, logistics services, financial transaction services, and postal services to the public. Postal house has the same function as the post office and subsidiary of post office, the difference is that postal house is usually located in remote areas.

ULASAN**DESCRIPTION****Transportasi**

Pada tahun 2019, lalu lintas penerbangan di Bandara Rahadi Oesman Kabupaten Ketapang mengalami penurunan dibanding tahun sebelumnya. Lalu lintas pesawat udara mengalami penurunan sebesar 33.31 persen untuk jumlah pesawat yang datang dan sebesar 33.16 untuk jumlah pesawat yang berangkat dari Bandara Rahadi Oesman. Sementara itu, jumlah penumpang yang datang mengalami penurunan sebesar 29.43 persen, dan jumlah penumpang yang pergi turun sebesar 29.25 persen.

Transportation

In 2019, flight traffic at Rahadi Oesman Airport in Ketapang District has decreased compared to the previous year. Aircraft traffic decreased by 33.31 percent for the number of planes arriving and by 33.16 for the number of planes departing from Rahadi Oesman Airport. Meanwhile, the number of passengers arriving decreased by 29.43 percent, and the number of passengers departing dropped by 29.25 percent.

Pos dan Telekomunikasi

Melalui jasa PT Pos masyarakat terbantu dalam hal; pengiriman surat-surat, pengiriman barang paket pos, dan pengiriman uang (wesel pos). Pada saat ini jumlah Kantor Pos di Kabupaten Ketapang adalah sebanyak 1 unit Kantor Pos Kabupaten, 9 Kantor Pos Cabang dan 10 Kantor Pos Desa.

Post and Telecommunications

Through PT Pos services, people is helped in terms of sending letters, sending postal parcels, and sending money (postal orders). At present the number of Post Offices in Ketapang Regency is 1 District Post Office, 9 Branch Post Offices and 10 Village Post Offices.

8.1 TRANSPORTASI TRANSPORTATION

Tabel 8.1.1 **Panjang Jalan Menurut Tingkat Kewenangan Pemerintahan di Kabupaten Ketapang (km), 2017–2019**
Table 8.1.1 **Length of Roads by Level of Government Authority in Ketapang Regency (km), 2017–2019**

Tingkat Kewenangan Pemerintahan <i>Level of Government Authority</i>	2017	2018	2019
(1)	(2)	(3)	(4)
Negara/ <i>State</i>	-	-	-
Provinsi/ <i>Province</i>	-	-	-
Kabupaten/Kota <i>Regency/Municipality</i>	3 239,11	3 239,07	3 239,09
Jumlah/Total	3 239,11	3 239,07	3 239,09

Sumber/*Source*: Dinas Pekerjaan Umum Kabupaten Ketapang / *Public Works Office Ketapang Regency*

Tabel 8.1.2 Panjang Jalan Menurut Jenis Permukaan Jalan di Kabupaten Ketapang (km), 2017–2019
Table Length of Roads by Type of Road Surface in Ketapang Regencyf (km), 2017–2019

Jenis Permukaan Jalan Type of Road Surface	2017	2018	2019
(1)	(2)	(3)	(4)
Aspal/Paved	893,82
Kerikil/Gravel	365,22
Tanah/Soil	1 942,23
Lainnya/Others	37,82
Jumlah/Total	3 239,11	3 239,07	3 239,09

Sumber/Source: Dinas Pekerjaan Umum Kabupaten Ketapang / Public Works Office Ketapang Regency

Tabel 8.1.3 Panjang Jalan Menurut Kondisi Jalan di Kabupaten Ketapang (km), 2017–2019
Table *Length of Roads by Condition of Roads in Ketapang Regency (km), 2017–2019*

Kondisi Jalan Condition of Roads	2017	2018	2019
(1)	(2)	(3)	(4)
Baik/Good	500,88	543,12	866,92
Sedang/Moderate	191,43	190,35	334,72
Rusak/Damage	397,74	388,09	791,98
Rusak Berat/Severely Damage	2 149,06	2 117,51	1 245,47
Jumlah/Total	3 239,11	3 239,07	3 239,09

Sumber/Source: Dinas Pekerjaan Umum Kabupaten Ketapang / Public Works Office Ketapang Regency

Tabel 8.1.4 Jumlah dan Nilai Kegiatan yang Dilaksanakan Menurut Kecamatan dan Jenisnya, 2019
Number and Project Value has Finished by Subdistrict and Type, 2019

Kecamatan Subdistrict	Jalan Road		Jembatan Bridge	
	Jumlah Total	Nilai Value (Rp)	Jumlah Total	Nilai Value (Rp)
(1)	(2)	(3)	(4)	(5)
1. Kendawangan	10	10 919 348 000	5	465 347 000
2. Manis Mata	2	275 709 000	2	549 550 000
3. Marau	2	375 573 000	1	139 830 000
4. Singkup	5	872 590 000	2	187 500 000
5. Air Upas	1	5 518 057 000	2	466 900 000
6. Jelai Hulu	8	24 759 369 300	1	94 009 000
7. Tumbang Titi	8	28 291 621 000	7	8 872 748 000
8. Pemahan	2	375 079 000	-	-
9. Sungai Melayu Rayak	4	747 529 000	4	2 479 068 000
10. Matan Hilir Selatan	15	60 183 723 000	1	165 231 000
11. Benua Kayong	16	5 755 279 052	2	242 215 000
12. Matan Hilir Utara	2	385 143 000	3	282 095 000
13. Delta Pawan	13	3 577 596 000	1	72 008 000
14. Muara Pawan	8	15 909 923 000	-	-
15. Nanga Tayap	1	186 744 000	1	188 880 000
16. Sandai	5	5 881 739 853	-	-
17. Hulu Sungai	1	933 800 000	1	182 324 000
18. Sungai Laur	2	651 633 000	1	186 418 000
19. Simpang Hulu	6	17 849 946 000	1	141 340 000
20. Simpang Dua	-	-	1	165 186 000
Jumlah / Total	111	183 450 402 205	36	14 880 649 000

Sumber/Source: Dinas Pekerjaan Umum Kabupaten Ketapang / Public Works Office Ketapang Regency

Tabel Lanjutan 8.1.4
Continued Table

Kecamatan Subdistrict	Jumlah Total	Irigasi Irrigation
		Nilai Value (Rp)
(1)	(6)	(7)
1. Kendawangan	11	1 978 000 000
2. Manis Mata	2	396 000 000
3. Marau	5	810 000 000
4. Singkup	-	-
5. Air Upas	-	-
6. Jelai Hulu	-	-
7. Tumbang Titi	12	1 870 000 000
8. Pemahan	5	825 000 000
9. Sungai Melayu Rayak	3	398 000 000
10. Matan Hilir Selatan	101	16 438 552 116
11. Benua Kayong	43	6 450 000 000
12. Matan Hilir Utara	68	9 656 000 000
13. Delta Pawan	19	3 078 000 000
14. Muara Pawan	37	5 365 000 000
15. Nanga Tayap	2	868 000 000
16. Sandai	5	825 000 000
17. Hulu Sungai	-	-
18. Sungai Laur	1	198 000 000
19. Simpang Hulu	15	2 310 000 000
20. Simpang Dua	1	100 000 000
Jumlah / Total	330	51 565 552 116

Sumber/Source: Dinas Pekerjaan Umum Kabupaten Ketapang / Public Works Office Ketapang Regency

Tabel 8.1.5 Jumlah dan Nilai Kegiatan (Jalan) yang Dilaksanakan Menurut Jenis Pembiayaan, 2019
Number and Project Value (Road) has Finished by Kind of Cost, 2019

Kecamatan Subdistrict	APBD		APBN	
	Jumlah Total	Nilai Value (Rp)	Jumlah Total	Nilai Value (Rp)
(1)	(2)	(3)	(4)	(5)
1. Kendawangan	10	10 919 348 000	-	-
2. Manis Mata	2	275 709 000	-	-
3. Marau	2	375 573 000	-	-
4. Singkup	5	872 590 000	-	-
5. Air Upas	1	5 518 057 000	-	-
6. Jelai Hulu	8	24 759 369 300	-	-
7. Tumbang Titi	8	28 291 621 000	-	-
8. Pemahan	2	375 079 000	-	-
9. Sungai Melayu Rayak	4	747 529 000	-	-
10. Matan Hilir Selatan	15	60 183 723 000	-	-
11. Benua Kayong	16	5 755 279 052	-	-
12. Matan Hilir Utara	2	385 143 000	-	-
13. Delta Pawan	13	3 577 596 000	-	-
14. Muara Pawan	8	15 909 923 000	-	-
15. Nanga Tayap	1	186 744 000	-	-
16. Sandai	5	5 881 739 853	-	-
17. Hulu Sungai	1	933 800 000	-	-
18. Sungai Laur	2	651 633 000	-	-
19. Simpang Hulu	6	17 849 946 000	-	-
20. Simpang Dua	-	-	-	-
Jumlah / Total	111	183 450 402 205	-	-

Sumber/Source: Dinas Pekerjaan Umum Kabupaten Ketapang / Public Works Office Ketapang Regency

Tabel
Table 8.1.6

Banyaknya Kendaraan Bermotor yang Terdaftar Menurut Kepemilikan dan Jenisnya, 2019
Number of Registered Vehicle by Ownership and Kind of Vehicle, 2019

Jenis Kendaraan <i>Kind of Vehicle</i>	Kepemilikan/ <i>Ownership</i>					Jumlah Total
	Perorangan <i>Personal</i>	Perusahaan <i>Company</i>	Pemerintah <i>Government</i>	CC/CD	Badan Internal <i>Internal Agency</i>	
(1)	(2)	(3)	(4)	(5)	(6)	(7)
I. Mobil Penumpang						
1. Sedan	87	-	-	-	-	87
2. Jeep	71	-	4	-	-	75
3. Oplet	-	-	-	-	-	-
4. Station Wagon	-	-	-	-	-	-
5. Mini Bus	1 099	-	-	-	-	1 099
6. Kastel Wagon	-	-	-	-	-	-
7. Ambulance	-	-	-	-	-	-
8. Volks Wagon	-	-	-	-	-	-
9. Mini Club	-	-	-	-	-	-
II. Mobil Barang						
1. Mobil Gerobak	-	-	-	-	-	-
2. Pick Up	121	-	-	-	-	121
3. Tractor	-	-	-	-	-	-
4. Ransus	-	-	-	-	-	-
5. Truk	39	-	-	-	-	39
6. Double Cabin	785	6	8	-	-	799
7. Tangki	16	-	-	-	-	16
8. Deliver Van	-	-	-	-	-	-
9. Lain-lain	-	-	-	-	-	-
III. Oto Bus						
1. Mikro Bus	2	-	-	-	-	2
2. Bus	-	-	-	-	-	-
3. Bus Lainnya	-	-	-	-	-	-
IV. Sepeda Motor						
1. Sepeda Motor Sole	14 637	-	49	-	-	14 686
2. Sepeda Motor	-	-	-	-	-	-
dengan kereta samping	-	-	-	-	-	-
3. Sepeda motor R3	-	-	-	-	-	-
4. Trail	86	-	9	-	-	95
5. Scooter	319	-	-	-	-	319

Bersambung/*Continued*

Tabel Lanjutan 8.1.6
Continued Table

Jenis Kendaraan <i>Kind of Vehicle</i>	Kepemilikan/ <i>Ownership</i>					Jumlah Total
	Perorangan <i>Personal</i>	Perusahaan <i>Company</i>	Pemerintah <i>Government</i>	CC/CD	Badan Internal <i>Internal Agency</i>	
(1)	(2)	(3)	(4)	(5)	(6)	(7)
V. Kendaraan Khusus						
1. Mobil Pemadam	-	1	2	-	-	3
2. Mobil Ambulance	-	2	14	-	-	16
3. Mobil Jenasah	-	-	-	-	-	-
4. Fork Lift	-	-	-	-	-	-
5. Lain-lain/tronton	-	-	-	-	-	-
Jumlah / Total	17 262	9	86	-	-	17 357

Sumber/Source: POLRES Ketapang / Resort Police Ketapang Regency

Tabel
Table 8.1.7

Banyaknya Pelanggaran Lalu Lintas Menurut Profesi di Wilayah Polres Ketapang, 2019
Number of Traffic Violation by Profession in Ketapang Police Authority, 2019

Bulan Month	Pelajar Student	Pegawai Officer	Sopir Driver	Swasta Private	Mahasiswa College Student	Lain-lain Others	Jumlah Total	
(1)	(2)	(3)	(4)	(5)	(6)	(7)	(8)	
1. Januari	82	22	-	255	9	-	362	
2. Februari	142	24	-	122	16	-	316	
3. Maret	21	26	-	262	-	2	313	
4. April	-	37	-	19	-	-	27	
5. Mei	5	36	-	11	-	-	16	
6. Juni	5	23	-	11	-	-	16	
7. Juli	19	28	-	67	-	-	89	
8. Agustus	91	23	-	261	-	19	395	
9. September	136	27	-	891	-	78	1.322	
10. Oktober	218	25	-	768	-	104	1.364	
11. November	174	21	-	682	-	6	979	
12. Desember	14	24	-	53	-	1	80	
Jumlah/Total	2019	907	735	-	3 402	25	210	5 279
	2018	724	4 187	286	889	-	-	6 086
	2017	326	191	31	1 528	59	12	2 135

Sumber/Source: POLRES Ketapang / Resort Police Ketapang Regency

Tabel 8.1.8 **Jumlah Pelanggaran Lalu Lintas Menurut Jenis Pelanggaran, 2015-2019**
Table **Number of Traffic Violation by Kind of Violation, 2015-2019**

Uraian Description	2015	2016	2017	2018	2019
(1)	(2)	(3)	(4)	(5)	(6)
Pelanggaran	1 861	2 995	2 135	6 086	5 279
a. Muatan lebih	-	-	-	-	-
b. Perlengkapan	-	865	9	1 570	987
c. Kecepatan	-	-	192	-	-
d. Surat-surat	1 092	698	1 770	3 480	3 571
e. Rambu-rambu	4	365	164	227	124
f. Lain-lain	1 000	1 067	-	809	597

Sumber/Source: POLRES Ketapang / Resort Police Ketapang Regency

Tabel
Table 8.1.9**Jumlah Pengeluaran STNK dan BPKB Kendaraan Roda Dua dan Roda Empat, 2019**
Number of Motor Vehicle License and Certificate of Ownership of Motor Vehicle of Two and Four Wheels Vehicles Issued, 2019

Bulan Month	STNK / Motor Vehicle License			BPKB / Certificate of Ownership of Motor Vehicle			
	Roda 2 2 Wheels	Roda 4 4 Wheels	Jumlah Total	Roda 2 2 Wheels	Roda 4 4 Wheels	Jumlah Total	
(1)	(2)	(3)	(4)	(5)	(6)	(7)	
1. Januari	2 194	391	2 585	1 388	307	1 695	
2. Februari	1 191	254	1 445	801	128	929	
3. Maret	2 047	301	2 348	1 481	217	1 698	
4. April	1 581	252	1 833	955	170	1 125	
5. Mei	2 277	276	2 553	1 689	210	1 899	
6. Juni	1 779	187	1 966	1 564	115	1 679	
7. Juli	2 719	346	3 065	1 526	245	1 771	
8. Agustus	2 060	293	2 353	1 326	206	1 532	
9. September	1 950	366	2 316	1 210	253	1 463	
10. Oktober	1 986	435	2 421	1 227	317	1 544	
11. November	2 025	453	2 478	1 272	304	1 576	
12. Desember	1 898	438	2 336	1 227	308	1 535	
Jumlah/Total	2019	23 707	3 992	27 699	15 666	2 780	18 446
	2018	28 095	3 927	32 022	19 683	2 480	22 163
	2017	17 294	2 218	19 512	14 821	1 547	16 368
	2016	24 318	3 720	28 038	1 081	3 720	4 801

Sumber/Source: POLRES Ketapang / Resort Police Ketapang Regency

Tabel 8.1.10 Jumlah Pengeluaran STNK Menurut Jenis STNK, 2019
Table Number of Motor Vehicle License by Kinds of Motor Vehicle License, 2019

Bulan Month	STNK Baru/ New of Motor Vehicle License			STNK Balik Nama/ Mutation of Motor Vehicle License			
	Roda 2 2 Wheels	Roda 4 4 Wheels	Jumlah Total	Roda 2 2 Wheels	Roda 4 4 Wheels	Jumlah Total	
(1)	(2)	(3)	(4)	(5)	(6)	(7)	
1. Januari	2 194	391	2 585	1 388	307	1 695	
2. Februari	1 191	254	1 445	801	128	929	
3. Maret	2 047	301	2 348	1 481	217	1 698	
4. April	1 581	252	1 833	955	170	1 125	
5. Mei	2 277	276	2 553	1 689	210	1 899	
6. Juni	1 779	187	1 966	1 564	115	1 679	
7. Juli	2 719	346	3 065	1 526	245	1 771	
8. Agustus	2 060	293	2 353	1 326	206	1 532	
9. September	1 950	366	2 316	1 210	253	1 463	
10. Oktober	1 986	435	2 421	1 227	317	1 544	
11. November	2 025	453	2 478	1 272	304	1 576	
12. Desember	1 898	438	2 336	1 227	308	1 535	
Jumlah/Total	2019	23 707	3 992	27 699	15 666	2 780	18 446
	2018	28 095	3 927	32 022	19 683	2 480	22 163
	2017 ¹	17 294	2 218	19 512	14 821	1 547	16 368
	2016	24 318	3 720	28 038	1 081	3 720	4 801

Catatan/Note: ¹ Data Tahun 2016

Sumber/Source: POLRES Ketapang / Resort Police Ketapang Regency

Tabel Lanjutan 8.1.10
Continued Table

Bulan Month	STNK Perpanjangan/ Extension of Motor Vehicle License			
	Roda 2 2 Wheels	Roda 4 4 Wheels	Jumlah Total	
(1)	(8)	(9)	(10)	
1. Januari	830	112	942	
2. Februari	426	155	581	
3. Maret	596	131	727	
4. April	649	110	759	
5. Mei	639	96	735	
6. Juni	247	100	347	
7. Juli	1 242	136	1 378	
8. Agustus	778	128	906	
9. September	769	152	921	
10. Oktober	807	172	979	
11. November	905	275	1 180	
12. Desember	716	168	884	
Jumlah/Total	2019	8 604	1 735	10 339
	2018	9 212	1 980	11 192
	2017 ¹	47 882	5 262	53 114
	2016	47 882	5 262	53 114

Catatan/Note: ¹ Data Tahun 2016

Sumber/Source: POLRES Ketapang / Resort Police Ketapang Regency

Tabel 8.1.11 **Jumlah Kejadian dan Korban Kecelakaan Lalu Lintas Serta Kerugian Materii, 2019**
Number of Traffic Accident Occurrence and Victims and Its Material Lost, 2019

Bulan Month	Kejadian Ocurence	Mati Dead	Luka / Wounded		Kerugian Materiil Material Lost (Rp 000)
			Ringan Minor	Berat Severe	
(1)	(2)	(3)	(4)	(5)	(6)
1. Januari	10	2	-	8	11 800
2. Februari	11	5	-	6	15 400
3. Maret	14	3	-	11	21 000
4. April	8	3	1	4	13 000
5. Mei	9	5	-	4	30 500
6. Juni	9	3	-	6	53 500
7. Juli	7	2	-	5	8 000
8. Agustus	6	4	-	2	8 500
9. September	9	3	-	6	18 100
10. Oktober	11	3	1	7	114 500
11. November	13	4	1	8	11 500
12. Desember	10	4	-	6	35 800
2019	117	41	3	73	341 600
Jumlah/Total 2018	89	55	3	103	306 900
2017	109	39	13	123	239 800
2016	151	54	88	64	377 450

Sumber/Source: POLRES Ketapang / Resort Police Ketapang Regency

Tabel
Table 8.1.12

Jumlah Pengeluaran Surat Ijin Mengemudi (SIM) Menurut Klasifikasinya, 2019
Number of Motor Vehicle License by classification, 2019

Bulan Month	SIM A	SIM A U	SIM B1	SIM B1U	SIM B2	SIM B2u	SIM C	SIM D	
(1)	(2)	(3)	(4)	(5)	(6)	(7)	(8)	(9)	
1. Januari	441	-	34	14	40	36	940	-	
2. Februari	441	-	31	16	31	34	760	-	
3. Maret	572	-	28	17	39	21	1 152	1	
4. April	413	-	19	12	34	10	1 037	-	
5. Mei	492	-	22	17	27	23	1 119	-	
6. Juni	448	-	17	11	20	16	1 080	-	
7. Juli	547	-	42	10	33	25	1 147	1	
8. Agustus	532	-	32	16	34	30	1 311	-	
9. September	643	-	36	15	29	19	1 706	-	
10. Oktober	610	-	30	14	34	16	1 312	-	
11. November	576	-	27	19	22	42	1 260	-	
12. Desember	604	-	20	22	33	20	1 104	-	
Jumlah/Total	2019	6 319	-	338	183	376	292	13 928	2
	2018	5 327	-	405	195	354	259	13 221	1
	2017	5 677	-	399	167	233	190	15 423	1
	2016	3 762	1	456	68	265	179	10 688	-

Sumber/Source: POLRES Ketapang / Resort Police Ketapang Regency

Tabel 8.1.13 **Jumlah Penyebab, Korban Kecelakaan Lalu Lintas dan Kerugian Materiil, 2015-2019**
Table 8.1.13 **Number of Traffic Violation by Kind of Violation and Material Lost, 2015-2019**

Uraian Description	2015 ¹	2016	2017	2018 ²	2019
(1)	(2)	(3)	(4)	(5)	(6)
1. Penyebab Kecelakaan	147	151	109	109	117
a. Kendaraan	6	-	-	-	-
b. Pengemudi	125	151	101	101	107
c. Kondisi Jalan	8	-	-	-	1
d. Pejalan Kaki	7	-	8	8	9
e. Cuaca	1	-	-	-	-
2. Korban Kecelakaan	260	240	175	175	117
a. Meninggal Dunia	68	51	39	39	41
b. Luka Berat	73	67	13	13	3
c. Luka Ringan	119	122	123	123	73
3. Kerugian Materiil (Juta Rupiah)	417 229	312 650	239 800	239 800	341 600

Catatan/Note: ¹ Data Tahun 2013

² Data Tahun 2017

Sumber/Source: POLRES Ketapang / Resort Police Ketapang Regency

Tabel 8.1.14 Banyaknya Kendaraan Menurut Jenis Angkutan, 2019
Table *Number of Vehicle by Kind of Transportation, 2019*

Jenisnya Angkutan <i>Kind of Transportation</i>	Jumlah Kendaraan <i>Number of Vehicle</i>
(1)	(2)
1. Angkutan Jalan Raya	
- Roda 4	2 257
- Roda 2	15 100
- Sepeda	-
2. Angkutan Penumpang	
- Oplet	-
- Bus	-
- Becak	-
3. Angkutan Penumpang Sungai	
- Speed Boat	-
- Motor Air	-
2019	17 357
2018	1 937
Jumlah/Total	2017
	16 912
	2016
	6
	2015
	78

Sumber/Source: POLRES Ketapang / Resort Police Ketapang Regency

Tabel 8.1.15 **Jumlah Kendaraan Bermotor yang Telah diuji Menurut Penggunaannya, 2019**
Table 8.1.15 **Number of Examined Motor Vehicle by Purpose, 2019**

Jenis Kendaraan <i>Kind of Vehicle</i>	Umum <i>Public</i>	Bukan Umum <i>Non Public</i>	Jumlah <i>Total</i>
(1)	(2)	(3)	(4)
1. Mobil Penumpang/Oplet	-	-	-
2. Bus	-	5	5
3. Truck	-	172	172
4. Pick Up	-	110	110
5. Bt. Wangon	-	18	18
6. Tangki	-	25	25
7. Taksi	-	-	-
8. Ambulance	-	5	5
Jumlah/Total			
2019	-	335	335
2018	-	851	851
2017	2	1 500	1 502
2016	5	2 355	2 360
2015	6	2 236	2 242

Sumber/Source: Dinas Perhubungan Kabupaten Ketapang / Transportation Office Ketapang Regency

Tabel 8.1.16 Jumlah Sarana Angkutan Sungai/Kapal Pedalaman Menurut Jenisnya, 2019
Table 8.1.16 *Number of Water Transportation by Kind of Boat, 2019*

Jenis Kapal <i>Kind of Transportation</i>	Jumlah Kendaraan <i>Number of Vehicle</i>
(1)	(2)
1. Bandung Bermotor	20
2. Bandung Gandengan	-
3. Motor Boat	2
4. Tongkang Gandeng	-
5. Talk Boat	7
6. Long Boat	4
7. Speed Boat	10
8. Sampan Bermotor	53
9. Haus Boat	-
10. Tongkang Palma	-
11. Ferry Boat	-
12. Truck Air	-
Jumlah/Total	2019 96
	2018 66
	2017 66
	2016 66
	2015 72

Sumber/Source: Dinas Perhubungan Kabupaten Ketapang / Transportation Office Ketapang Regency

Tabel 8.1.17 **Jumlah Pengeluaran Surat Ijin Mengemudi (SIM) Menurut Klasifikasinya, 2019**
Table 8.1.17 **Number of Motor Vehicle License by classification, 2019**

Bulan Month	Kawasan Ketapang/ Ketapang Area				Kawasan Kendawangan/ Kendawangan Area			
	Luar Negeri / Foreign		Dalam Negeri/ Domestic		Luar Negeri / Foreign		Dalam Negeri/ Domestic	
	Unit	GRT	Unit	GRT	Unit	GRT	Unit	GRT
(1)	(2)	(3)	(4)	(5)	(6)	(7)	(8)	(9)
1. Januari	-	-	102	71 995	8	287 196	164	183 107
2. Februari	1	10 817	82	62 209	8	230 465	202	185 629
3. Maret	-	-	109	70 371	8	249 685	206	181 709
4. April	2	64 619	95	60 225	11	266 023	158	135 976
5. Mei	1	30 881	110	73 852	6	96 199	171	178 958
6. Juni	2	65 926	79	51 094	7	206 665	113	152 796
7. Juli	3	99 845	100	68 666	10	378 017	192	744 765
8. Agustus	4	79 501	111	68 234	11	235 569	171	162 337
9. September	2	76 651	96	70 380	10	213 428	230	202 944
10. Oktober	5	135 456	114	95 155	9	224 582	202	135 635
11. November	2	35 136	109	84 638	13	241 972	184	240 449
12. Desember	1	30 963	102	71 251	15	315 023	190	212 812
Jumlah/Total 2019	23	629 795	1 209	848 070	116	2 944 824	2 183	2 717 117

Sumber/Source: Kantor Kesyahbandaran dan Otoritas Pelabuhan Ketapang dan Unit Penyelenggara Pelabuhan Klas III Kendawangan / Ketapang Harbor Office and the Ketapang Port Authority and the Class III Kendawangan Port Operational Unit

Tabel
Table 8.1.18**Lalu Lintas Penumpang di Pelabuhan Ketapang, 2019**
Passenger Traffic on Ketapang Harbor, 2019

	Bulan Month	Datang Disembark	Pergi Embarked
	(1)	(2)	(3)
1.	Januari	565	452
2.	Februari	168	253
3.	Maret	483	666
4.	April	570	1 080
5.	Mei	1 070	2 599
6.	Juni	2 191	3 256
7.	Juli	2 373	753
8.	Agustus	903	899
9.	September	1 190	900
10.	Oktober	780	660
11.	November	1 003	751
12.	Desember	1 230	1 146
	Jumlah/Total	2019	12 526
			13 415

Sumber/Source: Kantor Kesyahbandaran dan Otoritas Pelabuhan Ketapang dan Unit Penyelenggara Pelabuhan Klas III Kendawangan / Ketapang Harbor Office and the Ketapang Port Authority and the Class III Kendawangan Port Operational Unit

Tabel 8.1.19 **Lalu Lintas Pesawat Udara di Bandara Rahadi Osman, 2019**
Table **Aircraft Traffic on Rahadi Osman Airport, 2019**

	Bulan Month	Datang Arrival	Berangkat Departure
	(1)	(2)	(3)
1.	Januari	248	248
2.	Februari	196	203
3.	Maret	197	197
4.	April	263	263
5.	Mei	193	193
6.	Juni	260	259
7.	Juli	267	267
8.	Agustus	239	239
9.	September	185	185
10.	Oktober	227	227
11.	November	229	229
12.	Desember	234	237
	2019	2 738	2 747
	2018	4 106	4 110
	2017	3 962	3 964
	2016	3 927	3 927
	2015	3 060	3 019
	Jumlah/Total		

Sumber/Source: Bandar Udara Rahadi Osman, Ketapang / Rahadi Oesman Air Port, Ketapang

Tabel
Table 8.1.20

Lalu Lintas Penumpang Pesawat Udara di Bandara Rahadi Osman, 2019
Aircraft Passenger Traffic on Rahadi Osman Airport, 2019

Bulan Month	Datang Arrival	Berangkat Departure	Transit Transit
(1)	(2)	(3)	(4)
1. Januari	15 164	13 874	362
2. Februari	10 695	11 659	446
3. Maret	12 688	12 805	218
4. April	11 802	12 377	417
5. Mei	11 011	12 030	312
6. Juni	14 871	15 589	110
7. Juli	15 074	13 887	845
8. Agustus	13 461	13 857	72
9. September	9 398	9 409	36
10. Oktober	12 203	12 721	163
11. November	13 118	12 768	136
12. Desember	12 544	13 475	176
2019	152 029	154 451	3 293
Jumlah/Total	2018 215 454	218 328	6 740
	2017 175 847	180 960	22 916
	2016 160 486	157 416	21 663
	2015 129 282	126 818	24 240

Sumber/Source: Bandar Udara Rahadi Osman, Ketapang / Rahadi Oesman Air Port, Ketapang

Tabel 8.1.21 **Jumlah Kargo yang Dimuat dan Dibongkar di Bandara Rahadi Osman (Kg), 2019**
Table **Number of Loading and Unloading Cargo on Rahadi Osman Airport, 2019**

Bulan	Muat	Bongkar
Month	Loading	Unloading
(1)	(2)	(3)
1. Januari	9 817	6 724
2. Februari	4 636	734
3. Maret	3 948	2 035
4. April	2 721	2 881
5. Mei	5 211	1 947
6. Juni	2 340	1 025
7. Juli	4 462	1 819
8. Agustus	4 054	1 472
9. September	2 268	56
10. Oktober	4 079	-
11. November	1 840	10
12. Desember	1 833	32
2019	47 209	18 735
2018	138 016	112 345
Jumlah/Total	2017	45 026
	2016	38 961
	2015	182 169

Sumber/Source: Kantor Kesyahbandaran dan Otoritas Pelabuhan Ketapang dan Unit Penyelenggara Pelabuhan Klas III Kendawangan / Ketapang Harbor Office and the Ketapang Port Authority and the Class III Kendawangan Port Operational Unit

Tabel
Table 8.1.22

**Jumlah Bagasi yang Dimuat dan Dibongkar (Kg) Di
Bandara Rahadi Osman, 2019**
*Number of Loading and Unloading Baggage on Rahadi
Osman Airport, 2019*

Bulan <i>Month</i>	Muat <i>Loading</i>	Bongkar <i>Unloading</i>
(1)	(2)	(3)
1. Januari	68 929	96 028
2. Februari	40 020	41 023
3. Maret	32 774	40 251
4. April	36 458	41 342
5. Mei	43 669	48 923
6. Juni	68 338	72 214
7. Juli	50 878	69 993
8. Agustus	45 961	54 489
9. September	29 938	37 627
10. Oktober	39 240	47 483
11. November	37 925	49 114
12. Desember	43 947	48 268
2019	538 007	646 755
Jumlah/Total	2018 1 137 507	2 110 147
	2017 933 956	999 876
	2016 843 764	787 160
	2015 648 437	703 506

Sumber/Source: Kantor Kesyahbandaran dan Otoritas Pelabuhan Ketapang dan Unit Penyelenggara Pelabuhan Kelas III Kendawangan / Ketapang Harbor Office and the Ketapang Port Authority and the Class III Kendawangan Port Operational Unit

Tabel 8.1.23 **Jumlah Pos/Paket Udara yang Dimuat dan Dibongkar (Kg) di Bandara Rahadi Osman, 2019**
Table **Number of Loading and Unloading Airmail/Package on Rahadi Osman Airport, 2019**

	Bulan Month	Muat Loading	Bongkar Unloading
	(1)	(2)	(3)
1.	Januari	-	358
2.	Februari	-	-
3.	Maret	-	21
4.	April	-	-
5.	Mei	-	-
6.	Juni	-	-
7.	Juli	-	-
8.	Agustus	-	-
9.	September	-	-
10.	Oktober	-	-
11.	November	-	-
12.	Desember	-	-
	2019	-	379
	2018	28	27 139
Jumlah/Total	2017	14 975	51 284
	2016	16 861	10 428
	2015	13 912	42 634

Sumber/Source: Kantor Kesyahbandaran dan Otoritas Pelabuhan Ketapang dan Unit Penyelenggara Pelabuhan Kelas III Kendawangan / Ketapang Harbor Office and the Ketapang Port Authority and the Class III Kendawangan Port Operational Unit

8.2 KOMUNIKASI COMMUNICATION

Tabel 8.2.1 **Jumlah Kantor Pos Pembantu Menurut Kecamatan di Kabupaten Ketapang, 2016–2019**
Number of Post Offices Subsidiaries by Subdistrict in Ketapang Regency, 2016–2019

Kecamatan Subdistrict	2016	2017	2018	2019
(1)	(2)	(3)	(4)	(5)
Kendawangan	-	-	-	-
Manis Mata	-	-	-	-
Marau	-	-	-	-
Singkup	-	-	-	-
Air Upas	-	-	-	-
Jelai Hulu	-	-	-	-
Tumbang Titi	-	-	-	-
Pemahan	-	-	-	-
Sungai Melayu Rayak	-	-	-	-
Matan Hilir Selatan	-	-	-	-
Benua Kayong	-	-	-	-
Matan Hilir Utara	-	-	-	-
Delta Pawan	-	-	-	-
Muara Pawan	-	-	-	-
Nanga Tayap	-	-	-	-
Sandai	-	-	-	-
Hulu Sungai	-	-	-	-
Sungai Laur	-	-	-	-
Simpang Hulu	-	-	-	-
Simpang Dua	-	-	-	-
Ketapang	-	-	-	-

Catatan/Note: ...

Sumber/Source: PT POS Indonesia (Persero) Cabang Ketapang / Indonesia Post Office Ketapang Branch

Tabel 8.2.2 Banyaknya Kantor Pos, Kantor Pos Pembantu dan Kantor Pos Desa di Kecamatan, 2019¹
Number of Post Office by Subdistrict, 2019¹

Kecamatan Subdistrict	Kantor Pos/ Post Office		Pos Desa Rural Post	Pos Pembantu Auxiliary	Jumlah Total	
	Kabupaten Regent	Cabang Branch				
(1)	(2)	(3)	(4)	(5)	(6)	
1. Kendawangan	-	1	-	-	1	
2. Manis Mata	-	1	-	-	1	
3. Marau	-	1	-	-	1	
4. Singkup	-	-	-	-	-	
5. Air Upas	-	1	-	-	1	
6. Jelai Hulu	-	-	1	-	1	
7. Tumbang Titi	-	1	-	-	1	
8. Pemahan	-	-	1	-	1	
9. Sungai Melayu Rayak	-	-	1	-	1	
10. Matan Hilir Selatan	-	1	1	-	2	
11. Benua Kayong	-	-	1	-	1	
12. Matan Hilir Utara	-	-	1	-	1	
13. Delta Pawan	1	-	1	-	2	
14. Muara Pawan	-	-	-	-	-	
15. Nanga Tayap	-	1	1	-	2	
16. Sandai	-	1	-	-	1	
17. Hulu Sungai	-	-	1	-	1	
18. Sungai Laur	-	-	1	-	1	
19. Simpang Hulu	-	1	-	-	1	
20. Simpang Dua	-	-	-	-	-	
Jumlah/Total	2019	1	9	10	-	20
	2018	1	9	10	-	20
	2017	1	8	8	-	17
	2016	1	8	5	-	14

Catatan/Note: ¹ Data Tahun 2018

Sumber/Source: PT. POS Indonesia (Persero) Cabang Ketapang / Indonesia Post Office Ketapang Branch

Tabel 8.2.3 Jumlah Pemegang Surat Kontrak Berlangganan Menurut Kecamatan, 2019¹
Number of Contract Letter Customer by Subdistrict, 2019¹

Kecamatan Subdistrict	Jumlah Pelanggan Number of Customer	
(1)	(7)	
1. Kendawangan	...	
2. Manis Mata	...	
3. Marau	...	
4. Singkup	...	
5. Air Upas	...	
6. Jelai Hulu	...	
7. Tumbang Titi	...	
8. Pemahan	...	
9. Sungai Melayu Rayak	...	
10. Matan Hilir Selatan	...	
11. Benua Kayong	...	
12. Matan Hilir Utara	...	
13. Delta Pawan	...	
14. Muara Pawan	...	
15. Nanga Tayap	...	
16. Sandai	...	
17. Hulu Sungai	...	
18. Sungai Laur	...	
19. Simpang Hulu	...	
20. Simpang Dua	...	
Jumlah / Total	2019	34
	2018	34
	2017	23
	2016	20

Catatan/Note: ¹ Data Tahun 2018

Sumber/Source: PT. POS Indonesia (Persero) Cabang Ketapang / Indonesia Post Office Ketapang Branch

Tabel
Table 8.2.4**Nilai Penjualan Benda Pos di PT. Pos Indonesia (Persero)
Cabang Ketapang, 2019¹
Selling Value of Postageon Ketapang Post Office, 2019¹**

Bulan Month	Nilai Penjualan Selling Value
(1)	(2)
1. Januari	574 500 000
2. Februari	475 500 000
3. Maret	685 500 000
4. April	564 000 000
5. Mei	643 350 000
6. Juni	443 250 000
7. Juli	650 250 000
8. Agustus	546 900 000
9. September	588 600 000
10. Oktober	727 800 000
11. November	565 500 000
12. Desember	587 850 000
Jumlah/Total	2019
	2018
	2017
	2016
	7 053 000 000
	7 053 000 000
	6 304 082 500
	5 240 169 500

Catatan/Note: ¹ Data Tahun 2018

Sumber/Source: PT. POS Indonesia (Persero) Cabang Ketapang / Indonesia Post Office Ketapang Branch

Tabel
Table 8.2.5**Frekuensi Pengiriman dan Penerimaan Paket Pos
Terdaftar, Biasa dan Kilat, 2019¹**
*Sending and Receiving Frequency of Regular, Express and
Registered Parcel, 2019¹*

	Bulan <i>Month</i>	Pengiriman <i>Sending</i>	Penerimaan <i>Receiving</i>
	(1)	(2)	(3)
1.	Januari	391	2 642
2.	Februari	485	2 985
3.	Maret	411	3 124
4.	April	382	2 652
5.	Mei	420	3 951
6.	Juni	567	2 561
7.	Juli	321	1 290
8.	Agustus	451	2 754
9.	September	422	3 122
10.	Oktober	480	3 211
11.	November	569	3 891
12.	Desember	399	2 315
Jumlah/Total	2019	5 298	34 498
	2018	5 298	34 498
	2017	4 415	26 218
	2016	3 218	190 226

Catatan/Note: ¹ Data Tahun 2018Sumber/Source: PT. POS Indonesia (Persero) Cabang Ketapang / *Indonesia Post Office Ketapang Branch*

Tabel
Table 8.2.6**Frekuensi Pengiriman dan Penerimaan Wesel Prima dan Instan, 2019¹**
Sending and Receiving Frequency of Regular and Express Money Order, 2019¹

Bulan Month	Pengiriman/ <i>Sending</i>		Penerimaan/ <i>Receiving</i>		
	Frekuensi Frequency	Nilai Value (Rp)	Frekuensi Frequency	Nilai Value (Rp)	
(1)	(2)	(3)	(4)	(5)	
1. Januari	7 163	31 349 325 470	722	2 171 632 669	
2. Februari	7 061	33 684 046 596	587	1 738 732 629	
3. Maret	7 655	36 409 799 670	659	2 417 489 961	
4. April	7 610	38 793 025 222	639	2 448 677 129	
5. Mei	6 466	40 604 967 808	617	2 085 081 874	
6. Juni	4 784	28 538 073 968	424	1 244 597 563	
7. Juli	6 714	39 016 525 012	538	1 906 482 366	
8. Agustus	6 844	40 272 373 162	501	1 794 064 467	
9. September	6 642	37 401 361 854	483	1 751 785 550	
10. Oktober	7 150	39 318 096 165	552	1 724 975 557	
11. November	6 460	35 903 997 004	472	1 802 707 761	
12. Desember	5 898	34 499 606 994	446	1 483 158 431	
Jumlah Total	2019 2018 2017 2016	80 447 80 447 102 452 105 959	435 791 198 925 435 791 198 925 437 100 797 954 380 225 479 160	6 640 6 640 10 449 13 526	22 569 385 957 22 569 385 957 34 113 645 740 44 967 595 800

Catatan/Note: ¹ Data Tahun 2018

Sumber/Source: PT. POS Indonesia (Persero) Cabang Ketapang / Indonesia Post Office Ketapang Branch

09

**KOPERASI
COOPERATIVE**

Jumlah Koperasi Di Kabupaten Ketapang
Number of Cooperative in Ketapang Regency

KUD / RURAL COOPERATIVE

Tahun 2019 46^{UNT}

Tahun 2018 49^{UNT}



KOPERASI INDONESIA

NON KUD / NOT RURAL COOPERATIVE

Tahun 2019 509^{UNT}

Tahun 2018 510^{UNT}



PENJELASAN TEKNIS

1. **Koperasi** adalah organisasi bisnis yang dimiliki dan dioperasikan oleh orang-seorang demi kepentingan bersama. Koperasi melandaskan kegiatan berdasarkan prinsip gerakan ekonomi rakyat yang berdasarkan asas kekeluargaan. Di Indonesia sendiri telah dibuat Undang Undang no. 25 tahun 1992 tentang Perkoperasian

TECHNICAL NOTES

1. **The cooperative** is a business organization owned and operated by the individual for the common interest. Cooperatives bases its activities on the principle of people's economic movement based on the principle of kinship.

<https://ketapangkab.bps.go.id>

ULASAN**DESCRIPTION****Koperasi**

Koperasi adalah bentuk lembaga keuangan di Indonesia yang tidak mengedepankan keuntungan (non profit oriented), melainkan mengutamakan kesejahteraan para anggotanya. Oleh sebab itu, koperasi disebut sebagai soko-guru perekonomian Indonesia. Dipandang dari sisi jumlah, sejak tahun 2014 sampai dengan tahun 2018 perkembangan koperasi di Kabupaten Ketapang terlihat semakin baik. Namun di tahun 2019 terdapat penurunan jumlah koperasi dibandingkan dengan tahun sebelumnya.

Jumlah Koperasi yang terdaftar di Dinas Koperasi, UKM, dan Perdagangan Kabupaten Ketapang pada tahun 2018 sebanyak 559 unit dan pada tahun 2019 menjadi sebanyak 555 unit usaha. Melalui unit-unit koperasi yang tersebar hampir di seluruh desa/kelurahan di Kabupaten Ketapang, diharapkan dapat meningkatkan partisipasi masyarakat lokal dalam upaya mempercepat laju pertumbuhan ekonomi wilayah, melalui gerakan ekonomi aktif dan kreatif para anggotanya.

Jenis kegiatan usaha yang dilakukan oleh koperasi baik Koperasi Unit Desa (KUD) maupun non KUD adalah didominasi oleh kegiatan xx sekitar x persen, kemudian disusul kegiatan yy sekitar y persen.

Cooperative

Cooperative are a form of financial institution in Indonesia which do not promote the profit (non profit oriented), but give priority to the welfare of its members. Therefore, the Cooperative referred to as the pillar-teacher Indonesian economy. In light of the number, from 2014 to 2018 the development of Cooperative in Ketapang look even better. However, in 2019 there were a decrease in the number of cooperatives compared to the previous year.

The number of registered Cooperative in the Department of Cooperative, SMEs, Trade and Ketapang in 2018 as many as 559 units, and in 2019 as many as 555 units. Through Cooperative units scattered in almost all villages / wards in Ketapang, is expected to increase the participation of local communities in an effort to accelerate the pace of economic growth in the region, through the movement of economically active and creative members.

Type of business activities conducted by both Cooperative Village Unit Cooperative (KUD) and non KUD is dominated by the xx activities approximately x percent, followed by yy activities around y percent.

Tabel
Table 9.1

**Jumlah Koperasi Aktif Menurut Kecamatan di Kabupaten
Ketapang, 2016–2019**
*Number of Active Cooperative by Subdistrict in Ketapang
Regency, 2016–2019*

Kecamatan Subdistrict	2016	2017	2018	2019
(1)	(2)	(3)	(4)	(5)
Kendawangan
Manis Mata
Marau
Singkup
Air Upas
Jelai Hulu
Tumbang Titi
Pemahan
Sungai Melayu Rayak
Matan Hilir Selatan
Benua Kayong
Matan Hilir Utara
Delta Pawan
Muara Pawan
Nanga Tayap
Sandai
Hulu Sungai
Sungai Laur
Simpang Hulu
Simpang Dua
Ketapang

Catatan/Note: Data belum tersedia

Sumber/Source: Dinas Koperasi, UKM, dan Perindag Kabupaten Ketapang / *Cooperatives and Small and Medium Enterprise Office and Industry and Trade Office*

Tabel
Table 9.2**Jumlah Koperasi Menurut Jenis Koperasi dan Kecamatan di Kabupaten Ketapang, 2019**
Number of Cooperative by Kind of Cooperative and Subdistrict in Ketapang Regency, 2019

Kecamatan Subdistrict	Jenis Koperasi/ Kind of Cooperative					Jumlah Total
	KUD	KPRI	KOPKAR	KOPPAS	Lainnya Other	
(1)	(2)	(3)	(4)	(5)	(6)	(7)
Kendawangan
Manis Mata
Marau
Singkup
Air Upas
Jelai Hulu
Tumbang Titi
Pemahan
Sungai Melayu Rayak
Matan Hilir Selatan
Benua Kayong
Matan Hilir Utara
Delta Pawan
Muara Pawan
Nanga Tayap
Sandai
Hulu Sungai
Sungai Laur
Simpang Hulu
Simpang Dua
Ketapang

Catatan/Note: Data belum tersedia

Sumber/Source: Dinas Koperasi, UKM, dan Perindag Kabupaten Ketapang / Cooperatives and Small and Medium Enterprise Office and Industry and Trade Office

Tabel 9.3
Table

Jumlah Koperasi Primer Menurut Jenisnya, 2019
Number of Primary Cooperative by Kind of Cooperative, 2019

<i>Jenis Koperasi</i> <i>Kind of Cooperative</i>	Koperasi Pimer Primary Cooperative
(1)	(2)
Koperasi Simpan Pinjam	16
Koperasi Perkebunan	135
Koperasi Serba Usaha	124
Koperasi Pertambangan	1
Kopkar	37
Koperasi Pertanian	23
KUD	46
Koperasi Nelayan	7
Koperasi Lainnya	101
Koperasi Pegawai Negeri (KPRI)	34
Koperasi Pemuda	1
Koperasi Angkutan Darat	3
Koperasi Kepolisian	1
Koperasi Veteran	2
Koperasi Pasar	1
Koperasi Wanita	7
Koperasi Tenaga Kerja Bongkar Muat (TKBM)	1
Koperasi Pepabri	1
Kopinkra	3
Koppontren	5
Koperasi Angkutan Udara	1
Koperasi Peternakan	1
Koperasi Angkutan Darat	2
Kopti	1
Koperasi Simpan Pinjam	1
2019	555
2018	559
2017	540
2016	510
2015	477
Jumlah/ Total	

Sumber / Source: Dinas Koperasi, UKM, dan Perindag Kabupaten Ketapang / Cooperatives and Small and Medium Enterprise Office and Industry and Trade Office

Tabel
Table 9.4

**Jumlah Koperasi Menurut Kecamatan di Kabupaten
Ketapang, 2019**
*Number of Cooperative by Subdistrict in Ketapang Regency,
2019*

Kecamatan Subdistrict		KUD Rural Cooperative	Non KUD Not Rural Cooperative	Jumlah Total
(1)		(2)	(3)	(4)
1.	Kendawangan	2	55	57
2.	Manis Mata	4	29	33
3.	Marau	1	29	30
4.	Singkup	2	11	13
5.	Air Upas	6	17	23
6.	Jelai Hulu	1	13	14
7.	Tumbang Titi	5	15	20
8.	Pemahan	1	6	7
9.	Sungai Melayu Rayak	5	21	26
10.	Matan Hilir Selatan	3	20	23
11.	Benua Kayong	2	23	25
12.	Matan Hilir Utara	1	11	12
13.	Delta Pawan	-	159	159
14.	Muara Pawan	2	9	11
15.	Nanga Tayap	6	31	37
16.	Sandai	2	22	24
17.	Hulu Sungai	-	4	4
18.	Sungai Laur	2	8	10
19.	Simpang Hulu	1	21	22
20.	Simpang Dua	-	5	5
2019		46	509	555
2018		49	510	559
Jumlah/Total 2017		48	492	540
2016		44	456	500
2015		50	427	477

Sumber / Source: Dinas Koperasi, UKM, dan Perindag Kabupaten Ketapang / Cooperatives and Small and Medium Enterprise Office and Industry and Trade Office

Tabel 9.5
Table

Jumlah Koperasi Unit Desa (KUD) Menurut Klasifikasi dan Kecamatan di Kabupaten Ketapang, 2019¹
Number of Rural Cooperative by Classification and Subdistrict in Ketapang Regency, 2019¹

	Kecamatan Subdistrict	Klasifikasi Classification					Jumlah Total
		A	B	C	D	BDK	
	(1)	(2)	(3)	(4)	(5)	(6)	(7)
1.	Kendawangan	-	-	2	2	-	4
2.	Manis Mata	1	1	-	2	-	4
3.	Marau	-	-	1	3	-	4
4.	Singkup	-	1	-	1	-	2
5.	Air Upas	2	-	1	-	-	3
6.	Jelai Hulu	-	-	1	-	-	1
7.	Tumbang Titi	-	1	1	1	3	6
8.	Pemahan	-	-	-	1	-	1
9.	Sungai Melayu Rayak	-	1	1	1	2	5
10.	Matan Hilir Selatan	-	-	-	-	3	3
11.	Benua Kayong	-	1	-	1	-	2
12.	Matan Hilir Utara	-	-	-	-	1	1
13.	Delta Pawan	-	-	-	-	-	-
14.	Muara Pawan	-	-	1	-	1	2
15.	Nanga Tayap	-	1	-	1	4	6
16.	Sandai	-	-	-	-	2	2
17.	Hulu Sungai	-	-	-	-	-	-
18.	Sungai Laur	-	-	-	-	2	2
19.	Simpang Hulu	-	-	-	-	1	1
20.	Simpang Dua	-	-	-	-	-	-
	2019¹	3	6	8	13	19	49
	2018	3	6	8	13	19	49
Jumlah/Total	2017	3	6	7	14	19	48
	2016	3	6	6	14	18	47
	2015	3	6	6	12	25	52

Catatan/Note: A = Sangat Baik / Very Good

B = Baik / Good

C = Cukup Baik / Good Enough

D = Kurang Baik / Not Good Enough

BDK = Belum Diklasifikasikan / Not Classified

¹ Data tahun 2018

Sumber / Source: Dinas Koperasi, UKM, dan Perindag Kabupaten Ketapang / Cooperatives and Small and Medium Enterprise Office and Industry and Trade Office

**Tabel
Table 9.6**

**Jumlah Koperasi Non KUD Menurut Klasifikasi dan
Kecamatan di Kabupaten Ketapang, 2019¹
Number of Not Rural Cooperative by Subdistrict in Ketapang
Regency, 2019¹**

	Kecamatan Subdistrict	Klasifikasi Classification					Jumlah Total
		A	B	C	D	BDK	
	(1)	(2)	(3)	(4)	(5)	(6)	(7)
1.	Kendawangan	6	1	6	6	35	54
2.	Manis Mata	3	2	3	6	16	30
3.	Marau	1	1	5	5	24	36
4.	Singkup	-	-	3	3	3	9
5.	Air Upas	4	-	3	2	6	15
6.	Jelai Hulu	1	1	1	4	7	14
7.	Tumbang Titi	-	1	1	3	14	19
8.	Pemahan	1	-	2	1	2	6
9.	Sungai Melayu Rayak	1	2	3	2	11	19
10.	Matan Hilir Selatan	1	2	3	3	9	18
11.	Benua Kayong	-	-	1	5	19	25
12.	Matan Hilir Utara	2	2	3	1	3	11
13.	Delta Pawan	6	2	3	48	99	158
14.	Muara Pawan	1	1	2	1	4	9
15.	Nanga Tayap	6	4	9	6	5	30
16.	Sandai	4	3	9	2	5	23
17.	Hulu Sungai	1	-	1	1	-	3
18.	Sungai Laur	-	1	3	-	3	7
19.	Simpang Hulu	-	2	9	1	8	20
20.	Simpang Dua	1	-	1	-	2	4
	2019¹	39	25	71	100	275	510
	2018	39	25	71	100	275	510
Jumlah/Total	2017	38	25	71	100	258	492
	2016	38	25	71	100	258	492
	2015	8	25	70	110	191	404

Catatan/Note: A = Sangat Baik / Very Good

B = Baik / Good

C = Cukup Baik / Good Enough

D = Kurang Baik / Not Good Enough

BDK = Belum Diklasifikasikan / Not Classified

¹ Data tahun 2018

Sumber / Source: Dinas Koperasi, UKM, dan Perindag Kabupaten Ketapang / Cooperatives and Small and Medium Enterprise Office and Industry and Trade Office

Tabel 9.7
Table

Jumlah Koperasi Non KUD Menurut Klasifikasi dan Kecamatan di Kabupaten Ketapang, 2019¹
Number of Not Rural Cooperative by Subdistrict in Ketapang Regency, 2019¹

Jenis Kegiatan Kind of Activity	Dilakukan oleh/ Organized by		
	KUD Rural Cooperative	Non KUD Not Rural Cooperative	Jumlah Total
(1)	(2)	(3)	(4)
1. Perikanan	-	7	7
2. Perdagangan	-	24	24
3. Penyalur Saprodidi	-	26	26
4. Waserda	30	156	186
5. Simpan Pinjam	-	16	16
6. Kredit Usaha Tani	-	22	22
7. Kelistrikan	-	-	-
8. Penyalur BBM	-	2	2
9. Angkutan	-	18	18
10. Kerajinan	-	2	2
11. Pangan	-	-	-
12. RMU (Penggilingan)	-	-	-
13. Kelapa Sawit	3	135	138
14. Lainnya	16	102	118
Jumlah/Total	49	510	559
	49	510	559
	48	492	540
	44	456	500
	44	456	500

Catatan/Note: ¹ Data tahun 2018

Sumber / Source : Dinas Koperasi, UKM, dan Perindag Kabupaten Ketapang / Cooperatives and Small and Medium Enterprise Office and Industry and Trade Office

Tabel 9.8
Table

Perkembangan Koperasi di Kabupaten Ketapang, 2015-2019¹
Growth of Cooperative in Ketapang Regency, 2015-2019¹

Perkembangan Growth of	2015	2016	2017	2018	2019 ¹
(1)	(2)	(3)	(4)	(5)	(6)
1. Unit	477	500	540	559	559
2. Anggota	31 778	32 358	32 875	15 017	15 017
3. Simpanan (Juta Rp)	6 939 846	11 439 846	27 223	7 454	7 454
4. Donasi/Hibah (Juta Rp)	150	150	150	4 397	4 397
5. Dari Luar (Juta Rp)	253,85	254	29 796	35 855	35 855
6. Cadangan (Juta Rp)	643	748	2 314	3 838	3 838
7. Sisa Hasil Usaha (Juta Rp)	4 695	4 835	10 743	10 716	10 716
8. Dana-dana (Juta Rp)	2 454	2 523	6 679	190	190
9. Volume Usaha (Juta Rp)	9 192	9 257	38 782	41 451	41 451

Catatan/Note: ¹ Data tahun 2018

Sumber / Source : Dinas Koperasi, UKM, dan Perindag Kabupaten Ketapang / Cooperatives and Small and Medium Enterprise Office and Industry and Trade Office

Tabel 9.9
Table

Perkembangan KUD di Kabupaten Ketapang, 2015-2019¹
Growth of Rural Cooperative in Ketapang Regency, 2015-2019¹

Perkembangan Growth of	2015	2016	2017	2018	2019 ¹
(1)	(2)	(3)	(4)	(5)	(6)
1. Unit	50	44	48	49	49
2. Anggota	2 209	2 089	1 916	924	924
3. Simpanan (Juta Rp)	816 551	756 551	11 772	407	407
4. Donasi/Hibah (Juta Rp)	150	150	150	-	-
5. Dari Luar (Juta Rp)	32	32	24 592	5 652	5 652
6. Cadangan (Juta Rp)	481	458	656	941	941
7. Sisa Hasil Usaha (Juta Rp)	558	565	7 821	983	983
8. Dana-dana (Juta Rp)	1 917	1 925	2 032	-	-
9. Volume Usaha (Juta Rp)	1 146	1 180	11 784	7 946	7 946

Catatan/Note: ¹ Data tahun 2018

Sumber / Source : Dinas Koperasi, UKM, dan Perindag Kabupaten Ketapang / Cooperatives and Small and Medium Enterprise Office and Industry and Trade Office

**Tabel
Table 9.10****Perkembangan Non KUD di Kabupaten Ketapang, 2015-2019¹**
Growth of Not Rural Cooperative in Ketapang Regency, 2015-2019¹

Perkembangan Growth of	2015	2016	2017	2018	2019 ¹
(1)	(2)	(3)	(4)	(5)	(6)
1. Unit	427	456	492	510	510
2. Anggota	29 569	30 149	7 936	14 903	14 903
3. Simpanan (Juta Rp)	6 123 295	6 127 795	15 451	7 047	7 047
4. Donasi/Hibah (Juta Rp)	-	-	-	4 397	4 397
5. Dari Luar (Juta Rp)	222	228	5 204	30 204	30 204
6. Cadangan (Juta Rp)	163	167	1 658	2 897	2 897
7. Sisa Hasil Usaha (Juta Rp)	4 137	4 261	2 922	9 734	9 734
8. Dana-dana (Juta Rp)	537	553	4 647	365	365
9. Volume Usaha (Juta Rp)	8 046	8 448	26 998	33 505	33 505

Catatan/Note: ¹ Data tahun 2018

Sumber / Source : Dinas Koperasi, UKM, dan Perindag Kabupaten Ketapang / Cooperatives and Small and Medium Enterprise Office and Industry and Trade Office

Tabel 9.11 Jumlah Kantor Pelayanan Credit Union Menurut Kecamatan di Kabupaten Ketapang, 2019¹
Table 9.11 Numbers of Credit Union Service Office by Subdistrict di Ketapang Regency, 2019¹

Kecamatan Subdistrict		Jumlah Total
(1)		(2)
1.	Kendawangan	1
2.	Manis Mata	1
3.	Marau	-
4.	Singkup	1
5.	Air Upas	2
6.	Jelai Hulu	2
7.	Tumbang Titi	3
8.	Pemahan	-
9.	Sungai Melayu Rayak	2
10.	Matan Hilir Selatan	-
11.	Benua Kayong	1
12.	Matan Hilir Utara	1
13.	Delta Pawan	4
14.	Muara Pawan	-
15.	Nanga Tayap	3
16.	Sandai	4
17.	Hulu Sungai	2
18.	Sungai Laur	1
19.	Simpang Hulu	2
20.	Simpang Dua	2
Jumlah/Total		32
2019¹		

Catatan/Note: ¹ Data tahun 2018

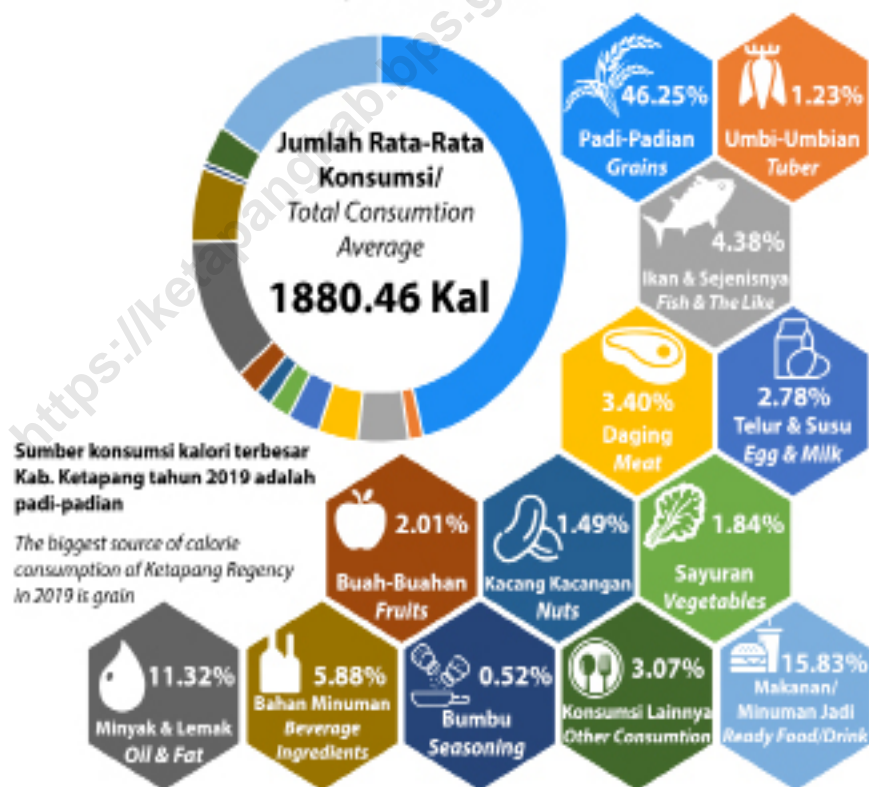
Sumber / Source : Dinas Koperasi, UKM, dan Perindag Kabupaten Ketapang Cooperatives and Small and Medium Enterprise Office and Industry and Trade Office

10

PENGELUARAN PENDUDUK POPULATION EXPENDITURE

Rata-Rata Konsumsi Kalori Per Kapita Sehari Kab. Ketapang Menurut Kelompok Makanan, 2019

*Ketapang Regency Daily Average Consumption of Calories per Capita
by Food Group, 2019*



PENJELASAN TEKNIS

1. Data konsumsi/pengeluaran yang dikumpulkan pada Susenas Maret dibagi menjadi dua kelompok, yaitu makanan dan bukan makanan. Jumlah komoditi makanan sebanyak 112 komoditi. Pengumpulan data kelompok makanan meliputi banyaknya komoditi yang dikonsumsi beserta nilai pengeluarannya.
2. Pengumpulan data pada sebagian besar kelompok bukan makanan hanya mencakup nilai pengeluaran barang yang dikonsumsi, kecuali beberapa jenis barang tertentu juga dikumpulkan kuantitasnya, seperti listrik, air, gas, dan bahan bakar minyak (BBM).
3. Referensi waktu survei yang digunakan adalah selama seminggu terakhir untuk konsumsi makanan dan sebulan atau setahun terakhir untuk konsumsi bukan makanan.
4. **Pengeluaran rata-rata per kapita** adalah biaya yang dikeluarkan untuk konsumsi semua anggota rumah tangga selama sebulan baik yang berasal dari pembelian, pemberian maupun produksi sendiri dibagi dengan banyaknya anggota rumah tangga dalam rumah tangga tersebut.

TECHNICAL NOTES

1. *The consumption/expenditure data collected in March Susenas are divided into two groups, namely food and non-food. The number of food commodity are 112 commodities. The food group data collection includes quantity and value of commodities consumed.*
2. *Data collection on mostly non food groups cover only the value of expenditures consumed except for certain comodities can also collected its quantity, such as the use of electricity, water, gas, and fuel oil (BBM).*
3. *The survey time reference period is previous week before enumeration date for food consumption and last month or last year for non food consumption.*
4. ***Per capita Average Expenditure*** *is the cost spent for all household members consumption during the month, whether from purchasing, giving or own production, divided by the number of household members in the household.*

ULASAN

DESCRIPTION

Ketersediaan Kalori, Protein dan Lemak**Availability of Calorie, Protein and Fat**

Berdasarkan hasil yang disyaratkan Widyakarya Pangan dan Gizi keV (1993) tingkat ketersediaan pangan nasional ditinjau dari kecukupan gizi secara umum telah mencukupi kebutuhan rata-rata penduduk Indonesia. Adapun angka kecukupan gizi rata-rata kalori (energi) dan protein yang dianjurkan masing-masing sebanyak 2.200 kalori dan 46,20 gram per kapita per hari. Sementara angka kecukupan lemak yang direkomendasikan dalam widyakarya tersebut adalah minimum setara dengan 10 persen dari energi. Untuk itu, pemenuhan kebutuhan dasar ini harus diimbangi dengan produksi lokal terutama di sektor pertanian yang merupakan sumber bahan makanan nabati maupun hewani agar ketersediaannya (*supply*) dapat mencukupi kebutuhan minimal penduduk.

According to result required by Food and Nutrition Workshop V (1993), national food availability rate evaluated fro nutrition sufficiency have enough to the Indonesia resident mean requirement. Calorie mean sufficiency rate (energi) and protein suggested each equal to 2,200 calorie and 46.20 gran per capita per day. For a while the fat sufficiency number which is recommendation in the workshop is equivalent by minimum 10 percent of energy. For that, this elementary requirement accomplishment have to be made balance to with local production especilly in agriculture representing food-stuff source in order to the availability (supply) can answer the minimum demand of resident.

Ketersediaan kalori per kapita per hari penduduk Kabupaten Ketapang mengalami peningkatan dari 1.871,54 kalori pada tahun 2018 menjadi 1.880,46 kalori pada tahun 2019, keadaan ini menunjukkan indikasi yang cukup baik mengingat suplai untuk unsur gizi tersebut sangat penting bagi kehidupan manusia. Hingga kini, Karbohidrat yang bersumber dari tanaman padi masih menjadi makanan pokok utama yang

The availability of calories per capita per day in of Ketapang population increase from 1,871,54 in 2018 to 1,880,46 in 2019, this situation is encouraging indication as to supply the essential nutrients. Until now, carbs which sourced from paddy is still the main staple food that consumed by people in Ketapang. In 2019, the availability of calory given from paddy is as much as 869,78 calories per capitta.

dikonsumsi oleh sebagian besar masyarakat Kabupaten Ketapang. Pada tahun 2019 ketersediaan kalori per kapita yang berasal dari padi-padian sebanyak 869,78 Kalori.

Pengeluaran Penduduk

Pola konsumsi penduduk akan tercermin dari proporsi konsumsi makanan dan non makanan. Semakin besar proporsi pengeluaran konsumsi non-makanan bagi setiap penduduk, mengindikasikan pola konsumsinya semakin baik dan mencerminkan adanya peningkatan tingkat kesejahteraan. Pola konsumsi masyarakat Kabupaten Ketapang mengalami pergeseran pada periode waktu 2018-2019. Pada tahun 2019 persentase konsumsi makanan sekitar 53,24 persen, angka tersebut mengalami penurunan dibandingkan tahun 2018, yang pada tahun itu sekitar 55,25 persen. Dengan kata lain tingkat konsumsi masyarakat atas komoditas makanan mengalami penurunan.

Pengeluaran rata-rata per kapita per bulan penduduk Kabupaten Ketapang pada tahun 2019 sebanyak 1.119.734 rupiah. Pengeluaran tersebut sekitar 7,75 persen lebih tinggi dibandingkan dengan tahun sebelumnya. Persentase pengeluaran penduduk untuk konsumsi makanan utamanya adalah makanan dan minuman jadi yaitu sekitar 21,95 persen, rokok dan tembakau sebesar 15,43 persen, ikan sebesar 14,33 persen, dan padi-padian sekitar 13,37

Population Expenditure

The consumption pattern of the population will be reflected in the proportion of the consumption of food and non-food. The greater the proportion of non-food expenditure for each resident, indicate the pattern of consumption is getting better and reflect an increase in the level of welfare. Consumption patterns Ketapang experienced a shift in the time period 2018-2019. In 2019 the percentage of food consumption is about 53,24 percent, that number decreased from 55.25 percent in 2018. In other words the level of public consumption of food commodities has decreased.

The average expenditure per capita per month for the population of Ketapang Regency in 2019 was 1,119,734 rupiah. 7.75 percent higher than the previous year. The percentage of population expenditure for processed food consumption was 21.95 percent, cigarettes and tobacco 15.43 percent, fish 14.33 percent and grains around 13.37 percent. As for other commodities the figure is less than 10.00 percent. As for non-food expenditure, expenditure on household expenditure was around 58.98 percent, followed by expenditure of goods and services around 21.86 percent.

persen. Sedangkan untuk komoditi lainnya angkanya kurang dari 10,00 persen. Pengeluaran penduduk untuk konsumsi non makanan didominasi oleh pengeluaran perumahan dan fasilitas rumah tangga yaitu sekitar 58,98 persen, diikuti oleh pengeluaran barang dan jasa sekitar 21,86 persen.

<https://ketapangkab.bps.go.id>

Tabel
Table 10.1

Rata-rata Pengeluaran per Kapita Sebulan Menurut Kelompok Komoditas (rupiah) di Kabupaten Ketapang, 2018 dan 2019
Monthly Average Expenditure per Capita by Commodity Group (rupiahs) in Ketapang Regency, 2018 and 2019

Kelompok Komoditas/Commodity Group	2018	2019
(1)	(2)	(3)
Makanan/Food		
Padi-padian/ <i>Cereals</i>	82 120	79 751
Umbi-umbian/ <i>Tubers</i>	3 320	3 293
Ikan/udang/cumi/kerang/ <i>Fish/shrimp/common squid/shells</i>	81 637	85 463
Daging/ <i>Meat</i>	22 776	27 018
Telur dan susu/ <i>Eggs and milk</i>	32 358	37 182
Sayur-sayuran/ <i>Vegetables</i>	45 913	48 635
Kacang-kacangan/ <i>Legumes</i>	8 980	8 905
Buah-buahan/ <i>Fruits</i>	12 749	20 900
Minyak dan kelapa/ <i>Oil and coconut</i>	14 274	12 747
Bahan minuman/ <i>Beverage stuffs</i>	21 526	20 943
Bumbu-bumbuan/ <i>Spices</i>	17 385	15 848
Konsumsi lainnya/ <i>Miscellaneous food items</i>	10 535	12 545
Makanan dan minuman jadi/ <i>Prepared food and beverages</i>	138 847	130 880
Rokok/ <i>Cigarettes</i>	81 693	92 017
Jumlah makanan/Total food	574 113	596 128
Bukan makanan/Non-food		
Perumahan dan fasilitas rumah tangga/ <i>Housing and household facilities</i>	277 438	308 854
Aneka komoditas dan jasa/ <i>Goods and services</i>	99 742	114 457
Pakaian, alas kaki, dan tutup kepala/ <i>Clothing, footwear, and headgear</i>	24 175	28 054
Komoditas tahan lama/ <i>Durable goods</i>	37 085	31 917
Pajak, pungutan, dan asuransi/ <i>Taxes and insurance</i>	18 695	28 261
Keperluan pesta dan upacara/kenduri/ <i>Parties and ceremonies</i>	7 905	12 064
Jumlah bukan makanan/Total non-food	465 040	523 606
Jumlah/Total	1 039 153	1 119 735

Sumber/Source: BPS, Survei Sosial Ekonomi Nasional (Susenas) Maret/BPS-Statistics Indonesia, National Socioeconomic Survey March

Tabel
Table 10.2

Persentase Pengeluaran per Kapita Sebulan Menurut Kelompok Komoditas di Kabupaten Ketapang, 2018 dan 2019
Percentage of Monthly Expenditure per Capita by Commodity Group in Ketapang Regency, 2018 and 2019

Kelompok Komoditas/Commodity Group	2018	2019
(1)	(2)	(3)
Makanan/Food		
Padi-padian/ <i>Cereals</i>	14,30	13,38
Umbi-umbian/ <i>Tubers</i>	0,58	0,55
Ikan/udang/cumi/kerang/ <i>Fish/shrimp/common squid/shells</i>	14,22	14,34
Daging/ <i>Meat</i>	3,97	4,53
Telur dan susu/ <i>Eggs and milk</i>	5,64	6,24
Sayur-sayuran/ <i>Vegetables</i>	8,00	8,16
Kacang-kacangan/ <i>Legumes</i>	1,56	1,49
Buah-buahan/ <i>Fruits</i>	2,22	3,51
Minyak dan kelapa/ <i>Oil and coconut</i>	2,49	2,14
Bahan minuman/ <i>Beverage stuffs</i>	3,75	3,51
Bumbu-bumbuan/ <i>Spices</i>	3,03	2,66
Konsumsi lainnya/ <i>Miscellaneous food items</i>	1,84	2,10
Makanan dan minuman jadi/ <i>Prepared food and beverages</i>	24,18	21,95
Rokok/ <i>Cigarettes</i>	14,23	15,44
Jumlah makanan/Total food	55,25	53,24
Bukan makanan/Non-food		
Perumahan dan fasilitas rumah tangga/ <i>Housing and household facilities</i>	59,66	58,99
Aneka komoditas dan jasa/ <i>Goods and services</i>	21,45	21,86
Pakaian, alas kaki, dan tutup kepala/ <i>Clothing, footwear, and headgear</i>	5,20	5,36
Komoditas tahan lama/ <i>Durable goods</i>	7,97	6,10
Pajak, pungutan, dan asuransi/ <i>Taxes and insurance</i>	4,02	5,40
Keperluan pesta dan upacara/kenduri/ <i>Parties and ceremonies</i>	1,70	2,30
Jumlah bukan makanan/Total non-food	44,75	46,76
Jumlah/Total	100,00	100,00

Sumber/Source: BPS, Survei Sosial Ekonomi Nasional (Susenas) Maret/BPS-Statistics Indonesia, National Socioeconomic Survey March

Tabel
Table 10.3

Persentase Penduduk Menurut Golongan Pengeluaran Per Kapita Sebulan di Kabupaten Ketapang, 2018 dan 2019
Percentage of Population by Per Capita Spending Group a Month in Ketapang Regency, 2018 and 2019

Golongan Pengeluaran Spending Group (Rp)	2018	2019
(1)	(2)	(3)
< 150 000	0	0
150 000–199 999	0	0
200 000–299 999	0,87	0,11
300 000–499 999	8,25	9,68
500 000–749 999	26,72	22,05
750 000–999 999	25,65	19,86
1 000 000–1 499 999	25,49	29,47
> 1 500 000	13,02	18,83
Jumlah/Total	100,00	100,00

Sumber/Source: BPS, Survei Sosial Ekonomi Nasional (Susenas) Maret/BPS-Statistics Indonesia, National Socioeconomic Survey March

Tabel
Table 10.4**Rata-Rata Konsumsi Kalori Per Kapita Sehari Menurut
Kelompok Makanan (Kal), 2016 - 2019**
*Daily Average Consumption of Calories per Capita by Food
Group (Cal), 2016 - 2019*

Kelompok Komoditas/Commodity Group	2016	2017	2018	2019
(1)	(2)	(3)	(4)	(5)
Makanan/Food	1 948,72	1 885,86	1 871,54	1 880,46
Padi-padian/ <i>Cereals</i>	997,21	913,75	864,57	869,78
Umbi-umbian/ <i>Tubers</i>	23,22	26,26	26,59	23,17
lkan/udang/cumi/kerang/ <i>Fish/shrimp/common squid/shells</i>	72,32	82,02	80,93	82,31
Daging/ <i>Meat</i>	51,12	63,90	59,43	63,86
Telur dan susu/ <i>Eggs and milk</i>	58,88	52,85	54,13	52,35
Sayur-sayuran/ <i>Vegetables</i>	24,12	33,08	29,83	34,53
Kacang-kacangan/ <i>Legumes</i>	27,26	24,69	17,71	28,03
Buah-buahan/ <i>Fruits</i>	26,26	32,77	20,54	37,76
Minyak dan kelapa/ <i>Oil and coconut</i>	255,17	234,54	238,06	212,85
Bahan minuman/ <i>Beverage stuffs</i>	141,84	112,77	118,38	110,56
Bumbu-bumbuan/ <i>Spices</i>	11,27	9,79	10,91	9,73
Konsumsi lainnya/ <i>Miscellaneous food items</i>	49,96	58,84	48,91	57,76
Makanan dan minuman jadi/ <i>Prepared food and beverages</i>	210,10	240,59	301,56	297,75

Sumber/Source: Badan Pusat Statistik Kab. Ketapang / BPS-Statistics of Keapang Regency

Tabel
Table 10.5**Rata-Rata Konsumsi Protein Per Kapita Sehari Menurut
Kelompok Makanan (gram), 2016 - 2019**
*Daily Average Consumption of Protein per Capita by Food
Group (grams), 2016 - 2019*

Kelompok Komoditas/Commodity Group	2016	2017	2018	2019
(1)	(2)	(3)	(4)	(5)
Makanan/Food	54,83	56,15	55,39	57,81
Padi-padian/ <i>Cereals</i>	23,38	21,42	20,26	20,40
Umbi-umbian/ <i>Tubers</i>	0,19	0,22	0,21	0,19
Ikan/udang/cumi/kerang/ <i>Fish/shrimp/common squid/shells</i>	12,16	13,65	13,89	14,02
Daging/ <i>Meat</i>	3,06	3,71	3,52	3,70
Telur dan susu/ <i>Eggs and milk</i>	3,02	2,85	2,86	3,04
Sayur-sayuran/ <i>Vegetables</i>	1,88	2,37	2,06	2,41
Kacang-kacangan/ <i>Legumes</i>	2,65	2,36	1,45	2,73
Buah-buahan/ <i>Fruits</i>	0,29	0,34	0,21	0,48
Minyak dan kelapa/ <i>Oil and coconut</i>	0,20	0,21	0,13	0,18
Bahan minuman/ <i>Beverage stuffs</i>	1,17	0,93	1,15	1,20
Bumbu-bumbuan/ <i>Spices</i>	0,61	0,52	0,52	0,47
Konsumsi lainnya/ <i>Miscellaneous food items</i>	1,12	1,28	1,06	1,22
Makanan dan minuman jadi/ <i>Prepared food and beverages</i>	5,10	6,29	8,06	7,77

Sumber/Source: Badan Pusat Statistik Kab. Ketapang / BPS-Statistics of Keapang Regency

Tabel
Table 10.6**Rata-Rata Konsumsi Lemak Per Kapita Sehari Menurut
Kelompok Makanan, 2016 - 2019**
*Daily Average Consumption of Fat per Capita by Food
Group, 2016 - 2019*

Kelompok Komoditas/Commodity Group	2016	2017	2018	2019
(1)	(2)	(3)	(4)	(5)
Makanan/Food	40,36	42,91	43,24	43,31
Padi-padian/ <i>Cereals</i>	3,98	3,64	3,46	3,48
Umbi-umbian/ <i>Tubers</i>	0,05	0,06	0,06	0,05
Ikan/udang/cumi/kerang/ <i>Fish/shrimp/common squid/shells</i>	2,40	2,40	2,19	2,27
Daging/ <i>Meat</i>	4,23	5,34	4,94	5,35
Telur dan susu/ <i>Eggs and milk</i>	2,89	2,76	2,73	2,86
Sayur-sayuran/ <i>Vegetables</i>	0,36	0,50	0,44	0,51
Kacang-kacangan/ <i>Legumes</i>	1,26	1,08	0,75	1,38
Buah-buahan/ <i>Fruits</i>	0,10	0,17	0,12	0,20
Minyak dan kelapa/ <i>Oil and coconut</i>	15,13	14,84	15,02	13,75
Bahan minuman/ <i>Beverage stuffs</i>	0,71	0,53	0,45	0,45
Bumbu-bumbuan/ <i>Spices</i>	0,27	0,22	0,29	0,23
Konsumsi lainnya/ <i>Miscellaneous food items</i>	1,90	2,25	1,87	2,21
Makanan dan minuman jadi/ <i>Prepared food and beverages</i>	7,07	9,12	10,92	10,57

Sumber/Source: Badan Pusat Statistik Kab. Ketapang / BPS-Statistics of Keapang Regency

Tabel
Table 10.7

**Rata-Rata Konsumsi Karbohidrat Per Kapita Sehari
Menurut Kelompok Makanan, 2016 - 2019**
*Daily Average Consumption of Carbohydrate per Capita by
Food Group, 2016 - 2019*

Kelompok Komoditas/Commodity Group	2016	2017	2018	2019
(1)	(2)	(3)	(4)	(5)
Makanan/Food	311,76	291,16	285,06	288,90
Padi-padian/ <i>Cereals</i>	213,75	195,89	185,25	186,45
Umbi-umbian/ <i>Tubers</i>	5,51	6,21	6,31	5,50
Ikan/udang/cumi/kerang/ <i>Fish/shrimp/common squid/shells</i>	0,60	0,54	0,45	0,52
Daging/ <i>Meat</i>	0,04	0,12	0,02	0,01
Telur dan susu/ <i>Eggs and milk</i>	5,18	4,10	4,48	3,52
Sayur-sayuran/ <i>Vegetables</i>	4,13	5,98	5,41	6,33
Kacang-kacangan/ <i>Legumes</i>	1,62	1,64	1,38	1,57
Buah-buahan/ <i>Fruits</i>	6,50	7,87	4,91	9,30
Minyak dan kelapa/ <i>Oil and coconut</i>	0,72	0,70	0,36	0,58
Bahan minuman/ <i>Beverage stuffs</i>	35,16	28,08	29,33	27,24
Bumbu-bumbuan/ <i>Spices</i>	1,77	1,57	1,71	1,58
Konsumsi lainnya/ <i>Miscellaneous food items</i>	6,77	8,00	6,65	7,89
Makanan dan minuman jadi/ <i>Prepared food and beverages</i>	30,04	30,47	38,80	38,40

Sumber/Source: Badan Pusat Statistik Kab. Ketapang / BPS-Statistics of Keapang Regency

Tabel
Table 10.8

**Rata-rata Pengeluaran per Kapita Kabupaten Ketapang
Sebulan Menurut Kelompok Komoditas (rupiah), 2018
dan 2019**
*Ketapang Regency Monthly Average Expenditure per Capita
by Commodity Group (rupiahs), 2018 and 2019*

Kelompok Komoditas/Commodity Group	2018	2019
(1)	(2)	(3)
Makanan/Food	574 112	596 128
Padi-padian/ <i>Cereals</i>	82 120	79 751
Umbi-umbian/ <i>Tubers</i>	3 320	3 293
Ikan/udang/cumi/kerang/ <i>Fish/shrimp/common squid/shells</i>	81 637	85 463
Daging/ <i>Meat</i>	22 776	27 018
Telur dan susu/ <i>Eggs and milk</i>	32 358	37 182
Sayur-sayuran/ <i>Vegetables</i>	45 913	48 635
Kacang-kacangan/ <i>Legumes</i>	8 980	8 905
Buah-buahan/ <i>Fruits</i>	12 749	20 900
Minyak dan kelapa/ <i>Oil and coconut</i>	14 274	12 747
Bahan minuman/ <i>Beverage stuffs</i>	21 526	20 943
Bumbu-bumbuan/ <i>Spices</i>	17 385	15 848
Konsumsi lainnya/ <i>Miscellaneous food items</i>	10 535	12 545
Makanan dan minuman jadi/ <i>Prepared food and beverages</i>	138 847	130 880
Rokok/ <i>Cigarettes</i>	81 693	92 017
Bukan makanan/Non-food	465 039	523 606
Perumahan dan fasilitas rumah tangga/ <i>Housing and household facilities</i>	277 438	308 854
Aneka komoditas dan jasa/ <i>Goods and services</i>	99 742	114 457
Pakaian, alas kaki, dan tutup kepala/ <i>Clothing, footwear, and headgear</i>	24 175	28 054
Komoditas tahan lama/ <i>Durable goods</i>	37 085	31 917
Pajak, pungutan, dan asuransi/ <i>Taxes and insurance</i>	18 695	28 261
Keperluan pesta dan upacara/kenduri/ <i>Parties and ceremonies</i>	7 905	12 064
Jumlah/Total	1 039 151	1 119 734

Sumber/Source: Badan Pusat Statistik Kab. Ketapang / BPS-Statistics of Keapang Regency

11

**PERDAGANGAN
TRADE**

**Pemasukan Beras Menurut Sumber Pemasukan
di Gudang Bulog Sub Divre Ketapang 2019**

*Rice Importation by it's Source
in Ketapang Warehouse Sub Division 2019*



Sumber / Source

Petani Lokal / Local Farmer

8.432 Ton



Sumber / Source



Antar Pulau / Local Import

5.097.450 Ton



PENJELASAN TEKNIS

1. **Perdagangan Dalam Negeri** adalah Perdagangan Barang dan/atau Jasa dalam wilayah Negara Kesatuan Republik Indonesia yang tidak termasuk Perdagangan Luar Negeri.

2. **Perdagangan antarpulau/lokal** merupakan perdagangan yang dilakukan oleh penduduk atau lembaga suatu daerah atau pulau dengan penduduk atau lembaga suatu daerah atau pulau lain dalam satu batas wilayah negara atas dasar kesepakatan bersama.

TECHNICAL NOTES

1. **Domestic Trade** is the trade of goods and / or services within the territory of the Unitary State of the Republic of Indonesia which does not include Foreign Trade.

2. **Inter-island / local trade** is a trade that carried out by residents or institutions of an area or island with another residents or institutions of an area or other island within a national territory based on mutual agreement.

ULASAN**DESCRIPTION****Perdagangan**

Posisi geografis Kabupaten Ketapang yang terletak di bagian paling selatan wilayah Provinsi Kalimantan Barat, cukup strategis sebagai pintu gerbang perdagangan keluar masuk arus barang dari daerah-daerah lain, terutama dari Pulau Jawa. Kelancaran arus transportasi baik darat, laut, maupun udara tentunya akan mempengaruhi geliat aktivitas perdagangan di Kabupaten Ketapang utamanya perdagangan antar wilayah kabupaten/kota maupun provinsi.

Pada tahun 2019, total pemasukan beras di Kabupaten Ketapang mengalami penurunan jika dibandingkan dengan tahun 2018, yaitu 5.105.882 ton beras untuk tahun 2019 dan 6.274.285 ton untuk tahun 2018. Karena adanya penurunan ini, jumlah penyaluran beras di gudang Bulog Sub Divre Ketapang juga menurun jika dibandingkan dengan tahun 2018, yaitu sekitar 11,97 persen.

Trading

The geographical position of Ketapang is located in the most southern part of West Kalimantan Province, is strategic as trade gateway in and out of the flow of goods from other regions, especially from the island of Java. The smoothness flow of transport by land, sea, or air will certainly affect the movement of trading activity in Ketapang Regency main trade between districts / cities and provinces.

In 2019, total rice revenues in Ketapang District decreased compared to 2018, 5,105,882 tons of rice for 2019 and 6,274,285 tons for 2018. Due to this decline, the amount of rice distribution in the Sub Divre Ketapang Bulog warehouse also decreased when compared with 2018, which is around 11.97 percent.

Tabel
Table 11.1

**Jumlah Sarana Perdagangan Menurut Jenisnya di
Kabupaten Ketapang, 2016–2019**
**Number of Trading Facilities by Type of Facility in Ketapang
Regency, 2016–2019**

Jenis Sarana Perdagangan <i>Type of Trading Facilities</i>	2016	2017	2018	2019
(1)	(2)	(3)	(4)	(5)
Pasar/Market
Toko/Store
Kios
Warung
Jumlah/Total

Catatan/Note: Data belum tersedia

Sumber/Source: Dinas Koperasi, UKM, dan Perindag Kabupaten Ketapang / Cooperatives and Small and Medium Enterprise Office and Industry and Trade Office

Tabel
Table 11.2**Pengeluaran Barang Antar Pulau/Lokal Menurut Jenis
Barang di Kabupaten Ketapang, 2019¹**
***Insular Export by Kind of Goods in Ketapang Regency,
2019¹***

Bulan Month	Kayu Lapis Plywood (m³)	Inti Kayu Lumber Core (m³)	Kayu Gergaji Saw Wood (m³)	Kayu Log Log Wood (m³)
(1)	(2)	(3)	(4)	(5)
Januari	-	-	-	3 692,72
Februari	-	-	-	4 237,37
Maret	-	-	-	-
April	-	-	-	4 618,72
Mei	-	79,51	137,79	4 098,59
Juni	-	-	-	-
Juli	-	-	-	-
Agustus	-	-	-	-
September	-	-	-	-
Oktober	-	-	-	-
November	-	80,68	5 147,25	5 147,25
Desember	-	-	-	-
2019¹	-	160,19	5 285,04	21 794,65
2018	-	160,19	5 285,04	21 794,65
Jumlah/ Total	-	498,66	578,95	30 709,56
2016	-	1 130,81	337,81	88 455,76
2015	-	-	842,56	25 196,85

Bersambung/*Continued*

Lanjutan 1 Tabel/ 1st *Continued Table* 11.2

Bulan <i>Month</i>	Veener (m3)	Karet Rubber (Ton)	Udang Beku Frozen Shrimp (Kg)	Pupuk Fertilizer (Ton)	CPO (Ton)
(1)	(6)	(7)	(8)	(9)	(10)
Januari	1 103,39	-	-	-	...
Februari	-	-	-	-	...
Maret	732,75	-	-	-	...
April	-	-	-	-	...
Mei	923,70	-	-	-	...
Juni	-	-	-	-	...
Juli	-	-	-	-	...
Agustus	-	-	-	-	...
September	-	-	-	-	...
Oktober	-	-	-	-	...
November	415,39	-	-	-	...
Desember	-	-	-	-	...
2019¹	3 175,23	-	-	-	...
2018	3 175,23	-	-	-	...
Jumlah/Total	2017	23 085,01	-	-	627 090 188,00
	2016	22 976,98	-	-	552 381 367,00
	2015	35 154,67	-	-	370 032 581,73

Bersambung/*Continued*

Lanjutan 2 Tabel/ 2nd Continued Table 11.2

Bulan Month	TBS (kg)	Bauksit (m3)	Pasir Zircon (mt)	Bijih Timah (mt)
(1)	(11)	(12)	(13)	(14)
Januari	...	-	-	-
Februari	...	-	-	-
Maret	...	-	-	-
April	...	-	-	-
Mei	...	-	-	-
Juni	...	-	-	-
Juli	...	-	-	-
Agustus	...	-	-	-
September	...	-	-	-
Oktober	...	-	-	-
November	...	-	-	-
Desember	...	-	-	-
2019	...	-	-	-
2018	...	-	-	-
Jumlah/ Total	2017	30 348 318 431,00	-	-
	2016	2 367 631 207,00	-	-
	2015	1 652 500 852,00	-	-

Bersambung/Continued

Lanjutan 3 Tabel/ 3rd *Continuedd Table* 11.2

Bulan <i>Month</i>	Karnel <i>(mt)</i>	Pasir Kuarsa	Tanah Kaolin	Rotan <i>(Ton)</i>
(1)	(15)	(16)	(17)	(18)
Januari	...	-	-	-
Februari	...	-	-	-
Maret	...	-	-	-
April	...	-	-	-
Mei	...	-	-	-
Juni	...	-	-	-
Juli	...	-	-	-
Agustus	...	-	-	-
September	...	-	-	-
Oktober	...	-	-	-
November	...	-	-	-
Desember	...	-	-	-
2019	...	-	-	-
2018	...	-	-	-
Jumlah/ Total	2017	67 139 837,00	-	-
	2016	518 234 896,00	-	-
	2015	57 723 592,00	-	-

Catatan/Note: ¹Data tahun 2018

Sumber / Source : Dinas Koperasi, UKM, dan Perindag Kabupaten Ketapang / *Cooperatives and Small and Medium Enterprise Office and Industry and Trade Office*

Tabel 11.3
Table**Pengeluaran Barang Antar Pulau/Lokal Menurut Jenis Barang di Kabupaten Ketapang, 2019**
Insular Export by Kind of Goods in Ketapang Regency, 2019

Bulan Month	Lokal				Luar Negeri			
	Ekspor		Impor		Ekspor		Impor	
	Volume (m3)	Nilai (Juta Rp)	Volume (m3)	Nilai (Rp)	Volume (m3)	Nilai (Dollar)	Volume (m3)	Nilai (Rp)
(1)	(2)	(3)	(4)	(5)	(6)	(7)	(8)	(9)
Januari	-	-	1 103,39	2 207 601 600,00	140,27	104 402,84	-	-
Februari	-	-	-	-	-	-	-	-
Maret	-	-	-	-	-	-	-	-
April	-	-	732,75	400 601 959,75	179,58	165 492,82	-	-
Mei	-	-	5 139,60	2 610 968 450,00	257,40	245 486,27	-	-
Juni	-	-	-	-	-	-	-	-
Juli	-	-	-	-	-	-	-	-
Agustus	-	-	-	-	-	-	-	-
September	-	-	-	-	-	-	-	-
Oktober	-	-	-	-	-	-	-	-
November	-	-	5 754,56	1 277 711 700,00	113,65	111 249,57	-	-
Desember	-	-	-	-	-	-	-	-
Jumlah	-	-	12 730,30	6 496 883 709,75	690,89	626 631,50	-	-

Sumber / Source : Dinas Koperasi, UKM, dan Perindag Kabupaten Ketapang / Cooperatives and Small and Medium Enterprise Office and Industry and Trade Office

Tabel
Table 11.4

Pemasukan Beras Menurut Sumber Pemasukan di Gudang Bulog Sub Divre Ketapang (Ton), 2019
Rice Importation by it's Source in Ketapang Warehouse Sub Division, 2019

Bulan Month	Sumber Pemasukan Source		Jumlah Total
	Antar Pulau Local Import	Petani Lokal Local Farmer	
(1)	(2)	(3)	(4)
	Saldo Awal		1 073 850
Januari	200 000	-	200 000
Februari	150 000	-	150 000
Maret	400 000	-	400 000
April	250 000	-	250 000
Mei	750 000	-	750 000
Juni	-	-	-
Juli	150 000	5 070	155 070
Agustus	750 000	1 250	751 250
September	800 000	-	800 000
Oktober	200 000	1 860	201 860
November	1 169 450	-	1 169 450
Desember	278 000	252	278 252
Jumlah/ Total	2019	8 432	5 105 882
	2018	218 700	6 274 285
	2017*	226 810	5 778 810

Catatan/Note: * Angka Revisi

Sumber / Source : Perum Bulog Sub Divre Wilayah II Ketapang / Logistic Business Entity sub-Region II Ketapang Regency

Tabel 11.5
Table**Penyaluran Beras di Gudang Bulog Sub Divre Ketapang (Ton), 2019**
Rice Distribution in Ketapang Warehouse Sub Division, 2019

Bulan Month	Karyawan Bulog	Raskin	Operasi Pasar	Transmigrasi	Sosial / Bencana / CBP	Komersial	Jumlah Total	
(1)	(2)	(3)	(4)	(5)	(6)	(7)	(8)	
Januari	830	-	190 100	-	-	-	190 930	
Februari	630	593 240	145 300	-	-	-	739 170	
Maret	540	185 150	60 940	-	-	-	246 630	
April	540	587 150	23 160	-	-	-	610 850	
Mei	640	443 110	16 550	-	-	-	460 300	
Juni	-	296 000	-	-	-	-	296 000	
Juli	1 100	311 410	379 490	-	-	1 570	693 570	
Agustus	570	477 120	-	-	-	1 250	478 940	
September	620	-	105 290	-	-	-	105 910	
Oktober	1 160	-	83 680	-	-	1 860	86 700	
November	90	-	213 700	-	-	261 810	475 600	
Desember	630	-	142 440	-	-	220 717	363 787	
Jumlah/ Total	2019	7 350	2 893 180	1 360 650	-	-	487 207	4 748 387
	2018	10 830	3 781 095	1 022 335	-	46 412	579 900	5 394 160
	2017	10 140	6 513 480	-	-	-	-	6 570 032

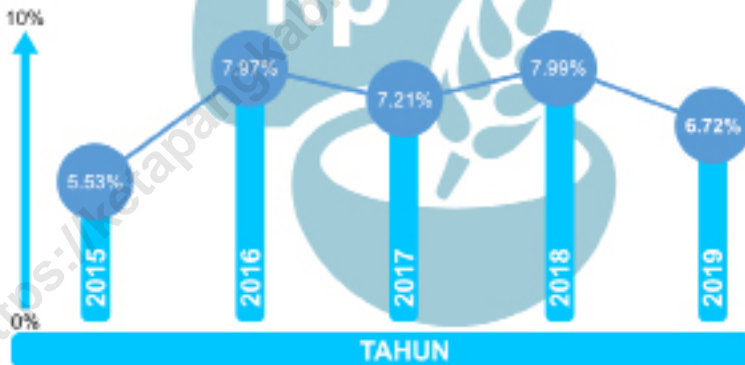
Sumber / Source : Perum Bulog Sub Divre Wilayah II Ketapang / Logistic Business Entity sub-Region II Ketapang Regency

12

SISTEM NERACA REGIONAL SYSTEM OF REGIONAL ACCOUNTS

Laju Pertumbuhan Produk Domestik Regional Bruto Kabupaten Ketapang Atas Dasar Harga Konstan 2010 Menurut Lapangan Usaha (persen), 2015 – 2019

*Growth Rate of Gross Domestic Regional Product of
Ketapang Regency at 2010 Constant Market Prices by
Industry (percent), 2015 – 2019*



**Pada tahun 2019, laju pertumbuhan PDRB
Kabupaten Ketapang mengalami penurunan
dari 7,99% menjadi 6,72%**

*In 2019, the GDRP growth rate of
Ketapang Regency has decreased
from 7.99% to 6.72%*



PENJELASAN TEKNIS

1, **Penghitungan statistik neraca regional** yang digunakan di sini mengikuti buku petunjuk yang diterbitkan oleh Perserikatan Bangsa Bangsa yang dikenal sebagai "Sistem Neraca Nasional". Namun, penerapan statistik neraca regional tersebut telah disesuaikan dengan kondisi sosial ekonomi Kabupaten Ketapang.

2, **Produk Domestik Regional Bruto (PDRB) pada tingkat regional (provinsi)** menggambarkan kemampuan suatu wilayah untuk menciptakan output (nilai tambah) pada suatu waktu tertentu. Untuk menyusun PDRB digunakan 2 pendekatan yaitu Lapangan Usaha dan Pengeluaran/Penggunaan. PDRB dari sisi lapangan usaha merupakan penjumlahan seluruh komponen nilai tambah bruto yang mampu diciptakan oleh sektor-sektor ekonomi atas berbagai aktivitas produksinya. Sedangkan dari sisi penggunaan menjelaskan tentang penggunaan dari nilai tambah tersebut.

3, **PDRB menurut lapangan usaha** mengalami perubahan klasifikasi dari 9 lapangan usaha menjadi 17 lapangan usaha. PDRB menurut lapangan usaha dirinci menurut total nilai tambah dari seluruh sektor ekonomi yang mencakup lapangan usaha Pertanian, Kehutanan, dan Perikanan; Pertambangan dan Penggalian; Industri Pengolahan;

TECHNICAL NOTES

1, *Calculation of regional accounts statistics which is used here follows the user guide published by the United Nations known as the "System of National Accounts". However, the application of regional account statistics has been adjusted to the socio-economic conditions of Ketapang Regency.*

2, *The basic measure of the value added arising from economic is known as gross regional domestic product (grdp) at the regional level (provinces). To compile these statistics, two approaches have been used, i.e, "production approach" and "expenditure approach". The first approach is to measure value added produced by various kinds of economic activities, while the second approach is to measure final uses of the country's output. In other words, GRDP is the sum of total value added produced by all economic industries (activities) and the way of using it.*

3, **GRDP by industry classification** changes from 9 sectors to 17 industries. GRDP by industry is classified by types of economic activities such as Agriculture, Forestry and Fishing; Mining and Quarrying; Manufacturing; Electricity and Gas; Water supply, Sewerage, Waste Management and Remediation Activities; Construction; Wholesale and Retail Trade; Repair of Motor Vehicles

Pengadaan Listrik dan Gas; Pengadaan Air, Pengelolaan Sampah, Limbah dan Daur Ulang; Konstruksi; Perdagangan Besar dan Eceran, Reparasi Mobil dan Sepeda Motor; Transportasi dan Pergudangan; Penyediaan Akomodasi dan Makan Minum; Informasi dan Komunikasi; Jasa Keuangan dan Asuransi; Real Estat; Jasa Perusahaan; Administrasi Pemerintahan, Pertahanan dan Jaminan Sosial Wajib; Jasa Pendidikan; Jasa Kesehatan dan Kegiatan Sosial; dan Jasa lainnya.

4, **PDRB menurut pengeluaran** mengalami perubahan klasifikasi dimana pengeluaran konsumsi Lembaga Non Profit yang Melayani Rumah Tangga (LNPR) yang sebelumnya termasuk bagian dari pengeluaran konsumsi rumah tangga menjadi komponen terpisah, sehingga klasifikasi PDRB menurut pengeluaran dirinci menjadi 7 komponen yaitu komponen pengeluaran konsumsi rumah tangga, pengeluaran konsumsi LNPR, pengeluaran konsumsi pemerintah, pembentukan modal tetap bruto, perubahan inventori, ekspor barang dan jasa, dan impor barang dan jasa.

5, Produk Domestik Regional Bruto maupun agregat turunannya disajikan dalam 2 (dua) versi penilaian, yaitu atas dasar "harga berlaku" dan atas dasar "harga konstan". Disebut sebagai harga berlaku karena seluruh agregat dinilai dengan menggunakan harga pada tahun berjalan, sedangkan

and Motorcycles; Transportation and Storage; Accommodation and Food Service Activities; Information and Communication; Financial and Insurance Activities; Real Estate Activities; Business Activities; Public Administration; Defence and Compulsory Social Security; Education; Human Health and Social Work Activities; and Other Services Activities.

4, **GRDP by expenditure classification** changes where consumption expenditure Non-profit Institutions Serving Households (NPISH) previously included as part of household consumption expenditure is taken out into separate component, so that, GRDP by type of expenditures is classified into: household consumption expenditure, NPISH consumption expenditure, government consumption expenditure, gross fixed capital formation, changes in inventories, exports of goods and services, and imports of goods and services.

5, GRDP and its aggregations are presented in two forms: at current market prices and at constant base year market prices. In presenting current market prices, all aggregates are valued at current market prices, while base year constant market prices are shown by valuing all aggregates at fixed base year

harga konstan penilaiannya didasarkan kepada harga satu tahun dasar tertentu, dalam publikasi ini digunakan harga tahun 2010.

6, **Laju pertumbuhan Produk Domestik Regional Bruto** diperoleh dari perhitungan PDRB atas dasar harga konstan. Diperoleh dengan cara mengurangi nilai PDRB pada tahun ke-n terhadap nilai pada tahun ke n-1 (tahun sebelumnya), dibagi dengan nilai pada tahun ke n-1, dikalikan dengan 100 persen. Laju pertumbuhan menunjukkan perkembangan agregat pendapatan dari satu waktu tertentu terhadap waktu sebelumnya.

7, **Distribusi PDRB Harga Berlaku** menurut lapangan usaha menunjukkan struktur perekonomian atau peranan setiap kategori ekonomi dalam suatu wilayah.

prices, Year of 2010 is used as the base year in this publication.

6, **Growth rate of Gross Domestic Regional Product** is derived from GRDP at constant market prices. It is obtained by subtracting the value of GRDP year n with the value of GRDP year $n-1$, divided by the value of GRDP year $n-1$ then multiplied by 100 percent. The growth rate of GRDP explains the income growth during the given period.

7, **Distribution of GDRP at current prices** by main industry or section describes the share of economic section or economic structure of a region.

ULASAN**DESCRIPTION****Pertumbuhan Ekonomi**

Laju pertumbuhan ekonomi Kabupaten Ketapang adalah sekitar 6,72 persen pada tahun 2019. Keadaan pertumbuhan ekonomi tersebut mengalami penurunan jika dibandingkan dengan tahun 2018. Terdapat tiga kategori lapangan usaha yang paling tinggi tingkat pertumbuhannya yaitu; kategori pertambangan dan penggalian (13,07 persen), kategori Industri pengolahan (7,64 persen), dan kategori Pengadaan Air, Pengelolaan Sampah, Limbah dan Daur Ulang (7,42 persen).

Struktur perekonomian Kabupaten Ketapang pada tahun 2019 didominasi oleh lima kategori ekonomi yang menguasai lebih dari 78,5 persen perekonomian di Kabupaten Ketapang, yang terdiri dari: kategori pertanian, kehutanan dan perikanan (23,29 persen); kategori pertambangan dan penggalian (20,17 persen); kategori industri pengolahan (14,43 persen); kategori perdagangan besar dan eceran; reparasi mobil dan sepeda motor (10,73 persen); serta kategori konstruksi (9,88 persen).

Dicermati dari sisi PDRB menurut penggunaan, terlihat bahwa peranan konsumsi rumah tangga masih sangat dominan dalam pembentukan PDRB Kabupaten Ketapang yaitu sekitar 45,54 persen.

Economic Growth

The economic growth of Ketapang is around 6,72 percent in 2019. The state of economic growth has decreased compared to 2018. There are three categories of business field is the highest growth rate; the mining and quarrying category (13,07 percent), processing industry category (7,64 percent), and water supply, waste processing, waste and recycling (7,42 percent).

The economic structure of Ketapang in 2019 was dominated by the five economic categories which controls more than 78,5 percent of the economy in Ketapang District, which consists of: the category of agriculture, forestry and fishery (23,29 percent); categories of mining and quarrying (20,17 percent); manufacturing category (14,43 percent); category of wholesale and retail trade, repair of cars and motorcycles (10,73 per cent); as well as the construction category (9,88 percent).

Seen from the side of the GDRP according expenditure, Household Final Consumption Expenditure is still very dominant in the GDRP formation Ketapang regency which is about 45,54 percent.

Tabel
Table 12.1

Produk Domestik Regional Bruto Atas Dasar Harga Berlaku Menurut Lapangan Usaha di Kabupaten Ketapang (miliar rupiah), 2015–2019
Gross Regional Domestic Product at Current Market Prices by Industry in Ketapang Regency (billion rupiahs), 2015–2019

Lapangan Usaha/Industry	2015	2016	2017	2018 ^x	2019 ^{xx}
(1)	(2)	(3)	(4)	(5)	(6)
A Pertanian Kehutanan dan Perikanan/ <i>Agriculture Forestry and Fishing</i>	4 736,77	5 035,13	5 449,90	6 076,25	6 405,72
B Pertambangan dan Penggalian/ <i>Mining and Quarrying</i>	2 429,17	3 503,38	4 125,71	4 769,93	5 548,14
C Industri Pengolahan/ <i>Manufacturing</i>	2 433,80	2 749,74	3 169,86	3 630,02	3 968,70
D Pengadaan Listrik dan Gas/ <i>Electricity and Gas</i>	7,29	9,39	10,88	12,13	13,49
E Pengadaan Air; Pengelolaan Sampah Limbah dan Daur Ulang/ <i>Water Supply; Sewerage Waste Management and Remediation Activities</i>	14,40	15,66	17,57	20,66	22,89
F Konstruksi/ <i>Construction</i>	1 963,68	2 023,52	2 294,52	2 416,51	2 717,50
G Perdagangan Besar dan Eceran; Reparasi Mobil dan Sepeda Motor/ <i>Wholesale and Retail Trade; Repair of Motor Vehicles and Motorcycles</i>	2 033,04	2 257,58	2 463,93	2 657,28	2 952,63
H Transportasi dan Pergudangan/ <i>Transportation and Storage</i>	369,51	417,08	470,06	536,05	561,13
I Penyediaan Akomodasi dan Makan Minum/ <i>Accommodation and Food Service Activities</i>	357,61	415,81	450,83	491,08	541,73
J Informasi dan Komunikasi/ <i>Information and Communication</i>	478,35	535,08	645,56	727,87	801,75

Bersambung/*Continued*

Lanjutan Tabel/*Continued Table 12.1*

	Lapangan Usaha/Industry	2015	2016	2017	2018[*]	2019^{**}
	(1)	(2)	(3)	(4)	(5)	(6)
K	Jasa Keuangan dan Asuransi/ <i>Financial and Insurance Activities</i>	569,03	653,12	767,51	861,82	858,69
L	Real Estat/ <i>Real Estate Activities</i>	500,93	551,84	588,06	637,05	693,62
M N	Jasa Perusahaan/ <i>Business Activities</i>	70,18	76,81	82,36	88,53	95,95
O	Administrasi Pemerintahan Pertahanan dan Jaminan Sosial Wajib/ <i>Public Administration and Defence; Compulsory Social Security</i>	811,69	938,96	1 065,63	1 170,32	1 282,55
P	Jasa Pendidikan/ <i>Education</i>	440,39	481,58	507,42	533,59	585,70
Q	Jasa Kesehatan dan Kegiatan Sosial/ <i>Human Health and Social Work Activities</i>	210,78	222,50	238,60	252,44	282,70
R S T U	Jasa Lainnya/ <i>Other Services Activities</i>	12,65	133,98	147,52	158,58	175,63
	Produk Domestik Regional Bruto/<i>Gross Regional Domestic Product</i>	17 549,29	20 021,15	22 495,91	25 040,10	27 508,52

Catatan/Note: * Data Angka Sementara

** Data Angka Sangat Sementara

Sumber/Source: BPS Kabupaten Ketapang, berbagai sensus, survei dan sumber lain/BPS-Statistics Ketapang regency, various census, survey, and other sources

Tabel
Table 12.2

Produk Domestik Regional Bruto Atas Dasar Harga Konstan 2010 Menurut Lapangan Usaha di Kabupaten Ketapang (miliar rupiah), 2015–2019
Gross Regional Domestic Product at 2010 Constant Market Prices by Industry in Ketapang Regency (billion rupiahs), 2015–2019

	Lapangan Usaha/Industry	2015	2016	2017	2018 ^x	2019 ^{xx}
	(1)	(2)	(3)	(4)	(5)	(6)
A	Pertanian Kehutanan dan Perikanan/ <i>Agriculture Forestry and Fishing</i>	4 151,16	4 237,45	4 477,78	4 911,99	5 185,43
B	Pertambangan dan Penggalian/ <i>Mining and Quarrying</i>	1 569,21	2 161,88	2 402,15	2 718,36	3 073,55
C	Industri Pengolahan/ <i>Manufacturing</i>	1 840,96	1 942,36	2 093,41	2 308,02	2 484,39
D	Pengadaan Listrik dan Gas/ <i>Electricity and Gas</i>	6,47	7,57	7,86	8,05	8,47
E	Pengadaan Air; Pengelolaan Sampah Limbah dan Daur Ulang/ <i>Water Supply; Sewerage Waste Management and Remediation Activities</i>	12,29	13,39	14,18	16,10	17,29
F	Konstruksi/ <i>Construction</i>	1 375,30	1 386,70	1 473,02	1 488,53	1 592,05
G	Perdagangan Besar dan Eceran; Reparasi Mobil dan Sepeda Motor/ <i>Wholesale and Retail Trade; Repair of Motor Vehicles and Motorcycles</i>	1 589,54	1 663,85	1 752,65	1 811,39	1 904,16
H	Transportasi dan Pergudangan/ <i>Transportation and Storage</i>	259,88	276,57	296,37	318,40	325,33
I	Penyediaan Akomodasi dan Makan Minum/ <i>Accommodation and Food Service Activities</i>	252,69	273,20	285,90	301,95	320,20
J	Informasi dan Komunikasi/ <i>Information and Communication</i>	452,86	496,78	571,38	624,41	663,56

Bersambung/*Continued*

Lanjutan Tabel/*Continued Table 12.2*

	Lapangan Usaha/Industry	2015	2016	2017	2018^x	2019^{xx}
	(1)	(2)	(3)	(4)	(5)	(6)
K	Jasa Keuangan dan Asuransi/ <i>Financial and Insurance Activities</i>	441,06	496,34	561,02	610,55	592,38
L	Real Estat/ <i>Real Estate Activities</i>	380,15	392,78	403,98	421,53	437,81
M N	Jasa Perusahaan/ <i>Business Activities</i>	57,78	60,36	62,25	64,11	66,79
O	Administrasi Pemerintahan Pertahanan dan Jaminan Sosial Wajib/ <i>Public Administration and Defence; Compulsory Social Security</i>	526,72	565,98	601,45	634,11	666,27
P	Jasa Pendidikan/ <i>Education</i>	352,92	363,37	374,27	381,70	399,46
Q	Jasa Kesehatan dan Kegiatan Sosial/ <i>Human Health and Social Work Activities</i>	162,42	167,03	174,09	179,53	191,21
R S T U	Jasa Lainnya/ <i>Other Services Activities</i>	97,70	102,32	109,38	113,78	121,09
	Produk Domestik Regional Bruto/<i>Gross Regional Domestic Product</i>	13 529,10	14 607,93	15 661,14	16 912,52	18 049,45

Catatan/*Note*: ^x Data Angka Sementara

^{xx} Data Angka Sangat Sementara

Sumber/*Source*: BPS Kabupaten Ketapang, berbagai sensus, survei dan sumber lain/*BPS-Statistics Ketapang regency, various census, survey, and other sources*

Tabel
Table 12.3

Distribusi Persentase Produk Domestik Regional Bruto Atas Dasar Harga Berlaku Menurut Lapangan Usaha di Kabupaten Ketapang (persen), 2015–2019
Percentage Distribution of Gross Regional Domestic Product at Current Market Prices by Industry in Ketapang Regency (percent), 2015–2019

Lapangan Usaha/Industry	2015	2016	2017	2018 ^x	2019 ^{xx}
(1)	(2)	(3)	(4)	(5)	(6)
A Pertanian, Kehutanan, dan Perikanan/ <i>Agriculture, Forestry, and Fishing</i>	26,99	25,15	24,23	24,27	23,29
B Pertambangan dan Penggalian/ <i>Mining and Quarrying</i>	13,84	17,50	18,34	19,05	20,17
C Industri Pengolahan/ <i>Manufacturing</i>	13,87	13,73	14,09	14,50	14,43
D Pengadaan Listrik dan Gas/ <i>Electricity and Gas</i>	0,04	0,05	0,05	0,05	0,05
E Pengadaan Air; Pengelolaan Sampah, Limbah, dan Daur Ulang/ <i>Water Supply; Sewerage, Waste Management, and Remediation Activities</i>	0,08	0,08	0,08	0,08	0,08
F Konstruksi/ <i>Construction</i>	11,19	10,11	10,20	9,65	9,88
G Perdagangan Besar dan Eceran; Reparasi Mobil dan Sepeda Motor/ <i>Wholesale and Retail Trade; Repair of Motor Vehicles and Motorcycles</i>	11,58	11,28	10,95	10,61	10,73
H Transportasi dan Pergudangan/ <i>Transportation and Storage</i>	2,11	2,08	2,09	2,14	2,04
I Penyediaan Akomodasi dan Makan Minum/ <i>Accommodation and Food Service Activities</i>	2,04	2,08	2,00	1,96	1,97
J Informasi dan Komunikasi/ <i>Information and Communication</i>	2,73	2,67	2,87	2,91	2,92
K Jasa Keuangan dan Asuransi/ <i>Financial and Insurance Activities</i>	3,24	3,26	3,41	3,44	3,12

Lanjutan Tabel/*Continued Table* 12.3

	Lapangan Usaha/ <i>Industry</i>	2015	2016	2017	2018 ^x	2019 ^{xx}
	(1)	(2)	(3)	(4)	(5)	(6)
L	Real Estat/ <i>Real Estate Activities</i>	2,85	2,76	2,61	2,54	2,52
M,N	Jasa Perusahaan/ <i>Business Activities</i>	0,40	0,38	0,37	0,35	0,35
O	Administrasi Pemerintahan, Pertahanan, dan Jaminan Sosial Wajib/ <i>Public Administration and Defence; Compulsory Social Security</i>	4,63	4,69	4,74	4,67	4,66
P	Jasa Pendidikan/ <i>Education</i>	2,51	2,41	2,26	2,13	2,13
Q	Jasa Kesehatan dan Kegiatan Sosial/ <i>Human Health and Social Work Activities</i>	1,20	1,11	1,06	1,01	1,03
R,S,T,U	Jasa Lainnya/ <i>Other Services Activities</i>	0,70	0,67	0,66	0,63	0,64
	Produk Domestik Regional Bruto/<i>Gross Regional Domestic Product</i>	100,00	100,00	100,00	100,00	100,00

Catatan/*Note*: ^x Data Angka Sementara

^{xx} Data Angka Sangat Sementara

Sumber/*Source*: BPS Kabupaten Ketapang, berbagai sensus, survei dan sumber lain/*BPS-Statistics Ketapang regency, various census, survey, and other sources*

Tabel
Table 12.4

Laju Pertumbuhan Produk Domestik Regional Bruto Atas Dasar Harga Konstan 2010 Menurut Lapangan Usaha di Kabupaten Ketapang (persen), 2016–2019
Growth Rate of Gross Regional Domestic Product at 2010 Constant Market Prices by Industry in Ketapang Regency (percent), 2016–2019

	Lapangan Usaha/Industry	2016	2017	2018[*]	2019^{**}
	(1)	(2)	(3)	(4)	(5)
A	Pertanian, Kehutanan, dan Perikanan/ <i>Agriculture, Forestry, and Fishing</i>	2,08	5,67	9,70	5,57
B	Pertambangan dan Penggalian/ <i>Mining and Quarrying</i>	37,77	11,11	13,16	13,07
C	Industri Pengolahan/ <i>Manufacturing</i>	5,51	7,78	10,25	7,64
D	Pengadaan Listrik dan Gas/ <i>Electricity and Gas</i>	17,09	3,78	2,47	5,21
E	Pengadaan Air; Pengelolaan Sampah, Limbah, dan Daur Ulang/ <i>Water Supply; Sewerage, Waste Management, and Remediation Activities</i>	9,02	5,86	13,51	7,42
F	Konstruksi/ <i>Construction</i>	0,83	6,23	1,05	6,96
G	Perdagangan Besar dan Eceran; Reparasi Mobil dan Sepeda Motor/ <i>Wholesale and Retail Trade; Repair of Motor Vehicles and Motorcycles</i>	4,67	5,34	3,35	5,12
H	Transportasi dan Pergudangan/ <i>Transportation and Storage</i>	6,42	7,16	7,43	2,18
I	Penyediaan Akomodasi dan Makan Minum/ <i>Accommodation and Food Service Activities</i>	8,12	4,65	5,61	6,05
J	Informasi dan Komunikasi/ <i>Information and Communication</i>	9,70	15,02	9,28	6,27
K	Jasa Keuangan dan Asuransi/ <i>Financial and Insurance Activities</i>	12,53	13,03	8,83	-2,98
L	Real Estat/ <i>Real Estate Activities</i>	3,32	2,85	4,34	3,86
M,N	Jasa Perusahaan/ <i>Business Activities</i>	4,47	3,13	2,99	4,18

Lanjutan Tabel/*Continued Table 12.4*

Lapangan Usaha/Industry		2016	2017	2018 *	2019 **
	(1)	(2)	(3)	(4)	(5)
O	Administrasi Pemerintahan, Pertahanan, dan Jaminan Sosial Wajib/ <i>Public Administration and Defence; Compulsory Social Security</i>	7,45	6,27	5,43	5,07
P	Jasa Pendidikan/ <i>Education</i>	2,96	3,00	1,99	4,65
Q	Jasa Kesehatan dan Kegiatan Sosial/ <i>Human Health and Social Work Activities</i>	2,84	4,23	3,13	6,51
R,S,T,U	Jasa Lainnya/ <i>Other Services Activities</i>	4,74	6,90	4,02	6,42
Produk Domestik Regional Bruto/<i>Gross Regional Domestic Product</i>		7,97	7,21	7,99	6,72

Catatan/Note: * Data Angka Sementara

** Data Angka Sangat Sementara

Sumber/Source: BPS Kabupaten Ketapang, berbagai sensus, survei dan sumber lain/*BPS-Statistics Ketapang regency, various census, survey, and other sources*

Tabel
Table 12.5

Produk Domestik Regional Bruto Atas Dasar Harga Berlaku Menurut Jenis Pengeluaran di Kabupaten Ketapang (juta rupiah), 2015–2019
Gross Regional Domestic Product at Current Market Prices by Type of Expenditure in Ketapang Regency (million rupiahs), 2015–2019

Jenis Pengeluaran Type of Expenditure	2015	2016	2017	2018 *	2019 **
(1)	(2)	(3)	(4)	(5)	(6)
Pengeluaran Konsumsi Rumah Tangga <i>Household Consumption Expenditure</i>	9 271 566,92	10 116 188,42	10 856 937,73	11 741 553,86	12 555 124,87
Pengeluaran Konsumsi LNPRT <i>NPISH Consumption Expenditure</i>	132 542,08	139 670,93	160 460,97	181 861,94	208 820,82
Pengeluaran Konsumsi Pemerintah <i>Government Consumption Expenditure</i>	1 757 309,27	1 879 591,13	2 044 810,59	2 224 026,82	2 341 460,17
Pembentukan Modal Tetap Bruto <i>Gross Fixed Capital Formation</i>	7 134 534,07	7 639 281,14	8 344 874,26	8 893 928,60	9 701 192,06
Perubahan Inventori <i>Changes in Inventories</i>	105 370,77	155 244,69	203 862,01	246 050,46	244 844,79
Net Ekspor Barang dan Jasa <i>Net Exports of Goods and Services</i>	-852 028,68	91 169,82	861 965,37	1 752 680,59	2 516 352,79
Produk Domestik Regional Bruto/Gross Regional Domestic Product	17 549 294,43	20 021 146,13	22 495 910,92	25 040 102,27	27 567 795,50

Catatan/Note: * Data Angka Sementara

** Data Angka Sangat Sementara

Sumber/Source: BPS Kabupaten Ketapang, berbagai sensus, survei dan sumber lain/BPS-Statistics Ketapang regency, various census, survey, and other sources

Tabel
Table 12.6

Produk Domestik Regional Bruto Atas Dasar Harga Konstan 2010 Menurut Jenis Pengeluaran di Kabupaten Regency (juta rupiah), 2015–2019
Gross Regional Domestic Product at 2010 Constant Market Prices by Type of Expenditure in Ketapang Regency (million rupiahs), 2015–2019

Jenis Pengeluaran Type of Expenditure	2015	2016	2017	2018^x	2019^{xx}
(1)	(2)	(3)	(4)	(5)	(6)
Pengeluaran Konsumsi Rumah Tangga <i>Household Consumption Expenditure</i>	6 771 646,99	7 110 113,87	7 402 207,40	7 749 395,47	8 094 622,52
Pengeluaran Konsumsi LNPR <i>NPISH Consumption Expenditure</i>	112 369,72	118 680,43	126 269,11	134 191,98	145 056,47
Pengeluaran Konsumsi Pemerintah <i>Government Consumption Expenditure</i>	1 317 026,13	1 317 623,73	1 385 213,12	1 462 056,82	1 524 520,44
Pembentukan Modal Tetap Bruto <i>Gross Fixed Capital Formation</i>	5 464 091,89	5 471 823,54	5 676 220,63	5 743 397,32	5 961 146,30
Perubahan Inventori <i>Changes in Inventories</i>	91 625,19	157 835,85	141 961,99	156 122,43	152 875,09
Net Ekspor Barang dan Jasa <i>Net Exports of Goods and Services</i>	-227 659,88	431 857,56	1 031 769,77	1 667 351,48	2 171 228,91
Produk Domestik Regional Bruto/Gross Regional Domestic Product	13 529 100,04	14 607 934,98	15 661 142,01	16 912 515,50	18 049 449,73

Catatan/Note: ^x Data Angka Sementara

^{xx} Data Angka Sangat Sementara

Sumber/Source: BPS Kabupaten Ketapang, berbagai sensus, survei dan sumber lain/BPS-Statistics Ketapang regency, various census, survey, and other sources

Tabel
Table 12.7

Distribusi Persentase Produk Domestik Regional Bruto Atas Dasar Harga Berlaku Menurut Pengeluaran (persen), 2015 - 2019
Percentage Distribution of Gross Regional Domestic Product at Current Prices according to Expenditures (percent), 2015 - 2019

Jenis Pengeluaran <i>Type of Expenditure</i>	2015	2016	2017	2018[*]	2019^{**}
(1)	(2)	(3)	(4)	(5)	(6)
Pengeluaran Konsumsi Rumah Tangga <i>Household Consumption Expenditure</i>	52,83	50,53	48,26	46,89	45,54
Pengeluaran Konsumsi LNPRT <i>NPISH Consumption Expenditure</i>	0,76	0,70	0,71	0,73	0,76
Pengeluaran Konsumsi Pemerintah <i>Government Consumption Expenditure</i>	10,01	9,39	9,09	8,88	8,49
Pembentukan Modal Tetap Bruto <i>Gross Fixed Capital Formation</i>	40,65	38,16	37,10	35,52	35,19
Perubahan Inventori <i>Changes in Inventories</i>	0,60	0,78	0,91	0,98	0,89
Net Ekspor Barang dan Jasa <i>Net Exports of Goods and Services</i>	-4,85	0,45	3,83	7,00	9,13
Produk Domestik Regional Bruto/Gross Regional Domestic Product	100,00	100,00	100,00	100,00	100,00

Catatan/Note: ^{*} Data Angka Sementara

^{**} Data Angka Sangat Sementara

Sumber/Source: BPS Kabupaten Ketapang, berbagai sensus, survei dan sumber lain/BPS-Statistics Ketapang regency, various census, survey, and other sources

Tabel
Table 12.8

Laju Pertumbuhan Produk Domestik Regional Bruto Atas Dasar Harga Konstan 2010 Menurut Pengeluaran (persen), 2015 - 2019
Growth rate of Gross Regional Domestic Product at 2010 Constant Prices by Expenditure (percent), 2015 - 2019

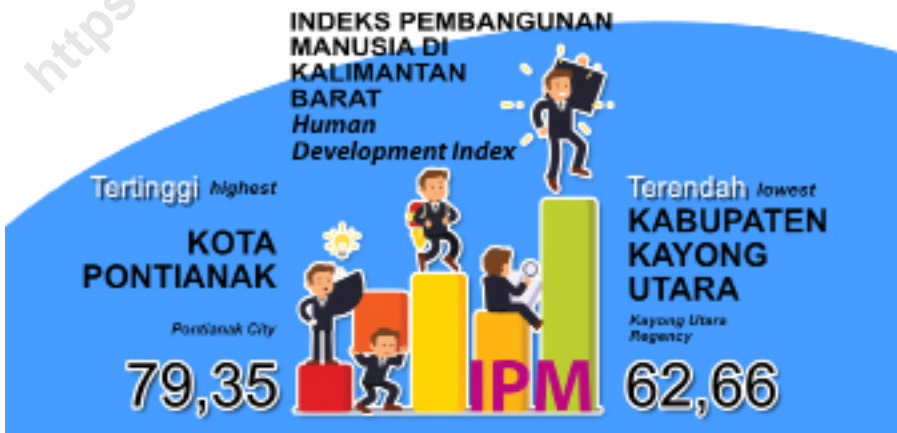
Jenis Pengeluaran Type of Expenditure	2015	2016	2017	2018[*]	2019^{**}
(1)	(2)	(3)	(4)	(5)	(6)
Pengeluaran Konsumsi Rumah Tangga <i>Household Consumption Expenditure</i>	6,05	5,00	4,11	4,69	4,45
Pengeluaran Konsumsi LNPRT <i>NPISH Consumption Expenditure</i>	5,89	5,62	6,39	6,27	8,10
Pengeluaran Konsumsi Pemerintah <i>Government Consumption Expenditure</i>	9,73	0,05	5,13	5,55	4,27
Pembentukan Modal Tetap Bruto <i>Gross Fixed Capital Formation</i>	22,47	0,14	3,74	3,00	3,79
Perubahan Inventori <i>Changes in Inventories</i>	10,34	72,26	-10,06	9,97	-2,08
Net Ekspor Barang dan Jasa <i>Net Exports of Goods and Services</i>	-20,75	17,54	13,78	-0,15	5,20
Produk Domestik Regional Bruto/Gross Regional Domestic Product	5,53	7,97	7,21	7,99	6,72

Catatan/Note: ^{*} Data Angka Sementara

^{**} Data Angka Sangat Sementara

Sumber/Source: BPS Kabupaten Ketapang, berbagai sensus, survei dan sumber lain/BPS-Statistics Ketapang regency, various census, survey, and other sources

PERBANDINGAN ANTAR KABUPATEN/KOTA REGENCY/MUNICIPAL COMPARISON



PENJELASAN TEKNIS

1. Penduduk Indonesia adalah semua orang yang berdomisili di wilayah teritorial Indonesia selama 6 bulan atau lebih dan atau mereka yang berdomisili kurang dari 6 bulan tetapi bertujuan menetap.
2. Produk Domestik Regional Bruto (PDRB) menggambarkan kemampuan suatu wilayah untuk menciptakan nilai tambah pada suatu waktu tertentu. Untuk menyusun PDRB digunakan 2 pendekatan, yaitu lapangan usaha dan pengeluaran. Keduanya menyajikan komposisi data nilai tambah dirinci menurut sumber kegiatan ekonomi (lapangan usaha) dan menurut komponen penggunaannya. PDRB dari sisi lapangan usaha merupakan penjumlahan seluruh komponen nilai tambah bruto yang mampu diciptakan oleh sektor-sektor ekonomi atas berbagai aktivitas produksinya. Sedangkan dari sisi pengeluaran menjelaskan tentang penggunaan dari nilai tambah tersebut.
3. Laju pertumbuhan Produk Domestik Bruto diperoleh dari perhitungan PDB atas dasar harga konstan. Diperoleh dengan cara mengurangi nilai PDB pada tahun ke-n terhadap nilai pada tahun ke n-1 (tahun sebelumnya),

TECHNICAL NOTES

1. *The population of Indonesia are all residents of the entire territory of Indonesia who have stayed for six months or longer, and those who intended to stay more than six months even though their length of stay is less than six months*
2. *Gross Regional Domestic Product (GRDP) illustrates the ability of an area to create added value at any given time. To compile these statistics, two approaches have been used, i.e. "production approach" and "expenditure approach". The first approach is to measure value added produced by various kinds of economic activities, while the second approach is to measure final uses of the country's output. In other words, GRDP is the sum of total value added produced by all economic industries (activities) and the way of using it.*
3. *Growth rate of Gross Domestic Product is derived from GDP at constant market prices. It is obtained by subtracting the value of GDP year n with the value of GDP year n-1, divided by the value of GDP year n-1 then multiplied*

dibagi dengan nilai pada tahun ke n-1, dikalikan dengan 100 persen. Laju pertumbuhan menunjukkan perkembangan agregat pendapatan dari satu waktu tertentu terhadap waktu sebelumnya.

4. IPM (Indeks Pembangunan Manusia) diperkenalkan oleh *United Nations Development Programme* (UNDP) pada tahun 1990 dan dipublikasikan secara berkala dalam laporan tahunan *Human Development Report* (HDR). IPM menjelaskan bagaimana penduduk dapat mengakses hasil pembangunan dalam memperoleh pendapatan, kesehatan, pendidikan, dan sebagainya. IPM bermanfaat sebagai indikator penting untuk mengukur keberhasilan dalam upaya membangun kualitas hidup manusia (masyarakat/penduduk) dan menentukan peringkat atau level pembangunan suatu wilayah/negara. Bagi Indonesia, IPM merupakan data strategis karena selain sebagai ukuran kinerja Pemerintah, IPM juga digunakan sebagai salah satu alokator penentuan Dana Alokasi Umum (DAU).

by 100 percent. The growth rate of GDP explains the income growth during the given period.

4. *The Human Development Index (HDI) was introduced by the United Nations Development Program (UNDP) in 1990 and is published regularly in the annual Human Development Report (HDR). HDI explains how residents can access the results of development in obtaining income, health, education, and so on. HDI is useful as an important indicator to measure success in efforts to build the quality of human life (community / population) and determine the rank or level of development of a region / country. For Indonesia, the HDI is a strategic data because in addition to being a measure of Government performance, the HDI is also used as one of the allocators for determining the General Allocation Fund.*

ULASAN**DESCRIPTION****Luas Wilayah dan Penduduk**

Diantara 14 Kabupaten/Kota di Provinsi Kalimantan Barat, Kabupaten Ketapang adalah Kabupaten dengan wilayah terluas yaitu 31.241 Km² atau 21,28 persen dari seluruh luas wilayah Propinsi Kalimantan Barat. Sedangkan jumlah penduduk Kabupaten Ketapang hanya 10,12 persen dari jumlah penduduk Provinsi Kalimantan Barat. Sehingga kepadatan penduduk per Km² Kabupaten Ketapang adalah terjarang kedua setelah Kabupaten Kapuas Hulu se-Propinsi Kalimantan Barat.

Pada tahun 2019, kepadatan penduduk Kota Pontianak adalah terpadat di Provinsi Kalimantan Barat, yaitu 5.999 jiwa per Km² yang berarti rata-rata setiap Km² dihuni oleh sebanyak 5.999 orang. Kabupaten Kapuas Hulu dengan kepadatan penduduk 9 jiwa per Km² adalah yang terjarang diantara kabupaten/kota lain, sedangkan Kabupaten Ketapang dengan kepadatan penduduknya 16 jiwa per Km² adalah terjarang kedua.

Pendapatan Regional

Dilihat dari nilai PDRB ADHB tahun 2019 antar Kabupaten/Kota se Kalimantan Barat, maka nilai PDRB ADHB Kota Pontianak adalah yang tertinggi, yaitu mencapai 38,93 triliun rupiah. Pada posisi kedua

Total Area and Population

Among 14 regencies in West Borneo Province, Ketapang Regency is the widest region with it's total landmass is 31,241 Km² or 21.28 percent to total landmass in West Kalimantan. Meanwhile the total citizens of Ketapang Regency reach 10,12 percent from total citizens in West Borneo. As a result, population density per Km² in Ketapang Regency is relatively lower if it compared to other regencies/city in West Borneo.

In 2019 population density of Pontianak City is the highest in West Borneo, there are 5,999 person per Km² which means there are 5,999 average living person for each Km². The rarest density on West Borneo is Kapuas Hulu Regency, with the density is 9 person per Km². In the rarest second position of density is Ketapang Regency, there are 16 person per Km².

Regional Income

From the value of GDP in 2019 by ADHB Regency / City of West Borneo, the value of GDP ADHB Pontianak City is the highest, there is 38.93 trillion rupiahs. In the second place is Kubu Raya Regency with the added value are 29.12 trillion

Kabupaten Kubu Raya dengan nilai tambah sebesar 29,12 triliun rupiah, sedangkan Kabupaten Ketapang berada pada posisi ketiga dengan nilai tambah sebesar 27,51 triliun rupiah. Posisi Kabupaten dengan nilai PDRB terendah masih ditempati oleh Kabupaten Kayong Utara dengan nilai PDRB hanya sebesar 4,14 triliun rupiah.

Kemiskinan

Pada tahun 2019, angka jumlah penduduk miskin di Provinsi Kalimantan Barat lebih kecil dibanding dengan tahun sebelumnya, dari 387,08 ribu penduduk pada tahun 2018 menjadi 378,41 ribu penduduk pada tahun 2019. Kabupaten/Kota dengan jumlah penduduk miskin terkecil yaitu Kota Singkawang, dengan jumlah penduduk miskin mencapai 10,9 ribu penduduk.

rupiahs, while Ketapang Regency in the third place, there is 27.51 trillion rupiahs of added value. The lowest GDP is still occupied by the Kayong Utara only 4.14 trillion rupiah.

Poverty

In 2019, the number of poor people in West Kalimantan Province is smaller than the previous year, from 387.08 thousand residents in 2018 to 378.41 thousand inhabitants in 2019. Regencies / Cities with the smallest number of poor people are Singkawang City, with a number of poor people reaching 10.9 thousand inhabitants.

Tabel
Table 13.1**Jumlah Penduduk Menurut Kabupaten/Kota di Provinsi Kalimantan Barat (Jiwa), 2015–2019**
Population by Regency/Municipality in Kalimantan Barat Province (Persons), 2015–2019

Kabupaten/Kota Regency/Municipality	2015	2016	2017	2018	2019
(1)	(2)	(3)	(4)	(5)	(6)
Kabupaten Sambas	523 115	526 367	529 684	532 609	535 725
Kabupaten Bengkayang	238 611	242 788	247 084	251 320	255 261
Kabupaten Landak	357 608	362 734	367 790	372 609	377 305
Kabupaten Mempawah	251 775	255 132	258 216	261 299	264 225
Kabupaten Sanggau	444 596	451 211	457 701	463 995	470 224
Kabupaten Ketapang	475 985	485 118	495 087	504 008	512 783
Kabupaten Sintang	396 392	402 212	407 901	413 369	418 785
Kabupaten Kapuas Hulu	245 998	250 400	254 712	258 984	263 207
Kabupaten Sekadau	193 391	195 611	197 683	199 576	201 578
Kabupaten Melawi	195 999	199 119	202 306	205 298	208 417
Kabupaten Kayong Utara	105 477	107 268	109 101	110 899	112 715
Kabupaten Kubu Raya	545 409	554 811	562 917	570 914	579 331
Kota Pontianak	607 618	617 459	627 021	637 723	646 661
Kota Singkawang	207 601	211 508	215 296	219 061	222 910
Kalimantan Barat	4 789 574	4 861 738	4 932 499	5 001 664	5 069 127

Sumber/Source: BPS Provinsi Kalimantan Barat / BPS-Statistics of Kalimantan Barat

Tabel
Table 13.2

Laju Pertumbuhan Produk Domestik Regional Bruto Atas Dasar Harga Konstan 2010 Menurut Kabupaten/Kota di Provinsi Kalimantan Barat (persen), 2015–2019
Rate of Growth of Gross Regional Domestic Products at Constant 2010 Prices by Regency/Municipality in Kalimantan Barat Province (percent), 2015–2019

Kabupaten/Kota Regency/Municipality	2015	2016	2017	2018^x	2019^{xx}
(1)	(2)	(3)	(4)	(5)	(6)
Kabupaten Sambas	4,76	5,24	5,06	5,03	4,89
Kabupaten Bengkayang	3,96	5,15	5,62	5,37	5,23
Kabupaten Landak	5,11	5,28	5,17	5,09	5,01
Kabupaten Mempawah	5,62	5,99	5,87	5,82	5,81
Kabupaten Sanggau	3,68	5,34	4,48	4,45	4,3
Kabupaten Ketapang	5,53	7,97	7,21	7,99	6,72
Kabupaten Sintang	4,57	5,28	5,33	5,47	5,09
Kabupaten Kapuas Hulu	4,66	5,28	5,39	5,23	4,03
Kabupaten Sekadau	5,75	5,93	5,82	5,87	5,49
Kabupaten Melawi	4,7	4,75	4,7	5,38	4,97
Kabupaten Kayong Utara	5,03	5,98	5,37	5,01	5,04
Kabupaten Kubu Raya	6,35	6,37	6,54	5,62	5,82
Kota Pontianak	4,99	5,08	4,96	4,91	4,81
Kota Singkawang	6,17	5,17	5,38	4,70	4,53
Kalimantan Barat	4,88	5,20	5,17	5,07	5,00

Catatan/Note: ^x Data Angka Sementara

^{xx} Data Angka Sangat Sementara

Sumber/Source: BPS Provinsi Kalimantan Barat / BPS-Statistics of Kalimantan Barat

Tabel
Table 13.3**Jumlah Penduduk Miskin Menurut Kabupaten/Kota di
Provinsi Kalimantan Barat (ribu), 2015–2019**
**Number of Poor Population by Regency/Municipality in
Kalimantan Barat Province (thousand), 2015–2019**

Kabupaten/Kota Regency/Municipality	2015	2016	2017	2018	2019
(1)	(2)	(3)	(4)	(5)	(6)
Kabupaten Sambas	49,29	44,88	45,42	45,48	43,84
Kabupaten Bengkayang	16,49	18,04	18,48	17,94	17,69
Kabupaten Landak	48,46	44,55	44,82	43,73	43,16
Kabupaten Mempawah	13,88	14,61	15,3	14,61	14,02
Kabupaten Sanggau	20,26	20,27	20,62	21,59	21,41
Kabupaten Ketapang	55,39	53,07	54,28	54,86	53,84
Kabupaten Sintang	36,83	40,36	41,46	42,65	40,3
Kabupaten Kapuas Hulu	23,74	24,49	23,96	24,76	25,22
Kabupaten Sekadau	12,56	11,97	12,74	12,29	12,28
Kabupaten Melawi	24,56	25,05	25,28	26,24	25,71
Kabupaten Kayong Utara	10,41	10,89	10,75	11,13	11,21
Kabupaten Kubu Raya	28,38	27,83	29,53	28,86	27,37
Kota Pontianak	31,56	34,13	33,18	31,76	31,46
Kota Singkawang	11,9	11,21	11,61	11,17	10,9
Kalimantan Barat	383,7	381,35	387,43	387,08	378,41

Sumber/Source: BPS Provinsi Kalimantan Barat / BPS-Statistics of Kalimantan Barat

Tabel
Table 13.4

**Indeks Pembangunan Manusia Menurut Kabupaten/Kota
di Provinsi Kalimantan Barat, 2015–2019**
*Human Development Index by Regency/Municipality in
Kalimantan Barat Province, 2015–2019*

Kabupaten/Kota Regency/Municipality	2015	2016	2017	2018	2019
(1)	(2)	(3)	(4)	(5)	(6)
Kabupaten Sambas	64,14	64,94	65,92	66,61	67,02
Kabupaten Bengkayang	64,65	65,45	65,99	66,85	67,57
Kabupaten Landak	64,12	64,58	64,93	65,45	65,96
Kabupaten Mempawah	63,37	63,84	64	64,9	65,5
Kabupaten Sanggau	63,05	63,9	64,61	65,15	65,67
Kabupaten Ketapang	64,03	64,74	65,71	66,41	67,16
Kabupaten Sintang	64,18	64,78	65,16	66,07	66,7
Kabupaten Kapuas Hulu	63,73	63,83	64,18	65,03	65,65
Kabupaten Sekadau	62,34	62,52	63,04	63,69	64,34
Kabupaten Melawi	63,78	64,25	64,43	65,05	65,54
Kabupaten Kayong Utara	60,09	60,87	61,52	61,82	62,66
Kabupaten Kubu Raya	65,02	65,54	66,31	67,23	67,76
Kota Pontianak	77,52	77,63	77,93	78,56	79,35
Kota Singkawang	70,03	70,1	70,25	71,08	71,72
Kalimantan Barat	65,59	65,88	66,26	66,98	67,65

Sumber/Source: BPS Provinsi Kalimantan Barat / BPS-Statistics of Kalimantan Barat

Tabel
Table 13.5

Luas Wilayah Kabupaten/Kota di Kalimantan Barat, 2019
Wide Area of Regency/City in West Kalimantan, 2019

Kabupaten/Kota Regency/Municipality	Luas Wilayah Wide Area (Km ²)	Persentase Percentage
(1)	(2)	(3)
Kabupaten Sambas	6 395	4,36%
Kabupaten Bengkayang	5 397	3,68%
Kabupaten Landak	9 909	6,75%
Kabupaten Pontianak	1 277	0,87%
Kabupaten Sanggau	12 858	8,76%
Kabupaten Ketapang	31 241	21,28%
Kabupaten Sintang	21 635	14,74%
Kabupaten Kapuas Hulu	29 842	20,33%
Kabupaten Sekadau	5 444	3,71%
Kabupaten Melawi	10 644	7,25%
Kabupaten Kayong Utara	4 568	3,11%
Kabupaten Kubu Raya	6 985	4,76%
Kota Pontianak	108	0,07%
Kota Singkawang	504	0,34%
Kalimantan Barat	146 807	100,00%

Sumber/Source: BPS Provinsi Kalimantan Barat / BPS-Statistics of Kalimantan Barat

Tabel
Table 13.6

Jumlah Kecamatan dan Desa/Kelurahan Menurut Kabupaten/Kota di Provinsi Kalimantan Barat, 2019
Number of Subdistrict and Village/Urban Village by Regency/ Municipality of Kalimantan Barat Province, 2019

Kabupaten/Kota Regency/Municipality	Kecamatan District	Desa ¹ /Kelurahan Villages/Urban Villages
(1)	(2)	(3)
Kabupaten Sambas	19	193
Kabupaten Bengkayang	17	124
Kabupaten Landak	13	156
Kabupaten Pontianak	9	67
Kabupaten Sanggau	15	169
Kabupaten Ketapang	20	262
Kabupaten Sintang	14	407
Kabupaten Kapuas Hulu	23	282
Kabupaten Sekadau	7	87
Kabupaten Melawi	11	169
Kabupaten Kayong Utara	6	43
Kabupaten Kubu Raya	9	118
Kota Pontianak	6	29
Kota Singkawang	5	26
Kalimantan Barat	174	2 132

Catatan/Note: ¹ Termasuk kelurahan dan Unit Permukiman Transmigrasi (UPT)/Include Transmigration Settlement Unit
 Sumber/Source: Peraturan Kepala Badan Pusat Statistik Nomor 3 Tahun 2019 Tanggal 6 Mei 2019 tentang Perubahan Atas Peraturan Kepala Badan Pusat Statistik Nomor 90 Tahun 2018 tentang Kode dan Nama Wilayah Kerja Statistik Tahun 2018/Chief Statistician Regulation Number 3/2019, May 6 2019, as a revision of Chief Statistician Regulation Number 90 of 2018 on Code and Name of Regional Level of Data Collection

Tabel
Table 13.7

Penduduk Menurut Status Daerah dan Kepadatan Per Kabupaten/ Kota di Provinsi Kalimantan Barat Tahun 2019

Population by Region Status and Density by Regency/ Municipality in Kalimantan Barat Province, 2019

Kabupaten/Kota Regency/Municipality	Status Daerah Region Status		Jumlah Penduduk (Jiwa) Population (Persons)	Luas Wilayah Area (Km ²)	Kepadatan (Jiwa per Km ²) Density (Persons per Km ²)
	Kota (Jiwa) Urban (Persons)	Desa (Jiwa) Rural (Persons)			
(1)	(2)	(3)	(4)	(5)	(6)
Kabupaten Sambas	112 414	423 311	535 725	6 395	84
Kabupaten Bengkayang	28 850	226 411	255 261	5 397	47
Kabupaten Landak	41 922	335 383	377 305	9 909	38
Kabupaten Pontianak	67 791	196 434	264 225	1 277	207
Kabupaten Sanggau	109 727	360 497	470 224	12 858	37
Kabupaten Ketapang	133 545	379 238	512 783	31 241	16
Kabupaten Sintang	74 843	343 942	418 785	21 635	19
Kabupaten Kapuas Hulu	29 959	233 248	263 207	29 842	9
Kabupaten Sekadau	20 808	180 770	201 578	5 444	37
Kabupaten Melawi	34 776	173 641	208 417	10 644	20
Kabupaten Kayong Utara	14 625	98 090	112 715	4 568	25
Kabupaten Kubu Raya	191 372	387 959	579 331	6 985	83
Kota Pontianak	646 661	0	646 661	108	5 999
Kota Singkawang	159 695	63 215	222 910	504	442
Kalimantan Barat	1 666 988	3 402 139	5 069 127	146 807	35

Sumber/Source: BPS Provinsi Kalimantan Barat, Proyeksi / BPS-Statistics of Kalimantan Barat, Population Projection

Tabel
Table 13.8

Jumlah Penduduk Menurut Jenis Kelamin dan Rasio Jenis Kelamin Kabupaten/Kota di Kalimantan Barat, 2019
Population by Sex and Sex Ratio by Regency/ Municipality, 2019

Kabupaten/Kota Regency/Municipality	Laki-Laki Male	Perempuan Woman	Jumlah Total	Rasio Jenis Kelamin Sex Ratio
(1)	(2)	(3)	(4)	(5)
Kabupaten Sambas	262 296	273 429	535 725	96
Kabupaten Bengkayang	132 296	122 965	255 261	108
Kabupaten Landak	196 343	180 962	377 305	108
Kabupaten Pontianak	133 589	130 636	264 225	102
Kabupaten Sanggau	242 577	227 647	470 224	107
Kabupaten Ketapang	265 309	247 474	512 783	107
Kabupaten Sintang	215 206	203 579	418 785	106
Kabupaten Kapuas Hulu	133 677	129 530	263 207	103
Kabupaten Sekadau	103 656	97 922	201 578	106
Kabupaten Melawi	106 219	102 198	208 417	104
Kabupaten Kayong Utara	57 314	55 401	112 715	103
Kabupaten Kubu Raya	293 643	285 688	579 331	103
Kota Pontianak	322 256	324 405	646 661	99
Kota Singkawang	113 747	109 163	222 910	104
Kalimantan Barat	2 578 128	2 490 999	5 069 127	103

Sumber/Source: BPS Provinsi Kalimantan Barat / BPS-Statistics of Kalimantan Barat

Tabel
Table 13.9

Rata-rata Kebutuhan Layak Hidup (KLH) Menurut Kabupaten/ Kota di Provinsi Kalimantan Barat 2016-2019
Population by Sex and Sex Ratio by Regency/ Municipality, 2019

Kabupaten/Kota Regency/Municipality	2016	2017	2018	2019
(1)	(2)	(3)	(4)	(5)
Kabupaten Sambas	1 879 750	2 022 800	2 377 000	2 580 000
Kabupaten Bengkayang	1 860 000	2 013 450	2 364 777	2 566 019
Kabupaten Landak	1 801 583	2 000 920	2 349 600	2 549 844
Kabupaten Pontianak	1 756 125	1 901 005	2 232 600	2 422 594
Kabupaten Sanggau	1 823 025	1 973 425	2 318 000	2 515 262
Kabupaten Ketapang	2 007 000	2 172 500	2 636 000	2 860 323
Kabupaten Sintang	1 800 000	2 025 000	2 393 000	2 596 644
Kabupaten Kapuas Hulu	1 784 000	2 028 000	2 381 700	2 483 000
Kabupaten Sekadau	1 784 000	1 931 180	2 267 970	2 461 000
Kabupaten Melawi	1 800 000	1 948 500	2 288 306	2 483 040
Kabupaten Kayong Utara	1 967 975	2 130 300	2 501 850	2 714 750
Kabupaten Kubu Raya	1 761 700	1 907 040	2 242 000	2 433 000
Kota Pontianak	1 815 000	1 972 000	2 318 000	2 515 000
Kota Singkawang	1 839 750	1 991 529	2 338 840	2 573 875
Kalimantan Barat	1 739 400	1 882 900	2 211 500	2 399 698

Catatan/Note: Sesuai dengan PP No 78 Tahun 2015 tentang Pengupahan, formula penetapan upah minimum yang dibuat setiap tahunnya menjadi baku dimana persentase kenaikan upah minimum adalah berdasarkan inflasi ditambah pertumbuhan ekonomi / *In accordance with Government Regulation No. 78 of 2015 concerning Wages, the minimum wage determination formula made every year is standard where the percentage increase in minimum wages is based on inflation plus economic growth.*

PS 43(1) Upah minimum didasarkan kepada Kebutuhan Hidup Layak (KHL) dengan memperhatikan produktivitas dan pertumbuhan ekonomi / *PS 43 (1) Minimum wages are based on Decent Living Needs (KHL) by paying attention to productivity and economic growth.*

Singkatnya persentase kenaikan upah adalah inflasi + pertumbuhan ekonomi. / *In short, the percentage increase in wages is inflation + economic growth.*

Formula diatas berlaku untuk : 'Upah Minimum Provinsi/ Provincial Minimum Wage; Upah Minimum Kota/ City Minimum Wage;'

Upah Minimum Kabupaten/ District Minimum Wage

Ps 44 (2) Formula penetapan/ *Ps 44 (2) Determination formula*

UMn = UMt + {UMt x (Inflasi t + %ΔPDBt)}

Sumber/Source: Dinas Tenaga Kerja dan Transmigrasi Provinsi Kalimantan Barat / *Department of Manpower and Transmigration of West Kalimantan Province*

Tabel
Table 13.10

Produk Domestik Regional Bruto Atas Dasar Harga Berlaku Menurut Kabupaten/Kota di Provinsi Kalimantan Barat (miliar rupiah), 2015-2019
Gross Regional Domestic Product at Current Market Prices by Regency/ Municipality in Kalimantan Barat Province (billion rupiahs), 2015-2019

Kabupaten/Kota Regency/Municipality	2015	2016	2017	2018^x	2019^{xx}
(1)	(2)	(3)	(4)	(5)	(6)
Kabupaten Sambas	14 634,43	16 026,44	17 506,90	19 012,80	20 583,46
Kabupaten Bengkayang	6 123,47	6 724,04	7 389,97	8 061,87	8 728,55
Kabupaten Landak	7 446,56	8 193,70	8 963,78	9 835,28	10 583,43
Kabupaten Pontianak	5 667,62	6 320,31	6 968,46	7 637,89	8 304,60
Kabupaten Sanggau	14 013,18	15 472,50	16 897,89	18 185,97	19 270,70
Kabupaten Ketapang	17 549,29	20 021,15	22 495,91	25 040,10	27 508,52
Kabupaten Sintang	10 216,11	11 202,05	12 282,70	13 448,24	14 725,88
Kabupaten Kapuas Hulu	7 059,38	7 842,49	8 678,12	9 479,55	10 285,65
Kabupaten Sekadau	4 338,99	4 808,58	5 314,82	5 870,21	6 449,41
Kabupaten Melawi	3 669,99	4 007,44	4 359,09	4 748,60	5 186,51
Kabupaten Kayong Utara	2 806,81	3 152,56	3 490,01	3 801,18	4 143,52
Kabupaten Kubu Raya	18 894,28	21 135,94	23 700,99	26 348,50	29 116,13
Kota Pontianak	27 920,14	30 474,54	33 416,84	36 226,46	38 932,49
Kota Singkawang	7 495,46	8 223,24	9 013,05	9 707,42	10 255,96
Kalimantan Barat	146 653,55	161 364,24	177 493,65	194 198,96	212 318,43

Catatan/Note: ^x : angka sementara / preliminary figures

^{xx} : angka sangat sementara / very preliminary figures

Sumber/Source: BPS Provinsi Kalimantan Barat / BPS-Statistics of Kalimantan Barat

Tabel
Table 13.11

Produk Domestik Regional Bruto Atas Dasar Harga Konstan 2010 Menurut Kabupaten/Kota di Provinsi Kalimantan Barat (miliar rupiah), 2015-2019
Gross Regional Domestic Product at 2010 Constant Prices by Regency/ Municipality in Kalimantan Barat Province (billion rupiahs), 2015-2019

Kabupaten/Kota Regency/Municipality	2015	2016	2017	2018 ^x	2019 ^{xx}
(1)	(2)	(3)	(4)	(5)	(6)
Kabupaten Sambas	11 226,27	11 813,97	12 411,93	13 036,21	13 673,21
Kabupaten Bengkayang	4 649,50	4 889,16	5 163,90	5 441,00	5 725,63
Kabupaten Landak	5 763,42	6 067,56	6 381,21	6 706,04	7 042,25
Kabupaten Pontianak	4 175,72	4 425,72	4 685,37	4 958,28	5 246,19
Kabupaten Sanggau	11 047,18	11 636,87	12 157,88	12 698,85	13 244,93
Kabupaten Ketapang	13 529,10	14 607,93	15 661,14	16 912,52	18 049,45
Kabupaten Sintang	7 830,07	8 243,74	8 683,37	9 158,73	9 624,62
Kabupaten Kapuas Hulu	5 301,11	5 580,75	5 881,74	6 189,36	6 438,81
Kabupaten Sekadau	3 432,93	3 636,66	3 848,26	4 074,06	4 297,59
Kabupaten Melawi	2 809,30	2 942,75	3 081,20	3 246,84	3 408,25
Kabupaten Kayong Utara	2 062,07	2 185,47	2 302,84	2 418,21	2 540,00
Kabupaten Kubu Raya	14 493,65	15 416,53	16 424,30	17 347,93	18 357,92
Kota Pontianak	20 747,49	21 801,14	22 881,97	24 006,13	25 160,03
Kota Singkawang	5 639,57	5 930,95	6 250,02	6 543,52	6 839,80
Kalimantan Barat	112 346,76	118 183,27	124 289,17	130 589,02	137 121,18

Catatan/Note: ^x : angka sementara / preliminary figures

^{xx} : angka sangat sementara / very preliminary figures

Sumber/Source: BPS Provinsi Kalimantan Barat / BPS-Statistics of Kalimantan Barat

Tabel
Table 13.12

Persentase Kontribusi Terhadap Jumlah Produk Domestik Regional Bruto Seluruh Kabupaten/Kota di Provinsi Kalimantan Barat, 2016-2019
Percentage of Contribution to the Total Gross Regional Domestic Product by Regency/ Municipality in Kalimantan Barat Province, 2016-2019

Kabupaten/Kota Regency/Municipality	2016	2017	2018^x	2019^{xx}
(1)	(2)	(3)	(4)	(5)
Kabupaten Sambas	10,93	9,86	9,79	9,69
Kabupaten Bengkayang	4,58	4,16	4,15	4,11
Kabupaten Landak	5,59	5,05	5,06	4,98
Kabupaten Pontianak	4,31	3,93	3,93	3,91
Kabupaten Sanggau	10,55	9,52	9,36	9,08
Kabupaten Ketapang	13,65	12,67	12,89	12,96
Kabupaten Sintang	7,64	6,92	6,92	6,94
Kabupaten Kapuas Hulu	5,35	4,89	4,88	4,84
Kabupaten Sekadau	3,28	2,99	3,02	3,04
Kabupaten Melawi	2,73	2,46	2,45	2,44
Kabupaten Kayong Utara	2,15	1,97	1,96	1,95
Kabupaten Kubu Raya	14,41	13,35	13,57	13,71
Kota Pontianak	20,78	18,83	18,65	18,34
Kota Singkawang	5,61	5,08	5	4,83
Kalimantan Barat	100,00	100,00	100,00	100,00

Catatan/Note: PDRB yang digunakan untuk kontribusi adalah atas dasar harga berlaku / GRDP used for contributions is based on current prices

^x : angka sementara / preliminary figures

^{xx} : angka sangat sementara / very preliminary figures

Sumber/Source: BPS Provinsi Kalimantan Barat / BPS-Statistics of Kalimantan Barat

Tabel
Table 13.13

Produk Domestik Regional Bruto Perkapita Atas Dasar Harga Berlaku Menurut Kabupaten/Kota di Provinsi Kalimantan Barat (rupiah), 2016-2019
Gross Regional Domestic Product Percapita at Current Market Prices by Regency/ Municipality in Kalimantan Barat Province (rupiahs), 2016-2019

Kabupaten/Kota Regency/Municipality	2016	2017	2018^x	2019^{xx}
(1)	(2)	(3)	(4)	(5)
Kabupaten Sambas	30 558 093	33 051 591	35 697 479	38 421 687
Kabupaten Bengkayang	27 688 960	29 908 717	32 078 116	34 194 595
Kabupaten Landak	22 590 282	24 371 995	26 395 702	28 050 055
Kabupaten Pontianak	24 780 087	26 986 959	29 230 455	31 430 024
Kabupaten Sanggau	34 291 583	36 919 052	39 194 313	40 981 965
Kabupaten Ketapang	41 188 485	45 438 299	49 681 954	53 645 533
Kabupaten Sintang	27 852 070	30 111 961	32 533 250	35 163 335
Kabupaten Kapuas Hulu	31 318 227	34 070 338	36 602 859	39 078 179
Kabupaten Sekadau	24 585 259	26 885 556	29 413 389	31 994 635
Kabupaten Melawi	20 121 307	21 546 994	23 130 272	24 885 266
Kabupaten Kayong Utara	29 360 288	31 988 765	34 276 012	36 761 046
Kabupaten Kubu Raya	38 101 383	42 103 888	46 151 426	50 258 202
Kota Pontianak	49 280 606	53 294 603	56 805 949	60 205 412
Kota Singkawang	38 880 364	41 863 526	44 313 792	46 009 400
Kalimantan Barat	33 190 833	35 984 529	38 826 871	41 884 614

Catatan/Note: ^x Data Angka Sementara

^{xx} Data Angka Sangat Sementara

Sumber/Source: BPS Provinsi Kalimantan Barat / BPS-Statistics of Kalimantan Barat

Tabel
Table 13.14

Gini Rasio Menurut Kabupaten/Kota di Provinsi Kalimantan Barat, Maret 2015-2019
Gini Ratio by Regency/ Municipality in Kalimantan Barat Province, on March 2015-2019

Kabupaten/Kota Regency/Municipality	2015	2016	2017	2018	2019
(1)	(2)	(3)	(4)	(5)	(6)
Kabupaten Sambas	0,30	0,38	0,31	0,29	NA
Kabupaten Bengkayang	0,27	0,27	0,29	0,30	NA
Kabupaten Landak	0,31	0,31	0,30	0,30	NA
Kabupaten Pontianak	0,29	0,35	0,31	0,27	NA
Kabupaten Sanggau	0,29	0,33	0,28	0,31	NA
Kabupaten Ketapang	0,33	0,28	0,27	0,29	NA
Kabupaten Sintang	0,28	0,30	0,30	0,26	NA
Kabupaten Kapuas Hulu	0,33	0,25	0,28	0,35	NA
Kabupaten Sekadau	0,33	0,32	0,33	0,31	NA
Kabupaten Melawi	0,28	0,34	0,28	0,31	NA
Kabupaten Kayong Utara	0,35	0,16	0,28	0,29	NA
Kabupaten Kubu Raya	0,32	0,34	0,32	0,34	NA
Kota Pontianak	0,31	0,33	0,34	0,37	NA
Kota Singkawang	0,33	0,34	0,31	0,31	NA
Kalimantan Barat	0,39	0,33	0,33	0,34	0,33

Sumber/Source: BPS Provinsi Kalimantan Barat / BPS-Statistics of Kalimantan Barat

Tabel
Table 13.15

Realisasi Proyek Penanaman Modal Dalam Negeri (PMDN), Investasi dan Tenaga Kerja Menurut Sektor di Provinsi Kalimantan Barat, sampai dengan 31 Desember 2019
Actual Domestic Investment Project, Investment Values and Employes by Sector in Kalimantan Barat Province, until December 31th 2019

Kabupaten/Kota Regency/Municipality	Jumlah proyek Number of Project	Investasi Investment (Juta/ Million Rupiah)*	Tenaga Kerja / Employee	
			WNI / Indonesian	WNA Foreigners
(1)	(2)	(3)	(4)	(5)
I. Sektor Primer/ Primary sector				
Tanaman Pangan, Perkebunan dan Peternakan/ Food Crops, Plantation and Animal Husbandry	330	4 607 539,50	6 800	9
Kehutanan/ Forestry	18	6 280,00	66	-
Perikanan/ Fishery	13	95,10	12	-
Pertambangan/ Mining	27	14 213,30	15	-

Bersambung/Continued

Lanjutan Tabel/Continued Table 13.15

Kabupaten/Kota Regency/Municipality	Jumlah proyek Number of Project	Investasi Investment (Juta/ Million Rupiah)*	Tenaga Kerja / Employee	
			WNI / Indonesian	WNA Foreigners
(1)	(2)	(3)	(4)	(5)
II. Sektor Sekunder/ Secondary Sector				
Industri Kendaraan Bermotor dan Alat Transportasi Lain/ <i>Motorized Vehicle Industry and Other Transportation Equipment</i>	11	-	30	-
Industri Mesin, Elektronik, Instrumen Kedokteran, Peralatan Listrik, Presisi, Optik, dan Jam/ <i>Machinery, Electronics, Medical Instruments, Electrical Equipment, Precision, Optics and Clock Industry</i>	-	-	-	-
Industri Karet dan Plastik/ <i>Rubber and Plastic Industry</i>	17	434,40	40	-
Industri Kayu/ <i>Wood industry</i>	25	196,80	2 310	11
Industri Kertas, Barang dari Kertas, dan Percetakan/ <i>Paper Industry, Paper and Printing Products</i>	-	-	-	-
Industri Kimia dan Farmasi/ <i>Chemical and Pharmaceutical Industry</i>	29	692,60	2	-
Industri Kulit, Barang dari Kulit, dan Sepatu/ <i>Leather Industry, Leather Goods and Shoes</i>	-	-	-	-
Industri Mineral Non-Logam/ <i>Non-Metal Mineral Industry</i>	4	2 151,00	-	-
Industri Logam Dasar, Barang Logam, Bukan Mesin dan Peralatannya/ <i>Basic Metal Industry, Metal Products, Not Machines and Equipment</i>	26	70 023,60	35	-
Industri Makanan/ <i>Food industry</i>	222	1 942 487,40	1 340	1
Industri Tekstil/ <i>Textile industry</i>	-	-	-	-
Industri Lainnya/ <i>Others</i>	7	55,40	-	-

Bersambung/Continued

Lanjutan Tabel/*Continued Table* 13.15

Kabupaten/Kota <i>Regency/Municipality</i>	Jumlah proyek <i>Number of Project</i>	Investasi <i>Investment</i> (Juta/ <i>Million</i> Rupiah)*	Tenaga Kerja / <i>Employee</i>	
			WNI / Indonesian	WNA Foreigners
(1)	(2)	(3)	(4)	(5)
II. Sektor Tersier/ <i>Tertiary Sector</i>				
Hotel dan Restoran/ <i>Hotels and Restaurants</i>	12	819,20	1	-
Konstruksi/ <i>Construction</i>	18	76 643	12	-
Listrik, Gas, dan Air/ <i>Electricity, Gas and Water</i>	22	700 084,20	403	-
Perdagangan dan Reparasi/ <i>Trade and Repair</i>	250	65 936,50	419	-
Perumahan, Kawasan Industri, dan Perkantoran/ <i>Housing, Industrial Estates and Offices</i>	19	32 354,60	33	-
Transportasi, Gudang , dan Telekomunikasi/ <i>Transportation, Warehouse and Telecommunications</i>	27	43 500,20	6	-
Jasa lainnya/ <i>Others</i>	33	132 327,40	39	-
Jumlah / <i>Total</i>	1 110	7 695 834,20	11 563	21

Catatan/Note: Kurs PMA = Rp 15 000

Sumber/Source: Badan Penanaman Modal dan Pelayanan Terpadu Satu Pintu Provinsi Kalimantan Barat / *Regional Investment Board of Kalimantan Barat Province*

Tabel
Table 13.16

Realisasi Proyek Penanaman Modal Asing (PMA), Investasi dan Tenaga Kerja Menurut Sektor di Provinsi Kalimantan Barat, Sampai dengan 31 Desember 2019
Actual Foreign Investment Project, Investment Values and Employes by Sector in Kalimantan Barat Province, until December 31th 2019

Kabupaten/Kota Regency/Municipality	Jumlah proyek Number of Project	Investasi Investment (Juta/ Million Rupiah)*	Tenaga Kerja / Employee	
			WNI / Indonesian	WNA Foreigners
(1)	(2)	(3)	(4)	(5)
I. Sektor Primer/ Primary sector				
Tanaman Pangan, Perkebunan dan Peternakan/ Food Crops, Plantation and Animal Husbandry	286	266 461,80	11 177	10
Kehutanan/ Forestry	44	7 514,40	93	6
Perikanan/ Fishery	1	66,70	2	-
Pertambangan/ Mining	54	1 626,00	-	-

Bersambung/Continued

Lanjutan Tabel/*Continued Table* 13.16

Kabupaten/Kota <i>Regency/Municipality</i>	Jumlah proyek <i>Number of Project</i>	Investasi <i>Investment</i> (Juta/ <i>Million</i> Rupiah)*	Tenaga Kerja / <i>Employee</i>	
			WNI / <i>Indonesian</i>	WNA <i>Foreigners</i>
(1)	(2)	(3)	(4)	(5)
II. Sektor Sekunder/ <i>Secondary Sector</i>				
Industri Kendaraan Bermotor dan Alat Transportasi Lain/ <i>Motorized Vehicle Industry and Other Transportation Equipment</i>	10	1,20	-	-
Industri Mesin, Elektronik, Instrumen Kedokteran, Peralatan Listrik, Presisi, Optik, dan Jam/ <i>Machinery, Electronics, Medical Instruments, Electrical Equipment, Precision, Optics and Clock Industry</i>	3	243,30	10	-
Industri Karet dan Plastik/ <i>Rubber and Plastic Industry</i>	34	222,50	-	-
Industri Kayu/ <i>Wood industry</i>	21	8 368,20	138	-
Industri Kertas, Barang dari Kertas, dan Percetakan/ <i>Paper Industry, Paper and Printing Products</i>	-	0,00	-	-
Industri Kimia dan Farmasi/ <i>Chemical and Pharmaceutical Industry</i>	10	45,60	30	2
Industri Kulit, Barang dari Kulit, dan Sepatu/ <i>Leather Industry, Leather Goods and Shoes</i>	-	0,00	-	-
Industri Mineral Non-Logam/ <i>Non-Metal Mineral Industry</i>	6	268,80	22	0
Industri Logam Dasar, Barang Logam, Bukan Mesin dan Peralatannya/ <i>Basic Metal Industry, Metal Products, Not Machines and Equipment</i>	29	60 855,20	589	80
Industri Makanan/ <i>Food industry</i>	219	35 036,50	818	1
Industri Tekstil/ <i>Textile industry</i>	0	0,00	0	0
Industri Lainnya/ <i>Others</i>	6	172,60	0	0

Bersambung/*Continued*

Lanjutan Tabel/Continued Table 13.15

Kabupaten/Kota Regency/Municipality	Jumlah proyek Number of Project	Investasi Investment (Juta/ Million Rupiah)*	Tenaga Kerja / Employee	
			WNI / Indonesian	WNA Foreigners
(1)	(2)	(3)	(4)	(5)
II. Sektor Tersier/ Tertiary Sector				
Hotel dan Restoran/ <i>Hotels and Restaurants</i>	19	626,40	61	0
Konstruksi/ <i>Construction</i>	5	24	0	1
Listrik, Gas, dan Air/ <i>Electricity, Gas and Water</i>	19	132 668,80	169	128
Perdagangan dan Reparasi/ <i>Trade and Repair</i>	29	1 203,80	20	2
Perumahan, Kawasan Industri, dan Perkantoran/ <i>Housing, Industrial Estates and Offices</i>	15	9 396,20	131	0
Transportasi, Gudang , dan Telekomunikasi/ <i>Transportation, Warehouse and Telecommunications</i>	16	7397,80	2	0
Jasa lainnya/ <i>Others</i>	9	341,10	1	0
Jumlah / Total	835	532 540,50	13 263	230

Catatan/Note: Kurs PMA = Rp 15 000

Sumber/Source: Badan Penanaman Modal dan Pelayanan Terpadu Satu Pintu Provinsi Kalimantan Barat / *Regional Investment Board of Kalimantan Barat Province*

Tabel
Table 13.17

Realisasi Proyek Penanaman Modal Dalam Negeri (PMDN), Investasi dan Tenaga Kerja Menurut Kabupaten/ Kota di Provinsi Kalimantan Barat, Periode 1 Januari Sampai dengan 31 Desember 2019
Actual Domestic Investment Projects, Investment Value and Employee by Regency/ Municipality in Kalimantan Barat Province, January 1st until December 31th 2019

Kabupaten/Kota Regency/Municipality	Jumlah proyek Number of Project	Investasi Investment (Juta/ Million Rupiah)*	Tenaga Kerja / Employee		
			WNI / Indonesian	WNA Foreigners	
(1)	(2)	(3)	(4)	(5)	
Kabupaten Sambas	23	400 474,20	-	-	
Kabupaten Bengkayang	18	316 712,70	57	-	
Kabupaten Landak	74	176 210,20	27	-	
Kabupaten Mempawah	103	378 526,90	298	-	
Kabupaten Sanggau	104	947 710,10	3 452	14	
Kabupaten Ketapang	121	771 942,90	4 585	-	
Kabupaten Sintang	135	2 191 189,70	699	-	
Kabupaten Kapuas Hulu	118	464 386,50	757	7	
Kabupaten Sekadau	37	556 382,50	407	-	
Kabupaten Melawi	15	575 601,40	82	-	
Kabupaten Kayong Utara	15	1 205 92,70	145	-	
Kabupaten Kubu Raya	180	743 640,80	900	-	
Kota Pontianak	146	51 293,60	137	-	
Kota Singkawang	21	1 170,00	17	-	
Kalimantan Barat	2019	1 110	7 695 834,20	11 563	21
	2018	595	6 591 384,10	14 428	3
	2017	293	52 764 690,00	199 066	1 520
	2016	187	40 383 786,43	170 616	120
	2015	175	30 420 152,43	166 485	119

Sumber/SOURCE: Badan Penanaman Modal dan Pelayanan Terpadu Satu Pintu Provinsi Kalimantan Barat / Regional Investment Board of Kalimantan Barat Province

Tabel
Table 13.18

Realisasi Proyek Penanaman Modal Asing (PMA), Investasi dan Tenaga Kerja Menurut Kabupaten/Kota di Provinsi Kalimantan Barat, 2019
Actual Foreign Investment Projects, Investment Value and Employee by Regency/ Municipality in Kalimantan Barat Province, 2019

Kabupaten/Kota Regency/Municipality	Jumlah proyek Number of Project	Investasi Investment (Juta/ Million Rupiah)*	Tenaga Kerja / Employee		
			WNI / Indonesian	WNA Foreigners	
(1)	(2)	(3)	(4)	(5)	
Kabupaten Sambas	31	14 437,90	63	-	
Kabupaten Bengkayang	10	132 595,00	105	118	
Kabupaten Landak	62	5 441,50	2	2	
Kabupaten Mempawah	40	3 550,10	32	3	
Kabupaten Sanggau	94	54 840,80	423	-	
Kabupaten Ketapang	378	303 520,70	11 264	106	
Kabupaten Sintang	57	5 603,90	1 155	-	
Kabupaten Kapuas Hulu	-	-	-	-	
Kabupaten Sekadau	16	5,00	-	-	
Kabupaten Melawi	29	240,80	45	-	
Kabupaten Kayong Utara	3	0,00	-	-	
Kabupaten Kubu Raya	43	3 414,80	108	-	
Kota Pontianak	69	8 889,50	66	1	
Kota Singkawang	3	0,50	-	-	
Kalimantan Barat	2019	835	532 540,50	13 263	230
	2018	653	491 938,60	14 835	408
	2017	283	6 197 879,00	125 956	892
	2016	121	5 629 434,81	104 886	548
	2015	110	4 446 700,66	104 197	537

Catatan/Note: Data masih sangat sementara karena terjadinya perubahan sistem penanaman modal berdasarkan PP 24 Tahun 2018. Untuk lebih jelasnya, silahkan menghubungi sumber yang tertera/ *The data is still very temporary due to changes in the investment system based on PP 24 of 2018. For more details, please contact the source listed.*
Data sebelum tahun 2018 adalah akumulasi dari tahun-tahun sebelumnya/ *Data prior to 2018 are accumulated from previous years.*

Sumber/Source: Badan Penanaman Modal dan Pelayanan Terpadu Satu Pintu Provinsi Kalimantan Barat / *Regional Investment Board of Kalimantan Barat Province*

DATA

MENCERDASKAN BANGSA

Enlighten The Nation



**BADAN PUSAT STATISTIK
KABUPATEN KETAPANG**
BPS-Statistics of Ketapang Regency

Jl. Letjen S. Parman No. 101 Ketapang
Telp. (0534) 32017, Fax. (0534) 3037840

Email : bps6106@bps.go.id, Website : <https://ketapangkab.bps.go.id/>

ISSN 0215-4390



S | 770215 439001