

# KABUPATEN SANGGAU DALAM ANGKA

## Sanggau Regency in Figures



**BADAN PUSAT STATISTIK  
KABUPATEN SANGGAU**  
*Statistics of Sanggau Regency*

**2020**

KABUPATEN  
**SANGGAU DALAM ANGKA**  
Sanggau Regency in Figures



2020

**KABUPATEN SANGGAU DALAM ANGKA**  
***Sanggau Regency in Figures***  
**2020**

**ISSN:** 2302-2671

**No. Publikasi/Publication Number:** 61050.2002

**Katalog /Catalog:** 1102001.6105

**Ukuran Buku/Book Size:** 14,8 cm x 21 cm

**Jumlah Halaman/Number of Pages :** liv + 473 hal/pages

**Naskah/Manuscript:**

BPS Kabupaten Sanggau

*BPS-Statistics of Sanggau Regency*

**Penyunting/Editor:**

BPS Kabupaten Sanggau

*BPS-Statistics of Sanggau Regency*

**Gambar Kover/Cover Design:**

Seksi Integrasi Pengolahan dan Diseminasi Statistik

*Section of Integration Processing and Statistics Dissemination*

**Ilustrasi Kover/Cover Illustration:**

Infrastruktur Kota Sanggau/ *Sanggau Regency's Infrastructures*

**Diterbitkan oleh/Published by:**

©BPS Kabupaten Sanggau/BPS-Statistics of Sanggau Regency

**Dicetak oleh/Printed by:**

CV. Bhakti

**Dilarang mengumumkan, mendistribusikan, mengomunikasikan, dan/atau menggandakan sebagian atau seluruh isi buku ini untuk tujuan komersil tanpa izin tertulis dari Badan Pusat Statistik.**

*Prohibited to announce, distribute, communicate, and/or copy part or all of this book for commercial purpose without permission from BPS-Statistics Indonesia.*

**TIM PENYUSUN  
DRAFTING TEAM**

**Pengarah/Director:**

Alifius

**Penanggung jawab Teknis/Technical Coordinator:**

Arini Larasati, SST

**Naskah/Manuscript:**

Arini Larasati, SST

Rizki Nagari, S.Tr.Stat

**Tata Letak/Layout:**

Arini Larasati, SST

Rizki Nagari, S.Tr.Stat

**Gambar Kulit/Cover Design:**

Rizki Nagari, S.Tr.Stat

**Infografis/Infographics:**

Arini Larasati, SST

Rizki Nagari, S.Tr.Stat

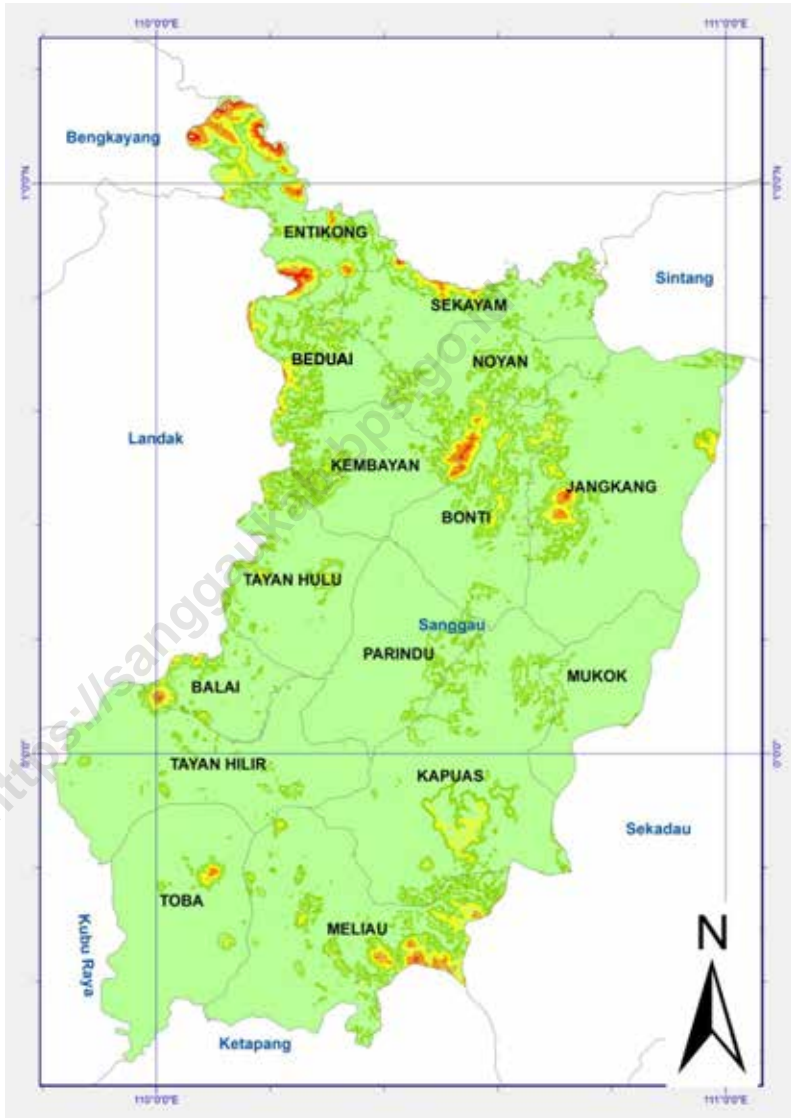
**Penyunting/Editor:**

Arini Larasati, SST

Rizki Nagari, S.Tr.Stat



**PETA WILAYAH KABUPATEN SANGGAU**  
**MAP OF SANGGAU REGENCY**





**KEPALA BPS KABUPATEN SANGGAU**  
**CHIEF STATISTICIAN OF SANGGAU REGENCY**



**ALIFIUS**







## KATA PENGANTAR

Kabupaten Sanggau Dalam Angka 2020 merupakan publikasi tahunan yang diterbitkan oleh BPS Kabupaten Kabupaten Sanggau. Disadari bahwa publikasi ini belum sepenuhnya memenuhi harapan pihak pemakai data khususnya para perencana, namun diharapkan dapat membantu melengkapi penyusunan rencana pembangunan di Kabupaten Sanggau.

Publikasi ini dapat terwujud berkat kerja sama dan bantuan dari berbagai pihak baik instansi pemerintah maupun swasta. Kepada semua pihak yang telah memberikan bantuan disampaikan penghargaan dan terima kasih yang sebesar-besarnya.

Walaupun publikasi ini telah disiapkan sebaik-baiknya, namun disadari masih ada kekurangan dan kesalahan yang terjadi. Untuk perbaikan publikasi ini, tanggapan dan saran yang bersifat konstruktif dari para pemakai sangat diharapkan.

Sanggau, April 2020  
Kepala BPS  
Kabupaten Sanggau



**ALIFIUS**



## PREFACE

*Sanggau Regency in Figures 2020 is an annual publication written by BPS-Statistics of Sanggau Regency. Honestly, this publication has not perfect yet and has not filled the user's hope, especially for the planners yet, but hopefully it can help to equip compilation of development planning in this regency.*

*This comprehensive publication has been made possible with the assistance and contribution from several governmental institutions and private organizations. To all parties who have been involved in the preparation of this publication, we would like to express our sincerest appreciation and gratitude.*

*Comments and constructive suggestions for the improvement of this publication are always welcome.*

*Sanggau, April 2020  
Chief Statistician of  
Sanggau Regency*

**ALIFIUS**

## DAFTAR ISI / CONTENTS

	Halaman <i>Page</i>
Kata Pengantar/ <i>Preface</i> .....	ix
Daftar Isi/ <i>Contents</i> .....	xi
Daftar Tabel/ <i>List of Tables</i> .....	xiii
Daftar Gambar/ <i>List of Figures</i> .....	xlvii
Daftar Singkatan/ <i>List of Abbreviations</i> .....	li
Statistik Kunci/ <i>Key Statistics</i> .....	liii
1. Geografi dan Iklim/ <i>Geography and Climate</i> .....	1
2. Pemerintahan/ <i>Government</i> .....	23
3. Penduduk dan Ketenagakerjaan/ <i>Population and Employment</i> .....	69
4. Sosial dan Kesejahteraan Rakyat/ <i>Social and Welfare</i> .....	99
5. Pertanian, Kehutanan, Peternakan, dan Perikanan/ <i>Agriculture, Forestry, Livestock, and Fishery</i> .....	225
6. Industri, Pertambangan, dan Energi/ <i>Industry, Mining, and Energy</i> .....	295
7. Pariwisata/ <i>Tourism</i> .....	333
8. Transportasi dan Komunikasi/ <i>Transportation and Communication</i> .....	359
9. Perbankan, Koperasi, dan Harga-Harga/ <i>Banking, Cooperative, and Prices</i> .....	377
10. Pengeluaran Penduduk/ <i>Population Expenditures</i> .....	403
11. Perdagangan/ <i>Trade</i> .....	415
12. Sistem Neraca Regional/ <i>System of Regional Accounts</i> .....	427
13. Perbandingan Antar Kabupaten/Kota/ <i>Regency/Municipal Comparison</i> .....	453



## DAFTAR TABEL/LIST OF TABLES

Halaman  
Page

<b>1.</b>	<b>GEOGRAFI DAN IKLIM/GEOGRAPHY AND CLIMATE</b>	
<b>1.1</b>	<b>KEADAAN GEOGRAFI/GEOGRAPHY CONDITION</b>	
1.1.1	Luas Daerah dan Jumlah Pulau Menurut Kecamatan di Kabupaten Sanggau, 2019 <i>Total Area and Number of Islands by Subdistrict in Sanggau Regency, 2019</i> .....	8
1.1.2	Tinggi Wilayah dan Jarak ke Ibukota Kabupaten Menurut Kecamatan di Kabupaten Sanggau <i>Altitude and Distance to the Capital of Regency by Subdistrict in Sanggau Regency</i> .....	10
1.1.3	Letak Geografis Kabupaten Sanggau <i>Geography Location of Sanggau Regency</i> .....	11
1.1.4	Batas Wilayah Kecamatan di Kabupaten Sanggau <i>Borders of Subdistrict Area in Sanggau Regency</i> .....	12
1.1.5	Peralihan Hak Atas Tanah Menurut Kecamatan di Kabupaten Sanggau, 2019 <i>Changed of Landing Rights by Subdistrict in Sanggau Regency, 2019..</i>	13
<b>1.2</b>	<b>KEADAAN IKLIM/CLIMATE CONDITION</b>	
1.2.1	Pengamatan Unsur Iklim Menurut Bulan di Stasiun Klimatologi Mempawah, 2019 <i>Observation of Climate Elements By Months at Mempawah Climatology Station, 2019</i> .....	15
1.2.2	Jumlah Curah Hujan di Kabupaten Sanggau Menurut Kecamatan dan Bulan (mm), 2019 <i>Number of Rainfall at Sanggau Regency (mm) by Subdistrict and Month (mm), 2019</i> .....	18
1.2.3	Jumlah Hari Hujan di Kabupaten Sanggau Menurut Kecamatan dan Bulan (Hari), 2019 <i>Number of Raindays at Sanggau Regency by Subdistrict and Month (Days), 2019</i> .....	20

**2. PEMERINTAHAN/GOVERNMENT**

**2.1 WILAYAH ADMINISTRATIF/ADMINISTRATIVE AREA**

2.1.1	Jumlah Desa <sup>1</sup> /Kelurahan Menurut Kecamatan di Kabupaten Sanggau, 2015–2019 <i>Number of Villages<sup>1</sup>/Kelurahan by Subdistrict in Sanggau Regency, 2015–2019</i> .....	32
2.1.2	Nama Ibukota Kecamatan, Jumlah Desa dan Kelurahan di Kabupaten Sanggau, 2019 <i>Name of Subdistrict Capital, Number of Village, and Wards in Sanggau Regency, 2019</i> .....	33
2.1.3	Banyaknya Desa/Kelurahan, Dusun, dan Rukun Tetangga Menurut Kecamatan di Kabupaten Sanggau, 2019 <i>Number of Villages/Wards, Orchards, and Neighborhood Unit by Subdistrict in Sanggau Regency, 2019</i> .....	34
2.1.4	Desa Tertinggal Menurut Kecamatan dan Daerah Kota-Desa di Kabupaten Sanggau, 2018 <i>Number of Remaining Villages by Subdistrict and Urban-Rural in Sanggau Regency, 2018</i> .....	35
2.1.5	Banyaknya Desa Menurut Golongan Jumlah Penduduk di Kabupaten Sanggau, 2019 <i>Number of Villages by Group of Population in Sanggau Regency, 2019</i> .....	36
2.1.6	Banyaknya Desa Menurut Jumlah Rumah Tangga dan Kecamatan di Kabupaten Sanggau, 2019 <i>Number of Villages by Number of Household and Subdistrict in Sanggau Regency, 2019</i> .....	37
2.1.7	Desa di Kabupaten Sanggau yang Berbatasan Langsung Dengan Sarawak (Malaysia) Dirinci Menurut Luas Wilayah, Rumah Tangga dan Penduduk, 2019 <i>Direct Adjacent Villages with Sarawak (Malaysia) in Sanggau Regency by Region Area, Household, and Population, 2019</i> .....	38

<b>2.2</b>	<b>DEWAN PERWAKILAN RAKYAT DAERAH/ REGIONAL HOUSE OF REPRESENTATIVE</b>	
2.2.1	Jumlah Anggota Dewan Perwakilan Rakyat Daerah Menurut Partai Politik dan Jenis Kelamin di Kabupaten Sanggau, Periode 2019-2024 <i>Number of Regional House of Representatives's Members by Political Parties and Sex in Sanggau Regency, 2019-2024 Periods</i> .....	39
2.2.2	Nama-Nama Ketua DPRD Yang Pernah/Masih Menjabat di Kabupaten Sanggau <i>Names of Last and Current Chairman of Sanggau House of Representative</i> .....	40
2.2.3	Jumlah Anggota Dewan Perwakilan Rakyat Kabupaten Sanggau Menurut Fraksi Politik dan Pendidikan, Periode 2019-2024 <i>Number of Parliament Member in Sanggau Regency by Political Faction and Education, 2019-2024 Periods</i> .....	41
2.2.4	Jumlah Produk DPRD Kabupaten Sanggau Menurut Jenis Produk, 2010-2019 <i>Number of DPRD Products by Type of Product, 2010-2019</i> .....	42
<b>2.3</b>	<b>SUMBER DAYA MANUSIA/HUMAN RESOURCES</b>	
2.3.1	Jumlah Pegawai Negeri Sipil <sup>1</sup> Menurut Jabatan dan Jenis Kelamin di Kabupaten Sanggau, Desember 2018 dan Desember 2019 <i>Number of Civil Servants<sup>1</sup> by Occupation and Sex in Sanggau Regency, December 2018 dan December 2019</i> .....	43
2.3.2	Jumlah Pegawai Negeri Sipil <sup>1</sup> Menurut Tingkat Pendidikan dan Jenis Kelamin di Kabupaten Sanggau, Desember 2018 dan Desember 2019 <i>Number of Civil Servants<sup>1</sup> by Educational Level and Sex in Sanggau Regency, December 2018 and December 2019</i> .....	45
2.3.3	Jumlah Pegawai Negeri Sipil <sup>1</sup> Menurut Tingkat Kepangkatan dan Jenis Kelamin di Kabupaten Sanggau, Desember 2018 dan Desember 2019 <i>Number of Civil Servants<sup>1</sup> by Hierarchy and Sex in Sanggau Regency, December 2018 and December 2019</i> .....	47



2.3.4	Jumlah Pegawai Negeri Sipil Dibawah Instansi Vertikal di Kabupaten Sanggau Menurut Instansi dan Golongan, 2018 <i>Number of Civil Servants under the Vertical Institution at Sanggau Regency by Institution and Sex, 2018.....</i>	49
2.3.5	Jumlah Anggota Kepolisian Resor Sanggau Menurut Jenis Kelamin dan Golongan, 2019 <i>Number of Police by Hierarchy and Sex in Sanggau Regency, 2019 .....</i>	50
2.3.6	Jumlah Pegawai BUMN/BUMD Menurut Jenis Kelamin di Kabupaten Sanggau, 2019 <i>Number of Employee by Institution and Sex in Sanggau Regency, 2019.....</i>	51
2.3.7	Jumlah Pegawai Negeri Sipil Dibawah Pemda Kabupaten Sanggau Menurut Instansi dan Golongan, 2018-2019 <i>Number of Civil Servants under the Local Government of Sanggau Regency by Institution and Rank, 2018-2019.....</i>	52
<b>2.4</b>	<b>KEUANGAN PEMERINTAH/GOVERNMENT FINANCE</b>	
2.4.1	Realisasi Pendapatan Pemerintah Kabupaten Sanggau Menurut Jenis Pendapatan (ribu rupiah), 2016–2019 <i>Actual Sanggau Regency Government Revenues by Kind of Revenues (thousand rupiahs), 2016–2019 .....</i>	56
2.4.2	Realisasi Belanja Pemerintah Kabupaten Sanggau Menurut Jenis Belanja (ribu rupiah), 2016–2019 <i>Actual Sanggau Regency Government Expenditures by Kind of Expenditures (thousand rupiahs), 2016–2019.....</i>	58
2.4.3	Realisasi Penerimaan PBB pada Sektor Perdesaan di Kabupaten Sanggau, 2018-2019 <i>Actual Revenues of Land and Building Taxes in Rural Sector in Sanggau Regency, 2018-2019.....</i>	60
2.4.4	Realisasi Penerimaan PBB pada Sektor Perkotaan di Kabupaten Sanggau, 2018-2019 <i>Actual Revenues of Land and Building Taxes in Urban Sector in Sanggau Regency, 2018-2019.....</i>	61

2.4.5	Realisasi Penerimaan PBB pada Sektor Perdesaan dan Sektor Perkotaan di Kabupaten Sanggau, 2018-2019 <i>Actual Revenues of Land and Building Taxes in Rural and Urban Sector in Sanggau Regency, 2018-2019</i> .....	62
2.4.6	Realisasi Penerimaan Pajak dan Retribusi di Kabupaten Sanggau (Rupiah), 2019 <i>Actual Revenues of Regional Taxes and Retributions in Sanggau Regency (Rupiah), 2019</i> .....	63
2.4.7	Realisasi Penerimaan PBB Menurut Sektor di Kabupaten Sanggau (Rupiah), 2019 <i>Actual Land and Building Taxes Revenues by Sector in Sanggau Regency (Rupiah), 2019</i> .....	65
2.4.8	Jumlah dan Nilai Proyek Bangunan yang Diselesaikan di Kabupaten Sanggau, 2018-2019 <i>Number and Value of Building Project Finished in Sanggau Regency, 2018-2019</i> .....	66
2.4.9	Jumlah dan Nilai Proyek Bangunan yang Diselesaikan di Kabupaten Sanggau Menurut Bentuk Proyek, 2018-2019 <i>Number and Value of Building Project Finished in Sanggau Regency by Project's Form, 2018-2019</i> .....	67
<b>3.</b>	<b>PENDUDUK DAN KETENAGAKERJAAN/ POPULATION AND EMPLOYMENT</b>	
<b>3.1</b>	<b>PENDUDUK/POPULATION</b>	
3.1.1	Penduduk, Laju Pertumbuhan Penduduk per Tahun, Distribusi Persentase Penduduk, Kepadatan Penduduk, Rasio Jenis Kelamin Penduduk Menurut Kecamatan di Kabupaten Sanggau, 2019 <i>Population, Annual Population Growth Rate, Percentage Distribution of Population, Population Density, and Population Sex Ratio by Subdistrict in Sanggau Regency, 2019</i> .....	80
3.1.2	Penduduk Kabupaten Sanggau Menurut Kecamatan dan Jenis Kelamin, 2019 <i>Population of Sanggau Regency by Subdistrict and Sex, 2019</i> .....	83
3.1.3	Penduduk Kabupaten Sanggau Dirinci Menurut Jenis Kelamin, 2000-2019 <i>Population of Sanggau Regency by Sex, 2000-2019</i> .....	84

3.1.4	Penduduk Kabupaten Sanggau Menurut Golongan Umur dan Jenis Kelamin, 2019 <i>Population of Sanggau Regency by Age Group and Type of Sex, 2019.</i>	85
3.1.5	Kepadatan Penduduk Kabupaten Sanggau, 2019 <i>Population Density of Sanggau Regency, 2019</i> .....	86
3.1.6	Banyaknya Anggota Per Rumah Tangga di Kabupaten Sanggau, 2019 <i>Number of Household Member in Sanggau Regency, 2019</i> .....	87
3.1.7	Jumlah Balita (0-4) Tahun dan Perempuan Berumur 15-49 Tahun Menurut Kecamatan, 2019 <i>Number of Children Under Five Years Old and Female Aged 15-49 Years by Subdistrict, 2019</i> .....	88
<b>3.2</b>	<b>KETENAGAKERJAAN/EMPLOYMENT</b>	
3.2.1	Jumlah Penduduk Berumur 15 Tahun Keatas Menurut Jenis Kegiatan Selama Seminggu yang Lalu dan Jenis Kelamin di Kabupaten Sanggau, 2019 <i>Population Aged 15 Years and Over by Type of Activity During The Previous Week and Sex in Sanggau Regency, 2019</i> .....	89
3.2.2	Penduduk Berumur 15 Tahun ke Atas Menurut Pendidikan Tertinggi yang Ditamatkan dan Jenis Kegiatan Selama Seminggu yang Lalu di Kabupaten Sanggau, 2019 <i>Population 15 Years of Age and Over by Educational Attainment and Type of Activity During the Previous Week in Sanggau Regency, 2019...</i>	90
3.2.3	Penduduk Berumur 15 Tahun ke Atas yang Bekerja Menurut Pendidikan Tertinggi yang Ditamatkan dan Jenis Kelamin di Kabupaten Sanggau, 2019 <i>Population Aged 15 Years and Over who Worked by Educational Attainment and Sex in Sanggau Regency, 2019</i> .....	92
3.2.4	Penduduk Berumur 15 Tahun Ke Atas yang Bekerja Selama Seminggu yang Lalu Menurut Status Pekerjaan Utama dan Jenis Kelamin di Kabupaten Sanggau, 2019 <i>Population 15 Years of Age and Over who Worked During The Previous Week by Main Employment Status and Sex in Sanggau Regency, 2019</i>	93

3.2.5	Penduduk Berumur 15 Tahun Ke Atas yang Bekerja Selama Seminggu yang Lalu Menurut Kelompok Umur dan Jenis Kelamin di Kabupaten Sanggau, 2019 <i>Population Aged 15 Years and Over Who Worked During The Previous Week by Age Group and Sex in Sanggau Regency, 2019.....</i>	94
3.2.6	Penduduk Berumur 15 Tahun Ke Atas yang Bekerja Selama Seminggu yang Lalu Menurut Lapangan Usaha Utama di Kabupaten Sanggau, 2019 <i>Population Aged 15 Years and Over Who Worked During The Previous Week by Main Industrial Origin in Sanggau Regency, 2019.....</i>	95
3.2.7	Penduduk Berumur 15 Tahun Ke Atas yang Bekerja Selama Seminggu yang Lalu Menurut Jumlah Jam Kerja Pada Pekerjaan Utama dan Jenis Kelamin di Kabupaten Sanggau, 2019 <i>Population Aged 15 Years and Over Who Worked During The Previous Week by Number of Working Hours on Main Industry and Sex in Sanggau Regency, 2019 .....</i>	96
3.2.8	Jumlah Pencari Pekerjaan Menurut Jenis Kelamin dan Tingkat Pendidikan yang Ditamatkan di Kabupaten Sanggau, 2019 <i>Number of Job Seekers by Educational Attainment and Sex in Sanggau Regency, 2019.....</i>	97
3.2.9	Jumlah Pencari Pekerjaan Menurut Bulan dan Jenis Kelamin di Kabupaten Sanggau, 2019 <i>Number of Job Seekers by Month and Sex in Sanggau Regency, 2019..</i>	98
<b>4.</b>	<b>SOSIAL DAN KESEJAHTERAAN RAKYAT/SOCIAL AND WELFARE</b>	
<b>4.1</b>	<b>PENDIDIKAN/EDUCATION</b>	
4.1.1	Jumlah Sekolah, Guru, dan Murid Taman Kanak-Kanak (TK) di Bawah Kementerian Pendidikan dan Kebudayaan Menurut Kecamatan di Kabupaten Sanggau, 2018/2019 dan 2019/2020 <i>Number of Schools, Teachers, and Pupils in Kindergarten Under The Ministry of Education and Culture by Subdistrict in Sanggau Regency, 2018/2019 dan 2019/2020.....</i>	113

4.1.2	Jumlah Sekolah, Guru, dan Murid Raudatul Athfal (RA) di Bawah Kementerian Agama Menurut Kecamatan di Kabupaten Sanggau, 2018/2019 dan 2019/2020 <i>Number of Schools, Teachers, and Pupils in Raudatul Athfal (RA) Under The Ministry of Religious Affairs by Subdistrict in Sanggau Regency, 2018/2019 dan 2019/2020.....</i>	116
4.1.3	Jumlah Sekolah, Guru, dan Murid Sekolah Dasar (SD) di Bawah Kementerian Pendidikan dan Kebudayaan Menurut Kecamatan di Kabupaten Sanggau, 2018/2019 dan 2019/2020 <i>Number of Schools, Teachers, and Pupils in Primary Schools Under The Ministry of Education and Culture by Subdistrict in Sanggau Regency, 2018/2019 dan 2019/2020.....</i>	117
4.1.4	Jumlah Sekolah, Guru, dan Murid Madrasah Ibtidaiyah (MI) di Bawah Kementerian Agama Menurut Kecamatan Menurut Kecamatan di Kabupaten Sanggau, 2018/2019 dan 2019/2020 <i>Number of Schools, Teachers, and Pupils in Madrasah Ibtidaiyah (MI) Under The Ministry of Religious Affairs by Subdistrict in Sanggau Regency, 2018/2019 dan 2019/2020.....</i>	120
4.1.5	Jumlah Sekolah, Guru, dan Murid Sekolah Menengah Pertama (SMP) di Bawah Kementerian Pendidikan dan Kebudayaan Menurut Kecamatan di Kabupaten Sanggau, 2018/2019 dan 2019/2020 <i>Number of Schools, Teachers, and Pupils in Junior High Schools Under The Ministry of Education and Culture by Subdistrict in Sanggau Regency, 2018/2019 dan 2019/2020.....</i>	121
4.1.6	Jumlah Sekolah, Guru, dan Murid Madrasah Tsanawiyah (MTs) di Bawah Kementerian Agama Menurut Kecamatan di Kabupaten Sanggau, 2018/2019 dan 2019/2020 <i>Number of Schools, Teachers, and Pupils in Madrasah Tsanawiyah (MTs) Under The Ministry of Religious Affairs by Subdistrict in Sanggau Regency, 2018/2019 dan 2019/2020.....</i>	124
4.1.7	Jumlah Sekolah, Guru, dan Murid Sekolah Menengah Atas (SMA) di Bawah Kementerian Pendidikan dan Kebudayaan Menurut Kecamatan di Kabupaten Sanggau, 2018/2019 dan 2019/2020 <i>Number of Schools, Teachers, and Pupils in Senior High Schools Under The Ministry of Education and Culture by Subdistrict in Sanggau Regency, 2018/2019 dan 2019/2020.....</i>	125

4.1.8	Jumlah Sekolah, Guru, dan Murid Sekolah Menengah Kejuruan (SMK) di Bawah Kementerian Pendidikan dan Kebudayaan Menurut Kecamatan di Kabupaten Sanggau, 2018/2019 dan 2019/2020 <i>Number of Schools, Teachers, and Pupils in Vocational High Schools Under The Ministry of Education and Culture by Subdistrict in Sanggau Regency, 2018/2019 dan 2019/2020</i> .....	128
4.1.9	Jumlah Sekolah, Guru, dan Murid Madrasah Aliyah (MA) di Bawah Kementerian Agama Menurut Kecamatan di Kabupaten Sanggau, 2018/2019 dan 2019/2020 <i>Number of Schools, Teachers, and Pupils in Madrasah Aliyah (MA) Under the Ministry of Religious Affairs by Subdistrict in Sanggau Regency, 2018/2019 dan 2019/2020</i> .....	129
4.1.10	Jumlah Desa <sup>1</sup> /Kelurahan yang Memiliki Fasilitas Sekolah Menurut Kecamatan dan Tingkat Pendidikan di Kabupaten Sanggau, 2014– 2019 <i>Number of Villages<sup>1</sup>/Kelurahan Having Educational Facilities by Subdistrict and Educational Level in Sanggau Regency, 2014– 2019</i> .....	132
4.1.11	Angka Partisipasi Murni (APM) dan Angka Partisipasi Kasar (APK) Menurut Jenjang Pendidikan di Kabupaten Sanggau, 2018 dan 2019 <i>Net Participation Rates and Gross Participation Rates by Educational Level in Sanggau Regency, 2018 and 2019</i> .....	137
4.1.12	Persentase Penduduk Berumur 15 Tahun ke Atas yang Melek Huruf Menurut Kelompok Umur di Kabupaten Sanggau, 2018 dan 2019 <i>Percentage of Literate People Aged 15 Years and Over by Age Group in Sanggau Regency, 2018 and 2019</i> .....	138
4.1.13	Perkembangan Jumlah Sekolah, Murid, dan Guru SMA di Kabupaten Sanggau, 2000-2019 <i>Trend of Number of Schools, Students, Teachers of Senior High School in Sanggau Regency, 2000-2019</i> .....	139
4.1.14	Penduduk Usia Sekolah di Kabupaten Sanggau Menurut Kelompok Umur Kecamatan dan Jenis Kelamin, 2019 <i>Population Of School Age in Sanggau Regency by Age Group Sex and Subdistrict, 2019</i> .....	140

4.1.15	Persentase Penduduk Usia 7–24 Tahun Menurut Jenis Kelamin, Kelompok Umur Sekolah, dan Partisipasi Sekolah di Kabupaten Sanggau, 2018 <i>Percentage of Population Aged 7-24 Years by Sex, Age Group, and School Participation in Sanggau Regency, 2018</i> .....	142
4.1.16	Angka Partisipasi Murni (APM) dan Angka Partisipasi Kasar (APK) Menurut Jenjang Pendidikan di Kabupaten Sanggau, 2019 <i>Net Enrolment Rate and Gross Enrolment Rate by Educational Level in Sanggau Regency, 2019</i> .....	143
<b>4.2</b>	<b>KESEHATAN/HEALTH</b>	
4.2.1	Jumlah Desa <sup>1</sup> /Kelurahan Yang Memiliki Sarana Kesehatan Menurut Kecamatan di Kabupaten Sanggau, 2014–2019 <i>Number of Villages<sup>1</sup>/Kelurahan Having Health Facilities by Subdistrict in Sanggau Regency, 2014–2019</i> .....	144
4.2.2	Banyaknya Tenaga Kesehatan Menurut Unit Kerja di Kabupaten Sanggau, 2019 <i>Number of Health Personnel by Unit of Work in Sanggau Regency, 2019</i> .....	150
4.2.3	Banyaknya Dokter Praktek, Bidan Praktek, Dukun Bermitra Bidan, dan Praktek Kesehatan di Kabupaten Sanggau, 2019 <i>Number of General Practitioner, Midwife, Traditional Birth Attendants (TBAs), and Health Practice in Sanggau Regency, 2019</i> .....	152
4.2.4	Banyaknya Posyandu Menurut Tingkatannya dan Jumlah Kader Menurut Kecamatan di Kabupaten Sanggau, 2019 <i>Number of Posyandu by Level and Cadre by Subdistrict in Sanggau Regency, 2019</i> .....	153
4.2.5	Jumlah Kasus 10 Penyakit Terbanyak di Kabupaten Sanggau, 2019 <i>Number of Cases of the 10 Most Diseases in Sanggau Regency, 2019</i> .	154
4.2.6	Jumlah Kasus HIV/AIDS, IMS, DBD, Diare, TB, dan Malaria Menurut Kecamatan di Kabupaten Sanggau, 2019 <i>Number of Cases of HIV/AIDS, Sexually Transmitted Infection, Dengue Fever, Diarrhea, Tuberculosis (TB) and Malaria by Subdistrict in Sanggau Regency, 2019</i> .....	155

4.2.7	Banyaknya Pasien Rawat Inap di Rumah Sakit Umum Daerah M. Th. Djaman Sanggau, 2019 <i>Number of Inpatients in Sanggau Regional Public Hospital M. Th. Djaman, 2019</i> .....	156
4.2.8	Banyaknya Pasien Rawat Inap di Rumah Sakit Sentra Medika Sanggau, 2019 <i>Number of Inpatients in Sanggau Medical Center Hospital, 2019</i> .....	158
4.2.9	Jumlah Remaja Usia 15-24 Tahun yang Mendapat Penyuluhan Tentang Kesehatan Reproduksi (Kespro), HIV/AIDS, dan Keluarga Berencana (KB) Menurut Kecamatan di Kabupaten Sanggau, 2019 <i>Number of Young People Aged 15-24 Who Had Counselling on Reproductive Health, HIV/AIDS, and Family Planning by Subdistrict in Sanggau Regency, 2019</i> .....	160
4.2.10	Target dan Pencapaian Akseptor KB Baru di Kabupaten Sanggau, 2019 <i>Target and Attainment of New Family Planning Acceptor in Sanggau Regency, 2019</i> .....	161
4.2.11	Target dan Pencapaian Akseptor Aktif KB di Kabupaten Sanggau, 2019 <i>Target and Attainment of Active Family Planning Acceptor in Sanggau Regency, 2019</i> .....	162
4.2.12	Banyaknya Peserta KB Baru Menurut Metode Kontrasepsi dan Kecamatan di Kabupaten Sanggau, 2019 <i>Number of New Family Planning User by Contraception Method and Subdistrict in Sanggau Regency, 2019</i> .....	163
4.2.13	Banyaknya Peserta KB Aktif Menurut Metode Kontrasepsi dan Kecamatan di Kabupaten Sanggau, 2019 <i>Number of Active Family Planning Acceptor by Contraception Methods and Subdistrict in Sanggau Regency, 2019</i> .....	164
4.2.14	Jumlah Sarana Pelayanan KB atau Sarana Kesehatan KB Nasional Menurut Jenisnya di Kabupaten Sanggau, 2019 <i>Number of Service Facility for Family Planning or Health of National Family Planning by Type in Sanggau Regency, 2019</i> .....	165



4.2.15	Banyaknya Bayi yang Dilahirkan di Rumah Sakit Umum Daerah M. Th. Djaman Kabupaten Sanggau, 2019 <i>Number of Baby Who Born at Sanggau Regional Public Hospital M. Th. Djaman, 2019</i> .....	166
4.2.16	Banyaknya Bayi yang Dilahirkan di Rumah Sakit Sentra Medika Sanggau, 2019 <i>Number of Baby Who Born at Sanggau Medical Center Hospital, 2019</i>	167
4.2.17	Banyaknya Bayi yang Dilahirkan Pada Kamar Bersalin di Rumah Sakit Bersalin Dahlia, 2019 <i>Number of Baby Who Born in Maternity Room of Dahlia Maternity Hospital, 2019</i> .....	168
4.2.18	Persentase Perempuan Pernah Kawin Berumur 15-49 Tahun Yang Melahirkan Anak Lahir Hidup (ALH) Menurut Penolong Proses Kelahiran di Kabupaten Sanggau, 2017-2019 <i>Percentage of Ever Married Women Aged 15-49 Years Who Gave Birth to Children Ever Born by Birth Attendant in Sanggau Regency, 2017-2019</i> .....	169
4.2.19	Jumlah Ibu Hamil, Melakukan Kunjungan K1, Melakukan Kunjungan K4, Kurang Energi Kronis (KEK), dan Mendapat Tablet Zat Besi (Fe) di Kabupaten Sanggau, 2015-2019 <i>Number of Pregnant Women, Those with One Visit and four Visits of Antenatal Care, Chronic Energy Deficiency (CED), and Receiving Iron Supplement in Sanggau Regency, 2015-2019</i> .....	170
4.2.20	Jumlah Bayi Lahir, Bayi Berat Badan Lahir Rendah (BBLR), BBLR Dirujuk, dan Bergizi Buruk di Kabupaten Sanggau, 2011-2019 <i>Number of Births, Babies with Low Birth Weights (LBW), Treated LBW, and Malnutrition Cases in Sanggau Regency, 2011-2019</i> .....	171
4.2.21	Persentase Balita Yang Pernah Mendapat Imunisasi Menurut Kecamatan dan Jenis Imunisasi di Kabupaten Sanggau, 2017-2019 <i>Percentage of Children Under Five Years Who Had Immunization by Subdistrict and Type of Immunization in Sanggau Regency, 2017-2019</i> .....	172
4.2.22	Evaluasi Program Imunisasi di Kabupaten Sanggau, 2019 <i>Evaluation of Imunization Program in Sanggau Regency, 2019</i> .....	173

4.2.23	Jumlah Peserta Program Rehabilitasi Badan Narkotika Nasional Kabupaten Sanggau Menurut Lokasi Rehabilitasi, 2019 <i>Number of Participants in National Narcotics Board of Sanggau Regency Rehabilitation Program by Rehabilitation Location, 2019.....</i>	177
<b>4.3</b>	<b>AGAMA DAN SOSIAL LAINNYA/ RELIGION AND OTHER SOCIAL AFFAIRS</b>	
4.3.1	Jumlah Penduduk Menurut Kecamatan dan Agama yang Dianut di Kabupaten Sanggau, 2019 <i>Population by Subdistrict and Religion in Sanggau Regency, 2019.....</i>	178
4.3.2	Jumlah Tempat Peribadatan Menurut Kecamatan di Kabupaten Sanggau, 2019 <i>Number of Places of Worship by Subdistrict in Sanggau Regency, 2019</i>	179
4.3.3	Jumlah Desa <sup>1</sup> /Kelurahan yang Mengalami Bencana Alam <sup>2</sup> Menurut Kecamatan di Kabupaten Sanggau, 2017–2019 <i>Number of Villages<sup>1</sup>/Kelurahan that Had Natural Disaster<sup>2</sup> by Subdistrict in Sanggau Regency, 2017–2019 .....</i>	180
4.3.4	Banyaknya Perkara Perceraian yang Diterima di Wilayah Hukum Pengadilan Agama Kabupaten Sanggau, 2014–2019 <i>Number of Divorce Cases Accepted Under Jurisdiction of Religious Court of Sanggau Regency, 2014-2019 .....</i>	183
4.3.5	Banyaknya Perkara yang Diterima di Wilayah Hukum Pengadilan Agama Kabupaten Sanggau, 2014–2019 <i>Number of Cases Accepted Under Jurisdiction of Religious Court of Sanggau Regency, 2014-2019.....</i>	184
4.3.6	Jumlah Jemaah Haji Menurut Kecamatan di Kabupaten Sanggau, 2018–2019 <i>Number of Moslem Pilgrims by Subdistrict in Sanggau Regency, 2018-2019.....</i>	185
4.3.7	Banyaknya Perkara Perceraian di Kabupaten Sanggau Menurut Faktor Penyebab Terjadinya, 2019 <i>Number of Divorce Cases in Sanggau Regency by Cause Factor of Divorce, 2019.....</i>	186

4.3.8	Banyaknya Penerimaan Zakat Fitrah dan Mal Menurut Kecamatan di Kabupaten Sanggau, 2019 <i>Number of 'Fitrah' and 'Mal' Tithe Reception by Subdistrict in Sanggau Regency, 2019</i> .....	188
4.3.9	Banyaknya Hewan Kurban Menurut Jenis dan Kecamatan di Kabupaten Sanggau, 2019 <i>Number of Sacrificial Animals by Kind of Animals and Subdistrict in Sanggau Regency, 2019</i> .....	190
4.3.10	Jumlah Keluarga Menurut Klasifikasi Keluarga dan Kecamatan di Kabupaten Sanggau, 2019 <i>Number of Family by Family Clasification and Subdistrict in Sanggau Regency, 2019</i> .....	191
4.3.11	Jumlah Keluarga Menurut Klasifikasi Keluarga di Kabupaten Sanggau, 2015-2019 <i>Number of Family by Family Classification in Sanggau Regency, 2015-2019</i> .....	192
4.3.12	Jumlah Penerbitan Akta Kelahiran, Perkawinan, Kematian, dan Lainnya di Kabupaten Sanggau, 2019 <i>Number of Birth, Marriage, Death, and Others Certificate Published in Sanggau Regency, 2019</i> .....	193
4.3.13	Persentase Kepemilikan Kartu Tanda Penduduk dan Kartu Keluarga Menurut Kecamatan di Kabupaten Sanggau, 2019 <i>Ownership Percentage of Identity Cards and Family Cards by Subdistrict in Sanggau Regency, 2019</i> .....	194
4.3.14	Banyaknya Penderita Cacat Fisik dan Mental Dirinci Menurut Kecamatan di Kabupaten Sanggau, 2019 <i>Number of People With Physical and Mental Disability by Subdistricts in Sanggau Regency, 2019</i> .....	195
4.3.15	Jumlah Organisasi Karang Taruna dan FKKT Dirinci Menurut Kecamatan di Kabupaten Sanggau, 2019 <i>Number of 'Karang Taruna' Organization and FKKT by Subdistricts in Sanggau Regency, 2019</i> .....	196
4.3.16	Banyaknya Pekerja Sosial (PS) Menurut Jenis dan Kecamatan di Kabupaten Sanggau, 2019 <i>Number of Social Worker by Type and Subdistricts in Sanggau Regency, 2019</i> .....	197

4.3.17	Volume Sampah di Kabupaten Sanggau Menurut Kecamatan ( $m^3$ /hari), 2016-2019 <i>Waste Management in Sanggau Regency by Subdistrict (<math>m^3</math>/day), 2016-2019.....</i>	198
4.3.18	Volume Pengangkutan Sampah di Kabupaten Sanggau Menurut Kecamatan ( $m^3$ /hari), 2016-2019 <i>Volume of Waste Transport in Sanggau Regency by Subdistrict (<math>m^3</math>/day), 2016-2019.....</i>	199
<b>4.4</b>	<b>KEMISKINAN/POVERTY</b>	
4.4.1	Garis Kemiskinan, Jumlah, dan Persentase Penduduk Miskin di Kabupaten Sanggau, 2012–2019 <i>Poverty Line, Number, and Percentage of Poor People in Sanggau Regency, 2012–2019.....</i>	200
4.4.2	Indeks Kedalaman Kemiskinan dan Indeks Keparahan Kemiskinan di Kabupaten Sanggau, 2012–2019 <i>Poverty Gap Index and Poverty Severity Index in Sanggau Regency, 2012–2019.....</i>	201
<b>4.5</b>	<b>KRIMINALITAS/CRIME</b>	
4.5.1	Jumlah Perkara Biasa/Tolakan yang Masuk dan Diselesaikan Pada Pengadilan Negeri Sanggau, 2019 <i>Number of Accustomed Cases Accomodated and Finished at State Court of Sanggau Regency, 2019.....</i>	202
4.5.2	Jumlah Perkara Rol/Pelanggaran yang Masuk dan Diselesaikan Pada Pengadilan Negeri Sanggau, 2019 <i>Number of Rol Cases/Offenses Accomodated at State Court of Sanggau Regency, 2019.....</i>	204
4.5.3	Jumlah Tahanan Usia Dewasa dan Anak-Anak Menurut Jenis Kelamin pada Rumah Tahanan Negara Kabupaten Sanggau, 2019 <i>Number of Detainees by Age Group and Sex in Detention Center of Sanggau Regency, 2019.....</i>	206
4.5.4	Jumlah Narapidana Usia Dewasa dan Anak-Anak Menurut Jenis Kelamin pada Rumah Tahanan Negara Kabupaten Sanggau, 2019 <i>Number of Inmates by Age Group and Sex in Detention Center of Sanggau Regency, 2019.....</i>	207

4.5.5	Jumlah Tahanan, Narapidana, dan Kapasitas Rumah Tahanan Negara Kabupaten Sanggau, 2019 <i>Number of Detainees, Inmates, and Capacity in Detention Center of Sanggau Regency, 2019</i> .....	208
4.5.6	Jumlah Narapidana Menurut Jenis Pidana Khusus pada Rumah Tahanan Negara Kabupaten Sanggau, 2019 <i>Number of Inmates by Type of Special Crime in Detention Center of Sanggau Regency, 2019</i> .....	209
4.5.7	Jumlah Tahanan dan Narapidana Asing Menurut Jenis Kelamin pada Rumah Tahanan Negara Kabupaten Sanggau, 2019 <i>Number of Foreign Detainees and Foreign Inmates by Sex in Detention Center of Sanggau Regency, 2019</i> .....	210
4.5.8	Jumlah Tahanan yang Masuk dan Diselesaikan Pada Kejaksaan Negeri Sanggau, 2019 <i>Number of Arrested Person Accomodated at Distric Attorney Office of Sanggau Regency, 2019</i> .....	211
4.5.9	Jumlah Kasus Kecelakaan Lalu Lintas Dalam Wilayah Polres Kabupaten Sanggau, 2019 <i>Number of Traffic Accident Cases Under Jurisdiction of Police Resort of Sanggau Regency, 2019</i> .....	213
4.5.10	Jumlah Pelanggaran Lalu Lintas Menurut Jenisnya Dalam Wilayah Polres Kabupaten Sanggau, 2019 <i>Number of Traffic Violation Cases by Type Under Jurisdiction of Police Resort of Sanggau Regency, 2019</i> .....	214
4.5.11	Jumlah Pelanggaran Lalu Lintas Menurut Profesi di Wilayah Hukum Polres Kabupaten Sanggau, 2019 <i>Number of Traffic Violation by Offender Proffession Under Jurisdiction of Police Resort of Sanggau Regency, 2019</i> .....	215
4.5.12	Jumlah Produksi SIM Menurut Jenisnya di Wilayah Polres Kabupaten Sanggau, 2019 <i>Number of Driver's License Issued by Type Under Jurisdiction of Police Resort of Sanggau Regency, 2019</i> .....	216
4.5.13	Jumlah STNK dan BPKB Yang Dikeluarkan di Wilayah Polres Kabupaten Sanggau, 2019 <i>Number of Vehicle Registration Certificate and Book Vehicle Owners Issued in Police Resort of Sanggau Regency, 2019</i> .....	219

4.5.14	Jumlah Kejahatan/Pelanggaran yang Dilaporkan dan yang Diselesaikan Menurut Jenis di Wilayah Hukum Polres Kabupaten Sanggau, 2019 <i>Number of Criminalities/ Violation Cases Accomodated and Finished by Type Under Jurisdiction of Police Resort of Sanggau Regency, 2019.</i>	220
4.5.15	Banyaknya Kejahatan Kriminalitas Serta Kerugian yang Diakibatkan Dalam Wilayah Polres Kabupaten Sanggau, 2019 <i>Number of Criminalities/ Violation Case and Losses Under Jurisdiction of Police Resort of Sanggau Regency, 2019</i> .....	222
4.5.16	Jumlah Tindak Pidana Menurut Kepolisian Sektor di Kabupaten Sanggau, 2016-2019 <i>Number of Reported Criminal Cases by Subdistrict Police Office in Sanggau Regency, 2016-2019</i> .....	223
4.5.17	Persentase Penyelesaian Tindak Pidana Menurut Kepolisian Resort di Kabupaten Sanggau, 2016-2019 <i>Percentage of Crime Clearance Rate by Subdistrict Pollice Office in Sanggau Regency, 2016-2019</i> .....	224
<b>5.</b>	<b>PERTANIAN, KEHUTANAN, PETERNAKAN, DAN PERIKANAN/ AGRICULTURE, FORESTRY, LIVESTOCK, AND FISHERY</b>	
<b>5.1</b>	<b>HORTIKULTURA/HORTICULTURE</b>	
5.1.1	Luas Panen Tanaman Sayuran Menurut Kecamatan dan Jenis Tanaman di Kabupaten Sanggau (ha), 2018 dan 2019 <i>Harvested Area of Vegetables by Subdistrict and Kind of Plant in Sanggau Regency (ha), 2018 and 2019</i> .....	236
5.1.2	Produksi Tanaman Sayuran Menurut Kecamatan dan Jenis Tanaman di Kabupaten Sanggau (ton), 2018 dan 2019 <i>Production of Vegetables by Subdistrict and Kind of Plant in Sanggau Regency (ton), 2018 dan 2019</i> .....	240
5.1.3	Luas Panen Tanaman Sayuran dan Buah-buahan Semusim Menurut Jenis Tanaman (ha), 2016–2019..... <i>Harvested Area of Seasonal Vegetables and Fruits by Kind of Plant (ha), 2016–2019</i> .....	244

5.1.4	Produksi Tanaman Sayuran dan Buah-buahan Semusim Menurut Jenis Tanaman (ton), 2016–2019..... <i>Production of Seasonal Vegetables and Fruits by Kind of Plant (ton), 2016–2019 .....</i>	245
5.1.5	Luas Panen Tanaman Biofarmaka Menurut Kecamatan dan Jenis Tanaman di Kabupaten Sanggau (m <sup>2</sup> ), 2018 dan 2019 <i>Harvested Area of Medicinal Plants by Subdistrict and Kind of Plant in Sanggau Regency (m<sup>2</sup>), 2018 and 2019.....</i>	246
5.1.6	Produksi Tanaman Biofarmaka Menurut Kecamatan dan Jenis Tanaman di Kabupaten Sanggau (kg), 2018 and 2019 <i>Production of Medicinal Plants by Subdistrict and Kind of Plant in Sanggau Regency (kg), 2018 and 2019 .....</i>	248
5.1.7	Luas Panen Tanaman Biofarmaka Menurut Jenis Tanaman di Kabupaten Sanggau (m <sup>2</sup> ), 2016–2019 <i>Harvested Area of Medicinal Plants by Kind of Plant in Sanggau Regency (m<sup>2</sup>), 2016–2019.....</i>	250
5.1.8	Produksi Tanaman Biofarmaka Menurut Jenis Tanaman di Kabupaten Sanggau (kg), 2016–2019 <i>Production of Medicinal Plants by Kind of Plant in Sanggau Regency (kg), 2016–2019 .....</i>	251
5.1.9	Luas Panen Tanaman Hias Menurut Kecamatan dan Jenis Tanaman di Kabupaten Sanggau (m <sup>2</sup> ), 2018 and 2019 <i>Harvested Area of Ornamental Plants by Subdistrict and Kind of Plant in Sanggau Regency (m<sup>2</sup>), 2018 and 2019 .....</i>	252
5.1.10	Produksi Tanaman Hias Menurut Kecamatan dan Jenis Tanaman di Kabupaten Sanggau (tangkai), 2018 and 2019 <i>Production of Ornamental Plants by Subdistrict and Kind of Plant in Sanggau Regency (stalks), 2018 and 2019 .....</i>	254
5.1.11	Luas Panen Tanaman Hias Menurut Jenis Tanaman di Kabupaten Sanggau (m <sup>2</sup> ), 2016–2019 <i>Harvested Area of Ornamental Plants by Kind of Plant in Sanggau Regency (m<sup>2</sup>), 2016–2019.....</i>	256

5.1.12	Produksi Tanaman Hias Menurut Jenis Tanaman di Kabupaten Sanggau (tangkai), 2016–2019 <i>Production of Ornamental Plants by Kind of Plant n Sanggau Regency (stalks), 2016–2019</i> .....	257
5.1.13	Produksi Buah-buahan Menurut Kecamatan dan Jenis Tanaman, 2018 and 2019 <i>Production of Fruits by Subdistrict and Kind of Plant in Sanggau Regency (ton), 2018 and 2019</i> .....	258
5.1.14	Jumlah Tanaman Yang Menghasilkan Buah–Buahan dan Sayuran Tahunan Menurut Jenis Tanaman di Kabupaten Sanggau, 2016–2019 <i>Number of Productive Platnts of Annual Fruits and Vegetables by Kind of Plant in Sanggau Regency, 2016–2019</i> .....	261
5.1.15	Produksi Buah–Buahan dan Sayuran Tahunan Menurut Jenis Tanaman (ton) di Kabupaten Sanggau, 2016–2019 <i>Production of Annual Fruits and Vegetables by Kind of Plant in Sanggau Regency (ton), 2016–2019</i> .....	262
<b>5.2 PERKEBUNAN/ESTATE CROPS</b>		
5.2.1	Luas Areal Tanaman Perkebunan Menurut Kecamatan dan Jenis Tanaman di Kabupaten Sanggau (ha), 2018 dan 2019 <i>Planted Area of Estate Crops by Subdistrict and Type of Crops in Sanggau Regency (ha), 2018 dan 2019</i> .....	263
5.2.2	Produksi Perkebunan Menurut Kecamatan dan Jenis Tanaman di Kabupaten Sanggau (ton), 2018 dan 2019 <i>Production of Estate by Subdistrict and Type of Crops in Sanggau Regency (ton), 2018 and 2019</i> .....	268
<b>5.3 TANAMAN PANGAN/FOOD CROPS</b>		
5.3.1	Luas Panen, Produktivitas, dan Produksi Padi Menurut Kecamatan (ha), 2019 <i>Harvested Area, Productivity, dan Production of Paddy by Subdistrict (ha), 2019</i> .....	273
5.3.2	Produksi Padi <sup>1</sup> dan Beras Menurut Kecamatan (ha), 2019 <i>Paddy and Rice Production <sup>1</sup> by Subdistrict (ha), 2019</i> .....	274
5.3.3	Produksi Jagung dan Kedelai Menurut Kecamatan (ha), 2019 <i>Production of Maize and Soybeans by Subdistrict (ha), 2019</i> .....	275



5.3.4	Luas Lahan Sawah, Lahan Bukan Sawah, dan Lahan Bukan Pertanian di Kabupaten Sanggau (Ha), 2017-2019 <i>Area of Wetland, Dryland, and Non Agricultural Land in Sanggau Regency (Ha), 2017-2019</i> .....	276
5.3.5	Luas Lahan Sawah, Lahan Bukan Sawah, dan Lahan Bukan Pertanian Menurut Kecamatan di Kabupaten Sanggau (Ha), 2019 <i>Area of Wetland, Dryland, and Not Agricultural Land in Sanggau Regency by Subdistricts (Ha), 2019</i> .....	277
5.3.6	Luas Lahan Sawah Menurut Jenis Irigasi dan Kecamatan di Kabupaten Sanggau (Ha), 2019 <i>Area of Wetland in Sanggau Regency by Type of Irrigation and Subdistricts (Ha), 2019</i> .....	278
5.3.7	Luas Lahan Sawah yang Ditanami Padi Sebanyak Satu Kali di Kabupaten Sanggau (Ha), 2019 <i>Area of Wetland Planted to Paddy Only Once in Sanggau Regency by Subdistrict (Ha), 2019</i> .....	279
5.3.8	Luas Lahan Sawah yang Ditanami Padi Sebanyak Dua Kali Atau Lebih di Kabupaten Sanggau (Ha), 2019 <i>Area of Wetland Planted to Paddy Twice or More in Sanggau Regency by Subdistrict (Ha), 2019</i> .....	280
5.3.9	Luas Lahan Bukan Sawah Menurut Penggunaan Lahan dan Kecamatan di Kabupaten Sanggau (Ha), 2019 <i>Dryland Area in Sanggau Regency by Land Utilization and Subdistricts (Ha), 2019</i> .....	281
5.3.10	Daftar Aset Daerah Irigasi di Kabupaten Sanggau Menurut Kecamatan, Jenis dan Kondisi Saluran, 2019 <i>List of Irrigated Area Assets in Sanggau Regency by Subdistrict, Type and Condition of Channels, 2019</i> .....	283
<b>5.4</b>	<b>PETERNAKAN/LIVESTOCK</b>	
5.4.1	Populasi Ternak Dirinci Menurut Jenis Ternak dan Kecamatan (Ekor), 2019 <i>Livestock Population by Type of Livestock and Subdistrict, 2019</i> .....	284
5.4.2	Populasi Unggas Dirinci Menurut Jenis Unggas dan Kecamatan (Ekor), 2019 <i>Poultry Population by Type of Poultry and Subdistrict, 2019</i> .....	285

	Halaman Page
5.4.3	Jumlah Pemasukan Ternak dan Unggas di Kabupaten Sanggau (Ekor), 2019 <i>Number of Imported Livestock and Poultry in Sanggau Regency, 2019</i> 286
5.4.4	Jumlah Pemotongan Ternak Tercatat di Kabupaten Sanggau Menurut Bulan (Ekor), 2019 <i>Number of Slaughtered Livestock in Sanggau Regency by Month, 2019</i> ..... 287
5.4.5	Jumlah Pemotongan Ternak Tercatat Dirinci Menurut Kecamatan di Kabupaten Sanggau (Ekor), 2019 <i>Number of Slaughtered Livestock By Subdistrict in Sanggau Regency, 2019</i> ..... 288
<b>5.5</b>	<b>PERIKANAN/FISHERY</b>
5.5.1	Produksi dan Nilai Ikan Perairan Umum dan Ikan Budidaya di Kabupaten Sanggau, 2018-2019 <i>Production and Value of Fishery Public Water and Cultivation Fish in Sanggau Regency, 2018-2019</i> ..... 290
5.5.2	Banyaknya Jenis Alat Penangkapan Ikan dan Produksi yang Dihasilkannya di Kabupaten Sanggau, 2018-2019 <i>Number of Fishing Gear and Production by Type of Gear in Sanggau Regency, 2018-2019</i> ..... 291
5.5.3	Banyaknya Trip Penangkapan Ikan Perairan Umum Menurut Jenis Alat Penangkapan di Kabupaten Sanggau, 2016-2019 <i>Number of Fishing Gear Trip Public Water in Sanggau Regency by Type of Fishing Gear, 2016-2019</i> ..... 292
<b>5.6</b>	<b>KEHUTANAN/FORESTRY</b>
5.6.1	Desa Dalam Kawasan Hutan di Kabupaten Sanggau <i>Villages in Sanggau Regency Forest Area</i> ..... 293
<b>6.</b>	<b>INDUSTRI, PERTAMBANGAN, DAN ENERGI/ INDUSTRY, MINING, AND ENERGY</b>
<b>6.1</b>	<b>LISTRİK/ELECTRICITY</b>
6.1.1	Daya Terpasang, Produksi, dan Distribusi Listrik PT. PLN (Persero) pada Cabang/Ranting PLN Menurut Kecamatan di Kabupaten Sanggau, 2019 <i>Installed Electricity Power, Production, and Distribution of PT. PLN (Persero) at PLN Branch by Subdistrict in Sanggau Regency, 2019</i> ..... 302

6.1.2	Jumlah Pelanggan Listrik Menurut Kecamatan di Kabupaten Sanggau, 2015–2019 <i>Number of Electricity Customers by Subdistrict in Sanggau Regency, 2015–2019</i> .....	303
6.1.3	Pelanggan Listrik Menurut Golongan/ Kelompok Tarif di Kabupaten Sanggau, 2019 <i>Electricity Customers by Class/Group Fares of Sanggau Regency, 2019</i> .....	304
6.1.4	Pelanggan Listrik Menurut Golongan/Kelompok Tarif dan Kecamatan di Kabupaten Sanggau, 2019 <i>Number of Electricity Customers by Class/Group Fares and Subdistrict in Sanggau Regency, 2019</i> .....	306
6.1.5	Nilai Penjualan Kumulatif Listrik Menurut Golongan/ Kelompok Tarif di Kabupaten Sanggau (Rupiah), 2019 <i>Cummulative Value of Electricity Sales by Class/ Group Fares in Sanggau Regency (Rupiahs), 2019</i> .....	307
6.1.6	Nilai Penjualan Listrik Dirinci Menurut Golongan dan Kecamatan di Kabupaten Sanggau, 2019 <i>Value of Electricity Sales by Class/Group Fares and Subdistrict in Sanggau Regency, 2019</i> .....	309
6.1.7	Persebaran Pembangkit Listrik Non PLN Berdasarkan Lokasi, Daya Terpasang, dan Jumlah Pelanggan di Kabupaten Sanggau, 2019 <i>Distribution of Non PLN Power Plants by Location, Capacity, and Customers in Sanggau Regency, 2019</i> .....	310
<b>6.2</b>	<b>AIR BERSIH/WATERY</b>	
6.2.1	Jumlah Pelanggan dan Air yang Disalurkan Menurut Kecamatan di Kabupaten Sanggau, 2019 <i>Number of Customers and Distributed Water by Subdistrict in Sanggau Regency, 2019</i> .....	313
6.2.2	Banyaknya Air Minum yang Terjual di Kabupaten Sanggau Menurut Kelompok Pelanggan (m <sup>3</sup> ) , 2016-2019 <i>Number of Water Sold in Sanggau Regency by Group of Customers (m<sup>3</sup>), 2016-2019</i> .....	314

6.2.3	Nilai Air Minum yang Terjual di Kabupaten Sanggau Menurut Kelompok Pelanggan (Ribu Rupiah), 2016-2019 <i>Value of Water Sold in Sanggau Regency by Group of Customers (Thousand Rupiahs), 2016-2019</i> .....	315
6.2.4	Nilai Air Minum yang Terjual di Kabupaten Sanggau Menurut Kelompok Pelanggan (Ribu Rupiah), 2019 <i>Value of Water Sold by Group of Customers and Subdistrict in Sanggau Regency (Thousand Rupiahs), 2019</i> .....	316
6.2.5	Banyaknya Air Minum yang Terjual Menurut Kelompok dan Kecamatan di Kabupaten Sanggau (m <sup>3</sup> ), 2019 <i>Number of Water Sold by Group of Customers and Subdistrict in Sanggau Regency (m<sup>3</sup>), 2019</i> .....	318
<b>6.3</b>	<b>INDUSTRI</b>	
	<b>INDUSTRY</b>	
6.3.1	Banyaknya Industri Dirinci Menurut Jenis dan Kecamatan di Kabupaten Sanggau, 2018-2019 <i>Number of Industry by Type of Industry and Subdistrict in Sanggau Regency, 2018-2019</i> .....	320
6.3.2	Banyaknya Usaha dan Jumlah Tenaga Kerja pada Industri Kecil Non Formal Menurut Jenisnya di Kabupaten Sanggau, 2018-2019 <i>Number of Industry and Worker at Non Formal Small Industry in Sanggau Regency by Type, 2018-2019</i> .....	321
6.3.3	Banyaknya Usaha dan Jumlah Tenaga Kerja pada Industri Kecil Formal Menurut Jenisnya di Kabupaten Sanggau, 2018-2019 <i>Number of Industry and Worker at Formal Small Industry in Sanggau Regency by Type, 2018-2019</i> .....	323
6.3.4	Banyaknya Usaha dan Jumlah Tenaga Kerja pada Industri Menengah Menurut Jenisnya di Kabupaten Sanggau, 2018-2019 <i>Number of Industry and Worker at Medium Industry in Sanggau Regency by Type, 2018-2019</i> .....	325
<b>6.4</b>	<b>PERTAMBANGAN/MINING</b>	
6.4.1	Daftar Nama Perusahaan yang Memiliki Izin Usaha Pertambangan (IUP) Menurut Kecamatan di Kabupaten Sanggau, 2019 <i>Companies Who Has Mining License by Subdistrict in Sanggau Regency, 2019</i> .....	327

**7. PARIWISATA/TOURISM**

7.1	Jumlah Rumah Makan/Restoran Menurut Kecamatan di Kabupaten Sanggau, 2016–2019 <i>Number of Restaurants by Subdistrict in Sanggau Regency, 2016–2019</i> .....	341
7.2	Jumlah Warga Negara Malaysia dan Warga Negara Indonesia yang Melintas Menggunakan Pas Lintas Batas (PLB), 2019 <i>Number of Malaysian Citizen and Indonesian Citizen who Pass using Border Crossing Pass (BCP), 2019</i> .....	342
7.3	Jumlah Kedatangan WNA Pengunjung Singkat, 2019 <i>Number of Foreign Citizens with Short-Term Visit, 2019</i> .....	343
7.4	Jumlah Keberangkatan Melalui Pos Pemeriksaan Lintas Batas Entikong Dirinci Menurut Paspor, 2018-2019 <i>Number of Departure from Entikong Transboundary Check Point by Type of Passport, 2018-2019</i> .....	344
7.5	Jumlah Kedatangan Melalui Pos Pemeriksaan Lintas Batas Entikong Dirinci Menurut Paspor, 2018-2019 <i>Number of Arrival to Entikong Transboundary Check Point by Type of Passport, 2018-2019</i> .....	345
7.6	Jumlah Keberangkatan Melalui Pos Pemeriksaan Lintas Batas Entikong Dirinci Menurut Kebangsaan, 2019 <i>Number of Departure from Entikong Transboundary Check Point by Nationality, 2019</i> .....	346
7.7	Jumlah Kedatangan Melalui Pos Pemeriksaan Lintas Batas Entikong Dirinci Menurut Kebangsaan, 2019 <i>Number of Arrival to Entikong Transboundary Check Point by Nationality, 2019</i> .....	347
7.8	Banyaknya Akomodasi Menurut Kecamatan di Kabupaten Sanggau, 2015 <i>Number of Accommodation Enterprise in Sanggau Regency by Subdistrict, 2015</i> .....	348
7.9	Daftar Akomodasi Menurut Kecamatan di Kabupaten Sanggau, 2015 <i>Directory of Accommodation Enterprise in Sanggau Regency by Subdistrict, 2015</i> .....	349

7.10	Daftar Akomodasi Menurut Jumlah Kamar dan Kecamatan di Kabupaten Sanggau, 2015 <i>Directory of Accommodation Enterprise and Rooms and Beds Prepared in Sanggau Regency, 2015</i> .....	351
7.11	Daftar Objek Wisata Alam Menurut Kecamatan di Kabupaten Sanggau, 2019 <i>Directory of Natural Attractions by Subdistrict in Sanggau Regency, 2019</i> .....	353
7.12	Daftar Objek Wisata Budaya Menurut Kecamatan di Kabupaten Sanggau, 2019 <i>Directory of Cultural Attractions by Subdistrict in Sanggau Regency, 2019</i> .....	355
7.13	Daftar Cagar Budaya Menurut Kecamatan di Kabupaten Sanggau, 2019 <i>Directory of Cultural Heritage by Subdistrict in Sanggau Regency, 2019</i> .....	356
<b>8.</b>	<b>TRANSPORTASI DAN KOMUNIKASI/ TRANSPORTATION AND COMMUNICATION</b>	
<b>8.1</b>	<b>TRANSPORTASI/TRANSPORTATION</b>	
8.1.1	Panjang Jalan Menurut Tingkat Kewenangan Pemerintahan di Kabupaten Sanggau (km), 2017–2019 <i>Length of Roads by Level of Government Authority in Sanggau Regency (km), 2017–2019</i> .....	365
8.1.2	Panjang Jalan Menurut Jenis Permukaan Jalan di Kabupaten Sanggau (km), 2017–2019 <i>Length of Roads by Type of Road Surface in Sanggau Regency (km), 2017–2019</i> .....	366
8.1.3	Panjang Jalan Menurut Kondisi Jalan di Kabupaten Sanggau (km), 2017–2019 <i>Length of Roads by Condition of Roads in Sanggau Regency (km), 2017–2019</i> .....	367
8.1.4	Banyaknya Kendaraan Bermotor Yang Terdaftar di Kabupaten Sanggau Menurut Jenisnya (Unit) , 2015-2019 <i>Number of Registered Motor Vehicle by Type of Motor Vehicle (Units), 2015-2019</i> .....	368

	Halaman Page	
8.1.5	Jumlah Armada Pengangkutan Barang Berbahan Bakar Solar, 2019 <i>Number of Diesel Fueled Freight Transport, 2019</i> .....	370
<b>8.2</b>	<b>KOMUNIKASI/COMMUNICATION</b>	
8.2.1	Banyaknya Kantor Pos Menurut Jenisnya di Kabupaten Sanggau, 2019 <i>Number of Post Office by Type in Sanggau Regency, 2019</i> .....	371
8.2.2	Banyaknya Pengiriman Benda-Benda Pos di Kabupaten Sanggau Menurut Jenis Kiriman, 2019 <i>Number of Shipping Post Goods in Sanggau Regency by Type of Sending, 2019</i> .....	372
8.2.3	Banyaknya Pengiriman dan Penerimaan Surat Tercatat, Kilat Khusus, Paket Pos dan Wesel Pos di Kabupaten Sanggau, 2019 <i>Number of Sending and Receiving Registered Letter, Special Delivery, Post Package &amp; Money Orders in Sanggau Regency, 2019</i> .....	373
8.2.4	Besarnya Nilai Pengiriman Surat Kilat Khusus, Paket Pos, serta Penjualan Benda Pos dan Bea Pos di Kabupaten Sanggau, 2019 <i>Value of Sending Special Delivery, Post Package &amp; Revenue of Postal Stationery and Postal Charges in Sanggau Regency, 2019</i> .....	375
8.2.5	Besarnya Nilai Pengiriman Surat Biasa, Kilat Khusus, Paket Pos, serta Penjualan Benda-Benda Pos dan Bea Wesel Dirinci Menurut Kecamatan, 2019 <i>Value of Sending Fast Letter, Pos Pocket, and Revenue of Post Goods and Bea Post by Subdistrict in Sanggau Regency, 2019</i> .....	376
<b>9.</b>	<b>PERBANKAN, KOPERASI, DAN HARGA-HARGA/ BANKING, COOPERATIVE, AND PRICES</b>	
<b>9.1</b>	<b>PERBANKAN/BANKING</b>	
9.1.1	Posisi Simpanan Giro pada Bank Umum dan BPR di Kabupaten Sanggau Menurut Bulan, 2019 <i>Outstanding of Demand Deposits in Commercial and Rural Banks of Sanggau Regency by Month, 2019</i> .....	382
9.1.2	Posisi Simpanan Berjangka pada Bank Umum Dan BPR di Kabupaten Sanggau Menurut Bulan, 2019 <i>Outstanding of Time Deposit in Commercial and Rural Banks of Sanggau Regency by Month, 2019</i> .....	383

9.1.3	Posisi Simpanan Tabungan pada Bank Umum dan BPR di Kabupaten Sanggau Menurut Bulan, 2019 <i>Outstanding of Saving Deposits in Commercial and Rural Banks of Sanggau Regency by Month, 2019</i> .....	384
9.1.4	Posisi Pinjaman Rupiah dan Valas yang Diberikan Bank Umum dan BPR di Kabupaten Sanggau Menurut Jenis Pinjaman dan Bulan (Juta Rupiah), 2019 <i>Outstanding of Loans in Rupiah and Foreign Currency of Commercial and Rural Banks of Sanggau Regency by Type of Loans and Month (Million Rupiahs), 2019</i> .....	385
9.1.5	Posisi Pinjaman yang Diberikan di Bank Umum dan BPR di Kabupaten Sanggau Menurut Bulan dan Sektor Ekonomi (Juta Rupiah), 2019 <i>Outstanding of Loans in Commercial and Rural Banks of Sanggau Regency by Month and Industrial Origin (Million Rupiah), 2019</i> .....	386
9.1.6	Posisi Kredit Kepada Usaha Mikro, Kecil dan Menengah (UMKM) yang Diberikan Bank Umum di Kabupaten Sanggau Menurut Jenis Kredit dan Bulan (Juta Rupiah), 2019 <i>Outstanding of Commercial Banks Credits to Micro, Small and Medium Establishment in Sanggau Regency by Type of Credit and Month (Million Rupiah), 2019</i> .....	389
9.1.7	Posisi Kredit Kepada Usaha Mikro, Kecil, dan Menengah (UMKM) yang Diberikan Bank Umum di Kabupaten Sanggau Menurut Bulan dan Lapangan Usaha (Juta Rupiah), 2019 <i>Outstanding of Commercial Bank Credit to Micro, Small, and Medium Enterprise in Sanggau Regency by Month and Industrial Origin (Million Rupiah), 2019</i> .....	390
9.1.8	Posisi Kredit Usaha Mikro, Kecil, dan Menengah yang Diberikan Bank Umum di Kabupaten Sanggau Menurut Plafon Kredit dan Bulan (Juta Rupiah), 2019 <i>Outstanding of Commercial Banks Credit to Micro, Small, and Medium Enterprise in Sanggau Regency by Credit Ceiling and Month (Million Rupiahs), 2019</i> .....	393



9.1.9	Jumlah Aktiva pada Bank Umum dan BPR di Kabupaten Sanggau Menurut Bulan (Juta Rupiah), 2019 <i>Total Commercial and Rural Banks' Assets in Sanggau Regency by Month (Million Rupiahs), 2019.....</i>	394
<b>9.2 KOPERASI/COOPERATIVE</b>		
9.2.1	Keadaan Koperasi Unit Desa (KUD) di Kabupaten Sanggau, 2017-2019 <i>Condition of Village Unit Cooperative in Sanggau Regency, 2017-2019.....</i>	395
9.2.2	Keadaan Koperasi Non KUD di Kabupaten Sanggau, 2017-2019 <i>Condition of Non Village Unit Cooperative in Sanggau Regency, 2017-2019.....</i>	396
9.2.3	Banyaknya KUD dan Non KUD Dirinci Menurut Kecamatan di Kabupaten Sanggau, 2017-2019 <i>Number of Village Unit Cooperative and Non Village Unit Cooperative by Subdistrict in Sanggau Regency, 2017-2019.....</i>	397
9.2.4	Jumlah Anggota KUD dan Non KUD di Kabupaten Sanggau, 2017-2019 <i>Number of Member of Village Unit Cooperative and Non Village Unit Cooperative by Subdistrict in Sanggau Regency, 2017-2019.....</i>	398
<b>9.3 HARGA-HARGA/PRICES</b>		
9.3.1	Perkembangan Harga Semen di Kabupaten Sanggau (Rupiah), 2015-2019 <i>Trend of Cement Price in Sanggau Regency (rupiahs), 2015-2019.....</i>	399
9.3.2	Perkembangan Rata-Rata Harga Kebutuhan Pokok di Ibukota Kabupaten Sanggau (Rupiah), 2019 <i>Trend of Primary Necessity Price in Capital of Sanggau Regency (Rupiahs), 2019.....</i>	400
<b>10. PENGELUARAN PENDUDUK/POPULATION EXPENDITURE</b>		
10.1	Rata-rata Pengeluaran per Kapita Sebulan Menurut Kelompok Komoditas (rupiah) di Kabupaten Sanggau, 2019 <i>Monthly Average Expenditure per Capita by Commodity Group (rupiahs) in Sanggau Regency, 2019.....</i>	409

10.2	Persentase Pengeluaran per Kapita Sebulan Menurut Kelompok Komoditas di Kabupaten Sanggau, 2019 <i>Percentage of Monthly Expenditure per Capita by Commodity Group in Sanggau Regency, 2019</i> .....	410
10.3	Persentase Rumah Tangga di Kabupaten Sanggau Menurut Golongan Pengeluaran Per Kapita Perbulan Makanan, 2019 <i>Percentage of Household in Sanggau Regency by Monthly per Capita Food Expenditure Class, 2019</i> .....	411
10.4	Persentase Rumah Tangga di Kabupaten Sanggau Menurut Golongan Per Kapita Per Bulan Non Makanan, 2019 <i>Percentage of Household in Sanggau Regency by Monthly per Capital Non Food Expenditure Class, 2019</i> .....	412
10.5	Persentase Penduduk Menurut Golongan Pengeluaran Per Kapita Sebulan di Kabupaten Sanggau, 2018 dan 2019 <i>Percentage of Population by Per Capita Spending Group a Month in Sanggau Regency, 2018 and 2019</i> .....	413
<b>11.</b>	<b>PERDAGANGAN/TRADE</b>	
11.1	Banyaknya Usaha Perdagangan di Kabupaten Sanggau, 2019 <i>Number of Trading Business by Subdistrict in Sanggau Regency, 2019.</i>	422
11.2	Jumlah Timbangan, Takaran dan Perlengkapan yang Ditera Ulang Menurut Kecamatan di Kabupaten Sanggau, 2016-2019 <i>Number of Scales, Cubic Measure, and Rechecked Tools by Subdistrict in Sanggau Regency, 2016-2019</i> .....	423
11.3	Banyaknya Penerbitan Nomor Induk Berusaha (NIB) di Kabupaten Sanggau Menurut Kecamatan, 2019 <i>Number of Single Business Number Published in Sanggau Regency by Subdistrict, 2019</i> .....	424
11.4	Pemasukan Beras pada Kantor Seksi Logistik Sanggau (Kg), 2015-2019 <i>Importation of Rice to Sanggau Logistics Section Office (Kg), 2015-2019</i> .....	425
11.5	Penyaluran Beras pada Kantor Seksi Logistik Sanggau (Kg), 2015-2019 <i>Distribution of Rice in Sanggau Logistics Section Office (Kg), 2015-2019</i> .....	426

<b>12.</b>	<b>SISTEM NERACA REGIONAL/SYSTEM OF REGIONAL ACCOUNTS</b>	
12.1	Produk Domestik Regional Bruto Atas Dasar Harga Berlaku Menurut Lapangan Usaha di Kabupaten Sanggau (juta rupiah), 2015–2019 <i>Gross Regional Domestic Product at Current Market Prices by Industry in Sanggau Regency (million rupiahs), 2015–2019.....</i>	439
12.2	Produk Domestik Regional Bruto Atas Dasar Harga Konstan 2010 Menurut Lapangan Usaha di Kabupaten Sanggau (juta rupiah), 2015–2019 <i>Gross Regional Domestic Product at 2010 Constant Market Prices by Industry in Sanggau Regency (million rupiahs), 2015–2019.....</i>	441
12.3	Distribusi Persentase Produk Domestik Regional Bruto Atas Dasar Harga Berlaku Menurut Lapangan Usaha di Kabupaten Sanggau, 2015–2019 <i>Percentage Distribution of Gross Regional Domestic Product at Current Market Prices by Industry in Sanggau Regency, 2015–2019.....</i>	443
12.4	Laju Pertumbuhan Produk Domestik Regional Bruto Atas Dasar Harga Konstan 2010 Menurut Lapangan Usaha Kabupaten Sanggau (persen), 2016–2019 <i>Growth Rate of Gross Regional Domestic Product at 2010 Constant Market Prices by Industry in Sanggau Regency (percent), 2016–2019 ...</i>	445
12.5	Produk Domestik Regional Bruto Atas Dasar Harga Berlaku Menurut Jenis Pengeluaran di Kabupaten Sanggau (juta rupiah), 2015–2019 <i>Gross Regional Domestic Product at Current Market Prices by Type of Expenditure in Sanggau Regency (million rupiahs), 2015–2019.....</i>	447
12.6	Produk Domestik Regional Bruto Atas Dasar Harga Konstan 2010 Menurut Jenis Pengeluaran di Kabupaten Sanggau (juta rupiah), 2015–2019 <i>Gross Regional Domestic Product at 2010 Constant Market Prices by Type of Expenditure in Sanggau Regency (million rupiahs), 2015–2019</i>	448
12.7	Distribusi Persentase Produk Domestik Regional Bruto Kabupaten Sanggau Atas Dasar Harga Berlaku Menurut Jenis Pengeluaran, 2015-2019 <i>Percentage Distribution of Gross Regional Domestic Product of Sanggau Regency at Current Market Prices by Type of Expenditure, 2015-2019.....</i>	449

12.8	Laju Pertumbuhan Produk Domestik Regional Bruto Kabupaten Sanggau Atas Dasar Harga Konstan Menurut Jenis Pengeluaran, 2016-2019 (persen) <i>Growth Rate of Gross Regional Domestic Product of Sanggau Regency at Constant Market Prices by Type of Expenditure, 2016-2019 (percent)</i>	450
12.9	Perkembangan Produk Domestik Regional Bruto dan Produk Domestik Regional Bruto per Kapita di Kabupaten Sanggau, 2016-2019 <i>Trend of Gross Regional Domestic Product and per Capita Gross Regional Domestic Product of Sanggau Regency, 2016-2019.....</i>	451
<b>13.</b>	<b>PERBANDINGAN ANTAR KABUPATEN/ KOTA/ REGENCY/MUNICIPAL COMPARISON</b>	
13.1	Penduduk Laki-Laki di Provinsi Kalimantan Barat Menurut Kabupaten/Kota, 2015-2019 <i>Male Population of Kalimantan Barat Province by Regency/ Municipality, 2015-2019.....</i>	458
13.2	Penduduk Perempuan di Provinsi Kalimantan Barat Menurut Kabupaten/Kota, 2015-2019 <i>Female Population of Kalimantan Barat Province by Regency/ Municipality, 2015-2019.....</i>	459
13.3	Penduduk Laki-Laki dan Perempuan di Provinsi Kalimantan Barat Menurut Kabupaten/Kota, 2015-2019 <i>Male and Female Population of Kalimantan Barat Province by Regency/Municipality, 2015-2019.....</i>	460
13.4	Kepadatan Penduduk di Provinsi Kalimantan Barat Menurut Kabupaten/Kota, 2019 <i>Population Density of Kalimantan Barat Province by Regency/ Municipality, 2019.....</i>	461
13.5	Indeks Pembangunan Manusia Menurut Kabupaten/Kota di Provinsi Kalimantan Barat, 2015-2019 <i>Human Development Index by Regency/Municipality in Kalimantan Barat Province, 2015-2019.....</i>	462
13.6	Indeks Pembangunan Manusia di Provinsi Kalimantan Barat Menurut Kabupaten/Kota, 2019 <i>Human Development Index (HDI) of Kalimantan Barat Province by Regency/Municipality, 2019.....</i>	463

13.7	Garis Kemiskinan dan Jumlah Penduduk Miskin di Provinsi Kalimantan Barat Menurut Kabupaten/ Kota, 2019 <i>Poverty Line and Poor Population of Kalimantan Barat Province by Regency/Municipality, 2019</i> .....	464
13.8	Jumlah Penduduk Miskin Menurut Kabupaten/Kota di Provinsi Kalimantan Barat (ribu), 2015–2019 <i>Number of Poor Population by Regency/Municipality in Kalimantan Barat Province (thousand), 2015–2019</i> .....	465
13.9	Produk Domestik Regional Bruto Atas Dasar Harga Berlaku Menurut Kabupaten/Kota di Provinsi Kalimantan Barat (Miliar Rupiah), 2016-2019 <i>Gross Regional Domestic Product at Current Market Prices by Regency/Municipality in Kalimantan Barat Province (billion rupiahs), 2016-2019</i> .....	466
13.10	Produk Domestik Regional Bruto Atas Dasar Harga Konstan 2010 Menurut Kabupaten/Kota di Provinsi Kalimantan Barat (Miliar Rupiah), 2016-2019 <i>Gross Regional Domestic Product at 2010 Constant Market Prices by Regency/Municipality in Kalimantan Barat Province (billion rupiahs), 2016-2019</i> .....	467
13.11	Laju Pertumbuhan Produk Domestik Regional Bruto Atas Dasar Harga Konstan 2010 Menurut Kabupaten/Kota di Provinsi Kalimantan Barat, 2015-2019 <i>Growth Rate of Gross Regional Domestic Product at 2010 Constant Prices by Regency/Municipality in Kalimantan Barat Province, 2015-2019</i> .....	468
13.12	Produk Domestik Regional Bruto Perkapita Atas Dasar Harga Berlaku Menurut Kabupaten/Kota di Provinsi Kalimantan Barat, 2016-2019 <i>Gross Regional Domestic Product Per Capita at Current Market Price by Regency/Municipality in Kalimantan Barat Province, 2016-2019</i> .....	469
13.13	Luas Panen, Produktivitas, dan Produksi Padi <sup>1</sup> Menurut Kabupaten/ Kota di Provinsi Kalimantan Barat, 2019 <i>Harvested Area, Productivity, and Production of Paddy<sup>1</sup> by Regency/Municipality in Kalimantan Barat Province, 2019</i> .....	470

13.14	Produksi Padi <sup>1</sup> dan Beras Menurut Kabupaten/Kota di Provinsi Kalimantan Barat, 2019 <i>Paddy and Rice Production<sup>1</sup> by Regency/Municipality in Kalimantan Barat Province, 2019.....</i>	471
13.15	Realisasi Proyek Penanaman Modal Dalam Negeri (PMDN), Investasi dan Tenaga Kerja Menurut Kabupaten/Kota di Provinsi Kalimantan Barat, Periode 1 Januari Sampai dengan 31 Desember 2019 <i>Actual Domestic Investment Projects, Investment Value and Employee by Regency/ Municipality in Kalimantan Barat Province, January 1st until December 31th 2019.....</i>	472
13.16	Realisasi Proyek Penanaman Modal Asing, Investasi, dan Tenaga Kerja di Provinsi Kalimantan Barat Menurut Kabupaten/Kota, 2019 <i>Actual Foreigner Investment Project, Investment Value, and Employee in Kalimantan Barat Province by Regency/Municipality, 2019.....</i>	473

<https://sanggaukab.bps.go.id>



## DAFTAR GAMBAR/LIST OF FIGURES

		Halaman <i>Page</i>
1	Persentase Luas Wilayah Kabupaten Sanggau Menurut Kecamatan (%) , 2019 <i>Percentage of Land Area in Sanggau Regency by Subdistrict (%) , 2019</i>	7
2	Pegawai Negeri Sipil di Bawah Pemerintah Daerah Kabupaten Sanggau Menurut Tingkat Pendidikan dan Jenis Kelamin, 2019 <i>Number of Civil Servants Under the Local Government of Sanggau Regency by Education Level and Sex, 2019.....</i>	31
3	Persentase Jumlah Penduduk Kabupaten Sanggau Menurut Kecamatan, 2019 <i>Percentage of Population in Sanggau Regency by Subdistrict, 2019.....</i>	79
4	Jumlah Tenaga Kesehatan di Kabupaten Sanggau Menurut Kecamatan, 2019 <i>Number of Health Personnels in Sanggau Regency by Subdistrict, 2019.....</i>	112
5	Produksi Tanaman Sayuran Semusim Menurut Jenis Tanaman (ton), 2018-2019 <i>Production of Seasonal Vegetables by Kind of Plant (ton), 2018-2019 ..</i>	235
6	Persentase Banyaknya Air Minum Yang Terjual di Kabupaten Sanggau Menurut Kelompok Pelanggan, 2019 <i>Percentage of Water Sold in Sanggau Regency by Group of Customers, 2019.....</i>	301
7	Jumlah Kedatangan dan Keberangkatan WNI Melalui PPLB Entikong, 2019 <i>Number of Arrival and Departure of Indonesian Citizen Through Entikong Transboundary Check Point, 2019 .....</i>	340
8	Perbandingan Panjang Jalan di Kabupaten Sanggau Tahun 2019 <i>Comparison of Roadway Length in Sanggau Regency, 2019.....</i>	364
9	Jumlah Anggota KUD dan Non KUD Menurut Kecamatan, 2019 <i>Total Member of Village Cooperative Unit and Non-Village Cooperative Unit at Sanggau Regency by Subdistrict, 2019.....</i>	381



	Halaman Page	
10	Persentase Pengeluaran Rata-rata Perkapita Sebulan di Kabupaten Sanggau, 2019 <i>Percentage of Monthly Average Expenditure per Capita in Sanggau Regency, 2019</i> .....	408
11	Penyaluran Beras pada Kantor Seksi Logistik Sanggau (Kg), 2015-2019 <i>Distribution of Rice in Sanggau Logistics Section Office (Kg), 2015-2019</i> .....	421
12	Laju Pertumbuhan Produk Domestik Regional Bruto Kabupaten Sanggau, 2014-2019 <i>Trend of Gross Regional Domestic Product Growth, 2014-2019</i> .....	438
13	Pertumbuhan IPM Menurut Kabupaten/Kota di Provinsi Kalimantan Barat, 2019 <i>HDI Growth Rate by Regency/Municipality in Kalimantan Barat Province, 2019</i> .....	457

## PENJELASAN UMUM/EXPLANATORY NOTES

Tanda-tanda, satuan-satuan, dan lain-lainnya yang digunakan dalam publikasi ini adalah sebagai berikut:

*Symbols, measurement units, and acronyms which are used in this publication, are as follows:*

### 1. TANDA-TANDA/SYMBOLS

Data tidak tersedia/Data not available .....	: ...
Tidak ada atau nol /Null or zero .....	: -
Data dapat diabaikan/Data negligible .....	: 0
Tanda decimal/Decimal point .....	: ,
Data tidak dapat ditampilkan/Not applicable .....	: NA
Angka estimasi/Estimated figures .....	: e
Angka diperbaiki/Revised figures .....	: r
Angka sementara/Preliminary figures .....	: x
Angka sangat sementara/Very preliminary figures .....	: xx
Angka sangat sangat sementara/Very very preliminary figures .....	: xxx

### 2. SATUAN/UNITS

barel/barrel .....	: 158,99 liter/litres = 1/6,2898 m <sup>3</sup>
hektar (ha)/hectare (ha) .....	: 10 000 m <sup>2</sup>
kilometer (km)/kilometres (km) .....	: 1 000 meter/meters (m)
knot/knot .....	: 1,8523 km/jam (km/hour)
kuintal/quintal .....	: 100 kg
KWh .....	: 1 000 Watt hour
MWh .....	: 1 000 KWh
liter (untuk beras)/litre (for rice) .....	: 0,80 kg
MMSCF .....	: 1/35,3 m <sup>3</sup>
metrik ton (m.ton)/metric ton (m. ton) .....	: 0,98421 long ton = 1 000 kg
ons/ounce .....	: 28,31 gram/grams
ton .....	: 1 000 kg

Satuan lain: buah, dus, butir, helai/lembar, kaleng, batang, pulsa, ton kilometer (ton-km), jam, menit, persen (%).

*Other units: unit, pack, pieces, sheet, tin, pulse, ton-kilometres(ton-km), hour, minute, percent (%).*

Perbedaan angka di belakang koma disebabkan oleh pembulatan angka.

*The difference in decimal numbers is caused by rounding.*



## DAFTAR SINGKATAN/ LIST OF ABBREVIATIONS

SI	: Stasiun Iklim
SIMPK	: Stasiun Meteorologi Pertanian Khusus
t.t	: Tempat tidur
BCG	: Bacillus Calmette Guerin
DPT	: Difteri, Pertusis, Tetanus
TT	: Tetanus Toxoid
IOT	: Industri Obat Tradisional/ <i>Traditional Medicine Industry</i>
IKOT	: Industri Kecil Obat Tradisional/ <i>Traditional Medicine Small</i>
Alkes	: Alat kesehatan/ <i>Health Kits</i>
PKRT	: Perbekalan Kesehatan Rumah tangga/ <i>Household Health Logistics</i>
Kompl	: Komplemen/ <i>Complement</i>
IRTP	: Industri Pangan Produksi Rumah Tangga/ <i>Foods Home Industry</i>
PBF	: Pedagang Besar Farmasi/ <i>Pharmacy Whole-seller</i>
GFK	: Gudang Farmasi Kab/Kota/Regency/ <i>Municipality Pharmacy Warehouse</i>
RB	: Rumah Bersalin/ <i>Delivery House</i>
Pustu	: Puskesmas pembantu/ <i>Auxiliary Public Health Center</i>
BP	: Balai Pengobatan/ <i>Polyclinic</i>
TPS	: Tempat Pembuangan Sementara / <i>landfill</i>
Jamkesmas	: Jaminan kesehatan masyarakat miskin/ <i>Poor public health insurance</i>
PJKMU	: Program Jaminan Kesehatan Masyarakat Umum
SIUP	: Surat Ijin Usaha Perdagangan/ <i>Trading Permission Letter</i>
TDP	: Tanda Daftar Perusahaan/ <i>Company Registration Identity</i>
API	: Angka Pengenal Importir/ <i>Importer's Identity Number</i>



## Statistik Kunci, 2017–2019 Key Statistics, 2017–2019

Rincian/Description	Satuan/Unit	2017	2018	2019
(1)	(2)	(3)	(4)	(5)
<b>SOSIAL/SOCIAL</b>				
Penduduk <sup>1</sup> /Population <sup>1</sup>	ribu/ thousand	457,7	463,9	470,2
Laju Pertumbuhan Penduduk <sup>1</sup> /Population Growth <sup>1</sup>	%	1,59	1,56	1,54
Angka Harapan Hidup <sup>1-e</sup> /Life Expectancy Rate <sup>1</sup>	tahun/years	70,75	71,05	71,35
Angka Melek Huruf Usia 15+./Literacy Rate Aged 15+	%			
Tingkat Partisipasi Angkatan Kerja -TPAK <sup>2</sup> Labour Force Participation Rate-LFPR <sup>2</sup>	%	70,43	72,60	68,97
Tingkat Pengangguran Terbuka-TPT <sup>2</sup> Unemployment Rate-UR <sup>2</sup>	%	3,27	2,47	3,07
Penduduk Miskin <sup>3</sup> /Poor People <sup>4</sup>	ribu/thousand	20,62	21,59	21,41
Persentase Penduduk Miskin <sup>4</sup> Percentage of Poor People <sup>4</sup>	%	4,52	4,67	4,57
Indeks Pembangunan Manusia-IPM <sup>5</sup> Human Development Index <sup>5</sup>	-	64,61	65,16	65,67
<b>EKONOMI/ECONOMIC</b>				
Produk Domestik Regional Bruto (PDRB) Harga Berlaku <sup>6</sup> Gross Regional Domestic Product (GRDP) at Current Price <sup>6</sup>	miliar rupiah billion rupiahs	16 897,9	18 185,9	19 270,7
Laju Pertumbuhan Ekonomi <sup>7</sup> /Economic Growth <sup>7</sup>	%	4,48	4,45 <sup>x</sup>	4,30 <sup>xx</sup>
PDB Per Kapita Harga Berlaku <sup>6,8</sup> Per Capita of GDP at Current Price <sup>6,8</sup>	juta rupiah million rupiahs	36,9	39,2 <sup>x</sup>	40,9 <sup>xx</sup>

- Catatan/Notes: <sup>1</sup> Hasil proyeksi penduduk Indonesia 2010–2035 (pertengahan tahun/Juni)/The result of Indonesia population prjection 2010–2035 (mid year/June)
- <sup>2</sup> Kondisi Agustus/Condition at August
- <sup>3</sup> Menggunakan penimbang hasil proyeksi penduduk tahun 2010–2035/Weighted by the 2010–2035 population projection
- <sup>4</sup> Kondisi Maret/Condition at March
- <sup>5</sup> Sejak tahun 2010, IPM dihitung dengan metode baru. Komponen IPM metode baru adalah angka harapan hidup saat lahir, harapan lama sekolah, rata-rata lama sekolah, dan pengeluaran per kapita/Since 2010, HDI was calculated using new method. New HDI component are life expectancy at birth, expected years of schooling, means years of schooling, and expenditure per capita
- <sup>6</sup> Mulai tahun 2010 mengadopsi System of National Account 2008 (SNA 2008)/Since 2010 is in line with System of National Account 2008 (SNA 2008)
- <sup>7</sup> Menggunakan tahun dasar 2010 (2010=100)/Using 2010 base year (2010=100)
- <sup>8</sup> Menggunakan proyeksi penduduk berdasarkan hasil SP2010/Using population projection based on SP2010



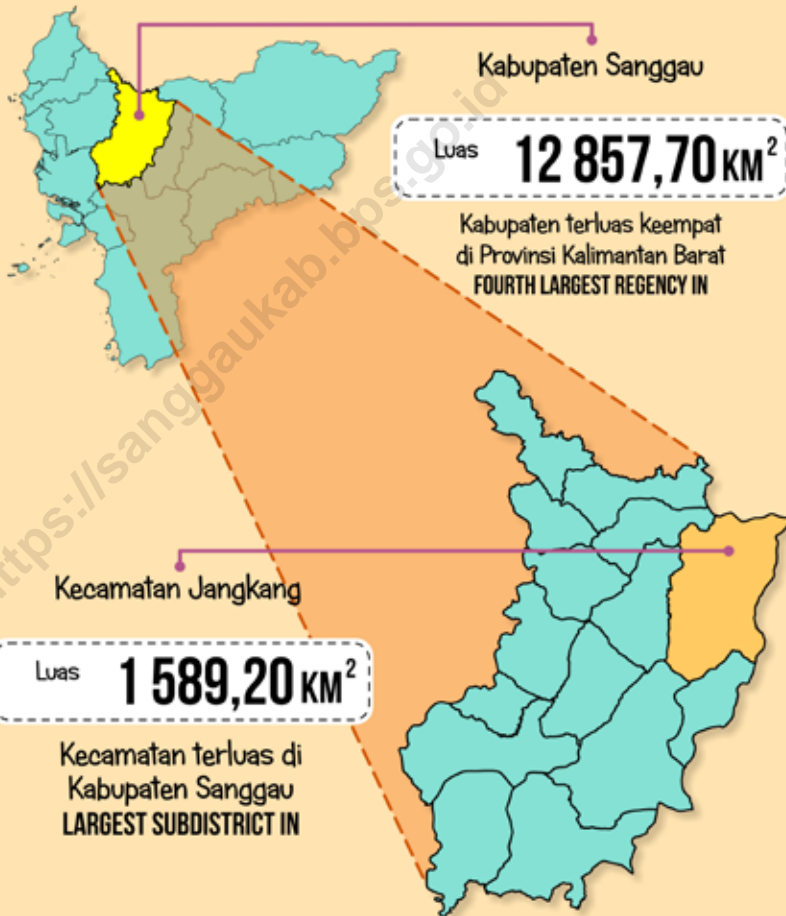
# GEOGRAFI DAN IKLIM

## GEOGRAPHY AND CLIMATE

1

### Luas Wilayah Kabupaten Sanggau, 2019 TOTAL AREA OF SANGGAU REGENCY, 2019

Peta Provinsi Kalimantan Barat







**PENJELASAN TEKNIS**

1. Secara astronomis, Kabupaten Sanggau terletak pada posisi  $0^{\circ} 35'$  Lintang Selatan dan  $1^{\circ}10'$  Lintang Utara serta  $109^{\circ} 45' - 111^{\circ} 11'$  Bujur Timur.
2. Pulau adalah sebidang tanah yang lebih kecil dari benua dan lebih besar dari karang, yang dikelilingi air. Kumpulan beberapa pulau dinamakan pulau-pulau atau kepulauan. Konvensi PBB tentang Hukum Laut Internasional tahun 1982 (UNCLOS '82) pasal 121 mendefinisikan pulau sebagai daratan yang terbentuk secara alami dan dikelilingi oleh air, dan selalu di atas muka air pada saat pasang naik tertinggi. Ada empat syarat yang harus dipenuhi agar dapat disebut sebagai 'pulau', yakni:
  - memiliki lahan daratan
  - terbentuk secara alami, bukan lahan reklamasi
  - dikelilingi oleh air, baik air asin (laut) maupun tawar
  - selalu berada di atas garis pasang tinggi.
3. Curah Hujan (mm) adalah ketinggian air hujan yang terkumpul dalam penakar hujan pada tempat yang datar, tidak menyerap, tidak meresap dan tidak mengalir. Unsur hujan 1 (satu) milimeter artinya dalam luasan satu meter persegi pada

**TECHNICAL NOTES**

1. *Astronomically, Sanggau Regency is located between  $0^{\circ} 35'$  South Latitude and  $1^{\circ}10'$  North latitude and  $109^{\circ} 45' - 111^{\circ} 11'$  East longitude.*
2. *The island is a piece of land smaller than a continent and the larger of the reef, which is surrounded by water. Set of islands called the islands or archipelago. UN Convention on the Law of the Sea 1982 (UNCLOS '82) Article 121 defines the island (Ingg.: island) as the land that occurs naturally and is surrounded by water, and always above the water level during high tides the highest. There are four requirements that must be met in order to be referred to as the 'island, namely:*
  - *landless mainland*
  - *formed naturally and not land reclamation*
  - *surrounded by water, either salt water (sea) and fresh*
  - *always be above the high tide line*
3. *Rainfall (mm) is the height of rainwater collected in a rain gauge on a flat, non-absorbing, non-absorbing and non-flowing place. The element of rain 1 (one) millimeter means that in an area of one square meter in a flat place where rainwater is as high as one*

tempat yang datar tertampung air hujan setinggi satu milimeter atau tertampung air hujan sebanyak satu liter.

*millimeter or as much as one liter of rainwater.*

<https://sanggaukab.bps.go.id>

## ULASAN

### 1.1 Keadaan Geografi

Kabupaten Sanggau merupakan salah satu Daerah/Region Tingkat II yang terletak di tengah-tengah dan berada pada bagian utara daerah Propinsi Kalimantan Barat, dengan luas daerah 12.857,70 km<sup>2</sup> dan kepadatan penduduk rata-rata 37 jiwa per km<sup>2</sup>.

Dilihat dari letak geografisnya, Kabupaten Sanggau terletak di antara 1° 10' Lintang Utara dan 0° 35' Lintang Selatan, serta di antara 109° 45' dan 111° 11' Bujur Timur.

Batas wilayah administratif Kabupaten Sanggau adalah:

- Utara : Malaysia Timur (Sarawak)
- Selatan : Kabupaten Ketapang
- Timur : Kabupaten Sekadau
- Barat : Kabupaten Landak

Kabupaten Sanggau memiliki wilayah terluas keempat (12,47%) dari Kabupaten/Kota di Provinsi Kalimantan Barat, setelah Kabupaten Ketapang, Kabupaten Kapuas Hulu, dan Kabupaten Sintang. Jika dilihat dari luas kecamatan, maka kecamatan terluas adalah Kecamatan Jangkang dengan luas 1.589,20 km<sup>2</sup>, kemudian Kecamatan Meliau, yaitu 1.495,70 km<sup>2</sup>. Sedangkan kecamatan terkecil adalah Kecamatan Balai dengan luas 395,60 km<sup>2</sup>, kemudian Kecamatan Beduai dengan luas 435,00 km<sup>2</sup>.

Pada umumnya Kabupaten Sanggau merupakan daerah dataran tinggi yang berbukit dan berawa-rawa yang dialiri oleh beberapa sungai, di antaranya: Sungai Kapuas, Sungai

## DESCRIPTION

### 1.1 Geography Condition

*Sanggau Regency is one of the Second Region that located at north side of Kalimantan Barat. It has 12.857,70 square kilometers land areas with population density was about 37 persons per square kilometers.*

*Relating to geographical position, Sanggau Regency is located between 1° 10' North Latitude and 0° 30' South Latitude, and from 109° 45' to 111° 11' East Longitude.*

*Territorial borders of Sanggau Regency as follows:*

- North side : East Malaysia (Sarawak)
- South side : Ketapang Regency
- East side : Sekadau Regency
- West side : Landak Regency

*Sanggau Regency is the fourth largest regency (12,47%) in Kalimantan Barat, after Ketapang Regency, Kapuas Hulu Regency, and Sintang Regency. At Subdistrict level, Jangkang Subdistrict (1.589,20 km<sup>2</sup>) and Meliau Subdistrict (1.495,70 km<sup>2</sup>) are the first and second largest Subdistrict in Sanggau Regency. On the contrary, Balai Subdistrict (395,60 km<sup>2</sup>) and Beduai Subdistrict (435,00 km<sup>2</sup>) are the first and second smallest Subdistrict in Sanggau Regency.*

*In general, Sanggau Regency is a hilly and swampy highlands with many rivers around, such as Kapuas River, Sekayam River, Mengkiang, Kambing, and Tayan River. Kapuas River is the largest river*

Sekayam, Sungai Mengkiang, Sungai Kambing, dan Sungai Tayan. Sungai Kapuas merupakan sungai terpanjang di Provinsi Kalimantan Barat yang mengalir dari Kabupaten Kapuas Hulu melalui Kabupaten Sintang, Kab. Sanggau, dan bermuara di Kabupaten Pontianak. Sedangkan sungai-sungai kecil lainnya merupakan cabang dari Sungai Kapuas yang berhubungan satu dengan yang lainnya.

### **1.3 Keadaan Iklim**

Selama tahun 2019, Kabupaten Sanggau secara umum sering diguyur hujan dengan rata-rata hari hujan bulanan tertinggi terjadi pada bulan Desember, yaitu sekitar 22 hari. Sedangkan rata-rata hari hujan bulanan terendah terjadi selama 6 hari pada bulan Agustus dan September. Rata-rata curah hujan bulanan bervariasi dari sebesar 89 mm pada bulan Agustus dan September (terendah) hingga sebesar 493 mm pada bulan Desember (tertinggi).

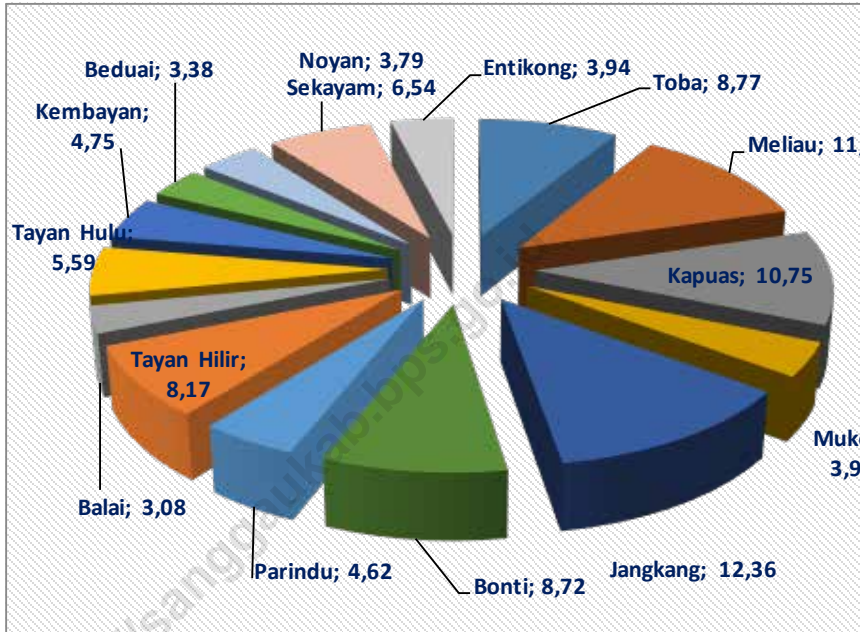
*in Kalimantan Barat Province. It flows from Kapuas Hulu Regency through Sintang Regency, Sanggau Regency, and Pontianak Regency as the estuary. While the other small rivers are branch of Kapuas River that related to one another.*

### **1.3 Climate Condition**

*In 2019, rain most frequently occurs in December, about 22 days in a month. While the least one was happened in August and September, about 6 days in a month. Rainfall in this area was varied from 89 mm in August and September (the lowest) to 493 mm in December (the highest).*

**Gambar**  
**Figures** 1

**Persentase Luas Wilayah Kabupaten Sanggau Menurut Kecamatan (%), 2019**  
**Percentage of Land Area in Sanggau Regency by Subdistrict (%), 2019**



Sumber : Badan Pertanahan Nasional/  
Source : National Land Agency of Sanggau Regency

## 1.1 KEADAAN GEOGRAFI GEOGRAPHY CONDITION

**Tabel** 1.1.1 Luas Daerah dan Jumlah Pulau Menurut Kecamatan di Kabupaten Sanggau, 2019  
**Table** 1.1.1 *Total Area and Number of Islands by Subdistrict in Sanggau Regency, 2019*

Kecamatan Subdistrict	Ibukota Kecamatan <sup>1</sup> Capital of Subdistrict	Luas <sup>2</sup> Total Area (km <sup>2</sup> /sq,km)
(1)	(2)	(3)
01. T o b a	Teraju	1 127,20
02. M e l i a u	Meliau Hilir	1 495,70
03. Kapuas	Kapuas	1 382,00
04. M u k o k	Kedukul	501,00
05. Jangkang	Balai Sebut	1 589,20
06. B o n t i	Bonti	1 121,80
07. Parindu	Pusat Damai	593,90
08. Tayan Hilir	Kawat	1 050,50
09. B a l a i	Hilir	395,60
10. Tayan Hulu	Sosok	719,20
11. Kembayan	Tanjung Merpati	610,80
12. Beduai	Bereng Berkawat	435,00
13. N o y a n	Noyan	487,90
14. Sekayam	Balai Karanganyan	841,01
15. Entikong	Entikong	506,89
<b>Kabupaten Sanggau</b>		<b>12 857,70</b>

Lanjutan Tabel/*Continued Table 1.1.1*

Kecamatan <i>Subdistrict</i>	Persentase terhadap Luas Kabupaten <sup>2</sup> <i>Percentage to Regency Area</i>	Jumlah Pulau <i>Number of Islands</i>
(1)	(4)	(5)
01. T o b a	8,77	...
02. M e l i a u	11,63	...
03. Kapuas	10,75	...
04. M u k o k	3,90	...
05. Jangkang	12,36	...
06. B o n t i	8,72	...
07. Parindu	4,62	...
08. Tayan Hilir	8,17	...
09. B a l a i	3,08	...
10. Tayan Hulu	5,59	...
11. Kembayan	4,75	...
12. Beduai	3,38	...
13. N o y a n	3,79	...
14. Sekayam	6,54	...
15. Entikong	3,94	...
<b>Kabupaten Sanggau</b>	<b>100,00</b>	<b>...</b>

Sumber :<sup>1</sup> Dinas Pemberdayaan Masyarakat dan Pemerintah Desa/  
*Regional Office of Society Empowering and Village Administration of Sanggau Regency*

Source :<sup>2</sup> Badan Pertanahan Nasional  
*National Land Agency of Sanggau Regency*



**Tabel 1.1.2** **Tinggi Wilayah dan Jarak ke Ibukota Kabupaten Menurut Kecamatan di Kabupaten Sanggau**  
**Altitude and Distance to the Capital of Regency by Subdistrict in Sanggau Regency**

Kecamatan Subdistrict	Tinggi Wilayah (mdpl) Altitude (m a.s.l)	Jarak ke Ibukota Kabupaten <sup>1</sup> (km) Distance to the Capital of Regency (km)
(1)	(2)	(3)
01. T o b a	...	130
02. M e l i a u	...	65
03. K a p u a s	...	1
04. M u k o k	...	28
05. J a n g k a n g	...	80
06. B o n t i	...	50
07. P a r i n d u	...	24
08. T a y a n H i l i r	...	102
09. B a l a i	...	78
10. T a y a n H u l u	...	50
11. K e m b a y a n	...	80
12. B e d u a i	...	100
13. N o y a n	...	160
14. S e k a y a m	...	120
15. E n t i k o n g	...	145
<b>Kabupaten Sanggau</b>	...	-

Sumber : <sup>1</sup>BPS, Pendataan Potensi Desa (Podes), 2014/  
 Source BPS-Statistic Indonesia, Village Potential Data Collection

**Tabel** 1.1.3 **Letak Geografis Kabupaten Sanggau**  
**Table** *Geography Location of Sanggau Regency*

<b>Uraian/ Descriptions</b>	<b>Derajat/ Degrees</b>
(1)	(2)
<b>Lintang / Latitude :</b>	
- Utara / North	1° 10'
- Selatan / South	0° 35'
<b>Bujur / Longitude :</b>	
- Timur / East	109° 45' - 111° 11'

Sumber : Badan Pertanahan Nasional Prov. Kalimantan Barat/  
 Source : National Land Agency of Kalimantan Barat Province

**Tabel 1.1.4** Batas Wilayah Kecamatan di Kabupaten Sanggau  
**Table 1.1.4** Borders of Subdistrict Area in Sanggau Regency

No.	Kecamatan/ Subdistrict	Utara/ North	Selatan/ South	Timur/ East	Barat/ West
(1)	(2)	(3)	(4)	(5)	(6)
1.	T o b a	Tayan Hilir	Kab. Ketapang	Meliau	Kab. Kubu Raya
2.	M e l i a u	Tayan Hilir, Kapuas	Kab. Ketapang	Kapuas, Kab. Sekadau	Toba
3.	Kapuas	Bonti, Jangkang	Meliau, Kab. Sekadau	Mukok, Kab. Sekadau	Parindu, Tayan Hilir, Meliau
4.	M u k o k	Jangkang	Kab. Sekadau	Kab. Sekadau	Kapuas
5.	Jangkang	Kab. Sintang	Kapuas, Mukok	Kab. Sekadau	Bonti, Noyan
6.	B o n t i	Noyan	Parindu, Kapuas	Jangkang	Kembayan
7.	Parindu	Bonti	Tayan Hilir	Kapuas	Tayan Hulu
8.	Tayan Hilir	Tayan Hulu, Balai	Toba, Meliau	Kapuas, Parindu	Kab. Landak
9.	B a l a i	Tayan Hulu	Tayan Hilir	Tayan Hilir	Kab. Landak
10.	Tayan Hulu	Kembayan	Tayan Hilir, Balai	Parindu	Kab. Landak
11.	Kembayan	Beduai	Tayan Hulu	Noyan, Bonti	Kab. Landak
12.	Beduai	Sekayam	Kembayan	Noyan	Kab. Landak
13.	N o y a n	Sekayam	Kembayan, Bonti	Jangkang	Beduai, Sekayam
14.	Sekayam	Entikong, Malaysia Timur	Beduai	Kab. Sintang	Kab. Landak
15.	Entikong	Malaysia Timur	Sekayam	Sekayam	Kab. Landak, Kab. Bengkayang
<b>Kab. Sanggau</b>		<b>Serawak</b>	<b>Kab. Sekadau</b>	<b>Kab. Ketapang</b>	<b>Kab. Landak</b>

Sumber :<sup>1</sup>BPS, Pendataan Potensi Desa (Podes), 2014/  
 Source : BPS-Statistic Indonesia, Village Potential Data Collection

**Tabel 1.1.5** Peralihan Hak Atas Tanah Menurut Kecamatan di Kabupaten Sanggau, 2019  
**Table 1.1.5** *Changed of Landing Rights by Subdistrict in Sanggau Regency, 2019*

No.	Kecamatan/ Subdistrict	Jual/Beli Sell/Buy	Hibah/ Grant	Waris/ Bequest	Tukar Menukar/ Exchange
(1)	(2)	(3)	(4)	(5)	(6)
1.	Toba <sup>1</sup>	3	-	1	-
2.	Meliau	18	-	4	-
3.	Kapuas	175	10	46	-
4.	Mukok	10	-	2	-
5.	Jangkang	1	-	-	-
6.	Bonti	6	-	3	-
7.	Parindu	60	15	25	-
8.	Tayan Hilir	35	1	8	-
9.	Balai	9	1	3	-
10.	Tayan Hulu	68	2	7	-
11.	Kembayan	14	-	15	-
12.	Beduai	1	-	-	-
13.	Noyan <sup>1</sup>	-	-	-	-
14.	Sekayam	40	1	4	-
15.	Entikong	1	-	2	-
<b>Jumlah / Total</b>		<b>441</b>	<b>30</b>	<b>120</b>	<b>-</b>

Lanjutan Tabel/ Continued Table 1.1.5

No.	Kecamatan/ Subdistrict	Merger/ Merger	Lelang/ Auction	Wakaf/ Donation	Jumlah/ Total
(1)	(2)	(7)	(8)	(9)	(10)
1.	T o b a <sup>1</sup>	...	...	...	...
2.	M e l i a u	...	...	...	...
3.	K a p u a s	...	...	...	...
4.	M u k o k	...	...	...	...
5.	J a n g k a n g	...	...	...	...
6.	B o n t i	...	...	...	...
7.	P a r i n d u	...	...	...	...
8.	T a y a n H i l i r	...	...	...	...
9.	B a l a i	...	...	...	...
10.	T a y a n H u l u	...	...	...	...
11.	K e m b a y a n	...	...	...	...
12.	B e d u a i	...	...	...	...
13.	N o y a n <sup>1</sup>	...	...	...	...
14.	S e k a y a m	...	...	...	...
15.	E n t i k o n g	...	...	...	...
<b>Jumlah / Total</b>		...	<b>1</b>	...	...

Sumber : Badan Pertanahan Nasional Kabupaten Sanggau/  
Source : National Land Agency of Sanggau Regency

## 1.2 KEADAAN IKLIM CLIMATE CONDITION

**Tabel 1.2.1** Pengamatan Unsur Iklim Menurut Bulan di Stasiun Klimatologi Mempawah, 2019  
*Table 1.2.1 Observation of Climate Elements By Months at Mempawah Climatology Station, 2019*

Bulan Month	Suhu/Temperature (°C)			Kelembaban/Humidity (%)		
	Minimum	Rata-rata Average	Maksimum Maximum	Minimum	Rata-rata Average	Maksimum Maximum
(1)	(2)	(3)	(4)	(5)	(6)	(7)
Januari/January	...	...	...	...	...	...
Februari/February	...	...	...	...	...	...
Maret/March	...	...	...	...	...	...
April/April	...	...	...	...	...	...
Mei/May	...	...	...	...	...	...
Juni/June	...	...	...	...	...	...
Juli/July	...	...	...	...	...	...
Agustus/August	...	...	...	...	...	...
September/September	...	...	...	...	...	...
Oktober/October	...	...	...	...	...	...
November/November	...	...	...	...	...	...
Desember/December	...	...	...	...	...	...

LANJUTAN TABEL/CONTINUED TABLE 1.2.1

Bulan Month	Kecepatan Angin (m/det) Wind Velocity (m/sec)			Tekanan Udara/Atmospheric Pressure (mb)		
	Minimum	Rata-rata Average	Maksimum Maximum	Minimum	Rata-rata Average	Maksimum Maximum
(1)	(8)	(9)	(10)	(11)	(12)	(13)
Januari/January	...	...	...	...	...	...
Februari/February	...	...	...	...	...	...
Maret/March	...	...	...	...	...	...
April/April	...	...	...	...	...	...
Mei/May	...	...	...	...	...	...
Juni/June	...	...	...	...	...	...
Juli/July	...	...	...	...	...	...
Agustus/August	...	...	...	...	...	...
September/September	...	...	...	...	...	...
Oktober/October	...	...	...	...	...	...
November/November	...	...	...	...	...	...
Desember/December	...	...	...	...	...	...

Lanjutan Tabel/*Continued Table 1.2.1*

<b>Bulan Month</b>	<b>Jumlah Curah Hujan Number of Precipitation (mm)</b>	<b>Jumlah Hari Hujan (hari) Number of Rainy Days (day)</b>	<b>Penyinaran Matahari Duration of Sunshine (%)</b>
(1)	(14)	(15)	(16)
Januari/ <i>January</i>	346 mm/bulan	21 hari/bulan	...
Februari/ <i>February</i>	339 mm/bulan	16 hari/bulan	...
Maret/ <i>March</i>	194 mm/bulan	12 hari/bulan	...
April/ <i>April</i>	292 mm/bulan	17 hari/bulan	...
Mei/ <i>May</i>	138 mm/bulan	11 hari/bulan	...
Juni/ <i>June</i>	246 mm/bulan	12 hari/bulan	...
Juli/ <i>July</i>	197 mm/bulan	9 hari/bulan	...
Agustus/ <i>August</i>	89 mm/bulan	6 hari/bulan	...
September/ <i>September</i>	89 mm/bulan	6 hari/bulan	...
Oktober/ <i>October</i>	260 mm/bulan	17 hari/bulan	...
November/ <i>November</i>	252 mm/bulan	16 hari/bulan	...
Desember/ <i>December</i>	493 mm/bulan	22 hari/bulan	...

Sumber : BMKG - Stasiun Klimatologi Mempawah/  
 Source : BMKG - Mempawah Climatology Station



**Tabel 1.2.2** Jumlah Curah Hujan di Kabupaten Sanggau Menurut Kecamatan dan Bulan (mm), 2019  
**Table** Number of Rainfall at Sanggau Regency (mm) by Subdistrict and Month (mm), 2019

Kecamatan/ Subdistrict	Bulan / Month					
	Januari/ January	Februari/ February	Maret/ March	April/ April	Mei/ May	Juni/ June
(1)	(2)	(3)	(4)	(5)	(6)	(7)
1. Toba <sup>1</sup>	-	-	-	-	-	-
2. Meliau	1431	833	426	703	222	436
3. Kapuas	362	218	300	385	109	259
4. Mukok	110	84	63	80	24	68
5. Jangkang	314	427	120	124	76	376
6. Bonti	234	325	96	263	222	218
7. Parindu	264	297	147	340	182	264
8. Tayan Hilir	324	368	197	220	151	305
9. Balai	321	263	308	249	145	182
10. Tayan Hulu	348	365	133	324	235	201
11. Kembayan	258	406	133	413	121	295
12. Beduai	235	347	124	350	85	326
13. Noyan <sup>1</sup>	-	-	-	-	-	-
14. Sekayam	115	200	213	151	57	129
15. Entikong	184	270	257	192	166	136
<b>Rata-rata/ Average</b>	<b>346</b>	<b>339</b>	<b>194</b>	<b>292</b>	<b>138</b>	<b>246</b>

Lanjutan Tabel/ *Continued Table 1.2.2*

Kecamatan/ Subdistrict	Bulan / Month					
	Juli/ July	Agustus/ August	September/ September	Oktober/ October	November/ November	Desember/ December
(1)	(8)	(9)	(10)	(11)	(12)	(13)
1. Toba <sup>1</sup>	-	-	-	-	-	-
2. Meliau	112	24	70	590	517	911
3. Kapuas	102	210	101	185	309	540
4. Mukok	46	40	44	82	80	110
5. Jangkang	72	86	111	123	132	456
6. Bonti	176	39	31	181	189	285
7. Parindu	324	40	81	334	200	446
8. Tayan Hilir	492	88	201	429	231	544
9. Balai	223	82	96	267	203	698
10. Tayan Hulu	236	73	78	271	281	443
11. Kembayan	179	148	117	110	235	677
12. Beduai	268	146	72	138	241	393
13. Noyan <sup>1</sup>	-	-	-	-	-	-
14. Sekayam	164	104	52	215	396	402
15. Entikong	172	78	104	461	267	505
<b>Rata-rata/ Average</b>	<b>197</b>	<b>89</b>	<b>89</b>	<b>260</b>	<b>252</b>	<b>493</b>

Catatan/Note : 1) Tidak terdapat pos hujan/Rain observation post is not available

Sumber : BMKG - Stasiun Klimatologi Mempawah/

Source : BMKG - Mempawah Climatology Station

**Tabel 1.2.3** Jumlah Hari Hujan di Kabupaten Sanggau Menurut Kecamatan dan Bulan (Hari), 2019  
**Table** *Number of Raindays at Sanggau Regency by Subdistrict and Month (Days), 2019*

Kecamatan/ Subdistrict	Bulan / Month					
	Januari/ January	Februari/ February	Maret/ March	April/ April	Mei/ May	Juni/ June
(1)	(2)	(3)	(4)	(5)	(6)	(7)
1. Toba <sup>1</sup>	-	-	-	-	-	-
2. Meliau	27	19	10	12	7	11
3. Kapuas	19	17	14	21	11	12
4. Mukok	16	12	11	12	6	9
5. Jangkang	16	14	12	14	11	15
6. Bonti	12	16	6	14	12	12
7. Parindu	18	15	10	12	8	6
8. Tayan Hilir	25	20	19	20	16	18
9. Balai	25	20	19	20	16	18
10. Tayan Hulu	21	14	9	15	14	11
11. Kembayan	23	15	13	18	12	14
12. Beduai	24	16	10	17	15	17
13. Noyan <sup>1</sup>	-	-	-	-	-	-
14. Sekayam	22	15	12	20	8	12
15. Entikong	21	14	12	19	15	10
<b>Rata-rata/ Average</b>	<b>21</b>	<b>16</b>	<b>12</b>	<b>17</b>	<b>11</b>	<b>12</b>

Lanjutan Tabel/ *Continued Table 1.2.3*

Kecamatan/ Subdistrict	Bulan / Month					
	Juli/ July	Agustus/ August	September/ September	Oktober/ October	November/ November	Desember/ December
(1)	(8)	(9)	(10)	(11)	(12)	(13)
1. Toba <sup>1</sup>	-	-	-	-	-	-
2. Meliau	4	1	2	22	23	26
3. Kapuas	8	5	6	16	16	20
4. Mukok	5	4	6	12	11	15
5. Jangkang	9	4	5	13	14	23
6. Bonti	10	0	3	11	11	15
7. Parindu	11	5	6	16	11	17
8. Tayan Hilir	11	4	7	19	16	23
9. Balai	11	8	7	23	18	24
10. Tayan Hulu	10	5	6	15	24	31
11. Kembayan	9	10	8	16	14	25
12. Beduai	9	8	4	20	16	22
13. Noyan <sup>1</sup>	-	-	-	-	-	-
14. Sekayam	8	7	6	13	13	23
15. Entikong	8	8	8	20	15	21
<b>Rata-rata/ Average</b>	<b>9</b>	<b>6</b>	<b>6</b>	<b>17</b>	<b>16</b>	<b>22</b>

Catatan/Note : 1) Tidak terdapat pos hujan/Rain observation post is not available

Sumber : BMKG - Stasiun Klimatologi Mempawah/

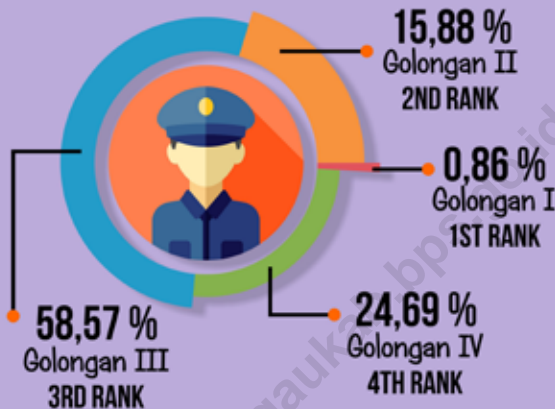
Source : BMKG - Mempawah Climatology Station



# PEMERINTAHAN GOVERNMENT

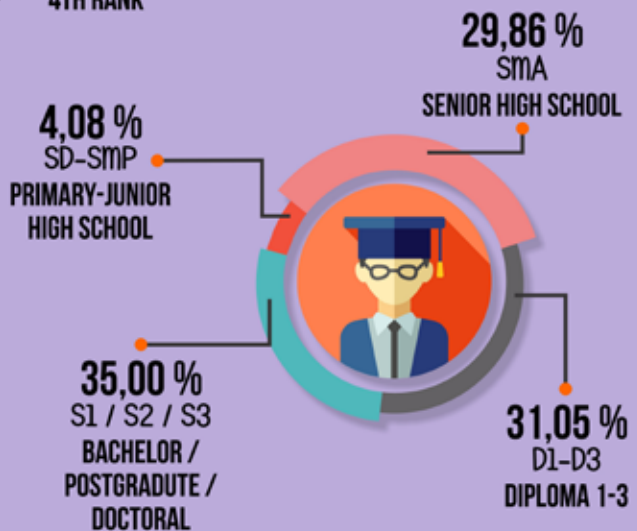
# 2

## Profil Pegawai Negeri Sipil Dibawah Pemda di Kabupaten Sanggau, 2019 PROFILE OF CIVIL SERVANT UNDER LOCAL GOVERNMENT IN SANGGAU REGENCY, 2019



MENURUT TINGKAT  
KEPANGKATAN/GOLONGAN  
BY HIERARCHY

MENURUT TINGKAT  
PENDIDIKAN  
BY EDUCATIONAL LEVEL





**PENJELASAN TEKNIS****TECHNICAL NOTES**

- |  |   |
|--|---|
| <p>1. Anggota Dewan Perwakilan Rakyat Daerah (DPRD) dipilih melalui pemilihan umum (pemilu) dan dilantik dalam masa jabatan lima tahun.</p>  | <p>1. <i>Regional House of Representatives (DPRD) members are elected through a general election and appointed for a five-year membership.</i></p>  |
| <p>2. Susunan pemerintahan daerah Kabupaten Sanggau periode 2014-2019 terdiri dari bupati, wakil bupati, sekretariat daerah, sekretariat DPRD, dinas daerah, lembaga teknis daerah, kecamatan dan desa/kelurahan.</p>                      | <p>2. <i>The government structure of the Sanggau Regency period 2014-2019 consists of regent, vice regent, regional secretariat, the secretariat of Parliament, local agencies, regional technical agencies, subdistricts and villages/wards.</i></p> |
| <p>3. Realisasi Penerimaan dan Pengeluaran Pemerintah Kabupaten adalah realisasi/perhitungan APBD Kabupaten pada tiap tahun anggaran.</p>  | <p>3. <i>Actual revenue and expenditure of District Government is the realization/district budget calculations for every fiscal year.</i></p>   |
| <p>4. Pendapatan Asli Daerah (PAD) adalah pendapatan yang diperoleh daerah yang dipungut berdasarkan peraturan daerah sesuai dengan peraturan perundang-undangan, guna keperluan daerah yang bersangkutan dalam membiayai kegiatannya.</p> | <p>4. <i>Original Local Government Revenue is revenue that withheld based on local regulations in accordance with the legislation, for the purposes of financing their activities.</i></p>  |
| <p>5. Dana Perimbangan adalah dana yang bersumber dari pendapatan APBN yang dialokasikan kepada Daerah untuk mendanai kebutuhan daerah dalam rangka pelaksanaan desentralisasi.</p>  | <p>5. <i>Balanced Budget is the fund coming from the state budget that allocated to regions to fund their needs in the context of decentralization.</i></p>   |
| <p>6. Lain-lain Pendapatan yang Sah</p>  | <p>6. <i>Other Legal Revenue is other income that coming from the</i></p>   |



adalah pendapatan lainnya dari pemerintah pusat dan atau dari instansi pusat, serta dari daerah lainnya.

*central government and or from the central agencies, as well as from other local government.*

<https://sanggaukab.bps.go.id>

**ULASAN**

Kabupaten Sanggau yang merupakan bagian dari Provinsi Kalimantan Barat pada awalnya mempunyai luas wilayah 18.302 km<sup>2</sup> berdasarkan Undang-Undang Nomor 26 tahun 1959 tentang penetapan Undang-Undang Darurat Nomor 3 Tahun 1953 tentang Pembentukan Daerah Tingkat II Kalimantan Barat. (Lembaran Negara Republik Indonesia Nomor 72 Tahun 1959, tambahan Lembaran Negara RI Nomor 820). Sedangkan berdasarkan Undang-Undang Nomor 34 Tahun 2003, tanggal 18 Desember 2003, tentang pembentukan Kabupaten Melawi dan Kabupaten Sekadau di Provinsi Kalimantan Barat, Kabupaten Sanggau pecah menjadi dua, yakni Kabupaten Sanggau dan Kabupaten Sekadau, dengan luas wilayah baru 12.857,70 km<sup>2</sup> atau 8,76% dari luas daerah Provinsi Kalimantan Barat (146.807 km<sup>2</sup>).

Dari kelanjutan Undang-Undang tersebut, maka Kabupaten Sanggau yang sebelumnya dibagi atas 22 kecamatan, setelah pemekaran mempunyai wilayah yang baru dengan 15 kecamatan.

Berdasarkan SK Gubernur Nomor 353 terdapat 226 desa di Kabupaten Sanggau sebelum pemekaran, tahun 1994 bertambah 1 (satu) desa di Kecamatan Kembayan dan pada akhir tahun 1997 bertambah lagi sebanyak 7 (tujuh) desa yang masing-masing pada Kecamatan Meliau 3 desa, Mukok

**DESCRIPTION**

*Sanggau Regency is a part of Kalimantan Barat Province which area was 18.302 square kilometers, based on Regulation Number 26 issued in 1959 to determine Emergency Regulation Number 3 issued in 1953 about forming the second region in this province. While based on Regulation Number 34 issued in 2003, December 18, about forming Melawi and Sekadau Subdistrict in Kalimantan Barat, Sanggau Regency is divided into Sanggau and Sekadau Regencies, with total area now was 12.857,70 square kilometers (8,76% of Kalimantan Barat Province).*

*Through the Regulations, the total administrative areas of Sanggau Regency are divided into 15 subdistricts, while before the separation has 22 subdistricts.*

*According to Governor Decree Number 353, the total villages in Sanggau Regency are 226 villages, added one village in Kembayan Subdistrict on 1994 and 7 villages in Meliau (3 villages), Mukok (2 villages), and Kapuas Subdistrict (2 villages) at the end of 1997. The number of the administrative areas*

2 desa, Kapuas 2 desa, sehingga jumlah desa di Kabupaten Sanggau berjumlah 235 desa dan 6 kelurahan. Sejak tahun 1998 hingga tahun 2003 jumlah desa bertambah jadi 241 desa berdasarkan SK Gubernur. Setelah terjadi pemekaran tahun 2004 jumlah desa di Kabupaten Sanggau berjumlah 165 desa. Berdasarkan Keputusan Bupati Sanggau Nomor 32 Tahun 2004 jumlah desa menjadi 166 desa setelah Desa Penyalimau Jaya pecah menjadi Penyalimau Jaya dan Tapang Dulang di Kecamatan Kapuas.

Pada tahun 2011 berdasarkan Peraturan Daerah Kabupaten Sanggau Nomor 2, 3, dan 4, terjadi pemekaran lagi, yaitu Desa Nanga Biang menjadi Desa Nanga Biang dan Botuh Lintang di Kecamatan Kapuas, Desa Pampang Dua menjadi Desa Pampang Dua dan Melawi Makmur di Kecamatan Meliau, Desa Layak Omang menjadi Desa Layak Omang dan Desa Serambai Jaya di Kecamatan Mukok. Sehingga jumlah desa/ kelurahan sampai akhir tahun 2019 berjumlah 169.

Pada bab II ini dimuat antara lain:

1. Nama ibu kota kecamatan dan jumlah desa pusat pengembangan (desa definitif), serta kelurahan.
2. Banyaknya desa atau kelurahan menurut golongan jumlah penduduk sebagai berikut:
  - a. Desa yang berpenduduk kurang dari 1000 jiwa sebanyak 6 desa yang berada pada Kecamatan Toba, Meliau, Kapuas, dan Parindu.

*at lower level becomes 235 villages and 6 wards. Since 1998 until 2003 the total of villages was added to 241 villages based on Governor Decree. In 2004, after the separation, there are 165 villages. Based on Regent of Sanggau Decree Number 32 issued in 2004, the number of villages at the end of 2005 was 166 villages after Penyalimau Jaya Village divided into Penyalimau Jaya and Tapang Dulang in Kapuas Subdistrict.*

*In 2011, based on Local Regulations Number 2,3, and 4 issued in 2011, the number villages and wards was added 3 villages, after Nanga Biang Village divided into Nanga Biang and Botuh Lintang in Kapuas Subdistrict,Pampang Dua Village divided into Pampang Dua and Melawi Makmur in Meliau Subdistrict,Layak Omang Village divided into Layak Omang and Serambai Jaya in Mukok Subdistrict. At the end of 2019 there are 169 villages and wards.*

*This chapter describe about:*

1. Names of capital city of subdistrict, the number of capital developing villages (definite village), and wards.
2. The number of villages/wards by classification of total population, are as follow:
  - a. There are 6 villages which population less than 1000 persons, located in Toba, Meliau, Kapuas, and Parindu Subdistrict. Village with 1000

Banyaknya desa dengan 1000-1999 penduduk ada 61 desa, dan 2000-2999 ada 58 desa, sedangkan desa yang berpenduduk lebih dari 3000 ada 44 desa.

b. Desa menurut jumlah rumah tangga. Sebagian besar desa memiliki jumlah rumah tangga 300 ke atas, yaitu sebanyak 91,12%, dan desa dengan rumah tangga kurang dari 100 tidak ada.

3. Desa yang berbatasan langsung dengan Sarawak

Kecamatan yang berbatasan langsung dengan Sarawak adalah Kec. Entikong dan Kec. Sekayam. Dilihat dari jumlah desanya ada 7 desa di mana 4 desa kecamatan Entikong dan 3 desa di Kecamatan Sekayam, yaitu Desa Bunggang, Lubuk Sabuk, dan Sungai Tekam.

4. Banyaknya Pegawai Negeri Sipil di bawah Pemerintah Daerah Kabupaten Sanggau

Pegawai Negeri Sipil di bawah Pemerintah Daerah Kabupaten Sanggau tahun 2019 sebanyak 5.120 orang yang terdiri dari 53,01 persen laki-laki dan 46,99 persen perempuan.

5. Banyaknya anggota DPRD Kabupaten Sanggau

Jumlah wakil rakyat yang duduk pada lembaga legislatif, yaitu Dewan Perwakilan Rakyat Daerah (DPRD) sebanyak 40 orang, dengan 33 orang laki-laki dan 7 orang perempuan. Sebagian besar wakil rakyat pada lembaga ini memiliki pendidikan tertinggi D IV / S1 / S2.

– 1999 persons was 61 villages, and 62 villages with 2000-2999 people's population. Meanwhile, there are 40 villages with population more than 3000 persons.

b. Classified by the number of household, most of the villages have 300 or more households in each village (91,12%), and no of households less than 100.

3. Directly adjacent villages with Sarawak

Subdistrict which adjacent directly with Sarawak are Entikong and Sekayam Subdistricts. Seeing on the number of villages, there are 7 villages where 4 villages in Entikong Subdistrict and 3 villages in Sekayam, Bunggang, Lubuk Sabuk, and Sungai Tekam Village.

4. Number of civil servants under Regional Government of Sanggau Regency

Regional Government of Sanggau Regency in 2019 employ 5.120 persons, which 53,01 percent of them are male employees and 46,99 percent are female employees.

5. Number of Parliament Member in Sanggau Regency

Sanggau House of Representatives (DPRD) has 40 members, comprising 33 men and 7 women. Most of the members in these institutions have a bachelor or master degree background.

#### 6. Realisasi pendapatan daerah

Realisasi pendapatan daerah Kabupaten Sanggau pada tahun 2019 sebesar 1.579 milyar rupiah (Tabel 2.4.1), dimana 77,91 persennya berasal dari Dana Perimbangan. Sedangkan Pendapatan Asli Daerah (PAD) memberikan kontribusi sebesar 6,51 persen dari total realisasi pendapatan.

#### 7. Perolehan PAD

Perolehan PAD pada tahun 2019 sebesar 102,82 milyar rupiah. Perolehan ini mengalami penurunan bila dibandingkan dengan tahun 2018 yang jumlahnya sebesar 117,50 milyar rupiah. Sedangkan realisasi pengeluaran rutin Kabupaten Sanggau tahun 2019 mengalami peningkatan sebesar 0,93 persen.

#### 8. Realisasi penerimaan PBB

Realisasi penerimaan PBB pada tahun 2019, baik pada sektor perdesaan maupun sektor perkotaan, mencapai 62,23 persen dari target yang telah ditetapkan.

#### 6. Regional Revenue Realization

*According to the Table 2.4.1, regional revenue of Sanggau Regency in 2019 amounted to 1.579 billion rupiahs. There was about 77,91 percent derived from the Balance Fund. Meanwhile local revenue (PAD) accounted for 6,51 percent of total regional revenue.*

#### 7. Local Revenue Realization

*Local revenue collected in 2019 amounted to 102,82 billion rupiahs. It has decreased when compared to 2018 that amounted to 117,50 billion rupiahs. In the other hand, routine expenditures of Sanggau Regency in 2019 increased by 0,93 percent.*

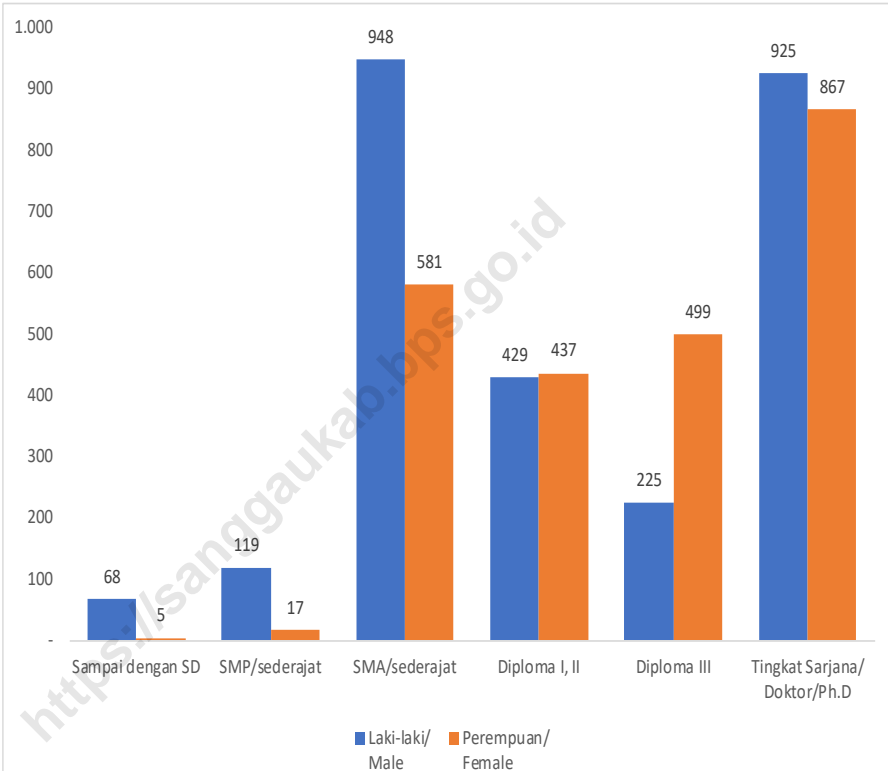
#### 8. Realization of Revenue from Land and Building Tax

*Realization of revenue from land and building tax (PBB) in 2019, both in rural and urban sectors sector, reaching 62,23 percent of the set target.*

**Gambar 2** Pegawai Negeri Sipil di Bawah Pemerintah Daerah Kabupaten Sanggau Menurut Tingkat Pendidikan dan Jenis Kelamin, 2019

**Figures**

**Number of Civil Servants Under the Local Government of Sanggau Regency by Education Level and Sex, 2019**



Sumber : Badan Kepegawaian dan Pengembangan Sumber Daya Manusia Kabupaten Sanggau/  
Source : Civil Service and Human Resource Development Board of Sanggau Regency

## 2.1 WILAYAH ADMINISTRATIF ADMINISTRATIVE AREA

**Tabel** 2.1.1 **Jumlah Desa<sup>1</sup>/Kelurahan Menurut Kecamatan di Kabupaten Sanggau, 2015–2019**  
**Table** 2.1.1 **Number of Villages<sup>1</sup>/Kelurahan by Subdistrict in Sanggau Regency, 2015–2019**

Kecamatan Subdistrict	2015	2016	2017	2018	2019
(1)	(2)	(3)	(4)	(5)	(6)
01. Toba	7	7	7	7	7
02. Meliau	19	19	19	19	19
03. Kapuas	26	26	26	26	26
04. Mukok	9	9	9	9	9
05. Jangkang	11	11	11	11	11
06. Bonti	9	9	9	9	9
07. Parindu	14	14	14	14	14
08. Tayan Hilir	15	15	15	15	15
09. Balai	12	12	12	12	12
10. Tayan Hulu	11	11	11	11	11
11. Kembayan	11	11	11	11	11
12. Beduai	5	5	5	5	5
13. Noyan	5	5	5	5	5
14. Sekayam	10	10	10	10	10
15. Entikong	5	5	5	5	5
<b>Kabupaten Sanggau</b>	<b>169</b>	<b>169</b>	<b>169</b>	<b>169</b>	<b>169</b>

Catatan/Note : <sup>1</sup>Termasuk Unit Permukiman Transmigrasi (UPT)/Include Transmigration Settlement Unit

Sumber : Peraturan Kepala Badan Pusat Statistik Nomor 1 Tahun 2020 Tanggal 5 Februari 2020 tentang Perubahan Atas Peraturan Kepala Badan Pusat Statistik Nomor 3 Tahun 2019 tentang Kode dan Nama Wilayah Kerja Statistik Tahun 2019

Source : Chief Statistician Regulation Number 1/2020, February 5 2020, as a revision of Chief Statistician Regulation Number 3 of 2019 on Code and Name of Regional Level of Data Collection.

**Tabel 2.1.2** Nama Ibukota Kecamatan, Jumlah Desa dan Kelurahan di Kabupaten Sanggau, 2019  
**Name of Subdistrict Capital, Number of Village, and Wards in Sanggau Regency, 2019**

Kecamatan/ Subdistrict	Ibu Kota/ Capital City	Desa Definitif/ Definitive Village	Kelurahan/ Wards	Jumlah/ Total
(1)	(2)	(3)	(4)	(5)
01. T o b a	Teraju	7	-	7
02. M e l i a u	Meliau Hilir	19	-	19
03. K a p u a s	Kapuas	20	6	26
04. M u k o k	Kedukul	9	-	9
05. J a n g k a n g	Balai Sebut	11	-	11
06. B o n t i	Bonti	9	-	9
07. P a r i n d u	Pusat Damai	14	-	14
08. T a y a n H i l i r	Kawat	15	-	15
09. B a l a i H i l i r	Hilir	12	-	12
10. T a y a n H u l u	Sosok	11	-	11
11. K e m b a y a n	Tanjung Merpati	11	-	11
12. B e d u a i	Bereng Berkawat	5	-	5
13. N o y a n	Noyan	5	-	5
14. S e k a y a m	Balai Karangan	10	-	10
15. E n t i k o n g	Entikong	5	-	5
<b>Jumlah/Total</b>		<b>163</b>	<b>6</b>	<b>169</b>

Sumber : Badan Pemberdayaan Masyarakat dan Pemerintahan Desa Kabupaten Sanggau/  
 Source : Society Empowering and Village Administration Board of Sanggau Regency



**Tabel 2.1.3** Banyaknya Desa/Kelurahan, Dusun, dan Rukun Tetangga Menurut Kecamatan di Kabupaten Sanggau, 2019  
**Number of Villages/Wards, Orchards, and Neighborhood Unit by Subdistrict in Sanggau Regency, 2019**

Kecamatan/ Subdistrict	Desa/Kelurahan Villages	Dusun/ Orchards	Rukun Tetangga/ Neighborhood Unit
(1)	(2)	(3)	(4)
01. Toba	7	29	83
02. Meliau	19	82	257
03. Kapuas	26	69	237
04. Mukok	9	50	170
05. Jangkang	11	80	201
06. Bonti	9	53	183
07. Parindu	14	67	272
08. Tayan Hilir	15	88	183
09. Balai	12	71	134
10. Tayan Hulu	11	55	218
11. Kembayan	11	74	203
12. Beduai	5	27	71
13. Noyan	5	30	76
14. Sekayam	10	56	133
15. Entikong	5	34	81
<b>Jumlah/Total</b>	<b>169</b>	<b>865</b>	<b>2 502</b>

Catatan/Note : 1. Menggunakan data tahun 2018/  
 Using 2018 data

Sumber : Badan Pemberdayaan Masyarakat dan Pemerintahan Desa Kabupaten Sanggau/  
 Source : Society Empowering and Village Administration Board of Sanggau Regency

**Tabel 2.1.4** Desa Tertinggal Menurut Kecamatan dan Daerah Kota-Desa di Kabupaten Sanggau, 2018  
*Number of Remaining Villages by Subdistrict and Urban-Rural in Sanggau Regency, 2018*

Kecamatan/ Subdistrict	Maju/ Developed	Berkembang/ Developing	Tertinggal/ Under-developed	Sangat Tertinggal/ Very Under-developed
(1)	(2)	(3)	(4)	(5)
01. Toba	1	-	4	2
02. Meliau	-	6	11	2
03. Kapuas	-	3	13	4
04. Mukok	-	1	6	2
05. Jangkang	-	-	6	5
06. Bonti	-	2	3	4
07. Parindu	1	7	6	-
08. Tayan Hilir	-	4	9	2
09. Balai	-	1	11	-
10. Tayan Hulu	1	4	4	2
11. Kembayan	1	3	6	1
12. Beduai	-	4	1	-
13. Noyan	-	1	3	1
14. Sekayam	1	1	8	-
15. Entikong	1	-	4	-
<b>Jumlah/Total</b>	<b>6</b>	<b>37</b>	<b>95</b>	<b>25</b>

Sumber : Badan Pemberdayaan Masyarakat dan Pemerintahan Desa Kabupaten Sanggau/  
 Source : Society Empowering and Village Administration Board of Sanggau Regency

**Tabel 2.1.5** Banyaknya Desa Menurut Golongan Jumlah Penduduk di Kabupaten Sanggau, 2019  
**Number of Villages by Group of Population in Sanggau Regency, 2019**

Kecamatan/ Subdistrict	< 1 000	1 000 s/d 1 999	2 000 s/d 2 999	>= 3 000	Jumlah/ Total
(1)	(2)	(3)	(4)	(5)	(6)
01. T o b a	1	3	3	-	7
02. M e l i a u	2	8	3	6	19
03. K a p u a s	2	9	7	8	26
04. M u k o k	-	4	3	2	9
05. J a n g k a n g	-	2	6	3	11
06. B o n t i	-	3	3	3	9
07. P a r i n d u	1	2	6	5	14
08. T a y a n H i l i r	-	6	6	3	15
09. B a l a i	-	9	2	1	12
10. T a y a n H u l u	-	5	2	4	11
11. K e m b a y a n	-	4	5	2	11
12. B e d u a i	-	2	3	-	5
13. N o y a n	-	3	1	1	5
14. S e k a y a m	-	-	6	4	10
15. E n t i k o n g	-	1	2	2	5
<b>Jumlah/Total</b>	<b>6</b>	<b>61</b>	<b>58</b>	<b>44</b>	<b>169</b>

Catatan/Note : 1) Ditentukan berdasarkan hasil proyeksi Penduduk Indonesia (Pertengahan tahun/Juni) / Based on the result of Indonesia Population Projection (mid year/June)

Sumber : Badan Pusat Statistik Kabupaten Sanggau/  
 Source : Statistics of Sanggau Regency

**Tabel 2.1.6** Banyaknya Desa Menurut Jumlah Rumah Tangga dan Kecamatan di Kabupaten Sanggau, 2019  
**Number of Villages by Number of Household and Subdistrict in Sanggau Regency, 2019**

Kecamatan/ Subdistrict	< 100	100 s/d 199	200 s/d 299	>= 300	Jumlah/ Total
(1)	(2)	(3)	(4)	(5)	(6)
01. T o b a	-	-	2	5	7
02. M e l i a u	-	2	2	15	19
03. K a p u a s	-	2	1	23	26
04. M u k o k	-	-	2	7	9
05. J a n g k a n g	-	-	-	11	11
06. B o n t i	-	-	1	8	9
07. P a r i n d u	-	-	1	13	14
08. T a y a n H i l i r	-	-	1	14	15
09. B a l a i	-	-	-	12	12
10. T a y a n H u l u	-	-	-	11	11
11. K e m b a y a n	-	-	-	11	11
12. B e d u a i	-	-	-	5	5
13. N o y a n	-	-	-	5	5
14. S e k a y a m	-	-	-	10	10
15. E n t i k o n g	-	-	1	4	5
<b>Jumlah/Total</b>	<b>-</b>	<b>4</b>	<b>11</b>	<b>154</b>	<b>169</b>

Catatan/Note : 1) Ditentukan berdasarkan hasil proyeksi Penduduk Indonesia (Pertengahan tahun/Juni) / Based on the result of Indonesia Population Projection (mid year/June)

Sumber : Badan Pusat Statistik Kabupaten Sanggau/  
 Source : Statistics of Sanggau Regency

**Tabel 2.1.7** Desa di Kabupaten Sanggau yang Berbatasan Langsung Dengan Sarawak (Malaysia) Dirinci Menurut Luas Wilayah, Rumah Tangga dan Penduduk, 2019  
**Direct Adjacent Villages with Sarawak (Malaysia) in Sanggau Regency by Region Area, Household, and Population, 2019**

Desa/ Villages	Luas/ Area (Km)	Rumah Tangga/ Household <sup>1</sup>	Penduduk / Population <sup>1</sup>		
			Laki-laki/ Male	Perempuan / Female	Jumlah/ Total
(1)	(2)	(3)	(4)	(5)	(6)
01. Entikong	110,98	2 220	5 024	4 469	9 493
02. Pala Pasang	84,02	237	530	493	1 023
03. Suruh Tembawang	148,82	718	1 747	1 575	3 322
04. Semanget	62,54	660	1 377	1 298	2 675
05. Bunggang	79,98	716	1 548	1 479	3 027
06. Lubuk Sabuk	103,29	748	1 680	1 418	3 098
07. Sei Tekam	96,70	570	1 376	1 220	2 596

Catatan/Note : 1) Ditentukan berdasarkan hasil proyeksi Penduduk Indonesia (Pertengahan tahun/Juni) / Based on the result of Indonesia Population Projection (mid year/June)

Sumber : Badan Pusat Statistik Kabupaten Sanggau/  
 Source : Statistics of Sanggau Regency

## 2.2 DEWAN PERWAKILAN RAKYAT DAERAH REGIONAL HOUSE OF REPRESENTATIVE

**Tabel 2.2.1** Jumlah Anggota Dewan Perwakilan Rakyat Daerah Menurut Partai Politik dan Jenis Kelamin di Kabupaten Sanggau, Periode 2019-2024  
*Number of Regional House of Representatives's Members by Political Parties and Sex in Sanggau Regency, 2019-2024 Periods*

Partai Politik <i>Political Parties</i>	Laki-laki <i>Male</i>	Perempuan <i>Female</i>	Jumlah <i>Total</i>
(1)	(2)	(3)	(4)
01. Fraksi PDI-P	6	1	7
02. Fraksi GOLKAR	4	2	6
03. Fraksi Hanura	5	0	5
04. Fraksi Partai Demokrat	5	0	5
05. Fraksi Nasdem	4	0	4
06. Fraksi PKB	4	0	4
07. Fraksi Gerakan Solidaritas	1	3	4
08. Fraksi Amanat Persatuan	4	1	5
<b>Kabupaten Sanggau</b>	<b>33</b>	<b>7</b>	<b>40</b>

Sumber : Dewan Perwakilan Rakyat Daerah Kabupaten Sanggau/  
Source *Regional Parliaments of Sanggau Regency*

**Tabel** 2.2.2 **Nama-Nama Ketua DPRD Yang Pernah/Masih Menjabat di Kabupaten Sanggau**  
**Table** **Names of Last and Current Chairman of Sanggau House of Representative**

No.	Nama-nama Ketua DPRD/ Names of Chairman	Periode/ Periods
(1)	(2)	(3)
1.	OTENG SUKARNA	1977 – 1982
2.	LACHMUDDIN	1982 – 1987
3.	LACHMUDDIN	1987 – 1992
4.	Drs. HERRY HARJANA	1992 – 1997
5.	SJAFEI USMAN	1997 – 1999
6.	DONATUS DJAMAN	1999 – 2007
7.	KRISANTUS KURNIAWAN, Sip, Msi	2007 – 2008
8.	ANDREAS NYAS, S.Ag	2009 – 2014
9.	JUMADI, S.Sos	2014 – 2019
10.	JUMADI, S.Sos	2019– 2024

Sumber : Dewan Perwakilan Rakyat Daerah Kabupaten Sanggau/  
 Source : *Regional Parliaments of Sanggau Regency*

**Tabel 2.2.3** Jumlah Anggota Dewan Perwakilan Rakyat Kabupaten Sanggau Menurut Fraksi Politik dan Pendidikan, Periode 2019-2024  
**Number of Parliament Member in Sanggau Regency by Political Faction and Education, 2019-2024 Periods**

Fraksi Politik/ Political Faction	SMA/ Senior High School	DI/DII/DIII/ Diploma	D-IV/S1/S2 Degree or More
(1)	(2)	(3)	(4)
01. Fraksi PDI-P	2	0	5
02. Fraksi GOLKAR	4	0	2
03. Fraksi Hanura	1	0	4
04. Fraksi Partai Demokrat	0	0	5
05. Fraksi Nasdem	1	0	3
06. Fraksi PKB	1	0	3
07. Fraksi Gerakan Solidaritas	1	1	2
08. Fraksi Amanat Persatuan	4	0	1
<b>Jumlah/Total</b>	<b>14</b>	<b>1</b>	<b>25</b>

Sumber : Dewan Perwakilan Rakyat Daerah Kabupaten Sanggau/  
 Source : Regional Parliaments of Sanggau Regency



**Tabel 2.2.4** Jumlah Produk DPRD Kabupaten Sanggau Menurut Jenis Produk, 2010-2019  
**Number of DPRD Products by Type of Product, 2010-2019**

Tahun/ Year	SK Pimpinan/ Leadership Decree	Keputusan/ Decisions	Peraturan Daerah/ Regional Regulation	Peraturan Daerah Inisiatif (Prakarsa) DPRD/ Regional Regulation of DPRD Initiative
(1)	(2)	(3)	(4)	(5)
2010	9	9	8	-
2011	10	12	11	-
2012	13	14	14	3
2013	28	14	11	3
2014	8	16	13	2
2015	8	10	14	3
2016	9	8	11	-
2017	16	11	12	1
2018	13	12	9	4
<b>2019</b>	<b>9</b>	<b>16</b>	<b>14</b>	<b>4</b>

Sumber : Dewan Perwakilan Rakyat Daerah Kabupaten Sanggau/  
 Source : Regional Parliaments of Sanggau Regency

## 2.3 SUMBER DAYA MANUSIA HUMAN RESOURCES

**Tabel 2.3.1** Jumlah Pegawai Negeri Sipil<sup>1</sup> Menurut Jabatan dan Jenis Kelamin di Kabupaten Sanggau, Desember 2018 dan Desember 2019  
*Number of Civil Servants<sup>1</sup> by Occupation and Sex in Sanggau Regency, December 2018 dan December 2019*

Jabatan <i>Occupation</i>	2018		Jumlah <i>Total</i>
	Laki-laki <i>Male</i>	Perempuan <i>Female</i>	
(1)	(2)	(3)	(4)
<b>Fungsional Tertentu</b> <i>Specific Functional</i>	...	...	3 414
<b>Fungsional Umum</b> <i>Staf General Functional</i>	...	...	1 104
<b>Struktural/Structural</b>	493	157	650
Eselon V/5th Echelon	6	1	7
Eselon IV/4th Echelon	347	136	483
Eselon III/3rd Echelon	119	18	137
Eselon II/2nd Echelon	21	2	23
Eselon I/1st Echelon	-	-	-
<b>Jumlah/Total</b>	<b>2 794</b>	<b>2 374</b>	<b>5 168</b>

Lanjutan Tabel/Continued Table 2.3.1

Jabatan Occupation	2019		Jumlah Total
	Laki-laki Male	Perempuan Female	
(1)	(5)	(6)	(7)
<b>Fungsional Tertentu</b> <i>Specific Functional</i>	1 459	1 879	3 338
<b>Fungsional Umum</b> <i>Staf General Functional</i>	838	381	1 219
<b>Struktural/Structural</b>	417	146	563
Eselon V/5th Echelon	6	1	7
Eselon IV/4th Echelon	285	126	411
Eselon III/3rd Echelon	97	18	115
Eselon II/2nd Echelon	29	1	30
Eselon I/1st Echelon	-	-	-
<b>Jumlah/Total</b>	<b>2 714</b>	<b>2 406</b>	<b>5 120</b>

Catatan/Note : <sup>1</sup>Pegawai Negeri Sipil Di bawah Pemerintah Daerah/Civil Servants under Local Government

Sumber : Badan Kepegawaian dan Pengembangan Sumber Daya Manusia Kabupaten Sanggau / Civil Service and Human Resource Development Board of Sanggau Regency

**Tabel 2.3.2** Jumlah Pegawai Negeri Sipil<sup>1</sup> Menurut Tingkat Pendidikan dan Jenis Kelamin di Kabupaten Sanggau, Desember 2018 dan Desember 2019  
**Number of Civil Servants<sup>1</sup> by Educational Level and Sex in Sanggau Regency, December 2018 and December 2019**

Tingkat Pendidikan <i>Educational Level</i>	2018		Jumlah <i>Total</i>
	Laki-laki <i>Male</i>	Perempuan <i>Female</i>	
(1)	(2)	(3)	(4)
Sampai dengan SD <i>Up to Primary School</i>	70	5	75
SMP/Sederajat <i>General Vocational Junior High School</i>	126	19	145
SMA/Sederajat <i>General/Vocational Senior High School</i>	1 045	644	1 689
Diploma I, II/Akta I, II <i>Diploma I, II/Akta I, II</i>	494	489	983
Diploma III/Akta III/Sarjana Muda <i>Diploma III/Akta III/Bachelor</i>	223	476	699
Tingkat Sarjana/Doktor/Ph.D <i>University Graduates</i>	836	741	1 577
<b>Jumlah/Total</b>	<b>2 794</b>	<b>2 374</b>	<b>5 168</b>

Lanjutan Tabel/Continued Table 2.3.2

Tingkat Pendidikan <i>Educational Level</i>	2019		Jumlah <i>Total</i>
	Laki-laki <i>Male</i>	Perempuan <i>Female</i>	
(1)	(2)	(3)	(4)
Sampai dengan SD <i>Up to Primary School</i>	68	5	73
SMP/Sederajat <i>General Vocational Junior High School</i>	119	17	136
SMA/Sederajat <i>General/Vocational Senior High School</i>	948	581	1 529
Diploma I, II/Akta I, II <i>Diploma I, II/Akta I, II</i>	429	437	866
Diploma III/Akta III/Sarjana Muda <i>Diploma III/Akta III/Bachelor</i>	225	499	724
Tingkat Sarjana/Doktor/Ph.D <i>University Graduates</i>	925	867	1 792
<b>Jumlah/Total</b>	<b>2 714</b>	<b>2 406</b>	<b>5 120</b>

Catatan/Note : <sup>1</sup>Pegawai Negeri Sipil Di bawah Pemerintah Daerah/*Civil Servants under Local Government*  
 Sumber : Badan Kepegawaian dan Pengembangan Sumber Daya Manusia Kabupaten Sanggau/  
 Source : Civil Service and Human Resource Development Board of Sanggau Regency

**Tabel 2.3.3** Jumlah Pegawai Negeri Sipil<sup>1</sup> Menurut Tingkat Kepangkatan dan Jenis Kelamin di Kabupaten Sanggau, Desember 2018 dan Desember 2019  
**Number of Civil Servants<sup>1</sup> by Hierarchy and Sex in Sanggau Regency, December 2018 and December 2019**

Pangkat/Golongan/Ruang Hierarchy	2018		Jumlah Total
	Laki-laki Male	Perempuan Female	
(1)	(2)	(3)	(4)
1. I/A (Juru Muda)	2	0	2
2. I/B (Juru Muda Tingkat I)	7	1	8
3. I/C (Juru)	20	3	23
4. I/D (Juru Tingkat I)	13	0	13
<b>Golongan I/Range I</b>	<b>42</b>	<b>4</b>	<b>46</b>
5. II/A (Pengatur Muda)	108	41	149
6. II/B (Pengatur Muda Tingkat I)	91	26	117
7. II/C (Pengatur)	171	135	306
8. II/D (Pengatur Tingkat I)	178	111	289
<b>Golongan II/Range II</b>	<b>548</b>	<b>313</b>	<b>861</b>
9. III/A (Penata Muda)	265	395	660
10. III/B (Penata Muda Tingkat I)	437	515	952
11. III/C (Penata)	279	252	531
12. III/D (Penata Tingkat I)	437	277	714
<b>Golongan III/Range III</b>	<b>1 418</b>	<b>1 439</b>	<b>2 857</b>
13. IV/A (Pembina)	719	610	1 329
14. IV/B (Pembina Tingkat I)	51	6	57
15. IV/C (Pembina Utama Muda)	15	2	17
16. IV/D (Pembina Utama Madya)	1	0	1
17. IV/E (Pembina Utama)	0	0	-
<b>Golongan IV/Range IV</b>	<b>786</b>	<b>618</b>	<b>1 404</b>
<b>Jumlah/Total</b>	<b>2 794</b>	<b>2 374</b>	<b>5 168</b>

Lanjutan Tabel/Continued Table 2.3.3

Pangkat/Golongan/Ruang Hierarchy	2019		
	Laki-laki Male	Perempuan Female	Jumlah Total
(1)	(5)	(6)	(7)
1. I/A (Juru Muda)	2	0	2
2. I/B (Juru Muda Tingkat I)	6	1	7
3. I/C (Juru)	8	3	11
4. I/D (Juru Tingkat I)	24	0	24
<b>Golongan I/Range I</b>	<b>40</b>	<b>4</b>	<b>44</b>
5. II/A (Pengatur Muda)	82	28	110
6. II/B (Pengatur Muda Tingkat I)	87	24	111
7. II/C (Pengatur)	137	142	279
8. II/D (Pengatur Tingkat I)	209	104	313
<b>Golongan II/Range II</b>	<b>515</b>	<b>298</b>	<b>813</b>
9. III/A (Penata Muda)	324	448	772
10. III/B (Penata Muda Tingkat I)	434	529	963
11. III/C (Penata)	277	282	559
12. III/D (Penata Tingkat I)	424	281	705
<b>Golongan III/Range III</b>	<b>1 459</b>	<b>1 540</b>	<b>2 999</b>
13. IV/A (Pembina)	625	550	1 175
14. IV/B (Pembina Tingkat I)	56	13	69
15. IV/C (Pembina Utama Muda)	19	1	20
16. IV/D (Pembina Utama Madya)	0	0	-
17. IV/E (Pembina Utama)	0	0	-
<b>Golongan IV/Range IV</b>	<b>700</b>	<b>564</b>	<b>1 264</b>
<b>Jumlah/Total</b>	<b>2 714</b>	<b>2 406</b>	<b>5 120</b>

Catatan/Note : \*Pegawai Negeri Sipil di bawah Pemerintah Daerah

Sumber : Badan Kepegawaian dan Pengembangan Sumber Daya Manusia Kabupaten Sanggau/

Source : Civil Service and Human Resource Development Board of Sanggau Regency

**Tabel 2.3.4 Jumlah Pegawai Negeri Sipil Dibawah Instansi Vertikal di Kabupaten Sanggau Menurut Instansi dan Golongan, 2019**  
**Number of Civil Servants under the Vertical Institution at Sanggau Regency by Institution and Sex, 2019**

Instansi / Institution	Golongan / Hierarchy								Jumlah/ Total
	I		II		III		IV		
	LK	PR	LK	PR	LK	PR	LK	PR	
(1)	(2)	(3)	(4)	(5)	(6)	(7)	(8)	(9)	(10)
01.Badan Pertanahan Nasional	1	-	5	1	13	6	1	-	27
02.Badan Pusat Statistik	-	-	2	-	15	4	1	-	22
03.Kementrian Agama	1	-	15	3	97	86	18	16	236
04.Kejaksaan Negeri	-	-	6	-	15	4	1	-	26
05.Lembaga Pemasarakatan	-	-	30	3	14	3	1	-	51
06.Pengadilan Agama	-	-	-	2	14	2	1	-	19
07.Pengadilan Negeri	-	-	2	-	16	8	2	-	28
08.KPP Pratama	-	-	60	6	14	-	-	-	80
09.Imigrasi Sanggau <sup>1</sup>	-	-	13	2	13	2	1	-	31
10.Imigrasi Entikong	-	-	21	6	27	6	1	-	61
11.Komisi Pemilihan Umum	-	-	4	2	6	4	1	-	17
12.KP Perbendaharaan Negara	-	-	6	-	6	1	1	-	14
13.Rumah Penyimpanan Benda Sitaan Negara	-	-	6	-	3	1	-	-	10
14.Badan Narkotika Nasional	-	-	2	-	3	1	-	-	6
15.Stasiun Karantina, Pengendalian Mutu dan Keamanan Hasil Perikanan Kelas I Entikong	-	-	8	2	14	5	2	-	31
16.Stasiun karantina Pertanian Kelas I Entikong <sup>1</sup>	-	-	13	-	13	3	-	-	29
<b>Jumlah / Total</b>	<b>2</b>	<b>-</b>	<b>193</b>	<b>27</b>	<b>283</b>	<b>136</b>	<b>31</b>	<b>16</b>	<b>688</b>

Catatan/Note: <sup>1</sup> Menggunakan data tahun 2018 / Using 2018 data

Sumber : Seluruh Instansi Vertikal di Kabupaten Sanggau/

Source All Vertical Institution at Sanggau Regency



**Tabel 2.3.5** Jumlah Anggota Kepolisian Resor Sanggau Menurut Jenis Kelamin dan Golongan, 2019  
*Number of Police by Hierarchy and Sex in Sanggau Regency, 2019*

Tingkat Kepangkatan/ Hierarchy	Laki-laki/ Male	Perempuan/ Female	Jumlah/ Total
(1)	(2)	(3)	(4)
01. Golongan I	-	-	-
02. Golongan II	533	18	551
03. Golongan III	73	3	76
04. Golongan IV	4	-	4
<b>Jumlah / Total</b>	<b>610</b>	<b>21</b>	<b>631</b>

Sumber : POLRES Sanggau/  
 Source : Sanggau Police Resort

**Tabel 2.3.6 Jumlah Pegawai BUMN/BUMD Menurut Jenis Kelamin di Kabupaten Sanggau, 2019**  
**Number of Employee by Institution and Sex in Sanggau Regency, 2019**

Instansi / Institution	Laki-laki/ Male	Perempuan/ Female	Jumlah/ Total
(1)	(2)	(3)	(4)
01. PT. Pos Indonesia	28	7	35
02. PT. Telkom	7	0	7
03. Perum Pegadaian <sup>1</sup>	14	5	19
04. PT. Bank Rakyat Indonesia <sup>1</sup>	186	66	252
05. PT. Bank Rakyat Indonesia Syariah	8	2	10
06. PT. BPD Kalbar Cabang Sanggau	61	12	73
07. PT. BPD Kalbar Cabang Balai Karangan	47	4	51
08. PT. Bank Negara Indonesia Cabang Sanggau	12	4	16
09. PT. Bank Negara Indonesia Cabang Parindu	8	3	11
10. PT. Bank Negara Indonesia Cabang Balai Karangan	7	2	9
11. PT. Bank Negara Indonesia Cabang Sosok	9	0	9
12. PT. Bank Mandiri	20	8	28
13. PT. Bank Mandiri Syariah	12	6	18
14. PT. PLN	81	7	88
15. PDAM	52	9	61
<b>Jumlah/ Total</b>	<b>552</b>	<b>135</b>	<b>687</b>

Catatan/Note: <sup>1</sup> Menggunakan data tahun 2018 / Using 2018 data

Sumber : Seluruh BUMN/BUMD di Kabupaten Sanggau/

Source : All Stated Owned and Regional Owned Enterprises at Sanggau Regency

**Tabel 2.3.7 Jumlah Pegawai Negeri Sipil Dibawah Pemda Kabupaten Sanggau Menurut Instansi dan Golongan, 2018-2019**  
**Number of Civil Servants under the Local Government of Sanggau Regency by Institution and Rank, 2018-2019**

Instansi / Institution	2018				Jumlah/ Total
	I	II	III	IV	
(1)	(2)	(3)	(4)	(5)	(6)
01. Sekretariat Daerah	2	41	73	18	134
02. Sekretariat DPRD	1	8	16	4	29
03. Inspektorat	-	8	18	7	33
04. Dinas Pendidikan dan Kebudayaan	10	264	1 423	1 234	2 931
05. Dinas Kesehatan	-	161	476	15	652
06. Dinas Bina Marga dan Sumber Daya Air	-	14	26	6	46
07. Dinas Perumahan, Cipta Karya, Tata Ruang dan Pertanahan	-	7	21	3	31
08. Dinas Sosial, Pemberdayaan Perempuan, Perlindungan Anak	1	4	31	4	40
09. Dinas Tenaga Kerja dan Transmigrasi	-	4	16	4	24
10. Dinas Ketahanan Pangan, Tanaman Pangan, Holtikultura dan Perikanan	1	46	96	8	151
11. Dinas Lingkungan Hidup	11	13	10	4	38
12. Dinas Kependudukan dan Pencatatan Sipil	-	6	15	3	24
13. Dinas Pemberdayaan Masyarakat dan Pemerintahan Desa	-	12	19	2	33
14. Dinas Perhubungan	-	11	12	5	28
15. Dinas Komunikasi dan Informatika	-	7	12	6	25
16. Dinas Perindustrian, Perdagangan, Koperasi dan Usaha Mikro	1	13	30	5	49

Lanjutan Tabel/ *Continued Table 2.3.7*

Instansi / <i>Institution</i>	2018				Jumlah/ <i>Total</i>
	Golongan / <i>Hierarchy</i>				
(1)	I	II	III	IV	(6)
(2)	(3)	(4)	(5)	(6)	(6)
17. Dinas Penanaman Modal dan Pelayanan Terpadu	-	4	20	4	28
18. Dinas Pemuda, Olahraga dan Pariwisata	1	11	23	5	40
19. Dinas Kearsipan dan Perpustakaan	-	8	13	3	24
20. Dinas Perkebunan dan Peternakan	-	15	25	6	46
21. Badan Perencanaan dan Pembangunan Daerah	-	5	25	5	35
22. Badan Pengelola Keuangan dan Aset Daerah	-	9	32	4	45
23. Badan Kepegawaian dan Pengembangan Sumber Daya Manusia	-	17	35	3	55
24. Badan Pendapatan Daerah	-	12	21	5	38
25. Badan Penanggulangan Bencana Daerah	1	1	13	4	19
26. Satuan Polisi Pamong Praja	5	31	20	3	59
27. Rumah Sakit Umum M. TH. Djaman	3	35	162	7	207
28. Kantor Kesatuan Bangsa, Politik dan LINMAS	-	7	8	1	16
29. Kantor Camat Se-Kab. Sanggau	9	82	139	25	255
30. Kantor Lurah Se-Kab. Sanggau	-	5	27	1	33
<b>Jumlah / <i>Total</i></b>	<b>46</b>	<b>861</b>	<b>2 857</b>	<b>1 404</b>	<b>5 168</b>

Lanjutan Tabel/ Continued Table 2.3.7

Instansi / Institution	2019				Jumlah/ Total
	Golongan / Hierarchy				
(1)	I	II	III	IV	(6)
01. Sekretariat Daerah	2	41	69	18	130
02. Sekretariat DPRD	1	7	-	4	12
03. Inspektorat	-	7	20	7	34
04. Dinas Pendidikan dan Kebudayaan	10	228	1 556	1 094	2 888
05. Dinas Kesehatan	-	173	496	17	686
06. Dinas Bina Marga dan Sumber Daya Air	-	18	29	5	52
07. Dinas Perumahan, Cipta Karya, Tata Ruang dan Pertanahan	-	7	30	2	39
08. Dinas Sosial, Pemberdayaan Perempuan, Perlindungan Anak	1	3	27	4	35
09. Dinas Tenaga Kerja dan Transmigrasi	-	4	19	4	27
10. Dinas Ketahanan Pangan, Tanaman Pangan, Holtikultura dan Perikanan	1	44	101	7	153
11. Dinas Lingkungan Hidup	10	11	11	4	36
12. Dinas Kependudukan dan Pencatatan Sipil	-	7	14	5	26
13. Dinas Pemberdayaan Masyarakat dan Pemerintahan Desa	-	6	17	4	27
14. Dinas Perhubungan	-	15	15	5	35
15. Dinas Komunikasi dan Informatika	-	8	12	5	25
16. Dinas Perindustrian, Perdagangan, Koperasi dan Usaha Mikro	1	5	20	5	31

Lanjutan Tabel/ *Continued Table 2.3.7*

Instansi / <i>Institution</i>	2019				Jumlah/ <i>Total</i>
	Golongan / <i>Hierarchy</i>				
(1)	I (2)	II (3)	III (4)	IV (5)	(6)
17. Dinas Penanaman Modal dan Pelayanan Terpadu	-	4	22	4	30
18. Dinas Pemuda, Olahraga dan Pariwisata	1	8	14	5	28
19. Dinas Kearsipan dan Perpustakaan	-	8	9	3	20
20. Dinas Perkebunan dan Peternakan	-	12	31	6	49
21. Badan Perencanaan dan Pembangunan Daerah	-	5	59	3	67
22. Badan Pengelola Keuangan dan Aset Daerah	-	9	-	4	13
23. Badan Kepegawaian dan Pengembangan Sumber Daya Manusia	-	14	37	5	56
24. Badan Pendapatan Daerah	-	11	24	5	40
25. Badan Penanggulangan Bencana Daerah	-	2	14	5	21
26. Satuan Polisi Pamong Praja	5	34	17	3	59
27. Rumah Sakit Umum M. TH. Djaman	3	39	167	11	220
28. Kantor Kesatuan Bangsa, Politik dan LINMAS	-	4	9	1	14
29. Kantor Camat Se-Kab. Sanggau	9	72	135	18	234
30. Kantor Lurah Se-Kab. Sanggau	-	7	25	1	33
<b>Jumlah / <i>Total</i></b>	<b>44</b>	<b>813</b>	<b>2 999</b>	<b>1 264</b>	<b>5 120</b>

Sumber : Badan Kepegawaian dan Pengembangan Sumber Daya Manusia Kabupaten Sanggau/  
 Source : *Civil Service and Human Resource Development Board of Sanggau Regency*

## 2.4 KEUANGAN PEMERINTAH GOVERNMENT FINANCE

**Tabel 2.4.1** Realisasi Pendapatan Pemerintah Kabupaten Sanggau Menurut Jenis Pendapatan (ribu rupiah), 2016–2019  
**Table 2.4.1** Actual Sanggau Regency Government Revenues by Kind of Revenues (thousand rupiahs), 2016–2019

Jenis Pendapatan/Kind of Revenues	2016	2017
(1)		(3)
<b>1. Pendapatan Asli Daerah (PAD)/Regional Revenue</b>	<b>93 326 584,20</b>	<b>151 917 754,00</b>
1.1 Pajak Daerah/Regional Tax	28 385 368,09	29 809 674,00
1.2 Retribusi Daerah/Regional Retribution	4 457 339,55	5 263 038,00
1.3 Hasil Perusahaan Milik Daerah dan Pengelolaan Kekayaan Daerah yang Dipisahkan/Regional-Owned Company Revenue and Separated Management of Regional Wealth	5 872 397,50	5 766 827,00
1.4 Lain-lain PAD yang Sah/Other Regional Revenue	54 611 479,07	111 078 215,00
<b>2. Dana Perimbangan/Balance Funds</b>	<b>1 057 557 119,31</b>	<b>1 181 375 543,00</b>
2.1 Bagi Hasil Pajak/Tax Sharing Revenue	46 557 547,65	25 362 419,00
2.2 Bagi Hasil Bukan Pajak/Sumber Daya Alam/Non-Tax Sharing Revenue/Natural Resources	11 541 264,67	16 654 442,00
2.3 Dana Alokasi Umum/General Allocation Fund	831 737 641,00	824 217 941,00
2.4 Dana Alokasi Khusus/Special Allocation Fund	167 720 666,00	315 140 741,00
<b>3. Lain-lain Pendapatan yang Sah/Other Revenue</b>	<b>174 934 513,18</b>	<b>191 139 431,00</b>
3.1 Pendapatan Hibah/Grant	0,00	0,00
3.2 Dana Darurat/Emergency Fund	0,00	0,00
3.3 Dana Bagi Hasil Pajak dari Provinsi dan Pemerintah Daerah Lainnya/Tax Sharing Revenue from Provincial and Other Regional Governments	57 796 550,18	52 809 394,00
3.4 Dana Penyesuaian dan Otonomi Daerah/Regional Adjustment and Autonomy Fund	0,00	0,00
3.5 Bantuan Keuangan dari Provinsi atau Pemerintah Daerah Lainnya/Financial Assistance from Provincial or Other Regional Governments	10 158 720,00	0,00
3.6 Lainnya/Others	106 979 243,00	138 330 037,00
<b>Jumlah/Total</b>	<b>1 325 818 216,70</b>	<b>1 524 432 728,00</b>

Lanjutan Tabel/Continued Table 2.4.1

Jenis Pendapatan/Kind of Revenues	2018	2019 <sup>1</sup>
(1)	(4)	(5)
<b>1. Pendapatan Asli Daerah (PAD)/Regional Revenue</b>	<b>117 497 967,60</b>	<b>102 824 503,00</b>
1.1 Pajak Daerah/Regional Tax	51 378 993,54	36 514 725,00
1.2 Retribusi Daerah/Regional Retribution	5 321 370,58	6 996 067,00
1.3 Hasil Perusahaan Milik Daerah dan Pengelolaan Kekayaan Daerah yang Dipisahkan/Regional-Owned Company Revenue and Separated Management of Regional Wealth	6 995 265,55	7 358 167,00
1.4 Lain-lain PAD yang Sah/Other Regional Revenue	53 802 337,93	51 955 544,00
<b>2. Dana Perimbangan/Balance Funds</b>	<b>1 173 265 046,37</b>	<b>1 230 087 539,00</b>
2.1 Bagi Hasil Pajak/Tax Sharing Revenue	37 663 923,70	26 077 364,00
2.2 Bagi Hasil Bukan Pajak/Sumber Daya Alam/Non-Tax Sharing Revenue/Natural Resources	30 894 092,48	39 540 533,00
2.3 Dana Alokasi Umum/General Allocation Fund	824 217 941,00	841 905 919,00
2.4 Dana Alokasi Khusus/Special Allocation Fund	280 489 089,18	322 563 723,00
<b>3. Lain-lain Pendapatan yang Sah/Other Revenue</b>	<b>280 089 665,54</b>	<b>245 949 958,00</b>
3.1 Pendapatan Hibah/Grant	59 684 000,00	0,00
3.2 Dana Darurat/Emergency Fund	0,00	0,00
3.3 Dana Bagi Hasil Pajak dari Provinsi dan Pemerintah Daerah Lainnya/Tax Sharing Revenue from Provincial and Other Regional Governments	77 315 300,54	77 380 133,00
3.4 Dana Penyesuaian dan Otonomi Daerah/Regional Adjustment and Autonomy Fund	0,00	0,00
3.5 Bantuan Keuangan dari Provinsi atau Pemerintah Daerah Lainnya/Financial Assistance from Provincial or Other Regional Governments	0,00	3 211 895,00
3.6 Lainnya/Others	143 090 365,00	165 357 930,00
<b>Jumlah/Total</b>	<b>1 570 852 679,50</b>	<b>1 578 862 000,00</b>

Catatan/Note : <sup>1</sup>Angka sebelum diaudit

Sumber : Badan Pengelola Keuangan dan Aset Daerah Kabupaten Sanggau/

Source : Regional Office of Finance and Asset Management of Sanggau Regency



**Tabel 2.4.2 Realisasi Belanja Pemerintah Kabupaten Sanggau Menurut Jenis Belanja (ribu rupiah), 2016–2019**  
**Actual Sanggau Regency Government Expenditures by Kind of Expenditures (thousand rupiahs), 2016–2019**

Jenis Pendapatan Kind of Revenues	2016	2017
(1)		(2)
<b>1. Belanja Tidak Langsung/Indirect Expenditures</b>	<b>773 539 529,83</b>	<b>774 467 596,68</b>
1.1 Belanja Pegawai/Personnel Expenditures	540 775 685,86	511 080 459,53
1.2 Belanja Bunga/Interest Expenditures	0,00	0,00
1.3 Belanja Subsidi/Subsidies Expenditures	0,00	0,00
1.4 Belanja Hibah/Grant Expenditures	30 435 603,50	35 591 532,99
1.5 Belanja Bantuan Sosial/Social Aid Expenditures	1 225 500,50	1 321 678,00
1.6 Belanja Bagi Hasil/Sharing Fund Expenditure	3 442 053,81	3 269 102,60
1.7 Belanja Bantuan Keuangan/Financial Aids Expenditures	196 905 204,37	223 142 451,56
1.8 Belanja Tidak Terduga/Unpredicted Expenditures	755 481,79	62 372,00
<b>2. Belanja Langsung/Direct Expenditures</b>	<b>691 940 623,86</b>	<b>760 929 269,62</b>
2.1 Belanja Pegawai/Personnel Expenditures	67 426 630,65	82 932 028,31
2.2 Belanja Barang dan Jasa/Goods and Services Expenditures	290 302 144,53	354 914 125,07
2.3 Belanja Modal/Capital Expenditure	334 211 848,68	323 083 116,24
<b>Jumlah/Total</b>	<b>1 465 480 153,69</b>	<b>1 535 396 866,30</b>

Lanjutan Tabel/*Continued Table 2.4.2*

Jenis Pendapatan <i>Kind of Revenues</i>	2018	2019
(1)	(4)	(5)
<b>1. Belanja Tidak Langsung/<i>Indirect Expenditures</i></b>	<b>807 826 485,50</b>	<b>809 731 286,00</b>
1.1 Belanja Pegawai/ <i>Personnel Expenditures</i>	509 358 177,50	515 630 488,00
1.2 Belanja Bunga/ <i>Interest Expenditures</i>	0,00	0,00
1.3 Belanja Subsidi/ <i>Subsidies Expenditures</i>	0,00	0,00
1.4 Belanja Hibah/ <i>Grant Expenditures</i>	71 788 587,61	42 778 200,00
1.5 Belanja Bantuan Sosial/ <i>Social Aid Expenditures</i>	1 239 200,00	4 069 000,00
1.6 Belanja Bagi Hasil/ <i>Sharing Fund Expenditure</i>	3 499 972,20	4 059 248,00
1.7 Belanja Bantuan Keuangan/ <i>Financial Aids Expenditures</i>	221 814 178,97	243 110 051,00
1.8 Belanja Tidak Terduga/ <i>Unpredicted Expenditures</i>	126 369,22	84 299,00
<b>2. Belanja Langsung/<i>Direct Expenditures</i></b>	<b>693 046 103,73</b>	<b>705 113 606,00</b>
2.1 Belanja Pegawai/ <i>Personnel Expenditures</i>	80 927 108,57	78 326 655,00
2.2 Belanja Barang dan Jasa/ <i>Goods and Services Expenditures</i>	346 716 206,67	325 894 274,00
2.3 Belanja Modal/ <i>Capital Expenditure</i>	265 402 788,49	300 892 677,00
<b>Jumlah/<i>Total</i></b>	<b>1 500 872 589,23</b>	<b>1 514 844 892,00</b>

Catatan/Note: <sup>1</sup>Angka sebelum diaudit

Sumber/ : Badan Pengelola Keuangan dan Aset Daerah Kabupaten Sanggau/  
Source Regional Office of Finance and Asset Management of Sanggau Regency

**Tabel 2.4.3** Realisasi Penerimaan PBB pada Sektor Perdesaan di Kabupaten Sanggau, 2018-2019  
**Actual Revenues of Land and Building Taxes in Rural Sector in Sanggau Regency, 2018-2019**

Kecamatan/ Subdistrict	2018		2019	
	Target/ Target	Realisasi/ Realization	Target/ Target	Realisasi/ Realization
(1)	(2)	(3)	(4)	(5)
01. T o b a	71 820 346	55 508 474	73 877 772	44 096 257
02. M e l i a u	322 255 927	206 638 926	329 207 548	200 411 333
03. K a p u a s	433 516 446	303 382 027	437 783 365	301 437 654
04. M u k o k	218 278 182	161 529 338	223 607 059	172 562 368
05. J a n g k a n g	183 670 858	125 358 333	194 281 102	106 198 168
06. B o n t i	132 314 691	66 728 426	131 616 985	72 483 967
07. P a r i n d u	200 475 102	97 393 626	210 884 742	125 813 658
08. T a y a n H i l i r	247 771 431	198 281 956	296 077 907	213 023 415
09. B a l a i	185 784 134	133 077 329	185 672 172	145 016 389
10. T a y a n H u l u	270 319 977	202 167 079	273 695 461	177 875 072
11. K e m b a y a n	194 760 293	148 816 650	201 575 648	151 224 458
12. B e d u a i	54 747 879	49 485 915	56 427 951	56 427 951
13. N o y a n	44 038 233	38 074 767	44 110 676	41 710 950
14. S e k a y a m	253 908 399	177 918 371	252 577 487	188 625 210
15. E n t i k o n g	59 553 106	40 008 840	61 470 167	37 490 591
<b>Jumlah / Total</b>	<b>2 873 215 004</b>	<b>2 004 370 057</b>	<b>2 972 866 042</b>	<b>2 034 397 441</b>

Sumber : Badan Pendapatan Daerah Kabupaten Sanggau/  
 Source Local Revenue Office of Sanggau Regency

**Tabel 2.4.4** Realisasi Penerimaan PBB pada Sektor Perkotaan di Kabupaten Sanggau, 2018-2019  
**Actual Revenues of Land and Building Taxes in Urban Sector in Sanggau Regency, 2018-2019**

Kecamatan/ Subdistrict	2018		2019	
	Target/ Target	Realisasi/ Realization	Target/ Target	Realisasi/ Realization
(1)	(2)	(3)	(4)	(5)
01. T o b a	25 542 548	17 144 291	30 775 810	20 775 035
02. M e l i a u	105 101 139	73 729 672	110 624 860	71 211 882
03. K a p u a s	1 107 098 929	611 643 795	1 120 550 186	614 496 865
04. M u k o k	25 012 831	21 051 873	27 003 731	23 484 867
05. J a n g k a n g	23 485 453	20 796 314	24 754 739	20 378 679
06. B o n t i	11 260 878	8 293 420	11 387 378	6 319 124
07. P a r i n d u	322 929 457	160 305 999	332 796 678	149 249 759
08. T a y a n H i l i r	175 552 436	100 432 037	199 697 249	120 601 784
09. B a l a i	37 769 700	22 127 204	38 869 713	28 658 255
10. T a y a n H u l u	172 861 590	84 945 673	186 797 157	66 963 179
11. K e m b a y a n	132 807 933	109 738 221	136 670 422	104 425 910
12. B e d u a i	45 913 936	34 766 229	47 040 310	32 035 293
13. N o y a n	10 157 705	8 707 240	10 120 823	8 336 898
14. S e k a y a m	119 724 324	56 243 005	135 985 506	74 204 447
15. E n t i k o n g	134 421 070	69 744 484	132 307 619	58 381 745
<b>Jumlah / Total</b>	<b>2 449 639 929</b>	<b>1 399 669 457</b>	<b>2 545 382 181</b>	<b>1 399 523 722</b>

Sumber : Badan Pendapatan Daerah Kabupaten Sanggau/  
 Source Local Revenue Office of Sanggau Regency

**Tabel 2.4.5** **Realisasi Penerimaan PBB pada Sektor Perdesaan dan Sektor Perkotaan di Kabupaten Sanggau, 2018-2019**  
**Actual Revenues of Land and Building Taxes in Rural and Urban Sector in Sanggau Regency, 2018-2019**

Kecamatan/ Subdistrict	2018		2019	
	Target/ Target	Realisasi/ Realization	Target/ Target	Realisasi/ Realization
(1)	(2)	(3)	(4)	(5)
01. T o b a	97 362 894	72 652 765	104 653 582	64 871 292
02. M e l i a u	427 357 066	280 368 598	439 832 408	271 623 215
03. K a p u a s	1 540 615 375	915 025 822	1 558 333 551	915 934 519
04. M u k o k	243 291 013	182 581 211	250 610 790	196 047 235
05. J a n g k a n g	207 156 311	146 154 647	219 035 841	126 576 847
06. B o n t i	143 575 569	75 021 846	143 004 363	78 803 091
07. P a r i n d u	523 404 559	257 699 625	543 681 420	275 063 417
08. T a y a n H i l i r	423 323 867	298 713 993	495 775 156	333 625 199
09. B a l a i	223 517 834	155 204 533	224 541 885	173 674 644
10. T a y a n H u l u	443 181 567	287 112 752	460 492 618	244 838 251
11. K e m b a y a n	327 568 226	258 554 871	338 246 070	255 650 368
12. B e d u a i	100 661 815	84 252 144	103 468 261	88 463 244
13. N o y a n	54 195 938	46 782 007	54 231 499	50 047 848
14. S e k a y a m	373 632 723	234 161 376	388 562 993	262 829 657
15. E n t i k o n g	193 974 176	109 753 324	193 777 786	95 872 336
<b>Jumlah / Total</b>	<b>5 322 818 933</b>	<b>3 404 039 514</b>	<b>5 518 248 223</b>	<b>3 433 921 163</b>

Sumber : Badan Pendapatan Daerah Kabupaten Sanggau/  
 Source : Local Revenue Office of Sanggau Regency

**Tabel 2.4.6** Realisasi Penerimaan Pajak dan Retribusi di Kabupaten Sanggau (Rupiah), 2019  
**Actual Revenues of Regional Taxes and Reimbursements in Sanggau Regency (Rupiah), 2019**

Uraian/ Description	Target/ Target	Realisasi/ Realization
(1)	(2)	(3)
<b>1. Pajak Daerah</b>	<b>37 568 000 000.00</b>	<b>37 940 170 772.68</b>
1.1. Pajak Hotel	600 000 000.00	689 958 510.00
1.2. Pajak Restoran	1 625 000 000.00	2 372 454 361.90
1.3. Pajak Hiburan	38 000 000.00	81 706 000.00
1.4. Pajak Reklame	1 200 000 000.00	1 270 789 150.00
1.5. Pajak Penerangan Jalan	16 350 000 000.00	17 849 078 940.78
1.6. Pajak Air Tanah	70 000 000.00	89 275 978.00
1.7. Pajak Sarang Burung Walet	70 000 000.00	103 940 500.00
1.8. Pajak Mineral Bukan Logam dan Batuan	5 075 000 000.00	8 077 006 850.00
1.9. Pajak Bumi dan Bangunan	4 540 000 000.00	3 968 398 773.00
1.10. Bea Perolehan Hak Atas Tanah dan Bangunan	8 000 000 000.00	3 437 561 709.00
<b>2. Retribusi Jasa Umum</b>	<b>3 070 517 590.00</b>	<b>2 955 999 253.00</b>
2.1. Retribusi Pelayanan Kesehatan - Puskesmas	1 208 752 840.00	1 137 750 800.00
2.2. Pelayanan Persampahan/Kebersihan	85 157 000.00	79 105 000.00
2.3. Pelayanan Parkir di Tepi Jalan Umum	133 350 000.00	155 475 000.00
2.4. Pelayanan Pasar - Kios	649 050 250.00	436 219 553.00
2.5. Pengujian Kendaraan Bermotor/Beban Truk	420 000 000.00	540 529 400.00
2.6. PKB yang Dioperasikan di Air	1 300 000.00	80 000.00
2.7. Pelayanan Pengendalian Menara Telekomunikasi	537 907 500.00	557 812 500.00
2.8. Retribusi Tera dan Tera Ulang	35 000 000.00	49 027 000.00

Lanjutan Tabel/ Continued Table 2.4.6

Uraian/ Description	Target/ Target	Realisasi/ Realization
(1)	(2)	(3)
<b>3. Retribusi Jasa Usaha</b>	<b>1,032,985,600</b>	<b>1,384,941,575</b>
3.1 Pemakaian Kekayaan Daerah	561,363,600	985,862,775
a. Penyewaan Tanah dan Bangunan	202,550,000	315,630,000
b. Laboratorium	150,146,100	409,367,775
c. Ruangan	50,430,000	52,225,000
d. Kendaraan Bermotor	158,237,500	208,640,000
3.2 Retribusi Pasar Grosir/ Pertokoan	204,302,000	116,934,800
3.3 Retribusi Terminal Tempat Parkir untuk Kendaraan Penumpang dan Bus Umum	21,500,000	19,550,000
3.4 Retribusi Terminal-Tempat Kegiatan Usaha	48,600,000	50,950,000
3.5 Retribusi Tempat Khusus parkir	18,500,000	20,351,000
3.6 Retribusi Tempat Penginapan/Pesanggrahan/Villa	35,000,000	37,070,000
3.7 Retribusi Pelayanan Kepelabuhan	53,720,000	55,810,000
3.8 Retribusi Tempat Rekreasi	85,000,000	93,413,000
3.9 Retribusi Tempat Olahraga	5,000,000	5,000,000
<b>4. Retribusi Perizinan Tertentu</b>	<b>2,556,934,700</b>	<b>2,680,445,225</b>
4.1 Izin Mendirikan Bangunan	2,500,000,000	2,586,268,525
4.2 Izin Gangguan/ Keramaian	6,250,000	9,650,000
4.3 Izin Trayek	50,384,700	84,316,700
4.4 Perpanjangan Izin Memperkerjakan Tenaga Kerja Asing	300,000	210,000
4.4 Penerbitan Kartu Pengawasan	1 000 000	30 000

Sumber : Badan Pendapatan Daerah Kabupaten Sanggau/  
 Source Local Revenue Office of Sanggau Regency

**Tabel 2.4.7** Realisasi Penerimaan PBB Menurut Sektor di Kabupaten Sanggau (Rupiah), 2019  
**Actual Land and Building Taxes Revenues by Sector in Sanggau Regency (Rupiah), 2019**

Bulan/ Month	Perdesaan/ Rural <sup>1</sup>	Perkotaan/ Urban <sup>1</sup>
(1)	(2)	(3)
Januari / January	3,848,888	24,609,858
Februari / February	6,130,825	27,168,688
Maret / March	17,372,665	54,628,847
April / April	51,347,801	272,864,375
Mei / May	61,951,328	125,826,148
Juni / June	21,119,196	86,632,090
Juli / July	229,196,508	153,149,169
Agustus / August	239,934,223	123,763,451
September / September	987,236,528	395,664,904
Oktober / October	164,574,562	81,576,272
November / November	168,928,567	25,445,420
Desember / December	82,756,350	28,194,500
<b>Tahun/ Year 2019</b>	<b>2,034,397,441</b>	<b>1,399,523,722</b>
2018	2,004,370,057	1,399,669,457
2017	1,773,309,516	1,226,440,198
2016	1,609,229,664	1,119,687,814

Sumber : Badan Pendapatan Daerah Kabupaten Sanggau/  
 Source : Local Revenue Office of Sanggau Regency



**Tabel 2.4.8 Jumlah dan Nilai Proyek Bangunan yang Diselesaikan di Kabupaten Sanggau, 2018-2019**  
**Number and Value of Building Project Finished in Sanggau Regency, 2018-2019**

Jenis Proyek/ Type of Project	2018		2019	
	Jumlah / Total	Nilai / Value (Rp)	Jumlah / Total	Nilai / Value (Rp)
(1)	(2)	(3)	(4)	(5)
1. A P B N ( Tugas Pembantuan )	1	1 460 886 300,00	1	3 342 874 000,00
2. A P B D I ( Propinsi )	-	-	-	-
3. A P B D II ( Kabupaten )	55	245 942 417 272,00	88	301 978 351 217,00
<b>Jumlah / Total</b>	<b>56</b>	<b>247 403 303 572,00</b>	<b>89</b>	<b>305 321 225 217,00</b>

Sumber : Badan Perencanaan Pembangunan Daerah Kabupaten Sanggau/  
 Source : Regional Development Planning Agency of Sanggau Regency

**Tabel 2.4.9** Jumlah dan Nilai Proyek Bangunan yang Diselesaikan di Kabupaten Sanggau Menurut Bentuk Proyek, 2018-2019  
**Number and Value of Building Project Finished in Sanggau Regency by Project's Form, 2018-2019**

Jenis Proyek/ Type of Project	2019			
	Jumlah / Total		Nilai / Value (Rp)	
	Fisik/ Physically	Non Fisik/ Non Physically	Fisik/ Physically	Non Fisik/ Non Physically
(1)	(2)	(3)	(4)	(5)
1. A P B N (Tugas Pembantuan)	1	4	3 342 874 000,00	1 007 541 373,00
2. A P B D I (Propinsi)	-	-	-	-
3. A P B D II (Kabupaten)	88	1 662	301 978 351 217,00	398 147 591 433,00
<b>Jumlah / Total</b>	<b>89</b>	<b>1 666</b>	<b>305 321 225 217,00</b>	<b>399 155 132 806,00</b>

Jenis Proyek/ Type of Project	2018			
	Jumlah / Total		Nilai / Value (Rp)	
	Fisik/ Physically	Non Fisik/ Non Physically	Fisik/ Physically	Non Fisik/ Non Physically
(1)	(2)	(3)	(4)	(5)
1. A P B N (Tugas Pembantuan)	1	-	1 460 886 300,00	-
2. A P B D I (Propinsi)	-	-	-	-
3. A P B D II (Kabupaten)	55	1 573	245 942 417 272,00	347 980 205 675,00
<b>Jumlah / Total</b>	<b>56</b>	<b>1 573</b>	<b>247 403 303 572,00</b>	<b>347 980 205 675,00</b>

Sumber : Badan Perencanaan Pembangunan Daerah Kabupaten Sanggau/  
 Source : Regional Development Planning Agency of Sanggau Regency



# PENDUDUK & KETENAGAKERJAAN

## POPULATION & EMPLOYMENT

# 3

### Profil Penduduk di Kabupaten Sanggau. 2019

#### PROFILE OF POPULATION AT SANGGAU REGENCY, 2019



#### Penduduk Kabupaten Sanggau

##### POPULATION OF SANGGAU REGENCY

**470 224** ribu  
THOUSAND

#### Laju Pertumbuhan Penduduk Per Tahun. 2010-2019

##### ANNUAL POPULATION GROWTH RATE, 2010-2019

**1,54** persen  
PERCENT



#### Kepadatan penduduk

##### POPULATION DENSITY

**37** jiwa/km<sup>2</sup>  
PEOPLE/KM<sup>2</sup>



**PENJELASAN TEKNIS**

**TECHNICAL NOTES**

1. Sumber utama data kependudukan adalah sensus penduduk yang dilaksanakan setiap sepuluh tahun sekali. Sensus penduduk telah dilaksanakan sebanyak enam kali sejak Indonesia merdeka, yaitu tahun 1961, 1971, 1980, 1990, 2000, dan 2010.

Di dalam sensus penduduk, pencacahan dilakukan terhadap seluruh penduduk yang berdomisili di wilayah teritorial Indonesia termasuk warga negara asing kecuali anggota korps diplomatik negara sahabat beserta keluarganya.

Metode pengumpulan data dalam sensus dilakukan dengan wawancara antara petugas sensus dengan responden dan juga melalui e-census. Pencatatan penduduk menggunakan konsep usual residence, yaitu konsep di mana penduduk biasa bertempat tinggal. Bagi penduduk yang bertempat tinggal tetap dicacah di mana mereka biasa tinggal, sedangkan untuk penduduk yang tidak bertempat tinggal tetap dicacah di tempat di mana mereka ditemukan petugas sensus pada malam 'Hari Sensus'. Termasuk penduduk yang tidak bertempat tinggal tetap adalah tuna wisma, awak kapal berbendera Indonesia, penghuni perahu/rumah apung, masyarakat terpencil/terasing,

1. *The main source of demographic data is population census, which is conducted every ten years. Population Census has been conducted six times since Indonesia's independence: 1961, 1971, 1980, 1990, 2000, and 2010.*

*The population census enumerates all residents who domicile in the entire territory of Indonesia including foreign citizens except the diplomatic corps members and their families.*

*The method of data collection in a population census involves interviewing respondents and conducting e-census. Enumeration of the population uses the concept of "usual residence", which is the concept of "places where people usually live". De jure was applied to the permanent residents, while de facto was applied to non-permanent residents. The permanent residents were enumerated in place where they normally live, the non-permanent residents were enumerated where they were found by the enumerators, on the night of 'Census Date'. The non-permanent residents include homeless people, ship crew, boat people, remote area community, and internally*

dan pengungsi. Bagi mereka yang mempunyai tempat tinggal tetap dan sedang bepergian ke luar wilayah lebih dari enam bulan, tidak dicacah di tempat tinggalnya, tetapi dicacah di tempat tujuannya.

Untuk tahun yang tidak dilaksanakan sensus penduduk, data kependudukan diperoleh dari hasil proyeksi penduduk. Proyeksi penduduk merupakan suatu perhitungan ilmiah yang didasarkan pada asumsi dari komponen-komponen perubahan penduduk, yaitu kelahiran, kematian, dan migrasi. Proyeksi penduduk Indonesia 2010–2035 menggunakan data dasar penduduk hasil SP2010.

*displaced persons. Those who had permanent residence and had been travelling away from their home for six months or more were not enumerated in their permanent place, but in the place where they were during the census.*

*For the periods where the population census is not conducted, population projection is done to estimate population during those years. The population projection is an estimate based on the demographic components, such as birth, death, and migration. Indonesia's 2010–2035 population projection used the 2010 Population Census as the base population.*

- |   |   |
|---|---|
| <p>2. Penduduk Indonesia adalah semua orang yang berdomisili di wilayah teritorial Indonesia selama 6 bulan atau lebih dan atau mereka yang berdomisili kurang dari 6 bulan tetapi bertujuan menetap.</p> | <p>2. <i>The population of Indonesia are all residents of the entire territory of Indonesia who have stayed for six months or longer, and those who intended to stay more than six months even though their length of stay is less than six months.</i></p> |
| <p>3. Laju pertumbuhan penduduk adalah angka yang menunjukkan persentase pertambahan penduduk dalam jangka waktu tertentu.</p>  | <p>3. <i>The growth rate of population is the number that show percentage of population growth within a specified period.</i></p>   |
| <p>4. Kepadatan penduduk adalah rasio banyaknya penduduk per kilometer persegi.</p>   | <p>4. <i>Population density is ratio of population per square kilometre.</i></p>  |
| <p>5. Rasio jenis kelamin adalah</p>  | <p>5. <i>Sex ratio is the ratio of male's</i></p>   |

perbandingan antara penduduk laki-laki dan penduduk perempuan pada suatu wilayah dan waktu tertentu. Biasanya dinyatakan dengan banyaknya penduduk laki-laki untuk 100 penduduk perempuan.

*population to female's population in a given area and time, usually expressed as the number of males for every 100 females.*

6. Distribusi penduduk adalah pola persebaran penduduk di suatu wilayah, baik berdasarkan batas-batas geografis maupun berdasarkan batas-batas administrasi pemerintahan.
  7. Komposisi penduduk adalah pola persebaran penduduk menurut karakteristiknya, contoh: penduduk menurut kelompok umur, penduduk menurut jenis kelamin
  8. Rumah tangga adalah seseorang atau sekelompok orang yang mendiami sebagian atau seluruh bangunan fisik/sensus dan biasanya tinggal bersama serta pengelolaan makan dari satu dapur. Yang dimaksud makan dari satu dapur adalah jika pengurusan kebutuhan sehari-harinya dikelola bersama-sama menjadi satu.
  9. Anggota rumah tangga adalah semua orang yang biasanya bertempat tinggal di suatu rumah tangga, baik yang berada di rumah pada waktu pencacahan maupun yang sementara tidak
6. *Population distribution is the pattern of population distribution in an area, either by geographic boundaries or by government administrative boundaries.*
  7. *Population composition is the pattern of population distribution by its characteristics, example: population by age group, population by sex*
  8. *Household is an individual or group of people living in a physical/census building unit or part of it and usually commit on a common provision for food and other essentials of living. Common provision for food means one organising daily needs for all of household members.*
  9. *Household member are those who usually lives in a household regardless of their location at the time of enumeration.*



ada.

10. Rata-rata anggota rumah tangga adalah angka yang menunjukkan rata-rata jumlah anggota rumah tangga per rumah tangga.
  11. Penduduk usia kerja adalah penduduk yang berumur 15 tahun ke atas.
  12. Angkatan kerja adalah penduduk usia kerja (15 tahun ke atas) yang bekerja, punya pekerjaan namun sementara tidak bekerja, dan pengangguran.
  13. Bekerja adalah kegiatan ekonomi yang dilakukan oleh seseorang dengan maksud memperoleh atau membantu memperoleh pendapatan atau keuntungan dan lamanya bekerja paling sedikit 1 jam secara terus menerus dalam seminggu yang lalu (termasuk pekerja keluarga tanpa upah yang membantu dalam suatu usaha/kegiatan ekonomi).
  14. Jumlah jam kerja seluruhnya adalah jumlah jam kerja yang digunakan untuk bekerja (tidak termasuk jam kerja istirahat resmi dan jam kerja yang digunakan untuk hal-hal di luar pekerjaan).
  15. Lapangan usaha adalah bidang kegiatan dari pekerjaan/tempat bekerja di mana seseorang bekerja. Klasifikasi lapangan
10. *Average household size is the average number of household members per household.*
  11. *Working age population is persons of 15 years and over.*
  12. *Labor force or economically active are persons of 15 years and over, who in the previous week were working, temporarily absent from work but having jobs, and unemployment.*
  13. *Working is economic activity conducted by a person and intended to earn income by doing work or helping to do work at least one hour continuously during the reference week (including unpaid family worker/s for any economic activity).*
  14. *Total working hours is the total hours spent by an employee to perform all jobs (excluding the time used for other activities which are not classified as work).*
  15. *Industry is field of a person's activity or establishment. The classification of industries follows the Indonesia Standard Industrial Classification*

usaha mengikuti Klasifikasi Baku Lapangan Usaha Indonesia (KBLI) dalam 1 digit.

*(KBLI) in one digit.*

- |  |   |
|--|---|
| <p>16. Status pekerjaan adalah kedudukan seseorang dalam unit usaha/kegiatan dalam melakukan pekerjaan.</p>  | <p>16. <i>Employment status is the status of a person at his place of work or establishment where he was employed.</i></p>  |
| <p>17. Berusaha sendiri tanpa dibantu orang lain adalah bekerja atau berusaha dengan menanggung risiko secara ekonomis, yaitu dengan tidak kembalinya ongkos produksi yang telah dikeluarkan dalam rangka usahanya tersebut, serta tidak menggunakan pekerja dibayar maupun pekerja tak dibayar, termasuk yang sifat pekerjaannya memerlukan teknologi atau keahlian khusus.</p> | <p>17. <i>Own-account worker is a person who works at his own risk without assisted by paid per mount worker or unpaid worker include technical job or skill job.</i></p>       |
| <p>18. Berusaha dibantu buruh tidak tetap/buruh tidak dibayar adalah bekerja atau berusaha atas risiko sendiri, dan menggunakan buruh/pekerja tak dibayar dan atau buruh/pekerja tidak tetap.</p>  | <p>18. <i>Employer assisted by temporary workers/unpaid worker is a person who works at his own risk and assisted by temporary worker/unpaid worker.</i></p>                    |
| <p>19. Berusaha dibantu buruh tetap/buruh dibayar adalah berusaha atas risiko sendiri dan mempekerjakan paling sedikit satu orang buruh/pekerja tetap yang dibayar.</p>  | <p>19. <i>Employer assisted by permanent workers/paid workers is a person who does her/his business at her/his own risk at least one assisted by paid permanent worker.</i></p> |
| <p>20. Buruh/karyawan/pegawai adalah seseorang yang bekerja pada orang lain atau instansi/kantor/ perusahaan secara tetap</p>  | <p>20. <i>Employee is a person who work permanently for other people or institution/office/ company and gains some money/cash or goods</i></p>                                  |

dengan menerima upah/gaji baik berupa uang maupun barang. Buruh yang tidak mempunyai majikan tetap, tidak digolongkan sebagai buruh/karyawan, tetapi sebagai pekerja bebas. Seseorang dianggap memiliki majikan tetap jika memiliki 1 (satu) majikan (orang/rumah tangga) yang sama dalam sebulan terakhir, khusus pada sektor bangunan batasannya tiga bulan. Apabila majikannya instansi/lembaga, boleh lebih dari satu.

*as wage/salary. Labor who have no permanent employer is not categorized as a laborer/ worker/ employee but casual worker. A laborers in general is considered to have a permanent employer if he has the same employer during the past month, particularly for building construction sector is 3 months. If the employer is an institution, more than 1 (one) employer is allowed.*

21. Pekerja bebas adalah seseorang yang bekerja pada orang lain/ majikan/institusi yang tidak tetap (lebih dari 1 majikan dalam sebulan terakhir) di usaha pertanian baik berupa usaha rumah tangga maupun bukan usaha rumah tangga, ataupun di nonpertanian atas dasar balas jasa dengan menerima upah atau imbalan baik berupa uang maupun barang, dan baik dengan sistem pembayaran harian maupun borongan

21. *Casual employee is a person who does not work permanently for other people/employer/ institution (more than 1 employer during the last 1 month) in agricultural sector, either home industry or not home industry, or in non-agricultural sector based on remuneration paid with money or goods, and based on daily or contact payment system.*

22. Pekerja tak dibayar adalah seseorang yang bekerja membantu usaha untuk memperoleh penghasilan/ keuntungan yang dilakukan oleh salah seorang anggota rumah tangga atau bukan anggota rumah tangga tanpa mendapat upah/gaji baik berupa uang maupun barang.

22. *Unpaid worker is a person who intended to work without pay either with money or good, in an establishment run by other members of the family, relative or neighbour.*

**ULASAN****DESCRIPTION****3.1 Penduduk**

Berdasarkan hasil proyeksi penduduk tahun 2019, penduduk Kabupaten Sanggau berjumlah 470.224 jiwa, dengan rincian penduduk laki-laki 242.577 jiwa dan penduduk perempuan sebanyak 227.647 jiwa, yang tersebar di 15 Kecamatan.

Persebaran penduduk Kabupaten Sanggau tidak merata antara kecamatan satu dengan lainnya. Jika dilihat dari kepadatan penduduknya, kecamatan yang memiliki jumlah penduduk terpadat adalah Kecamatan Parindu, yaitu 69 jiwa per km<sup>2</sup>, sedangkan kepadatan penduduk Kabupaten Sanggau yang sebesar 37 jiwa per km<sup>2</sup>. Kecamatan dengan kepadatan penduduk terkecil adalah Kecamatan Toba yaitu sebesar 11 jiwa per km<sup>2</sup>.

Dilihat dari persebaran penduduk di Kabupaten Sanggau, Kecamatan Kapuas yang terletak di Ibukota Kabupaten Sanggau menduduki urutan pertama terbanyak dengan jumlah penduduk 89.773 jiwa. Sedangkan Kecamatan Noyan adalah kecamatan yang jumlah penduduknya paling sedikit, yaitu sebanyak 10.577 jiwa.

Berdasarkan hasil Sensus Penduduk tahun 2010, laju pertumbuhan penduduk Kabupaten Sanggau pada 2010-2019 sekitar 1,54 persen per tahun, lebih rendah dibandingkan pada 2000-2010 yang berkisar 1,65 persen per tahun. Adapun

**3.1 Population**

*According to population projection result in 2019, the total population of Sanggau Regency was 470.224 persons, which the number of males population was 242.577 persons and females was 227.647 persons which were distributed in 15 subdistricts.*

*Population distribution in Sanggau Regency was vary between subdistricts. Viewed from the density of the population, the most densely populated subdistrict was Parindu Subdistrict, about 69 persons per km<sup>2</sup>, while population density of Sanggau Regency was about 37 persons per km<sup>2</sup>. Meanwhile, the least one was Toba Subdistrict about 11 persons per km<sup>2</sup>.*

*In population distributions, the highest population, around 89.773 persons was Kapuas Subdistrict which located in Sanggau capital city. In contrast, Noyan Subdistrict had the lowest population in Sanggau Regency, about 10.577 persons.*

*According to the Population Census in 2010, population growth-rate of Sanggau Regency was about 1,54 percent per annum during 2010-2019, lower than growth-rate during 2000-2010, was 1,65 percent per annum. Sex ratio of Sanggau Regency at 2019 was*

perbandingan penduduk laki-laki terhadap perempuan (sex ratio) tahun 2019 sebesar 107. Nilai ini berarti bahwa setiap 107 jiwa laki-laki terdapat 100 jiwa perempuan.

### 3.2 Angkatan Kerja

Penduduk yang berusia lima belas tahun ke atas adalah usia kerja, dimana pada usia ini dianggap sebagai tenaga kerja potensial yang produktif untuk dimanfaatkan di semua sektor ekonomi untuk menggerakkan sumber-sumber produksi yang ada dalam menghasilkan barang dan jasa.

Dari jumlah penduduk pada tengah tahun 2019 di Kabupaten Sanggau, terdapat sekitar 228.488 jiwa penduduk usia 15 tahun ke atas yang bekerja. Dengan komposisi laki-laki sekitar 145.892 jiwa dan perempuan sekitar 82.596 jiwa.

Berdasarkan hasil Survei Angkatan Kerja Nasional 2019, lapangan usaha yang paling banyak digeluti masih pada sektor pertanian yang mencapai 65,25 persen, kemudian disusul sektor perdagangan sebesar 9,41 persen.

*107. It means that in each 107 males there are 100 females.*

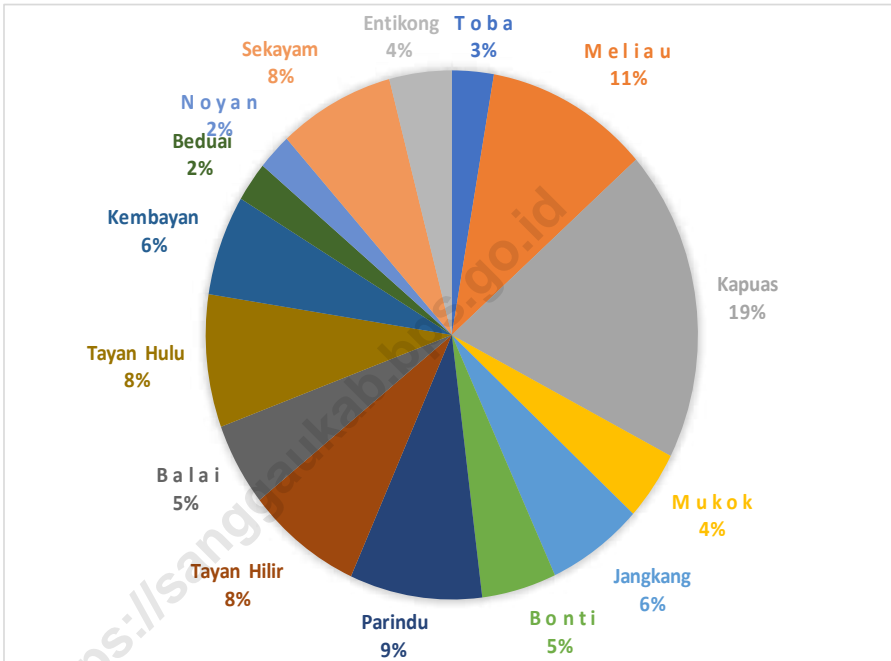
### 3.2 Employment

*Population aged 15 years and over, working age are potential workers that can be covered for all economic sectors as productive man power resources to produce goods and services from production resources.*

*In the middle of 2019, from total population of Sanggau Regency, there was around 228.488 15-years-old and older who worked, with the specification 145.892 people were male and 82.596 were female.*

*Based on result of the National Labor Force Survey in 2019, the biggest percentage of them worked in agricultural sector, about 65,25 percent. The second one was trade, about 9,41 percent.*

**Gambar 3** **Persentase Jumlah Penduduk Kabupaten Sanggau Menurut Kecamatan, 2019**  
**Figures** **Percentage of Population in Sanggau Regency by Subdistrict, 2019**



Sumber : Sensus Penduduk (SP) 2010 dan Proyeksi Penduduk Indonesia 2010-2035, BPS/  
 Source 2010 Population Census and Indonesia Population Projection 2010-2035, BPS-Statistics Indonesia

### 3.1 PENDUDUK POPULATION

**Tabel 3.1.1** Penduduk, Laju Pertumbuhan Penduduk per Tahun, Distribusi Persentase Penduduk, Kepadatan Penduduk, Rasio Jenis Kelamin Penduduk Menurut Kecamatan di Kabupaten Sanggau, 2019  
*Population, Annual Population Growth Rate, Percentage Distribution of Population, Population Density, and Population Sex Ratio by Subdistrict in Sanggau Regency, 2019*

Kecamatan Subdistrict	Penduduk (ribu) Population (thousand)	Laju Pertumbuhan Penduduk per Tahun 2018–2019 Annual Population Growth Rate (%) 2018–2019
(1)	(2)	(3)
01. T o b a	12 898	0,82
02. M e l i a u	50 432	0,96
03. K a p u a s	89 773	1,42
04. M u k o k	20 021	1,00
05. J a n g k a n g	29 629	1,14
06. B o n t i	23 065	1,40
07. P a r i n d u	40 867	2,55
08. T a y a n H i l i r	35 546	1,86
09. B a l a i	23 898	0,75
10. T a y a n H u l u	38 142	2,25
11. K e m b a y a n	28 875	1,22
12. B e d u a i	11 478	0,71
13. N o y a n	10 577	0,74
14. S e k a y a m	35 793	2,07
15. E n t i k o n g	19 230	3,09
<b>Kabupaten Sanggau</b>		
<b>Hasil Registrasi/Registration Result</b>	...	...
<b>Hasil Proyeksi <sup>1</sup>/Projection Result <sup>1</sup></b>	<b>470 224</b>	<b>1,54</b>

Lanjutan Tabel/*Continued Table 3.1.1*

Kecamatan <i>Subdistrict</i>	Persentase Penduduk <i>Percentage of Total Population</i>	Kepadatan Penduduk per km <sup>2</sup> <i>Population Density per sq.km</i>
(1)	(7)	(8)
01. T o b a	2,74	11
02. M e l i a u	10,73	34
03. Kapuas	19,09	65
04. M u k o k	4,26	40
05. Jangkang	6,30	19
06. B o n t i	4,91	21
07. Parindu	8,69	69
08. Tayan Hilir	7,56	34
09. B a l a i	5,08	60
10. Tayan Hulu	8,11	53
11. Kembayan	6,14	47
12. Beduai	2,44	26
13. N o y a n	2,25	22
14. Sekayam	7,61	43
15. Entikong	4,09	38
<b>Kabupaten Sanggau</b>		
Hasil Registrasi/ <i>Registration Result</i>	...	...
Hasil Proyeksi <sup>1</sup> / <i>Projection Result <sup>1</sup></i>	<b>100</b>	<b>37</b>



Lanjutan Tabel/Continued Table 3.1.1

Kecamatan Subdistrict	Rasio Jenis Kelamin Population Sex Ratio
(1)	(11)
01. Toba	111
02. Meliau	110
03. Kapuas	100
04. Mukok	105
05. Jangkang	111
06. Bonti	107
07. Parindu	106
08. Tayan Hilir	108
09. Balai	108
10. Tayan Hulu	108
11. Kembayan	105
12. Beduai	106
13. Noyan	112
14. Sekayam	109
15. Entikong	110
<b>Kabupaten Sanggau</b>	
<b>Hasil Registrasi/Registration Result</b>	<b>...</b>
<b>Hasil Proyeksi <sup>1</sup>/Projection Result <sup>1</sup></b>	<b>107</b>

Catatan/Note : <sup>1</sup> Data dari Hasil Proyeksi Penduduk Indonesia 2010–2035 (Pertengahan tahun/Juni)/Data from the result of Indonesia Population Projection 2010–2035 (mid year/June)

Sumber : Dinas Kependudukan dan Pencatatan Sipil Kabupaten Sanggau/  
Source : Population and Civil Registration Agency of Sanggau Regency

**Tabel 3.1.2 Penduduk Kabupaten Sanggau Menurut Kecamatan dan Jenis Kelamin, 2019**  
**Population of Sanggau Regency by Subdistrict and Sex, 2019**

Kecamatan/ Subdistrict	Laki-laki/ Male	Perempuan/ Female	Jumlah/ Total
(1)	(2)	(3)	(4)
01. T o b a	6 783	6 115	12 898
02. M e l i a u	26 363	24 069	50 432
03. K a p u a s	44 964	44 809	89 773
04. M u k o k	10 242	9 779	20 021
05. J a n g k a n g	15 584	14 045	29 629
06. B o n t i	11 946	11 119	23 065
07. P a r i n d u	21 008	19 859	40 867
08. T a y a n H i l i r	18 462	17 084	35 546
09. B a l a i	12 416	11 482	23 898
10. T a y a n H u l u	19 763	18 379	38 142
11. K e m b a y a n	14 818	14 057	28 875
12. B e d u a i	5 903	5 575	11 478
13. N o y a n	5 577	5 000	10 577
14. S e k a y a m	18 658	17 135	35 793
15. E n t i k o n g	10 090	9 140	19 230
<b>Jumlah/Total</b>	<b>242 577</b>	<b>227 647</b>	<b>470 224</b>

Sumber : Sensus Penduduk (SP) 2010 dan Proyeksi Penduduk Indonesia 2010-2035, BPS/  
 Source : 2010 Population Census and Indonesia Population Projection 2010-2035, BPS-Statistics Indonesia

**Tabel** 3.1.3 **Penduduk Kabupaten Sanggau Dirinci Menurut Jenis Kelamin, 2000-2019**  
**Table** 3.1.3 **Population of Sanggau Regency by Sex, 2000-2019**

Tahun/ Year	Laki-laki/ Male	Perempuan/ Female	Jumlah/ Total
(1)	(2)	(3)	(4)
2000	262 078	246 242	508 320
2001	265 067	255 087	520 154
2002	268 761	256 208	524 969
2003	273 002	256 471	529 473
2004	191 368	178 728	370 096
2005	189 115	183 013	372 128
2006	191 757	185 442	377 199
2007	194 503	188 091	382 594
2008	198 071	190 838	388 909
2009	200 895	194 277	395 172
2010	211 859	196 609	408 468
2011	215 930	201 060	416 990
2012	219 464	204 604	424 068
2013	223 105	208 070	431 175
2014	227 506	211 488	438 994
2015	229 799	214 797	444 596
2016	233 128	218 083	451 211
2017	236 384	221 317	457 701
2018	239 490	224 505	463 995
<b>2019</b>	<b>242 577</b>	<b>227 647</b>	<b>470 224</b>

Catatan/ Note :

- Tahun 2000-2003, Kab. Sekadau masih bagian dari Kab. Sanggau/In year 2000-2003 include Sekadau Regency as a part of Sanggau Regency

- Tahun 2000, Hasil SP2000 (Mei)/The result of the 2000 Population Census (May)

- Tahun 2010, Hasil SP2010 (Mei)/ The result of the 2010 Population Census (May)

- Tahun 2001-2009, 2011-2015, Hasil Proyeksi Penduduk Indonesia (pertengahan tahun/Juni)/ The result of Indonesia Population Projection (mid year/June)

Sumber : Sensus Penduduk (SP) 2010 dan Proyeksi Penduduk Indonesia 2010-2035, BPS/

Source : 2010 Population Census and Indonesia Population Projection 2010-2035, BPS-Statistics Indonesia

**Tabel 3.1.4 Penduduk Kabupaten Sanggau Menurut Golongan Umur dan Jenis Kelamin, 2019**  
**Population of Sanggau Regency by Age Group and Type of Sex, 2019**

Golongan Umur/ Age Group	Laki-laki/ Male	Perempuan/ Female	Jumlah/ Total
(1)	(2)	(3)	(4)
0 - 4	21 820	22 661	44 481
5 - 9	21 340	22 454	43 794
10 - 14	19 680	21 349	41 029
15 - 19	18 265	19 712	37 977
20 - 24	19 907	20 884	40 791
25 - 29	19 742	20 976	40 718
30 - 34	19 524	20 847	40 371
35 - 39	18 125	19 180	37 305
40 - 44	16 253	17 582	33 835
45 - 49	14 535	16 383	30 918
50 - 54	12 241	13 486	25 727
55 - 59	9 141	10 397	19 538
60 - 64	6 763	6 808	13 571
65 - 69	4 651	4 688	9 339
70 - 74	2 886	2 747	5 633
75+	2 774	2 423	5 197
<b>Jumlah/Total</b>	<b>227 647</b>	<b>242 577</b>	<b>470 224</b>

Sumber : Sensus Penduduk (SP) 2010 dan Proyeksi Penduduk Indonesia 2010-2035, BPS/  
 Source : 2010 Population Census and Indonesia Population Projection 2010-2035, BPS-Statistics Indonesia

**Tabel 3.1.5** **Kepadatan Penduduk Kabupaten Sanggau, 2019**  
**Table 3.1.5** **Population Density of Sanggau Regency, 2019**

Kecamatan/ Subdistrict	Luas/ Area (Km <sup>2</sup> )	Jumlah Desa/ Number of Villages	Penduduk/ Population	Kepadatan Penduduk/ Population Density	
				Per Km <sup>2</sup>	Per Desa/ Per Village
(1)	(2)	(3)	(4)	(5)	(6)
01. T o b a	1 127,20	7	12 898	11	1 843
02. M e l i a u	1 495,70	19	50 432	34	2 654
03. K a p u a s	1 382,00	26	89 773	65	3 453
04. M u k o k	501,00	9	20 021	40	2 225
05. J a n g k a n g	1 589,20	11	29 629	19	2 694
06. B o n t i	1 121,80	9	23 065	21	2 563
07. P a r i n d u	593,90	14	40 867	69	2 919
08. T a y a n H i l i r	1 050,50	15	35 546	34	2 370
09. B a l a i	395,60	12	23 898	60	1 992
10. T a y a n H u l u	719,20	11	38 142	53	3 467
11. K e m b a y a n	610,80	11	28 875	47	2 625
12. B e d u a i	435,00	5	11 478	26	2 296
13. N o y a n	487,90	5	10 577	22	2 115
14. S e k a y a m	841,01	10	35 793	43	3 579
15. E n t i k o n g	506,89	5	19 230	38	3 846
<b>Jumlah/Total</b>	<b>12 857,70</b>	<b>169</b>	<b>470 224</b>	<b>37</b>	<b>2 782</b>

Sumber : Sensus Penduduk (SP) 2010 dan Proyeksi Penduduk Indonesia 2010-2035, BPS/  
 Source : 2010 Population Census and Indonesia Population Projection 2010-2035, BPS-Statistics Indonesia

**Tabel 3.1.6** Banyaknya Anggota Per Rumah Tangga di Kabupaten Sanggau, 2019  
**Table 3.1.6** *Number of Household Member in Sanggau Regency, 2019*

Kecamatan/ Subdistrict	Luas Wilayah/ Total of Area (Km <sup>2</sup> )	Rumah Tangga/ Household	Penduduk/ Population	Rata-rata ART/ Average of Household Members
(1)	(2)	(3)	(4)	(5)
01. T o b a	1 127,20	2 941	12 898	4,4
02. M e l i a u	1 495,70	12 611	50 432	4,0
03. K a p u a s	1 382,00	21 121	89 773	4,3
04. M u k o k	501,00	5 004	20 021	4,0
05. J a n g k a n g	1 589,20	6 754	29 629	4,4
06. B o n t i	1 121,80	5 512	23 065	4,2
07. P a r i n d u	593,90	10 023	40 867	4,1
08. T a y a n H i l i r	1 050,50	8 379	35 546	4,2
09. B a l a i	395,60	5 543	23 898	4,3
10. T a y a n H u l u	719,20	8 897	38 142	4,3
11. K e m b a y a n	610,80	7 034	28 875	4,1
12. B e d u a i	435,00	2 740	11 478	4,2
13. N o y a n	487,90	4 041	10 577	2,6
14. S e k a y a m	841,01	8 603	35 793	4,2
15. E n t i k o n g	506,89	4 505	19 230	4,3
<b>Jumlah/Total</b>	<b>12 857,70</b>	<b>113 708</b>	<b>470 224</b>	<b>4,1</b>

Sumber : Sensus Penduduk (SP) 2010 dan Proyeksi Penduduk Indonesia 2010-2035, BPS/  
 Source : 2010 Population Census and Indonesia Population Projection 2010-2035, BPS-Statistics Indonesia

**Tabel 3.1.7** Jumlah Balita (0-4) Tahun dan Perempuan Berumur 15-49 Tahun Menurut Kecamatan, 2019  
**Table** *Number of Children Under Five Years Old and Female Aged 15-49 Years by Subdistrict, 2019*

Kecamatan/ Subdistrict	Balita/ Children Under Five	Perempuan/ Female (15-49 Years Old)
(1)	(2)	(3)
01. T o b a	1 078	3 416
02. M e l i a u	4 916	13 556
03. K a p u a s	7 942	26 612
04. M u k o k	1 971	5 285
05. J a n g k a n g	2 388	7 557
06. B o n t i	2 228	5 806
07. P a r i n d u	4 050	11 198
08. T a y a n H i l i r	3 394	9 150
09. B a l a i	1 985	5 985
10. T a y a n H u l u	3 865	10 322
11. K e m b a y a n	2 711	7 523
12. B e d u a i	1 128	2 937
13. N o y a n	1 035	2 540
14. S e k a y a m	3 736	9 390
15. E n t i k o n g	2 054	5 074
<b>Jumlah/Total</b>	<b>44 481</b>	<b>126 351</b>

Sumber : Sensus Penduduk (SP) 2010 dan Proyeksi Penduduk Indonesia 2010-2035, BPS/  
 Source : 2010 Population Census and Indonesia Population Projection 2010-2035, BPS-Statistics Indonesia

**3.2 KETENAGAKERJAAN  
EMPLOYMENT**

**Tabel 3.2.1 Jumlah Penduduk Berumur 15 Tahun Keatas Menurut Jenis Kegiatan Selama Seminggu yang Lalu dan Jenis Kelamin di Kabupaten Sanggau, 2019**  
*Population Aged 15 Years and Over by Type of Activity During The Previous Week and Sex in Sanggau Regency, 2019*

Kegiatan Utama <i>Main Activity</i>	Jenis Kelamin/Sex		
	Laki-Laki <i>Male</i>	Perempuan <i>Female</i>	Jumlah <i>Total</i>
(1)	(2)	(3)	(4)
<b>Angkatan Kerja</b> <i>Economically Active</i>	<b>151 767</b>	<b>83 965</b>	<b>235 732</b>
Bekerja/ <i>Working</i>	14 5892	82 596	228 488
Pengangguran Terbuka <i>Unemployment</i>	5 875	1 369	7 244
<b>Bukan Angkatan Kerja</b> <i>Economically Inactive</i>	<b>24 853</b>	<b>81 225</b>	<b>106 078</b>
Sekolah/ <i>Attending School</i>	9 268	13 595	22 863
Mengurus Rumah Tangga <i>Housekeeping</i>	5 787	62 295	68 082
Lainnya/ <i>Others</i>	9 798	5 335	15 133
<b>Jumlah/Total</b>	<b>176 620</b>	<b>165 190</b>	<b>341 810</b>

Sumber : BPS, Survei Angkatan Kerja Nasional (Sakernas) Agustus/  
Source : BPS-Statistics Indonesia, August National Labor Force Survey



**Tabel 3.2.2** Penduduk Berumur 15 Tahun ke Atas Menurut Pendidikan Tertinggi yang Ditamatkan dan Jenis Kegiatan Selama Seminggu yang Lalu di Kabupaten Sanggau, 2019  
**Population 15 Years of Age and Over by Educational Attainment and Type of Activity During the Previous Week in Sanggau Regency, 2019**

Pendidikan Tertinggi yang Ditamatkan <sup>1</sup> Educational Attainment <sup>1</sup>	Angkatan Kerja/Economically Active			Persentase Bekerja terhadap Angkatan Kerja Percentage of Working to Economically Active
	Bekerja Working	Pengangguran <sup>2</sup> Unemployment <sup>2</sup>	Jumlah Angkatan Kerja Total of Economically Active	
(1)	(2)	(3)	(4)	(5)
0	130 319	2 487	132 806	98,13
1	36 874	1 032	37 906	97,28
2	48 598	2 737	51 335	94,67
3	12 697	988	13 685	92,78
<b>Jumlah/Total</b>	<b>228 488</b>	<b>7 244</b>	<b>235 732</b>	<b>96,93</b>

Lanjutan Tabel/*Continued Table 3.2.2*

Pendidikan Tertinggi yang Ditamatkan <sup>1</sup> <i>Educational Attainment<sup>1</sup></i>	Bukan Angkatan Kerja <i>Not Economically Active</i>	Jumlah Total	Persentase Angkatan Kerja terhadap Penduduk Usia Kerja <i>Percentage of Economically Active to Working Age Population</i>
(1)	(6)	(7)	(8)
0	49 796	182 602	72,73
1	35 204	73 110	51,85
2	18 340	69 675	73,68
3	2 738	16 423	83,33
<b>Jumlah/Total</b>	<b>106 078</b>	<b>341 810</b>	<b>68,97</b>

Catatan/Note:

<sup>1</sup> 0. ≤ Sekolah Dasar (SD)/≤ *Primary School*

1. Sekolah Menengah Pertama/*Junior High School*

2. Sekolah Menengah Atas/*Senior High School*

3. Perguruan Tinggi/*Collage*

<sup>2</sup> 1. Mencari pekerjaan/*Looking for work*

2. Mempersiapkan usaha/*Establishing a new business/firm*

3. Merasa tidak mungkin mendapat pekerjaan/*Hopeless of job*

4. Sudah punya pekerjaan tetapi belum mulai bekerja/*Have a job in future start*

Sumber : BPS, Survei Angkatan Kerja Nasional (Sakernas) Agustus/

Source : BPS-Statistics Indonesia, August National Labor Force Survey

**Tabel 3.2.3** Penduduk Berumur 15 Tahun ke Atas yang Bekerja Menurut Pendidikan Tertinggi yang Ditamatkan dan Jenis Kelamin di Kabupaten Sanggau, 2019  
**Population Aged 15 Years and Over who Worked by Educational Attainment and Sex in Sanggau Regency, 2019**

No.	Pendidikan/ Education	Laki-laki/ Male	Perempuan/ Female	Jumlah/ Total
(1)	(2)	(3)	(4)	(5)
1	Tidak Sekolah/Tidak Tamat SD/SD/MI/ Sederajat <i>No Schooling/ Not Completed Primary School/Primary School</i>	78 271	52 048	130 319
2	SMP/MTs dan Sederajat <i>Junior High School</i>	25 745	11 129	36 874
3	SMA/MA dan Sederajat <i>Senior High School</i>	34 585	14 013	48 598
4	Diploma/Akademi/Universitas <i>Diploma/Academy/University</i>	7 291	5 406	12 697
<b>Jumlah/Total</b>		<b>145 892</b>	<b>82 596</b>	<b>228 488</b>

Sumber : BPS, Survei Angkatan Kerja Nasional (Sakernas) Agustus/  
 Source : BPS-Statistics Indonesia, August National Labor Force Survey

**Tabel 3.2.4 Penduduk Berumur 15 Tahun Ke Atas yang Bekerja Selama Seminggu yang Lalu Menurut Status Pekerjaan Utama dan Jenis Kelamin di Kabupaten Sanggau, 2019**  
***Population 15 Years of Age and Over who Worked During The Previous Week by Main Employment Status and Sex in Sanggau Regency, 2019***

<b>Status Pekerjaan Utama Main Employment Status</b>	<b>Laki-Laki Male</b>	<b>Perempuan Female</b>	<b>Jumlah Total</b>
(1)	(2)	(3)	(4)
Berusaha sendiri <i>Own account worker</i>	29 800	16 340	46 140
Berusaha dibantu buruh tidak tetap/ buruh tidak dibayar <i>Employer assisted by temporary worker/ unpaid worker</i>	31 217	6 514	37 731
Berusaha dibantu buruh tetap/buruh dibayar <i>Employer assisted by permanent worker/ paid worker</i>	5 653	1 289	6 942
Buruh/Karyawan/Pegawai/ <i>Employee</i>	49 289	18 561	67 850
Pekerja bebas <i>Casual worker</i>	14 617	1 664	16 281
Pekerja keluarga/tak dibayar <i>Family worker/unpaid worker</i>	15 316	38 228	53 544
<b>Jumlah/Total</b>	<b>145 892</b>	<b>82 596</b>	<b>228 488</b>

Sumber : BPS, Survei Angkatan Kerja Nasional (Sakernas) Agustus/  
 Source : BPS-Statistics Indonesia, August National Labor Force Survey

**Tabel 3.2.5** Penduduk Berumur 15 Tahun Ke Atas yang Bekerja Selama Seminggu yang Lalu Menurut Kelompok Umur dan Jenis Kelamin di Kabupaten Sanggau, 2019  
**Population Aged 15 Years and Over Who Worked During The Previous Week by Age Group and Sex in Sanggau Regency, 2019**

No.	Golongan Umur/ Age Group	Laki-laki/ Male	Perempuan/ Female	Jumlah/ Total
(1)	(2)	(3)	(4)	(5)
1.	15 - 19	6 412	2 269	8 681
2.	20 - 24	17 491	7 460	24 951
3.	25 - 29	18 576	8 430	27 006
4.	30 - 34	19 503	10 839	30 342
5.	35 - 39	18 975	12 123	31 098
6.	40 - 44	16 921	9 929	26 850
7.	45 - 49	15 997	8 643	24 640
8.	50 - 54	12 940	9 019	21 959
9.	55 - 59	9 208	6 306	15 514
10.	60 - 64	5 200	3 973	9 173
11.	65 - 69	2 369	2 362	4 731
12.	70 - 74	1 539	435	1 974
13.	75+	761	808	1 569
<b>Jumlah/Total</b>		<b>145 892</b>	<b>82 596</b>	<b>228 488</b>

Sumber : Survei Angkatan Kerja Nasional (Sakernas) Agustus, BPS/  
 Source August National Labor Force Survey, BPS-Statistics Indonesia

**Tabel 3.2.6 Penduduk Berumur 15 Tahun Ke Atas yang Bekerja Selama Seminggu yang Lalu Menurut Lapangan Usaha Utama di Kabupaten Sanggau, 2019**  
**Population Aged 15 Years and Over Who Worked During The Previous Week by Main Industrial Origin in Sanggau Regency, 2019**

No.	Lapangan Usaha/ Industrial Origin	Laki-laki/ Male	Perempuan/ Female	Jumlah/ Total
(1)	(2)	(3)	(4)	(5)
1.	Pertanian Peternakan Kehutanan & Perikanan/ <i>Agriculture Livestock Forestry &amp; Fishery</i>	98 213	50 886	149 099
2.	Pertambangan dan Penggalian/ <i>Mining and Quarrying</i>	1 797	-	1 797
3.	Industri Pengolahan/ <i>Manufacturing Industry</i>	8 015	4 739	12 754
4.	Pengadaan Listrik dan Gas/ <i>Electricity and Gas</i>	1 148	238	1 386
5.	Pengadaan Air Pengelolaan Sampah Limbah dan Daur Ulang/ <i>Water Supply; Sewerage, Waste Management, and Remediation Activities</i>	147	-	147
6.	Konstruksi/ <i>Construction</i>	9 622	-	9 622
7.	Perdagangan Besar dan Eceran; Reparasi dan Perawatan Mobil dan Sepeda Motor / <i>Wholesale and Retail Trade; Repair of Motor Vehicles and Motorcycles</i>	12 131	9 375	21 506
8.	Transportasi dan Pergudangan/ <i>Transportation and Storage</i>	4 046	255	4 301
9.	Penyediaan Akomodasi dan Makan Minum/ <i>Accommodation and Food Service Activities</i>	1 160	7 444	8 604
10.	Informasi dan Komunikasi/ <i>Information and Communication</i>	269	236	505
11.	Jasa Keuangan dan Asuransi/ <i>Financial and Insurance Activities</i>	487	195	682
12.	Jasa Perusahaan/ <i>Business Activities</i>	335	-	335
13.	Administrasi Pemerintahan Pertahanan dan Jaminan Sosial Wajib/ <i>Public Administration and Defence; Compulsory Social Security</i>	5 279	1 125	6 404
14.	Jasa Pendidikan/ <i>Education</i>	2 586	5 525	8 111
15.	Jasa Kesehatan dan Kegiatan Sosial/ <i>Human Health and Social Work Activities</i>	234	873	1 107
16.	Jasa Lainnya/ <i>Other Services Activities</i>	423	1 705	2 128
<b>Jumlah/Total</b>		<b>145 892</b>	<b>82 596</b>	<b>228 488</b>

Sumber : Survei Angkatan Kerja Nasional (Sakernas) Agustus, BPS/  
 Source : August National Labor Force Survey, BPS-Statistics Indonesia

**Tabel 3.2.7** Penduduk Berumur 15 Tahun Ke Atas yang Bekerja Selama Seminggu yang Lalu Menurut Jumlah Jam Kerja Pada Pekerjaan Utama dan Jenis Kelamin di Kabupaten Sanggau, 2019  
**Population Aged 15 Years and Over Who Worked During The Previous Week by Number of Working Hours on Main Industry and Sex in Sanggau Regency, 2019**

No.	Jumlah Jam Kerja/ Number of Working Hours	Laki-laki/ Male	Perempuan/ Female	Jumlah/ Total
(1)	(2)	(3)	(4)	(5)
1.	0 <sup>1</sup>	1 284	1 295	2 579
2.	1 - 4	241	930	1 171
3.	5 - 9	3 209	6 611	9 820
4.	10 - 14	12 996	11 920	24 916
5.	15 - 19	22 795	15 759	38 554
6.	20 - 24	23 444	12 113	35 557
7.	25 - 34	18 662	12 166	30 828
8.	35 - 44	30 409	10 631	41 040
9.	45 - 54	20 924	5 489	26 413
10.	55 - 59	4 523	1 675	6 198
11.	60 - 74	5 032	1 557	6 589
12.	75+	2 373	2 450	4 823
<b>Jumlah/Total</b>		<b>145 892</b>	<b>82 596</b>	<b>228 488</b>

Catatan/ Note : <sup>1</sup> Sementara tidak bekerja/ *Temporarily out of work*  
 Sumber : Survei Angkatan Kerja Nasional (Sakernas) Agustus, BPS/  
 Source : August National Labor Force Survey, BPS-Statistics Indonesia

**Tabel 3.2.8** Jumlah Pencari Pekerjaan Menurut Jenis Kelamin dan Tingkat Pendidikan yang Ditamatkan di Kabupaten Sanggau, 2019  
*Number of Job Seekers by Educational Attainment and Sex in Sanggau Regency, 2019*

No	Tingkat Pendidikan/ Education	Laki-laki/ Male	Perempuan/ Female	Jumlah/ Total
(1)	(2)	(3)	(4)	(5)
1.	Tidak Sekolah/Tidak Tamat SD <i>No Schooling/ Not Completed Primary School</i>	4	-	4
2.	SD/MI/Sederajat <i>Primary School</i>	30	19	49
3.	SMP/MTs dan Sederajat <i>Junior High School</i>	43	41	84
4.	SMA/MA dan Sederajat <i>Senior High School</i>	519	371	890
5.	Diploma I / II / III <i>Diploma/Academy</i>	21	29	50
6.	Diploma IV / S1 <i>University</i>	70	61	131
7.	S2 / S3 <i>Postgraduate</i>	-	-	-
<b>Jumlah/Total</b>		<b>687</b>	<b>521</b>	<b>1 208</b>

Sumber : Dinas Tenaga Kerja dan Transmigrasi Kabupaten Sanggau/  
 Source : Regional Office of Manpower and Transmigration of Sanggau Regency



**Tabel 3.2.9 Jumlah Pencari Pekerjaan Menurut Bulan dan Jenis Kelamin di Kabupaten Sanggau, 2019**  
**Number of Job Seekers by Month and Sex in Sanggau Regency, 2019**

Bulan/ Month	Laki-laki/ Male	Perempuan/ Female
(1)	(2)	(3)
Januari / January	69	67
Februari / February	36	35
Maret / March	57	28
April / April	79	26
Mei / May	55	56
Juni / June	78	108
Juli / July	76	63
Agustus / August	36	34
September / September	48	32
Oktober / October	60	33
November / November	83	36
Desember / December	10	3
<b>Jumlah/Total</b>	<b>687</b>	<b>521</b>

Sumber : Dinas Tenaga Kerja dan Transmigrasi Kabupaten Sanggau/  
 Source : Regional Office Manpower and Transmigration of Sanggau Regency

# SOSIAL DAN KESEJAHTERAAN RAKYAT

## SOCIAL AND WELFARE

# 4

### Profil Pendidikan di Kabupaten Sanggau, 2019 PROFILE OF EDUCATION AT SANGGAU REGENCY, 2019

#### Jumlah Sekolah NUMBER OF SCHOOLS



475 SD  
PRIMARY SCHOOL

28 SMA  
SENIOR  
HIGH SCHOOL

125 SMP  
JUNIOR  
HIGH SCHOOL

18 SMK  
VOCATIONAL  
HIGH SCHOOL

#### Jumlah Guru NUMBER OF TEACHERS

3 545 SD  
PRIMARY SCHOOL

496 SMA  
SENIOR  
HIGH SCHOOL



1 331 SMP  
JUNIOR  
HIGH SCHOOL

319 SMK  
VOCATIONAL  
HIGH SCHOOL

#### Jumlah Murid NUMBER OF STUDENTS



53 049 SD  
PRIMARY SCHOOL

9 308 SMA  
SENIOR  
HIGH SCHOOL

20 360 SMP  
JUNIOR  
HIGH SCHOOL

6 630 SMK  
VOCATIONAL  
HIGH SCHOOL



**PENJELASAN TEKNIS**

1. Tidak/belum pernah sekolah adalah mereka yang tidak pernah atau belum pernah terdaftar dan tidak pernah atau belum pernah aktif mengikuti pendidikan di suatu jenjang pendidikan formal. Termasuk juga yang tamat/belum tamat taman kanak-kanak tetapi tidak melanjutkan ke sekolah dasar.
2. Masih bersekolah adalah mereka yang terdaftar dan aktif mengikuti pendidikan formal dan nonformal (Paket A, B, atau C), baik pendidikan dasar, menengah maupun pendidikan tinggi. Bagi mahasiswa yang sedang cuti dianggap masih bersekolah.
3. Tidak bersekolah lagi adalah mereka yang pernah terdaftar dan aktif mengikuti pendidikan di suatu jenjang pendidikan formal dan nonformal (Paket A, B, atau C), tetapi pada saat pencacahan tidak lagi terdaftar dan tidak aktif mengikuti pendidikan.
4. Tamat sekolah adalah menyelesaikan pelajaran yang ditandai dengan lulus ujian akhir pada kelas atau tingkat terakhir suatu jenjang pendidikan di sekolah negeri maupun swasta dengan mendapatkan tanda tamat belajar/ijazah. Seseorang yang belum mengikuti pelajaran

**TECHNICAL NOTES**

1. *Not/never attending school is someone who has never attended or never been registered in a formal education, such as primary, secondary, and tertiary education. Those who just completed kindergarten are considered as never attended school.*
2. *Attending school is someone who is currently attending primary, secondary, or tertiary education, including package A, package B, or package C. College student who postpones his/her study is considered as attending school.*
3. *Not attending school anymore is someone who had enrolled and participated in formal and non-formal education in the past including package A, package B, or package C, but currently does not attend school.*
4. *Completed particular level of education is someone who has completed particular level of education in private or public school and accepting graduation certificate. Someone who has never attended the highest grade but passed the final exam is considered as completed particular level of*

pada kelas tertinggi tetapi telah mengikuti ujian akhir dan lulus dianggap tamat sekolah.

5. Jalur Pendidikan di Indonesia terdiri atas 1) pendidikan formal, 2) pendidikan nonformal, dan 3) pendidikan informal yang ketiganya dapat saling melengkapi dan memperkaya (Undang-Undang No. 20 Tahun 2013 tentang Sistem Pendidikan Nasional).
6. Jenjang Pendidikan Formal terdiri atas pendidikan dasar, pendidikan menengah, dan pendidikan tinggi. Jenis pendidikan yang diajarkan mencakup pendidikan umum, kejuruan, akademik, profesi, vokasi, keagamaan, dan khusus.
  - a. Pendidikan Dasar berbentuk Sekolah Dasar (SD) dan Madrasah Ibtidaiyah (MI) atau bentuk lain yang sederajat serta Sekolah Menengah Pertama (SMP) dan Madrasah Tsanawiyah (MTs), atau bentuk lain yang sederajat.
  - b. Pendidikan Menengah berbentuk Sekolah Menengah Atas (SMA), Madrasah Aliyah (MA), Sekolah Menengah Kejuruan (SMK), dan Madrasah Aliyah Kejuruan (MAK), atau bentuk lain yang sederajat.
  - c. Pendidikan Tinggi merupakan jenjang pendidikan setelah pendidikan menengah yang mencakup program pendidikan diploma, sarjana, magister,

education.

5. *The Education System in Indonesia consists of 1) a formal education, 2) non-formal education, and 3) informal education that all three can be complementary and enriching (Law No. 20 Year 2013 about The National Education System).*
6. *The Formal Education Level consists of primary education, secondary education, and high education. The kind of education that taught consists of general education, vocational, academic, professional, religious, and specific education.*
  - a. *The Primary Education consists of Elementary School and Islamic Elementary School or other equivalent forms and Junior High School and MTs, or other equivalent forms.*
  - b. *The Secondary Education consists of the senior high school, MA, Vocational School, and Vocational Madrasah Aliyah, or other equivalent forms.*
  - c. *The High Education consists of the education level after the secondary education that consists of diplomas,*

spesialis, dan doktor yang diselenggarakan oleh perguruan tinggi. Perguruan tinggi dapat berbentuk akademi, politeknik, sekolah tinggi, institut, atau universitas.

*bachelor, master, specialist, and doctoral degrees that are held by the college. The colleges can be academy, polytechnic, high school, institute, or university.*

7. Rumah Sakit adalah tempat pemeriksaan dan perawatan kesehatan, biasanya berada di bawah pengawasan dokter/tenaga medis, yang melayani penderita yang sakit untuk berobat rawat jalan atau rawat inap.
 

*7. Hospital is a place for health check, usually controlled/supervised by doctors/medical personnel to serve the ill patients to get outpatient or inpatient treatment services.*
8. Rumah Sakit Bersalin adalah rumah sakit khusus untuk persalinan, dilengkapi pelayanan spesialis pemeriksaan kehamilan, persalinan, rawat inap dan rawat jalan ibu dan anak yang berada di bawah pengawasan dokter spesialis kandungan.
 

*8. Maternity Hospital is a specialized hospital for childbirth, has specialist inspection service to pregnancy, childbirth, hospitalization and outpatient for mothers and children that is under the supervision of an obstetrician.*
9. Rumah Bersalin adalah sarana pelayanan kesehatan dengan izin sebagai rumah bersalin, dilengkapi pelayanan pemeriksaan kehamilan, persalinan serta pemeriksaan ibu dan anak yang berada di bawah pengawasan bidan senior.
 

*9. Maternity House is health care facility with a license as a maternity house, equipped with prenatal care, childbirth and examination of mothers and children which is under the supervision of a senior midwife.*
10. Poliklinik adalah sarana kesehatan yang dipakai untuk pelayanan berobat jalan, biasanya berada di bawah pengawasan dokter/tenaga medis.
 

*10. Polyclinic is a health facility in which to get outpatient services, usually under the control of doctor/medical personnel.*

11. Puskesmas (Pusat Kesehatan Masyarakat) adalah unit pelaksana teknis dinas kesehatan kabupaten/ kota yang mempunyai fungsi utama sebagai penyelenggara pelayanan kesehatan tingkat pertama. Wilayah kerja puskesmas maksimal adalah satu kecamatan dan untuk dapat menjangkau wilayah kerjanya, puskesmas mempunyai jaringan pelayanan yang meliputi unit Puskesmas Pembantu (Pustu), unit Puskesmas Keliling (Puskel), dan unit bidan desa/komunitas (Peraturan Menteri Kesehatan RI No. 75 Tahun 2014 Tentang Pusat Kesehatan Masyarakat).
  12. Apotek adalah suatu tempat tertentu yang digunakan untuk melakukan pekerjaan kefarmasian, dan penyaluran/ penjualan obat atau bahan farmasi dan perbekalan kesehatan lainnya kepada masyarakat yang dikelola oleh tenaga apoteker (Peraturan Menteri Kesehatan RI No. 1332 Tahun 2002 Tentang Perubahan Atas Peraturan Menteri Kesehatan RI No. 922/MENKES/PER/X/1993 Tentang Ketentuan dan Tata Cara Pemberian Izin Apotek).
  13. Imunisasi adalah memasukkan kuman atau racun penyakit tertentu yang sudah dilemahkan (vaksin) ke dalam tubuh dengan cara disuntik atau diminum
11. *Public Health Center is technical implementation unit of regency health department that have the primary function as a first-level health care providers. The working area standard of public health center is one district and to reach their working areas, public health centers have a service network covering subsidiary of public health center, mobile public health center units, and midwife units (Regulation of the Minister of Health of Indonesia Number 75 Year 2014 about Public Health Center).*
  12. *Pharmacy is a specific place that is used for pharmaceutical jobs, and distribution/sale of drugs/ pharmaceuticals and other medical supplies to people that are administered by trained pharmacist (Regulation of the Minister of Health of Indonesia Number 1332 Year 2002 about the Changes of Regulation of the Minister of Health of Indonesia Number 922/MENKES/PER/X/1993 about Pro-vision and Procedures for Administration of Licensed Pharmacies).*
  13. *Immunization is putting enervated microbe of a certain disease into human body by injection or drinking (dropping into mouth) to make the body immune to that*

(diteteskan dalam mulut) dengan maksud agar terjadi kekebalan tubuh terhadap penyakit tersebut.

*disease.*

14. BCG (*Bacillus Calmette Guerin*) merupakan vaksinasi untuk mencegah penyakit TBC, diberikan pada bayi baru lahir atau anak, dengan suntikan pada kulit pangkal lengan atas. Bekas suntikan kemudian akan membentuk tonjolan kecil jaringan parut pada kulit lengan atas. Suntikan BCG diberikan kepada anak sebanyak 1 kali.
14. *BCG (Bacillus Calmette Guerin) is a vaccine to prevent TBC disease, given to newborns or children, by injection at the base of the skin of the upper arm. Injection site will form little bumps of scar tissue in the skin of the upper arm. BCG injections given to children 1 times.*
15. DPT (*Difteri, Pertusis, Tetanus*) merupakan vaksin untuk mencegah penyakit Difteri, Pertusis, dan Tetanus yang diberikan pada bayi berumur 3 bulan ke atas, dengan suntikan pada paha, diulang 1 bulan dan 2 bulan kemudian, sehingga suntikan imunisasi DPT lengkap pada balita berjumlah 3 kali (kadang-kadang selang waktu antar suntikan bisa lebih dari 1 bulan).
15. *DPT (Diphtheria, Pertussis, Tetanus) is a vaccine to prevent the diphtheria, pertussis, and tetanus disease, given to infants aged 3 months and above, with a shot in the thigh, repeated one month and two months later, so that the complete DPT immunization shots at toddler totaling 3 times (sometimes the time interval between injections can be more than 1 month).*
16. Peristiwa tindak pidana yang dilaporkan ialah setiap peristiwa yang diterima kepolisian dari laporan masyarakat, atau peristiwa dimana pelakunya tertangkap tangan oleh kepolisian.
16. *Reported crime incidence includes all criminal cases reported and received by police office, and all crimes caught by police.*
17. Jumlah tindak pidana
17. *Crime total refers to the number of*



menggambarkan jumlah kasus tindak pidana yang terjadi pada kurun waktu tertentu.

*criminal cases occurring during a given period.*

18. Untuk mengukur kemiskinan, BPS menggunakan konsep kemampuan memenuhi kebutuhan dasar (basic needs approach). Dengan pendekatan ini, kemiskinan dipandang sebagai ketidakmampuan dari sisi ekonomi untuk memenuhi kebutuhan dasar makanan dan bukan makanan yang diukur dari sisi pengeluaran. Metode yang digunakan adalah menghitung Garis Kemiskinan (GK), yang terdiri dari dua komponen yaitu Garis Kemiskinan Makanan (GKM) dan Garis Kemiskinan Non-Makanan (GKNM). Penghitungan Garis Kemiskinan dilakukan secara terpisah untuk daerah perkotaan dan perdesaan.
  19. Penduduk miskin adalah penduduk yang memiliki rata-rata pengeluaran per kapita per bulan di bawah Garis Kemiskinan.
  20. Garis Kemiskinan Makanan (GKM) merupakan nilai pengeluaran kebutuhan minimum makanan yang disetarakan dengan 2.100 kkalori per kapita per hari. Garis Kemiskinan Non-Makanan (GKNM) adalah kebutuhan minimum untuk perumahan, sandang, pendidikan, kesehatan, dan kebutuhan dasar lainnya.
18. *To measure poverty, BPS-Statistics Indonesia has used the concept of basic needs approach. Therefore, poverty is viewed as economic inability to fulfill food and non-food basic needs which are measured by consumption/expenditure. The method used is calculating poverty line, which consists of two components that are Food Poverty Line (FPL) and Non-Food Poverty Line (NFPL). The poverty line was calculated separately for urban and rural areas.*
  19. *A person whose expenditure per capita per month is below the poverty line is considered to be poor.*
  20. *The Food Poverty Line refers to the daily minimum requirement of 2,100 kcal per capita per day. The Non-Food Poverty Line refers to the minimum requirement for household necessities for clothing, education, health, and other basic individual needs.*

**ULASAN****4.1 Pendidikan**

Pembangunan nasional di bidang pendidikan bertujuan untuk mencerdaskan kehidupan bangsa. Salah satu usaha pemerintah untuk menunjang pembangunan tersebut adalah dengan menyediakan berbagai sarana maupun prasarana fisik yang memadai, seperti pengadaan gedung sekolah, serta guru sebagai tenaga pengajarnya.

Kemajuan pendidikan mempunyai hubungan yang positif dengan bidang lain, salah satu hubungan pendidikan dengan produktivitas tercermin pada keadaan tingkat penghasilan, semakin tinggi tingkat pendidikan seseorang maka semakin besar peluang untuk memperoleh pekerjaan atau untuk mendapatkan penghasilan yang lebih memadai.

Menurut data dari Dinas Pendidikan Kabupaten Sanggau, diperoleh informasi sebagai berikut.

**a. Jumlah Sekolah**

Pada tahun 2019 jumlah Taman Kanak-kanak (TK) sederajat 57 unit, SD sederajat sebanyak 475 unit, SMP sederajat sebanyak 125 unit, SMA sederajat sebanyak 28 unit, dan SMK sebanyak 18 unit.

**b. Jumlah Murid**

Jumlah murid pada sebagian jenjang sekolah di tahun 2019 mengalami peningkatan dan sebagian lainnya mengalami penurunan. Jumlah

**DESCRIPTION****4.1 Education**

*The education development is aimed to educate human resources. The availability of education facilities and infrastructures, likes school buildings and the teachers, are among the efforts of government in accelerating the goal.*

*The progressing of education has positive correlation to other sector, such as correlation with productivity that indicated to income rate. Higher in level of education provides a huge opportunity for someone to get a job with better income.*

*Based on data from Department of Education in Sanggau Regency, the information can be concluded are as follows:*

**a. Number of School Buildings**

*In 2019, there were 57 Kindergarten, 475 Primary Schools, 125 Junior High Schools, 28 Senior High Schools, and 18 Vocational Schools.*

**b. Number of Students**

*Number of students in some of schools level at 2019 increased and some of the other schools level decreased. There were 20.295 junior high school students, which was increased compared to the*

murid SMP sederajat pada tahun 2019 sebesar 20.360 murid, lebih banyak bila dibandingkan dengan tahun sebelumnya, yaitu sebesar 20.295 murid. Pada jenjang SD, jumlah murid SMK menurun menjadi 53.049 murid pada tahun 2019, dibanding tahun sebelumnya sebesar 53.495 murid.

c. Jumlah Guru

Keberhasilan pembangunan di bidang pendidikan juga ditentukan oleh banyaknya tenaga pengajar/guru yang tersedia. Jumlah guru TK sederajat baik negeri maupun swasta sebanyak 181 orang. Jumlah tenaga pengajar di tingkat SD sederajat sebanyak 3.545 orang, guru SMP sederajat sebanyak 1.331 orang, guru di tingkat SMA sederajat sebanyak 496 orang, dan guru di tingkat SMK sebanyak 319 orang.

4.2 Kesehatan dan Keluarga Berencana

Pembangunan di bidang kesehatan bertujuan untuk meningkatkan moralitas sumber daya manusia. Pemerintah mengupayakan agar pelayanan kesehatan dapat dijangkau oleh semua lapisan masyarakat secara merata dan mudah, serta dapat menyediakan berbagai sarana dan prasarana fisik yang memadai.

Berdasarkan data dari Dinas Kesehatan Kabupaten Sanggau dapat diketahui bahwa pada tahun 2019 jumlah tenaga kesehatan di Kabupaten Sanggau berjumlah 917 orang, yang dirinci dokter umum sebanyak

*previous year, about 20.295 students. At the elementary school level, number of students in public school decreased to 53.049 students in 2019, compared to the previous year by 53.495 students.*

c. Number of Teachers

*The success of development in education sector is also determined by the number of teachers available. There were about 181 kindergarten teachers, 3.545 primary schools teachers, 1.331 junior high school teachers, 496 high school teachers, and 319 vocational school teachers.*

4.2 Health and Family Planning

*The health development is aimed to increase morality of human resources. The availability of health facilities and physic infrastructures are among the efforts of government in giving public health services that can be reached of all peoples evenly and easily.*

*Based on data from Health Regional Office of Sanggau Regency, the number of health personal in 2019 was 917 persons, consists of 59 general doctors (6,43%), specialist doctors was 9 persons (0,98%), 10 dentists (1,09%), and other paramedic personals was 839 persons (91,49%).*

59 orang (6,43%), dokter spesialis sebanyak 9 orang (0,98%), dan dokter gigi 10 orang (1,09%). Sedangkan para medis lainnya ada 839 orang (91,49%).

Pada program imunisasi tahun 2019, realisasi yang dicapai untuk BCG adalah 8485 orang, DPT 1 sebanyak 8476 orang, Polio-4 sebanyak 9546 orang, dan campak sebanyak 7772 orang.

Gerakan Keluarga Berencana (KB) merupakan salah satu kesehatan untuk mewujudkan keluarga sejahtera melalui upaya penurunan angka kelahiran. Untuk mencapai keseimbangan pertumbuhan penduduk dengan pertumbuhan ekonomi dalam rangka mewujudkan keluarga sejahtera lahir dan batin.

Pada tahun 2019 jumlah peserta KB aktif di Kabupaten Sanggau sebanyak 58.060 akseptor menurun dari tahun 2018 yang sejumlah 63.928 akseptor. Menurut metode kontrasepsi akseptor peserta KB aktif yang paling banyak pada tahun 2019 adalah menggunakan suntikan, sebesar 31.258 peserta. Menyusul pil, sebesar 17.724 peserta.

#### 4.3 Kriminalitas

Data kriminalitas bersumber dari Pengadilan Negeri, Kejaksaan Negeri, dan Rumah Tahanan Kabupaten Sanggau. Tahun 2019, jumlah perkara yang masuk, baik perkara biasa maupun perkara rol, sebanyak 11.201 perkara. Adapun jumlah narapidana pada akhir tahun 2019 sebanyak 313 orang. Sedangkan tahanan di Rumah Tahanan pada akhir tahun 2019

*The realization of immunization program in 2019 was 8485 people, 8476 people of DPT 1, 9546 people of Polio-4, and 7772 people of measles immunization.*

*Family planning program is one of the health efforts in get family welfare through the decreasing of fertility. Finally, this program is aimed to get balancing between population growth and economic growth.*

*In 2019, number of the active family planning program members in Sanggau Regency (about 58.060 acceptors) was lower than in 2018 (about 63.928 acceptors). According to the kinds of contraceptive that used by the active family planning program members in 2019, 31.258 persons use injections and 17.724 persons use pill.*

#### 4.3 Criminality

*Source of criminality data is from state court, attorney office, and detention center of Sanggau Regency. In 2019, the number of accustomed cases and rol cases had accommodated was 11.201 cases. As for the number of inmates by the end of 2019 as many as 313 persons. While detainees at the House of Detention by the end of 2019 was about 128 persons.*

sebanyak 128 orang.

#### 4.4 Agama

Sebagai sarana dan prasarana untuk menunjang peribadatan dalam beragama sesuai dengan kepercayaan dan agamanya di Kabupaten Sanggau terdapat rumah ibadah, dengan rincian sebagai berikut: Masjid 263 buah, surau 74 buah, gereja Katolik 265 buah, gereja Protestan 556 buah, pura 6 buah, dan vihara 3 buah. Data rinci mengenai agama dapat dilihat pada Tabel 4.3.3.

#### 4.5 Kesejahteraan Sosial

Jumlah keluarga di Kabupaten Sanggau tahun 2019 adalah 34.002 keluarga. Jika dirinci menurut klasifikasinya, maka yang terbanyak adalah Keluarga Sejahtera I yaitu 23.357 keluarga (68,69 persen). Keluarga Sejahtera II sebanyak 6.478 keluarga (19,05 persen) dan Keluarga Pra Sejahtera berjumlah 4.167 keluarga (12,26 persen).

Garis kemiskinan di Kabupaten Sanggau tahun 2019 adalah 328.763 rupiah per kapita per bulan. Garis kemiskinan tersebut di bawah garis kemiskinan Provinsi Kalimantan Barat yang sebesar 438.555 rupiah per kapita per bulan. Pada tahun 2019, jumlah penduduk miskin Kabupaten Sanggau berjumlah 21,41 ribu jiwa atau sekitar 4,57 persen dari jumlah penduduk pada tahun yang sama. Persentase Jumlah penduduk miskin pada tahun 2019 adalah 0,1 persen lebih rendah dibanding tahun 2018 yang sebesar

#### 4.4 Religion

*Supporting the religious life, there were built facilities and infrastructures, likes: 263 mosques, 74 prayer houses, 265 Catholic churches, 556 Protestant churches, 6 shrines, and 3 monasteries. Specified data can be seen in table 4.4.1 to 4.3.3.*

#### 4.5 Social Welfare

*Number of family at Sanggau Regency in 2019 are 34.002 families. By classification, the biggest one is Family of Welfare Stage I with 23.357 families (68,69 percent). Family of Welfare Stage II with 6.478 families (19,05 percent) and Pre Welfare Family with 4.167 families (12,26 percent).*

*Poverty line of Sanggau Regency at 2019 is 328.763 rupiahs per capita per month, below the poverty line of Kalimantan Barat Province, about 438.555 rupiahs per capita per month in the same year. At 2019 the number of poor population in Sanggau Regency are 21,41 thousands persons or 4,57 percent of the population in the same year. Percentage of poor population at 2019 is 0,1 percent lower than the year 2018 which was 4,67 percent.*

4,67 persen.

#### 4.6 Sosial Lainnya

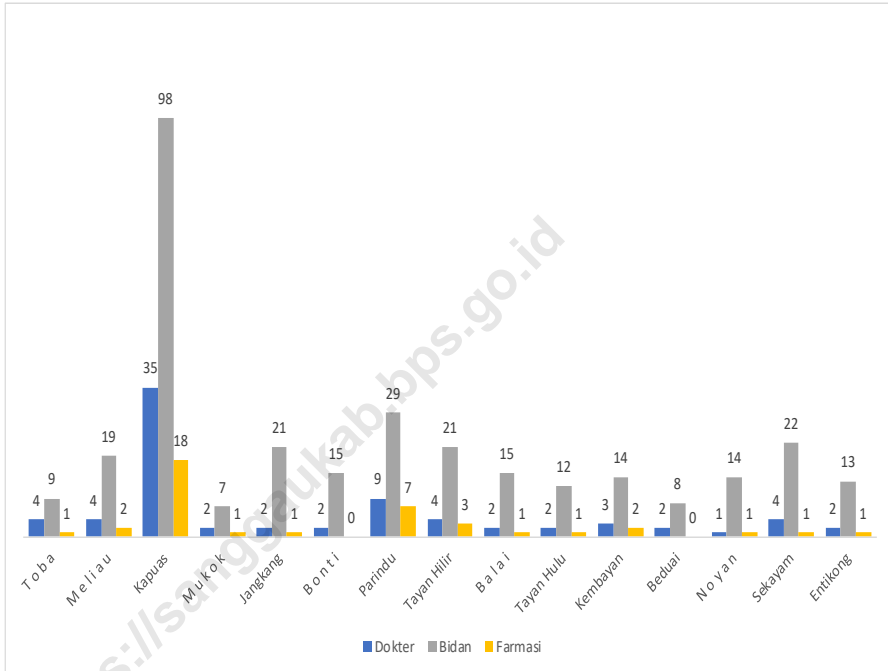
Jumlah akta yang dikeluarkan oleh Kantor Dinas Kependudukan dan Catatan Sipil Kabupaten Sanggau sebanyak 5.033 akta kelahiran, 2.244 akta perkawinan, 384 akta kematian, 172 akta perceraian, dan 1 SKTT.

#### 4.6 Other Social Indicators

*The number of certificates published by Regional Office of Population and Civil Registration of Sanggau Regency was 5.033 birth certificates, 2.244 marriage certificates, 384 death certificates, 172 divorce certificates, and 1 SKTT.*

<https://sanggaukab.bps.go.id>

**Gambar 4** Jumlah Tenaga Kesehatan di Kabupaten Sanggau Menurut Kecamatan, 2019  
**Figures** Number of Health Personnels in Sanggau Regency by Subdistrict, 2019



Sumber : Dinas Kesehatan Kabupaten Sanggau/  
 Source Health Regional Office of Sanggau Regency

#### 4.1 PENDIDIKAN EDUCATION

**Tabel 4.1.1** Jumlah Sekolah, Guru, dan Murid Taman Kanak-Kanak (TK) di Bawah Kementerian Pendidikan dan Kebudayaan Menurut Kecamatan di Kabupaten Sanggau, 2018/2019 dan 2019/2020  
*Number of Schools, Teachers, and Pupils in Kindergarten Under The Ministry of Education and Culture by Subdistrict in Sanggau Regency, 2018/2019 dan 2019/2020*

Kecamatan Subdistrict	Sekolah/Schools					
	Negeri/Public		Swasta/Private		Jumlah/Total	
	2018/2019	2019/2020	2018/2019	2019/2020	2018/2019	2019/2020
(1)	(2)	(3)	(4)	(5)	(6)	(7)
01. Toba	-	...	-	2	-	2
02. Meliau	1	1	4	3	5	4
03. Kapuas	1	1	14	15	15	16
04. Mukok	-	...	2	2	2	2
05. Jangkang	-	...	1	1	1	1
06. Bonti	-	...	2	2	2	2
07. Parindu	-	...	6	6	6	6
08. Tayan Hilir	-	...	1	1	1	1
09. Balai	-	...	2	2	2	2
10. Tayan Hulu	-	...	6	8	6	8
11. Kembayan	1	1	4	4	5	5
12. Beduai	-	...	-	...	-	...
13. Noyan	-	...	-	...	-	...
14. Sekayam	2	2	2	2	4	4
15. Entikong	1	2	2	2	3	4
<b>Kabupaten Sanggau</b>	<b>6</b>	<b>7</b>	<b>46</b>	<b>50</b>	<b>52</b>	<b>57</b>



Lanjutan Tabel/Continued Table 4.1.1

Kecamatan Subdistrict	Guru <sup>1</sup> /Teachers <sup>1</sup>					
	Negeri/Public		Swasta/Private		Jumlah/Total	
	2018/2019	2019/2020	2018/2019	2019/2020	2018/2019	2019/2020
(1)	(8)	(9)	(10)	(11)	(12)	(13)
01. Toba	-	...	-	...	-	...
02. Meliau	2	6	24	9	26	15
03. Kapuas	29	6	74	70	103	76
04. Mukok	1	...	3	7	4	7
05. Jangkang	-	...	1	3	1	3
06. Bonti	-	...	5	3	5	3
07. Parindu	2	...	18	25	20	25
08. Tayan Hilir	4	...	10	6	14	6
09. Balai	-	...	5	1	5	1
10. Tayan Hulu	3	...	27	13	30	13
11. Kembayan	4	2	8	8	12	10
12. Beduai	-	...	-	...	-	...
13. Noyan	-	...	-	...	-	...
14. Sekayam	5	3	15	11	20	14
15. Entikong	1	3	9	5	10	8
<b>Kabupaten Sanggau</b>	<b>51</b>	<b>20</b>	<b>199</b>	<b>161</b>	<b>250</b>	<b>181</b>

Lanjutan Tabel/*Continued Table 4.1.1*

Kecamatan Subdistrict	Murid/Students					
	Negeri/Public		Swasta/Private		Jumlah/Total	
	2018/2019	2019/2020	2018/2019	2019/2020	2018/2019	2019/2020
(1)	(14)	(15)	(16)	(17)	(18)	(19)
01. Toba	-	...	-	...	-	...
02. Meliau	55	46	84	110	139	156
03. Kapuas	36	19	936	880	972	899
04. Mukok	-	...	49	69	49	69
05. Jangkang	-	...	29	28	29	28
06. Bonti	-	...	35	25	35	25
07. Parindu	-	...	225	201	225	201
08. Tayan Hilir	-	...	39	47	39	47
09. Balai	-	...	67	77	67	77
10. Tayan Hulu	-	...	95	235	95	235
11. Kembayan	56	41	69	85	125	126
12. Beduai	-	...	-	...	-	...
13. Noyan	-	...	-	...	-	...
14. Sekayam	34	21	151	144	185	165
15. Entikong	-	30	72	64	72	94
<b>Kabupaten Sanggau</b>	<b>181</b>	<b>157</b>	<b>1 851</b>	<b>1 965</b>	<b>2 032</b>	<b>2 122</b>

Catatan/Note :<sup>1</sup> Jumlah guru termasuk kepala sekolah dan guru/The total of teachers including headmaster and teacher

Sumber : Kementerian Pendidikan dan Kebudayaan, Data Semester Ganjil/

Source : Ministry of Educations and Culture, Odd Semester Data

**Tabel 4.1.2** Jumlah Sekolah, Guru, dan Murid Raudatul Athfal (RA) di Bawah Kementerian Agama Menurut Kecamatan di Kabupaten Sanggau, 2018/2019 dan 2019/2020  
**Number of Schools, Teachers, and Pupils in Raudatul Athfal (RA) Under The Ministry of Religious Affairs by Subdistrict in Sanggau Regency, 2018/2019 dan 2019/2020**

Kecamatan Subdistrict	Sekolah/Schools		Guru/Teachers		Murid/Pupils	
	2018/2019	2019/2020	2018/2019	2019/2020	2018/2019	2019/2020
(1)	(2)	(3)	(4)	(5)	(6)	(7)
01. T o b a	...	-	...	-	...	-
02. M e l i a u	...	1	...	2	...	11
03. K a p u a s	...	3	...	18	...	141
04. M u k o k	...	-	...	-	...	-
05. J a n g k a n g	...	-	...	-	...	-
06. B o n t i	...	1	...	2	...	40
07. P a r i n d u	...	-	...	-	...	-
08. T a y a n H i l i r	...	1	...	5	...	99
09. B a l a i	...	-	...	-	...	-
10. T a y a n H u l u	...	1	...	3	...	7
11. K e m b a y a n	...	-	...	-	...	-
12. B e d u a i	...	-	...	-	...	-
13. N o y a n	...	-	...	-	...	-
14. S e k a y a m	...	1	...	7	...	93
15. E n t i k o n g	...	1	...	2	...	16
<b>Kabupaten Sanggau</b>	<b>8</b>	<b>9</b>	<b>40</b>	<b>39</b>	<b>296</b>	<b>407</b>

Sumber : Kementerian Agama, Data Semester Ganjil/

Source : Ministry of Religious Affairs, Odd Semester Data

**Tabel 4.1.3** Jumlah Sekolah, Guru, dan Murid Sekolah Dasar (SD) di Bawah Kementerian Pendidikan dan Kebudayaan Menurut Kecamatan di Kabupaten Sanggau, 2018/2019 dan 2019/2020  
*Number of Schools, Teachers, and Pupils in Primary Schools Under The Ministry of Education and Culture by Subdistrict in Sanggau Regency, 2018/2019 dan 2019/2020*

Kecamatan Subdistrict	Sekolah/Schools					
	Negeri/Public		Swasta/Private		Jumlah/Total	
	2018/2019	2019/2020	2018/2019	2019/2020	2018/2019	2019/2020
(1)	(2)	(3)	(4)	(5)	(6)	(7)
01. Toba	21	21	-	-	21	21
02. Meliau	51	51	-	-	51	51
03. Kapuas	69	69	3	3	72	72
04. Mukok	23	23	-	-	23	23
05. Jangkang	37	37	-	-	37	37
06. Bonti	25	25	-	1	25	26
07. Parindu	31	31	1	1	32	32
08. Tayan Hilir	44	44	-	-	44	44
09. Balai	30	30	-	-	30	30
10. Tayan Hulu	28	28	2	2	30	30
11. Kembayan	29	29	-	-	29	29
12. Beduai	15	15	-	-	15	15
13. Noyan	19	19	-	-	19	19
14. Sekayam	28	28	1	1	29	29
15. Entikong	17	17	-	-	17	17
<b>Kabupaten Sanggau</b>	<b>467</b>	<b>467</b>	<b>7</b>	<b>8</b>	<b>474</b>	<b>475</b>

Lanjutan Tabel/Continued Table 4.1.3

Kecamatan Subdistrict	Guru <sup>1</sup> /Teachers <sup>1</sup>					
	Negeri/Public		Swasta/Private		Jumlah/Total	
	2018/2019	2019/2020	2018/2019	2019/2020	2018/2019	2019/2020
(1)	(8)	(9)	(10)	(11)	(12)	(13)
01. Toba	103	121	-	-	103	121
02. Meliau	301	326	-	-	301	326
03. Kapuas	505	552	42	46	547	598
04. Mukok	157	175	-	-	157	175
05. Jangkang	224	256	-	-	224	256
06. Bonti	170	186	-	4	170	190
07. Parindu	223	245	19	22	242	267
08. Tayan Hilir	235	276	-	-	235	276
09. Balai	199	222	-	-	199	222
10. Tayan Hulu	200	229	14	19	214	248
11. Kembayan	220	244	-	-	220	244
12. Beduai	85	97	-	-	85	97
13. Noyan	104	125	-	-	104	125
14. Sekayam	231	240	10	14	241	254
15. Entikong	128	146	-	-	128	146
<b>Kabupaten Sanggau</b>	<b>3 085</b>	<b>3 440</b>	<b>85</b>	<b>105</b>	<b>3 170</b>	<b>3 545</b>

Lanjutan Tabel/*Continued Table* 4.1.3

Kecamatan Subdistrict	Murid/Students					
	Negeri/Public		Swasta/Private		Jumlah/Total	
	2018/2019	2019/2020	2018/2019	2019/2020	2018/2019	2019/2020
(1)	(14)	(15)	(16)	(17)	(18)	(19)
01. Toba	2 018	2 086	-	-	2 018	2 086
02. Meliau	5 909	5 790	-	-	5 909	5 790
03. Kapuas	7 538	7 515	911	951	8 449	8 466
04. Mukok	2 607	2 550	-	-	2 607	2 550
05. Jangkang	2 971	2 931	-	-	2 971	2 931
06. Bonti	2 727	2 696	-	37	2 727	2 733
07. Parindu	3 896	3 849	370	375	4 266	4 224
08. Tayan Hilir	4 097	4 077	-	-	4 097	4 077
09. Balai	2 940	2 940	-	-	2 940	2 940
10. Tayan Hulu	4 256	4 229	268	273	4 524	4 502
11. Kembayan	3 469	3 426	-	-	3 469	3 426
12. Beduai	1 548	1 500	-	-	1 548	1 500
13. Noyan	1 457	1 396	-	-	1 457	1 396
14. Sekayam	4 278	4 259	189	195	4 467	4 454
15. Entikong	2 046	1 974	-	-	2 046	1 974
<b>Kabupaten Sanggau</b>	<b>51 757</b>	<b>51 218</b>	<b>1 738</b>	<b>1 831</b>	<b>53 495</b>	<b>53 049</b>

Catatan/Note : <sup>1</sup> Jumlah guru termasuk kepala sekolah dan guru/The total of teachers including headmaster and teacher

Sumber : Kementerian Pendidikan dan Kebudayaan, Data Semester Ganjil/

Source : Ministry of Educations and Culture, Odd Semester Data

**Tabel 4.1.4** Jumlah Sekolah, Guru, dan Murid Madrasah Ibtidaiyah (MI) di Bawah Kementerian Agama Menurut Kecamatan Menurut Kecamatan di Kabupaten Sanggau, 2018/2019 dan 2019/2020  
**Number of Schools, Teachers, and Pupils in Madrasah Ibtidaiyah (MI) Under The Ministry of Religious Affairs by Subdistrict in Sanggau Regency, 2018/2019 dan 2019/2020**

Kecamatan Subdistrict	Sekolah/Schools		Guru/Teachers		Murid/Pupils	
	2018/2019	2019/2020	2018/2019	2019/2020	2018/2019	2019/2020
(1)	(2)	(3)	(4)	(5)	(6)	(7)
01. Toba	...	-	...	-	...	-
02. Meliau	...	1	...	10	...	193
03. Kapuas	...	1	...	32	...	360
04. Mukok	...	-	...	-	...	-
05. Jangkang	...	-	...	-	...	-
06. Bonti	...	-	...	-	...	-
07. Parindu	...	-	...	-	...	-
08. Tayan Hilir	...	1	...	12	...	291
09. Balai	...	-	...	-	...	-
10. Tayan Hulu	...	1	...	12	...	300
11. Kembayan	...	1	...	7	...	207
12. Beduai	...	-	...	-	...	-
13. Noyan	...	-	...	-	...	-
14. Sekayam	...	2	...	19	...	431
15. Entikong	...	1	...	14	...	304
<b>Kabupaten Sanggau</b>	<b>8</b>	<b>8</b>	<b>115</b>	<b>106</b>	<b>1977</b>	<b>2086</b>

Sumber : Kementerian Agama, Data Semester Ganjil/  
 Source : Ministry of Religious Affairs, Odd Semester Data

**Tabel 4.1.5** Jumlah Sekolah, Guru, dan Murid Sekolah Menengah Pertama (SMP) di Bawah Kementerian Pendidikan dan Kebudayaan Menurut Kecamatan di Kabupaten Sanggau, 2018/2019 dan 2019/2020  
*Number of Schools, Teachers, and Pupils in Junior High Schools Under The Ministry of Education and Culture by Subdistrict in Sanggau Regency, 2018/2019 dan 2019/2020*

Kecamatan Subdistrict	Sekolah/Schools					
	Negeri/Public		Swasta/Private		Jumlah/Total	
	2018/2019	2019/2020	2018/2019	2019/2020	2018/2019	2019/2020
(1)	(2)	(3)	(4)	(5)	(6)	(7)
01. Toba	5	5	-	-	5	5
02. Meliau	8	9	4	5	12	14
03. Kapuas	15	15	7	8	22	23
04. Mukok	5	5	-	-	5	5
05. Jangkang	9	9	2	2	11	11
06. Bonti	7	7	1	1	8	8
07. Parindu	6	6	2	2	8	8
08. Tayan Hilir	7	7	2	2	9	9
09. Balai	4	4	2	2	6	6
10. Tayan Hulu	5	5	3	3	8	8
11. Kembayan	5	5	2	2	7	7
12. Beduai	3	3	-	-	3	3
13. Noyan	3	3	-	-	3	3
14. Sekayam	6	6	4	4	10	10
15. Entikong	5	5	-	-	5	5
<b>Kabupaten Sanggau</b>	<b>93</b>	<b>94</b>	<b>29</b>	<b>31</b>	<b>122</b>	<b>125</b>



Lanjutan Tabel/Continued Table 4.1.5

Kecamatan Subdistrict	Guru <sup>1</sup> /Teachers <sup>1</sup>					
	Negeri/Public		Swasta/Private		Jumlah/Total	
	2018/2019	2019/2020	2018/2019	2019/2020	2018/2019	2019/2020
(1)	(8)	(9)	(10)	(11)	(12)	(13)
01. Toba	40	46	-	-	40	46
02. Meliau	89	99	26	25	115	124
03. Kapuas	185	196	55	65	240	261
04. Mukok	53	59	-	-	53	59
05. Jangkang	77	82	7	9	84	91
06. Bonti	51	56	7	7	58	63
07. Parindu	59	66	32	33	91	99
08. Tayan Hilir	71	80	11	16	82	96
09. Balai	57	65	13	14	70	79
10. Tayan Hulu	58	68	23	24	81	92
11. Kembayan	61	66	17	24	78	90
12. Beduai	31	37	-	-	31	37
13. Noyan	28	31	-	-	28	31
14. Sekayam	72	78	24	25	96	103
15. Entikong	57	60	-	-	57	60
<b>Kabupaten Sanggau</b>	<b>989</b>	<b>1 089</b>	<b>215</b>	<b>242</b>	<b>1 204</b>	<b>1 331</b>

Lanjutan Tabel/Continued Table 4.1.5

Kecamatan Subdistrict	Murid/Students					
	Negeri/Public		Swasta/Private		Jumlah/Total	
	2018/2019	2019/2020	2018/2019	2019/2020	2018/2019	2019/2020
(1)	(14)	(15)	(16)	(17)	(18)	(19)
01. Toba	727	729	-	-	727	729
02. Meliau	1 402	1 427	289	309	1 691	1 736
03. Kapuas	2 882	2 863	759	782	3 641	3 645
04. Mukok	811	831	-	-	811	831
05. Jangkang	1 253	1 269	142	88	1 395	1 357
06. Bonti	913	973	82	41	995	1 014
07. Parindu	1 108	1 062	635	645	1 743	1 707
08. Tayan Hilir	1 275	1 250	187	229	1 462	1 479
09. Balai	1 040	1 046	263	261	1 303	1 307
10. Tayan Hulu	1 154	1 149	446	497	1 600	1 646
11. Kembayan	1 095	1 109	325	318	1 420	1 427
12. Beduai	567	574	-	-	567	574
13. Noyan	501	507	-	-	501	507
14. Sekayam	1 302	1 301	305	302	1 607	1 603
15. Entikong	832	798	-	-	832	798
<b>Kabupaten Sanggau</b>	<b>16 862</b>	<b>16 888</b>	<b>3 433</b>	<b>3 472</b>	<b>20 295</b>	<b>20 360</b>

Catatan/Note : <sup>1</sup> Jumlah guru termasuk kepala sekolah dan guru/The total of teachers including headmaster and teacher

Sumber : Kementerian Pendidikan dan Kebudayaan, Data Semester Ganjil/

Source : Ministry of Educations and Culture, Odd Semester Data

**Tabel 4.1.6** Jumlah Sekolah, Guru, dan Murid Madrasah Tsanawiyah (MTs) di Bawah Kementerian Agama Menurut Kecamatan di Kabupaten Sanggau, 2018/2019 dan 2019/2020  
**Number of Schools, Teachers, and Pupils in Madrasah Tsanawiyah (MTs) Under The Ministry of Religious Affairs by Subdistrict in Sanggau Regency, 2018/2019 dan 2019/2020**

Kecamatan Subdistrict	Sekolah/Schools		Guru/Teachers		Murid/Pupils	
	2018/2019	2019/2020	2018/2019	2019/2020	2018/2019	2019/2020
(1)	(2)	(3)	(4)	(5)	(6)	(7)
01. T o b a	...	-	...	-	...	-
02. M e l i a u	...	1	...	12	...	158
03. K a p u a s	...	2	...	36	...	325
04. M u k o k	...	-	...	-	...	-
05. J a n g k a n g	...	-	...	-	...	-
06. B o n t i	...	-	...	-	...	-
07. P a r i n d u	...	1	...	11	...	53
08. T a y a n H i l i r	...	1	...	25	...	341
09. B a l a i	...	-	...	-	...	-
10. T a y a n H u l u	...	1	...	10	...	53
11. K e m b a y a n	...	2	...	17	...	116
12. B e d u a i	...	-	...	-	...	-
13. N o y a n	...	1	...	2	...	10
14. S e k a y a m	...	2	...	26	...	94
15. E n t i k o n g	...	1	...	7	...	32
<b>Kabupaten Sanggau</b>	<b>14</b>	<b>12</b>	<b>153</b>	<b>146</b>	<b>1 441</b>	<b>1 182</b>

Sumber : Kementerian Agama, Data Semester Ganjil/

Source : Ministry of Religious Affairs, Odd Semester Data

**Tabel 4.1.7** Jumlah Sekolah, Guru, dan Murid Sekolah Menengah Atas (SMA) di Bawah Kementerian Pendidikan dan Kebudayaan Menurut Kecamatan di Kabupaten Sanggau, 2018/2019 dan 2019/2020  
*Number of Schools, Teachers, and Pupils in Senior High Schools Under The Ministry of Education and Culture by Subdistrict in Sanggau Regency, 2018/2019 dan 2019/2020*

Kecamatan Subdistrict	Sekolah/Schools					
	Negeri/Public		Swasta/Private		Jumlah/Total	
	2018/2019	2019/2020	2018/2019	2019/2020	2018/2019	2019/2020
(1)	(2)	(3)	(4)	(5)	(6)	(7)
01. Toba	1	1	-	-	1	1
02. Meliau	2	2	-	-	2	2
03. Kapuas	3	3	3	3	6	6
04. Mukok	-	-	-	-	-	-
05. Jangkang	2	2	1	1	3	3
06. Bonti	1	1	-	-	1	1
07. Parindu	-	-	1	1	1	1
08. Tayan Hilir	1	1	-	1	1	2
09. Balai	1	1	1	1	2	2
10. Tayan Hulu	2	2	1	2	3	4
11. Kembayan	1	1	1	1	2	2
12. Beduai	1	1	-	-	1	1
13. Noyan	1	1	-	-	1	1
14. Sekayam	2	2	-	-	2	2
15. Entikong	-	-	-	-	-	-
<b>Kabupaten Sanggau</b>	<b>18</b>	<b>18</b>	<b>8</b>	<b>10</b>	<b>26</b>	<b>28</b>

Lanjutan Tabel/Continued Table 4.1.7

Kecamatan Subdistrict	Guru <sup>1</sup> /Teachers <sup>1</sup>					
	Negeri/Public		Swasta/Private		Jumlah/Total	
	2018/2019	2019/2020	2018/2019	2019/2020	2018/2019	2019/2020
(1)	(8)	(9)	(10)	(11)	(12)	(13)
01. Toba	12	13	-	-	12	13
02. Meliau	34	35	-	-	34	35
03. Kapuas	86	86	32	32	118	118
04. Mukok	-	-	-	-	-	-
05. Jangkang	26	28	9	10	35	38
06. Bonti	14	17	-	-	14	17
07. Parindu	-	-	24	25	24	25
08. Tayan Hilir	29	30	-	15	29	45
09. Balai	13	13	12	14	25	27
10. Tayan Hulu	25	30	4	7	29	37
11. Kembayan	33	34	4	7	37	41
12. Beduai	25	23	-	-	25	23
13. Noyan	10	11	-	-	10	11
14. Sekayam	64	66	-	-	64	66
15. Entikong	-	-	-	-	-	-
<b>Kabupaten Sanggau</b>	<b>371</b>	<b>386</b>	<b>85</b>	<b>110</b>	<b>456</b>	<b>496</b>

Lanjutan Tabel/Continued Table 4.1.7

Kecamatan Subdistrict	Murid/Students					
	Negeri/Public		Swasta/Private		Jumlah/Total	
	2018/2019	2019/2020	2018/2019	2019/2020	2018/2019	2019/2020
(1)	(14)	(15)	(16)	(17)	(18)	(19)
01. Toba	252	244	-	-	252	244
02. Meliau	604	635	-	-	604	635
03. Kapuas	1 693	1 708	645	687	2 338	2 395
04. Mukok	-	-	-	-	-	-
05. Jangkang	580	668	156	175	736	843
06. Bonti	338	367	-	-	338	367
07. Parindu	-	-	410	416	410	416
08. Tayan Hilir	631	649	-	43	631	692
09. Balai	141	159	345	303	486	462
10. Tayan Hulu	419	435	73	77	492	512
11. Kembayan	691	650	83	64	774	714
12. Beduai	424	418	-	-	424	418
13. Noyan	142	145	-	-	142	145
14. Sekayam	1 407	1 465	-	-	1 407	1 465
15. Entikong	-	-	-	-	-	-
<b>Kabupaten Sanggau</b>	<b>7 322</b>	<b>7 543</b>	<b>1 712</b>	<b>1 765</b>	<b>9 034</b>	<b>9 308</b>

Catatan/Note :<sup>1</sup> Jumlah guru termasuk kepala sekolah dan guru/The total of teachers including headmaster and teacher

Sumber : Kementerian Pendidikan dan Kebudayaan, Data Semester Ganjil/

Source : Ministry of Educations and Culture, Odd Semester Data

**Tabel 4.1.8** Jumlah Sekolah, Guru, dan Murid Sekolah Menengah Kejuruan (SMK) di Bawah Kementerian Pendidikan dan Kebudayaan Menurut Kecamatan di Kabupaten Sanggau, 2018/2019 dan 2019/2020  
**Number of Schools, Teachers, and Pupils in Vocational High Schools Under The Ministry of Education and Culture by Subdistrict in Sanggau Regency, 2018/2019 dan 2019/2020**

Kecamatan Subdistrict	Sekolah/Schools		Guru/Teachers		Murid/Pupils	
	2018/2019	2019/2020	2018/2019	2019/2020	2018/2019	2019/2020
(1)	(2)	(3)	(4)	(5)	(6)	(7)
01. Toba	-	-	-	-	-	-
02. Meliau	2	2	33	43	683	735
03. Kapuas	4	4	63	82	1 629	1 732
04. Mukok	1	1	13	15	246	240
05. Jangkang	-	-	-	-	-	-
06. Bonti	-	-	-	-	-	-
07. Parindu	1	1	21	23	498	476
08. Tayan Hilir	2	2	15	21	546	643
09. Balai	1	1	24	25	462	589
10. Tayan Hulu	2	2	32	34	755	858
11. Kembayan	1	1	8	8	161	200
12. Beduai	-	-	-	-	-	-
13. Noyan	1	1	7	12	86	126
14. Sekayam	1	1	14	12	296	322
15. Entikong	2	2	36	44	581	709
<b>Kabupaten Sanggau</b>	<b>18</b>	<b>18</b>	<b>266</b>	<b>319</b>	<b>5 943</b>	<b>6 630</b>

Sumber : Kementerian Agama, Data Semester Ganjil/  
 Source : Ministry of Religious Affairs, Odd Semester Data

**Tabel 4.1.9** Jumlah Sekolah, Guru, dan Murid Madrasah Aliyah (MA) di Bawah Kementerian Agama Menurut Kecamatan di Kabupaten Sanggau, 2018/2019 dan 2019/2020  
**Number of Schools, Teachers, and Pupils in Madrasah Aliyah (MA) Under the Ministry of Religious Affairs by Subdistrict in Sanggau Regency, 2018/2019 dan 2019/2020**

Kecamatan Subdistrict	Sekolah/Schools					
	Negeri/Public		Swasta/Private		Jumlah/Total	
	2018/2019	2019/2020	2018/2019	2019/2020	2018/2019	2019/2020
(1)	(2)	(3)	(4)	(5)	(6)	(7)
01. Toba	...	-	...	-	...	-
02. Meliau	...	-	...	-	...	-
03. Kapuas	...	1	...	-	...	1
04. Mukok	...	-	...	-	...	-
05. Jangkang	...	-	...	-	...	-
06. Bonti	...	-	...	-	...	-
07. Parindu	...	-	...	-	...	-
08. Tayan Hilir	...	-	...	1	...	1
09. Balai	...	-	...	-	...	-
10. Tayan Hulu	...	-	...	-	...	-
11. Kembayan	...	-	...	1	...	1
12. Beduai	...	-	...	-	...	-
13. Noyan	...	-	...	-	...	-
14. Sekayam	...	-	...	1	...	1
15. Entikong	...	-	...	-	...	-
<b>Kabupaten Sanggau</b>	<b>1</b>	<b>1</b>	<b>3</b>	<b>3</b>	<b>4</b>	<b>4</b>



Lanjutan Tabel/Continued Table 4.1.9

Kecamatan Subdistrict	Guru <sup>1</sup> /Teachers <sup>1</sup>					
	Negeri/Public		Swasta/Private		Jumlah/Total	
	2018/2019	2019/2020	2018/2019	2019/2020	2018/2019	2019/2020
(1)	(8)	(9)	(10)	(11)	(12)	(13)
01. Toba	...	-	...	-	...	-
02. Meliau	...	-	...	-	...	-
03. Kapuas	...	25	...	-	...	25
04. Mukok	...	-	...	-	...	-
05. Jangkang	...	-	...	-	...	-
06. Bonti	...	-	...	-	...	-
07. Parindu	...	-	...	-	...	-
08. Tayan Hilir	...	-	...	15	...	15
09. Balai	...	-	...	-	...	-
10. Tayan Hulu	...	-	...	-	...	-
11. Kembayan	...	-	...	4	...	4
12. Beduai	...	-	...	-	...	-
13. Noyan	...	-	...	-	...	-
14. Sekayam	...	-	...	12	...	12
15. Entikong	...	-	...	-	...	-
<b>Kabupaten Sanggau</b>	<b>25</b>	<b>25</b>	<b>32</b>	<b>31</b>	<b>57</b>	<b>56</b>

Lanjutan Tabel/Continued Table 4.1.9

Kecamatan Subdistrict	Murid/Students					
	Negeri/Public		Swasta/Private		Jumlah/Total	
	2018/2019	2019/2020	2018/2019	2019/2020	2018/2019	2019/2020
(1)	(14)	(15)	(16)	(17)	(18)	(19)
01. Toba	...	-	...	-	...	-
02. Meliau	...	-	...	-	...	-
03. Kapuas	...	368	...	-	...	368
04. Mukok	...	-	...	-	...	-
05. Jangkang	...	-	...	-	...	-
06. Bonti	...	-	...	-	...	-
07. Parindu	...	-	...	-	...	-
08. Tayan Hilir	...	-	...	76	...	76
09. Balai	...	-	...	-	...	-
10. Tayan Hulu	...	-	...	-	...	-
11. Kembayan	...	-	...	41	...	41
12. Beduai	...	-	...	-	...	-
13. Noyan	...	-	...	-	...	-
14. Sekayam	...	-	...	50	...	50
15. Entikong	...	-	...	-	...	-
<b>Kabupaten Sanggau</b>	<b>375</b>	<b>368</b>	<b>197</b>	<b>167</b>	<b>572</b>	<b>535</b>

Sumber : Kementerian Agama, Data Semester Ganjil/  
 Source : Ministry of Religious Affairs, Odd Semester Data

**Tabel 4.1.10** Jumlah Desa<sup>1</sup>/Kelurahan yang Memiliki Fasilitas Sekolah Menurut Kecamatan dan Tingkat Pendidikan di Kabupaten Sanggau, 2014– 2019  
**Number of Villages<sup>1</sup>/Kelurahan Having Educational Facilities by Subdistrict and Educational Level in Sanggau Regency, 2014– 2019**

Kecamatan Subdistrict	SD Primary School		
	2014	2018	2019
(1)	(2)	(3)	(4)
01. T o b a	7	7	7
02. M e l i a u	19	19	19
03. K a p u a s	26	26	26
04. M u k o k	9	9	9
05. J a n g k a n g	11	11	11
06. B o n t i	9	9	9
07. P a r i n d u	14	14	14
08. T a y a n H i l i r	15	15	15
09. B a l a i	12	12	12
10. T a y a n H u l u	11	11	11
11. K e m b a y a n	11	11	11
12. B e d u a i	5	5	5
13. N o y a n	5	5	5
14. S e k a y a m	10	10	10
15. E n t i k o n g	5	5	5
<b>Kabupaten Sanggau</b>	<b>169</b>	<b>169</b>	<b>169</b>

Lanjutan Tabel/*Continued Table* 4.1.10

Kecamatan Subdistrict	SMP Junior High School		
	2014	2018	2019
(1)	(5)	(6)	(7)
01. Toba	4	4	4
02. Meliau	8	10	9
03. Kapuas	15	17	18
04. Mukok	5	5	5
05. Jangkang	9	10	10
06. Bonti	5	6	6
07. Parindu	6	7	7
08. Tayan Hilir	8	9	9
09. Balai	6	6	6
10. Tayan Hulu	4	5	5
11. Kembayan	6	6	6
12. Beduai	3	3	3
13. Noyan	3	3	3
14. Sekayam	6	8	7
15. Entikong	3	4	4
<b>Kabupaten Sanggau</b>	<b>91</b>	<b>103</b>	<b>102</b>

Lanjutan Tabel/*Continued Table 4.1.10*

Kecamatan Subdistrict	SMA Senior High School		
	2014	2018	2019
(1)	(8)	(9)	(10)
01. T o b a	1	1	1
02. M e l i a u	2	2	2
03. K a p u a s	3	4	4
04. M u k o k	-	-	-
05. J a n g k a n g	3	3	3
06. B o n t i	2	2	2
07. P a r i n d u	1	1	1
08. T a y a n H i l i r	1	3	4
09. B a l a i	2	2	2
10. T a y a n H u l u	2	3	3
11. K e m b a y a n	1	1	1
12. B e d u a i	1	1	1
13. N o y a n	2	1	1
14. S e k a y a m	2	3	2
15. E n t i k o n g	-	-	-
<b>Kabupaten Sanggau</b>	<b>23</b>	<b>27</b>	<b>27</b>

Lanjutan Tabel/*Continued Table* 4.1.10

Kecamatan <i>Subdistrict</i>	SMK <i>Vocational School</i>		
	2014	2018	2019
(1)	(11)	(12)	(13)
01. T o b a	-	-	-
02. M e l i a u	1	1	1
03. K a p u a s	1	2	3
04. M u k o k	1	1	-
05. J a n g k a n g	-	-	-
06. B o n t i	-	-	-
07. P a r i n d u	1	1	2
08. T a y a n H i l i r	2	3	2
09. B a l a i	1	1	1
10. T a y a n H u l u	1	1	1
11. K e m b a y a n	1	1	1
12. B e d u a i	-	-	-
13. N o y a n	-	1	1
14. S e k a y a m	1	1	1
15. E n t i k o n g	1	1	1
<b>Kabupaten Sanggau</b>	<b>11</b>	<b>14</b>	<b>14</b>

Lanjutan Tabel/Continued Table 4.1.10

Kecamatan Subdistrict	Perguruan Tinggi University		
	2014	2018	2019
(1)	(14)	(15)	(16)
01. T o b a	-	-	-
02. M e l i a u	-	-	-
03. K a p u a s	-	2	1
04. M u k o k	-	-	-
05. J a n g k a n g	-	-	-
06. B o n t i	-	-	-
07. P a r i n d u	-	-	-
08. T a y a n H i l i r	-	-	-
09. B a l a i	-	-	-
10. T a y a n H u l u	-	2	1
11. K e m b a y a n	-	-	-
12. B e d u a i	-	-	-
13. N o y a n	-	-	-
14. S e k a y a m	-	-	-
15. E n t i k o n g	1	1	1
<b>Kabupaten Sanggau</b>	<b>1</b>	<b>5</b>	<b>3</b>

Catatan/Note :<sup>1</sup> Desa pada tabel ini termasuk Unit Permukiman Transmigrasi (UPT) yang masih dibina oleh kementerian terkait dan nagari di Provinsi Sumatera Barat/Villages in this table include Transmigration Settlement Unit which is still fostered by the relevant ministries and the nagari in the Province of Sumatera Barat

Sumber : BPS, Pendataan Potensi Desa (Podes)/

Source : BPS-Statistics Indonesia, Village Potential Data Collection

**Tabel 4.1.11** Angka Partisipasi Murni (APM) dan Angka Partisipasi Kasar (APK) Menurut Jenjang Pendidikan di Kabupaten Sanggau, 2018 dan 2019  
**Net Participation Rates and Gross Participation Rates by Educational Level in Sanggau Regency, 2018 and 2019**

Jenjang Pendidikan <i>Educational Level</i>	Angka Partisipasi Murni (APM) <i>Net Participation Rates</i>		Angka Partisipasi Kasar (APK) <i>Gross Participation Rates</i>	
	2018	2019	2018	2019
(1)	(2)	(3)	(4)	(5)
SD/MI <i>Elementary School</i>	97,59	97,34	118,65	111,37
SMP/MTs <i>Junior High School</i>	62,00	63,73	75,28	80,67
SMA/SMK/MA <i>Senior High School</i>	41,71	42,39	60,72	65,43

Sumber : BPS, Survei Sosial Ekonomi Nasional (Susenas)/

Source : BPS-Statistics Indonesia, National Socioeconomic Survey



**Tabel** 4.1.12 **Persentase Penduduk Berumur 15 Tahun ke Atas yang Melek Huruf Menurut Kelompok Umur di Kabupaten Sanggau, 2018 dan 2019**  
**Table** 4.1.12 **Percentage of Literate People Aged 15 Years and Over by Age Group in Sanggau Regency, 2018 and 2019**

<b>Kelompok Umur</b> <i>Age Group</i>	<b>2018</b>	<b>2019</b>
(1)	(2)	(3)
15–19	...	...
20–24	...	...
25–29	...	...
30–34	...	...
35–39	...	...
40–44	...	...
45–49	...	...
50+	...	...
<b>Jumlah/Total</b>	...	...
<b>15–24</b>	...	...
<b>15–44</b>	...	...
<b>15+</b>	...	...
<b>45+</b>	...	...

Sumber : BPS, Survei Sosial Ekonomi Nasional (Susenas)/

Source : BPS-Statistics Indonesia, National Socioeconomic Survey

**Tabel 4.1.13** Perkembangan Jumlah Sekolah, Murid, dan Guru SMA di Kabupaten Sanggau, 2000-2019  
**Trend of Number of Schools, Students, Teachers of Senior High School in Sanggau Regency, 2000-2019**

Tahun/ Year	Sekolah/ School	Guru/ Teacher	Murid/ Students
(1)	(2)	(3)	(4)
2000	30	381	8 179
2001	33	391	8 882
2002	33	325	8 833
2003	33	325	8 833
2004	33	452	9 331
2005	33	417	8 000
2006	33	417	8 158
2007	33	478	8 320
2008	33	490	8 222
2009	26	458	8 657
2010	26	413	9 342
2011	25	390	9 469
2012	25	425	10 421
2013	25	327	6 969
2014	24	441	7 011
2015	24	460	7 149
2016	25	345	8 567
2017	25	412	8 326
2018	28	456	9 034
<b>2019</b>	<b>28</b>	<b>496</b>	<b>9308</b>

Sumber : Dinas Pendidikan dan Kebudayaan Kabupaten Sanggau dan Kementerian Pendidikan dan Kebudayaan, Data Semester Ganjil /  
 Source : Regional Office of Education and Culture of Sanggau Regency and Ministry of Educations and Culture, Odd Semester Data

**Tabel 4.1.14 Penduduk Usia Sekolah di Kabupaten Sanggau Menurut Kelompok Umur Kecamatan dan Jenis Kelamin, 2019**  
**Population Of School Age in Sanggau Regency by Age Group Sex and Subdistrict, 2019**

Kecamatan/ Subdistrict	5 – 6 / Years Old			7 – 12 / Years Old		
	Laki-Laki/ Male	Perempuan/ Female	Jumlah/ Total	Laki-Laki/ Male	Perempuan/ Female	Jumlah/ Total
(1)	(2)	(3)	(4)	(5)	(6)	(7)
01. Toba	247	249	496	736	741	1 477
02. Meliau	992	938	1 930	2 913	2 617	5 530
03. Kapuas	1 573	1 532	3 105	4 463	4 429	8 892
04. Mukok	381	369	750	1 113	1 009	2 122
05. Jangkang	578	523	1 101	1 881	1 645	3 526
06. Bonti	448	452	900	1 328	1 296	2 624
07. Parindu	764	732	1 496	2 191	2 020	4 211
08. Tayan Hilir	705	668	1 373	1 998	1 846	3 844
09. Balai	618	513	1 131	603	460	1 063
10. Tayan Hulu	737	709	1 446	2 135	1 997	4 132
11. Kembayan	564	539	1 103	1 764	1 613	3 377
12. Beduai	227	206	433	664	604	1 268
13. Noyan	239	236	475	632	610	1 242
14. Sekayam	773	724	1 497	2 162	1 999	4 161
15. Entikong	443	431	874	1 150	1 115	2 265
<b>2019</b>	<b>9 289</b>	<b>8 821</b>	<b>18 110</b>	<b>25 733</b>	<b>24 001</b>	<b>49 734</b>

Lanjutan Tabel/ *Continued Table 4.1.14*

Kecamatan/ Subdistrict	13 – 15 / Years Old			16 – 18 / Years Old		
	Laki-Laki/ Male	Perempuan/ Female	Jumlah/ Total	Laki-Laki/ Male	Perempuan/ Female	Jumlah/ Total
(1)	(8)	(9)	(10)	(11)	(12)	(13)
01. Toba	341	334	675	321	307	628
02. Meliau	1 368	1 189	2 557	1 292	1 124	2 416
03. Kapuas	2 149	2 212	4 361	2 191	2 348	4 539
04. Mukok	505	415	920	436	349	785
05. Jangkang	952	846	1 798	918	857	1 775
06. Bonti	613	555	1 168	556	468	1 024
07. Parindu	1 001	933	933	899	908	1 807
08. Tayan Hilir	919	814	1 733	888	763	1 651
09. Balai	418	394	812	1 261	1 138	2 399
10. Tayan Hulu	1 010	921	921	945	879	1 824
11. Kembayan	849	725	1 574	757	608	1 365
12. Beduai	304	290	594	269	273	542
13. Noyan	267	243	510	272	234	506
14. Sekayam	956	891	1 847	886	845	1 731
15. Entikong	484	444	928	482	418	900
<b>2019</b>	<b>10 125</b>	<b>11 206</b>	<b>21 331</b>	<b>12 373</b>	<b>11 519</b>	<b>23 892</b>

Sumber : Sensus Penduduk (SP) 2010 dan Proyeksi Penduduk Indonesia 2010-2035, BPS/  
 Source : 2010 Population Census and Indonesia Population Projection 2010-2035, BPS-Statistics Indonesia

**Tabel 4.1.15** **Persentase Penduduk Usia 7–24 Tahun Menurut Jenis Kelamin, Kelompok Umur Sekolah, dan Partisipasi Sekolah di Kabupaten Sanggau, 2018**  
**Percentage of Population Aged 7-24 Years by Sex, Age Group, and School Participation in Sanggau Regency, 2018**

Jenis Kelamin dan Kelompok Umur Sekolah/ Sex and School Age Group	Partisipasi Sekolah/School Participation		
	Tidak/Belum Pernah Sekolah / Not/Never Attending School	Masih Sekolah/ Attending School	Tidak Sekolah Lagi/ Not Attending School Anymore
(1)	(2)	(3)	(4)
<b>Laki-Laki/ Male</b>			
7-12	42,97	60,76	2,42
13-15	0,00	17,12	2,78
16-18	13,39	15,80	17,74
19-24	43,64	6,32	77,06
7-24	100,00	100,00	100,00
<b>Perempuan/ Female</b>			
7-12	21,81	55,71	0,00
13-15	0,00	22,26	3,85
16-18	26,93	14,67	21,39
19-24	51,26	7,36	74,76
7-24	0,00	100,00	100,00
<b>Laki-Laki+Perempuan/ Male+Female</b>			
7-12	34,87	58,33	1,26
13-15	0,00	19,60	3,29
16-18	18,57	15,25	19,49
19-24	46,56	6,82	75,96
7-24	100,00	100,00	100,00

Sumber : Survei Sosial Ekonomi Nasional Maret, BPS/  
 Source March National Socio-Economic Survey, BPS-Statistics Indonesia

**Tabel 4.1.16** Angka Partisipasi Murni (APM) dan Angka Partisipasi Kasar (APK) Menurut Jenjang Pendidikan di Kabupaten Sanggau, 2019  
**Net Enrolment Rate and Gross Enrolment Rate by Educational Level in Sanggau Regency, 2019**

Jenjang Pendidikan/ Educational Level	Angka Partisipasi Murni/ Net Enrollment Rate	Angka Partisipasi Kasar/ Gross Enrollment Rate
(1)	(2)	(3)
SD/MI Elementary School	97,34	111,37
SMP/MTs Junior High School	63,73	80,67
SMA/SMK/MA Senior High School	42,39	65,43

Sumber : Survei Sosial Ekonomi Nasional Maret, BPS/  
 Source : March National Socio-Economic Survey, BPS-Statistics Indonesia

## 4.2 KESEHATAN HEALTH

**Tabel** 4.2.1 **Jumlah Desa<sup>1</sup>/Kelurahan Yang Memiliki Sarana Kesehatan Menurut Kecamatan di Kabupaten Sanggau, 2014–2019**  
**Number of Villages<sup>1</sup>/Kelurahan Having Health Facilities by Subdistrict in Sanggau Regency, 2014–2019**

Kecamatan Subdistrict	Rumah Sakit Hospital		
	2014	2018	2019
(1)	(2)	(3)	(4)
01. Toba	-	-	-
02. Meliau	-	-	-
03. Kapuas	1	2	2
04. Mukok	-	-	-
05. Jangkang	-	-	-
06. Bonti	-	-	-
07. Parindu	-	-	-
08. Tayan Hilir	-	-	-
09. Balai	-	-	-
10. Tayan Hulu	1	1	1
11. Kembayan	-	-	-
12. Beduai	-	-	-
13. Noyan	-	-	-
14. Sekayam	1	2	-
15. Entikong	-	-	-
<b>Kabupaten Sanggau</b>	<b>3</b>	<b>5</b>	<b>3</b>

Lanjutan Tabel/*Continued Table* 4.2.1

Kecamatan <i>Subdistrict</i>	Rumah Sakit Bersalin <i>Maternity Hospital</i>		
	2014	2018	2019
(1)	(5)	(6)	(7)
01. T o b a	-	-	-
02. M e l i a u	-	-	-
03. K a p u a s	2	1	1
04. M u k o k	-	-	-
05. J a n g k a n g	-	-	-
06. B o n t i	-	-	-
07. P a r i n d u	-	-	-
08. T a y a n H i l i r	-	-	-
09. B a l a i	-	-	-
10. T a y a n H u l u	-	-	-
11. K e m b a y a n	-	-	-
12. B e d u a i	-	-	-
13. N o y a n	-	-	-
14. S e k a y a m	-	-	-
15. E n t i k o n g	-	-	-
<b>Kabupaten Sanggau</b>	<b>2</b>	<b>1</b>	<b>1</b>



Lanjutan Tabel/Continued Table 4.2.1

Kecamatan Subdistrict	Poliklinik Polyclinic		
	2014	2018	2019
(1)	(8)	(9)	(10)
01. T o b a	1	-	1
02. M e l i a u	3	2	2
03. K a p u a s	3	2	2
04. M u k o k	-	-	-
05. J a n g k a n g	-	1	-
06. B o n t i	-	-	-
07. P a r i n d u	-	1	-
08. T a y a n H i l i r	1	2	2
09. B a l a i	-	-	-
10. T a y a n H u l u	1	-	-
11. K e m b a y a n	-	1	1
12. B e d u a i	-	-	-
13. N o y a n	-	-	-
14. S e k a y a m	1	1	-
15. E n t i k o n g	-	-	-
<b>Kabupaten Sanggau</b>	<b>10</b>	<b>10</b>	<b>8</b>

Lanjutan Tabel/*Continued Table* 4.2.1

Kecamatan <i>Subdistrict</i>	Puskesmas <i>Public Health Center</i>		
	2014	2018	2019
(1)	(11)	(12)	(13)
01. Toba	1	1	1
02. Meliau	1	2	2
03. Kapuas	3	4	4
04. Mukok	1	1	1
05. Jangkang	1	1	1
06. Bonti	1	1	1
07. Parindu	1	1	1
08. Tayan Hilir	3	2	2
09. Balai	1	1	1
10. Tayan Hulu	1	1	1
11. Kembayan	1	1	1
12. Beduai	1	1	1
13. Noyan	1	1	1
14. Sekayam	1	1	1
15. Entikong	1	1	1
<b>Kabupaten Sanggau</b>	<b>19</b>	<b>20</b>	<b>20</b>

Lanjutan Tabel/Continued Table 4.2.1

Kecamatan Subdistrict	Puskesmas Pembantu Subsidiary of Public Health Center		
	2014	2018	2019
(1)	(14)	(15)	(16)
01. T o b a	2	4	4
02. M e l i a u	5	3	8
03. K a p u a s	11	10	7
04. M u k o k	6	6	6
05. J a n g k a n g	6	6	4
06. B o n t i	4	2	2
07. P a r i n d u	7	5	6
08. T a y a n H i l i r	5	1	4
09. B a l a i	3	6	4
10. T a y a n H u l u	6	5	5
11. K e m b a y a n	5	2	5
12. B e d u a i	4	2	2
13. N o y a n	2	4	3
14. S e k a y a m	3	2	4
15. E n t i k o n g	0	2	3
<b>Kabupaten Sanggau</b>	<b>69</b>	<b>60</b>	<b>67</b>

Lanjutan Tabel/*Continued Table 4.2.1*

Kecamatan Subdistrict	Apotek Pharmacy		
	2014	2018	2019
(1)	(17)	(18)	(19)
01. Toba	-	-	-
02. Meliau	-	1	1
03. Kapuas	2	4	3
04. Mukok	-	-	-
05. Jangkang	-	-	-
06. Bonti	-	-	-
07. Parindu	-	-	-
08. Tayan Hilir	1	1	2
09. Balai	-	-	-
10. Tayan Hulu	1	1	1
11. Kembayan	-	1	1
12. Beduai	-	-	-
13. Noyan	-	-	-
14. Sekayam	1	1	1
15. Entikong	-	1	1
<b>Kabupaten Sanggau</b>	<b>5</b>	<b>10</b>	<b>10</b>

Catatan/Note :<sup>1</sup> Desa pada tabel ini termasuk Unit Permukiman Transmigrasi (UPT) yang masih dibina oleh kementerian terkait dan nagari di Provinsi Sumatera Barat/*Villages in this table include Transmigration Settlement Unit which is still fostered by the relevant ministries and the nagari in the Province of Sumatera Barat*

Sumber : BPS, Pendataan Potensi Desa (Podes)/

Source : BPS-Statistics Indonesia, Village Potential Data Collecting

**Tabel 4.2.2** Banyaknya Tenaga Kesehatan Menurut Unit Kerja di Kabupaten Sanggau, 2019  
**Table** *Number of Health Personnel by Unit of Work in Sanggau Regency, 2019*

Unit Kerja/ Working Unit	Wilayah/ Location	Dokter/ Doctor		
		Umum/ General Practitioner	Spesialis/ Medical Specialist	Gigi/ Dentist
(1)	(2)	(3)	(4)	(5)
I. Dinas Kesehatan		-	-	-
II. Rumah Sakit Umum		25	9	4
III. Gudang Farmasi		-	-	-
IV. Puskesmas:				
01. T o b a	Teraju	4	-	-
02. M e l i a u	Meliau	2	-	-
	H. Makmur	2	-	-
03. Kapuas	Sanggau	2	-	1
	Tj. Sekayam	2	-	-
	Belangin	-	-	-
04. M u k o k	Kedukul	2	-	-
05. Jangkang	Balai Sebut	2	-	-
06. B o n t i	Bonti	2	-	-
07. Parindu	Pusat Damai	2	-	-
08. Tayan Hilir	Tayan	1	-	1
	Kp. Kawat	2	-	-
09. B a l a i	Bt. Tarang	1	-	1
10. Tayan Hulu	Sosok	2	-	-
11. Kembayan	Kembayan	2	-	1
12. Beduai	Beduai	2	-	-
13. N o y a n	Noyan	1	-	-
14. Sekayam	Bl. Karangan	2	-	1
15. Entikong	Entikong	1	-	1
<b>2019</b>		<b>59</b>	<b>9</b>	<b>10</b>

Lanjutan Tabel/ Continued Table 4.2.2

Unit Kerja/ Working Unit	Wilayah/ Location	Paramedis/ Paramedic		Non Medis/ Non Medic	Jumlah/ Total
		Perawat/ Nurse	Bidan/ Midwife		
(1)	(2)	(6)	(7)	(8)	(9)
I. Dinas Kesehatan		-	-	-	-
II. Rumah Sakit Umum		271	71	-	244
III. Gudang Farmasi		-	-	-	-
IV. Puskesmas:					
01. T o b a	Teraju	13	9	...	26
02. M e l i a u	Meliau	8	10	...	20
	H. Makmur	12	9	...	23
03. Kapuas	Sanggau	19	25	...	47
	Tj. Sekayam	11	19	...	32
	Belangin	2	8	...	10
04. M u k o k	Kedukul	7	7	...	16
05. Jangkang	Balai Sebut	21	21	...	44
06. B o n t i	Bonti	15	15	...	32
07. Parindu	Pusat Damai	19	19	...	40
08. Tayan Hilir	Tayan	11	11	...	24
	Kp. Kawat	10	10	...	22
09. B a l a i	Bt. Tarang	15	15	...	32
10. Tayan Hulu	Sosok	12	12	...	26
11. Kembayan	Kembayan	14	14	...	31
12. Beduai	Beduai	8	8	...	18
13. N o y a n	Noyan	14	14	...	29
14. Sekayam	Bl. Karang	17	17	...	37
15. Entikong	Entikong	13	13	...	28
<b>2019</b>		<b>512</b>	<b>327</b>	<b>...</b>	<b>917</b>

Sumber : Dinas Kesehatan Kabupaten Sanggau/  
Source Health Regional Office of Sanggau Regency

**Tabel 4.2.3** Banyaknya Dokter Praktek, Bidan Praktek, Dukun Bermitra Bidan, dan Praktek Kesehatan di Kabupaten Sanggau, 2019  
**Number of General Practitioner, Midwife, Traditional Birth Attendants (TBAs), and Health Practice in Sanggau Regency, 2019**

Kecamatan/ Subdistrict	Dokter Praktek/ General Practitioner	Bidan/* Midwife	DMB/ TBAs	Praktek Kesehatan/ Health Practice
(1)	(2)	(3)	(4)	(5)
01. T o b a	5	1	-	-
02. M e l i a u	10	5	-	-
03. K a p u a s	60	71	-	-
04. M u k o k	2	8	-	-
05. J a n g k a n g	5	15	-	-
06. B o n t i	1	13	-	-
07. P a r i n d u	3	17	-	-
08. T a y a n H i l i r	14	28	-	-
09. B a l a i	1	12	-	-
10. T a y a n H u l u	21	25	-	-
11. K e m b a y a n	8	24	-	-
12. B e d u a i	2	3	-	-
13. N o y a n	2	7	-	-
14. S e k a y a m	5	15	-	-
15. E n t i k o n g	25	-	-	-
<b>Jumlah / Total</b>	<b>177</b>	<b>244</b>	<b>-</b>	<b>-</b>

Catatan/ Note :\*) hanya yang merupakan Pegawai Negeri Sipil/ only those who are civil servants  
 Sumber : Dinas Kesehatan Kabupaten Sanggau/  
 Source Health Regional Office of Sanggau Regency

**Tabel 4.2.4** Banyaknya Posyandu Menurut Tingkatannya dan Jumlah Kader Menurut Kecamatan di Kabupaten Sanggau, 2019  
**Number of Posyandu by Level and Cadre by Subdistrict in Sanggau Regency, 2019**

Kecamatan/ Subdistrict	Tingkatan Posyandu/ 'Posyandu' Level				Jumlah	Jumlah Kader
	Pratama	Madya	Purnama	Mandiri		
(1)	(2)	(3)	(4)	(5)	(6)	(7)
01. Toba	3	9	5	2	19	117
02. Meliau	25	30	14	2	71	248
03. Kapuas	14	31	31	3	79	345
04. Mukok	-	-	25	-	25	125
05. Jangkang	-	15	27	11	53	265
06. Bonti	20	10	5	-	35	162
07. Parindu	3	25	14	2	44	261
08. Tayan Hilir	2	25	23	3	53	159
09. Balai	2	-	43	-	45	230
10. Tayan Hulu	-	-	26	13	39	206
11. Kembayan	2	7	14	3	26	152
12. Beduai	4	8	10	-	22	63
13. Noyan	7	10	11	1	29	87
14. Sekayam	-	21	22	1	44	220
15. Entikong	4	9	14	1	28	61
<b>Jumlah / Total</b>	<b>86</b>	<b>200</b>	<b>284</b>	<b>42</b>	<b>612</b>	<b>2 701</b>

Sumber : Dinas Kesehatan Kabupaten Sanggau/  
 Source Health Regional Office of Sanggau Regency



**Tabel 4.2.5** Jumlah Kasus 10 Penyakit Terbanyak di Kabupaten Sanggau, 2019  
**Table** *Number of Cases of the 10 Most Diseases in Sanggau Regency, 2019*

Jenis Penyakit/ Type of Disease		Kode Penyakit ICD - X	Jumlah Kasus/ Number Of Cases	%
(1)	(2)	(3)	(4)	
1.	Inf. akut lain pada saluran pernapasan bag atas	J00=J01	11 047	...
2.	Inf. lain pada saluran pernapasan bag atas	J10-J11	5 722	...
3.	Penyakit Tekanan Darah Tinggi	J.10	8 264	...
4.	Peny.pada sistim otot & jaringan pengikat	MB, M79	9 216	...
5.	Diare	A 09.1	8 170	...
6.	Penyakit kulit alergi	L20-L30	3 075	...
7.	Inf.penyakit usus yang lain	A 02	1 478	...
8.	Penyakit kulit infeksi	L00-L08	1 407	...
9.	Kecelakaan dan roda paksa	S 02. ....T 02	2 002	...
10.	Asma	t14,t19,t20,t32,j45	1 562	...
<b>Subtotal / Subtotal</b>			<b>51 943</b>	<b>...</b>
<b>Jumlah Seluruh Kasus / Total Number of Cases</b>			<b>...</b>	<b>100%</b>

Sumber : Dinas Kesehatan Kabupaten Sanggau/  
 Source Health Regional Office of Sanggau Regency

**Tabel 4.2.6** Jumlah Kasus HIV/AIDS, IMS, DBD, Diare, TB, dan Malaria Menurut Kecamatan di Kabupaten Sanggau, 2019  
**Number of Cases of HIV/AIDS, Sexually Transmitted Infection, Dengue Fever, Diarrhea, Tuberculosis (TB) and Malaria by Subdistrict in Sanggau Regency, 2019**

Kecamatan/ Subdistrict	HIV/AIDS	IMS/ Sexually Transmitted Infection	DBD/ Dengue Fever	Diare/ Diarrhea	TB/ Tuberculosis	Malaria
(1)	(2)	(3)	(4)	(5)	(6)	(7)
01. Toba	...	...	-	238	17	-
02. Meliau	...	...	3	866	55	-
03. Kapuas	...	...	67	1939	229	-
04. Mukok	...	...	2	887	45	-
05. Jangkang	...	...	1	84	30	-
06. Bonti	...	...	1	86	25	-
07. Parindu	...	...	23	619	122	-
08. Tayan Hilir	...	...	-	554	63	1
09. Balai	...	...	1	198	43	-
10. Tayan Hulu	...	...	5	763	47	-
11. Kembayan	...	...	-	913	66	-
12. Beduai	...	...	-	415	12	-
13. Noyan	...	...	-	-	24	-
14. Sekayam	...	...	1	340	74	-
15. Entikong	...	...	2	268	21	-
<b>Jumlah/ Total 2019</b>	...	...	<b>106</b>	<b>8 170</b>	<b>873</b>	<b>1</b>
2018	46	-	171	6 696	493	2 449

Sumber : Dinas Kesehatan Kabupaten Sanggau/  
 Source Health Regional Office of Sanggau Regency

**Tabel 4.2.7** Banyaknya Pasien Rawat Inap di Rumah Sakit Umum Daerah M. Th. Djaman Sanggau, 2019  
**Table** *Number of Inpatients in Sanggau Regional Public Hospital M. Th. Djaman, 2019*

Bulan / Month	MASUK / Come In				Jumlah/ Total
	VIP	Kelas I/ Class I	Kelas II/ Class II	Kelas III/ Class III	
(1)	(2)	(3)	(4)	(5)	(6)
Januari/ January	80	89	178	473	820
Februari/ February	57	59	174	434	724
Maret/ March	80	79	205	507	871
April/ April	58	76	198	459	791
Mei/ May	59	70	178	542	849
Juni/ June	61	86	186	430	763
Juli/ July	68	75	198	463	804
Agustus/ August	75	98	204	504	881
September/ September	63	102	196	506	867
Oktober/ October	62	88	231	490	871
November/ November	76	73	144	469	762
Desember/ December	65	81	159	411	716
<b>Tahun/ Year 2019</b>	<b>804</b>	<b>976</b>	<b>2 251</b>	<b>5 688</b>	<b>9 719</b>

Lanjutan Tabel/ *Continued Table 4.2.7*

Bulan / Month	KELUAR / Come Out				Jumlah/ Total
	VIP	Kelas I/ Class I	Kelas II/ Class II	Kelas III/ Class III	
(1)	(7)	(8)	(9)	(10)	(11)
Januari/ January	73	88	165	393	719
Februari/ February	48	49	155	386	638
Maret/ March	72	67	186	472	797
April/ April	53	67	180	401	701
Mei/ May	56	64	156	483	759
Juni/ June	56	77	164	379	676
Juli/ July	62	69	182	416	729
Agustus/ August	67	91	182	457	797
September/ September	58	87	174	438	757
Oktober/ October	56	79	210	339	684
November/ November	71	71	129	431	702
Desember/ December	57	75	144	344	620
<b>Tahun/ Year 2019</b>	<b>729</b>	<b>884</b>	<b>2 027</b>	<b>4 939</b>	<b>8 579</b>

Sumber : Rumah Sakit Umum Daerah M. Th. Djaman Sanggau/  
 Source : Sanggau Regional Public Hospital - M. Th. Djaman

**Tabel 4.2.8** Banyaknya Pasien Rawat Inap di Rumah Sakit Sentra Medika Sanggau, 2019  
**Table** *Number of Inpatients in Sanggau Medical Center Hospital, 2019*

Bulan / Month	MASUK / Come In				Jumlah/ Total
	VIP	Kelas I/ Class I	Kelas II/ Class II	Kelas III/ Class III	
(1)	(2)	(3)	(4)	(5)	(6)
Januari/ January	14	36	27	22	99
Februari/ February	14	41	29	29	113
Maret/ March	17	48	26	26	117
April/ April	25	49	36	23	133
Mei/ May	20	43	38	27	128
Juni/ June	13	29	30	25	97
Juli/ July	12	18	10	30	70
Agustus/ August	16	26	18	31	91
September/ September	22	37	33	26	118
Oktober/ October	18	29	21	20	88
November/ November	13	27	24	18	82
Desember/ December	12	26	21	19	78
<b>Tahun/ Year 2019</b>	<b>196</b>	<b>409</b>	<b>313</b>	<b>296</b>	<b>1214</b>

Lanjutan Tabel/ *Continued Table 4.2.8*

Bulan / Month	KELUAR / Come Out				Jumlah/ Total
	VIP	Kelas I/ Class I	Kelas II/ Class II	Kelas III/ Class III	
(1)	(7)	(8)	(9)	(10)	(11)
Januari/ January	10	32	29	42	113
Februari/ February	10	32	40	54	136
Maret/ March	15	41	39	50	145
April/ April	22	49	37	60	168
Mei/ May	17	52	45	54	168
Juni/ June	10	22	34	46	112
Juli/ July	9	17	13	41	80
Agustus/ August	13	27	21	43	104
September/ September	26	33	32	36	127
Oktober/ October	21	29	18	34	102
November/ November	14	22	28	30	94
Desember/ December	11	26	25	32	94
<b>Tahun/ Year 2019</b>	<b>178</b>	<b>382</b>	<b>361</b>	<b>522</b>	<b>1443</b>

Sumber : Rumah Sakit Sentra Medika Sanggau/  
Source : Sanggau Medical Centre

**Tabel 4.2.9** Jumlah Remaja Usia 15-24 Tahun yang Mendapat Penyuluhan Tentang Kesehatan Reproduksi (Kespro), HIV/AIDS, dan Keluarga Berencana (KB) Menurut Kecamatan di Kabupaten Sanggau, 2019  
*Number of Young People Aged 15-24 Who Had Counselling on Reproductive Health, HIV/AIDS, and Family Planning by Subdistrict in Sanggau Regency, 2019*

Kecamatan/ Subdistrict	Penyuluhan Kespro/ Reproductive Health Counselling	Penyuluhan HIV/AIDS HIV/AIDS Counselling	Penyuluhan KB/ Family Planning Counselling
(1)	(2)	(3)	(4)
01. T o b a	...	...	...
02. M e l i a u	...	...	...
03. K a p u a s	...	...	...
04. M u k o k	...	...	...
05. J a n g k a n g	...	...	...
06. B o n t i	...	...	...
07. P a r i n d u	...	...	...
08. T a y a n H i l i r	...	...	...
09. B a l a i	...	1	...
10. T a y a n H u l u	...	...	...
11. K e m b a y a n	...	...	...
12. B e d u a i	...	...	...
13. N o y a n	...	...	...
14. S e k a y a m	...	...	...
15. E n t i k o n g	...	...	...
<b>S a n g g a u</b>	...	...	...

Sumber : Dinas Kesehatan Kabupaten Sanggau/  
 Source Health Regional Office of Sanggau Regency

**Tabel 4.2.10** Target dan Pencapaian Akseptor KB Baru di Kabupaten Sanggau, 2019  
**Table** *Target and Attainment of New Family Planning Acceptor in Sanggau Regency, 2019*

Kecamatan/ Subdistrict	Target	Pencapaian/ Attainment	Persentase/ Percentage
(1)	(2)	(3)	(4)
01. T o b a	2 852	43	1,51
02. M e l i a u	5 970	823	13,79
03. K a p u a s	8 904	1 739	19,53
04. M u k o k	3 391	174	5,13
05. J a n g k a n g	3 328	513	15,41
06. B o n t i	4 274	224	5,24
07. P a r i n d u	3 444	272	7,90
08. T a y a n H i l i r	4 252	345	8,11
09. B a l a i	3 790	185	4,88
10. T a y a n H u l u	3 107	397	12,78
11. K e m b a y a n	3 596	178	4,95
12. B e d u a i	2 923	341	11,67
13. N o y a n	2 789	192	6,88
14. S e k a y a m	3 488	599	17,17
15. E n t i k o n g	2 669	296	11,09
<b>Tahun / Year 2019</b>	<b>58 777</b>	<b>6 321</b>	<b>10,75</b>
2018	11 401	7 621	66,85

Sumber : Dinas Sosial, Pemberdayaan Perempuan, Keluarga Berencana, dan Perlindungan Anak Kabupaten Sanggau/  
 Source : *Regional Office of Social, Women Empowerment, Family Planning, and Child Protection of Sanggau Regency*



**Tabel 4.2.11 Target dan Pencapaian Akseptor Aktif KB di Kabupaten Sanggau, 2019**  
**Table 4.2.11 Target and Attainment of Active Family Planning Acceptor in Sanggau Regency, 2019**

Kecamatan/ Subdistrict	Target	Pencapaian/ Attainment	Persentase/ Percentage
(1)	(2)	(3)	(4)
01. T o b a	3 252	3 381	103,97
02. M e l i a u	6 389	7 768	121,58
03. K a p u a s	10 140	4 827	47,60
04. M u k o k	3 836	3 527	91,94
05. J a n g k a n g	3 355	4 170	124,29
06. B o n t i	4 483	4 088	91,19
07. P a r i n d u	4 097	3 084	75,27
08. T a y a n H i l i r	4 712	5 784	122,75
09. B a l a i	4 091	4 099	100,20
10. T a y a n H u l u	3 238	5 621	173,59
11. K e m b a y a n	4 258	3 297	77,43
12. B e d u a i	3 076	1 882	61,18
13. N o y a n	2 990	2 915	97,49
14. S e k a y a m	3 831	1 980	51,68
15. E n t i k o n g	2 881	1 920	66,64
<b>Tahun / Year 2019</b>	<b>64 629</b>	<b>58 343</b>	<b>90,27</b>
2018	64 629	63 423	98,13

Sumber : Dinas Sosial, Pemberdayaan Perempuan, Keluarga Berencana, dan Perlindungan Anak Kabupaten Sanggau/  
 Source Regional Office of Social, Women Empowerment, Family Planning, and Child Protection of Sanggau Regency

**Tabel 4.2.12** Banyaknya Peserta KB Baru Menurut Metode Kontrasepsi dan Kecamatan di Kabupaten Sanggau, 2019  
**Table 4.2.12** *Number of New Family Planning User by Contraception Method and Subdistrict in Sanggau Regency, 2019*

Kecamatan/ Subdistrict	Jenis Kontrasepsi / Contraceptical Methods								Jumlah Total
	IUD	KP	KW	IMPL	STK	PIL	KDM	OV	
(1)	(2)	(3)	(4)	(5)	(6)	(7)	(8)	(9)	(10)
01. Toba	-	-	-	-	32	11	-	-	43
02. Meliau	7	-	-	3	616	197	-	-	823
03. Kapuas	164	-	120	44	923	304	-	-	1,555
04. Mukok	2	-	5	-	151	14	1	-	173
05. Jangkang	3	-	6	10	364	132	2	-	517
06. Bonti	2	-	-	1	166	55	-	-	224
07. Parindu	16	-	1	6	120	112	7	-	262
08. Tayan Hilir	11	-	-	11	258	94	-	-	374
09. Balai	4	-	-	6	98	77	-	-	185
10. Tayan Hulu	19	-	-	43	213	119	-	-	394
11. Kembayan	5	-	-	9	220	136	6	-	376
12. Beduai	2	-	-	-	217	122	-	-	341
13. Noyan	1	-	-	9	149	3	-	-	162
14. Sekayam	21	-	-	9	512	105	2	-	649
15. Entikong	2	-	3	1	260	26	-	-	292
<b>Tahun / Year 2019</b>	<b>259</b>	<b>-</b>	<b>135</b>	<b>152</b>	<b>4,299</b>	<b>1,507</b>	<b>18</b>	<b>-</b>	<b>6 370</b>
2018	394	161	-	352	4,663	2,015	36	-	7 621

Sumber : Dinas Sosial, Pemberdayaan Perempuan, Keluarga Berencana, dan Perlindungan Anak Kabupaten Sanggau/  
 Source : Regional Office of Social, Women Empowerment, Family Planning, and Child Protection of Sanggau Regency

**Tabel 4.2.13** Banyaknya Peserta KB Aktif Menurut Metode Kontrasepsi dan Kecamatan di Kabupaten Sanggau, 2019  
**Number of Active Family Planning Acceptor by Contraception Methods and Subdistrict in Sanggau Regency, 2019**

Kecamatan/ Subdistrict	Jenis Kontrasepsi / Contraceptical Methods								Jumlah Total
	IUD	KP	KW	IMPL	STK	PIL	KDM	OV	
(1)	(2)	(3)	(4)	(5)	(6)	(7)	(8)	(9)	(10)
01. T o b a	32	-	22	74	2 694	551	8	-	3 381
02. M e l i a u	177	20	72	712	4 101	2 669	17	-	7 768
03. K a p u a s	25	-	-	47	1 167	429	-	-	1 668
04. M u k o k	863	6	29	108	2 163	313	45	-	3 527
05. J a n g k a n g	23	58	18	95	1 978	1 937	61	-	4 170
06. B o n t i	16	-	8	110	3 041	901	12	-	4 088
07. P a r i n d u	69	1	21	118	1 722	1 129	24	-	3 084
08. T a y a n H i l i r	52	16	28	575	2 968	2 433	12	-	6 084
09. B a l a i	46	7	24	169	2 563	1 277	8	-	4 094
10. T a y a n H u l u	309	80	135	528	2 373	2 183	13	-	5 621
11. K e m b a y a n	244	83	43	445	1 724	771	63	-	3 373
12. B e d u a i	54	9	8	21	1 110	638	42	-	1 882
13. N o y a n	2 455	-	-	54	1 203	1 004	199	-	4 915
14. S e k a y a m	36	-	-	35	1 663	681	10	-	2 425
15. E n t i k o n g	57	9	15	282	788	808	21	-	1 980
<b>Tahun / Year 2019</b>	<b>4 458</b>	<b>289</b>	<b>423</b>	<b>3 373</b>	<b>31 258</b>	<b>17 724</b>	<b>535</b>	<b>-</b>	<b>58 060</b>
2018	2 598	689	286	3 336	33 212	22 783	1 024	-	63 928

Sumber : Dinas Sosial, Pemberdayaan Perempuan, Keluarga Berencana, dan Perlindungan Anak Kabupaten Sanggau/  
 Source : Regional Office of Social, Women Empowerment, Family Planning, and Child Protection of Sanggau Regency

**Tabel 4.2.14** Jumlah Sarana Pelayanan KB atau Sarana Kesehatan KB Nasional Menurut Jenisnya di Kabupaten Sanggau, 2019  
**Number of Service Facility for Family Planning or Health of National Family Planning by Type in Sanggau Regency, 2019**

Kecamatan/ Subdistrict	KKB	PPKBD	Kel. Akseptor/ Acceptor Group
(1)	(2)	(3)	(4)
01. Toba	1	7	-
02. Meliau	2	19	-
03. Kapuas	12	25	-
04. Mukok	2	9	-
05. Jangkang	1	11	-
06. Bonti	1	9	-
07. Parindu	1	14	-
08. Tayan Hilir	2	15	-
09. Balai	1	12	-
10. Tayan Hulu	2	11	-
11. Kembayan	2	11	-
12. Beduai	1	5	-
13. Noyan	1	5	-
14. Sekayam	2	10	-
15. Entikong	1	5	-
<b>Tahun / Year 2019</b>	<b>32</b>	<b>168</b>	<b>-</b>
2018	32	153	-

Sumber : Dinas Sosial, Pemberdayaan Perempuan, Keluarga Berencana, dan Perlindungan Anak Kabupaten Sanggau/  
 Source : Regional Office of Social, Women Empowerment, Family Planning, and Child Protection of Sanggau Regency

**Tabel 4.2.15** Banyaknya Bayi yang Dilahirkan di Rumah Sakit Umum Daerah M. Th. Djaman Kabupaten Sanggau, 2019  
**Table** *Number of Baby Who Born at Sanggau Regional Public Hospital M. Th. Djaman, 2019*

Bulan / Month	Lahir Hidup / Life Birth			Lahir Mati / Death Birth		
	Laki-laki/ Male	Perempuan/ Female	Jumlah/ Total	Laki-laki/ Male	Perempuan/ Female	Jumlah/ Total
(1)	(2)	(3)	(4)	(5)	(6)	(7)
Januari/ January	52	43	95	3	2	5
Februari/ February	44	50	94	1	2	3
Maret/ March	56	61	117	4	4	8
April/ April	47	49	96	1	2	3
Mei/ May	59	64	123	2	2	4
Juni/ June	44	43	87	-	1	1
Juli/ July	60	51	111	1	1	2
Agustus/ August	55	65	120	2	-	2
September/ September	51	57	108	1	2	3
Oktober/ October	69	47	116	1	1	2
November/ November	41	53	94	1	1	2
Desember/ December	50	33	83	1	-	1
<b>Tahun/ Year 2019</b>	<b>628</b>	<b>616</b>	<b>1 244</b>	<b>18</b>	<b>18</b>	<b>36</b>

Sumber : Rumah Sakit Umum Daerah M. Th. Djaman Sanggau/  
 Source : Sanggau Regional Public Hospital - M. Th. Djaman

**Tabel 4.2.16** Banyaknya Bayi yang Dilahirkan di Rumah Sakit Sentra Medika Sanggau, 2019  
**Table 4.2.16** Number of Baby Who Born at Sanggau Medical Center Hospital, 2019

Bulan / Month	Lahir Hidup / Life Birth			Lahir Mati / Death Birth		
	Laki-laki/ Male	Perempuan/ Female	Jumlah/ Total	Laki-laki/ Male	Perempuan/ Female	Jumlah/ Total
(1)	(2)	(3)	(4)	(5)	(6)	(7)
Januari/ January	6	8	14	-	-	-
Februari/ February	10	12	22	-	-	-
Maret/ March	13	10	23	-	-	-
April/ April	15	13	28	-	-	-
Mei/ May	13	14	27	1	-	1
Juni/ June	7	3	10	-	1	1
Juli/ July	8	5	13	-	-	-
Agustus/ August	6	4	10	-	-	-
September/ September	3	6	9	1	-	1
Oktober/ October	7	4	11	-	-	-
November/ November	1	3	4	-	-	-
Desember/ December	3	7	10	-	-	-
<b>Tahun/ Year 2019</b>	<b>92</b>	<b>89</b>	<b>181</b>	<b>2</b>	<b>1</b>	<b>3</b>

Sumber : Rumah Sakit Sentra Medika Sanggau/  
 Source : Sanggau Medical Centre

**Tabel 4.2.17** Banyaknya Bayi yang Dilahirkan Pada Kamar Bersalin di Rumah Sakit Bersalin Dahlia, 2019  
**Table** *Number of Baby Who Born in Maternity Room of Dahlia Maternity Hospital, 2019*

Bulan / Month	Lahir Hidup / Life Birth			Lahir Mati / Death Birth		
	Laki-laki/ Male	Perempuan/ Female	Jumlah/ Total	Laki-laki/ Male	Perempuan/ Female	Jumlah/ Total
(1)	(2)	(3)	(4)	(5)	(6)	(7)
Januari/ January	5	3	8	-	-	-
Februari/ February	2	5	7	-	-	-
Maret/ March	-	4	4	1	-	1
April/ April	6	3	9	-	1	1
Mei/ May	-	6	6	-	1	1
Juni/ June	4	6	10	-	-	-
Juli/ July	4	6	10	-	-	-
Agustus/ August	2	3	5	-	-	-
September/ September	2	2	4	-	-	-
Oktober/ October	3	1	4	1	-	1
November/ November	5	2	7	2	1	3
Desember/ December	4	6	10	-	-	-
<b>Tahun/ Year 2019</b>	<b>37</b>	<b>47</b>	<b>84</b>	<b>4</b>	<b>3</b>	<b>7</b>

Sumber : Rumah Sakit Bersalin Dahlia/  
 Source : Dahlia Maternity Hospital

**Tabel 4.2.18** **Persentase Perempuan Pernah Kawin Berumur 15-49 Tahun Yang Melahirkan Anak Lahir Hidup (ALH) Menurut Penolong Proses Kelahiran di Kabupaten Sanggau, 2017-2019**  
**Percentage of Ever Married Women Aged 15-49 Years Who Gave Birth to Children Ever Born by Birth Attendant in Sanggau Regency, 2017-2019**

Penolong Proses Kelahiran/ Birth Attendant	Tahun/ Year		
	2017*	2018*	2019*
(1)	(2)	(3)	(4)
1. Tenaga Kesehatan/ Health Personnel	90.20	100.00	84.89
a. Dokter/ Doctor	6.90	9.22	17.20
b. Bidan/ Midwife	71.50	71.07	79.66
c. Tenaga Paramedis Lainnya/ Other Paramedical Personnel	21.60	-	3.14
2. Non Tenaga Kesehatan/ Non-Health Personnel	9.80	-	15.11
a. Dukun Bersalin	-	18.89	100.00
b. Lainnya	-	0.83	-
<b>Jumlah/ Total</b>	<b>100,00</b>	<b>100,00</b>	<b>100,00</b>

Catatan/Note :\*) pengukuran berdasarkan kelahiran yang dibantu penolong kelahiran yang terjadi kurang dari dua tahun lalu/  
*data collection was based on birth attendants assisted births that occurred for less than two years ago*

Sumber : Survei Sosial Ekonomi Nasional, BPS/  
 Source : National Socio-Economic Survey, BPS-Statistics Indonesia



**Tabel 4.2.19** Jumlah Ibu Hamil, Melakukan Kunjungan K1, Melakukan Kunjungan K4, Kurang Energi Kronis (KEK), dan Mendapat Tablet Zat Besi (Fe) di Kabupaten Sanggau, 2015-2019  
*Number of Pregnant Women, Those with One Visit and four Visits of Antenatal Care, Chronic Energy Deficiency (CED), and Receiving Iron Supplement in Sanggau Regency, 2015-2019*

Rincian/ Items	Tahun/ Years				
	2015	2016	2017	2018	2019
(1)	(2)	(3)	(4)	(5)	(6)
Jumlah Ibu Hamil/ Pregnant Women	10,280	12,640	10,540	11,733	11,274
Melakukan Kunjungan K1/ One Visit	9,291	10,397	10,077	10,566	86,52
Melakukan Kunjungan K4/ Four Visits	8,258	9,156	9,500	9,575	8,968
Kurang Energi Kronis (KEK)/ Chronic Energy Deficiency (CED)	-	-	-	-	-
Mendapat Zat Besi (Fe)/ Receiving Iron Supplement	9,158	9,041	9,430	9,575	9,765

Sumber : Dinas Kesehatan Kabupaten Sanggau/  
 Source Health Regional Office of Sanggau Regency

**Tabel 4.2.20** Jumlah Bayi Lahir, Bayi Berat Badan Lahir Rendah (BBLR), BBLR Dirujuk, dan Bergizi Buruk di Kabupaten Sanggau, 2011-2019  
**Number of Births, Babies with Low Birth Weights (LBW), Treated LBW, and Malnutrition Cases in Sanggau Regency, 2011-2019**

Tahun/ Year	Bayi Lahir/ Births	BBLR/LBW		Gizi Buruk/ Malnutrition
		Jumlah/ Total	Dirujuk/ Treated	
(1)	(2)	(3)	(4)	(5)
2011	8 226	136	-	54
2012	8 466	75	-	30
2013	8 642	189	-	23
2014	8 133	192	-	19
2015	8 642	189	-	23
2016	9 050	125	-	25
2017	4 520	158	-	48
2018	9 076	263	-	66
<b>2019</b>	<b>8 802</b>	<b>149</b>	<b>-</b>	<b>35</b>

Sumber : Dinas Kesehatan Kabupaten Sanggau/  
 Source Health Regional Office of Sanggau Regency

**Tabel 4.2.21** **Persentase Balita Yang Pernah Mendapat Imunisasi Menurut Kecamatan dan Jenis Imunisasi di Kabupaten Sanggau, 2017-2019**  
**Percentage of Children Under Five Years Who Had Immunization by Subdistrict and Type of Immunization in Sanggau Regency, 2017-2019**

Jenis Imunisasi/ Type of Immunization		2017	2018	2019
(1)		(2)	(3)	(4)
1.	BCG	94.40	NA	89,49
2.	DPT	90.97	NA	81,99
3.	Campak/ Measles	81.64	NA	69,61
4.	Polio	94.02	NA	88,60
5.	Hepatitis B	82.48	NA	81,36
6.	MMR (Measles-Mumps-Rubella)	45.34	NA	65,40

Sumber : Survei Sosial Ekonomi Nasional, BPS/  
 Source National Socio-Economic Survey, BPS-Statistics Indonesia

**Tabel 4.2.22** Evaluasi Program Imunisasi di Kabupaten Sanggau, 2019  
**Table** *Evaluation of Immunization Program in Sanggau Regency, 2019*

Tahun/ Year	BCG			DPT-1		
	Target/ Target	Realisasi/ Realization	%	Target/ Target	Realisasi/ Realization	%
(1)	(2)	(3)	(4)	(5)	(6)	(7)
2000	9 058	8 792	97,06	9 058	8 717	96,24
2001	12 796	13 076	102,19	12 796	13 863	108,34
2002	13 729	13 306	96,92	13 729	13 211	96,23
2003	13 758	13 305	96,71	13 758	13 353	97,06
2004	14 548	14 089	96,84	14 548	13 718	94,29
2005	9 748	9 566	98,13	9 748	9 378	96,20
2006	9 976	9 206	92,28	9 976	9 444	94,67
2007	10 022	8 324	83,06	10 022	9 789	97,68
2008	10 158	9 124	89,82	10 158	9 550	94,01
2009	9 020	8 669	96,11	9 020	9 299	103,09
2010	9 363	9 601	102,54	9 363	1 017	10,86
2011	9 674	9 036	93,41	9 674	9 151	94,59
2012	9 796	9 000	91,87	9 796	9 140	93,30
2013	10 071	8 133	80,76	10 071	8 237	81,79
2014	7 946	7 044	88,65	7 946	7 594	95,57
2015	9 147	8 694	95,05	9 147	8 795	96,15
2016	12 562	9 197	73,21	12 562	6 878	54,75
2017	11 582	9 364	80,85	6 911	8 845	127,98
2018	9 144	8 536	93,35	9 144	8 738	95,56
<b>2019</b>	...	<b>8 485</b>	...	...	<b>8 476</b>	...

Lanjutan Tabel/ Continued Table 4.2.22

Tahun/Year	POLIO-4			Campak/Measles		
	Target/Target	Realisasi/Realization	%	Target/Target	Realisasi/Realization	%
(1)	(8)	(9)	(10)	(11)	(12)	(13)
2000	9 058	7 729	85,33	9 058	7 366	81,32
2001	12 796	11 935	93,27	12 796	12 522	97,86
2002	13 729	12 260	89,30	13 729	12 128	88,34
2003	13 758	12 424	90,30	13 758	12 228	88,88
2004	14 548	12 661	87,03	14 548	12 592	86,55
2005	9 748	8 769	89,96	9 748	8 638	88,61
2006	9 976	8 575	85,96	9 976	8 682	87,03
2007	10 022	7 695	76,78	10 022	8 361	83,43
2008	10 158	9 421	92,74	10 158	8 770	86,34
2009	9 020	7 858	87,12	9 018	8 403	93,18
2010	9 363	9 301	99,34	9 203	8 575	93,18
2011	9 674	8 609	88,99	9 674	8 701	89,94
2012	9 796	8 962	91,49	9 796	8 849	90,33
2013	10 071	5 236	51,99	10 071	8 032	79,75
2014	7 946	7 288	91,72	7 946	7 570	95,27
2015	9 147	8 559	93,57	9 147	8 525	93,20
2016	12 562	9 037	71,94	12 562	9 236	73,52
2017	6 911	7 894	114,22	6 911	4 865	70,40
2018	9 144	9 015	98,59	9 144	6 405	70,05
<b>2019</b>	...	<b>9 546</b>	...	...	<b>7 772</b>	...

Lanjutan Tabel/ Continued Table 4.2.22

Tahun/Year	TT-2 KEHAMILAN / Pregnancy			TT-2 SD KELAS II dan III/ Primary School 2 <sup>nd</sup> & 3 <sup>rd</sup> Grade		
	Target/ Target	Realisasi/ Realization	%	Target/ Target	Realisasi/ Realization	%
(1)	(14)	(15)	(16)	(17)	(18)	(19)
2000	10 459	6 287	60,11	68 908	67 175	97,49
2001	14 077	9 624	68,37	28 932	27 550	95,22
2002	14 684	10 597	72,17	29 557	28 548	96,59
2003	14 941	10 925	73,12	29 145	27 927	95,82
2004	15 778	11 487	72,80	28 327	26 781	94,54
2005	10 533	8 518	80,87	9 407*)	9 014*)	95,82
2006	10 743	7 990	74,37	9 161*)	8 696*)	94,92
2007	10 793	7 053	65,35	9 079*)	8 942*)	98,49
2008	10 738	7 710	71,80	20 035	18 460	92,14
2009	10 009	6 255	62,49	19 729	16 607	84,18
2010	7 373	6 540	88,70	22 757	19 641	86,31
2011	10 070	6 027	59,85	20 814	20 146	96,79
2012	13 265	4 513	34,02	20 665	20 301	98,24
2013	10 646	4 763	44,74	20 602	19 732	95,78
2014	9 020	2 190	24,28	20 785	19 280	92,76
2015	10 386	10 167	97,89	19 862	19 156	96,45
2016	12 640	1 163	9,20	17 061	16 011	93,85
2017	12 765	7 815	61,22	10 825	10 516	97,15
2018	8 398	618	7,36	8 398	12 426	147,96
<b>2019</b>	...	<b>626</b>	...	<b>9 250</b>	<b>9 262</b>	<b>100,13</b>

Lanjutan Tabel/ Continued Table 4.2.22

Tahun/Year	DT-2 SD KELAS I / Primary School 1 <sup>st</sup> Grade		
	Target/ Target	Realisasi/ Realization	%
(1)	(20)	(21)	(22)
2000	18 342	18 241	99,45
2001	17 696	16 896	95,48
2002	17 057	16 208	95,02
2003	17 696	16 852	95,23
2004	17 111	16 107	94,13
2005	12 181	11 606	95,28
2006	12 794	11 978	93,62
2007	13 027	12 517	96,09
2008	13 238	12 286	92,81
2009	12 641	12 089	95,63
2010	12 919	12 616	97,65
2011	12 343	11 877	96,22
2012	12 052	11 351	94,18
2013	11 454	10 991	95,96
2014	11 123	10 417	93,65
2015	11 123	10 417	93,65
2016	11 451	10 122	88,39
2017	10 907	10 557	96,79
2018	8 293	12 555	151,39
<b>2019</b>	<b>10 120</b>	<b>9 164</b>	<b>90,55</b>

Sumber : Dinas Kesehatan Kabupaten Sanggau/  
Source Health Regional Office of Sanggau Regency

**Tabel 4.2.23** Jumlah Peserta Program Rehabilitasi Badan Narkotika Nasional Kabupaten Sanggau Menurut Lokasi Rehabilitasi, 2019  
**Number of Participants in National Narcotics Board of Sanggau Regency Rehabilitation Program by Rehabilitation Location, 2019**

Tempat Rehabilitasi/ Rehabilitation Location	Jenis Perawatan Rehabilitasi/ Type of Rehabilitation		
	Rawat Jalan/ Outpatient	Rawat Inap/ Inpatient	Jumlah/ Total
(1)	(2)	(3)	(4)
1. Klinik	10	-	10
2. RSUD M. Th. Djaman	3	-	3
3. RS Pratama Sekayam	5	-	5
4. RSU Parindu	-	15	15
5. Rehabilitasi Berbasis Masyarakat	-	-	-
6. Lido Bogor	-	1	1
<b>Jumlah / Total</b>	<b>18</b>	<b>16</b>	<b>34</b>

Sumber : Badan Narkotika Nasional Kabupaten Sanggau/  
 Source : National Narcotics Board of Sanggau Regency



### 4.3 AGAMA DAN SOSIAL LAINNYA RELIGION AND OTHER SOCIAL AFFAIRS

**Tabel 4.3.1** Jumlah Penduduk Menurut Kecamatan dan Agama yang Dianut di Kabupaten Sanggau, 2019  
*Population by Subdistrict and Religion in Sanggau Regency, 2019*

Kecamatan Subdistrict	Islam	Protestan Protestant	Katolik Catholic	Hindu	Budha Buddha	Lainnya Others
(1)	(2)	(3)	(4)	(5)	(6)	(7)
01. Toba	1 745	2 793	10 614	1	41	4
02. Meliau	22 761	8 239	20 072	44	372	51
03. Kapuas	50 517	9 249	25 872	68	1 113	171
04. Mukok	12 756	2 798	6 133	-	28	25
05. Jangkang	3 513	5 192	20 510	1	1	29
06. Bonti	5 289	4 937	13 237	-	12	-
07. Parindu	6 493	6 809	25 253	8	537	16
08. Tayan Hilir	14 763	7 157	14 250	3	562	33
09. Balai	3 122	6 975	18 705	6	254	98
10. Tayan Hulu	7 168	12 720	17 804	4	545	90
11. Kembayan	9 977	4 484	17 480	5	34	9
12. Beduai	3 388	976	8 541	4	12	13
13. Noyan	575	1 872	8 927	-	1	2
14. Sekayam	16 472	3 644	19 830	6	104	26
15. Entikong	6 420	3 278	9 643	4	15	8
<b>Kabupaten Sanggau</b>	<b>164 959</b>	<b>81 123</b>	<b>236 871</b>	<b>154</b>	<b>3 631</b>	<b>575</b>

Sumber : Dinas Kependudukan dan Pencatatan Sipil Kabupaten Sanggau/  
Source : Regional Office of Population and Civil Registration of Sanggau Regency

**Tabel 4.3.2** Jumlah Tempat Peribadatan Menurut Kecamatan di Kabupaten Sanggau, 2019  
**Number of Places of Worship by Subdistrict in Sanggau Regency, 2019**

Kecamatan Subdistrict	Masjid Mosque	Mushola Pray Room	Gereja Protestan Protestant Church	Gereja Katholik Catholic Church	Pura Temple	Vihara
(1)	(2)	(3)	(4)	(5)	(6)	(7)
01. T o b a	6	2	9	19	-	-
02. M e l i a u	55	12	32	64	-	1
03. K a p u a s	77	23	28	60	3	1
04. M u k o k	21	2	13	23	-	-
05. J a n g k a n g	7	2	17	28	-	-
06. B o n t i	10	2	16	43	-	-
07. P a r i n d u	11	3	30	59	-	-
08. T a y a n H i l i r	25	6	6	65	-	-
09. B a l a i	4	3	16	38	1	1
10. T a y a n H u l u	10	5	25	33	1	-
11. K e m b a y a n	16	4	44	24	1	-
12. B e d u a i	6	2	8	13	-	-
13. N o y a n	1	1	6	41	-	-
14. S e k a y a m	6	4	7	25	-	-
15. E n t i k o n g	8	3	8	21	-	-
<b>Kabupaten Sanggau</b>	<b>263</b>	<b>74</b>	<b>265</b>	<b>556</b>	<b>6</b>	<b>3</b>

Sumber : Kementerian Agama Kabupaten Sanggau/

Source : Ministry of Religious Affairs of Sanggau Regency

**Tabel 4.3.3** Jumlah Desa<sup>1</sup>/Kelurahan yang Mengalami Bencana Alam<sup>2</sup> Menurut Kecamatan di Kabupaten Sanggau, 2017–2019  
**Table** Number of Villages<sup>1</sup>/Kelurahan that Had Natural Disaster<sup>2</sup> by Subdistrict in Sanggau Regency, 2017–2019

Kecamatan Subdistrict	Banjir/Flood		
	2017	2018	2019 <sup>3</sup>
(1)	(2)	(3)	(4)
01. T o b a	3	2	-
02. M e l i a u	3	4	1
03. K a p u a s	9	3	2
04. M u k o k	6	2	1
05. J a n g k a n g	6	4	4
06. B o n t i	3	-	-
07. P a r i n d u	4	-	-
08. T a y a n H i l i r	3	3	-
09. B a l a i	5	5	2
10. T a y a n H u l u	7	5	2
11. K e m b a y a n	8	6	3
12. B e d u a i	5	5	5
13. N o y a n	3	3	2
14. S e k a y a m	3	-	-
15. E n t i k o n g	4	-	-
<b>Kabupaten Sanggau</b>	<b>72</b>	<b>42</b>	<b>22</b>

Lanjutan Tabel/*Continued Table* 4.3.3

Kecamatan <i>Subdistrict</i>	Gempa Bumi/ <i>Earthquake</i>		
	2017	2018	2019 <sup>3</sup>
(1)	(5)	(6)	(7)
01. T o b a	-	-	-
02. M e l i a u	-	-	-
03. K a p u a s	-	-	-
04. M u k o k	-	-	-
05. J a n g k a n g	-	-	-
06. B o n t i	-	-	-
07. P a r i n d u	-	-	-
08. T a y a n H i l i r	-	-	-
09. B a l a i	-	-	-
10. T a y a n H u l u	-	-	-
11. K e m b a y a n	-	-	-
12. B e d u a i	-	-	-
13. N o y a n	-	-	-
14. S e k a y a m	-	-	-
15. E n t i k o n g	-	-	-
<b>Kabupaten Sanggau</b>	-	-	-

Lanjutan Tabel/Continued Table 4.3.3

Kecamatan Subdistrict	Tanah Longsor/Landslide		
	2017	2018	2019 <sup>3</sup>
(1)	(8)	(9)	(10)
01. T o b a	-	-	-
02. M e l i a u	-	-	-
03. K a p u a s	3	2	-
04. M u k o k	-	-	-
05. J a n g k a n g	-	-	-
06. B o n t i	-	-	-
07. P a r i n d u	-	-	-
08. T a y a n H i l i r	-	-	-
09. B a l a i	-	-	1
10. T a y a n H u l u	-	-	1
11. K e m b a y a n	-	-	-
12. B e d u a i	-	-	-
13. N o y a n	-	-	-
14. S e k a y a m	-	-	-
15. E n t i k o n g	-	-	-
<b>Kabupaten Sanggau</b>	<b>3</b>	<b>2</b>	<b>2</b>

Catatan/Note : <sup>1</sup> Desa pada tabel ini termasuk Unit Permukiman Transmigrasi (UPT) yang masih dibina oleh kementerian terkait dan nagari di Provinsi Sumatera Barat/Villages in this table are included in Transmigration Settlement Unit which is still fostered by the relevant ministries and the nagari in the Province of Sumatera Barat

<sup>2</sup> Terjadi dalam tiga tahun terakhir sampai dengan saat pencacahan/Occured during the last three years by the time of enumeration

<sup>3</sup> Data bulan Januari - April

Sumber : BPS, Pendataan Potensi Desa (Podes)/  
Source : BPS-Statistics Indonesia, Village Potential Data Collecting

**Tabel 4.3.4** Banyaknya Perkara Perceraian yang Diterima di Wilayah Hukum Pengadilan Agama Kabupaten Sanggau, 2014-2019  
**Number of Divorce Cases Accepted Under Jurisdiction of Religious Court of Sanggau Regency, 2014-2019**

Kecamatan/ Subdistrict	Tahun / Year					
	2014	2015	2016	2017	2018	2019
(1)	(2)	(3)	(4)	(5)	(6)	(7)
01. Toba	1	3	1	1	1	1
02. Meliau	23	27	20	25	22	23
03. Kapuas	95	98	99	105	112	85
04. Mukok	22	19	11	22	20	13
05. Jangkang	5	3	5	4	3	2
06. Bonti	1	2	2	3	4	1
07. Parindu	12	19	10	17	14	11
08. Tayan Hilir	14	9	14	11	18	29
09. Balai	1	5	1	2	4	-
10. Tayan Hulu	6	9	9	16	13	6
11. Kembayan	9	9	9	24	22	12
12. Beduai	1	3	6	3	3	6
13. Noyan	-	3	1	-	-	1
14. Sekayam	25	13	26	25	21	26
15. Entikong	10	10	19	11	11	6
<b>Jumlah / Total</b>	<b>225</b>	<b>232</b>	<b>233</b>	<b>269</b>	<b>268</b>	<b>222</b>

Sumber : Kantor Pengadilan Agama Kabupaten Sanggau/  
 Source : Religious Court Office of Sanggau Regency

**Tabel 4.3.5** Banyaknya Perkara yang Diterima di Wilayah Hukum Pengadilan Agama Kabupaten Sanggau, 2014-2019  
**Number of Cases Accepted Under Jurisdiction of Religious Court of Sanggau Regency, 2014-2019**

Kecamatan/ Subdistrict	Tahun / Year					
	2014	2015	2016	2017	2018	2019
(1)	(2)	(3)	(4)	(5)	(6)	(7)
01. Toba	1	3	1	1	1	1
02. Meliau	25	29	23	26	22	24
03. Kapuas	119	119	116	124	142	110
04. Mukok	23	29	15	27	21	17
05. Jangkang	4	13	5	4	4	2
06. Bonti	2	2	2	4	2	2
07. Parindu	14	22	11	17	20	22
08. Tayan Hilir	15	9	17	23	15	31
09. Balai	2	6	1	4	1	-
10. Tayan Hulu	9	10	10	17	9	40
11. Kembayan	9	9	14	27	16	16
12. Beduai	1	3	6	3	6	7
13. Noyan	-	3	1	-	-	1
14. Sekayam	27	18	30	27	20	27
15. Entikong	9	10	22	11	7	7
<b>Jumlah / Total</b>	<b>260</b>	<b>285</b>	<b>274</b>	<b>315</b>	<b>286</b>	<b>307</b>

Sumber : Kantor Pengadilan Agama Kabupaten Sanggau/  
 Source : Religious Court Office of Sanggau Regency

**Tabel 4.3.6** Jumlah Jemaah Haji Menurut Kecamatan di Kabupaten Sanggau, 2018-2019  
**Table** *Number of Moslem Pilgrims by Subdistrict in Sanggau Regency, 2018-2019*

Kecamatan/ Subdistrict	2018			2019		
	Laki-laki/ Male	Perempuan/ Female	Jumlah/ Total	Laki-laki/ Male	Perempuan/ Female	Jumlah/ Total
(1)	(2)	(3)	(4)	(5)	(6)	(7)
01. T o b a	-	-	-	1	1	2
02. M e l i a u	3	4	7	17	13	30
03. K a p u a s	30	33	63	25	28	53
04. M u k o k	1	1	2	1	2	3
05. J a n g k a n g	1	1	2			-
06. B o n t i	2	2	4			-
07. P a r i n d u	1	1	2	1	1	2
08. T a y a n H i l i r	1	4	5	2	3	5
09. B a l a i	-	-	-			-
10. T a y a n H u l u	1	1	2	2	3	5
11. K e m b a y a n	-	1	1	2	1	3
12. B e d u a i	-	-	-	1	3	4
13. N o y a n	-	-	-			-
14. S e k a y a m	12	12	24	2	2	4
15. E n t i k o n g	-	-	-	3	4	7
<b>Jumlah / Total</b>	<b>52</b>	<b>60</b>	<b>112</b>	<b>57</b>	<b>61</b>	<b>118</b>

Sumber : Kementerian Agama Kabupaten Sanggau/  
 Source : *Ministry of Religious Affairs of Sanggau Regency*



**Tabel 4.3.7** Banyaknya Perkara Perceraian di Kabupaten Sanggau Menurut Faktor Penyebab Terjadinya, 2019  
**Table 4.3.7** Number of Divorce Cases in Sanggau Regency by Cause Factor of Divorce, 2019

Bulan / Month	Faktor-faktor Penyebab / The Cause Factors						Kawin di Bawah Umur / Under Marriage Age
	Moral / Morality			Meninggalkan Kewajiban / Leave Duty			
	Poligami Tidak Sehat / Unhealth Polygamy	Krisis Akhlak / Moral Crisis	Cemburu / Envious	Kawin Paksa / Force Marriage	Ekonomi / Economic	Tidak Bertanggung jawab / Not Responsible	
(1)	(2)	(3)	(4)	(5)	(6)	(7)	(8)
Januari / January	-	-	-	-	-	1	-
Februari / February	-	-	-	-	-	-	-
Maret / March	-	-	-	-	-	1	-
April / April	-	-	-	-	-	1	-
Mei / May	-	-	-	-	-	2	-
Juni / June	-	-	-	-	-	4	-
Juli / July	-	-	-	-	-	2	-
Agustus / August	-	-	-	1	-	4	-
September / September	-	-	-	-	-	1	-
Oktober / October	-	-	-	-	-	2	-
November / November	-	-	-	-	-	3	-
Desember / December	-	-	-	-	-	4	-
<b>Tahun / Year 2019</b>	-	-	-	<b>1</b>	-	<b>24</b>	-
2018	-	-	-	-	3	51	-

Lanjutan Tabel/ *Continued Table 4.3.7*

Bulan / Month	Faktor-faktor Penyebab / The Cause Factors						Kembali ke Agama Asal / Back to Previous Religion
	Penganiayaan / Abusement	Hukuman / Punishment	Cacat Biologis/ Biological Defect	Terus Menerus Berselisih / Dispute Politis/ Politic	Gangguan Pihak Ketiga/ Third Party Interference	Tidak Harmonis/ No Harmonious	
(1)	(9)	(10)	(11)	(12)	(13)	(14)	(15)
Januari / January	-	-	-	-	-	24	-
Februari / February	-	-	-	-	-	18	-
Maret / March	-	-	1	-	-	18	-
April / April	1	1	-	-	-	23	1
Mei / May	-	-	-	-	-	21	1
Juni / June	-	-	-	-	-	19	-
Juli / July	-	-	-	-	-	14	-
Agustus / August	-	-	-	-	-	21	1
September / September	-	-	-	-	-	23	2
Oktober / October	-	1	-	-	-	21	-
November / November	-	-	-	-	-	11	-
Desember / December	-	-	-	-	-	28	-
<b>Tahun / Year 2019</b>	<b>1</b>	<b>2</b>	<b>1</b>	<b>-</b>	<b>-</b>	<b>217</b>	<b>5</b>
2018	-	-	-	-	-	236	3

Sumber : Kantor Pengadilan Agama Kabupaten Sanggau/  
 Source : Religious Court Office of Sanggau Regency

**Tabel 4.3.8** Banyaknya Penerimaan Zakat Fitrah dan Mal Menurut Kecamatan di Kabupaten Sanggau, 2019  
**Table** *Number of 'Fitrah' and 'Mal' Tithe Reception by Subdistrict in Sanggau Regency, 2019*

Kecamatan/ Subdistrict	Zakat Fitrah/ Fitrah Tithe		Zakat Mal/ Mal Tithe
	Rupiah (Rp)	Beras / Rice (Kg)	
(1)	(2)	(3)	(4)
BAZDA Kab. Sanggau	-	-	3 183 279 000,00
01. T o b a	7 274 000,00	382,00	15 400 000,00
02. M e l i a u	54 559 000,00	2 861,00	114 700 000,00
03. K a p u a s	363 732 000,00	19 076,00	765 100 000,00
04. M u k o k	80 021 000,00	4 197,00	168 300 000,00
05. J a n g k a n g	4 500 000,00	1 488,00	59 600 000,00
06. B o n t i	10 900 000,00	572,00	22 900 000,00
07. P a r i n d u	40 000 000,00	2 098,00	85 100 000,00
08. T a y a n H i l i r	80 250 000,00	4 197,00	168 300 000,00
09. B a l a i	24 500 000,00	1 278,00	51 200 000,00
10. T a y a n H u l u	113 000 000,00	5 914,00	237 100 000,00
11. K e m b a y a n	105 600 000,00	5 532,00	221 800 000,00
12. B e d u a i	17 400 000,00	858,00	34 400 000,00
13. N o y a n	5 500 000,00	286,00	11 400 000,00
14. S e k a y a m	190 000 000,00	9 992,00	400 700 000,00
15. E n t i k o n g	40 500 000,00	2 098,00	84 160 000,00
<b>Tahun / Year</b> <b>2019</b>	<b>1 137 736 000,00</b>	<b>60 829,00</b>	<b>5 623 439 000,00</b>
2018	1 296 550 100 00	68 916 31	2 866 805 000 00

Lanjutan Tabel/ *Continued Table 4.3.8*

Kecamatan/ Subdistrict	Infaq (Rp)	Sadaqah (Rp)
(1)	(5)	(6)
BAZDA Kab. Sanggau	331 273 000,00	279 851 750,00
01. T o b a	3 376 800,00	3 446 600,00
02. M e l i a u	25 326 000,00	25 850 000,00
03. K a p u a s	168 840 000,00	172 333 350,00
04. M u k o k	37 144 000,00	37 913 350,00
05. J a n g k a n g	13 169 000,00	13 442 000,00
06. B o n t i	5 065 000,00	5 170 000,00
07. P a r i n d u	18 572 000,00	18 956 600,00
08. T a y a n H i l i r	37 144 000,00	3 791 300,00
09. B a l a i	11 312 000,00	11 546 500,00
10. T a y a n H u l u	52 340 000,00	53 423 500,00
11. K e m b a y a n	48 963 000,00	49 976 650,00
12. B e d u a i	7 597 000,00	7 755 000,00
13. N o y a n	2 532 000,00	2 585 000,00
14. S e k a y a m	88 440 000,00	90 269 850,00
15. E n t i k o n g	18 572 000,00	18 956 600,00
<b>Tahun / Year 2019</b>	<b>869 665 800,00</b>	<b>795 268 050,00</b>
2018	601 498 000 00	639 657 750 00

Sumber : Kementerian Agama Kabupaten Sanggau/  
Source Ministry of Religious Affairs of Sanggau Regency

**Tabel 4.3.9** Banyaknya Hewan Kurban Menurut Jenis dan Kecamatan di Kabupaten Sanggau, 2019  
**Table 4.3.9** Number of Sacrificial Animals by Kind of Animals and Subdistrict in Sanggau Regency, 2019

Kecamatan/ Subdistrict	Jumlah yang Berkurban/ Number of Giver (orang/ people)	Jumlah Penerima/ Number of Receiver (orang/ people)	Hewan Kurban/ Sacrificial Animals		
			Sapi/ Cow	Kambing/ Goat	Jumlah/ Total
(1)	(2)	(3)	(4)	(5)	(6)
01. T o b a	17	330	2	3	5
02. M e l i a u	90	1 620	12	6	18
03. K a p u a s	1 198	21 090	165	43	208
04. M u k o k	148	2 730	19	15	34
05. J a n g k a n g	70	1 290	9	7	16
06. B o n t i	30	510	4	2	6
07. P a r i n d u	106	1 830	15	1	16
08. T a y a n H i l i r	221	4 110	28	25	53
09. B a l a i	67	1 200	9	4	13
10. T a y a n H u l u	291	5 310	38	25	63
11. K e m b a y a n	286	4 980	40	6	46
12. B e d u a i	44	780	6	2	8
13. N o y a n	13	300	1	6	7
14. S e k a y a m	401	6 900	57	2	59
15. E n t i k o n g	119	2 040	17	19	36
<b>Tahun / Year 2019</b>	<b>3 101</b>	<b>55 020</b>	<b>422</b>	<b>166</b>	<b>588</b>
2018	2 650	29 119	362	116	478

Sumber : Kementerian Agama Kabupaten Sanggau/  
 Source Ministry of Religious Affairs of Sanggau Regency

**Tabel 4.3.10** Jumlah Keluarga Menurut Klasifikasi Keluarga dan Kecamatan di Kabupaten Sanggau, 2019  
**Number of Family by Family Classification and Subdistrict in Sanggau Regency, 2019**

Kecamatan/	Keluarga Pra Sejahtera	Keluarga Sejahtera I	Keluarga Sejahtera II	Keluarga Sejahtera III	Keluarga Sejahtera III Plus
(1)	(2)	(3)	(4)	(5)	(6)
01. T o b a	167	886	222	-	-
02. M e l i a u	694	2 436	588	-	-
03. Kapuas	555	3 708	484	-	-
04. M u k o k	49	905	291	-	-
05. Jangkang	743	2 247	974	-	-
06. B o n t i	401	1 249	419	-	-
07. Parindu	149	1 467	96	-	-
08. Tayan Hilir	139	2 231	703	-	-
09. B a l a i	151	1 543	490	-	-
10. Tayan Hulu	224	1 255	391	-	-
11. Kembayan	153	1 661	358	-	-
12. Beduai	95	734	316	-	-
13. N o y a n	327	610	352	-	-
14. Sekayam	252	1 333	405	-	-
15. Entikong	68	1 092	389	-	-
<b>Jumlah / Total</b>	<b>4 167</b>	<b>23 357</b>	<b>6 478</b>	<b>-</b>	<b>-</b>

Sumber : Dinas Sosial, Pemberdayaan Perempuan, Keluarga Berencana, dan Perlindungan Anak Kabupaten Sanggau/  
 Source : Regional Office of Social, Women Empowerment, Family Planning, and Child Protection of Sanggau Regency

**Tabel 4.3.11 Jumlah Keluarga Menurut Klasifikasi Keluarga di Kabupaten Sanggau, 2015-2019**  
**Number of Family by Family Classification in Sanggau Regency, 2015-2019**

<b>Keluarga/ Family</b>	<b>2015</b>	<b>2016</b>	<b>2017</b>	<b>2018</b>	<b>2019</b>
<b>(1)</b>	<b>(2)</b>	<b>(3)</b>	<b>(4)</b>	<b>(5)</b>	<b>(6)</b>
Pra Sejahtera/ Pre Welfare Family	3 584	3 584	9 157	3 584	4 167
Sejahtera I / Family of Welfare Stage I	11 718	11 718	19 559	11 718	23 357
Sejahtera II / Family of Welfare Stage II	4 979	4 979	30 762	4 979	6 478
Sejahtera III Family of Welfare Stage III	-	-	-	-	-
Sejahtera III Plus/ Family of Welfare Stage III	-	-	-	-	-
<b>JUMLAH</b>	<b>109 156</b>	<b>20 281</b>	<b>20 281</b>	<b>20 281</b>	<b>34 002</b>

Sumber : Dinas Sosial, Pemberdayaan Perempuan, Keluarga Berencana, dan Perlindungan Anak Kabupaten Sanggau/  
 Source : Regional Office of Social, Women Empowerment, Family Planning, and Child Protection of Sanggau Regency

**Tabel 4.3.12** Jumlah Penerbitan Akta Kelahiran, Perkawinan, Kematian, dan Lainnya di Kabupaten Sanggau, 2019  
**Table** *Number of Birth, Marriage, Death, and Others Certificate Published in Sanggau Regency, 2019*

Bulan/ Month	Kelahiran/ Birth	Perkawinan/ Marriage	Kematian/ Death	Perceraian/ Divorce	Pengesahan Anak	SKTT	
(1)	(2)	(3)	(4)	(5)	(6)	(7)	
Januari / January	520	239	44	26	0	0	
Februari / February	452	213	42	12	0	0	
Maret / March	529	186	31	17	0	0	
April / April	454	206	42	7	0	0	
Mei / May	502	217	33	14	0	0	
Juni / June	503	249	29	10	0	1	
Juli / July	453	246	39	8	0	0	
Agustus / August	382	250	31	21	0	0	
September / September	371	130	24	15	0	0	
Oktober / October	349	127	30	17	0	0	
November / November	299	134	26	15	0	0	
Desember / December	219	47	13	10	0	0	
<b>Tahun / Year</b>	<b>2019</b>	<b>5 033</b>	<b>2 244</b>	<b>384</b>	<b>172</b>	<b>0</b>	<b>1</b>
	2018	5 886	2 911	573	19	0	5

Sumber : Dinas Kependudukan dan Pencatatan Sipil Kabupaten Sanggau/  
 Source : Regional Office of Population and Civil Registration of Sanggau Regency



**Tabel 4.3.13** **Persentase Kepemilikan Kartu Tanda Penduduk dan Kartu Keluarga Menurut Kecamatan di Kabupaten Sanggau, 2019**  
**Ownership Percentage of Identity Cards and Family Cards by Subdistrict in Sanggau Regency, 2019**

Bulan/ Month	Kartu Tanda Penduduk / ID Card			Kartu Keluarga / Family Card		
	Wajib KTP / Required to Have ID Card	Memiliki / Owned	%	Jumlah Keluarga / Number of Family	Memiliki / Owned	%
(1)	(2)	(3)	(4)	(5)	(6)	(7)
01. Toba	11 056	8 374	75,74	4 457	3 890	87,28
02. Meliau	37 435	29 153	77,88	15 052	13 094	86,99
03. Kapuas	63 070	57 483	91,14	25 862	23 502	90,87
04. Mukok	15 557	13 093	84,16	6 477	5 905	91,17
05. Jangkang	21 540	17 858	82,91	7 860	7 105	90,39
06. Bonti	16 563	15 195	91,74	6 653	6 202	93,22
07. Parindu	27 883	24 330	87,26	11 435	10 298	90,06
08. Tayan Hilir	26 248	14 956	56,98	10 621	9 473	89,19
09. Balai	21 666	17 141	79,11	8 017	6 766	84,40
10. Tayan Hulu	27 290	20 060	73,51	10 490	9 366	89,29
11. Kembayan	22 817	19 026	83,39	9 044	8 129	89,88
12. Beduai	9 185	6 794	73,97	3 679	3 226	87,69
13. Noyan	8 270	6 386	77,22	3 144	2 630	83,65
14. Sekayam	28 221	23 365	82,79	11 563	10 019	86,65
15. Entikong	13 693	9 082	66,33	5 432	4 633	85,29
<b>Tahun/ Year 2019</b>	<b>350 494</b>	<b>282 296</b>	<b>80,54</b>	<b>139 786</b>	<b>124 238</b>	<b>88,88</b>
2018	349 830	261 704	74,81	131 245	119 154	90,79

Sumber : Dinas Kependudukan dan Pencatatan Sipil Kabupaten Sanggau/  
 Source : Regional Office of Population and Civil Registration of Sanggau Regency

**Tabel 4.3.14** Banyaknya Penderita Cacat Fisik dan Mental Dirinci Menurut Kecamatan di Kabupaten Sanggau, 2019  
**Table** *Number of People With Physical and Mental Disability by Subdistricts in Sanggau Regency, 2019*

Kecamatan/ Subdistrict	Buta/ Blind	Bisu/Tuli Mute/Deaf	Cacat Tubuh/ Disability	Cacat Mental/ Mental Disability	Lain-lain/ Others
(1)	(2)	(3)	(4)	(5)	(6)
01. T o b a	1	15	6	7	7
02. M e l i a u	3	7	2	8	1
03. K a p u a s	8	17	24	37	6
04. M u k o k	8	11	7	16	1
05. J a n g k a n g	2	8	7	15	4
06. B o n t i	7	15	3	7	4
07. P a r i n d u	5	3	6	8	1
08. T a y a n H i l i r	6	3	7	3	1
09. B a l a i	2	5	4	10	1
10. T a y a n H u l u	2	2	4	8	2
11. K e m b a y a n	1	7	4	8	2
12. B e d u a i	1	6	5	9	5
13. N o y a n	-	-	5	6	1
14. S e k a y a m	4	4	4	9	2
15. E n t i k o n g	3	5	6	1	5
<b>Tahun / Year</b> <b>2019</b>	<b>53</b>	<b>108</b>	<b>94</b>	<b>152</b>	<b>43</b>
2018	54	107	99	99	43

Sumber : Dinas Kependudukan dan Pencatatan Sipil Kabupaten Sanggau/  
 Source : Regional Office of Population and Civil Registration of Sanggau Regency

**Tabel 4.3.15** Jumlah Organisasi Karang Taruna dan FKKT Dirinci Menurut Kecamatan di Kabupaten Sanggau, 2019  
**Table** Number of 'Karang Taruna' Organization and FKKT by Subdistricts in Sanggau Regency, 2019

Kecamatan/ Subdistrict	Karang Taruna			FKKT	Jumlah/ Total
	T	B	M		
(1)	(2)	(3)	(4)	(5)	(6)
01. T o b a	3	4	-	1	8
02. M e l i a u	10	5	-	1	16
03. K a p u a s	6	9	7	1	23
04. M u k o k	3	4	1	1	9
05. J a n g k a n g	-	7	3	1	11
06. B o n t i	3	9	-	1	13
07. P a r i n d u	7	11	-	1	19
08. T a y a n H i l i r	7	8	-	1	16
09. B a l a i	4	5	-	1	10
10. T a y a n H u l u	5	7	-	1	13
11. K e m b a y a n	-	6	-	1	7
12. B e d u a i	-	4	1	1	6
13. N o y a n	-	5	-	1	6
14. S e k a y a m	-	10	-	1	11
15. E n t i k o n g	-	4	1	1	6
<b>Jumlah / Total</b>	<b>48</b>	<b>98</b>	<b>13</b>	<b>15</b>	<b>174</b>

Sumber : Dinas Sosial, Pemberdayaan Perempuan, Keluarga Berencana, dan Perlindungan Anak Kabupaten Sanggau/  
 Source Regional Office of Social, Women Empowerment, Family Planning, and Child Protection of Sanggau Regency

**Tabel 4.3.16** Banyaknya Pekerja Sosial (PS) Menurut Jenis dan Kecamatan di Kabupaten Sanggau, 2019  
**Number of Social Worker by Type and Subdistricts in Sanggau Regency, 2019**

Kecamatan/ Subdistrict	Pekerja Sosial / Social Worker					
	TNI/PNS	Swasta/ Private Employee	Petani/ Farmer	Pedagang/ Merchant	TKSK	Lainnya/ Others
(1)	(2)	(3)	(4)	(5)	(6)	(7)
01. T o b a	0	1	0	0	1	0
02. M e l i a u	0	1	0	0	1	8
03. K a p u a s	0	1	0	0	1	19
04. M u k o k	0	1	0	0	1	0
05. J a n g k a n g	0	1	0	0	1	0
06. B o n t i	0	1	0	0	1	0
07. P a r i n d u	0	1	0	0	1	0
08. T a y a n H i l i r	0	1	0	0	1	0
09. B a l a i	0	1	0	0	1	0
10. T a y a n H u l u	0	1	0	0	1	8
11. K e m b a y a n	0	1	0	0	1	0
12. B e d u a i	0	1	0	0	1	0
13. N o y a n	0	1	0	0	1	0
14. S e k a y a m	0	1	0	0	1	14
15. E n t i k o n g	0	1	0	0	1	0
<b>Tahun / Year</b> 2019	<b>0</b>	<b>15</b>	<b>0</b>	<b>0</b>	<b>15</b>	<b>49</b>
2018	0	15	0	0	15	1

Sumber : Dinas Sosial, Pemberdayaan Perempuan, Keluarga Berencana, dan Perlindungan Anak Kabupaten Sanggau/  
 Source Regional Office of Social, Women Empowerment, Family Planning, and Child Protection of Sanggau Regency

**Tabel 4.3.17** Volume Sampah di Kabupaten Sanggau Menurut Kecamatan (m<sup>3</sup>/hari), 2016-2019  
**Table** *Waste Management in Sanggau Regency by Subdistrict (m<sup>3</sup>/day), 2016-2019*

Kecamatan/ Subdistrict	2016	2017	2018	2019
(1)	(2)	(3)	(4)	(5)
01. T o b a	21,40	22,50	23,60	25,11
02. M e l i a u	83,30	87,50	91,80	97,63
03. K a p u a s	145,50	152,70	160,40	170,50
04. M u k o k	33,00	34,70	36,40	38,69
05. J a n g k a n g	48,60	51,00	53,60	56,95
06. B o n t i	37,40	39,30	41,30	43,87
07. P a r i n d u	63,40	66,50	69,90	74,29
08. T a y a n H i l i r	56,60	59,50	62,40	66,39
09. B a l a i	39,80	41,80	43,90	46,64
10. T a y a n H u l u	59,80	62,80	66,00	70,16
11. K e m b a y a n	47,20	49,50	52,00	55,30
12. B e d u a i	19,20	20,10	21,10	22,44
13. N o y a n	17,60	18,50	19,40	20,66
14. S e k a y a m	52,20	54,80	57,50	66,31
15. E n t i k o n g	29,20	30,70	32,20	34,24
<b>Jumlah/ Total</b>	<b>754,20</b>	<b>791,90</b>	<b>831,50</b>	<b>889,18</b>
<b>Rata-rata/ Average</b>	<b>50,28</b>	<b>52,79</b>	<b>55,43</b>	<b>59,28</b>

Catatan/Notes : (-) Kecamatan belum mendapatkan bantuan Kendaraan Pengangkut Sampah/  
*Subdistrict is not getting assistance Waste Carrier Vehicles (Dump Truck)*

Sumber : Dinas Lingkungan Hidup Kabupaten Sanggau/  
*Regional Office of Environment of Sanggau Regency*

Source : Regional Office of Environment of Sanggau Regency

**Tabel 4.3.18** Volume Pengangkutan Sampah di Kabupaten Sanggau Menurut Kecamatan (m<sup>3</sup>/hari), 2016-2019  
**Volume of Waste Transport in Sanggau Regency by Subdistrict (m<sup>3</sup>/day), 2016-2019**

Kecamatan/ Subdistrict	2016	2017	2018	2019
(1)	(6)	(7)	(8)	(9)
01. Toba	4,00	4,70	5,40	6,30
02. Meliau	13,60	14,30	15,00	16,30
03. Kapuas	75,60	77,10	78,60	80,10
04. Mukok	-	-	-	-
05. Jangkang	4,40	5,30	6,20	7,30
06. Bonti	-	-	-	-
07. Parindu	9,20	10,10	11,00	12,30
08. Tayan Hilir	11,50	12,30	13,10	14,20
09. Balai	6,20	7,10	8,00	9,40
10. Tayan Hulu	12,50	13,40	14,30	15,30
11. Kembayan	7,90	8,70	9,50	10,40
12. Beduai	5,80	6,60	7,40	8,40
13. Noyan	-	-	-	-
14. Sekayam	13,70	14,50	15,30	16,30
15. Entikong	7,40	8,20	9,00	10,40
<b>Jumlah/ Total</b>	<b>171,80</b>	<b>182,30</b>	<b>192,80</b>	<b>206,70</b>
<b>Rata-rata/ Average</b>	<b>14,32</b>	<b>15,19</b>	<b>16,07</b>	<b>17,23</b>

Catatan/Notes : (-) Kecamatan belum mendapatkan bantuan Kendaraan Pengangkut Sampah/  
 Subdistrict is not getting assistance Waste Carrier Vehicles (Dump Truck)

Sumber : Dinas Lingkungan Hidup Kabupaten Sanggau/  
 Source : Regional Office of Environment of Sanggau Regency

#### 4.4 KEMISKINAN POVERTY

**Tabel 4.4.1** **Garis Kemiskinan, Jumlah, dan Persentase Penduduk Miskin di Kabupaten Sanggau, 2012–2019**  
*Poverty Line, Number, and Percentage of Poor People in Sanggau Regency, 2012–2019*

Tahun Year	Garis Kemiskinan (rupiah/kapita/bulan) Poverty Line (rupiah/capita/month)	Jumlah Penduduk Miskin (ribu) Number of Poor People (thousand)	Persentase Penduduk Miskin Percentage of Poor People
(1)	(2)	(3)	(4)
2012	206 445	18,30	4,40
2013	222 877	20,40	4,71
2014	235 298	19,69	4,47
2015	250 928	20,26	4,57
2016	265 067	20,27	4,51
2017	283 608	20,62	4,52
2018	312 909	21,59	4,67
<b>2019</b>	<b>328 763</b>	<b>21,41</b>	<b>4,57</b>

Sumber : BPS, Survei Sosial Ekonomi Nasional Maret/  
Source : BPS-Statistics Indonesia, March National Socioeconomic Survey

**Tabel 4.4.2** Indeks Kedalaman Kemiskinan dan Indeks Keparahan Kemiskinan di Kabupaten Sanggau, 2012–2019  
**Poverty Gap Index and Poverty Severity Index in Sanggau Regency, 2012–2019**

Tahun Year	Indeks Kedalaman Kemiskinan Poverty Gap Index	Indeks Keparahan Kemiskinan Poverty Severity Index
(1)	(2)	(3)
2012	...	...
2013	...	...
2014	...	...
2015	...	...
2016	...	...
2017	0,49	0,09
2018	0,51	0,09
<b>2019</b>	<b>0,48</b>	<b>0,09</b>

Sumber : BPS, Survei Sosial Ekonomi Nasional Maret/  
 Source BPS-Statistics Indonesia, March National Socioeconomic Survey



#### 4.5 KRIMINALITAS CRIME

**Tabel 4.5.1** Jumlah Perkara Biasa/Tolakan yang Masuk dan Diselesaikan Pada Pengadilan Negeri Sanggau, 2019  
*Number of Accustomed Cases Accomodated and Finished at State Court of Sanggau Regency, 2019*

Bulan / Month	Sisa Bulan Lalu/ Remainder of Previous Month		Masuk Bulan ini/ At The Time		Jumlah/ Total	
	P	T	P	T	P (2) + (4)	T (3) + (5)
(1)	(2)	(3)	(4)	(5)	(6)	(7)
Januari / January	89	100	24	26	113	126
Februari / February	72	80	36	38	108	118
Maret / March	78	86	32	40	110	126
April / April	60	69	35	39	95	108
Mei / May	67	77	31	43	98	120
Juni / June	31	42	14	14	45	56
Juli / July	40	50	22	24	62	74
Agustus / August	49	54	41	55	90	109
September / September	61	77	19	21	80	98
Oktober / October	58	70	36	37	94	107
November / November	52	57	31	34	83	91
Desember / December	64	68	22	25	86	93

Lanjutan Tabel/ *Continued Table 4.5.1*

Bulan / Month	Diselesaikan / Finished		Sisa Bulan Ini/ Remainder of Current Month	
	P	T	P (6) - (8)	T (7) - (9)
(1)	(8)	(9)	(10)	(11)
Januari / January	41	46	72	80
Februari / February	30	32	78	86
Maret / March	50	57	60	69
April / April	28	31	67	77
Mei / May	67	79	31	41
Juni / June	5	6	40	50
Juli / July	13	20	49	54
Agustus / August	29	32	61	77
September / September	22	28	58	70
Oktober / October	42	50	52	57
November / November	19	23	64	68
Desember / December	35	38	51	55

Catatan/Note : P = Perkara / Case

T = Terdakwa / Accused

Sumber : Pengadilan Negeri Kabupaten Sanggau/

Source : State Court of Sanggau Regency

**Tabel** 4.5.2 **Jumlah Perkara Rol/Pelanggaran yang Masuk dan Diselesaikan Pada Pengadilan Negeri Sanggau, 2019**  
**Table** 4.5.2 **Number of Rol Cases/Offenses Accomodated at State Court of Sanggau Regency, 2019**

Bulan / Month	Sisa Bulan Lalu/ Remainder of Previous Month		Masuk Bulan ini/ At The Time		Jumlah/ Total	
	P	T	P	T	P (2) + (4)	T (3) + (5)
(1)	(2)	(3)	(4)	(5)	(6)	(7)
Januari / January	-	-	324	324	324	324
Februari / February	43	43	423	423	466	466
Maret / March	257	257	473	473	730	730
April / April	176	176	151	151	327	327
Mei / May	-	-	464	464	464	464
Juni / June	-	-	122	122	122	122
Juli / July	81	81	232	232	313	313
Agustus / August	-	-	1 128	1 128	1 128	1 128
September / September	263	263	1 048	1 048	1 311	1 311
Oktober / October	-	-	1 709	1 709	1 709	1 709
November / November	-	-	3 453	3 453	3 453	3 453
Desember / December	1 297	1 297	131	131	1 428	1 428

Lanjutan Tabel/ *Continued Table 4.5.2*

Bulan / Month	Diselesaikan / Finished		Sisa Bulan Ini/ Remainder of Current Month	
	P	T	P (6) - (8)	T (7) - (9)
(1)	(8)	(9)	(10)	(11)
Januari / January	281	281	43	43
Februari / February	209	209	257	257
Maret / March	554	554	176	176
April / April	327	327	-	-
Mei / May	464	464	-	-
Juni / June	41	41	81	81
Juli / July	313	313	-	-
Agustus / August	865	865	263	263
September / September	1 311	1 311	-	-
Oktober / October	1 709	1 709	-	-
November / November	2 156	2 156	1 297	1 297
Desember / December	1 428	1 428	-	-

Catatan/Note : P = Perkara / Case

T = Terdakwa / Accused

Sumber : Pengadilan Negeri Kabupaten Sanggau/

Source : State Court of Sanggau Regency

**Tabel 4.5.3** Jumlah Tahanan Usia Dewasa dan Anak-Anak Menurut Jenis Kelamin pada Rumah Tahanan Negara Kabupaten Sanggau, 2019  
**Number of Detainees by Age Group and Sex in Detention Center of Sanggau Regency, 2019**

Bulan / Month	Tahanan Dewasa/ Adult Detainees			Tahanan Anak-Anak/ Children Detainees			Jumlah/ Total		
	L/ M	P/ F	#	L/ M	P/ F	#	L/ M	P/ F	#
(1)	(2)	(3)	(4)	(5)	(6)	(7)	(8)	(9)	(10)
Januari / January	144	7	151	-	-	-	144	7	151
Februari / February	159	10	169	-	-	-	159	10	169
Maret / March	159	10	169	2	-	2	161	10	171
April / April	162	7	169	2	-	2	164	7	171
Mei / May	154	5	159	1	-	1	155	5	160
Juni / June	129	5	134	-	-	-	129	5	134
Juli / July	127	8	135	-	-	-	127	8	135
Agustus / August	135	5	140	5	-	5	140	5	145
September / September	140	6	146	1	-	1	141	6	147
Oktober / October	128	12	140	1	-	1	129	12	141
November / November	114	7	121	2	-	2	116	7	123
Desember / December	122	6	128	-	-	-	122	6	128

Catatan/Notes : Dewasa / Adult = penduduk usia 18 tahun keatas/ Population aged 18 years and over

Anak-anak / Children = penduduk usia dibawah 18 tahun/ Population aged under 18 years

Sumber : Rumah Tahanan Kelas II Sanggau/

Source : Sanggau Second Class Detention Center

**Tabel 4.5.4** Jumlah Narapidana Usia Dewasa dan Anak-Anak Menurut Jenis Kelamin pada Rumah Tahanan Negara Kabupaten Sanggau, 2019  
**Number of Inmates by Age Group and Sex in Detention Center of Sanggau Regency, 2019**

Bulan / Month	Narapidana Dewasa/ Adult Inmates			Narapidana Anak-Anak/ Children Inmates			Jumlah/ Total		
	L/ M	P/ F	#	L/ M	P/ F	#	L/ M	P/ F	#
(1)	(2)	(3)	(4)	(5)	(6)	(7)	(8)	(9)	(10)
Januari / January	247	2	249	4	-	4	251	2	253
Februari / February	246	3	249	-	-	-	246	3	249
Maret / March	264	4	268	-	-	-	264	4	268
April / April	243	3	246	1	-	1	244	3	247
Mei / May	240	4	244	2	-	2	242	4	246
Juni / June	262	5	267	2	-	2	264	5	269
Juli / July	280	2	282	1	-	1	281	2	283
Agustus / August	290	5	295	1	-	1	291	5	296
September / September	294	1	295	5	-	5	299	1	300
Oktober / October	296	-	296	1	-	1	297	-	297
November / November	303	4	307	1	-	1	304	4	308
Desember / December	304	6	310	3	-	3	307	6	313

Catatan/Notes : Dewasa / Adult = penduduk usia 18 tahun keatas/ Population aged 18 years and over  
 Anak-anak / Children = penduduk usia dibawah 18 tahun/ Population aged under 18 years

Sumber : Rumah Tahanan Kelas II Sanggau/  
 Source : Sanggau Second Class Detention Center

**Tabel 4.5.5** Jumlah Tahanan, Narapidana, dan Kapasitas Rumah Tahanan Negara Kabupaten Sanggau, 2019  
**Table** *Number of Detainees, Inmates, and Capacity in Detention Center of Sanggau Regency, 2019*

Bulan / Month	Tahanan dan Narapidana/ Detainees and Inmates			Kapasitas/ Capacity (orang/people)	Kelebihan Kapasitas/ Over Capacity (%)
	L/ M	P/ F	#		
(1)	(2)	(3)	(4)	(5)	(6)
Januari / January	395	9	404	211	91,47
Februari / February	405	13	418	211	98,10
Maret / March	425	14	439	211	108,06
April / April	408	10	418	211	98,10
Mei / May	397	9	406	211	92,42
Juni / June	393	10	403	211	91,00
Juli / July	408	10	418	211	98,10
Agustus / August	431	10	441	211	109,00
September / September	440	7	447	211	111,85
Oktober / October	426	12	438	211	107,58
November / November	420	11	431	211	104,27
Desember / December	429	12	441	211	109,00

Sumber : Rumah Tahanan Kelas II Sanggau/  
 Source : Sanggau Second Class Detention Center

**Tabel 4.5.6** Jumlah Narapidana Menurut Jenis Pidana Khusus pada Rumah Tahanan Negara Kabupaten Sanggau, 2019  
**Number of Inmates by Type of Special Crime in Detention Center of Sanggau Regency, 2019**

Bulan / Month	KOR	NKB	NKP	LOG	TRA	Jumlah/ Total
(1)	(2)	(3)	(4)	(5)	(6)	(7)
Januari / January	-	204	5	12	11	232
Februari / February	-	209	4	11	11	235
Maret / March	-	214	4	11	12	241
April / April	-	186	10	11	8	215
Mei / May	-	191	8	5	7	211
Juni / June	-	187	11	10	7	215
Juli / July	-	193	11	8	6	218
Agustus / August	-	200	15	8	13	236
September / September	-	197	12	7	11	227
Oktober / October	-	206	11	5	7	229
November / November	-	204	13	3	7	227
Desember / December	-	204	7	5	6	222

Catatan/Notes : KOR = Korupsi/ *Corruption*  
 NKB = Narkoba Bandar/ *Drug Dealer*  
 NKP = Narkoba Pengguna/ *Drug Users*  
 LOG = Penebangan Liar/ *Illegal Logging*  
 TRA = Perdagangan Manusia/ *Human Trafficking*

Sumber : Rumah Tahanan Kelas II Sanggau/  
 Source : *Sanggau Second Class Detention Center*



**Tabel** 4.5.7 **Jumlah Tahanan dan Narapidana Asing Menurut Jenis Kelamin pada Rumah Tahanan Negara Kabupaten Sanggau, 2019**  
**Table** 4.5.7 **Number of Foreign Detainees and Foreign Inmates by Sex in Detention Center of Sanggau Regency, 2019**

Bulan / Month	Tahanan Asing/ Foreign Detainees			Narapidana Asing/ Foreign Inmates			Jumlah/ Total		
	L/ M	P/ F	#	L/ M	P/ F	#	L/ M	P/ F	#
(1)	(2)	(3)	(4)	(5)	(6)	(7)	(8)	(9)	(10)
Januari / January	1	-	1	-	-	-	1	-	1
Februari / February	1	-	1	-	-	-	1	-	1
Maret / March	1	-	1	-	-	-	1	-	1
April / April	-	-	-	1	-	1	1	-	1
Mei / May	-	-	-	1	-	1	1	-	1
Juni / June	1	-	1	1	-	1	2	-	2
Juli / July	1	-	1	1	-	1	2	-	2
Agustus / August	-	-	-	2	-	2	2	-	2
September / September	-	-	-	1	-	1	1	-	1
Oktober / October	1	-	1	-	-	-	1	-	1
November / November	1	-	1	-	-	-	1	-	1
Desember / December	1	-	1	-	-	-	1	-	1

Sumber : Rumah Tahanan Kelas II Sanggau/

Source : Sanggau Second Class Detention Center

**Tabel 4.5.8** Jumlah Tahanan yang Masuk dan Diselesaikan Pada Kejaksaan Negeri Sanggau, 2019  
**Number of Arrested Person Accomodated at Distric Attorney Office of Sanggau Regency, 2019**

Bulan / Month	Sisa Bulan Lalu/ Remainder of Previous Month	Masuk Bulan Ini/ At The Time	Jumlah/ Total
(1)	(2)	(3)	(4)
Januari / January	-	19	19
Februari / February	-	21	21
Maret / March	-	33	33
April / April	-	28	28
Mei / May	-	16	16
Juni / June	-	2	2
Juli / July	-	7	7
Agustus / August	-	35	35
September / September	-	9	9
Oktober / October	-	15	15
November / November	-	18	18
Desember / December	-	23	23

Lanjutan Tabel/ *Continued Table 4.5.8*

Bulan / Month	Diselesaikan / Finished			Sisa Bulan Ini/ Remainder of Current Month
	Penangguhan/ Postponement	Dilimpahkan/ To Hand Over	Dihapuskan/ Removed	
(1)	(5)	(6)	(7)	(8)
Januari / January	-	19	-	-
Februari / February	-	21	-	-
Maret / March	-	33	-	-
April / April	-	28	-	-
Mei / May	-	16	-	-
Juni / June	-	2	-	-
Juli / July	-	7	-	-
Agustus / August	-	35	-	-
September / September	-	9	-	-
Oktober / October	-	15	-	-
November / November	-	18	-	-
Desember / December	-	23	-	-

Sumber : Kejaksaan Negeri Kabupaten Sanggau/  
Source : District Attorney Office of Sanggau Regency

**Tabel 4.5.9** Jumlah Kasus Kecelakaan Lalu Lintas Dalam Wilayah Polres Kabupaten Sanggau, 2019  
**Table 4.5.9** Number of Traffic Accident Cases Under Jurisdiction of Police Resort of Sanggau Regency, 2019

Bulan / Month	Kasus/ Cases	Korban / Victims			Kerugian Material/ Material Loss (ribu rupiah/ thousand rupiahs)
		Meninggal/ Death	Luka Berat/ Heavy Injury	Luka Ringan/ Minor Injury	
(1)	(2)	(3)	(4)	(5)	(6)
Januari / January	11	2	11	-	140 150
Februari / February	14	4	7	9	93 800
Maret / March	8	2	5	3	31 000
April / April	11	5	5	5	41 000
Mei / May	9	7	2	4	93 500
Juni / June	15	8	6	10	195 300
Juli / July	7	3	2	6	138 100
Agustus / August	10	10	5	5	88 000
September / September	19	7	3	11	209 850
Oktober / October	4	1	1	3	32 700
November / November	17	4	1	19	161 900
Desember / December	9	5	2	3	88 300
<b>Tahun / Year 2019</b>	<b>134</b>	<b>58</b>	<b>50</b>	<b>78</b>	<b>1 313 600</b>
2018	140	77	114	17	1 876 250

Sumber : POLRES Sanggau/  
 Source : Sanggau Police Resort

**Tabel 4.5.10** Jumlah Pelanggaran Lalu Lintas Menurut Jenisnya Dalam Wilayah Polres Kabupaten Sanggau, 2019  
**Table** *Number of Traffic Violation Cases by Type Under Jurisdiction of Police Resort of Sanggau Regency, 2019*

Bulan / Month	Jenis Pelanggaran/ Offenses Type						Jumlah/ Total
	Muatan/ Load	Rambu- Rambu/ Traffic Sign	Surat-Surat/ Documents	Kecepatan/ Speed	Perlengkapan/ Devices	Lain-lain/ Others	
(1)	(2)	(3)	(4)	(5)	(6)	(7)	(8)
Januari / January	-	-	88	-	126	-	214
Februari / February	-	4	18	-	50	-	72
Maret / March	-	-	16	-	67	1	84
April / April	-	2	23	-	71	1	97
Mei / May	-	1	5	-	22	2	30
Juni / June	-	-	15	-	32	2	49
Juli / July	-	-	73	-	101	-	174
Agustus / August	-	-	95	-	155	4	254
September / September	-	-	276	-	194	19	489
Oktober / October	-	-	551	-	238	30	819
November / November	-	-	172	-	88	-	260
Desember / December	-	-	-	-	5	-	5
<b>Tahun / Year 2019</b>	-	<b>7</b>	<b>1 332</b>	-	<b>1 149</b>	<b>59</b>	<b>2 547</b>
2018	7	29	845	182	510	11	1 584

Sumber : POLRES Sanggau/  
 Source : Sanggau Police Resort

**Tabel 4.5.11** Jumlah Pelanggaran Lalu Lintas Menurut Profesi di Wilayah Hukum Polres Kabupaten Sanggau, 2019  
**Number of Traffic Violation by Offender Profession Under Jurisdiction of Police Resort of Sanggau Regency, 2019**

Bulan / Month	Pelajar/ Mahasiswa Students	PNS/ Civil Servants	Swasta/ Private Employee	Supir/ Driver	Lain-lain/ Others	Jumlah/ Total
(1)	(2)	(3)	(4)	(5)	(6)	(7)
Januari / January	75	23	200	8	110	416
Februari / February	40	10	132	14	4	200
Maret / March	37	10	131	16	6	200
April / April	30	10	134	22	4	200
Mei / May	36	2	104	8	-	150
Juni / June	19	-	112	18	7	156
Juli / July	65	4	201	28	1	299
Agustus / August	92	16	274	57	9	448
September / September	181	67	524	116	142	1 030
Oktober / October	293	108	806	256	192	1 655
November / November	128	72	360	45	37	642
Desember / December	10	-	14	-	1	25
<b>Tahun / Year 2019</b>	<b>1 006</b>	<b>322</b>	<b>2 992</b>	<b>588</b>	<b>513</b>	<b>5 421</b>
2018	859	302	2 966	584	310	5 021

Sumber : POLRES Sanggau/  
 Source : Sanggau Police Resort

**Tabel 4.5.12** Jumlah Produksi SIM Menurut Jenisnya di Wilayah Polres Kabupaten Sanggau, 2019  
**Table** Number of Driver's License Issued by Type Under Jurisdiction of Police Resort of Sanggau Regency, 2019

Bulan / Month	Baru / New						SIM C
	SIM A		SIM B		SIM B-II		
	Biasa/ Common	Umum/ General	Biasa/ Common	Umum/ General	Biasa/ Common	Umum/ General	
(1)	(2)	(3)	(4)	(5)	(6)	(7)	(8)
Januari / January	272	-	51	7	7	3	649
Februari / February	212	-	46	5	6	4	494
Maret / March	244	-	58	13	8	4	659
April / April	167	-	51	1	3	-	523
Mei / May	147	-	27	4	4	3	482
Juni / June	178	-	39	5	4	2	526
Juli / July	214	-	66	3	9	2	798
Agustus / August	191	-	47	6	6	3	549
September / September	228	-	57	6	8	5	920
Oktober / October	249	-	88	8	8	3	638
November / November	226	-	55	19	11	7	800
Desember / December	202	-	53	4	12	4	442
<b>Tahun / Year 2019</b>	<b>2 530</b>	<b>-</b>	<b>638</b>	<b>81</b>	<b>86</b>	<b>40</b>	<b>7 480</b>
2018	2 798	-	107	13	2	3	8 274

Lanjutan Tabel/ *Continued Table 4.5.12*

Bulan / Month	Perpanjangan/ Lengthen						SIM C
	SIM A		SIM B		SIM B-II		
	Biasa/ Common	Umum/ General	Biasa/ Common	Umum/ General	Biasa/ Common	Umum/ General	
(1)	(9)	(10)	(11)	(12)	(13)	(14)	(15)
Januari / January	92	-	11	5	1	1	361
Februari / February	103	-	16	7	1	-	316
Maret / March	96	-	16	8	2	2	374
April / April	96	-	19	5	7	1	352
Mei / May	81	-	8	5	1	7	327
Juni / June	73	-	15	3	1	-	318
Juli / July	121	-	20	3	1	2	444
Agustus / August	70	-	8	3	1	2	269
September / September	97	-	18	2	-	3	350
Oktober / October	97	-	12	3	1	-	350
November / November	93	-	22	6	4	4	265
Desember / December	96	-	16	5	1	-	360
<b>Tahun / Year 2019</b>	<b>1 115</b>	<b>-</b>	<b>181</b>	<b>55</b>	<b>21</b>	<b>22</b>	<b>4 086</b>
2018	1 020	2	255	48	29	17	4 074



Lanjutan Tabel/ *Continued Table 4.5.12*

Bulan / Month	Penggantian Hilang atau Rusak/ <i>Loss or Broken Replacement</i>						SIM C
	SIM A		SIM B		SIM B-II		
	Biasa/ Common	Umum/ General	Biasa/ Common	Umum/ General	Biasa/ Common	Umum/ General	
(1)	(16)	(17)	(18)	(19)	(20)	(21)	(22)
Januari / January	4	-	-	-	-	-	6
Februari / February	3	-	-	-	-	-	6
Maret / March	-	-	-	-	-	-	-
April / April	-	-	-	-	-	-	-
Mei / May	-	-	-	-	-	-	-
Juni / June	5	-	1	-	-	-	24
Juli / July	-	-	-	-	-	-	-
Agustus / August	-	-	-	-	-	-	-
September / September	3	-	1	-	-	-	11
Oktober / October	9	-	3	-	-	-	16
November / November	4	-	-	-	-	-	22
Desember / December	-	-	-	-	-	-	-
<b>Tahun / Year 2019</b>	<b>28</b>	<b>-</b>	<b>5</b>	<b>-</b>	<b>-</b>	<b>-</b>	<b>85</b>
2018	7	-	4	-	-	-	16

Sumber : POLRES Sanggau/  
Source : Sanggau Police Resort

**Tabel 4.5.13** Jumlah STNK dan BPKB Yang Dikeluarkan di Wilayah Polres Kabupaten Sanggau, 2019  
**Table** *Number of Vehicle Registration Certificate and Book Vehicle Owners Issued in Police Resort of Sanggau Regency, 2019*

Bulan / Month	STNK	STCK	Baru/ New	BPKB		TNKB
				BBN II	Duplikat/ Duplicate	
(1)	(2)	(3)	(4)	(5)	(6)	(7)
Januari / January	2 017	-	1 050	120	-	1 814
Februari / February	1 444	-	745	74	-	1 296
Maret / March	1 560	-	938	82	-	1 431
April / April	1 583	-	910	84	-	1 437
Mei / May	1 869	-	1 130	97	-	1 691
Juni / June	1 661	-	1 048	73	-	1 561
Juli / July	2 026	-	1 056	118	-	1 811
Agustus / August	1 780	-	869	93	-	1 583
September / September	1 873	-	986	78	-	1 670
Oktober / October	1 788	-	931	108	-	1 572
November / November	2 266	-	930	308	-	1 928
Desember / December	1 975	-	1 125	127	-	1 797
<b>Jumlah / Total 2019</b>	<b>21 842</b>	<b>-</b>	<b>11 718</b>	<b>1 362</b>	<b>-</b>	<b>19 591</b>
2018	23 300	-	12 514	1 637	-	21 463

Sumber : POLRES Sanggau/  
 Source : Sanggau Police Resort

**Tabel 4.5.14** Jumlah Kejahatan/Pelanggaran yang Dilaporkan dan yang Diselesaikan Menurut Jenis di Wilayah Hukum Polres Kabupaten Sanggau, 2019  
*Number of Criminalities/ Violation Cases Accomodated and Finished by Type Under Jurisdiction of Police Resort of Sanggau Regency, 2019*

Jenis Kejahatan / Pelanggaran <i>Type of Criminality / Offense</i>	Dilaporkan/ <i>Accomodated</i>	Diselesaikan/ <i>Finished*</i>	Belum Selesai/ <i>Unfinished</i>
(1)	(2)	(3)	(4)
01. Narkotika	63	52	11
02. Perkosaan	2	1	1
03. Korupsi	3	-	3
04. Curanmor	36	14	22
05. Perlindungan anak	17	14	3
06. Perjudian	11	11	-
07. Karna lalainya menyebabkan orang meninggal dunia	1	1	-
08. Pertolongan jahat	2	2	-
09. Penganiyaan Ringan	13	7	6
10. Pencurian Biasa	10	9	1
11. Curat	60	36	24
12. Melawan petugas	1	-	1
13. Penggelapan	18	8	10
14. Penipuan	4	1	3
15. Penggelapan dan atau penipuan	4	1	3
16. Pornografi	1	-	1
17. Money Politic	1	1	-
18. Pencegahan dan pemberantasan pengrusakan hutan	3	3	-
19. UU Darurat	2	2	-
20. Kepabeanan	6	6	-

Lanjutan Tabel/ *Continued Table 4.5.14*

Jenis Kejahatan / Pelanggaran <i>Type of Criminality / Offense</i>	Dilaporkan/ <i>Accomodated</i>	Diselesaikan/ <i>Finished*</i>	Belum Selesai/ <i>Unfinished</i>
(1)	(2)	(3)	(4)
21. Perlindungan Pekerja Migran Indonesia	6	5	1
22. TKI	1	1	-
23. KDRT	2	2	-
24. Perzinahan	1	-	1
25. Laka kerja	1	-	1
26. Karantina	12	9	3
27. Perlindungan konsumen	11	3	8
28. Mengangkut hasil hutan tanpa dokumen yang sah	2	-	2
28. Miras	12	12	-
29. PETI	7	6	1
30. Pembakaran hutan dan lahan	5	2	3
31. Migas	2	1	1
32. Pemilu	1	1	-
33. Kesehatan	1	1	-
34. Konservasi SDA hayati dan ekosistemnya	1	-	1
35. Kebakaran	5	5	-
36. Bunuh diri	1	1	-
37. Pembunuhan	1	1	-
<b>Jumlah / Total</b>	<b>330</b>	<b>219</b>	<b>111</b>

Catatan/Note : \* termasuk kasus sebelum tahun 2019/ *including cases before 2019*

Sumber : POLRES Sanggau/

Source : Sanggau Police Resort

**Tabel 4.5.15** Banyaknya Kejahatan Kriminalitas Serta Kerugian yang Diakibatkan Dalam Wilayah Polres Kabupaten Sanggau, 2019  
**Table 4.5.15** Number of Criminalities/ Violation Case and Losses Under Jurisdiction of Police Resort of Sanggau Regency, 2019

Bulan / Month	Jumlah Kasus/ Cases	Korban Jiwa/ Casualties	Kerugian Material/ Material Loss (ribu rupiah/ thousand rupiahs)	Ditemukan/ To Be Found (ribu rupiah/ thousand rupiahs)
(1)	(2)	(3)	(4)	(5)
Januari / January	41	-	365 505 500	129 000 000
Februari / February	33	-	366 850 000	293 000 000
Maret / March	25	-	66 869 300	55 369 300
April / April	13	1	762 827 758	62 794 358
Mei / May	15	-	53 000 000	10 000 000
Juni / June	49	-	171 285 000	9 885 000
Juli / July	17	-	79 000 000	17 000 000
Agustus / August	27	1	452 570 000	277 860 000
September / September	36	-	415 903 280	100 600 000
Oktober / October	31	-	210 838 983	79 150 000
November / November	33	-	799 820 793	-
Desember / December	10	-	20 352 860	-
<b>Jumlah / Total 2019</b>	<b>330</b>	<b>2</b>	<b>3 764 823 474</b>	<b>1 034 658 658</b>
2018	279	-	1 610 761 404	1 055 870 240

Sumber : POLRES Sanggau/  
 Source : Sanggau Police Resort

**Tabel 4.5.16** Jumlah Tindak Pidana Menurut Kepolisian Sektor di Kabupaten Sanggau, 2016-2019  
**Table** *Number of Reported Criminal Cases by Subdistrict Police Office in Sanggau Regency, 2016-2019*

Kepolisian Sektor/ Subdistrict Police Office	2016	2017	2018	2019
(1)	(2)	(3)	(4)	(5)
01. Toba	7	5	5	11
02. Meliau	17	13	22	11
03. Kapuas	156	107	21	16
04. Mukok	4	14	8	9
05. Jangkang	3	5	1	3
06. Bonti	3	9	5	2
07. Parindu	31	25	9	11
08. Tayan Hilir	27	16	20	29
09. Balai	9	9	6	3
10. Tayan Hulu	43	18	14	14
11. Kembayan	14	19	7	4
12. Beduai	13	17	22	12
13. Noyan	4	7	7	3
14. Sekayam	39	34	36	42
15. Entikong	47	25	47	40
<b>Jumlah / Total</b>	<b>417</b>	<b>323</b>	<b>230</b>	<b>210</b>

Sumber : POLRES Sanggau/  
 Source : Sanggau Police Resort

**Tabel 4.5.17** **Persentase Penyelesaian Tindak Pidana Menurut Kepolisian Resort di Kabupaten Sanggau, 2016-2019**  
**Percentage of Crime Clearance Rate by Subdistrict Police Office in Sanggau Regency, 2016-2019**

Kepolisian Sektor/ Subdistrict Police Office	2016	2017	2018	2019
(1)	(2)	(3)	(4)	(5)
01. T o b a	57,14	66,67	100,00	40,00
02. M e l i a u	70,58	90,50	94,45	87,50
03. K a p u a s	64,10	65,15	85,71	62,50
04. M u k o k	100,00	75,00	87,50	55,56
05. J a n g k a n g	33,33	200,00	100,00	66,67
06. B o n t i	100,00	100,00	60,00	100,00
07. P a r i n d u	32,25	63,25	100,00	72,72
08. T a y a n H i l i r	66,67	60,00	90,00	86,20
09. B a l a i	33,33	83,33	100,00	100,00
10. T a y a n H u l u	53,48	71,50	71,42	71,43
11. K e m b a y a n	42,85	70,83	85,71	50,00
12. B e d u a i	76,92	78,57	90,90	66,67
13. N o y a n	25,00	100,00	100,00	66,67
14. S e k a y a m	66,67	70,50	94,44	42,85
15. E n t i k o n g	76,59	85,00	91,48	85,00

Sumber : POLRES Sanggau/  
 Source : Sanggau Police Resort

Produksi Tanaman Perkebunan di Kabupaten Sanggau. 2019  
**PRODUCTION OF ESTATE CROP IN SANGGAU REGENCY, 2019**



**810 769** ton

Kelapa Sawit



**54 449** ton  
Karet



**1 465** ton  
Lada



**1 091** ton  
Kakao



**145** ton  
Kelapa Dalam

**44** ton  
Kelapa Hibrida



**15** ton  
Biji Kopi



**6** ton  
Aren





**PENJELASAN TEKNIS**

1. Data pokok tanaman pangan yang dikumpulkan adalah luas panen dan produktivitas (hasil per hektar). Produksi tanaman pangan merupakan hasil perkalian antara luas panen dengan produktivitas. Pengumpulan data luas panen dilakukan setiap bulan dengan pendekatan area kecamatan di seluruh wilayah Indonesia. Pengumpulan data produktivitas dilakukan melalui pengukuran langsung pada plot ubinan berukuran 2½ m x 2½ m. Pengumpulan data produktivitas dilakukan setiap subround (empat bulanan) pada waktu panen petani.
2. Data produksi padi dan palawija yang disajikan adalah dalam kualitas: gabah kering giling (padi), pipilan kering (jagung), biji kering (kedelai dan kacang tanah), dan umbi basah (ubi kayu dan ubi jalar).
3. Tanaman sayuran dan buah-buahan semusim  
Tanaman sayuran semusim adalah tanaman sumber vitamin, garam mineral dan lain-lain yang dikonsumsi dari bagian tanaman yang berupa daun, bunga, buah, dan umbinya, yang berumur kurang dari satu tahun.  
Tanaman buah-buahan semusim adalah tanaman sumber vitamin,

**TECHNICAL NOTES**

1. *The main food crops data collected consists of harvested area and productivity (yield per hectare). Food crops production is generated by harvested area multiplied by productivity. The harvested area data is collected every month using sub district area approach in all sub district in Indonesia. The productivity data collection is conducted by a direct measurement in 2½m x 2½m crop cutting plot. The productivity measurement is conducted in every subround (four monthly) at the time when farmers are harvesting their crops.*
2. *Production of paddy and secondary crops data are presented in the form of: dry unhusked rice (paddy), dry loose maize (maize), dry shells crops (soybeans and peanuts), and fresh roots (cassava and sweet potatoes).*
3. *Seasonal vegetable and fruit plants*  
*Seasonal vegetable plants are plants which are the sources of vitamin, mineral salt, etc., consumed from the part of the plant in the form of leaf, flower, fruit, and root with the age of less than one year.*  
*Seasonal fruit plants are plants which are the sources of vitamin,*

garam mineral, dan lain-lain yang dikonsumsi dari bagian tanaman yang berupa buah, berumur kurang dari satu tahun, tidak berbentuk pohon/rumpun tetapi menjalar dan berbatang lunak.

*mineral salt, etc., consumed from the part of the plant in the form of fruits. These plants are creeps with the age of less than one year.*

4. Tanaman buah-buahan dan sayuran tahunan

4. *Annual fruit and vegetable plants*

Tanaman buah-buahan tahunan adalah tanaman sumber vitamin, garam mineral, dan lain-lain yang dikonsumsi dari bagian tanaman yang berupa buah dan merupakan tanaman tahunan.

*Annual fruit plants are plants which are the sources of vitamin, contained mineral salt, etc., consumed from the part of plant in the form of fruit and more than one year of age.*

Tanaman sayuran tahunan adalah tanaman sumber vitamin, garam mineral, dan lain-lain yang dikonsumsi dari bagian tanaman yang berupa daun dan atau buah yang berumur lebih dari satu tahun.

*Annual vegetable plants are plants which are the sources of vitamin, contained mineral salt, etc., consumed from the part of the plant in the form of vegetable and more than one year of age.*

5. Tanaman biofarmaka adalah tanaman yang bermanfaat untuk obat-obatan, kosmetik, dan kesehatan yang dikonsumsi atau digunakan dari bagian-bagian tanaman seperti daun, batang, buah, umbi (rimpang) ataupun akar.

5. *Medicinal plants are plants which are useful for medicine. It is consumed from part of the plant such as leaf, flower, fruit, tuber, and root.*

6. Tanaman hias adalah tanaman yang mempunyai nilai keindahan baik bentuk, warna daun, tajuk maupun bunganya, sering digunakan untuk penghias pekarangan dan lain sebagainya.

6. *Ornamental plants are plants which have a beauty value, either in shape, colour of leaf or crown of flower, and they are often used as a yard decorator.*

7. Luas panen tanaman hortikultura

7. *Harvested area of horticulture*

adalah luas tanaman sayuran, buah-buahan, biofarmaka, dan tanaman hias yang diambil hasilnya/dipanen pada periode pelaporan.

*is area which vegetable, fruit, medicinal and ornamental plant of crop harvested during the period of report.*

8. Luas panen untuk tanaman sayuran adalah luas tanaman yang dipanen sekaligus/habis/dibongkar dan luas tanaman yang dipanen berkali-kali (lebih dari satu kali)/belum habis.
  9. Tanaman yang dipanen sekaligus/habis/dibongkar adalah tanaman yang sehabis panen langsung dibongkar/dicabut, terdiri dari bawang merah, bawang putih, bawang daun, kentang, kol/kubis, kembang kol, petsai/sawi, wortel, lobak, dan kacang merah.
  10. Tanaman yang dipanen berkali-kali (lebih dari satu kali)/belum habis adalah tanaman yang pemanenannya lebih dari satu kali dan biasanya dibongkar apabila panen terakhir sudah tidak memadai lagi, terdiri dari: kacang panjang, cabe besar, cabe rawit, jamur, tomat, terung, buncis, ketimun, labu siam, kangkung, bayam, melon, semangka, dan blewah.
  11. Produksi hortikultura adalah hasil menurut bentuk produk dari setiap tanaman sayuran, buah-buahan, biofarmaka dan tanaman hias yang diambil berdasarkan luas yang dipanen/tanaman
8. *Harvested area of vegetables is area of entirely plant harvested/demolished and plant harvested several times/undemolished.*
  9. *Entirely plants harvested/demolished are plants usually harvested once and demolished to be substituted by other plants, consisting of: shallots, garlic, leeks, potato, cabbage, cauliflower, mustard green, carrots, Chinese radish, and red kidney beans.*
  10. *Plants harvested several times/undemolished are plants usually harvested more than once and demolished in the case that the last harvest was economically not profitable. They consist of : yard long beans, chili, small chili, mushroom, tomatoes, eggplant, French beans, cucumber, pumpkin/chayote, swamp cabbage, spinach, melon, watermelon, and blewah .*
  11. *Horticulture production is the standard production quantity form of vegetable, fruit, medicinal and ornamental plant based on harvested area/the number of production plants reported*

yang menghasilkan pada bulan/  
triwulan laporan.

*monthly/quarterly.*

- |  |   |
|--|---|
| <p>12. Data perkebunan besar dikumpulkan oleh BPS setiap bulan secara lengkap (sensus bulanan) dengan sistem surat pos. Khusus untuk tanaman kelapa, cengkeh, dan kapok, datanya diperoleh dari Direktorat Jenderal Perkebunan. Data perkebunan rakyat juga diperoleh dari Direktorat Jenderal Perkebunan.</p>   | <p>12. <i>Data on estates are collected by the BPS every month on complete basis through a mailing system. Data on coconut, clove, and kapok, as well as on smallholder plantation, are acquired from the Directorate General of Estates.</i></p>   |
| <p>13. Penghitungan luas tanaman perkebunan besar adalah pada keadaan akhir tahun dan tidak termasuk yang luasnya kurang dari 5 hektar.</p>  | <p>13. <i>Planted areas of estates refer to condition at the end of the year, and exclude areas less than 5 hectares.</i></p>   |
| <p>14. Bentuk produksi perkebunan adalah; karet kering (karet), daun kering (teh dan tembakau), biji kering (kopi dan coklat), kulit kering (kayu manis dan kina), serat kering (rami), bunga kering (cengkeh), refined sugar (tebu dari perkebunan besar), gula mangkok (tebu dari perkebunan rakyat), ekivalen kopra (kopra), biji dan bunga (pala) serta minyak daun (sereh).</p> | <p>14. <i>roduction of estates crops are follows: dry rubber (rubber); dry leaves (tea and tobacco); dry beans (coffee and cocoa); dry bark (cassiavera and cinchona); dry fibre (rosella); dry flowers/buds (cloves); refined sugar (sugar cane from estate); cup sugar (sugar cane from smallholders); copra (copra); seeds and buds (nutmeg); and leaf oil (citronella).</i></p> |

**ULASAN****DESCRIPTION****5.1 Hortikultura**

Data yang disajikan pada sub bab ini adalah data sayuran, buah-buahan, dan biofarmaka. Sayur semusim dengan jumlah produksi paling tinggi adalah cabai rawit yaitu sebesar 7.996 kuintal. Sedangkan buah semusim dengan luas panen dan jumlah produksi paling tinggi adalah semangka yaitu sebesar 679 kuintal dari 52 hektar. Buah tahunan dengan produksi paling tinggi adalah durian yaitu sebesar 75.674 kuintal. Sedangkan sayuran tahunan dengan produksi paling tinggi adalah jengkol yaitu sebesar 30.099 kuintal.

Dari seluruh tanaman biofarmaka, mahkota dewa memiliki produksi paling tinggi yaitu sebesar 1.689,73 kuintal. Sedangkan luas panen yang paling besar adalah jahe, yaitu sebesar 42.968 m<sup>2</sup>.

**5.2 Perkebunan**

Data yang disajikan pada sub bab ini adalah data dari 8 jenis tanaman perkebunan yaitu kelapa, tanaman kakao, tanaman lada, tanaman kopi, tanaman karet, kelapa sawit, kelapa hibrida, dan aren. Berdasarkan data dari Dinas Perkebunan dan Peternakan Kabupaten Sanggau, tanaman perkebunan yang memiliki produksi paling tinggi adalah kelapa sawit dan tanaman karet.

Produksi kelapa sawit di Kabupaten Sanggau pada tahun 2019 meningkat menjadi 810.769 ton dari sebelumnya

**5.1 Horticulture**

*The data that presented in this sub chapter consists of vegetables, fruits, and biopharms. Seasonal vegetables with the highest production was chili. The production of chili was 7.996 quintals. Meanwhile, seasonal fruits which was watermelon had the highest production, which was 679 quintals from 52 hectare. Durian as an annual fruit had the highest production which was 75.674 quintals. Meanwhile, jengkol was an annual vegetable with the highest production which was 30.099 quintals.*

*Of all biopharms, mahkota dewa had the highest production, which was 1.689,73 quintals. Meanwhile, ginger had the biggest harvested area, which was 42.968 m<sup>2</sup>.*

**5.2 Estate Crops**

*The estate data that presented in this sub-chapter is divided into 8 types of plants which are coconut plants, cocoa plants, pepper plants, coffee plants, rubber plants, oil-palm plants, hybrid coconut plants, and sugar palm plants. According to data from Regional Office of Estates of Sanggau Regency, oil palm plants and rubber plants are the most productive plants of all.*

*Total production of oil palm plants in Sanggau Regency increased from 810.710 in 2018 to 810.769 in 2019.*

810.710 ton pada tahun 2018. Luas areal tanaman juga meningkat dari 293.797 hektar pada tahun 2018 menjadi 294.427 hektar pada tahun 2019.

Pada tahun 2018 produksi tanaman karet sebanyak 53.976 ton, sedangkan pada tahun 2019 meningkat menjadi 54.449 ton. Luas areal tanaman di tahun 2019 yaitu 107.123 hektar..

Pengembangan sub sektor perkebunan mendapat perhatian yang lebih serius untuk menunjang program pembangunan perekonomian regional sebagai konsekuensi adanya peningkatan pendapatan dan pertambahan penduduk, serta meningkatnya kesadaran akan gizi masyarakat yang cukup pesat. Khususnya untuk daerah Kabupaten Sanggau yang sampai saat ini masih merupakan tulang punggung perekonomian daerah, baik sebagai penghasil nilai tambah dan devisa, maupun sumber penghasilan atau penyedia lapangan kerja sebagian besar penduduknya.

Untuk menunjang peningkatan tersebut perlu adanya usaha-usaha peningkatan produksi yang lebih intensif, baik melalui usaha pemanfaatan sentra-sentra produksi yang telah ada maupun dengan pengembangan sentra-sentra produksi di daerah-daerah baru.

### 5.3 Pertanian Tanaman Pangan

Data yang disajikan di sini adalah data penggunaan lahan yang dibedakan menjadi lahan sawah,

*Planted area also increased from 293.797 hectares in 2018 to 294.427 hectares in 2019.*

*Total production of rubber plants increased from 53.976 ton in 2018 to 54.449 ton in 2019. Planted area remain 107.123 hectares in 2019..*

*Developing of estate sub-sectors get serious attention in supporting Regional Economy Development program as a consequence of population and income improvement, and also nutrient awareness which getting better Sanggau Regency is one of the central of region economy, as value added and foreign exchange sources, and also provides job opportunities for almost entire its population.*

*Supporting this development has the effort to increase production, either by current central production utilization or by improvement of central production at new region.*

### 5.3 Food Crops Agriculture

*The land utilization data that showed in this chapter is divided into wet land, dry land, and non-agricultural land.*

lahan pertanian bukan sawah, dan lahan bukan pertanian. Lahan sawah dirinci menurut jenis irigasi/pengairan, seperti irigasi, tadah hujan, rawa pasang surut, dan rawa lebak. Lahan pertanian bukan sawah terdiri atas pekarangan (bangunan dan halaman sekitarnya), tegalan/kebun, ladang/huma, pengembalaan, hutan rakyat, hutan negara, perkebunan, rawa yang tidak dapat ditanam, sementara tidak digunakan, dan lainnya. Sedangkan lahan bukan pertanian adalah lahan yang memang tidak digunakan untuk kegiatan pertanian, seperti lapangan. Bila luas lahan sawah, lahan pertanian bukan sawah, dan lahan bukan pertanian saling dijumlahkan, nilai keseluruhan menjadi luas wilayah.

Pada tahun 2019, lahan sawah di Kabupaten Sanggau seluas 51.917 Ha, mengalami kenaikan dibandingkan tahun 2018 yang seluas 53.106 Ha. Pada tahun 2018 lahan pertanian bukan sawah seluas 816.992 Ha, kemudian tahun 2019 menjadi 818.181 Ha. Sementara itu, lahan bukan pertanian seluas 415.672 Ha pada tahun 2019.

Seperti pada tahun-tahun sebelumnya, lahan pertanian bukan sawah pada tahun 2019 di Kabupaten Sanggau sebagian besar digunakan untuk lahan perkebunan, yaitu seluas 349.773 Ha atau 42,75 persen dari luas lahan pertanian bukan sawah di Kabupaten Sanggau. Lahan pertanian bukan sawah yang sementara tidak diusahakan seluas 107.024 Ha atau sekitar 13,10 persen, sedangkan penggunaan lahan pertanian bukan

*Based on the type of irrigation, wet land can be classified into simple irrigation, rainfed, tidal marsh, and lowland. Dry land comprises of land for yard (of house and other buildings), moore/garden, field, pasture, private forest, state forest, plantation, dud swamp, not used temporarily, and others. While the non-agricultural land is land that is not used for agricultural activities, such as sports fields. When wet land, dry land, and non-agricultural land added together, the overall value become district area.*

*In 2019, wet land area increased from 53.106 hectares to 51.917 hectares. The dry land increased from 816.992 hectares in 2018 to 818.181 hectares in 2019. Meanwhile, non-agricultural land is 415.672 hectares in 2018.*

*As in previous years, the dry land in 2019 in Sanggau Regency mostly used for plantation, which is an area of 349.773 hectares or 42,75 percent of the dry land area in Sanggau Regency. Dry land area that temporarily not cultivated was about 104.793 hectares, or approximately 12,81 percent. Meanwhile, the smallest usage of dry land is for pasture, which is only an area of 3.661 hectares of the total area of dry land.*



sawah terkecil adalah penggunaan untuk penggembalaan, yaitu hanya seluas 3.661 Ha dari luas keseluruhan lahan pertanian bukan sawah.

#### 5.4 Peternakan dan Unggas

Data yang disajikan pada sub-bab ini merupakan data sekunder yang diperoleh dari Sub Dinas Peternakan Kabupaten Sanggau. Pada tahun 2019, sapi tercatat sebanyak 10.978 ekor, menurun dibandingkan tahun 2018 sebanyak 12.239 ekor. Pada tahun 2019 jumlah babi mencapai 33.701 ekor. Sedangkan untuk populasi kambing tahun 2019 tercatat 6.467 ekor.

Pada tahun 2019, populasi ternak unggas yang mengalami peningkatan, yaitu ayam buras tercatat mencapai 342.891 ekor dan populasi itik sebanyak 17.541 ekor. Populasi ayam ras juga mengalami peningkatan menjadi 1.581.001 ekor.

#### 5.5 Perikanan

Pembangunan perikanan diarahkan kepada usaha-usaha perluasan budidaya ikan kolam, pagong, dan keramba guna memenuhi kebutuhan gizi masyarakat dan peningkatan pendapatan masyarakat rumah tangga perikanan.

Pada tahun 2019, produksi ikan perairan umum dan ikan budidaya mengalami penurunan bila dibandingkan tahun 2018. Produksi ikan perairan umum menjadi 1.335 ton. Sedangkan, produksi ikan budidaya menjadi 6.661 ton.

#### 5.4 Livestock and Poultry

*Data presented in these sub-sectors was secondary data obtained from Livestock Regional Sub-Office at Sanggau Regency. In 2019, there were 10.978 cows, decreased from 2018 which was 12.239 cows. In 2019, there were 33.701 pigs and 6.467 goats.*

*By 2019, the poultry population is increasing, which totaled 342.891 tails of local chicken and 17.541 tails of ducks. The broiler population also increased to 1.581.001 tails.*

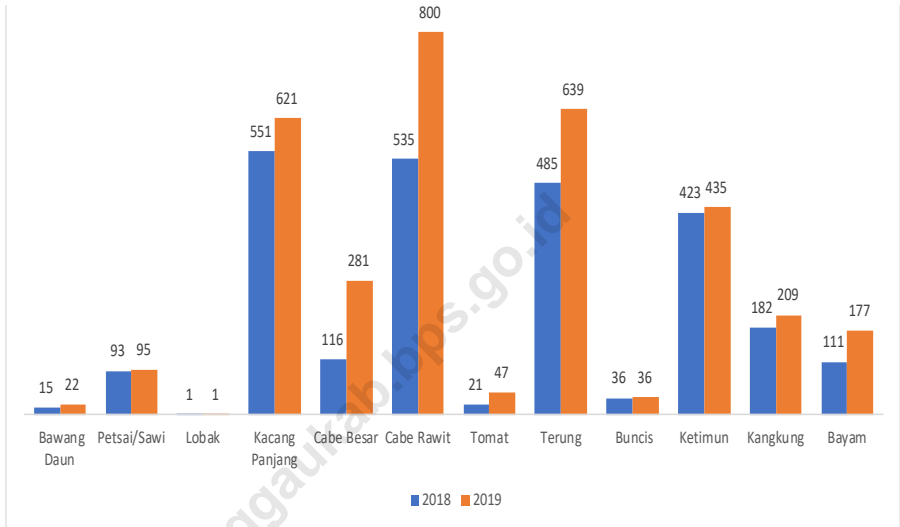
#### 5.5 Fishery

*Fishery development is forward to the elaboration efforts of fish cultivation in fresh water ponds, brackish water ponds, and cage. It is used to cover public necessity of nutrient and to improve the public income of fishery households.*

*In 2019, both production of fish public waters and farmed fish decreased when compared to 2018. Public waters fish production to 1.335 tons. Meanwhile, production of farmed fish is 6.661 tons.*

**Gambar** 5  
**Figures**

**Produksi Tanaman Sayuran Semusim Menurut Jenis Tanaman (ton), 2018-2019**  
**Production of Seasonal Vegetables by Kind of Plant (ton), 2018-2019**



Sumber : BPS, Statistik Pertanian Hortikultura SPH-SBS/  
Source : BPS-Statistics Indonesia, Agricultural Statistic for Horticulture SPH-SBS

**5.1 HORTIKULTURA  
HORTICULTURE**

**Tabel 5.1.1 Luas Panen Tanaman Sayuran Menurut Kecamatan dan Jenis Tanaman di Kabupaten Sanggau (ha), 2018 dan 2019**  
**Table 5.1.1 Harvested Area of Vegetables by Subdistrict and Kind of Plant in Sanggau Regency (ha), 2018 and 2019**

Kecamatan Subdistrict	Bawang Merah/ Shallot		Cabai Besar / Chili		Cabai Rawit/ Cayenne Pepper	
	2018	2019	2018	2019	2018	2019
(1)	(2)	(3)	(4)	(5)	(6)	(7)
01. Toba	-	-	17	37	44	55
02. Meliau	-	-	26	17	36	27
03. Kapuas	-	-	-	-	24	34
04. Mukok	-	-	-	-	8	12
05. Jangkang	-	-	-	-	16	21
06. Bonti	5	-	-	2	5	9
07. Parindu	-	-	9	8	13	10
08. Tayan Hilir	-	12	11	45	16	57
09. Balai	-	-	-	-	20	26
10. Tayan Hulu	-	-	-	-	12	15
11. Kembayan	1	-	21	36	64	30
12. Beduai	-	-	11	46	17	87
13. Noyan	-	-	-	-	3	2
14. Sekayam	-	15	1	15	2	20
15. Entikong	-	-	-	18	8	18
<b>Kabupaten Sanggau</b>	<b>6</b>	<b>27</b>	<b>96</b>	<b>224</b>	<b>288</b>	<b>423</b>

Lanjutan Tabel/*Continued Table 5.1.1*

Kecamatan Subdistrict	Kentang/ <i>Potato</i>		Kubis/ <i>Cabbage</i>		Petsai <i>Chinese Cabbage</i>	
	2018	2019	2018	2019	2018	2019
(1)	(8)	(9)	(10)	(11)	(12)	(13)
01. T o b a	-	-	-	-	-	-
02. M e l i a u	-	-	-	-	-	-
03. K a p u a s	-	-	-	-	-	-
04. M u k o k	-	-	-	-	-	-
05. J a n g k a n g	-	-	-	-	-	6
06. B o n t i	-	-	-	-	7	7
07. P a r i n d u	-	-	-	-	22	14
08. T a y a n H i l i r	-	-	-	-	5	-
09. B a l a i	-	-	-	-	-	-
10. T a y a n H u l u	-	-	-	-	-	-
11. K e m b a y a n	-	-	-	-	118	66
12. B e d u a i	-	-	-	-	-	47
13. N o y a n	-	-	-	-	3	1
14. S e k a y a m	-	-	-	-	1	17
15. E n t i k o n g	-	-	-	-	2	2
<b>Kabupaten Sanggau</b>	-	-	-	-	<b>158</b>	<b>160</b>

Lanjutan Tabel/Continued Table 5.1.1

Kecamatan Subdistrict	Tomat/Tomato		Bawang Putih/Garlic		Terung/ Eggplant	
	2018	2019	2018	2019	2018	2019
(1)	(14)	(15)	(16)	(17)	(18)	(19)
01. T o b a	-	-	-	-	37	42
02. M e l i a u	-	-	-	-	31	26
03. K a p u a s	-	-	-	-	28	31
04. M u k o k	-	-	-	-	6	12
05. J a n g k a n g	-	-	-	-	6	4
06. B o n t i	-	-	-	-	24	13
07. P a r i n d u	5	16	-	-	12	10
08. T a y a n H i l i r	4	-	-	-	21	50
09. B a l a i	-	-	-	-	9	12
10. T a y a n H u l u	-	-	-	-	8	8
11. K e m b a y a n	1	-	-	-	426	97
12. B e d u a i	15	12	-	-	15	93
13. N o y a n	-	1	-	-	3	2
14. S e k a y a m	1	13	-	-	3	15
15. E n t i k o n g	-	8	-	-	8	6
<b>Kabupaten Sanggau</b>	<b>26</b>	<b>50</b>	<b>-</b>	<b>-</b>	<b>637</b>	<b>421</b>

Lanjutan Tabel/Continued Table 5.1.1

Kecamatan Subdistrict	Kacang Panjang/ Long Bean		Ketimun / Cucumber		Kangkung / Water Spinach	
	2018	2019	2018	2019	2018	2019
(1)	(20)	(21)	(22)	(23)	(24)	(25)
01. T o b a	51	37	26	40	-	-
02. M e l i a u	28	27	24	26	25	24
03. K a p u a s	29	38	24	34	19	26
04. M u k o k	9	29	6	4	19	24
05. J a n g k a n g	10	10	6	6	6	5
06. B o n t i	16	10	31	19	6	6
07. P a r i n d u	27	19	21	35	23	20
08. T a y a n H i l i r	31	64	32	42	29	30
09. B a l a i	21	11	18	7	-	-
10. T a y a n H u l u	8	15	7	15	2	2
11. K e m b a y a n	80	46	302	39	45	46
12. B e d u a i	15	96	15	112	19	55
13. N o y a n	5	6	3	6	-	3
14. S e k a y a m	2	22	-	18	1	27
15. E n t i k o n g	5	6	-	10	-	12
<b>Kabupaten Sanggau</b>	<b>337</b>	<b>436</b>	<b>515</b>	<b>413</b>	<b>194</b>	<b>280</b>

Sumber : BPS, Statistik Pertanian Hortikultura SPH-SBS/

Source : BPS-Statistics Indonesia, Agricultural Statistic for Horticulture SPH-SBS

**Tabel**  
**Table** 5.1.2

**Produksi Tanaman Sayuran Menurut Kecamatan dan Jenis Tanaman di Kabupaten Sanggau (ton), 2018 dan 2019**  
**Production of Vegetables by Subdistrict and Kind of Plant in Sanggau Regency (ton), 2018 dan 2019**

Kecamatan Subdistrict  (1)	Bawang Merah/ Shallot		Cabai Besar / Chili		Cabai Rawit/ Cayenne Pepper	
	2018 (2)	2019 (3)	2018 (4)	2019 (5)	2018 (6)	2019 (7)
01. T o b a	-	-	29,5	79,5	102,3	155,5
02. M e l i a u	-	-	10,4	6,8	16,2	17
03. K a p u a s	-	-	-	-	39,0	32,2
04. M u k o k	-	-	-	-	7,1	32,3
05. J a n g k a n g	-	-	-	-	90,6	121,7
06. B o n t i	3,4	-	-	6,2	38,0	132
07. P a r i n d u	-	-	16,7	8,7	24,6	16,9
08. T a y a n H i l i r	-	2,6	17,0	81,6	23,5	98,9
09. B a l a i	-	-	-	-	41,0	35,8
10. T a y a n H u l u	-	-	-	-	31,2	23,1
11. K e m b a y a n	0,8	-	33,0	30,6	80,0	24,5
12. B e d u a i	-	-	8,8	31,9	13,3	64
13. N o y a n	-	-	-	-	7,4	1,3
14. S e k a y a m	-	8,4	1,0	13,5	2,0	21,2
15. E n t i k o n g	-	-	-	22,3	18,5	23,2
<b>Kabupaten Sanggau</b>	<b>4,2</b>	<b>11,0</b>	<b>116,4</b>	<b>281,1</b>	<b>534,7</b>	<b>799,6</b>

Lanjutan Tabel/Continued Table 5.1.2

Kecamatan Subdistrict	Kentang/Potato		Kubis/Cabbage		Petsai Chinese Cabbage	
	2018	2019	2018	2019	2018	2019
(1)	(8)	(9)	(10)	(11)	(12)	(13)
01. Toba	-	-	-	-	-	-
02. Meliau	-	-	-	-	-	-
03. Kapuas	-	-	-	-	-	-
04. Mukok	-	-	-	-	-	-
05. Jangkang	-	-	-	-	-	3,2
06. Bonti	-	-	-	-	5,6	4,1
07. Parindu	-	-	-	-	19,0	12
08. Tayan Hilir	-	-	-	-	2,3	-
09. Balai	-	-	-	-	-	-
10. Tayan Hulu	-	-	-	-	-	-
11. Kembayan	-	-	-	-	61,8	47,5
12. Beduai	-	-	-	-	-	16,3
13. Noyan	-	-	-	-	2,0	0,3
14. Sekayam	-	-	-	-	1,0	10,6
15. Entikong	-	-	-	-	1,0	0,7
<b>Kabupaten Sanggau</b>	-	-	-	-	<b>92,7</b>	<b>94,7</b>



Lanjutan Tabel/Continued Table 5.1.2

Kecamatan Subdistrict	Tomat/Tomato		Bawang Putih/Garlic		Terung / Eggplant	
	2018	2019	2018	2019	2018	2019
(1)	(14)	(15)	(16)	(17)	(18)	(19)
01. T o b a	-	-	-	-	59,6	210
02. M e l i a u	-	-	-	-	35,5	26
03. K a p u a s	-	-	-	-	33,9	22,5
04. M u k o k	-	-	-	-	5,2	15,5
05. J a n g k a n g	-	-	-	-	11,9	7,5
06. B o n t i	-	-	-	-	55,2	100,5
07. P a r i n d u	4,3	16,9	-	-	20,4	21,3
08. T a y a n H i l i r	4,8	-	-	-	24,2	46,1
09. B a l a i	-	-	-	-	8,1	8,3
10. T a y a n H u l u	-	-	-	-	23,9	8,4
11. K e m b a y a n	1,2	-	-	-	155,0	84,3
12. B e d u a i	9,9	10,9	-	-	12,0	64,3
13. N o y a n	-	0,3	-	-	5,0	1
14. S e k a y a m	1,0	10,7	-	-	3,0	11,5
15. E n t i k o n g	-	8,5	-	-	31,9	12
<b>Kabupaten Sanggau</b>	<b>21,2</b>	<b>47,3</b>	<b>-</b>	<b>-</b>	<b>484,8</b>	<b>639,2</b>

Lanjutan Tabel/Continued Table 5.1.2

Kecamatan Subdistrict	Kacang Panjang/ Long Bean		Ketimun / Cucumber		Kangkung / Water Spinach	
	2018	2019	2018	2019	2018	2019
(1)	(20)	(21)	(22)	(23)	(24)	(25)
01. T o b a	128,4	93,4	59,2	70,4	-	-
02. M e l i a u	13,8	13,5	7,2	7,8	12,5	12
03. K a p u a s	86,7	22,6	36,7	22,6	21,5	18
04. M u k o k	8,3	33,8	4,0	4	10,9	14,9
05. J a n g k a n g	13,6	15,4	12,0	7,9	7,2	5,4
06. B o n t i	75,3	118,5	64,2	70	13,5	8,6
07. P a r i n d u	52,2	31,6	25,1	31,6	15,5	15,7
08. T a y a n H i l i r	33,4	93,4	21,5	41,2	16,7	15,1
09. B a l a i	14,2	20	9,8	2,3	-	-
10. T a y a n H u l u	27,1	17,3	22,4	11,5	33,3	8,1
11. K e m b a y a n	69,4	53,2	146,3	60	37,6	49
12. B e d u a i	12,3	78,2	11,5	83,8	12,5	42,6
13. N o y a n	6,0	7,4	2,7	3	-	1,5
14. S e k a y a m	2,0	17	-	11,2	1,0	13
15. E n t i k o n g	8,7	5,2	-	7,3	-	5,5
<b>Kabupaten Sanggau</b>	<b>551,4</b>	<b>620,5</b>	<b>422,6</b>	<b>434,6</b>	<b>182,2</b>	<b>209,4</b>

Sumber : BPS, Statistik Pertanian Hortikultura SPH-SBS/

Source : BPS-Statistics Indonesia, Agricultural Statistic for Horticulture SPH-SBS

**Tabel 5.1.3 Luas Panen Tanaman Sayuran dan Buah-buahan Semusim Menurut Jenis Tanaman (ha), 2016–2019**  
**Harvested Area of Seasonal Vegetables and Fruits by Kind of Plant (ha), 2016–2019**

Jenis Tanaman Kind of Plants	2016	2017	2018	2019
(1)	(2)	(3)	(4)	(5)
<b>Sayuran/ Vegetables :</b>				
01. Bawang Daun/ <i>Welch Onion</i>	9	4	25	30
02. Bawang Merah/ <i>Shallot</i>	-	-	6	27
03. Bawang Putih/ <i>Garlic</i>	-	-	-	-
04. Petsai/Sawi/ <i>Chinese Cabbage</i>	65	32	158	160
05. Lobak/ <i>Radish</i>	3	1	1	1
06. Kacang Panjang/ <i>Yarldlong Bean</i>	193	213	337	436
07. Cabe Besar/ <i>Chilli (Capsicum Annum)</i>	56	63	96	224
08. Cabe Rawit/ <i>Chili (Capsicum Frutescens)</i>	114	188	288	423
09. Cabai/ <i>Chili</i>	170	251	384	648
10. Jamur/ <i>Mushroom</i>	-	-	-	-
11. Kacang Merah/ <i>Red Bean</i>	-	-	-	-
12. Kembang Kol/ <i>Cauliflower</i>	-	-	-	-
13. Kentang/ <i>Potato</i>	-	-	-	-
14. Kubis/ <i>Cabbage</i>	-	-	-	-
15. Paprika/ <i>Bell Pepper</i>	-	-	-	-
16. Wortel/ <i>Carrot</i>	-	-	-	-
17. Tomat/ <i>Tomato</i>	23	25	26	50
18. Terung/ <i>Eggplant</i>	168	317	637	421
19. Buncis/ <i>Green Bean</i>	22	45	38	57
10. Ketimun/ <i>Cucumber</i>	174	169	515	413
21. Labu Siam/ <i>Chayote</i>	-	-	-	-
22. Kangkung/ <i>Kangkong</i>	130	134	194	280
13. Bayam/ <i>Spinach</i>	104	130	171	245
<b>Buah-Buahan/ Fruits :</b>				
01. Melon/ <i>Melon</i>	1	1	6	-
02. Semangka/ <i>Watermelon</i>	15	15	42	52
03. Blewah/ <i>Cantaloupe</i>	-	-	-	5
04. Stroberi/ <i>Strawberry</i>	-	-	-	-

Sumber/Source: BPS, Statistik Pertanian Hortikultura SPH-SBS/BPS-Statistics Indonesia, Agricultural Statistic for Horticulture SPH-SBS

**Tabel** 5.1.4 **Produksi Tanaman Sayuran dan Buah-buahan Semusim Menurut Jenis Tanaman (ton), 2016–2019**  
**Production of Seasonal Vegetables and Fruits by Kind of Plant (ton), 2016–2019**

Jenis Tanaman Kind of Plants	2016	2017	2018	2019
(1)	(2)	(3)	(4)	(5)
<b>Sayuran/ Vegetables :</b>				
01. Bawang Daun/ <i>Welch Onion</i>	16,20	3,00	15,30	21,7
02. Bawang Merah/ <i>Shallot</i>	-	-	4,2	11
03. Bawang Putih/ <i>Garlic</i>	-	-	-	-
04. Petsai/Sawi/ <i>Chinese Cabbage</i>	70,10	28,80	92,70	94,7
05. Lobak/ <i>Radish</i>	3,30	0,50	0,80	0,5
06. Kacang Panjang/ <i>Yarldlong Bean</i>	942,30	412,10	551,40	620,5
07. Cabe Besar/ <i>Chilli (Capsicum Annum)</i>	62,40	65,00	116,40	281,1
08. Cabe Rawit/ <i>Chili (Capsicum Frutescens)</i>	241,30	351,90	534,70	799,6
09. Cabai/ <i>Chili</i>	303,70	416,90	651,1	1 080,7
10. Jamur/ <i>Mushroom</i>	-	-	-	-
11. Kacang Merah/ <i>Red Bean</i>	-	-	-	-
12. Kembang Kol/ <i>Cauliflower</i>	-	-	-	-
13. Kentang/ <i>Potato</i>	-	-	-	-
14. Kubis/ <i>Cabbage</i>	-	-	-	-
15. Paprika/ <i>Bell Pepper</i>	-	-	-	-
16. Wortel/ <i>Carrot</i>	-	-	-	-
17. Tomat/ <i>Tomato</i>	36,30	47,90	21,20	47,3
18. Terung/ <i>Eggplant</i>	932,90	578,70	484,80	639,2
19. Buncis/ <i>Green Bean</i>	42,90	96,40	35,70	36,4
10. Ketimun/ <i>Cucumber</i>	302,90	273,10	422,60	434,6
21. Labu Siam/ <i>Chayote</i>	-	-	-	-
22. Kangkung/ <i>Kangkong</i>	225,00	192,10	182,20	209,4
13. Bayam/ <i>Spinach</i>	86,00	104,10	110,80	176,7
<b>Buah-Buahan/ Fruits :</b>				
01. Melon/ <i>Melon</i>	2,00	1,30	12,80	-
02. Semangka/ <i>Watermelon</i>	56,00	92,70	65,60	67,9
03. Blewah/ <i>Cantaloupe</i>	-	-	-	2
04. Stroberi/ <i>Strawberry</i>	-	-	-	-

Sumber/Source: BPS, Statistik Pertanian Hortikultura SPH-SBS/BPS-Statistics Indonesia, *Agricultural Statistic for Horticulture SPH-SBS*

**Tabel**  
**Table** 5.1.5

**Luas Panen Tanaman Biofarmaka Menurut Kecamatan dan Jenis Tanaman di Kabupaten Sanggau (m<sup>2</sup>), 2018 dan 2019**  
*Harvested Area of Medicinal Plants by Subdistrict and Kind of Plant in Sanggau Regency (m<sup>2</sup>), 2018 and 2019*

Kecamatan Subdistrict	Jahe/Ginger		Laos/Lengkuas/Galanga	
	2018	2019	2018	2019
(1)	(2)	(3)	(4)	(5)
01. Toba	3 578	3 681	5 172	7 179
02. Meliau	3	4	5	7
03. Kapuas	14	24	10	15
04. Mukok	107	335	25	135
05. Jangkang	381	445	788	770
06. Bonti	2 875	2 550	1 375	1 230
07. Parindu	1 350	430	2 300	865
08. Tayan Hilir	91	106	81	90
09. Balai	-	1 154	-	1 235
10. Tayan Hulu	2 800	2 300	3 300	2 400
11. Kembayan	1 710	1 950	2 520	3 310
12. Beduai	6 643	4 541	9 381	6 001
13. Noyan	-	10 000	-	15 000
14. Sekayam	120	106	282	91
15. Entikong	25 000	22 000	1 000	5 500
<b>Kabupaten Sanggau</b>	<b>44 672</b>	<b>49 626</b>	<b>26 239</b>	<b>43 828</b>

Lanjutan Tabel/Continued Table 5.1.5

Kecamatan Subdistrict	Kencur/East Indian Galangal		Kunyit/Turmeric	
	2018	2019	2018	2019
(1)	(6)	(7)	(8)	(9)
01. Toba	-	-	3 668	5 948
02. Meliau	2	4	6	5
03. Kapuas	12	14	9	15
04. Mukok	30	-	96	323
05. Jangkang	420	431	572	405
06. Bonti	2 255	1 620	600	725
07. Parindu	1 050	710	1 050	925
08. Tayan Hilir	26	35	25	33
09. Balai	-	-	-	1 350
10. Tayan Hulu	1 450	1 300	1 525	1 600
11. Kembayan	1 030	1 335	1 350	1 650
12. Beduai	4 010	2 643	4 225	5 283
13. Noyan	-	-	-	15 000
14. Sekayam	157	134	65	183
15. Entikong	500	-	500	4 000
<b>Kabupaten Sanggau</b>	<b>10 942</b>	<b>8 226</b>	<b>13 691</b>	<b>37 445</b>

Sumber : BPS, Statistik Pertanian Hortikultura SPH-TBF/

Source : BPS-Statistics Indonesia, Agricultural Statistic for Horticulture SPH-TBF

**Tabel**  
**Table** 5.1.6

**Produksi Tanaman Biofarmaka Menurut Kecamatan dan Jenis Tanaman di Kabupaten Sanggau (kg), 2018 and 2019**  
**Production of Medicinal Plants by Subdistrict and Kind of Plant in Sanggau Regency (kg), 2018 and 2019**

Kecamatan Subdistrict (1)	Jahe/Ginger		Laos/Lengkuas/Galanga	
	2018 (2)	2019 (3)	2018 (4)	2019 (5)
01. T o b a	3 578	11 064	7 800	40 000
02. M e l i a u	3	6	15	10
03. K a p u a s	26	45	37	32
04. M u k o k	107	465	40	225
05. J a n g k a n g	1 381	1 554	4 608	3 450
06. B o n t i	10 475	7 350	2 420	4 430
07. P a r i n d u	1 350	915	3 000	3 215
08. T a y a n H i l i r	91	107	94	117
09. B a l a i	-	1 154	-	1 400
10. T a y a n H u l u	4 130	2 800	5 580	3 875
11. K e m b a y a n	3 810	2 930	7 480	5 580
12. B e d u a i	10 908	7 351	19 500	10 303
13. N o y a n	-	10 000	-	15 000
14. S e k a y a m	120	106	500	150
15. E n t i k o n g	25 000	22 000	1 250	12 200
<b>Kabupaten Sanggau</b>	<b>60 979</b>	<b>67 847</b>	<b>52 324</b>	<b>99 987</b>

Lanjutan Tabel/Continued Table 5.1.6

Kecamatan Subdistrict	Kencur/East Indian Galangal		Kunyit/Turmeric	
	2018	2019	2018	2019
(1)	(6)	(7)	(8)	(9)
01. Toba	-	-	6 000	25 184
02. Meliau	4	8	24	8
03. Kapuas	35	30	30	31
04. Mukok	51	-	132	450
05. Jangkang	2 765	2 238	3 027	2 010
06. Bonti	10 000	5 420	3 050	2 250
07. Parindu	1 900	2 505	1 600	2 745
08. Tayan Hilir	37	49	42	45
09. Balai	-	-	-	1 550
10. Tayan Hulu	2 490	2 200	2 480	2 700
11. Kembayan	4 100	2 550	5 300	3 150
12. Beduai	7 850	7 743	9 100	12 405
13. Noyan	-	-	-	15 000
14. Sekayam	250	209	140	265
15. Entikong	1 000	-	1 000	6 900
<b>Kabupaten Sanggau</b>	<b>30 482</b>	<b>22 952</b>	<b>31 925</b>	<b>74 693</b>

Sumber : BPS, Statistik Pertanian Hortikultura SPH-TBF/

Source : BPS-Statistics Indonesia, Agricultural Statistic for Horticulture SPH-TBF



**Tabel**  
**Table** 5.1.7

**Luas Panen Tanaman Biofarmaka Menurut Jenis Tanaman di Kabupaten Sanggau (m<sup>2</sup>), 2016–2019**  
**Harvested Area of Medicinal Plants by Kind of Plant in Sanggau Regency (m<sup>2</sup>), 2016–2019**

Jenis Tanaman Kind of Plants	2016	2017	2018	2019
(1)	(2)	(3)	(4)	(5)
01. Jahe/ <i>Ginger</i>	45 383	25 721	44 672	49 626
02. Laos/Lengkuas/ <i>Galanga</i>	29 670	9 462	26 239	43 828
03. Kencur/ <i>East Indian Galangal</i>	29 177	10 054	10 942	8 226
04. Kunyit/ <i>Turmeric</i>	27 654	8 068	13 691	37 445
05. Lempuyang/ <i>Zingiber Aromaticum</i>	3 935	3 870	1 016	1 431
06. Temulawak/ <i>Java Turmeric</i>	2 539	2 652	1 358	575
07. Temuireng/ <i>Black Turmeric</i>	2 354	1 820	1 386	2 025
08. Temukunci/ <i>Chinese Keys</i>	-	19	9	17
09. Dlingo/Dringo/ <i>Sweet Root/ Calamus</i>	-	1	110	160
10. Kapulaga/ <i>Java Cardamon</i>	1 295	640	720	720
11. Mengkudu/Pace*/ <i>Indian Mulberry</i>	2 211	1 959	2 140	1 854
12. Mahkota Dewa*/ <i>God's Crown</i>	1 891	401	1 564	2 225
13. Keji Beling/ <i>Strobilanthers Crispa</i>	511	517	455	1 165
14. Sambiloto/ <i>King of Bitter</i>	525	620	747	1 255
15. Lidah Buaya/ <i>Oliviera</i>	400	458	484	1 181

Catatan/ Note : \*) Satuan Luas Panen adalah Pohon/ *The Unit of Harvest Area is the Tree*

Sumber : BPS, Statistik Pertanian Hortikultura SPH-TBF/

Source : BPS-Statistics Indonesia, *Agricultural Statistic for Horticulture SPH-TBF*

**Tabel 5.1.8** **Produksi Tanaman Biofarmaka Menurut Jenis Tanaman di Kabupaten Sanggau (kg), 2016–2019**  
**Production of Medicinal Plants by Kind of Plant in Sanggau Regency (kg), 2016–2019**

Jenis Tanaman Kind of Plants	2016	2017	2018	2019
(1)	(2)	(3)	(4)	(5)
01. Jahe/ <i>Ginger</i>	67 252	44 314	60 979	67 847
02. Laos/Lengkuas/ <i>Galanga</i>	94 562	28 038	52 324	99 987
03. Kencur/ <i>East Indian Galangal</i>	78 475	34 122	30 482	22 952
04. Kunyit/ <i>Turmeric</i>	63 795	25 066	31 925	74 693
05. Lempuyang/ <i>Zingiber Aromaticum</i>	16 995	14 150	4 402	2 746
06. Temulawak/ <i>Java Turmeric</i>	10 765	10 385	5 328	1 233
07. Temuireng/ <i>Black Turmeric</i>	8 545	4 230	4 802	3 197
08. Temukunci/ <i>Chinese Keys</i>	-	26	14	31
09. Dlingo/Dringo/ <i>Sweet Root/ Calamus</i>	-	1	150	695
10. Kapulaga/ <i>Java Cardamon</i>	3 220	2 950	2 300	720
11. Mengkudu/Pace/ <i>Indian Mulberry</i>	105 574	140 154	109 141	6 044
12. Mahkota Dewa/ <i>God's Crown</i>	122 192	103 191	124 782	168 973
13. Keji Beling/ <i>Strobilanthers Crispa</i>	1 341	2 008	1 607	2 090
14. Sambiloto/ <i>King of Bitter</i>	1 660	2 500	2 143	2 362
15. Lidah Buaya/ <i>Oliviera</i>	1 645	1 900	2 221	2 108

Sumber : BPS, Statistik Pertanian Hortikultura SPH-TBF/

Source : BPS-Statistics Indonesia, Agricultural Statistic for Horticulture SPH-TBF

**Tabel 5.1.9** Luas Panen Tanaman Hias Menurut Kecamatan dan Jenis Tanaman di Kabupaten Sanggau (m<sup>2</sup>), 2018 and 2019  
**Table 5.1.9** Harvested Area of Ornamental Plants by Subdistrict and Kind of Plant in Sanggau Regency (m<sup>2</sup>), 2018 and 2019

Kecamatan Subdistrict	Angrek/ <i>Orchid</i>		Krisan/ <i>Chrysantemum</i>	
	2018	2019	2018	2019
(1)	(2)	(3)	(4)	(5)
01. Toba	-	-	-	-
02. Meliau	-	-	-	-
03. Kapuas	-	-	-	-
04. Mukok	-	-	-	-
05. Jangkang	-	-	-	-
06. Bonti	-	-	-	-
07. Parindu	-	-	-	-
08. Tayan Hilir	-	-	-	-
09. Balai	-	-	-	-
10. Tayan Hulu	-	-	-	-
11. Kembayan	-	-	-	-
12. Beduai	-	-	-	-
13. Noyan	-	-	-	-
14. Sekayam	-	-	-	-
15. Entikong	-	-	-	-
<b>Kabupaten Sanggau</b>	-	-	-	-

Lanjutan Tabel/*Continued Table 5.1.9*

Kecamatan Subdistrict	Mawar/Rose		Sedap Malam/Tuberose	
	2018	2019	2018	2019
(1)	(6)	(7)	(8)	(9)
01. Toba	-	-	-	-
02. Meliau	-	-	-	-
03. Kapuas	-	-	-	-
04. Mukok	-	-	-	-
05. Jangkang	-	-	-	-
06. Bonti	-	-	-	-
07. Parindu	-	-	-	-
08. Tayan Hilir	-	-	-	-
09. Balai	-	-	-	-
10. Tayan Hulu	-	-	-	-
11. Kembayan	-	-	-	-
12. Beduai	-	-	-	-
13. Noyan	-	-	-	-
14. Sekayam	-	-	-	-
15. Entikong	-	-	-	-
<b>Kabupaten Sanggau</b>	-	-	-	-

Sumber : BPS, Statistik Pertanian Hortikultura SPH-TH/

Source : BPS-Statistics Indonesia, Agricultural Statistik for Horticulture SPH-TH

**Tabel** 5.1.10 **Produksi Tanaman Hias Menurut Kecamatan dan Jenis Tanaman di Kabupaten Sanggau (tangkai), 2018 and 2019**  
**Table** 5.1.10 **Production of Ornamental Plants by Subdistrict and Kind of Plant in Sanggau Regency (stalks), 2018 and 2019**

Kecamatan Subdistrict	Anggrek/ <i>Orchid</i>		Krisan/ <i>Chrysantemum</i>	
	2018	2019	2018	2019
(1)	(2)	(3)	(4)	(5)
01. Toba	-	-	-	-
02. Meliau	-	-	-	-
03. Kapuas	-	-	-	-
04. Mukok	-	-	-	-
05. Jangkang	-	-	-	-
06. Bonti	-	-	-	-
07. Parindu	-	-	-	-
08. Tayan Hilir	-	-	-	-
09. Balai	-	-	-	-
10. Tayan Hulu	-	-	-	-
11. Kembayan	-	-	-	-
12. Beduai	-	-	-	-
13. Noyan	-	-	-	-
14. Sekayam	-	-	-	-
15. Entikong	-	-	-	-
<b>Kabupaten Sanggau</b>	-	-	-	-

Lanjutan Tabel/*Continued Table 5.1.10*

Kecamatan Subdistrict	Mawar/Rose		Sedap Malam/Tuberose	
	2018	2019	2018	2019
(1)	(6)	(7)	(8)	(9)
01. Toba	-	-	-	-
02. Meliau	-	-	-	-
03. Kapuas	-	-	-	-
04. Mukok	-	-	-	-
05. Jangkang	-	-	-	-
06. Bonti	-	-	-	-
07. Parindu	-	-	-	-
08. Tayan Hilir	-	-	-	-
09. Balai	-	-	-	-
10. Tayan Hulu	-	-	-	-
11. Kembayan	-	-	-	-
12. Beduai	-	-	-	-
13. Noyan	-	-	-	-
14. Sekayam	-	-	-	-
15. Entikong	-	-	-	-
<b>Kabupaten Sanggau</b>	-	-	-	-

Sumber : BPS, Statistik Pertanian Hortikultura SPH-TH/

Source : BPS-Statistics Indonesia, Agricultural Statistik for Horticulture SPH-TH

**Tabel** 5.1.11 **Luas Panen Tanaman Hias Menurut Jenis Tanaman di Kabupaten Sanggau (m<sup>2</sup>), 2016–2019**  
**Table** 5.1.11 **Harvested Area of Ornamental Plants by Kind of Plant in Sanggau Regency (m<sup>2</sup>), 2016–2019**

Jenis Tanaman Kind of Plants	2016	2017	2018	2019
(1)	(2)	(3)	(4)	(5)
01. Anggrek/ <i>Orchid</i>	-	-	-	-
02. Anthurium Bunga/ <i>Flamingo Lily Flower</i>	-	-	-	-
03. Anyelir/ <i>Carnation</i>	-	-	-	-
04. Herbras/ <i>Gerbera</i>	-	-	-	-
05. Gladiol/ <i>Gladiol</i>	-	-	-	-
06. Pisang-Pisangan/ <i>Heliconia</i>	-	-	-	-
07. Krisan/ <i>Chrysantemum</i>	-	-	-	-
08. Mawar/ <i>Rose</i>	-	-	-	-
09. Sedap Malam/ <i>Tuberose</i>	-	-	-	-
10. <i>Dracaena/ Dracaena</i>	-	-	-	-
11. Melati/ <i>Jasmine</i>	-	-	-	-
12. Palem*/ <i>Palm</i>	-	-	-	-
13. <i>Aglaonema/ Chinese Evergreens</i>	-	-	-	-
14. Adenium (Kamboja Jepang)/ <i>Adenium obesum</i>	-	-	-	-
15. <i>Euphorbia/ Spurges</i>	-	-	-	-
16. <i>Philodendron/ Philodendron</i>	-	-	-	-
17. Pakis/ <i>Fern</i>	-	-	-	-
18. <i>Monstera/ Swiss Cheese Plant</i>	-	-	-	-
19. Soka/ <i>Ixora</i>	-	-	-	-
20. <i>Cordyline/ Cordyline</i>	-	-	-	-
21. <i>Diffenbachia/ Dumb Canes</i>	-	-	-	-
22. Pedang-Pedangan/ <i>Sansevieria</i>	-	-	-	-
23. Anthurium Daun/ <i>Laceleaf</i>	-	-	-	-
24. <i>Caladium/ Heart of Jesus</i>	-	-	-	-

Sumber : BPS, Statistik Pertanian Hortikultura SPH-TH/

Source : BPS-Statistics Indonesia, Agricultural Statistik for Horticulture SPH-TH

**Tabel**  
**Table** 5.1.12

**Produksi Tanaman Hias Menurut Jenis Tanaman di  
Kabupaten Sanggau (tangkai), 2016–2019**  
*Production of Ornamental Plants by Kind of Plant n  
Sanggau Regency (stalks), 2016–2019*

Jenis Tanaman <i>Kind of Plants</i>	2016	2017	2018	2019
(1)	(2)	(3)	(4)	(5)
01. Anggrek/ <i>Orchid</i>	-	-	-	-
02. Anthurium Bunga/ <i>Flamingo Lily Flower</i>	-	-	-	-
03. Anyelir/ <i>Carnation</i>	-	-	-	-
04. Herbras/ <i>Gerbera</i>	-	-	-	-
05. Gladiol/ <i>Gladiol</i>	-	-	-	-
06. Pisang-Pisangan/ <i>Heliconia</i>	-	-	-	-
07. Krisan/ <i>Chrysantemum</i>	-	-	-	-
08. Mawar/ <i>Rose</i>	-	-	-	-
09. Sedap Malam/ <i>Tuberose</i>	-	-	-	-
10. Dracaena/ <i>Dracaena</i>	-	-	-	-
11. Melati/ <i>Jasmine</i>	-	-	-	-
12. Palembang*)/ <i>Palm</i>	-	-	-	-
13. Aglaonema/ <i>Chinese Evergreens</i>	-	-	-	-
14. Adenium (Kamboja Jepang)/ <i>Adenium obesum</i>	-	-	-	-
15. Euphorbia/ <i>Spurges</i>	-	-	-	-
16. Philodendron/ <i>Philodendron</i>	-	-	-	-
17. Pakis/ <i>Fern</i>	-	-	-	-
18. Monstera/ <i>Swiss Cheese Plant</i>	-	-	-	-
19. Soka/ <i>Ixora</i>	-	-	-	-
20. Cordyline/ <i>Cordyline</i>	-	-	-	-
21. Diffenbachia/ <i>Dumb Canes</i>	-	-	-	-
22. Pedang-Pedangan/ <i>Sansevieria</i>	-	-	-	-
23. Anthurium Daun/ <i>Laceleaf</i>	-	-	-	-
24. Caladium/ <i>Heart of Jesus</i>	-	-	-	-

Catatan/Note : Satuan produksi Dracaena dan Palembang dalam pohon/*The unit of Dracaena and Palembang production is tree*  
Satuan produksi Melati dalam kg/*The unit of Jasmine production is kg*

Sumber : BPS, Statistik Pertanian Hortikultura SPH-TH/

Source : BPS-Statistics Indonesia, Agricultural Statistik for Horticulture SPH-TH



**Tabel** 5.1.13 **Produksi Buah-buahan Menurut Kecamatan dan Jenis Tanaman, 2018 and 2019**  
**Table** 5.1.13 **Production of Fruits by Subdistrict and Kind of Plant in Sanggau Regency (ton), 2018 and 2019**

Kecamatan Subdistrict	Mangga/Mango		Durian/Durian	
	2018	2019	2018	2019
(1)	(2)	(3)	(4)	(5)
01. Toba	8,8	9,1	320,0	426,9
02. Meliau	5,0	27,0	55,0	60,0
03. Kapuas	31,5	33,2	1 200,0	600,0
04. Mukok	10,0	26,0	900,0	500,0
05. Jangkang	15,5	47,5	15,0	8,0
06. Bonti	1,5	14,5	7,5	32,5
07. Parindu	22,0	24,0	48,0	40,0
08. Tayan Hilir	33,0	52,0	60,0	115,0
09. Balai	-	-	500,0	700,0
10. Tayan Hulu	125,0	20,0	145,0	-
11. Kembayan	145,0	280,0	2 050,0	4,000,0
12. Beduai	1,2	34,0	360,0	600,0
13. Noyan	-	1,5	80,0	35,0
14. Sekayam	10,0	9,0	600,0	250,0
15. Entikong	1,5	12,0	350,0	200,0
<b>Kabupaten Sanggau</b>	<b>410</b>	<b>590</b>	<b>6 691</b>	<b>7 567</b>

Lanjutan Tabel/Continued Table 5.1.13

Kecamatan Subdistrict	Jeruk <sup>1</sup> /Orange		Pisang/Banana	
	2018	2019	2018	2019
(1)	(6)	(7)	(8)	(9)
01. Toba	1,5	1,1	21,0	61,7
02. Meliau	32	34	150,0	155,0
03. Kapuas	28,5	25,6	2 200,0	200,0
04. Mukok	1	2	75,0	120,0
05. Jangkang	4	7	47,5	52,5
06. Bonti	3,6	3,6	20,0	30,0
07. Parindu	105	308	135,0	96,2
08. Tayan Hilir	9	16,5	31,0	50,0
09. Balai	-	20	95,0	80,0
10. Tayan Hulu	150,7	-	1 040,0	667,2
11. Kembayan	950	1400	530,0	600,0
12. Beduai	1	40	60,6	300,0
13. Noyan	-	1,5	80,0	65,0
14. Sekayam	6,8	4,2	800,0	800,0
15. Entikong	-	-	910,0	750,0
<b>Kabupaten Sanggau</b>	<b>1 293,1</b>	<b>1 863,5</b>	<b>6 195</b>	<b>4 028</b>

**Lanjutan Tabel/Continued Table 5.1.13**

Kecamatan Subdistrict	Pepaya/Papaya		Salak/Salacca	
	2018	2019	2018	2019
(1)	(10)	(11)	(12)	(13)
01. T o b a	32,5	36,4	-	-
02. M e l i a u	45,0	24,0	-	-
03. K a p u a s	200,0	100,0	23,0	16,0
04. M u k o k	13,5	24,0	-	-
05. J a n g k a n g	4,0	5,0	0,4	0,4
06. B o n t i	45,0	59,0	-	-
07. P a r i n d u	160,0	125,0	40,0	40,0
08. T a y a n H i l i r	21,0	30,6	-	-
09. B a l a i	90,0	140,0	-	-
10. T a y a n H u l u	185,0	240,0	4,5	1,1
11. K e m b a y a n	390,0	400,0	60,0	80,0
12. B e d u a i	24,0	155,0	4,0	37,0
13. N o y a n	-	-	-	-
14. S e k a y a m	12,0	7,0	-	0,1
15. E n t i k o n g	15,5	9,5	-	-
<b>Kabupaten Sanggau</b>	<b>1 238</b>	<b>1 356</b>	<b>132</b>	<b>175</b>

Catatan/Note : <sup>1</sup>Jeruk Siam/Kepron/ Orange

Sumber : BPS, Statistik Pertanian Hortikultura SPH-BST/

Source : BPS-Statistics Indonesia, Agricultural Statistic for Horticulture SPH-BST

**Tabel**  
**Table** 5.1.14

**Jumlah Tanaman Yang Menghasilkan Buah–Buahan dan Sayuran Tahunan Menurut Jenis Tanaman di Kabupaten Sanggau, 2016–2019**  
**Number of Productive Platnts of Annual Fruits and Vegetables by Kind of Plant in Sanggau Regency, 2016–2019**

Jenis Tanaman Kind of Plants	2016	2017	2018	2019
(1)	(2)	(3)	(4)	(5)
<b>Buah–Buahan/ Fruits</b>				
01. Alpukat/ <i>Avocado</i>	20	249	615	669
02. Anggur/ <i>Grape</i>	-	2	-	-
03. Apel/ <i>Apple</i>	-	-	-	-
04. Belimbing/ <i>Star Fruit</i>	1 872	2 456	3 146	3 155
05. Duku/Langsar/Kokosan/ <i>Duku</i>	5 525	2 615	14 890	13 445
06. Durian/ <i>Durian</i>	33 098	16 785	55 274	45 455
07. Jambu Air/ <i>Rose Apple</i>	1 763	1 802	3 518	3 337
08. Jambu Biji/ <i>Guava</i>	1 892	2 095	3 118	3 512
09. Jeruk Besar/ <i>Pomelo</i>	479	739	1 341	1 476
10. Jeruk Siam/Kepron/Tangerine/Orange	3 424	3 439	9 523	10 261
11. Mangga/ <i>Mango</i>	2 006	2 444	3 176	4 042
12. Manggis/ <i>Mangosteen</i>	385	22 980	24 821	25 599
13. Markisa/ <i>Marquisa</i>	15	2 663	736	775
14. Nangka/Cempedak/ <i>Jack Fruit</i>	8 828	5 517	8 139	8 855
15. Nenas/ <i>Pineapple*</i>	7 460	12 720	15 249	16 228
16. Pepaya/ <i>Papaya</i>	5 236	6 029	7 790	9 199
17. Pisang/ <i>Banana*</i>	25 320	34 780	35 646	32 630
18. Rambutan/ <i>Rambutan</i>	11 349	14 400	36 130	32 301
19. Salak/ <i>Salacca*</i>	5 737	10 329	4 302	4 987
20. Sawo/ Sapodilla/ <i>Star Apple</i>	446	1 358	1 767	2 409
21. Sirsak/ <i>Soursop</i>	807	2 201	3 585	3 745
22. Sukun/ <i>Bread Fruit</i>	963	1 462	2 634	2 916
<b>Sayuran/ Vegetables</b>				
01. Jengkol/ <i>Jengkol</i>	3 040	8 697	24 528	1 476
02. Melinjo/ <i>Melinjo</i>	873	1 029	1 895	2 547
03. Petai/ <i>Twisted Cluster Bean</i>	3 960	8 776	13 609	13 597

Catatan/ Note : \*) Satuan Tanaman yang Menghasilkan adalah Rumpun

Sumber/Source: BPS, Statistik Pertanian Hortikultura SPH-BST/BPS-Statistics Indonesia, Agricultural Statistic for Horticulture SPH-BST

**Tabel**  
**Table** 5.1.15

**Produksi Buah–Buahan dan Sayuran Tahunan Menurut Jenis Tanaman (ton) di Kabupaten Sanggau, 2016–2019**  
**Production of Annual Fruits and Vegetables by Kind of Plant in Sanggau Regency (ton), 2016–2019**

Jenis Tanaman Kind of Plants	2016	2017	2018	2019
(1)	(2)	(3)	(4)	(5)
<b>Buah-Buahan/ Fruits</b>				
01. Alpukat/ <i>Avocado</i>	4,30	22,20	91,50	180,30
02. Anggur/ <i>Grape</i>	-	0,10	-	-
03. Apel/ <i>Apple</i>	-	-	-	-
04. Belimbing/ <i>Star Fruit</i>	142,10	304,50	446,50	389,50
05. Duku/Langsar/Kokosan/ <i>Duku</i>	264,30	311,30	1 383,50	1 797,90
06. Durian/ <i>Durian</i>	2 087,70	1 892,30	6 690,50	7 567,40
07. Jambu Air/ <i>Rose Apple</i>	200,80	239,20	451,00	393,00
08. Jambu Biji/ <i>Guava</i>	181,60	313,90	431,70	508,30
09. Jeruk Besar/ <i>Pomelo</i>	41,60	158,90	239,10	195,20
10. Jeruk Siam/Keprok/ <i>Tangerine/Orange</i>	459,30	578,40	1 293,10	1 863,50
11. Mangga/ <i>Mango</i>	133,90	239,00	410,00	589,80
12. Manggis/ <i>Mangosteen</i>	39,10	1 689,10	4 206,40	6 812,40
13. Markisa/ <i>Marquisa</i>	0,50	223,40	80,70	53,30
14. Nangka/Cempedak/ <i>Jack Fruit</i>	910,40	693,00	1 316,50	1 216,50
15. Nenas/ <i>Pineapple</i>	93,40	147,20	237,20	213,30
16. Pepaya/ <i>Papaya</i>	464,70	783,20	1 237,50	1 355,50
17. Pisang/ <i>Banana</i>	3 009,20	3 634,60	6 195,10	4 027,60
18. Rambutan/ <i>Rambutan</i>	801,80	1 423,70	4 897,50	4 673,70
19. Salak/ <i>Salacca</i>	62,20	255,70	131,90	174,60
20. Sawo/ Sapodilla/ <i>Star Apple</i>	64,10	155,80	284,70	341,20
21. Sirsak/ <i>Soursop</i>	66,30	160,30	319,50	306,20
22. Sukun/ <i>Bread Fruit</i>	144,60	204,40	390,10	532,10
<b>Sayuran/ Vegetables</b>				
01. Jengkol/ <i>Jengkol</i>	174,60	624,70	2 559,70	3 009,90
02. Melinjo/ <i>Melinjo</i>	37,20	54,70	126,90	190,00
03. Petai/ <i>Twisted Cluster Bean</i>	300,20	750,80	1 941,40	2 216,80

Sumber/Source: BPS, Statistik Pertanian Hortikultura SPH-BST/BPS-Statistics Indonesia, Agricultural Statistic for Horticulture SPH-BST

## 5.2 PERKEBUNAN ESTATE CROPS

**Tabel 5.2.1** Luas Areal Tanaman Perkebunan Menurut Kecamatan dan Jenis Tanaman di Kabupaten Sanggau (ha), 2018 dan 2019  
*Planted Area of Estate Crops by Subdistrict and Type of Crops in Sanggau Regency (ha), 2018 dan 2019*

Kecamatan Subdistrict (1)	Kelapa Sawit/Oil Palm		Kelapa/Coconut	
	2018 (2)	2019* (3)	2018 (4)	2019* (5)
01. Toba	16 451	16 451	7	6
02. Meliau	34 680	34 680	21	21
03. Kapuas	29 998	30 241	99	99
04. Mukok	32 068	32 068	60	60
05. Jangkang	1 170	1 170	78	78
06. Bonti	10 983	10 983	17	17
07. Parindu	31 177	31 252	19	19
08. Tayan Hilir	27 165	27 176	8	8
09. Balai	7 152	7 376	54	53
10. Tayan Hulu	26 547	26 562	47	47
11. Kembayan	24 800	24 800	83	83
12. Beduai	6 270	6 270	23	22
13. Noyan	13 074	13 120	59	59
14. Sekayam	25 831	25 848	25	25
15. Entikong	6 431	6 431	17	17
<b>Kabupaten Sanggau</b>	<b>293 797</b>	<b>294 427</b>	<b>617</b>	<b>614</b>

**Lanjutan Tabel/Continued Table 5.2.1**

Kecamatan Subdistrict	Karet/Rubber		Kopi/Coffee	
	2018	2019*	2018	2019*
(1)	(6)	(7)	(8)	(9)
01. T o b a	6 941	6 941	-	-
02. M e l i a u	5 058	5 070	17	17
03. K a p u a s	7 909	7 929	15	15
04. M u k o k	4 365	4 365	27	27
05. J a n g k a n g	10 784	10 812	10	10
06. B o n t i	5 194	5 294	1	1
07. P a r i n d u	4 110	4 110	3	3
08. T a y a n H i l i r	9 888	9 888	9	7
09. B a l a i	18 790	18 790	9	6
10. T a y a n H u l u	10 074	10 074	5	5
11. K e m b a y a n	6 574	6 604	13	13
12. B e d u a i	4 658	4 658	-	-
13. N o y a n	4 674	4 674	7	7
14. S e k a y a m	4 786	4 786	-	-
15. E n t i k o n g	3 128	3 128	13	13
<b>Kabupaten Sanggau</b>	<b>106 933</b>	<b>107 123</b>	<b>129</b>	<b>124</b>

Lanjutan Tabel/Continued Table 5.2.1

Kecamatan Subdistrict	Kakao/Cocoa		Tebu/Sugar cane	
	2018	2019*	2018	2019*
(1)	(10)	(11)	(12)	(13)
01. Toba	2	2	-	-
02. Meliau	426	426	-	-
03. Kapuas	20	20	-	-
04. Mukok	65	65	-	-
05. Jangkang	54	54	-	-
06. Bonti	80	80	-	-
07. Parindu	24	24	-	-
08. Tayan Hilir	205	205	-	-
09. Balai	265	265	-	-
10. Tayan Hulu	14	14	-	-
11. Kembayan	736	736	-	-
12. Beduai	388	388	-	-
13. Noyan	87	106	-	-
14. Sekayam	853	853	-	-
15. Entikong	1 548	1 548	-	-
<b>Kabupaten Sanggau</b>	<b>4 767</b>	<b>4 786</b>	-	-



Lanjutan Tabel/Continued Table 5.2.1

Kecamatan Subdistrict	Teh/Tea		Tembakau/Tobacco	
	2018	2019*	2018	2019*
(1)	(14)	(15)	(16)	(17)
01. Toba	-	-	-	-
02. Meliau	-	-	-	-
03. Kapuas	-	-	-	-
04. Mukok	-	-	-	-
05. Jangkang	-	-	-	-
06. Bonti	-	-	-	-
07. Parindu	-	-	-	-
08. Tayan Hilir	-	-	-	-
09. Balai	-	-	-	-
10. Tayan Hulu	-	-	-	-
11. Kembayan	-	-	-	-
12. Beduai	-	-	-	-
13. Noyan	-	-	-	-
14. Sekayam	-	-	-	-
15. Entikong	-	-	-	-
<b>Kabupaten Sanggau</b>	-	-	-	-

Lanjutan Tabel/*Continued Table 5.2.1*

Kecamatan Subdistrict	Lada/ Pepper Plants		Aren/ Sugar Palm	
	2018	2019*	2018	2019*
(1)	(14)	(15)	(16)	(17)
01. T o b a	-	-	-	-
02. M e l i a u	-	-	-	-
03. K a p u a s	34	34	-	-
04. M u k o k	32	32	-	-
05. J a n g k a n g	21	26	-	-
06. B o n t i	54	59	-	-
07. P a r i n d u	8	8	-	-
08. T a y a n H i l i r	102	103	-	-
09. B a l a i	25	35	13	13
10. T a y a n H u l u	20	20	-	-
11. K e m b a y a n	93	154	-	9
12. B e d u a i	50	92	-	-
13. N o y a n	95	95	-	-
14. S e k a y a m	924	890	-	-
15. E n t i k o n g	1 157	1 157	-	-
<b>Kabupaten Sanggau</b>	<b>2 615</b>	<b>2 705</b>	<b>13</b>	<b>22</b>

Catatan/Note : \*Angka Sementara/ Preliminary figures

<sup>1</sup>Kelapa Dalam dan Kelapa Hibrida/ Coconut Plants and Hybrid Coconut

Sumber : Dinas Perkebunan dan Peternakan Kabupaten Sanggau /

Source : Regional Office of Estate and Livestock of Sanggau Regency

**Tabel** 5.2.2 **Produksi Perkebunan Menurut Kecamatan dan Jenis Tanaman di Kabupaten Sanggau (ton), 2018 dan 2019**  
**Table** **Production of Estate by Subdistrict and Type of Crops in Sanggau Regency (ton), 2018 and 2019**

Kecamatan Subdistrict (1)	Kelapa Sawit/Oil Palm		Kelapa/Coconut	
	2018 (2)	2019* (3)	2018 (4)	2019* (5)
01. Toba	69 455	69 455	1	1
02. Meliau	101 744	101 744	5	5
03. Kapuas	84 016	84 024	39	37
04. Mukok	102 582	102 582	27	20
05. Jangkang	132	132	25	25
06. Bonti	53 426	53 426	3	3
07. Parindu	2 631	2 658	4	4
08. Tayan Hilir	54 101	54 101	2	2
09. Balai	820	820	20	20
10. Tayan Hulu	148 716	148 716	8	8
11. Kembayan	114 495	114 519	30	29
12. Beduai	873	873	11	11
13. Noyan	1 349	1 349	16	16
14. Sekayam	75 693	75 693	3	3
15. Entikong	677	677	5	5
<b>Kabupaten Sanggau</b>	<b>810 710</b>	<b>810 769</b>	<b>199</b>	<b>189</b>

Lanjutan Tabel/*Continued Table 5.2.2*

Kecamatan Subdistrict	Karet/Rubber		Kopi/Coffee	
	2018	2019*	2018	2019*
(1)	(6)	(7)	(8)	(9)
01. Toba	3 145	3 145	-	-
02. Meliau	2 859	2 859	2	1
03. Kapuas	3 438	3 438	1	1
04. Mukok	1 242	1 500	5	4
05. Jangkang	4 700	4 700	2	2
06. Bonti	2 600	2 700	-	-
07. Parindu	1 571	1 572	-	-
08. Tayan Hilir	6 730	6 730	1	1
09. Balai	10 741	10 745	1	-
10. Tayan Hulu	6 875	6 875	3	3
11. Kembayan	4 031	4 031	2	1
12. Beduai	1 352	1 452	-	-
13. Noyan	1 905	1 915	-	-
14. Sekayam	1 987	1 987	-	-
15. Entikong	800	800	5	2
<b>Kabupaten Sanggau</b>	<b>53 976</b>	<b>54 449</b>	<b>22</b>	<b>15</b>

Lanjutan Tabel/Continued Table 5.2.2

Kecamatan Subdistrict	Kakao/Cocoa		Tebu/Sugar cane	
	2018	2019*	2018	2019*
(1)	(10)	(11)	(12)	(13)
01. Toba	-	-	-	-
02. Meliau	90	90	-	-
03. Kapuas	2	2	-	-
04. Mukok	12	10	-	-
05. Jangkang	12	11	-	-
06. Bonti	19	19	-	-
07. Parindu	5	5	-	-
08. Tayan Hilir	32	32	-	-
09. Balai	50	25	-	-
10. Tayan Hulu	2	2	-	-
11. Kembayan	46	46	-	-
12. Beduai	140	135	-	-
13. Noyan	24	50	-	-
14. Sekayam	287	285	-	-
15. Entikong	380	380	-	-
<b>Kabupaten Sanggau</b>	<b>1 100</b>	<b>1 091</b>	-	-

Lanjutan Tabel/*Continued Table* 5.2.2

Kecamatan Subdistrict	Teh/Tea		Tembakau/Tobacco	
	2018	2019*	2018	2019*
(1)	(14)	(15)	(16)	(17)
01. Toba	-	-	-	-
02. Meliau	-	-	-	-
03. Kapuas	-	-	-	-
04. Mukok	-	-	-	-
05. Jangkang	-	-	-	-
06. Bonti	-	-	-	-
07. Parindu	-	-	-	-
08. Tayan Hilir	-	-	-	-
09. Balai	-	-	-	-
10. Tayan Hulu	-	-	-	-
11. Kembayan	-	-	-	-
12. Beduai	-	-	-	-
13. Noyan	-	-	-	-
14. Sekayam	-	-	-	-
15. Entikong	-	-	-	-
<b>Kabupaten Sanggau</b>	-	-	-	-

Lanjutan Tabel/Continued Table 5.2.2

Kecamatan Subdistrict	Lada/ Pepper Plants		Aren/ Sugar Palm	
	2018	2019*	2018	2019*
(1)	(14)	(15)	(16)	(17)
01. Toba	-	-	-	-
02. Meliau	-	-	-	-
03. Kapuas	16	14	-	-
04. Mukok	13	11	-	-
05. Jangkang	8	12	-	-
06. Bonti	24	24	-	-
07. Parindu	3	3	-	-
08. Tayan Hilir	57	56	-	-
09. Balai	7	8	1	3
10. Tayan Hulu	9	9	-	-
11. Kembayan	48	50	-	3
12. Beduai	22	22	-	-
13. Noyan	39	40	-	-
14. Sekayam	468	464	-	-
15. Entikong	750	752	-	-
<b>Kabupaten Sanggau</b>	<b>1 464</b>	<b>1 465</b>	<b>1</b>	<b>6</b>

Catatan/Note : \*Angka Sementara/ Preliminary figures

<sup>1</sup>Kelapa Dalam dan Kelapa Hibrida/ Coconut Plants and Hybrid Coconut

Sumber : Dinas Perkebunan dan Peternakan Kabupaten Sanggau/

Source : Regional Office of Estate and Livestock of Sanggau Regency

### 5.3 TANAMAN PANGAN FOOD CROPS

**Tabel** 5.3.1 **Luas Panen, Produktivitas, dan Produksi Padi Menurut Kecamatan (ha), 2019**  
*Harvested Area, Productivity, dan Production of Paddy by Subdistrict (ha), 2019*

Kecamatan Subdistrict	Luas Panen (ha) Harvested Area (ha)	Produktivitas (ton/ha) Productivity (ton/ha)	Produksi (ton) Production (ton)
(1)	(2)	(3)	(4)
01. T o b a	...	...	...
02. M e l i a u	...	...	...
03. Kapuas	...	...	...
04. M u k o k	...	...	...
05. Jangkang	...	...	...
06. B o n t i	...	...	...
07. Parindu	...	...	...
08. Tayan Hilir	...	...	...
09. B a l a i	...	...	...
10. Tayan Hulu	...	...	...
11. Kembayan	...	...	...
12. Beduai	...	...	...
13. N o y a n	...	...	...
14. Sekayam	...	...	...
15. Entikong	...	...	...
<b>Kabupaten Sanggau</b>	<b>30 366,00</b>	<b>2,80</b>	<b>85 131,76</b>

Sumber : BPS, Laporan Statistik Pertanian (SP) Tanaman Pangan/

Source : BPS-Statistics Indonesia, Agriculture Statistic Report of Food Crops



**Tabel** 5.3.2 **Produksi Padi<sup>1</sup> dan Beras Menurut Kecamatan (ha), 2019**  
**Table** **Paddy and Rice Production<sup>1</sup> by Subdistrict (ha), 2019**

Kecamatan Subdistrict	Produksi Padi (ton GKG) Paddy Production (ton GKG)	Produksi Padi Setara Beras (ton) Rice Equivalent Production (ton)
(1)	(2)	(3)
01. T o b a	...	...
02. M e l i a u	...	...
03. Kapuas	...	...
04. M u k o k	...	...
05. Jangkang	...	...
06. B o n t i	...	...
07. Parindu	...	...
08. Tayan Hilir	...	...
09. B a l a i	...	...
10. Tayan Hulu	...	...
11. Kembayan	...	...
12. Beduai	...	...
13. N o y a n	...	...
14. Sekayam	...	...
15. Entikong	...	...
<b>Kabupaten Sanggau</b>	<b>85 132</b>	<b>50 104</b>

Catatan/Note : <sup>1</sup> Kualitas produksi gabah kering giling/The production is in term of dry unhusked paddy

Sumber : BPS, Laporan Statistik Pertanian (SP) Tanaman Pangan/

Source : BPS-Statistics Indonesia, Agriculture Statistic Report of Food Crops

**Tabel**  
**Table** 5.3.3

**Produksi Jagung dan Kedelai Menurut Kecamatan (ha),  
2019**  
*Production of Maize and Soybeans by Subdistrict (ha),  
2019*

Kecamatan Subdistrict	Produksi Jagung (ton) Maize Production (ton)	Produksi Kedelai (ton) Soybeans Production (ton)
(1)	(2)	(3)
01. Toba	...	...
02. Meliau	...	...
03. Kapuas	...	...
04. Mukok	...	...
05. Jangkang	...	...
06. Bonti	...	...
07. Parindu	...	...
08. Tayan Hilir	...	...
09. Balai	...	...
10. Tayan Hulu	...	...
11. Kembayan	...	...
12. Beduai	...	...
13. Noyan	...	...
14. Sekayam	...	...
15. Entikong	...	...
<b>Kabupaten Sanggau</b>	<b>6 241</b>	<b>12</b>

Sumber : BPS, Laporan Statistik Pertanian (SP) Tanaman Pangan/

Source : BPS-Statistics Indonesia, Agriculture Statistic Report of Food Crops

**Tabel 5.3.4 Luas Lahan Sawah, Lahan Bukan Sawah, dan Lahan Bukan Pertanian di Kabupaten Sanggau (Ha), 2017-2019**  
**Area of Wetland, Dryland, and Non Agricultural Land in Sanggau Regency (Ha), 2017-2019**

Jenis lahan/ Type of Land	2017	2018	2019*
(1)	(2)	(3)	(4)
<b>I Lahan Sawah/ Wetland</b>	<b>52 906</b>	<b>53 106</b>	<b>51 917</b>
01. Irigasi/ Simple Irrigation	18 810	18 988	18 972
02. Tadah Hujan/ Rainfed	30 609	31 379	30 630
03. Rawa Pasang Surut/ Tidal Marsh	-	-	-
04. Rawa Lebak/ Lowland	3 487	2 739	2 315
<b>II Lahan Pertanian Bukan Sawah/ Dryland</b>	<b>818 111</b>	<b>816 992</b>	<b>818 181</b>
01. Pekarangan/ Yard	-	-	-
02. Tegall/Kebun / Moore/Garden	55 769	63 354	65 365
03. Ladang/Huma / Field	63 115	61 944	63 608
04. Pengembalaan/ Pasture	3 658	3 661	3 661
05. Hutan Rakyat/ Private Forest	108 037	107 024	104 793
06. Hutan Negara/ State Forest*	87 132	87 132	87 132
07. Perkebunan/ Plantation	346 488	349 773	349 773
08. Rawa yg tdk Dapat Ditanam/ Dud Swamp	-	-	-
09. Sementara tdk Digunakan/ Not Used Temporarily	108 326	98 514	98 259
10. Lainnya (tambak, kolam, empang, dll)/ Others	45 586	45 590	45 590
<b>III Lahan Bukan Pertanian/ Non Agricultural Land</b>	<b>414 753</b>	<b>415 672</b>	<b>415 672</b>
<b>Jumlah / Total</b>	<b>1 285 770</b>	<b>1 285 770</b>	<b>1 285 770</b>

Catatan/Note: Hasil Pengolahan Daerah/ The Result of Regional Processing

Sumber : Dinas Ketahanan Pangan, Tanaman Pangan, Hortikultura, dan Perikanan Kab. Sanggau /  
 Source : Regional Office of Food Security, Food Crops, Horticulture, and Fisheries of Sanggau Regency

**Tabel 5.3.5** Luas Lahan Sawah, Lahan Bukan Sawah, dan Lahan Bukan Pertanian Menurut Kecamatan di Kabupaten Sanggau (Ha), 2019  
**Area of Wetland, Dryland, and Not Agricultural Land in Sanggau Regency by Subdistricts (Ha), 2019**

Kecamatan/ Subdistrict	Lahan Pertanian/ Agricultural Land		Lahan Bukan Pertanian/ Non Agricultural Land	Jumlah/ Total
	Lahan Sawah/ Wetland	Lahan Bukan Sawah/ Dryland		
(1)	(2)	(3)	(4)	(5)
01.Toba	1 393	34 277	77 050	112 720
02.Meliau	3 786	127 965	17 819	149 570
03.Kapuas	3 668	68 030	66 502	138 200
04.Mukok	1 217	43 223	5 660	50 100
05.Jangkang	4 360	90 927	63 633	158 920
06.Bonti	4 643	103 710	3 827	112 180
07.Parindu	4 088	14 373	40 929	59 390
08.Tayan Hilir	5 250	68 915	30 885	105 050
09.Balai	3 840	11 566	24 154	39 560
10.Tayan Hulu	4 077	67 023	820	71 920
11.Kembayan	6 670	51 285	3 125	61 080
12.Beduai	1 880	30 004	11 616	43 500
13.Noyan	2 568	33 277	12 945	48 790
14.Sekayam	2 935	31 099	50 067	84 101
15.Entikong	1 542	42 507	6 640	50 689
<b>Jumlah / Total</b>	<b>51 917</b>	<b>818 181</b>	<b>415 672</b>	<b>1 285 770</b>

Catatan / Note: Hasil Pengolahan Daerah / The Result of Regional Processing

Sumber : Dinas Ketahanan Pangan, Tanaman Pangan, Hortikultura, dan Perikanan Kab. Sanggau /  
 Source Regional Office of Food Security, Food Crops, Horticulture, and Fisheries of Sanggau Regency

**Tabel 5.3.6 Luas Lahan Sawah Menurut Jenis Irigasi dan Kecamatan di Kabupaten Sanggau (Ha), 2019**  
**Area of Wetland in Sanggau Regency by Type of Irrigation and Subdistricts (Ha), 2019**

Kecamatan/ Subdistrict	Irigasi/ Simple Irrigation	Tadah Hujan/ Rainfed	Rawa Pasang Surut/ Tidal Marsh	Rawa Lebak/ Lowland
(1)	(2)	(3)	(4)	(5)
01.Toba	569	824	-	-
02.Meliau	882	2 904	-	-
03.Kapuas	375	3 293	-	-
04.Mukok	150	1 067	-	-
05.Jangkang	1 991	2 369	-	-
06.Bonti	3 591	637	-	415
07.Parindu	255	3 833	-	-
08.Tayan Hilir	1 446	3 804	-	-
09.Balai	2 230	1 610	-	-
10.Tayan Hulu	817	3 260	-	-
11.Kembayan	1 845	2 925	-	1 900
12.Beduai	748	1 132	-	-
13.Noyan	1 768	800	-	-
14.Sekayam	1 970	965	-	-
15.Entikong	335	1 207	-	-
<b>Tahun / Year 2019</b>	<b>18 972</b>	<b>30 630</b>	<b>-</b>	<b>2 315</b>
<b>2018</b>	<b>18 988</b>	<b>31 379</b>	<b>-</b>	<b>2 739</b>
<b>2017</b>	<b>18 810</b>	<b>30 609</b>	<b>-</b>	<b>3 487</b>

Catatan / Note: Hasil Pengolahan Daerah / The Result of Regional Processing

Sumber : Dinas Ketahanan Pangan, Tanaman Pangan, Hortikultura, dan Perikanan Kab. Sanggau /  
 Source Regional Office of Food Security, Food Crops, Horticulture, and Fisheries of Sanggau Regency

**Tabel 5.3.7** Luas Lahan Sawah yang Ditanami Padi Sebanyak Satu Kali di Kabupaten Sanggau (Ha), 2019  
**Table** *Area of Wetland Planted to Paddy Only Once in Sanggau Regency by Subdistrict (Ha), 2019*

Kecamatan/ Subdistrict	Irigasi/ Simple Irrigation	Tadah Hujan/ Rainfed	Rawa Pasang Surut/ Tidal Marsh	Rawa Lebak/ Lowland
(1)	(2)	(3)	(4)	(5)
01.Toba	424	650	-	-
02.Meliau	882	2 727	-	-
03.Kapuas	325	3 118	-	-
04.Mukok	150	967	-	-
05.Jangkang	1 447	1 601	-	-
06.Bonti	2 305	531	-	35
07.Parindu	-	3 000	-	-
08.Tayan Hilir	1 426	2 654	-	-
09.Balai	630	575	-	-
10.Tayan Hulu	247	1 750	-	-
11.Kembayan	1 650	2 350	-	1 900
12.Beduai	643	992	-	-
13.Noyan	410	800	-	-
14.Sekayam	1 220	965	-	-
15.Entikong	285	1 177	-	-
<b>Tahun / Year</b> <b>2019</b>	<b>12 044</b>	<b>23 857</b>	<b>-</b>	<b>1 935</b>
<b>2018</b>	<b>11 643</b>	<b>21 821</b>	<b>-</b>	<b>2 278</b>
<b>2017</b>	<b>11 157</b>	<b>21 881</b>	<b>-</b>	<b>2 328</b>

Catatan / Note: Hasil Pengolahan Daerah / The Result of Regional Processing

Sumber : Dinas Ketahanan Pangan, Tanaman Pangan, Hortikultura, dan Perikanan Kab. Sanggau /  
 Source : Regional Office of Food Security, Food Crops, Horticulture, and Fisheries of Sanggau Regency

**Tabel 5.3.8** Luas Lahan Sawah yang Ditanami Padi Sebanyak Dua Kali Atau Lebih di Kabupaten Sanggau (Ha), 2019  
**Table** Area of Wetland Planted to Paddy Twice or More in Sanggau Regency by Subdistrict (Ha), 2019

Kecamatan/ Subdistrict	Irigasi/ Simple Irrigation	Tadah Hujan/ Rainfed	Rawa Pasang Surut/ Tidal Marsh	Rawa Lebak/ Lowland
(1)	(2)	(3)	(4)	(5)
01.Toba	145	174	-	-
02.Meliau	-	-	-	-
03.Kapuas	50	175	-	-
04.Mukok	-	-	-	-
05.Jangkang	544	768	-	-
06.Bonti	1 286	-	-	-
07.Parindu	255	729	-	-
08.Tayan Hilir	-	1 000	-	-
09.Balai	1 600	1 011	-	-
10.Tayan Hulu	570	1 200	-	-
11.Kembayan	195	125	-	-
12.Beduai	105	140	-	-
13.Noyan	1 358	-	-	-
14.Sekayam	750	-	-	-
15.Entikong	50	30	-	-
<b>Tahun / Year</b>				
<b>2019</b>	<b>6 908</b>	<b>5 352</b>	-	-
<b>2018</b>	<b>7 280</b>	<b>6 927</b>	-	-
<b>2017</b>	<b>7 527</b>	<b>5 944</b>	-	-

Catatan / Note: Hasil Pengolahan Daerah / The Result of Regional Processing

Sumber : Dinas Ketahanan Pangan, Tanaman Pangan, Hortikultura, dan Perikanan Kab. Sanggau /  
 Source Regional Office of Food Security, Food Crops, Horticulture, and Fisheries of Sanggau Regency

Tabel  
Table 5.3.9

**Luas Lahan Bukan Sawah Menurut Penggunaan Lahan dan Kecamatan di Kabupaten Sanggau (Ha), 2019**  
***Dryland Area in Sanggau Regency by Land Utilization and Subdistricts (Ha), 2019***

Kecamatan/ Subdistrict	Tegal/Kebun / Garden	Ladang/Huma / Unirrigated Agricultural Field	Perkebunan/ Estate	Hutan Rakyat/ Public Forest
(1)	(2)	(3)	(4)	(5)
01.Toba	150	350	20 185	5 129
02.Meliau	304	5 265	65 016	15 383
03.Kapuas	125	1 731	61 723	1 405
04.Mukok	2 543	1 880	25 219	10 811
05.Jangkang	12 244	20 936	10 920	2 608
06.Bonti	7 900	3 454	29 900	6 900
07.Parindu	2 086	2 000	3 546	1 787
08.Tayan Hilir	2 868	1 700	40 000	16 980
09.Balai	717	1 919	1 076	1 441
10.Tayan Hulu	485	1 639	40 315	14 719
11.Kembayan	1 680	3 953	25 000	4 900
12.Beduai	1 005	8 990	4 238	10 205
13.Noyan	7 327	2 350	15 000	2 250
14.Sekayam	4 590	1 550	4 975	115
15.Entikong	21 341	5 891	2 660	10 160
<b>Tahun / Year 2019</b>	<b>65 365</b>	<b>63 608</b>	<b>349 773</b>	<b>104 793</b>
<b>2018</b>	<b>63 354</b>	<b>61 944</b>	<b>349 773</b>	<b>107 024</b>
<b>2017</b>	<b>55 769</b>	<b>63 115</b>	<b>346 488</b>	<b>108 037</b>



Lanjutan Tabel/Continued Table 5.3.9

Kecamatan/ Subdistrict	Padang Rumput/ Grassland	Hutan Negara/ State Forest	Sementara Tidak Diusahakan/ Temporarily Fallow Land	Lainnya (Kolam, Empang, dll) / Others (Fresh Water Pond, etc)
(1)	(6)	(7)	(8)	(9)
01.Toba	10	4 131	3 807	515
02.Meliau	156	14 998	-	26 843
03.Kapuas	1 500	531	129	886
04.Mukok	75	956	804	935
05.Jangkang	42	31 395	6 956	5 826
06.Bonti	28	5 097	50 419	12
07.Parindu	15	690	1 635	2 614
08.Tayan Hilir	-	796	5 212	1 359
09.Balai	-	6 053	295	65
10.Tayan Hulu	70	2 100	7 395	300
11.Kembayan	1 680	2 443	5 997	5 632
12.Beduai	45	5 097	318	106
13.Noyan	-	425	5 910	15
14.Sekayam	40	10 356	8 998	475
15.Entikong	-	2 064	384	7
<b>Tahun / Year</b>				
<b>2019</b>	<b>3 661</b>	<b>87 132</b>	<b>98 259</b>	<b>45 590</b>
<b>2018</b>	<b>3 661</b>	<b>87 132</b>	<b>98 514</b>	<b>45 590</b>
<b>2017</b>	<b>3 658</b>	<b>87 132</b>	<b>108 326</b>	<b>45 586</b>

Sumber : Dinas Ketahanan Pangan, Tanaman Pangan, Hortikultura, dan Perikanan Kab. Sanggau /  
Source : Regional Office of Food Security, Food Crops, Horticulture, and Fisheries of Sanggau Regency

**Tabel 5.3.10** **Daftar Aset Daerah Irigasi di Kabupaten Sanggau Menurut Kecamatan, Jenis dan Kondisi Saluran, 2019**  
**List of Irrigated Area Assets in Sanggau Regency by Subdistrict, Type and Condition of Channels, 2019**

Kecamatan/ Subdistrict	Daerah Irigasi/ Irrigated Area (Ha)	Saluran Irigasi/ Irrigation Channel (m)			Kondisi/ Condition (m)		
		Primer/ Primary	Sekunder/ Secondary	Tersier/ Tertiary	Baik/ Good	Rusak Ringan/ Slightly Damaged	Rusak Berat/ Severely Damaged
(1)	(2)	(3)	(4)	(5)	(6)	(7)	(8)
01. Toba	758	4 131	12 848	14 400	11 178	9 243	10 958
02. Meliau	60	863	1 036	750	994	530	1 125
03. Kapuas	690	3 420	14 598	10 650	7 268	9 045	12 355
04. Mukok	230	1 000	5 000	2 980	1 300	1 630	6 050
05. Jangkang	986	5 790	20 030	17 680	10 610	14 010	18 880
06. Bonti	862	6 480	20 960	14 870	9 188	14 495	18 627
07. Parindu	147	1 563	7 239	1 280	1 964	1 835	6 283
08. Tayan Hilir	221	2 623	7 900	1 650	4 921	4 340	2 912
09. Balai	2 530	21 947	56 432	55 340	42 556	37 952	53 211
10. Tayan Hulu	310	3 239	9 362	6 750	4 768	6 225	8 358
11. Kembayan	763	4 557	22 842	12 252	8 275	15 556	15 820
12. Beduai	244	1 146	3 901	4 850	2 363	2 087	5 447
13. Noyan	585	3 024	9 440	6 250	3 106	6 341	9 267
14. Sekayam	1 131	9 398	28 284	24 250	16 078	26 192	19 663
15. Entikong	82	1 740	7 000	3 150	2 408	4 250	5 232
<b>Jumlah / Total</b>	<b>9 599</b>	<b>70 920</b>	<b>226 871</b>	<b>177 102</b>	<b>126 975</b>	<b>153 731</b>	<b>194 187</b>

Sumber : Dinas Bina Marga dan Sumber Daya Air Kabupaten Sanggau/  
 Source Regional Office of Highways and Water Resources of Sanggau Regency

**5.4 PETERNAKAN  
LIVESTOCK**

**Tabel 5.4.1 Populasi Ternak Dirinci Menurut Jenis Ternak dan Kecamatan (Ekor), 2019**  
*Table Livestock Population by Type of Livestock and Subdistrict, 2019*

<b>Kecamatan/ Subdistrict</b>	<b>Sapi/ Cow</b>	<b>Kerbau/ Buffalo</b>	<b>Kambing/ Goat</b>	<b>Babi/ Pig</b>
(1)	(2)	(3)	(4)	(5)
01. Toba	153	-	144	2 144
02. Meliau	1 935	3	1 312	2 610
03. Kapuas	2 017	-	412	1 620
04. Mukok	1 396	-	382	4 397
05. Jangkang	413	-	582	2 727
06. Bonti	301	3	282	1 800
07. Parindu	335	-	522	3 717
08. Tayan Hilir	756	-	522	2 077
09. Balai	1 044	-	381	2 667
10. Tayan Hulu	367	-	386	1 437
11. Kembayan	858	-	431	2 010
12. Beduai	379	-	351	1 357
13. Noyan	150	-	170	1 864
14. Sekayam	615	-	470	1 472
15. Entikong	259	-	120	1 802
<b>Tahun/Year 2019</b>	<b>10 978</b>	<b>6</b>	<b>6 467</b>	<b>33 701</b>
<b>2018</b>	<b>12 239</b>	<b>3</b>	<b>6 679</b>	<b>33 587</b>
<b>2017</b>	<b>11 461</b>	<b>4</b>	<b>6 495</b>	<b>32 919</b>

Sumber : Dinas Perkebunan dan Peternakan Kabupaten Sanggau /  
Source : Regional Office of Estate and Livestock of Sanggau Regency

**Tabel**  
**Table** 5.4.2**Populasi Unggas Dirinci Menurut Jenis Unggas dan Kecamatan (Ekor), 2019**  
**Poultry Population by Type of Poultry and Subdistrict, 2019**

Kecamatan/ Subdistrict	Ayam / Chicken		Itik / Duck
	Ras Pedaging/ Broiler	Buras/ Native Chicken	
(1)	(2)	(3)	(4)
01. Toba	27 365	17 347	345
02. Meliau	123 245	37 910	690
03. Kapuas	728 655	58 510	1 470
04. Mukok	61 545	8 800	590
05. Jangkang	43 452	13 026	1 397
06. Bonti	40 238	18 247	2 118
07. Parindu	84 765	22 397	919
08. Tayan Hilir	64 262	32 847	730
09. Balai	75 492	33 232	695
10. Tayan Hulu	87 642	47 430	3 207
11. Kembayan	121 642	25 234	512
12. Beduai	40 252	5 244	510
13. Noyan	17 152	4 057	1 521
14. Sekayam	43 852	12 320	2 310
15. Entikong	21 442	6 290	527
<b>Tahun/Year 2019</b>	<b>1 581 001</b>	<b>342 891</b>	<b>17 541</b>
<b>2018</b>	<b>1 580 559</b>	<b>342 750</b>	<b>17 426</b>
<b>2017</b>	<b>1 580 354</b>	<b>341 067</b>	<b>17 066</b>

Catatan/ Note :

\*) Populasi ayam pedaging dihitung dari jumlah ayam pedaging yang hidup selama tahun bersangkutan (termasuk ayam pedaging yang telah dipotong)/

The broiler population is calculated from the number of broilers that lived during the year (including broilers that have been cut)

Sumber : Dinas Perkebunan dan Peternakan Kabupaten Sanggau /

Source Regional Office of Estate and Livestock of Sanggau Regency

**Tabel** 5.4.3 **Jumlah Pemasukan Ternak dan Unggas di Kabupaten Sanggau (Ekor), 2019**  
**Table** 5.4.3 **Number of Imported Livestock and Poultry in Sanggau Regency, 2019**

Bulan / Month	Sapi/ Cow	Kambing/ Goat	Babi/ Pig	Unggas* / Poultry
(1)	(2)	(3)	(4)	(5)
Januari / January	-	-	-	81 000*)
Februari / February	-	-	-	102 000*)
Maret / March	-	-	335	108 000*)
April / April	-	-	330	55 550**)
Mei / May	-	-	-	69 000*)
Juni / June	5	-	-	34 000*)
Juli / July	45	35	200	42 550**)
Agustus / August	335	155	-	83 000*)
September / September	15	-	-	92 000*)
Oktober / October	135	-	-	77 000*)
Nopember / November	20	-	-	67 030**)
Desember / December	25	-	-	73 025*)
<b>Tahun/Year 2019</b>	<b>580</b>	<b>190</b>	<b>865</b>	<b>884 155</b>
<b>2018</b>	<b>608</b>	<b>182</b>	<b>1 829</b>	<b>1 187 120</b>
<b>2017</b>	<b>710</b>	<b>102</b>	<b>2 788</b>	<b>1 288 600</b>

Catatan/ Note :

\*) : Pemasukan ayam Broiler DOC

\*\*\*) : Pemasukan ayam Broiler DOC dan Bibit Itik

Sumber : Dinas Perkebunan dan Peternakan Kabupaten Sanggau /

Source : Regional Office of Estate and Livestock of Sanggau Regency

**Tabel**  
**Table 5.4.4****Jumlah Pemotongan Ternak Tercatat di Kabupaten  
Sanggau Menurut Bulan (Ekor), 2019**  
**Number of Slaughtered Livestock in Sanggau Regency by  
Month, 2019**

Bulan / Month	Sapi/ Cow	Kambing/ Goat	Babi/ Pig	Unggas* / Poultry
(1)	(2)	(3)	(4)	(5)
Januari / January	185	45	1 985	104 401
Februari / February	165	88	2 140	112 440
Maret / March	176	100	2 152	112 521
April / April	193	115	2 215	112 689
Mei / May	216	133	2 234	112 744
Juni / June	253	173	2 208	112 977
Juli / July	219	157	2 188	112 753
Agustus / August	447	262	2 174	112 972
September / September	200	127	2 181	112 868
Oktober / October	206	132	2 187	112 911
Nopember / November	189	114	2 210	112 917
Desember / December	179	96	2 240	113 040
<b>Tahun/Year 2019</b>	<b>2 628</b>	<b>1 542</b>	<b>26 114</b>	<b>1 345 233</b>
<b>2018</b>	<b>2 997</b>	<b>1 638</b>	<b>20 699</b>	<b>1 467 135</b>
<b>2017</b>	<b>3 087</b>	<b>1 770</b>	<b>17 926</b>	<b>1 557 257</b>

Sumber : Dinas Perkebunan dan Peternakan Kabupaten Sanggau /

Source : Regional Office of Estate and Livestock of Sanggau Regency

**Tabel 5.4.5** Jumlah Pemotongan Ternak Tercatat Dirinci Menurut Kecamatan di Kabupaten Sanggau (Ekor), 2019  
**Number of Slaughtered Livestock By Subdistrict in Sanggau Regency, 2019**

Kecamatan/ Subdistrict	Sapi/ Cow	Kerbau/ Buffalo	Kambing/ Goat	Babi/ Pig
(1)	(2)	(3)	(4)	(5)
01. Toba	10	-	42	1 202
02. Meliau	121	-	101	2 080
03. Kapuas	1 267	-	232	2 145
04. Mukok	172	-	97	461
05. Jangkang	6	-	47	545
06. Bonti	62	-	73	550
07. Parindu	90	-	85	2 174
08. Tayan Hilir	127	-	124	254
09. Balai	78	-	88	4 251
10. Tayan Hulu	248	-	178	6 233
11. Kembayan	156	-	112	2 594
12. Beduai	65	-	8	458
13. Noyan	57	-	102	1 001
14. Sekayam	108	-	158	1 771
15. Entikong	61	-	95	395
<b>Tahun/Year 2019</b>	<b>2 628</b>	<b>-</b>	<b>1 542</b>	<b>26 114</b>
<b>2018</b>	<b>2 997</b>	<b>-</b>	<b>1 638</b>	<b>20 699</b>
<b>2017</b>	<b>3 087</b>	<b>-</b>	<b>1 770</b>	<b>17 926</b>

Lanjutan Tabel/*Continued Table 5.4.5*

Kecamatan/ Subdistrict	Ayam / Chicken		Itik / Duck
	Ras Pedaging/ Broiler	Buras/ Native Chicken	
(1)	(6)	(7)	(8)
01. T o b a	9 929	1 368	-
02. M e l i a u	120 222	22 981	359
03. K a p u a s	508 067	68 002	1 495
04. M u k o k	23 602	7 769	311
05. J a n g k a n g	44 031	2 508	93
06. B o n t i	28 552	1 689	691
07. P a r i n d u	77 377	9 022	900
08. T a y a n H i l i r	56 685	6 072	567
09. B a l a i	43 600	4 033	398
10. T a y a n H u l u	58 317	2 780	376
11. K e m b a y a n	107 428	4 545	318
12. B e d u a i	32 899	815	24
13. N o y a n	17 097	3 137	179
14. S e k a y a m	37 228	9 517	2 651
15. E n t i k o n g	22 339	1 295	-
<b>Tahun/Year 2019</b>	<b>1 187 373</b>	<b>145 533</b>	<b>8 362</b>
<b>2018</b>	<b>1 311 088</b>	<b>147 838</b>	<b>8 209</b>
<b>2017</b>	<b>1 388 534</b>	<b>160 963</b>	<b>7 759</b>

Sumber : Dinas Perkebunan dan Peternakan Kabupaten Sanggau /  
Source Regional Office of Estate and Livestock of Sanggau Regency



## 5.5 PERIKANAN FISHERY

**Tabel** 5.5.1 **Produksi dan Nilai Ikan Perairan Umum dan Ikan Budidaya di Kabupaten Sanggau, 2018-2019**  
**Table** 5.5.1 **Production and Value of Fishery Public Water and Cultivation Fish in Sanggau Regency, 2018-2019**

Jenis Ikan/ Type of Fish	2018		2019	
	Produksi/ Production (Ton)	Nilai/ Value (ribu rupiah)	Produksi/ Production (Ton)	Nilai/ Value (ribu rupiah)
(1)	(2)	(3)	(4)	(5)
<b>I. IKAN PERAIRAN UMUM / Fishery Public Water</b>				
01. Patin	108,10	3 783 500	168,00	5 894 000
02. Gurami	108,90	3 811 500	43,00	1 494 500
03. L a i s	140,20	5 608 000	197,00	6 898 500
04. Toman	116,70	4 084 500	108,00	3 762 500
05. Belida	96,40	3 374 000	93,00	3 255 000
06. Udang Galah	59,60	2 980 000	30,00	1 824 000
07. Baong	94,30	3 300 500	184,00	6 440 000
08. Betutu	-	-	-	-
09. Tawes/Tengadak	129,80	3 894 000	195,00	6 835 500
10. Ikan Lainnya	291,10	8 733 000	-	-
11. Udang Lainnya	-	-	-	-
12. Tambakan	-	-	-	-
13. Gabus	137,70	4 819 500	167,00	5 852 000
14. Tapah	229,90	8 046 500	-	-
15. Jelawat	-	-	150,00	5 232 500
<b>Subtotal I</b>	<b>1 512,70</b>	<b>52 435 000</b>	<b>1 335,00</b>	<b>47 488 500</b>
<b>II. IKAN BUDIDAYA / Cultivation Fish</b>				
01. M a s	1 395,70	83 742 180	1 488,00	59 520 000
02. N i l a	2 389,91	119 495 600	2 798,00	111 904 400
03. Lele Dumbo	2 272,13	68 163 900	2 239,00	78 367 450
04. Bawal	160,65	7 229 385	103,00	3 605 000
05. Lainnya	1 486,18	96 126 515	-	-
06. Gurami	3,02	226 200	33,00	1 980 000
<b>Subtotal II</b>	<b>7 707,60</b>	<b>374 983 780</b>	<b>6 661,00</b>	<b>255 376 850</b>
<b>Jumlah / Total I + II</b>	<b>9 220,30</b>	<b>427 418 780</b>	<b>7 996,00</b>	<b>302 865 350</b>

Sumber : Dinas Ketahanan Pangan, Tanaman Pangan, Hortikultura, dan Perikanan Kab. Sanggau /  
Source : Regional Office of Food Security, Food Crops, Horticulture, and Fisheries of Sanggau Regency

**Tabel**  
**Table** 5.5.2

**Banyaknya Jenis Alat Penangkapan Ikan dan Produksi yang Dihasilkannya di Kabupaten Sanggau, 2018-2019**  
**Number of Fishing Gear and Production by Type of Gear in Sanggau Regency, 2018-2019**

Jenis Alat Penangkapan/ Type of Fishing Gear	2018		2019	
	Jumlah Alat/ Number of Gears	Produksi/ Production (Ton)	Jumlah Alat/ Number of Gears	Produksi/ Production (Ton)
(1)	(2)	(3)	(4)	(5)
01. Jrg. Insang Hanyut	6 683	103,00	150	93,00
02. Jrg. Insang Tetap	6 254	197,00	310	205,00
03. R a w a i	5 885	275,00	55	217,00
04. P a n c i n g	1 315	374,00	250	379,00
05. Jermal	42	456,00	22	335,00
06. Lain-lain	301	92,00	115	106,00
<b>Jumlah / Total</b>	<b>20 480</b>	<b>1 497</b>	<b>902</b>	<b>1 335</b>

Sumber : Dinas Ketahanan Pangan, Tanaman Pangan, Hortikultura, dan Perikanan Kab. Sanggau /  
Source : Regional Office of Food Security, Food Crops, Horticulture, and Fisheries of Sanggau Regency

**Tabel 5.5.3** **Banyaknya Trip Penangkapan Ikan Perairan Umum Menurut Jenis Alat Penangkapan di Kabupaten Sanggau, 2016-2019**  
**Number of Fishing Gear Trip Public Water in Sanggau Regency by Type of Fishing Gear, 2016-2019**

Jenis Alat Penangkapan/ Type of Fishing Gear	Tahun / Year			
	2016	2017	2018	2019
(1)	(2)	(3)	(4)	(5)
01. Jrg. Insang Hanyut	-	166	174	274
02. Jrg. Insang Tetap	427	231	242	548
03. R a w a i	-	258	255	274
04. P a n c i n g	510	323	336	547
05. Jermal	117	129	183	254
06. Lain-lain	271	302	309	539
<b>Jumlah / Total</b>	<b>1 325</b>	<b>1 409</b>	<b>1 499</b>	<b>2 436</b>

Sumber : Dinas Ketahanan Pangan, Tanaman Pangan, Hortikultura, dan Perikanan Kab. Sanggau /  
 Source : Regional Office of Food Security, Food Crops, Horticulture, and Fisheries of Sanggau Regency

## 5.6 KEHUTANAN FORESTRY

**Tabel** 5.6.1 **Desa Dalam Kawasan Hutan di Kabupaten Sanggau**  
**Table** 5.6.1 **Villages in Sanggau Regency Forest Area**

Kecamatan/ Subdistrict	Nama Desa	Nama Kawasan
(1)	(2)	(3)
Entikong	Pala Pasang	HL G. PERINSSEN - SINJANG
	Suruh Tembawang	HP. G. PONGO
	Nekan	HPT. S. Beduai - S. DANGIN
Sekayam	Engkahan	HL G. RUAN
	Bunggang	HL G. NAHI
	Raut Muara	HP. S. Beduai - S. DANGIN
Noyan	Sei Dangin	HP. S. SEKAYAM - MENGKIYANG
	Idas	HP. S. SEKAYAM - MENGKIYANG
Beduai	Mawang Muda	HP. S. Beduai - S. DANGIN
Kembayan	Mobui	HP. S. SEKAYAM - MENGKIYANG
	Sejuah	HP. S. SEKAYAM - MENGKIYANG
Tayan Hulu	-	-
Balai	Cowet	HP. S. TAYAN
	Bulu Bala	HP. S. TAYAN
	Semoncol	HP. S. SENGAH - S. AMBAWANG
	Tae	HP. S. SENGAH - S. AMBAWANG
Tayan Hilir	Melugai	HP. S. TAYAN
Parindu	Dosan	HP. S. SEKAYAM - MENGKIYANG
Bonti	Jamu	HL. G. BUDUK - BESI
	Bantai	HP. S. SEKAYAM - MENGKIYANG
	Majel	HP. S. SEKAYAM - MENGKIYANG
	Bahta	HP. S. SEKAYAM - MENGKIYANG
	Tunggul Boyok	HP. S. SEKAYAM - MENGKIYANG
	Sami	HP. S. SEKAYAM - MENGKIYANG
	Empodis	HP. S. SEKAYAM - MENGKIYANG

**Lanjutan Tabel/Continued Table 5.6.1**

Kecamatan/ Subdistrict	Nama Desa	Nama Kawasan
(1)	(2)	(3)
Jangkang	Ketori	HP. S. SEKAYAM - MENGGIYANG
	Pisang	HP. S. SEKAYAM - MENGGIYANG
	Tanggung	HP. S. SEKAYAM - MENGGIYANG
	Semirau	HP. S. SEKAYAM - MENGGIYANG
	Empiyang	HP. S. SEKAYAM - MENGGIYANG
	Jangkang	HP. S. SEKAYAM - MENGGIYANG
	Semombat	HP. S. SEKAYAM - MENGGIYANG
	Sape	HP. S. SEKAYAM - MENGGIYANG
	Terati	HP. S. SEKAYAM - MENGGIYANG
	Mukok	Engkode
Kapuas	Kambong	HP. S. SEKAYAM - MENGGIYANG
	Mengkiang	HP. S. SEKAYAM - MENGGIYANG
	Entakai	HP. S. SEKAYAM - MENGGIYANG

Sumber : Dinas Lingkungan Hidup Kabupaten Sanggau/  
 Source Regional Office of Environment of Sanggau Regency

# INDUSTRI, PERTAMBANGAN, DAN ENERGI

## INDUSTRY, MINING, AND ENERGY

# 6

Jumlah Konsumsi Energi Listrik dan Air di Kabupaten Sanggau. 2019  
THE AMOUNT of electricity energy and water consumption in



Jumlah Pelanggan Listrik  
NUMBER OF ELECTRICITY CUSTOMER

**89 285** Rumah Tangga/Bisnis/Lainnya  
HOUSEHOLD/BUSINESS/OTHERS



Distribusi Listrik  
DISTRIBUTION OF ELECTRICITY



**153 905 897 KWH**  
Listrik Terjual  
electricity sold

**791 087 KWH**  
Dipakai Sendiri  
own used

**1 925 927 KWH**  
Susut/Hilang  
Shrinkage/lost



**PENJELASAN TEKNIS**

1. Pengumpulan data industri besar dan sedang dilakukan melalui Survei Industri Besar dan Sedang yang dilaksanakan setiap tahun secara lengkap (sensus) sejak tahun 1975. Survei Industri Besar dan Sedang mencakup semua perusahaan industri yang mempunyai tenaga kerja 20 orang atau lebih dengan menggunakan kuesioner II A.
2. Klasifikasi industri yang digunakan dalam survei ini berdasar kepada Klasifikasi Baku Lapangan Usaha Indonesia (KBLI). KBLI adalah klasifikasi lapangan usaha yang berdasar kepada International Standard Industrial Classification of All Economic Activities (ISIC) revisi 4 yang telah disesuaikan dengan kondisi Indonesia.
3. Industri manufaktur adalah suatu kegiatan ekonomi yang melakukan kegiatan mengubah suatu barang dasar secara mekanis, kimia, atau dengan tangan sehingga menjadi barang jadi/setengah jadi, dan atau barang yang kurang nilainya menjadi barang yang lebih tinggi nilainya, dan sifatnya lebih dekat kepada pemakai akhir. Termasuk dalam kegiatan ini adalah jasa industri dan pekerjaan perakitan.
4. Jasa industri adalah kegiatan

**TECHNICAL NOTES**

1. *Data collection of large and medium scale manufacturing is conducted through The Large and Medium Manufacturing Establishment Survey that has been done annually for all industries (census) since 1975. Large and Medium Manufacturing Establishment Survey covers all manufactures/industries with 20 workers or more by questionnaire II A.*
2. *The industrial classification adopted in this survey refers to the Klasifikasi Baku Lapangan Usaha Indonesia (KBLI). KBLI is classification of economic activities based on the International Standard Industrial Classification of All Economic Activities (ISIC rev 4) that has been modified according to the local condition in Indonesia.*
3. *Manufacturing industry is defined as an economic activity processing basic goods mechanically, chemicals or manually into final or intermediate goods. It is also defined as processing of lower value goods into higher value goods as final or intermediate products. The activities also include services for manufacturing and assembling.*
4. *Services for manufacturing is*



industri yang melayani keperluan pihak lain. Pada kegiatan ini bahan baku disediakan oleh pihak lain sedangkan pihak pengolah hanya melakukan pengolahannya dengan mendapat imbalan sebagai balas jasa (upah maklon).

*defined as a manufacturing activity which serving other manufacturing establishments. In this case, raw materials are supplied by others while the workers are paid as a compensation for processing raw materials.*

5. Perusahaan atau usaha industri adalah suatu unit (kesatuan) usaha yang melakukan kegiatan ekonomi, bertujuan menghasilkan barang atau jasa, terletak pada suatu bangunan atau lokasi tertentu, dan mempunyai catatan administrasi tersendiri mengenai produksi dan struktur biaya serta ada seorang atau lebih yang bertanggung jawab atas usaha tersebut.

5. *A manufacturing establishment is defined as a production unit engaged in economic activity, producing goods or services, located in a building or in a certain location, keeping a business record concerning the production and cost structure, and having a person or more that are responsible to those activities.*

6. Industri manufaktur dikelompokkan ke dalam 4 golongan berdasarkan banyaknya pekerja, yaitu: industri besar (100 orang pekerja atau lebih), industri sedang/menengah (20–99 orang pekerja), industri kecil (5–19 orang pekerja), dan industri mikro (1–4 orang pekerja).

6. *Manufacturing industries are categorized into four groups, based on the number of employees: large scale manufacturing (100 employees or more), medium scale manufacturing (20–99 employees), small scale manufacturing (5–19 employees), and micro industry (1–4 employees).*

7. Pelanggan adalah individu atau kelompok, baik rumah tangga, perusahaan atau institusi non profit yang membeli air bersih dari perusahaan air bersih.

7. *Customers are individuals or groups, whether household, company or non-profit institutions that buy water supply from water supply establishment.*

8. Air disalurkan adalah volume air bersih dari perusahaan air bersih

8. *Distributed water is the volume of water supply from water supply establishment.*

**ULASAN****DESCRIPTION****6.1 Listrik**

Produksi listrik tiap tahunnya terus mengalami peningkatan sejalan dengan meningkatnya konsumsi dan permintaan. Energi listrik merupakan salah satu kebutuhan rumah tangga maupun industri, baik untuk penerangan maupun sebagai penunjang berbagai peralatan elektronik dan mesin-mesin.

Menurut data PT. PLN (Persero) wilayah V ranting Sanggau pada tahun 2019, banyaknya listrik yang terjual adalah sebesar 153.905.897 kWh dengan jumlah daya terpasang sebesar 42.467 kW. Adapun jumlah pelanggan untuk tahun 2019 sebanyak 89.285 pelanggan, naik 6,38 persen dibandingkan tahun 2018.

**6.2 Air Bersih**

Air bersih merupakan salah satu kebutuhan pokok bagi penduduk baik untuk memasak, minum, maupun mencuci atau mandi. Bagi daerah Kabupaten Sanggau, khususnya di pedalaman, penggunaan air bersih masih secara tradisional bersumber dari sungai/danau dan air hujan. Atau di sebagian kecamatan air bersih dikelola sebagai komoditas industri oleh PDAM.

Total air bersih/ air minum yang disalurkan pada tahun 2019 mencapai 4,79 juta m<sup>3</sup> dengan 13.204 pelanggan. Sebagian besar konsumen PDAM di Kabupaten Sanggau tahun 2019 adalah rumah tangga dengan jumlah

**6.1 Electricity**

*Production of electric power these days increased in line with consumption and demand improvement. Electricity energy represent one of requirement household and industrial, not only for lighting, but also supporting of various machine and electronic equipment.*

*According to the State Electricity Company District V of Sanggau Regency in 2019, the total number of electricity sold was 153.905.897 kWh and installed electricity power was 42.467 kW. The number of electricity consumers in 2019 was 89.285 consumers, increased by 6,38 percent than previous year.*

**6.2 Water Supply**

*A healthy clean water is one of the mainly people needs that used for cooking, drinking, washing, and etc. In Sanggau Regency, especially outlying district traditionally uses clean water from river/lake and rain-water. Then, most of the districts cultivate clean water as an industrial commodity by Water Supply Regional Establishment.*

*The total of clean/drinking water distributed in 2019 reached 4,79 million meter cubic with customers was 13.204. Most of consumers of the Water Supply Regional Establishment of Sanggau Regency in 2019 was household with the*

air minum yang terjual mencapai 2,76 juta m<sup>3</sup>. Sedangkan pemakaian terkecil air minum adalah Hotel/Objek Wisata yang mencapai 10,73 ribu m<sup>3</sup>.

### 6.3 Industri

Pada tahun 2019 di Kabupaten Sanggau terdapat 888 unit usaha industri kecil menengah, jumlah tersebut lebih banyak dibanding tahun 2018.

*number of drinking water sold reached 2,76 million meter cubic. While the smallest utility of drinking water was used by Hotel/Tourist Attraction, only 12,60 thousands meter cubic.*

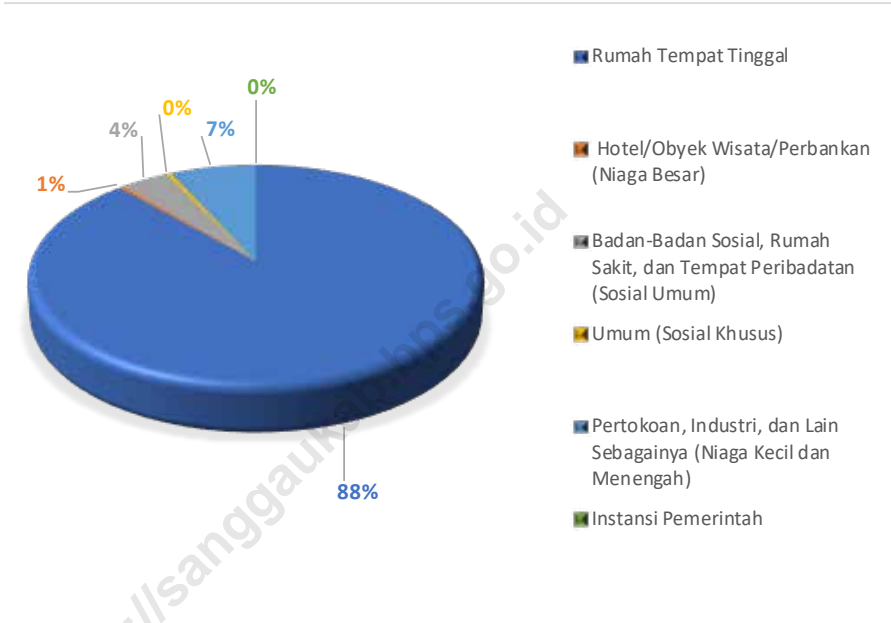
### *6.3 Manufacturing*

*In 2019, there are 888 units of small and medium industrial enterprises in Sanggau Regency, larger than 2018.*

<https://sanggaukab.bps.go.id>

**Gambar 6**  
**Figures**

**Persentase Banyaknya Air Minum Yang Terjual di Kabupaten Sanggau Menurut Kelompok Pelanggan, 2019**  
**Percentage of Water Sold in Sanggau Regency by Group of Customers, 2019**



Sumber : PDAM Kabupaten Sanggau/  
Source Local Water Supply Utility of Sanggau Regency

## 6.1 LISTRIK ELECTRICITY

**Tabel** 6.1.1 **Daya Terpasang, Produksi, dan Distribusi Listrik PT. PLN (Persero) pada Cabang/Ranting PLN Menurut Kecamatan di Kabupaten Sanggau, 2019**  
*Installed Electricity Power, Production, and Distribution of PT. PLN (Persero) at PLN Branch by Subdistrict in Sanggau Regency, 2019*

Kecamatan Subdistrict	Daya Terpasang Installed Electricity Power (KW)	Produksi Listrik Electricity Production (KWh)	Listrik Terjual Electricity Sold (KWh)	Dipakai Sendiri Own Used (KWh)	Susut/ Hilang Shrinkage/ Lost (KWh)
(1)	(2)	(3)	(4)	(5)	(6)
<b>Sanggau</b>	<b>34 607</b>	<b>157 309 881</b>	<b>114 685 410</b>	<b>755 798</b>	<b>1 327 579</b>
Toba	...	...	...	...	...
Meliau	...	...	...	...	...
Kapuas	...	...	...	...	...
Mukok	...	...	...	...	...
Bonti	...	...	...	...	...
Parindu	...	...	...	...	...
Tayan Hilir	...	...	...	...	...
Balai	...	...	...	...	...
Tayan Hulu	...	...	...	...	...
<b>Balai Karangan*</b>	<b>7 860</b>	<b>41 608 063</b>	<b>39 220 487</b>	<b>35 289</b>	<b>598 348</b>
Jangkang	...	...	...	...	...
Kembayan	...	...	...	...	...
Beduai	...	...	...	...	...
Sekayam	...	...	...	...	...
Noyan	...	...	...	...	...
Entikong	...	...	...	...	...
<b>Kabupaten Sanggau</b>	<b>42 467</b>	<b>198 917 944</b>	<b>153 905 897</b>	<b>791 087</b>	<b>1 925 927</b>

Catatan/Note : \*) Masih tergabung dengan Sekayam / Joined with Sekayam

Sumber : PT PLN Wilayah V Ranting Sanggau/

Source : State Electricity Company District V of Sanggau Regency

**Tabel**  
**Table** 6.1.2

**Jumlah Pelanggan Listrik Menurut Kecamatan di  
Kabupaten Sanggau, 2015–2019**  
**Number of Electricity Customers by Subdistrict in Sanggau  
Regency, 2015–2019**

Kecamatan Subdistrict	2015	2016	2017	2018	2019
(1)	(2)	(3)	(4)	(5)	(6)
<b>Sanggau</b>	<b>48 298</b>	<b>51 354</b>	<b>54 698</b>	<b>58 088</b>	<b>61 653</b>
Toba	...	...	...	...	...
Meliau	...	...	...	...	...
Kapuas	...	...	...	...	...
Mukok	...	...	...	...	...
Bonti	...	...	...	...	...
Parindu	...	...	...	...	...
Tayan Hilir	...	...	...	...	...
Balai	...	...	...	...	...
Tayan Hulu	...	...	...	...	...
<b>Balai Karangan*</b>	<b>20 609</b>	<b>22 246</b>	<b>23 774</b>	<b>25 842</b>	<b>27 632</b>
Jangkang	...	...	...	...	...
Kembayan	...	...	...	...	...
Beduai	...	...	...	...	...
Sekayam	...	...	...	...	...
Noyan	...	...	...	...	...
Entikong	...	...	...	...	...
<b>Kabupaten Sanggau</b>	<b>68 907</b>	<b>73 600</b>	<b>78 472</b>	<b>83 930</b>	<b>89 285</b>

Catatan/Note :\*) Masih tergabung dengan Sekayam / Joined with Sekayam

Sumber : PT PLN Wilayah V Ranting Sanggau/

Source : State Electricity Company District V of Sanggau Regency

**Tabel**  
**Table** 6.1.3**Pelanggan Listrik Menurut Golongan/ Kelompok Tarif di Kabupaten Sanggau, 2019**  
**Electricity Customers by Class/Group Fares of Sanggau Regency, 2019**

Bulan/ Month	Rumah Tangga/ Household	PIS	Badan Sosial/ Social Foundation	Bisnis/ Business
(1)	(2)	(3)	(4)	(5)
Januari / January	76 958	38	2 180	4 529
Februari / February	77 441	39	2 200	4 546
Maret / March	77 725	39	2 210	4 567
April / April	78 101	38	2 220	4 579
Mei / May	78 550	40	2 233	4 600
Juni / June	78 701	40	2 243	4 615
Juli / July	79 135	41	2 254	4 632
Agustus / August	79 494	42	2 271	4 645
September / September	80 205	42	2 283	4 662
Oktober / October	80 795	42	2 297	4 671
Nopember / November	81 246	42	2 323	4 683
Desember / December	81 646	43	2 345	4 688

Catatan/ Note :

PIS : Perusahaan/Industri dan Sejenisnya / Enterprise/Industry and the like

Lanjutan Tabel/*Continued Table* 6.1.3

Bulan/ <i>Month</i>	Pemerintah <sup>1</sup> / <i>Government</i>	Layanan Khusus/ <i>Special Services</i>	Jumlah/ <i>Total</i>
(1)	(6)	(7)	(8)
Januari / <i>January</i>	538	4	84 247
Februari / <i>February</i>	540	4	84 770
Maret / <i>March</i>	545	6	85 092
April / <i>April</i>	545	6	85 489
Mei / <i>May</i>	546	19	85 988
Juni / <i>June</i>	548	19	86 166
Juli / <i>July</i>	547	6	86 615
Agustus / <i>August</i>	550	6	87 008
September / <i>September</i>	551	6	87 749
Oktober / <i>October</i>	553	6	88 364
Nopember / <i>November</i>	556	6	88 856
Desember / <i>December</i>	557	6	89 285

Catatan/ *Note* :

<sup>1</sup> Termasuk Penerangan Jalan Umum / *including Public Street Lighting*

Sumber : PT PLN Wilayah V Ranting Sanggau /

*Source State Electricity Company District V of Sanggau Regency*



**Tabel**  
**Table 6.1.4****Pelanggan Listrik Menurut Golongan/Kelompok Tarif dan Kecamatan di Kabupaten Sanggau, 2019**  
**Number of Electricity Customers by Class/Group Fares and Subdistrict in Sanggau Regency, 2019**

Kecamatan/ Subdistrict	Rumah Tangga/ Household	Pemerintah/ Government + PJU	P I S	Badan Sosial/ Social Foundation	Bisnis/ Business
(1)	(2)	(3)	(4)	(5)	(6)
<b>Sanggau</b>	<b>56 187</b>	<b>407</b>	<b>30</b>	<b>1 582</b>	<b>3 441</b>
Toba	...	...	...	...	...
Meliau	...	...	...	...	...
Kapuas	...	...	...	...	...
Mukok	...	...	...	...	...
Bonti	...	...	...	...	...
Parindu	...	...	...	...	...
Tayan Hilir	...	...	...	...	...
Balai	...	...	...	...	...
Tayan Hulu	...	...	...	...	...
<b>Balai Karangan</b>	<b>25 459</b>	<b>150</b>	<b>13</b>	<b>763</b>	<b>1 247</b>
Jangkang	...	...	...	...	...
Kembayan	...	...	...	...	...
Beduai	...	...	...	...	...
Sekayam	...	...	...	...	...
Noyan	...	...	...	...	...
Entikong	...	...	...	...	...
<b>Jumlah / Total</b>	<b>81 646</b>	<b>557</b>	<b>43</b>	<b>2 345</b>	<b>4 688</b>

Catatan/ Note :

PJU : Penerangan Jalan Umum / *Public Street Lighting*PIS : Perusahaan/Industri dan Sejenisnya / *Enterprise/Industry and the like*

Sumber : PT PLN Wilayah V Ranting Sanggau /

Source : *State Electricity Company District V of Sanggau Regency*

**Tabel**  
**Table** 6.1.5**Nilai Penjualan Kumulatif Listrik Menurut Golongan/  
Kelompok Tarif di Kabupaten Sanggau (Rupiah), 2019**  
**Cummulative Value of Electricity Sales by Class/ Group Fares  
in Sanggau Regency (Rupiahs), 2019**

<b>Bulan/ Month</b>	<b>Rumah Tangga/ Household</b>	<b>P I S</b>	<b>Badan Sosial/ Social Foundation</b>	<b>Bisnis/ Business</b>
<b>(1)</b>	<b>(2)</b>	<b>(3)</b>	<b>(4)</b>	<b>(5)</b>
Januari / January	9 801 939 735	651 568 695	325 398 249	2 689 096 579
Februari / February	18 799 909 137	1 249 028 710	644 288 580	5 173 006 196
Maret / March	28 863 661 496	1 924 817 467	988 807 829	8 044 734 108
April / April	38 713 458 991	2 585 886 458	1 326 426 015	10 856 511 895
Mei / May	49 345 759 074	3 373 977 043	1 699 142 520	13 821 702 366
Juni / June	59 324 891 941	4 118 194 258	2 025 171 861	16 580 110 272
Juli / July	69 512 183 949	4 975 855 952	2 374 587 809	19 536 631 609
Agustus / August	79 870 479 659	5 746 047 416	2 746 874 300	22 525 409 447
September / September	89 994 108 201	6 765 500 353	3 124 771 788	25 528 837 516
Oktober / October	100 070 806 596	7 799 697 388	3 508 934 548	28 560 038 902
Nopember / November	110 268 096 806	8 715 490 987	3 906 381 128	31 642 493 106
Desember / December	121 028 380 155	9 637 398 459	4 305 253 223	34 787 416 922

Catatan/ Note:

PIS : Perusahaan/Industri dan Sejenisnya / Enterprise/Industry and the like

Lanjutan Tabel/Continued Table 6.1.5

Bulan/ Month	Pemerintah/ Government	Penerangan Jalan Umum/ Public Street Lighting	Jumlah/ Total
(1)	(6)	(7)	(8)
Januari / January	764 904 254	55 458 869	14 288 366 381
Februari / February	1 507 254 576	85 481 185	27 458 968 384
Maret / March	2 386 427 965	102 594 548	42 311 043 413
April / April	3 285 565 775	136 616 378	56 904 465 512
Mei / May	4 234 265 694	187 820 873	72 662 667 570
Juni / June	5 102 872 416	206 565 976	87 357 806 724
Juli / July	6 042 029 886	230 760 523	102 672 049 728
Agustus / August	6 966 854 249	244 135 594	118 099 800 665
September / September	7 884 437 369	258 456 979	133 556 112 206
Oktober / October	8 796 810 333	271 924 590	149 008 212 357
Nopember / November	9 745 372 217	292 461 637	164 570 295 881
Desember / December	10 700 317 610	466 583 388	180 925 349 757

Sumber : PT PLN Wilayah V Ranting Sanggau /

Source : State Electricity Company District V of Sanggau Regency

**Tabel**  
**Table 6.1.6****Nilai Penjualan Listrik Dirinci Menurut Golongan dan Kecamatan di Kabupaten Sanggau, 2019**  
**Value of Electricity Sales by Class/Group Fares and Subdistrict in Sanggau Regency, 2019**

Kecamatan/ Subdistrict	Rumah Tangga/ Household	Pemerintah/ Government + PJU	PIS	Badan Sosial/ Social Foundation	Bisnis/ Business
(1)	(2)	(3)	(4)	(5)	(6)
<b>Sanggau</b>	<b>87 943 341 407</b>	<b>7 569 117 328</b>	<b>9 425 771 385</b>	<b>3 357 319 393</b>	<b>26 888 878 550</b>
Toba	...	...	...	...	...
Meliau	...	...	...	...	...
Kapuas	...	...	...	...	...
Mukok	...	...	...	...	...
Bonti	...	...	...	...	...
Parindu	...	...	...	...	...
Tayan Hilir	...	...	...	...	...
Balai	...	...	...	...	...
Tayan Hulu	...	...	...	...	...
<b>Balai Karangan</b>	<b>33 085 038 748</b>	<b>3 131 200 282</b>	<b>211 627 074</b>	<b>947 933 830</b>	<b>7 898 538 372</b>
Jangkang	...	...	...	...	...
Kembayan	...	...	...	...	...
Beduai	...	...	...	...	...
Sekayam	...	...	...	...	...
Noyan	...	...	...	...	...
Entikong	...	...	...	...	...
<b>Jumlah / Total</b>	<b>121 028 380 155</b>	<b>10 700 317 610</b>	<b>9 637 398 459</b>	<b>4 305 253 223</b>	<b>34 787 416 922</b>

Catatan/ Note :

PJU : Penerangan Jalan Umum / *Public Street Lighting*PIS : Perusahaan/Industri dan Sejenisnya / *Enterprise/Industry and the like*

Sumber : PT PLN Wilayah V Ranting Sanggau /

Source *State Electricity Company District V of Sanggau Regency*

**Tabel**  
**Table** 6.1.7

**Persebaran Pembangkit Listrik Non PLN Berdasarkan Lokasi, Daya Terpasang, dan Jumlah Pelanggan di Kabupaten Sanggau, 2019**  
*Distribution of Non PLN Power Plants by Location, Capacity, and Customers in Sanggau Regency, 2019*

Jenis Pembangkit/ Power Generating	Daya Terpasang per Unit/ Installed Capacity per Unit	Jumlah/ Total	Lokasi/ Location (Dusun/Desa / Hamlet/Village)	Kecamatan/ Subdistrict	Pelanggan yang Dialiri/ Customers
(1)	(2)	(3)	(4)	(5)	(6)
PLTMH	25 KW	1	Sei Tapang/ Kedakas	Tayan Hulu	41
	25 KW	1	Dosan/ Bahta	Bonti	72
	40 KW	1	Tabau/ Bahta	Bonti	95
	25 KW	1	Entabang/ Pala Pasang	Entikong	65
	25 KW	1	Mangkau/ Pala Pasang	Entikong	58
	25 KW	1	Sungai Engkadok/ Pala Pasang	Entikong	55
	25 KW	1	Pala Pasang/ Pala Pasang	Entikong	77
	25 KW	1	Gunjema'/ Suruh Tembawang	Entikong	40
	25 KW	1	Senutul/ Suruh Tembawang	Entikong	148
	25 KW	1	Suruh Tembawang/ Suruh Tembawang	Entikong	150
	25 KW	1	Pool/ Suruh Tembawang	Entikong	73
	25 KW	1	Sekajang/ Suruh Tembawang	Entikong	75
	25 KW	1	Badat Lama/ Suruh Tembawang	Entikong	35
	25 KW	1	Telogah/ Idas	Noyan	150
	25 KW	1	Idas/ Idas	Noyan	160
	25 KW	1	Kumpai Merah/ Idas	Noyan	70
	25 KW	1	Koli/ Idas	Noyan	48
	25 KW	1	Periji/ Sei Dangin	Noyan	98
	25 KW	1	Sei Merah/ Semombat	Jangkang	110

Lanjutan Tabel/Continued Table 6.1.7

Jenis Pembangkit/ Power Generating	Daya Terpasang per Unit/ Installed Capacity per Unit	Jumlah/ Total	Lokasi/ Location (Dusun/Desa / Hamlet/Village)	Kecamatan/ Subdistrict	Pelanggan yang Dialiri/ Customers
(1)	(2)	(3)	(4)	(5)	(6)
PLTMH	22 KW	1	Semukau/ Ketori	Jangkang	69
	48 KW	1	Landau/ Melawi Makmur	Meliau	70
	48 KW	1	Nek Sawak/ Melawi Makmur	Meliau	109
	48 KW	1	Batu Laut/ Kuala Rosan	Meliau	160
	25 KW	1	RT Selampok/ Kuala Rosan	Meliau	142
	48 KW	1	Sebude/ Kuala Rosan	Meliau	235
	48 KW	1	Sei Kerumai/ Kuala Rosan	Meliau	95
	48 KW	1	Kerawang/ Sei Kembayau	Meliau	90
	48 KW	1	Kerotong/ Sei Kembayau	Meliau	77
	70 KW	1	Balai Imbung/ Sei Kembayau	Meliau	148
	48 KW	1	Kelampai Janang/ Pana	Kapuas	42
	48 KW	1	Gunung Tunggul/ Penyalimau Jaya	Kapuas	79
PLTS	48 KW	1	Segok Sebaioi/ Sebuduh	Kembayan	58
	50 KWp	terpusat	Ribau/ Pana	Kapuas	54
	50 WP	32	Dusun Kerosik, Desa Noyan	Noyan	32
	50 WP	60	Dusun Perungun, Desa Sei Dangin	Noyan	60
	50 WP	74	Dusun Bangko, Desa Empoto	Noyan	74

Lanjutan Tabel/Continued Table 6.1.7

Jenis Pembangkit/ Power Generating	Daya Terpasang per Unit/ Installed Capacity per Unit	Jumlah/ Total	Lokasi/ Location (Dusun/Desa / Hamlet/Village)	Kecamatan/ Subdistrict	Pelanggan yang Dialiri/ Customers
(1)	(2)	(3)	(4)	(5)	(6)
PLTMH	15 KWp	terpusat	Dusun Empiyang / Desa Empiyang	Jangkang	100 (rusak)
	5 KWp	terpusat	Dusun Rosak, Desa Pisang	Jangkang	32
	50 KWp	terpusat	Dusun Ribau, Desa Pana	Kapuas	54
	30 KWp	terpusat	Dusun Dasan, Desa Terati	Jangkang	104
	20 KWp	terpusat	Dusun Muara Tingan, Desa Balai Sebut	Jangkang	52
	15 KWp	terpusat	Dusun Emporas, Desa Balai Sebut	Jangkang	40
	15 KWp	terpusat	Dusun Biding, Desa Selampung	Jangkang	40
	20 KWp	terpusat	Dusun Enjaber, Desa Selampung	Jangkang	75
	20 KWp	terpusat	Dusun Rontang, Desa Selampung	Jangkang	45

Catatan/Note :

PLTMH : Pembangkit Listrik Tenaga Mikro Hidro/ *Micro Hydro Power Plant*

PLTS : Pembangkit Listrik Tenaga Surya/ *Solar Power Plant*

KW : Kilo Watt

WP : Watt-Peak

Sumber : Dinas Penanaman Modal dan Pelayanan Terpadu Satu Pintu Kabupaten Sanggau /  
Source : *Regional Office of Investment and One Door Integrated Service of Sanggau Regency*

## 6.2 AIR BERSIH WATERY

**Tabel 6.2.1** Jumlah Pelanggan dan Air yang Disalurkan Menurut Kecamatan di Kabupaten Sanggau, 2019  
*Number of Customers and Distributed Water by Subdistrict in Sanggau Regency, 2019*

Kecamatan Subdistrict	Pelanggan Number of Customers	Air Disalurkan Distributed Water (m <sup>3</sup> )	Nilai Air yang Terjual Value (Rp)
(1)	(2)	(3)	(4)
01. T o b a	-	-	-
02. M e l i a u	662	162 715	352 281 400
03. K a p u a s	6 082	2 644 587	6 885 034 000
04. M u k o k	417	120 047	232 188 850
05. J a n g k a n g	265	129 078	121 403 250
06. B o n t i	277	54 567	135 394 600
07. P a r i n d u	383	120 047	482 888 600
08. T a y a n H i l i r	462	109 911	245 696 200
09. B a l a i	291	80 140	197 989 850
10. T a y a n H u l u	425	128 946	334 616 400
11. K e m b a y a n	467	128 286	255 189 400
12. B e d u a i	129	32 871	50 340 850
13. N o y a n	-	-	-
14. S e k a y a m	2 361	777 009	2 130 905 600
15. E n t i k o n g	983	306 199	826 892 650
<b>Kabupaten Sanggau</b>	<b>13 204</b>	<b>4 794 403</b>	<b>12 250 821 650</b>



**Tabel 6.2.2** Banyaknya Air Minum yang Terjual di Kabupaten Sanggau Menurut Kelompok Pelanggan (m<sup>3</sup>), 2016-2019  
**Number of Water Sold in Sanggau Regency by Group of Customers (m<sup>3</sup>), 2016-2019**

Kelompok Pelanggan/ Customer Group	Tahun / Year			
	2016	2017	2018	2019
(1)	(2)	(3)	(4)	(5)
01. Rumah Tempat Tinggal	1 789 866	1 858 087	2 250 258	2 775 631
02. Hotel/Obyek Wisata/Perbankan (Niaga Besar)	10 504	10 950	10 728	12 601
03. Badan-Badan Sosial, Rumah Sakit, dan Tempat Peribadatan (Sosial Umum)	96 139	95 920	120 340	122 772
04. Umum (Sosial Khusus)	15 085	16 266	13 315	11 592
05. Pertokoan, Industri, dan Lain Sebagainya (Niaga Kecil dan Menengah)	200 180	196 612	205 967	219 454
06. Instansi Pemerintah	30 707	34 850	32 842	38 590
07. Lain-lain (pelabuhan, susut/ hilang)	-	-	-	-
<b>Jumlah / Total</b>	<b>2 142 481</b>	<b>2 212 685</b>	<b>2 633 450</b>	<b>3 180 640</b>

Sumber : PDAM Kabupaten Sanggau /  
 Source Local Water Supply Utility of Sanggau Regency

**Tabel**  
**Table** 6.2.3**Nilai Air Minum yang Terjual di Kabupaten Sanggau Menurut Kelompok Pelanggan (Ribu Rupiah), 2016-2019**  
**Value of Water Sold in Sanggau Regency by Group of Customers (Thousand Rupiahs), 2016-2019**

Kelompok Pelanggan/ Customer Group	Tahun / Year			
	2016	2017	2018	2019
(1)	(2)	(3)	(4)	(5)
01. Rumah Tempat Tinggal	5 218 728	5 575 150	7 040 408	8 845 297
02. Hotel/Obyek Wisata/Perbankan (Niaga Besar)	166 495	172 760	173 140	219 065
03. Badan-Badan Sosial, Rumah Sakit, dan Tempat Peribadatan (Sosial Umum)	155 725	154 637	196 670	197 768
04. Umum (Sosial Khusus)	11 835	12 361	10 766	9 001
05. Pertokoan, Industri, dan Lain Sebagainya (Niaga Kecil dan Menengah)	1 919 614	1 946 272	2 117 971	2 409 653
06. Instansi Pemerintah	424 232	493 640	478 802	570 038
07. Lain-lain (pelabuhan, susut/ hilang)	-	-	-	-
<b>Jumlah / Total</b>	<b>7 896 629</b>	<b>8 354 820</b>	<b>10 017 757</b>	<b>12 250 822</b>

Sumber : PDAM Kabupaten Sanggau /

Source Local Water Supply Utility of Sanggau Regency

**Tabel**  
**Table 6.2.4****Nilai Air Minum yang Terjual di Kabupaten Sanggau Menurut Kelompok Pelanggan (Ribu Rupiah), 2019**  
**Value of Water Sold by Group of Customers and Subdistrict in Sanggau Regency (Thousand Rupiahs), 2019**

<b>Kecamatan/ Subdistrict</b>	<b>Rumah Tangga/ Household</b>	<b>Umum/ Public</b>	<b>Badan Sosial/ Social Foundation</b>
<b>(1)</b>	<b>(2)</b>	<b>(3)</b>	<b>(4)</b>
01. T o b a	-	-	-
02. M e l i a u	289 009	2 211	3 378
03. K a p u a s	4 596 331	-	122 196
04. M u k o k	216 031	-	7 898
05. J a n g k a n g	106 181	552	1 159
06. B o n t i	126 961	-	2 876
07. P a r i n d u	315 571	-	1 767
08. T a y a n H i l i r	161 106	816	2 337
09. B a l a i	121 337	360	4 586
10. T a y a n H u l u	272 352	233	2 965
11. K e m b a y a n	218 799	3 200	1 505
12. B e d u a i	44 300	453	174
13. N o y a n	-	-	-
14. S e k a y a m	1 673 568	565	32 791
15. E n t i k o n g	703 753	610	14 136
<b>Jumlah / Total 2019</b>	<b>8 845 297</b>	<b>9 001</b>	<b>197 768</b>
<b>2018</b>	<b>7 040 407</b>	<b>10 767</b>	<b>196 668</b>
<b>2017</b>	<b>5 575 150</b>	<b>12 361</b>	<b>154 637</b>

Lanjutan Tabel/Continued Table 6.2.4

Kecamatan/ Subdistrict	Pemerintahan/ Government	Usaha/Industri (Kecil, Menengah, dan Besar)/ Industry	Jumlah/ Total
(1)	(5)	(6)	(7)
01. Toba	-	-	-
02. Meliau	1 848	55 835	352 281
03. Kapuas	472 560	1 693 948	6 885 034
04. Mukok	8 260	-	232 189
05. Jangkang	4 662	8 850	121 403
06. Bonti	5 558	-	135 395
07. Parindu	-	165 551	482 889
08. Tayan Hilir	6 076	75 362	245 696
09. Balai	12 355	59 352	197 990
10. Tayan Hulu	7 011	52 056	334 616
11. Kembayan	5 310	26 376	255 189
12. Beduai	2 464	2 950	50 341
13. Noyan	-	-	-
14. Sekayam	3 770	420 212	2 130 906
15. Entikong	40 166	68 228	826 893
<b>Jumlah / Total 2019</b>	<b>570 038</b>	<b>2 628 718</b>	<b>12 250 822</b>
<b>2018</b>	<b>478 802</b>	<b>2 291 113</b>	<b>10 017 757</b>
<b>2017</b>	<b>493 640</b>	<b>2 119 032</b>	<b>8 354 820</b>

Sumber : PDAM Kabupaten Sanggau /

Source : Local Water Supply Utility of Sanggau Regency

**Tabel 6.2.5** Banyaknya Air Minum yang Terjual Menurut Kelompok dan Kecamatan di Kabupaten Sanggau (m<sup>3</sup>), 2019  
**Number of Water Sold by Group of Customers and Subdistrict in Sanggau Regency (m<sup>3</sup>), 2019**

Kecamatan/ Subdistrict	Rumah Tangga/ Household	Umum/ Public	Badan Sosial/ Social Foundation
(1)	(2)	(3)	(4)
01. T o b a	-	-	-
02. M e l i a u	108 795	3 291	2 572
03. K a p u a s	1 410 982	-	74 272
04. M u k o k	70 875	-	4 802
05. J a n g k a n g	44 685	720	915
06. B o n t i	45 409	-	1 967
07. P a r i n d u	76 536	-	1 170
08. T a y a n H i l i r	65 425	916	1 819
09. B a l a i	43 157	560	3 265
10. T a y a n H u l u	92 332	282	1 923
11. K e m b a y a n	77 416	4 157	1 078
12. B e d u a i	13 348	322	131
13. N o y a n	-	-	-
14. S e k a y a m	502 087	699	20 231
15. E n t i k o n g	224 584	645	8 627
<b>Jumlah / Total 2019</b>	<b>2 775 631</b>	<b>11 592</b>	<b>122 772</b>
<b>2018</b>	<b>2 250 258</b>	<b>13 315</b>	<b>120 340</b>
<b>2017</b>	<b>1 858 087</b>	<b>16 266</b>	<b>95 920</b>

Lanjutan Tabel/Continued Table 6.2.5

Kecamatan/ Subdistrict	Pemerintahan/ Government	Usaha/Industri (Kecil, Menengah, dan Besar)/ Industry	Jumlah/ Total
(1)	(5)	(6)	(7)
01. Toba	-	-	-
02. Meliau	38	5 253	119 949
03. Kapuas	31 502	150 042	1 666 798
04. Mukok	678	-	76 355
05. Jangkang	540	900	47 760
06. Bonti	557	-	47 933
07. Parindu	-	15 408	93 114
08. Tayan Hilir	550	8 731	77 441
09. Balai	1 213	4 456	52 651
10. Tayan Hulu	434	4 622	99 593
11. Kembayan	358	1 974	84 983
12. Beduai	-	30	13 831
13. Noyan	-	-	-
14. Sekayam	278	35 906	559 201
15. Entikong	2 442	4 733	241 031
<b>Jumlah / Total 2019</b>	<b>38 590</b>	<b>232 055</b>	<b>3 180 640</b>
<b>2018</b>	<b>32 842</b>	<b>216 695</b>	<b>2 633 450</b>
<b>2017</b>	<b>34 850</b>	<b>207 562</b>	<b>2 212 685</b>

Sumber : PDAM Kabupaten Sanggau /

Source Local Water Supply Utility of Sanggau Regency

### 6.3 INDUSTRI INDUSTRY

**Tabel** 6.3.1 **Banyaknya Industri Dirinci Menurut Jenis dan Kecamatan di Kabupaten Sanggau, 2018-2019**  
**Table** 6.3.1 **Number of Industry by Type of Industry and Subdistrict in Sanggau Regency, 2018-2019**

Kecamatan/ Subdistrict	Jenis Industri							
	Besar		Menengah		Kecil Non Formal		Kecil Formal	
	2018	2019	2018	2019	2018	2019	2018	2019
(1)	(2)	(3)	(4)	(5)	(6)	(7)	(8)	(9)
01. T o b a	-	-	-	-	15	20	3	3
02. M e l i a u	-	-	-	-	26	27	12	13
03. K a p u a s	-	-	1	1	126	127	157	159
04. M u k o k	-	-	2	1	20	24	10	10
05. J a n g k a n g	-	-	-	-	12	12	2	2
06. B o n t i	-	-	1	1	8	9	15	15
07. P a r i n d u	-	-	-	-	27	29	28	29
08. T a y a n H i l i r	-	-	3	3	41	59	12	12
09. B a l a i	-	-	1	1	20	25	8	8
10. T a y a n H u l u	-	-	1	1	36	39	16	16
11. K e m b a y a n	-	-	-	-	26	33	17	17
12. B e d u a i	-	-	-	-	4	6	9	9
13. N o y a n	-	-	-	-	34	37	3	3
14. S e k a y a m	-	-	1	2	46	48	62	62
15. E n t i k o n g	-	-	-	-	7	7	17	18
<b>Jumlah / Total</b>	-	-	<b>10</b>	<b>10</b>	<b>448</b>	<b>502</b>	<b>371</b>	<b>376</b>

Catatan/Note :

Penghitungan pada tahun 2018 mengikuti Peraturan Menteri Perindustrian RI Nomor 64/M-IND/PER/7/2016 /  
Calculations in 2018 follow the Regulation of Indonesian Minister of Industry Number 64/M-IND/PER/7/2016

Sumber : Dinas Perindustrian, Perdagangan, Koperasi, dan UKM Kabupaten Sanggau /  
Source : Regional Office of Industry, Trade, Cooperative, and SME of Sanggau Regency

**Tabel**  
**Table** 6.3.2**Banyaknya Usaha dan Jumlah Tenaga Kerja pada Industri Kecil Non Formal Menurut Jenisnya di Kabupaten Sanggau, 2018-2019**  
**Number of Industry and Worker at Non Formal Small Industry in Sanggau Regency by Type, 2018-2019**

Kode KBLI 2009	Jenis Industri	Jumlah Unit Usaha		Tenaga Kerja	
		2018	2019	2018	2019
(1)	(2)	(3)	(4)	(5)	(6)
10	Industri Makanan	198	234	418	468
11	Industri Minuman	18	20	35	38
12	Industri Pengolahan Tembakau	-	-	-	-
13	Industri tekstil	10	9	60	55
14	Industri Pakaian Jadi	10	13	10	17
15	Industri Kulit, Barang dari Kulit dan Alas Kaki	-	1	-	8
16	Industri Kayu, Barang dari Kayu dan Gabus (Tidak Termasuk Furnitur) dan Barang Anyaman dari Bambu, Rotan dan Sejenisnya	90	100	279	292
17	Industri Kertas dan Barang dari Kertas	-	-	-	-
18	Industri Pencetakan dan Reproduksi Media Rekaman	1	2	2	7
19	Industri Produk dari Batu Bara dan Pengilangan Minyak Bumi	-	-	-	-
20	Industri Bahan Kimia dan Barang dari Bahan Kimia	2	1	5	3
21	Industri Farmasi, Produk Obat Kimia dan Obat Tradisional	2	2	5	5



Lanjutan Tabel/*Continued Table 6.3.2*

Kode KBLI 2009	Jenis Industri	Jumlah Unit Usaha		Tenaga Kerja	
		2018	2019	2018	2019
(1)	(2)	(3)	(4)	(5)	(6)
22	Industri Karet, Barang dari Karet dan Plastik	5	6	33	34
23	Industri Barang Galian Bukan Logam	27	28	91	85
24	Industri Logam Dasar	-	-	-	-
25	Industri Barang Logam, Bukan Mesin dan Peralatannya	37	38	100	103
26	Industri Komputer, Barang Elektronik dan Optik	-	-	-	-
27	Industri Peralatan Listrik	-	-	-	-
28	Industri Mesin dan Perlengkapan ytdl	-	-	-	-
29	Industri Kendaraan Bermotor, Trailer dan Semi Trailer	-	-	-	-
30	Industri Alat Angkutan Lainnya	-	-	-	-
31	Industri Furnitur	41	41	144	144
32	Industri Pengolahan Lainnya	7	7	41	49
33	Jasa Reparasi dan Pemasangan Mesin dan Peralatan	-	-	-	-
<b>Jumlah/Total</b>		<b>448</b>	<b>502</b>	<b>1 223</b>	<b>1 308</b>

Catatan/Note :

Penghitungan pada tahun 2018 mengikuti Peraturan Menteri Perindustrian RI Nomor 64/M-IND/PER/7/2016 /  
Calculations in 2018 follow the Regulation of Indonesian Minister of Industry Number 64/M-IND/PER/7/2016

Sumber : Dinas Perindustrian, Perdagangan, Koperasi, dan UKM Kabupaten Sanggau /

Source : Regional Office of Industry, Trade, Cooperative, and SME of Sanggau Regency

**Tabel**  
**Table** 6.3.3

**Banyaknya Usaha dan Jumlah Tenaga Kerja pada Industri Kecil Formal Menurut Jenisnya di Kabupaten Sanggau, 2018-2019**  
*Number of Industry and Worker at Formal Small Industry in Sanggau Regency by Type, 2018-2019*

Kode KBLI 2009	Jenis Industri	Jumlah Unit Usaha		Tenaga Kerja	
		2018	2019	2018	2019
(1)	(2)	(3)	(4)	(5)	(6)
10	Industri Makanan	27	36	84	125
11	Industri Minuman	54	54	188	188
12	Industri Pengolahan Tembakau	-	-	-	-
13	Industri tekstil	14	12	93	41
14	Industri Pakaian Jadi	46	44	109	105
15	Industri Kulit, Barang dari Kulit dan Alas Kaki	-	-	-	-
16	Industri Kayu, Barang dari Kayu dan Gabus (Tidak Termasuk Furnitur) dan Barang Anyaman dari Bambu, Rotan dan Sejenisnya	74	76	395	423
17	Industri Kertas dan Barang dari Kertas	-	-	-	-
18	Industri Pencetakan dan Reproduksi Media Rekaman	45	49	189	245
19	Industri Produk dari Batu Bara dan Pengilangan Minyak Bumi	-	-	-	-
20	Industri Bahan Kimia dan Barang dari Bahan Kimia	1	1	3	3
21	Industri Farmasi, Produk Obat Kimia dan Obat Tradisional	-	-	-	-

Lanjutan Tabel/Continued Table 6.3.3

Kode KBLI 2009	Jenis Industri	Jumlah Unit Usaha		Tenaga Kerja	
		2018	2019	2018	2019
(1)	(2)	(3)	(4)	(5)	(6)
22	Industri Karet, Barang dari Karet dan Plastik	6	6	22	22
23	Industri Barang Galian Bukan Logam	14	14	45	45
24	Industri Logam Dasar	-	-	-	-
25	Industri Barang Logam, Bukan Mesin dan Peralatannya	27	25	93	86
26	Industri Komputer, Barang Elektronik dan Optik	-	-	-	-
27	Industri Peralatan Listrik	1	1	5	5
28	Industri Mesin dan Perlengkapan ytdl	-	1	-	4
29	Industri Kendaraan Bermotor, Trailer dan Semi Trailer	-	-	-	-
30	Industri Alat Angkutan Lainnya	-	-	-	-
31	Industri Furnitur	28	26	122	94
32	Industri Pengolahan Lainnya	20	20	41	41
33	Jasa Reparasi dan Pemasangan Mesin dan Peralatan	14	11	27	28
<b>Jumlah/Total</b>		<b>371</b>	<b>376</b>	<b>1 416</b>	<b>1 455</b>

Catatan/Note :

Penghitungan pada tahun 2018 mengikuti Peraturan Menteri Perindustrian RI Nomor 64/M-IND/PER/7/2016 /  
Calculations in 2018 follow the Regulation of Indonesian Minister of Industry Number 64/M-IND/PER/7/2016

Sumber : Dinas Perindustrian, Perdagangan, Koperasi, dan UKM Kabupaten Sanggau /  
Source Regional Office of Industry, Trade, Cooperative, and SME of Sanggau Regency

**Tabel**  
**Table** 6.3.4**Banyaknya Usaha dan Jumlah Tenaga Kerja pada Industri Menengah Menurut Jenisnya di Kabupaten Sanggau, 2018-2019**  
*Number of Industry and Worker at Medium Industry in Sanggau Regency by Type, 2018-2019*

Kode KBLI 2009	Jenis Industri	Jumlah Unit Usaha		Tenaga Kerja	
		2018	2019	2018	2019
(1)	(2)	(3)	(4)	(5)	(6)
10	Industri Makanan	2	2	92	92
11	Industri Minuman	1	1	25	25
12	Industri Pengolahan Tembakau	-	-	-	-
13	Industri tekstil	-	-	-	-
14	Industri Pakaian Jadi	-	-	-	-
15	Industri Kulit, Barang dari Kulit dan Alas Kaki	-	-	-	-
16	Industri Kayu, Barang dari Kayu dan Gabus (Tidak Termasuk Furnitur) dan Barang Anyaman dari Bambu, Rotan dan Sejenisnya	3	3	82	82
17	Industri Kertas dan Barang dari Kertas	-	-	-	-
18	Industri Pencetakan dan Reproduksi Media Rekaman	3	3	63	63
19	Industri Produk dari Batu Bara dan Pengilangan Minyak Bumi	-	-	-	-
20	Industri Bahan Kimia dan Barang dari Bahan Kimia	1	1	200	200
21	Industri Farmasi, Produk Obat Kimia dan Obat Tradisional	-	-	-	-

Lanjutan Tabel/Continued Table 6.3.4

Kode KBLI 2009	Jenis Industri	Jumlah Unit Usaha		Tenaga Kerja	
		2018	2019	2018	2019
(1)	(2)	(3)	(4)	(5)	(6)
22	Industri Karet, Barang dari Karet dan Plastik	-	-	-	-
23	Industri Barang Galian Bukan Logam	-	-	-	-
24	Industri Logam Dasar	-	-	-	-
25	Industri Barang Logam, Bukan Mesin dan Peralatannya	-	-	-	-
26	Industri Komputer, Barang Elektronik dan Optik	-	-	-	-
27	Industri Peralatan Listrik	-	-	-	-
28	Industri Mesin dan Perlengkapan ytdl	-	-	-	-
29	Industri Kendaraan Bermotor, Trailer dan Semi Trailer	-	-	-	-
30	Industri Alat Angkutan Lainnya	-	-	-	-
31	Industri Furnitur	-	-	-	-
32	Industri Pengolahan Lainnya	-	-	-	-
33	Jasa Reparasi dan Pemasangan Mesin dan Peralatan	-	-	-	-
<b>Jumlah/Total</b>		<b>10</b>	<b>10</b>	<b>462</b>	<b>462</b>

Catatan/Note :

Penghitungan pada tahun 2018 mengikuti Peraturan Menteri Perindustrian RI Nomor 64/M-IND/PER/7/2016 /  
Calculations in 2018 follow the Regulation of Indonesian Minister of Industry Number 64/M-IND/PER/7/2016

Sumber : Dinas Perindustrian, Perdagangan, Koperasi, dan UKM Kabupaten Sanggau /  
Source Regional Office of Industry, Trade, Cooperative, and SME of Sanggau Regency

## 6.4 PERTAMBANGAN MINING

**Tabel 6.4.1** Daftar Nama Perusahaan yang Memiliki Izin Usaha Pertambangan (IUP) Menurut Kecamatan di Kabupaten Sanggau, 2019  
*Companies Who Has Mining License by Subdistrict in Sanggau Regency, 2019*

Bahan Galian/ Mineral	Perusahaan/ Company	IUP/ Mining License	Kecamatan/ Subdistrict
(1)	(2)	(3)	(4)
ANDESIT	CV BORNEO JAYA SENTOSA	OPERASI PRODUKSI	SEKAYAM
BARIT	PT. MAHAKAM MAINING DEVELOPMENT	EKSPLORASI	SEKAYAM
BATU GUNUNG QUARRY BESAR	CV ARTHA AGUNG BERSAMA (II)	OPERASI PRODUKSI	SEKAYAM
	CV ARTHA AGUNG BERSAMA (IV)	OPERASI PRODUKSI	NOYAN
BATUAN	CV HIBA ADITYA TAMBANG	OPERASI PRODUKSI	SEKAYAM
	PT. BOSOWA MINING	OPERASI PRODUKSI	BAUKSIT
	PT. MEGA CITRA UTAMA	OPERASI PRODUKSI	BAUKSIT
BAUKSIT	PT. ALU SENTOSA	OPERASI PRODUKSI	TOBA DAN MELIAU
	PT. ANEKA TAMBANG (Persero) Tbk (III)	OPERASI PRODUKSI	TAYAN HILIR, TOBA, DAN MELIAU
	PT BINTANG TAYAN MINERAL	OPERASI PRODUKSI	TAYAN HILIR
	PT. BINTANG MAJU ABADI (I)	OPERASI PRODUKSI	TAYAN HILIR, TAYAN HULU, DAN BALAI
	PT BUMI KHATULISTIWA BAUKSIT	OPERASI PRODUKSI	MELIAU
	PT BUMI PETRA SEJAHTERA	OPERASI PRODUKSI	TAYAN HILIR
	PT BUMIRAYA UTAMA INDUSTRIES LOGAM (I)	OPERASI PRODUKSI	TOBA
	PT BUMIRAYA UTAMA INDUSTRIES LOGAM (II)	EKSPLORASI	TAYAN HILIR
	PT CAHAYA KAPUASTAYAN	OPERASI PRODUKSI	TOBA
	PT CASANAMATRA KENCANA	OPERASI PRODUKSI	TAYAN HULU DAN BALAI
PT DANPAC RESOURCES	OPERASI PRODUKSI	TAYAN HILIR	
PT DINAMIKA SEJAHTERA MANDIRI	OPERASI PRODUKSI	TOBA	
PT ENERGI BARA LESTARI	OPERASI PRODUKSI	TAYAN HILIR DAN BALAI	
PT KALBAR BUMI PERKASA	OPERASI PRODUKSI	TAYAN HILIR DAN MELIAU	

Lanjutan Tabel/Continued Table 6.4.1

Bahan Galian/ Mineral	Perusahaan/ Company	IUP/ Mining License	Kecamatan/ Subdistrict	
(1)	(2)	(3)	(4)	
BAUKSIT	PT. KALMIN SENTOSA	OPERASI PRODUKSI	TOBA	
	PT. KAPUAS BARA MINERAL	OPERASI PRODUKSI	TAYAN HILIR DAN BALAI	
	PT KURNIA JAYA RAYA (I)	OPERASI PRODUKSI	TOBA, TAYAN HILIR, DAN MELIAU	
	PT KURNIA JAYA RAYA (II)	OPERASI PRODUKSI	TOBA DAN MELIAU	
	PT KURNIA JAYA RAYA (III)	OPERASI PRODUKSI	TOBA	
	PT KURNIA JAYA RAYA (IV)	EKSPLORASI	TOBA	
	PT MAHKOTA KARYA UTAMA	OPERASI PRODUKSI	TAYAN HILIR	
	PT MANDARA PRIMA NUSANTARA	OPERASI PRODUKSI	MELIAU	
	PT MEGA CITRA UTAMA	OPERASI PRODUKSI	MELIAU	
	PT PALOAN MAJU ABADI	OPERASI PRODUKSI	MELIAU	
	PT PERSADA BUANA GEMILANG	OPERASI PRODUKSI	MELIAU	
	PT PERSADA PRATAMA CEMERLANG	OPERASI PRODUKSI	MELIAU	
	PT QUALITY SUKSES SEJAHTERA	OPERASI PRODUKSI	TAYAN HILIR	
	PT QUATRA ALGIS MINING	OPERASI PRODUKSI	MELIAU	
PT VISITAMA	OPERASI PRODUKSI	MELIAU		
PT ANUGRAH MITRA GRAHA MINERAL	OPERASI PRODUKSI	KAPUAS		
BIJIH BESI	PT MEGA KARYA DWIPA	OPERASI PRODUKSI	BONTI	
EMAS	PT ADINACO SERASI	EKSPLORASI	ENTIKONG & SEKAYAM	
	PT BANGUN ASIA MANDIRI	OPERASI PRODUKSI	SEKAYAM	
	PT BINTANG BARITO JAYA	OPERASI PRODUKSI	SEKAYAM	
	PT FAJAR CEMERLANG INDOMULYA	OPERASI PRODUKSI	SEKAYAM & ENTIKONG	
	PT MEGA MALINDO	OPERASI PRODUKSI	ENTIKONG	
	PT MITRA DAYA KALIMANTAN	OPERASI PRODUKSI	JANGKANG & KETUNGAU HULU	

Lanjutan Tabel/*Continued Table 6.4.1*

Bahan Galian/ Mineral	Perusahaan/ Company	IUP/ Mining License	Kecamatan/ Subdistrict
(1)	(2)	(3)	(4)
EMAS	PT MITRA ENERGI PETRONUSA	OPERASI PRODUKSI	JANGKANG
	PT SATRIA PRATAMA MANDIRI (I)	OPERASI PRODUKSI	KAPUAS DAN MUKOK
	PT SEKAYAM INTILESTARI MINERAL	OPERASI PRODUKSI	SEKAYAM DAN NOYAN
	PT SEKO INTI LESTARI	OPERASI PRODUKSI	SEKAYAM
	PT SETIA MINERAL RESOURCES	OPERASI PRODUKSI	SEKAYAM DAN NOYAN
GRANIT	PT TRANS SULAWESI TENGGARA	OPERASI PRODUKSI	JANGKANG
	PT AKAR PONDASI RIZKY	OPERASI PRODUKSI	TAYAN HULU
	CV BANGUN CIPTA BORNEO	OPERASI PRODUKSI	SEKAYAM
	CV GUNUNG MAZMUR JAYA	OPERASI PRODUKSI	TAYAN HULU
	CV GUNUNG SEMAWOENG	OPERASI PRODUKSI	TAYAN HULU
	PT ILHAM RIZKI PERDANA	OPERASI PRODUKSI	SEKAYAM
	CV JAYA MAKMUR LESTARI	OPERASI PRODUKSI	TAYAN HILIR
	CV KARYA GEMILANG	EKSPLORASI	TAYAN HULU
	PT KARYA SUMBER ALAM PERKASA	OPERASI PRODUKSI	TAYAN HULU
	PT KARYA SUMBER ALAM PRATAMA	OPERASI PRODUKSI	TAYAN HILIR
	CV KIAT SUKSES ANDALAN PERKASA	EKSPLORASI	TAYAN HULU
	CV KUDA TERBANG PERKASA	OPERASI PRODUKSI	TAYAN HULU
	CV LINTAS BORNEO PERKASA	OPERASI PRODUKSI	SEKAYAM
	CV PUNCAK BORNEO	OPERASI PRODUKSI	TAYAN HULU
	CV TAMING SARI	OPERASI PRODUKSI	TAYAN HULU
CV YASA QUARINDO	OPERASI PRODUKSI	TAYAN HULU	



Lanjutan Tabel/*Continued Table 6.4.1*

Bahan Galian/ Mineral	Perusahaan/ Company	IUP/ Mining License	Kecamatan/ Subdistrict
(1)	(2)	(3)	(4)
PASIR	PT TRIARTHA PILAR HUTAMA (II)	EKSPLORASI	TAYAN HILIR
	CV ANUGERAH BUMI ALAM	EKSPLORASI	ENTIKONG
	CV ANUGRAH BUMI BORNEO	OPERASI PRODUKSI	BEDUAI
	SDR AR. IRHAM	EKSPLORASI	TAYAN HILIR
	PT BINTANG ALAM KHATULISTIWA	EKSPLORASI	TOBA
	PT BINTANG PASIR KALIMANTAN	EKSPLORASI	TOBA
	CV BORNEO JAYA SENTOSA (II)	OPERASI PRODUKSI	TAYAN HILIR
	CV BUKIT MINERAL	EKSPLORASI	TAYAN HILIR
	PT CATUR SUKSES INDONESIA (II)	EKSPLORASI	SUNGAI RAYA DAN TOBA
	SDR FEDRIK RANTI	EKSPLORASI	TOBA
	SDR FRANSISKA PEMILIANI	EKSPLORASI	TOBA
	SDR HENDRA	OPERASI PRODUKSI	KAPUAS
	CV HIJAU LESTARI (I)	OPERASI PRODUKSI	TAYAN HILIR
	CV HIJAU LESTARI (II)	EKSPLORASI	MELIAU
	PT HULU SUNGAI JAMBU (II)	EKSPLORASI	TOBA DAN SUNGAI RAYA
	CV IQBAL AGUNG MANDIRI	OPERASI PRODUKSI	TAYAN HILIR
	CV JAYA MANGGALA	EKSPLORASI	TOBA
	SDR JHONNIE	OPERASI PRODUKSI	TAYAN HILIR DAN TOBA
	CV LEANDRA INTAN NUSANTARA	EKSPLORASI	TOBA
	SDR LEO SETIAWAN NUR	EKSPLORASI	TOBA
	SDR LIE KIM MAW	OPERASI PRODUKSI	KAPUAS
	CV MAJU JAYA MAKMUR	OPERASI PRODUKSI	TOBA
	CV MUARA MITRA SEJATI	OPERASI PRODUKSI	TAYAN HILIR

Lanjutan Tabel/*Continued Table 6.4.1*

Bahan Galian/ Mineral	Perusahaan/ Company	IUP/ Mining License	Kecamatan/ Subdistrict
(1)	(2)	(3)	(4)
PASIR	CV MULTI REJEKI MINERAL (I)	EKSPLORASI	SEKAYAM
	PT PASIR ALAM KALIMANTAN (II)	OPERASI PRODUKSI	TOBA
	PT PERSADA ALAM BORNEO	OPERASI PRODUKSI	TAYAN HILIR DAN TOBA
	PT SAHABAT UTAMA MANDIRI JAYA	OPERASI PRODUKSI	ENTIKONG
	CV SEGORO WEDI	EKSPLORASI	TAYAN HULU
	PT SINAR REZEKI MINERAL (I)	OPERASI PRODUKSI	TAYAN HILIR
	SDR SOLIHIN	EKSPLORASI	TAYAN HILIR
	CV TANJUNGPURA BRANA SAKTI (II)	EKSPLORASI	KETUNGAU HULU
	CV TRISULA NUSA MINERAL (II)	EKSPLORASI	BALAI DAN TAYAN HILIR
	CV SARANA MINERAL	EKSPLORASI	MELIAU
	CV TAYAN KAPUAS MINERAL	EKSPLORASI	TAYAN HILIR MELIAU
	CV CAKRAWALA BANGUN PERKASA	EKSPLORASI	TAYAN HILIR DAN SUNGAI RAYA
CV BRAVO BUANA (II)	OPERASI PRODUKSI	TAYAN HILIR, TOBA DAN SUNGAI RAYA	
SIRTU	CV ARTHA AGUNG BERSAMA (III)	OPERASI PRODUKSI	SEKAYAM
TANAH	CV CIPTA KARYA MAKMUR	OPERASI PRODUKSI	TAYAN HILIR
	PT SERAWAI JAYA MAKMUR (I)	OPERASI PRODUKSI	TAYAN HILIR
	SDR ANDI M. SYAFFE'IE	OPERASI PRODUKSI	TAYAN HILIR

Lanjutan Tabel/*Continued Table 6.4.1*

<b>Bahan Galian/ Mineral</b>	<b>Perusahaan/ Company</b>	<b>IUP/ Mining License</b>	<b>Kecamatan/ Subdistrict</b>
(1)	(2)	(3)	(4)
ZIKRON	PT BOMA PRASADA	OPERASI PRODUKSI	KAPUAS
	PT BUANA TUNGGAL DAYA	EKSPLORASI	TAYAN HILIR
	CV CITRA PERMATA INDO	EKSPLORASI	TAYAN HILIR
	CV KALBAR KARYA ENERGI	EKSPLORASI	MELIAU DAN KAPUAS
	CV KALBAR WISESA TAMBANG	EKSPLORASI	TAYAN HILIR
	CV MANDIRI ENERGI SEJAHTERA	EKSPLORASI	MELIAU
	PT SERAWAI JAYA MAKMUR (II)	EKSPLORASI	TAYAN HILIR
	PT SUNGAI BATU INDAH (I)	OPERASI PRODUKSI	KAPUAS
	PT SATRIA PRATAMA MANDIRI (II)	EKSPLORASI	MUKOK

Sumber : Dinas Penanaman Modal dan Pelayanan Terpadu Satu Pintu Kabupaten Sanggau /  
 Source : *Regional Office of Investment and One Door Integrated Service of Sanggau Regency*

# PARIWISATA TOURISM

# 7

Jumlah Objek Pariwisata Tahun 2019  
NUMBER OF TOURISM OBJECT, 2019

51



Objek Wisata Alam  
NATURAL ATTRACTIONS

15



Objek Wisata Budaya  
CULTURAL ATTRACTIONS

27



Cagar Budaya  
CULTURAL HERITAGE



Terdapat  
THERE ARE

# 27

Air Terjun  
WATERFALL

di Kabupaten Sanggau  
IN SANGGAU REGENCY





**PENJELASAN TEKNIS**

1. Wisatawan mancanegara (wisman) ialah setiap pengunjung yang mengunjungi suatu negara di luar tempat tinggalnya, didorong oleh satu atau beberapa keperluan tanpa bermaksud memperoleh penghasilan di tempat yang dikunjungi dan lamanya kunjungan tersebut tidak lebih dari satu tahun (12 bulan). Definisi ini mencakup 2 (dua) kategori wisatawan mancanegara, yaitu :
  - a. Wisatawan (turis) ialah setiap pengunjung seperti definisi di atas yang tinggal paling sedikit 24 jam, akan tetapi tidak lebih dari 1 (satu) tahun di tempat yang dikunjungi, dengan maksud antara lain: berlibur, rekreasi, olah raga, bisnis, menghadiri pertemuan, studi, dan kunjungan dengan alasan kesehatan.
  - b. Excursionist ialah setiap pengunjung seperti definisi di atas yang tinggal kurang dari 24 jam di tempat yang dikunjungi (termasuk "Cruise passengers"). Cruise Passengers ialah setiap pengunjung yang tiba di suatu negara di mana mereka tidak menginap di akomodasi yang tersedia di negara tersebut, misalnya dengan kapal laut.

**TECHNICAL NOTES**

1. *An International Visitor is any person visiting a country other than his usual place of residence for any reason other than for earning income in the country visited, and the length of stay is no more than one year (12 months). This definition covers two categories of foreign visitors, namely :*
  - a. *"Tourist" is any visitor staying for at least 24 hours, but no more than one year, in the country visited, with the intention of visiting, and for any of these purposes: Pleasure, recreation and sports, Business, visiting friends and relatives, missions, attending meetings, conferences, visit for health reasons and study.*
  - b. *"Excursionist" is any visitor staying less than 24 hours in the country visited including, "Cruise Passengers"; i.e. visitors arriving in a country without staying in any accommodation available in the visited country.*

2. Rata-rata lama tinggal adalah rata-rata waktu tinggal wisatawan mancanegara di Indonesia untuk satu kali kunjungan
  3. Usaha penyediaan akomodasi adalah usaha yang menyediakan pelayanan penginapan yang dapat dilengkapi dengan pelayanan pariwisata lainnya. Usaha penyediaan akomodasi dapat berupa hotel, vila, pondok wisata, bumi perkemahan, persinggahan karavan, dan akomodasi lainnya yang digunakan untuk tujuan pariwisata.
  4. Hotel adalah penyediaan akomodasi secara harian berupa kamar-kamar di dalam satu bangunan yang dapat dilengkapi dengan jasa pelayanan makan dan minum, kegiatan hiburan dan atau fasilitas lainnya. Hotel terdiri dari hotel berbintang dan hotel non-bintang.
  5. Hotel bintang adalah usaha penyediaan jasa pelayanan penginapan, makan minum serta jasa lainnya bagi umum dengan menggunakan sebagian atau seluruh bangunan. Usaha ini dikelola secara komersial serta memenuhi ketentuan persyaratan sebagai hotel bintang (termasuk berlian) yang ditetapkan dalam surat keputusan instansi yang
2. *Average length of stay is the average stay duration of foreign visitor in Indonesia for one trip.*
  3. *The business of providing accommodation is a business that provides specialty services that can be equipped with other tourism services. It includes hotel, villa, cottage, camping, caravan stop, and other accommodation that are used for tourism purposes.*
  4. *Hotel is a daily supply of accommodation rooms within a building which can be equipped with eating and drinking services, entertainment activities and/or other facilities. Hotel consists of a classified hotel and a non-classified hotel.*
  5. *A star hotel is the business of providing an accommodation, eating and drinking as well as other services for the public by using a building or a part of a building. It is managed commercially and meets specified requirements as a star hotel (including diamonds) set forth in the decree of fostering agency. For example, five star hotel, four star hotel, and so on.*

membinanya. Misalnya hotel bintang lima, hotel bintang empat dan seterusnya.

6. Tingkat penghunian kamar hotel adalah persentase banyaknya malam kamar yang dihuni terhadap banyaknya malam kamar yang tersedia.
6. *Room occupancy rate is the number of room-nights occupied divided by the number of room-nights available, multiplied by 100 percent.*
7. Rata-rata lamanya tamu menginap adalah banyaknya malam tempat tidur yang terpakai (malam tamu) dengan banyaknya tamu yang menginap di hotel atau akomodasi lainnya.
7. *Average length of stay is the number of bed-nights used (guest night) divided by the number of guests coming to spend the night at the accommodation.*

<https://sanggaukab.bps.go.id>



**ULASAN**

Kabupaten Sanggau berbatasan di sebelah utara dengan Malaysia Timur (Sarawak). Hal ini menjadi salah satu keuntungan tersendiri, baik dalam kegiatan perekonomian maupun kegiatan lain yang dapat menghasilkan devisa, seperti adanya kunjungan dari warga asing mancanegara melalui Pos Pemeriksaan Lintas Batas (PPLB) Entikong. Kunjungan warga asing ini dapat berupa kunjungan usaha, wisata, kunjungan sosial budaya, kunjungan singkat, dan lainnya. Data mengenai kunjungan warga asing diperoleh melalui Survei Kunjungan Tamu Asing yang dikumpulkan oleh Kantor Imigrasi Entikong yang bekerja sama dengan Badan Pusat Statistik.

Pada tahun 2019, rata-rata jumlah kedatangan Warga Negara Malaysia melalui PPLB Entikong sebanyak 5 orang, dan Warga Negara Indonesia (WNI) sebanyak 1.141 orang. Rata-rata keberangkatan WNI sebanyak 1.856 orang, sedangkan keberangkatan Warga Negara Malaysia sebanyak 5 orang.

Jumlah Warga Negara Asing (WNA) yang datang menurut jenis Visa disajikan pada tabel 7.3. WNA yang datang melalui PPLB paling banyak menggunakan Bebas Visa Kunjungan Singkat (BVKS), yaitu sebanyak 12.831 orang sepanjang tahun 2019. Adapun BVKS adalah kunjungan tanpa visa yang diberikan sebagai pengecualian

**DESCRIPTION**

*Sanggau Regency is bordered by East Malaysia (Sarawak) on the north. This has become one of the advantages of its own, both in economic activities and other activities that can generate income, such as the visit of foreign nationals through Entikong Transboundary Check Point (PPLB). Those visits can be a business trip, travel, social and cultural visit, a short visit, and more. Data regarding those visits obtained through a Survey of Inbound-Outbound Tourism (VIOT) collected by the Immigration Office Entikong in collaboration with the Statistics Indonesia.*

*In 2019, the average number of Malaysian citizen arrivals through PPLB Entikong was about 5 persons, while the Indonesian citizen (WNI) arrivals was about 1.141 persons. The average number of Indonesian citizen departure as many as 1.856 persons, while the Malaysia citizen departure as many as 5 persons.*

*Number of Foreigners (WNA) which comes according the type of Visa are presented in Table 7.3. Foreigners who come through PPLB Entikong most widely used Free Short Visit Visa (BVKS), as many as 12.831 people throughout 2019. BVKS is visit without a visa granted as an exception for foreign nationals from certain countries who intend to visit*

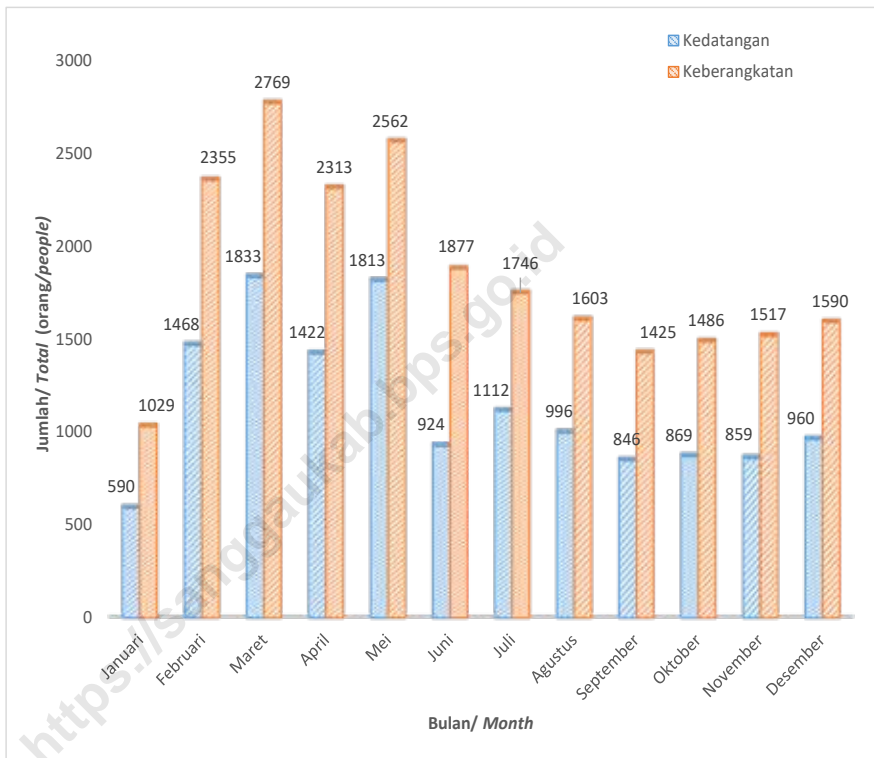
bagi orang asing warga negara dari negara-negara tertentu yang bermaksud mengadakan kunjungan ke Indonesia dalam rangka berlibur, kunjungan sosial budaya, kunjungan usaha dan tugas pemerintah.

*Indonesia in order to have a vacation, socio-culture, business and government duties.*

<https://sanggaukab.bps.go.id>

**Gambar 7**  
**Figures**

**Jumlah Kedatangan dan Keberangkatan WNI Melalui PPLB Entikong, 2019**  
**Number of Arrival and Departure of Indonesian Citizen Through Entikong Transboundary Check Point, 2019**



Sumber : Survei Inbound-Outbound Tourists/  
Source : Inbound-Outbound Tourists Survey

**Tabel**  
**Table** 7.1

**Jumlah Rumah Makan/Restoran Menurut Kecamatan di Kabupaten Sanggau, 2016–2019**  
**Number of Restaurants by Subdistrict in Sanggau Regency, 2016–2019**

Kecamatan Subdistrict	2016	2017	2018	2019
(1)	(2)	(3)	(4)	(5)
01. Toba	4	5	4	4
02. Meliau	42	42	34	35
03. Kapuas	59	61	145	145
04. Mukok	33	33	15	15
05. Jangkang	7	7	14	14
06. Bonti	4	4	10	10
07. Parindu	7	11	40	42
08. Tayan Hilir	20	22	89	90
09. Balai	15	17	40	40
10. Tayan Hulu	16	19	62	64
11. Kembayan	20	21	78	78
12. Beduai	-	3	3	3
13. Noyan	1	2	2	2
14. Sekayam	19	22	69	69
15. Entikong	21	24	27	28
<b>Kabupaten Sanggau</b>	<b>268</b>	<b>293</b>	<b>632</b>	<b>639</b>

Sumber : Dinas Perindustrian, Perdagangan, Koperasi, dan UKM Kabupaten Sanggau/  
Source : Regional Office of Industry, Trade, Cooperative, and SME of Sanggau Regency

**Tabel**  
**Table** 7.2

**Jumlah Warga Negara Malaysia dan Warga Negara Indonesia yang Melintas Menggunakan Pas Lintas Batas (PLB), 2019**  
**Number of Malaysian Citizen and Indonesian Citizen who Pass using Border Crossing Pass (BCP), 2019**

Bulan/ Month	Kewarganegaraan/ Citizenship			
	Malaysia		Indonesia	
	Tiba/ Arrival	Berangkat/ Departure	Tiba/ Arrival	Berangkat/ Departure
(1)	(2)	(3)	(4)	(5)
Januari / January	8	7	590	1 029
Februari / February	7	8	1 468	2 355
Maret / March	9	8	1 833	2 769
April / April*	1	1	1 422	2 313
Mei / May	-	-	1 813	2 562
Juni / June	-	-	924	1 877
Juli / July	1	4	1 112	1 746
Agustus / August	-	1	996	1 603
September / September	-	-	846	1 425
Oktober / October	-	-	869	1 486
November / November	1	-	859	1 517
Desember / December	-	-	960	1 590
<b>Rata-rata / Average</b>	<b>5</b>	<b>5</b>	<b>1 141</b>	<b>1 856</b>

Catatan/ Note: \*Bulan April 2019 terjadi error sistem sehingga data dari Imigrasi tidak masuk/ In April, system had been error so that data from Immigration did not enter

Sumber : Survei Inbound-Outbound Tourists/  
Source Inbound-Outbound Tourists Survey

**Tabel**  
**Table** 7.3**Jumlah Kedatangan WNA Pengunjung Singkat, 2019**  
**Number of Foreign Citizens with Short-Term Visit, 2019**

Bulan/ Month	Dengan Visa			Tanpa Visa		Visa Tinggal Terbatas	Visa Dinas
	Visa Singgah	Visa Kunjungan	VKBP	BVKS	VKSK/VOA		
(1)	(2)	(3)	(4)	(5)	(6)	(7)	(8)
Januari / January	-	15	-	737	3	-	-
Februari / February	1	18	2	1 142	7	-	-
Maret / March	4	20	6	1 429	2	-	-
April / April	-	-	-	-	-	-	-
Mei / May	4	5	4	1 242	9	-	5
Juni / June	2	12	3	1 374	11	-	6
Juli / July	-	17	2	863	5	-	8
Agustus / August	-	9	2	1 326	3	-	8
September / September	-	13	2	759	6	-	-
Oktober / October	-	4	2	800	5	-	-
November / November	-	11	2	905	5	-	15
Desember / December	-	9	2	2 254	6	-	5
<b>Jumlah / Total</b>	<b>11</b>	<b>133</b>	<b>27</b>	<b>12 831</b>	<b>62</b>	<b>-</b>	<b>47</b>

Catatan/ Note:

- VKBP = Visa Kunjungan Beberapa Kali Perjalanan
- BVKS = Bebas Visa Kunjungan Singkat
- VOA / VKSK = *Visa On Arrival* / Visa Kunjungan Saat Kedatangan

Sumber : Survei Inbound-Outbound Tourists /

Source *Inbound-Outbound Tourists Survey*

**Tabel**  
**Table** 7.4**Jumlah Keberangkatan Melalui Pos Pemeriksaan Lintas  
Batas Entikong Dirinci Menurut Paspor, 2018-2019**  
**Number of Departure from Entikong Transboundary Check  
Point by Type of Passport, 2018-2019**

Bulan/ Month	Keberangkatan/ Departure					
	Paspor Biasa		SPLP Paspor		Lainnya	
	2018	2019	2018	2019	2018	2019
(1)	(2)	(3)	(4)	(5)	(6)	(7)
Januari / January	20 886	16 801	-	-	-	-
Februari / February	16 803	12 367	-	-	-	-
Maret / March	8 785	14 083	-	-	-	-
April / April	15 729	9 311	-	-	-	-
Mei / May	13 771	10 827	-	-	-	-
Juni / June	20 355	21 393	-	-	-	-
Juli / July	25 285	17 158	-	-	-	-
Agustus / August	19 618	11 824	-	-	-	-
September / September	17 570	11 822	-	-	-	-
Oktober / October	15 550	11 873	-	-	-	-
November / November	14 532	8 205	-	-	-	-
Desember / December	22 049	17 370	-	-	-	-
<b>Jumlah / Total</b>	<b>210 933</b>	<b>163 034</b>	-	-	-	-
<b>Rata-Rata / Average</b>	<b>17 578</b>	<b>13 586</b>	-	-	-	-

Sumber : Survei Inbound-Outbound Tourists /  
Source Inbound-Outbound Tourists Survey

**Tabel**  
**Table** 7.5**Jumlah Kedatangan Melalui Pos Pemeriksaan Lintas Batas Entikong Dirinci Menurut Paspor, 2018-2019**  
**Number of Arrival to Entikong Transboundary Check Point by Type of Paspor, 2018-2019**

Bulan/ Month	Kedatangan/ Arrival					
	Paspor Biasa		SPLP Paspor		Lainnya	
	2018	2019	2018	2019	2018	2019
(1)	(2)	(3)	(4)	(5)	(6)	(7)
Januari / January	14 440	11 191	-	-	-	-
Februari / February	9 488	8 224	-	-	-	-
Maret / March	18 020	9 550	-	-	-	-
April / April	8 712	12 388	-	-	-	-
Mei / May	9 946	10 955	-	-	-	-
Juni / June	13 516	13 189	-	-	-	-
Juli / July	9 323	12 869	-	-	-	-
Agustus / August	7 888	9 405	-	-	-	-
September / September	7 083	9 143	-	-	-	-
Oktober / October	7 263	9 431	-	-	-	-
November / November	6 885	9 390	-	-	-	-
Desember / December	13 109	15 365	-	-	-	-
<b>Jumlah / Total</b>	<b>125 673</b>	<b>131 100</b>	-	-	-	-
<b>Rata -Rata / Average</b>	<b>10 473</b>	<b>10 925</b>	-	-	-	-

Sumber : Survei Inbound-Outbound Tourists /  
Source Inbound-Outbound Tourists Survey



**Tabel**  
**Table** 7.6**Jumlah Keberangkatan Melalui Pos Pemeriksaan Lintas Batas Entikong Dirinci Menurut Kebangsaan, 2019**  
**Number of Departure from Entikong Transboundary Check Point by Nationality, 2019**

Bulan/ Month	Keberangkatan / Departure						Jumlah
	ASEAN	Asia (Tanpa ASEAN)	Timur Tengah	Eropa	Amerika	Lainnya	
(1)	(2)	(3)	(4)	(5)	(6)	(7)	(9)
Januari / January	873	38	-	54	10	18	993
Februari / February	960	41	3	50	9	13	1 076
Maret / March	1 189	60	-	42	3	11	1 305
April / April	-	-	-	-	-	-	-
Mei / May	718	17	1	28	5	9	778
Juni / June	1 392	46	2	27	7	4	1 478
Juli / July	626	15	2	40	2	17	702
Agustus / August	1 166	59	2	42	2	5	1 276
September / September	645	42	1	24	6	6	724
Oktober / October	743	29	1	42	8	4	827
November / November	600	15	-	20	10	3	648
Desember / December	1 875	26	1	18	4	11	1 935
<b>Jumlah / Total</b>	<b>10 787</b>	<b>388</b>	<b>13</b>	<b>387</b>	<b>66</b>	<b>101</b>	<b>11 742</b>
<b>Rata-Rata / Average</b>	<b>899</b>	<b>32</b>	<b>1</b>	<b>32</b>	<b>6</b>	<b>9</b>	<b>979</b>

Sumber : Survei Inbound-Outbound Tourists /  
Source : Inbound-Outbound Tourists Survey

**Tabel**  
**Table 7.7****Jumlah Kedatangan Melalui Pos Pemeriksaan Lintas Batas Entikong Dirinci Menurut Kebangsaan, 2019**  
**Number of Arrival to Entikong Transboundary Check Point by Nationality, 2019**

Bulan/ Month	Kedatangan / Arrival						Jumlah
	ASEAN	Asia (Tanpa ASEAN)	Timur Tengah	Eropa	Amerika	Lainnya	
(1)	(2)	(3)	(4)	(5)	(6)	(7)	(9)
Januari / January	674	21	3	41	5	11	755
Februari / February	1 053	49	3	53	8	4	1 170
Maret / March	1 341	61	0	48	7	4	1 461
April / April	-	-	-	-	-	-	-
Mei / May	1 205	28	1	22	7	6	1 269
Juni / June	1 280	82	2	35	7	2	1 408
Juli / July	735	84	1	52	4	19	895
Agustus / August	1 231	61	1	42	5	8	1 348
September / September	694	45	-	31	2	8	780
Oktober / October	757	19	2	21	6	6	811
November / November	874	26	1	26	9	2	938
Desember / December	2 185	42	3	19	16	11	2 276
<b>Jumlah / Total</b>	<b>12 029</b>	<b>518</b>	<b>17</b>	<b>390</b>	<b>76</b>	<b>81</b>	<b>13 111</b>
<b>Rata-Rata / Average</b>	<b>1 002</b>	<b>43</b>	<b>1</b>	<b>33</b>	<b>6</b>	<b>7</b>	<b>1 093</b>

Sumber : Survei Inbound-Outbound Tourists /  
Source : Inbound-Outbound Tourists Survey

**Tabel**  
**Table** 7.8**Banyaknya Akomodasi Menurut Kecamatan di Kabupaten Sanggau, 2015**  
**Number of Accommodation Enterprise in Sanggau Regency by Subdistrict, 2015**

Kecamatan/ Subdistrict	Banyaknya Akomodasi/ Number of Accommodation
(1)	(2)
01. T o b a	-
02. M e l i a u	3
03. Kapuas	17
04. M u k o k	1
05. Jangkang	1
06. B o n t i	-
07. Parindu	2
08. Tayan Hilir	6
09. B a l a i	1
10. Tayan Hulu	5
11. Kembayan	2
12. Beduai	-
13. N o y a n	-
14. Sekayam	3
15. Entikong	12
<b>Jumlah / Total</b>	<b>53</b>

Sumber : Survei Hotel Tahunan (VHTL), BPS /

Source : Hotels Survey, BPS-Statistics Indonesia

**Tabel**  
**Table** 7.9

**Daftar Akomodasi Menurut Kecamatan di Kabupaten Sanggau, 2015**  
**Directory of Accommodation Enterprise in Sanggau Regency by Subdistrict, 2015**

Kecamatan/ Subdistrict	Nama Akomodasi/ Name of Accommodation	Alamat / Address
(1)	(2)	(3)
01. T o b a	-	-
02. M e l i a u	Penginapan Sri Indah	Jl. Gst. Lekar RT. I Meliau Hilir
	Sri Wedari	Jl. Kapuas RT. I Meliau Hilir
	Sinar Himalaya	Jl Karya Bhakti RT 10 Meliau Hilir
03. Kapuas	Carano Hotel	Jl. Jend. Sudirman 7 Sanggau
	Narita Hotel	Jl. A Yani No 29-30 Sanggau
	Sanggau Permai Hotel	Jl. A Yani 128 Sanggau
	Anggrek Losmen	Jl. A Yani 244.A Sanggau
	Penginapan Rancak	Komplek Terminal Bus
	Penginapan Sempurna	Jl. Mawar No.55
	Hotel Merpati	Jl. Jend. A Yani No. 23-24
	Hotel Pantai Mutiara	Jl. Kartini No.81 Sanggau
	Grand Narita Hotel	Jl. A Yani No. 20 Sanggau
	Hotel Meldy	Jl. Jend. Sudirman Sanggau
	Hotel Joko Tole	Jl. Jend. Sudirman Sanggau
	Hotel Shafira	Jl. A Yani No. 19 Sanggau
	Hotel Semboja	Jl. Jend. Sudirman No. 81-83
	Hotel Mutiara	Jl. H Said No. 1
	Hotel Gemilang	Jl. A. Yani No. 32
Hotel Emerald	Jl. Jend. Sudirman Sanggau	
Penginapan Amanda	Jl. A Yani No. 60	
04. M u k o k	Anda Ria	Jl Raya Desa Sungai Muntik
05. J a n g k a n g	LosmenMinang Jaya	Jl. Macan Luar Rt. 07
06. B o n t i	-	-
07. P a r i n d u	Losmen Rindu Permai	Jl. Merdeka Bodok Tlp. 22782
	Losmen Primadona	Jl. Merdeka Bodok
08. T a y a n H i l i r	Losmen Teratai	Jl. Pembangunan, Tayan
	Penginapan Permata	Jl. Gusti Ja'far
	Hotel Terang Bulan	Jl. Pembangunan, Tayan

Lanjutan Tabel/ Continued Table 7.9

Kecamatan/ Subdistrict	Nama Akomodasi/ Name of Accommodation	Alamat / Address
(1)	(2)	(3)
08. Tayan Hilir	Hotel Hujan Mas	Jl. Pembangunan, Tayan
	Hotel Marinas	Jl. GustiJa'far No. 7
	Golden Rain Hotel	Jl. Trans Kalimantan KM 2, Dsn Piasak
09. B a l a i	Buana Inn	Jl. Busung liung Hilir, Btg Tarang
10. Tayan Hulu	Hotel 22	Desa Sosok
	Penginapan GREEN "FA"	Jl. Raya Sosok
	Penginapan GREEN "FA" 2	Jl. Raya Sosok 2
	PenginapanTya	Jl Pasar Sosok
11. Kembayan	Hotel Rindu Permai 2	Jl. Raya Sosok 2 No. 5 RT 02, Binjai
	Penginapan Cahaya Mandiri	Jl Raya Kembayan Entikong
	Penginapan Camelia	Jl Raya Kembayan Entikong
12. Beduai	-	-
13. N o y a n	-	-
14. Sekayam	Balai Indah Hotel	Jl. Pemuda 10, Balai Karang
	Penginapan Prambanan	Jl Raya Lintas Malindo I
	Hotel Putri Prambanan	Desa Balai Karang
15. Entikong	Bintang Kiki Hotel	Jl. Lintas Malindo
	Penginapan Nadila	Jl. Raya Entikong
	Hotel Libas	Jl. Lintas Malindo
	Penginapan Tini Jaya	Jl. Lintas Malindo
	Penginapan Borneo	Jl. Raya Entikong
	Hotel SinarJelita	Jl. Lintas Malindo
	Penginapan Simas	Jl. Lintas Malindo
	Pondok Mega Perianan	Jl. Lintas Malindo
	PenginapanPangkaras	Jl. Lintas Malindo
	Hotel Lia	Jl. Raya Entikong
Penginapan Abu Jaya	Jl. Raya Entikong	
Penginapan Usaha Jaya	Jl. Raya Entikong	

Sumber : Survei Hotel Tahunan (VHTL), BPS /  
Source Hotels Survey, BPS-Statistics Indonesia

**Tabel**  
**Table** 7.10

**Daftar Akomodasi Menurut Jumlah Kamar dan Kecamatan di Kabupaten Sanggau, 2015**  
**Directory of Accommodation Enterprise and Rooms and Beds Prepared in Sanggau Regency, 2015**

Kecamatan/ Subdistrict	Nama Akomodasi/ Name of Accommodation	Jml Kamar/ Total Rooms	Jml Tmp Tidur/ Total Beds
(1)	(2)	(3)	(4)
01. Toba	-	-	-
02. Meliau	Penginapan Sri Indah	15	15
	Sri Wedari	11	12
	Sinar Himalaya	18	22
03. Kapuas	Carano Hotel	43	48
	Narita Hotel	20	40
	Sanggau Permai Hotel	31	45
	Anggrek Losmen	22	22
	Penginapan Rancak	10	10
	Penginapan Sempurna	17	17
	Hotel Merpati	20	40
	Hotel Pantai Mutiara	24	28
	Grand Narita Hotel	62	97
	Hotel Meldy	27	55
	Hotel Joko Tole	28	34
	Hotel Shafira	39	69
	Hotel Semboja	42	55
	Hotel Mutiara	43	64
	Hotel Gemilang	24	24
Hotel Emerald	74	75	
Penginapan Amanda	10	10	
04. Mukok	Anda Ria	10	10
05. Jangkang	LosmenMinang Jaya	3	3
06. Bonti	-	-	-
07. Parindu	Losmen Rindu Permai	52	85
	Losmen Primadona	12	12
08. Tayan Hilir	Losmen Teratai	24	38
	Penginapan Permata	10	15
	Hotel Terang Bulan	21	54

Lanjutan Tabel/ *Continued Table 7.10*

Kecamatan/ Subdistrict	Nama Akomodasi/ Name of Accommodation	Jml Kamar/ Total Rooms	Jml Tmp Tidur/ Total Beds
(1)	(2)	(3)	(4)
08. Tayan Hilir	Hotel Hujan Mas	20	30
	Hotel Marinas	23	23
	Golden Rain Hotel	15	20
09. B a l a i	Buana Inn	16	29
10. Tayan Hulu	Hotel Z2	31	37
	Penginapan GREEN "FA"	8	8
	Penginapan GREEN "FA" 2	24	26
	PenginapanTya	20	20
11. Kembayan	Hotel Rindu Permai 2	40	57
	Penginapan Cahaya Mandiri	12	14
12. Beduai	Penginapan Camelia	12	13
	-	-	-
13. N o y a n	-	-	-
14. Sekayam	Balai Indah Hotel	40	56
	Penginapan Prambanan	28	48
	Hotel Putri Prambanan	26	39
15. Entikong	Bintang Kiki Hotel	23	23
	Penginapan Nadila	11	11
	Hotel Libas	17	17
	Penginapan Tini Jaya	16	16
	Penginapan Borneo	10	10
	Hotel SinarJelita	17	17
	Penginapan Simas	9	9
	Pondok Mega Periangsan	13	13
	PenginapanPangkaras	8	8
	Hotel Lia	6	6
Penginapan Abu Jaya	10	16	
Penginapan Usaha Jaya	8	8	

Sumber : Survei Hotel Tahunan (VHTL), BPS /

Source : *Hotels Survey, BPS-Statistics Indonesia*

**Tabel**  
**Table** 7.11

**Daftar Objek Wisata Alam Menurut Kecamatan di  
Kabupaten Sanggau, 2019**  
*Directory of Natural Attractions by Subdistrict in Sanggau  
Regency, 2019*

Kecamatan/ Subdistrict	Nama Objek Wisata Alam/ Name of Natural Attraction	Alamat / Address
(1)	(2)	(3)
01. T o b a	Riam Ensiling	Desa Lumut
02. M e l i a u	Air Terjun Siling	Desa Kuala Rosan
	Air Terjun Nek Sawak	Desa Pampang Dua
	Pulau Belimbing	Desa Meliau Hilir
	Pulau Belumba	Desa Meliau Hilir
03. Kapuas	Pancur Aji	Kelurahan Beringin
	Riam Rimba Sayu	Desa Lape
	Batu Posok	Desa Penyeladi Hulu
	Batu Sampai	Kelurahan Sei Sengkuang
	Gunung Boang	Kelurahan Sei Sengkuang
	Air Terjun Saka Dua	Desa Sungai Muntik
	Danau Belimbing	Desa Penyeladi Hulu
	Riam Sepala	Desa Pana
	Danau Rumpang	Desa Sungai Batu
	Kampung Wisata Sentana	Kel. Tanjung Kapuas
	ODTW My Dream	Desa Sei Mawang
04. Mukok	Danau Krast Biru	Desa Semanggis Raya
	Air Terjun Gurong Maloh	Desa Kedukul
	Air Terjun Mujung	Desa Engkode
	Air Terjun Tekosing	Dusun Malan, Desa Engkode
	Air Terjun Embaloh	Dusun Malan, Desa Engkode
05. Jangkang	Air Panas Sipant Loput	Desa Sape
	Gunung Bengkawan	Dusun Bengkawan, Desa Jangkang
	Riam Kayuk	Desa Tanggung
	Riam Ransa	Desa Empiyang



Lanjutan Tabel/ *Continued Table 7.11*

Kecamatan/ Subdistrict	Nama Objek Wisata Alam/ Name of Natural Attraction	Alamat / Address
(1)	(2)	(3)
05. Jangkang	Riam Ondong	Dusun Engkolai
	Riam Ceria	Desa Ketori
	Riam Suwok	Desa Jangkang
06. Bonti	Batu Begantung	Desa Upe
	Air Terjun Domun	Desa Bantai
07. Parindu	Air Terjun Bukit Ajong	Dusun Kopar
08. Tayan Hilir	Danau Lait	Desa Subah
	Danau Tarentang	Desa Subah
	Danau Belibis	Desa Subah
09. Balai	Gunung Tiong Kandang	Desa Temiang Mali
	Riam Kayam dan Mayo	Desa Tae
	Danau Senyabang	Desa Senyabang
10. Tayan Hulu	Gunung Semarang	Dusun Tuan, Desa Mandong
	Gunung Semangah	Desa Berangkak
11. Kembayan	Riam Osup	Desa Sejuah
	Bukit Mika	Desa Mobui
12. Beduai	Goa Thang Raya	Desa Thang Raya
	Riam Batu Majoh	Desa Bereng Berkawat
13 Noyan	Air Terjun Riam Asam	Dusun Telogah, Desa Idas
	Air Terjun Sungai Embas	Desa Sejuah
14. Sekayam	Danau Adong Pangeran	Desa Balai Karangan
15. Entikong	Air Terjun Raja Lipan	Desa Nekan
	Air Terjun Ponti Tapau	Dusun Ponti Tapau, Desa Nekan
	Arung Jeram Suruh Tembawang	Desa Suruh Tembawang
	Air Terjun Sungai Aweh	Desa Suruh Tembawang
	Air Terjun Sungai Mahas	Desa Suruh Tembawang

Sumber : Dinas Pemuda, Olahraga, dan Pariwisata Kabupaten Sanggau /  
Source : Regional Office of Youth, Sport, and Tourism of Sanggau Regency

**Tabel**  
**Table** 7.12

**Daftar Objek Wisata Budaya Menurut Kecamatan di  
Kabupaten Sanggau, 2019**  
*Directory of Cultural Attractions by Subdistrict in Sanggau  
Regency, 2019*

<b>Kecamatan/ Subdistrict</b>	<b>Nama Objek Wisata Budaya/ Name of Cultural Attractions</b>	<b>Alamat / Address</b>
(1)	(2)	(3)
01. Toba	Rumah Betang Nek Bindang	Dsn Nek Bindang, Desa Balai Belungai
	Benda Pusaka Keris Majapahit	Desa Balai Belungai
02. Meliau	Makam Panglima Pangsuma	
	Makam Raja Gusti Lekar	Dsn Rambai, Desa Meliau Hulu
03. Kapuas	Rumah Betang Raya Dori' Mpulor	Desa Sei Mawang
	Keraton Surya Negara	Kelurahan Ilir Kota
	Masjid Jami'	Kelurahan Tanjung Sekayam
	Makam Raja Sanggau	Kelurahan Ilir Kota
04. Parindu	Batu Bertulis Lawang Kuari	Kelurahan Sei Sengkuang
	Rumah Betang Kopar	Dusun Kopar, Desa Dosan
05. Tayan Hilir	Keraton Paku Negara Kusuma	Desa Pedalaman
	Makam Raja Tayan	Desa Pedalaman
06. Kembayan	Rumah Adat Betang	Dsn Tj Rebokan, Desa Semayang
07. Beduai	Rumah Adat Betang	Desa Mawang Muda
08. Sekayam	Rumah Adat Panca Putu Mang Pihit	Desa Pengadang

Sumber : Dinas Pemuda, Olahraga, dan Pariwisata Kabupaten Sanggau /  
Source Regional Office of Youth, Sport, and Tourism of Sanggau Regency

**Tabel**  
**Table** 7.13**Daftar Cagar Budaya Menurut Kecamatan di Kabupaten Sanggau, 2019**  
**Directory of Cultural Heritage by Subdistrict in Sanggau Regency, 2019**

<b>Kecamatan/ Subdistrict</b>	<b>Nama Cagar Budaya/ Name of Cultural Heritage</b>	<b>Alamat / Address</b>
<b>(1)</b>	<b>(2)</b>	<b>(3)</b>
01. Toba	Rumah Betang Nek Bindang	Dsn Nek Bindang, Desa Balai Belungai
02. Meliau	Makam Panglima Pangsuma	
	Makam Raja Gusti Lekar	Dsn Rambai, Desa Meliau Hulu
03. Kapuas	Keraton Penembahan H.M. Said Paku Negara	
	Keraton Surya Negara	Kelurahan Ilir Kota
	Masjid Jami'	Kelurahan Tanjung Sekayam
	Makam Raja-Raja Giri	Kelurahan Ilir Kota
	Makam Raja-Raja Beringin H.M. Said Paku Negara	Kelurahan Beringin
	Makam Panembahan H. Sulaiman	Kelurahan Tanjung Sekayam
	Makam Ratu Ayu	Kelurahan Tanjung Sekayam
	Makam Raja-Raja Mengkiang	Desa Mengkiang
	Situs Batu Sampai	Kelurahan Tanjung Sekayam
	Pedagi Temobang	Dsn Berancit, Desa Lape
	Meriam Lela	Kelurahan Tanjung Sekayam
04. Jangkang	Pedagi Tanjung Maya	Desa Tanggung
	Baju Domong/ Dumang Giroi	Desa Tanggung
05. Bonti	Homing Pedagi	Desa Kampuh

Lanjutan Tabel/ *Continued Table 7.13*

Kecamatan/ Subdistrict	Nama Cagar Budaya/ Name of Cultural Heritage	Alamat / Address
(1)	(2)	(3)
06. Parindu	Rumah Betang Kopar	Dusun Kopar, Desa Dosan
	Pedagi Abae Manam dan Raden Ali	Dsn Beruak, Desa Gunam
07. Tayan Hilir	Keraton Paku Negara Kusuma	Desa Pedalaman
	Makam Raja Tayan	Desa Pedalaman
	Masjid Jami'	Desa Pedalaman
	Tiang Bendera Keramat Raja Tingkat Rakyat	Desa Beginjan
08. Balai	Pedagi Manungk Engkio	Desa Empirang Ujung
09. Noyan	Pedagi Nyango	Desa Noyan
10. Sekayam	Rumah Panca Putu Mang Pihit	Desa Pengadang
11. Entikong	Guna Panca Lama	Desa Nekan

Sumber : Dinas Pemuda, Olahraga, dan Pariwisata Kabupaten Sanggau /  
Source : Regional Office of Youth, Sport, and Tourism of Sanggau Regency



## TRANSPORTASI & KOMUNIKASI

### TRANSPORTATION & COMMUNICATION

8

Jumlah Pengiriman Benda-Benda Pos, 2019  
NUMBER OF POST GOODS, 2019

16

unit Kantor Pos di Kabupaten Sanggau  
UNIT OF POST OFFICES IN SANGGAU REGENCY



1 091

pengiriman dari  
luar negeri  
SHIPMENTS FROM  
ABROAD



5 567

pengiriman ke luar negeri  
INTERNATIONAL SHIPMENTS



96 648



pengiriman ke dalam negeri  
DOMESTIC SHIPMENTS





**PENJELASAN TEKNIS**

1. Kendaraan bermotor adalah setiap kendaraan yang digerakkan oleh peralatan teknik yang ada pada kendaraan tersebut, biasanya digunakan untuk angkutan orang atau barang di atas jalan raya selain kendaraan yang berjalan di atas rel. Kendaraan bermotor yang dicatat adalah semua jenis kendaraan kecuali kendaraan bermotor TNI/Polri dan Korps Diplomatik.
2. Mobil penumpang adalah setiap kendaraan bermotor yang dilengkapi dengan tempat duduk untuk sebanyak-banyaknya delapan orang, tidak termasuk tempat duduk untuk pengemudi, baik dilengkapi atau tidak dilengkapi bagasi.
3. Mobil bis adalah setiap kendaraan bermotor yang dilengkapi dengan tempat duduk untuk lebih dari delapan orang, tidak termasuk tempat duduk untuk pengemudi, baik dilengkapi atau tidak dilengkapi bagasi.
4. Mobil truk adalah setiap kendaraan bermotor yang digunakan untuk angkutan barang, selain mobil penumpang, mobil bis dan kendaraan bermotor roda dua.

**TECHNICAL NOTES**

1. *Motor vehicles are any kind of vehicles motorized by machine set up in those vehicles, they are usually used for transporting peoples or goods on roads except vehicles moving along a railway line. The data cover all kinds of motor vehicles except those belong to Indonesia Army Force Indonesian State Police and Diplomatic Corps.*
2. *Passenger cars are any motor vehicles with no more than eight seats, excluding seat for driver, it can be with or without hoot.*
3. *Buses are large passenger cars having seats for more than eight passengers, excluding seat for driver, it can be with or without hoot.*
4. *Trucks are any motor vehicles used to transport goods excluding passenger cars, buses, and motorcycles.*



5. Kantor Pos adalah tempat pemberi pelayanan komunikasi tertulis dan atau surat elektronik, layanan paket, layanan logistik, layanan transaksi keuangan, dan layanan keagenan pos untuk kepentingan umum. Rumah pos berfungsi sama seperti kantor pos dan kantor pos pembantu, bedanya rumah pos biasanya terletak di daerah terpencil.
  6. Telekomunikasi adalah setiap pemancaran, pengiriman dan atau penerimaan dari setiap informasi dalam bentuk tanda-tanda, isyarat, tulisan, gambar, suara dan bunyi melalui sistem kawat, optik, radio atau sistem elektromagnetik lainnya.
  7. Jaringan telekomunikasi adalah rangkaian perangkat telekomunikasi dan kelengkapannya yang digunakan dalam bertelekomunikasi
5. *Post Office is a service provider facility of written communication and or electronic mail, parcel service, logistics services, financial transaction services, and postal services to the public. Postal house has the same function as the post office and subsidiary of post office, the difference is that postal house is usually located in remote areas.*
  6. *Telecommunication includes every transmitting, delivering and or receiving from every information of marking, signal, article, picture, sound and voice through strand of wire system, optic, radio or other electromagnetic system.*
  7. *Telecommunication network is peripheral network of telecommunication and its equipment used in the means of telecommunication.*

**ULASAN****DESCRIPTION****8.1 Transportasi**

Panjang jalan yang berada dibawah wewenang Tingkat II (Kabupaten) sepanjang 1.001,44 km.

**8.1 Transportation**

*The total length of Sanggau Regency road under second region (regency) responsibility was 1.001,44 kilometers.*

**8.2 Komunikasi**

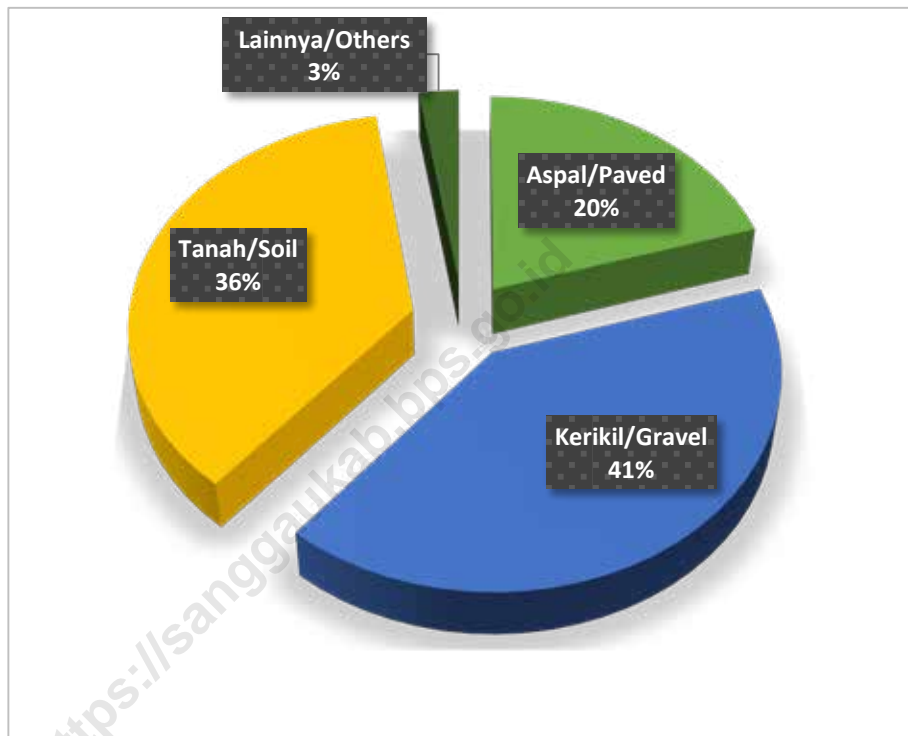
Sarana dalam berkomunikasi adalah melalui pos dan telepon. Kantor pos berperan dalam pengiriman surat-surat maupun paket-paket pos dan uang/wesel. Sedang PT. Telkom berperan dalam pelayanan komunikasi melalui telepon. Adapun pada tahun 2019 terdapat 1 kantor pos kabupaten, 12 kantor pos cabang, dan 3 pos desa di Kabupaten Sanggau.

**8.2 Communication**

*Communications were done by post and phone. Post office has playing in such as letter, parcels post and money delivery. While PT. Telkom having service's communication by phone. In 2019, there were 1 regency post office, 12 branches post office and 3 rural post at Sanggau Regency.*

**Gambar** 8  
**Figures**

**Perbandingan Panjang Jalan di Kabupaten Sanggau Tahun 2019**  
**Comparison of Roadway Length in Sanggau Regency, 2019**



Sumber : Dinas Bina Marga dan Sumber Daya Air Kabupaten Sanggau/  
Source : Regional Office of Highways and Water Resources of Sanggau Regency

## 8.1 TRANSPORTASI TRANSPORTATION

**Tabel 8.1.1** Panjang Jalan Menurut Tingkat Kewenangan Pemerintahan di Kabupaten Sanggau (km), 2017–2019  
**Table** 8.1.1 Length of Roads by Level of Government Authority in Sanggau Regency (km), 2017–2019

Tingkat Kewenangan Pemerintahan Level of Government Authority	2017	2018	2019
(1)	(2)	(3)	(4)
Negara/State	...	...	...
Provinsi/Province	...	...	...
Kabupaten/Kota Regency/Municipality	1 001,44	1 001,44	1 001,44
<b>Jumlah/Total</b>	...	...	...

Sumber : Dinas Bina Marga dan Sumber Daya Air Kabupaten Sanggau/  
Source Regional Office of Highways and Water Resources of Sanggau Regency

**Tabel 8.1.2** Panjang Jalan Menurut Jenis Permukaan Jalan di Kabupaten Sanggau (km), 2017–2019  
**Table** Length of Roads by Type of Road Surface in Sanggau Regency (km), 2017–2019

Jenis Permukaan Jalan Type of Road Surface	2017	2018	2019
(1)	(2)	(3)	(4)
Aspal/Paved	368,69	402,94	202,35
Kerikil/Gravel	120,82	172,50	409,26
Tanah/Soil	490,64	406,51	365,01
Lainnya/Others	21,28	19,49	24,82
<b>Jumlah/Total</b>	<b>1 001,44</b>	<b>1 001,44</b>	<b>1 001,44</b>

Sumber : Dinas Bina Marga dan Sumber Daya Air Kabupaten Sanggau/  
 Source Regional Office of Highways and Water Resources of Sanggau Regency

**Tabel 8.1.3** Panjang Jalan Menurut Kondisi Jalan di Kabupaten Sanggau (km), 2017–2019  
**Table 8.1.3** Length of Roads by Condition of Roads in Sanggau Regency (km), 2017–2019

Kondisi Jalan Condition of Roads	2017	2018	2019
(1)	(2)	(3)	(4)
Baik/Good	132,28	45,08	72,70
Sedang/Moderate	292,49	399,96	300,07
Rusak/Damage	378,50	414,56	272,96
Rusak Berat/Severely Damage	198,18	141,84	355,71
<b>Jumlah/Total</b>	<b>1 001,44</b>	<b>1 001,44</b>	<b>1 001,44</b>

Sumber : Dinas Bina Marga dan Sumber Daya Air Kabupaten Sanggau/  
 Source : Regional Office of Highways and Water Resources of Sanggau Regency

**Tabel 8.1.4** Banyaknya Kendaraan Bermotor Yang Terdaftar di Kabupaten Sanggau Menurut Jenisnya (Unit) , 2015-2019  
**Table** *Number of Registered Motor Vehicle by Type of Motor Vehicle (Units), 2015-2019*

Jenis Kendaraan/ Type of Vehicle	Tahun / Year				
	2015	2016	2017	2018	2019
(1)	(2)	(3)	(4)	(5)	(6)
<b>I. Mobil Penumpang</b>					
1. Sedan	54	52	52	56	63
2. Jeep	601	629	629	771	822
3. Oplet	97	97	97	97	97
4. Station Wagon	447	447	447	447	447
5. Kastel Wagon	-	-	-	-	-
6. Volks Wagon	-	-	-	-	-
7. Mini Club	3 088	3 566	4 157	4 943	5 586
<b>II. Mobil Barang</b>					
1. Truck	3 163	3 209	3 559	3 859	4 145
2. Pick Up	2 015	2 146	2 392	2 565	2 728
3. Tracktor	25	26	150	37	-
4. Deliver Van	...	...	...	...	88
5. Tangki	...	...	...	...	228
6. Double Cabin	...	...	...	...	413
<b>III. Oto Bus</b>					
1. Oto Bus Kecil/ Mikro Bus	162	162	163	163	163
2. Bus	54	54	55	57	60
3. Bus Lainnya	-	-	-	-	-

Lanjutan Tabel/ *Continued Table 8.1.4*

Jenis Kendaraan/ <i>Type of Vehicle</i>	Tahun / Year				
	2015	2016	2017	2018	2019
(1)	(2)	(3)	(4)	(5)	(6)
<b>IV. Sepeda Motor</b>					
1. Sepeda Motor	178 863	186 879	196 742	208 397	219 222
2. Trail	-	-	-	-	-
3. Scooter	375	375	375	375	375
<b>V. Kendaraan Khusus</b>					
1. Mobil Pemadam Kebakaran					6
2. Mobil Ambulance	48	53	67	60	60
3. Mobil Jenazah	...	...	...	...	2
4. Fork Lift	...	...	...	...	-
5. Lain-lain	80	86	94	105	36

Sumber : POLRES Sanggau/

Source : Sanggau Police Resort



**Tabel 8.1.5** Jumlah Armada Pengangkutan Barang Berbahan Bakar Solar, 2019  
**Table 8.1.5** Number of Diesel Fueled Freight Transport, 2019

Nama Perusahaan/ Company Name	Jenis Kendaraan/ Vehicle Type	Jumlah Umit/ Number of Unit	Penggunaan Solar Per Hari (liter/hari/unit)/ Solar Usage Per Day (litre/day/ unit)
(1)	(2)	(3)	(4)
PT Bangun Melawi Persada	Tangki	73	40
	L-Truck	10	40
	Truck	8	40
	Box	2	40
	D-Truck	2	40
PT Prima Sanggau Lestari	Truck	2	40
PT Multi Usaha Borneo	Dump Truck	3	40
	Colt Diesel	1	40
PT Erlima Kalbar	L-Truck	6	40
	Pick Up	1	30
Multi Prima Entakai	Tangki	1	40
PT Mama Mega Mandiri	Dump Truck	4	40
	Tangki	1	40
PT Traktor Jaya Makmur	Colt Diesel	5	40
PT Sinar Kapuas Permai	Tronton	1	60

Sumber : Dinas Perhubungan Kabupaten Sanggau/

Source : Regional Office of Transportation of Sanggau Regency

## 8.2 KOMUNIKASI COMMUNICATION

**Tabel 8.2.1** Banyaknya Kantor Pos Menurut Jenisnya di Kabupaten Sanggau, 2019  
*Number of Post Office by Type in Sanggau Regency, 2019*

Kecamatan/ Subdistrict	Kantor Post / Post Office			Pos Desa/ Rural Post	Jumlah/ Total
	Kabupaten/ Regent	Cabang/ Branch	Desa/ Rural		
(1)	(2)	(3)	(4)	(5)	(6)
01. T o b a	-	-	-	1	1
02. M e l i a u	-	1	-	-	1
03. K a p u a s	1	-	-	-	1
04. M u k o k	-	1	-	-	1
05. J a n g k a n g	-	1	-	1	2
06. B o n t i	-	1	-	-	1
07. P a r i n d u	-	1	-	-	1
08. T a y a n H i l i r	-	1	-	-	1
09. B a l a i	-	1	-	-	1
10. T a y a n H u l u	-	1	-	-	1
11. K e m b a y a n	-	1	-	-	1
12. B e d u a i	-	1	-	-	1
13. N o y a n	-	-	-	1	1
14. S e k a y a m	-	1	-	-	1
15. E n t i k o n g	-	1	-	-	1
<b>Jumlah/ Total 2019</b>	<b>1</b>	<b>12</b>	<b>-</b>	<b>3</b>	<b>16</b>
<b>2018</b>	<b>1</b>	<b>12</b>	<b>-</b>	<b>2</b>	<b>15</b>
<b>2017</b>	<b>1</b>	<b>12</b>	<b>-</b>	<b>18</b>	<b>31</b>

Sumber/ Source : PT. Pos Indonesia (Persero) Cabang Sanggau

**Tabel**  
**Table** 8.2.2**Banyaknya Pengiriman Benda-Benda Pos di Kabupaten Sanggau Menurut Jenis Kiriman, 2019**  
**Number of Shipping Post Goods in Sanggau Regency by Type of Sending, 2019**

Jenis Kiriman/ Shipment Type	Ke / To		
	Dalam Negeri/ Domestic	Luar Negeri/ Overseas	Dari luar Negeri/ From Abroad
(1)	(2)	(3)	(4)
I. Kiriman Biasa			
- Surat	235	-	-
- Kartu Pos	-	-	-
- Surat Kabar	-	-	-
- Barang Cetak	-	-	-
- Lainnya	-	-	-
II. Kiriman Dinas Pos	636	-	-
III. Kiriman Tercepat			
- Surat Tercepat	-	127	-
- Surat kilat khusus	43 958	14	-
- Surat Dinas Tercepat	-	-	-
- Pos Wesel	40 712	139	939
- Pos Paket	11 107	5 287	152
- Giro / Cek Pos	-	-	-
<b>Jumlah/ Total 2019</b>	<b>96 648</b>	<b>5 567</b>	<b>1 091</b>
<b>2018</b>	<b>71 394</b>	<b>284</b>	<b>911</b>
<b>2017</b>	<b>99 498</b>	<b>38</b>	<b>221</b>

Sumber/ Source : PT. Pos Indonesia (Persero) Cabang Sanggau

**Tabel** 8.2.3  
**Table**

**Banyaknya Pengiriman dan Penerimaan Surat Tercatat, Kilat Khusus, Paket Pos dan Wesel Pos di Kabupaten Sanggau, 2019**  
**Number of Sending and Receiving Registered Letter, Special Delivery, Post Package & Money Orders in Sanggau Regency, 2019**

Bulan/ Month	Surat Standar		Surat Kilat Khusus	
	Kirim/ Sending	Terima/ Receiving	Kirim/ Sending	Terima/ Receiving
(1)	(2)	(3)	(4)	(5)
Januari / January	15	28	3 564	9 972
Februari / February	35	165	3 758	10 764
Maret / March	45	141	5 867	2 055
April / April	100	178	813	14 695
Mei / May	32	99	3 241	10 630
Juni / June	42	118	3 284	9 538
Juli / July	72	178	5 198	14 853
Agustus / August	42	134	6 213	15 027
September / September	20	95	6 813	13 824
Oktober / October	48	147	3 878	14 127
November / November	63	162	4 256	12 852
Desember / December	50	123	3 084	11 542
<b>Jumlah / Total</b>	<b>564</b>	<b>1 568</b>	<b>49 969</b>	<b>139 879</b>

Lanjutan Tabel/ *Continued Table 8.2.3*

Bulan/ <i>Month</i>	Paket Pos Khusus	
	Kirim/ <i>Sending</i>	Terima/ <i>Receiving</i>
(1)	(2)	(3)
Januari / <i>January</i>	784	3 554
Februari / <i>February</i>	595	507
Maret / <i>March</i>	846	175
April / <i>April</i>	4 343	619
Mei / <i>May</i>	938	259
Juni / <i>June</i>	572	734
Juli / <i>July</i>	710	430
Agustus / <i>August</i>	669	595
September / <i>September</i>	844	459
Oktober / <i>October</i>	903	380
November / <i>November</i>	752	343
Desember / <i>December</i>	746	445
<b>Jumlah / <i>Total</i></b>	<b>12 702</b>	<b>8 500</b>

Sumber/ *Source* : PT. Pos Indonesia (Persero) Cabang Sanggau

**Tabel** 8.2.4  
**Table**

**Besarnya Nilai Pengiriman Surat Kilat Khusus, Paket Pos, serta Penjualan Benda Pos dan Bea Pos di Kabupaten Sanggau, 2019**  
**Value of Sending Special Delivery, Post Package & Revenue of Postal Stationery and Postal Charges in Sanggau Regency, 2019**

Bulan/ Month	Jenis Kiriman Tercatat / Type of Registered Post Items			
	Surat Kilat Khusus	Paket Pos	Benda Pos	Bea Wesel
(1)	(2)	(3)	(4)	(5)
Januari / January	72 666 589	464 674 382	500 000	67 792 400
Februari / February	73 047 483	1 228 821 601	250 000	62 418 000
Maret / March	89 088 998	2 250 295 903	750 000	67 059 000
April / April	72 951 643	1 678 113 019	225 000	62 211 500
Mei / May	61 362 217	1 958 728 077	125 000	76 922 500
Juni / June	56 153 583	764 586 835	500 000	41 820 500
Juli / July	84 165 200	1 595 207 146	280 000	66 935 600
Agustus / August	93 020 639	1 973 853 848	262 500	62 484 400
September / September	89 825 835	2 149 581 026	725 000	61 987 200
Oktober / October	64 747 875	1 181 454 348	625 000	64 465 000
November / November	66 995 640	732 949 588	615 000	61 965 800
Desember / December	52 433 718	223 202 583	425 000	53 676 800
<b>Jumlah / Total</b>	<b>876 459 420</b>	<b>16 201 468 356</b>	<b>5 282 500</b>	<b>749 738 700</b>

Sumber/ Source : PT. Pos Indonesia (Persero) Cabang Sanggau

**Tabel**  
**Table 8.2.5****Besarnya Nilai Pengiriman Surat Biasa, Kilat Khusus, Paket Pos, serta Penjualan Benda-Benda Pos dan Bea Wesel Dirinci Menurut Kecamatan, 2019**  
**Value of Sending Fast Letter, Pos Pocket, and Revenue of Post Goods and Bea Post by Subdistrict in Sanggau Regency, 2019**

Kecamatan/ Subdistrict	Jenis Kiriman Tercatat / Type of Registered Post Items			
	Surat Kilat Khusus	Paket Pos	Benda Pos	Bea Wesel
(1)	(2)	(3)	(4)	(5)
01 Toba <sup>1</sup>	-	-	-	-
02 Meliau	24 682 959	70 925 501	250 000	27 333 000
03 Kapuas	723 989 797	15 320 731 753	3 717 500	116 699 000
04 Mukok	7 635 600	16 214 200	65 000	30 910 400
05 Jangkang	4 488 400	16 472 400	-	90 836 000
06 Bonti	4 627 800	38 271 100	125 000	110 644 300
07 Parindu	11 399 886	47 381 601	1 125 000	33 105 000
08 Tayan Hilir	10 764 034	51 967 800	-	37 219 000
09 Balai	6 843 900	20 134 600	-	7 031 000
10 Tayan Hulu	11 398 810	58 966 000	-	39 194 000
11 Kembayan	10 950 674	59 244 400	-	73 676 000
12 Beduai	4 610 000	8 984 500	-	12 132 000
13 Noyan <sup>1</sup>	-	-	-	-
14 Sekayam	15 894 000	207 814 401	-	51 203 000
15 Entikong	39 173 560	284 360 100	-	119 756 000
<b>Jumlah / Total</b>	<b>876 459 420</b>	<b>16 201 468 356</b>	<b>5 282 500</b>	<b>749 738 700</b>

Catatan/ Note:

1) Tidak terdapat Kantor Pos / Post Office is not available

Sumber/ Source : PT Pos Indonesia (Persero) Cabang Sanggau

# PERBANKAN, KOPERASI, DAN HARGA-HARGA


## BANKING, COOPERATIVE, AND PRICES

# 9

### Koperasi di Kabupaten Sanggau, 2019 COOPERATIVE AT SANGGAU REGENCY, 2019



### Tiga Kecamatan dengan Jumlah Anggota Terbanyak THREE SUBDISTRICT WITH THE MOST MEMBER







**PENJELASAN TEKNIS**

1. Kredit UMKM adalah semua penyediaan uang atau tagihan yang dapat dipersamakan dengan itu dalam rupiah dan valuta asing, berdasarkan persetujuan atau kesepakatan pinjam meminjam antara bank pelapor dengan bank dan pihak ketiga bukan bank yang memenuhi kriteria usaha sesuai undang undang tentang UMKM yang berlaku.
2. Simpanan masyarakat adalah simpanan milik pihak ketiga bukan bank umum dan Bank perkreditan Rakyat (BPR) baik dalam rupiah maupun valuta asing yang berbentuk giro, tabungan, dan simpanan berjangka.
3. Koperasi Unit Desa adalah suatu Koperasi serba usaha yang beranggotakan penduduk desa dan berlokasi didaerah pedesaan, daerah kerjanya biasanya mencakup satu wilayah kecamatan.

**TECHNICAL NOTES**

1. *MSME Credit is all the provision of money or bills which can be equaled in rupiah and foreign currency, based on the agreement or agreement of borrowing and borrowing between the reporting bank and the bank and non-bank third parties who meet the business criteria in accordance with applicable MSME law.*
2. *Community deposits are third-party deposits of non-public banks and Rural Banks in both rupiah and foreign currency in the form of grants, savings, and futures deposits.*
3. *Village Unit Cooperative is a multi-business cooperative consisting of villagers and located in a rural area, the working area usually covers one sub-district area.*

**ULASAN****DESCRIPTION****9.1 Perbankan**

Nominal posisi simpanan tabungan pada bank umum dan BPR pada akhir tahun 2019 di Kabupaten Sanggau sebesar 2,13 triliun rupiah. Selain itu, posisi kredit kepada UMKM yang diberikan Bank Umum untuk Modal Kerja pada akhir tahun 2019 sebesar 759 miliar rupiah.

**9.1 Banking**

*Nominal position of savings deposits in commercial banks and rural banks at the end of 2019 in Sanggau Regency is 2.13 trillion rupiah. In addition, the credit position to MSMEs granted by the Commercial Bank for Working Capital at the end of 2019 was 759 billion rupiah.*

**9.2 Koperasi**

Pada tahun 2019, terdapat 75 KUD dan 325 Non-KUD di 15 wilayah kecamatan. Jumlah anggota yang dimiliki sebanyak 29.329 anggota KUD, di mana anggotanya banyak berdomisili di Kecamatan Mukok. Sedangkan, anggota Non-KUD ada sebanyak 82.913 anggota, di mana sebagian besar anggota berasal dari Kecamatan Balai. Di sisi lain, KUD paling banyak ditemukan di Kecamatan Mukok, sedangkan Non-KUD banyak ditemukan di Balai.

**9.2 Cooperative**

*In 2019, there were 75 units of Village Cooperative Unit (VCU) and 325 units of Non-Village Cooperative Unit (Non-VCU) across 15 Subdistrict. There were 29.329 members of VCU, where mostly members come from Mukok Subdistrict. Meanwhile, Non-VCU had as many as 82.913 members, who most of them come from Balai Subdistrict. On the other hand, VCU are mostly found in Mukok Subdistrict, while Non-VCU are mostly found in Balai Subdistrict.*

**9.3 Harga-Harga**

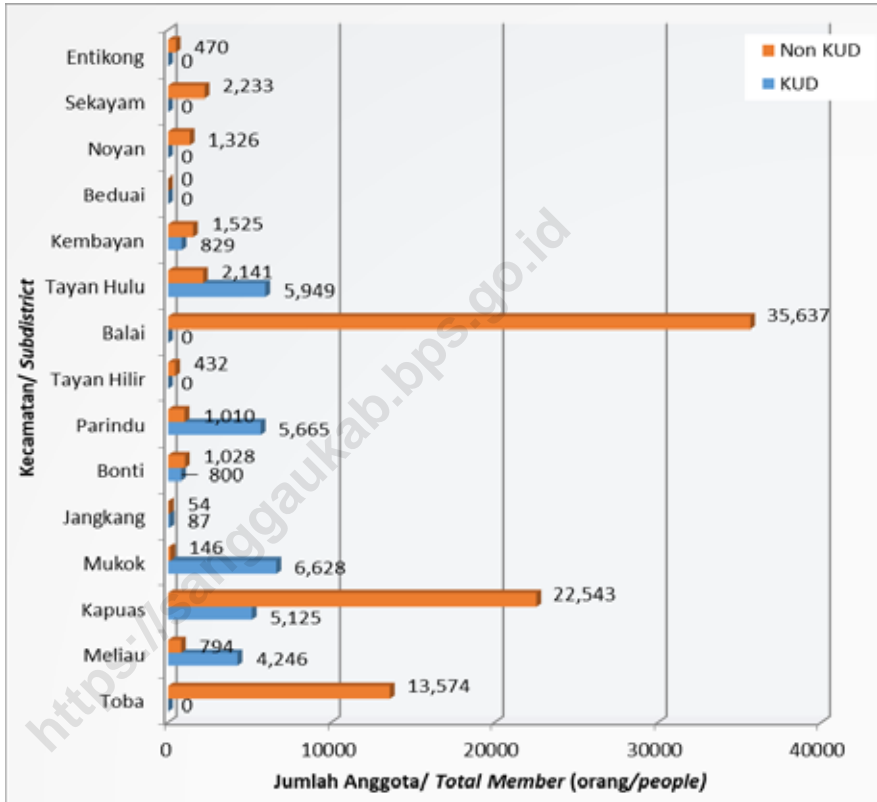
Harga semen di Kabupaten Sanggau selama tahun 2019 mengalami fluktuatif. Pada bulan Januari-April harga semen 85.000 rupiah namun harga semen pada bulan Mei-September yaitu 83.000 rupiah. Namun harga semen mengalami kenaikan kembali pada bulan Oktober menjadi 84.000 dan bertahan hingga bulan Desember.

**9.3 Prices**

*The price of cement in Sanggau Regency during 2019 has fluctuated. In January-April the price of cement was 85,000 rupiah but the price of cement in May-September was 83,000 rupiah. However, cement prices rose again in October to 84,000 and lasted until December.*

**Gambar 9**  
**Figures**

**Jumlah Anggota KUD dan Non KUD Menurut Kecamatan, 2019**  
**Total Member of Village Cooperative Unit and Non-Village Cooperative Unit at Sanggau Regency by Subdistrict, 2019**



Sumber : Dinas Perindustrian, Perdagangan, Koperasi, dan UKM Kabupaten Sanggau /  
Source : Regional Office of Industry, Trade, Cooperative, and SME of Sanggau Regency

## 9.1 PERBANKAN BANKING

**Tabel 9.1.1** **Posisi Simpanan Giro pada Bank Umum dan BPR di Kabupaten Sanggau Menurut Bulan, 2019**  
**Outstanding of Demand Deposits in Commercial and Rural Banks of Sanggau Regency by Month, 2019**

Bulan/ Month	Nominal/ Nominal (juta rupiah/ million rupiahs)	Rekening/ Account (satuan/ unit)
(1)	(2)	(3)
Januari / January	514 311	2 306
Februari / February	521 421	2 293
Maret / March	588 005	2 299
April / April	755 310	2 309
Mei / May	633 506	2 330
Juni / June	673 844	2 289
Juli / July	733 983	2 294
Agustus / August	626 384	2 312
September / September	744 555	2 297
Oktober / October	892 486	2 268
November / November	801 812	2 278
Desember / December	531 574	2 267
<b>Desember/ December 2019</b>	<b>531 574</b>	<b>2 267</b>
<b>2018</b>	<b>383 892</b>	<b>2 311</b>
<b>2017</b>	<b>385 942</b>	<b>2 215</b>
<b>2016</b>	<b>459 977</b>	<b>2 232</b>
<b>2015</b>	<b>587 986</b>	<b>1 977</b>

Sumber : Bank Indonesia, Statistik Ekonomi Keuangan Daerah /

Source : Central Bank, Regional Economic Financial Statistics

**Tabel**  
**Table** 9.1.2**Posisi Simpanan Berjangka pada Bank Umum Dan BPR di  
Kabupaten Sanggau Menurut Bulan, 2019**  
*Outstanding of Time Deposit in Commercial and Rural  
Banks of Sanggau Regency by Month, 2019*

<b>Bulan/ Month</b>	<b>Nominal/ Nominal (juta rupiah/ million rupiahs)</b>	<b>Rekening/ Account (satuan/ unit)</b>
<b>(1)</b>	<b>(2)</b>	<b>(3)</b>
Januari / January	713 571	3 814
Februari / February	715 768	3 865
Maret / March	715 495	3 850
April / April	715 926	3 860
Mei / May	696 281	3 826
Juni / June	725 247	3 909
Juli / July	722 811	3 911
Agustus / August	732 099	3 965
September / September	739 237	3 972
Oktober / October	746 591	4 013
November / November	745 401	3 984
Desember / December	784 225	4 083
<b>Desember/ December 2019</b>	<b>784 225</b>	<b>4 083</b>
<b>2018</b>	<b>516 517</b>	<b>2 040</b>
<b>2017</b>	<b>580 071</b>	<b>1 868</b>
<b>2016</b>	<b>469 113</b>	<b>1 580</b>
<b>2015</b>	<b>426 567</b>	<b>1 499</b>

Sumber : Bank Indonesia, Statistik Ekonomi Keuangan Daerah /  
Source : Central Bank, Regional Economic Financial Statistics

**Tabel**  
**Table** 9.1.3**Posisi Simpanan Tabungan pada Bank Umum dan BPR di  
Kabupaten Sanggau Menurut Bulan, 2019**  
**Outstanding of Saving Deposits in Commercial and Rural  
Banks of Sanggau Regency by Month, 2019**

<b>Bulan/ Month</b>	<b>Nominal/ Nominal (juta rupiah/ million rupiahs)</b>	<b>Jumlah Bilyet/ Number of Bilyet (satuan/ unit)</b>
<b>(1)</b>	<b>(2)</b>	<b>(3)</b>
Januari / January	1 852 382	387 228
Februari / February	1 839 080	389 472
Maret / March	1 778 431	394 398
April / April	1 747 125	398 756
Mei / May	1 846 691	402 106
Juni / June	1 785 430	406 767
Juli / July	1 796 056	411 801
Agustus / August	1 819 438	413 617
September / September	1 786 662	427 374
Oktober / October	1 855 157	431 171
November / November	1 898 358	433 811
Desember / December	2 136 581	432 625
<b>Desember/ December 2019</b>	<b>2 136 581</b>	<b>432 625</b>
<b>2018</b>	<b>2 035 065</b>	<b>384 257</b>
<b>2017</b>	<b>1 922 682</b>	<b>340 107</b>
<b>2016</b>	<b>1 724 934</b>	<b>266 446</b>
<b>2015</b>	<b>1 465 107</b>	<b>235 470</b>

Sumber : Bank Indonesia, Statistik Ekonomi Keuangan Daerah /  
Source : Central Bank, Regional Economic Financial Statistics

**Tabel**  
**Table** 9.1.4

**Posisi Pinjaman Rupiah dan Valas yang Diberikan Bank Umum dan BPR di Kabupaten Sanggau Menurut Jenis Pinjaman dan Bulan (Juta Rupiah), 2019**  
***Outstanding of Loans in Rupiah and Foreign Currency of Commercial and Rural Banks of Sanggau Regency by Type of Loans and Month (Million Rupiahs), 2019***

<b>Bulan/ Month</b>	<b>Jenis Kredit/ Type of Credit</b>			<b>Jumlah/ Total</b>
	<b>Modal Kerja/ Working Capital</b>	<b>Investasi/ Investment</b>	<b>Konsumsi/ Consumption</b>	
(1)	(2)	(3)	(4)	(5)
Januari / January	861 579	2 832 177	1 332 267	5 026 024
Februari / February	866 622	2 830 349	1 350 723	5 047 694
Maret / March	881 198	2 777 702	1 346 215	5 005 114
April / April	904 357	2 779 019	1 333 188	5 016 565
Mei / May	928 273	2 776 314	1 330 610	5 035 197
Juni / June	910 291	2 715 857	1 325 299	4 951 447
Juli / July	906 105	3 092 849	1 320 125	5 319 079
Agustus / August	918 505	3 088 129	1 323 088	5 329 722
September / September	923 420	3 065 512	1 300 919	5 289 851
Oktober / October	918 753	3 116 482	1 348 279	5 383 514
November / November	920 123	3 715 000	1 372 109	6 007 232
Desember / December	1 083 982	3 797 076	1 423 108	6 304 166
<b>Desember/ December 2019</b>	<b>1 083 982</b>	<b>3 797 076</b>	<b>1 423 108</b>	<b>6 304 166</b>
<b>2018</b>	<b>942 147</b>	<b>2 817 277</b>	<b>1 296 548</b>	<b>5 055 973</b>
<b>2017</b>	<b>934 380</b>	<b>2 374 461</b>	<b>1 143 508</b>	<b>4 452 349</b>
<b>2016</b>	<b>852 580</b>	<b>2 347 032</b>	<b>1 029 535</b>	<b>4 229 147</b>
<b>2015</b>	<b>853 028</b>	<b>2 177 974</b>	<b>1 053 743</b>	<b>4 084 744</b>

Sumber : Bank Indonesia, Statistik Ekonomi Keuangan Daerah /  
 Source : Central Bank, Regional Economic Financial Statistics



**Tabel**  
**Table** 9.1.5

**Posisi Pinjaman yang Diberikan di Bank Umum dan BPR di Kabupaten Sanggau Menurut Bulan dan Sektor Ekonomi (Juta Rupiah), 2019**  
**Outstanding of Loans in Commercial and Rural Banks of Sanggau Regency by Month and Industrial Origin (Million Rupiah), 2019**

Sektor/ Sector	Bulan/ Month			
	Januari/ January	Februari/ February	Maret/ March	April/ April
	(1)	(2)	(3)	(5)
1. Pertanian, Kehutanan, dan Perikanan/ <i>Agriculture, Forestry and Fishing</i>	37 781	38 102	37 723	124 100
2. Pertambangan dan Penggalian/ <i>Mining and Quarrying</i>	19 300	18 658	18 028	18 579
3. Industri Pengolahan/ <i>Manufacturing</i>	36 025	45 037	45 911	65 368
4. "Pengadaan Listrik dan Gas/ <i>Electricity and Gas</i> "	13 704	13 511	13 332	13 160
5. Pengadaan Air, Pengelolaan Sampah, Limbah dan Daur Ulang/ <i>Water supply, Sewerage, Waste Management and Remediation Activities</i>	190	218	262	256
6. Konstruksi/ <i>Construction</i>	51 820	45 796	42 880	43 446
7. Perdagangan Besar dan Eceran; Reparasi Mobil dan Sepeda Motor/ <i>Wholesale and Retail Trade; Repair of Motor Vehicles and Motorcycles</i>	626 120	629 957	638 807	642 679
8. Transportasi dan Pergudangan/ <i>Transportation and Storage</i>	18 198	18 186	17 820	17 288
9. Penyediaan Akomodasi dan Makan Minum/ <i>Accommodation and Food Service Activities</i>	29 763	26 430	25 747	24 813
10. Informasi dan Komunikasi/ <i>Information and Communication</i>	207	200	191	183
11. Jasa Keuangan dan Asuransi/ <i>Financial and Insurance Activities</i>	50 269	51 405	55 604	55 598
12. Real Estat/ <i>Real Estate Activities</i>	515	502	565	547
13. Jasa Perusahaan/ <i>Business Activities</i>	20 516	23 421	29 474	29 483
14. Administrasi Pemerintahan, Pertahanan dan Jaminan Sosial Wajib/ <i>Public Administration and Defence; Compulsory Social Security</i>	452	499	495	560
15. Jasa Pendidikan/ <i>Education</i>	16 074	15 981	15 883	15 784
16. Jasa Kesehatan dan Kegiatan Sosial/ <i>Human Health and Social Work Activities</i>	1 887	1 834	1 573	1 721
17. Jasa lainnya/ <i>Other Services Activities</i>	2 788 974	2 786 801	2 732 634	2 648 213
18. Bukan Lapangan Usaha/ <i>Non Industrial Origin</i>	1 332 267	1 350 723	1 346 215	1 333 188
<b>Jumlah/Total</b>	<b>5 044 066</b>	<b>5 067 262</b>	<b>5 023 146</b>	<b>5 034 965</b>

Lanjutan Tabel/ *Continued Table 9.1.5*

Sektor/ Sector	Bulan/ Month			
	Mei/ May	Juni/ June	Juli/ July	Agustus/ August
(1)	(6)	(7)	(8)	(9)
1. Pertanian, Kehutanan, dan Perikanan/ <i>Agriculture, Forestry and Fishing</i>	37 781	38 102	37 723	124 100
2. Pertambangan dan Penggalian/ <i>Mining and Quarrying</i>	19 300	18 658	18 028	18 579
3. Industri Pengolahan/ <i>Manufacturing</i>	36 025	45 037	45 911	65 368
4. "Pengadaan Listrik dan Gas/ <i>Electricity and Gas</i> "	13 704	13 511	13 332	13 160
5. Pengadaan Air, Pengelolaan Sampah, Limbah dan Daur Ulang/ <i>Water supply, Sewerage, Waste Management and Remediation Activities</i>	190	218	262	256
6. Konstruksi/ <i>Construction</i>	51 820	45 796	42 880	43 446
7. Perdagangan Besar dan Eceran; Reparasi Mobil dan Sepeda Motor/ <i>Wholesale and Retail Trade; Repair of Motor Vehicles and Motorcycles</i>	626 120	629 957	638 807	642 679
8. Transportasi dan Pergudangan/ <i>Transportation and Storage</i>	18 198	18 186	17 820	17 288
9. Penyediaan Akomodasi dan Makan Minum/ <i>Accommodation and Food Service Activities</i>	29 763	26 430	25 747	24 813
10. Informasi dan Komunikasi/ <i>Information and Communication</i>	207	200	191	183
11. Jasa Keuangan dan Asuransi/ <i>Financial and Insurance Activities</i>	50 269	51 405	55 604	55 598
12. Real Estat/ <i>Real Estate Activities</i>	515	502	565	547
13. Jasa Perusahaan/ <i>Business Activities</i>	20 516	23 421	29 474	29 483
14. Administrasi Pemerintahan, Pertahanan dan Jaminan Sosial Wajib/ <i>Public Administration and Defence; Compulsory Social Security</i>	452	499	495	560
15. Jasa Pendidikan/ <i>Education</i>	16 074	15 981	15 883	15 784
16. Jasa Kesehatan dan Kegiatan Sosial/ <i>Human Health and Social Work Activities</i>	1 887	1 834	1 573	1 721
17. Jasa lainnya/ <i>Other Services Activities</i>	2 788 974	2 786 801	2 732 634	2 648 213
18. Bukan Lapangan Usaha/ <i>Non Industrial Origin</i>	1 332 267	1 350 723	1 346 215	1 333 188
<b>Jumlah/ Total</b>	<b>5 044 066</b>	<b>5 067 262</b>	<b>5 023 146</b>	<b>5 034 965</b>

Lanjutan Tabel/ Continued Table 9.1.5

Sektor/ Sector	Bulan/ Month			
	September/ September	Oktober/ October	November/ November	Desember/ December
(1)	(10)	(11)	(12)	(13)
1. Pertanian, Kehutanan, dan Perikanan/ <i>Agriculture, Forestry and Fishing</i>	41 805	41 778	42 249	42 100
2. Pertambangan dan Penggalian/ <i>Mining and Quarrying</i>	15 892	15 285	14 567	13 772
3. Industri Pengolahan/ <i>Manufacturing</i>	29 483	27 244	25 088	37 179
4. "Penggadaan Listrik dan Gas/ <i>Electricity and Gas</i> "	12 289	12 119	11 949	11 781
5. Pengadaan Air, Pengelolaan Sampah, Limbah dan Daur Ulang/ <i>Water supply, Sewerage, Waste Management and Remediation Activities</i>	220	254	546	532
6. Konstruksi/ <i>Construction</i>	57 957	66 528	71 788	70 235
7. Perdagangan Besar dan Eceran; Reparasi Mobil dan Sepeda Motor/ <i>Wholesale and Retail Trade; Repair of Motor Vehicles and Motorcycles</i>	648 974	641 129	632 029	670 616
8. Transportasi dan Pergudangan/ <i>Transportation and Storage</i>	15 169	15 050	16 770	17 127
9. Penyediaan Akomodasi dan Makan Minum/ <i>Accommodation and Food Service Activities</i>	26 130	26 135	25 785	26 009
10. Informasi dan Komunikasi/ <i>Information and Communication</i>	146	138	131	123
11. Jasa Keuangan dan Asuransi/ <i>Financial and Insurance Activities</i>	58 159	58 159	59 510	59 748
12. Real Estat/ <i>Real Estate Activities</i>	514	412	308	312
13. Jasa Perusahaan/ <i>Business Activities</i>	29 675	28 926	29 467	29 697
14. Administrasi Pemerintahan, Pertahanan dan Jaminan Sosial Wajib/ <i>Public Administration and Defence; Compulsory Social Security</i>	457	452	447	351
15. Jasa Pendidikan/ <i>Education</i>	14 182	14 079	13 976	13 873
16. Jasa Kesehatan dan Kegiatan Sosial/ <i>Human Health and Social Work Activities</i>	2 968	3 910	4 469	4 023
17. Jasa lainnya/ <i>Other Services Activities</i>	3 051 277	3 097 577	3 697 469	3 897 878
18. Bukan Lapangan Usaha/ <i>Non Industrial Origin</i>	1 300 919	1 348 279	1 372 109	1 423 108
<b>Jumlah/Total</b>	<b>5 306 218</b>	<b>5 397 453</b>	<b>6 018 657</b>	<b>6 318 465</b>

Sumber/Source : Bank Indonesia, Statistik Ekonomi Keuangan Daerah / Central Bank, Regional Economic Financial Statistics

**Tabel**  
**Table** 9.1.6

**Posisi Kredit Kepada Usaha Mikro, Kecil dan Menengah (UMKM) yang Diberikan Bank Umum di Kabupaten Sanggau Menurut Jenis Kredit dan Bulan (Juta Rupiah), 2019**  
***Outstanding of Commercial Banks Credits to Micro, Small and Medium Establishment in Sanggau Regency by Type of Credit and Month (Million Rupiah), 2019***

Bulan/ Month	Jenis Kredit/ Type of Credit			Jumlah/ Total
	Modal Kerja/ Working Capital	Investasi/ Investment	Tidak Teridentifikasi/ Unidentified	
(1)	(2)	(3)	(4)	(5)
Januari / January	650 803	627 221	-	1 278 025
Februari / February	654 285	630 796	-	1 285 081
Maret / March	662 764	624 573	-	1 287 337
April / April	667 908	710 258	-	1 378 166
Mei / May	674 394	713 368	-	1 387 762
Juni / June	675 676	731 494	-	1 407 170
Juli / July	683 064	697 418	-	1 380 482
Agustus / August	698 032	738 856	-	1 436 888
September / September	714 769	683 720	-	1 398 488
Oktober / October	719 382	680 239	-	1 399 620
November / November	726 181	713 474	-	1 439 655
Desember / December	759 928	704 185	-	1 464 113
<b>Desember/ December 2019</b>	<b>759 928</b>	<b>704 185</b>	<b>-</b>	<b>1 464 113</b>
<b>2018</b>	<b>717 295</b>	<b>609 941</b>	<b>-</b>	<b>1 327 235</b>
<b>2017</b>	<b>732 636</b>	<b>618 008</b>	<b>-</b>	<b>1 350 644</b>
<b>2016</b>	<b>720 951</b>	<b>602 487</b>	<b>-</b>	<b>1 323 438</b>
<b>2015</b>	<b>729 019</b>	<b>628 736</b>	<b>-</b>	<b>1 357 756</b>

Sumber : Bank Indonesia, Statistik Ekonomi Keuangan Daerah /  
 Source : Central Bank, Regional Economic Financial Statistics

**Tabel**  
**Table** 9.1.7

**Posisi Kredit Kepada Usaha Mikro, Kecil, dan Menengah (UMKM) yang Diberikan Bank Umum di Kabupaten Sanggau Menurut Bulan dan Lapangan Usaha (Juta Rupiah), 2019**  
**Outstanding of Commercial Bank Credit to Micro, Small, and Medium Enterprise in Sanggau Regency by Month and Industrial Origin (Million Rupiah), 2019**

Sektor/ Sector	Bulan/ Month			
	Januari/ January	Februari/ February	Maret/ March	April/ April
(1)	(2)	(3)	(4)	(5)
1. Pertanian, Kehutanan, dan Perikanan/ <i>Agriculture, Forestry and Fishing</i>	15 480	16 054	16 012	102 419
2. Pertambangan dan Penggalian/ <i>Mining and Quarrying</i>	67	66	64	1 248
3. Industri Pengolahan/ <i>Manufacturing</i>	9 999	10 073	9 956	11 380
4. "Penggadaan Listrik dan Gas/ <i>Electricity and Gas</i> "	1 324	1 320	1 317	1 314
5. Pengadaan Air, Pengelolaan Sampah, Limbah dan Daur Ulang/ <i>Water supply, Sewerage, Waste Management and Remediation Activities</i>	190	218	262	256
6. Konstruksi/ <i>Construction</i>	18 340	18 814	17 648	18 840
7. Perdagangan Besar dan Eceran; Reparasi Mobil dan Sepeda Motor/ <i>Wholesale and Retail Trade; Repair of Motor Vehicles and Motorcycles</i>	482 710	488 841	499 102	503 431
8. Transportasi dan Pergudangan/ <i>Transportation and Storage</i>	17 178	17 213	16 894	16 377
9. Penyediaan Akomodasi dan Makan Minum/ <i>Accommodation and Food Service Activities</i>	29 670	26 340	25 662	24 732
10. Informasi dan Komunikasi/ <i>Information and Communication</i>	207	200	191	183
11. Jasa Keuangan dan Asuransi/ <i>Financial and Insurance Activities</i>	45 487	46 606	50 804	50 796
12. Real Estat/ <i>Real Estate Activities</i>	515	502	565	547
13. Jasa Perusahaan/ <i>Business Activities</i>	20 509	23 414	24 474	23 138
14. Administrasi Pemerintahan, Pertahanan dan Jaminan Sosial Wajib/ <i>Public Administration and Defence; Compulsory Social Security</i>	-	-	-	-
15. Jasa Pendidikan/ <i>Education</i>	11 998	12 003	12 004	12 005
16. Jasa Kesehatan dan Kegiatan Sosial/ <i>Human Health and Social Work Activities</i>	1 743	1 698	1 446	1 603
17. Jasa lainnya/ <i>Other Services Activities</i>	622 608	621 719	610 938	609 899
18. Tidak Teridentifikasi/ <i>Unidentified</i>	-	-	-	-
<b>Jumlah/ Total</b>	<b>1 278 025</b>	<b>1 285 081</b>	<b>1 287 337</b>	<b>1 378 166</b>

Lanjutan Tabel/ Continued Table 9.1.7

Sektor/ Sector	Bulan/ Month			
	Mei/ May	Juni/ June	Juli/ July	Agustus/ August
(1)	(6)	(7)	(8)	(9)
1. Pertanian, Kehutanan, dan Perikanan/ <i>Agriculture, Forestry and Fishing</i>	19 419	20 889	21 482	21 317
2. Pertambangan dan Penggalian/ <i>Mining and Quarrying</i>	1 401	1 957	1 888	1 825
3. Industri Pengolahan/ <i>Manufacturing</i>	11 573	12 849	13 111	13 280
4. "Penggadaan Listrik dan Gas/ <i>Electricity and Gas</i> "	1 312	1 309	1 307	1 304
5. Pengadaan Air, Pengelolaan Sampah, Limbah dan Daur Ulang/ <i>Water supply, Sewerage, Waste Management and Remediation Activities</i>	249	243	236	228
6. Konstruksi/ <i>Construction</i>	20 603	19 331	23 063	28 663
7. Perdagangan Besar dan Eceran; Reparasi Mobil dan Sepeda Motor/ <i>Wholesale and Retail Trade; Repair of Motor Vehicles and Motorcycles</i>	507 032	506 897	501 941	507 580
8. Transportasi dan Pergudangan/ <i>Transportation and Storage</i>	17 926	17 712	17 651	17 220
9. Penyediaan Akomodasi dan Makanan Minum/ <i>Accommodation and Food Service Activities</i>	24 546	24 486	25 026	25 722
10. Informasi dan Komunikasi/ <i>Information and Communication</i>	175	168	160	153
11. Jasa Keuangan dan Asuransi/ <i>Financial and Insurance Activities</i>	51 795	52 041	52 036	53 353
12. Real Estat/ <i>Real Estate Activities</i>	520	507	514	522
13. Jasa Perusahaan/ <i>Business Activities</i>	22 854	22 705	25 137	28 904
14. Administrasi Pemerintahan, Pertahanan dan Jaminan Sosial Wajib/ <i>Public Administration and Defence; Compulsory Social Security</i>	-	-	-	-
15. Jasa Pendidikan/ <i>Education</i>	9 018	9 518	10 513	10 911
16. Jasa Kesehatan dan Kegiatan Sosial/ <i>Human Health and Social Work Activities</i>	1 940	1 894	1 840	1 535
17. Jasa lainnya/ <i>Other Services Activities</i>	697 401	714 663	684 577	724 371
18. Tidak Teridentifikasi/ <i>Unidentified</i>	-	-	-	-
<b>Jumlah/Total</b>	<b>1 387 762</b>	<b>1 407 170</b>	<b>1 380 482</b>	<b>1 436 888</b>

Lanjutan Tabel/ Continued Table 9.1.7

Sektor/ Sector	Bulan/ Month			
	September/ September	Oktober/ October	November/ November	Desember/ December
(1)	(10)	(11)	(12)	(13)
1. Pertanian, Kehutanan, dan Perikanan/ <i>Agriculture, Forestry and Fishing</i>	20 968	20 977	21 911	21 851
2. Pertambangan dan Penggalian/ <i>Mining and Quarrying</i>	1 763	1 801	1 732	1 649
3. Industri Pengolahan/ <i>Manufacturing</i>	13 045	13 191	13 523	13 027
4. "Pengadaan Listrik dan Gas/ <i>Electricity and Gas</i> "	1 301	1 298	1 296	1 293
5. Pengadaan Air, Pengelolaan Sampah, Limbah dan Daur Ulang/ <i>Water supply, Sewerage, Waste Management and Remediation Activities</i>	220	244	546	532
6. Konstruksi/ <i>Construction</i>	36 183	47 315	52 909	49 796
7. Perdagangan Besar dan Eceran; Reparasi Mobil dan Sepeda Motor/ <i>Wholesale and Retail Trade; Repair of Motor Vehicles and Motorcycles</i>	516 558	508 380	504 244	542 311
8. Transportasi dan Pergudangan/ <i>Transportation and Storage</i>	15 124	14 874	16 751	17 108
9. Penyediaan Akomodasi dan Makan Minum/ <i>Accommodation and Food Service Activities</i>	25 999	26 011	25 712	25 936
10. Informasi dan Komunikasi/ <i>Information and Communication</i>	146	138	131	123
11. Jasa Keuangan dan Asuransi/ <i>Financial and Insurance Activities</i>	53 348	53 348	54 699	54 938
12. Real Estat/ <i>Real Estate Activities</i>	514	412	308	312
13. Jasa Perusahaan/ <i>Business Activities</i>	29 675	28 926	29 467	28 197
14. Administrasi Pemerintahan, Pertahanan dan Jaminan Sosial Wajib/ <i>Public Administration and Defence; Compulsory Social Security</i>	-	-	-	-
15. Jasa Pendidikan/ <i>Education</i>	10 918	10 920	10 925	10 930
16. Jasa Kesehatan dan Kegiatan Sosial/ <i>Human Health and Social Work Activities</i>	2 158	3 109	4 415	3 977
17. Jasa lainnya/ <i>Other Services Activities</i>	670 568	668 677	701 088	692 131
18. Tidak Teridentifikasi/ <i>Unidentified</i>	-	-	-	-
<b>Jumlah/Total</b>	<b>1 398 488</b>	<b>1 399 620</b>	<b>1 439 655</b>	<b>1 464 113</b>

Sumber/Source : Bank Indonesia, Statistik Ekonomi Keuangan Daerah / Central Bank, Regional Economic Financial Statistics

**Tabel**  
**Table** 9.1.8

**Posisi Kredit Usaha Mikro, Kecil, dan Menengah yang Diberikan Bank Umum di Kabupaten Sanggau Menurut Plafon Kredit dan Bulan (Juta Rupiah), 2019**  
***Outstanding of Commercial Banks Credit to Micro, Small, and Medium Enterprise in Sanggau Regency by Credit Ceiling and Month (Million Rupiahs), 2019***

Bulan/ Month	Plafon Kredit/ Credit Ceiling			Jumlah/ Total
	Mikro/ Micro	Kecil/ Small	Menengah/ Medium	
(1)	(2)	(3)	(4)	(5)
Januari / January	480 878	495 801	301 346	1 278 025
Februari / February	486 849	492 454	305 779	1 285 081
Maret / March	488 432	502 416	296 489	1 287 337
April / April	491 528	503 300	383 337	1 378 166
Mei / May	499 245	511 789	376 728	1 387 762
Juni / June	495 291	507 200	404 679	1 407 170
Juli / July	502 278	509 386	368 818	1 380 482
Agustus / August	383 411	486 859	566 619	1 436 888
September / September	390 127	490 750	517 611	1 398 488
Oktober / October	392 239	490 335	517 046	1 399 620
November / November	394 020	490 939	554 696	1 439 655
Desember / December	396 575	492 435	575 104	1 464 113

Catatan/ Note :

Kredit Mikro, Kecil, Menengah (MKM)

- Mikro ( sd Rp 50 Juta)

- Kecil ( >Rp 50 Juta - Rp 500 Juta)

- Menengah (> Rp 500 Juta - Rp 5 Miliar)

Sumber : Bank Indonesia, Statistik Ekonomi Keuangan Daerah /

Source : Central Bank, Regional Economic Financial Statistics



**Tabel** 9.1.9 **Jumlah Aktiva pada Bank Umum dan BPR di Kabupaten Sanggau Menurut Bulan (Juta Rupiah), 2019**  
**Table** 9.1.9 **Total Commercial and Rural Banks' Assets in Sanggau Regency by Month (Million Rupiahs), 2019**

<b>Bulan/ Month</b>	<b>Jumlah Aktiva/ Total Assets</b>
<b>(1)</b>	<b>(2)</b>
Januari / January	2 849 036
Februari / February	2 891 437
Maret / March	2 972 898
April / April	3 076 645
Mei / May	3 040 694
Juni / June	3 135 257
Juli / July	-
Agustus / August	3 163 328
September / September	3 244 764
Oktober / October	3 185 546
November / November	3 244 765
Desember / December	-
<b>Tahun/ Year 2019</b>	<b>-</b>
<b>2018</b>	<b>2 883 213</b>
<b>2017</b>	<b>2 678 205</b>
<b>2016</b>	<b>2 520 650</b>
<b>2015</b>	<b>2 554 134</b>

Sumber : Bank Indonesia, Statistik Ekonomi Keuangan Daerah /  
 Source : Central Bank, Regional Economic Financial Statistics

## 9.2 KOPERASI COOPERATIVE

**Tabel 9.2.1** Keadaan Koperasi Unit Desa (KUD) di Kabupaten Sanggau, 2017-2019  
**Table** *Condition of Village Unit Cooperative in Sanggau Regency, 2017-2019*

Uraian / Description	Satuan / Unit	2017	2018	2019
(1)	(2)	(4)	(5)	(6)
01. Jumlah Koperasi	Unit	74	74	75
02. Keanggotaan				
a. Penuh	Orang	29 318	20 803	29 329
b. Calon	Orang	-	-	-
03. Modal Sendiri	Rp. 000	51 094 880 547	44 514 471 574	6 222 967 769
04. Hutang				
a. Jangka Panjang	Rp. 000	-	-	441 583 697 068
b. Jangka Pendek	Rp. 000	-	-	-
05. Asset	Rp. 000	518 580 451 649	141 337 611 753	503 606 664 837
06. Volume Usaha	Rp. 000	469 186 599 554	37 682 164 453	45 901 701 662
07. S H U	Rp. 000	9 642 371 268	3 046 301 407	4 105 560 864
08. Tenaga Kerja				
a. Manager PNS	Orang	4	2	3
b. Non PNS	Orang	-	-	-
c. Karyawan Tetap	Orang	252	138	237
d. Karyawan Lepas	Orang	-	-	-

Sumber : Dinas Perindustrian, Perdagangan, Koperasi, dan UKM Kabupaten Sanggau /

Source : Regional Office of Industry, Trade, Cooperative, and SME of Sanggau Regency

**Tabel**  
**Table** 9.2.2**Keadaan Koperasi Non KUD di Kabupaten Sanggau, 2017-2019**  
**Condition of Non Village Unit Cooperative in Sanggau Regency, 2017-2019**

Uraian / Description	Satuan / Unit	2017	2018	2019
(1)	(2)	(3)	(4)	(5)
01. Jumlah Koperasi	Unit	313	324	325
02. Keanggotaan				
a. Penuh	Orang	104 310	308 320	82 913
b. Calon	Orang	-	-	-
03. Modal Sendiri	Rp. 000	332 844 970 245	849 869 894 706	241 011 228 438
04. Hutang				
a. Jangka Panjang	Rp. 000	-	-	583 712 624 906
b. Jangka Pendek	Rp. 000	-	-	-
05. Asset	Rp. 000	703 942 159 478	1 539 102 642 291	824 723 853 334
06. Volume Usaha	Rp. 000	358 889 194 513	2 987 338 139 220	554 514 843 438
07. S H U	Rp. 000	30 052 162 885	11 216 565 062	4 249 817 349
08. Tenaga Kerja				
a. Manager PNS	Orang	25	14	15
b. Non PNS	Orang	-	-	-
c. Karyawan Tetap	Orang	663	1 323	569
d. Karyawan Lepas	Orang	-	-	-

Sumber : Dinas Perindustrian, Perdagangan, Koperasi, dan UKM Kabupaten Sanggau /  
Source : Regional Office of Industry, Trade, Cooperative, and SME of Sanggau Regency

**Tabel**  
**Table** 9.2.3

**Banyaknya KUD dan Non KUD Dirinci Menurut Kecamatan di Kabupaten Sanggau, 2017-2019**  
**Number of Village Unit Cooperative and Non Village Unit Cooperative by Subdistrict in Sanggau Regency, 2017-2019**

Kecamatan/ Subdistrict	2017		2018		2019	
	KUD	Non KUD	KUD	Non KUD	KUD	Non KUD
(1)	(2)	(3)	(4)	(5)	(6)	(7)
01. T o b a	1	12	1	14	1	14
02. M e l i a u	20	20	21	20	21	21
03. K a p u a s	18	113	18	114	18	115
04. M u k o k	4	11	4	13	4	13
05. J a n g k a n g	2	10	2	11	2	11
06. B o n t i	2	10	2	10	2	10
07. P a r i n d u	7	17	7	16	7	16
08. T a y a n H i l i r	3	20	3	22	3	22
09. B a l a i	1	10	1	10	1	10
10. T a y a n H u l u	8	27	8	30	8	30
11. K e m b a y a n	2	21	2	21	2	21
12. B e d u a i	2	4	1	4	1	4
13. N o y a n	2	5	3	4	3	4
14. S e k a y a m	2	25	2	26	2	26
15. E n t i k o n g	-	8	-	8	-	8
<b>Jumlah / Total</b>	<b>74</b>	<b>313</b>	<b>75</b>	<b>323</b>	<b>75</b>	<b>325</b>

Sumber : Dinas Perindustrian, Perdagangan, Koperasi, dan UKM Kabupaten Sanggau /

Source : Regional Office of Industry, Trade, Cooperative, and SME of Sanggau Regency

**Tabel**  
**Table** 9.2.4**Jumlah Anggota KUD dan Non KUD di Kabupaten Sanggau, 2017-2019**  
**Number of Member of Village Unit Cooperative and Non Village Unit Cooperative by Subdistrict in Sanggau Regency, 2017-2019**

Kecamatan/ Subdistrict	2017		2018		2019	
	KUD	Non KUD	KUD	Non KUD	KUD	Non KUD
(1)	(2)	(3)	(4)	(5)	(4)	(5)
01. Toba	-	12 883	-	13 287	-	13 574
02. Meliau	4 921	2 901	3 455	556	4 246	794
03. Kapuas	5 198	29 346	4 665	20 785	5 125	22 543
04. Mukok	4 904	629	6 628	-	6 628	146
05. Jangkang	87	114	-	54	87	54
06. Bonti	796	1 182	800	523	800	1 028
07. Parindu	6 070	1 060	4 763	187 722	5 665	1 010
08. Tayan Hilir	1 409	1 704	-	432	-	432
09. Balai	-	34 523	-	35 637	-	35 637
10. Tayan Hulu	4 951	2 037	336	32 122	5 949	2 141
11. Kembayan	829	1 867	156	918	829	1 525
12. Beduai	115	56	-	-	-	-
13. Noyan	38	897	-	1 326	-	1 326
14. Sekayam	-	14 523	-	14 395	-	2 233
15. Entikong	-	588	-	470	-	470
<b>Jumlah / Total</b>	<b>29 318</b>	<b>104 310</b>	<b>20 803</b>	<b>308 227</b>	<b>29 329</b>	<b>82 913</b>

Sumber : Dinas Perindustrian, Perdagangan, Koperasi, dan UKM Kabupaten Sanggau /  
Source : Regional Office of Industry, Trade, Cooperative, and SME of Sanggau Regency

### 9.3 HARGA-HARGA PRICES

**Tabel** 9.3.1 **Perkembangan Harga Semen di Kabupaten Sanggau (Rupiah), 2015-2019**  
**Table** 9.3.1 **Trend of Cement Price in Sanggau Regency (rupiahs), 2015-2019**

<b>Bulan / Month</b>	<b>2015</b>	<b>2016</b>	<b>2017</b>	<b>2018</b>	<b>2019</b>
<b>(1)</b>	<b>(2)</b>	<b>(3)</b>	<b>(4)</b>	<b>(5)</b>	<b>(6)</b>
Januari / January	86 000	83 000	81 000	80 000	85 000
Februari / February	82 500	83 000	82 000	80 000	85 000
Maret / March	82 500	83 000	82 000	80 000	85 000
April / April	82 500	82 000	83 000	80 000	85 000
Mei / May	82 500	82 000	82 000	80 000	83 000
Juni / June	82 000	84 000	82 000	80 000	83 000
Juli / July	83 000	85 000	82 000	80 000	83 000
Agustus / August	83 000	85 000	82 000	80 000	83 000
September / September	83 000	85 000	82 000	83 000	83 000
Oktober / October	83 000	82 000	82 000	83 000	84 000
November / November	83 000	82 000	81 000	83 000	84 000
Desember / December	83 000	83 000	81 000	82 000	84 000
<b>Rata-Rata Harga / Price Average</b>	<b>83 000</b>	<b>83 250</b>	<b>81 833</b>	<b>80 917</b>	<b>83 917</b>

Sumber : Survei Harga Konsumen Perdesaan, BPS /

Source : Rural Consumer Price Survey, BPS-Statistics Indonesia

**Tabel** 9.3.2 **Perkembangan Rata-Rata Harga Kebutuhan Pokok di Ibukota Kabupaten Sanggau (Rupiah), 2019**  
**Trend of Primary Necessity Price in Capital of Sanggau Regency (Rupiahs), 2019**

Jenis Komoditi/ Type of Commodity	Satuan/ Unit	Harga/ Price
(1)	(2)	(3)
Beras <sup>1</sup>	Kg	13 325
Gula Pasir <sup>1</sup>	Kg	12 417
Minyak Goreng <sup>1</sup>	Kg	12 417
Margarine Blue Band	Sachet	7 042
Daging		
Daging Sapi	Kg	138 333
Daging babi	Kg	67 917
Daging Ayam Ras <sup>1</sup>	Kg	43 167
Daging Ayam Kampung	Kg	76 250
Telur		
Telur Ayam Ras	Kg	25 038
Telur Ayam Kampung	Butir	4 292
Telur Asin	Butir	5 000
Ikan Laut		
Ikan Kembung	Kg	48 167
Ikan Tongkol	Kg	42 625
Susu		
Susu Kental Manis Putih	Kaleng	10 000
Susu Bubuk Dancow	Kotak	43 858
Garam Hancur	Bungkus	2 917

Lanjutan Tabel/ *Continued Table 9.3.2*

Jenis Komoditi/ <i>Type of Commodity</i>	Satuan/ <i>Unit</i>	Harga/ <i>Price</i>
(1)	(2)	(3)
Sayuran		
Bayam	Kg	13 167
Tomat Sayur	Kg	17 417
Kacang Panjang	Kg	13 000
Kangkung	Kg	11 417
Ketimun	Kg	10 750
Kol Putih	Kg	13 833
Sawi Hijau	Kg	12 583
Kecambah	Kg	10 000
Terung	Kg	13 000
Wortel	Kg	17 583
Kentang	Kg	17 667
Cabe Rawit <sup>1</sup>	Kg	70 000
Buah Buahan		
Pisang Ambon	Kg	8 833
Semangka	Kg	10 000
Jeruk	Kg	14 417
Nenas	Kg	7 167

Catatan/Note : <sup>1</sup> Data tahun 2018/ *Data for 2018*

Sumber : Survei Harga Konsumen Perdesaan, BPS /

Source : *Rural Consumer Price Survey, BPS-Statistics Indonesia*

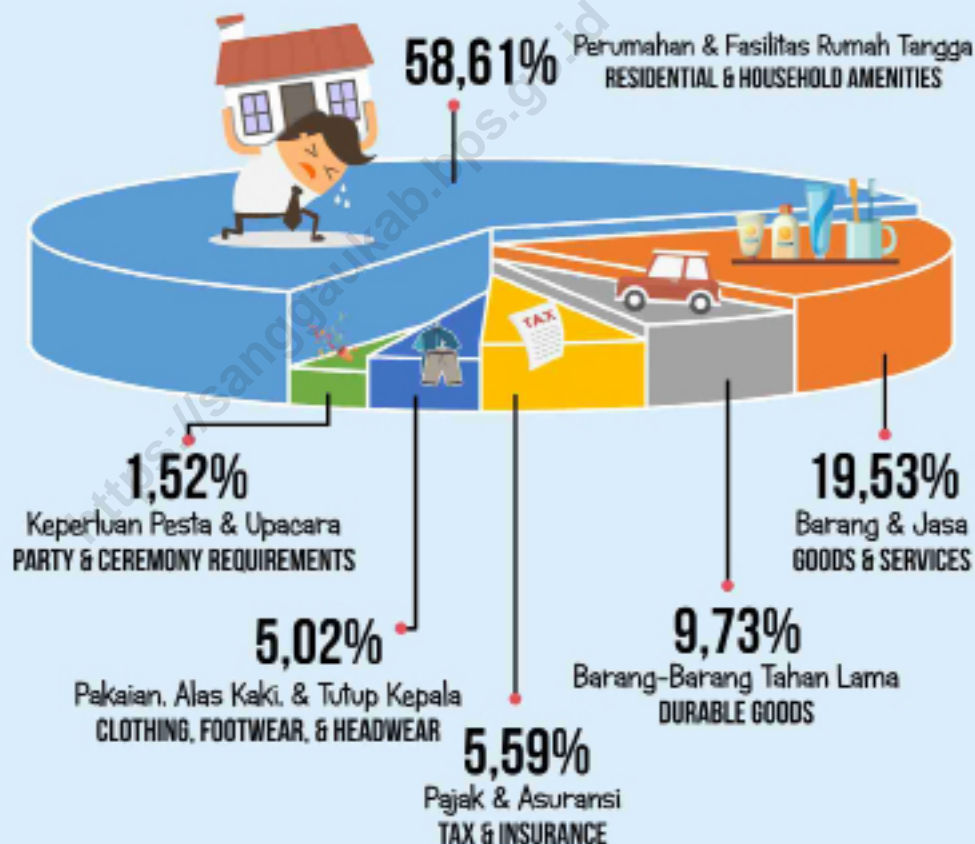




## PENGELUARAN PENDUDUK POPULATION EXPENDITURE

# 10

Persentase Pengeluaran Rata-Rata per Kapita Sebulan  
Kelompok Barang Non Makanan di Kabupaten Sanggau, 2019  
PERCENTAGE OF MONTHLY AVERAGE EXPENDITURE PER CAPITA OF NON FOOD  
COMMODITY GROUP IN SANGGAU REGENCY, 2019





**PENJELASAN TEKNIS**

1. Pengeluaran rata-rata per kapita adalah biaya yang dikeluarkan untuk konsumsi semua anggota rumah tangga selama sebulan baik yang berasal dari pembelian, pemberian maupun produksi sendiri dibagi dengan banyaknya anggota rumah tangga dalam rumah tangga tersebut.

**TECHNICAL NOTES**

1. *Per capita Average Expenditure is the cost spent for all household members' consumption during the month, whether from purchasing, giving or own production, divided by the number of household members in the household.*

<https://sanggaukab.bps.go.id>

**ULASAN**

Besar kecilnya proporsi pengeluaran merupakan salah satu cerminan kesejahteraan penduduk. Hal ini sesuai dengan teori Hukum Engel yang menyatakan bahwa semakin besar proporsi pengeluaran bukan makanan biasanya diidentikkan dengan semakin meningkatnya kesejahteraan masyarakat. Namun sebaliknya, semakin besar proporsi pengeluaran makanan merefleksikan tingkat kesejahteraan masyarakat yang semakin menurun.

Berdasarkan hasil survei Sosial Ekonomi Nasional (Susenas) tahun 2019 dapat diketahui bahwa rata-rata pengeluaran perkapita sebulan penduduk Kabupaten Sanggau adalah sebesar 941.896 rupiah. Rata-rata pengeluaran perkapita sebulan untuk kelompok makanan sebesar 486.511 rupiah dan rata-rata pengeluaran perkapita sebulan pada kelompok non makanan pada tahun yang sama adalah sebesar 455.385 rupiah. Secara umum, dapat disimpulkan bahwa sebagian besar pengeluaran penduduk Kabupaten Sanggau masih dalam kelompok barang makanan, yaitu sebesar 51,65 persen dari total pengeluaran yang digunakan adalah untuk konsumsi makanan sedangkan sisanya, yaitu sebesar 48,35 persen digunakan untuk kebutuhan non makanan. Dilihat dari komposisinya, pengeluaran makanan

**DESCRIPTION**

*The amount of expenditure proportion is one of population prosperity reflection. This is agree with Engel Law Theory witch is explained that the large proportion of non-food commodity expenditure usually be made identical with society prosperity increase. But the contrary, the large proportion of commodity expenditure usually reflect the social prosperity level which is decreased.*

*Based on National Economic and Social Survey 2018, the average of monthly per capita expenditure of Sanggau regency population was 941.896 rupiahs. The average of monthly per capita expenditure for food commodity group was 486.511 rupiahs and average of monthly per capita expenditure for non-food in same year was 455.385 rupiahs. In general, it can be concluded that most Sanggau regency population expenditure were still in food commodity group, that were 51,65 percent from the total of expenditure which were used for food commodity consumption. And the rest of the expenditure, that were 48,35 percent were used for non-food commodity expenditure. Then, by the composition of the expenditure, most of Sanggau regency food expenditure were used for processed food. Later, for non-food commodity expenditure,*

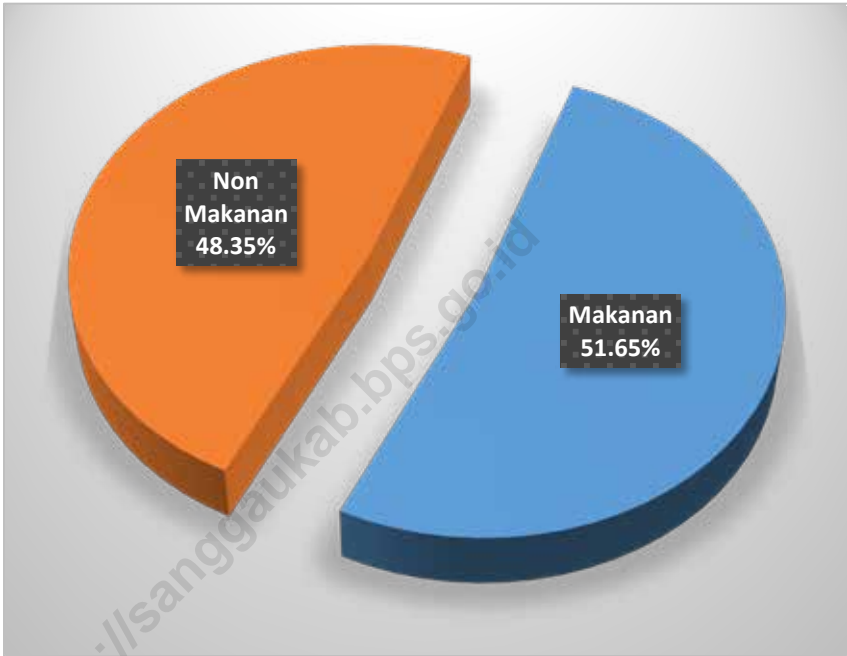
penduduk Kabupaten Sanggau yang terbesar dikeluarkan adalah untuk jenis makanan dan minuman jadi. Kemudian, untuk pengeluaran non makanan sebagian besar digunakan untuk fasilitas perumahan dan aneka barang dan jasa.

*most of Sanggau regency population expenditure were used for housing facility and various means and services.*

<https://sanggaukab.bps.go.id>

**Gambar** 10  
**Figures**

**Persentase Pengeluaran Rata-rata Perkapita Sebulan di Kabupaten Sanggau, 2019**  
**Percentage of Monthly Average Expenditure per Capita in Sanggau Regency, 2019**



Sumber : BPS, Survei Sosial Ekonomi Nasional (Susenas) Maret/  
Source : BPS-Statistics Indonesia, National Socioeconomic Survey March

**Tabel**  
**Table** 10.1**Rata-rata Pengeluaran per Kapita Sebulan Menurut Kelompok Komoditas (rupiah) di Kabupaten Sanggau, 2019**  
**Monthly Average Expenditure per Capita by Commodity Group (rupiahs) in Sanggau Regency, 2019**

<b>Kelompok Komoditas/Commodity Group</b>	<b>2019</b>
(1)	(2)
<b>Makanan/Food</b>	
Padi-padian/Cereals	76 376
Umbi-umbian/Tubers	3 070
Ikan/udang/cumi/kerang/Fish/shrimp/common squid/shells	54 666
Daging/Meat	33 679
Telur dan susu/Eggs and milk	28 689
Sayur-sayuran/Vegetables	42 222
Kacang-kacangan/Legumes	6 520
Buah-buahan/Fruits	14 045
Minyak dan kelapa/Oil and coconut	11 292
Bahan minuman/Beverage stuffs	20 154
Bumbu-bumbuan/Spices	11 174
Konsumsi lainnya/Miscellaneous food items	11 015
Makanan dan minuman jadi/Prepared food and beverages	102 070
Rokok/Cigarettes	71 539
<b>Jumlah makanan/Total food</b>	<b>486 511</b>
<b>Bukan makanan/Non-food</b>	
Perumahan dan fasilitas rumah tangga/Housing and household facilities	266 907
Aneka komoditas dan jasa/Goods and services	88 933
Pakaian alas kaki dan tutup kepala/Clothing footwear and headgear	22 873
Komoditas tahan lama/Durable goods	44 308
Pajak pungutan dan asuransi/Taxes and insurance	25 429
Keperluan pesta dan upacara/kenduri/Parties and ceremonies	6 935
<b>Jumlah bukan makanan/Total non-food</b>	<b>455 385</b>
<b>Jumlah/Total</b>	<b>941 896</b>

Sumber : BPS, Survei Sosial Ekonomi Nasional (Susenas) Maret/

Source : BPS-Statistics Indonesia, National Socioeconomic Survey March



**Tabel**  
**Table** 10.2

**Persentase Pengeluaran per Kapita Sebulan Menurut  
Kelompok Komoditas di Kabupaten Sanggau, 2019**  
*Percentage of Monthly Expenditure per Capita by  
Commodity Group in Sanggau Regency, 2019*

<b>Kelompok Komoditas/Commodity Group</b>	<b>2019</b>
(1)	(2)
<b>Makanan/Food</b>	
Padi-padian/Cereals	8,11
Umbi-umbian/Tubers	0,33
Ikan/udang/cumi/kerang/Fish/shrimp/common squid/shells	5,80
Daging/Meat	3,58
Telur dan susu/Eggs and milk	3,05
Sayur-sayuran/Vegetables	4,48
Kacang-kacangan/Legumes	0,69
Buah-buahan/Fruits	1,49
Minyak dan kelapa/Oil and coconut	1,20
Bahan minuman/Beverage stuffs	2,14
Bumbu-bumbuan/Spices	1,19
Konsumsi lainnya/Miscellaneous food items	1,17
Makanan dan minuman jadi/Prepared food and beverages	10,84
Rokok/Cigarettes	7,60
<b>Jumlah makanan/Total food</b>	<b>51,65</b>
<b>Bukan makanan/Non-food</b>	
Perumahan dan fasilitas rumah tangga/Housing and household facilities	28,34
Aneka komoditas dan jasa/Goods and services	9,44
Pakaian, alas kaki, dan tutup kepala/Clothing, footwear, and headgear	2,43
Komoditas tahan lama/Durable goods	4,70
Pajak, pungutan, dan asuransi/Taxes and insurance	2,70
Keperluan pesta dan upacara/kenduri/Parties and ceremonies	0,74
<b>Jumlah bukan makanan/Total non-food</b>	<b>48,35</b>
<b>Jumlah/Total</b>	<b>100,00</b>

Sumber : BPS, Survei Sosial Ekonomi Nasional (Susenas) Maret/

Source: BPS-Statistics Indonesia, National Socioeconomic Survey March

**Tabel**  
**Table** 10.3

**Persentase Rumah Tangga di Kabupaten Sanggau  
Menurut Golongan Pengeluaran Per Kapita Perbulan  
Makanan, 2019**  
*Percentage of Household in Sanggau Regency by Monthly  
per Capita Food Expenditure Class, 2019*

<b>Penggolongan Pengeluaran Per Kapita Sebulan/ Monthly per Capita Expenditure Class</b>	<b>Persentase Rumah Tangga/ Percentage of Household</b>
(1)	(2)
< 100 000	-
100 000 – 199 999	3,26
200 000 – 299 999	16,80
300 000 – 399 999	19,24
400 000 – 499 999	16,73
500 000 – 599 999	12,66
600 000 – 699 999	10,67
700 000 – 799 999	8,77
800 000 – 899 999	5,02
> 900 000	6,85
<b>Jumlah / Total</b>	<b>100,00</b>

Sumber : BPS, Survei Sosial Ekonomi Nasional (Susenas) Maret/

Source : BPS-Statistics Indonesia, National Socioeconomic Survey March

**Tabel**  
**Table** 10.4**Persentase Rumah Tangga di Kabupaten Sanggau Menurut Golongan Per Kapita Per Bulan Non Makanan, 2019**  
**Percentage of Household in Sanggau Regency by Monthly per Capital Non Food Expenditure Class, 2019**

<b>Penggolongan Pengeluaran Per Kapita Sebulan/ Monthly per Capita Expenditure Class</b>	<b>Persentase Rumah Tangga/ Percentage of Household</b>
(1)	(2)
< 100 000	0,50
100 000 – 199 999	21,04
200 000 – 299 999	20,57
300 000 – 399 999	14,90
400 000 – 499 999	13,22
500 000 – 599 999	5,51
600 000 – 699 999	5,91
700 000 – 799 999	3,42
800 000 – 899 999	2,95
> 900 000	11,98
<b>Jumlah / Total</b>	<b>100,00</b>

Sumber : BPS, Survei Sosial Ekonomi Nasional (Susenas) Maret/  
Source BPS-Statistics Indonesia, National Socioeconomic Survey March

**Tabel**  
**Table** 10.5**Persentase Penduduk Menurut Golongan Pengeluaran Per Kapita Sebulan di Kabupaten Sanggau, 2018 dan 2019**  
**Percentage of Population by Per Capita Spending Group a Month in Sanggau Regency, 2018 and 2019**

<b>Golongan Pengeluaran</b> <b>Spending Group</b> <b>(Rp)</b>	<b>2018</b>	<b>2019</b>
(1)	(2)	(3)
< 100 000	-	-
100 000 – 199 999	-	-
200 000 – 299 999	2,54	0,64
300 000 – 399 999	8,10	5,31
400 000 – 499 999	7,58	13,51
500 000 – 599 999	10,36	10,70
600 000 – 699 999	9,04	7,41
700 000 – 799 999	11,15	7,98
800 000 – 899 999	7,39	7,12
> 900 000	43,84	47,33
<b>Jumlah/Total</b>	<b>100,00</b>	<b>100,00</b>

Sumber : BPS, Survei Sosial Ekonomi Nasional (Susenas) Maret/  
Source : BPS-Statistics Indonesia, National Socioeconomic Survey March



## PERDAGANGAN TRADE

11

Pemasukkan Beras Pada  
Kantor Logistik Kabupaten  
Sanggau, 2019

IMPORTATION OF RICE TO SANGGAU  
LOGISTICS SECTION OFFICE, 2019

2.088 TON



Penyaluran Beras Pada Kantor Logistik  
Kabupaten Sanggau, 2019

DISTRIBUTION OF RICE TO SANGGAU LOGISTICS SECTION  
OFFICE, 2019

2.057 TON

Pada Tahun 2018, 83% dari  
penyaluran beras pada Kantor  
Logistik Kabupaten Sanggau  
adalah dalam bentuk Raskin,  
yaitu sebesar 1.28 ton



**PENJELASAN TEKNIS**

1. Sistem pencatatan Statistik Ekspor dan Impor adalah "General Trade" dengan wilayah pencatatan meliputi seluruh wilayah kepabeanan Indonesia.
2. Pengesahan dokumen kepabeanan ekspor dan impor dilakukan oleh Bea dan Cukai berdasarkan Persetujuan Muat/Bongkar Barang.
3. Data ekspor berasal dari dokumen kepabeanan BC 3.0 atau yang disebut dokumen Pemberitahuan Ekspor Barang (PEB) yang diisi oleh eksportir.
4. Data impor berasal dari dokumen kepabeanan BC 2.0 atau yang disebut dokumen Pemberitahuan Impor Barang (PIB), Pemberitahuan Impor Barang Khusus (PIBK), Pemberitahuan Pabean Free Trade Zone (PPFTZ) dan dokumen kepabeanan BC 2.3 yang mencatat impor barang dari Luar Negeri ke Kawasan Berikat.
5. Barang-barang yang dikirim ke luar negeri untuk diolah dicatat sebagai ekspor, sedangkan hasil olahan yang dikembalikan ke Indonesia dicatat sebagai impor.

**TECHNICAL NOTES**

1. *The recording of export and import statistics is based on General Trade System covering all Indonesian customs areas.*
2. *The legalization of customs export and import documents is conducted by the Customs and Excise Office.*
3. *The export data are compiled based on customs export documents BC 3.0 or known as Export Declarations (PEB), filled by exporters.*
4. *The import data are compiled based on customs import documents BC 2.0 or known as Import Declarations Form (PIB), Import Declarations Form for Special Commodity (PIBK), Customs Declaration Form for Free Trade Zone (PPFTZ), and customs import documents BC 2.3 which records import goods from foreign country to Bounded Zones Area.*
5. *Goods send abroad for processing purposes are recorded as export while its product sent to Indonesia are recorded as import.*



6. Barang-barang luar negeri yang diolah di dalam negeri dicatat sebagai barang impor meskipun barang olahan tersebut akan kembali ke luar negeri.
7. Barang-barang yang tidak dicakup dalam pencatatan:
  - a. Pakaian dan barang-barang perhiasan penumpang.
  - b. Barang-barang bawaan penumpang dari/ke luar negeri untuk dipakai sendiri, kecuali lemari es, pesawat televisi, dan sebagainya.
  - c. Barang-barang untuk keperluan perwakilan kedutaan suatu negara.
  - d. Barang-barang ekspedisi dan ekshibisi atau pameran.
  - e. Barang-barang untuk militer yang diimpor langsung oleh angkatan bersenjata
  - f. Pembungkus/peti kemas untuk diisi kembali.
  - g. Uang dan surat-surat berharga.
  - h. Barang-barang contoh
8. Sistem pengolahan dokumen impor/ekspor Indonesia adalah sistem "Carry Over" yaitu dokumen ditunggu selama satu bulan, setelah bulan berjalan, sedangkan dokumen-dokumen yang terlambat akan diolah pada bulan berikutnya. Dengan demikian dokumen bulan-bulan sebelumnya yang terlambat diterima dan masuk pada bulan
6. *Foreign goods processed in Indonesia are still recorded as imports although the products will be sent to abroad.*
7. *The following goods are not included in the statistics:*
  - a. *Clothing and passengers' jewellery.*
  - b. *Luggage of passengers for own use, except refrigerators, television sets, etc.*
  - c. *Goods imported/exported for the use of foreign representative countries/embassies.*
  - d. *Goods for expeditions, and shows or exhibitions.*
  - e. *Military goods directly imported by the Armed Forces.*
  - f. *Packing/containers to be refilled.*
  - g. *Bank notes and securities*
  - h. *Sample goods*
8. *The carry-over system is used in processing Indonesian export and import documents. Documents are processed one month after the current month, while those received later will be processed for the succeeding month. This means previous documents received in the current month will be treated as processed documents.*

berjalan, diperlakukan sebagai dokumen bulan pengolahan.

- |  |  |
|--|--|
| <p>9. Pelabuhan Muat adalah pelabuhan darimana barang diangkut ke luar negeri atau diekspor</p>                    | <p>9. <i>Port of loading is port where the goods are transported out of the country or exported.</i></p> |
| <p>10. Negara tujuan adalah negara tujuan akhir yang diketahui untuk barang ekspor yang dikirim ke luar negeri</p> | <p>10. <i>Country of destination is country that is known to export goods sent abroad.</i></p>           |
| <p>11. Jenis komoditi adalah barang ekspor yang dicatat sesuai kode Harmonized System (HS)</p>                     | <p>11. <i>Type commodity is exported goods recorded based on Harmonized System (HS) code.</i></p>        |

**ULASAN**

Dilihat dari letak geografis Kabupaten Sanggau, pengembangan sektor perdagangan merupakan salah satu langkah strategis dalam pembangunan daerah. Kabupaten Sanggau memiliki akses langsung ke luar negeri (Malaysia) melalui gerbang lintas Batas Entikong (PLBN Entikong). Akibatnya, arus barang dan jasa dari Indonesia (khususnya Kabupaten Sanggau) ke Malaysia (khususnya Kuching) semakin cepat dan lancar, demikian juga sebaliknya.

Pemasukan beras di Kansilog Kabupaten Sanggau tahun 2019 dapat dilihat pada Tabel 11.4. Adapun pemasukan beras pada tahun 2019 sebesar 2.087 ton.

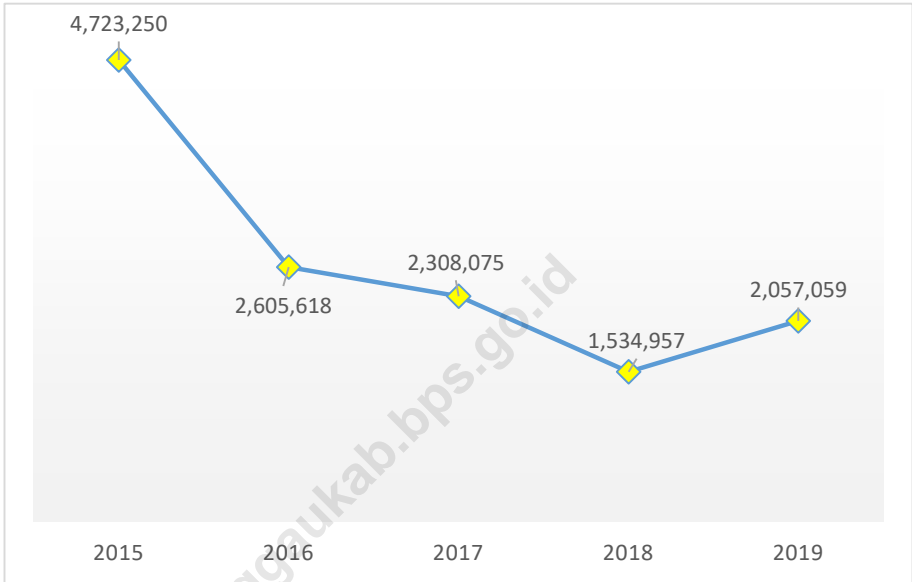
**DESCRIPTION**

*Because of geographical position of Sanggau Regency, the improvement of trade sector becomes a strategic step in supporting the success of regional development. Sanggau Regency has the direct access to abroad (Malaysia) through Entikong. Therefore, the goods and services flow from Indonesia (especially Sanggau Regency) to Malaysia (especially Kuching) becoming increasingly fast, and vice versa.*

*Rice import to Logistic Section Office of Sanggau Regency in 2019 was presented in Table 11.4. The number of rice importation was 2.087 ton.*

**Gambar** 11  
**Figures**

**Penyaluran Beras pada Kantor Seksi Logistik Sanggau (Kg), 2015-2019**  
***Distribution of Rice in Sanggau Logistics Section Office (Kg), 2015-2019***



Sumber : Kantor Seksi Logistik Sanggau/  
Source : Sanggau Logistics Section Office

**Tabel** 11.1 **Banyaknya Usaha Perdagangan di Kabupaten Sanggau, 2019**  
**Table** 11.1 **Number of Trading Business by Subdistrict in Sanggau Regency, 2019**

Kecamatan/ Subdistrict	Perdagangan/ Trading Business (Unit)
(1)	(2)
01. T o b a	167
02. M e l i a u	330
03. K a p u a s	794
04. M u k o k	263
05. J a n g k a n g	226
06. B o n t i	209
07. P a r i n d u	575
08. T a y a n H i l i r	312
09. B a l a i	290
10. T a y a n H u l u	488
11. K e m b a y a n	496
12. B e d u a i	108
13. N o y a n	160
14. S e k a y a m	254
15. E n t i k o n g	331
<b>Jumlah / Total 2019</b>	<b>5 003</b>
<b>2018</b>	<b>5 003</b>
<b>2017</b>	<b>5 001</b>

Sumber : Dinas Perindustrian, Perdagangan, Koperasi, dan UKM Kabupaten Sanggau /  
 Source Regional Office of Industry, Trade, Cooperative, and SME of Sanggau Regency

**Tabel**  
**Table** 11.2

**Jumlah Timbangan, Takaran dan Perlengkapan yang Ditera Ulang Menurut Kecamatan di Kabupaten Sanggau, 2016-2019**  
**Number of Scales, Cubic Measure, and Rechecked Tools by Subdistrict in Sanggau Regency, 2016-2019**

Kecamatan/ Subdistrict	Tahun / Year			
	2016	2017	2018	2019
(1)	(2)	(3)	(4)	(5)
01. T o b a	89	114	291	321
02. M e l i a u	119	134	323	326
03. K a p u a s	426	529	1 183	1 185
04. M u k o k	31	21	275	295
05. J a n g k a n g	30	110	139	302
06. B o n t i	-	63	208	-
07. P a r i n d u	157	244	547	547
08. T a y a n H i l i r	98	95	558	568
09. B a l a i	139	217	763	766
10. T a y a n H u l u	66	84	725	726
11. K e m b a y a n	98	85	669	685
12. B e d u a i	52	140	265	275
13. N o y a n	11	18	82	-
14. S e k a y a m	25	149	518	522
15. E n t i k o n g	26	64	322	369
<b>Jumlah / Total</b>	<b>1 367</b>	<b>2 067</b>	<b>6 868</b>	<b>6 887</b>

Sumber : Dinas Perindustrian Perdagangan Koperasi dan UKM Kabupaten Sanggau /  
Source : Regional Office of Industry Trade Cooperative and SME of Sanggau Regency

**Tabel**  
**Table** 11.3**Banyaknya Penerbitan Nomor Induk Berusaha (NIB) di Kabupaten Sanggau Menurut Kecamatan, 2019**  
**Number of Single Business Number Published in Sanggau Regency by Subdistrict, 2019**

Kecamatan/ Subdistrict	Bentuk Perusahaan / Type of Enterprise			
	PT/ Limited Liability	Perseroan Komanditer/ CV	PO/ Individuals	Koperasi/ Cooperative
(1)	(2)	(3)	(4)	(5)
01. Toba	10	-	11	1
02. Meliau	5	9	25	2
03. Kapuas	18	124	210	3
04. Mukok	1	2	21	1
05. Jangkang	0	1	25	-
06. Bonti	0	3	11	-
07. Parindu	1	8	49	-
08. Tayan Hilir	11	12	37	2
09. Balai	0	8	28	-
10. Tayan Hulu	9	17	65	3
11. Kembayan	-	8	44	2
12. Beduai	0	4	2	-
13. Noyan	0	2	6	-
14. Sekayam	5	10	98	-
15. Entikong	4	2	37	1
16. Tidak Dapat Mengidentifikasi Wilayah Kecamatan/ Unidentified Subdistrict	21	5	14	-
<b>Jumlah/ Total</b>	<b>85</b>	<b>215</b>	<b>683</b>	<b>15</b>

Sumber : Dinas Penanaman Modal dan Pelayanan Terpadu Satu Pintu Kabupaten Sanggau /  
Source : Regional Office of Investment and One Door Integrated Service of Sanggau Regency

**Tabel** 11.4  
**Table**

**Pemasukan Beras pada Kantor Seksi Logistik Sanggau (Kg), 2015-2019**  
**Importation of Rice to Sanggau Logistics Section Office (Kg), 2015-2019**

Bulan/ Month	Tahun / Year				
	2015	2016	2017	2018	2019
(1)	(2)	(3)	(4)	(5)	(6)
Januari / January	-	449 785	-	321 000	-
Februari / February	499 755	499 755	-	225 000	-
Maret / March	952 485	999 500	399 165	501 000	288 204
April / April	47 040	-	363 035	8 000	709 958
Mei / May	499 785	648 460	21 000	110 000	11 500
Juni / June	-	366 050	51 800	108 000	-
Juli / July	448 365	614 290	400 050	65 500	8 000
Agustus / August	387 915	385 215	393 570	234 500	400 000
September / September	193 230	378 750	121 380	500 000	594 099
Oktober / October	514 875	121 010	696 040	250 000	-
November / November	299 850	499 755	296 080	28 000	-
Desember / December	257 981	499 755	321 880	350 000	76 000
<b>Jumlah / Total</b>	<b>4 101 281</b>	<b>5 462 325</b>	<b>3 064 000</b>	<b>2 701 000</b>	<b>2 087 761</b>

Catatan/ Note:

- Data hanya mencakup wilayah Kabupaten Sanggau/ These data only covers Sanggau Regency area

Sumber : Kantor Seksi Logistik Sanggau/

Source : Sanggau Logistics Section Office



**Tabel**  
**Table** 11.5**Penyaluran Beras pada Kantor Seksi Logistik Sanggau (Kg), 2015-2019**  
**Distribution of Rice in Sanggau Logistics Section Office (Kg), 2015-2019**

Bulan/ Month	Tahun / Year				
	2015	2016	2017	2018	2019
(1)	(2)	(3)	(4)	(5)	(6)
Januari / January	356 925	38 925	81 540	43 300	25 807
Februari / February	12 225	269 930	85 680	49 122	40 813
Maret / March	465 915	169 985	20 220	167 620	173 950
April / April	721 620	214 795	10 970	172 775	364 826
Mei / May	268 800	189 390	181 900	191 480	264 897
Juni / June	423 030	311 708	648 785	85 080	192 770
Juli / July	317 845	112 990	106 355	93 470	331 680
Agustus / August	315 510	134 215	42 960	67 730	249 715
September / September	650 100	330 700	352 975	178 080	7 900
Oktober / October	371 575	258 170	308 845	99 360	75 840
November / November	496 750	222 905	342 275	333 380	129 064
Desember / December	322 955	351 905	125 570	53 560	199 797
<b>Jumlah / Total</b>	<b>4 723 250</b>	<b>2 605 618</b>	<b>2 308 075</b>	<b>1 534 957</b>	<b>2 057 059</b>

Catatan/ Note :

- Data hanya mencakup wilayah Kabupaten Sanggau/ These data only covers Sanggau Regency area

Sumber : Kantor Seksi Logistik Sanggau/

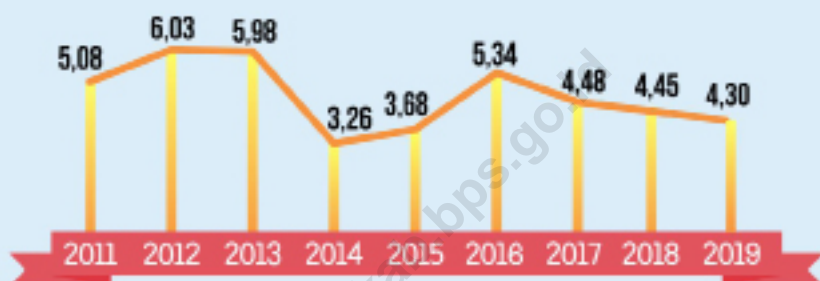
Source : Sanggau Logistics Section Office

# SISTEM NERACA REGIONAL

## SYSTEM OF REGIONAL ACCOUNTS

# 12

Laju Pertumbuhan PDRB Kabupaten Sanggau Atas Dasar Harga Konstan 2010  
GROWTH RATE OF GRDP OF SANGGAU REGENCY AT 2010 CONSTANT MARKET PRICES



PDRB Kabupaten Sanggau  
GRDP OF SANGGAU REGENCY

ADHB **19,27**  
ADHK **13,24**

dalam triliun rupiah  
IN TRILLION RUPIAHS

PDRB per Kapita Kabupaten Sanggau  
PER CAPITA GRDP OF SANGGAU REGENCY

ADHB **40,98**  
ADHK **28,17**

dalam juta rupiah  
IN MILLION RUPIAHS

\* 2018 : Angka sementara/ Preliminary figures  
2019 : Angka sangat sementara/ Very preliminary figures

\*\* sumber/ : Berbagai sensus, survey dan sumber lain, BPS/  
source Various census, survey, and other sources, BPS-Statistics Indonesia



**PENJELASAN TEKNIS****TECHNICAL NOTES**

1. Penghitungan statistik neraca nasional mengikuti buku petunjuk yang diterbitkan oleh Perserikatan Bangsa Bangsa (PBB) dikenal sebagai Sistem Neraca Nasional (SNN). SNN adalah rekomendasi internasional tentang bagaimana menyusun ukuran aktivitas ekonomi yang sesuai dengan standar neraca baku yang didasarkan pada prinsip-prinsip ekonomi. Rekomendasi yang dimaksud dinyatakan dalam sekumpulan konsep, definisi, klasifikasi, dan aturan neraca yang disepakati secara internasional dalam mengukur indikator tertentu seperti Produk Domestik Bruto (PDB). Salah satu bentuk adaptasi pencatatan statistik nasional adalah melakukan perubahan tahun dasar PDB Indonesia dari tahun 2000 ke 2010. Perubahan tahun dasar PDB dilakukan seiring dengan mengadopsi rekomendasi PBB yang tertuang dalam Sistem Neraca Nasional 2008 (SNA 2008).
2. Produk Domestik Bruto pada tingkat nasional serta Produk Domestik Regional Bruto (PDRB) pada tingkat regional (provinsi) menggambarkan kemampuan suatu wilayah untuk menciptakan nilai tambah pada suatu waktu tertentu. Untuk menyusun PDB

1. *The method used to estimate national accounts statistics is based on the standard guidelines formed by United Nation known as System of National Accounts (SNA). SNA is the internationally agreed standard set of recommendations on how to compile measures of economic activity in accordance with strict accounting conventions based on economic principles. The recommendations are expressed in term of a set of concepts, definitions, classifications and accounting rules that comprise the internationally agreed standard for measuring indicators such as Gross Domestic Product (GDP). One of the improvement in the national statistical system is to rebase GDP form base year 2000 to 2010 in order to capture current economic condition. It is in line with the United Nations (UN) recommendation on 2008 SNA.*
2. *The basic measure of the value added arising from economic activity is known as Gross Domestic Product at the national level and Gross Regional Domestic Product (GRDP) at the regional level (provinces/regencies/municipalities). To compile these statistics, two approaches have been*

maupun PDRB digunakan 2 pendekatan, yaitu lapangan usaha dan pengeluaran. Keduanya menyajikan komposisi data nilai tambah dirinci menurut sumber kegiatan ekonomi (lapangan usaha) dan menurut komponen penggunaannya. PDB maupun PDRB dari sisi lapangan usaha merupakan penjumlahan seluruh komponen nilai tambah bruto yang mampu diciptakan oleh sektor-sektor ekonomi atas berbagai aktivitas produksinya. Sedangkan dari sisi pengeluaran menjelaskan tentang penggunaan dari nilai tambah tersebut.

*used, i.e. "production approach" and "expenditure approach". The first approach is to measure value added produced by various kinds of economic activities, while the second approach is to measure final uses of the country's output. In other words, GDP/GRDP is the sum of total value added produced by all economic industries (activities) and the way of using it.*

3. PDB menurut lapangan usaha mengalami perubahan klasifikasi dari 9 lapangan usaha menjadi 17 lapangan usaha. PDB menurut lapangan usaha dirinci menurut total nilai tambah dari seluruh sektor ekonomi yang mencakup lapangan usaha Pertanian, Kehutanan, dan Perikanan; Pertambangan dan Penggalian; Industri Pengolahan; Pengadaan Listrik dan Gas; Pengadaan Air, Pengelolaan Sampah, Limbah dan Daur Ulang; Konstruksi; Perdagangan Besar dan Eceran, Reparasi Mobil dan Sepeda Motor; Transportasi dan Pergudangan; Penyediaan Akomodasi dan Makan Minum; Informasi dan Komunikasi; Jasa Keuangan dan Asuransi;
3. *GDP by industry classification changes from 9 sectors to 17 industries. GDP by industry is classified by types of economic activities such as Agriculture, Forestry and Fishing; Mining and Quarrying; Manufacturing; Electricity and Gas; Water supply, Sewerage, Waste Management and Remediation Activities; Construction; Wholesale and Retail Trade; Repair of Motor Vehicles and Motorcycles; Transportation and Storage; Accommodation and Food Service Activities; Information and Communication; Financial and Insurance Activities; Real Estate Activities; Business Activities; Public Administration; Defense and Compulsory Social Security;*

Real Estat; Jasa Perusahaan; Administrasi Pemerintahan, Pertahanan dan Jaminan Sosial Wajib; Jasa Pendidikan; Jasa Kesehatan dan Kegiatan Sosial; dan Jasa lainnya.

*Education; Human Health and Social Work Activities; and Other Services Activities.*

4. PDB menurut pengeluaran mengalami perubahan klasifikasi dimana pengeluaran konsumsi Lembaga Non Profit yang Melayani Rumah Tangga (LNPR) yang sebelumnya termasuk bagian dari pengeluaran konsumsi rumah tangga menjadi komponen terpisah. Sehingga klasifikasi PDB menurut pengeluaran dirinci menjadi 7 komponen yaitu komponen pengeluaran konsumsi rumah tangga, pengeluaran konsumsi LNPR, pengeluaran konsumsi pemerintah, pembentukan modal tetap bruto, perubahan inventori, ekspor barang dan jasa, dan impor barang dan jasa.

4. *GDP by expenditure classification changes where consumption expenditure Non-profit Institutions Serving Households (NPISH) previously included as part of household consumption expenditure is taken out into separate component. So that, GDP by type of expenditures is classified into: household consumption expenditure, NPISH consumption expenditure, government consumption expenditure, gross fixed capital formation, changes in inventories, exports of goods and services, and imports of goods and services.*

5. Pengeluaran konsumsi rumah tangga mencakup berbagai pengeluaran konsumsi akhir rumah tangga atas barang dan jasa untuk memenuhi kebutuhan individu ataupun kelompok secara langsung. Pengeluaran rumah tangga di sini mencakup makanan dan minuman selain restoran; pakaian, alas kaki dan jasa perawatannya; perumahan

5. *Household consumption expenditures consist of expenditures incurred by households, which are used for either individual or collective needs. Household consumptions are classified into food and beverages other than restaurants; clothing, footwear, and related maintenance services; housing and household equipment; health and education; transport and*

dan perlengkapan rumah tangga; kesehatan dan pendidikan; transportasi dan komunikasi; restoran dan hotel serta lainnya.

6. Pengeluaran Konsumsi Pemerintah terdiri dari Pengeluaran Konsumsi Individu dan Pengeluaran Konsumsi Kolektif. Barang dan jasa individu merupakan barang dan jasa privat, dimana ciri-ciri barang dan jasa privat adalah a) Scarcity, yaitu ada kelangkaan/keterbatasan dalam jumlah; b) Excludable consumption, yaitu konsumsi suatu barang dapat dibatasi hanya pada mereka yang memenuhi persyaratan tertentu (biasanya harga); c) Rivalries competition, yaitu konsumsi oleh satu konsumen akan mengurangi atau menghilangkan kesempatan pihak lain untuk melakukan hal serupa. Contoh barang dan jasa yang dihasilkan pemerintah dan tergolong sebagai barang dan jasa individu adalah jasa pelayanan kesehatan pemerintah di rumah sakit/puskesmas dan jasa pendidikan di sekolah/universitas negeri. Sedangkan barang dan jasa kolektif ekuivalen dengan barang publik yang memiliki ciri a) Non rivalry, yaitu penggunaan satu konsumen terhadap suatu barang tidak mengurangi kesempatan konsumen lain untuk juga mengkonsumsi barang tersebut; b) Non excludable, yaitu apabila

*communication; restaurants and hotels; and others.*

6. *Government consumption expenditure consists of Individual Consumption Expenditure and Collective Consumption Expenditure. Individual goods and services are private goods and services, which the characteristics of private goods is a) Scarcity, that there is a scarcity/ limited in number; b) Excludable consumption, the consumption of goods can be limited only to those who meet certain requirements (usually the price); c) Rivalries competition, i.e. consumption by the consumer will reduce or eliminate the chance of another party to do so. Examples of goods and services produced by government and classified as goods and services of individuals is the government health services in hospitals/health centers and education services in schools/universities. Collective goods and services equivalent to public goods characterized by a) Non-rivalry, namely the use of a consumer for an item does not reduce the chance of another consumer to also consume goods; b) Non-excludable, i.e. when a public good available, then nothing can hinder anyone to benefit from the goods or in other words everyone has access to the goods. Examples*

suatu barang publik tersedia, maka tidak ada yang dapat menghalangi siapapun untuk memperoleh manfaat dari barang tersebut atau dengan kata lain setiap orang memiliki akses ke barang tersebut. Contoh barang dan jasa yang dihasilkan pemerintah dan tergolong sebagai barang dan jasa kolektif adalah jasa pertahanan yang dilakukan TNI dan keamanan yang dilakukan kepolisian.

*of goods and services produced by government and classified as collective goods and services is carried military defense services and the police's security.*

7. Pembentukan Modal Tetap Bruto (PMTB) mencakup pengadaan, pembuatan, dan pembelian barang modal. Barang modal dimaksud adalah barang-barang yang digunakan untuk proses produksi, tahan lama atau yang mempunyai umur pemakaian lebih dari satu tahun seperti bangunan, mesin-mesin dan alat angkutan. Termasuk pula di sini perbaikan besar (berat) yang sifatnya memperpanjang umur atau mengubah bentuk atau kapasitas barang modal tersebut. Pengeluaran barang modal untuk keperluan militer juga dicakup sebagai PMTB. Klasifikasi komponen PMTB dibagi menjadi 6 sub komponen yaitu Konstruksi; Mesin dan Peralatan; Kendaraan; Peralatan Lainnya; Cultivated Biological Resources (CBR) dan Produk Kekayaan Intelektual.

7. *Gross Fixed Capital Formation (GFCF) includes procurement, manufacture, and the purchase of capital goods. Capital goods are goods which are used for the production process, durable or have a service life of more than one year such as buildings, machinery, and transportation equipment. Including here: huge improvement that are to extend the life or changing the shape or the capacity of the capital goods. Capital expenditures for military purposes are also covered as GFCF. GFCF component are classified into six sub-components: Construction; Machinery and Equipment; vehicle; Other equipment; Cultivated Biological Resources (CBR) and Intellectual Property Product.*



8. Ekspor barang dan jasa merupakan transaksi perdagangan barang dan jasa dari penduduk (residen) ke bukan penduduk (nonresiden). Impor barang dan jasa adalah transaksi perdagangan dari bukan penduduk ke penduduk. Ekspor atau impor barang terjadi pada saat terjadi perubahan hak kepemilikan barang antara penduduk dengan bukan penduduk (dengan atau tanpa perpindahan fisik barang tersebut). Pada PDB dengan tahun dasar 2010, ekspor dan impor barang dirinci menjadi nonmigas dan migas.
  9. Produk Domestik Bruto maupun agregat turunannya disajikan dalam 2 (dua) versi penilaian, yaitu atas dasar "harga berlaku" dan atas dasar "harga konstan". Disebut sebagai harga berlaku karena seluruh agregat dinilai dengan menggunakan harga pada tahun berjalan, sedangkan harga konstan penilaiannya didasarkan kepada harga satu tahun dasar tertentu, dalam publikasi ini digunakan harga tahun 2010.
  10. Laju pertumbuhan Produk Domestik Bruto diperoleh dari perhitungan PDB atas dasar harga konstan. Diperoleh dengan cara mengurangi nilai PDB pada tahun ke-n terhadap nilai pada tahun ke n-1 (tahun sebelumnya),
8. *Exports of goods and services consist of transactions of goods and services from residents to non-residents. Imports of goods and services consist of transaction of goods and services from non-residents to residents. Exports and imports of goods occur when there are changes in ownership of goods between residents and non-residents (with or without physical movements of goods across frontiers). On the GDP at 2010 basic year, exports and imports of goods specified into non oil and gas and oil and gas.*
  9. *GDP and its aggregations are presented in two forms: at current market prices and at constant base year market prices. In presenting current market prices, all aggregates are valued at current market prices, while base year constant market prices are shown by valuing all aggregates at fixed base year prices. Year of 2010 is used as the base year in this publication.*
  10. *Growth rate of Gross Domestic Product is derived from GDP at constant market prices. It is obtained by subtracting the value of GDP year n with the value of GDP year n-1, divided by the value of GDP year n-1 then multiplied*

dibagi dengan nilai pada tahun ke  $n-1$ , dikalikan dengan 100 persen. Laju pertumbuhan menunjukkan perkembangan agregat pendapatan dari satu waktu tertentu terhadap waktu sebelumnya

*by 100 percent. The growth rate of GDP explains the income growth during the given period.*

<https://sanggaukab.bps.go.id>

**ULASAN**

Laju pertumbuhan PDRB merupakan salah satu indikator yang menunjukkan naik atau turunnya produk yang dihasilkan, sebagai balas jasa seluruh kegiatan ekonomi. Kondisi ekonomi dapat diketahui dari penyajian PDRB atas dasar harga berlaku dan atas dasar harga konstan. Untuk keperluan analisis, biasanya menggunakan harga konstan, karena pengaruh naik turunnya harga telah dihilangkan atau dengan kata lain dengan menggunakan harga konstan, pengaruh inflasi telah diabaikan. Semakin tinggi kenaikan nilai PDRB harga konstan, makin tinggi pula pertumbuhan ekonominya, demikian pula sebaliknya.

PDRB Kabupaten Sanggau atas dasar harga berlaku tahun 2019 sebesar 19.270 miliar rupiah. Kontribusi terbesar masih berasal dari lapangan usaha pertanian, kehutanan, dan perikanan, yakni sebesar 29,39 persen. Urutan kedua dan ketiga yang memberikan kontribusi terbesar adalah lapangan usaha industri pengolahan dan lapangan usaha perdagangan besar dan eceran, reparasi mobil dan sepeda motor, masing-masing sebesar 17,69 persen dan 11,89 persen.

Laju pertumbuhan PDRB/ pertumbuhan ekonomi diperoleh dari perhitungan PDRB atas dasar harga konstan. Laju pertumbuhan menunjukkan perkembangan

**DESCRIPTION**

*GRDP growth rate is one indicator that shows the increase or decrease of product produced, as fringe benefits of all economic activity. Economic conditions can be seen from the presentation of the GRDP at current prices and at constant prices. For analysis purpose, GRDP at constant prices is commonly used. This is due to the influence of price fluctuations have been removed, or by using constant prices, the effect of inflation has been abolished. If the value of GRDP at constant prices become higher, the economic growth will also be higher, and vice versa.*

*GRDP at current prices of Sanggau Regency in 2019 was about 19.270 billion rupiah. The largest contribution still comes from the business field of agriculture, forestry, and fisheries, which amounted to 29,39 percent. Second and third largest contribution is the business field of processing industry and the business field of wholesale and retail trade, repair of cars and motorcycles, respectively by 17,69 percent and 11,89 percent.*

*The growth rate of the GRDP or economic growth derived from the calculation of GRDP at constant prices. Economic growth shows the development of the aggregate income*

agregat pendapatan dari satu waktu tertentu terhadap waktu sebelumnya. Pertumbuhan ekonomi pada tahun 2019 adalah 4,30 persen, mengalami perlambatan dibanding tahun 2018 yang mencapai 4,45 persen.

*of a specified time to an earlier time. Economic growth in 2019 was 4,30 percent, experienced an deceleration compared to 2018, which reached 4,45 percent.*

Gambaran fluktuasi dari PDRB adalah salah satu indikator untuk mengetahui perkembangan dan kondisi umum perekonomian suatu daerah. Selain itu, nilai PDRB juga dapat dipakai untuk mengetahui tingkat daya beli masyarakat. Dengan angka inflasi maka akan dapat diketahui nilai uang secara riil. Perekonomian suatu daerah yang baik ditunjukkan dengan nilai inflasi yang rendah dan apabila dikaitkan dengan perkembangan PDRB maka daerah yang baik adalah daerah yang mempunyai nilai inflasi yang rendah akan tetapi pertumbuhan PDRB-nya yang tinggi.

*Fluctuations overview of GRDP is one of the indicators used to assess progress and the general condition of the economy of a region. In addition, the value of GDP can also be used to determine the level of purchasing power. With inflation rate, as example, will explain the value of money in real terms. A good economic region indicated by a low inflation rate. Moreover, when linked with the development of the GRDP, then a good economic region is the area with low inflation but has high GRDP growth rate.*

**Gambar** 12  
**Figures**

**Laju Pertumbuhan Produk Domestik Regional Bruto Kabupaten Sanggau, 2014-2019**  
**Trend of Gross Regional Domestic Product Growth, 2014-2019**



Catatan/Note : \* Angka Sementara/ Preliminary Figures

\*\* Angka Sangat Sementara/ Very Preliminary Figures

Sumber : BPS, berbagai sensus, survei dan sumber lain/

Source : BPS-Statistics Indonesia, various census, survey, and other sources

**Tabel**  
**Table** 12.1

**Produk Domestik Regional Bruto Atas Dasar Harga Berlaku Menurut Lapangan Usaha di Kabupaten Sanggau (juta rupiah), 2015–2019**  
**Gross Regional Domestic Product at Current Market Prices by Industry in Sanggau Regency (million rupiahs), 2015–2019**

	Lapangan Usaha/Industry	2015	2016	2017	2018 *	2019 **
	(1)	(2)	(3)	(4)	(5)	(6)
A	Pertanian, Kehutanan, dan Perikanan/ <i>Agriculture, Forestry, and Fishing</i>	4 350 727	4 735 045	5 106 894	5 498 787	5 663 058
B	Pertambangan dan Penggalian/ <i>Mining and Quarrying</i>	1 095 125	1 280 067	1 519 750	1 731 885	1 930 020
C	Industri Pengolahan/ <i>Manufacturing</i>	2 740 998	3 029 209	3 271 881	3 329 160	3 408 596
D	Pengadaan Listrik dan Gas/ <i>Electricity and Gas</i>	3 176	4 490	5 389	6 127	6 907
E	Pengadaan Air; Pengelolaan Sampah, Limbah, dan Daur Ulang/ <i>Water Supply; Sewerage, Waste Management, and Remediation Activities</i>	4 285	4 506	4 745	5 733	6 010
F	Konstruksi/ <i>Construction</i>	888 089	1 008 795	1 079 094	1 154 921	1 324 561
G	Perdagangan Besar dan Eceran; Reparasi Mobil dan Sepeda Motor/ <i>Wholesale and Retail Trade; Repair of Motor Vehicles and Motorcycles</i>	1 718 977	1 868 532	1 993 594	2 138 860	2 292 038
H	Transportasi dan Pergudangan/ <i>Transportation and Storage</i>	207 159	228 669	244 519	265 732	302 711
I	Penyediaan Akomodasi dan Makan Minum/ <i>Accommodation and Food Service Activities</i>	256 134	282 192	310 082	335 068	366 880
J	Informasi dan Komunikasi/ <i>Information and Communication</i>	457 412	512 489	615 410	710 408	780 740
K	Jasa Keuangan dan Asuransi/ <i>Financial and Insurance Activities</i>	251 614	280 425	312 235	347 321	357 057
L	Real Estat/ <i>Real Estate Activities</i>	386 850	421 773	450 702	486 385	514 059
M,N	Jasa Perusahaan/ <i>Business Activities</i>	39 013	44 012	47 204	51 722	55 438

Lanjutan Tabel/Continued Table 12.1

Lapangan Usaha/Industry		2015	2016	2017	2018 *	2019 **
(1)		(2)	(3)	(4)	(5)	(6)
O	Administrasi Pemerintahan, Pertahanan, dan Jaminan Sosial Wajib/ <i>Public Administration and Defence; Compulsory Social Security</i>	910 367	1 014 568	1 140 882	1 272 172	1 338 437
P	Jasa Pendidikan/ <i>Education</i>	414 583	446 049	463 736	494 613	533 277
Q	Jasa Kesehatan dan Kegiatan Sosial/ <i>Human Health and Social Work Activities</i>	198 248	213 540	226 583	241 388	261 644
R,S,T,U	Jasa Lainnya/ <i>Other Services Activities</i>	90 425	98 139	105 189	115 686	129 270
<b>Produk Domestik Regional Bruto/Gross Regional Domestic Product</b>		<b>14 013 181</b>	<b>15 472 499</b>	<b>16 897 887</b>	<b>18 185 965</b>	<b>19 270 703</b>

Catatan/Note : \* Angka Sementara/ *Preliminary Figures*

\*\* Angka Sangat Sementara/ *Very Preliminary Figures*

Sumber : BPS, berbagai sensus, survei dan sumber lain/

Source : *BPS-Statistics Indonesia, various census, survey, and other sources*

**Tabel**  
**Table** 12.2

**Produk Domestik Regional Bruto Atas Dasar Harga Konstan 2010 Menurut Lapangan Usaha di Kabupaten Sanggau (juta rupiah), 2015–2019**  
**Gross Regional Domestic Product at 2010 Constant Market Prices by Industry in Sanggau Regency (million rupiahs), 2015–2019**

	Lapangan Usaha/Industry	2015	2016	2017	2018*	2019**
	(1)	(2)	(3)	(4)	(5)	(6)
A	Pertanian, Kehutanan, dan Perikanan/ <i>Agriculture, Forestry, and Fishing</i>	3 876 969	4 056 729	4 146 765	4 371 463	4 604 954
B	Pertambangan dan Penggalian/ <i>Mining and Quarrying</i>	661 415	746 700	845 754	932 424	996 446
C	Industri Pengolahan/ <i>Manufacturing</i>	2 101 578	2 165 295	2 226 950	2 232 513	2 236 935
D	Pengadaan Listrik dan Gas/ <i>Electricity and Gas</i>	2 787	3 435	3 665	3 787	3 996
E	Pengadaan Air; Pengelolaan Sampah, Limbah, dan Daur Ulang/ <i>Water Supply; Sewerage, Waste Management, and Remediation Activities</i>	3 612	3 859	3 861	4 444	4 641
F	Konstruksi/ <i>Construction</i>	669 080	735 516	765 232	778 354	836 092
G	Perdagangan Besar dan Eceran; Reparasi Mobil dan Sepeda Motor/ <i>Wholesale and Retail Trade; Repair of Motor Vehicles and Motorcycles</i>	1 306 480	1 367 691	1 420 429	1 475 347	1 556 113
H	Transportasi dan Pergudangan/ <i>Transportation and Storage</i>	165 908	172 882	180 482	190 576	205 065
I	Penyediaan Akomodasi dan Makan Minum/ <i>Accommodation and Food Service Activities</i>	189 735	201 190	214 227	222 942	238 357
J	Informasi dan Komunikasi/ <i>Information and Communication</i>	436 657	481 015	563 004	617 777	662 674



Lanjutan Tabel/Continued Table 12.2

	<b>Lapangan Usaha/Industry</b>	<b>2015</b>	<b>2016</b>	<b>2017</b>	<b>2018*</b>	<b>2019**</b>
	(1)	(2)	(3)	(4)	(5)	(6)
K	Jasa Keuangan dan Asuransi/ <i>Financial and Insurance Activities</i>	209 637	229 385	249 464	267 500	266 920
L	Real Estat/ <i>Real Estate Activities</i>	308 630	320 060	328 845	337 131	346 957
M,N	Jasa Perusahaan/ <i>Business Activities</i>	30 446	32 761	34 019	35 404	36 751
O	Administrasi Pemerintahan, Pertahanan, dan Jaminan Sosial Wajib/ <i>Public Administration and Defence; Compulsory Social Security</i>	549 293	570 947	610 849	642 648	643 201
P	Jasa Pendidikan/ <i>Education</i>	325 343	330 994	336 647	348 024	357 267
Q	Jasa Kesehatan dan Kegiatan Sosial/ <i>Human Health and Social Work Activities</i>	139 251	144 215	150 062	156 162	159 898
R,S,T,U	Jasa Lainnya/ <i>Other Services Activities</i>	70 362	74 197	77 621	82 352	88 664
<b>Produk Domestik Regional Bruto/Gross Regional Domestic Product</b>		<b>11 047 184</b>	<b>11 636 868</b>	<b>12 157 877</b>	<b>12 698 849</b>	<b>13 244 930</b>

Catatan/Note : \* Angka Sementara/ Preliminary Figures

\*\* Angka Sangat Sementara/ Very Preliminary Figures

Sumber : BPS, berbagai sensus, survei dan sumber lain/

Source : BPS-Statistics Indonesia, various census, survey, and other sources

**Tabel**  
**Table** 12.3

**Distribusi Persentase Produk Domestik Regional Bruto Atas Dasar Harga Berlaku Menurut Lapangan Usaha di Kabupaten Sanggau, 2015–2019**  
**Percentage Distribution of Gross Regional Domestic Product at Current Market Prices by Industry in Sanggau Regency, 2015–2019**

	Lapangan Usaha/Industry	2015	2016	2017	2018 *	2019**
	(1)	(2)	(3)	(4)	(5)	(6)
A	Pertanian, Kehutanan, dan Perikanan/ <i>Agriculture, Forestry, and Fishing</i>	31,05	30,6	30,22	30,24	29,39
B	Pertambangan dan Penggalian/ <i>Mining and Quarrying</i>	7,81	8,27	8,99	9,52	10,02
C	Industri Pengolahan/ <i>Manufacturing</i>	19,56	19,58	19,36	18,31	17,69
D	Pengadaan Listrik dan Gas/ <i>Electricity and Gas</i>	0,02	0,03	0,03	0,03	0,04
E	Pengadaan Air; Pengelolaan Sampah, Limbah, dan Daur Ulang/ <i>Water Supply; Sewerage, Waste Management, and Remediation Activities</i>	0,03	0,03	0,03	0,03	0,03
F	Konstruksi/ <i>Construction</i>	6,34	6,52	6,39	6,35	6,87
G	Perdagangan Besar dan Eceran; Reparasi Mobil dan Sepeda Motor/ <i>Wholesale and Retail Trade; Repair of Motor Vehicles and Motorcycles</i>	12,27	12,08	11,8	11,76	11,89
H	Transportasi dan Pergudangan/ <i>Transportation and Storage</i>	1,48	1,48	1,45	1,46	1,57
I	Penyediaan Akomodasi dan Makan Minum/ <i>Accommodation and Food Service Activities</i>	1,83	1,82	1,84	1,84	1,9
J	Informasi dan Komunikasi/ <i>Information and Communication</i>	3,26	3,31	3,64	3,91	04,05
K	Jasa Keuangan dan Asuransi/ <i>Financial and Insurance Activities</i>	1,8	1,81	1,85	1,91	1,85

Lanjutan Tabel/Continued Table 12.3

Lapangan Usaha/Industry		2015	2016	2017	2018 *	2019**
(1)		(2)	(3)	(4)	(5)	(6)
L	Real Estat/Real Estate Activities	2,76	2,73	2,67	2,67	2,67
M,N	Jasa Perusahaan/Business Activities	0,28	0,28	0,28	0,28	0,29
O	Administrasi Pemerintahan, Pertahanan, dan Jaminan Sosial Wajib/Public Administration and Defence; Compulsory Social Security	6,50	6,56	6,75	7,00	6,95
P	Jasa Pendidikan/Education	2,96	2,88	2,74	2,72	2,77
Q	Jasa Kesehatan dan Kegiatan Sosial/Human Health and Social Work Activities	1,41	1,38	1,34	1,33	1,36
R,S,T,U	Jasa Lainnya/Other Services Activities	0,65	0,63	0,62	0,64	0,67
<b>Produk Domestik Regional Bruto/Gross Regional Domestic Product</b>		<b>100,00</b>	<b>100,00</b>	<b>100,00</b>	<b>100,00</b>	<b>100,00</b>

Catatan/Note : \* Angka Sementara/ Preliminary Figures

\*\* Angka Sangat Sementara/ Very Preliminary Figures

Sumber : BPS, berbagai sensus, survei dan sumber lain/

Source : BPS-Statistics Indonesia, various census, survey, and other sources

**Tabel**  
**Table** 12.4

**Laju Pertumbuhan Produk Domestik Regional Bruto Atas Dasar Harga Konstan 2010 Menurut Lapangan Usaha Kabupaten Sanggau (persen), 2016–2019**  
**Growth Rate of Gross Regional Domestic Product at 2010 Constant Market Prices by Industry in Sanggau Regency (percent), 2016–2019**

	<b>Lapangan Usaha/Industry</b>	<b>2016</b>	<b>2017</b>	<b>2018 *</b>	<b>2019**</b>
	(1)	(2)	(3)	(4)	(5)
A	Pertanian, Kehutanan, dan Perikanan/ <i>Agriculture, Forestry, and Fishing</i>	4,64	2,22	5,42	5,34
B	Pertambangan dan Penggalian/ <i>Mining and Quarrying</i>	12,89	13,27	10,25	6,87
C	Industri Pengolahan/ <i>Manufacturing</i>	3,03	2,85	0,25	0,20
D	Pengadaan Listrik dan Gas/ <i>Electricity and Gas</i>	23,25	6,70	3,32	5,53
E	Pengadaan Air; Pengelolaan Sampah, Limbah, dan Daur Ulang/ <i>Water Supply; Sewerage, Waste Management, and Remediation Activities</i>	6,84	0,06	15,10	4,42
F	Konstruksi/ <i>Construction</i>	9,93	4,04	1,71	7,42
G	Perdagangan Besar dan Eceran; Reparasi Mobil dan Sepeda Motor/ <i>Wholesale and Retail Trade; Repair of Motor Vehicles and Motorcycles</i>	4,69	3,86	3,87	5,47
H	Transportasi dan Pergudangan/ <i>Transportation and Storage</i>	4,20	4,40	5,59	7,60
I	Penyediaan Akomodasi dan Makan Minum/ <i>Accommodation and Food Service Activities</i>	06,04	6,48	4,07	6,91
J	Informasi dan Komunikasi/ <i>Information and Communication</i>	10,16	17,05	9,73	7,27
K	Jasa Keuangan dan Asuransi/ <i>Financial and Insurance Activities</i>	9,42	8,75	7,23	-0,22
L	Real Estat/ <i>Real Estate Activities</i>	3,70	2,74	2,52	2,91
M,N	Jasa Perusahaan/ <i>Business Activities</i>	7,60	3,84	4,07	3,80

Lanjutan Tabel/Continued Table 12.4

Lapangan Usaha/Industry		2016	2017	2018 *	2019**
(1)	(2)	(3)	(4)	(5)	(5)
O	Administrasi Pemerintahan, Pertahanan, dan Jaminan Sosial Wajib/ <i>Public Administration and Defence; Compulsory Social Security</i>	3,94	6,99	5,21	0,09
P	Jasa Pendidikan/ <i>Education</i>	1,74	1,71	3,38	2,66
Q	Jasa Kesehatan dan Kegiatan Sosial/ <i>Human Health and Social Work Activities</i>	3,57	04,05	04,07	2,39
R,S,T,U	Jasa Lainnya/ <i>Other Services Activities</i>	5,45	4,62	6,10	7,66
<b>Produk Domestik Regional Bruto/<i>Gross Regional Domestic Product</i></b>		<b>5,34</b>	<b>4,48</b>	<b>4,45</b>	<b>4,30</b>

Catatan/Note : \* Angka Sementara/ *Preliminary Figures*

\*\* Angka Sangat Sementara/ *Very Preliminary Figures*

Sumber : BPS, berbagai sensus, survei dan sumber lain/

Source : *BPS-Statistics Indonesia, various census, survey, and other sources*

**Tabel**  
**Table** 12.5

**Produk Domestik Regional Bruto Atas Dasar Harga Berlaku Menurut Jenis Pengeluaran di Kabupaten Sanggau (juta rupiah), 2015–2019**  
**Gross Regional Domestic Product at Current Market Prices by Type of Expenditure in Sanggau Regency (million rupiahs), 2015–2019**

<b>Jenis Pengeluaran</b> <b>Type of Expenditure</b>	<b>2015</b>	<b>2016</b>	<b>2017</b>	<b>2018*</b>	<b>2019**</b>
(1)	(2)	(3)	(4)	(5)	(6)
Pengeluaran Konsumsi Rumah Tangga <i>Household Consumption Expenditure</i>	8 652 863	9 388 236	10 148 924	10 805 170	11 417 780
Pengeluaran Konsumsi LNPRT <i>NPISH Consumption Expenditure</i>	136 966	142 554	165 535	196 676	229 260
Pengeluaran Konsumsi Pemerintah <i>Government Consumption Expenditure</i>	1 568 160	1 696 088	1 789 153	1 835 913	1 954 195
Pembentukan Modal Tetap Bruto <i>Gross Fixed Capital Formation</i>	5 372 253	5 995 357	6 464 888	6 800 558	7 316 398
Perubahan Inventori <i>Changes in Inventories</i>	<b>388 723</b>	<b>310 395</b>	<b>117 784</b>	<b>349 484</b>	<b>-133 758</b>
Net Ekspor Barang dan Jasa / Net Exports of Goods and Services	<b>-2 105 786</b>	<b>-2 060 131</b>	<b>-1 788 396</b>	<b>-1 801 835</b>	<b>-1 513 171</b>
<b>Produk Domestik Regional Bruto/Gross Regional Domestic Product</b>	<b>14 013 181</b>	<b>15 472 499</b>	<b>16 897 887</b>	<b>18 185 965</b>	<b>19 270 703</b>

Catatan/Note : \* Angka Sementara/ Preliminary Figures

\*\* Angka Sangat Sementara/ Very Preliminary Figures

Sumber : BPS, berbagai sensus, survei dan sumber lain/

Source : BPS-Statistics Indonesia, various census, survey, and other sources

**Tabel**  
**Table** 12.6

**Produk Domestik Regional Bruto Atas Dasar Harga Konstan 2010 Menurut Jenis Pengeluaran di Kabupaten Sanggau (juta rupiah), 2015–2019**  
**Gross Regional Domestic Product at 2010 Constant Market Prices by Type of Expenditure in Sanggau Regency (million rupiahs), 2015–2019**

<b>Jenis Pengeluaran</b> <b>Type of Expenditure</b>	<b>2015</b>	<b>2016</b>	<b>2017</b>	<b>2018*</b>	<b>2019**</b>
(1)	(2)	(3)	(4)	(5)	(6)
Pengeluaran Konsumsi Rumah Tangga <i>Household Consumption Expenditure</i>	6 234 563	6 459 143	6 769 996	7 000 037	7 227 836
Pengeluaran Konsumsi LNPRT <i>NPISH Consumption Expenditure</i>	101 643	108 098	116 811	128 774	141 185
Pengeluaran Konsumsi Pemerintah <i>Government Consumption Expenditure</i>	1 272 310	1 274 876	1 336 050	1 336 736	1 400 313
Pembentukan Modal Tetap Bruto <i>Gross Fixed Capital Formation</i>	3 957 521	4 062 916	4 112 421	4 215 314	4 293 547
Perubahan Inventori <i>Changes in Inventories</i>	<b>259 687</b>	<b>310 080</b>	<b>101 868</b>	<b>342 497</b>	<b>437 033</b>
Net Ekspor Barang dan Jasa / Net <i>Exports of Goods and Services</i>	<b>-778 539</b>	<b>-578 245</b>	<b>-279 271</b>	<b>-324 508</b>	<b>-254 984</b>
<b>Produk Domestik Regional Bruto/Gross Regional Domestic Product</b>	<b>11 047 184</b>	<b>11 636 868</b>	<b>12 157 877</b>	<b>12 698 849</b>	<b>13 244 930</b>

Catatan/Note : \* Angka Sementara/ Preliminary Figures

\*\* Angka Sangat Sementara/ Very Preliminary Figures

Sumber : BPS, berbagai sensus, survei dan sumber lain/

Source : BPS-Statistics Indonesia, various census, survey, and other sources

**Tabel**  
**Table** 12.7

**Distribusi Persentase Produk Domestik Regional Bruto Kabupaten Sanggau Atas Dasar Harga Berlaku Menurut Jenis Pengeluaran, 2015-2019**  
**Percentage Distribution of Gross Regional Domestic Product of Sanggau Regency at Current Market Prices by Type of Expenditure, 2015-2019**

<b>Jenis Pengeluaran</b> <b>Type of Expenditure</b>	<b>2015</b>	<b>2016</b>	<b>2017</b>	<b>2018*</b>	<b>2019**</b>
(1)	(2)	(3)	(4)	(5)	(6)
Pengeluaran Konsumsi Rumah Tangga <i>Household Consumption Expenditure</i>	61,75	60,68	60,06	59,41	59,25
Pengeluaran Konsumsi LNPRT <i>NPISH Consumption Expenditure</i>	0,98	0,92	0,98	1,08	1,19
Pengeluaran Konsumsi Pemerintah <i>Government Consumption Expenditure</i>	11,19	10,96	10,59	10,10	10,14
Pembentukan Modal Tetap Bruto <i>Gross Fixed Capital Formation</i>	38,34	38,75	38,26	37,39	37,97
Perubahan Inventori <i>Changes in Inventories</i>	2,77	2,01	0,70	1,92	-0,69
Net Ekspor Barang dan Jasa / Net Exports of Goods and Services	-15,03	-13,31	-10,58	-9,91	-7,85
<b>Produk Domestik Regional Bruto/Gross Regional Domestic Product</b>	<b>100,00</b>	<b>100,00</b>	<b>100,00</b>	<b>100,00</b>	<b>100,00</b>

Catatan/Note : \* Angka Sementara/ Preliminary Figures

\*\* Angka Sangat Sementara/ Very Preliminary Figures

Sumber : BPS, berbagai sensus, survei dan sumber lain/

Source : BPS-Statistics Indonesia, various census, survey, and other sources



**Tabel**  
**Table** 12.8

**Laju Pertumbuhan Produk Domestik Regional Bruto  
Kabupaten Sanggau Atas Dasar Harga Konstan Menurut  
Jenis Pengeluaran, 2016-2019 (persen)**  
**Growth Rate of Gross Regional Domestic Product of  
Sanggau Regency at Constant Market Prices by Type of  
Expenditure, 2016-2019 (percent)**

<b>Jenis Pengeluaran</b> <b>Type of Expenditure</b>	<b>2016</b>	<b>2017</b>	<b>2018*</b>	<b>2019**</b>
(1)	(3)	(4)	(5)	(6)
Pengeluaran Konsumsi Rumah Tangga <i>Household Consumption Expenditure</i>	3,60	4,81	3,40	3,25
Pengeluaran Konsumsi LNPRT <i>NPISH Consumption Expenditure</i>	6,35	8,06	10,24	9,64
Pengeluaran Konsumsi Pemerintah <i>Government Consumption Expenditure</i>	0,20	4,80	0,05	4,76
Pembentukan Modal Tetap Bruto <i>Gross Fixed Capital Formation</i>	2,66	1,22	2,50	1,86
Perubahan Inventori <i>Changes in Inventories</i>	-	-	-	-
Net Ekspor Barang dan Jasa / <i>Net Exports of Goods and Services</i>	-	-	-	-
<b>Produk Domestik Regional Bruto/Gross Regional Domestic Product</b>	<b>5,34</b>	<b>4,48</b>	<b>4,45</b>	<b>4,30</b>

Catatan/Note : \* Angka Sementara/ *Preliminary Figures*

\*\* Angka Sangat Sementara/ *Very Preliminary Figures*

Sumber : BPS, berbagai sensus, survei dan sumber lain/

Source : BPS-Statistics Indonesia, various census, survey, and other sources

**Tabel**  
**Table** 12.9

**Perkembangan Produk Domestik Regional Bruto dan  
Produk Domestik Regional Bruto per Kapita di Kabupaten  
Sanggau, 2016-2019**  
*Trend of Gross Regional Domestic Product and per Capita  
Gross Regional Domestic Product of Sanggau Regency,  
2016-2019*

Rincian / Items	2016	2017	2018 <sup>1</sup>	2019 <sup>2</sup>
(1)	(2)	(3)	(4)	(5)
<b>PDRB / GRDP</b>				
<i>(juta rupiah/ million rupiahs)</i>				
- ADHB / at current market prices	15 472 499,26	16 897 887,24	18 185 965,21	19 270 703,32
- ADHK 2010 / at 2010 constant market prices	11 636 867,84	12 157 876,57	12 698 849,38	13 244 930,27
<b>PDRB per kapita / Per capita GRDP</b>				
<i>(rupiah/ rupiahs)</i>				
- ADHB / at current market prices	34 291 050,66	36 919 052,48	39 194 312,89	40 981 964,60
- ADHK 2010 / at 2010 constant market prices	25 790 301,74	26 562 923,33	27 368 504,79	28 167 278,30
<b>Laju pertumbuhan / Growth rate</b>				
- PDRB / GRDP	5,34	4,48	4,45	4,30
- PDRB per kapita / GRDP per capita	3,79	3,00	3,03	2,92
<b>Penduduk/ Population</b>				
Jumlah penduduk pertengahan tahun <sup>3</sup> / Mid-year population (orang/ people)	451 211	457 701	463 995	470 224
Laju pertumbuhan penduduk <sup>4</sup> / Population growth rate	1,61	1,59	1,56	1,54

Catatan/ Note :

1) Angka sementara/Preliminary figures

2) Angka sangat sementara/Very preliminary figures

3) Hasil Proyeksi Penduduk Indonesia 2010-2035 (pertengahan tahun/Juni)/ The result of Indonesia Population Projection 2010-2035 (mid year/June)

4) Tahun dasar 2010/ 2010 base year

Sumber : Berbagai sensus, survei dan sumber lain, BPS/

Source Various census, survey, and other sources, BPS-Statistics Indonesia



# PERBANDINGAN ANTAR KABUPATEN/KOTA

## REGENCY/MUNICIPAL COMPARISON

# 13

### Produk Domestik Regional Bruto Provinsi Kalimantan Barat, 2019<sup>1)</sup>

#### GROSS REGIONAL DOMESTIC PRODUCT OF KALIMANTAN BARAT PROVINCE, 2019

Peta Provinsi Kalimantan Barat  
MAP OF KALIMANTAN BARAT PROVINCE



Kabupaten Sanggau  
memberikan kontribusi  
SANGGAU REGENCY CONTRIBUTES

9,08%

bagian  
SHARE

untuk PDRB Provinsi Kalimantan Barat  
TO GRDP OF KALIMANTAN BARAT PROVINCE

### Persentase Penduduk Miskin di Kabupaten Sanggau, 2019<sup>2)</sup>

#### PERCENTAGE OF POPULATION BELOW POVERTY LINE AT SANGGAU REGENCY, 2019



# 4,57%

Persentase Terendah di  
Provinsi Kalimantan Barat  
LOWEST PERCENTAGE IN  
KALIMANTAN BARAT PROVINCE

sumber/ : 1 Berbagai sensus, survey dan sumber lain, BPS/ Various census, survey, and other sources, BPS-Statistics Indonesia

source : 2 Survei Sosial Ekonomi Nasional, BPS/ National Socio-Economic Survey, BPS-Statistics Indonesia



**ULASAN**

Berdasarkan hasil Proyeksi Penduduk, jumlah penduduk di Provinsi Kalimantan Barat pada tahun 2019 sebesar 5 juta jiwa. Sementara, jumlah penduduk di Kabupaten Sanggau sebesar 470 ribu jiwa. Adapun Kabupaten Sanggau berada pada posisi kelima jumlah penduduk terbanyak di Provinsi Kalimantan Barat. Tiga Kabupaten/Kota yang mempunyai jumlah penduduk terbesar diantaranya Kota Pontianak, Kabupaten Kubu Raya, dan Kabupaten Sambas, yang masing-masing berjumlah 646 ribu jiwa, 579 ribu jiwa, dan 535 ribu jiwa.

Dari segi Indeks Pembangunan Manusia (IPM), Kabupaten Sanggau memiliki pertumbuhan sebesar 0,52. Kabupaten/Kota dengan pertumbuhan IPM tertinggi adalah Kabupaten Kayong Utara, Kota Pontianak, dan Kabupaten Ketapang dengan pertumbuhan IPM masing-masing sebesar 0,84, 0,79, dan 0,75. Disisi lain, Kabupaten Sambas merupakan kota dengan laju pertumbuhan IPM yang paling kecil, yaitu 0,41.

Berdasarkan angka sangat sementara pada tahun 2019, laju pertumbuhan ekonomi di sebagian besar Kabupaten/Kota di Provinsi Kalimantan Barat cenderung mengalami penurunan dibanding tahun sebelumnya. Pertumbuhan

**DESCRIPTION**

*Based on the results of population projections, the population of Kalimantan Barat Province in 2019 was about 5 million people. Meanwhile, the population of Sanggau Regency was about 470 thousands people. Therefore, Sanggau Regency was the fifth most populated regency/municipality in Kalimantan Barat Province. Three Regency/Municipality that has the largest population were Pontianak Municipality, Kubu Raya Regency, and Sambas Regency, each of which amounted to 646 thousand people, 579 thousand people, and 535 thousand people.*

*In terms of Human Development Index (HDI), Sanggau Regency had HDI growth rate of 0,52. The highest of HDI growth rate were Kayong Utara Regency, Pontianak Municipality, and Ketapang Regency which were 0,84, 0,79, and 0,75. On the other hand, Sambas Regency had the lowest HDI growth rate, which was about 0,41.*

*Based on very preliminary figure at 2019, economic growth in most of the regencies/municipalities in Kalimantan Barat Province tends to decrease over the previous year. The highest economic growth among the 14 regencies/municipalities in Kalimantan*

ekonomi tertinggi diantara 14 Kabupaten/Kota se Kalimantan Barat adalah Kabupaten Ketapang, yaitu sebesar 6,72 persen. Sedangkan pertumbuhan ekonomi Kabupaten Sanggau sebesar 4,30 persen.

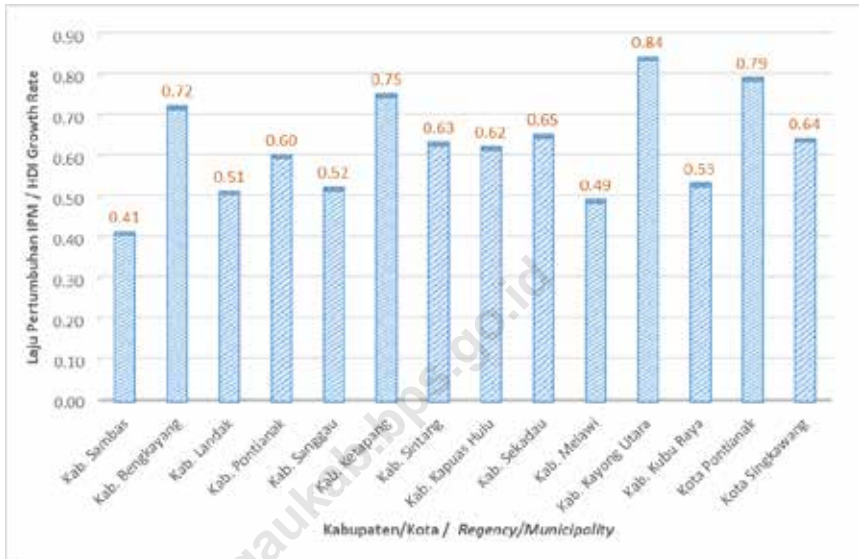
Tabel 13.13 menyajikan data produksi padi Kabupaten/Kota se Kalimantan Barat selama 2011-2015. Dari tabel tersebut terlihat bahwa pada tahun 2015, produksi padi di Kalimantan Barat masih didominasi oleh Kabupaten Sambas, Kabupaten Kubu Raya, dan Kabupaten Landak. Sementara Kabupaten Sanggau dengan produksi padi sebesar 133 822 ton Gabah Kering Giling (GKG) berada pada posisi keempat.

*Barat Province was Ketapang Regency, which amounted to 6,72 percent. While economic growth of Sanggau Regency was about 4,30 percent.*

*The production of paddy during 2011 until 2015 in Kalimantan Barat Province was shown in Table 13.13. The table shows that in 2015, production of paddy in Kalimantan Barat Province was still dominated by Sambas Regency, Kubu Raya Regency, and the Landak Regency. Meanwhile, Sanggau Regency, with production of paddy amounted to 133.822 tons of dry-mill rice (GKG) was in fourth position.*

**Gambar** 13  
**Figures**

**Pertumbuhan IPM Menurut Kabupaten/Kota di Provinsi Kalimantan Barat, 2019**  
**HDI Growth Rate by Regency/Municipality in Kalimantan Barat Province, 2019**





**Tabel** 13.1 **Penduduk Laki-Laki di Provinsi Kalimantan Barat Menurut Kabupaten/Kota, 2015-2019**  
**Table** 13.1 **Male Population of Kalimantan Barat Province by Regency/ Municipality, 2015-2019**

Kabupaten/Kota Regency/Municipality	2015	2016	2017	2018	2019
(1)	(2)	(3)	(4)	(5)	(6)
01. Kab. Sambas	258 475	259 511	260 502	261 313	262 296
02. Kab. Bengkayang	123 874	126 011	128 183	130 277	132 296
03. Kab. Landak	186 282	188 942	191 496	193 929	196 343
04. Kab. Mempawah	127 607	129 218	130 705	132 163	133 589
<b>05. Kab. Sanggau</b>	<b>229 799</b>	<b>233 128</b>	<b>236 384</b>	<b>239 490</b>	<b>242 577</b>
06. Kab. Ketapang	246 227	250 816	256 305	260 789	265 309
07. Kab. Sintang	204 105	206 971	209 786	212 484	215 206
08. Kab. Kapuas Hulu	125 192	127 432	129 510	131 615	133 677
09. Kab. Sekadau	99 586	100 668	101 808	102 708	103 656
10. Kab. Melawi	100 128	101 642	103 214	104 706	106 219
11. Kab. Kayong Utara	53 672	54 578	55 510	56 387	57 314
12. Kab. Kubu Raya	276 081	281 175	285 204	289 105	293 643
13. Kota Pontianak	302 739	307 599	312 178	318 112	322 256
14. Kota Singkawang	106 125	107 975	109 902	111 782	113 747
<b>Kalimantan Barat</b>	<b>2 439 892</b>	<b>2 475 666</b>	<b>2 510 687</b>	<b>2 544 860</b>	<b>2 578 128</b>

Sumber : Proyeksi Penduduk Indonesia 2010-2035, BPS/

Source : Indonesia Population Projection 2010-2035, BPS-Statistics Indonesia

**Tabel**  
**Table** 13.2**Penduduk Perempuan di Provinsi Kalimantan Barat  
Menurut Kabupaten/Kota, 2015-2019**  
*Female Population of Kalimantan Barat Province by  
Regency/Municipality, 2015-2019*

<b>Kabupaten/Kota Regency/Municipality</b>	<b>2015</b>	<b>2016</b>	<b>2017</b>	<b>2018</b>	<b>2019</b>
(1)	(2)	(3)	(4)	(5)	(6)
01. Kab. Sambas	264 640	266 856	269 182	271 296	273 429
02. Kab. Bengkayang	114 736	116 777	118 901	121 043	122 965
03. Kab. Landak	171 326	173 792	176 294	178 680	180 962
04. Kab. Mempawah	124 168	125 914	127 511	129 136	130 636
<b>05. Kab. Sanggau</b>	<b>214 797</b>	<b>218 083</b>	<b>221 317</b>	<b>224 505</b>	<b>227 647</b>
06. Kab. Ketapang	229 758	234 302	238 782	243 219	247 474
07. Kab. Sintang	192 287	195 241	198 115	200 885	203 579
08. Kab. Kapuas Hulu	120 806	122 968	125 202	127 369	129 530
09. Kab. Sekadau	93 805	94 943	95 875	96 868	97 922
10. Kab. Melawi	95 871	97 477	99 092	100 592	102 198
11. Kab. Kayong Utara	51 805	52 690	53 591	54 512	55 401
12. Kab. Kubu Raya	269 328	273 636	277 713	281 809	285 688
13. Kota Pontianak	304 879	309 860	314 843	319 611	324 405
14. Kota Singkawang	101 476	103 533	105 394	107 279	109 163
<b>Kalimantan Barat</b>	<b>2 349 682</b>	<b>2 386 072</b>	<b>2 421 812</b>	<b>2 456 804</b>	<b>2 490 999</b>

Sumber : Proyeksi Penduduk Indonesia 2010-2035, BPS/

Source : Indonesia Population Projection 2010-2035, BPS-Statistics Indonesia

**Tabel**  
**Table** 13.3

**Penduduk Laki-Laki dan Perempuan di Provinsi Kalimantan Barat Menurut Kabupaten/Kota, 2015-2019**  
**Male and Female Population of Kalimantan Barat Province by Regency/Municipality, 2015-2019**

Kabupaten/Kota Regency/Municipality	2015	2016	2017	2018	2019
(1)	(2)	(3)	(4)	(5)	(6)
01. Kab. Sambas	523 115	526 367	529 684	532 609	535 725
02. Kab. Bengkayang	238 610	242 788	247 084	251 320	255 261
03. Kab. Landak	357 608	362 734	367 790	372 609	377 305
04. Kab. Mempawah	251 775	255 132	258 216	261 299	264 225
<b>05. Kab. Sanggau</b>	<b>444 596</b>	<b>451 211</b>	<b>457 701</b>	<b>463 995</b>	<b>470 224</b>
06. Kab. Ketapang	475 985	485 118	495 087	504 008	512 783
07. Kab. Sintang	396 392	402 212	407 901	413 369	418 785
08. Kab. Kapuas Hulu	245 998	250 400	254 712	258 984	263 207
09. Kab. Sekadau	193 391	195 611	197 683	199 576	201 578
10. Kab. Melawi	195 999	199 119	202 306	205 298	208 417
11. Kab. Kayong Utara	105 477	107 268	109 101	110 899	112 715
12. Kab. Kubu Raya	545 409	554 811	562 917	570 914	579 331
13. Kota Pontianak	607 618	617 459	627 021	637 723	646 661
14. Kota Singkawang	207 601	211 508	215 296	219 061	222 910
<b>Kalimantan Barat</b>	<b>4 789 574</b>	<b>4 861 738</b>	<b>4 932 499</b>	<b>5 001 664</b>	<b>5 069 127</b>

Sumber : Proyeksi Penduduk Indonesia 2010-2035, BPS/

Source : Indonesia Population Projection 2010-2035, BPS-Statistics Indonesia

**Tabel**  
**Table** 13.4**Kepadatan Penduduk di Provinsi Kalimantan Barat  
Menurut Kabupaten/Kota, 2019**  
*Population Density of Kalimantan Barat Province by  
Regency/Municipality, 2019*

<b>Kabupaten/Kota</b> <i>Regency/Municipality</i>	<b>Penduduk/</b> <i>Population</i>	<b>Luas Wilayah/</b> <i>Total Area (km<sup>2</sup>)</i>	<b>Kepadatan</b> <b>Penduduk/</b> <i>Population Density</i>
(1)	(2)	(3)	(4)
01. Kab. Sambas	535 725	6 394,70	84
02. Kab. Bengkayang	255 261	5 397,30	47
03. Kab. Landak	377 305	9 909,10	38
04. Kab. Mempawah	264 225	1 276,90	207
<b>05. Kab. Sanggau</b>	<b>470 224</b>	<b>12 857,70</b>	<b>37</b>
06. Kab. Ketapang	512 783	31 240,74	16
07. Kab. Sintang	418 785	21 635,00	19
08. Kab. Kapuas Hulu	263 207	29 842,00	9
09. Kab. Sekadau	201 578	5 444,30	37
10. Kab. Melawi	208 417	10 644,00	20
11. Kab. Kayong Utara	112 715	4 568,26	25
12. Kab. Kubu Raya	579 331	6 985,20	83
13. Kota Pontianak	646 661	107,80	5 999
14. Kota Singkawang	222 910	504,00	442
<b>Kalimantan Barat 2019</b>	<b>5 069 127</b>	<b>146 807,00</b>	<b>35</b>
<b>2018</b>	<b>5 001 664</b>	<b>146 807,00</b>	<b>34</b>
<b>2017</b>	<b>4 932 499</b>	<b>146 807,00</b>	<b>34</b>
<b>2016</b>	<b>4 861 738</b>	<b>146 807,00</b>	<b>33</b>
<b>2015</b>	<b>4 789 574</b>	<b>146 807,00</b>	<b>33</b>

Sumber : Proyeksi Penduduk Indonesia 2010-2035, BPS/

Source : Indonesia Population Projection 2010-2035, BPS-Statistics Indonesia

**Tabel**  
**Table** 13.5

**Indeks Pembangunan Manusia Menurut Kabupaten/Kota  
di Provinsi Kalimantan Barat, 2015–2019**  
*Human Development Index by Regency/Municipality in  
Kalimantan Barat Province, 2015–2019*

<b>Kabupaten/Kota Regency/Municipality</b>	<b>2015</b>	<b>2016</b>	<b>2017</b>	<b>2018</b>	<b>2019</b>
(1)	(2)	(3)	(4)	(5)	(6)
01. Kab. Sambas	64,14	64,94	65,92	66,61	67,02
02. Kab. Bengkayang	64,65	65,45	65,99	66,85	67,57
03. Kab. Landak	64,12	64,58	64,93	65,45	65,96
04. Kab. Mempawah	63,37	63,84	64,00	64,90	65,50
<b>05. Kab. Sanggau</b>	<b>63,05</b>	<b>63,90</b>	<b>64,61</b>	<b>65,15</b>	<b>65,67</b>
06. Kab. Ketapang	64,03	64,74	65,71	66,41	67,16
07. Kab. Sintang	64,18	64,78	65,16	66,07	66,70
08. Kab. Kapuas Hulu	63,73	63,83	64,18	65,03	65,65
09. Kab. Sekadau	62,34	62,52	63,04	63,69	64,34
10. Kab. Melawi	63,78	64,25	64,43	65,05	65,54
11. Kab. Kayong Utara	60,09	60,87	61,52	61,82	62,66
12. Kab. Kubu Raya	65,02	65,54	66,31	67,23	67,76
13. Kota Pontianak	77,52	77,63	77,93	78,56	79,35
14. Kota Singkawang	70,03	70,10	70,25	71,08	71,72
<b>Kalimantan Barat</b>	<b>65,59</b>	<b>65,88</b>	<b>66,26</b>	<b>66,98</b>	<b>67,65</b>

Sumber : Badan Pusat Statistik, Seri Publikasi Indeks Pembangunan Manusia/  
Source : BPS-Statistics Indonesia, Series of Publication of Human Development Index

**Tabel**  
**Table** 13.6**Indeks Pembangunan Manusia di Provinsi Kalimantan Barat Menurut Kabupaten/Kota, 2019**  
**Human Development Index (HDI) of Kalimantan Barat Province by Regency/Municipality, 2019**

<b>Kabupaten/Kota</b> <b>Regency/Municipality</b>	<b>AHH</b>	<b>EYS</b>	<b>MYS</b>	<b>Pengeluaran</b>	<b>IPM</b>	
(1)	(2)	(3)	(4)	(5)	(6)	
01. Kab. Sambas	68,83	12,6	6,70	9 924	67,02	
02. Kab. Bengkayang	73,67	12,08	6,53	9 182	67,57	
03. Kab. Landak	72,70	12,39	7,10	7 403	65,96	
04. Kab. Mempawah	70,90	12,33	6,82	7 913	65,50	
<b>05. Kab. Sanggau</b>	<b>71,35</b>	<b>11,56</b>	<b>6,95</b>	<b>8 410</b>	<b>65,67</b>	
06. Kab. Ketapang	71,01	11,79	7,26	9 259	67,16	
07. Kab. Sintang	71,62	12,02	6,89	8 823	66,70	
08. Kab. Kapuas Hulu	72,44	12,04	7,47	7 206	65,65	
09. Kab. Sekadau	71,65	11,57	6,60	7 640	64,34	
10. Kab. Melawi	72,88	11,15	6,67	8 465	65,54	
11. Kab. Kayong Utara	68,11	11,81	6,00	7 905	62,66	
12. Kab. Kubu Raya	70,43	13,64	6,82	8 773	67,76	
13. Kota Pontianak	72,80	14,99	10,14	14 515	79,35	
14. Kota Singkawang	71,85	12,89	7,72	11 789	71,72	
<b>Kalimantan Barat</b>	<b>2019</b>	<b>70,56</b>	<b>12,58</b>	<b>7,31</b>	<b>9 055</b>	<b>67,65</b>
	<b>2018</b>	<b>70,18</b>	<b>12,55</b>	<b>7,12</b>	<b>8 860</b>	<b>66,98</b>
	<b>2017</b>	<b>69,92</b>	<b>12,50</b>	<b>7,05</b>	<b>8 472</b>	<b>66,26</b>
	<b>2016</b>	<b>69,90</b>	<b>12,37</b>	<b>6,98</b>	<b>8 348</b>	<b>65,88</b>
	<b>2015</b>	<b>69,87</b>	<b>12,25</b>	<b>6,93</b>	<b>8 279</b>	<b>65,59</b>

Catatan/ Note :

AHH = Angka Harapan Hidup saat lahir/ *Life Expectancy*EYS = Harapan Lama Sekolah/ *Expected Years of Schooling*MYS = Rata-Rata Lama Sekolah/ *Mean Years of Schooling*Pengeluaran = Pengeluaran per Kapita yang Disesuaikan/ *Customized Expenditure per Capita (ribu rupiah/ thousand rupiahs)*IPM = Indeks Pembangunan Manusia/ *Human Development Index*

Sumber : Berbagai sensus, survey dan sumber lain, BPS/

Source Various census, survey, and other sources, BPS-Statistics Indonesia

**Tabel** 13.7  
**Table**

**Garis Kemiskinan dan Jumlah Penduduk Miskin di Provinsi Kalimantan Barat Menurut Kabupaten/ Kota, 2019**  
**Poverty Line and Poor Population of Kalimantan Barat Province by Regency/Municipality, 2019**

Kabupaten/Kota Regency/Municipality	Batas Miskin/ Poverty Line (rupiah/ rupiahs)	Persentase Penduduk Miskin/ Population Below the Poverty Line	Jumlah Penduduk Miskin/ Number of Population Below The Poverty Line (ribuan/thousands)
(1)	(2)	(3)	(4)
01. Kab. Sambas	427.240	8,19	43,84
02. Kab. Bengkayang	357.112	6,96	17,69
03. Kab. Landak	374.117	11,47	43,16
04. Kab. Mempawah	360.962	5,32	14,20
<b>05. Kab. Sanggau</b>	<b>328.763</b>	<b>4,57</b>	<b>21,41</b>
06. Kab. Ketapang	454.160	10,54	53,84
07. Kab. Sintang	556.885	9,65	40,30
08. Kab. Kapuas Hulu	452.471	9,62	25,22
09. Kab. Sekadau	329.835	6,11	12,28
10. Kab. Melawi	534.933	12,38	25,71
11. Kab. Kayong Utara	302.811	9,98	11,21
12. Kab. Kubu Raya	401.586	4,74	27,37
13. Kota Pontianak	523.736	4,88	31,46
14. Kota Singkawang	492.131	4,91	10,90
<b>Kalimantan Barat 2019</b>	<b>438 555</b>	<b>7,49</b>	<b>378,41</b>
<b>2018</b>	<b>409 287</b>	<b>7,77</b>	<b>387,08</b>
<b>2017</b>	<b>377 219</b>	<b>7,88</b>	<b>387,43</b>
<b>2016</b>	<b>347 880</b>	<b>7,87</b>	<b>381,35</b>
<b>2015</b>	<b>323 615</b>	<b>8,03</b>	<b>383,70</b>

Sumber : Survei Sosial Ekonomi Nasional, BPS/  
Source National Socio-Economic Survey, BPS-Statistics Indonesia

**Tabel**  
**Table** 13.8**Jumlah Penduduk Miskin Menurut Kabupaten/Kota di  
Provinsi Kalimantan Barat (ribu), 2015–2019**  
**Number of Poor Population by Regency/Municipality in  
Kalimantan Barat Province (thousand), 2015–2019**

<b>Kabupaten/Kota Regency/Municipality</b>	<b>2015</b>	<b>2016</b>	<b>2017</b>	<b>2018</b>	<b>2019</b>
(1)	(2)	(3)	(4)	(5)	(6)
01. Kab. Sambas	49,29	44,88	45,42	45,48	43,84
02. Kab. Bengkayang	16,49	18,04	18,48	17,94	17,69
03. Kab. Landak	48,46	44,55	44,82	43,73	43,16
04. Kab. Mempawah	13,88	14,61	15,3	14,61	14,02
<b>05. Kab. Sanggau</b>	<b>20,26</b>	<b>20,27</b>	<b>20,62</b>	<b>21,59</b>	<b>21,41</b>
06. Kab. Ketapang	55,39	53,07	54,28	54,86	53,84
07. Kab. Sintang	36,83	40,36	41,46	42,65	40,3
08. Kab. Kapuas Hulu	23,74	24,49	23,96	24,76	25,22
09. Kab. Sekadau	12,56	11,97	12,74	12,29	12,28
10. Kab. Melawi	24,56	25,05	25,28	26,24	25,71
11. Kab. Kayong Utara	10,41	10,89	10,75	11,13	11,21
12. Kab. Kubu Raya	28,38	27,83	29,53	28,86	27,37
13. Kota Pontianak	31,56	34,13	33,18	31,76	31,46
14. Kota Singkawang	11,9	11,21	11,61	11,17	10,9
<b>Kalimantan Barat</b>	<b>383,7</b>	<b>381,35</b>	<b>387,43</b>	<b>387,08</b>	<b>378,41</b>



**Tabel**  
**Table** 13.9

**Produk Domestik Regional Bruto Atas Dasar Harga Berlaku Menurut Kabupaten/Kota di Provinsi Kalimantan Barat (Miliar Rupiah), 2016-2019**  
**Gross Regional Domestic Product at Current Market Prices by Regency/Municipality in Kalimantan Barat Province (billion rupiahs), 2016-2019**

<b>Kabupaten/Kota</b> <b>Regency/Municipality</b>	<b>2016</b>	<b>2017</b>	<b>2018*</b>	<b>2019**</b>
(1)	(2)	(3)	(4)	(5)
01. Kab. Sambas	16 026,44	17 506,90	19 012,80	20 583,46
02. Kab. Bengkayang	6 724,04	7 389,97	8 061,87	8 728,55
03. Kab. Landak	8 193,70	8 963,78	9 835,28	10 583,43
04. Kab. Mempawah	6 320,31	6 968,92	7 637,89	8 303,72
<b>05. Kab. Sanggau</b>	<b>15 472,50</b>	<b>16 897,89</b>	<b>18 185,97</b>	<b>19 270,70</b>
06. Kab. Ketapang	20 021,15	22 495,91	25 040,10	27 508,52
07. Kab. Sintang	11 202,05	12 282,70	13 448,24	14 725,88
08. Kab. Kapuas Hulu	7 842,49	8 678,12	9 479,55	10 285,65
09. Kab. Sekadau	4 808,58	5 314,82	5 870,21	6 449,41
10. Kab. Melawi	4 007,44	4 359,09	4 748,60	5 186,51
11. Kab. Kayong Utara	3 152,56	3 490,01	3 801,18	4 143,52
12. Kab. Kubu Raya	21 135,94	23 700,99	26 348,50	29 116,13
13. Kota Pontianak	30 474,54	33 416,84	36 226,46	38 932,49
14. Kota Singkawang	8 223,24	9 013,05	9 707,42	10 255,96
<b>Jumlah Kabupaten/Kota</b>	<b>163 604,98</b>	<b>180 478,99</b>	<b>197 404,07</b>	<b>214 073,93</b>
<b>Kalimantan Barat</b>	<b>161 364,24</b>	<b>177 493,65</b>	<b>194 198,96</b>	<b>212 318,43</b>

Catatan/ Note: \*) Angka Sementara/ Preliminary Figures

\*\*) Angka Sangat Sementara/ Very Preliminary Figures

Sumber : Berbagai sensus, survei dan sumber lain, BPS/

Source : Various census, survey, and other sources, BPS-Statistics Indonesia

**Tabel**  
**Table** 13.10**Produk Domestik Regional Bruto Atas Dasar Harga Konstan 2010 Menurut Kabupaten/Kota di Provinsi Kalimantan Barat (Miliar Rupiah), 2016-2019**  
**Gross Regional Domestic Product at 2010 Constant Market Prices by Regency/Municipality in Kalimantan Barat Province (billion rupiahs), 2016-2019**

<b>Kabupaten/Kota</b> <b>Regency/Municipality</b>	<b>2016</b>	<b>2017</b>	<b>2018*</b>	<b>2019**</b>
(1)	(2)	(3)	(4)	(5)
01. Kab. Sambas	11 813,97	12 411,93	13 036,21	13 673,21
02. Kab. Bengkayang	4 889,16	5 163,90	5 441,00	5 725,63
03. Kab. Landak	6 067,56	6 381,21	6 706,04	7 042,25
04. Kab. Mempawah	4 425,72	4 685,37	4 958,28	5 246,19
<b>05. Kab. Sanggau</b>	<b>11 636,87</b>	<b>12 157,88</b>	<b>12 698,85</b>	<b>13 244,93</b>
06. Kab. Ketapang	14 607,93	15 661,14	16 912,52	18 049,45
07. Kab. Sintang	8 243,74	8 683,37	9 158,73	9 624,62
08. Kab. Kapuas Hulu	5 580,75	5 881,74	6 189,36	6 438,81
09. Kab. Sekadau	3 636,66	3 848,26	4 074,06	4 297,59
10. Kab. Melawi	2 942,75	3 081,20	3 246,84	3 408,25
11. Kab. Kayong Utara	2 185,47	2 302,84	2 418,21	2 540,00
12. Kab. Kubu Raya	15 416,53	16 424,30	17 347,93	18 357,92
13. Kota Pontianak	21 801,14	22 881,97	24 006,13	25 160,03
14. Kota Singkawang	5 930,95	6 250,02	6 543,52	6 839,80
<b>Jumlah Kabupaten/Kota</b>	<b>119 179,20</b>	<b>125 815,13</b>	<b>132 737,68</b>	<b>139 648,68</b>
<b>Kalimantan Barat</b>	<b>118 183,27</b>	<b>124 289,17</b>	<b>130 589,02</b>	<b>137 121,18</b>

Catatan/ Note: \*) Angka Sementara/ Preliminary Figures

\*\*) Angka Sangat Sementara/ Very Preliminary Figures

Sumber : Berbagai sensus, survei dan sumber lain, BPS/

Source Various census, survey, and other sources, BPS-Statistics Indonesia

**Tabel**  
**Table** 13.11

**Laju Pertumbuhan Produk Domestik Regional Bruto Atas Dasar Harga Konstan 2010 Menurut Kabupaten/Kota di Provinsi Kalimantan Barat, 2015-2019**  
**Growth Rate of Gross Regional Domestic Product at 2010 Constant Prices by Regency/Municipality in Kalimantan Barat Province, 2015-2019**

Kabupaten/Kota Regency/Municipality	2015	2016	2017	2018*	2019**
(1)	(2)	(3)	(4)	(5)	(6)
01. Kab. Sambas	4,76	5,24	5,06	5,03	4,89
02. Kab. Bengkayang	3,96	5,15	5,62	5,37	5,23
03. Kab. Landak	5,11	5,28	5,17	5,09	5,01
04. Kab. Mempawah	5,62	5,99	5,87	5,82	5,81
<b>05. Kab. Sanggau</b>	<b>3,68</b>	<b>5,34</b>	<b>4,48</b>	<b>4,45</b>	<b>4,30</b>
06. Kab. Ketapang	5,53	7,97	7,21	7,99	6,72
07. Kab. Sintang	4,57	5,28	5,33	5,47	5,09
08. Kab. Kapuas Hulu	4,66	5,28	5,39	5,23	4,03
09. Kab. Sekadau	5,75	5,93	5,82	5,87	5,49
10. Kab. Melawi	4,70	4,75	4,70	5,38	4,97
11. Kab. Kayong Utara	5,03	5,98	5,37	5,01	5,04
12. Kab. Kubu Raya	6,35	6,37	6,54	5,62	5,82
13. Kota Pontianak	4,99	5,08	4,96	4,91	4,81
14. Kota Singkawang	6,17	5,17	5,38	4,70	4,53
<b>Kalimantan Barat</b>	<b>4,88</b>	<b>5,20</b>	<b>5,17</b>	<b>5,07</b>	<b>5,00</b>

Catatan/ Note : \* Angka Sementara/ Preliminary Figures

\*\* Angka Sangan Sementara/ Very Preliminary Figures

Sumber : Badan Pusat Statistik Provinsi Kalimantan Barat/  
Source : BPS-Statistics of Kalimantan Barat Province

**Tabel**  
**Table** 13.12

**Produk Domestik Regional Bruto Perkapita Atas Dasar Harga Berlaku Menurut Kabupaten/Kota di Provinsi Kalimantan Barat, 2016-2019**  
**Gross Regional Domestic Product Per Capita at Current Market Price by Regency/Municipality in Kalimantan Barat Province, 2016-2019**

<b>Kabupaten/Kota</b> <b>Regency/Municipality</b>	<b>2016</b>	<b>2017</b>	<b>2018*</b>	<b>2019**</b>
(1)	(3)	(4)	(5)	(6)
01. Kab. Sambas	30 558 093	33 051 591	35 697 479	38 421 687
02. Kab. Bengkayang	27 688 960	29 908 717	32 078 116	34 194 595
03. Kab. Landak	22 590 282	24 371 995	26 395 702	28 050 055
04. Kab. Mempawah	24 780 087	26 986 959	29 230 455	31 430 024
<b>05. Kab. Sanggau</b>	<b>34 291 583</b>	<b>36 919 052</b>	<b>39 194 313</b>	<b>40 981 965</b>
06. Kab. Ketapang	41 188 485	45 438 299	49 681 954	53 645 533
07. Kab. Sintang	27 852 070	30 111 961	32 533 250	35 163 335
08. Kab. Kapuas Hulu	31 318 227	34 070 338	36 602 859	39 078 179
09. Kab. Sekadau	24 585 259	26 885 556	29 413 389	31 994 635
10. Kab. Melawi	20 121 307	21 546 994	23 130 272	24 885 266
11. Kab. Kayong Utara	29 360 288	31 988 765	34 276 012	36 761 046
12. Kab. Kubu Raya	38 101 383	42 103 888	46 151 426	50 258 202
13. Kota Pontianak	49 280 606	53 294 603	56 805 949	60 205 412
14. Kota Singkawang	38 880 364	41 863 526	44 313 792	46 009 400
<b>Kalimantan Barat</b>	<b>33 190 833</b>	<b>35 984 529</b>	<b>38 826 871</b>	<b>41 884 614</b>

Catatan/ Note : \* Angka Sementara/ Preliminary Figures

\*\* Angka Sangat Sementara/ Very Preliminary Figures

Sumber : Badan Pusat Statistik Provinsi Kalimantan Barat/

Source : BPS-Statistics of Kalimantan Barat Province

**Tabel 13.13** Luas Panen, Produktivitas, dan Produksi Padi<sup>1</sup> Menurut Kabupaten/Kota di Provinsi Kalimantan Barat, 2019  
**Table 13.13** Harvested Area, Productivity, and Production of Paddy<sup>1</sup> by Regency/Municipality in Kalimantan Barat Province, 2019

Kabupaten/Kota Regency/Municipality	Luas Panen (ha)/ Harvested Area (ha)	Produktivitas (Ku/ha)/ Productivity (qu/ha)	Produksi (ton)/ Production (ton)
(1)	(2)	(3)	(4)
01. Kab. Sambas	67 602,53	24,95	168 631,79
02. Kab. Bengkayang	12 094,26	29,97	36 251,80
03. Kab. Landak	28 685,87	35,86	102 856,61
04. Kab. Mempawah	21 641,25	31,45	68 060,52
<b>05. Kab. Sanggau</b>	<b>30 366,00</b>	<b>28,04</b>	<b>85 131,76</b>
06. Kab. Ketapang	32 917,92	33,07	108 845,74
07. Kab. Sintang	12 506,05	28,61	35 774,06
08. Kab. Kapuas Hulu	9 418,56	26,08	24 567,79
09. Kab. Sekadau	12 318,94	27,97	34 451,49
10. Kab. Melawi	4 337,92	26,95	11 691,74
11. Kab. Kayong Utara	15 323,77	27,65	42 374,83
12. Kab. Kubu Raya	39 017,30	29,85	116 454,98
13. Kota Pontianak	172,12	27,49	0 473,10
14. Kota Singkawang	3 645,95	33,76	12 308,92
<b>Kalimantan Barat</b>	<b>290 048,44</b>	<b>29,23</b>	<b>847 875,13</b>

Catatan/ Note : <sup>1</sup> Kualitas produksi gabah kering giling/ The production is in term of dry unhusked paddy

Sumber : BPS, Survei Kerangka Sampel Area (KSA)/

Source : BPS-Statistics Indonesia, Area Sampling Frame (ASF) Survey

**Tabel** 13.14 **Produksi Padi<sup>1</sup> dan Beras Menurut Kabupaten/Kota di Provinsi Kalimantan Barat, 2019**  
**Table** 13.14 **Paddy and Rice Production<sup>1</sup> by Regency/Municipality in Kalimantan Barat Province, 2019**

Kabupaten/Kota Regency/Municipality	Produksi Padi (ton)/ Paddy Production (ton)	Produksi Beras (ton)/ Rice Production (ton)
(1)	(2)	(3)
01. Kab. Sambas	168 631,79	99 247,22
02. Kab. Bengkayang	36 251,80	21 335,78
03. Kab. Landak	102 856,61	60 535,63
04. Kab. Mempawah	68 060,52	40 056,59
<b>05. Kab. Sanggau</b>	<b>85 131,76</b>	<b>50 103,77</b>
06. Kab. Ketapang	108 845,74	64 060,51
07. Kab. Sintang	35 774,06	21 054,60
08. Kab. Kapuas Hulu	24 567,79	14 459,22
09. Kab. Sekadau	34 451,49	20 276,23
10. Kab. Melawi	11 691,74	6 881,10
11. Kab. Kayong Utara	42 374,83	24 939,46
12. Kab. Kubu Raya	116 454,98	68 538,89
13. Kota Pontianak	473,10	278,43
14. Kota Singkawang	12 308,92	7 244,34
<b>Kalimantan Barat</b>	<b>847 875,13</b>	<b>499 011,77</b>

Catatan/ Note : <sup>1</sup> Kualitas produksi gabah kering giling/ The production is in term of dry unhusked paddy

Sumber : BPS, Survei Kerangka Sampel Area (KSA)/

Source : BPS-Statistics Indonesia, Area Sampling Frame (ASF) Survey

**Tabel** 13.15 **Realisasi Proyek Penanaman Modal Dalam Negeri (PMDN), Investasi dan Tenaga Kerja Menurut Kabupaten/Kota di Provinsi Kalimantan Barat, Periode 1 Januari Sampai dengan 31 Desember 2019**  
**Actual Domestic Investment Projects, Investment Value and Employee by Regency/ Municipality in Kalimantan Barat Province, January 1st until December 31th 2019**

Kabupaten/Kota Regency/Municipality	Jumlah Proyek/ Number of Project	Investasi/ Investment (juta rupiah/ million rupiahs)	Tenaga Kerja/ Employee		
			WNI / Indonesians	WNA / Foreigners	
(1)	(2)	(3)	(4)	(5)	
01. Kab. Sambas	23	400 474,20	-	-	
02. Kab. Bengkayang	18	316 712,70	57	-	
03. Kab. Landak	74	0 176 210,20	27	-	
04. Kab. Mempawah	103	378 526,90	298	-	
<b>05. Kab. Sanggau</b>	<b>104</b>	<b>947 710,10</b>	<b>3 452</b>	<b>14</b>	
06. Kab. Ketapang	121	771 942,90	4 585	-	
07. Kab. Sintang	135	2191 189,70	699	-	
08. Kab. Kapuas Hulu	118	464 386,50	757	7	
09. Kab. Sekadau	37	556 382,50	407	-	
10. Kab. Melawi	15	575601,40	82	-	
11. Kab. Kayong Utara	15	120592,70	145	-	
12. Kab. Kubu Raya	180	743 640,80	900	-	
13. Kota Pontianak	146	51 293,60	137	-	
14. Kota Singkawang	21	1 170,00	17	-	
<b>Kalimantan Barat</b>	<b>2019</b>	<b>1110</b>	<b>7 695 834,20</b>	<b>11 563</b>	<b>21</b>
	<b>2018</b>	<b>595</b>	<b>6 591 384,10</b>	<b>14 428</b>	<b>3</b>
	<b>2017</b>	<b>293</b>	<b>52 764 690,00</b>	<b>199 066</b>	<b>1 520</b>
	<b>2016</b>	<b>187</b>	<b>40 383 786,43</b>	<b>170 616</b>	<b>120</b>
	<b>2015</b>	<b>175</b>	<b>30 420 152,43</b>	<b>166 485</b>	<b>119</b>

Catatan/ Note : Data sebelum tahun 2018 adalah akumulasi dari tahun-tahun sebelumnya/ Data prior to 2018 are accumulated from previous year

Sumber : BPMPTSP Provinsi Kalimantan Barat/  
 Source : Regional Investment Board of Kalimantan Barat

**Tabel**  
**Table** 13.16

**Realisasi Proyek Penanaman Modal Asing, Investasi,  
dan Tenaga Kerja di Provinsi Kalimantan Barat Menurut  
Kabupaten/Kota, 2019**  
*Actual Foreigner Investment Project, Investment Value,  
and Employee in Kalimantan Barat Province by Regency/  
Municipality, 2019*

Kabupaten/Kota Regency/Municipality	Jumlah Proyek/ Number of Project	Investasi/ Investment (juta rupiah/ million rupiahs)	Tenaga Kerja/ Employee		
			WNI / Indonesians	WNA / Foreigners	
(1)	(2)	(3)	(4)	(5)	
01. Kab. Sambas	31	14 437,90	63	-	
02. Kab. Bengkayang	10	132 595,00	105	118	
03. Kab. Landak	62	5 441,50	2	2	
04. Kab. Mempawah	40	3 550,10	32	3	
<b>05. Kab. Sanggau</b>	<b>94</b>	<b>54 840,80</b>	<b>423</b>	<b>-</b>	
06. Kab. Ketapang	378	303 520,70	11 264	106	
07. Kab. Sintang	57	5 603,90	1 155	-	
08. Kab. Kapuas Hulu	-	-	-	-	
09. Kab. Sekadau	16	5,00	-	-	
10. Kab. Melawi	29	240,80	45	-	
11. Kab. Kayong Utara	3	0,00	-	-	
12. Kab. Kubu Raya	43	3 414,80	108	-	
13. Kota Pontianak	69	8 889,50	66	1	
14. Kota Singkawang	3	0,50	-	-	
<b>Kalimantan Barat</b>	<b>2019</b>	<b>835</b>	<b>532 540,50</b>	<b>13 263</b>	<b>230</b>
	<b>2018</b>	<b>653</b>	<b>491 938,60</b>	<b>14 835</b>	<b>408</b>
	<b>2017</b>	<b>283</b>	<b>6 197 879,00</b>	<b>125 956</b>	<b>892</b>
	<b>2016</b>	<b>121</b>	<b>5 629 434,81</b>	<b>104 886</b>	<b>548</b>
	<b>2015</b>	<b>110</b>	<b>4 446 700,66</b>	<b>104 197</b>	<b>537</b>

Catatan/ Note : Data sebelum tahun 2018 adalah akumulasi dari tahun-tahun sebelumnya/ Data prior to 2018 are accumulated from previous year

Sumber : BPMPSTP Provinsi Kalimantan Barat/

Source Regional Investment Board of Kalimantan Barat





Sensus  
Penduduk  
2020

# DATA

MENCERDASKAN BANGSA

— Enlighten The Nation —



**BADAN PUSAT STATISTIK  
KABUPATEN SANGGAU  
Statistics of Sanggau Regency**

Jl. Sutan Syahrir No. 52A, Sanggau  
Telp : (0584) 21844  
Fax : (0584) 21036  
Homepage : <http://sanggaukab.bps.go.id>  
Email : [bps6105@bps.go.id](mailto:bps6105@bps.go.id)

ISSN 2302-2671



9 1772302 1267085 1