

# KABUPATEN LANDAK DALAM ANGKA

*Landak Regency in Figures*

# 2020



**BADAN PUSAT STATISTIK  
KABUPATEN LANDAK**  
*BPS-Statistics of Landak Regency*

# KABUPATEN LANDAK DALAM ANGKA

*Landak Regency in Figures*

# 2020



**KABUPATEN LANDAK DALAM ANGKA**  
**LANDAK REGENCY IN FIGURES**  
**2020**

ISSN: 2622 - 0334

No. Publikasi/*Publication Number*: 61030.2002

Katalog /*Catalog*: 1102001.6103

Ukuran Buku/*Book Size*: 14,8 cm x 21 cm

Jumlah Halaman/*Number of Pages* : xlv + 365 hal/*pages*

Naskah/*Manuscript*:

BPS KABUPATEN LANDAK

*BPS-Statistics of Landak Regency*

Penyunting/*Editor*:

BPS KABUPATEN LANDAK

*BPS-Statistics of Landak Regency*

Gambar Kover/*Cover Design*:

Seksi Integrasi Pengolahan dan Diseminasi Statistik

*Section of Integration Processing and Statistics Dissemination*

Ilustrasi Kover/*Cover Illustration*:

Patung Ir. Soekarno, Ngabang/*Ir. Soekarno Statue, Ngabang*

Diterbitkan oleh/*Published by*:

©BPS KABUPATEN LANDAK/*BPS-Statistics of Landak Regency*

Dicetak oleh/*Printed by*:

Cetakan Pertama: PD Ponti Kreasi Utama 2

Dilarang mengumumkan, mendistribusikan, mengomunikasikan, dan/atau menggandakan sebagian atau seluruh isi buku ini untuk tujuan komersil tanpa izin tertulis dari Badan Pusat Statistik.

*Prohibited to announce, distribute, communicate, and/or copy part or all of this book for commercial purpose without permission from BPS-Statistics Indonesia.*

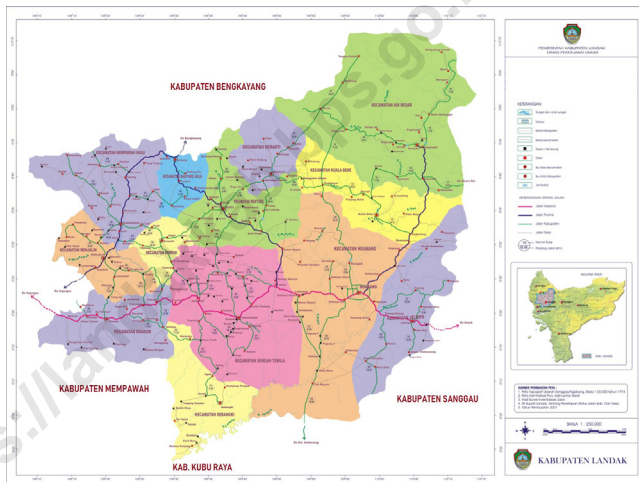
## **TIM PENYUSUN DRAFTING TEAM**

Pengarah / <i>Director</i>	: Yanuar Lestariadi
Koordinator Teknis / <i>Technical Coordinator</i>	: Vicko Lauder Simanungkalit
Naskah / <i>Manuscript</i>	: Vicko Lauder Simanungkalit Damara Solli Nur Qomaria
Tata Letak / <i>Layout</i>	: Vicko Lauder Simanungkalit
Gambar Kulit / <i>Cover Design</i>	: Damara Solli Nur Qomaria
Infografis / <i>Infographics</i>	: Damara Solli Nur Qomaria
Penyunting / <i>Editor</i>	: Vicko Lauder Simanungkalit



# PETA WILAYAH KABUPATEN LANDAK MAP OF LANDAK REGENCY

## Peta Wilayah Kabupaten Landak Map of Landak Regency





**KEPALA BPS KABUPATEN LANDAK**  
**CHIEF STATISTICIAN OF LANDAK REGENCY**



**YANUAR LESTARIADI, S.Si., M.M**







## KATA PENGANTAR

Kabupaten Landak Dalam Angka 2020 merupakan publikasi tahunan yang diterbitkan secara berkala oleh Badan Pusat Statistik Kabupaten Landak. Publikasi ini merupakan penerbitan yang kesembilan belas kali sejak terbentuknya Kabupaten Landak.

Informasi yang termuat dalam buku ini antara lain tentang keadaan geografi, pemerintahan, penduduk, sosial, ekonomi dan sebagainya, juga disajikan ulasan singkat dan grafik untuk masing-masing bab. Data yang disajikan dalam publikasi ini terdiri dari data sekunder yang bersumber dari berbagai instansi/dinas/ lembaga pemerintah, dan data primer hasil sensus/survei yang dilakukan Badan Pusat Statistik. Pada publikasi ini juga dilengkapi dengan infografis sebagai pembatas bab.

Publikasi ini dapat terwujud berkat kerja sama dan partisipasi dari berbagai pihak. Kepada semua pihak yang telah membantu kegiatan penyusunan dan penerbitan buku ini, kami mengucapkan banyak terima kasih. Kami mengharapkan saran dan kritik yang membangun untuk penyempurnaan publikasi dimasa mendatang. Semoga publikasi yang disajikan bermanfaat bagi pengguna untuk berbagai keperluan.

Ngabang, April 2020  
KEPALA BADAN PUSAT STATISTIK  
KABUPATEN LANDAK

**YANUAR LESTARIADI, S.Si., M.M**



## PREFACE

*Landak Regency in Figures 2020 is an annual publication published by the BPS-Statistics of Landak Regency regularly. This publication is the nineteenth publication since Landak Regency formed.*

*Information that presented in this book included several sectors such as geographical situation, Government's conditions, population, social, economics, and other variables. Explanations and graphics for each chapter is also provided to get more clear view. The data presented in this publication consist of secondary data sourced from various agencies/ government institutions, and primary data from the census/survey by the BPS-Statistics. In this edition, it also comes with infographic as chapter breaks.*

*The release of the publication has been made possible due to assistance and contribution of various government institutions and private organizations. To all parties who have helped with the preparation in the completion of this publication, we would like to express our high appreciation and gratitude. Feedback, suggestions and constructive criticism to improve the publication are always welcome. Hopefully this publication will be a useful resource for any purpose.*

Ngabang, April 2020  
Chief Statistician of  
Landak Regency

**YANUAR LESTARIADI, S.Si., M.M**

## DAFTAR ISI / CONTENTS

	Halaman Page
Kata Pengantar/ <i>Preface</i> .....	ix
Daftar Isi/ <i>Contents</i> .....	xi
Daftar Tabel/ <i>List of Tables</i> .....	xiii
Daftar Gambar/ <i>List of Figures</i> .....	xxxvii
Daftar Singkatan/ <i>List of Abbreviations</i> .....	xli
Statistik Kunci/ <i>Key Statistics</i> .....	xlii
1. Geografi dan Iklim/ <i>Geography and Climate</i> .....	1
2. Pemerintahan/ <i>Government</i> .....	17
3. Penduduk dan Ketenagakerjaan/ <i>Population and Employment</i> .....	45
4. Sosial dan Kesejahteraan Rakyat/ <i>Social and Welfare</i> .....	71
5. Pertanian, Kehutanan, Peternakan, dan Perikanan/ <i>Agriculture, Forestry, Livestock, and Fishery</i> .....	175
6. Industri, Pertambangan, dan Energi/ <i>Industry, Mining, and Energy</i> .....	235
7. Pariwisata/ <i>Tourism</i> .....	251
8. Transportasi dan Komunikasi/ <i>Transportation and Communication</i> .....	269
9. Perbankan, Koperasi, dan Harga-harga/ <i>Banking, Cooperative, dan Prices</i> .....	293
10. Pengeluaran Penduduk/ <i>Population Expenditure</i> .....	307
11. Perdagangan/ <i>Trade</i> .....	317
12. Sistem Neraca Regional/ <i>System of Regional Accounts</i> .....	325
13. Perbandingan Antar Kabupaten/Kota/ <i>Regency/Municipal Comparison</i> .....	345

<https://landakkab.bps.go.id>

## DAFTAR TABEL/LIST OF TABLES

	Halaman Page
<b>1. GEOGRAFI DAN IKLIM/GEOGRAPHY AND CLIMATE .....</b>	<b>1</b>
<b>1.1 KEADAAN GEOGRAFI</b>	
<b>GEOGRAPHY CONDITION .....</b>	<b>7</b>
1.1.1 Luas Daerah dan Jumlah Pulau Menurut Kecamatan, 2019 <i>Total Area and Number of Islands by Subdistrict, 2019.....</i>	7
1.1.2 Letak Geografis Kabupaten Landak <i>Geographical Position of Landak Regency .....</i>	9
1.1.3 Batas-Batas Wilayah Administrasi Kabupaten Landak <i>Administration Borders of Landak Regency .....</i>	9
1.1.4 Batas-Batas Wilayah Administrasi Kecamatan di Kabupaten Landak <i>Administration Borders of District in Landak Regency .....</i>	10
1.1.5 Letak Geografis Menurut Kecamatan di Kabupaten Landak <i>Geographical Position by District in Landak Regency .....</i>	12
1.2.1 Pengamatan Unsur Iklim di Stasiun Meteorologi Supadio, 2019 <i>Observation of Climate Elements at Supadio Meteorological Station, 2019.....</i>	13
<b>2. PEMERINTAHAN/GOVERNMENT .....</b>	<b>17</b>
<b>2.1 WILAYAH ADMINISTRATIF</b>	
<b>ADMINISTRATIVE AREA .....</b>	<b>23</b>
2.1.1 Jumlah Desa <sup>1</sup> Menurut Kecamatan, 2015–2019 <i>Number of Villages<sup>1</sup> by Subdistrict, 2015–2019 .....</i>	23
2.1.2 Banyaknya Desa dan Dusun Menurut Kecamatan di Kabupaten Landak, 2019 <i>Number of Wards, Villages, and Orchards by District in Landak Regency, 2019.....</i>	24
2.1.3 Banyaknya Kepala Desa atau PJ Kades Menurut Jenis Kelamin di Kabupaten Landak, 2019 <i>Number of Village Headman by Sex in Landak Regency, 2019 .....</i>	25

2.1.4	Banyaknya Kepala Desa atau PJ Kades Menurut Tingkat Pendidikan di Kabupaten Landak, 2019 <i>Number of Village Headman by Educational Level in Landak Regency, 2019.....</i>	26
2.1.5	Jumlah Dana Desa Menurut Kecamatan di Kabupaten Landak, 2016-2019 <i>Number of Fund Villages by District in Landak Regency, 2016-2019.....</i>	27
2.1.6	Pembagian Wilayah Pembangunan di Kabupaten Landak, 2019 <i>Distribution of Regional Development in Landak Regency, 2019.....</i>	28
<b>2.2</b>	<b>DEWAN PERWAKILAN RAKYAT DAERAH REGIONAL HOUSE OF REPRESENTATIVE .....</b>	<b>29</b>
2.2.1	Jumlah Anggota Dewan Perwakilan Rakyat Daerah Menurut Partai Politik dan Jenis Kelamin di Kabupaten Landak Periode 2019-2024 <i>Number of Regional House of Representatives's Members by Political Parties and Sex in Landak Regency Period 2019-2024 .....</i>	29
2.2.2	Jumlah Anggota Dewan Perwakilan Rakyat Daerah Menurut Partai Politik dan Pendidikan di Kabupaten Landak Periode 2019-2024 <i>Number of Regional House of Representatives's Members by Political Parties and Educational Level in Landak Regency Period 2019-2024 .....</i>	30
2.2.3	Jumlah Produk DPRD Kabupaten Landak Menurut Jenisnya, 2009-2019 <i>Number of Parliament Outputs by Type in Landak Regency, 2009-2019 .....</i>	31
<b>2.3</b>	<b>SUMBER DAYA MANUSIA HUMAN RESOURCES .....</b>	<b>32</b>
2.3.1	Jumlah Pegawai Negeri Sipil Pemda Kabupaten Landak Menurut Jabatan dan Jenis Kelamin, Desember 2018 dan Desember 2019 <i>Number of Civil Servants of Landak Regional Government by Occupation and Sex, Desember 2018 dan Desember 2019 .....</i>	32

2.3.2	Jumlah Pegawai Negeri Sipil Pemda Kabupaten Landak Menurut Tingkat Pendidikan dan Jenis Kelamin Desember 2018 dan Desember 2019 <i>Number of Civil Servants of Landak Regional Government by Educational Level and Sex December 2018 and December 2019.....</i>	34
2.3.3	Jumlah Pegawai Negeri Sipil Pemda Kabupaten Landak Menurut Tingkat Kepangkatan dan Jenis Kelamin Desember 2018 dan Desember 2019 <i>Number of Civil Servants of Landak Regional Government by Hierarchy and Sex, December 2018 and December 2019.....</i>	36
<b>2.4</b>	<b>KEUANGAN PEMERINTAH GOVERNMENT FINANCE .....</b>	<b>38</b>
2.4.1	Realisasi Pendapatan Pemerintah Kabupaten Landak Menurut Jenis Pendapatan, 2016–2019 <i>Actual Landak Regency Government Revenues by Kind of Revenues, 2016–2019 .....</i>	38
2.4.2	Realisasi Belanja Pemerintah Kabupaten Landak Menurut Jenis Belanja, 2016–2019 <i>Actual Landak Regency Government Expenditures by Kind of Expenditures, 2016–2019.....</i>	40
<b>2.5</b>	<b>PEMILIHAN UMUM GENERAL ELECTION .....</b>	<b>42</b>
2.5.1	Jumlah Perolehan Suara dan Perolehan Kursi Partai Politik Pada Pemilu Legislatif di Kabupaten Landak, 2019 <i>Number of Vote and Parliament Position in General Election by Political Party in Landak Regency, 2019.....</i>	42
2.5.2	Jumlah DPT dan Jumlah Suara Pada Pemilu Presiden dan Wakil Presiden Menurut Kecamatan di Kabupaten Landak, 2019 <i>Number of Voters List and The Number of Votes in The Presidential and Vice Presidential Elections by District in Landak Regency, 2019 .....</i>	43
2.5.3	Jumlah Perolehan Suara Dalam Pemilu Presiden dan Wakil Presiden Menurut Kecamatan dan Calon Pasangan di Kabupaten Landak, 2019	



	Halaman Page
<i>Number of Electoral Votes in Presidential and Vice Presidential by District and Potential Partner in Landak Regency, 2019</i> .....	44
<b>3. PENDUDUK DAN KETENAGAKERJAAN/POPULATION AND EMPLOYMENT</b> .....	<b>45</b>
<b>3.1 PENDUDUK POPULATION</b> .....	<b>53</b>
3.1.1 Penduduk, Laju Pertumbuhan Penduduk per Tahun, Distribusi Persentase Penduduk, Kepadatan Penduduk, Rasio Jenis Kelamin Penduduk Menurut Kecamatan di Kabupaten Landak, 2019 <i>Population, Annual Population Growth Rate, Percentage Distribution of Population, Population Density, and Population Sex Ratio by Subdistrict in Landak Regency, 2019</i> .....	53
3.1.2 Penduduk Menurut Kecamatan dan Jenis Kelamin, 2019 <i>Population by District and Sex, 2019</i> .....	56
3.1.3 Penduduk Laki-Laki dan Perempuan Menurut Kelompok Umur, 2019 <i>Population of Male and Female by Age Group, 2019</i> .....	57
3.1.4 Jumlah Penduduk Menurut Status Daerah di Kabupaten Landak, 2019 <i>Total Population by Regional Status in Landak Regency, 2019</i> .....	58
3.1.5 Indikator Jumlah Rumah Tangga, Rata-rata Anggota Rumah Tangga dan Rata-Rata Usia Perkawinan Pertama di Kabupaten Landak Tahun, 2019 <i>Indicator of Number of Households, Average Household Size and Total Population by Regional Status in Landak Regency, 2019</i> .....	58
3.1.6 Persentase Penduduk Usia 10 Tahun Keatas Menurut Status Perkawinan dan Jenis Kelamin di Kabupaten Landak, 2019 <i>Percentage Of Population Aged Over 10 Years by Marital Status and Sex in Landak Regency, 2019</i> .....	59
3.1.7 Persentase Penduduk Menurut Hubungan Dengan Kepala Rumah Tangga dan Jenis Kelamin di Kabupaten Landak, 2019	

	<i>Percentage of Population by Relationship With the Head of Household and Sex in Landak Regency, 2019 .....</i>	60
3.1.8	Jumlah Penduduk Wajib Kartu Tanda Penduduk (KTP) Dan Realisasi Pemberian Kartu Tanda Penduduk (KTP) Menurut Kecamatan, 2019 <i>Number of Residence ID Card Obligatory and Issued Realization by District, 2019.....</i>	61
3.1.9	Jumlah Kepala Rumah Tangga dan kepemilikan Kartu Keluarga Menurut Kecamatan, 2019 <i>Number of Family Card and Family Card Owning by District, 2019.....</i>	62
<b>3.1</b>	<b>KETENAGAKERJAAN EMPLOYMENT .....</b>	<b>63</b>
3.2.1	Jumlah Penduduk Berumur 15 Tahun Keatas Menurut Jenis Kegiatan Selama Seminggu yang Lalu dan Jenis Kelamin di Kabupaten Landak, 2019 <i>Population Aged 15 Years and Over by Type of Activity During The Previous Week and Sex in Landak Regency, 2019 .....</i>	63
3.2.2	Penduduk Berumur 15 Tahun ke Atas Menurut Pendidikan Tertinggi yang Ditamatkan dan Jenis Kegiatan Selama Seminggu yang Lalu di Kabupaten Landak, 2019 <i>Population 15 Years of Age and Over by Educational Attainment and Type of Activity During the Previous Week in Landak Regency, 2019 .....</i>	64
3.2.3	Penduduk Berumur 15 Tahun Ke Atas yang Bekerja Selama Seminggu yang Lalu Menurut Status Pekerjaan Utama dan Jenis Kelamin di Kabupaten Landak, 2019 <i>Population 15 Years of Age and Over who Worked During The Previous Week by Main Employment Status and Sex in Landak Regency, 2019...</i>	66
3.2.4	Persentase Penduduk Berumur 15 Tahun Ke Atas yang Bekerja Selama Seminggu yang Lalu Menurut Lapangan Pekerjaan Utama dan Jenis Kelamin di Kabupaten Landak, 2019 <i>Percentage Population 15 Years of Age and Over who Worked During The Previous Week by Main Industry and Sex in Landak Regency, 2019.....</i>	67
3.2.5	Penduduk Yang Mencari Pekerjaan1 Menurut Pendidikan Yang Ditamatkan Di Kabupaten Landak, 2019	

	Halaman Page
<i>Population Who Looking for Work by Educational Attainment in Landak Regency 2019</i> .....	68
3.2.6 Keadaan Pencari Kerja1 di Kabupaten Landak, 2019 <i>Job Situation in Landak Regency, 2019</i> .....	69
<b>4. SOSIAL DAN KESEJAHTERAAN RAKYAT/SOCIAL AND WELFARE</b> .....	<b>71</b>
<b>4.1 PENDIDIKAN EDUCATION</b> .....	<b>79</b>
4.1.1 Jumlah Sekolah, Guru, dan Murid Taman Kanak-Kanak (TK) di Bawah Kementerian Pendidikan dan Kebudayaan Menurut Kecamatan, 2018/2019 dan 2019/2020 <i>Number of Schools, Teachers, and Pupils in Kindergarten Under The Ministry of Education and Culture by Subdistrict, 2018/2019 and 2019/2020</i> .....	79
4.1.2 Jumlah Sekolah, Guru, dan Murid Raudatul Athfal (RA) di Bawah Kementerian Agama Menurut Kecamatan, 2018/2019 dan 2019/2020 <i>Number of Schools, Teachers, and Pupils in Raudatul Athfal (RA) Under The Ministry of Religious Affairs by Subdistrict, 2018/2019 and 2019/2020</i> .....	82
4.1.3 Jumlah Sekolah, Guru, dan Murid Sekolah Dasar (SD) di Bawah Kementerian Pendidikan dan Kebudayaan Menurut Kecamatan, 2018/2019 dan 2019/2020 <i>Number of Schools, Teachers, and Pupils in Primary Schools Under The Ministry of Education and Culture by Subdistrict, 2018/2019 and 2019/2020</i> .....	83
4.1.4 Jumlah Sekolah, Guru, dan Murid Madrasah Ibtidaiyah (MI) di Bawah Kementerian Agama Menurut Kecamatan Menurut Kecamatan, 2018/2019 dan 2019/2020 <i>Number of Schools, Teachers, and Pupils in Madrasah Ibtidaiyah (MI) Under The Ministry of Religious Affairs by Subdistrict, 2018/2019 and 2019/2020</i> .....	86

4.1.5	Jumlah Sekolah, Guru, dan Murid Sekolah Menengah Pertama (SMP) di Bawah Kementerian Pendidikan dan Kebudayaan Menurut Kecamatan, 2018/2019 dan 2019/2020 <i>Number of Schools, Teachers, and Pupils in Junior High Schools Under The Ministry of Education and Culture by Subdistrict, 2018/2019 and 2019/2020</i> .....	89
4.1.6	Jumlah Sekolah, Guru, dan Murid Madrasah Tsanawiyah (MTs) di Bawah Kementerian Agama Menurut Kecamatan, 2018/2019 dan 2019/2020 <i>Number of Schools, Teachers, and Pupils in Madrasah Tsanawiyah (MTs) Under The Ministry of Religious Affairs by Subdistrict, 2018/2019 and 2019/2020</i> .....	92
4.1.7	Jumlah Sekolah, Guru, dan Murid Sekolah Menengah Atas (SMA) di Bawah Kementerian Pendidikan dan Kebudayaan Menurut Kecamatan, 2018/2019 dan 2019/2020 <i>Number of Schools, Teachers, and Pupils in Senior High Schools Under The Ministry of Education and Culture by Subdistrict, 2018/2019 and 2019/2020</i> .....	95
4.1.8	Jumlah Sekolah, Guru, dan Murid Sekolah Menengah Kejuruan (SMK) di Bawah Kementerian Pendidikan dan Kebudayaan Menurut Kecamatan, 2018/2019 dan 2019/2020 <i>Number of Schools, Teachers, and Pupils in Vocational High Schools Under The Ministry of Education and Culture by Subdistrict, 2018/2019 and 2019/2020</i> .....	98
4.1.9	Jumlah Sekolah, Guru, dan Murid Madrasah Aliyah (MA) di Bawah Kementerian Agama Menurut Kecamatan, 2018/2019 dan 2019/2020 <i>Number of Schools, Teachers, and Pupils in Madrasah Aliyah (MA) Under the Ministry of Religious Affairs by Subdistrict, 2018/2019 and 2019/2020</i> .....	101
4.1.10	Jumlah Desa <sup>1</sup> yang Memiliki Fasilitas Sekolah Menurut Kecamatan dan Tingkat Pendidikan, 2014– 2019 <i>Number of Villages<sup>1</sup> Having Educational Facilities by Subdistrict and Educational Level, 2014– 2019</i> .....	104
4.1.11	Angka Partisipasi Murni (APM) dan Angka Partisipasi Kasar (APK) Menurut Jenjang Pendidikan di Kabupaten Landak, 2018 dan 2019	

	Halaman Page
<i>Net Participation Rates and Gross Participation Rates by Educational Level in Landak Regency, 2018 and 2019.....</i>	109
4.1.12 <i>Persentase Penduduk Berumur 15 Tahun ke Atas yang Melek Huruf Menurut Kelompok Umur di Kabupaten Landak, 2018 dan 2019 Percentage of Literate People Aged 15 Years and Over by Age Group in Landak Regency, 2018 and 2019.....</i>	110
4.1.13 <i>Jumlah Pengunjung Perpustakaan di Kabupaten Landak, 2015 - 2019 Number of Library Visitors in Landak Region, 2015 - 2019.....</i>	111
4.1.14 <i>Jumlah Pengunjung Perpustakaan Menurut Profesi di Kabupaten Landak, 2019 Number of Library Visitors by Profession in Landak Region, 2019.....</i>	112
4.1.15 <i>Jumlah Buku Berdasarkan Klasifikasi DCC di Perpustakaan Kabupaten Landak, 2019 Number of Books by DCC Classification in Library of Landak Region, 2019.....</i>	115
<b>4.2 KESEHATAN DAN KB HEALTH AND FAMILY PLANNING.....</b>	<b>119</b>
4.2.1 <i>Jumlah Desa Yang Memiliki Sarana Kesehatan Menurut Kecamatan, 2014–2019.....</i>	116
4.2.2 <i>Jumlah Tenaga Kesehatan Menurut Kecamatan, 2019 Number of Medical Personnel by Subdistrict, 2019.....</i>	122
4.2.3 <i>Jumlah Rumah Sakit Umum, Rumah Sakit Khusus, Rumah Sakit/Rumah Bersalin, Puskesmas, Klinik/Balai Kesehatan, Posyandu, dan Polindes Menurut Kecamatan, 2018 dan 2019 Number of General Hospital, Special Hospital, Maternity Hospital and Public Health Center, Medical Clinic, Integrated Service Post, Village maternity Cottage by Subdistrict, 2018 and 2019.....</i>	123
4.2.4 <i>Banyaknya Kunjungan Pasien Rawat Jalan Berdasarkan Jenis Pelayanan RSUD Landak, 2019</i>	

	<i>Number of Outpatient Visit at Landak Regional Public Hospital by Type of Service, 2019 .....</i>	126
4.2.5	Banyaknya Kunjungan Rawat Inap Berdasarkan Jenis Perawatan RSUD Landak, 2019 <i>Number of Inpatient Visit at Landak Regional Public Hospital by Type of Service, 2019.....</i>	128
4.2.6	Banyaknya Korban Kecelakaan Yang Dirawat di Rumah Sakit Umum Daerah Landak, 2019 <i>Number of Accident Victims Treated at Landak Regional Public Hospital, 2019.....</i>	130
4.2.7	Jumlah Bayi Lahir di Rumah Sakit Umum Daerah Landak, 2019 <i>Number of Infants Born at Landak Regional Public Hospital , 2019.....</i>	131
4.2.8	Sepuluh Angka Kesakitan Penyakit Utama Rawat Jalan di RSUD Landak, 2019 <i>The Ten Major Disease of Outpatient at Landak Regional Public Hospital , 2019 .....</i>	132
4.2.9	Sepuluh Angka Kesakitan Penyakit Utama Rawat Inap di RSUD Landak, 2019 <i>The Ten Major Disease of Inpatient at Landak General Hospital ,2019.</i>	133
4.2.10	Jumlah Pelayanan Laboratorium di RSUD Landak, 2019 <i>Number of Laboratorium Examination at Landak Regional Public Hospital, 2019 .....</i>	134
4.2.11	Jumlah Apotik Di Kabupaten Landak,2019 <i>Number of Pharmacies in Landak Regency, 2019 .....</i>	135
4.2.12	Banyaknya Bayi Yang Lahir Hidup dan Lahir Mati Puskesmas Di Kabupaten Landak, 2019 <i>Number of Infants Born Alive and Dead at Public Health Center in Landak Regency, 2019 .....</i>	136
4.2.13	Banyaknya Kematian Ibu, Bayi Lahir Mati, dan Kematian Neonatal Yang Ditangani Puskesmas di Kabupaten Landak, 2019 <i>Number of Maternal Deaths, Infant Born Death and Neonatal Death Treated by Public Health Center at Landak Regency , 2019.....</i>	137

	Halaman Page	
4.2.14	Gambaran Penderita HIV-AIDS Kabupaten Landak,2019 <i>Description of HIV-AIDS Patients in Landak Regency, 2019</i> .....	138
4.2.15	Banyaknya Balita Di Kabupaten Landak Menurut Status Gizi dan Kecamatan,2019 <i>Number of Toddlers in Landak Regency by Status of Nutrition and District, 2019</i> .....	139
4.2.16	10 Besar Penyakit Di Kabupaten Landak Berdasarkan Data Kunjungan Ke Puskesmas, 2019 <i>Top 10 Diseases in Landak regency Based on Data visits to Public Health Centers, 2019</i> .....	140
4.2.17	Indikator Kesehatan Reproduksi di Kabupaten Landak, 2016 -2019 <i>Reproductive Health Indicators in Landak Regency, 2016 - 2019</i> .....	141
4.2.18	Jumlah Posyandu Menurut Kecamatan Di Kabupaten Landak, 2019 <i>Number of Posyandu by District in Landak Regency, 2019</i> .....	142
4.2.19	Jumlah Kunjungan Pasien Pada Puskesmas Di Kabupaten Landak, 2019 <i>Number of Patient Visited at Public Health Center in Landak Regency, 2019</i> .....	143
4.2.20	Jumlah Peserta KB Aktif Menurut Metode Kontrasepsi di Kabupaten Landak, 2019 <i>Number of Active Birth Control Acceptor by Contraceptive Methods in Landak Regency, 2019</i> .....	144
4.2.21	Jumlah Peserta KB Baru Menurut Metode Kontrasepsi di Kabupaten Landak, 2019 <i>Number of New Birth Control Acceptor by Contraceptive Methods in Landak Regency, 2019</i> .....	146
4.2.22	Banyaknya Peserta KB Lestari di Kabupaten Landak, 2019 <i>Number of Eternal Birth Control Acceptor by Years Group in Landak Regency, 2019</i> .....	148
4.2.23	Jumlah Sarana Kesehatan KB Nasional Menurut Jenisnya di Kabupaten Landak, 2019 <i>Number of Eternal Birth Control Acceptor by Years Group in Landak Regency, 2019</i> .....	149

4.2.24	Jumlah Keluarga Menurut Kecamatan dan Pentahapan Keluarga Sejahtera, 2019 <i>Number of Families by District and Family Welfare Phasing, 2019</i> .....	150
<b>4.3</b>	<b>AGAMA DAN SOSIAL LAINNYA</b> <b>RELIGION AND OTHER SOCIAL AFFAIRS</b> .....	<b>152</b>
4.3.1	Jumlah Penduduk Menurut Kecamatan dan Agama yang Dianut, 2019 <i>Population by Subdistrict and Religion, 2019</i> .....	152
4.3.2	Jumlah Tempat Peribadatan Menurut Kecamatan, 2019 <i>Number of Places of Worship by Subdistrict and Religion, 2019</i> .....	153
4.3.3	Jumlah Desa <sup>1</sup> yang Mengalami Bencana Alam <sup>2</sup> Menurut Kecamatan, 2014– 2019 <i>Number of Villages<sup>1</sup> that Had Natural Disaster<sup>2</sup> by Subdistrict, 2014– 2019</i> .....	154
4.3.4	Jumlah Bencana Yang Terjadi di Kabupaten Landak Menurut Jenis Bencana,2019 <i>Number of Disaster Happened in Landak Regency by Type Disaster 2019</i> .....	157
4.3.5	Banyaknya Pemuka Agama Di Kabupaten Landak, 2019 <i>Number of Religious Leaders in Landak Regency, 2019</i> .....	158
4.3.6	Banyaknya Penerimaan Zakat di Kabupaten Landak, 2019 <i>Number of Zakat Revenue in Landak Regency, 2019</i> .....	159
4.3.7	Banyaknya Penyaluran Zakat di Kabupaten Landak, 2019 <i>Number of Zakat Distribution in Landak Regency, 2019</i> .....	161
4.3.8	Banyaknya Orang yang Berqurban dan Hewan Qurban Menurut Jenisnya Di Kabupaten Landak , 2019 <i>Number of People who Sacrifice and Animal Sacrificed by Type in Landak Regency, 2019</i> .....	163
4.3.9	Banyaknya Tanah Wakaf Islam Menurut Jenisnya di Kabupaten Landak , 2019 <i>Number of Islamic Wakaf Land by Type in Landak Regency, 2019</i> .....	164
4.3.10	Banyaknya Jemaah Haji Menurut Pekerjaan Utama di Kabupaten Landak , 2019	



	<i>Number of Moslem Pilgrims by Main Employment in Landak Regency, 2019</i> .....	166
<b>4.4</b>	<b>KEMISKINAN POVERTY</b> .....	<b>167</b>
4.4.1	Garis Kemiskinan, Jumlah, dan Persentase Penduduk Miskin di Kabupaten Landak, 2012–2019 <i>Poverty Line, Number, and Percentage of Poor People in Landak Regency, 2012–2019</i> .....	167
4.4.2	Indeks Kedalaman Kemiskinan dan Indeks Keparahan Kemiskinan di Kabupaten Landak, 2012–2019 <i>Poverty Gap Index and Poverty Severity Index in Landak Regency, 2012–2019</i> .....	168
<b>4.5</b>	<b>KRIMINALITAS CRIMINALITY</b> .....	<b>169</b>
4.5.1	Banyaknya Kejahatan Kriminal serta Kerugian yang Diakibatkan Dalam Wilayah Polres Landak, 2019 <i>Number of Crimes And Losses in Landak Regional Police, 2019</i> .....	169
4.5.2	Banyaknya Korban Kekerasan di Kabupaten Landak, 2019 <i>Number of Victims of Violence in Landak Regency, 2019</i> .....	170
4.5.3	Jumlah Pelaku Kejahatan Korupsi (Tipikor) Yang Dilaporkan Pada Kejari Landak , 2018- 2019 <i>Number of Corruption Offenders Was Reported In Landak State Prosecutor, 2018 - 2019</i> .....	171
4.5.4	Banyaknya Tahanan Yang Masuk dan Diselesaikan di Kejaksaan Negeri Landak, 2019 <i>Number of Arrested and Completed Criminal Case in Landak State Prosecutor, 2019</i> .....	172
4.5.5	Banyaknya Tahanan Yang Diselesaikan Menurut Jenis Penyelesaian di Kejaksaan Negeri Landak, 2019 <i>Number of Completed Criminal Case in Landak State Prosecutor by Type of Completion, 2019</i> .....	173

4.5.6	Banyaknya Tahanan Yang Diselesaikan Menurut Jenis Perkara di Kejaksaan Negeri Landak, 2019 <i>Number of Completed Criminal Case in Landak State Prosecutor by Type Of Criminal Case, 2019</i> .....	174
<b>5.</b>	<b>PERTANIAN, KEHUTANAN, PETERNAKAN, DAN PERIKANAN/ AGRICULTURE, FORESTRY, LIVESTOCK, AND FISHERY .....</b>	<b>175</b>
<b>5.1</b>	<b>HORTIKULTURA HORTICULTURE .....</b>	<b>184</b>
5.1.1	Luas Panen Tanaman Sayuran Menurut Kecamatan dan Jenis Tanaman (ha), 2018 dan 2019 <i>Harvested Area of Vegetables by Subdistrict and Kind of Plant (ha), 2018 and 2019</i> .....	184
5.1.2	Produksi Tanaman Sayuran Menurut Kecamatan dan Jenis Tanaman (ton), 2018 dan 2019 <i>Production of Vegetables by Subdistrict and Kind of Plant (ton), 2018 dan 2019</i> .....	187
5.1.3	Luas Panen Tanaman Sayuran dan Buah–Buahan Semusim Menurut Jenis Tanaman (ha), 2016–2019 <i>Harvested Area of Seasonal Vegetables and Fruits by Kind of Plant (ha), 2016–2019</i> .....	190
5.1.4	Produksi Tanaman Sayuran dan Buah–Buahan Semusim Menurut Jenis Tanaman (ton), 2016–2019 <i>Production of Seasonal Vegetables and Fruits by Kind of Plant (ha), 2016–2019</i> .....	192
5.1.5	Luas Panen Tanaman Biofarmaka Menurut Kecamatan dan Jenis Tanaman (m2), 2018 dan 2019 <i>Harvested Area of Medicinal Plants by Subdistrict and Kind of Plant (m2), 2018 and 2019</i> .....	194
5.1.6	Produksi Tanaman Biofarmaka Menurut Kecamatan dan Jenis Tanaman (kg), 2018 and 2019 <i>Production of Medicinal Plants by Subdistrict and Kind of Plant (kg) 2018 and 2019</i> .....	196

5.1.7	Luas Panen Tanaman Biofarmaka Menurut Jenis Tanaman (m <sup>2</sup> ), 2016–2019 <i>Harvested Area of Medicinal Plants by Kind of Plant (m<sup>2</sup>), 2016–2019...</i>	198
5.1.8	Produksi Tanaman Biofarmaka Menurut Jenis Tanaman (kg), 2016–2019 <i>Production of Medicinal Plants by Kind of Plant (kg), 2016–2019.....</i>	199
5.1.9	Luas Panen Tanaman Hias Menurut Kecamatan dan Jenis Tanaman (m <sup>2</sup> ), 2018 and 2019 <i>Harvested Area of Ornamental Plants by Subdistrict and Kind of Plant (m<sup>2</sup>), 2018 and 2019.....</i>	200
5.1.10	Produksi Tanaman Hias Menurut Kecamatan dan Jenis Tanaman (tangkai), 2018 and 2019 <i>Production of Ornamental Plants by Subdistrict and Kind of Plant (stalks), 2018 and 2019 .....</i>	202
5.1.11	Luas Panen Tanaman Hias Menurut Jenis Tanaman (m <sup>2</sup> ), 2016–2019 <i>Harvested Area of Ornamental Plants by Kind of Plant (m<sup>2</sup>), 2016– 2019.....</i>	204
5.1.12	Produksi Tanaman Hias Menurut Jenis Tanaman (tangkai), 2016–2019 <i>Production of Ornamental Plants by Kind of Plant (stalks), 2016–2019</i>	206
5.1.13	Produksi Buah-buahan Menurut Kecamatan dan Jenis Tanaman (ton), 2018 and 2019 <i>Production of Fruits by Subdistrict and Kind of Plant (ton), 2018 and 2019.....</i>	208
5.1.14	Produksi Buah–Buahan dan Sayuran Tahunan Menurut Jenis Tanaman (ton), 2016–2019 <i>Production of Annual Fruits and Vegetables by Kind of Plant (ton), 2016–2019 .....</i>	211
<b>5.2</b>	<b>PERKEBUNAN</b> <b>ESTATE CROPS .....</b>	<b>213</b>
5.2.1	Luas Areal Tanaman Perkebunan Menurut Kecamatan dan Jenis Tanaman (ha), 2018 dan 2019 <i>Planted Area of Estate Crops by Subdistrict and Type of Crops (ha), 2018 dan 2019 .....</i>	213

5.2.2	Produksi Perkebunan Menurut Kecamatan dan Jenis Tanaman (ton), 2018 dan 2019 <i>Production of Estate by Subdistrict and Type of Crops (ton), 2018 and 2019</i> .....	216
5.2.3	Luas Areal Tanaman Kemiri Menurut Kecamatan dan Komposisi Tanaman (ha) di Kabupaten Landak, 2019 <i>Planted Area of Hazelnut by District and Plants Composition (ha) in Landak Regency, 2019</i> .....	219
5.2.4	Luas Areal Tanaman Karet Menurut Kecamatan dan Komposisi Tanaman (ha) di Kabupaten Landak, 2019 <i>Planted Area of Rubber by District and Plants Composition (ha) in Landak Regency, 2019</i> .....	220
5.2.5	Luas Areal Tanaman Kopi Menurut Kecamatan dan Komposisi Tanaman (ha) di Kabupaten Landak, 2019 <i>Planted Area of Coffee by District and Plants Composition (ha) in Landak Regency, 2019</i> .....	221
5.2.6	Luas Areal Tanaman Kakao Menurut Kecamatan dan Komposisi Tanaman (ha) di Kabupaten Landak, 2019 <i>Planted Area of Cocoa by District and Plants Composition (ha) in Landak Regency, 2019</i> .....	222
5.2.7	Luas Areal Tanaman Kelapa Sawit Menurut Kecamatan dan Komposisi Tanaman (ha) di Kabupaten Landak, 2019 <i>Planted Area of Oil Palm by District and Plants Composition (ha) in Landak Regency, 2019</i> .....	223
5.2.8	Jumlah Petani Perkebunan Menurut Komoditi di Kabupaten Landak, 2019 <i>Number of Plantation Farmers by Commodity in Landak Regency, 2019</i> .....	224
<b>5.3</b>	<b>PERTANIAN, KEHUTANAN, PETERNAKAN, DAN PERIKANAN AGRICULTURE, FORESTRY, LIVESTOCK, AND FISHERY</b> .....	<b>225</b>
5.3.1	Banyaknya Gapoktan dan Kelompok Tani di Kabupaten Landak, 2019	

	Halaman Page
<i>Number of Combined Farmers Group and Farmer Group in Landak Regency, 2019</i> .....	225
5.3.2 Populasi Ternak Besar dan Kecil Menurut Jenisnya (Ekor), 2019 <i>Large and Small Livestock Population by Type, 2019</i> .....	226
5.3.3 Populasi Ternak Unggas Menurut Jenisnya (Ekor), 2019 <i>Poultry Population by Type, 2019</i> .....	227
5.3.4 Banyaknya Pemotongan Ternak Besar dan Kecil Menurut Jenisnya (Ekor), 2019 <i>Number of Large and Small Livestock Slaughtering by Type, 2019</i> .....	228
5.3.5 Banyaknya Pemotongan Ternak Unggas Menurut Jenisnya (Ekor), 2019 <i>Number of Poultry Slaughtering by Type, 2019</i> .....	229
5.3.6 Produksi Daging Ternak Besar dan Kecil Menurut Jenisnya (Kg), 2019 <i>Meat Production of Big and Small Livestock by Kind of Livestock (kg), 2019</i> .....	230
5.3.7 Produksi Daging Ternak Unggas Menurut Jenisnya (Kg), 2019 <i>Meat Production of Fowl by Kind of Fowl (kg), 2019</i> .....	231
5.3.8 Produksi Telur Ternak Unggas Menurut Jenisnya (Kg), 2019 <i>Egg Production of Fowl by Kind of Fowl (Kg), 2019</i> .....	232
5.3.9 Produksi Perikanan Darat Menurut sub Sektor Perikanan di Kabupaten Landak (Ton), 2019 <i>Production of Inland Fisheries by Fisheries Subsector in Landak Regency (ton), 2019</i> .....	233
<b>6. INDUSTRI, PERTAMBANGAN, DAN ENERGI/ INDUSTRY, MINING, AND ENERGY</b> .....	<b>235</b>
6.1 Banyaknya Pelanggan Listrik Menurut Ranting/Unit dan Golongan di Kabupaten Landak, 2019 <i>Number of Electric Customer by the Branch/Unit and Classification in Landak Regency, 2019</i> .....	242
6.2 Banyaknya Produksi Listrik (KWh) Menurut Bulan di Kabupaten Landak, 2019 <i>Number of Electricity Production (KWh) by Month in Landak Regency, 2019</i> .....	243

6.3	Jumlah Pelanggan dan Air yang Disalurkan Menurut Kecamatan, 2019 <i>Number of Customers and Distributed Water by Subdistrict, 2019</i> .....	244
6.4	Banyaknya Pelanggan dan Penyaluran Air Menurut Jenis Pelanggan Di Kabupaten Landak, 2019 <i>Number of Customer and Distribution of Water by Type of Consumers in Landak Regency, 2019</i> .....	245
6.5	Banyaknya Air Minum yang Terjual Menurut Bulan di Kabupaten Landak, 2019 <i>Number of Water Supply Sold by Month in Landak Regency, 2019</i> .....	246
6.6	Banyaknya Pelanggan Air Minum Menurut Bulan dan Jenis Pelanggan di Kabupaten Landak, 2019 <i>Number of Water Supply Consumers by Month and Type in Landak Regency, 2019</i> .....	247
6.7	Banyaknya Usaha Industri Kecil Menurut Kecamatan Di Kabupaten Landak, 2019 <i>Number of Small Industry by District in Landak Regency, 2019</i> .....	248
6.8	Banyaknya Usaha Industri Kecil Menurut Jenisnya, 2019 <i>Number of Small Industrial by Type, 2019</i> .....	249
<b>7.</b>	<b>PARIWISATA/TOURISM</b> .....	<b>251</b>
7.1	Jumlah Rumah Makan/Restoran Menurut Kecamatan, 2014–2019 <i>Number of Restaurants by Subdistrict, 2014–2019</i> .....	257
7.2	Daftar Nama Objek Wisata Alam di Kabupaten Landak <i>List of Natural Tour Objects in Landak Regency</i> .....	258
7.3	Daftar Nama Objek Wisata Sejarah di Kabupaten Landak <i>List of Historical Tour Objects in Landak Regency</i> .....	262
7.4	Jumlah Akomodasi Hotel di Kabupaten Landak, 2019 <i>Number of Hotels Accomodation in Landak Regency, 2019</i> .....	263
7.5	Jumlah Kunjungan Wisatawan Mancanegara dan Domestik di Kabupaten Landak, 2019 <i>Number of International and Domestic Visitors in Landak Regency, 2019</i> .....	264

7.6	Presentase Tingkat Penghunian/Pemakaian Kamar Akomodasi Lainnya di Kabupaten Landak, 2019 <i>Percentage of Room Occupancy Rate Others Accomodation in Landak Regency, 2019</i> .....	265
7.7	Rata-Rata Lamanya Tamu Menginap (Dalam Hari/Malam) Akomodasi Lainnya di Kabupaten Landak, 2019 <i>Average Length of Stay of Guests (Nights/Days) at Others Accomodation in Landak Regency, 2019</i> .....	266
7.8	Persentase Jumlah Tamu Asing dan Domestik di Kabupaten Landak, 2019 <i>Percentage of Foreign and Domestic Guest Visitation in Landak Regency, 2019</i> .....	267
<b>8.</b>	<b>TRANSPORTASI DAN KOMUNIKASI/TRANSPORTATION AND COMMUNICATION</b> .....	<b>269</b>
<b>8.1</b>	<b>TRANSPORTASI</b>	
	<b>TRANSPORTATION</b> .....	<b>275</b>
8.1.1	Panjang Jalan Menurut Tingkat Kewenangan Pemerintahan di Kabupaten Landak (km), 2017–2019 <i>Length of Roads by Level of Government Authority in Landak Regency (km), 2017–2019</i> .....	275
8.1.2	Panjang Jalan Menurut Jenis Permukaan Jalan di Kabupaten Landak (km), 2017–2019 <i>Length of Roads by Type of Road Surface in Landak Regency (km), 2017–2019</i> .....	276
8.1.3	Panjang Jalan Menurut Kondisi Jalan di Kabupaten Landak (km), 2017–2019 <i>Length of Roads by Condition of Roads in Landak Regency (km), 2017–2019</i> .....	277
8.1.4	Jumlah Jembatan menurut Kondisi Jembatan di Kabupaten Landak, 2018-2019 <i>Number of Bridges by Type of Construction in Landak Regency, 2018-2019</i> .....	278
8.1.5	Jumlah Jembatan menurut Jenis Kontruksi di Kabupaten Landak, 2018- 2019	

	Halaman Page
<i>Number of Bridges by Type of Construction in Landak Regency, 2018-2019</i> .....	279
8.1.6 Jumlah Pengeluaran SIM Menurut Jenisnya dalam Wilayah Polres Landak, 2019 <i>Number of Driving License Issued by Type in Landak Region Police , 2019</i> .....	280
8.1.7 Banyaknya Kasus Kecelakaan Lalu Lintas Menurut Kecamatan Dalam Wilayah Polres Landak, 2019 <i>Number of Traffic Accident Case by District in Landak Regional Police, 2019</i> .....	281
8.1.8 Banyaknya Kasus Kecelakaan Lalu Lintas Menurut Bulan Kejadian Dalam Wilayah Polres Landak, 2019 <i>Number of Traffic Accident Case by Month in Landak Regional Police, 2019</i> .....	282
8.1.9 Jumlah Pelanggaran Lalu Lintas Menurut Jenisnya Dalam Wilayah Polres Landak, 2019 <i>Number of Traffic Violations by Type in Landak Regional Police, 2019 ..</i>	283
8.1.10 Banyaknya Pelanggaran Lalu Lintas Menurut Profesi, 2019 <i>Number of Traffic Violations by Profession, 2019</i> .....	284
8.1.11 Jumlah Kendaraan Angkutan Menurut Bulan di Kabupaten Landak, 2019 <i>Number of Transport Vehicle by Month in Landak Region , 2019</i> .....	285
8.1.12 Jumlah Penumpang Menurut Bulan di Kabupaten Landak, 2019 <i>Number of Passengers by Month in Landak Region , 2019</i> .....	286
<b>8.2 KOMUNIKASI/COMMUNICATION</b> .....	<b>287</b>
8.2.1 Jumlah Kantor Pos Menurut Kecamatan di Kabupaten Landak, 2016–2019 <i>Number of Post Offices by Subdistrict in Landak Regency, 2016–2019</i> ..	287
8.2.2 Nilai Pengiriman Surat Kilat dan Paket Pos serta Penjualan Benda Pos dan Bea Wesel Pos, 2019 <i>Value of Air Mail Sending and Post Package, Post Object Selling and Money Order Cost, 2019</i> .....	288
8.2.3 Banyaknya Lembaga Penyiaran Berlangganan TV Kabel Menurut Kecamatan, 2019	



	<i>Number of Cable TV Subscription Broadcasting Institute in Landak Regency, 2019</i> .....	289
8.2.4	Banyaknya Lembaga Penyiaran Radio di Kabupaten Landak, 2019 <i>Number of Radio Broadcasting Institute in Landak Regency, 2019</i> .....	290
8.2.5	Jumlah Menara Telekomunikasi Menurut Kecamatan, 2019 <i>Number of Telecommunication Tower by District in Landak Regency, 2019</i> .....	291
<b>9.</b>	<b>PERBANKAN, KOPERASI, DAN HARGA-HARGA/BANKING, COOPERATIVE, AND PRICES</b> .....	<b>293</b>
9.1	Jumlah Koperasi Aktif Menurut Kecamatan di Kabupaten Landak, 2016–2019 <i>Number of Active Cooperative by Subdistrict in Landak Regency, 2016–2019</i> .....	298
9.2	Jumlah Koperasi Menurut Jenis Koperasi dan Kecamatan di Kabupaten Landak, 2019 <i>Number of Cooperative by Kind of Cooperative and Subdistrict in Landak Regency, 2019</i> .....	299
9.3	Jumlah Koperasi Unit Desa (KUD) Menurut Klasifikasi di Kabupaten Landak, 2019 <i>Number of Village Unit Cooperation (KUD) by Classification in Landak Regency, 2019</i> .....	300
9.4	Jumlah Koperasi Unit Desa (Non KUD) Menurut Klasifikasi di Kabupaten Landak, 2019 <i>Number of Village Unit Cooperation (KUD) by Classification in Landak Regency, 2019</i> .....	301
9.5	Target dan Realisasi Penerimaan Pajak Daerah Menurut Jenis Penerimaan , 2019 <i>Target and Realization of Local Tax Revenue by Type, 2019</i> .....	302
9.6	Target dan Realisasi Penerimaan Retribusi Daerah dan Penerimaan Lainnya , 2019 <i>Target and Realization of Local Retribution Revenue and Other Revenue, 2019</i> .....	303

9.7	Perkembangan Rata-Rata Harga Eceran Bahan Makanan di Kabupaten Landak (Rupiah/Kilogram), 2019 <i>Trend of Average Basic Primary Foods Price in Landak Regency (Rupiahs/ Kilogram), 2019</i> .....	304
9.8	Perkembangan Rata-Rata Harga Eceran Makanan dan Minuman Jadi di Kabupaten Landak (Rupiah/Porsi), 2019 <i>Trend of Average Prepared Food and Beverages Price in Landak Regency (Rupiahs/Portion), 2019</i> .....	305
9.9	Perkembangan Rata-Rata Harga Eceran Non Makanan di Kabupaten Landak (Rupiah) 2019 <i>Trend of Average Non Foods Price in Landak Regency (Rupiahs), 2019.</i>	306
<b>10.</b>	<b>PENGELUARAN PENDUDUK/POPULATION EXPENDITURE .....</b>	<b>307</b>
10.1	Rata-rata Pengeluaran per Kapita Sebulan Menurut Kelompok Komoditas (rupiah) di Kabupaten Landak, 2018 dan 2019 <i>Monthly Average Expenditure per Capita by Commodity Group (rupiahs) in Landak Regency, 2018 and 2019</i> .....	313
10.2	Persentase Pengeluaran per Kapita Sebulan Menurut Kelompok Komoditas di Kabupaten Landak, 2018 dan 2019 <i>Percentage of Monthly Expenditure per Capita by Commodity Group in Landak Regency, 2018 and 2019</i> .....	314
10.3	Persentase Penduduk Menurut Golongan Pengeluaran Per Kapita Sebulan di Kabupaten Landak, 2018 dan 2019 <i>Percentage of Population by Per Capita Spending Group a Month in Landak Regency, 2018 and 2019</i> .....	315
<b>11.</b>	<b>PERDAGANGAN/TRADE .....</b>	<b>317</b>
11.1	Jumlah Sarana Perdagangan Menurut Jenisnya di Kabupaten Landak, 2016–2019 <i>Number of Trading Facilities by Type of Facility in Landak Regency, 2016–2019</i> .....	322
11.2	Jumlah Perusahaan Perdagangan Yang Memiliki SIUP Menurut Kecamatan, 2019 <i>Number of Companies Which Have Trading Establishment License (SIUP) by District, 2019</i> .....	323

11.3	Banyaknya Penerbitan Tanda Daftar Perusahaan/Nomor Induk Berusaha (NIB) <i>Number of Publishing Company Registration/Business Identification Number (BIN) by District, 2019</i> .....	324
<b>12.</b>	<b>SISTEM NERACA REGIONAL/ SYSTEM OF REGIONAL ACCOUNTS .....</b>	<b>325</b>
12.1	Produk Domestik Regional Bruto Atas Dasar Harga Berlaku Menurut Lapangan Usaha (miliar rupiah), 2015–2019 <i>Gross Regional Domestic Product at Current Market Prices by Industry (billion rupiahs), 2015–2019</i> .....	334
12.2	Produk Domestik Regional Bruto Atas Dasar Harga Konstan 2010 Menurut Lapangan Usaha (miliar rupiah), 2015–2019 <i>Gross Regional Domestic Product at 2010 Constant Market Prices by Industry (billion rupiahs), 2015–2019</i> .....	336
12.3	Distribusi Persentase Produk Domestik Regional Bruto Atas Dasar Harga Berlaku Menurut Lapangan Usaha, 2015–2019 <i>Percentage Distribution of Gross Regional Domestic Product at Current Market Prices by Industry, 2015–2019</i> .....	338
12.4	Laju Pertumbuhan Produk Domestik Regional Bruto Atas Dasar Harga Konstan 2010 Menurut Lapangan Usaha (persen), 2016–2019 <i>Growth Rate of Gross Regional Domestic Product at 2010 Constant Market Prices by Industry (percent), 2016–2019</i> .....	340
12.5	Produk Domestik Regional Bruto Atas Dasar Harga Berlaku Menurut Jenis Pengeluaran (miliar rupiah), 2015–2019 <i>Gross Regional Domestic Product at Current Market Prices by Type of Expenditure (billion rupiahs), 2015–2019</i> .....	342
12.6	Produk Domestik Regional Bruto Atas Dasar Harga Konstan 2010 Menurut Jenis Pengeluaran (miliar rupiah), 2015–2019 <i>Gross Regional Domestic Product at 2010 Constant Market Prices by Type of Expenditure (billion rupiahs), 2015–2019</i> .....	343

<b>13.</b>	<b>PERBANDINGAN ANTAR KABUPATEN/KOTA/ REGENCY/MUNICIPAL COMPARISON.....</b>	<b>345</b>
13.1	Jumlah Penduduk Menurut Kabupaten/Kota di Provinsi Kalimantan Barat (ribu), 2015–2019 <i>Population by Regency/Municipality in Kalimantan Barat Province (thousand), 2015–2019.....</i>	351
13.2	Laju Pertumbuhan Produk Domestik Regional Bruto Atas Dasar Harga Konstan 2010 Menurut Kabupaten/Kota di Provinsi Kalimantan Barat (persen), 2015–2019 <i>Rate of Growth of Gross Regional Domestic Products at Constant 2010 Prices by Regency/Municipality in Kalimantan Barat Province (percent), 2015–2019.....</i>	352
13.3	Jumlah Penduduk Miskin Menurut Kabupaten/Kota di Provinsi Kalimantan Barat (ribu), 2015–2019 <i>Number of Poor Population by Regency/Municipality in Kalimantan Barat Province (thousand), 2015–2019.....</i>	353
13.4	Indeks Pembangunan Manusia Menurut Kabupaten/Kota di Provinsi Kalimantan Barat, 2015–2019 <i>Human Development Index by Regency/Municipality in Kalimantan Barat Province, 2015–2019.....</i>	354
13.5	Penduduk, Laju Pertumbuhan Penduduk, Distribusi Persentase Penduduk, Kepadatan Penduduk, Rasio Jenis Kelamin Penduduk Menurut Kabupaten/Kota 2010 dan 2019 <i>Population, Population Growth Rate, Percentage Distribution of Population, Population Density, and Population Sex Ratio by Regency/Municipality, 2010 and 2019.....</i>	355
13.6	Penduduk Laki-Laki Menurut Kabupaten/Kota di Provinsi Kalimantan Barat (jiwa) Tahun 2000, 2005, 2010 dan 2019 <i>Male Population by Regency/ Municipality of Kalimantan Barat Province (person), 2000, 2005, 2010 and 2019.....</i>	357
13.7	Penduduk Perempuan Menurut Kabupaten/Kota di Provinsi Kalimantan Barat (jiwa) Tahun 2000, 2005, 2010 dan 2019 <i>Female Population by Regency/ Municipality of Kalimantan Barat Province (person), 2000, 2005, 2010 and 2019.....</i>	358
13.8	Penduduk Laki-Laki dan Perempuan Menurut Kabupaten/Kota	

	di Provinsi Kalimantan Barat (jiwa) Tahun 2000, 2005, 2010 dan 2019 <i>Male and Female Population by Regency/ Municipality of Kalimantan Barat Province (person), 2000, 2005, 2010 and 2019</i> .....	359
13.9	Rata-Rata Kebutuhan Hidup Layak (KHL) Menurut Kabupaten/ Kota di Provinsi Kalimantan Barat (rupiah) 2015-2019 <i>Provincial Minimum Wage and District Minimum Wage in Kalimantan Barat Province (rupiahs), 2015-2019</i> .....	360
13.10	Garis Kemiskinan, Jumlah dan Persentase Penduduk Miskin Menurut Kabupaten/Kota di Provinsi Kalimantan Barat, 2018 dan 2019 <i>Number, Percentage of Poor People and by Regency/Municipality in Kalimantan Barat Province, 2018 and 2019</i> .....	361
13.11	Gini Rasio Menurut Kabupaten/Kota di Provinsi Kalimantan Barat, Maret 2015-2019 <i>Gini Ratio by Regency/ Municipality in Kalimantan Barat Province, on March 2015-2019</i> .....	362
13.12	Indeks Pembangunan Manusia (IPM) dan Komponennya Menurut Kabupaten/ Kota di Provinsi Kalimantan Barat tahun 2019 <i>Human Development Index (HDI) and The Components by Regency/ Municipality in Kalimantan Barat Province, 2019</i> .....	363
13.13	Realisasi Proyek Penanaman Modal Dalam Negeri (PMDN), Investasi dan Tenaga Kerja Menurut Kabupaten/Kota di Provinsi Kalimantan Barat, Periode 1 Januari Sampai dengan 31 Desember 2019 <i>Actual Domestic Investment Projects, Investment Value and Employee by Regency/ Municipality in Kalimantan Barat Province, January 1st until December 31th 2019</i> .....	364
13.14	Realisasi Proyek Penanaman Modal Asing (PMA), Investasi dan Tenaga Kerja Menurut Kabupaten/Kota di Provinsi Kalimantan Barat, 2019 <i>Actual Foreign Investment Projects, Investment Value and Employee by Regency/ Municipality in Kalimantan Barat Province, 2019</i> .....	365

## DAFTAR GAMBAR/LIST OF FIGURES

	Halaman Page
1.1 Luas Daerah menurut Kecamatan (%), 2019.....	6
<i>Area of Subdistrict (%), 2019 .....</i>	<i>6</i>
2.1 Jumlah Desa Menurut Kecamatan, 2019.....	22
<i>Number of Villages by Subdistrict, 2019 .....</i>	<i>22</i>
3.1 Piramida Penduduk Kabupaten Landak, 2019.....	52
<i>Population Pyramid of Landak Regency, 2019.....</i>	<i>52</i>
4.1 Jumlah Tenaga Kesehatan Kabupaten Landak, 2019 .....	78
<i>Number of Medical Personnel of Landak Regency, 2019 .....</i>	<i>78</i>
5.1 Luas Areal Tanaman Perkebunan Menurut Jenis Tanaman (ha),2019 .....	183
<i>Planted Area of Estate Crops by Type of Crops (ha), 2019.....</i>	<i>183</i>
6.1 Distribusi Pelanggan PDAM Kabupaten Landak, 2019 .....	241
<i>Distribution of PDAM Customers in Landak Regency, 2019.....</i>	<i>241</i>
7.1 Jumlah Rumah Makan/Restoran di Kabupaten Landak, 2014–2019.	256
<i>Number of Restaurants in Landak Regency, 2014–2019.....</i>	<i>256</i>
8.1 Panjang Jalan Menurut Kondisi Jalan di Kabupaten Landak dan Status Jalan di Kabupaten Landak (km), 2019.....	274
<i>Length of Roads by Condition of Roads and Status of Roads in Landak Regency (km), 2019.....</i>	<i>274</i>
9.1 Realisasi Penerimaan Pajak Daerah Menurut Jenis Penerimaan , 2019 .....	297

	<i>Realization of Local Tax Revenue by Type, 2019</i> .....	297
10.1	Persentase Pengeluaran per Kapita Sebulan di Kabupaten Landak, 2019 .....	312
	<i>Percentage of Monthly Expenditure per Capita in Landak Regency, 2019</i> .....	312
11.1	Banyaknya Penerbitan Tanda Daftar Perusahaan/Nomor Induk Berusaha (NIB), 2015-2019 .....	321
	<i>Number of Publishing Company Registration/Business Identification Number (BIN), 2015-2019</i> .....	321
12.1	Produk Domestik Regional Bruto Atas Dasar Harga Berlaku (juta rupiah), 2016-2019 .....	333
	<i>Gross Regional Domestic Product at Current Market Prices (million rupiahs), 2016-2019</i> .....	333
13.1	Penduduk Menurut Kabupaten/Kota di Provinsi Kalimantan Barat, 2019 .....	350
	<i>Population by Regency/Municipality in Kalimantan Barat Province, 2019</i> .....	350

## PENJELASAN UMUM/EXPLANATORY NOTES

Tanda-tanda, satuan-satuan, dan lain-lainnya yang digunakan dalam publikasi ini adalah sebagai berikut:

*Symbols, measurement units, and acronyms which are used in this publication, are as follows:*

### 1. TANDA-TANDA/SYMBOLS

Data tidak tersedia/Data not available .....	: ...
Tidak ada atau nol /Null or zero .....	: -
Data dapat diabaikan/Data negligible .....	: 0
Tanda decimal/Decimal point .....	: ,
Data tidak dapat ditampilkan/Not applicable .....	: NA
Angka estimasi/Estimated figures .....	: e
Angka diperbaiki/Revised figures .....	: r
Angka sementara/Preliminary figures .....	: x
Angka sangat sementara/Very preliminary figures .....	: xx
Angka sangat sangat sementara/Very very preliminary figures .....	: xxx

### 2. SATUAN/UNITS

barel/barrel .....	: 158,99 liter/litres = 1/6,2898 m <sup>3</sup>
hektar (ha)/hectare (ha) .....	: 10 000 m <sup>2</sup>
kilometer (km)/kilometres (km) .....	: 1 000 meter/meters (m)
knot/knot .....	: 1,8523 km/jam (km/hour)
kuintal/quintal .....	: 100 kg
KWh .....	: 1 000 Watt hour
MWh .....	: 1 000 KWh
liter (untuk beras)/litre (for rice) .....	: 0,80 kg
MMSCF .....	: 1/35,3 m <sup>3</sup>
metrik ton (m.ton)/metric ton (m. ton) .....	: 0,98421 long ton = 1 000 kg
ons/ounce .....	: 28,31 gram/grams
ton .....	: 1 000 kg

Satuan lain: buah, dus, butir, helai/lembar, kaleng, batang, pulsa, ton kilometer (ton-km), jam, menit, persen (%).

*Other units: unit, pack, pieces, sheet, tin, pulse, ton-kilometres(ton-km), hour, minute, percent (%).*

Perbedaan angka di belakang koma disebabkan oleh pembulatan angka.

*The difference in decimal numbers is caused by rounding.*



<https://landakkab.bps.go.id>

## DAFTAR SINGKATAN/ LIST OF ABBREVIATIONS

SI	: Stasiun Iklim
SIMPK	: Stasiun Meteorologi Pertanian Khusus
t.t	: Tempat tidur
BCG	: Bacillus Calmette Guerin
DPT	: Difteri, Pertusis, Tetanus
TT	: Tetanus Toxoid
IOT	: Industri Obat Tradisional/ <i>Traditional Medicine Industry</i>
IKOT	: Industri Kecil Obat Tradisional/ <i>Traditional Medicine Small</i>
Alkes	: Alat kesehatan/ <i>Health Kits</i>
PKRT	: Perbekalan Kesehatan Rumah tangga/ <i>Household Health Logistics</i>
Kompl	: Komplemen/ <i>Complement</i>
IRTP	: Industri Pangan Produksi Rumah Tangga/ <i>Foods Home Industry</i>
PBF	: Pedagang Besar Farmasi/ <i>Pharmacy Whole-seller</i>
GFK	: Gudang Farmasi Kab/Kota/Regency/ <i>Municipality Pharmacy Warehouse</i>
RB	: Rumah Bersalin/ <i>Delivery House</i>
Pustu	: Puskesmas pembantu/ <i>Auxiliary Public Health Center</i>
BP	: Balai Pengobatan/ <i>Polyclinic</i>
TPS	: Tempat Pembuangan Sementara / <i>landfill</i>
Jamkesmas	: Jaminan kesehatan masyarakat miskin/ <i>Poor public health insurance</i>
PJKMU	: Program Jaminan Kesehatan Masyarakat Umum
SIUP	: Surat Ijin Usaha Perdagangan/ <i>Trading Permission Letter</i>
TDP	: Tanda Daftar Perusahaan/ <i>Company Registration Identity</i>
API	: Angka Pengenal Importir/ <i>Importer's Identity Number</i>

## Statistik Kunci, 2017–2019 Key Statistics, 2017–2019

Rincian/Description	Satuan/Unit	2017	2018	2019
(1)	(2)	(5)	(6)	(7)
<b>SOSIAL/SOCIAL</b>				
Penduduk <sup>1</sup> /Population <sup>1</sup>	ribu/thousand	367,8	372,6	377,3
Laju Pertumbuhan Penduduk <sup>1</sup> /Population Growth <sup>1</sup>	%	1,53	1,50	1,48
Angka Harapan Hidup <sup>1</sup> -e <sub>y</sub> /Life Expectancy Rate <sup>1</sup>	tahun/years	72,12	72,34	72,70
Angka Melek Huruf Usia 15+/ <i>Literacy Rate Aged 15+</i>	%	91,95	92,69	93,63
Tingkat Partisipasi Angkatan Kerja -TPAK <sup>2</sup> <i>Labour Force Participation Rate-LFPR<sup>2</sup></i>	%	75,22	74,46	68,39
Tingkat Pengangguran Terbuka-TPT <sup>2</sup> <i>Unemployment Rate-UR<sup>2</sup></i>	%	2,03	2,29	2,75
Penduduk Miskin <sup>4</sup> / <i>Poor People<sup>4</sup></i>	ribu/thousand	44,82	43,73	43,16
Persentase Penduduk Miskin <sup>4</sup> <i>Percentage of Poor People<sup>4</sup></i>	%	12,23	11,77	11,47
Indeks Pembangunan Manusia-IPM <sup>5</sup> <i>Human Development Index<sup>5</sup></i>	–	64,93	65,45	65,96
<b>EKONOMI/ECONOMIC</b>				
Produk Domestik Bruto (PDB) Harga Berlaku <sup>6</sup> <i>Gross Domestic Bruto (GDP) at Current Price<sup>6</sup></i>	miliar rupiah <i>billion rupiahs</i>	8 963,78	9 835,28 <sup>x</sup>	10 583,43 <sup>xx</sup>
Laju Pertumbuhan Ekonomi <sup>8</sup> / <i>Economic Growth<sup>7</sup></i>	%	5,17	5,09 <sup>x</sup>	5,01 <sup>xx</sup>
PDB Per Kapita Harga Berlaku <sup>6,8</sup> <i>Per Capita of GDP at Current Price<sup>6,8</sup></i>	juta rupiah <i>million rupiahs</i>	24,37	26,40 <sup>x</sup>	28,05 <sup>xx</sup>

- Catatan/Notes: <sup>1</sup> Data 2006–2009: berdasarkan hasil SUPAS 2005; mulai 2010: Hasil proyeksi penduduk Indonesia 2010–2035 (pertengahan tahun/Juni)/Data in 2006–2009: based on SUPAS 2005; since 2010: The result of Indonesia population projection 2010–2035 (mid year/June)
- <sup>2</sup> Kondisi Agustus/Condition at August
- <sup>3</sup> Menggunakan penimbang hasil proyeksi penduduk tahun 2010–2035/Weighted by the 2010–2035 population projection
- <sup>4</sup> Kondisi Maret/Condition at March
- <sup>5</sup> Sejak tahun 2010, IPM dihitung dengan metode baru. Komponen IPM metode baru adalah angka harapan hidup saat lahir, harapan lama sekolah, rata-rata lama sekolah, dan pengeluaran per kapita/Since 2010, HDI was calculated using new method. New HDI component are life expectancy at birth, expected years of schooling, means years of schooling, and expenditure per capita
- <sup>6</sup> Mulai tahun 2010 mengadopsi System of National Account 2008 (SNA 2008)/Since 2010 is in line with System of National Account 2008 (SNA 2008)
- <sup>7</sup> Sebelum 2011 menggunakan tahun dasar 2000 (2000=100), mulai 2011 menggunakan tahun dasar 2010 (2010=100)/Before 2011 using 2000 base year (2000=100), since 2011 using 2010 base year (2010=100)
- <sup>8</sup> Mulai 2010 proyeksi penduduk berdasarkan hasil SP2010/Since 2010 population projection based on SP2010
- <sup>x</sup> Angka Sementara/Preliminary figures
- <sup>xx</sup> Angka Sangat Sementara/Very Preliminary figures



# BAB

Chapter

# 01

## Geografi dan Iklim

### Geography and Climate

Luas Wilayah Kabupaten Landak **9909,10 km<sup>2</sup>**



Rata-Rata Tekanan Udara (milibar)  
di Kabupaten Landak 2019

**JAN** 1010,90

**JUL** 1009,60

**FEB** 1011,00

**AGU** 1011,70

**MAR** 1010,40

**SEP** 1011,20

**APR** 1008,80

**OKT** 1009,10

**MEI** 1009,20

**NOV** 1009,50

**JUN** 1009,20

**DES** 1009,80

Kecamatan Terluas :

**SENGAH TEMILA**

"Kabupaten Landak terdiri dari **13 Kecamatan**

dengan **Kecamatan Ngabang** sebagai

Ibu Kota Kabupaten"



**PENJELASAN TEKNIS**

1. **Sistem koordinat geografis** digunakan untuk menunjukkan suatu titik di Bumi berdasarkan garis lintang dan garis bujur.
2. **Garis Lintang** yaitu garis vertikal yang mengukur sudut antara suatu titik dengan garis khatulistiwa. Titik di utara garis khatulistiwa dinamakan Lintang Utara sedangkan titik di selatan khatulistiwa dinamakan Lintang Selatan.
3. **Garis Bujur** yaitu garis horizontal yang mengukur sudut antara suatu titik dengan titik nol di Bumi yaitu Greenwich di London Britania Raya yang merupakan titik bujur  $0^\circ$  atau  $360^\circ$  yang diterima secara internasional. Titik di barat bujur  $0^\circ$  dinamakan Bujur Barat sedangkan titik di timur  $0^\circ$  dinamakan Bujur Timur.
4. **Curah Hujan** adalah jumlah air yang jatuh di permukaan tanah datar selama periode tertentu yang diukur dengan satuan tinggi (mm) di atas permukaan horizontal bila tidak terjadi evaporasi, runoff, dan infiltrasi. Satuan CH adalah mm, inch.

**TECHNICAL NOTES**

1. **The geographic coordinate system** is used to indicate a point on the Earth by latitude and longitude.
2. **The Latitude** is the vertical line which measures the angle between a point to the equator. Point in the north of the equator is called the North Latitude whereas a point south of the equator is called South Latitude.
3. **Longitude** namely horizontal measuring the angle between a point with zero point on Earth that is Greenwich in London United Kingdom which is a point of longitude  $0^\circ$  or  $360^\circ$  are accepted internationally. The point on the west longitude  $0^\circ$  West Longitude called while the eastern point of  $0^\circ$  is called longitude.
4. **Rainfall** is the amount of water falling on flat ground surface during a certain period is measured in height (mm) on a horizontal surface in the absence of evaporation, runoff, and infiltration. CH unit is mm, inch.



**ULASAN****Letak Wilayah**

Kabupaten Landak adalah salah satu daerah kabupaten di Provinsi Kalimantan Barat yang merupakan pecahan dari Kabupaten Pontianak. Secara administratif batas wilayah Kabupaten Landak adalah sebagai berikut :

- Sebelah Utara dengan Kabupaten Bengkayang dan Kabupaten Sanggau
- Sebelah Timur dengan Kabupaten Sanggau
- Sebelah Selatan dengan Kabupaten Sanggau dan Kabupaten Kubu Raya
- Sebelah Barat dengan Kabupaten Pontianak

**Luas Wilayah**

Kabupaten Landak yang membawahi sebanyak 13 kecamatan memiliki luas sebesar 9.909,10 km<sup>2</sup> atau sekitar 6,75 persen dari luas wilayah Propinsi Kalimantan Barat .

Kecamatan Sengah Temila merupakan kecamatan yang paling luas wilayahnya, yaitu sebesar 1.963 km<sup>2</sup> kemudian Kecamatan Air Besar dengan luas wilayah 1.361,20 km<sup>2</sup> serta Kecamatan Ngabang 1.148 km<sup>2</sup>.

Adapun kecamatan yang paling kecil luas wilayahnya adalah Kecamatan Sompak yang merupakan pecahan Kecamatan Mempawah Hulu dengan luas 219,76 Km<sup>2</sup>.

**DESCRIPTION****Location Area**

*Landak Regency is one of regencies in Kalimantan Barat Province which is a fraction of Pontianak Regency. Administratively Landak Regency boundaries are as follows:*

- *Northern by Bengkayang Regency and Sanggau Regency*
- *Eastern by Sanggau Regency*
- *Southern by Sanggau Regency and Kubu Raya Regency*
- *Western by Pontianak Regency*

**Wide Area**

*Landak Regency which oversees as many as 13 districts has 9,909.10 kilometres square area, or about 6.75 percent of Kalimantan Barat Province total area.*

*Sengah Temila District is the largest district, which is 1,962 km<sup>2</sup> then Air Besar District with area total is 1,361.20 km<sup>2</sup> then also Ngabang District which is 1,148 km<sup>2</sup>.*

*The smallest district is Sompak District which is a fraction of Mempawah Hulu District with area total is 219.76 km<sup>2</sup>.*

**ULASAN****Iklim**

Kabupaten Landak dapat dikatakan sebagai daerah hujan dengan intensitas tinggi. Secara umum curah hujan rata-rata bulanan di tahun 2019 sebesar 249,7 mm, yang berarti terjadi penurunan curah hujan dibanding tahun sebelumnya (curah hujan rata-rata bulanan tahun 2018 sebesar 319,1 mm). Intensitas curah hujan yang tinggi ini kemungkinan dipengaruhi oleh daerahnya yang berhutan tropis.

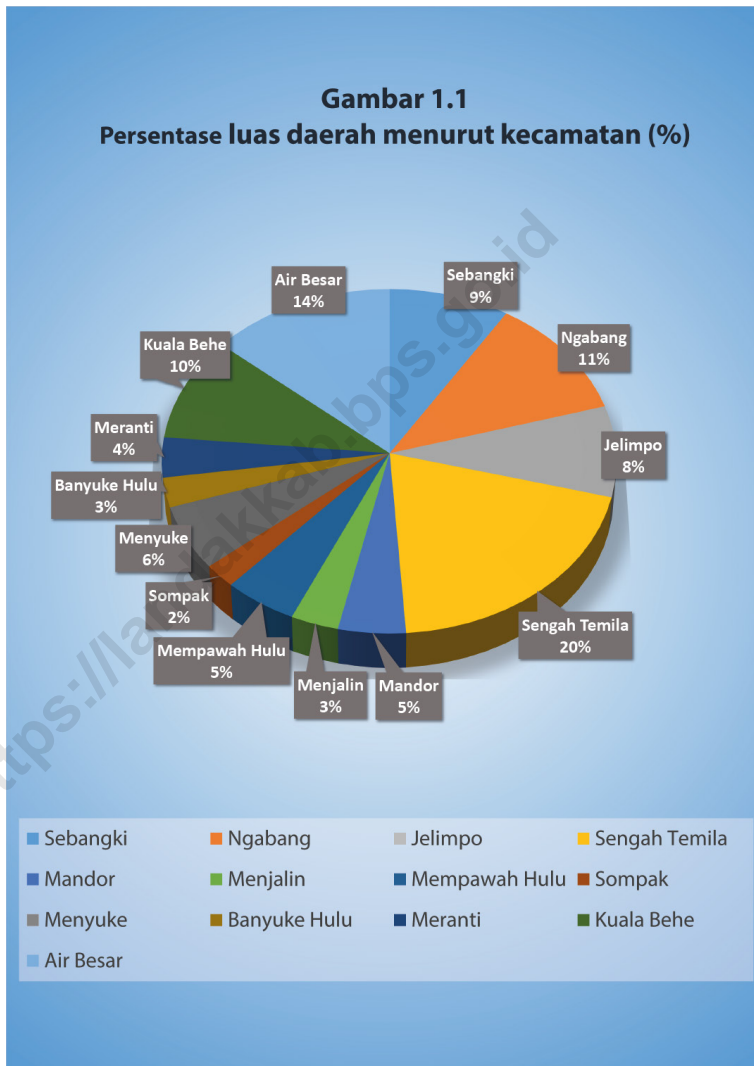
Rata-rata curah hujan tertinggi tahun 2019 terjadi pada bulan Oktober yang mencapai 561 milimeter dengan jumlah hari hujan sebanyak 25 hari. Dilihat dari hari hujan yang terendah selama setahun untuk tahun 2019 terjadi pada bulan September yaitu 9 hari.

**DESCRIPTION****Climate**

*Landak Regency can be said as a region with high intensity rainfall. In general, rainfall monthly average in 2019 reached 249.7 mm, which means there was a decrease of rainfall compared to the previous year (rainfall monthly average in 2018 was 319.1 mm). The intensity of high rainfall is likely to be affected by its tropical forested region.*

*On average, the highest rainfall in 2019 occurred in October which reached 561 millimeters by the number of rainy days as much as 25 days. Viewed from the lowest rainy days during 2019 occurred in September which was 9 days.*

**Gambar 1.1** Luas Daerah menurut Kecamatan (%), 2019  
**Figures 1.1** Area of Subdistrict (%), 2019



Sumber/Source : Berdasarkan UU 15 Tahun 2000 tentang Perubahan UU 55 Tahun 1999  
 Based on Regulation Number 15/2000

## 1.1 KEADAAN GEOGRAFI GEOGRAPHY CONDITION

**Tabel** 1.1.1 **Luas Daerah dan Jumlah Pulau Menurut Kecamatan, 2019**  
**Table** 1.1.1 **Total Area and Number of Islands by Subdistrict, 2019**

Kecamatan Subdistrict	Ibukota Kecamatan Capital of Subdistrict	Luas <sup>1</sup> Total Area <sup>1</sup> (km <sup>2</sup> /sq.km)	Persentase terhadap Luas Provinsi Percentage to Subdistrict's Area
(1)	(2)	(3)	(4)
1. Sebangki	Sebangki	885,60	8,94
2. Ngabang	Ngabang	1 148,10	11,59
3. Jelimpo	Jelimpo	848,80	8,57
4. Sengah Temila	Pahauman	1 963,00	19,81
5. Mandor	Mandor	455,10	4,59
6. Menjalin	Menjalin	322,90	3,26
7. Mempawah Hulu	Karangan	496,34	5,01
8. Sompak	Sompak	219,76	2,22
9. Menyuke	Darit	594,16	6,00
10. Banyuke Hulu	Untang	273,80	2,76
11. Meranti	Meranti	372,34	3,76
12. Kuala Behe	Kuala Behe	968,00	9,77
13. Air Besar	Serimbu	1 361,20	13,74
<b>Kabupaten Landak</b>		<b>9 909,10</b>	<b>100,00</b>

Lanjutan Tabel/*Continued Table 1.1.1*

Kecamatan <i>Subdistrict</i>	Jumlah Pulau <sup>1</sup> <i>Number of Islands<sup>1</sup></i>	Jarak ke Ibukota <sup>2</sup> <i>Distance to the Capital<sup>2</sup></i>
(1)	(5)	(6)
1. Sebangki	-	85
2. Ngabang	-	-
3. Jelimpo	-	20
4. Sengah Temila	-	43
5. Mandor	-	104
6. Menjalin	-	107
7. Mempawah Hulu	-	153
8. Sompak	-	171
9. Menyuke	-	54
10. Banyuke Hulu	-	74
11. Meranti	-	64
12. Kuala Behe	-	43
13. Air Besar	-	54
<b>Kabupaten Landak</b>	-	

Catatan/Note: <sup>1</sup> Berdasarkan UU 15 Tahun 2000 tentang Perubahan UU 55 Tahun 1999/*Based on Regulation Number 55/1999*

Sumber/Source: <sup>1</sup> Bagian Pemerintahan Umum Setda Kabupaten Landak/*Secretariat General Administration of Landak Regency*

<sup>2</sup> Dinas Perhubungan Kabupaten Landak/*Transportation Agency of Landak Regency*

**Tabel**  
**Table** 1.1.2

**Letak Geografis Kabupaten Landak**  
**Geographical Position of Landak Regency**

<b>Garis Lintang / Latitude</b>	<b>Garis Bujur / Longitude</b>
(1)	(2)
0°0'53,55"LU - 0°37'41"LS	109°12'13,44"BT - 110°15'56,56"BT

Sumber / Source : Kantor Agraria dan Tata Ruang (ATR) BPN Kab.Landak

**Tabel**  
**Table** 1.1.3

**Batas-Batas Wilayah Administrasi Kabupaten Landak**  
**Administration Borders of Landak Regency**

<b>Batas Administrasi / Administration Border</b>	<b>Berbatasan Dengan / Border On</b>
(1)	(2)
Sebelah Utara / North Side	Kabupaten Bengkayang & Kabupaten Sanggau
Sebelah Selatan / South side	Kabupaten Sanggau & Kabupaten Kubu Raya
Sebelah Barat / West Side	Kabupaten Mempawah
Sebelah Timur / East Side	Kabupaten Sanggau

Sumber / Source : Kantor Agraria dan Tata Ruang (ATR) BPN Kab.Landak

**Tabel**  
**Table** 1.1.4

**Batas-Batas Wilayah Administrasi Kecamatan di  
Kabupaten Landak**  
**Administration Borders of District in Landak Regency**

<b>Kecamatan Subdistrict</b>	<b>2015</b>	<b>2016</b>	<b>2017</b>	<b>2018</b>
(1)	(2)	(3)	(4)	(5)
1. Sebangki	Kec. S.Temila & Kec. Mandor	Kec. Ngabang & Kec. S. Temila	Kab. Kubu Raya	Kab. Mempawah
2. Ngabang	Kec. K. Behe & Kec. Meranti	Kec. Jelimpo	Kab. Kubu Raya	Kec. S.Temila & Kec. Sebangki
3. Jelimpo	Kec. Kuala Behe & Kec. Air Besar	Kec. Ngabang & Kab. Sanggau	Kab. Sanggau	Kec. Ngabang
4. Sengah Temila	Kec. Menyuke	Kec. Ngabang	Kec. Ngabang	Kec. Mandor
5. Mandor	Kec. Menjalin & Kec. M. Hulu	Kec. S. Temila & Kec. Sebangki	Kab. Mempawah	Kab. Mempawah
6. Menjalin	Kec. M. Hulu	Kec. M. Hulu & Kec. Mandor	Kec. Mandor & Kab. Mempawah	Kab. Mempawah
7. Mempawah Hulu	Kab. Bengkayang	Kec. Menyuke & Kec. S. Temila	Kec. Mandor & Kec. Menjalin & Kec. S. Temila	Kab. Mempawah
8. Sompak	Kec. M. Hulu & Kec. Banyuke Hulu	Kec. Menjalin & Kec. Mandor	Kec. S Temila & Kec. Mandor	Kec. M. Hulu & Kec. Menjalin
9. Menyuke	Kab. Bengkayang & Kec. Meranti	Kec. K. Behe & Kec. Air Besar	Kec. S. Temila & Kec. Banyuke Hulu	Kec. M. Hulu

Lanjutan Tabel/*Continued Table* 1.1.4

<b>Kecamatan Subdistrict</b>	<b>2015</b>	<b>2016</b>	<b>2017</b>	<b>2018</b>
(1)	(2)	(3)	(4)	(5)
10. Banyuke Hulu	Kab. Bengkayang	Kec. Menyuke	Kec. Menyuke	Kec. M. Hulu & Kec. Sompak
11. Meranti	Kab. Bengkayang	Kec. K. Behe & Kec. Air Besar	Kec. Menyuke	Kab. Bengkayang & Kec. Menyuke
12. Kuala Behe	Kec. Air Besar	Kab. Sanggau	Kec. Ngabang & Kec. Jelimpo	Kec. Meranti & Kec. Menyuke
13. Air Besar	Kab. Sanggau & Kab. Bengkayang	Kab. Sanggau	Kec. K. Behe	Kec. Meranti & Kab. Bengkayang

Sumber / Source : Kantor Agraria dan Tata Ruang (ATR) BPN Kab.Landak



**Tabel**  
**Table** 1.1.5

**Letak Geografis Menurut Kecamatan di Kabupaten Landak**  
**Geographical Position by District in Landak Regency**

Kecamatan Subdistrict	Garis Lintang / Latitude	Garis Bujur / Longitude
(1)	(2)	(3)
1. Sebangki	0°01'53,55"- 0°18'39,84"	109°29'11,50"-109°41'34,88"
2. Ngabang	0°07'24,40"-0°38'14,72"	109°47'58,08"-110°15'32,32"
3. Jelimpo	0°10'04,05"-0°34'31,62"	109°55'36,49"-110°15'20,27"
4. Sengah Temila	0°08'12,88"-0°30'34,16"	109°41'34,88"-109°47'05,88"
5. Mandor	0°12'12,00"-0°26'14,24"	109°12'13,44"-109°33'05,84"
6. Menjalin	0°20'57,20"-0°35'31,76"	109°14'22,73"-109°26'58,77"
7. Mempawah Hulu	0°25'54,50"-0°46'18,16"	109°13'26,16"-109°34'42,80"
8. Sompak	0°26'08,93"-0°35'24,33"	109°25'14,19"-109°34'45,41"
9. Menyuke	0°26'59,04"-0°48'08,00"	109°25'09,52"-109°47'30,40"
10. Banyuke Hulu	0°33'30,83"-0°40'31,65"	109°27'38,12"-109°34'55,98"
11. Meranti	0°37'41,04"-0°50'12,48"	109°38'37,12"-109°49'47,76"
12. Kuala Behe	0°30'01,84"-0°46'04,12"	109°47'46,56"-109°15'15,56"
13. Air Besar	0°35'41,20"-01°02'17,36"	109°46'41,92"-109°15'44,44"

Sumber / Source : Kantor Agraria dan Tata Ruang (ATR) BPN Kab.Landak

## 1.2 KEADAAN IKLIM CLIMATE CONDITION

**Tabel 1.2.1** Pengamatan Unsur Iklim di Stasiun Meteorologi Supadio, 2019  
*Table 1.2.1 Observation of Climate Elements at Supadio Meteorological Station, 2019*

Bulan Month	Rata-rata Tekanan Udara (milibar) Average of Atmospheric Pressure (millibars)	Arah Angin Terbanyak Most Wind Direction	Rata-Rata Lembab Nisbi (%) Average Relativity Moisture (%)
(1)	(2)	(3)	(4)
Januari / January	1 010,90	BARAT/WEST	86
Pebruari / February	1 011,00	TIMUR LAUT/NORTH EAST	86
Maret / March	1 010,40	TIMUR LAUT/NORTH EAST	83
April / April	1 008,80	TIMUR LAUT/NORTH EAST	83
Mei / May	1 009,20	BARAT/WEST	83
Juni / June	1 009,20	TENGGARA/SOUTH EAST	85
Juli / July	1 009,60	TENGGARA/SOUTH EAST	80
Agustus / August	1 011,70	SELATAN/SOUTH	79
September / September	1 011,20	SELATAN/SOUTH	83
Oktober / October	1 009,10	BARAT/WEST	90
November / November	1 009,50	BARAT/WEST	88
Desember / December	1 009,80	BARAT/WEST	87

Lanjutan Tabel/Continued Table 1.2.1

Bulan Month	Kecepatan Angin (m/det) Wind Velocity (m/sec)		Tekanan Udara Atmospheric Pressure (mb)		
	Rata-rata Average	Maksimum Maximum	Minimum	Rata-rata Average	Maksimum Maximum
(1)	(5)	(6)	(7)	(8)	(9)
Januari/January	5,00	30,00	22,50	26,60	35,00
Februari/February	4,00	20,00	22,60	26,60	34,40
Maret/March	4,00	21,00	22,40	27,00	35,20
April/April	5,00	20,00	22,90	27,60	35,60
Mei/May	4,00	33,00	22,80	27,90	35,00
Juni/June	5,00	18,00	22,80	27,20	34,10
Juli/July	3,00	16,00	21,60	28,10	34,40
Agustus/August	4,00	21,00	20,60	27,20	34,70
September/September	6,00	20,00	21,30	27,00	36,60
Oktober/October	4,00	20,00	23,50	27,50	35,30
November/November	4,00	20,00	23,10	26,90	34,40
Desember/December	6,00	18,00	23,00	26,50	33,60

Lanjutan Tabel/*Continued Table 1.2.1*

<b>Bulan Month</b>	<b>Jumlah Curah Hujan Number of Precipitation (mm)</b>	<b>Jumlah Hari Hujan (hari) Number of Rainy Days (day)</b>	<b>Penyinaran Matahari Duration of Sunshine (%)</b>
(1)	(10)	(11)	(12)
Januari/ <i>January</i>	221	19	60
Februari/ <i>February</i>	268	24	59
Maret/ <i>March</i>	93	18	67
April/ <i>April</i>	260	18	59
Mei/ <i>May</i>	192	18	74
Juni/ <i>June</i>	388	16	68
Juli/ <i>July</i>	94	10	7
Agustus/ <i>August</i>	114	10	51
September/ <i>September</i>	147	9	83
Oktober/ <i>October</i>	561	25	61
November/ <i>November</i>	256	18	65
Desember/ <i>December</i>	402	26	55

Sumber/*Source*: Stasiun Meteorologi Supadio Kubu Raya/*Supadio Meteorological Station Kubu Raya*



## Profil Pegawai Negeri Sipil Pemerintahan Daerah Kabupaten Landak 2019

Jumlah PNS menurut Kepegkatan



Jumlah PNS menurut Jabatan

Fungsional Tertentu

2772

Struktural

443

Fungsional Umum

1026



Sampai dengan SD

33



SMP/Sederajat

38



SMA/Sederajat

1031



Diploma I,  
II Akta I, II

359



Diploma III/Akta III/  
Sarjana Muda

517



Tingkat Sarjana/  
Doktor/Ph.D

2213



## PENJELASAN TEKNIS

1. **Kecamatan** adalah pembagian wilayah administratif di Indonesia di bawah kabupaten atau kota.
2. **Desa** adalah satuan wilayah yang dtempati oleh sejumlah pendudukan sebagai kesatuan masyarakat termasuk di dalamnya kesatuan masyarakat hukum yang mempunyai organisasi pemerintahan terendah dan langsung di bawah camat serta berhak menyelenggarakan rumah tangga sendiri.
3. **DPRD** adalah lembaga perwakilan rakyat daerah yang berkedudukan sebagai unsur penyelenggara pemerintahan daerah di provinsi/ kabupaten/kota di Indonesia.
4. **Pemilu** adalah proses memilih orang untuk mengisi jabatan-jabatan politik tertentu. Jabatan-jabatan tersebut beraneka-ragam, mulai dari presiden, wakil rakyat di berbagai tingkat pemerintahan, sampai kepala desa.
5. **Dana Desa** adalah Dana yang dialokasikan oleh pemerintah kabupaten/kota untuk desa, yang bersumber dari bagian perimbangan keuangan pusat dan daerah yang diterima oleh kabupaten/kota.

## TECHNICAL NOTES

1. **Districts** is the division of administrative regions in Indonesia under the city or regency.
2. **The Village** is a unit of area occupied by a number of people as the unity of the community including the legal community unit which has the lowest administration organization and directly under the district head and the right to conduct his own household.
3. **Regency Parliament** is the people's representative body area that serves as an element of the regional administration in the provincial/ district/city in Indonesia.
4. **General Election** is a process of choosing people to fill certain political positions. This positions are diverse, ranging from the president, representatives at various levels of government, the village head.
5. **Village Funds** are funds allocated by yhe district/city for the village, which is sourced from the financial balance between the central government and regions received by the Regency/city.



**ULASAN**

Terbentuknya Kabupaten Landak berdasarkan Undang Undang Republik Indonesia Nomor 55 tahun 1999 tanggal 4 Oktober 1999. Lembaran Negara Indonesia tahun 1999 Nomor 183.

Pertimbangan pokok terbentuknya Kabupaten Landak adalah berhubungan dengan perkembangan dan kemajuan Provinsi Kalimantan Barat pada umumnya dan Kabupaten Mempawah (Sebelumnya bernama Kabupaten Pontianak) pada khususnya serta adanya aspirasi yang berkembang dalam masyarakat, dipandang perlu meningkatkan penyelenggaraan pemerintahan dan pelaksanaan pembangunan serta pembinaan masyarakat guna menjamin perkembangan dan kemajuan pada masa mendatang.

Sehubungan dengan hal tersebut di atas dan memperhatikan perkembangan penduduk, luas wilayah, potensi ekonomi, sosial budaya, sosial politik dan meningkatnya beban tugas serta volume kerja di bidang penyelenggaraan pemerintahan, pembangunan dan kemasyarakatan di Kabupaten Mempawah dipandang perlu membentuk Kabupaten Landak sebagai pemekaran dari Kabupaten Mempawah.

Pembentukan Kabupaten Landak akan dapat mendorong peningkatan pelayanan di bidang pemerintahan, pembangunan dan kemasyarakatan serta memberikan kemampuan dalam

**DESCRIPTION**

*Landak Regency establishment based on the Law of the Republic of Indonesia Number 55 in 1999 dated October 4, 1999. Indonesian State Gazette Number 183 in 1999.*

*Principal consideration establishment of Landak Regency is associated with development and progressment of Kalimantan Barat Province in general and in particular Mempawah Regency (previously named Pontianak regency) and the growing aspirations of society, deemed necessary to improve governance and implementation of development and community development in order to ensure the development and progress in the future.*

*Based on that and considering the development of population, wide area, economic potential, social cultural, social political and increasing workload and work volume of governance, development and society in Mempawah Regency, Landak Regency deemed necessary to establish as a division of Mempawah Regency.*

*Establishment of Landak Regency will be able to encourage improvements services in the field of governance, development and society and also provide the ability in utilization the*

pemanfaatan potensi yang ada di wilayahnya untuk menyelenggarakan otonomi daerah.

Kabupaten Landak dengan ibukotanya yang berkedudukan di Ngabang pada tahun 2019 membawahi 13 kecamatan, 156 desa, dan 713 dusun.

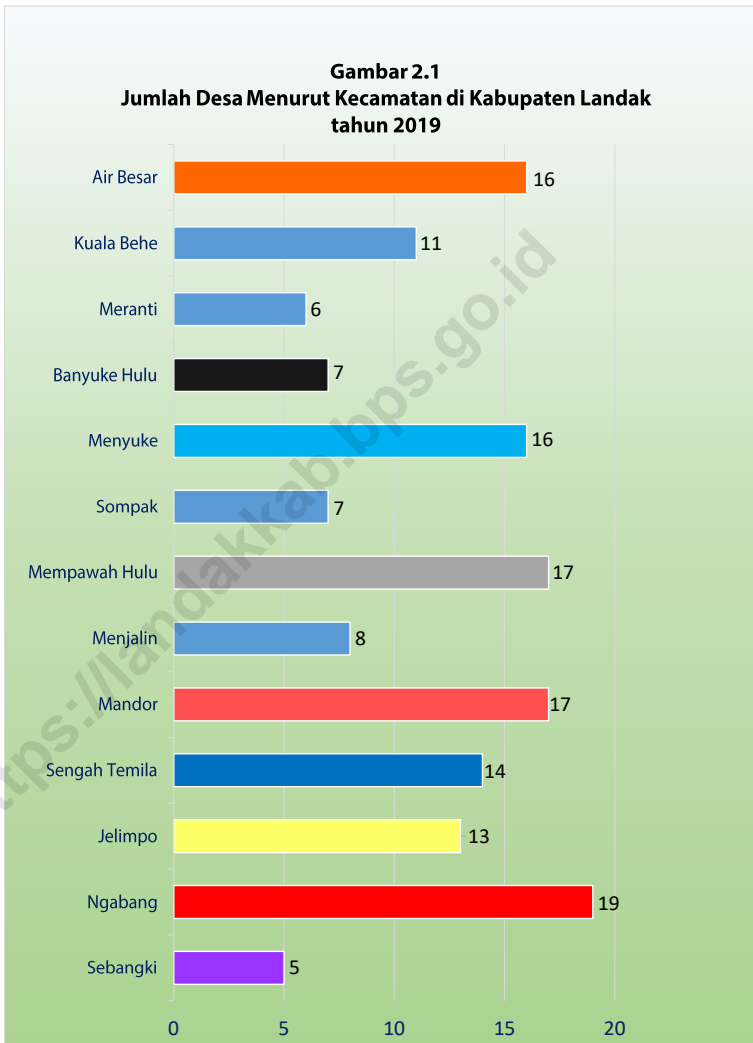
Penyebaran desa di Kabupaten Landak secara umum mulai berimbang antara satu kecamatan dengan kecamatan lain. Hal ini terjadi dengan pembentukan kecamatan baru dari kecamatan induk. Kecamatan Ngabang di pecah menjadi 2 kecamatan yaitu Kecamatan Ngabang dan Kecamatan Jelimpo, Kecamatan Mempawah Hulu yang semula membawahi 24 desa dipecah menjadi 2 kecamatan yaitu kecamatan Mempawah Hulu dan Kecamatan Sompak, sedangkan Kecamatan Menyuke dipecah menjadi Kecamatan Menyuke dan Kecamatan Banyuke Hulu. Dengan dibentuknya 3 kecamatan baru tersebut tidak ada lagi kecamatan yang membawahi di atas 20 desa.

*potential that exists in its territory to carry out regional autonomy.*

*Landak Regency with its capital located in Ngabang in 2019 oversees 13 districts 156 villages and 713 orchads.*

*The spread of villages in the Landak Regency in general began balanced between one district with anothers. This was happened by the formation of new districts of the main district which oversees many village. Ngabang District was divided into 2 regencies that were Ngabang District and Jelimpo District. Mempawah Hulu District which oversees 24 villages initially split into 2 Districts that were Mempawah Hulu District and Sompak District, while the Menyuke District was split into Menyuke District and Banyuke Hulu District. Because of that, there is no longer district that oversees over 20 villages.*

**Gambar 2.1** Jumlah Desa Menurut Kecamatan, 2019  
**Figures 2.1** Number of Villages by Subdistrict, 2019



Sumber/Source: Peraturan Kepala Badan Pusat Statistik Nomor 29 Tahun 2018 Tanggal 15 Januari 2018 tentang Perubahan Atas Peraturan Kepala Badan Pusat Statistik Nomor 55 Tahun 2017 tentang Kode dan Nama Wilayah Kerja Statistik Tahun 2017

Chief Statistician Regulation Number 29/2018, January 15 2018, as a revision of Chief Statistician Regulation Number 55 of 2017 on Code and Name of Regional Level of Data Collection.

## 2.1 WILAYAH ADMINISTRATIF ADMINISTRATIVE AREA

**Tabel** 2.1.1 **Jumlah Desa Menurut Kecamatan, 2015–2019**  
**Table** 2.1.1 **Number of Villages by Subdistrict, 2015–2019**

Kecamatan Subdistrict	2015	2016	2017	2018	2019
(1)	(2)	(3)	(4)	(5)	(6)
1. Sebangki	5	5	5	5	5
2. Ngabang	19	19	19	19	19
3. Jelimpo	13	13	13	13	13
4. Sengah Temila	14	14	14	14	14
5. Mandor	17	17	17	17	17
6. Menjalin	8	8	8	8	8
7. Mempawah Hulu	17	17	17	17	17
8. Sompak	7	7	7	7	7
9. Menyuke	16	16	16	16	16
10. Banyuke Hulu	7	7	7	7	7
11. Meranti	6	6	6	6	6
12. Kuala Behe	11	11	11	11	11
13. Air Besar	16	16	16	16	16
<b>Kabupaten Landak</b>	<b>156</b>	<b>156</b>	<b>156</b>	<b>156</b>	<b>156</b>

Sumber/Source: Peraturan Kepala Badan Pusat Statistik Nomor 29 Tahun 2018 Tanggal 15 Januari 2018 tentang Perubahan Atas Peraturan Kepala Badan Pusat Statistik Nomor 55 Tahun 2017 tentang Kode dan Nama Wilayah Kerja Statistik Tahun 2017  
*Chief Statistician Regulation Number 29/2018, January 15 2018, as a revision of Chief Statistician Regulation Number 55 of 2017 on Code and Name of Regional Level of Data Collection.*

**Tabel**  
**Table 2.1.2****Banyaknya Desa dan Dusun Menurut Kecamatan di Kabupaten Landak, 2019**  
**Number of Wards, Villages, and Orchards by District in Landak Regency, 2019**

<b>Kecamatan Subdistrict</b>	<b>Desa Villages</b>	<b>Dusun Orchads</b>
(1)	(2)	(3)
1. Sebangki	5	27
2. Ngabang	19	97
3. Jelimpo	13	54
4. Sengah Temila	14	95
5. Mandor	17	58
6. Menjalin	8	42
7. Mempawah Hulu	17	77
8. Sompak	7	23
9. Menyuke	16	86
10. Banyuke Hulu	7	38
11. Meranti	6	37
12. Kuala Behe	11	31
13. Air Besar	16	48
<b>Kabupaten Landak</b>	<b>156</b>	<b>713</b>

Sumber/Source: Dinas Pemberdayaan Masyarakat dan Pemerintah Desa Kab. Landak

**Tabel**  
**Table** 2.1.3

**Banyaknya Kepala Desa atau PJ Kades Menurut Jenis Kelamin di Kabupaten Landak, 2019**  
*Number of Village Headman by Sex in Landak Regency, 2019*

Kecamatan Subdistrict	Laki-laki Male	Perempuan Female	Jumlah Total
(1)	(2)	(3)	(4)
1. Sebangki	5	-	5
2. Ngabang	19	-	19
3. Jelimpo	13	-	13
4. Sengah Temila	14	-	14
5. Mandor	14	3	17
6. Menjalin	7	1	8
7. Mempawah Hulu	17	-	17
8. Sompak	7	-	7
9. Menyuke	15	1	16
10. Banyuke Hulu	7	-	7
11. Meranti	5	1	6
12. Kuala Behe	11	-	11
13. Air Besar	15	1	16
<b>Kabupaten Landak</b>	<b>149</b>	<b>7</b>	<b>156</b>

Sumber/Source: Dinas Pemberdayaan Masyarakat dan Pemerintah Desa Kab. Landak

**Tabel**  
**Table 2.1.4****Banyaknya Kepala Desa atau PJ Kades Menurut Tingkat Pendidikan di Kabupaten Landak, 2019**  
**Number of Village Headman by Educational Level in Landak Regency, 2019**

Kecamatan Subdistrict	SLTP / Junior High School	SLTA / Senior High School	Diploma/ Strata / Scholar	Jumlah Total
(1)	(2)	(3)	(4)	(5)
1. Sebangki	-	3	2	5
2. Ngabang	1	11	7	19
3. Jelimpo	1	10	2	13
4. Sengah Temila	-	9	5	14
5. Mandor	2	12	3	17
6. Menjalin	-	5	3	8
7. Mempawah Hulu	2	11	4	17
8. Sompak	-	7	-	7
9. Menyuke	1	11	4	16
10. Banyuke Hulu	2	5	-	7
11. Meranti	-	4	2	6
12. Kuala Behe	2	7	2	11
13. Air Besar	2	11	3	16
<b>Kabupaten Landak</b>	<b>13</b>	<b>106</b>	<b>37</b>	<b>156</b>

Sumber/Source: Dinas Pemberdayaan Masyarakat dan Pemerintah Desa Kab. Landak

**Tabel**  
**Table 2.1.5**

**Jumlah Dana Desa Menurut Kecamatan di Kabupaten Landak, 2016-2019**  
**Number of Fund Villages by District in Landak Regency, 2016-2019**

Kecamatan Subdistrict	2016	2017	2018	2019
(1)	(2)	(3)	(4)	(5)
1. Sebangki	3 481 014 701	4 388 959 000	6 375 578 000	7 037 207 000
2. Ngabang	12 071 262 594	15 412 137 000	16 929 701 000	20 547 578 000
3. Jelimpo	8 156 091 302	10 435 396 000	12 166 464 000	14 894 855 000
4. Sengah Temila	9 676 554 027	12 369 303 000	14 846 399 000	17 651 186 000
5. Mandor	10 559 922 133	13 485 817 000	13 351 391 000	15 501 959 000
6. Menjalin	5 174 000 833	6 616 659 000	8 909 065 000	9 876 784 000
7. Mempawah Hulu	11 204 080 914	14 326 537 000	17 747 601 000	22 603 629 000
8. Sompak	4 621 969 409	5 908 983 000	8 125 347 000	9 443 941 000
9. Menyuke	10 202 413 526	13 027 419 000	14 930 414 000	18 068 752 000
10. Banyuke Hulu	4 543 700 999	5 810 670 000	7 623 751 000	9 632 786 000
11. Meranti	3 783 109 478	4 840 352 000	7 032 137 000	8 349 246 000
12. Kuala Behe	6 914 902 529	8 781 609 000	10 426 414 000	13 116 165 000
13. Air Besar	9 931 670 553	12 676 438 000	15 694 328 000	18 645 541 000
<b>Kabupaten Landak</b>	<b>100 320 693 000</b>	<b>128 080 279 000</b>	<b>154 158 590 000</b>	<b>185 369 629 000</b>

Sumber/Source: Dinas Pemberdayaan Masyarakat dan Pemerintah Desa Kab. Landak



**Tabel** 2.1.6 **Pembagian Wilayah Pembangunan di Kabupaten Landak, 2019**  
**Table** *Distribution of Regional Development in Landak Regency, 2019*

<b>Wilayah Pembangunan</b> <i>Development Region</i>	<b>Kecamatan Yang Tercakup</b> <i>Covered District</i>
(1)	(2)
Wilayah Pembangunan I <i>Development Region I</i>	Ngabang Jelimpo Air Besar Kuala Behe
Wilayah Pembangunan II <i>Development Region II</i>	Segah Temila Mandor Sebangki Mempawah Hulu Menjalin
Wilayah Pembangunan III <i>Development Region III</i>	Menyuke Banyuke Hulu Sompak Meranti

Sumber/Source: Bappeda Kabupaten Landak

## 2.2 DEWAN PERWAKILAN RAKYAT DAERAH REGIONAL HOUSE OF REPRESENTATIVE

**Tabel 2.2.1** Jumlah Anggota Dewan Perwakilan Rakyat Daerah Menurut Partai Politik dan Jenis Kelamin di Kabupaten Landak Periode 2019-2024  
*Number of Regional House of Representatives's Members by Political Parties and Sex in Landak Regency Period 2019-2024*

Partai Politik <i>Political Parties</i>	Laki-laki <i>Male</i>	Perempuan <i>Female</i>	Jumlah <i>Total</i>
(1)	(2)	(3)	(4)
Partai Demokrasi Indonesia Perjuangan (PDI-P)	10	3	13
Partai NasDem	5	-	5
Partai Demokrat	4	-	4
Partai Golongan Karya (Golkar)	3	-	3
Partai Gerindra	2	1	3
Partai Hanura	3	1	4
PERINDO PKB	3	-	3
<b>Jumlah/Total</b>	<b>30</b>	<b>5</b>	<b>35</b>

Sumber/Source: Sekretariat DPRD Kabupaten Landak

**Tabel**  
**Table** 2.2.2

**Jumlah Anggota Dewan Perwakilan Rakyat Daerah  
Menurut Partai Politik dan Pendidikan di Kabupaten  
Landak Periode 2019-2024**  
*Number of Regional House of Representatives's Members by  
Political Parties and Educational Level in Landak Regency  
Period 2019-2024*

<b>Partai Politik Political Parties</b>	<b>SMA/Senior High School</b>	<b>Sarjana Muda Diploma</b>	<b>Sarjana Scholar</b>	<b>Jumlah Total</b>
(1)	(2)	(3)	(4)	(5)
Partai Demokrasi Indonesia Perjuangan (PDI-P)	5	3	5	13
Partai NasDem	2	-	3	5
Partai Demokrat	-	-	4	4
Partai Golongan Karya (Golkar)	1	-	2	3
Partai Gerindra	1	-	2	3
Partai Hanura	2	-	2	4
PERINDO PKB	2	1	-	3
<b>Jumlah/Total</b>	<b>13</b>	<b>4</b>	<b>18</b>	<b>35</b>

Sumber/Source: Sekretariat DPRD Kabupaten Landak

**Tabel**  
**Table** 2.2.3

**Jumlah Produk DPRD Kabupaten Landak Menurut Jenisnya, 2009-2019**  
**Number of Parliament Outputs by Type in Landak Regency, 2009-2019**

<i>Tahun / Year</i>	<i>SK Pimpinan Decission Letter of Leadership</i>	<i>Keputusan DPRD Parliament Decission</i>	<i>Peraturan Daerah/Regional Regulation</i>	<i>Jumlah Total</i>
(1)	(2)	(3)	(4)	(5)
2009	7	14	3	24
2010	9	17	10	36
2011	20	21	12	53
2012	13	16	10	39
2013	27	12	16	55
2014	14	18	15	47
2015	23	24	24	71
2016	10	25	25	60
2017	38	13	22	73
2018	28	28	11	67
2019	21	13	12	46

Sumber/Source: Sekretariat DPRD Kabupaten Landak

## 2.3 SUMBER DAYA MANUSIA HUMAN RESOURCES

**Tabel** 2.3.1 **Jumlah Pegawai Negeri Sipil Pemda Kabupaten Landak Menurut Jabatan dan Jenis Kelamin, Desember 2018 dan Desember 2019**  
**Table** 2.3.1 **Number of Civil Servants of Landak Regional Government by Occupation and Sex, Desember 2018 dan Desember 2019**

Kecamatan <i>Subdistrict</i>	2018		Jumlah <i>Total</i>
	Laki-laki <i>Male</i>	Perempuan <i>Female</i>	
(1)	(2)	(3)	(4)
Fungsional Tertentu <i>Specific Functional</i>	1 383	1 557	2 940
Fungsional Umum <i>Staf General Functional</i>	633	273	906
Struktural/ <i>Structural</i>	252	118	370
Eselon V/5th Echelon	-	-	-
Eselon IV/4th Echelon	144	90	234
Eselon III/3rd Echelon	84	27	111
Eselon II/2nd Echelon	24	1	25
Eselon I/1st Echelon	-	-	-
<b>Jumlah/Total</b>	<b>2 268</b>	<b>1 948</b>	<b>4 216</b>

Lanjutan Tabel/Continued Table 2.3.1

Kecamatan <i>Subdistrict</i>	2019 <sup>2</sup>		
	Laki-laki <i>Male</i>	Perempuan <i>Female</i>	Jumlah <i>Total</i>
(1)	(5)	(6)	(7)
Fungsional Tertentu <i>Specific Functional</i>	1 283	1 439	2 722
Fungsional Umum <i>Staf General Functional</i>	638	388	1 026
Struktural/ <i>Structural</i>	304	139	443
Eselon V/5th Echelon	-	-	-
Eselon IV/4th Echelon	184	102	286
Eselon III/3rd Echelon	98	36	134
Eselon II/2nd Echelon	22	1	23
Eselon I/1st Echelon	-	-	-
<b>Jumlah/Total</b>	<b>2 225</b>	<b>1 966</b>	<b>4191</b>

Catatan/Note: <sup>2</sup>Data Jumlah PNS Pemda Kabupaten Landak/*Number of Civil Servants of Landak Regional Government*

Sumber/Source: BKPSDM Kabupaten Landak

**Tabel**  
**Table** 2.3.2

**Jumlah Pegawai Negeri Sipil Pemda Kabupaten Landak Menurut Tingkat Pendidikan dan Jenis Kelamin Desember 2018 dan Desember 2019**  
**Number of Civil Servants of Landak Regional Government by Educational Level and Sex December 2018 and December 2019**

Tingkat Pendidikan <i>Educational Level</i>	2018		
	Laki-laki <i>Male</i>	Perempuan <i>Female</i>	Jumlah <i>Total</i>
(1)	(2)	(3)	(4)
Sampai dengan SD <i>Up to Primary School</i>	30	1	31
SMP/Sederajat <i>General Vocational Junior High School</i>	28	4	32
SMA/Sederajat <i>General/Vocational Senior High School</i>	801	413	1 214
Diploma I, II/Akta I, II <i>Diploma I, II/Akta I, II</i>	285	224	509
Diploma III/Akta III/Sarjana Muda <i>Diploma III/Akta III/Bachelor</i>	135	394	529
Tingkat Sarjana/Doktor/Ph.D <i>University Graduates</i>	989	912	1 901
<b>Jumlah/Total</b>	<b>2 268</b>	<b>1 948</b>	<b>4 216</b>

Lanjutan Tabel/*Continued Table 2.3.2*

Tingkat Pendidikan <i>Educational Level</i>	2019 <sup>2</sup>		
	Laki-laki <i>Male</i>	Perempuan <i>Female</i>	Jumlah <i>Total</i>
(1)	(2)	(3)	(4)
Sampai dengan SD <i>Up to Primary School</i>	32	1	33
SMP/Sederajat <i>General Vocational Junior High School</i>	35	3	38
SMA/Sederajat <i>General/Vocational Senior High School</i>	689	342	1 031
Diploma I, II/Akta I, II <i>Diploma I, II/Akta I, II</i>	208	151	359
Diploma III/Akta III/Sarjana Muda <i>Diploma III/Akta III/Bachelor</i>	144	373	517
Tingkat Sarjana/Doktor/Ph.D <i>University Graduates</i>	1 117	1 096	2 213
<b>Jumlah/Total</b>	<b>2 225</b>	<b>1 966</b>	<b>4 191</b>

Catatan/Note: <sup>2</sup>Data Jumlah PNS Pemda Kabupaten Landak/*Number of Civil Servants of Landak Regional Government*

Sumber/Source: BKPSDM Kabupaten Landak



**Tabel**  
**Table** 2.3.3

**Jumlah Pegawai Negeri Sipil Pemda Kabupaten Landak Menurut Tingkat Kepangkatan dan Jenis Kelamin Desember 2018 dan Desember 2019**  
**Number of Civil Servants of Landak Regional Government by Hierarchy and Sex, December 2018 and December 2019**

Pangkat/Golongan/Ruang Hierarchy	2018		
	Laki-laki Male	Perempuan Female	Jumlah Total
(1)	(2)	(3)	(4)
1. I/A (Juru Muda)	3	-	3
2. I/B (Juru Muda Tingkat I)	6	-	6
3. I/C (Juru)	19	2	21
4. I/D (Juru Tingkat I)	17	1	18
<b>Golongan I/Range I</b>	<b>45</b>	<b>3</b>	<b>48</b>
5. II/A (Pengatur Muda)	86	18	104
6. II/B (Pengatur Muda Tingkat I)	74	32	106
7. II/C (Pengatur)	178	111	289
8. II/D (Pengatur Tingkat I)	167	130	297
<b>Golongan II/Range II</b>	<b>505</b>	<b>291</b>	<b>796</b>
9. III/A (Penata Muda)	333	429	762
10. III/B (Penata Muda Tingkat I)	288	371	659
11. III/C (Penata)	217	213	430
12. III/D (Penata Tingkat I)	260	203	463
<b>Golongan III/Range III</b>	<b>1 098</b>	<b>1 216</b>	<b>2 314</b>
13. IV/A (Pembina)	567	431	998
14. IV/B (Pembina Tingkat I)	37	6	43
15. IV/C (Pembina Utama Muda)	16	1	17
16. IV/D (Pembina Utama Madya)	-	-	0
17. IV/E (Pembina Utama)	-	-	0
<b>Golongan IV/Range IV</b>	<b>620</b>	<b>438</b>	<b>1 058</b>
<b>Jumlah/Total</b>	<b>2 268</b>	<b>1 948</b>	<b>4 216</b>

Lanjutan Tabel/*Continued Table 2.3.3*

Pangkat/Golongan/Ruang <i>Hierarchy</i>	2019 <sup>2</sup>		
	Laki-laki <i>Male</i>	Perempuan <i>Female</i>	Jumlah <i>Total</i>
(1)	(5)	(6)	(7)
1. I/A (Juru Muda)	3	-	3
2. I/B (Juru Muda Tingkat I)	4	-	4
3. I/C (Juru)	17	2	19
4. I/D (Juru Tingkat I)	15	1	16
<b>Golongan I/Range I</b>	<b>39</b>	<b>3</b>	<b>42</b>
5. II/A (Pengatur Muda)	55	10	65
6. II/B (Pengatur Muda Tingkat I)	84	36	120
7. II/C (Pengatur)	117	101	218
8. II/D (Pengatur Tingkat I)	203	109	312
<b>Golongan II/Range II</b>	<b>459</b>	<b>256</b>	<b>715</b>
9. III/A (Penata Muda)	323	358	681
10. III/B (Penata Muda Tingkat I)	367	481	848
11. III/C (Penata)	223	245	468
12. III/D (Penata Tingkat I)	250	186	436
<b>Golongan III/Range III</b>	<b>1 163</b>	<b>1 270</b>	<b>2 433</b>
13. IV/A (Pembina)	490	395	885
14. IV/B (Pembina Tingkat I)	55	41	96
15. IV/C (Pembina Utama Muda)	17	1	18
16. IV/D (Pembina Utama Madya)	2	-	2
17. IV/E (Pembina Utama)	-	-	-
<b>Golongan IV/Range IV</b>	<b>564</b>	<b>437</b>	<b>1 001</b>
<b>Jumlah/Total</b>	<b>2 225</b>	<b>1 966</b>	<b>4 191</b>

Catatan/Note: <sup>2</sup>Data Jumlah PNS Pemda Kabupaten Landak/*Number of Civil Servants of Landak Regional Government*

Sumber/Source: BKPSDM Kabupaten Landak

## 2.4 KEUANGAN PEMERINTAH GOVERNMENT FINANCE

**Tabel 2.4.1** Realisasi Pendapatan Pemerintah Kabupaten Landak Menurut Jenis Pendapatan, 2016–2019  
*Actual Landak Regency Government Revenues by Kind of Revenues, 2016–2019*

Jenis Pendapatan/ <i>Kind of Revenues</i>	2016	2017
(1)	(2)	(3)
<b>1. Pendapatan Asli Daerah (PAD)/<i>Regional Revenue</i></b>	<b>57 178 239 742,70</b>	<b>124 368 521 306,22</b>
1.1 Pajak Daerah/ <i>Regional Tax</i>	17 853 997 789,90	20 806 751 425,50
1.2 Retribusi Daerah/ <i>Regional Retribution</i>	2 137 606 915,75	3 117 180 365,63
1.3 Hasil Pengelolaan Kekayaan Daerah yang Dipisahkan/ <i>Regional-Owned Company Revenue and Separated Management of Regional Wealth</i>	3 267 350 996,00	3 730 606 600,00
1.4 Lain-lain PAD yang Sah/ <i>Other Regional Revenue</i>	33 919 284 041,05	96 713 982 915,09
<b>2. Dana Perimbangan/<i>Balance Funds</i></b>	<b>948 198 786 984,00</b>	<b>983 170 222 331,00</b>
2.1 Bagi Hasil Pajak/ <i>Tax Sharing Revenue</i>	24 796 872 373,00	19 587 028 081,00
2.2 Bagi Hasil Bukan Pajak/Sumber Daya Alam/ <i>Non-Tax Sharing Revenue/Natural Resources</i>	9 418 646 914,00	11 497 053 465,00
2.3 Dana Alokasi Umum/ <i>General Allocation Fund</i>	674 332 511 000,00	669 285 841 000,00
2.4 Dana Alokasi Khusus/ <i>Special Allocation Fund</i>	239 650 756 697,00	282 800 299 785,00
<b>3. Lain-lain Pendapatan yang Sah/<i>Other Revenue</i></b>	<b>384 806 979 984,98</b>	<b>179 714 148 700,75</b>
3.1 Pendapatan Hibah/ <i>Grant</i>	69 562 251 938,98	3 910 599 000,00
3.2 Dana Darurat/ <i>Emergency Fund</i>	-	-
3.3 Dana Bagi Hasil Pajak dari Provinsi dan Pemerintah Daerah Lainnya/ <i>Tax Sharing Revenue from Provincial and Other Regional Governments</i>	43 153 376 046,00	40 223 270 700,75
3.4 Dana Penyesuaian dan Otonomi Daerah/ <i>Regional Adjustment and Autonomy Fund</i>	41 377 859 000,00	7 500 000 000,00
3.5 Bantuan Keuangan dari Provinsi atau Pemerintah Daerah Lainnya/ <i>Financial Assistance from Provincial or Other Regional Governments</i>	130 392 800 000,00	-
3.6 Lainnya/ <i>Others</i>	100 320 693 000,00	128 080 279 000,00
<b>Jumlah/<i>Total</i></b>	<b>1 390 184 006 711,68</b>	<b>1 287 252 892 337,97</b>

Lanjutan Tabel/*Continued Table 2.4.1*

Jenis Pendapatan/ <i>Kind of Revenues</i>	2018	2019
(1)	(4)	(5)
<b>1. Pendapatan Asli Daerah (PAD)/<i>Regional Revenue</i></b>	<b>78 978 742 771,55</b>	<b>113 589 530 089,69</b>
1.1 Pajak Daerah/ <i>Regional Tax</i>	32 101 496 424,50	39 213 664 852,00
1.2 Retribusi Daerah/ <i>Regional Retribution</i>	1 874 133 546,00	2 359 603 263,63
1.3 Hasil Perusahaan Milik Daerah dan Pengelolaan Kekayaan Daerah yang Dipisahkan/ <i>Regional-Owned Company Revenue and Separated Management of Regional Wealth</i>	3 794 549 871,49	4 289 774 614,05
1.4 Lain-lain PAD yang Sah/ <i>Other Regional Revenue</i>	41 208 562 929,56	67 726 487 360,01
<b>2. Dana Perimbangan/<i>Balance Funds</i></b>	<b>971 312 152 372,00</b>	<b>981 093 043 241,00</b>
2.1 Bagi Hasil Pajak/ <i>Tax Sharing Revenue</i>	23 395 985 276,00	17 149 848 173,00
2.2 Bagi Hasil Bukan Pajak/Sumber Daya Alam/ <i>Non-Tax Sharing Revenue/Natural Resources</i>	8 803 016 155,00	5 772 975 734,00
2.3 Dana Alokasi Umum/ <i>General Allocation Fund</i>	670 222 701 000,00	683 669 130 000,00
2.4 Dana Alokasi Khusus/ <i>Special Allocation Fund</i>	268 890 449 941,00	274 501 089 334,00
<b>3. Lain-lain Pendapatan yang Sah/<i>Other Revenue</i></b>	<b>280 953 962 106,78</b>	<b>268 885 072 419,00</b>
3.1 Pendapatan Hibah/ <i>Grant</i>	55 037 245 087,78	31 413 240 000,00
3.2 Dana Darurat/ <i>Emergency Fund</i>	-	-
3.3 Dana Bagi Hasil Pajak dari Provinsi dan Pemerintah Daerah Lainnya/ <i>Tax Sharing Revenue from Provincial and Other Regional Governments</i>	53 258 127 019,00	52 102 203 419,00
3.4 Dana Penyesuaian dan Otonomi Daerah/ <i>Regional Adjustment and Autonomy Fund</i>	18 500 000 000,00	-
3.5 Bantuan Keuangan dari Provinsi atau Pemerintah Daerah Lainnya/ <i>Financial Assistance from Provincial or Other Regional Governments</i>	-	-
3.6 Lainnya/ <i>Others</i>	154 158 590 000,00	185 369 629 000,00
<b>Jumlah/<i>Total</i></b>	<b>1 331 244 857 250,33</b>	<b>1 363 567 645 749,69</b>

Sumber/Source: Badan Pengelolaan Keuangan dan Aset Daerah Kab. Landak

**Tabel**  
**Table 2.4.2****Realisasi Belanja Pemerintah Kabupaten Landak Menurut Jenis Belanja, 2016–2019**  
**Actual Landak Regency Government Expenditures by Kind of Expenditures, 2016–2019**

<b>Jenis Pengeluaran</b> <b>Kind of Expenditures</b>	<b>2016</b>	<b>2017</b>
(1)	(2)	(3)
<b>1. Belanja Tidak Langsung/Indirect Expenditures</b>	<b>39 024 213 468,04</b>	<b>110 043 535 423,00</b>
1.1 Belanja Hibah/Grant Expenditures	36 622 607 468,04	105 307 770 260,00
1.2 Belanja Bantuan Sosial/Social Aid Expenditures	2 057 925 000,00	4 221 302 500,00
1.3 Belanja Tidak Terduga/Unpredicted Expenditures	343 681 000,00	514 462 663,00
<b>2. Belanja Langsung/Direct Expenditures</b>	<b>1 246 576 882 598,54</b>	<b>974 846 645 974,00</b>
2.1 Belanja Pegawai/Personnel Expenditures	409 514 001 223,00	394 169 721 734,00
2.2 Belanja Barang dan Jasa/Goods and Services Expenditures	323 712 372 353,55	271 338 920 699,22
2.3 Belanja Modal/Capital Expenditure	513 350 509 021,99	309 338 003 540,78
<b>Jumlah/Total</b>	<b>1 285 601 096 066,58</b>	<b>1 084 890 181 397,00</b>

Lanjutan Tabel/*Continued Table* 2.4.2

Jenis Pengeluaran <i>Kind of Expenditures</i>	2018	2019
(1)	(4)	(5)
<b>1. Belanja Tidak Langsung/<i>Indirect Expenditures</i></b>	<b>125 739 226 824,00</b>	<b>155 634 997 517,00</b>
1.1 Belanja Hibah/ <i>Grant Expenditures</i>	123 895 858 874,00	148 254 135 317,00
1.2 Belanja Bantuan Sosial/ <i>Social Aid Expenditures</i>	781 464 950,00	6 799 770 000,00
1.3 Belanja Tidak Terduga/ <i>Unpredicted Expenditures</i>	1 061 903 000,00	581 092 200,00
<b>2. Belanja Langsung/<i>Direct Expenditures</i></b>	<b>958 067 777 902,40</b>	<b>961 837 082 231,87</b>
2.1 Belanja Pegawai/ <i>Personnel Expenditures</i>	405 258 975 682,00	412 706 231 044,67
2.2 Belanja Barang dan Jasa/ <i>Goods and Services Expenditures</i>	273 386 305 402,00	310 662 868 433,58
2.3 Belanja Modal/ <i>Capital Expenditure</i>	279 422 496 818,40	238 467 982 753,62
<b>Jumlah/<i>Total</i></b>	<b>1 083 807 004 726,40</b>	<b>1 117 472 079 748,87</b>

Sumber/Source: Badan Pengelolaan Keuangan dan Aset Daerah Kab. Landak

## 2.5 PEMILIHAN UMUM GENERAL ELECTION

**Tabel 2.5.1** Jumlah Perolehan Suara dan Perolehan Kursi Partai Politik Pada Pemilu Legislatif di Kabupaten Landak, 2019  
*Number of Vote and Parliament Position in General Election by Political Party in Landak Regency, 2019*

Partai Politik <i>Political Parties</i>	Perolehan Suara <i>Number of Vote</i>	Perolehan Kursi <i>Parliament Position</i>
(1)	(2)	(3)
Partai Kebangkitan Bangsa	9 219	1
Partai Gerakan Indonesia Raya	19 278	3
Partai Demokrasi Indonesia Perjuangan	83 606	13
Partai Golongan Karya	19 065	3
Partai Nasdem	35 877	5
Partai Gerakan Perubahan Indonesia	275	0
Partai Berkarya	443	0
Partai Keadilan Sejahtera	5 443	0
Partai Persatuan Indonesia	15 196	2
Partai Persatuan Pembangunan	4 458	0
Partai Solidaritas Indonesia	2 546	0
Partai Amanat Nasional	7 045	1
Partai Hati Nurani Rakyat	21 707	3
Partai Demokrat	17 030	4
Partai Bulan Bintang	0	0
Partai Keadilan dan Persatuan Indonesia	3 324	0
<b>Jumlah/Total</b>	<b>244 512</b>	<b>35</b>

Sumber/Source: KPU Kabupaten Landak

**Tabel**  
**Table 2.5.2**

**Jumlah DPT dan Jumlah Suara Pada Pemilu Presiden dan Wakil Presiden Menurut Kecamatan di Kabupaten Landak, 2019**

*Number of Voters List and The Number of Votes in The Presidential and Vice Presidential Elections by District in Landak Regency, 2019*

<b>Kecamatan Subdistrict</b>	<b>DPT Voters Registered</b>	<b>Suara Sah Valid Votes</b>	<b>Tidak Sah Not Valid</b>	<b>Menggunakan Hak Pilih / Use the Right to Vote</b>
<b>(1)</b>	<b>(2)</b>	<b>(3)</b>	<b>(4)</b>	<b>(5)</b>
1. Sebangki	13 661	12 034	154	12 188
2. Ngabang	52 563	46 690	512	47 202
3. Jelimpo	19 346	17 893	363	18 256
4. Sengah Temila	46 243	43 198	318	43 516
5. Mandor	22 507	19 213	251	19 464
6. Menjalin	14 897	12 294	95	12 389
7. Mempawah Hulu	27 592	23 923	201	24 124
8. Sompak	11 390	10 762	96	10 858
9. Menyuke	21 573	19 056	160	19 216
10. Banyuke Hulu	8 956	7 877	119	7 996
11. Meranti	7 193	6 513	162	6 675
12. Kuala Behe	11 494	10 929	87	11 016
13. Air Besar	17 526	16 281	159	16 440
<b>Kabupaten Landak</b>	<b>274 941</b>	<b>246 663</b>	<b>2 677</b>	<b>249 340</b>

Sumber/Source: KPU Kabupaten Landak



**Tabel**  
**Table 2.5.3**

**Jumlah Perolehan Suara Dalam Pemilu Presiden dan Wakil Presiden Menurut Kecamatan dan Calon Pasangan di Kabupaten Landak, 2019**  
**Number of Electoral Votes in Presidential and Vice Presidential by District and Potential Partner in Landak Regency, 2019**

Kecamatan Subdistrict	Calon Pasangan / Potensial Partner		Jumlah Suara Sah Number of Valid Votes	Jumlah Suara Tidak Sah / Number of Invalid Votes
	I	II		
(1)	(2)	(3)	(4)	(5)
1. Sebangki	6 735	5 299	12 034	154
2. Ngabang	37 411	9 279	46 690	512
3. Jelimpo	16 002	1 891	17 893	363
4. Sengah Temila	40 551	2 647	43 198	318
5. Mandor	16 460	2 753	19 213	251
6. Menjalin	11 666	628	12 294	95
7. Mempawah Hulu	22 424	1 499	23 923	201
8. Sompak	10 210	552	10 762	96
9. Menyuke	16 914	2 142	19 056	160
10. Banyuke Hulu	7 391	486	7 877	119
11. Meranti	5 560	953	6 513	162
12. Kuala Behe	8 546	2 383	10 929	87
13. Air Besar	13 091	3 190	16 281	159
<b>Kabupaten Landak</b>	<b>212 961</b>	<b>33 702</b>	<b>246 663</b>	<b>2 677</b>

Catatan/Note: I (Ir. H. JOKO WIDODO - Prof. Dr. (H.C) KH. MA'RUF AMIN)  
II (H. PRABOWO SUBIANTO - H. SANDIAGA SALAHUDDIN UNO)

Sumber/Source: KPU Kabupaten Landak

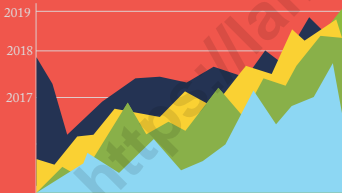
# BAB Chapter 03

## Penduduk dan Ketenagakerjaan *Population and Employment*



Penduduk di Kabupaten Landak tahun 2019 adalah **377.305\*** dengan kepadatan penduduk per Km<sup>2</sup> **38,08\***

### Laju Pertumbuhan Penduduk



# 1,26\*

Presentase pertumbuhan penduduk Kabupaten Landak pada tahun 2018 - 2019



# 108,50\*

### Rasio Jenis Kelamin

Penduduk **laki-laki** sejumlah **196.343\*** jiwa dan **perempuan** sejumlah **180.962\*** jiwa

\* Hasil Proyeksi Penduduk Indonesia 2010-2035 (Pertengahan Tahun/Juni)



**PENJELASAN TEKNIS****TECHNICAL NOTES**

1. **Sumber utama data kependudukan** adalah Sensus Pendudukan yang dilaksanakan setiap sepuluh tahun sekali. Sensus penduduk telah dilaksanakan sebanyak enam kali sejak Indonesia merdeka, yaitu tahun 1961, 1971, 1980, 1990, 2000, dan 2010. Di dalam sensus penduduk, pencacahan dilakukan terhadap seluruh penduduk yang berdomisili di wilayah teritorial Indonesia termasuk warga negara asing kecuali anggota korps diplomatik negara sahabat beserta keluarganya. Metode pengumpulan data dalam sensus dilakukan dengan wawancara antara petugas sensus dengan responden dan juga melalui e-census. Pencatatan penduduk menggunakan konsep usual residence, yaitu konsep di mana penduduk biasa bertempat tinggal. Bagi penduduk yang bertempat tinggal tetap dicacah di mana mereka biasa tinggal, sedangkan untuk penduduk yang tidak bertempat tinggal tetap dicacah di tempat di mana mereka ditemukan petugas sensus pada malam 'Hari Sensus'. Termasuk penduduk yang tidak bertempat tinggal tetap adalah tunawisma, awak kapal berbendera Indonesia, penghuni perahu/rumah apung, masyarakat terpencil/terasing, dan pengungsi. Bagi mereka

1. **The main source of demographic data** is population census, which is conducted every ten years. Population Census has been conducted six times since Indonesia's independence: 1961, 1971, 1970, 1990, 2000, and 2010. The population census enumerates all residents who domicile in the entire territory of Indonesia including foreign citizens except the diplomatic corps members and their families. The method of data collection in a population sensus involves interviewing respondents and conducting e-census. Enumeration of the population uses the concept of "usual residence", which is the concept of "places where people usually live". De jure was applied to the permanent residents, while de facto was applied to non-permanent residents. The permanent residents were enumerated in place where they normally live, the non-permanent residents were enumerated where they were found by the enumerators, on the night of 'Census Date'. The non permanent residents include homeless people ship crew, boat people, remote area community, and internally displaced persons. Those who had permanent residence and has been travelling away from their home for six months or more were not enumerated in their permanent

yang mempunyai tempat tinggal tetap dan sedang bepergian ke luar wilayah lebih dari enam bulan, tidak dicacah di tempat tinggalnya, tetapi dicacah di tempat tujuannya. Untuk tahun yang tidak dilaksanakan sensus penduduk, data kependudukan diperoleh dari hasil proyeksi penduduk, Proyeksi penduduk merupakan suatu perhitungan ilmiah yang didasarkan pada asumsi dari komponen-komponen perubahan penduduk, yaitu kelahiran, kematian, dan migrasi. Proyeksi penduduk Indonesia 2010-2035 menggunakan data dasar penduduk hasil SP2010.

*place, but in the place where they were during the census. For the periods where the population census is not conducted, population projection is done to estimate population during those years. The population projection is an estimate based on the demographic components, such as birth, death, and migration. Indonesia's 2010-2035 population projection used the 2010 Population Census as the base population.*

2. **Penduduk Kabupaten Landak** adalah semua orang yang berdomisili di wilayah territorial Kabupaten Landak selama 6 bulan atau lebih dan atau mereka yang berdomisili kurang dari 6 bulan tetapi bertujuan menetap.
3. **Laju Pertumbuhan Penduduk** adalah angka yang menunjukkan persentase penambahan penduduk dalam jangka waktu tertentu.
4. **Kepadatan Penduduk** adalah rasio banyaknya penduduk per km<sup>2</sup>.
5. **Rasio Jenis Kelamin** adalah perbandingan antara penduduk laki-laki dan penduduk

2. **The Population of Landak Regency** are all residents of the entire territory of Landak Regency who have stayed for six months or longer, and those who intended to stay more than six months even though their length of stay is less than six months.
3. **The Growth Rate of Population** is the number that show percentage of population growth within a specified period.
4. **Population Density** is ratio of population per km<sup>2</sup>.
5. **Sex Ratio** is the ratio of males population to females population in a given area and

perempuan pada suatu wilayah dan waktu tertentu. Biasanya dinyatakan dengan banyaknya penduduk laki-laki untuk 100 penduduk perempuan.

*time, usually expressed as the number of males for every 100 females*

**6. Distribusi Penduduk** adalah pola persebaran penduduk di suatu wilayah, baik berdasarkan batas-batas geografis maupun berdasarkan batas-batas administrasi pemerintahan.

**6. Population Distribution** is the pattern of population distribution in an area, either by geographic boundaries or by government administrative boundaries.

**7. Rumah Tangga** adalah seseorang atau sekelompok orang yang mendiami sebagian atau seluruh bangunan fisik/sensus dan biasanya tinggal bersama serta pengelolaan makan dari satu dapur adalah jika pengurusan kebutuhan sehari-harinya dikelola bersama-sama menjadi satu.

**7. Household** is an individual or group of people living in a physical/census building unit or part of it and usually commit on a common provision for food and other essentials of living. Common provision for food means one organizing daily needs for all of household members.

**8. Angkatan Kerja** adalah penduduk usia kerja (15 tahun ke atas) yang bekerja, punya pekerjaan namun sementara tidak bekerja, dan pengangguran.

**8. Labor Force** or economically active are persons of 15 years and over, who in the previous week were working, temporarily absent from work but having jobs, and unemployment.

**9. Bekerja** adalah kegiatan ekonomi yang dilakukan oleh seseorang dengan maksud memperoleh/membantu memperoleh pendapatan atau keuntungan dan lamanya bekerja paling sedikit 1 jam secara terus menerus dalam seminggu yang lalu (termasuk pekerja keluarga tanpa upah yang membantu dalam suatu usaha/kegiatan ekonomi).

**9. Working** is economic activity conducted by a person and intended to earn income by doing work or helping to do work at least one hour continuously during the reference week (including unpaid family worker/s for any economic activity).

**ULASAN****DESCRIPTION****Penduduk**

Berdasarkan hasil proyeksi penduduk pertengahan tahun 2019 jumlah penduduk Kabupaten Landak sebanyak 377.305 jiwa yang terdiri dari 196.343 laki-laki dan 180.962 jiwa perempuan dengan sex ratio 108.50.

Selama kurun waktu 2018-2019 laju pertumbuhan penduduk di Kabupaten Landak sebesar 1,26 persen per tahun.

Penduduk dapat dikategorikan sebagai penduduk produktif yaitu penduduk yang beradapada usia antara 15 tahun sampai dengan 64 tahun. Dan penduduk yang berusia 0-14 tahun dan 65 tahun ke atas dikategorikan sebagai penduduk nonproduktif. Penduduk nonproduktif ini menjadi beban/tanggungannya penduduk yang produktif. Indikator tentang tingkat beban ini disebut dependency ratio yaitu jumlah penduduk nonproduktif dibagi penduduk produktif.

Angka dependency ratio di Kabupaten Landak untuk tahun 2019 sebesar 51,369. Artinya setiap 100 orang penduduk usia produktif akan menanggung 51 - 52 orang penduduk usia nonproduktif.

Dari 13 kecamatan yang ada di Kabupaten Landak terlihat bahwa penyebaran penduduknya tidak merata. Ada beberapa kecamatan yang

**Population**

*Based on the results of 2019 midyear population projections, Landak Regency total population were 377,305 people which consists of 196,343 men and 180,962 women with sex ratio 108.50*

*During period 2018-2019 the population growth rate in Landak Regency was 1.26 percent per year.*

*This population can be categorized as productive citizens for who are between 15 to 64 years old. And people aged 0-14 years and over 65 years are categorized as nonproductive population. Nonproductive population is a burden/responsibility of the productive population. Indicator of the degree of this burden called the dependency ratio counted by nonproductive population divided by the productive population.*

*Dependency ratio in Landak Regency for the year 2019 was 51.369. It means each 100 persons of productive people have responsibility to 51 - 52 persons of nonproductive people.*

*Generally among districts in Landak Regency seemingly that the population distribution is not balance. There are some districts that the population above*

jumlah penduduknya di atas 50.000 jiwa seperti Kecamatan Sengah Temila dan Ngabang. Dan ada pula kecamatan yang jumlah penduduknya di bawah 15.000 jiwa seperti Kecamatan Sompak, Banyuke Hulu, Meranti dan Kuala Behe.

*50,000 people, such as Sengah Temila and Ngabang District. And there are also districts with population number under 15,000, such as Sompak, Banyuke Hulu, Meranti and Kuala Behe District.*

### **Ketenagakerjaan**

Jumlah penduduk usia kerja bertambah seiring dengan bertambahnya jumlah penduduk. Penduduk usia kerja (15 tahun ke atas) di Kabupaten Landak pada tahun 2019 berdasarkan hasil survei angkatan kerja nasional sebanyak 264.513 jiwa.

Dari 264.513 jiwa penduduk usia kerja ini 180.893 jiwa adalah angkatan kerja (terdiri dari yang bekerja dan mencari kerja) dan 83.620 jiwa bukan angkatan kerja (terdiri dari mereka yang bersekolah, mengurus rumah tangga dan lainnya).

Penduduk yang bekerja sejumlah 180.893 jiwa terdiri dari 111.904 jiwa laki-laki dan 68.989 jiwa perempuan. Dan dari penduduk yang bekerja ini sebagian besar bekerja di sektor pertanian (68,57%) diikuti sektor jasa sebesar (7,91%) serta sektor manufaktur (23,53%).

### **Employment**

*The population of working age increases with the increase of population. Population of working age (15 years and over) in Landak Regency at 2019 based on national labor force survey were 264,513 people.*

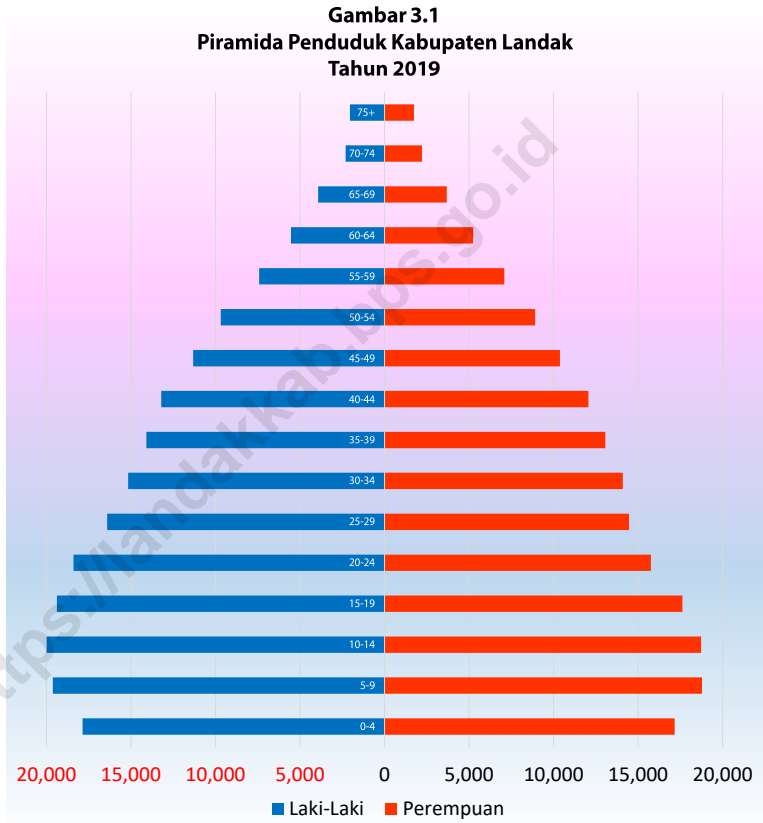
*Between of 264,513 people of working age population consist of 180,893 people which is the labor force (consisting of the workers and job seekers) and 83,620 people rather than the labor force (consisting of those who attending school, taking care of household and others).*

*Working population of 180,893 people, consisting of 111,904 men and 68,989 women. And from this working population is mostly employed in agriculture (68.57%) followed by the service sector amounted to (7.91%) and the manufacture sector (23.53%).*



**Gambar** 3.1  
**Figures**

**Piramida Penduduk Kabupaten Landak, 2019**  
**Population Pyramid of Landak Regency, 2019**



Sumber/Source : BPS, Proyeksi Penduduk Indonesia 2015–2045/BPS-Statistics Indonesia, Indonesia Population Projection 2015–2045

**3.1 PENDUDUK  
POPULATION**

**Tabel 3.1.1 Penduduk, Laju Pertumbuhan Penduduk per Tahun, Distribusi Persentase Penduduk, Kepadatan Penduduk, Rasio Jenis Kelamin Penduduk Menurut Kecamatan di Kabupaten Landak, 2019**  
*Population, Annual Population Growth Rate, Percentage Distribution of Population, Population Density, and Population Sex Ratio by Subdistrict in Landak Regency, 2019*

Kecamatan Subdistrict	Penduduk (ribu) Population (thousand)	Laju Pertumbuhan Penduduk per Tahun 2018–2019 Annual Population Growth Rate (%) 2018–2019
(1)	(2)	(3)
1. Sebangki	19 348	1,10
2. Ngabang	76 990	0,66
3. Jelimpo	28 849	0,92
4. Sengah Temila	65 009	0,33
5. Mandor	34 015	0,31
6. Menjalin	22 268	0,38
7. Mempawah Hulu	40 342	0,80
8. Sompak	17 102	0,47
9. Menyuke	31 119	-0,71
10. Banyuke Hulu	13 967	-0,06
11. Meranti	10 426	0,66
12. Kuala Behe	16 792	0,37
13. Air Besar	24 920	0,18
<b>Kabupaten Landak</b>	<b>401 147</b>	<b>0,43</b>
Hasil Registrasi/Registration Result	<b>401 147</b>	<b>0,43</b>
Hasil Proyeksi <sup>1</sup> /Projection Result <sup>1</sup>	<b>377 305</b>	<b>1,26</b>

Lanjutan Tabel/Continued Table 3.1.1

<b>Kecamatan Subdistrict</b>	<b>Persentase Penduduk Percentage of Total Population</b>	<b>Kepadatan Penduduk per km<sup>2</sup> Population Density per sq.km</b>
(1)	(4)	(5)
1. Sebangki	4,82	21,85
2. Ngabang	19,19	67,06
3. Jelimpo	7,19	33,99
4. Sengah Temila	16,21	33,12
5. Mandor	8,48	74,74
6. Menjalin	5,55	68,96
7. Mempawah Hulu	10,06	81,28
8. Sompak	4,26	77,82
9. Menyuke	7,76	52,37
10. Banyuke Hulu	3,48	51,01
11. Meranti	2,60	28,00
12. Kuala Behe	4,19	17,35
13. Air Besar	6,21	18,31
<b>Kabupaten Landak</b>	<b>100,00</b>	<b>40,48</b>
Hasil Registrasi/Registration Result		<b>40,48</b>
Hasil Proyeksi <sup>1</sup> /Projection Result <sup>1</sup>		<b>38,08</b>

Lanjutan Tabel/*Continued Table 3.1.1*

Kecamatan <i>Subdistrict</i>	Rasio Jenis Kelamin <i>Population Sex Ratio</i>
(1)	(6)
1. Sebangki	107,57
2. Ngabang	108,01
3. Jelimpo	110,68
4. Sengah Temila	110,50
5. Mandor	106,72
6. Menjalin	109,05
7. Mempawah Hulu	113,17
8. Sompak	111,06
9. Menyuke	111,36
10. Banyuke Hulu	114,45
11. Meranti	113,69
12. Kuala Behe	112,77
13. Air Besar	115,14
<b>Kabupaten Landak</b>	<b>110,43</b>
Hasil Registrasi/ <i>Registration Result</i>	<b>110,43</b>
Hasil Proyeksi <sup>1</sup> / <i>Projection Result</i> <sup>1</sup>	<b>108,50</b>

Catatan/*Note*: <sup>1</sup>Data dari Hasil Proyeksi Penduduk Indonesia 2010–2035 (Pertengahan tahun/Juni)/*Data from the result of Indonesia Population Projection 2010–2035 (mid year/June)*

Sumber/*Source*: Dinas Kependudukan dan Pencatatan Sipil Kabupaten Landak/*Population and Civil Registration Agency of Landak Regency*

**Tabel** 3.1.2 **Penduduk Menurut Kecamatan dan Jenis Kelamin, 2019**  
**Table** **Population by District and Sex, 2019**

Kecamatan Subdistrict	Laki-Laki Male	Perempuan Female	Jumlah Total
(1)	(2)	(3)	(4)
1. Sebangki	10 027	9 321	19 348
2. Ngabang	39 977	37 013	76 990
3. Jelimpo	15 156	136 93	28 849
4. Sengah Temila	34 126	308 83	65 009
5. Mandor	17 560	16 455	34 015
6. Menjalin	11 616	10 652	22 268
7. Mempawah Hulu	21 417	18 925	40 342
8. Sompak	8 999	8 103	17 102
9. Menyuke	16 396	14 723	31 119
10. Banyuke Hulu	7 454	6 513	13 967
11. Meranti	5 547	4 879	10 426
12. Kuala Behe	8 900	7 892	16 792
13. Air Besar	13 337	11 583	24 920
<b>Kabupaten Landak</b>	<b>210 512</b>	<b>190 635</b>	<b>401 147</b>
Hasil Registrasi/Registration Result	<b>210 512</b>	<b>190 635</b>	<b>401 147</b>
Hasil Proyeksi <sup>1</sup> /Projection Result <sup>1</sup>	<b>196 343</b>	<b>180 962</b>	<b>377 305</b>

Catatan/Note: <sup>1</sup>Data dari Hasil Proyeksi Penduduk Indonesia 2010–2035 (Pertengahan tahun/Juni)/Data from the result of Indonesia Population Projection 2010–2035 (mid year/June)

Sumber/Source: Dinas Kependudukan dan Pencatatan Sipil Kabupaten Landak/Population and Civil Registration Agency of Landak Regency

**Tabel**  
**Table** 3.1.3

**Penduduk Laki-Laki dan Perempuan Menurut Kelompok Umur, 2019**  
**Population of Male and Female by Age Group, 2019**

Kelompok Umur <i>Age Group</i>	Laki-Laki <i>Male</i>	Perempuan <i>Female</i>	Jumlah <i>Total</i>
(1)	(2)	(3)	(4)
0-4	17 863	17 162	35 025
5-9	19 623	18 782	38 405
10-14	19 989	18 723	38 712
15-19	19 378	17 618	36 996
20-24	18 398	15 759	34 157
25-29	16 410	14 462	30 872
30-34	15 165	14 094	29 259
35-39	14 088	13 060	27 148
40-44	13 204	12 059	25 263
45-49	11 320	10 373	21 693
50-54	9 685	8 911	18 596
55-59	7 416	7 084	14 500
60-64	5 533	5 244	10 777
65-69	3 926	3 677	7 603
70-74	2 300	2 215	4 515
75+	2 045	1 739	3 784
<b>Kabupaten Landak</b>	<b>196 343</b>	<b>180 962</b>	<b>377 305</b>

Catatan/Note: Data dari Hasil Proyeksi Penduduk Indonesia 2010–2035 (Pertengahan tahun/Juni)/Data from the result of Indonesia Population Projection 2010–2035 (mid year/June)

Sumber/Source: BPS, Sensus Penduduk (SP) 2010 dan Proyeksi Penduduk Indonesia 2010–2035/BPS-Statistics Indonesia, 2010 Population Census and Indonesia Population Projection 2010–2035

**Tabel 3.1.4** Jumlah Penduduk Menurut Status Daerah di Kabupaten Landak, 2019  
**Table 3.1.4** Total Population by Regional Status in Landak Regency, 2019

Kelompok Umur Age Group	Status Daerah Regional Status		Jumlah Total
	Pekotaan / Urban	Pedesaan / Rural	
(1)	(2)	(3)	(4)
Laki-Laki / Male	20 838	175 505	196 343
Perempuan / Female	21 084	159 878	180 962
<b>Kabupaten Landak</b>	<b>41 922</b>	<b>335 383</b>	<b>377 305</b>

Catatan/Note: Data dari Hasil Proyeksi Penduduk Indonesia 2010–2035 (Pertengahan tahun/Juni)/Data from the result of Indonesia Population Projection 2010–2035 (mid year/June)

Sumber/Source: BPS, Sensus Penduduk (SP) 2010 dan Proyeksi Penduduk Indonesia 2010–2035/BPS-Statistics Indonesia, 2010 Population Census and Indonesia Population Projection 2010–2035

**Tabel 3.1.5** Indikator Jumlah Rumah Tangga, Rata-rata Anggota Rumah Tangga dan Rata-Rata Usia Perkawinan Pertama di Kabupaten Landak Tahun, 2019  
**Table 3.1.5** Indicator of Number of Households, Average Household Size and Total Population by Regional Status in Landak Regency, 2019

Indikator Indicator	Jumlah Total
(1)	(2)
Jumlah Rumah Tangga / Number of Household	87 896
Rata-rata Jumlah Anggota Rumah Tangga / Average Household Size	4
Rata-rata Usia Perkawinan Pertama Wanita / Female Age Average at First Marriage	22

Sumber/Source: BPS, Survei Sosial Ekonomi Nasional (Susenas) Maret/BPS-Statistics Indonesia, National Socioeconomic Survey March

**Tabel**  
**Table** 3.1.6

**Persentase Penduduk Usia 10 Tahun Keatas Menurut Status Perkawinan dan Jenis Kelamin di Kabupaten Landak, 2019**  
*Percentage Of Population Aged Over 10 Years by Marital Status and Sex in Landak Regency, 2019*

<b>Status Perkawinan</b> <i>Marrital Status</i>	<b>Laki-laki</b> <i>Male</i>	<b>Perempuan</b> <i>Female</i>	<b>Laki-laki / Male +</b> <b>Perempuan / Female</b>
(1)	(2)	(3)	(4)
Belum Kawin / <i>Not Yet Married</i>	37,4	25,7	31,9
Kawin / <i>Married</i>	58,3	64,8	61,4
Cerai Hidup / <i>Life Divorced</i>	1,2	1,3	1,2
Cerai Mati / <i>Dead Divorced</i>	3,1	8,2	5,5
<b>Kabupaten Landak</b>	<b>100,0</b>	<b>100,0</b>	<b>100,0</b>

Sumber/Source: BPS, Survei Sosial Ekonomi Nasional (Susenas) Maret/BPS-Statistics Indonesia, National Socioeconomic Survey March



**Tabel**  
**Table** 3.1.7**Persentase Penduduk Menurut Hubungan Dengan Kepala Rumah Tangga dan Jenis Kelamin di Kabupaten Landak, 2019**  
*Percentage of Population by Relationship With the Head of Household and Sex In Landak Regency , 2019*

<b>Hubungan dengan KRT</b> <i>Relationship With the Head of Household</i>	<b>Laki-laki</b> <i>Male</i>	<b>Perempuan</b> <i>Female</i>	<b>Laki-laki / Male +</b> <b>Perempuan / Female</b>
(1)	(2)	(3)	(4)
Kepala Rumah Tangga / <i>Head of Household</i>	21,1	2,2	23,4
Istri/suami / <i>Wife/Husband</i>	0,0	19,5	19,5
Anak Kandung / Tiri	23,1	17,9	41,0
Anak Angkat	0,2	0,1	0,3
Menantu / <i>Law</i>	1,4	1,8	3,2
Cucu / <i>Grandchild</i>	3,2	3,2	6,4
Orang Tua / <i>Mertua</i>	0,9	1,7	2,6
Pembantu / <i>Sopir</i>	-	-	-
Lainnya / <i>Others</i>	2,2	1,5	3,7
<b>Kabupaten Landak</b>	<b>52,1</b>	<b>47,9</b>	<b>100,0</b>

Sumber/Source: BPS, Survei Sosial Ekonomi Nasional (Susenas) Maret/BPS-Statistics Indonesia, National Socioeconomic Survey March

**Tabel**  
**Table** 3.1.8

**Jumlah Penduduk Wajib Kartu Tanda Penduduk (KTP)  
 Dan Realisasi Pemberian Kartu Tanda Penduduk (KTP)  
 Menurut Kecamatan, 2019**  
*Number of Residence ID Card Obligatory and Issued  
 Realization by District, 2019*

Kecamatan Subdistrict	Wajib KTP ID Card Obligatory	Kepemilikan KTP Elektronik Electronic ID Card Owning
(1)	(2)	(3)
1. Sebangki	13 486	4 266
2. Ngabang	52 749	22 002
3. Jelimpo	20 152	8 441
4. Sengah Temila	46 278	16 541
5. Mandor	23 810	8 101
6. Menjalin	15 609	5 110
7. Mempawah Hulu	27 985	9 869
8. Sompak	11 892	4 013
9. Menyuke	22 100	8 883
10. Banyuke Hulu	9 516	3 392
11. Meranti	7 190	2 346
12. Kuala Behe	11 655	4 762
13. Air Besar	17 552	6 185
<b>Kabupaten Landak</b>	<b>2019</b>	<b>279 974</b>
	<b>2018</b>	<b>103 911</b>
	<b>2017</b>	<b>106 373</b>
		<b>102 014</b>

Sumber/Source: Dinas Kependudukan dan Pencatatan Sipil Kabupaten Landak/Population and Civil Registration Agency of Landak Regency

**Tabel**  
**Table** 3.1.9**Jumlah Kepala Rumah Tangga dan kepemilikan Kartu Keluarga Menurut Kecamatan, 2019**  
**Number of Family Card and Family Card Owning by District, 2019**

<b>Kecamatan</b> <b>Subdistrict</b>	<b>Jumlah Kepala Keluarga</b> <b>Family Card</b>	<b>Kepemilikan Kartu Keluarga</b> <b>Family Card Owning</b>
(1)		
1. Sebangki	4 851	4 800
2. Ngabang	21 342	21 181
3. Jelimpo	7 755	7 686
4. Sengah Temila	17 055	16 854
5. Mandor	9 212	9 128
6. Menjalin	5 737	5 643
7. Mempawah Hulu	9 583	9 447
8. Sompak	4 126	4 048
9. Menyuke	7 743	7 623
10. Banyuke Hulu	3 302	3 257
11. Meranti	2 529	2 496
12. Kuala Behe	4 561	4 532
13. Air Besar	6 594	6 526
<b>Kabupaten Landak</b>	<b>2019</b>	<b>104 390</b>
	<b>2018</b>	<b>99 086</b>
	<b>2017</b>	<b>280 901</b>
		<b>103 221</b>
		<b>98 226</b>
		<b>106 932</b>

Sumber/Source: Dinas Kependudukan dan Pencatatan Sipil Kabupaten Landak/Population and Civil Registration Agency of Landak Regency

**3.2 KETENAGAKERJAAN  
EMPLOYMENT**

**Tabel 3.2.1** Jumlah Penduduk Berumur 15 Tahun Keatas Menurut Jenis Kegiatan Selama Seminggu yang Lalu dan Jenis Kelamin di Kabupaten Landak, 2019  
*Population Aged 15 Years and Over by Type of Activity During The Previous Week and Sex in Landak Regency, 2019*

Kegiatan Utama <i>Main Activity</i>	Jenis Kelamin/Sex		
	Laki-Laki <i>Male</i>	Perempuan <i>Female</i>	Jumlah <i>Total</i>
(1)	(2)	(3)	(4)
<b>Angkatan Kerja</b> <i>Economically Active</i>	111 904	68 989	180 893
Bekerja/ <i>Working</i>	108 073	67 843	175 916
Pengangguran Terbuka <i>Unemployment</i>	3 831	1 146	4 977
<b>Bukan Angkatan Kerja</b> <i>Economically Inactive</i>	26 378	57 242	83 620
Sekolah/ <i>Attending School</i>	13 669	12 675	26 344
Mengurus Rumah Tangga <i>Housekeeping</i>	3 799	42 008	45 807
Lainnya/ <i>Others</i>	8 910	2 559	11 469
<b>Jumlah/Total</b>	<b>138 282</b>	<b>126 231</b>	<b>264 513</b>

Sumber/Source: BPS, Survei Angkatan Kerja Nasional (Sakernas) Agustus/BPS-Statistics Indonesia, August National Labor Force Survey

**Tabel**  
**Table** 3.2.2

**Penduduk Berumur 15 Tahun ke Atas Menurut Pendidikan Tertinggi yang Ditamatkan dan Jenis Kegiatan Selama Seminggu yang Lalu di Kabupaten Landak, 2019**  
*Population 15 Years of Age and Over by Educational Attainment and Type of Activity During the Previous Week in Landak Regency, 2019*

Pendidikan Tertinggi yang Ditamatkan <sup>1</sup> <i>Educational Attainment<sup>1</sup></i>	Angkatan Kerja/ <i>Economically Active</i>			Persentase Bekerja terhadap Angkatan Kerja <i>Percentage of Working to Economically Active</i>
	Bekerja <i>Working</i>	Pengangguran <sup>2</sup> <i>Unemployment<sup>2</sup></i>	Jumlah Angkatan Kerja <i>Total of Economically Active</i>	
(1)	(2)	(3)	(4)	(5)
0	87 985	1 095	89 080	98,77
1	30 730	455	31 185	98,54
2	41 430	2 767	44 197	93,74
3	15 771	660	16 431	95,98
<b>Jumlah/Total</b>	<b>175 916</b>	<b>4 977</b>	<b>180 893</b>	<b>97,25</b>

Lanjutan Tabel/*Continued Table 3.2.2*

<b>Pendidikan Tertinggi yang Ditamatkan<sup>1</sup> Educational Attainment<sup>1</sup></b>	<b>Bukan Angkatan Kerja Not Economically Active</b>	<b>Jumlah Total</b>	<b>Persentase Angkatan Kerja terhadap Penduduk Usia Kerja Percentage of Economically Active to Working Age Population</b>
<b>(1)</b>	<b>(6)</b>	<b>(7)</b>	<b>(8)</b>
0	35 252	124 332	71,65
1	31 382	62 567	49,84
2	15 141	59 338	74,48
3	1 845	18 276	89,90
<b>Jumlah/Total</b>	<b>83 620</b>	<b>264 513</b>	<b>68,39</b>

Catatan/Note: <sup>1</sup> 0. ≤ Sekolah Dasar (SD)/≤ Primary School  
 1. Sekolah Menengah Pertama/Junior High School  
 2. Sekolah Menengah Atas/Senior High School  
 3. Perguruan Tinggi/Collage  
<sup>2</sup> 1. Mencari pekerjaan/Looking for work  
 2. Mempersiapkan usaha/Establishing a new business/firm  
 3. Merasa tidak mungkin mendapat pekerjaan/Hopeless of job  
 4. Sudah punya pekerjaan tetapi belum mulai bekerja/Have a job in future start

Sumber/Source: BPS, Survei Angkatan Kerja Nasional (Sakernas) Agustus/BPS-Statistics Indonesia, August National Labor Force Survey

**Tabel**  
**Table** 3.2.3**Penduduk Berumur 15 Tahun Ke Atas yang Bekerja Selama Seminggu yang Lalu Menurut Status Pekerjaan Utama dan Jenis Kelamin di Kabupaten Landak, 2019**  
**Population 15 Years of Age and Over who Worked During The Previous Week by Main Employment Status and Sex in Landak Regency, 2019**

<b>Status Pekerjaan Utama</b> <b>Main Employment Status</b>	<b>Laki-Laki</b> <b>Male</b>	<b>Perempuan</b> <b>Female</b>	<b>Jumlah</b> <b>Total</b>
(1)	(2)	(3)	(4)
Berusaha sendiri <i>Own account worker</i>	26 977	12 599	39 576
Berusaha dibantu buruh tidak tetap/buruh tidak dibayar <i>Employer assisted by temporary worker/unpaid worker</i>	23 514	13 791	37 305
Berusaha dibantu buruh tetap/buruh dibayar <i>Employer assisted by permanent worker/paid worker</i>	3 348	307	3 655
Buruh/Karyawan/Pegawai/ <i>Employee</i>	37 323	14 672	51 995
Pekerja bebas <i>Casual worker</i>	9 786	657	10 443
Pekerja keluarga/tak dibayar <i>Family worker/unpaid worker</i>	7 125	25 817	32 942
<b>Jumlah/Total</b>	<b>108 073</b>	<b>67 843</b>	<b>175 916</b>

Sumber/Source: BPS, Survei Angkatan Kerja Nasional (Sakernas) Agustus/BPS-Statistics Indonesia, August National Labor Force Survey

**Tabel**  
**Table** 3.2.4

**Persentase Penduduk Berumur 15 Tahun Ke Atas yang Bekerja Selama Seminggu yang Lalu Menurut Lapangan Pekerjaan Utama dan Jenis Kelamin di Kabupaten Landak, 2019**  
*Percentage Population 15 Years of Age and Over who Worked During The Previous Week by Main Industry and Sex in Landak Regency, 2019*

Lapangan Pekerjaan Utama <i>Main Industry</i>	Laki-Laki <i>Male</i>	Perempuan <i>Female</i>	Jumlah <i>Total</i>
(1)	(2)	(3)	(4)
<i>Agriculture (A)</i>	41,09	27,48	68,57
<i>Manufacture (M)</i>	6,86	1,05	7,91
<i>Service (S)</i>	13,49	10,04	23,53
<b>Jumlah/Total</b>	<b>61,43</b>	<b>38,57</b>	<b>100,00</b>

Sumber/Source: BPS, Survei Angkatan Kerja Nasional (Sakernas) Agustus/BPS-Statistics Indonesia, August National Labor Force Survey



**Tabel 3.2.5 Penduduk Yang Mencari Pekerjaan<sup>1</sup> Menurut Pendidikan Yang Ditamatkan Di Kabupaten Landak, 2019**  
**Population Who Looking for Work by Educational Attainment in Landak Regency 2019**

<b>Pendidikan Yang Ditamatkan</b> <i>Education Attained</i>	<b>Laki-Laki</b> <i>Male</i>	<b>Perempuan</b> <i>Female</i>	<b>Jumlah</b> <i>Total</i>
(1)	(2)	(3)	(4)
1. SD / <i>Elementary School</i>	16	4	20
2. SMP / <i>Junior High School</i>	20	18	38
3. SMA / <i>Senior High School</i>	400	333	733
4. DI/DII	12	4	16
5. D-III	30	29	59
6. S-1	121	92	213
7. S-2	1	4	5
<b>Kabupaten Landak</b>			
<b>2019</b>	<b>600</b>	<b>484</b>	<b>1 084</b>
<b>2018</b>	<b>505</b>	<b>581</b>	<b>1 086</b>
<b>2017</b>	<b>462</b>	<b>532</b>	<b>994</b>

Catatan/Note: <sup>1</sup> Berdasarkan penduduk yang mendaftar AK1 (Kartu Kuning)

Sumber/Source: Dinas Penanam Modal, Pelayanan Terpadu Satu Pintu, dan Tenaga Kerja Kab. Landak

**Tabel**  
**Table** 3.2.6

**Keadaan Pencari Kerja<sup>1</sup> di Kabupaten Landak, 2019**  
**Job Situation in Landak Regency, 2019**

Bulan Month	Belum Ditempatkan <sup>2</sup> /Has Not Been Placed	Terdaftar <sup>1</sup> Registered	Dikirim ke Pengusaha <sup>1</sup> /Send to Entrepreneur	Sudah Ditempatkan <sup>3</sup> Was Placed
(1)	(2)	(3)	(4)	(5)
Januari / January	264	264	...	...
Pebruari / February	37	37	...	...
Maret / March	38	38	...	...
April / April	64	64	...	...
Mei / May	105	105	...	...
Juni / June	119	119	...	...
Juli / July	29	29	...	...
Agustus / August	172	172	...	...
September / September	90	90	...	...
Oktober / October	69	69	...	...
November / November	69	69	...	...
Desember / December	28	28	...	...
<b>Kabupaten Landak</b>				
<b>2019</b>	<b>1 084</b>	<b>1 084</b>	...	...
<b>2018</b>	<b>1 085</b>	<b>1 085</b>	...	...
<b>2017</b>	<b>994</b>	<b>994</b>	...	...

 Catatan/Note: <sup>1</sup> Berdasarkan penduduk yang mendaftar AK1 (Kartu Kuning)


<sup>2</sup> Belum Ditempatkan termasuk pendaftar AK1 yang belum lapor kembali ke Dinas PMPTSPNAKER

<sup>3</sup> Sudah Ditempatkan merupakan pendaftar AK1 yang sudah lapor kembali ke Dinas PMPTSPNAKER

Sumber/Source: Dinas Penanaman Modal, Pelayanan Terpadu Satu Pintu, dan Tenaga Kerja Kab. Landak



Jumlah Tenaga Kesehatan di Kabupaten Landak 2019



Kabupaten Landak memiliki **1 Rumah Sakit**,  
**16 Puskesmas**, dan **71 Puskesmas Pembantu**

## PENJELASAN TEKNIS

1. **Tidak/Belum Pernah Sekolah** adalah mereka yang tidak pernah atau belum pernah terdaftar dan tidak pernah atau belum pernah aktif mengikuti pendidikan di suatu jenjang pendidikan formal. Termasuk juga yang tamat/belum tamat taman kanak-kanak tetapi tidak melanjutkan ke sekolah datar.
2. **Masih Bersekolah** adalah mereka yang terdaftar dan aktif mengikuti pendidikan formal dan nonformal (Paket A, B, atau C), baik pendidikan dasar, menengah maupun pendidikan tinggi. Bagi mahasiswa yang sedang cuti dianggap masih bersekolah.
3. **Tidak Bersekolah Lagi** adalah mereka yang pernah terdaftar dan aktif mengikuti pendidikan di suatu jenjang pendidikan formal maupun nonformal (Paket A, B, atau C), tetapi pada saat pencacahan tidak lagi terdaftar dan tidak aktif mengikuti pendidikan.
4. **Jalur Pendidikan** di Indonesia terdiri atas 1) pendidikan formal, 2) pendidikan nonformal, dan 3) pendidikan informal yang ketiganya dapat saling melengkapi dan memperkaya (Undang-Undang No. 20 Tahun 2013 tentang Sistem Pendidikan Nasional).
5. **Jenjang Pendidikan Formal** terdiri atas pendidikan dasar,

## TECHNICAL NOTES

1. **Not/Never Attending School** is someone who has never attended or never been registered in a formal education, such as primary, secondary, and tertiary education. Those who just completed kindergarten are considered as never attended school.
2. **Attending School** is someone who is currently attending primary, secondary, or tertiary education, including package A, package B, or package C. College student who postpones his/her study is considered as attending school.
3. **Not Attending School Anymore** is someone who had enrolled and participated in formal and non-formal education in the past including package A, package B, or package C, but currently does not attend school.
4. **The Education System** in Indonesia consists of 1).a formal education, 2) non-formal education, and 3) informal education that all three can be complementary and enriching (Law No. 20 Year 2013 about The National Education System).
5. **The Formal Education Level** consists of primary education,

pendidikan menengah, dan pendidikan tinggi. Jenis pendidikan yang diajarkan ialah pendidikan umum, kejuruan, akademik, profesi, vokasi, keagamaan, dan khusus.

A. Pendidikan Dasar berbentuk Sekolah Dasar (SD) dan Madrasah Ibtidaiyah (MI) atau bentuk lain yang sederajat serta Sekolah Menengah Pertama (SMP) dan Madrasah Tsanawiyah (MTs), atau bentuk lain yang sederajat.

B. Pendidikan Menengah berbentuk Sekolah Menengah Atas (SMA), Madrasah Aliyah (MA), Sekolah Menengah Kejuruan (SMK), dan Madrasah Aliyah Kejuruan (MAK), atau bentuk lain yang sederajat.

C. Pendidikan Tinggi merupakan jenjang pendidikan setelah pendidikan menengah yang mencakup program pendidikan diploma, sarjana, magister, spesialis, dan doktor yang diselenggarakan perguruan tinggi. Perguruan tinggi dapat berbentuk akademi, politeknik, sekolah tinggi, institut, atau universitas.

6. **Rumah Sakit** adalah tempat pemeriksaan dan perawatan kesehatan, biasanya berada di bawah pengawasan dokter/tenaga medis, yang melayani penderita yang sakit untuk berobat rawat jalan atau rawat inap.

*secondary education, and high education. Kind of education that taught consists of general education, vocational, academic, professional, religious, and specific education.*

*A. The Primary Education consists of Elementary School and Islamic Elementary School or other equivalent forms and Junior High School and MTs, or other equivalent forms.*

*B. The Secondary Education consists of the Senior High School, MA, Vocational School, and Vocational Madrasah Aliyah, or other equivalent forms.*

*C. The High Education consists of the education level after the secondary education that consists of diplomas, bachelor, master, specialist, and doctoral degrees that are held by the college. The colleges can be academy, polytechnic, high school, institute, or university. academy, polytechnic, high school, institute, or university.*

6. **Hospital** is a place for health check, usually controlled/supervised by doctors/medical personnel to serve the ill patients to get outpatient or inpatient treatment services.

7. **Puskesmas** (Pusat Kesehatan Masyarakat) adalah unit pelaksana teknik dinas kesehatan Kabupaten Landak yang mempunyai fungsi utama sebagai penyelenggara pelayanan kesehatan tingkat pertama. Wilayah kerja puskesmas maksimal adalah satu kecamatan dan untuk dapat menjangkau wilayah kerjanya, puskesmas mempunyai jaringan pelayanan yang meliputi Unit Puskesmas Pembantu (Pustu), Unit Puskesmas Keliling (Puskel), dan unit bidan desa/komunitas (Peraturan Menteri Kesehatan RI No. 75 Tahun 2014 Tentang Pusat Kesehatan Masyarakat).
8. **Apotek** adalah suatu tempat tertentu yang digunakan untuk melakukan pekerjaan kefarmasian, dan penyaluran/penjualan obat atau bahan farmasi dan perbekalan kesehatan lainnya kepada masyarakat yang dikelola oleh tenaga apoteker (Peraturan Menteri Kesehatan RI No. 1332 Tahun 2002 Tentang Perubahan Atas Peraturan Menteri Kesehatan RI No. 922/MENKES/PER/X/1993 Tentang Ketentuan dan Tata Cara Pemberian Izin Apotek).
9. **Peristiwa Tindak Pidana yang Dilaporkan** ialah setiap peristiwa yang diterima kepolisian dari laporan masyarakat, atau peristiwa dimana pelakunya tertangkap tangan oleh kepolisian.
7. **Public Health Center** is technical implementation unit of regency health department that have the primary function as a first-level health care providers. The working area standard of public health center is one district and to reach their working areas, public health centers have a service network covering subsidiary of public health center, mobile public health center units, and midwife units (Regulation of the Minister of Health of Indonesia Number 75 Year 2014 about public Health Center).
8. **Pharmacy** is a specific place that is used for pharmaceutical jobs, and distribution/sale of drugs/ pharmaceuticals and other medical supplies to people that are administered by trained pharmacist (Regulation of the Minister of Health of Indonesia Number 1332 Year 2002 about the Changes of Regulation of the Minister of Health of Indonesia Number 922/MENKES/PER/X/1993 about Pro-vision and Procedures for Administration of Licensed Pharmacies).
9. **Reported Crime** incidence includes all criminal cases reported and received by police office, and all crimes caught by police.

**ULASAN****DESCRIPTION****Pendidikan**

Berbagai upaya pemerintah maupun pihak swasta di bidang pendidikan adalah menyediakan berbagai sarana fisik dan pengadaan tenaga guru, hal ini dilaksanakan guna mencapai tahap mencerdaskan kehidupan bangsa.

Data pendidikan ini meliputi data sekolah di bawah Kementerian Pendidikan dan Kebudayaan. Jumlah sekolah di bawah Kementerian Pendidikan dan Kebudayaan tahun 2019 meliputi TK negeri 6 buah, TK swasta sebanyak 19 buah, SD Negeri sebanyak 437 buah, SD swasta sebanyak 19 buah, SMP Negeri sebanyak 69 buah, SMP swasta sebanyak 37 buah. Selain itu terdapat 23 buah SMA Negeri dan 22 buah SMA Swasta.

**Kesehatan dan KB**

Salah satu kebijaksanaan pemerintah di bidang kesehatan adalah dengan menyediakan tenaga kesehatan dalam upaya untuk meningkatkan derajat kesehatan masyarakat. Usaha ini ditujukan untuk memperbaiki kesejahteraan rakyat sekaligus dalam rangka pembinaan dan peningkatan mutu fisik sumber daya manusia. Rumah sakit merupakan salah satu prasarana kesehatan yang paling vital yang harus dimiliki oleh suatu daerah sebagai pusat pelayanan kesehatan bagi masyarakat.

**Education**

*Various government and private sector efforts in the field of education is to provide a variety of physical facilities and procurement of teachers, this implemented in order to achieve the stage of intellectual life of the nation.*

*Educational data includes data about the school under the Ministry of Educations and Culture. Number of schools under Ministry of Educations and Culture in 2019 there were 6 State Kindergartens, 19 Private Kindergartens, 437 State Elementary School, 19 Private Elementary School, 69 State Junior High School, 37 Private Junior High School. In addition, there were 23 State Senior High School, and 22 Private Senior High School.*

**Health and Family Planning**

*One of the government policy in the health sector is to provide health workers in an effort to improve community health status. This effort is intended to improve the welfare of people at once in order to develop and improve the physical quality of human resources. Hospital is one of the most vital health infrsstructure that must be owned by a region as a center for community health services*



Berdasarkan data dari Dinas Kesehatan Kabupaten Landak pada tahun 2019 Kabupaten Landak sudah memiliki Rumah Sakit Umum, sedangkan Puskesmas yang ada meliputi 16 buah Puskesmas, klinik ada 15, Posyandu ada 567, dan terdapat 177 Polindes.

### **Agama dan Sosial Lainnya**

Sebagai negara yang berdasarkan Pancasila dan UUD 1945, negara Indonesia menjamin kehidupan beragama dan senantiasa mengembangkan kerukunan hidup antar pemeluk agama.

Kehidupan beragama diarahkan kepada peningkatan akhlak dan ketakwaan kepada Tuhan Yang Maha Esa membangun masyarakat yang religius dan sekaligus mengatasi berbagai masalah sosial budaya.

Prasarana ibadah di Kabupaten Landak di tahun 2019 antara lain masjid 121 buah, surau 73 buah, gereja Protestan 969 buah, gereja Katolik 524 buah dan Vihara 16 buah.

### **Kemiskinan**

Pada tahun 2019, jumlah penduduk miskin (penduduk dengan pengeluaran per kapita per bulan di bawah Garis Kemiskinan) di Kabupaten Landak mencapai 43,16 ribu jiwa (11,47 persen), berkurang sebesar 0,57 ribu jiwa dibandingkan dengan 2018 yang sebesar 43,73 ribu jiwa.

*Based on data from the Landak Regency Health Office in 2019, Landak Regency already has a General Hospital, while the health centers include 16 public health centers, 15 complete medical clinics, 567 Integrated Service Posts and 177 Village Maternity Cottage.*

### **Religion and Other Social Affairs**

*As a state based on Pancasila and UUD 1945 Constitution, the Indonesian state guarantees religious life and continues to develop harmony between religious adherents.*

*Religious life is directed to aimed improve-ment of religious life character and devotion to God Almighty to build a religious community and at the same time overcome the cultural and social problems.*

*Infrastructure of worship in Landak Regency in 2019 include 121 mosques, 73 surau, 969 Protestant churches, 524 Catholic churches and 16 Vihara.*

### **Poverty**

*In 2019, the number of poor people (population with per capita expenditure per month below the Poverty Line) in Landak Regency reached 43.16 thousand people (11.47 percent), a decrease of 0.57 thousand people compared to the conditions in 2018 which amounting to 43.73 thousand people*

**Kriminalitas**

Indikator keamanan dapat dilihat dari statistik kriminal yang perlu diamati dari waktu ke waktu, karena semakin tinggi frekuensi tindak kriminal akan merupakan ancaman serius terhadap kondisi keamanan dan ketertiban.

Pada tahun 2019 di Kabupaten Landak terdapat 142 kasus kejahatan kriminal. Adapun kasus yang terbanyak terjadi pada bulan September dengan 24 kasus.

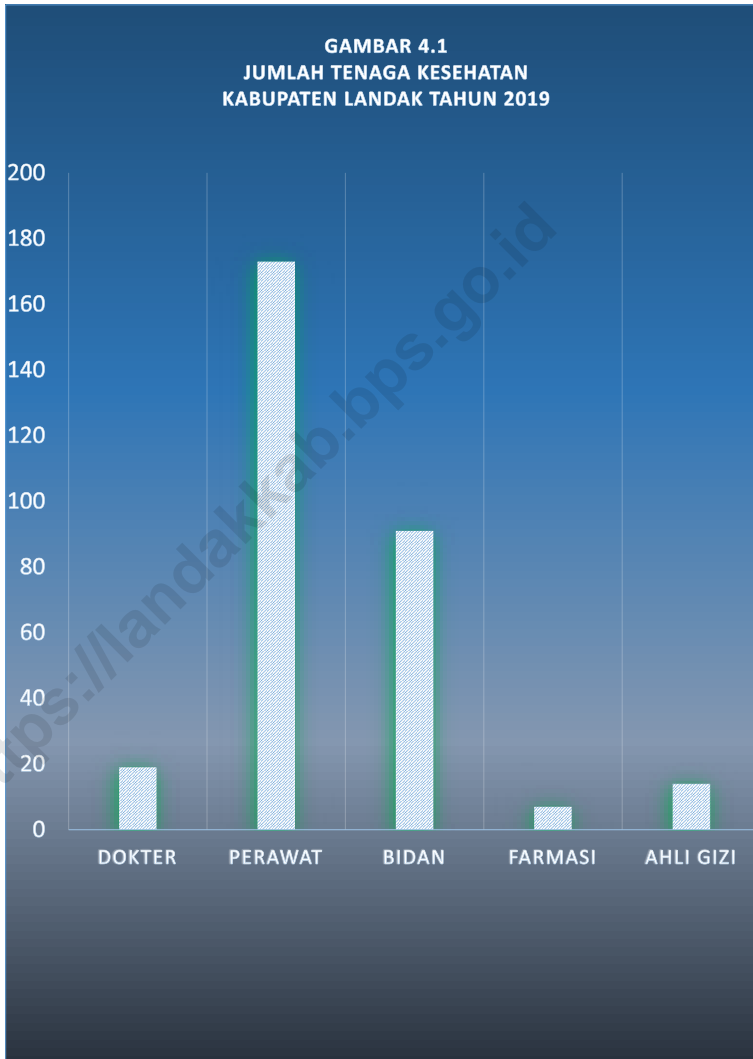
**Criminality**

*Security indicators can be seen from the criminal statistics that observed from time to time, because the higher frequency of criminal acts would constitute a serious threat to security and order conditions.*

*At 2019 in Landak Regency there were 142 cases of crime. The majority of cases occurred in August with 24 cases.*

<https://landakkab.bps.go.id>

**Gambar 4.1** Jumlah Tenaga Kesehatan Kabupaten Landak, 2019  
**Figures 4.1** Number of Medical Personnel of Landak Regency, 2019



Sumber/Source: Dinas Kesehatan Kabupaten Landak/ Health Agency of Landak Regency

#### 4.1 PENDIDIKAN EDUCATION

**Tabel 4.1.1** Jumlah Sekolah, Guru, dan Murid Taman Kanak-Kanak (TK) di Bawah Kementerian Pendidikan dan Kebudayaan Menurut Kecamatan, 2018/2019 dan 2019/2020  
*Number of Schools, Teachers, and Pupils in Kindergarten Under The Ministry of Education and Culture by Subdistrict, 2018/2019 and 2019/2020*

Kecamatan Subdistrict	Sekolah/Schools					
	Negeri/Public		Swasta/Private		Jumlah/Total	
	2018/2019	2019/2020	2018/2019	2019/2020	2018/2019	2019/2020
(1)	(2)	(3)	(4)	(5)	(6)	(7)
1. Sebangki	–	–	–	–	–	–
2. Ngabang	3	3	6	6	9	9
3. Jelimpo	–	–	–	–	–	–
4. Sengah Temila	1	1	3	3	4	4
5. Mandor	1	1	2	4	3	5
6. Menjalin	–	–	2	2	2	2
7. Mempawah Hulu	–	–	2	2	2	2
8. Sompak	–	–	1	1	1	1
9. Menyuke	–	–	1	1	1	1
10. Banyuke Hulu	–	–	–	–	–	–
11. Meranti	–	–	–	–	–	–
12. Kuala Behe	–	–	1	–	1	–
13. Air Besar	1	1	–	–	1	1
<b>Kabupaten Landak</b>	<b>6</b>	<b>6</b>	<b>18</b>	<b>19</b>	<b>24</b>	<b>25</b>

Lanjutan Tabel/*Continued Table 4.1.1*

Kecamatan Subdistrict	Guru <sup>1</sup> /Teachers <sup>1</sup>					
	Negeri/Public		Swasta/Private		Jumlah/Total	
	2018/2019	2019/2020	2018/2019	2019/2020	2018/2019	2019/2020
(1)	(8)	(9)	(10)	(11)	(12)	(13)
1. Sebangki	–	–	–	–	–	–
2. Ngabang	17	20	42	32	59	52
3. Jelimpo	–	–	–	–	0	–
4. Sengah Temila	2	3	10	9	12	12
5. Mandor	3	3	6	11	9	14
6. Menjalin	–	–	6	2	6	2
7. Mempawah Hulu	–	–	8	7	8	7
8. Sompak	–	–	3	3	3	3
9. Menyuke	–	–	3	1	3	1
10. Banyuke Hulu	–	–	–	–	0	–
11. Meranti	–	–	–	–	0	–
12. Kuala Behe	–	–	1	–	1	–
13. Air Besar	1	3	–	–	1	3
<b>Kabupaten Landak</b>	<b>23</b>	<b>29</b>	<b>79</b>	<b>65</b>	<b>102</b>	<b>94</b>

Lanjutan Tabel/*Continued Table 4.1.1*

Kecamatan Subdistrict	Murid/Students					
	Negeri/Public		Swasta/Private		Jumlah/Total	
	2018/2019	2019/2020	2018/2019	2019/2020	2018/2019	2019/2020
(1)	(14)	(15)	(16)	(17)	(18)	(19)
1. Sebangki	...	...	...	...	...	...
2. Ngabang	...	223	...	492	...	715
3. Jelimpo	...	...	...	...	...	...
4. Sengah Temila	...	26	...	99	...	125
5. Mandor	...	50	...	105	...	155
6. Menjalin	...	...	...	54	...	54
7. Mempawah Hulu	...	...	...	122	...	122
8. Sompak	...	...	...	40	...	40
9. Menyuke	...	...	...	33	...	33
10. Banyuke Hulu	...	...	...	...	...	...
11. Meranti	...	...	...	...	...	...
12. Kuala Behe	...	...	...	...	...	...
13. Air Besar	...	36	...	...	...	36
<b>Kabupaten Landak</b>	...	<b>335</b>	...	<b>945</b>	...	<b>1 280</b>

Catatan/Note: <sup>1</sup> Jumlah guru termasuk kepala sekolah dan guru/The total of teachers including headmaster and teacher

Sumber/Source: Kementerian Pendidikan dan Kebudayaan, Data Semester Ganjil/Ministry of Educations and Culture, Odd Semester Data

**Tabel**  
**Table** 4.1.2

**Jumlah Sekolah, Guru, dan Murid Raudatul Athfal (RA)  
di Bawah Kementerian Agama Menurut Kecamatan,  
2018/2019 dan 2019/2020**  
*Number of Schools, Teachers, and Pupils in Raudatul Athfal  
(RA) Under The Ministry of Religious Affairs by Subdistrict,  
2018/2019 and 2019/2020*

Kecamatan Subdistrict	Sekolah/Schools		Guru/Teachers		Murid/Pupils	
	2018/2019	2019/2020	2018/2019	2019/2020	2018/2019	2019/2020
(1)	(2)	(3)	(4)	(5)	(6)	(7)
1. Sebangki	...	12	...	52	...	244
2. Ngabang	...	2	...	11	...	146
3. Jelimpo	...	-	...	-	...	-
4. Sengah Temila	...	-	...	-	...	-
5. Mandor	...	1	...	3	...	3
6. Menjalin	...	-	...	-	...	-
7. Mempawah Hulu	...	-	...	-	...	-
8. Sompak	...	-	...	-	...	-
9. Menyuke	...	-	...	-	...	-
10. Banyuke Hulu	...	-	...	-	...	-
11. Meranti	...	-	...	-	...	-
12. Kuala Behe	...	-	...	-	...	-
13. Air Besar	...	-	...	-	...	-
<b>Kabupaten Landak</b>	...	<b>15</b>	...	<b>66</b>	...	<b>393</b>

Catatan/Note: Seluruh Raudatul Athfal (RA) berstatus swasta/ All Raudatul Athfal (RA) are private

Sumber/Source: 2018/2019 - Kementerian Agama, EMIS, data semester genap laporan sampai dengan 30 Juni 2019/ Ministry of Religious Affairs, EMIS, even semester report data up to 30th June 2019  
2019/2020 - Kementerian Agama, EMIS, data semester ganjil laporan sampai dengan 15 Maret 2020/ Ministry of Religious Affairs, EMIS, odd semester report data up to March 15th, 2020

**Tabel**  
**Table** 4.1.3

**Jumlah Sekolah, Guru, dan Murid Sekolah Dasar (SD)  
di Bawah Kementerian Pendidikan dan Kebudayaan  
Menurut Kecamatan, 2018/2019 dan 2019/2020**  
*Number of Schools, Teachers, and Pupils in Primary Schools  
Under The Ministry of Education and Culture by Subdistrict,  
2018/2019 and 2019/2020*

Kecamatan Subdistrict	Sekolah/Schools					
	Negeri/Public		Swasta/Private		Jumlah/Total	
	2018/2019	2019/2020	2018/2019	2019/2020	2018/2019	2019/2020
(1)	(2)	(3)	(4)	(5)	(6)	(7)
1. Sebangki	18	18	-	-	18	18
2. Ngabang	64	65	4	4	68	69
3. Jelimpo	33	33	1	1	34	34
4. Sengah Temila	63	63	3	3	66	66
5. Mandor	34	34	-	-	34	34
6. Menjalin	27	27	-	-	27	27
7. Mempawah Hulu	43	43	4	4	47	47
8. Sompak	15	15	-	-	15	15
9. Menyuke	39	39	3	3	42	42
10. Banyuke Hulu	19	19	-	-	19	19
11. Meranti	17	17	-	-	17	17
12. Kuala Behe	29	29	3	3	32	32
13. Air Besar	35	35	1	1	36	36
<b>Kabupaten Landak</b>	<b>436</b>	<b>437</b>	<b>19</b>	<b>19</b>	<b>455</b>	<b>456</b>



Lanjutan Tabel/Continued Table 4.1.3

Kecamatan Subdistrict	Guru <sup>1</sup> /Teachers <sup>1</sup>					
	Negeri/Public		Swasta/Private		Jumlah/Total	
	2018/2019	2019/2020	2018/2019	2019/2020	2018/2019	2019/2020
(1)	(8)	(9)	(10)	(11)	(12)	(13)
1. Sebangki	108	113	-	-	108	113
2. Ngabang	454	506	46	49	500	555
3. Jelimpo	152	171	1	2	153	173
4. Sengah Temila	476	495	24	27	500	522
5. Mandor	242	259	-	-	242	259
6. Menjalin	181	188	-	-	181	188
7. Mempawah Hulu	297	300	12	16	309	316
8. Sompak	116	120	-	-	116	120
9. Menyuke	224	247	12	14	236	261
10. Banyuke Hulu	98	104	-	-	98	104
11. Meranti	80	90	-	-	80	90
12. Kuala Behe	94	101	9	14	103	115
13. Air Besar	172	183	-	1	172	184
<b>Kabupaten Landak</b>	<b>2 694</b>	<b>2 877</b>	<b>104</b>	<b>123</b>	<b>2 798</b>	<b>3 000</b>

Lanjutan Tabel/*Continued Table 4.1.3*

Kecamatan Subdistrict	Murid/Students					
	Negeri/Public		Swasta/Private		Jumlah/Total	
	2018/2019	2019/2020	2018/2019	2019/2020	2018/2019	2019/2020
(1)	(14)	(15)	(16)	(17)	(18)	(19)
1. Sebangki	1 508	1 464	-	-	1 508	1 464
2. Ngabang	7 494	7 532	1 004	1 088	8 498	8 620
3. Jelimpo	3 407	3 385	23	18	3 430	3 403
4. Sengah Temila	6 513	6 523	541	511	7 054	7 034
5. Mandor	3 634	3 630	-	-	3 634	3 630
6. Menjalin	2 442	2 430	-	-	2 442	2 430
7. Mempawah Hulu	4 504	4 357	215	212	4 719	4 569
8. Sompak	1 910	1 867	-	-	1 910	1 867
9. Menyuke	2 878	2 727	189	180	3 067	2 907
10. Banyuke Hulu	1 809	1 679	-	-	1 809	1 679
11. Meranti	1 520	1 483	-	-	1 520	1 483
12. Kuala Behe	1 800	1 836	256	298	2 056	2 134
13. Air Besar	2 991	2 923	27	23	3 018	2 946
<b>Kabupaten Landak</b>	<b>42 410</b>	<b>41 836</b>	<b>2 255</b>	<b>2 330</b>	<b>44 665</b>	<b>44 166</b>

Catatan/Note: <sup>1</sup> Jumlah guru termasuk kepala sekolah dan guru/*The total of teachers including headmaster and teacher*

Sumber/Source: Kementerian Pendidikan dan Kebudayaan, Data Semester Ganjil/*Ministry of Educations and Culture, Odd Semester Data*

**Tabel**  
**Table** 4.1.4

**Jumlah Sekolah, Guru, dan Murid Madrasah Ibtidaiyah (MI) di Bawah Kementerian Agama Menurut Kecamatan, 2018/2019 dan 2019/2020**  
**Number of Schools, Teachers, and Pupils in Madrasah Ibtidaiyah (MI) Under The Ministry of Religious Affairs by Subdistrict, 2018/2019 and 2019/2020**

Kecamatan Subdistrict	Sekolah/Schools					
	Negeri/Public		Swasta/Private		Jumlah/Total	
	2018/2019	2019/2020	2018/2019	2019/2020	2018/2019	2019/2020
(1)	(2)	(3)	(4)	(5)	(6)	(7)
1. Sebangki	...	1	...	13	...	14
2. Ngabang	...	1	...	2	...	3
3. Jelimpo	...	-	...	-	...	-
4. Sengah Temila	...	-	...	-	...	-
5. Mandor	...	-	...	2	...	2
6. Menjalin	...	-	...	-	...	-
7. Mempawah Hulu	...	-	...	-	...	-
8. Sompak	...	-	...	-	...	-
9. Menyuke	...	1	...	-	...	1
10. Banyuke Hulu	...	-	...	-	...	-
11. Meranti	...	-	...	-	...	-
12. Kuala Behe	...	-	...	-	...	-
13. Air Besar	...	-	...	-	...	-
<b>Kabupaten Landak</b>	...	<b>3</b>	...	<b>17</b>	...	<b>20</b>

Lanjutan Tabel/*Continued Table* 4.1.4

Kecamatan Subdistrict	Guru <sup>1</sup> /Teachers <sup>1</sup>					
	Negeri/Public		Swasta/Private		Jumlah/Total	
	2018/2019	2019/2020	2018/2019	2019/2020	2018/2019	2019/2020
(1)	(8)	(9)	(10)	(11)	(12)	(13)
1. Sebangki	...	3	...	121	...	124
2. Ngabang	...	11	...	22	...	33
3. Jelimpo	...	-	...	-	...	-
4. Sengah Temila	...	-	...	-	...	-
5. Mandor	...	-	...	17	...	17
6. Menjalin	...	-	...	-	...	-
7. Mempawah Hulu	...	-	...	-	...	-
8. Sompak	...	-	...	-	...	-
9. Menyuke	...	9	...	-	...	9
10. Banyuke Hulu	...	-	...	-	...	-
11. Meranti	...	-	...	-	...	-
12. Kuala Behe	...	-	...	-	...	-
13. Air Besar	...	-	...	-	...	-
<b>Kabupaten Landak</b>	...	<b>23</b>	...	<b>160</b>	...	<b>183</b>

Lanjutan Tabel/Continued Table 4.1.4

Kecamatan Subdistrict	Murid/Students					
	Negeri/Public		Swasta/Private		Jumlah/Total	
	2018/2019	2019/2020	2018/2019	2019/2020	2018/2019	2019/2020
(1)	(14)	(15)	(16)	(17)	(18)	(19)
1. Sebangki	...	98	...	1 128	...	1 226
2. Ngabang	...	86	...	252	...	338
3. Jelimpo	...	-	...	-	...	-
4. Sengah Temila	...	-	...	-	...	-
5. Mandor	...	-	...	229	...	229
6. Menjalin	...	-	...	-	...	-
7. Mempawah Hulu	...	-	...	-	...	-
8. Sompak	...	-	...	-	...	-
9. Menyuke	...	124	...	-	...	124
10. Banyuke Hulu	...	-	...	-	...	-
11. Meranti	...	-	...	-	...	-
12. Kuala Behe	...	-	...	-	...	-
13. Air Besar	...	-	...	-	...	-
<b>Kabupaten Landak</b>	...	<b>308</b>	...	<b>1 609</b>	...	<b>1 917</b>

Catatan/Note: <sup>1</sup> Jumlah guru termasuk kepala sekolah dan guru/The total of teachers including headmaster and teacher  
 Sumber/Source: 2018/2019 - Kementerian Agama, EMIS, data semester genap laporan sampai dengan 30 Juni 2019/ Ministry of Religious Affairs, EMIS, even semester report data up to 30th June 2019  
 2019/2020 - Kementerian Agama, EMIS, data semester ganjil laporan sampai dengan 15 Maret 2020/ Ministry of Religious Affairs, EMIS, odd semester report data up to March 15th, 2020

**Tabel**  
**Table** 4.1.5

**Jumlah Sekolah, Guru, dan Murid Sekolah Menengah Pertama (SMP) di Bawah Kementerian Pendidikan dan Kebudayaan Menurut Kecamatan, 2018/2019 dan 2019/2020**

*Number of Schools, Teachers, and Pupils in Junior High Schools Under The Ministry of Education and Culture by Subdistrict, 2018/2019 and 2019/2020*

Kecamatan Subdistrict	Sekolah/Schools					
	Negeri/Public		Swasta/Private		Jumlah/Total	
	2018/2019	2019/2020	2018/2019	2019/2020	2018/2019	2019/2020
(1)	(2)	(3)	(4)	(5)	(6)	(7)
1. Sebangki	4	4	-	-	4	4
2. Ngabang	12	12	7	7	19	19
3. Jelimpo	6	6	2	2	8	8
4. Sengah Temila	9	9	9	9	18	18
5. Mandor	5	5	1	1	6	6
6. Menjalin	4	4	3	3	7	7
7. Mempawah Hulu	7	7	7	7	14	14
8. Sompak	3	3	1	1	4	4
9. Menyuke	6	6	5	5	11	11
10. Banyuke Hulu	3	3	1	1	4	4
11. Meranti	2	2	1	1	3	3
12. Kuala Behe	3	3	-	-	3	3
13. Air Besar	5	5	-	-	5	5
<b>Kabupaten Landak</b>	<b>69</b>	<b>69</b>	<b>37</b>	<b>37</b>	<b>106</b>	<b>106</b>

Lanjutan Tabel/*Continued Table 4.1.5*

Kecamatan Subdistrict	Guru <sup>1</sup> /Teachers <sup>1</sup>					
	Negeri/Public		Swasta/Private		Jumlah/Total	
	2018/2019	2019/2020	2018/2019	2019/2020	2018/2019	2019/2020
(1)	(8)	(9)	(10)	(11)	(12)	(13)
1. Sebangki	35	38	-	-	35	38
2. Ngabang	197	208	83	84	280	292
3. Jelimpo	53	64	14	16	67	80
4. Sengah Temila	126	143	70	77	196	220
5. Mandor	96	106	9	10	105	116
6. Menjalin	60	63	10	10	70	73
7. Mempawah Hulu	85	95	35	41	120	136
8. Sompak	53	61	6	7	59	68
9. Menyuke	78	79	21	23	99	102
10. Banyuke Hulu	34	36	1	1	35	37
11. Meranti	21	23	2	4	23	27
12. Kuala Behe	26	34	-	-	26	34
13. Air Besar	51	57	-	-	51	57
<b>Kabupaten Landak</b>	<b>915</b>	<b>1 007</b>	<b>251</b>	<b>273</b>	<b>1 166</b>	<b>1 280</b>

Lanjutan Tabel/*Continued Table* 4.1.5

Kecamatan Subdistrict	Murid/Students					
	Negeri/Public		Swasta/Private		Jumlah/Total	
	2018/2019	2019/2020	2018/2019	2019/2020	2018/2019	2019/2020
(1)	(14)	(15)	(16)	(17)	(18)	(19)
1. Sebangki	647	634	-	-	647	634
2. Ngabang	3 183	3 153	1 241	1 282	4 424	4 435
3. Jelimpo	991	1 003	111	134	1 102	1 137
4. Sengah Temila	2 288	2 270	1 444	1 398	3 732	3 668
5. Mandor	1 931	1 888	73	69	2 004	1 957
6. Menjalin	1 065	1 031	144	104	1 209	1 135
7. Mempawah Hulu	1 850	1 798	733	778	2 583	2 576
8. Sompak	1 052	1 006	54	54	1 106	1 060
9. Menyuke	1 304	1 299	604	572	1 908	1 871
10. Banyuke Hulu	741	769	56	51	797	820
11. Meranti	390	412	85	94	475	506
12. Kuala Behe	428	427	-	-	428	427
13. Air Besar	979	995	-	-	979	995
<b>Kabupaten Landak</b>	<b>16 849</b>	<b>16 685</b>	<b>4 545</b>	<b>4 536</b>	<b>21 394</b>	<b>21 221</b>

Catatan/Note: <sup>1</sup> Jumlah guru termasuk kepala sekolah dan guru/*The total of teachers including headmaster and teacher*

Sumber/Source: Kementerian Pendidikan dan Kebudayaan, Data Semester Ganjil/*Ministry of Educations and Culture, Odd Semester Data*



**Tabel**  
**Table** 4.1.6

**Jumlah Sekolah, Guru, dan Murid Madrasah Tsanawiyah (MTs) di Bawah Kementerian Agama Menurut Kecamatan, 2018/2019 dan 2019/2020**  
**Number of Schools, Teachers, and Pupils in Madrasah Tsanawiyah (MTs) Under The Ministry of Religious Affairs by Subdistrict, 2018/2019 and 2019/2020**

Kecamatan Subdistrict	Sekolah/Schools					
	Negeri/Public		Swasta/Private		Jumlah/Total	
	2018/2019	2019/2020	2018/2019	2019/2020	2018/2019	2019/2020
(1)	(2)	(3)	(4)	(5)	(6)	(7)
1. Sebangki	...	-	...	7	...	7
2. Ngabang	...	1	...	1	...	2
3. Jelimpo	...	-	...	-	...	-
4. Sengah Temila	...	-	...	-	...	-
5. Mandor	...	-	...	1	...	1
6. Menjalin	...	-	...	-	...	-
7. Mempawah Hulu	...	-	...	2	...	2
8. Sompak	...	-	...	-	...	-
9. Menyuke	...	-	...	1	...	1
10. Banyuke Hulu	...	-	...	-	...	-
11. Meranti	...	-	...	-	...	-
12. Kuala Behe	...	-	...	-	...	-
13. Air Besar	...	-	...	-	...	-
<b>Kabupaten Landak</b>	...	<b>1</b>	...	<b>12</b>	...	<b>13</b>

Lanjutan Tabel/*Continued Table 4.1.6*

Kecamatan Subdistrict	Guru <sup>1</sup> /Teachers <sup>1</sup>					
	Negeri/Public		Swasta/Private		Jumlah/Total	
	2018/2019	2019/2020	2018/2019	2019/2020	2018/2019	2019/2020
(1)	(8)	(9)	(10)	(11)	(12)	(13)
1. Sebangki	...	-	...	55	...	55
2. Ngabang	...	29	...	11	...	40
3. Jelimpo	...	-	...	-	...	-
4. Sengah Temila	...	-	...	-	...	-
5. Mandor	...	-	...	9	...	9
6. Menjalin	...	-	...	-	...	-
7. Mempawah Hulu	...	-	...	4	...	4
8. Sompak	...	-	...	-	...	-
9. Menyuke	...	-	...	6	...	6
10. Banyuke Hulu	...	-	...	-	...	-
11. Meranti	...	-	...	-	...	-
12. Kuala Behe	...	-	...	-	...	-
13. Air Besar	...	-	...	-	...	-
<b>Kabupaten Landak</b>	...	<b>29</b>	...	<b>85</b>	...	<b>114</b>

Lanjutan Tabel/Continued Table 4.1.6

Kecamatan Subdistrict	Murid/Students					
	Negeri/Public		Swasta/Private		Jumlah/Total	
	2018/2019	2019/2020	2018/2019	2019/2020	2018/2019	2019/2020
(1)	(14)	(15)	(16)	(17)	(18)	(19)
1. Sebangki	...	-	...	498	...	498
2. Ngabang	...	412	...	51	...	463
3. Jelimpo	...	-	...	-	...	-
4. Sengah Temila	...	-	...	-	...	-
5. Mandor	...	-	...	119	...	119
6. Menjalin	...	-	...	-	...	-
7. Mempawah Hulu	...	-	...	40	...	40
8. Sompak	...	-	...	-	...	-
9. Menyuke	...	-	...	87	...	87
10. Banyuke Hulu	...	-	...	-	...	-
11. Meranti	...	-	...	-	...	-
12. Kuala Behe	...	-	...	-	...	-
13. Air Besar	...	-	...	-	...	-
<b>Kabupaten Landak</b>	...	<b>412</b>	...	<b>795</b>	...	<b>1 207</b>

Catatan/Note: <sup>1</sup> Jumlah guru termasuk kepala sekolah dan guru/The total of teachers including headmaster and teacher

Sumber/Source: 2018/2019 - Kementerian Agama, EMIS, data semester genap laporan sampai dengan 30 Juni 2019/ Ministry of Religious Affairs, EMIS, even semester report data up to 30th June 2019

2019/2020 - Kementerian Agama, EMIS, data semester ganjil laporan sampai dengan 15 Maret 2020/ Ministry of Religious Affairs, EMIS, odd semester report data up to March 15th, 2020

**Tabel**  
**Table** 4.1.7

**Jumlah Sekolah, Guru, dan Murid Sekolah Menengah Atas (SMA) di Bawah Kementerian Pendidikan dan Kebudayaan Menurut Kecamatan, 2018/2019 dan 2019/2020**  
**Number of Schools, Teachers, and Pupils in Senior High Schools Under The Ministry of Education and Culture by Subdistrict, 2018/2019 and 2019/2020**

Kecamatan Subdistrict	Sekolah/Schools					
	Negeri/Public		Swasta/Private		Jumlah/Total	
	2018/2019	2019/2020	2018/2019	2019/2020	2018/2019	2019/2020
(1)	(2)	(3)	(4)	(5)	(6)	(7)
1. Sebangki	1	1	-	1	1	2
2. Ngabang	3	3	6	6	9	9
3. Jelimpo	1	1	1	1	2	2
4. Sengah Temila	4	4	5	5	9	9
5. Mandor	3	3	2	1	5	4
6. Menjalin	1	1	1	1	2	2
7. Mempawah Hulu	2	2	3	3	5	5
8. Sompak	1	1	1	1	2	2
9. Menyuke	2	2	2	2	4	4
10. Banyuke Hulu	1	1	1	1	2	2
11. Meranti	1	1	-	-	1	1
12. Kuala Behe	2	2	-	-	2	2
13. Air Besar	1	1	-	-	1	1
<b>Kabupaten Landak</b>	<b>23</b>	<b>23</b>	<b>22</b>	<b>22</b>	<b>45</b>	<b>45</b>

Lanjutan Tabel/Continued Table 4.1.7

Kecamatan Subdistrict	Guru <sup>1</sup> /Teachers <sup>1</sup>					
	Negeri/Public		Swasta/Private		Jumlah/Total	
	2018/2019	2019/2020	2018/2019	2019/2020	2018/2019	2019/2020
(1)	(8)	(9)	(10)	(11)	(12)	(13)
1. Sebangki	18	19	-	-	18	19
2. Ngabang	88	90	76	85	164	175
3. Jelimpo	13	13	7	8	20	21
4. Sengah Temila	80	80	65	71	145	151
5. Mandor	52	56	5	2	57	58
6. Menjalin	39	38	8	9	47	47
7. Mempawah Hulu	42	47	15	19	57	66
8. Sompak	18	22	2	2	20	24
9. Menyuke	64	64	6	10	70	74
10. Banyuke Hulu	11	13	3	3	14	16
11. Meranti	16	15	-	-	16	15
12. Kuala Behe	11	15	-	-	11	15
13. Air Besar	20	24	-	-	20	24
<b>Kabupaten Landak</b>	<b>472</b>	<b>496</b>	<b>187</b>	<b>209</b>	<b>659</b>	<b>705</b>

Lanjutan Tabel/Continued Table 4.1.7

Kecamatan Subdistrict	Murid/Students					
	Negeri/Public		Swasta/Private		Jumlah/Total	
	2018/2019	2019/2020	2018/2019	2019/2020	2018/2019	2019/2020
(1)	(14)	(15)	(16)	(17)	(18)	(19)
1. Sebangki	301	328	-	-	301	328
2. Ngabang	1 629	1 806	1 322	1 296	2 951	3 102
3. Jelimpo	276	286	35	39	311	325
4. Sengah Temila	1 599	1 704	1 214	1 257	2 813	2 961
5. Mandor	894	1 040	33	28	927	1 068
6. Menjalin	831	878	42	48	873	926
7. Mempawah Hulu	911	994	451	504	1 362	1 498
8. Sompak	370	407	290	362	660	769
9. Menyuke	977	990	278	330	1 255	1 320
10. Banyuke Hulu	242	308	69	32	311	340
11. Meranti	217	255	-	-	217	255
12. Kuala Behe	196	207	-	-	196	207
13. Air Besar	374	420	-	-	374	420
<b>Kabupaten Landak</b>	<b>8 817</b>	<b>9 623</b>	<b>3 734</b>	<b>3 896</b>	<b>12 551</b>	<b>13 519</b>

Catatan/Note: <sup>1</sup> Jumlah guru termasuk kepala sekolah dan guru/The total of teachers including headmaster and teacher

Sumber/Source: Kementerian Pendidikan dan Kebudayaan, Data Semester Ganjil/Ministry of Educations and Culture, Odd Semester Data

**Tabel**  
**Table** 4.1.8

**Jumlah Sekolah, Guru, dan Murid Sekolah Menengah Kejuruan (SMK) di Bawah Kementerian Pendidikan dan Kebudayaan Menurut Kecamatan, 2018/2019 dan 2019/2020**  
*Number of Schools, Teachers, and Pupils in Vocational High Schools Under The Ministry of Education and Culture by Subdistrict, 2018/2019 and 2019/2020*

Kecamatan Subdistrict	Sekolah/Schools					
	Negeri/Public		Swasta/Private		Jumlah/Total	
	2018/2019	2019/2020	2018/2019	2019/2020	2018/2019	2019/2020
(1)	(2)	(3)	(4)	(5)	(6)	(7)
1. Sebangki	-	-	-	-	-	-
2. Ngabang	1	1	1	1	2	2
3. Jelimpo	-	-	-	1	-	1
4. Sengah Temila	1	1	1	1	2	2
5. Mandor	1	1	-	-	1	1
6. Menjalin	-	-	1	1	1	1
7. Mempawah Hulu	1	1	1	1	2	2
8. Sompak	-	-	-	-	-	-
9. Menyuke	-	-	1	1	1	1
10. Banyuke Hulu	-	-	-	-	-	-
11. Meranti	-	-	-	-	-	-
12. Kuala Behe	-	-	-	-	-	-
13. Air Besar	-	-	-	-	-	-
<b>Kabupaten Landak</b>	<b>4</b>	<b>4</b>	<b>5</b>	<b>6</b>	<b>9</b>	<b>10</b>

Lanjutan Tabel/*Continued Table* 4.1.8

Kecamatan Subdistrict	Guru <sup>1</sup> /Teachers <sup>1</sup>					
	Negeri/Public		Swasta/Private		Jumlah/Total	
	2018/2019	2019/2020	2018/2019	2019/2020	2018/2019	2019/2020
(1)	(8)	(9)	(10)	(11)	(12)	(13)
1. Sebangki	-	-	-	-	-	-
2. Ngabang	62	59	27	27	89	86
3. Jelimpo	-	-	-	0	-	0
4. Sengah Temila	41	48	7	6	48	54
5. Mandor	36	35	-	-	36	35
6. Menjalin	-	-	8	9	8	9
7. Mempawah Hulu	29	39	2	4	31	43
8. Sompak	-	-	-	-	-	-
9. Menyuke	-	-	1	1	1	1
10. Banyuke Hulu	-	-	-	-	-	-
11. Meranti	-	-	-	-	-	-
12. Kuala Behe	-	-	-	-	-	-
13. Air Besar	-	-	-	-	-	-
<b>Kabupaten Landak</b>	<b>168</b>	<b>181</b>	<b>45</b>	<b>47</b>	<b>213</b>	<b>228</b>



Lanjutan Tabel/Continued Table 4.1.8

Kecamatan Subdistrict	Murid/Students					
	Negeri/Public		Swasta/Private		Jumlah/Total	
	2018/2019	2019/2020	2018/2019	2019/2020	2018/2019	2019/2020
(1)	(14)	(15)	(16)	(17)	(18)	(19)
1. Sebangki	-	-	-	-	-	-
2. Ngabang	1 142	1 180	469	396	1 611	1 576
3. Jelimpo	-	-	-	0	-	0
4. Sengah Temila	907	1 005	164	171	1 071	1 176
5. Mandor	441	440	-	-	441	440
6. Menjalin	-	-	146	171	146	171
7. Mempawah Hulu	670	569	67	84	737	653
8. Sompok	-	-	-	-	-	-
9. Menyuke	-	-	49	77	49	77
10. Banyuke Hulu	-	-	-	-	-	-
11. Meranti	-	-	-	-	-	-
12. Kuala Behe	-	-	-	-	-	-
13. Air Besar	-	-	-	-	-	-
<b>Kabupaten Landak</b>	<b>3 160</b>	<b>3 194</b>	<b>895</b>	<b>899</b>	<b>4 055</b>	<b>4 093</b>

Catatan/Note: <sup>1</sup> Guru yang mengajar di 2 sekolah atau lebih dihitung di masing-masing sekolah/The teacher who taught in two schools or more counted in every school

<sup>2</sup> Jumlah guru termasuk kepala sekolah dan guru/The total of teachers including headmaster and teacher

Sumber/Source: Kementerian Pendidikan dan Kebudayaan, Data Semester Ganjil/Ministry of Educations and Culture, Odd Semester Data

**Tabel**  
**Table** 4.1.9

**Jumlah Sekolah, Guru, dan Murid Madrasah Aliyah (MA)  
di Bawah Kementerian Agama Menurut Kecamatan,  
2018/2019 dan 2019/2020**  
*Number of Schools, Teachers, and Pupils in Madrasah Aliyah  
(MA) Under the Ministry of Religious Affairs by Subdistrict,  
2018/2019 and 2019/2020*

Kecamatan Subdistrict	Sekolah/Schools					
	Negeri/Public		Swasta/Private		Jumlah/Total	
	2018/2019	2019/2020	2018/2019	2019/2020	2018/2019	2019/2020
(1)	(2)	(3)	(4)	(5)	(6)	(7)
1. Sebangki	...	-	...	5	...	5
2. Ngabang	...	1	...	-	...	1
3. Jelimpo	...	-	...	-	...	-
4. Sengah Temila	...	-	...	-	...	-
5. Mandor	...	-	...	2	...	2
6. Menjalin	...	-	...	-	...	-
7. Mempawah Hulu	...	-	...	-	...	-
8. Sompak	...	-	...	-	...	-
9. Menyuke	...	-	...	-	...	-
10. Banyuke Hulu	...	-	...	-	...	-
11. Meranti	...	-	...	-	...	-
12. Kuala Behe	...	-	...	-	...	-
13. Air Besar	...	-	...	-	...	-
<b>Kabupaten Landak</b>	...	<b>1</b>	...	<b>7</b>	...	<b>8</b>

Lanjutan Tabel/*Continued Table* 4.1.9

Kecamatan Subdistrict	Guru <sup>1</sup> /Teachers <sup>1</sup>					
	Negeri/Public		Swasta/Private		Jumlah/Total	
	2018/2019	2019/2020	2018/2019	2019/2020	2018/2019	2019/2020
(1)	(8)	(9)	(10)	(11)	(12)	(13)
1. Sebangki	...	-	...	35	...	35
2. Ngabang	...	39	...	-	...	39
3. Jelimpo	...	-	...	-	...	-
4. Sengah Temila	...	-	...	-	...	-
5. Mandor	...	-	...	17	...	17
6. Menjalin	...	-	...	-	...	-
7. Mempawah Hulu	...	-	...	-	...	-
8. Sompak	...	-	...	-	...	-
9. Menyuke	...	-	...	-	...	-
10. Banyuke Hulu	...	-	...	-	...	-
11. Meranti	...	-	...	-	...	-
12. Kuala Behe	...	-	...	-	...	-
13. Air Besar	...	-	...	-	...	-
<b>Kabupaten Landak</b>	...	<b>39</b>	...	<b>52</b>	...	<b>91</b>

Lanjutan Tabel/Continued Table 4.1.9

Kecamatan Subdistrict	Murid/Students					
	Negeri/Public		Swasta/Private		Jumlah/Total	
	2018/2019	2019/2020	2018/2019	2019/2020	2018/2019	2019/2020
(1)	(14)	(15)	(16)	(17)	(18)	(19)
1. Sebangki	...	-	...	318	...	318
2. Ngabang	...	320	...	-	...	320
3. Jelimpo	...	-	...	-	...	-
4. Sengah Temila	...	-	...	-	...	-
5. Mandor	...	-	...	132	...	132
6. Menjalin	...	-	...	-	...	-
7. Mempawah Hulu	...	-	...	-	...	-
8. Sompak	...	-	...	-	...	-
9. Menyuke	...	-	...	-	...	-
10. Banyuke Hulu	...	-	...	-	...	-
11. Meranti	...	-	...	-	...	-
12. Kuala Behe	...	-	...	-	...	-
13. Air Besar	...	-	...	-	...	-
<b>Kabupaten Landak</b>	...	<b>320</b>	...	<b>450</b>	...	<b>770</b>

Catatan/Note: <sup>1</sup> Jumlah guru termasuk kepala sekolah dan guru/The total of teachers including headmaster and teacher  
 Sumber/Source: 2018/2019 - Kementerian Agama, EMIS, data semester genap laporan sampai dengan 30 Juni 2019/ Ministry of Religious Affairs, EMIS, even semester report data up to 30th June 2019  
 2019/2020 - Kementerian Agama, EMIS, data semester ganjil laporan sampai dengan 15 Maret 2020/ Ministry of Religious Affairs, EMIS, odd semester report data up to March 15th, 2020

**Tabel** 4.1.10 **Jumlah Desa yang Memiliki Fasilitas Sekolah Menurut Kecamatan dan Tingkat Pendidikan, 2014– 2019**  
**Table** 4.1.10 **Number of Villages Having Educational Facilities by Subdistrict and Educational Level, 2014– 2019**

Kecamatan Subdistrict	SD Primary School		
	2014	2018	2019
(1)	(2)	(3)	(4)
1. Sebangki	5	5	5
2. Ngabang	19	19	19
3. Jelimpo	13	13	13
4. Sengah Temila	14	14	14
5. Mandor	17	17	17
6. Menjalin	8	8	8
7. Mempawah Hulu	17	17	17
8. Sompak	7	7	7
9. Menyuke	16	16	16
10. Banyuke Hulu	7	7	7
11. Meranti	6	6	6
12. Kuala Behe	11	11	11
13. Air Besar	16	16	16
<b>Kabupaten Landak</b>	<b>156</b>	<b>156</b>	<b>156</b>

Lanjutan Tabel/*Continued Table* 4.1.10

Kecamatan <i>Subdistrict</i>	SMP <i>Junior High School</i>		
	2014	2018	2019
(1)	(5)	(6)	(7)
1. Sebangki	4	4	5
2. Ngabang	11	13	13
3. Jelimpo	7	7	7
4. Sengah Temila	10	11	11
5. Mandor	7	5	5
6. Menjalin	5	5	5
7. Mempawah Hulu	10	12	12
8. Sompak	2	3	3
9. Menyuke	7	7	8
10. Banyuke Hulu	4	6	4
11. Meranti	1	2	2
12. Kuala Behe	3	3	3
13. Air Besar	5	5	5
<b>Kabupaten Landak</b>	<b>76</b>	<b>83</b>	<b>83</b>

Lanjutan Tabel/*Continued Table* 4.1.10

Kecamatan Subdistrict	SMA Senior High School		
	2014	2018	2019
(1)	(8)	(9)	(10)
1. Sebangki	3	3	3
2. Ngabang	3	5	5
3. Jelimpo	1	1	1
4. Sengah Temila	4	5	5
5. Mandor	5	5	4
6. Menjalin	1	1	1
7. Mempawah Hulu	3	5	5
8. Sompak	2	2	2
9. Menyuke	3	3	3
10. Banyuke Hulu	1	4	1
11. Meranti	1	1	1
12. Kuala Behe	1	2	2
13. Air Besar	2	1	1
<b>Kabupaten Landak</b>	<b>30</b>	<b>38</b>	<b>34</b>

Lanjutan Tabel/*Continued Table* 4.1.10

Kecamatan <i>Subdistrict</i>	SMK <i>Vocational School</i>		
	2014	2018	2019
(1)	(11)	(12)	(13)
1. Sebangki	-	-	-
2. Ngabang	1	1	1
3. Jelimpo	-	-	-
4. Sengah Temila	1	1	1
5. Mandor	1	1	1
6. Menjalin	1	1	1
7. Mempawah Hulu	2	2	2
8. Sompak	-	-	-
9. Menyuke	-	1	1
10. Banyuke Hulu	-	-	-
11. Meranti	-	-	-
12. Kuala Behe	-	-	-
13. Air Besar	-	-	-
<b>Kabupaten Landak</b>	<b>6</b>	<b>7</b>	<b>7</b>



Lanjutan Tabel/*Continued Table* 4.1.10

Kecamatan <i>Subdistrict</i>	Perguruan Tinggi <i>University</i>		
	2014	2018	2019
(1)	(14)	(15)	(16)
1. Sebangki	-	-	-
2. Ngabang	2	2	2
3. Jelimpo	-	-	-
4. Sengah Temila	-	-	-
5. Mandor	-	-	-
6. Menjalin	-	-	-
7. Mempawah Hulu	1	-	-
8. Sompak	-	-	-
9. Menyuke	1	1	1
10. Banyuke Hulu	-	-	-
11. Meranti	-	-	-
12. Kuala Behe	-	-	-
13. Air Besar	-	-	-
<b>Kabupaten Landak</b>	<b>4</b>	<b>3</b>	<b>3</b>

Catatan/*Note*: <sup>1</sup> Desa pada tabel ini termasuk Unit Permukiman Transmigrasi (UPT) yang masih dibina oleh kementerian terkait dan nagari di Kabupaten Landak Sumatera Barat/*Villages in this table include Transmigration Settlement Unit which is still fostered by the relevant ministries and the nagari in the Province of Sumatera Barat*

Sumber/*Source*: BPS, Pendataan Potensi Desa (Podes)/ *BPS—Statistics Indonesia, Village Potential Data Collection*

**Tabel**  
**Table** 4.1.11**Angka Partisipasi Murni (APM) dan Angka Partisipasi Kasar (APK) Menurut Jenjang Pendidikan di Kabupaten Landak, 2018 dan 2019**  
***Net Participation Rates and Gross Participation Rates by Educational Level in Landak Regency, 2018 and 2019***

Jenjang Pendidikan <i>Educational Level</i>	Angka Partisipasi Murni (APM) <i>Net Participation Rates</i>		Angka Partisipasi Kasar (APK) <i>Gross Participation Rates</i>	
	2018	2019	2018	2019
(1)	(2)	(3)	(4)	(5)
SD/MI <i>Elementary School</i>	95,39	95,39	119,38	111,95
SMP/MTs <i>Junior High School</i>	64,25	65,56	80,76	85,57
SMA/SMK/MA <i>Senior High School</i>	58,49	58,29	88,82	95,72

Sumber/Source: BPS, Survei Sosial Ekonomi Nasional (Susenas)/BPS-Statistics Indonesia, National Socioeconomic Survey

**Tabel** 4.1.12 **Persentase Penduduk Berumur 15 Tahun ke Atas yang Melek Huruf Menurut Kelompok Umur di Kabupaten Landak, 2018 dan 2019**  
**Table** 4.1.12 **Percentage of Literate People Aged 15 Years and Over by Age Group in Landak Regency, 2018 and 2019**

Kelompok Umur Age Group	2018	2019
(1)	(2)	(3)
15–19	100,00	100,00
20–24	100,00	100,00
25–29	99,16	99,45
30–34	94,99	99,00
35–39	95,25	97,37
40–44	94,71	94,78
45–49	91,82	90,53
50+	77,28	81,00
<b>Jumlah/Total</b>	<b>92,69</b>	<b>93,63</b>
<b>15–24</b>	<b>100,00</b>	<b>100,00</b>
<b>15–44</b>	<b>97,64</b>	<b>98,44</b>
<b>15+</b>	<b>92,69</b>	<b>93,63</b>
<b>45+</b>	<b>81,33</b>	<b>83,65</b>

Sumber/Source: BPS, Survei Sosial Ekonomi Nasional (Susenas)/BPS-Statistics Indonesia, National Socioeconomic Survey

**Tabel** 4.1.13  
**Table**

**Jumlah Pengunjung Perpustakaan di Kabupaten Landak,  
2015 - 2019**  
**Number of Library Visitors in Landak Region, 2015 - 2019**

Bulan Month	Tahun / Year					
	2015	2016	2017	2018	2019	
(1)	(2)	(3)	(4)	(5)	(6)	
Januari / January	853	112	422	130	1189	
Pebruari / February	693	136	303	141	662	
Maret / March	667	450	431	199	449	
April / April	457	50	301	308	530	
Mei / May	376	18	223	227	356	
Juni / June	251	100	178	234	263	
Juli / July	133	50	240	119	428	
Agustus / August	315	382	334	318	1019	
September / September	279	512	196	253	978	
Oktober / October	837	285	342	1024	2393	
November / November	266	675	266	333	1072	
Desember / December	288	266	126	271	350	
<b>Jumlah/Total</b>	<b>2019</b>	<b>5 415</b>	<b>3 036</b>	<b>3 362</b>	<b>3 557</b>	<b>9 689</b>

Sumber/Source: Dinas Perpustakaan dan Kearsipan Kab. Landak

**Tabel**  
**Table** 4.1.14**Jumlah Pengunjung Perpustakaan Menurut Profesi di  
Kabupaten Landak, 2019**  
*Number of Library Visitors by Profession in Landak Region,  
2019*

Bulan Month	PAUD/TK		SD		SMP	
	Laki-laki Male	Perempuan Female	Laki-laki Male	Perempuan Female	Laki-laki Male	Perempuan Female
(1)	(2)	(3)	(4)	(5)	(6)	(7)
Januari / January	85	90	217	252	160	170
Pebruari / February	4	5	72	75	123	272
Maret / March	7	12	26	88	78	117
April / April	30	18	11	57	85	122
Mei / May	5	3	14	47	6	15
Juni / June	8	6	3	52	24	60
Juli / July	16	5	47	108	14	4
Agustus / August	8	4	195	352	122	108
September / September	4	3	281	321	74	46
Oktober / October	40	22	305	382	131	148
November / November	14	10	263	340	38	26
Desember / December	13	3	70	75	43	34
<b>Jumlah/Total 2019</b>	<b>234</b>	<b>181</b>	<b>1 504</b>	<b>2 149</b>	<b>898</b>	<b>1 122</b>

Lanjutan Tabel/*Continued Table* 4.1.14

Bulan <i>Month</i>	SMA		MAHASISWA		UMUM	
	Laki-laki <i>Male</i>	Perempuan <i>Female</i>	Laki-laki <i>Male</i>	Perempuan <i>Female</i>	Laki-laki <i>Male</i>	Perempuan <i>Female</i>
(1)	(8)	(9)	(10)	(11)	(12)	(13)
Januari / <i>January</i>	8	10	5	11	52	65
Pebruari / <i>February</i>	20	28	-	2	20	20
Maret / <i>March</i>	1	35	7	14	15	23
April / <i>April</i>	53	35	6	27	20	41
Mei / <i>May</i>	58	97	3	28	17	22
Juni / <i>June</i>	7	16	5	11	13	24
Juli / <i>July</i>	31	55	15	34	31	53
Agustus / <i>August</i>	46	63	6	7	48	37
September / <i>September</i>	49	50	13	32	42	32
Oktober / <i>October</i>	54	92	62	157	41	80
November / <i>November</i>	47	100	21	65	37	91
Desember / <i>December</i>	4	28	6	29	18	21
<b>Jumlah/Total 2019</b>	<b>378</b>	<b>609</b>	<b>149</b>	<b>417</b>	<b>354</b>	<b>509</b>

Lanjutan Tabel/Continued Table 4.1.14

Bulan Month	GURU		PNS		PEGUNJUNG HUT PEMDA LANDAK		Jumlah Total
	Laki-laki Male	Perem- puan Female	Laki-laki Male	Perem- puan Female	Laki-laki Male	Perem- puan Female	
(1)	(14)	(15)	(16)	(17)	(18)	(19)	(20)
Januari / January	20	22	10	12	-	-	1189
Pebruari / February	6	6	4	5	-	-	662
Maret / March	-	19	4	3	-	-	449
April / April	1	15	4	5	-	-	530
Mei / May	7	13	8	13	-	-	356
Juni / June	9	10	7	8	-	-	263
Juli / July	2	9	1	3	-	-	428
Agustus / August	1	8	9	5	-	-	1019
September / September	8	7	11	5	-	-	978
Oktober / October	3	27	3	1	399	446	2393
November / November	5	8	5	2	-	-	1072
Desember / December	3	2	1	-	-	-	350
<b>Jumlah/Total 2019</b>	<b>65</b>	<b>146</b>	<b>67</b>	<b>62</b>	<b>399</b>	<b>446</b>	<b>9 689</b>

Sumber/Source: Dinas Perpustakaan dan Kearsipan Kab. Landak

**Tabel 4.1.15** Jumlah Buku Berdasarkan Klasifikasi DCC di Perpustakaan Kabupaten Landak, 2019  
**Number of Books by DCC Classification in Library of Landak Region, 2019**

Klasifikasi	Jumlah Judul	Jumlah Eksemplar
(1)	(2)	(3)
Karya Umum	380	765
Filsafat	366	881
Agama	1904	6475
Ilmu-ilmu Sosial	704	2860
Bahasa	262	574
Ilmu-ilmu Murni	575	1950
Ilmu-ilmu Terapan	1073	4512
Kesenian dan Olahraga	258	725
Kesusasteraan	1177	5002
Sejahtera dan Geografi	380	765
<b>Jumlah/Total</b>	<b>7 079</b>	<b>24 509</b>

Sumber/Source: Dinas Perpustakaan dan Kearsipan Kab. Landak



## 4.2 KESEHATAN DAN KB HEALTH AND FAMILY PLANNING

**Tabel** 4.2.1 **Jumlah Desa Yang Memiliki Sarana Kesehatan Menurut Kecamatan, 2014–2019**  
**Table** 4.2.1 **Number of Villages Having Health Facilities by Subdistrict, 2014–2019**

Kecamatan Subdistrict	Rumah Sakit Hospital		
	2014	2018	2019
(1)	(2)	(3)	(4)
1. Sebangki	-	-	-
2. Ngabang	1	1	1
3. Jelimpo	-	-	-
4. Sengah Temila	-	-	-
5. Mandor	-	-	-
6. Menjalin	-	-	-
7. Mempawah Hulu	-	-	-
8. Sompak	-	-	-
9. Menyuke	-	-	-
10. Banyuke Hulu	-	-	-
11. Meranti	-	-	-
12. Kuala Behe	-	-	-
13. Air Besar	-	-	-
<b>Kabupaten Landak</b>	<b>1</b>	<b>1</b>	<b>1</b>

Lanjutan Tabel/*Continued Table* 4.2.1

Kecamatan <i>Subdistrict</i>	Rumah Sakit Bersalin <i>Maternity Hospital</i>		
	2014	2018	2019
(1)	(5)	(6)	(7)
1. Sebangki	-	-	-
2. Ngabang	-	-	-
3. Jelimpo	-	-	-
4. Sengah Temila	-	-	-
5. Mandor	-	-	-
6. Menjalin	-	-	-
7. Mempawah Hulu	-	-	-
8. Sompak	-	-	-
9. Menyuke	-	-	-
10. Banyuke Hulu	-	-	-
11. Meranti	-	-	-
12. Kuala Behe	-	-	-
13. Air Besar	-	-	-
<b>Kabupaten Landak</b>	-	-	-

Lanjutan Tabel/*Continued Table* 4.2.1

Kecamatan <i>Subdistrict</i>	Poliklinik <i>Polyclinic</i>		
	2014	2018	2019
(1)	(8)	(9)	(10)
1. Sebangki	-	-	-
2. Ngabang	5	1	1
3. Jelimpo	-	-	-
4. Sengah Temila	2	-	-
5. Mandor	-	-	-
6. Menjalin	1	1	-
7. Mempawah Hulu	4	-	-
8. Sompak	-	3	-
9. Menyuke	-	-	-
10. Banyuke Hulu	-	-	-
11. Meranti	-	-	-
12. Kuala Behe	-	-	-
13. Air Besar	1	-	-
<b>Kabupaten Landak</b>	<b>13</b>	<b>5</b>	<b>1</b>

Lanjutan Tabel/*Continued Table* 4.2.1

Kecamatan <i>Subdistrict</i>	Puskesmas <i>Public Health Center</i>		
	2014	2018	2019
(1)	(11)	(12)	(13)
1. Sebangki	1	1	1
2. Ngabang	2	2	2
3. Jelimpo	1	1	1
4. Sengah Temila	3	3	3
5. Mandor	1	1	1
6. Menjalin	1	1	1
7. Mempawah Hulu	1	1	1
8. Sompak	1	1	1
9. Menyuke	1	1	1
10. Banyuke Hulu	1	1	1
11. Meranti	1	1	1
12. Kuala Behe	1	1	1
13. Air Besar	1	1	1
<b>Kabupaten Landak</b>	<b>16</b>	<b>16</b>	<b>16</b>

Lanjutan Tabel/*Continued Table 4.2.1*

Kecamatan Subdistrict	Puskesmas Pembantu Subsidiary of Public Health Center		
	2014	2018	2019
(1)	(14)	(15)	(16)
1. Sebangki	3	2	4
2. Ngabang	10	12	12
3. Jelimpo	6	5	7
4. Sengah Temila	7	7	8
5. Mandor	8	7	7
6. Menjalin	4	4	4
7. Mempawah Hulu	6	6	5
8. Sompak	3	5	3
9. Menyuke	8	7	6
10. Banyuke Hulu	0	2	3
11. Meranti	2	1	1
12. Kuala Behe	5	5	4
13. Air Besar	8	9	7
<b>Kabupaten Landak</b>	<b>70</b>	<b>72</b>	<b>71</b>

Lanjutan Tabel/*Continued Table* 4.2.1

Kecamatan <i>Subdistrict</i>	Apotek <i>Pharmacy</i>		
	2014	2018	2019
(1)	(17)	(18)	(19)
1. Sebangki	-	-	-
2. Ngabang	3	4	4
3. Jelimpo	-	-	-
4. Sengah Temila	-	-	-
5. Mandor	-	-	-
6. Menjalin	-	-	-
7. Mempawah Hulu	-	1	1
8. Sompak	-	-	-
9. Menyuke	-	-	-
10. Banyuke Hulu	-	-	-
11. Meranti	-	-	-
12. Kuala Behe	-	-	-
13. Air Besar	1	-	-
<b>Kabupaten Landak</b>	<b>4</b>	<b>5</b>	<b>5</b>

Catatan/*Note*: <sup>1</sup> Desa pada tabel ini termasuk Unit Permukiman Transmigrasi (UPT) yang masih dibina oleh kementerian terkait dan nagari di Kabupaten Landak Sumatera Barat/*Villages in this table include Transmigration Settlement Unit which is still fostered by the relevant ministries and the nagari in the Province of Sumatera Barat*

Sumber/*Source*: BPS, Pendataan Potensi Desa (Podes)/*BPS-Statistics Indonesia, Village Potential Data Collecting*

**Tabel 4.2.2** Jumlah Tenaga Kesehatan Menurut Kecamatan, 2019  
**Table** Number of Medical Personnel by Subdistrict, 2019

Kecamatan Subdistrict	Dokter Doctor	Perawat Nurse	Bidan Midwife	Farmasi Pharmaceutical	Ahli Gizi Nutritionist
(1)	(2)	(3)	(4)	(5)	(6)
1. Sebangki	1	10	2	-	1
2. Ngabang	3	25	15	2	1
3. Jelimpo	1	10	6	-	-
4. Sengah Temila	3	42	22	1	2
5. Mandor	1	11	6	2	1
6. Menjalin	-	9	7	1	1
7. Mempawah Hulu	3	6	3	-	1
8. Sompak	2	6	6	-	2
9. Menyuke	1	16	8	-	2
10. Banyuke Hulu	2	12	5	1	1
11. Meranti	1	7	3	-	1
12. Kuala Behe	1	7	3	-	1
13. Air Besar	-	12	5	-	-
<b>Kabupaten Landak</b>	<b>19</b>	<b>173</b>	<b>91</b>	<b>7</b>	<b>14</b>

Catatan/Note: Hanya Tenaga PNS (untuk Puskesmas Air Besar, 1 Dokter PTT/NS dan PKM)/Number of Civil Servants only

Sumber/Source: Dinas Kesehatan Kabupaten Landak/Health Agency of Landak Regency

**Tabel**  
**Table** 4.2.3

**Jumlah Rumah Sakit Umum, Rumah Sakit Khusus, Rumah Sakit/Rumah Bersalin, Puskesmas, Klinik/Balai Kesehatan, Posyandu, dan Polindes Menurut Kecamatan, 2018 dan 2019**  
*Number of General Hospital, Special Hospital, Maternity Hospital and Public Health Center, Medical Clinic, Integrated Service Post, Village maternity Cottage by Subdistrict, 2018 and 2019*

Kecamatan Subdistrict	Rumah Sakit Umum General Hospital		Rumah Sakit Khusus Special Hospital	
	2018	2019	2018	2019
(1)	(2)	(3)	(4)	(5)
1. Sebangki	-	-	-	-
2. Ngabang	1	1	-	-
3. Jelimpo	-	-	-	-
4. Sengah Temila	-	-	-	-
5. Mandor	-	-	-	-
6. Menjalin	-	-	-	-
7. Mempawah Hulu	-	-	-	-
8. Sompak	-	-	-	-
9. Menyuke	-	-	-	-
10. Banyuke Hulu	-	-	-	-
11. Meranti	-	-	-	-
12. Kuala Behe	-	-	-	-
13. Air Besar	-	-	-	-
<b>Kabupaten Landak</b>	<b>1</b>	<b>1</b>	-	-



Lanjutan Tabel/*Continued Table 4.2.3*

Kecamatan Subdistrict	Rumah Sakit Bersalin/ Rumah Bersalin Maternity Hospital		Puskesmas Public Health Center	
	2018	2019	2018	2019
(1)	(6)	(7)	(8)	(9)
1. Sebangki	-	-	1	1
2. Ngabang	-	-	2	2
3. Jelimpo	-	-	1	1
4. Sengah Temila	-	-	3	3
5. Mandor	-	-	1	1
6. Menjalin	-	-	1	1
7. Mempawah Hulu	-	-	1	1
8. Sompak	-	-	1	1
9. Menyuke	-	-	1	1
10. Banyuke Hulu	-	-	1	1
11. Meranti	-	-	1	1
12. Kuala Behe	-	-	1	1
13. Air Besar	-	-	1	1
<b>Kabupaten Landak</b>	-	-	<b>16</b>	<b>16</b>

Lanjutan Tabel/*Continued Table* 4.2.3

Kecamatan Subdistrict	Klinik/Balai Kesehatan Medical Clinic		Posyandu Integrated Service Post		Polindes Village Maternity Cottage	
	2018	2019	2018	2019	2018	2019
(1)	(10)	(11)	(12)	(13)	(14)	(15)
1. Sebangki	1	1	28	41	4	7
2. Ngabang	7	10	22	91	18	22
3. Jelimpo	1	1	54	54	12	17
4. Sengah Temila	-	-	92	96	14	19
5. Mandor	-	-	42	44	13	16
6. Menjalin	1	1	48	50	7	9
7. Mempawah Hulu	1	1	76	36	14	19
8. Sompak	-	-	22	22	7	10
9. Menyuke	-	-	36	22	14	18
10. Banyuke Hulu	-	-	21	21	6	7
11. Meranti	-	-	17	17	6	8
12. Kuala Behe	-	1	16	36	6	13
13. Air Besar	-	-	37	37	6	12
<b>Kabupaten Landak</b>	<b>11</b>	<b>15</b>	<b>571</b>	<b>567</b>	<b>127</b>	<b>177</b>

Sumber/*Source*: Dinas Kesehatan Kabupaten Landak/*Health Agency of Landak Regency*

**Tabel**  
**Table 4.2.4****Banyaknya Kunjungan Pasien Rawat Jalan Berdasarkan Jenis Pelayanan RSUD Landak, 2019**  
**Number of Outpatient Visit at Landak Regional Public Hospital by Type of Service, 2019**

Bulan Month	Jenis Pelayanan / Poliklinik / Service					
	Penyakit Dalam/ Internist	Anak/ Child	Bedah	Obgyn	THT	Bedah Mulut
(1)	(2)	(3)	(4)	(5)	(6)	(7)
Januari / January	632	114	259	271	-	30
Pebruari / February	458	121	179	224	-	21
Maret / March	491	111	207	245	-	8
April / April	524	123	214	277	-	17
Mei / May	533	119	229	287	-	26
Juni / June	389	91	143	246	-	12
Juli / July	531	110	233	318	-	29
Agustus / August	449	70	176	309	-	21
September / September	436	133	169	280	-	11
Oktober / October	531	110	193	321	-	15
November / November	418	109	101	264	-	6
Desember / December	447	74	153	274	-	15
<b>Jumlah / Total</b>	<b>5 839</b>	<b>1 285</b>	<b>2 256</b>	<b>3 316</b>	<b>-</b>	<b>211</b>

Lanjutan Tabel/*Continued Table 4.2.4*

Bulan <i>Month</i>	Jenis Pelayanan / Poliklinik / Service					Jumlah <i>Total</i>
	Gigi	Gizi	Mata	Umum	UGD	
(1)	(8)	(9)	(10)	(11)	(12)	(13)
Januari / <i>January</i>	61	2	-	280	605	2 254
Pebruari / <i>February</i>	46	-	-	115	616	1 780
Maret / <i>March</i>	47	-	-	229	765	2 103
April / <i>April</i>	69	1	-	164	737	2 126
Mei / <i>May</i>	35	3	-	129	716	2 077
Juni / <i>June</i>	41	6	-	273	772	1 973
Juli / <i>July</i>	66	8	-	129	691	2 115
Agustus / <i>August</i>	53	3	18	164	743	2 006
September / <i>September</i>	47	5	120	366	707	2 274
Oktober / <i>October</i>	61	2	254	77	774	2 338
November / <i>November</i>	51	6	203	2 874	708	4 740
Desember / <i>December</i>	48	16	196	141	827	2 191
<b>Jumlah / Total</b>	<b>625</b>	<b>52</b>	<b>791</b>	<b>4 941</b>	<b>8 661</b>	<b>27 977</b>

Sumber/*Source*: RSUD Landak/*Regional Public Hospital of Landak Regency*

**Tabel**  
**Table 4.2.5****Banyaknya Kunjungan Rawat Inap Berdasarkan Jenis Perawatan RSUD Landak, 2019**  
**Number of Inpatient Visit at Landak Regional Public Hospital by Type of Service, 2019**

Bulan Month	Umum / Internis		Bedah		Bidan	
	Masuk In	Keluar Out	Masuk In	Keluar Out	Masuk In	Keluar Out
(1)	(2)	(3)	(4)	(5)	(6)	(7)
Januari / January	131	140	98	98	103	104
Pebruari / February	114	117	59	58	102	103
Maret / March	117	126	68	67	96	98
April / April	125	112	42	46	107	107
Mei / May	83	93	57	52	111	109
Juni / June	129	127	49	47	98	105
Juli / July	114	101	44	46	113	111
Agustus / August	105	85	59	61	83	80
September / September	113	107	63	62	97	99
Oktober / October	114	122	63	62	122	122
November / November	107	102	57	64	106	106
Desember / December	107	107	55	55	104	104
<b>Jumlah / Total</b>	<b>1 359</b>	<b>1 339</b>	<b>714</b>	<b>718</b>	<b>1 242</b>	<b>1 248</b>

Lanjutan Tabel/*Continued Table 4.2.5*

Bulan Month	Anak		Isolasi		ICU	
	Masuk In	Keluar Out	Masuk In	Keluar Out	Masuk In	Keluar Out
(1)	(8)	(9)	(10)	(11)	(12)	(13)
Januari / January	78	75	20	20	22	21
Pebruari / February	72	69	29	29	7	11
Maret / March	73	76	19	19	18	19
April / April	63	69	26	26	18	19
Mei / May	92	79	27	27	7	10
Juni / June	81	84	24	24	8	11
Juli / July	65	67	17	17	9	13
Agustus / August	46	39	19	19	11	7
September / September	65	58	22	22	16	8
Oktober / October	94	89	22	22	12	7
November / November	71	74	13	13	20	9
Desember / December	66	66	14	14	20	10
<b>Jumlah / Total</b>	<b>866</b>	<b>845</b>	<b>252</b>	<b>252</b>	<b>168</b>	<b>145</b>

Sumber/Source: RSUD Landak/Regional Public Hospital of Landak Regency

**Tabel**  
**Table 4.2.6****Banyaknya Korban Kecelakaan Yang Dirawat di Rumah Sakit Umum Daerah Landak, 2019**  
**Number of Accident Victims Treated at Landak Regional Public Hospital, 2019**

Bulan Month	Laki-laki Male	Perempuan Female	Jumlah Total	Dipindahkan ke Rumah Sakit Lain / Moved to Other Hospital
(1)	(2)	(3)	(4)	(5)
Januari / January	40	14	54	2
Pebruari / February	35	23	58	1
Maret / March	56	24	80	3
April / April	54	17	71	1
Mei / May	38	28	66	1
Juni / June	43	16	59	3
Juli / July	38	19	57	4
Agustus / August	39	22	61	5
September / September	30	29	59	3
Oktober / October	52	20	72	4
November / November	44	17	61	3
Desember / December	47	32	79	6
<b>Jumlah / Total</b>				
<b>2019</b>	<b>516</b>	<b>261</b>	<b>777</b>	<b>36</b>
<b>2018</b>	<b>107</b>	<b>24</b>	<b>131</b>	<b>8</b>
<b>2017</b>	<b>144</b>	<b>80</b>	<b>224</b>	<b>-</b>

Sumber/Source: RSUD Landak/Regional Public Hospital of Landak Regency

**Tabel**  
**Table** 4.2.7

**Jumlah Bayi Lahir di Rumah Sakit Umum Daerah Landak, 2019**  
**Number of Infants Born at Landak Regional Public Hospital, 2019**

<b>Bulan</b> <b>Month</b>	<b>Laki-laki</b> <b>Male</b>	<b>Perempuan</b> <b>Female</b>	<b>Jumlah</b> <b>Total</b>	
<b>(1)</b>	<b>(2)</b>	<b>(3)</b>	<b>(4)</b>	
Januari / January	52	40	92	
Pebruari / February	39	44	83	
Maret / March	46	43	89	
April / April	47	42	89	
Mei / May	40	55	95	
Juni / June	52	39	91	
Juli / July	53	54	107	
Agustus / August	53	41	94	
September / September	59	51	110	
Oktober / October	57	51	108	
November / November	42	48	90	
Desember / December	58	30	88	
<b>Jumlah / Total</b>	<b>2019</b>	<b>598</b>	<b>538</b>	<b>1 136</b>
	<b>2018</b>	<b>490</b>	<b>393</b>	<b>883</b>
	<b>2017</b>	<b>319</b>	<b>301</b>	<b>620</b>

Sumber/Source: RSUD Landak/Regional Public Hospital of Landak Regency



**Tabel** 4.2.8 **Sepuluh Angka Kesakitan Penyakit Utama Rawat Jalan di RSUD Landak, 2019**  
**The Ten Major Disease of Outpatient at Landak Regional Public Hospital , 2019**

Jenis Penyakit Type of Disease	Laki-laki Male	Perempuan Female	Jumlah Total
(1)	(2)	(3)	(4)
DM TYPE II	603	913	1 516
FEBRIS	638	424	1 062
VULNUS LASERATUM	431	198	629
DYSPEPSIA	256	331	587
GASTROENTRITIS	313	252	565
HYPERTENSION	213	313	526
TUBERCULOSIS	309	192	501
COLIC ABDOMEN	140	175	315
CHF	127	123	250
RHINOPHARINGITIS	87	61	148

Sumber/Source: RSUD Landak/Regional Public Hospital of Landak Regency

**Tabel**  
**Table** 4.2.9

**Sepuluh Angka Kesakitan Penyakit Utama Rawat Inap di  
RSUD Landak, 2019**  
*The Ten Major Disease of Inpatient at Landak General  
Hospital, 2019*

Jenis Penyakit <i>Type of Disease</i>	Laki-laki <i>Male</i>	Perempuan <i>Female</i>	Jumlah <i>Total</i>
(1)	(2)	(3)	(4)
GASTROENTERITIS	175	118	293
PNEMONIA	60	39	99
DHF	43	38	81
ANEMIA	53	27	80
DM TYPE II	21	54	75
BACTERIAL INFECTION	43	32	75
KDS	43	26	69
TB PARU	50	18	68
VIRAL INFECTION	41	19	60
BRONCHOPNEMONIA	32	27	59

Sumber/Source: RSUD Landak/Regional Public Hospital of Landak Regency

**Tabel 4.2.10** Jumlah Pelayanan Laboratorium di RSUD Landak, 2019  
**Table** 4.2.10 Number of Laboratorium Examination at Landak Regional Public Hospital, 2019

Pelayanan Laboratorium <i>Laboratorium Examination</i>	Sederhana <i>Simple</i>	Sedang <i>Medium</i>	Canggih <i>Advance</i>	Jumlah <i>Total</i>
(1)	(2)	(3)	(4)	(5)
1. Kimia	-	-	10 276	10 276
2. Gula Darah	-	-	3 226	3 226
3. Hermatologi	-	-	10 741	10 741
4. Serologi	2 885	-	-	2 885
5. Bakteriologi	691	-	-	691
6. Golongan darah	2 262	-	-	2 262
7. Malaria	158	-	-	158
8. Urine lengkap	-	2 572	-	2 572
9. Protein lengkap	-	-	-	-
10. Tinja	-	-	-	-
11. Rheumatoid faktor	-	-	-	-
12. DIFF Count	-	-	10 741	10 741
13. IGG/IGD dengue	168	-	-	168
14. BT/CT	1 358	-	37	1 395
15. LED	96	-	-	96
16. HBSAG / Anti HBSAG	61	-	-	61
17. Immunologi	-	-	23	23
18. HCG Test	359	-	-	359
<b>Jumlah / Total</b>	<b>8 038</b>	<b>2 572</b>	<b>35 044</b>	<b>45 654</b>

Sumber/Source: RSUD Landak/Regional Public Hospital of Landak Regency

**Tabel**  
**Table** 4.2.11

**Jumlah Apotik Di Kabupaten Landak, 2019**  
**Number of Pharmacies in Landak Regency, 2019**

Kecamatan Subdistrict	Apotik Pharmacy	Toko Obat Drugstore	Jumlah Total
(1)	(2)	(3)	(4)
1. Sebangki	-	-	-
2. Ngabang	8	9	17
3. Jelimpo	-	-	-
4. Sengah Temila	-	1	1
5. Mandor	-	-	-
6. Menjalin	-	-	-
7. Mempawah Hulu	-	1	1
8. Sompak	-	-	-
9. Menyuke	-	1	1
10. Banyuke Hulu	-	-	-
11. Meranti	-	-	-
12. Kuala Behe	-	-	-
13. Air Besar	-	-	-
<b>Kabupaten Landak 2019</b>	<b>8</b>	<b>12</b>	<b>20</b>
<b>2018</b>	<b>7</b>	<b>11</b>	<b>18</b>
<b>2017</b>	<b>7</b>	<b>8</b>	<b>15</b>

Sumber/Source: Dinas Kesehatan Kabupaten Landak/Health Agency of Landak Regency

**Tabel** 4.2.12 **Banyaknya Bayi Yang Lahir Hidup dan Lahir Mati Puskesmas Di Kabupaten Landak, 2019**  
**Table** 4.2.12 **Number of Infants Born Alive and Dead at Public Health Center in Landak Regency, 2019**

<b>Kecamatan</b> <b>Subdistrict</b>		<b>Lahir Hidup</b> <b>Born Alive</b>	<b>Lahir Mati</b> <b>Born Dead</b>
(1)		(2)	(3)
1. Sebangki		302	-
2. Ngabang		1 168	5
3. Jelimpo		450	4
4. Sengah Temila		1 005	11
5. Mandor		550	1
6. Menjalin		383	5
7. Mempawah Hulu		697	1
8. Sompak		296	1
9. Menyuke		471	9
10. Banyuke Hulu		240	1
11. Meranti		168	1
12. Kuala Behe		246	1
13. Air Besar		370	4
<b>Kabupaten Landak</b>	<b>2019</b>	<b>6 346</b>	<b>44</b>
	<b>2018</b>	<b>6 968</b>	<b>57</b>

Sumber/Source: Dinas Kesehatan Kabupaten Landak/Health Agency of Landak Regency

**Tabel**  
**Table** 4.2.13

**Banyaknya Kematian Ibu, Bayi Lahir Mati, dan Kematian Neonatal Yang Ditangani Puskesmas di Kabupaten Landak, 2019**  
*Number of Maternal Deaths, Infant Born Death and Neonatal Death Treated by Public Health Center at Landak Regency, 2019*

Kecamatan Subdistrict	Kematian Ibu Maternal Mortality	Bayi Lahir Mati Baby Death Birth	Kematian Neonatal Neonatal Mortality
(1)	(2)	(3)	(4)
1. Sebangki	1	-	1
2. Ngabang	-	5	-
3. Jelimpo	1	4	-
4. Sengah Temila	1	11	2
5. Mandor	1	1	-
6. Menjalin	-	5	3
7. Mempawah Hulu	-	1	2
8. Sompak	-	1	1
9. Menyuke	2	9	2
10. Banyuke Hulu	-	1	1
11. Meranti	-	1	2
12. Kuala Behe	-	1	-
13. Air Besar	1	4	-
<b>Kabupaten Landak 2019</b>	<b>7</b>	<b>44</b>	<b>14</b>

Sumber/Source: Dinas Kesehatan Kabupaten Landak/Health Agency of Landak Regency

**Tabel 4.2.14** **Gambaran Penderita HIV-AIDS Kabupaten Landak,2019**  
**Table** **Description of HIV-AIDS Patients in Landak Regency, 2019**

Kecamatan Subdistrict	Screening dan Konseling		Jumlah Penderita HIV (+)/ AIDS	
	Laki-laki Male	Perempuan Female	Laki-laki Male	Perempuan Female
(1)	(2)	(3)	(4)	(5)
1. Sebangki	90	148	-	-
2. Ngabang	271	461	11	3
3. Jelimpo	10	183	7	2
4. Sengah Temila	90	904	12	8
5. Mandor	13	425	2	-
6. Menjalin	4	269	-	-
7. Mempawah Hulu	12	657	-	-
8. Sompak	33	117	1	1
9. Menyuke	85	524	1	2
10. Banyuke Hulu	58	131	1	1
11. Meranti	13	174	-	-
12. Kuala Behe	3	232	4	2
13. Air Besar	119	209	-	-
<b>Kabupaten Landak 2019</b>	<b>801</b>	<b>4 434</b>	<b>39</b>	<b>19</b>

Sumber/Source: Dinas Kesehatan Kabupaten Landak/Health Agency of Landak Regency

**Tabel**  
**Table** 4.2.15**Banyaknya Balita Di Kabupaten Landak Menurut Status Gizi dan Kecamatan, 2019**  
**Number of Toddlers in Landak Regency by Status of Nutrition and District, 2019**

Kecamatan Subdistrict	Gizi Buruk Malnutrition	Gizi Kurang Less Nutrition	Gizi Cukup Adequate Nutrition	Gizi Lebih Over Nutrition	Jumlah Total
(1)	(2)	(3)	(4)	(5)	(6)
1. Sebangki	24	135	578	13	750
2. Ngabang	172	413	2 138	86	2 809
3. Jelimpo	31	104	1 148	13	1 296
4. Sengah Temila	92	484	2 084	34	2 694
5. Mandor	60	319	1 316	21	1 716
6. Menjalin	74	265	1 076	46	1 461
7. Mempawah Hulu	67	226	703	18	1 014
8. Sompak	61	180	588	22	851
9. Menyuke	4	211	964	13	1 192
10. Banyuke Hulu	73	256	676	4	1 009
11. Meranti	30	135	487	12	664
12. Kuala Behe	1	57	439	-	497
13. Air Besar	108	326	1 263	19	1 716
<b>Kabupaten Landak 2019</b>	<b>797</b>	<b>3 111</b>	<b>13 460</b>	<b>301</b>	<b>17 669</b>
<b>2018</b>	<b>543</b>	<b>2 277</b>	<b>6 681</b>	<b>283</b>	<b>9 784</b>

Sumber/Source: Dinas Kesehatan Kabupaten Landak/Health Agency of Landak Regency



**Tabel 4.2.16** 10 Besar Penyakit Di Kabupaten Landak Berdasarkan Data Kunjungan Ke Puskesmas, 2019  
**Table** 4.2.16 **Top 10 Diseases in Landak regency Based on Data visits to Public Health Centers, 2019**

Jenis Penyakit Type of Disease	Jumlah Kasus Total of Cases
(1)	(2)
Infeksi Akut Lain pada Saluran Pernafasa Bagian Atas	31 311
Penyakit Pada Sistem otot dan Jaringan Pengikat	27 140
Tekanan darah Tinggi	16 975
Tekanan Lain Pada Saluran Pernafasan Bagian Atas	9 293
Penyakit Kulit Alergi	7 818
Diare (termasuk terserang Kolera)	7 664
Penyakit Kulit Infeksi (Infection Skin Diseases)	5 652
Infeksi Penyakit Usus yang lain	5 199
Diabetes Militus	4 464
Penyakit Kulit karena Jamur	4 352

Sumber/Source: Dinas Kesehatan Kabupaten Landak/Health Agency of Landak Regency

**Tabel**  
**Table** 4.2.17

**Indikator Kesehatan Reproduksi di Kabupaten Landak,  
2016 -2019**  
*Reproductive Health Indicators in Landak Regency, 2016 -  
2019*

<b>Indikator Indicator</b>	<b>2017</b>	<b>2018</b>	<b>2019</b>
(1)	(2)	(3)	(4)
Persentase Puskesmas yang memberikan paling sedikit tiga pelayanan kesehatan reproduksi terpadu	100,00	100,00	100,00
Persentase Puskesmas yg memberikan pelayanan kesehatan mengenai kehamilan, persalinan dan perawatan ibu setelah persalinan	100,00	100,00	100,00
Persentase Puskesmas yg memberikan pelayanan reproduksi remaja	100,00	100,00	100,00
Persentase kelahiran yg dibantu oleh tenaga kesehatan yg terlatih	94,56	89,96	82,3
Persentase Puskesmas yg memajang sekurang-kurangnya satu jenis materi KIE mengenai kesehatan reproduksi terhadap seluruh Puskesmas	100,00	100,00	100,00
Persentase Puskesmas yg mempunyai sekurang-kurangnya satu staf yg terlatih dalam bidang KIE, terhadap seluruh Puskesmas	-	-	100,00
Banyaknya kebijakan tertulis yang berkaitan dengan masalah kesehatan reproduksi	-	-	-
Banyaknya Organisasi Non Pemerintah (Non Government Organization/NGO) yg terlibat dalam program advokasi kesehatan reproduksi	-	-	-
Jumlah Puskesmas yg mempunyai dokter yg terlatih dalam pelayanan vasektomi (bersertifikat)	-	-	-
Jumlah kelahiran yang terjadi di Puskesmas	7 649	7 025	6 172
Jumlah RS yang melakukan bedah Caesar	-	1	1
Jumlah kelahiran yang melakukan bedah Caesar	-	177	-

Sumber/Source: Dinas Kesehatan Kabupaten Landak/Health Agency of Landak Regency

**Tabel**  
**Table** 4.2.18**Jumlah Posyandu Menurut Kecamatan Di Kabupaten Landak, 2019**  
**Number of Posyandu by District in Landak Regency, 2019**

Kecamatan Subdistrict	Jumlah Total	Yang Melapor The Report	Posyandu Aktif (%) Active Posyandu (%)
(1)	(2)	(3)	(4)
1. Sebangki	41	41	100,00
2. Ngabang	91	91	100,00
3. Jelimpo	54	54	100,00
4. Sengah Temila	96	70	72,92
5. Mandor	44	44	100,00
6. Menjalin	50	50	100,00
7. Mempawah Hulu	36	36	100,00
8. Sompak	22	22	100,00
9. Menyuke	36	36	100,00
10. Banyuke Hulu	21	21	100,00
11. Meranti	17	17	100,00
12. Kuala Behe	36	36	100,00
13. Air Besar	37	37	100,00
<b>Kabupaten Landak 2019</b>	<b>581</b>	<b>555</b>	<b>95,52</b>
<b>2018</b>	<b>571</b>	<b>571</b>	<b>100,00</b>
<b>2017</b>	<b>531</b>	<b>531</b>	<b>100,00</b>

Sumber/Source: Dinas Kesehatan Kabupaten Landak/Health Agency of Landak Regency

**Tabel**  
**Table** 4.2.19

**Jumlah Kunjungan Pasien Pada Puskesmas Di Kabupaten Landak, 2019**  
**Number of Patient Visited at Public Health Center in Landak Regency, 2019**

Kecamatan Subdistrict	Rawat Jalan General Outpatient	Rawat Jalan Gigi Dental Outpatient	Lainnya (termasuk Gakin) Others	Jumlah Total
(1)	(2)	(3)	(4)	(5)
1. Sebangki	4 843	10	...	4 853
2. Ngabang	21 157	1 267	...	22 424
3. Jelimpo	31 187	23	...	31 210
4. Sengah Temila	36 135	379	...	36 514
5. Mandor	6 414	89	...	6 503
6. Menjalin	60 620	18	...	60 638
7. Mempawah Hulu	22 013	2 928	...	24 941
8. Sompak	14 307	3	...	14 310
9. Menyuke	4 334	171	...	4 505
10. Banyuke Hulu	11 222	198	...	11 420
11. Meranti	10 916	70	...	10 986
12. Kuala Behe	11 043	69	...	11 112
13. Air Besar	8 101	55	...	8 156
<b>Kabupaten Landak 2019</b>	<b>242 292</b>	<b>5 280</b>	<b>...</b>	<b>247 572</b>
<b>2018</b>	<b>142 826</b>	<b>1 968</b>	<b>123 495</b>	<b>268 289</b>

Sumber/Source: Dinas Kesehatan Kabupaten Landak/Health Agency of Landak Regency

**Tabel 4.2.20** Jumlah Peserta KB Aktif Menurut Metode Kontrasepsi di Kabupaten Landak, 2019  
*Number of Active Birth Control Acceptor by Contraceptive Methods in Landak Regency, 2019*

Kecamatan Subdistrict	P U S / Fertile Age Couple	Mix Kontrasepsi / Mix Contraceptive				
		I U D	P I L / Pill	Kondom Condom	Suntikan Injection	
(1)	(2)	(3)	(4)	(5)	(6)	
1. Sebangki	3 131	160	2 023	7	692	
2. Ngabang	15 047	540	6 269	156	4 662	
3. Jelimpo	5 248	8	1 999	-	2 027	
4. Sengah Temila	12 198	66	3 017	127	4 768	
5. Mandor	5 685	17	1 996	75	2 345	
6. Menjalin	3 378	33	930	16	1 085	
7. Mempawah Hulu	6 077	342	1 966	151	1 968	
8. Sompak	2 173	24	546	23	769	
9. Menyuke	6 008	755	1 940	14	2 319	
10. Banyuke Hulu	2 917	78	574	28	809	
11. Meranti	1 942	-	267	2	1 047	
12. Kuala Behe	2 728	50	926	104	648	
13. Air Besar	4 706	140	1 520	48	2 182	
<b>Kabupaten Landak</b>	<b>2019</b>	<b>71 238</b>	<b>2 213</b>	<b>23 973</b>	<b>751</b>	<b>25 321</b>
	<b>2018</b>	<b>67 851</b>	<b>1 281</b>	<b>21 480</b>	<b>578</b>	<b>22 218</b>
	<b>2017</b>	<b>73 374</b>	<b>1 346</b>	<b>22 654</b>	<b>833</b>	<b>25 012</b>

Lanjutan Tabel/*Continued Table* 4.2.20

Kecamatan <i>Subdistrict</i>	Mix Kontrasepsi / <i>Mix Contraceptive</i>				Jumlah <i>Total</i>	Persentase <i>PA/PUS</i>
	<i>Implant</i>	<i>MOW</i>	<i>MOP</i>	<i>Lainnya Other</i>		
(1)	(7)	(8)	(9)	(10)	(11)	(12)
1. Sebangki	11	3	55	-	2 951	94,25
2. Ngabang	408	180	51	-	12 266	81,52
3. Jelimpo	101	4	2	-	4 141	78,91
4. Sengah Temila	53	1 280	62	-	9 373	76,84
5. Mandor	123	66	1	-	4 623	81,32
6. Menjalin	738	79	1	-	2 882	85,32
7. Mempawah Hulu	457	90	160	-	5 134	84,48
8. Sompak	166	20	3	-	1 551	71,38
9. Menyuke	301	44	52	-	5 425	90,30
10. Banyuke Hulu	183	24	-	-	1 696	58,14
11. Meranti	44	2	-	-	1 362	70,13
12. Kuala Behe	148	2	-	-	1 878	68,84
13. Air Besar	188	27	-	-	4 105	87,23
<b>Kabupaten Landak 2019</b>	<b>2 921</b>	<b>1 821</b>	<b>387</b>	<b>-</b>	<b>57 387</b>	<b>80,56</b>
<b>2018</b>	<b>5 028</b>	<b>633</b>	<b>328</b>	<b>-</b>	<b>51 546</b>	<b>75,97</b>
<b>2017</b>	<b>2 041</b>	<b>611</b>	<b>469</b>	<b>-</b>	<b>52 966</b>	<b>72,19</b>

Sumber/*Source*: Dinas Sosial, Pengendalian Penduduk, Keluarga Berencana, Pemberdayaan Perempuan, dan Perlindungan Anak Kabupaten Landak

**Tabel 4.2.21** Jumlah Peserta KB Baru Menurut Metode Kontrasepsi di Kabupaten Landak, 2019  
**Number of New Birth Control Acceptor by Contraceptive Methods in Landak Regency, 2019**

Kecamatan Subdistrict	PPM	Mix Kontrasepsi / Mix Contraceptive				
		IUD	PIL/Pill	Kondom Condom	Suntikan Injection	
(1)	(2)	(3)	(4)	(5)	(6)	
1. Sebangki	605	-	132	3	172	
2. Ngabang	1 461	3	698	20	783	
3. Jelimpo	674	-	243	3	281	
4. Sengah Temila	1 231	3	729	9	783	
5. Mandor	824	-	366	10	437	
6. Menjalin	689	3	292	6	276	
7. Mempawah Hulu	857	3	330	10	418	
8. Sompak	615	-	161	2	173	
9. Menyuke	742	-	356	7	351	
10. Banyuke Hulu	578	-	164	6	157	
11. Meranti	650	-	159	2	164	
12. Kuala Behe	674	0	258	3	260	
13. Air Besar	644	-	272	8	297	
<b>Kabupaten Landak</b>	<b>2019</b>	<b>10 244</b>	<b>12</b>	<b>4 160</b>	<b>89</b>	<b>4 552</b>
	<b>2018</b>	<b>10 198</b>	<b>63</b>	<b>3 516</b>	<b>112</b>	<b>3 450</b>
	<b>2017</b>	<b>16 803</b>	<b>69</b>	<b>4 029</b>	<b>218</b>	<b>3 975</b>

Lanjutan Tabel/*Continued Table* 4.2.21

Kecamatan <i>Subdistrict</i>	Mix Kontrasepsi / <i>Mix Contraceptive</i>				Jumlah <i>Total</i>	Persentase <i>PA/PUS</i>
	<i>Implant</i>	<i>MOW</i>	<i>MOP</i>	<i>Lainnya Other</i>		
(1)	(7)	(8)	(9)	(10)	(11)	(11)
1. Sebangki	7	-	-	-	314	51,90
2. Ngabang	21	12	-	-	1 537	105,20
3. Jelimpo	18	-	-	-	545	80,86
4. Sengah Temila	19	-	-	-	1 543	125,35
5. Mandor	24	7	-	-	844	102,43
6. Menjalin	41	-	-	-	618	89,70
7. Mempawah Hulu	102	7	-	-	870	101,52
8. Sompak	7	-	-	-	343	55,77
9. Menyuke	4	-	-	-	718	96,77
10. Banyuke Hulu	13	1	-	-	341	59,00
11. Meranti	10	-	-	-	335	51,54
12. Kuala Behe	18	-	-	-	539	79,97
13. Air Besar	30	-	-	-	607	94,25
<b>Kabupaten Landak 2019</b>	<b>314</b>	<b>27</b>	<b>-</b>	<b>-</b>	<b>9 154</b>	<b>89,36</b>
<b>2018</b>	<b>225</b>	<b>17</b>	<b>-</b>	<b>-</b>	<b>7 083</b>	<b>72,40</b>
<b>2017</b>	<b>142</b>	<b>-</b>	<b>-</b>	<b>-</b>	<b>8 433</b>	<b>50,19</b>

Sumber/*Source*: Dinas Sosial, Pengendalian Penduduk, Keluarga Berencana, Pemberdayaan Perempuan, dan Perlindungan Anak Kabupaten Landak



**Tabel 4.2.22** Banyaknya Peserta KB Lestari di Kabupaten Landak, 2019  
**Table** *Number of Eternal Birth Control Acceptor by Years Group in Landak Regency, 2019*

Kecamatan Subdistrict	5 Tahun 5 Years	10 Tahun 10 Years	16 Tahun 16 Years
(1)	(2)	(3)	(4)
1. Sebangki	220	168	128
2. Ngabang	1 204	432	363
3. Jelimpo	50	43	84
4. Sengah Temila	929	382	171
5. Mandor	531	281	99
6. Menjalin	567	371	94
7. Mempawah Hulu	653	359	173
8. Sompak	55	52	97
9. Menyuke	528	136	156
10. Banyuke Hulu	99	86	20
11. Meranti	133	396	154
12. Kuala Behe	130	145	87
13. Air Besar	360	344	96
<b>Kabupaten Landak 2019</b>	<b>5 459</b>	<b>3 195</b>	<b>1 724</b>
<b>2018</b>	<b>5 378</b>	<b>3 163</b>	<b>1 699</b>
<b>2017</b>	<b>5 084</b>	<b>3 137</b>	<b>1 689</b>

Sumber/Source: Dinas Sosial, Pengendalian Penduduk, Keluarga Berencana, Pemberdayaan Perempuan, dan Perlindungan Anak Kabupaten Landak

**Tabel**  
**Table** 4.2.23

**Jumlah Sarana Kesehatan KB Nasional Menurut Jenisnya  
di Kabupaten Landak, 2018**  
*Number of Eternal Birth Control Acceptor by Years Group in  
Landak Regency, 2018*

Kecamatan Subdistrict	KKB	PPKBD	Sub. PPKBD
(1)	(2)	(3)	(4)
1. Sebangki	1	5	27
2. Ngabang	4	19	95
3. Jelimpo	1	13	53
4. Sengah Temila	3	14	80
5. Mandor	1	17	58
6. Menjalin	1	8	52
7. Mempawah Hulu	1	17	77
8. Sompak	1	7	23
9. Menyuke	1	16	79
10. Banyuke Hulu	1	7	38
11. Meranti	1	6	37
12. Kuala Behe	1	11	42
13. Air Besar	1	16	41
<b>Kabupaten Landak 2018</b>	<b>18</b>	<b>156</b>	<b>702</b>
<b>2017</b>	<b>24</b>	<b>156</b>	<b>676</b>
<b>2016</b>	<b>22</b>	<b>156</b>	<b>535</b>

Sumber/Source: Dinas Sosial, Pengendalian Penduduk, Keluarga Berencana, Pemberdayaan Perempuan, dan Perlindungan Anak Kabupaten Landak

**Tabel 4.2.24** Jumlah Keluarga Menurut Kecamatan dan Pentahapan Keluarga Sejahtera, 2019  
**Number of Families by District and Family Welfare Phasing, 2019**

Kecamatan Subdistrict	Pra Sejahtera Pre Prosperous	KS I 1'st Prosperous	KS II 2'nd Prosperous
(1)	(2)	(3)	(4)
1. Sebangki	1 213	1 176	992
2. Ngabang	606	8 901	6 506
3. Jelimpo	429	2 469	3 693
4. Sengah Temila	2 626	4 401	4 090
5. Mandor	1 098	2 706	2 944
6. Menjalin	148	2 659	511
7. Mempawah Hulu	692	3 838	2 086
8. Sompak	1 091	1 219	918
9. Menyuke	148	2 162	3 614
10. Banyuke Hulu	464	780	768
11. Meranti	69	1 381	534
12. Kuala Behe	98	1 787	1 350
13. Air Besar	860	1 842	2 163
<b>Kabupaten Landak 2019</b>	<b>9 542</b>	<b>35 321</b>	<b>30 169</b>
<b>2018</b>	<b>9 542</b>	<b>35 321</b>	<b>30 169</b>
<b>2017</b>	<b>9 542</b>	<b>35 321</b>	<b>30 169</b>

Lanjutan Tabel/*Continued Table* 4.2.21

Kecamatan <i>Subdistrict</i>	KS III <i>3<sup>rd</sup> Prosperous</i>	KS III + <i>3<sup>rd</sup> + Prosperous</i>	Jumlah <i>Total</i>
(1)	(5)	(6)	(7)
1. Sebangki	461	187	4 029
2. Ngabang	2 065	1 006	19 084
3. Jelimpo	78	25	6 694
4. Sengah Temila	2 276	1 051	14 444
5. Mandor	445	256	7 449
6. Menjalin	1 306	314	4 938
7. Mempawah Hulu	808	332	7 756
8. Sompak	216	170	3 614
9. Menyuke	424	121	6 469
10. Banyuke Hulu	148	127	2 287
11. Meranti	235	113	2 332
12. Kuala Behe	492	177	3 904
13. Air Besar	923	229	6 017
<b>Kabupaten Landak 2019</b>	<b>9 877</b>	<b>4 108</b>	<b>89 017</b>
<b>2018</b>	<b>9 877</b>	<b>4 108</b>	<b>89 017</b>
<b>2017</b>	<b>9 877</b>	<b>4 108</b>	<b>89 017</b>

Sumber/*Source*: Dinas Sosial, Pengendalian Penduduk, Keluarga Berencana, Pemberdayaan Perempuan, dan Perlindungan Anak Kabupaten Landak

### 4.3 AGAMA DAN SOSIAL LAINNYA RELIGION AND OTHER SOCIAL AFFAIRS

**Tabel** 4.3.1 **Jumlah Penduduk Menurut Kecamatan dan Agama yang Dianut, 2019**  
**Table** 4.3.1 **Population by Subdistrict and Religion, 2019**

Kecamatan Subdistrict	Islam	Protestan Protestant	Katolik Catholic	Hindu	Budha Buddha	Lainnya Others
(1)	(2)	(3)	(4)	(5)	(6)	(7)
1 Sebangki	9 544	2 854	6 849	1	95	5
2 Ngabang	23 429	22 151	29 647	26	1 586	151
3 Jelimpo	2 145	10 579	16 100	0	25	0
4 Sengah Temila	5 203	18 223	41 167	0	414	2
5 Mandor	6 797	8 986	18 143	0	86	3
6 Menjalin	1 723	5 942	14 578	0	24	1
7 Mempawah Hulu	2 991	12 350	24 957	4	40	0
8 Sompak	536	4 099	12 460	0	7	0
9 Menyuke	2 351	10 334	18 418	1	15	0
10 Banyuke Hulu	796	3 706	9 450	5	9	1
11 Meranti	741	4 803	4 881	1	0	0
12 Kuala Behe	3 474	6 155	7 154	0	9	0
13 Air Besar	4 486	8 900	11 519	0	11	4
<b>Kabupaten Landak</b>	<b>64 216</b>	<b>119 082</b>	<b>215 323</b>	<b>38</b>	<b>2 321</b>	<b>167</b>

Sumber/Source: Dinas Kependudukan dan Catatan Sipil Kabupaten Landak/Population and Civil Registration Agency of Landak Regency

**Tabel**  
**Table** 4.3.2

**Jumlah Tempat Peribadatan Menurut Kecamatan,  
2019**  
*Number of Places of Worship by Subdistrict and Religion,  
2019*

Kecamatan Subdistrict	Masjid Mosque	Surau Pray Room	Gereja Protestan Protestant Church	Gereja Katholik Catholic Church	Pura Temple	Vihara
(1)	(2)	(3)	(4)	(5)	(6)	(7)
1. Sebangki	26	11	33	15	-	1
2. Ngabang	36	25	177	85	-	5
3. Jelimpo	5	-	46	77	-	
4. Sengah Temila	12	4	133	90	-	7
5. Mandor	12	6	107	17	-	-
6. Menjalin	3	3	59	22	-	-
7. Mempawah Hulu	4	6	63	27	-	1
8. Sompak	2	-	28	13	-	-
9. Menyuke	3	2	104	85	-	-
10. Banyuke Hulu	2	1	30	28	-	-
11. Meranti	1	1	70	12	-	-
12. Kuala Behe	8	3	56	15	-	-
13. Air Besar	7	11	63	38	-	-
<b>Kabupaten Landak</b>	<b>121</b>	<b>73</b>	<b>969</b>	<b>524</b>	<b>-</b>	<b>14</b>

Sumber/Source: Kementerian Agama Kabupaten Landak/Landak Regency Ministry of Religious Affairs

**Tabel 4.3.3** Jumlah Desa yang Mengalami Bencana Alam<sup>2</sup> Menurut Kecamatan, 2011– 2018  
**Table** Number of Villages that Had Natural Disaster<sup>2</sup> by Subdistrict, 2011– 2018

Kecamatan Subdistrict	Banjir/Flood		
	2011	2014	2018
(1)	(2)	(3)	(4)
1. Sebangki	4	-	4
2. Ngabang	5	1	12
3. Jelimpo	-	-	8
4. Sengah Temila	-	-	4
5. Mandor	4	-	5
6. Menjalin	5	1	4
7. Mempawah Hulu	7	1	8
8. Sompak	-	-	2
9. Menyuke	7	2	13
10. Banyuke Hulu	3	-	5
11. Meranti	1	-	3
12. Kuala Behe	9	-	9
13. Air Besar	13	-	11
<b>Kabupaten Landak</b>	<b>58</b>	<b>5</b>	<b>88</b>

Lanjutan Tabel/*Continued Table 4.3.3*

Kecamatan Subdistrict	Gempa Bumi/ <i>Earthquake</i>		
	2011	2014	2018
(1)	(5)	(6)	(7)
1. Sebangki	-	-	-
2. Ngabang	-	-	-
3. Jelimpo	-	-	-
4. Sengah Temila	-	-	-
5. Mandor	-	-	-
6. Menjalin	-	-	-
7. Mempawah Hulu	-	-	-
8. Sompak	-	-	-
9. Menyuke	-	-	-
10. Banyuke Hulu	-	-	-
11. Meranti	-	-	-
12. Kuala Behe	-	-	-
13. Air Besar	-	-	-
<b>Kabupaten Landak</b>	-	-	-



Lanjutan Tabel/*Continued Table 4.3.3*

Kecamatan Subdistrict	Tanah Longsor/ <i>Landslide</i>		
	2011	2014	2018
(1)	(8)	(9)	(10)
1. Sebangki	-	-	-
2. Ngabang	4	-	1
3. Jelimpo	-	-	2
4. Sengah Temila	-	-	1
5. Mandor	-	-	-
6. Menjalin	1	-	-
7. Mempawah Hulu	-	-	-
8. Sompak	-	1	-
9. Menyuke	1	-	3
10. Banyuke Hulu	-	-	3
11. Meranti	-	-	-
12. Kuala Behe	-	-	1
13. Air Besar	-	-	1
<b>Kabupaten Landak</b>	<b>6</b>	<b>1</b>	<b>12</b>

Catatan/Note: <sup>1</sup> Desa pada tabel ini termasuk Unit Permukiman Transmigrasi (UPT) yang masih dibina oleh kementerian terkait dan nagari di Kabupaten Landak Sumatera Barat/*Villages in this table are included in Transmigration Settlement Unit which is still fostered by the relevant ministries and the nagari in the Province of Sumatera Barat*

<sup>2</sup> Terjadi dalam tiga tahun terakhir sampai dengan saat pencacahan/*Occured during the last three years by the time of enumeration*

Sumber/Source: BPS, Pendataan Potensi Desa (Podes)/*BPS-Statistics Indonesia, Village Potential Data Collecting*

**Tabel**  
**Table** 4.3.4

**Jumlah Bencana Yang Terjadi di Kabupaten Landak Menurut Jenis Bencana,2019**  
**Number of Disaster Happened in Landak Regency by Type Disaster 2019**

Kecamatan Subdistrict	Banjir Flood	Tanah Longsor Landslide	Kebakaran Bangunan Building Fire	Kebakaran Lahan Land Fire	Angin Puting Beluung Tornado
(1)	(2)	(3)	(4)	(5)	(6)
1. Sebangki	2	-	-	40	-
2. Ngabang	4	-	1	65	-
3. Jelimpo	4	-	1	98	-
4. Sengah Temila	2	1	-	42	-
5. Mandor	4	-	-	46	-
6. Menjalin	2	1	-	7	1
7. Mempawah Hulu	1	1	-	23	-
8. Sompak	-	-	-	18	-
9. Menyuke	3	1	1	47	1
10. Banyuke Hulu	2	-	-	7	-
11. Meranti	2	-	-	98	-
12. Kuala Behe	2	1	1	66	-
13. Air Besar	2	-	1	243	-
<b>Kabupaten Landak</b>	<b>30</b>	<b>5</b>	<b>5</b>	<b>800</b>	<b>2</b>

Sumber/Source: Badan Penanggulangan Bencana Daerah Kab.Landak

**Tabel 4.3.5** Banyaknya Pemuka Agama Di Kabupaten Landak, 2019  
**Table** *Number of Religious Leaders in Landak Regency, 2019*

Kecamatan Subdistrict	Mubaligh Mubaligh	Khatib Khateeb	Penyuluh Agama Instructor of Religion	Pendeta Priest	Pastor Pastor
(1)	(2)	(3)	(4)	(5)	(6)
1. Sebangki	28	70	10	43	-
2. Ngabang	16	105	42	95	3
3. Jelimpo	4	13	16	35	4
4. Sengah Temila	10	34	26	65	2
5. Mandor	15	37	10	44	1
6. Menjalin	5	10	7	45	2
7. Mempawah Hulu	9	25	13	40	-
8. Sompak	3	5	7	35	2
9. Menyuke	3	17	24	53	3
10. Banyuke Hulu	2	7	8	36	-
11. Meranti	2	6	7	42	-
12. Kuala Behe	9	27	9	25	-
13. Air Besar	12	26	11	28	1
<b>Kabupaten Landak</b>	<b>118</b>	<b>382</b>	<b>190</b>	<b>586</b>	<b>18</b>

Sumber/Source: Kementerian Agama Kabupaten Landak/Landak Regency Ministry of Religious Affairs

**Tabel**  
**Table** 4.3.6**Banyaknya Penerimaan Zakat di Kabupaten Landak, 2019**  
**Number of Zakat Revenue in Landak Regency, 2019**

Kecamatan Subdistrict	Jumlah Muzakki	Zakat Fitrah		Zakat Maal
		Uang Money (Rp)	Beras Rice (kg)	
(1)	(2)	(3)	(4)	(5)
1. Sebangki	12 129	43 600 000	3 945,00	13 800 000
2. Ngabang	14 710	112 623 500	8 934,00	27 810 000
3. Jelimpo	–	–	–	–
4. Sengah Temila	4 130	16 728 000	2 376,00	11 830 000
5. Mandor	6 450	22 830 000	2 234,00	8 863 000
6. Menjalin	530	12 672 000	931,00	2 300 000
7. Mempawah Hulu	1 980	24 627 000	3 772,00	4 975 000
8. Sompak	–	–	–	–
9. Menyuke	2 780	18 755 000	2 382,00	17 800 000
10. Banyuke Hulu	–	–	–	–
11. Meranti	352	3 950 000	257,50	7 350 000
12. Kuala Behe	2 981	17 817 000	1 874,00	12 021 000
13. Air Besar	3 531	43 227 000	23 470,00	65 150 000
<b>Kabupaten Landak</b>	<b>49 573</b>	<b>316 829 500</b>	<b>50 175,50</b>	<b>171 899 000</b>

Lanjutan Tabel/Continued Table 4.3.6

Kecamatan Subdistrict	Infaq	Sadaqah	Jumlah / Total	
			Uang Money (Rp)	Beras Rice (kg)
(1)	(6)	(7)	(8)	(9)
1. Sebangki	7 106 000	–	64 506 000	3 945,00
2. Ngabang	30 083 000	31 500 000	170 516 500	8 934,00
3. Jelimpo	–	–	–	–
4. Sengah Temila	2 670 000	–	31 228 000	2 376,00
5. Mandor	3 500 000	4650 000	39 843 000	2 234,00
6. Menjalin	1 890 000	–	16 862 000	931,00
7. Mempawah Hulu	3 393 000	1818 500	34 813 500	3 772,00
8. Sompak	–	–	–	–
9. Menyuke	17 810 000	–	54 365 000	2 382,00
10. Banyuke Hulu	–	–	–	–
11. Meranti	3 000 000	758 000	15 058 000	257,50
12. Kuala Behe	3 116 000	1 450 000	32 954 000	2 840,00
13. Air Besar	22 297 000	39613 500	130 674 000	3 189,00
<b>Kabupaten Landak</b>	<b>94 865 000</b>	<b>79 790 000</b>	<b>590 820 000</b>	<b>30 860,50</b>

Sumber/Source: Kementerian Agama Kabupaten Landak/Landak Regency Ministry of Religious Affairs

**Tabel**  
**Table** 4.3.7

**Banyaknya Penyaluran Zakat di Kabupaten Landak, 2019**  
**Number of Zakat Distribution in Landak Regency, 2019**

Kecamatan Subdistrict	Jumlah Mustahiq	Fakir Miskin/Poor		Amil	
		Uang Money (Rp)	Beras Rice (kg)	Uang Money (Rp)	Beras Rice (kg)
(1)	(2)	(3)	(4)	(5)	(6)
1. Sebangki	667	12 520 000	1 096,00	9 922 000	1 017,00
2. Ngabang	8 394	85 635 000	5 470,00	18 054 250	1 306,00
3. Jelimpo	–	–	–	–	–
4. Sengah Temila	2 376	17 230 000	1 930,00	3 890 000	506,00
5. Mandor	2 234	17 340 000	1 640,00	5 987 000	584,00
6. Menjalin	273	9 778 000	275,00	2 231 000	201,00
7. Mempawah Hulu	767	15 532 000	2 321,00	3 597 000	290,00
8. Sompak	–	–	–	–	–
9. Menyuke	854	18 593 000	1 500,00	10 985 150	210,00
10. Banyuke Hulu	–	–	–	–	–
11. Meranti	212	8 230 000	131,50	157 000	43,00
12. Kuala Behe	526	17 321 000	1 617,00	7 654 950	299,00
13. Air Besar	1 560	27 735 000	1 721,00	12 270 000	415,00
<b>Kabupaten Landak</b>	<b>17 863</b>	<b>229 914 000</b>	<b>17 701,50</b>	<b>74 748 350</b>	<b>4 871,00</b>

Lanjutan Tabel/Continued Table 4.3.7

Kecamatan Subdistrict	Mu'allaf		Sabillillah		Jumlah / Total	
	Uang Money (Rp)	Beras Rice (kg)	Uang Money (Rp)	Beras Rice (kg)	Uang Money (Rp)	Beras Rice (kg)
(1)	(7)	(8)	(9)	(10)	(11)	(12)
1. Sebangki	9 680 000	1 165	3 745 000	589	35 867 000	3 867,00
2. Ngabang	25 645 000	1 715	10 520 750	597	91 213 000	8 174,00
3. Jelimpo	–	–	–	–	–	–
4. Sengah Temila	6 770 000	524	2 550 500	187	30 440 500	2 810,00
5. Mandor	5 450 000	4 537	3 733 000	198	32 510 000	1 890,00
6. Menjalin	3 139 000	356	1 113 000	97	16 261 000	929,00
7. Mempawah Hulu	5 875 000	434	5 357 000	421	30 361 000	3 466,00
8. Sompak	–	–	–	–	–	–
9. Menyuke	8 431 000	466	3 871 850	197	41 881 000	2 373,00
10. Banyuke Hulu	–	–	–	–	–	–
11. Meranti	915 000	82	752 000	21	10 054 000	277,50
12. Kuala Behe	5 223 000	567	2 658 000	212	32 856 950	2 695,00
13. Air Besar	15 137 000	940	5 973 000	113	61 115 000	3 189,00
<b>Kabupaten Landak</b>	<b>86 265 000</b>	<b>10 786</b>	<b>40 274 100</b>	<b>2 632</b>	<b>382 559 450</b>	<b>29 670,50</b>

Sumber/Source: Kementerian Agama Kabupaten Landak/Landak Regency Ministry of Religious Affairs

**Tabel**  
**Table 4.3.8****Banyaknya Orang yang Berqurban dan Hewan Qurban Menurut Jenisnya Di Kabupaten Landak , 2019**  
**Number of People who Sacrifice and Animal Sacrificed by Type in Landak Regency, 2019**

Kecamatan Subdistrict	Jumlah Orang Berqurban/ Number People Who Sacrificed	Jumlah / Total		
		Sapi/Cow	Kambing/Goat	Jumlah/Total
(1)	(2)	(3)	(4)	(5)
1. Sebangki	15	6	17	23
2. Ngabang	67	24	9	33
3. Jelimpo	–	–	–	–
4. Sengah Temila	71	14	26	40
5. Mandor	19	11	3	14
6. Menjalin	9	3	2	5
7. Mempawah Hulu	26	8	11	19
8. Sompak	–	–	–	–
9. Menyuke	27	11	7	18
10. Banyuke Hulu	–	–	–	–
11. Meranti	–	–	2	2
12. Kuala Behe	9	–	7	7
13. Air Besar	12	3	10	13
<b>Kabupaten Landak</b>	<b>255</b>	<b>80</b>	<b>94</b>	<b>174</b>

Sumber/Source: Kementerian Agama Kabupaten Landak/Landak Regency Ministry of Religious Affairs



**Tabel** 4.3.9 **Banyaknya Tanah Wakaf Islam Menurut Jenisnya di Kabupaten Landak, 2019**  
**Number of Islamic Wakaf Land by Type in Landak Regency, 2019**

Kecamatan Subdistrict	Masjid / Mosque		Surau	
	Petak/ Bidang / Plots / Fields	Luas Wide (m2)	Petak/ Bidang / Plots / Fields	Luas Wide (m2)
(1)	(2)	(3)	(4)	(5)
1. Sebangki	24	19 317	11	3467.33
2. Ngabang	36	25 428	23	6 750
3. Jelimpo	4	–	2	–
4. Sengah Temila	12	16 713	4	2 320
5. Mandor	12	31 172	5	1 874
6. Menjalin	3	5 387	3	207
7. Mempawah Hulu	5	8 398	6	1 120
8. Sompak	2	–	–	–
9. Menyuke	5	2 330	2	210
10. Banyuke Hulu	2	–	–	–
11. Meranti	2	580	1	255
12. Kuala Behe	8	–	2	–
13. Air Besar	7	3 315	4	923
<b>Kabupaten Landak</b>	<b>122</b>	<b>112 640</b>	<b>63</b>	<b>13 659</b>

Lanjutan Tabel/*Continued Table* 4.3.9

Kecamatan <i>Subdistrict</i>	Madrasah		Kuburan <i>Grave</i>		Keperluan Sosial <i>Social Needed</i>	
	Petak/ Bidang / Plots/ Fields	Luas Wide (m2)	Petak/ Bidang / Plots/ Fields	Luas Wide (m2)	Petak/ Bidang / Plots/ Fields	Luas Wide (m2)
(1)	(6)	(7)	(8)	(9)	(10)	(11)
1. Sebangki	38	47 890	9	28 291	1	2 625
2. Ngabang	7	38 582	8	19 874	4	49 800
3. Jelimpo	–	–	–	–	1	9 375
4. Sengah Temila	–	–	4	10 270	–	–
5. Mandor	5	42 980	12	12 844	2	39 171
6. Menjalin	1	8 078	3	10 393	–	–
7. Mempawah Hulu	2	–	9	4 508	–	–
8. Sompak	–	–	–	–	–	–
9. Menyuke	2	3 982	3	2 223	1	304
10. Banyuke Hulu	–	–	–	–	–	–
11. Meranti	–	–	4	17 000	4	62 420
12. Kuala Behe	–	–	5	–	–	–
13. Air Besar	–	–	6	–	–	–
<b>Kabupaten Landak</b>	<b>55</b>	<b>141 512</b>	<b>63</b>	<b>105 403</b>	<b>13</b>	<b>163 695</b>

Sumber/*Source*: Kementerian Agama Kabupaten Landak/*Landak Regency Ministry of Religious Affairs*

**Tabel**  
**Table** 4.3.10**Banyaknya Jemaah Haji Menurut Pekerjaan Utama di  
Kabupaten Landak, 2019**  
*Number of Moslem Pilgrims by Main Employment in Landak  
Regency, 2019*

Kecamatan Subdistrict	Pegawai Negeri/ Civil Servants	TNI / POLRI Police	Pelajar/ Mahasiswa Student	Tani Farmer	Lainnya Others	Jumlah Total
(1)	(2)	(3)	(4)	(5)	(6)	(7)
1. Sebangki	–	–	–	1	3	4
2. Ngabang	11	–	–	1	24	35
3. Jelimpo	–	–	–	–	–	–
4. Sengah Temila	2	–	–	–	2	4
5. Mandor	1	–	–	1	3	5
6. Menjalin	–	–	–	–	–	–
7. Mempawah Hulu	–	–	–	–	–	–
8. Sompak	–	–	–	–	–	–
9. Menyuke	–	–	–	–	–	–
10. Banyuke Hulu	–	–	–	–	–	–
11. Meranti	1	–	–	–	1	2
12. Kuala Behe	–	–	–	–	–	–
13. Air Besar	3	–	–	2	1	6
<b>Kabupaten Landak</b>	<b>18</b>	<b>–</b>	<b>–</b>	<b>5</b>	<b>34</b>	<b>56</b>

Sumber/Source: Kementerian Agama Kabupaten Landak/Landak Regency Ministry of Religious Affairs

#### 4.4 KEMISKINAN POVERTY

**Tabel 4.4.1** **Garis Kemiskinan, Jumlah, dan Persentase Penduduk Miskin di Kabupaten Landak, 2012–2019**  
*Poverty Line, Number, and Percentage of Poor People in Landak Regency, 2012–2019*

Tahun Year	Garis Kemiskinan (rupiah/kapita/bulan) Poverty Line (rupiah/capita/month)	Jumlah Penduduk Miskin (ribu) Number of Poor People (thousand)	Persentase Penduduk Miskin Percentage of Poor People
(1)	(2)	(3)	(4)
2012	233 870	42,57	12,41
2013	252 336	49,50	14,18
2014	277 718	48,50	13,71
2015	287 822	48,46	13,51
2016	300 123	44,55	12,32
2017	320 600	44,82	12,23
2018	351 942	43,73	11,77
2019	374 117	43,16	11,47

Sumber/Source: BPS, Survei Sosial Ekonomi Nasional Maret/BPS-Statistics Indonesia, March National Socioeconomic Survey

**Tabel** 4.4.2 **Indeks Kedalaman Kemiskinan dan Indeks Keparahan Kemiskinan di Kabupaten Landak, 2012–2019**  
**Poverty Gap Index and Poverty Severity Index in Landak Regency, 2012–2019**

Tahun Year	Indeks Kedalaman Kemiskinan Poverty Gap Index	Indeks Keparahan Kemiskinan Poverty Severity Index
(1)	(2)	(3)
2012	1,50	0,30
2013	2,65	0,83
2014	2,43	0,82
2015	2,36	0,57
2016	1,88	0,35
2017	1,88	0,50
2018	1,82	0,46
2019	1,71	0,38

Sumber/Source: BPS, Survei Sosial Ekonomi Nasional Maret/BPS-Statistics Indonesia, March National Socioeconomic Survey

#### 4.5 KRIMINALITAS CRIMINALITY

**Tabel 4.5.1** Banyaknya Kejahatan Kriminal serta Kerugian yang Diakibatkan Dalam Wilayah Polres Landak, 2019  
*Number of Crimes And Losses in Landak Regional Police, 2019*

Bulan Month	Jumlah Kasus Total of Case		Korban Jiwa Casualties	Kerugian Material Material Damage (000 Rp)	Diketemukan Found (000 Rp)
	Dilaporkan Reported	Diselesaikan Resolved			
(1)	(2)	(3)	(4)	(5)	(6)
Januari / January	15	14	-	-	-
Pebruari / February	13	7	-	-	-
Maret / March	12	12	-	-	-
April / April	6	6	-	-	-
Mei / May	11	7	-	-	-
Juni / June	15	9	-	-	-
Juli / July	11	13	-	-	-
Agustus / August	10	14	-	-	-
September / September	24	9	-	-	-
Oktober / October	14	10	-	-	-
November / November	11	14	-	-	-
Desember / December	0	10	-	-	-
<b>Jumlah/Total</b>	<b>2019</b>	<b>142</b>	<b>125</b>	<b>-</b>	<b>-</b>
	<b>2018</b>	<b>163</b>	<b>157</b>	<b>-</b>	<b>-</b>
	<b>2017</b>	<b>166</b>	<b>99</b>	<b>-</b>	<b>-</b>

Sumber/Source: Polres Landak

**Tabel** 4.5.2 **Banyaknya Korban Kekerasan di Kabupaten Landak, 2019**  
**Table** 4.5.2 **Number of Victims of Violence in Landak Regency, 2019**

Jenis Tindak Kekerasan <i>Type of Violence</i>	Jumlah <i>Total</i>
(1)	(2)
1. Pelecehan Seksual / <i>Sexual Harrasment</i>	4
2. KDRT / <i>Domestic Violence</i>	4
3. Penganiayaan Ringan / <i>Mild Abuse</i>	10
<b>Jumlah/Total</b>	<b>18</b>
	<b>2019</b>
	<b>2018</b>
	<b>28</b>
	<b>2017</b>
	<b>29</b>

Sumber/Source: Polres Landak

**Tabel**  
**Table** 4.5.3

**Jumlah Pelaku Kejahatan Korupsi (Tipikor) Yang  
Dilaporkan Pada Kejari Landak , 2018- 2019**  
**Number of Corruption Offenders Was Reported In Landak  
State Prosecutor, 2018 - 2019**

Kejahatan Korupsi <i>Corruption Offenders</i>	2018		2019	
	Laki-laki <i>Male</i>	Perempuan <i>Female</i>	Laki-laki <i>Male</i>	Perempuan <i>Female</i>
(1)	(2)	(3)	(4)	(5)
1. Penyidikan Kejari / <i>Prosecutor Investigation</i>	-	-	-	-
2. Penuntutan Ke PN / <i>Prosecution to State Court</i>	-	-	2	-
3. Banding Ke PT / <i>Appeal to State Court</i>	-	-	-	-
4. Kasasi Ke MA / <i>Cassation to Supreme Court</i>	-	-	-	-
<b>Eksekusi/Execution</b>	-	-	<b>2</b>	-

Sumber/Source: Kejaksaan Negeri Landak/Landak State Prosecutor



**Tabel**  
**Table 4.5.4****Banyaknya Tahanan Yang Masuk dan Diselesaikan di  
Kejaksaan Negeri Landak, 2019**  
**Number of Arrested and Completed Criminal Case in Landak  
State Prosecutor, 2019**

<b>Bulan Month</b>	<b>Tahanan Yang Masuk Arrested Criminal</b>	<b>Tahanan Yang Diselesaikan Completed Criminal Case</b>	<b>Persentase Penyelesaian Completed Percentage</b>
(1)	(2)	(3)	(4)
Januari / January	22	19	86
Pebruari / February	9	12	133
Maret / March	14	14	100
April / April	17	16	94
Mei / May	9	11	122
Juni / June	8	6	75
Juli / July	17	6	35
Agustus / August	21	31	148
September / September	19	16	84
Oktober / October	12	11	92
November / November	16	18	113
Desember / December	11	11	100
<b>Jumlah/Total</b>	<b>2019</b>	<b>175</b>	<b>171</b>
	<b>2018</b>	<b>214</b>	<b>214</b>
	<b>2017</b>	<b>148</b>	<b>148</b>

Sumber/Source: Kejaksaan Negeri Landak/Landak State Prosecutor

**Tabel**  
**Table** 4.5.5**Banyaknya Tahanan Yang Diselesaikan Menurut Jenis Penyelesaian di Kejaksaan Negeri Landak, 2019**  
**Number of Completed Criminal Case in Landak State Prosecutor by Type of Completion, 2019**

<b>Bulan</b> <b>Month</b>	<b>Dimerdekakan</b> <b>Dari Tahanan</b> <b>Sementara/</b> <b>Temporarily</b> <b>Released</b>	<b>Dilimpahkan</b> <b>ke Pengadilan</b> <b>Negeri/</b> <b>Delegated</b> <b>to The State</b> <b>Judiciary</b>	<b>Dikirim ke</b> <b>Kejaksaan</b> <b>Lain /Sent</b> <b>to the</b> <b>Other State</b> <b>Prosecutor</b>	<b>Diputus</b> <b>Bebas/ Free</b> <b>Pronounced</b>	<b>Jumlah/</b> <b>Total</b>
(1)	(2)	(3)	(4)	(5)	(6)
Januari / January	-	19	-	-	19
Pebruari / February	-	12	-	-	12
Maret / March	-	14	-	-	14
April / April	-	16	-	-	16
Mei / May	-	11	-	-	11
Juni / June	-	6	-	-	6
Juli / July	-	6	-	-	6
Agustus / August	-	31	-	-	31
September / September	-	16	-	-	16
Oktober / October	-	11	-	-	11
November / November	-	18	-	-	18
Desember / December	-	11	-	-	11
<b>Jumlah/Total</b>					
<b>2019</b>	-	<b>171</b>	-	-	<b>171</b>
<b>2018</b>	-	<b>214</b>	-	-	<b>214</b>
<b>2017</b>	-	<b>148</b>	-	-	<b>148</b>

Sumber/Source: Kejaksaan Negeri Landak/Landak State Prosecutor

**Tabel**  
**Table** 4.5.6**Banyaknya Tahanan Yang Diselesaikan Menurut Jenis Perkara di Kejaksaan Negeri Landak, 2019**  
**Number of Completed Criminal Case in Landak State Prosecutor by Type Of Criminal Case, 2019**

<b>Bulan</b> <b>Month</b>	<b>Biasa</b> <b>General</b>	<b>Ekonomi</b> <b>Economic</b>	<b>Korupsi</b> <b>Corruption</b>	<b>Narkotik</b> <b>Narcotic</b>	<b>Imigrasi</b> <b>Immigration</b>
(1)	(2)	(3)	(4)	(5)	(6)
Januari / January	18	-	-	1	-
Pebruari / February	11	-	-	1	-
Maret / March	8	-	-	6	-
April / April	14	-	-	2	-
Mei / May	8	-	-	3	-
Juni / June	4	-	-	2	-
Juli / July	5	-	-	1	-
Agustus / August	22	-	-	9	-
September / September	14	-	-	2	-
Oktober / October	11	-	-	0	-
November / November	16	-	-	2	-
Desember / December	9	-	-	2	-
<b>Jumlah/Total</b> 2019	<b>140</b>	<b>-</b>	<b>-</b>	<b>31</b>	<b>-</b>
2018	<b>190</b>	<b>-</b>	<b>-</b>	<b>24</b>	<b>-</b>
2017	<b>111</b>	<b>-</b>	<b>-</b>	<b>37</b>	<b>-</b>

Sumber/Source: Kejaksaan Negeri Landak/Landak State Prosecutor



**23047**

Luas Panen Padi (Ha) 2019

**81042**

Produksi Padi (ton GKG) 2019



Produksi Padi

Setara Beras (ton) 2019

**47697**



**24791**

Produksi Jagung (ton) 2019



**6**

Produksi Kedelai (ton) 2019

Produksi Buah-Buahan (kuintal) Terbesar 2019



**6329**



**4255**



**4255**





**PENJELASAN TEKNIS**

1. **Lahan Sawah** adalah lahan pertanian dan berpetak-petak dan dibatasi oleh pematang (galengang), saluran untuk menahan/menyalurkan air, yang biasanya ditanami padi sawah tanpa memandang dari mana di peroleh atau Status lahan tersebut. Lahan yang dimaksud termasuk lahan yang terdaftar di pajak bumi bangunan, iuran pembangunan daerah, lahan bengkok, lahan serebotan, lahan rawa yang ditanami padi dan lahan bekas tanaman tahunan yang telah dijadikan sawah, baik yang ditanami padi, palawija atau tanaman semusim lainnya.
2. **Tegal/Kebun** adalah lahan pertanian bukan sawah (lahan kering) yang ditanami tanaman semusim atau tahunan dan terpisah dan terpisah dengan halaman sekitar rumah serta penggunaannya tidak berpindah pindah.
3. **Ladang/Human** adalah lahan pertanian bukan sawah (lahan kering) yang biasanya ditanami tanaman semusim dan penggunaannya hanya semusim atau dua musim, kemudian akan ditinggalkan bila sudah tidak subur lagi (berpindah-pindah). Kemungkinan lahan ini beberapa tahun kemudian akan dikerjakan

**TECHNICAL NOTES**

1. **Wetland** is agricultural land that separated by small dykes to resist water, where the main crop is usually wetland paddy without considering where it is got from or the status of the land. It includes the land that is registered is at land income tax office, regional development contribution, bengkok land illegal ownership, swamps for rice cultivation, and annual crop land mark that has been used as rice field, which are both planted with paddy, secondary crop or the other seasonal crops.
2. **Dry field/garden** is an dryland (unirrigated land ) which is planted with seasonal or annual crop and separately from the yard around the house without shifting.
3. **Unirrigated agricultural field/ shifting cultivation land** is dryland (unirrigated land) that usually is cultivated for seasonal crop and utilized only for one or two seasons, then it will be left when it is not fertile (shifting). maybe this land will be used again in a few year if it has been fertile.

kembali jika sudah subur.

4. **Lahan yang Sementara Tidak Mudah diusahakan** adalah lahan yang biasanya diusahakan tetapi untuk sementara (lebih dari 1 (satu) tahun tetapi kurang dari atau sama dengan 2 (dua) tahun) tidak diusahakan, termasuk lahan sawah yang tidak diusahakan, termasuk lahan sawah yang tidak diusahakan selama lebih dari (2) dua tahun.
4. *Temporarily unused land is land that is regularly used but temporarily ( more than a year but less or equal than two year ) is unused, it includes wetland that is not cultivated more than two years.*
5. **Data pokok tanaman pangan yang dikumpulkan** adalah luas panen dan produktivitas (hasil per hektar). Produksi tanaman pangan merupakan hasil perkalian antara luas panen dengan produktivitas. Pengumpulan data luas panen dilakukan setiap bulan dengan pendekatan area kecamatan di seluruh wilayah kabupaten landak. Pengumpulan data produktivitas dilakukan melalui pengukuran langsung pada plot ubinan berukuran 2,5 m x 2,5 m. Pengumpulan data produktivitas dilakukan setiap subround (empat bulan ) pada waktu panen petani.
5. *The main food crops data collected consists of harvested area and productivity (yield per hectare ). Food crops production is generate by harvested area multiplied by productivity . The harvested area data is collected every month using sub district area approach in all sub district in landak regency.the productivity data collection is conducted by a direct measurement in 2,5m x 2,5m crop cutting plot. The productivity.measurement is conducted in evry subround (four monthly) at the time when farmers are harvesting their crops.*
6. Data produksi padi dan palawija yang disajikan adalah dalam kualitas: gabah kering giling (padi), pipilan kering (jagung), biji kering (kedelai dan kacang tanah), dan umbi basah (ubi kayu dan ubi jalar).
6. *Production of paddy and secondary crops data area presented in the from of: dry unhusked rice (paddy), dry loose maize (maize), dry shells crops (soybeans and peanuts), and fresh roots ( cassava and sweet potatoes)*

- 7. Luas panen untuk tanaman sayuran** adalah luas tanaman yang di panen sekaligus/ habis/dibongkar dan luas tanaman yang dipanen berkali-kali (lebih dari satu kali)/ belum habis.
- A. Tanaman yang dipanen sekaligus/habis/dibongkar adalah tanaman yang sehabis panen langsung dibongkar/dicabut, terdiri dari bawang merah, bawang putih, bawang daun, kentang, kol/kubis, kembang, kol, petsai/sawi, wortel, lobak, dan kacang merah.
- B. Tanaman yang dipanen berkali-kali (lebih dari satu kali) belum habis adalah tanaman yang pemanennya lebih dari satu kali dan biasanya dibongkar apabila panen terakhir sudah tidak memadai lagi, terdiri dari, kacang panjang, cabe besar, cabe rawit, jamur, tomat, terung, buncis, ketimun, labu siam, kangkung, bayam, melon, semangka, dan blewah.
- 7. Harvested area of vegetables** is area of entirely plant harvested/demolished and plant harvested several times undemolished
- A. Entirely plants harvested/demolished area plants usually harvested once and demolished to be substituted by other plants, consisting, of: shallots , garlic, leeks , potato, cabbage , cauliflower, mustard green, carrots, chinese radish, and red kidney beans.
- B. Plants harvested several times/ undemolished are plants usually harvested more than once and demolished in the case that the last harvest was economically not profitable. They consist of : yard long beans, chili, small chili, mushroom, tomatoes , egg plant, french beans, cucumber, pumpkin/chajota, swamp cabbage, spinach, melon, watermelon, and blewah.
- 8. Bentuk produksi perkebunan** adalah; karet kering (karet), daun kering (teh dan tembakau), biji kering (kopi dan coklat), kulit kering (kayu manis dan kina) serat kering (rami), bunga kering (cangkeh), *refined sugar* (tebu dari perkebunan besar), gula magkok (tebu dari pekebunan rakyat), ekivalen kopra (kopra), biji dan bunga (pala).
- 8. Production of estate crops** are follows dry rubber (rubber); dry leaves (tea and tobacco); dry beans (coffee and cocoa); dry bark (cassia vera and cinchona); dry fibre (rosella); dry flowers/buds (cloves); refined sugar (sugar cane from small holders); copra (copra); seeds and buds (nutmeg).



9. Data populasi ternak dan perikanan bersumber dari dinas pertanian Kabupaten Landak.
9. *Data of domestic livestock population and fishery statistics are obtained from agriculture office of Landak Regency.*

<https://landakkab.bps.go.id>

**ULASAN****DESCRIPTION****Hortikultura**

Produksi sayur-sayuran semusim Kabupaten Landak tahun 2019 sebesar 9468 kuintal. Adapun luas panen tanaman sayur-sayuran semusim yang terbesar yaitu ketimun (177 Ha) diikuti kacang panjang (169 Ha) dan cabai (129 Ha). Secara keseluruhan produksi sayuran semusim meningkat dari tahun 2018.

**Perkebunan**

Tanaman perkebunan yang terdapat di Kabupaten Landak utamanya terdiri dari karet, kopi, kemiri, kakao dan kelapa sawit

Kelapa sawit merupakan salah satu komoditas perkebunan di Kabupaten Landak, luas areal perkebunan kelapa sawit mencapai 124.269 hektar yang perkebunan terbesarnya berada di kecamatan Ngabang (53.012 hektar).

Komoditas unggulan lain perkebunan di Kabupaten Landak yaitu karet, luas areal perkebunan karet sebesar 74.826 hektar dengan jumlah produksi 38.019 ton.

**Pertanian, Kehutanan, Peternakan, dan Perikanan**

Data yang disajikan dalam sub bab ini merupakan data sekunder yang diperoleh dari Dinas Pertanian, Perikanan dan Ketahanan Pangan Kabupaten Landak. Pada tabel

**Horticulture**

*Total Production of seasonal vegetables in 2019 is 9468 kuintal. The largest harvested area of seasonal vegetables is cucumber (177 ha) followed by bean (169 ha) and chilli (129 ha). Overall production of seasonal vegetables increase from 2018.*

**Estate Crops**

*Plantations located in Landak Regency primarily consists of rubber, coffee, hazelnut, cocoa and oil palm .*

*Palm oil is one of the plantations commodities in Landak Regency, palm oil plantation area reached 124,269 hectares and the largest plantations located in Ngabang District (53,012 hectares).*

*Other plantation commodities in Landak Regency were rubber, with plantation area 74,826 hectares and total production 38,019 tons.*

**Agriculture, Forestry, Livestock, and Fishery**

*The data presented in this section is secondary data obtained from the Agriculture, Fishery and Food Security Agency of Landak Regency. In table 5.3.2. it can be seen that the population*

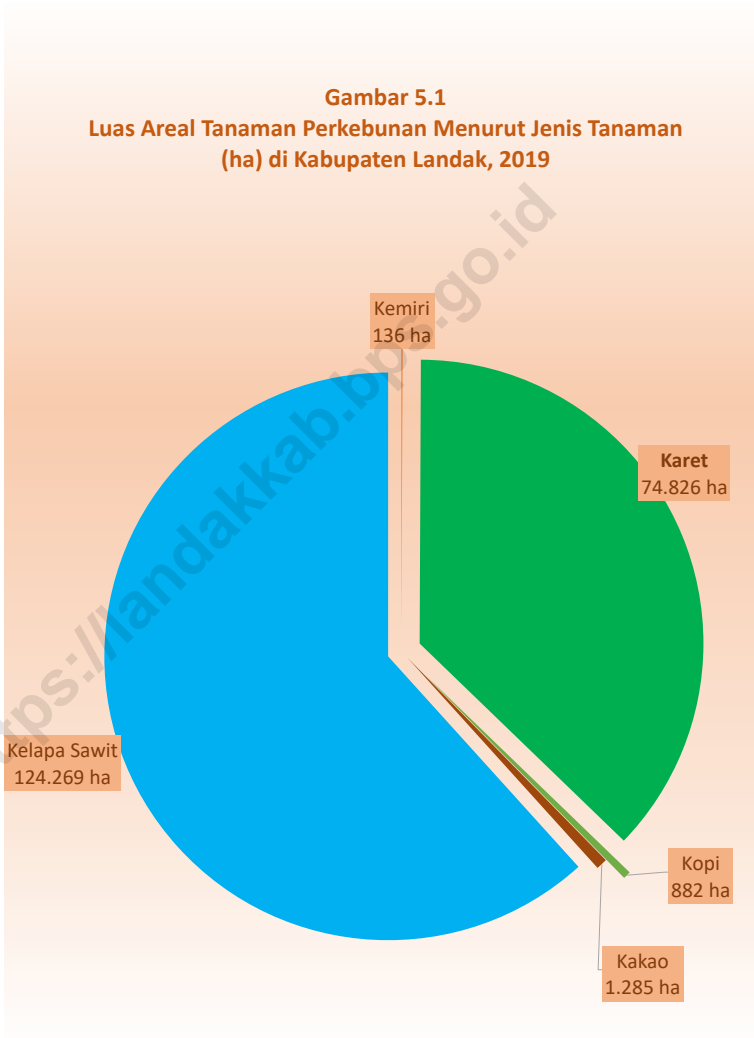
5.3.2. terlihat bahwa populasi tahun 2019 untuk golongan ternak besar, tercatat sebanyak 8.071 ekor sapi. Pada golongan ternak kecil, populasi terbesar adalah babi yaitu 118.793 ekor, sedangkan kambing tercatat 7.113 ekor

*in 2019 for large cattle groups, there were 8,071 cows. In the small livestock group, the largest population was pigs, namely 118,793 pigs, while goats recorded 7,113 goats.*

<https://landakkab.bps.go.id>

**Gambar** 5.1  
**Figures**

**Luas Areal Tanaman Perkebunan Menurut Jenis Tanaman (ha),2019**  
**Planted Area of Estate Crops by Type of Crops (ha), 2019**



Sumber/Source: Dinas Perkebunan Kabupaten Landak/Plantation Agency of Landak Regency

**5.1 HORTIKULTURA**  
**HORTICULTURE**

**Tabel** 5.1.1 **Luas Panen Tanaman Sayuran Menurut Kecamatan dan Jenis Tanaman (ha), 2018 dan 2019**  
**Table** 5.1.1 **Harvested Area of Vegetables by Subdistrict and Kind of Plant (ha), 2018 and 2019**

Kecamatan Subdistrict	Bawang Merah/Shallot		Cabai/Chili	
	2018	2019	2018	2019
(1)	(2)	(3)	(4)	(5)
1. Sebangki	1,00	–	6,00	6,00
2. Ngabang	5,00	1,00	31,00	25,00
3. Jelimpo	1,00	–	9,00	3,00
4. Sengah Temila	1,00	–	24,00	30,00
5. Mandor	1,00	4,00	14,00	15,00
6. Menjalin	–	–	2,00	–
7. Mempawah Hulu	1,00	–	10,00	9,00
8. Sompak	–	1,00	3,00	4,00
9. Menyuke	1,00	–	4,00	5,00
10. Banyuke Hulu	–	–	7,00	8,00
11. Meranti	–	–	13,00	9,00
12. Kuala Behe	1,00	–	2,00	4,00
13. Air Besar	4,00	1,00	4,00	11,00
<b>Kabupaten Landak</b>	<b>16,00</b>	<b>7,00</b>	<b>129,00</b>	<b>129,00</b>

Lanjutan Tabel/*Continued Table 5.1.1*

Kecamatan Subdistrict	Kentang/Potato		Kubis/Cabbage	
	2018	2019	2018	2019
(1)	(6)	(7)	(8)	(9)
1. Sebangki	–	–	–	–
2. Ngabang	–	–	–	–
3. Jelimpo	–	–	–	–
4. Sengah Temila	–	–	–	–
5. Mandor	–	–	–	–
6. Menjalin	–	–	–	–
7. Mempawah Hulu	–	–	–	–
8. Sompak	–	–	–	–
9. Menyuke	–	–	–	–
10. Banyuke Hulu	–	–	–	–
11. Meranti	–	–	–	–
12. Kuala Behe	–	–	–	–
13. Air Besar	–	–	–	–
<b>Kabupaten Landak</b>	–	–	–	–

Lanjutan Tabel/Continued Table 5.1.1

Kecamatan Subdistrict	Petai Chinese Cabbage		Tomat/Tomato		Bawang Putih Garlic	
	2018	2019	2018	2019	2018	2019
(1)	(10)	(11)	(12)	(13)	(14)	(15)
1. Sebangki	–	–	–	–	–	–
2. Ngabang	–	–	–	1,00	–	–
3. Jelimpo	–	–	–	–	–	–
4. Sengah Temila	–	–	–	–	–	–
5. Mandor	2,00	–	–	1,00	–	–
6. Menjalin	–	–	–	–	–	–
7. Mempawah Hulu	–	–	–	–	–	–
8. Sompak	–	–	–	–	–	–
9. Menyuke	–	–	–	–	–	–
10. Banyuke Hulu	–	–	–	–	–	–
11. Meranti	–	–	–	–	–	–
12. Kuala Behe	–	–	–	–	–	–
13. Air Besar	–	–	–	3,00	–	–
<b>Kabupaten Landak</b>	<b>2,00</b>	<b>–</b>	<b>–</b>	<b>5,00</b>	<b>–</b>	<b>–</b>

Catatan/Note: ...

Sumber/Source: BPS, Statistik Pertanian Hortikultura SPH-SBS/BPS-Statistics Indonesia, Agricultural Statistic for Horticulture SPH-SBS

**Tabel**  
**Table** 5.1.2**Produksi Tanaman Sayuran Menurut Kecamatan dan Jenis Tanaman (kuintal), 2018 dan 2019**  
**Production of Vegetables by Subdistrict and Kind of Plant (quintal), 2018 dan 2019**

Kecamatan Subdistrict	Bawang Merah/Shallot		Cabai/Chili	
	2018	2019	2018	2019
(1)	(2)	(3)	(4)	(5)
1. Sebangki	3,00	–	150,00	320,00
2. Ngabang	48,00	6,00	553,00	451,00
3. Jelimpo	2,00	–	30,00	42,00
4. Sengah Temila	2,00	–	111,00	169,00
5. Mandor	20,00	20,00	72,00	235,00
6. Menjalin	–	–	20,00	–
7. Mempawah Hulu	2,00	–	265,00	200,00
8. Sompak	–	2,00	56,00	20,00
9. Menyuke	2,00	–	27,00	54,00
10. Banyuke Hulu	–	–	108,00	80,00
11. Meranti	–	–	90,00	94,00
12. Kuala Behe	20,00	–	16,00	36,00
13. Air Besar	34,00	2,00	58,00	68,00
<b>Kabupaten Landak</b>	<b>133,00</b>	<b>30,00</b>	<b>1 556,00</b>	<b>1 769,00</b>



Lanjutan Tabel/Continued Table 5.1.2

Kecamatan Subdistrict	Kentang/Potato		Kubis/Cabbage	
	2018	2019	2018	2019
(1)	(6)	(7)	(8)	(9)
1. Sebangki	-	-	-	-
2. Ngabang	-	-	-	-
3. Jelimpo	-	-	-	-
4. Sengah Temila	-	-	-	-
5. Mandor	-	-	-	-
6. Menjalin	-	-	-	-
7. Mempawah Hulu	-	-	-	-
8. Sompak	-	-	-	-
9. Menyuke	-	-	-	-
10. Banyuke Hulu	-	-	-	-
11. Meranti	-	-	-	-
12. Kuala Behe	-	-	-	-
13. Air Besar	-	-	-	-
<b>Kabupaten Landak</b>	-	-	-	-

Lanjutan Tabel/*Continued Table 5.1.2*

Kecamatan Subdistrict	Petsai Chinese Cabbage		Tomat/Tomato		Bawang Putih Garlic	
	2018	2019	2018	2019	2018	2019
(1)	(10)	(11)	(12)	(13)	(14)	(15)
1. Sebangki	–	–	–	–	–	–
2. Ngabang	–	–	–	15,00	–	–
3. Jelimpo	–	–	–	–	–	–
4. Sengah Temila	–	–	–	–	–	–
5. Mandor	5,00	–	–	2,00	–	–
6. Menjalin	–	–	–	–	–	–
7. Mempawah Hulu	–	–	–	–	–	–
8. Sompak	–	–	–	–	–	–
9. Menyuke	–	–	–	–	–	–
10. Banyuke Hulu	–	–	–	–	–	–
11. Meranti	–	–	–	–	–	–
12. Kuala Behe	–	–	–	–	–	–
13. Air Besar	–	–	–	15,00	–	–
<b>Kabupaten Landak</b>	<b>5,00</b>	<b>–</b>	<b>–</b>	<b>32,00</b>	<b>–</b>	<b>–</b>

Catatan/Note: ...

Sumber/Source: BPS, Statistik Pertanian Hortikultura SPH-SBS/BPS-Statistics Indonesia, Agricultural Statistic for Horticulture SPH-SBS

**Tabel**  
**Table** 5.1.3

**Luas Panen Tanaman Sayuran dan Buah–Buahan Semusim Menurut Jenis Tanaman (ha), 2016–2019**  
**Harvested Area of Seasonal Vegetables and Fruits by Kind of Plant (ha), 2016–2019**

Jenis Tanaman Kind of Plants	2016	2017	2018	2019
(1)	(2)	(3)	(4)	(5)
Bawang Daun/ Wlech Onion	–	–	–	–
Bawang Merah/ Shallot	2,00	4,00	16,00	7,00
Bawang Putih/ Garlic	–	–	–	–
Bayam/ Spinach	83,00	73,00	68,00	58,00
Buncis/ Green Bean	–	–	–	4,00
Cabai Besar/ Chili (Capsicum Annum)	14,00	10,00	8,00	8,00
Cabai Rawit/ Chili (Capsicum Frutescens)	141,00	132,00	121,00	121,00
Cabai/ Chili	155,00	142,00	129,00	129,00
Jamur/ Mushroom	–	–	–	–
Kacang Merah/ Red Bean	–	–	–	–
Kacang Panjang/ Yardlong Bean	170,00	168,00	146,00	169,00
Kangkung/ Kangkong	117,00	108,00	97,00	87,00
Kembang Kol/ Cauliflower	–	–	–	–
Kentang/ Potato	–	–	–	–
Ketimun/ Cucumber	144,00	181,00	129,00	177,00
Kubis/ Cabbage	–	–	–	–
Labu Siam/ Chayote	–	–	–	–
Lobak/ Radish	–	–	–	–
Paprika/ Bell Pepper	–	–	–	–
Petsai/ Chinese Cabbage	–	–	2,00	–
Terung/ Eggplant	135,00	139,00	111,00	105,00

Lanjutan Tabel/*Continued Table 5.1.3*

<b>Jenis Tanaman Kind of Plants</b>	<b>2016</b>	<b>2017</b>	<b>2018</b>	<b>2019</b>
(1)	(2)	(3)	(4)	(5)
Tomat/ Tomato	11,00	–	–	5,00
Wortel/ Carrot	–	–	–	–
Blewah/ Cantaloupe	–	–	–	–
Melon/ Melon	1,00	–	–	–
Semangka/ Watermelon	1,00	1,00	9,00	3,00
Stroberi/ Strawberry	–	–	–	–

Catatan/Note: ...

Sumber/Source: BPS, Statistik Pertanian Hortikultura SPH-SBS/BPS-Statistics Indonesia, Agricultural Statistic for Horticulture SPH-SBS

**Tabel** 5.1.4 **Produksi Tanaman Sayuran dan Buah–Buahan Semusim Menurut Jenis Tanaman (kuintal), 2016–2019**  
**Table** 5.1.4 **Production of Seasonal Vegetables and Fruits by Kind of Plant (quintal), 2016–2019**

Jenis Tanaman Kind of Plants	2016	2017	2018	2019
(1)	(2)	(3)	(4)	(5)
Bawang Daun/ Wlech Onion	–	–	–	–
Bawang Merah/ Shallot	300,00	8,00	133,00	30,00
Bawang Putih/ Garlic	–	–	–	–
Bayam/ Spinach	563,00	485,00	418,00	363,00
Buncis/ Green Bean	2,00	–	–	51,00
Cabai Besar/ Chili (Capsicum Annum)	166,00	96,00	54,00	67,00
Cabai Rawit/ Chili (Capsicum Frutescens)	2 552,00	1 673,00	1 502,00	1 702,00
Cabai/ Chili	2 718,00	1 769,00	1 556,00	1 769,00
Jamur/ Mushroom	–	–	–	–
Kacang Merah/ Red Bean	–	–	–	–
Kacang Panjang/ Yardlong Bean	1 388,00	1 965,00	1 290,00	1 517,00
Kangkung/ Kangkong	721,00	906,00	834,00	603,00
Kembang Kol/ Cauliflower	–	–	–	–
Kentang/ Potato	–	–	–	–
Ketimun/ Cucumber	1 854,00	1 868,00	1 408,00	1 666,00
Kubis/ Cabbage	–	–	–	–
Labu Siam/ Chayote	–	–	–	–
Lobak/ Radish	–	–	–	–
Paprika/ Bell Pepper	–	–	–	–
Petsai/ Chinese Cabbage	–	–	5,00	–
Terung/ Eggplant	1 707,00	2 022,00	1 564,00	1 668,00

Lanjutan Tabel/*Continued Table* 5.1.4

<b>Jenis Tanaman</b> <i>Kind of Plants</i>	<b>2016</b>	<b>2017</b>	<b>2018</b>	<b>2019</b>
(1)	(2)	(3)	(4)	(5)
Tomat/ Tomato	19,00	–	–	32,00
Wortel/ Carrot	–	–	–	–
Blewah/ Cantaloupe	–	–	–	–
Melon/ Melon	1,00	–	–	–
Semangka/ Watermelon	4,00	1,00	236,00	32,00
Stroberi/ Strawberry	–	–	–	–

Catatan/Note: ...

Sumber/Source: BPS, Statistik Pertanian Hortikultura SPH-SBS/BPS-Statistics Indonesia, Agricultural Statistic for Horticulture SPH-SBS

**Tabel**  
**Table** 5.1.5

**Luas Panen Tanaman Biofarmaka Menurut Kecamatan dan Jenis Tanaman (m<sup>2</sup>), 2018 dan 2019**  
**Harvested Area of Medicinal Plants by Subdistrict and Kind of Plant (m<sup>2</sup>), 2018 and 2019**

Kecamatan Subdistrict	Jahe/Ginger		Laos/Lengkuas/Galanga	
	2018	2019	2018	2019
(1)	(2)	(3)	(4)	(5)
1. Sebangki	–	–	–	–
2. Ngabang	–	–	–	–
3. Jelimpo	20,00	40,00	30,00	25,00
4. Sengah Temila	3 615,00	7 045,00	3 497,00	7 835,00
5. Mandor	7,00	7,00	10,00	12,00
6. Menjalin	6,00	8,00	7,00	8,00
7. Mempawah Hulu	700,00	600,00	850,00	550,00
8. Sompak	4 500,00	2 500,00	4 000,00	2 500,00
9. Menyuke	140,00	160,00	134,00	160,00
10. Banyuke Hulu	20,00	30,00	20,00	20,00
11. Meranti	815,00	612,00	750,00	576,00
12. Kuala Behe	8,00	6,00	6,00	3,00
13. Air Besar	700,00	775,00	250,00	575,00
<b>Kabupaten Landak</b>	<b>10 531,00</b>	<b>11 783,00</b>	<b>9 554,00</b>	<b>12 264,00</b>

Lanjutan Tabel/*Continued Table 5.1.5*

Kecamatan Subdistrict	Kencur/ <i>East Indian Galangal</i>		Kunyit/ <i>Turmeric</i>	
	2018	2019	2018	2019
(1)	(6)	(7)	(8)	(9)
1. Sebangki	–	–	–	–
2. Ngabang	–	–	–	–
3. Jelimpo	10,00	–	30,00	40,00
4. Sengah Temila	1 954,00	3 432,00	3 279,00	5 179,00
5. Mandor	6,00	8,00	17,00	10,00
6. Menjalin	5,00	8,00	8,00	16,00
7. Mempawah Hulu	250,00	250,00	1 400,00	1 450,00
8. Sompak	–	–	8 000,00	4 000,00
9. Menyuke	–	–	166,00	203,00
10. Banyuke Hulu	10,00	60,00	10,00	50,00
11. Meranti	–	–	500,00	362,00
12. Kuala Behe	13,00	3,00	13,00	1,00
13. Air Besar	140,00	270,00	500,00	600,00
<b>Kabupaten Landak</b>	<b>2 388,00</b>	<b>4 031,00</b>	<b>13 923,00</b>	<b>11 911,00</b>

Catatan/*Note*: ...Sumber/*Source*: BPS, Statistik Pertanian Hortikultura SPH-TBF/BPS-*Statistics Indonesia, Agricultural Statistic for Horticulture SPH-TBF*



**Tabel** 5.1.6 **Produksi Tanaman Biofarmaka Menurut Kecamatan dan Jenis Tanaman (kg), 2018 and 2019**  
**Table** 5.1.6 **Production of Medicinal Plants by Subdistrict and Kind of Plant (kg) 2018 and 2019**

Kecamatan Subdistrict	Jahe/Ginger		Laos/Lengkuas/Galanga	
	2018	2019	2018	2019
(1)	(2)	(3)	(4)	(5)
1. Sebangki	–	–	–	–
2. Ngabang	–	–	–	–
3. Jelimpo	5,00	217,00	11,00	191,00
4. Sengah Temila	1 631,00	4 667,00	2 133,00	6 045,00
5. Mandor	14,00	15,00	12,00	34,00
6. Menjalin	20,00	156,00	25,00	95,00
7. Mempawah Hulu	6 700,00	6 050,00	7 800,00	5 750,00
8. Sompak	1 700,00	1 700,00	2 300,00	4 400,00
9. Menyuke	457,00	402,00	527,00	585,00
10. Banyuke Hulu	39,00	22,00	37,00	20,00
11. Meranti	723,00	3 104,00	821,00	1 980,00
12. Kuala Behe	8,00	18,00	8,00	16,00
13. Air Besar	220,00	825,00	116,00	675,00
<b>Kabupaten Landak</b>	<b>11 517,00</b>	<b>17 176,00</b>	<b>13 790,00</b>	<b>19 791,00</b>

Lanjutan Tabel/*Continued Table* 5.1.6

Kecamatan Subdistrict	Kencur/ <i>East Indian Galangal</i>		Kunyit/ <i>Turmeric</i>	
	2018	2019	2018	2019
(1)	(6)	(7)	(8)	(9)
1. Sebangki	–	–	–	–
2. Ngabang	–	–	–	–
3. Jelimpo	4,00	–	13,00	200,00
4. Sengah Temila	924,00	2 297,00	1 800,00	3 948,00
5. Mandor	9,00	12,00	26,00	22,00
6. Menjalin	4,00	21,00	22,00	190,00
7. Mempawah Hulu	1 861,00	1 926,00	14 817,00	14 175,00
8. Sompak	–	–	4 945,00	4 800,00
9. Menyuke	–	–	941,00	990,00
10. Banyuke Hulu	51,00	102,00	51,00	97,00
11. Meranti	–	–	680,00	1 364,00
12. Kuala Behe	11,00	28,00	11,00	22,00
13. Air Besar	89,00	402,00	411,00	562,00
<b>Kabupaten Landak</b>	<b>2 953,00</b>	<b>4 788,00</b>	<b>23 717,00</b>	<b>26 370,00</b>

Catatan/*Note*: ...Sumber/*Source*: BPS, Statistik Pertanian Hortikultura SPH-TBF/*BPS-Statistics Indonesia, Agricultural Statistic for Horticulture SPH-TBF*

**Tabel**  
**Table** 5.1.7

**Luas Panen Tanaman Biofarmaka Menurut Jenis Tanaman (m<sup>2</sup>), 2016–2019**  
**Harvested Area of Medicinal Plants by Kind of Plant (m<sup>2</sup>), 2016–2019**

Jenis Tanaman Kind of Plants	2016	2017	2018	2019
(1)	(2)	(3)	(4)	(5)
Dlingo/Dringo/ Sweet Root/ Calamus	–	–	–	–
Jahe/ Ginger	40 153,00	13 736,00	10 531,00	11 783,00
Kapulaga/ Java Cardamon	–	–	6,00	6,00
Keji Beling/Kecibeling/ Strobilanthes crispata	–	–	–	–
Kencur/ East Indian Galangal	10 318,00	5 190,00	2 388,00	4 031,00
Kunyit/ Turmeric	41 314,00	18 804,00	13 923,00	11 911,00
Laos/Lengkuas/ Galanga	34 287,00	13 191,00	9 554,00	12 269,00
Lempuyang/ Zingiber Aromaticum	–	–	7,00	5,00
Lidah Buaya/ Oliviera	–	–	–	–
Mahkota Dewa/ God's Crown	145,00	85,00	105,00	95,00
Mengkudu/Pace/ Indian Mulberry	324,00	274,00	228,00	501,00
Sambiloto/ King of Bitter	–	–	6,00	5,00
Temuireng/ Black Turmeric	–	–	8,00	5,00
Temukunci/ Chinese Keys	4,00	3,00	2,00	3,00
Temulawak/ Java Turmeric	4,00	3,00	11,00	10,00

Catatan/Note: ...

Sumber/Source: BPS, Statistik Pertanian Hortikultura SPH-TBF/BPS-Statistics Indonesia, Agricultural Statistic for Horticulture SPH-TBF

**Tabel**  
**Table** 5.1.8**Produksi Tanaman Biofarmaka Menurut Jenis Tanaman (kg), 2016–2019**  
**Production of Medicinal Plants by Kind of Plant (kg), 2016–2019**

Jenis Tanaman Kind of Plants	2016	2017	2018	2019
(1)	(2)	(3)	(4)	(5)
Dlingo/Dringo/ Sweet Root/ Calamus	–	–	–	–
Jahe/ Ginger	38 766,00	13 889,00	11 517,00	17 176,00
Kapulaga/ Java Cardamon	–	–	7,00	12,00
Keji Beling/Kecibeling/ Strobilanthes crista	–	–	–	–
Kencur/ East Indian Galangal	6 972,00	3 057,00	2 953,00	4 788,00
Kunyit/ Turmeric	43 491,00	19 309,00	23 717,00	26 370,00
Laos/Lengkuas/ Galanga	41 194,00	13 898,00	13 790,00	19 791,00
Lempuyang/ Zingiber Aromaticum	–	–	12,00	10,00
Lidah Buaya/ Oliviera	–	–	–	–
Mahkota Dewa/ God's Crown	2 820,00	1 020,00	1 272,00	1 140,00
Mengkudu/Pace/ Indian Mulberry	420,00	2 065,00	2 316,00	2 980,00
Sambiloto/ King of Bitter	–	–	6,00	10,00
Temuireng/ Black Turmeric	–	–	7,00	10,00
Temukunci/ Chinese Keys	9,00	2,00	2,00	6,00
Temulawak/ Java Turmeric	9,00	3,00	14,00	20,00

Catatan/Note: ...

Sumber/Source: BPS, Statistik Pertanian Hortikultura SPH-TBF/BPS-Statistics Indonesia, Agricultural Statistic for Horticulture SPH-TBF

**Tabel** 5.1.9 **Luas Panen Tanaman Hias Menurut Kecamatan dan Jenis Tanaman (m<sup>2</sup>), 2018 and 2019**  
**Table** 5.1.9 **Harvested Area of Ornamental Plants by Subdistrict and Kind of Plant (m<sup>2</sup>), 2018 and 2019**

Kecamatan Subdistrict	Anggrek/ <i>Orchid</i>		Krisan/ <i>Chrysantemum</i>	
	2018	2019	2018	2019
(1)	(2)	(3)	(4)	(5)
1. Sebangki	–	–	–	–
2. Ngabang	–	–	–	–
3. Jelimpo	–	–	–	–
4. Sengah Temila	–	–	–	–
5. Mandor	65,00	13,00	–	–
6. Menjalin	–	–	–	–
7. Mempawah Hulu	–	–	–	–
8. Sompak	–	–	–	–
9. Menyuke	–	–	–	–
10. Banyuke Hulu	–	–	–	–
11. Meranti	–	–	–	–
12. Kuala Behe	–	–	–	–
13. Air Besar	–	–	–	–
<b>Kabupaten Landak</b>	<b>65,00</b>	<b>13,00</b>	<b>–</b>	<b>–</b>

Lanjutan Tabel/*Continued Table* 5.1.9

Kecamatan Subdistrict	Mawar/Rose		Sedap Malam/Tuberose	
	2018	2019	2018	2019
(1)	(6)	(7)	(8)	(9)
1. Sebangki	–	–	–	–
2. Ngabang	–	–	–	–
3. Jelimpo	–	–	–	–
4. Sengah Temila	–	–	–	–
5. Mandor	–	–	–	–
6. Menjalin	–	–	–	–
7. Mempawah Hulu	–	–	–	–
8. Sompak	–	–	–	–
9. Menyuke	–	–	–	–
10. Banyuke Hulu	–	–	–	–
11. Meranti	–	–	–	–
12. Kuala Behe	–	–	–	–
13. Air Besar	–	–	–	–
<b>Kabupaten Landak</b>	–	–	–	–

Catatan/Note: ...

Sumber/Source: BPS, Statistik Pertanian Hortikultura SPH-TH/BPS-Statistics Indonesia, *Agricultural Statistik for Horticulture SPH-TH*

**Tabel** 5.1.10 **Produksi Tanaman Hias Menurut Kecamatan dan Jenis Tanaman (tangkai), 2018 and 2019**  
**Table** 5.1.10 **Production of Ornamental Plants by Subdistrict and Kind of Plant (stalks), 2018 and 2019**

Kecamatan Subdistrict	Anggrek/ <i>Orchid</i>		Krisan/ <i>Chrysantemum</i>	
	2018	2019	2018	2019
(1)	(2)	(3)	(4)	(5)
1. Sebangki	–	–	–	–
2. Ngabang	–	–	–	–
3. Jelimpo	–	–	–	–
4. Sengah Temila	–	–	–	–
5. Mandor	268,00	18,00	–	–
6. Menjalin	–	–	–	–
7. Mempawah Hulu	–	–	–	–
8. Sompak	–	–	–	–
9. Menyuke	–	–	–	–
10. Banyuke Hulu	–	–	–	–
11. Meranti	–	–	–	–
12. Kuala Behe	–	–	–	–
13. Air Besar	–	–	–	–
<b>Kabupaten Landak</b>	<b>268,00</b>	<b>18,00</b>	<b>–</b>	<b>–</b>

Lanjutan Tabel/*Continued Table* 5.1.10

Kecamatan Subdistrict	Mawar/Rose		Sedap Malam/Tuberose	
	2018	2019	2018	2019
(1)	(6)	(7)	(8)	(9)
1. Sebangki	–	–	–	–
2. Ngabang	–	–	–	–
3. Jelimpo	–	–	–	–
4. Sengah Temila	–	–	–	–
5. Mandor	–	–	–	–
6. Menjalin	–	–	–	–
7. Mempawah Hulu	–	–	–	–
8. Sompak	–	–	–	–
9. Menyuke	–	–	–	–
10. Banyuke Hulu	–	–	–	–
11. Meranti	–	–	–	–
12. Kuala Behe	–	–	–	–
13. Air Besar	–	–	–	–
<b>Kabupaten Landak</b>	–	–	–	–

Catatan/Note: ...

Sumber/Source: BPS, Statistik Pertanian Hortikultura SPH-TH/BPS-Statistics Indonesia, *Agricultural Statistik for Horticulture SPH-TH*



**Tabel**  
**Table** 5.1.11

**Luas Panen Tanaman Hias Menurut Jenis Tanaman (m<sup>2</sup>),  
2016–2019**  
**Harvested Area of Ornamental Plants by Kind of Plant (m<sup>2</sup>),  
2016–2019**

Jenis Tanaman Kind of Plants	2016	2017	2018	2019
(1)	(2)	(3)	(4)	(5)
Adenium (Kamboja Jepang)/ Adenium obesum	–	–	–	–
Aglaonema/ Chinese evergreens	–	–	–	–
Anggrek/ Orchid	–	–	65,00	13,00
Anthurium Bunga/ Flamingo Lily Flower	–	–	–	–
Anthurium Daun/ Laceleaf	–	–	–	–
Anyelir/ Carnation	–	–	–	–
Caladium/ Heart of Jesus	–	–	4,00	–
Cordyline/ Cordyline	–	–	–	–
Diffenbachia/ Dumb canes	–	–	–	–
Dracaena/ Dracaena	–	–	–	–
Euphorbia/ Spurges	–	–	–	–
Gladiol/ Gladiol	–	–	–	–
Herbras/ Gerbera	–	–	–	–
Krisan/ Chrysantemum	–	–	–	–
Mawar/ Rose	–	–	–	–
Melati/ Jasmine	–	–	4,00	–
Monstera/ Swiss cheese plant	–	–	–	–
Pakis/ Fern	–	–	–	–

Lanjutan Tabel/*Continued Table* 5.1.11

<b>Jenis Tanaman</b> <i>Kind of Plants</i>	<b>2016</b>	<b>2017</b>	<b>2018</b>	<b>2019</b>
(1)	(2)	(3)	(4)	(5)
Palem/ Palm	–	–	2,00	–
Pedang-pedangan/ Sansevieria	–	–	–	–
Pisang–pisangan/ Heliconia	–	–	–	–
Philodendron/ Philodendron	–	–	–	–
Sedap Malam/ Tuberose	–	–	–	–
Soka/ Ixora	–	–	–	–

Catatan/*Note*: Satuan luas panen Palem dalam pohon/ *The unit of Palm Harvested Area is tree*

Sumber/*Source*: BPS, Statistik Pertanian Hortikultura SPH-TH/*BPS-Statistics Indonesia, Agricultural Statistik for Horticulture SPH-TH*

**Tabel** 5.1.12 **Produksi Tanaman Hias Menurut Jenis Tanaman (tangkai), 2016–2019**  
**Table** **Production of Ornamental Plants by Kind of Plant (stalks), 2016–2019**

Jenis Tanaman Kind of Plants	2016	2017	2018	2019
(1)	(2)	(3)	(4)	(5)
Adenium (Kamboja Jepang)/ Adenium obesum	–	–	–	–
Aglaonema/ Chinese evergreens	–	–	–	–
Anggrek/ Orchid	–	–	268,00	18,00
Anthurium Bunga/ Flamingo Lily Flower	–	–	–	–
Anthurium Daun/ Laceleaf	–	–	–	–
Anyelir/ Carnation	–	–	–	–
Caladium/ Heart of Jesus	–	–	4,00	–
Cordylina/ Cordylina	–	–	–	–
Diffenbachia/ Dumb canes	–	–	–	–
Dracaena/ Dracaena	–	–	–	–
Euphorbia/ Spurges	–	–	–	–
Gladiol/ Gladiol	–	–	–	–
Herbras/ Gerbera	–	–	–	–
Krisan/ Chrysantemum	–	–	–	–
Mawar/ Rose	–	–	–	–
Melati/ Jasmine	–	–	4,00	–
Monstera/ Swiss cheese plant	–	–	–	–
Pakis/ Fern	–	–	–	–

Lanjutan Tabel/*Continued Table 5.1.12*

<b>Jenis Tanaman</b> <i>Kind of Plants</i>	<b>2016</b>	<b>2017</b>	<b>2018</b>	<b>2019</b>
(1)	(2)	(3)	(4)	(5)
Palem/ Palm	–	–	2,00	–
Pedang-pedangan/ Sansevieria	–	–	–	–
Pisang–pisangan/ Heliconia	–	–	–	–
Philodendron/ Philodendron	–	–	–	–
Sedap Malam/ Tuberose	–	–	–	–
Soka/ Ixora	–	–	–	–

Catatan/Note: Satuan produksi Dracaena dan Palem dalam pohon/ *The unit of Dracaena and Palm production is tree*

Satuan produksi Melati dalam kg/ *The unit of Jasmine production is kg*

Sumber/Source: BPS, Statistik Pertanian Hortikultura SPH-TH/BPS-Statistics Indonesia, *Agricultural Statistik for Horticulture SPH-TH*

**Tabel** 5.1.13 **Produksi Buah-buahan Menurut Kecamatan dan Jenis Tanaman (kuintal), 2018 and 2019**  
**Table** 5.1.13 **Production of Fruits by Subdistrict and Kind of Plant (quintal), 2018 and 2019**

Kecamatan Subdistrict	Mangga/Mango		Durian/Durian	
	2018	2019	2018	2019
(1)	(2)	(3)	(4)	(5)
1. Sebangki	–	–	200,00	1 000,00
2. Ngabang	60,00	88,00	132,00	76,00
3. Jelimpo	80,00	88,00	166,00	620,00
4. Sengah Temila	–	30,00	1 550,00	320,00
5. Mandor	140,00	85,00	18 443,00	27,00
6. Menjalin	–	–	–	–
7. Mempawah Hulu	50,00	318,00	303,00	1 179,00
8. Sompak	27,00	24,00	358,00	6,00
9. Menyuke	533,00	614,00	3 497,00	2 643,00
10. Banyuke Hulu	149,00	36,00	35,00	20,00
11. Meranti	45,00	40,00	–	–
12. Kuala Behe	105,00	82,00	1 359,00	78,00
13. Air Besar	23,00	8,00	149,00	360,00
<b>Kabupaten Landak</b>	<b>1 212,00</b>	<b>1 413,00</b>	<b>26 192,00</b>	<b>6 329,00</b>

Lanjutan Tabel/*Continued Table* 5.1.13

Kecamatan Subdistrict	Jeruk/Orange		Pisang/Banana	
	2018	2019	2018	2019
(1)	(6)	(7)	(8)	(9)
1. Sebangki	–	–	418,00	405,00
2. Ngabang	–	–	484,00	220,00
3. Jelimpo	44,00	12,00	140,00	86,00
4. Sengah Temila	–	–	70,00	72,00
5. Mandor	77,00	39,00	129,00	440,00
6. Menjalin	–	–	880,00	600,00
7. Mempawah Hulu	4,00	–	1 089,00	–
8. Sompak	8,00	4,00	21,00	33,00
9. Menyuke	227,00	239,00	1 426,00	2 183,00
10. Banyuke Hulu	42,00	28,00	26,00	4,00
11. Meranti	–	–	160,00	80,00
12. Kuala Behe	242,00	333,00	204,00	40,00
13. Air Besar	448,00	413,00	60,00	92,00
<b>Kabupaten Landak</b>	<b>1 092,00</b>	<b>1 068,00</b>	<b>5 107,00</b>	<b>4 255,00</b>

Lanjutan Tabel/Continued Table 5.1.13

Kecamatan Subdistrict	Pepaya/Papaya		Salak/Salacca	
	2018	2019	2018	2019
(1)	(10)	(11)	(12)	(13)
1. Sebangki	750,00	230,00	–	–
2. Ngabang	–	–	–	–
3. Jelimpo	448,00	364,00	–	–
4. Sengah Temila	35,00	31,00	–	–
5. Mandor	33,00	48,00	7,00	1,00
6. Menjalin	36,00	36,00	–	–
7. Mempawah Hulu	306,00	–	–	–
8. Sompak	226,00	79,00	–	–
9. Menyuke	976,00	1 890,00	–	–
10. Banyuke Hulu	22,00	11,00	–	–
11. Meranti	9,00	32,00	20,00	3,00
12. Kuala Behe	40,00	37,00	14,00	33,00
13. Air Besar	2 681,00	993,00	–	–
<b>Kabupaten Landak</b>	<b>5 562,00</b>	<b>3 751,00</b>	<b>41,00</b>	<b>37,00</b>

Catatan/Note: ...

Sumber/Source: BPS, Statistik Pertanian Hortikultura SPH-BST/BPS-Statistics Indonesia, Agricultural Statistic for Horticulture SPH-BST

**Tabel**  
**Table** 5.1.14**Produksi Buah–Buahan dan Sayuran Tahunan Menurut Jenis Tanaman (kuintal), 2016–2019**  
**Production of Annual Fruits and Vegetables by Kind of Plant (quintal), 2016–2019**

Jenis Tanaman <i>Kind of Plants</i>	2016	2017	2018	2019
(1)	(2)	(3)	(4)	(5)
Alpukat/ Avocado	9,00	1,00	1,00	–
Anggur/ Grape	–	–	0,00	–
Apel/ Apple	–	–	0,00	–
Belimbing/ Star Fruit	690,00	964,00	843,00	1 387,00
Duku/Langsat/Kokosan/ Duku	5 858,00	6 437,00	8 625,00	3 419,00
Durian/ Durian	12 617,00	9 753,00	26 192,00	6 329,00
Jambu Air/ Rose Apple	1 327,00	1 237,00	1 709,00	1 740,00
Jambu Biji/ Guava	1 319,00	1 173,00	1 289,00	1 339,00
Jeruk Besar/ Pomelo	914,00	607,00	614,00	571,00
Jeruk Siam/Keprok/ Tangerine/ Orange	362,00	439,00	478,00	497,00
Jeruk/ Orange ( Tangerine + Pomelo )	1 276,00	1 046,00	1 092,00	1 068,00
Mangga/ Mango	1 468,00	1 119,00	1 212,00	1 413,00
Manggis/ Mangosteen	782,00	314,00	882,00	793,00
Markisa/ Marquisa	4,00	2,00	0,00	15,00
Nangka/Cempedak/ Jack Fruit	773,00	4 196,00	5 880,00	5 058,00
Nenas/ Pineapple	316,00	385,00	620,00	1 291,00
Pepaya/ Papaya	5 938,00	4 886,00	5 562,00	3 751,00
Pisang/ Banana	4 274,00	6 839,00	5 107,00	4 255,00
Rambutan/ Rambutan	3 184,00	3 056,00	4 776,00	3 341,00
Salak/ Salacca	15,00	76,00	41,00	37,00
Sawo/Sapodilla/ Star Apple	95,00	83,00	231,00	222,00



Lanjutan Tabel/*Continued Table* 5.1.14

<b>Jenis Tanaman</b> <i>Kind of Plants</i>	<b>2016</b>	<b>2017</b>	<b>2018</b>	<b>2019</b>
(1)	(2)	(3)	(4)	(5)
Sirsak/ Soursop	818,00	835,00	728,00	1 080,00
Sukun/ Bread Fruit	1 218,00	1 028,00	806,00	543,00
Jengkol/ Jengkol	4 606,00	2 584,00	5 123,00	5 380,00
Melinjo/ Melinjo	1 385,00	1 001,00	545,00	596,00
Petai/ Twisted Cluster Bean	2 312,00	2 246,00	3 073,00	3 617,00

Catatan/Note: ...

Sumber/Source: BPS, Statistik Pertanian Hortikultura SPH-BST/BPS-Statistics Indonesia, Agricultural Statistic for Horticulture SPH-BST

## 5.2 PERKEBUNAN ESTATE CROPS

**Tabel 5.2.1** Luas Areal Tanaman Perkebunan Menurut Kecamatan dan Jenis Tanaman (ha), 2018 dan 2019  
*Planted Area of Estate Crops by Subdistrict and Type of Crops (ha), 2018 dan 2019*

Kecamatan Subdistrict	Kelapa Sawit/Oil Palm		Kemiri/Hazelnut	
	2018	2019	2018	2019
(1)	(2)	(3)	(4)	(5)
1. Sebangki	11 894	10 734	-	-
2. Ngabang	43 155	53 012	7	7
3. Jelimpo	3 001	3 270	-	-
4. Sengah Temila	8 885	9 560	34	34
5. Mandor	12 442	5 793	-	-
6. Menjalin	5 301	4 602	-	-
7. Mempawah Hulu	6 673	5 917	46	46
8. Sompak	281	142	-	-
9. Menyuke	8 217	6 590	22	22
10. Banyuke Hulu	482	506	-	-
11. Meranti	652	780	6	6
12. Kuala Behe	7 780	9 518	6	6
13. Air Besar	13 845	13 845	15	15
<b>Kabupaten Landak</b>	<b>122 608</b>	<b>124 269</b>	<b>136</b>	<b>136</b>

Lanjutan Tabel/Continued Table 5.2.1

Kecamatan Subdistrict	Karet/Rubber		Kopi/Coffee	
	2018	2019	2018	2019
(1)	(6)	(7)	(8)	(9)
1. Sebangki	2 499	2 499	37	37
2. Ngabang	6 194	6 172	12	12
3. Jelimpo	3 941	3 941	13	13
4. Sengah Temila	13 024	12 999	65	66
5. Mandor	8 626	8 603	7	7
6. Menjalin	5 298	5 298	55	59
7. Mempawah Hulu	2 758	2 758	36	36
8. Sompak	1 158	1 158	13	13
9. Menyuke	4 035	4 035	30	30
10. Banyuke Hulu	2 738	2 738	15	15
11. Meranti	2 133	2 133	20	20
12. Kuala Behe	2 190	2 190	8	8
13. Air Besar	20 302	20 302	556	566
<b>Kabupaten Landak</b>	<b>74 896</b>	<b>74 826</b>	<b>867</b>	<b>882</b>

Lanjutan Tabel/*Continued Table 5.2.1*

Kecamatan Subdistrict	Kakao/Cocoa		Jumlah/Total	
	2018	2019	2018	2019
(1)	(10)	(11)	(12)	(13)
1. Sebangki	104	104	14 534	13 374
2. Ngabang	153	153	49 521	59 356
3. Jelimpo	114	114	7 069	7 338
4. Sengah Temila	113	113	22 121	22 772
5. Mandor	2	21	21 077	14 424
6. Menjalin	61	188	10 715	10 147
7. Mempawah Hulu	27	71	9 540	8 828
8. Sompak	5	13	1 457	1 326
9. Menyuke	3	52	12 307	10 729
10. Banyuke Hulu	19	127	3 254	3 386
11. Meranti	3	36	2 814	2 975
12. Kuala Behe	3	69	9 987	11 791
13. Air Besar	85	224	34 803	34 952
<b>Kabupaten Landak</b>	<b>692</b>	<b>1 285</b>	<b>199 199</b>	<b>201 398</b>

Sumber/Source: Dinas Perkebunan Kabupaten Landak/*Plantation Agency of Landak Regency*

**Tabel**  
**Table** 5.2.2

**Produksi Perkebunan Menurut Kecamatan dan Jenis Tanaman (ton), 2018 dan 2019**  
**Production of Estate by Subdistrict and Type of Crops (ton), 2018 and 2019**

Kecamatan Subdistrict	Kelapa Sawit/Oil Palm		Kemiri/Hazelnut	
	2018	2019	2018	2019
(1)	(2)	(3)	(4)	(5)
1. Sebangki	14 229	24 229	-	-
2. Ngabang	65 103	55 308	1	1
3. Jelimpo	3 302	13 932	-	-
4. Sengah Temila	12 620	17 663	7	5
5. Mandor	4 245	12 257	-	-
6. Menjalin	425	681	-	-
7. Mempawah Hulu	4 421	15 694	9	5
8. Sompak	150	321	-	-
9. Menyuke	9 519	23 119	2	2
10. Banyuke Hulu	357	373	-	-
11. Meranti	98	717	1	1
12. Kuala Behe	18 503	27 131	1	1
13. Air Besar	19 700	22 510	3	3
<b>Kabupaten Landak</b>	<b>152 672</b>	<b>213 935</b>	<b>24</b>	<b>18</b>

Lanjutan Tabel/*Continued Table* 5.2.2

Kecamatan Subdistrict	Karet/Rubber		Kopi/Coffee	
	2018	2019	2018	2019
(1)	(6)	(7)	(8)	(9)
1. Sebangki	623	632	12	12
2. Ngabang	2 851	2 761	3	3
3. Jelimpo	7 562	1 562	1	1
4. Sengah Temila	7 015	7 105	27	19
5. Mandor	4 450	4 550	2	2
6. Menjalin	3 025	3 025	21	14
7. Mempawah Hulu	1 020	1 020	13	13
8. Sompak	261	261	3	3
9. Menyuke	2 217	2 217	11	7
10. Banyuke Hulu	1 132	1 132	4	4
11. Meranti	425	425	6	6
12. Kuala Behe	6 140	6 140	2	2
13. Air Besar	7 189	7 189	125	99
<b>Kabupaten Landak</b>	<b>43 910</b>	<b>38 019</b>	<b>230</b>	<b>185</b>

Lanjutan Tabel/*Continued Table 5.2.2*

Kecamatan Subdistrict	Kakao/Cocoa		Jumlah/Total	
	2018	2019	2018	2019
(1)	(10)	(11)	(12)	(13)
1. Sebangki	15	15	14 879	24 888
2. Ngabang	22	22	67 980	58 095
3. Jelimpo	1	1	10 866	15 496
4. Sengah Temila	24	24	19 693	24 816
5. Mandor	2	2	8 699	16 811
6. Menjalin	61	58	3 532	3 778
7. Mempawah Hulu	27	25	5 490	16 757
8. Sompak	5	4	419	589
9. Menyuke	3	22	11 752	25 367
10. Banyuke Hulu	19	18	1 512	1 527
11. Meranti	3	3	533	1 152
12. Kuala Behe	3	15	24 649	33 289
13. Air Besar	85	80	27 102	29 881
<b>Kabupaten Landak</b>	<b>270</b>	<b>289</b>	<b>197 106</b>	<b>252 446</b>

Sumber/Source: Dinas Perkebunan Kabupaten Landak/*Plantation Agency of Landak Regency*

**Tabel**  
**Table** 5.2.3**Luas Areal Tanaman Kemiri Menurut Kecamatan dan Komposisi Tanaman (ha) di Kabupaten Landak, 2019**  
**Planted Area of Hazelnut by District and Plants Composition (ha) in Landak Regency, 2019**

Kecamatan Subdistrict	Luas Areal Menurut Komposisi Tanaman (ha) Wide Area by Plants Composition (ha)			Total Luas Areal Total Area (ha)
	Tanaman Muda Youth Plants	Tanaman Menghasilkan Productive Plants	Tanaman Tua Unproductive Plants	
(1)	(2)	(3)	(4)	(5)
1. Sebangki	-	-	-	-
2. Ngabang	-	4	3	7
3. Jelimpo	-	-	-	-
4. Sengah Temila	5	19	10	34
5. Mandor	-	-	-	-
6. Menjalin	-	-	-	-
7. Mempawah Hulu	5	7	34	46
8. Sompak	-	-	-	-
9. Menyuke	3	7	12	22
10. Banyuke Hulu	-	-	-	-
11. Meranti	-	3	3	6
12. Kuala Behe	-	4	2	6
13. Air Besar	-	5	10	15
<b>Kabupaten Landak</b>	<b>13</b>	<b>49</b>	<b>74</b>	<b>136</b>

Sumber/Source: Dinas Perkebunan Kabupaten Landak/Plantation Agency of Landak Regency



**Tabel 5.2.4** Luas Areal Tanaman Karet Menurut Kecamatan dan Komposisi Tanaman (ha) di Kabupaten Landak, 2019  
**Planted Area of Rubber by District and Plants Composition (ha) in Landak Regency, 2019**

Kecamatan Subdistrict	Luas Areal Menurut Komposisi Tanaman (ha) Wide Area by Plants Composition (ha)			Total Luas Areal Total Area (ha)
	Tanaman Muda Youth Plants	Tanaman Menghasilkan Productive Plants	Tanaman Tua Unproductive Plants	
(1)	(2)	(3)	(4)	(5)
1. Sebangki	1 139	815	545	2 499
2. Ngabang	1 964	3 015	1 193	6 172
3. Jelimpo	847	2 784	310	3 941
4. Sengah Temila	3 029	9 182	788	12 999
5. Mandor	3 276	4 795	532	8 603
6. Menjalin	2 133	3 055	110	5 298
7. Mempawah Hulu	1 356	1 208	194	2 758
8. Sompak	627	486	45	1 158
9. Menyuke	1 278	2 565	192	4 035
10. Banyuke Hulu	584	2 052	102	2 738
11. Meranti	1 384	715	34	2 133
12. Kuala Behe	1 231	784	175	2 190
13. Air Besar	9 504	10 717	81	20 302
<b>Kabupaten Landak</b>	<b>28 352</b>	<b>42 173</b>	<b>4 301</b>	<b>74 826</b>

Sumber/Source: Dinas Perkebunan Kabupaten Landak/Plantation Agency of Landak Regency

**Tabel**  
**Table** 5.2.5

**Luas Areal Tanaman Kopi Menurut Kecamatan dan Komposisi Tanaman (ha) di Kabupaten Landak, 2019**  
**Planted Area of Coffee by District and Plants Composition (ha) in Landak Regency, 2019**

Kecamatan Subdistrict	Luas Areal Menurut Komposisi Tanaman (ha) Wide Area by Plants Composition (ha)			Total Luas Areal Total Area (ha)
	Tanaman Muda Youth Plants	Tanaman Menghasilkan Productive Plants	Tanaman Tua Unproductive Plants	
(1)	(2)	(3)	(4)	(5)
1. Sebangki	-	21	16	37
2. Ngabang	-	9	3	12
3. Jelimpo	1	5	7	13
4. Sengah Temila	2	47	17	66
5. Mandor	-	6	1	7
6. Menjalin	8	34	17	59
7. Mempawah Hulu	-	26	10	36
8. Sompak	-	6	7	13
9. Menyuke	-	14	16	30
10. Banyuke Hulu	1	3	11	15
11. Meranti	-	12	8	20
12. Kuala Behe	1	7	-	8
13. Air Besar	24	158	384	566
<b>Kabupaten Landak</b>	<b>37</b>	<b>348</b>	<b>497</b>	<b>882</b>

Sumber/Source: Dinas Perkebunan Kabupaten Landak/Plantation Agency of Landak Regency

**Tabel** 5.2.6 **Luas Areal Tanaman Kakao Menurut Kecamatan dan Komposisi Tanaman (ha) di Kabupaten Landak, 2019**  
**Planted Area of Cocoa by District and Plants Composition (ha) in Landak Regency, 2019**

Kecamatan Subdistrict	Luas Areal Menurut Komposisi Tanaman (ha) Wide Area by Plants Composition (ha)			Total Luas Areal Total Area (ha)
	Tanaman Muda Youth Plants	Tanaman Menghasilkan Productive Plants	Tanaman Tua Unproductive Plants	
(1)	(2)	(3)	(4)	(5)
1. Sebangki	19	36	49	104
2. Ngabang	36	59	58	153
3. Jelimpo	82	12	20	114
4. Sengah Temila	36	12	65	113
5. Mandor	7	14	-	21
6. Menjalin	60	65	63	188
7. Mempawah Hulu	19	6	46	71
8. Sompak	11	2	-	13
9. Menyuke	35	17	-	52
10. Banyuke Hulu	30	36	61	127
11. Meranti	19	17	-	36
12. Kuala Behe	20	7	42	69
13. Air Besar	47	134	43	224
<b>Kabupaten Landak</b>	<b>421</b>	<b>417</b>	<b>447</b>	<b>1 285</b>

Sumber/Source: Dinas Perkebunan Kabupaten Landak/Plantation Agency of Landak Regency

**Tabel**  
**Table** 5.2.7**Luas Areal Tanaman Kelapa Sawit Menurut Kecamatan dan Komposisi Tanaman (ha) di Kabupaten Landak, 2019**  
*Planted Area of Oil Palm by District and Plants Composition (ha) in Landak Regency, 2019*

Kecamatan Subdistrict	Luas Areal Menurut Komposisi Tanaman (ha) Wide Area by Plants Composition (ha)			Total Luas Areal Total Area (ha)
	Tanaman Muda Youth Plants	Tanaman Menghasilkan Productive Plants	Tanaman Tua Unproductive Plants	
(1)	(2)	(3)	(4)	(5)
1. Sebangki	3 779	6 955	-	10 734
2. Ngabang	8 436	44 049	527	53 012
3. Jelimpo	142	3 128	-	3 270
4. Sengah Temila	2 765	6 795	-	9 560
5. Mandor	3 372	2 421	-	5 793
6. Menjalin	4 189	413	-	4 602
7. Mempawah Hulu	3 899	2 018	-	5 917
8. Sompak	35	107	-	142
9. Menyuke	1 403	5 187	-	6 590
10. Banyuke Hulu	282	224	-	506
11. Meranti	702	78	-	780
12. Kuala Behe	1 597	7 921	-	9 518
13. Air Besar	5 101	8 744	-	13 845
<b>Kabupaten Landak</b>	<b>35 702</b>	<b>88 040</b>	<b>527</b>	<b>124 269</b>

Sumber/Source: Dinas Perkebunan Kabupaten Landak/Plantation Agency of Landak Regency

**Tabel**  
**Table** 5.2.8

**Jumlah Petani Perkebunan Menurut Komoditi di Kabupaten Landak, 2019**  
**Number of Plantation Farmers by Commodity in Landak Regency, 2019**

Kecamatan Subdistrict	Jumlah Petani (KK) / Number of Farmer (Head of HH)				
	Karet Rubber	Kakao Cocoa	Kelapa Sawit Oil Palm	Kopi Coffee	Kemiri Hazelnut
(1)	(2)	(3)	(4)	(5)	(6)
1. Sebangki	752	59	130	17	-
2. Ngabang	1 828	86	6 346	11	6
3. Jelimpo	1 776	26	56	5	-
4. Sengah Temila	5 300	52	165	35	51
5. Mandor	7 411	35	44	9	-
6. Menjalin	2 670	97	5	47	-
7. Mempawah Hulu	1 197	31	-	27	52
8. Sompak	547	11	15	5	-
9. Menyuke	2 020	85	12	18	32
10. Banyuke Hulu	1 173	35	12	12	-
11. Meranti	1 071	12	6	15	6
12. Kuala Behe	1 021	63	306	6	6
13. Air Besar	1 725	74	43	360	22
<b>Kabupaten Landak</b>	<b>28 491</b>	<b>666</b>	<b>7 140</b>	<b>567</b>	<b>175</b>

Sumber/Source: Dinas Perkebunan Kabupaten Landak/Plantation Agency of Landak Regency

### 5.3 PERTANIAN, KEHUTANAN, PETERNAKAN, DAN PERIKANAN AGRICULTURE, FORESTRY, LIVESTOCK, AND FISHERY

**Tabel** 5.3.1 **Banyaknya Gapoktan dan Kelompok Tani di Kabupaten Landak, 2019**  
*Number of Combined Farmers Group and Farmer Group in Landak Regency, 2019*

Kecamatan <i>Subdistrict</i>	Gapoktan <i>Combined Farmers Group</i>	Kelompok Tani <i>Farmer Group</i>
(1)	(2)	(3)
1. Sebangki	5	106
2. Ngabang	17	241
3. Jelimpo	8	148
4. Sengah Temila	21	271
5. Mandor	12	217
6. Menjalin	13	127
7. Mempawah Hulu	17	298
8. Sompak	9	134
9. Menyuke	14	249
10. Banyuke Hulu	8	81
11. Meranti	6	106
12. Kuala Behe	9	93
13. Air Besar	7	140
<b>Kabupaten Landak</b>	<b>146</b>	<b>2 211</b>
<b>2019</b>	<b>146</b>	<b>2 152</b>
<b>2018</b>	<b>146</b>	<b>2 152</b>
<b>2017</b>	<b>109</b>	<b>1 703</b>

Sumber/Source: Dinas Pertanian, Perikanan, dan Ketahanan Pangan Kab Landak/ *Agriculture, Fishery and Food Security Agency of Landak Regency*

**Tabel**  
**Table** 5.3.2

**Populasi Ternak Besar dan Kecil Menurut Jenisnya (Ekor),  
2019**  
**Large and Small Livestock Population by Type, 2019**

Kecamatan Subdistrict	Ternak Besar Large Livestock		Ternak Kecil Small Livestock		Jumlah Total
	Sapi Cow	Kerbau Buffalo	Kambing Goat	Babi Pig	
(1)	(2)	(3)	(4)	(5)	(6)
1. Sebangki	328	-	198	5 493	6 019
2. Ngabang	1 038	-	576	22 975	24 589
3. Jelimpo	213	-	135	2 495	2 843
4. Sengah Temila	1 058	-	812	13 358	15 228
5. Mandor	874	-	579	13 093	14 546
6. Menjalin	1 014	-	1 005	8 992	11 011
7. Mempawah Hulu	1 061	-	2 109	18 231	21 401
8. Sompak	460	-	509	4 403	5 372
9. Menyuke	1 235	-	634	13 127	14 996
10. Banyuke Hulu	222	-	214	4 005	4 441
11. Meranti	90	-	44	4 696	4 830
12. Kuala Behe	276	-	198	3 257	3 731
13. Air Besar	202	-	100	4 668	4 970
<b>Kabupaten Landak</b>					
<b>2019</b>	<b>8 071</b>	<b>-</b>	<b>7 113</b>	<b>118 793</b>	<b>133 977</b>
<b>2018</b>	<b>8 739</b>	<b>-</b>	<b>7 194</b>	<b>111 128</b>	<b>127 061</b>
<b>2017</b>	<b>8 484</b>	<b>-</b>	<b>7 053</b>	<b>108 948</b>	<b>124 485</b>

Sumber/Source: Dinas Pertanian, Perikanan, dan Ketahanan Pangan Kab Landak/ Agriculture, Fishery and Food Security Agency of Landak Regency

**Tabel**  
**Table 5.3.3****Populasi Ternak Unggas Menurut Jenisnya (Ekor), 2019**  
**Poultry Population by Type, 2019**

Kecamatan Subdistrict	Ayam Buras Country Fowl	Ayam Ras Potong Broiler	Ayam Ras Petelur Hens	Itik Duck	Jumlah Total	
(1)	(2)	(3)	(4)	(5)	(6)	
1. Sebangki	9 321	-	-	166	9 487	
2. Ngabang	51 112	1 200 000	-	262	1 251 374	
3. Jelimpo	11 280	6 000	-	492	17 772	
4. Sengah Temila	8 220	350 000	-	3 283	361 503	
5. Mandor	14 900	240 000	-	500	255 400	
6. Menjalin	11 285	15 000	-	986	27 271	
7. Mempawah Hulu	33 928	80 000	-	1 009	114 937	
8. Sompak	13 876	-	-	559	14 435	
9. Menyuke	8 021	25 000	-	1 149	34 170	
10. Banyuke Hulu	17 438	-	-	825	18 263	
11. Meranti	5 034	-	-	413	5 447	
12. Kuala Behe	12 107	5 000	-	739	17 846	
13. Air Besar	5 387	20 000	-	703	26 090	
<b>Kabupaten Landak</b>	<b>2019</b>	<b>201 909</b>	<b>1 941 000</b>	<b>-</b>	<b>11 086</b>	<b>2 153 995</b>
	<b>2018</b>	<b>372 171</b>	<b>2 140 320</b>	<b>-</b>	<b>10 356</b>	<b>2 522 847</b>
	<b>2017</b>	<b>364 874</b>	<b>2 058 000</b>	<b>-</b>	<b>10 219</b>	<b>2 433 093</b>

Sumber/Source: Dinas Pertanian, Perikanan, dan Ketahanan Pangan Kab Landak/ Agriculture, Fishery and Food Security Agency of Landak Regency



**Tabel**  
**Table** 5.3.4

**Banyaknya Pemotongan Ternak Besar dan Kecil Menurut Jenisnya (Ekor), 2019**  
**Number of Large and Small Livestock Slaughtering by Type, 2019**

Kecamatan Subdistrict	Ternak Besar Large Livestock		Ternak Kecil Small Livestock		Jumlah Total
	Sapi Cow	Kerbau Buffalo	Kambing Goat	Babi Pig	
(1)	(2)	(3)	(4)	(5)	(6)
1. Sebangki	35	-	45	271	351
2. Ngabang	850	-	784	10 122	11 756
3. Jelimpo	5	-	44	775	824
4. Sengah Temila	15	-	65	2 508	2 588
5. Mandor	164	-	49	1 680	1 893
6. Menjalin	5	-	94	4 392	4 491
7. Mempawah Hulu	41	-	83	2 160	2 284
8. Sompak	5	-	5	1 199	1 209
9. Menyuke	19	-	8	926	953
10. Banyuke Hulu	3	-	-	2 037	2 040
11. Meranti	3	-	8	1 892	1 903
12. Kuala Behe	28	-	11	1 203	1 242
13. Air Besar	25	-	25	1 840	1 890
<b>Kabupaten Landak 2019</b>	<b>1 198</b>	<b>-</b>	<b>1 221</b>	<b>31 005</b>	<b>33 424</b>
<b>2018</b>	<b>929</b>	<b>-</b>	<b>1 365</b>	<b>30 685</b>	<b>32 979</b>
<b>2017</b>	<b>907</b>	<b>-</b>	<b>1 525</b>	<b>30 946</b>	<b>33 378</b>

Sumber/Source: Dinas Pertanian, Perikanan, dan Ketahanan Pangan Kab Landak/ Agriculture, Fishery and Food Security Agency of Landak Regency

**Tabel**  
**Table** 5.3.5

**Banyaknya Pematongan Ternak Unggas Menurut Jenisnya (Ekor), 2019**  
**Number of Poultry Slaughtering by Type , 2019**

Kecamatan Subdistrict	Ayam Buras Country Fowl	Ayam Ras Potong Broiler	Ayam Ras Petelur Hens	Itik Duck	Jumlah Total
(1)	(2)	(3)	(4)	(5)	(6)
1. Sebangki	4 696	20 000	-	24	24 720
2. Ngabang	20 112	1 000 851	110 000	81	1 131 044
3. Jelimpo	1 235	-	-	-	1 235
4. Sengah Temila	2 136	420 000	92 000	264	514 400
5. Mandor	2 100	240 000	-	100	242 200
6. Menjalin	1 433	8 820	-	359	10 612
7. Mempawah Hulu	2 135	389 000	-	518	391 653
8. Sompak	1 816	12 000	-	37	13 853
9. Menyuke	4 317	25 500	-	-	29 817
10. Banyuke Hulu	1 183	-	-	-	1 183
11. Meranti	2 436	5 076	18 240	-	25 752
12. Kuala Behe	2 236	19 279	1 000	-	22 515
13. Air Besar	1 127	16 276	-	87	17 490
<b>Kabupaten Landak</b>	<b>2019</b>	<b>2 156 802</b>	<b>221 240</b>	<b>1 470</b>	<b>2 426 474</b>
	<b>2018</b>	<b>2 185 300</b>	<b>4 900</b>	<b>410</b>	<b>2 238 501</b>
	<b>2017</b>	<b>2 285 300</b>	<b>4 608</b>	<b>416</b>	<b>2 337 838</b>

Sumber/Source: Dinas Pertanian, Perikanan, dan Ketahanan Pangan Kab Landak/ Agriculture, Fishery and Food Security Agency of Landak Regency

**Tabel 5.3.6** **Produksi Daging Ternak Besar dan Kecil Menurut Jenisnya (Kg), 2019**  
**Meat Production of Big and Small Livestock by Kind of Livestock (kg) , 2019**

Kecamatan Subdistrict	Ternak Besar Large Livestock		Ternak Kecil Small Livestock		Jumlah Total
	Sapi Cow	Kerbau Buffalo	Kambing Goat	Babi Pig	
(1)	(2)	(3)	(4)	(5)	(6)
1. Sebangki	5 311,77	-	637,35	18 010,66	23 959,78
2. Ngabang	129 000,22	-	11 104,08	672 708,12	812 812,42
3. Jelimpo	758,82	-	623,19	51 506,50	52 888,51
4. Sengah Temila	2 276,47	-	920,62	166 681,68	169 878,77
5. Mandor	24 889,45	-	694,01	111 652,80	137 236,26
6. Menjalin	758,82	-	1 331,36	291 892,32	293 982,50
7. Mempawah Hulu	6 222,36	-	1 175,56	143 553,60	150 951,52
8. Sompak	758,82	-	70,82	79 685,54	80 515,18
9. Menyuke	2 883,53	-	113,31	61 541,96	64 538,80
10. Banyuke Hulu	455,29	-	-	135 379,02	135 834,31
11. Meranti	455,29	-	113,31	125 742,32	126 310,92
12. Kuala Behe	4 249,42	-	155,80	79 951,38	84 356,60
13. Air Besar	3 794,12	-	354,08	122 286,40	126 434,60
<b>Kabupaten Landak 2019</b>	<b>181 814,38</b>	<b>-</b>	<b>17 293,49</b>	<b>2 060 592,30</b>	<b>2 259 700,17</b>
<b>2018</b>	<b>140 990,00</b>	<b>-</b>	<b>19 305,00</b>	<b>2 533 154,00</b>	<b>2 693 449,00</b>
<b>2017</b>	<b>137 650,00</b>	<b>-</b>	<b>21 600,00</b>	<b>2 555 002,00</b>	<b>2 714 252,00</b>

Sumber/Source: Dinas Pertanian, Perikanan, dan Ketahanan Pangan Kab Landak/ Agriculture, Fishery and Food Security Agency of Landak Regency

**Tabel**  
**Table** 5.3.7**Produksi Daging Ternak Unggas Menurut Jenisnya (Kg),  
2019**  
**Meat Production of Fowl by Kind of Fowl (kg), 2019**

Kecamatan Subdistrict	Ayam Buras Country Fowl	Ayam Ras Potong Broiler	Ayam Ras Petelur Hens	Itik Duck	Jumlah Total	
(1)	(2)	(3)	(4)	(5)	(6)	
1. Sebangki	6 692,19	30 560,10	-	33,99	37 286,28	
2. Ngabang	28 661,25	1 529 305,33	184 830,80	114,72	1 742 912,10	
3. Jelimpo	1 759,98	-	-	-	1 759,98	
4. Sengah Temila	3 043,98	641 762,10	154 585,76	373,89	799 765,73	
5. Mandor	2 992,67	366 721,20	-	141,62	369 855,49	
6. Menjalin	2 042,14	13 477,00	-	508,43	16 027,57	
7. Mempawah Hulu	3 042,55	594 393,95	-	733,61	598 170,11	
8. Sompak	2 587,95	18 336,06	-	52,40	20 976,41	
9. Menyuke	6 152,08	38 964,13	-	-	45 116,21	
10. Banyuke Hulu	1 685,87	-	-	-	1 685,87	
11. Meranti	3 471,50	7 756,15	30 648,31	-	41 875,96	
12. Kuala Behe	3 186,48	29 458,41	1 680,28	-	34 325,17	
13. Air Besar	1 606,07	24 869,81	-	123,21	26 599,09	
<b>Kabupaten Landak</b>	<b>2019</b>	<b>66 924,71</b>	<b>3 295 604,24</b>	<b>371 745,15</b>	<b>2 081,87</b>	<b>3 736 355,97</b>
	<b>2018</b>	<b>68 249,00</b>	<b>3 339 149,00</b>	<b>8 233,00</b>	<b>264,00</b>	<b>3 416 074,00</b>
	<b>2017</b>	<b>67 710,00</b>	<b>2 985 949,00</b>	<b>7 743,00</b>	<b>589,00</b>	<b>3 061 992,00</b>

Sumber/Source: Dinas Pertanian, Perikanan, dan Ketahanan Pangan Kab Landak/ Agriculture, Fishery and Food Security Agency of Landak Regency

**Tabel** 5.3.8 **Produksi Telur Ternak Unggas Menurut Jenisnya (Kg), 2019**  
**Table** 5.3.8 **Egg Production of Fowl by Kind of Fowl (Kg), 2019**

Kecamatan Subdistrict	Ayam Buras Country Fowl	Ayam Ras Potong Broiler	Ayam Ras Petelur Hens	Itik Duck	Jumlah Total
(1)	(2)	(3)	(4)	(5)	(6)
1. Sebangki	5 676,00	-	-	875,00	6 551,00
2. Ngabang	31 127,00	-	-	1 382,00	32 509,00
3. Jelimpo	6 870,00	-	-	2 595,00	9 465,00
4. Sengah Temila	5 006,00	-	-	17 315,00	22 321,00
5. Mandor	9 074,00	-	-	2 637,00	11 711,00
6. Menjalin	6 873,00	-	-	5 200,00	12 073,00
7. Mempawah Hulu	20 662,00	-	-	5 321,00	25 983,00
8. Sompak	8 450,00	-	-	2 948,00	11 398,00
9. Menyuke	4 885,00	-	-	6 060,00	10 945,00
10. Banyuke Hulu	10 620,00	-	-	4 351,00	14 971,00
11. Meranti	3 066,00	-	-	2 178,00	5 244,00
12. Kuala Behe	7 373,00	-	-	3 897,00	11 270,00
13. Air Besar	3 281,00	-	-	3 708,00	6 989,00
<b>Kabupaten Landak</b>	<b>2019 122 963,00</b>	<b>-</b>	<b>-</b>	<b>58 467,00</b>	<b>181 430,00</b>
	<b>2018 162 075,00</b>	<b>-</b>	<b>-</b>	<b>44 539,00</b>	<b>206 614,00</b>
	<b>2017 158 897,00</b>	<b>-</b>	<b>-</b>	<b>43 236,00</b>	<b>202 133,00</b>

Sumber/Source: Dinas Pertanian, Perikanan, dan Ketahanan Pangan Kab Landak/ Agriculture, Fishery and Food Security Agency of Landak Regency

**Tabel**  
**Table** 5.3.9**Produksi Perikanan Darat Menurut sub Sektor Perikanan  
di Kabupaten Landak (Ton), 2019**  
*Production of Inland Fisheries by Fisheries Subsector in  
Landak Regency (ton), 2019*


Kecamatan Subdistrict	Perairan Umum Open Water	Budidaya Perikanan / Culture Fishery			
		Mas Goldfish	Nila	Lele Catfish	Gurame
(1)	(2)	(3)	(4)	(5)	(6)
1. Sebangki	5,47	5,89	6,66	7,18	0,26
2. Ngabang	4,99	126,87	166,04	89,37	0,50
3. Jelimpo	-	12,82	19,08	4,44	0,08
4. Sengah Temila	5,68	41,77	70,76	16,32	2,50
5. Mandor	-	54,94	51,10	9,85	1,65
6. Menjalin	-	17,31	26,61	6,87	0,50
7. Mempawah Hulu	3,36	17,26	50,10	6,44	0,47
8. Sompak	-	8,53	13,67	7,11	-
9. Menyuke	-	12,48	13,55	5,48	0,14
10. Banyuke Hulu	-	11,62	18,13	7,66	0,33
11. Meranti	5,91	8,83	11,56	4,46	0,04
12. Kuala Behe	-	16,55	15,14	2,81	-
13. Air Besar	-	14,67	17,13	6,25	-
<b>Kabupaten Landak</b>	<b>25,41</b>	<b>349,54</b>	<b>479,53</b>	<b>174,24</b>	<b>6,47</b>

Lanjutan Tabel/Continued Table 5.3.9


Kecamatan Subdistrict	Budidaya Perikanan / Culture Fishery				Jumlah Total
	Patin	Ikan Lainnya	Mina Padi	Keramba Cage	
(1)	(7)	(8)	(9)	(10)	(11)
1. Sebangki	0,44	-	-	15,00	40,90
2. Ngabang	-	-	-	-	387,77
3. Jelimpo	0,15	0,05	-	-	36,62
4. Sengah Temila	-	0,05	5,00	-	142,08
5. Mandor	0,99	-	-	-	118,53
6. Menjalin	-	-	-	-	51,29
7. Mempawah Hulu	-	0,54	-	-	78,17
8. Sompak	-	-	-	-	29,31
9. Menyuke	-	-	-	-	31,65
10. Banyuke Hulu	-	-	-	-	37,74
11. Meranti	-	-	-	-	30,80
12. Kuala Behe	-	0,03	-	-	34,53
13. Air Besar	1,98	0,48	-	-	40,51
<b>Kabupaten Landak</b>	<b>3,56</b>	<b>1,15</b>	<b>5,00</b>	<b>15,00</b>	<b>1 059,90</b>

Sumber/Source: Dinas Pertanian, Perikanan, dan Ketahanan Pangan Kab Landak/ Agriculture, Fishery and Food Security Agency of Landak Regency

**Banyaknya Pelanggan**



Sosial :	<b>39</b>	■ Badan Sosial :	<b>497</b>
Rumah Tangga :	<b>5518</b>	■ Rumah Tangga :	<b>17713</b>
Instansi Pemerintah :	<b>13</b>	■ Industri :	<b>9</b>
Niaga :	<b>520</b>	■ Usaha :	<b>807</b>
		■ Perkantoran :	<b>109</b>



**Air yang disalurkan (m<sup>3</sup>)**

**1347337**

**Nilai (rupiah)**

**2482423**


**Produksi Listrik (KWh)**

**283440**

Terima di Jaringan Distribusi  
Ranting Singkawang

**464280**

Terima di Jaringan Distribusi  
Ranting Mempawah







**PENJELASAN TEKNIS****TECHNICAL NOTES**

1. **Tarif dasar listrik** dibagi dalam beberapa golongan tarif yang disesuaikan dengan kemampuan pelanggan seperti;
    - i. Gol S adalah untuk Badan Sosial
    - ii. Gol R adalah untuk Rumah tangga
    - iii. Gol B adalah untuk Bisnis
    - iv. Gol I adalah untuk Industri
    - v. Gol P adalah untuk Perkantoran
    - vi. Gol P-3 untuk penerangan Jalan umum.
  2. **Kapasitas Listrik terpasang** adalah total kapasitas dari seluruh mesin pembangkit yang dioperasikan. Listrik yang dibangkitkan adalah jumlah listrik yang dibangkitkan oleh seluruh mesin pembangkit listrik dan dinyatakan dalam satuan watt/jam.
  3. **Air disalurkan** adalah volume air bersih dari perusahaan air bersih.
  4. **Pelanggan** adalah individu atau kelompok, baik rumah tangga, perusahaan atau institusi non profit yang membeli air bersih.
  5. **Jumlah air bersih** yang terjual adalah banyaknya air bersih yang disalurkan kepada para pelanggan.
1. **Electricity rates** are divided into several categories according to the ability tariff customers such as; social agency, household business, industry, office buildings, street lighting.
  2. **Installed electricity capacity** is total capacity of all operated power plant machines. Electricity generated is the amount of electricity generated by all power plant engine in watt hours standard unit.
  3. **Distributed water** is the volume of water supply establishment.
  4. **Customers** are individual or groups, whether household, company or non profit institutions that buy water supply from water supply establishment.
  5. **Sold cleaned water** is total cleaned water distributed to customers

## PENJELASAN TEKNIS

6. **Industri Manufaktur** adalah suatu kegiatan ekonomi yang melakukan kegiatan mengubah suatu barang dasar secara mekanis, kimia, atau dengan tangan sehingga menjadi barang jadi/setengah jadi, dan atau barang yang kurang nilainya, dan sifatnya lebih dekat dengan pemakaian akhir. Termasuk dalam kegiatan ini adalah jasa industri dan pekerjaan perakitan.
7. Industri manufaktur dikelompokkan ke dalam 4 golongan berdasarkan berdasarkan banyaknya pekerja, yaitu: industri besar (100 orang pekerja atau lebih), industri sedang menengah (20-99 orang pekerja), industri kecil (5-19 orang pekerja), dan industri mikro (1-4 orang pekerja)
8. **Industri Kecil** adalah industri dengan investasi lebih kecil dari Rp. 200.000.000,

## TECHNICAL NOTES

6. **Manufacturing Industri** is defined as an economic activity processing basic goods mechanically, chemicals or manually into final or intermediate goods. It is also defined as processing of lower value goods into higher value goods as final or intermediate products. The activities also include services for manufacturing and assembling.
7. Manufacturing industries are categorized into four groups, based on the number of employees: large scale manufacturing (100 employees or more), medium scale manufacturing (20-99 employees), small scale manufacturing (5-19 employees), and micro industry (1-4 employees).
8. **Small Industry** is an industry with a smaller investment of Rp. 200.000.000,

**ULASAN****DESCRIPTION****Listrik**

Energi listrik merupakan salah satu kebutuhan rumah tangga maupun industri baik untuk penerangan maupun penunjang berbagai peralatan elektronik dan mesin-mesin. Dari tabel yang disajikan dapat dilihat jumlah pelanggan listrik per kecamatan dirinci menurut kelompok pelanggan, yakni pelanggan rumahtangga, industri, badan sosial, usaha dan pemerintah.

Kelompok pelanggan rumahtangga merupakan pelanggan listrik terbesar yakni 17.713 pelanggan kemudian kelompok usaha 807 pelanggan, kelompok sosial 497 pelanggan, kelompok pemerintah 109 pelanggan dan kelompok industri 9 pelanggan.

**Air Bersih**

Air bersih merupakan salah satu kebutuhan pokok bagi penduduk, baik untuk memasak dan minum maupun untuk mencuci dan mandi. Sebagian besar penduduk masih mempergunakan air yang bersumber dari air hujan dan air sungai, karena masih terbatasnya jaringan yang dimiliki oleh PDAM.

Pengelolaan air oleh PDAM Kabupaten Landak hanya untuk pelanggan di Kecamatan Ngabang, dan jumlah pelanggannya pun masih sangat terbatas.

Jumlah pelanggan pada tahun 2019 sebanyak 6.090 pelanggan. Pelanggan terbanyak adalah dari kalangan rumah tangga yaitu sebesar 5.518 pelanggan.

**Electricity**

*Electrical energy is one of the requirements for both household and industrial as lighting or supporting various electronic equipment and machinery. From the tables presented can be seen the number of electricity customers by districts divided by customer group, that were households, industry, social agencies, businesses and government.*

*Customer from households were 17,713 customers which is the largest electricity customers, then business groups 807 customers, social groups 497 customers, government 109 customers and industrial 9 customer.*

**Clean Water**

*Clean water is one of the basic needs for residents, both for cooking and drinking and for washing and bathing. Most of the population still uses water sourced from rainwater and river, because of the limited network owned by the Local Water Company (PDAM).*

*PDAM water management in Landak Regency are only available in Ngabang District with number of customers were still very limited.*

*Number of customers in 2019 were 6,090 customers. Most customers were from the household that were 5,518 customers.*

**ULASAN****DESCRIPTION****Industri**

Peningkatan perekonomian daerah dan ketahanan ekonomi nasional salah satunya dengan pengembangan pengu-saha industri kecil, menengah dan koperasi mampu memperluas basis ekonomi dan dapat memberikan kontribusi yang signifikan terhadap peningkatan perekonomian daerah dan ketahanan ekonomi nasional.

Di Kabupaten Landak perkembangan industri kecil, menengah dan koperasi tiap tahunnya semakin meningkat. Hal ini dapat dilihat dari jumlah yang meningkat dan semakin merata di setiap kecamatan di Kabupaten Landak.

Usaha Industri kecil di Kabupaten Landak pada tahun 2019 ada sebanyak 600 buah, dengan jumlah usaha terbanyak berada di Kecamatan Ngabang.

**Industry**

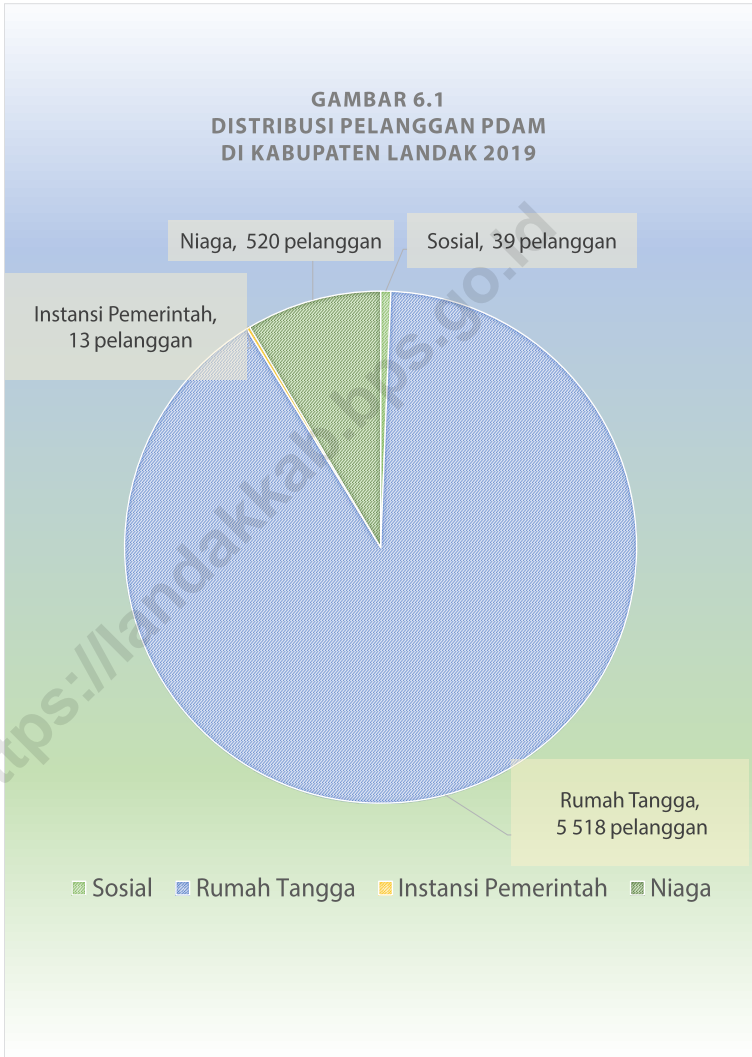
*Improving of local economy and the endurance of the national economy one of them with the development of industrial entrepreneurs of small and medium enter-prises and cooperation that able to expand the economic base and can contribute significantly to improving the regional economy and national economic endurance.*

*In Landak Regency the development of small and medium industrial and cooperation each year is increasing. This can be seen from the increased number and more evenly distributed in every districts in Landak Regency.*

*Small Industrial Business in Landak Regency in 2019 were 600 units, with most businesses are located in Ngabang District.*

**Gambar** 6.1  
**Figures**

**Distribusi Pelanggan PDAM Kabupaten Landak, 2019**  
**Distribution of PDAM Customers in Landak Regency, 2019**



Sumber/Source: PDAM Kabupaten Landak

**Tabel**  
**Table 6.1****Banyaknya Pelanggan Listrik Menurut Ranting/Unit dan Golongan di Kabupaten Landak, 2019**  
**Number of Electric Customer by the Branch/Unit and Classification in Landak Regency, 2019**

<b>Ranting / Unit Branch / Unit</b>	<b>Rumah Tangga / Household</b>	<b>Industri / Industry</b>	<b>Badan Sosial / Social Organization</b>	<b>Usaha / Economic Unit</b>	<b>Perkantoran /Office</b>
(1)	(2)	(3)	(4)	(5)	(6)
Ranting Ngabang	7 299	9	171	609	78
Unit Pahauman	2 255	-	62	64	6
Unit Senakin	2 975	-	85	48	8
Unit Darit	3 995	-	149	67	10
Unit Mandor	...	...	...	...	...
Unit Menjalin	...	...	...	...	...
Unit Karangany	...	...	...	...	...
Unit Serimbu	1 189	-	30	19	7
<b>Jumlah/Total</b>					
<b>2019</b>	<b>17 713</b>	<b>9</b>	<b>497</b>	<b>807</b>	<b>109</b>
<b>2018</b>	<b>17 795</b>	<b>9</b>	<b>500</b>	<b>778</b>	<b>124</b>

Sumber/Source: PLN Rayon Ngabang

**Tabel**  
**Table** 6.2

**Banyaknya Produksi Listrik (KWh) Menurut Bulan di Kabupaten Landak, 2019**  
**Number of Electricity Production (KWh) by Month in Landak Regency, 2019**

Bulan Month	Produksi Sendiri/ Own Production	Terima di Jaringan Distribusi/ Received in Distribution Network		Produksi Total Netto/ Net Production
		Ranting/Branch Singkawang	Ranting/Branch Mempawah	
(1)	(2)	(3)	(4)	(5)
Januari/January	...	346 200	589 800	...
Februari/February	...	227 640	508 320	...
Maret/March	...	363 480	564 360	...
April/April	...	381 600	517 320	...
Mei/May	...	421 080	537 600	...
Juni/June	...	484 920	266 160	...
Juli/July	...	408 480	97 200	...
Agustus/August	...	438 000	114 480	...
September/September	...	318 800	196 680	...
Oktober/October	...	451 080	109 612	...
November/November	...	465 240	35 880	...
Desember/December	...	506 520	22 800	...

Sumber/Source: PLN Rayon Ngabang



**Tabel**  
**Table 6.3****Jumlah Pelanggan dan Air yang Disalurkan Menurut Kecamatan, 2019**  
**Number of Customers and Distributed Water by Subdistrict, 2019**

Kecamatan Subdistrict	Pelanggan Number of Customers	Air Disalurkan Distributed Water (m <sup>3</sup> )	Nilai Value (Rp)
(1)	(2)	(3)	(4)
1. Sebangki	-	-	-
2. Ngabang	6 090	1 347 337	2 482 423
3. Jelimpo	-	-	-
4. Sengah Temila	-	-	-
5. Mandor	-	-	-
6. Menjalin	-	-	-
7. Mempawah Hulu	-	-	-
8. Sompak	-	-	-
9. Menyuke	-	-	-
10. Banyuke Hulu	-	-	-
11. Meranti	-	-	-
12. Kuala Behe	-	-	-
13. Air Besar	-	-	-
<b>Kabupaten Landak</b>	<b>6 090</b>	<b>1 347 337</b>	<b>2 482 423</b>

Sumber/Source: PDAM Kabupaten Landak

**Tabel**  
**Table** 6.4

**Banyaknya Pelanggan dan Penyaluran Air Menurut Jenis Pelanggan Di Kabupaten Landak, 2019**  
**Number of Customer and Distribution of Water by Type of Consumers in Landak Regency, 2019**

Jenis Pelanggan <i>Types of Customers</i>	Jumlah Pelanggan <i>Total Customers</i>	Penyaluran Air <i>Water Distribution</i>	
		Banyaknya (m3) <i>Quantity</i>	Nilai (Rp.000) <i>Value</i>
(1)	(2)	(3)	(4)
1. Sosial / <i>Social</i>	39	15 807	13 444
2. Rumah Tangga / <i>Household</i>	5 518	1 177 616	2 074 267
3. Instansi Pemerintah / <i>Government</i>	13	4 650	15 390
4. Niaga / <i>Commerce</i>	520	149 040	379 322
5. Industri / <i>Industry</i>	-	-	-
6. Khusus / <i>Special</i>	-	-	-
7. Susut/Hilang / <i>Losses</i>	-	-	-
<b>Jumlah/Total</b>			
	<b>2019</b>	<b>6 090</b>	<b>1 347 113</b>
	<b>2018</b>	<b>5 311</b>	<b>949 977</b>
	<b>2017</b>	<b>2 869</b>	<b>552 944</b>

Sumber/Source: PDAM Kabupaten Landak

**Tabel**  
**Table 6.5****Banyaknya Air Minum yang Terjual Menurut Bulan di Kabupaten Landak, 2019**  
**Number of Water Supply Sold by Month in Landak Regency , 2019**

<b>Bulan</b> <b>Month</b>	<b>Volume (m3)</b>	<b>Nilai/ Value</b> <b>(Rp.000)</b>
(1)	(2)	(3)
Januari/January	95 158	184 147
Februari/February	97 089	181 968
Maret/March	100 385	188 339
April/April	101 272	190 073
Mei/May	108 026	199 375
Juni/June	106 298	194 226
Juli/July	110 090	201 563
Agustus/August	106 334	201 068
September/September	125 578	218 697
Oktober/October	114 957	226 441
November/November	132 020	245 205
Desember/December	149 910	251 316
<b>Jumlah/Total</b>	<b>1 347 117</b>	<b>2 482 418</b>
	<b>2018</b>	<b>1 809 982</b>
	<b>2017</b>	<b>1 097 980</b>

Sumber/Source: PDAM Kabupaten Landak

**Tabel**  
**Table** 6.6

**Banyaknya Pelanggan Air Minum Menurut Bulan dan Jenis Pelanggan di Kabupaten Landak, 2019**  
**Number of Water Supply Consumers by Month and Type in Landak Regency , 2019**

Bulan Month	Sosial Social	Rumah Tangga Household	Niaga Trade	Instansi Pemerintah Government	Industri Industry	Jumlah Total
(1)	(2)	(3)	(4)	(5)	(6)	(7)
Januari/January	30	4 821	411	14	-	5 276
Februari/February	31	4 821	412	12	-	5 276
Maret/March	31	4 877	412	12	-	5 332
April/April	38	4 894	419	11	-	5 362
Mei/May	37	4 904	423	11	-	5 375
Juni/June	37	4 910	426	10	-	5 383
Juli/July	37	4 906	426	9	-	5 378
Agustus/August	38	4 907	432	9	-	5 386
September/September	39	5 493	436	9	-	5 977
Oktober/October	38	5 473	437	10	-	5 958
November/November	39	5 506	514	12	-	6 071
Desember/December	39	5 518	520	13	-	6 090

Sumber/Source: PDAM Kabupaten Landak

**Tabel**  
**Table 6.7****Banyaknya Usaha Industri Kecil Menurut Kecamatan Di Kabupaten Landak, 2019**  
**Number of Small Industry by District in Landak Regency, 2019**

Kecamatan Subdistrict	Kelompok/ Perorangan Unit Usaha/ Group / Individual Business Units	Tenaga Kerja Employee
(1)	(2)	(3)
1. Sebangki	27	37
2. Ngabang	204	604
3. Jelimpo	21	31
4. Sengah Temila	42	111
5. Mandor	38	65
6. Menjalin	35	79
7. Mempawah Hulu	35	53
8. Sompak	30	39
9. Menyuke	48	121
10. Banyuke Hulu	21	24
11. Meranti	46	91
12. Kuala Behe	22	50
13. Air Besar	31	45
<b>Kabupaten Landak</b>	<b>2019</b>	<b>600</b>
	<b>2018</b>	<b>568</b>
	<b>2017</b>	<b>492</b>
		<b>1 350</b>
		<b>1 142</b>
		<b>1 099</b>

Sumber/Source: Dinas Koperasi, UMK, Perindustrian dan Perdagangan Kab. Landak

**Tabel**  
**Table** 6.8

**Banyaknya Usaha Industri Kecil Menurut Jenisnya,  
2019**  
*Number of Small Industrial by Type, 2019*

Jenis Industri/ Kind of Industry	Jumlah Unit Usaha Total Units	Tenaga Kerja /Total Employee (orang)	Nilai Investasi investments (Rp)	
(1)	(2)	(3)	(4)	
1. Penggilingan Padi	82	137	1 147 000 000	
2. Pengetaman Kayu	19	44	145 000 000	
3. Meubel	47	173	1 957 000 000	
4. Cetak Batako	30	87	459 000 000	
5. Bengkel Motor	244	480	6 957 000 000	
6. Bengkel Mobil	19	54	1 267 000 000	
7. Kerajinan Tangan	25	93	238 500 000	
8. Gula Aren	10	10	10 000 000	
9. Foto Copy/Percetakan	42	98	2 353 000 000	
10. Industri Logam	9	19	66 000 000	
11. Bengkel Las/Ketok/Cat	14	40	595 000 000	
12. Industri Makanan	22	66	255 000 000	
13. Gorden	13	12	40 000 000	
14. Servis Komponen Listrik	6	6	38 000 000	
15. Industri Minuman	12	7	12 000 000	
16. Bengkel Las Teralis dll	15	24	420 000 000	
<b>Kabupaten Landak</b>	<b>2019</b>	<b>609</b>	<b>1 350</b>	<b>15 959 500 000</b>
	<b>2018</b>	<b>568</b>	<b>1 124</b>	<b>16 910 987 210</b>
	<b>2017</b>	<b>492</b>	<b>1 099</b>	<b>16 690 987 210</b>

Sumber/Source: Dinas Koperasi, UMK, Perindustrian dan Perdagangan Kab. Landak





Jumlah Kunjungan Wisata 2019

**167** **96310**  
Mancanegara Domestik



Terdapat **34**  
obyek wisata alam



Terdapat **6**  
obyek wisata sejarah



Terdapat **15** akomodasi hotel





## PENJELASAN TEKNIS

1. **Konsep dan definisi pariwisata** mengikuti rekomendasi United Nations World Tourism Organization (UNWTO) dan International Union of Office Travel Organization (IUOTO).
2. **Wisatawan Mancanegara (wisman)** ialah setiap pengunjung yang mengunjungi suatu negara di luar tempat tinggalnya, didorong oleh satu atau beberapa keperluan tanpa bermaksud memperoleh penghasilan di tempat yang dikunjungi dan lamanya kunjungan tersebut tidak lebih dari satu tahun (12 bulan).
3. **Usaha penyediaan akomodasi** adalah usaha yang menyediakan pelayanan penginapan yang dapat dilengkapi dengan pelayanan pariwisata lainnya. Usaha penyediaan akomodasi dapat berupa hotel, vila, pondok wisata, bumi perkemahan, persinggahan, karavan, dan akomodasi lainnya yang digunakan untuk tujuan pariwisata.
4. **Hotel** adalah penyediaan akomodasi secara harian berupa kamar-kamar di dalam satu bangunan yang dapat dilengkapi dengan jasa pelayanan makan dan minum, kegiatan hiburan dan

## TECHNICAL NOTES

1. **The concept and definition of tourism** refers to the recommendations of the United Nations World Tourism Organization (UNWTO) and International Union of Office Travel Organizations (IUOTO).
2. **An International Visitor** is any person visiting a country other than usual place of residence for any reason other than for earning income in the country visited, and the length of stay is no more than one year (12 months).
3. **The business of providing accommodation** is a business that provides specialty services that can be equipped with other tourism services. It includes hotel, villa, cottage, camping, caravan stop, and other accommodation that are used for tourism purposes.
4. **Hotel** is a daily supply of accommodation rooms within a building which can be equipped with eating and drinking services, entertainment activities and/or other facilities. Hotel consists of a

**PENJELASAN TEKNIS**

atau fasilitas lainnya. Hotel terdiri dari hotel berbintang dan hotel nonbintang

5. **Tingkat penghunian kamar** hotel adalah persentase banyaknya malam kamar yang dihuni terhadap banyaknya malam kamar yang tersedia.
6. **Rata-rata lamanya tamu menginap** adalah banyaknya malam tempat tidur yang terpakai (malam tamu) dengan banyaknya tamu yang menginap di hotel atau akomodasi lainnya.

**TECHNICAL NOTES**

*classified hotel and a non-classified hotel.*

5. **Room occupancy rate** is the number of room-nights occupied divided by the number of room-nights available, multiplied by 100 percent.
6. **Average length of stay** is the number of bed-nights used (guest night) divided by the number of guests coming to spend the night at the accommodation.

**ULASAN****DESCRIPTION****Objek Wisata**

Pembangunan kepariwisataan diarahkan pada peningkatan peran pariwisata dalam kegiatan ekonomi yang dapat menciptakan lapangan kerja serta kesempatan berusaha dengan tujuan untuk meningkatkan pendapatan masyarakat serta pendapatan daerah. Upaya yang dilakukan pemerintah adalah melalui pengembangan dan pendayagunaan berbagai potensi kepariwisataan di Kabupaten Landak.

Terdapat beberapa lokasi objek wisata di Kabupaten Landak seperti air terjun, sungai berbatu, keraton ataupun sekadar taman bermain. Sarana akomodasi seperti hotel dan restoran, tersedia di Kabupaten Landak sebagai penunjang pariwisata daerah.

**Hotel**

Tingkat penghunian kamar hotel di Kabupaten Landak pada tahun 2019 adalah sebesar 45,96 artinya ada sebesar 45,96% kamar yang dihuni terhadap banyaknya malam kamar yang tersedia di penyedia akomodasi lainnya Kabupaten Landak.

**Tourism Object**

*The development of tourism is aimed to increase the tourism role on economic activity. Therefore, the government is encouraging the development of tourism to expand job opportunities, increase people's welfare and region income as well. The effort is done through the development of any potential tourism in Landak Regency.*

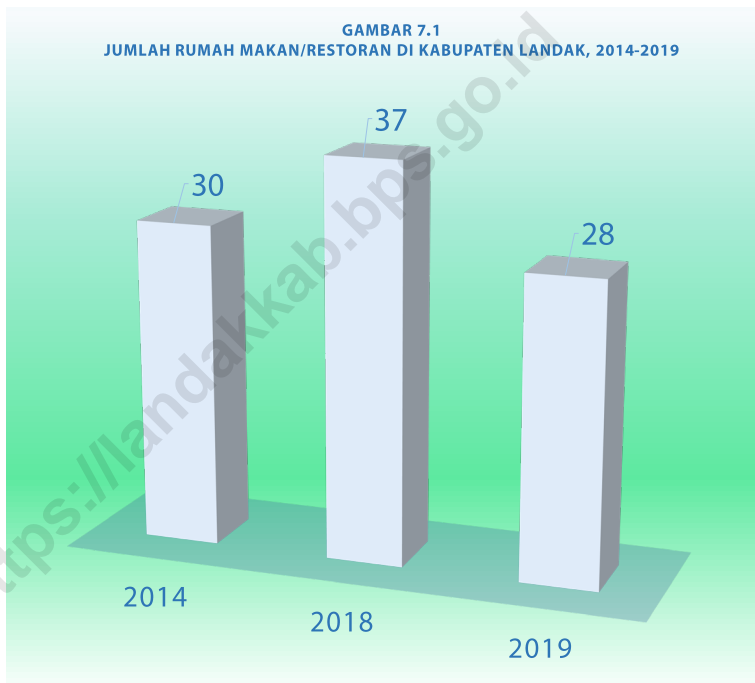
*There are some tourist locations in Landak Regency such as waterfalls, rivers, keraton or just a playground. Accomodation provider like hotels and restaurants are available in Landak Regency as supporting regional tourism.*

**Hotel**

*Room occupancy rate of Landak regency is 45.96 which mean the number of room-nights occupied is 45.96 % by the number of room-nights available at Other Accomodation Provider in Landak Regency.*

**Gambar** 7.1  
**Figures**

**Jumlah Rumah Makan/Restoran di Kabupaten Landak, 2014–2019**  
**Number of Restaurants in Landak Regency, 2014–2019**



Sumber/Source: BPS, Pendataan Potensi Desa (Podes)/ BPS–Statistics Indonesia, Village Potential Data Collection

**Tabel**  
**Table 7.1****Jumlah Rumah Makan/Restoran Menurut Kecamatan,  
2014–2019**  
**Number of Restaurants by Subdistrict, 2014–2019**

Kecamatan Subdistrict	2014	2018	2019
(1)	(2)	(3)	(4)
1. Sebangki	-	-	-
2. Ngabang	14	23	26
3. Jelimpo	-	-	-
4. Sengah Temila	12	6	2
5. Mandor	4	1	
6. Menjalin	-	-	-
7. Mempawah Hulu	-	-	-
8. Sompak	-	-	-
9. Menyuke	-	-	-
10. Banyuke Hulu	-	2	-
11. Meranti	-	5	-
12. Kuala Behe	-	-	-
13. Air Besar	-	-	-
<b>Kabupaten Landak</b>	<b>30</b>	<b>37</b>	<b>28</b>

Sumber/Source: BPS, Pendataan Potensi Desa (Podes)/ BPS–Statistics Indonesia, Village Potential Data Collection

**Tabel**  
**Table** 7.2**Daftar Nama Objek Wisata Alam di Kabupaten Landak**  
**List of Natural Tour Objects in Landak Regency**

<b>Nama Objek Wisata</b> <i>Name of Tour Object</i>	<b>Lokasi</b> (Desa / Kecamatan) <i>Location</i> (Village / District)	<b>Jarak Dari</b> Ngabang <i>Distance</i> <i>From</i> Ngabang	<b>Jarak Dari</b> Pontianak <i>Distance</i> <i>From</i> Pontianak	<b>Sarana</b> Angkutan <i>Transport</i> <i>Facility</i>	<b>Keterangan</b> <i>Details</i>
(1)	(2)	(3)	(4)	(5)	(6)
Air Terjun Panga'ak	Desa Antan Rayan, Kec. Ngabang	45	229	Angkutan Pribadi	Perda Kab. Landak No. 2 Tahun 2010
Air Terjun Angan Tembawang	Jelimpo, Kec. Jelimpo	35	219	Angkutan Pribadi	Perda Kab. Landak No. 2 Tahun 2010
Air Terjun Sentagung	Desa Munguk, Kec. Ngabang	20	204	Angkutan Pribadi	Perda Kab. Landak No. 2 Tahun 2010
Air Terjun Manangar	Desa Perbua, Kec. Air Besar	71	253	Angkutan Pribadi	Perda Kab. Landak No. 2 Tahun 2010
Air Terjun Remabo	Desa Skandal, Kec. Air Besar	67	249	Angkutan Pribadi	Perda Kab. Landak No. 2 Tahun 2010
Riam Jambu	Desa Jambu, Kec. Air Besar	61	243	Angkutan Pribadi	Perda Kab. Landak No. 2 Tahun 2010
Goa Kelelawar	Desa Engkangin, Kec. Air Besar	70	252	Angkutan Pribadi	Perda Kab. Landak No. 2 Tahun 2010
Goa Sanjan	Desa Engkangin, Kec. Air Besar	70	252	Angkutan Pribadi	Perda Kab. Landak No. 2 Tahun 2010
Air Terjun Morban	Desa Engkangin, Kec. Air Besar	68	250	Angkutan Pribadi	Perda Kab. Landak No. 2 Tahun 2010

Lanjutan Tabel/*Continued Table 7.2*

<b>Nama Objek Wisata Name of Tour Object</b>	<b>Lokasi (Desa / Kecamatan) Location (Village/ District)</b>	<b>Jarak Dari Ngabang Distance From Ngabang</b>	<b>Jarak Dari Pontianak Distance From Pontianak</b>	<b>Sarana Angkutan Transport Facility</b>	<b>Keterangan Details</b>
(1)	(2)	(3)	(4)	(5)	(6)
Air Terjun Entilis	Desa Merayuh, Kec. Air Besar	72	254	Angkutan Pribadi	Perda Kab. Landak No. 2 Tahun 2010
Air Terjun Trinting	Desa Engkangin, Kec. Air Besar	90	272	Angkutan Pribadi	Perda Kab. Landak No. 2 Tahun 2010
Air Terjun Ringin	Desa Sepangah	80	262	Angkutan Pribadi	Perda Kab. Landak No. 2 Tahun 2010
Air Terjun Ampar Ensot	Desa Merayuh	70	252	Angkutan Pribadi	Perda Kab. Landak No. 2 Tahun 2010
Air Terjun Ampar Jawa	Desa Antan Rayan	85	267	Angkutan Pribadi	Perda Kab. Landak No. 2 Tahun 2010
Pagung Banban	Desa Merayuh	80	262	Angkutan Pribadi	Perda Kab. Landak No. 2 Tahun 2010
Danau Niut	Desa Bentiang	90	272	Angkutan Pribadi	Perda Kab. Landak No. 2 Tahun 2010
Air Terjun Badawat	Desa Dange Aji	85	276	Angkutan Pribadi	Perda Kab. Landak No. 2 Tahun 2010
Air Terjun Pemayong	Desa Bentiang	70	252	Angkutan Pribadi	Perda Kab. Landak No. 2 Tahun 2010



Lanjutan Tabel/Continued Table 7.2

<b>Nama Objek Wisata Name of Tour Object</b>	<b>Lokasi (Desa / Kecamatan) Location (Village / District)</b>	<b>Jarak Dari Ngabang Distance From Ngabang</b>	<b>Jarak Dari Pontianak Distance From Pontianak</b>	<b>Sarana Angkutan Transport Facility</b>	<b>Keterangan Details</b>
(1)	(2)	(3)	(4)	(5)	(6)
Riam Sabadak	Desa Keranji Birah sebatih	40	149	Angkutan Pribadi	Perda Kab. Landak No. 2 Tahun 2010
Panorama Gunung Sehak	Desa Polo'ant/ Asong Kec. Sengah Temila	35	135	Angkutan Pribadi	Perda Kab. Landak No. 2 Tahun 2010
Riam Solakng	Senakin	57	125	Angkutan Pribadi	Perda Kab. Landak No. 2 Tahun 2010
Air Terjun Tikalong	Desa Tunang	119	123	Angkutan Pribadi	Perda Kab. Landak No. 2 Tahun 2010
Bukit Marabukatn	Desa Bandol, Untang Kec. Banyuke Hulu	90	150	Angkutan Pribadi	Perda Kab. Landak No. 2 Tahun 2010
Air Merah	Desa Munggu Kec. Ngabang	23	205	Angkutan Pribadi	Perda Kab. Landak No. 2 Tahun 2010
Riam Panjang	Desa Munggu Kec. Ngabang	24	206	Angkutan Pribadi	Perda Kab. Landak No. 2 Tahun 2010
Riam Sebebat	Desa Munggu Kec. Ngabang	25	207	Angkutan Pribadi	Perda Kab. Landak No. 2 Tahun 2010
Tanjung Selipat (Dara Itam)	Desa Semedang, Kec Kuala Behe	35	217	Angkutan Pribadi	Perda Kab. Landak No. 2 Tahun 2010
Bukit Padang	Desa Pakumbang Kec Sompak	45	124	Angkutan Pribadi	Belum dibuat PERDA

Lanjutan Tabel/*Continued Table 7.2*

<b>Nama Objek Wisata Name of Tour Object</b>	<b>Lokasi (Desa / Kecamatan) Location (Village / District)</b>	<b>Jarak Dari Ngabang Distance From Ngabang</b>	<b>Jarak Dari Pontianak Distance From Pontianak</b>	<b>Sarana Angkutan Transport Facility</b>	<b>Keterangan Details</b>
(1)	(2)	(3)	(4)	(5)	(6)
Bukit Tiang	Desa Tiang Tanjung Kec. Mempawah Hulu	67	127	Angkutan Pribadi	Belum dibuat PERDA
Riam Siname	Desa Tiang Tanjung Kec. Mempawah Hulu	67	127	Angkutan Pribadi	Belum dibuat PERDA
Saka Empat	Desa Tapakng Kec Sompak	64	125	Angkutan Pribadi	Belum dibuat PERDA
Jajajk Buru	Desa Gombang Kec. Sengah Temila	54	142	Angkutan Pribadi	Belum dibuat PERDA
Hutan Babut	Desa Dara Itam Kec. Jelimpo	27	191	Angkutan Pribadi	Belum dibuat PERDA
Goa Andu	Desa Engkangin Kec. Air Besar	50	240	Angkutan Pribadi	Belum dibuat PERDA

Sumber/*Source*: Dinas Pemuda, Olahraga, dan Pariwisata Kabupaten Landak

**Tabel**  
**Table** 7.3**Daftar Nama Objek Wisata Sejarah di Kabupaten Landak**  
**List of Historical Tour Objects in Landak Regency**

<b>Nama Objek Wisata</b> <i>Name of Tour Object</i>	<b>Lokasi (Desa / Kecamatan)</b> <i>Location (Village / District)</i>	<b>Jarak Dari Ngabang</b> <i>Distance From Ngabang</i>	<b>Jarak Dari Pontianak</b> <i>Distance From Pontianak</i>	<b>Sarana Angkutan</b> <i>Transport Facility</i>
(1)	(2)	(3)	(4)	(5)
Keraton Ismahayana	Desa Raja, Kec. Ngabang	2	183	Angkutan Pribadi
Makam Raja Landak	Desa Raja, Kec. Ngabang	3	184	Angkutan Pribadi
Makam Juang Mandor	Mandor, Kec. Mandor	89	95	Angkutan Pribadi
Bukit Marabukatn	Desa Bandol, Kec. Banyuke Hulu	90	150	Angkutan Pribadi
Rumah Betang	Desa Saham, Kec. Sengah Temila	40	142	Angkutan Pribadi
Makam Abdul Kahar	Desa Munggu, Kec. Ngabang	20	181	Angkutan Pribadi

Sumber/Source: Dinas Pemuda, Olahraga, dan Pariwisata Kabupaten Landak

**Tabel**  
**Table** 7.4**Jumlah Akomodasi Hotel di Kabupaten Landak, 2019**  
**Number of Hotels Accomodation in Landak Regency, 2019**

<b>Kecamatan</b> <i>District</i>	<b>Hotel</b> <i>Hotels</i>	<b>Kamar</b> <i>Rooms</i>	<b>Tempat Tidur</b> <i>Beds</i>	<b>Kapasitas Tamu</b> <i>Guest Capacity</i>
(1)	(2)	(3)	(4)	(5)
1. Sebangki	-	-	-	-
2. Ngabang	6	300	300	600
3. Jelimpo	-	-	-	-
4. Sengah Temila	1	22	22	44
5. Mandor	1	8	8	16
6. Menjalin	-	-	-	-
7. Mempawah Hulu	2	22	22	44
8. Sompak	-	-	-	-
9. Menyuke	2	31	31	62
10. Banyuke Hulu	-	-	-	-
11. Meranti	-	-	-	-
12. Kuala Behe	-	-	-	-
13. Air Besar	3	17	17	34
<b>Kabupaten Landak</b>	<b>15</b>	<b>400</b>	<b>400</b>	<b>800</b>

Sumber/Source: Dinas Pemuda, Olahraga, dan Pariwisata Kabupaten Landak

**Tabel**  
**Table** 7.5**Jumlah Kunjungan Wisatawan Mancanegara dan  
Domestik di Kabupaten Landak, 2019**  
**Number of International and Domestic Visitors in Landak  
Regency, 2019**

Tahun Year	Jumlah Wisatawan Number of Visitors		Jumlah Total
	Mancanegara International	Domestik Domestic	
(1)	(2)	(3)	(4)
2015	443	32 596	33 039
2016	106	17 962	18 068
2017	219	34 977	35 196
2018	62	55 233	55 295
2019	167	96 310	96 477

Sumber/Source: Dinas Pemuda, Olahraga, dan Pariwisata Kabupaten Landak

**Tabel**  
**Table** 7.6

**Presentase Tingkat Penghunian/Pemakaian Kamar  
Akomodasi Lainnya di Kabupaten Landak, 2019**  
*Percentage of Room Occupancy Rate Others Accomodation  
in Landak Regency, 2019*

<b>Bulan Month</b>	<b>Tingkat Penghunian Kamar Room Occupancy Rate</b>	
(1)	(2)	
Januari / January	36,87	
Februari / February	43,24	
Maret / March	41,71	
April / April	61,79	
Mei / May	77,19	
Juni / June	57,26	
Juli / July	55,83	
Agustus / August	31,27	
September / September	35,83	
Oktober / October	50,31	
November / November	29,23	
Desember / December	31,02	
<b>Jumlah/Total</b>	<b>2019</b>	<b>45,96</b>
	<b>2018</b>	<b>51,91</b>
	<b>2017</b>	<b>25,15</b>

Sumber/Source: Badan Pusat Statistik Kabupaten Landak

**Tabel**  
**Table** 7.7**Rata-Rata Lamanya Tamu Menginap (Dalam Hari/Malam)  
Akomodasi Lainnya di Kabupaten Landak, 2019**  
*Average Length of Stay of Guests (Nights/Days) at Others  
Accommodation in Landak Regency, 2019*

<b>Bulan</b> <b>Month</b>	<b>Asing</b> <b>Foreign</b>	<b>Domestik</b> <b>Domestic</b>	<b>Jumlah</b> <b>Totals</b>
(1)	(2)	(3)	(4)
Januari / January	0	1,05	1,05
Februari / February	0	1,25	1,25
Maret / March	0	1,04	1,04
April / April	0	1,00	1,00
Mei / May	0	1,00	1,00
Juni / June	0	1,11	1,11
Juli / July	0	1,05	1,05
Agustus / August	0	1,00	1,00
September / September	0	1,02	1,02
Oktober / October	0	1,00	1,00
November / November	0	1,00	1,00
Desember / December	0	1,00	1,00
<b>Jumlah/Total</b>			
<b>2019</b>	0	<b>1,04</b>	<b>1,04</b>
<b>2018</b>	0	<b>1,40</b>	<b>1,40</b>
<b>2017</b>	0	<b>1,11</b>	<b>1,11</b>

Sumber/Source: Badan Pusat Statistik Kabupaten Landak

**Tabel**  
**Table** 7.8

**Persentase Jumlah Tamu Asing dan Domestik di  
Kabupaten Landak, 2019**  
*Percentage of Foreign and Domestic Guest Visitation in  
Landak Regency, 2019*

Bulan Month	Hotel Non Bintang Non Star Hotels		Akomodasi Lainnya Other Accomodation		Jumlah Totals	
	Asing Foreign	Domestik Domestic	Asing Foreign	Domestik Domestic	Asing Foreign	Domestik Domestic
(1)	(2)	(3)	(4)	(5)	(6)	(7)
Januari / January	...	...	0	100	0	100
Februari / February	...	...	0	100	0	100
Maret / March	...	...	0	100	0	100
April / April	...	...	0	100	0	100
Mei / May	...	...	0	100	0	100
Juni / June	...	...	0	100	0	100
Juli / July	...	...	0	100	0	100
Agustus / August	...	...	0	100	0	100
September / September	...	...	0	100	0	100
Oktober / October	...	...	0	100	0	100
November / November	...	...	0	100	0	100
Desember / December	...	...	0	100	0	100
<b>Jumlah/Tota</b>						
<b>2019</b>	...	...	0	100	0	100
<b>2018</b>	...	...	0	100	0	100
<b>2017</b>	...	...	0	100	0	100

Sumber/Source: Badan Pusat Statistik Kabupaten Landak





**Panjang Jalan Tingkat Kewenangan Pemerintahan  
Kabupaten Landak 2019**  
**982,42 KM**

**Panjang Jalan menurut Jenis Permukaan Jalan (Km)**

**531,58**

**Aspal**

**93,95**

**Kerikil**

**354,99**

**Tanah**

**1,90**

**Lainnya**





**PENJELASAN TEKNIS**

1. Data panjang jalan kabupaten/ kota bersumber dari Dinas Pekerjaan Umum dan Penataan Ruang Kabupaten Landak Kabupaten Landak.
2. **Kendaraan Bermotor** adalah setiap kendaraan yang digerakkan oleh peralatan teknik yang ada pada kendaraan tersebut, biasanya digunakan untuk angkutan orang atau barang di atas jalan raya selain kendaraan yang berjalan di atas rel. Kendaraan bermotor yang dicatat adalah semua jenis kendaraan kecuali kendaraan bermotor TNI/ Polri dan Korps Diplomatik.
3. **Kantor Pos** adalah tempat pemberi pelayanan komunikasi tertulis dan surat elektronik, layanan paket, layanan logistic, layanan transaksi keuangan, dan layanan keagenan pos untuk kepentingan umum. Rumah pos berfungsi sama seperti kantor pos dan kantor pos pembantu, bedanya rumah pos biasanya terletak di daerah terpencil.

**TECHNICAL NOTES**

1. *Data on the length regency/ city roads data were taken from Landak Regency Public Works and Spatial Planning Offices*
2. **Motor Vehicles** are any kind of vehicles motorized by machine set up in those vehicles, they are usually used for transporting peoples moving along a railway line. The data cover all kinds of motor vehicles except those belong to Indonesia Army Force Indonesian State Police and Diplomatic Corps.
3. **Post Office** is a service provider facility of written communication and or electronic mail, parcel service, logistics services, financial transaction services, and postal services to the public. Postal house has the same function as the post office and subsidiary of post office, the difference is that postal house is usually located in remote areas.

**ULASAN****DESCRIPTION****Transportasi**

Jalan dan jembatan merupakan prasarana untuk mempermudah mobilitas penduduk dan kegiatan perekonomian antar daerah dan kebutuhan lainnya. Oleh karena itu, jalan mempunyai peranan penting dalam menunjang kelancaran berbagai aktivitas ekonomi dan lain sebagainya.

Panjang jalan Kabupaten 2019 tercatat sepanjang 982,42 km. Dari 982,42 km panjang jalan ini jika dilihat dari jenis permukaannya, 531,58 km merupakan jalan aspal, 93,95 km merupakan jalan kerikil, 354,99 km merupakan jalan tanah.

Berdasarkan kondisinya, terdapat 209,20 km jalan yang kondisinya baik, 334,84 km jalan yang kondisinya sedang, 341,14 km kondisinya rusak ringan dan 97,24 km kondisinya rusak berat.

Jumlah pengeluaran SIM yaitu SIM A (biasa dan umum) sebanyak 2.170 buah, SIM B1 (biasa sebanyak 470 buah dan umum sebanyak 94 buah), SIM B2 (biasa sebanyak 52 buah dan umum sebanyak 47 buah) dan SIM C 5.870 buah. Secara keseluruhan jumlah pengeluaran SIM menurut jenisnya dalam wilayah Polres Landak tahun 2019 mengalami penurunan dibandingkan tahun sebelumnya.

**Transportation**

*Roadways and bridges is the infrastructure to facilitate mobility of population and economic activities across regions and other needs. Therefore, roadway has an important role in supporting process of economic activities and so forth.*

*Landak Regency Roadways length in 2019 was recorded along 984.42 km. Based on 982.42 km roadway surface type, 531.58 km is asphalt roads, 93.95 km gravel road, and 354.99 km soil road .*

*Based on the condition, there are 209.20 km in good condition, 334.84 km in moderate condition, 341.14 km in damaged condition, and 97.24 km in heavily damaged condition.*

*Number of driving lisenze by type is SIM A (ordinary and general) were 2,107 units, SIM B1 (ordinary were 470 units and general 94 units), SIM B2 (ordinary were 52 units and general 47 units), and SIM C were 5,870 units. Overall of driving lisenze issued by type in Landak Regency in the year 2019 were dereased compared to the previous year.*

**ULASAN****DESCRIPTION****Komunikasi****Communication**

Sebagai salah satu sarana komunikasi Kantor Pos dan PT. Telkom mempunyai andil yang besar dalam menciptakan banyak kemudahan berkomunikasi bagi masyarakat. Kantor Pos berperan untuk mengirim dan menerima surat-surat dan paket pos, bahkan uang/wesel, PT Telkom berperan dalam pelayanan Komunikasi melalui telepon.

*As one tools of communication Post Office and PT. Telkom has a great share in creating a lot of convenience to communicate to the public. Post Office role is to send and receive letters and postal packages, and even cash / money order, PT Telkom's role in communication services via the telephone.*

Dalam memberikan pelayanan kepada masyarakat di Kabupaten Landak, di beberapa kecamatan telah memiliki Kantor Pos antara lain Kecamatan Mandor, Kecamatan Sengah Temila, Kecamatan Menjalin, Kecamatan Menyuke dan Kecamatan Ngabang serta Kecamatan Mempawah Hulu.

*In providing services to the public in Landak Regency, in some districts already have a Post Office, there were Mandor District, Sengah Temila District, Menjalin District, Menyuke District, Ngabang District and Mempawah Hulu District.*

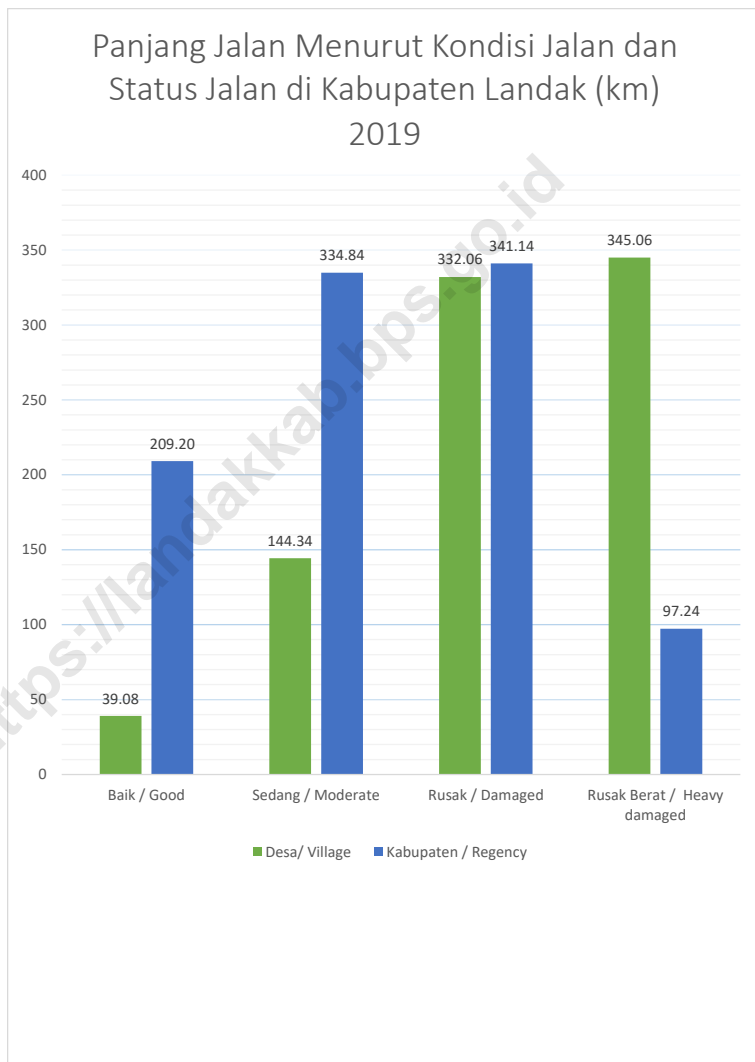
Pada tahun 2019 nilai uang pengiriman surat kilat yang terkirim dari Kantor Pos Ngabang adalah sebanyak Rp. 36.576.659; paket pos sebesar Rp. 67.590.017; benda pos materai sebesar Rp. 196.467.700 dan bea wesel pos sebesar Rp. 50.958.900.

*In 2019 value of money sending express letter sent from the Post Office in Ngabang District were Rp. 36,576,659; Post Package Rp. 67,590,017; postage stamp Rp. 196,467,700 and money order cost Rp. 50,958,900.*

Dalam memberikan pelayanan kepada masyarakat di Kabupaten Landak, di beberapa kecamatan juga telah memiliki lembaga penyiaran radio (kecamatan Ngabang), lembaga penyiaran berlangganan Tv kabel. Selain itu, untuk mendukung telekomunikasi di setiap kecamatan sudah berdiri Menara telekomunikasi.

*In providing services to the public in Landak Regency, in some districts already have radio broadcasting institute (Ngabang district), cabel Tv subscription broadcasting institute. In addition, to support telecommunications in each district a telecommunication tower has been established.*

**Gambar 8.1** Panjang Jalan Menurut Kondisi Jalan di Kabupaten Landak dan Status Jalan di Kabupaten Landak (km), 2019  
**Figures 8.1** Length of Roads by Condition of Roads and Status of Roads in Landak Regency (km), 2019



## 8.1 TRANSPORTASI TRANSPORTATION

**Tabel 8.1.1** Panjang Jalan Menurut Tingkat Kewenangan Pemerintahan di Kabupaten Landak (km), 2017–2019  
**Table** Length of Roads by Level of Government Authority in Landak Regency (km), 2017–2019

Tingkat Kewenangan Pemerintahan Level of Government Authority	2017	2018	2019
(1)	(2)	(3)	(4)
Negara/State	...	...	...
Provinsi/Province	...	...	...
Kabupaten/Regency	982,42	982,42	982,42
<b>Jumlah/Total</b>	<b>982,42</b>	<b>982,42</b>	<b>982,42</b>

Sumber/Source: Dinas Pekerjaan Umum, Penataan Ruang dan Perumahan Rakyat Kabupaten Landak



**Tabel 8.1.2** Panjang Jalan Menurut Jenis Permukaan Jalan di Kabupaten Landak (km), 2017–2019  
**Table** Length of Roads by Type of Road Surface in Landak Regency (km), 2017–2019

Jenis Permukaan Jalan Type of Road Surface	2017	2018	2019
(1)	(2)	(3)	(4)
Aspal/Paved	506,73	509,39	531,58
Kerikil/Gravel	148,88	148,63	93,95
Tanah/Soil	326,81	317,66	354,99
Lainnya/Others	-	6,73	1,90
<b>Jumlah/Total</b>	<b>982,42</b>	<b>982,42</b>	<b>982,42</b>

Sumber/Source: Dinas Pekerjaan Umum, Penataan Ruang dan Perumahan Rakyat Kabupaten Landak

**Tabel**  
**Table 8.1.3****Panjang Jalan Menurut Kondisi Jalan di Kabupaten Landak (km), 2017–2019**  
***Length of Roads by Condition of Roads in Landak Regency (km), 2017–2019***

<b>Kondisi Jalan</b> <b>Condition of Roads</b>	<b>2017</b>	<b>2018</b>	<b>2019</b>
(1)	(2)	(3)	(4)
Baik/ <i>Good</i>	331,71	354,75	209,20
Sedang/ <i>Moderate</i>	258,15	227,79	334,84
Rusak/ <i>Damage</i>	288,26	285,46	341,14
Rusak Berat/ <i>Severely Damage</i>	104,30	114,42	97,24
<b>Jumlah/Total</b>	<b>982,42</b>	<b>982,42</b>	<b>982,42</b>

Sumber/Source: Dinas Pekerjaan Umum, Penataan Ruang dan Perumahan Rakyat Kabupaten Landak

**Tabel** 8.1.4 **Jumlah Jembatan menurut Kondisi Jembatan di Kabupaten Landak, 2018-2019**  
**Table** **Number of Bridges by Type of Construction in Landak Regency, 2018- 2019**

Kondisi Jembatan Condition of Bridges	Status Jembatan / Status of Bridges			
	Desa/Village		Kabupaten/Regency	
	2018	2019	2018	2019
(1)	(2)	(3)	(4)	(5)
Baik/Good	-	9,00	34,00	43,00
Sedang/Moderate	65,00	65,00	183,00	183,00
Rusak/Damage	219,00	217,00	289,00	283,00
Rusak Berat/Severely Damage	57,00	50,00	31,00	28,00
<b>Jumlah/Total</b>	<b>341,00</b>	<b>341,00</b>	<b>537,00</b>	<b>537,00</b>

Sumber/Source: Dinas Pekerjaan Umum dan Penataan Ruang Kabupaten Landak

**Tabel 8.1.5** Jumlah Jembatan menurut Jenis Kontruksi di Kabupaten Landak, 2018- 2019  
**Number of Bridges by Type of Construction in Landak Regency, 2018- 2019**

Kondisi Jembatan Condition of Bridges	Status Jembatan / Status of Bridges			
	Desa/Village		Kabupaten/Regency	
	2018	2019	2018	2019
(1)	(2)	(3)	(4)	(5)
Baja / Steel	-	4,00	15,00	17,00
Beton / Concrete	55,00	57,00	322,00	324,00
Kayu / Wood	274,00	268,00	190,00	186,00
Gantung / Suspension	12,00	12,00	10,00	10,00
<b>Jumlah/Total</b>	<b>341,00</b>	<b>341,00</b>	<b>537,00</b>	<b>537,00</b>

Sumber/Source: Dinas Pekerjaan Umum dan Penataan Ruang Kabupaten Landak

**Tabel** 8.1.6 **Jumlah Pengeluaran SIM Menurut Jenisnya dalam Wilayah Polres Landak, 2019**  
**Number of Driving License Issued by Type in Landak Region Police, 2019**

Bulan Month	SIM A		SIM B1		SIM B2		SIM C	
	Biasa Ordinary	Umum General	Biasa Ordinary	Umum General	Biasa Ordinary	Umum General		
(1)	(2)	(3)	(4)	(5)	(6)	(7)	(8)	
Januari / January	135	-	39	6	5	2	383	
Pebruari / February	134	-	33	6	5	5	354	
Maret / March	154	-	45	5	5	4	391	
April / April	184	-	38	10	6	4	487	
Mei / May	174	-	39	9	5	4	499	
Juni / June	178	-	35	5	3	2	407	
Juli / July	230	-	41	8	2	2	525	
Agustus / August	201	-	48	9	3	7	613	
September / September	215	-	44	11	7	6	789	
Oktober / October	231	-	46	10	5	5	550	
November / November	173	-	40	11	5	2	534	
Desember / December	161	-	22	4	1	4	338	
<b>Jumlah/Total</b>	<b>2019</b>	<b>2 170</b>	<b>-</b>	<b>470</b>	<b>94</b>	<b>52</b>	<b>47</b>	<b>5 870</b>
	<b>2018</b>	<b>2 091</b>	<b>-</b>	<b>443</b>	<b>78</b>	<b>36</b>	<b>41</b>	<b>5 942</b>
	<b>2017</b>	<b>1 973</b>	<b>-</b>	<b>421</b>	<b>116</b>	<b>19</b>	<b>27</b>	<b>6 068</b>

Sumber/Source: Polres Landak

**Tabel**  
**Table** 8.1.7

**Banyaknya Kasus Kecelakaan Lalu Lintas Menurut Kecamatan Dalam Wilayah Polres Landak, 2019**  
**Number of Traffic Accident Case by District in Landak Regional Police, 2019**

Kecamatan Subdistrict	Jumlah Kecelakaan Number of Accidents	Jumlah Kasus Total of Case			Kerugian Material Material Damage
		Meninggal Dunia/ Died	Luka Berat Serious Injury	Luka Ringan Minor Injuries	
(1)	(2)	(3)	(4)	(5)	(6)
1. Sebangki	3	3	2	2	9 000 000
2. Ngabang	18	11	18	7	34 700 000
3. Jelimpo	5	3	5	6	57 500 000
4. Sengah Temila	14	5	12	10	19 200 000
5. Mandor	12	2	11	5	74 100 000
6. Menjalin	2	2	2	-	4 000 000
7. Mempawah Hulu	4	2	2	6	17 000 000
8. Sompak	-	-	-	-	-
9. Menyuke	2	-	2	2	1 300 000
10. Banyuke Hulu	3	4	1	3	13 300 000
11. Meranti	-	-	-	-	-
12. Kuala Behe	3	2	4	4	23 500 000
13. Air Besar	1	1	-	3	3 300 000
<b>Kabupaten Landak 2019</b>	<b>67</b>	<b>35</b>	<b>59</b>	<b>48</b>	<b>256 900 000</b>
<b>2018</b>	<b>64</b>	<b>39</b>	<b>39</b>	<b>27</b>	<b>233 750 000</b>
<b>2017</b>	<b>69</b>	<b>41</b>	<b>51</b>	<b>38</b>	<b>182 400 000</b>

Sumber/Source: Polres Landak

**Tabel** 8.1.8 **Banyaknya Kasus Kecelakaan Lalu Lintas Menurut Bulan Kejadian Dalam Wilayah Polres Landak, 2019**  
**Number of Traffic Accident Case by Month in Landak Regional Police, 2019**

Bulan Month	Jumlah Kecelakaan Number of Accidents	Jumlah Kasus Total of Case			Kerugian Material Material Damage	
		Meninggal Dunia/ Died	Luka Berat Serious Injury	Luka Ringan Minor Injuries		
(1)	(2)	(3)	(4)	(5)	(6)	
Januari / January	9	1	11	4	11 600 000	
Pebruari / February	5	1	4	4	2 000 000	
Maret / March	6	4	2	7	8 300 000	
April / April	4	4	4	-	4 200 000	
Mei / May	6	5	3	-	53 500 000	
Juni / June	4	2	2	8	42 000 000	
Juli / July	4	2	3	4	6 800 000	
Agustus / August	8	4	8	7	13 000 000	
September / September	6	2	7	3	8 000 000	
Oktober / October	2	3	2	-	6 000 000	
November / November	5	3	5	4	26 000 000	
Desember / December	8	4	8	7	75 500 000	
<b>Jumlah/Total</b>	<b>2019</b>	<b>67</b>	<b>35</b>	<b>59</b>	<b>48</b>	<b>256 900 000</b>
	<b>2018</b>	<b>64</b>	<b>39</b>	<b>39</b>	<b>27</b>	<b>233 750 000</b>
	<b>2017</b>	<b>82</b>	<b>32</b>	<b>67</b>	<b>59</b>	<b>379 150 000</b>

Sumber/Source: Polres Landak

**Tabel**  
**Table** 8.1.9

**Jumlah Pelanggaran Lalu Lintas Menurut Jenisnya Dalam Wilayah Polres Landak, 2019**  
**Number of Traffic Violations by Type in Landak Regional Police, 2019**

Bulan Month	Muatan Lebih Charge more	Rambu-Rambu Traffic Signs	Surat-Surat Letters	Alat Per- engkapan Equipment	Lain-lain Other else	Jumlah Total	
(1)	(2)	(3)	(4)	(5)	(6)	(7)	
Januari / January	-	-	14	48	91	153	
Pebruari / February	-	-	21	34	63	118	
Maret / March	-	1	43	19	48	111	
April / April	-	-	118	-	11	129	
Mei / May	4	1	13	2	4	24	
Juni / June	1	-	100	1	9	111	
Juli / July	-	-	115	4	14	133	
Agustus / August	-	2	111	17	122	252	
September / September	-	-	23	48	501	572	
Oktober / October	-	6	172	162	470	810	
November / November	-	1	73	111	299	484	
Desember / December	-	3	53	52	84	192	
<b>Jumlah/Total</b>	<b>2019</b>	<b>5</b>	<b>14</b>	<b>856</b>	<b>498</b>	<b>1716</b>	<b>3089</b>
	<b>2018</b>	<b>3</b>	<b>2</b>	<b>441</b>	<b>543</b>	<b>2 737</b>	<b>3 726</b>
	<b>2017</b>	<b>15</b>	<b>45</b>	<b>1 739</b>	<b>322</b>	<b>-</b>	<b>2 121</b>

Sumber/Source: Polres Landak



**Tabel** 8.1.10 **Banyaknya Pelanggaran Lalu Lintas Menurut Profesi, 2019**  
**Table** 8.1.10 **Number of Traffic Violations by Profession, 2019**

Bulan Month	Pelajar / Mahasiswa Student / College Student	PNS Civil Servants	Sopir Driver	Swasta Private Sector Workers	Lain-lain Other else	Jumlah Total	
(1)	(2)	(3)	(4)	(5)	(6)	(7)	
Januari / January	26	1	-	115	11	153	
Pebruari / February	11	-	-	102	5	118	
Maret / March	37	1	-	69	4	111	
April / April	12	3	-	103	11	129	
Mei / May	1	-	-	23	-	24	
Juni / June	11	2	3	88	7	111	
Juli / July	35	1	-	93	4	133	
Agustus / August	33	7	-	200	12	252	
September / September	83	38	-	418	33	572	
Oktober / October	140	30	-	601	39	810	
November / November	86	12	-	355	31	484	
Desember / December	33	15	-	119	25	192	
<b>Jumlah/Total</b>	<b>2019</b>	<b>508</b>	<b>110</b>	<b>3</b>	<b>2 286</b>	<b>182</b>	<b>3 089</b>
	<b>2018</b>	<b>491</b>	<b>139</b>	<b>2</b>	<b>2 810</b>	<b>284</b>	<b>3 726</b>
	<b>2017</b>	<b>297</b>	<b>95</b>	<b>2</b>	<b>1 447</b>	<b>280</b>	<b>2 121</b>

Sumber/Source: Polres Landak

**Tabel**  
**Table** 8.1.11

**Jumlah Kendaraan Angkutan Menurut Bulan di  
Kabupaten Landak, 2019**  
*Number of Transport Vehicle by Month in Landak Region ,  
2019*

Bulan Month	Kendaraan / Transportation			
	Angkutan Kota dalam Provinsi	Angkutan Desa	Barang	
(1)	(2)	(3)	(4)	
Januari / January	575	129	97	
Pebruari / February	479	106	113	
Maret / March	472	135	100	
April / April	422	109	92	
Mei / May	492	114	101	
Juni / June	534	113	110	
Juli / July	523	103	101	
Agustus / August	500	111	100	
September / September	458	105	98	
Oktober / October	470	114	101	
November / November	566	98	165	
Desember / December	505	109	164	
<b>Jumlah/Total</b>	<b>2019</b>	<b>5 996</b>	<b>1 346</b>	<b>1 342</b>

Sumber/Source: Dinas Perhubungan Kab. Landak

**Tabel** 8.1.12 **Jumlah Penumpang Menurut Bulan di Kabupaten Landak, 2019**  
**Table** 8.1.12 **Number of Passengers by Month in Landak Region , 2019**

Bulan Month	Angkutan Kota dalam Provinsi		Angkutan Desa	
	Penumpang Naik	Penumpang Turun	Penumpang Naik	Penumpang Turun
(1)	(2)	(3)	(4)	
Januari / January	1794	2512	1154	1123
Pebruari / February	1211	1737	925	835
Maret / March	1349	1827	1110	984
April / April	1578	1715	1088	921
Mei / May	1651	1908	1209	1001
Juni / June	2769	2506	1257	1071
Juli / July	1905	2401	1052	761
Agustus / August	1473	1852	1007	859
September / September	1594	1872	1078	946
Oktober / October	1644	1942	1130	962
November / November	2369	2832	747	747
Desember / December	1380	1836	1601	1111
<b>Jumlah/Total</b> 2019	<b>20 717</b>	<b>24 940</b>	<b>13 358</b>	<b>11 321</b>

Sumber/Source: Dinas Perhubungan Kab. Landak

## 8.2 KOMUNIKASI COMMUNICATION

**Tabel 8.2.1** Jumlah Kantor Pos Menurut Kecamatan di Kabupaten Landak, 2016–2019  
*Number of Post Offices by Subdistrict in Landak Regency, 2016–2019*

Kecamatan Subdistrict	2016	2017	2018	2019
(1)	(2)	(3)	(4)	(5)
1. Sebangki	-	-	-	-
2. Ngabang	1	1	1	1
3. Jelimpo	-	-	-	-
4. Sengah Temila	1	1	1	1
5. Mandor	1	1	1	1
6. Menjalin	1	1	1	1
7. Mempawah Hulu	1	1	1	1
8. Sompak	-	-	-	-
9. Menyuke	1	1	1	1
10. Banyuke Hulu	-	-	-	-
11. Meranti	-	-	-	-
12. Kuala Behe	-	-	-	-
13. Air Besar	-	-	-	-
<b>Kabupaten Landak</b>	<b>6</b>	<b>6</b>	<b>6</b>	<b>6</b>

Sumber/Source: Dinas Komunikasi dan Informatika Kab.Landak

**Tabel**  
**Table** 8.2.2**Nilai Pengiriman Surat Kilat dan Paket Pos serta Penjualan Benda Pos dan Bea Wesel Pos, 2019**  
**Value of Air Mail Sending and Post Package, Post Object Selling and Money Order Cost, 2019s**

Bulan Month	Surat Kilat / Khusus / Air Mail	Paket Pos Post Package	Benda Pos / Materai / Post Objects	Bea Wesel Pos Money Order Cost	
(1)	(2)	(3)	(4)	(5)	
Januari / January	3 964 632	9 895 807	13 814 200	4 250 000	
Februari / February	3 255 600	3 743 401	14 991 000	3 991 000	
Maret / March	3 320 709	4 653 401	20 461 400	4 379 000	
April / April	3 051 300	3 473 500	11 835 000	4 082 900	
Mei / May	3 349 400	6 287 800	17 095 000	4 999 000	
Juni / June	2 805 135	2 513 802	12 466 200	2 870 000	
Juli / July	3 074 600	7 506 900	20 251 000	4 548 000	
Agustus / August	2 903 600	2 679 700	16 411 200	4 493 000	
September / September	2 807 200	10 039 502	14 044 200	4 379 000	
Oktober / October	2 918 383	7 394 701	16 332 300	5 027 000	
November / November	3 168 900	3 110 502	21 145 200	3 889 000	
Desember / December	1 957 200	6 291 001	17 621 000	4 051 000	
<b>Jumlah/Total</b>	<b>2019</b>	<b>36 576 659</b>	<b>67 590 017</b>	<b>196 467 700</b>	<b>50 958 900</b>
	<b>2018</b>	<b>46 522 983</b>	<b>89 840 363</b>	<b>160 905 300</b>	<b>75 301 221</b>

Catatan/Notes : Merupakan data wilayah Kantor Pos Cabang Ngabang

Sumber/Source : Kantor Pos Cabang Ngabang

**Tabel**  
**Table** 8.2.3

**Banyaknya Lembaga Penyiaran Berlangganan TV Kabel Menurut Kecamatan, 2019**  
*Number of Cable TV Subscription Broadcasting Institute in Landak Regency, 2019*

Kecamatan Subdistrict	Jumlah Total	Keterangan Details
(1)	(2)	(3)
1. Sebangki	-	-
2. Ngabang	2	PT.JAYA MEGA VISION
3. Jelimpo	-	-
4. Sengah Temila	1	PT.JAYA MEGA VISION
5. Mandor	-	-
6. Menjalin	-	-
7. Mempawah Hulu	-	-
8. Sompak	-	-
9. Menyuke	-	-
10. Banyuke Hulu	-	-
11. Meranti	-	-
12. Kuala Behe	-	-
13. Air Besar	-	-
<b>Kabupaten Landak</b>	<b>3</b>	<b>PT.JAYA MEGA VISION</b>

Sumber/Source: Dinas Komunikasi dan Informatika Kab.Landak

**Tabel** 8.2.4 **Banyaknya Lembaga Penyiaran Radio di Kabupaten Landak, 2019**  
**Table** **Number of Radio Broadcasting Institute in Landak Regency, 2019**

Lembaga Penyiaran Radio / Radio Broadcasting Institute	Alamat / Address	Kecamatan Yang Terjangkau Covered District
(1)	(2)	(3)
1. LPLL Radio Pemerintah Kabupaten Landak (RAPELA) 105,5 FM	Jl. Affandi Rani No. 14 Komplek Perumahan Pemda Desa Raja Kec. Ngabang	Ngabang, Sengah Temila, Darit, Simpang Tiga, Meranti, Kuala Behe, Serimbu, Jelimpo
2. LPPL Radio Kesehatan Landak Radio Kota Intan 99,60 FM	Jl. Pangeran Cinata Ruko Depan taman Baca Ngabang	Ngabang, Sengah Temila, Darit, Simpang Tiga, Meranti, Kuala Behe, Serimbu, Jelimpo
3. LPPL Radio Mahkota Ngabang Gemaswara 100,4 FM	Jalan Raya Pemuda Gang Sutera	Ngabang, Sengah Temila, Darit, Simpang Tiga, Meranti, Kuala Behe, Serimbu, Jelimpo
4. LPPL Radio Suara Landak 98,0 FM	Jalan Pangeran Cinata gang Arjuna Desa Raja RT 04/RW 03 Kecamatan Ngabang Kabupaten Landak	Ngabang, Sengah Temila, Darit, Simpang Tiga, Meranti, Kuala Behe, Serimbu, Jelimpo

Sumber/Source: Dinas Komunikasi dan Informatika Kab.Landak

**Tabel**  
**Table** 8.2.5

**Jumlah Menara Telekomunikasi Menurut Kecamatan,  
2019**  
*Number of Telecommunication Tower by District in Landak  
Regency, 2019*

Kecamatan Subdistrict	Jumlah Total	Kondisi / Condition	
		Aktif Active	Tidak aktif Non Active
(1)	(2)	(3)	(4)
1. Sebangki	1	1	-
2. Ngabang	32	32	-
3. Jelimpo	17	17	-
4. Sengah Temila	25	25	-
5. Mandor	16	16	-
6. Menjalin	4	4	-
7. Mempawah Hulu	5	5	-
8. Sompak	1	1	-
9. Menyuke	5	5	-
10. Banyuke Hulu	1	1	-
11. Meranti	1	1	-
12. Kuala Behe	8	8	-
13. Air Besar	4	4	-
<b>Kabupaten Landak</b>	<b>120</b>	<b>120</b>	<b>-</b>

Sumber/Source: Dinas Komunikasi dan Informatika Kab.Landak





# BAB Chapter 09

## Perbankan, Koperasi, dan Harga-Harga

*Banking, Cooperative, and Prices*

### Koperasi Unit Desa (KUD)

**23**

terdiri dari 1 KUD klasifikasi A,  
1 KUD klasifikasi B, dan  
21 KUD Klasifikasi D



### Koperasi Unit Desa (Non KUD)

**186**

Koperasi Non KUD terbagi  
kedalam klasifikasi A, B, C, D,  
dan belum dapat diklasifikasikan



### Target dan Realisasi Penerimaan Pajak Daerah (Rp)

44 884 875 800,00

Target



39 211 164 526,00

Realisasi

Target dan realisasi penerimaan pajak daerah menurut jenis penerimaan didapat dari pajak hotel, pajak restoran, pajak hiburan, pajak reklame, pajak penerangan jalan, pajak mineral bukan logam dan bantuan, bea perolehan hak atas tanah dan bangunan, pajak air tanah, serta pajak bumi dan bangunan



**PENJELASAN TEKNIS**

1. **Koperasi** adalah organisasi bisnis yang dimiliki dan dioperasikan oleh orang seorang demi kepentingan bersama. Koperasi melandaskan kegiatan berdasarkan prinsip gerakan ekonomi rakyat yang berdasarkan asas kekeluargaan.
2. **Pajak** adalah pungutan wajib yang dibayar rakyat untuk negara dan akan digunakan untuk kepentingan pemerintah dan masyarakat umum. Rakyat yang membayar pajak tidak akan merasakan manfaat dari pajak secara langsung, karena pajak digunakan untuk kepentingan umum, bukan untuk kepentingan pribadi.
3. **Retribusi** adalah pembayaran yang dilakukan oleh masyarakat kepada daerah atas pelayanan yang diterima secara langsung atau atas perizinan yang diperoleh. Berbeda dengan pajak, yang dikenakan tidak berdasarkan pelayanan langsung, retribusi hanya dapat dikenakan apabila pemerintah daerah memberikan pelayanan secara langsung kepada masyarakat atau pemerintah daerah memberikan izin untuk melaksanakan kegiatan tertentu.

**TECHNICAL NOTES**

1. **The Cooperative** is a business organization owned and operated by the individual for the common interest. Cooperatives bases its activities on the principle of people's economic movement based on the principle of kinship
2. **Tax** is a compulsory levy paid people to the state and will be used for the benefit of the government and the general public. People who pay taxes will not benefit from direct taxes, because taxes are used for the public interest and not for personal gain.
3. **Retribution** is a payment made by the community to the regions for services received directly or by permitting ones was obtained. In contrast to the taxes, imposed not based on direct services, retribution can only be imposed if the local government provides services directly to the community or local government gives permission to carry out certain activities.

**ULASAN**

**DESCRIPTION**

**Koperasi**

**Cooperative**

Jumlah Koperasi di Kabupaten Landak sebanyak 210 koperasi pada tahun 2019. Dari 210 koperasi yang ada, 186 buah merupakan koperasi non KUD dan 24 merupakan KUD.

*Number of Cooperation in Landak Regency were 210 units in 2019. It is consists of 186 units non KUD cooperation and 24 units KUD cooperation.*

**Keuangan**

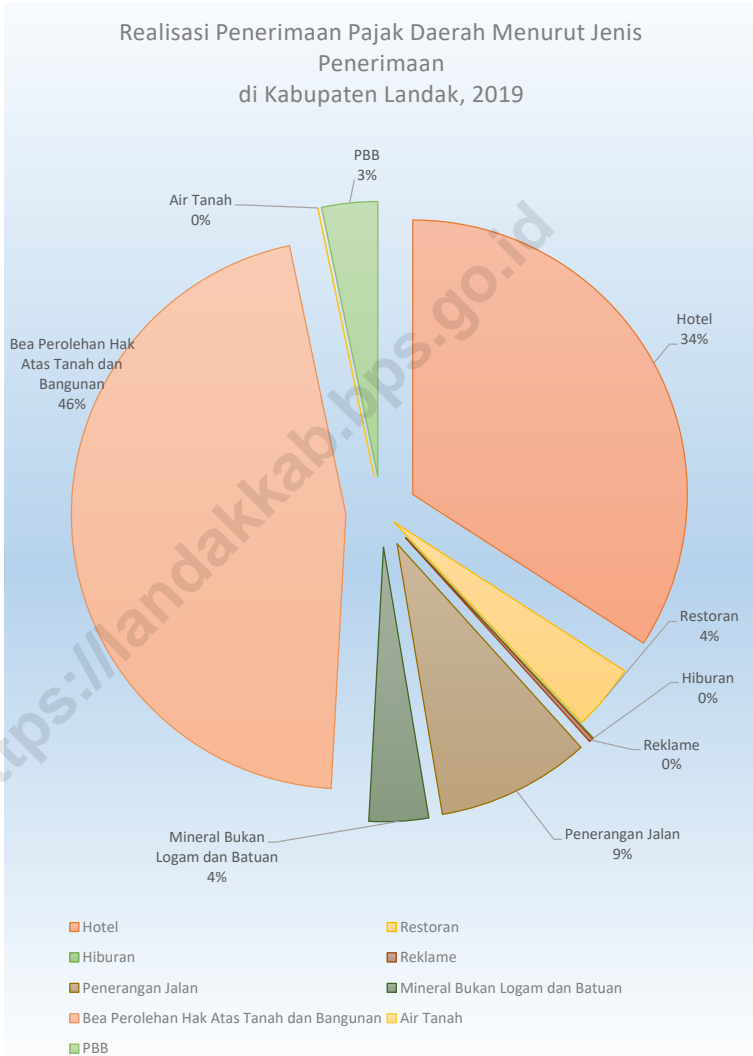
**Finance**

Penerimaan Pajak Daerah di Kabupaten Landak tahun 2019 ditargetkan sebesar Rp. 44,884 milyar dan realisasinya mencapai Rp. 39,211 milyar, yang berarti belum berhasil mencapai target yang telah ditetapkan.

*Local Tax Revenue of Landak Regency in 2019 targeted Rp. 44.884 billion and the realization had reached Rp. 39.211 billion, which means it has not succeeded in reaching the target.*

**Gambar** 9.1  
**Figures**

**Realisasi Penerimaan Pajak Daerah Menurut Jenis Penerimaan , 2019**  
**Realization of Local Tax Revenue by Type, 2019**



Sumber/Source: Badan Pajak dan Retribusi Daerah Kab Landak

**Tabel**  
**Table** 9.1**Jumlah Koperasi Aktif Menurut Kecamatan di Kabupaten Landak, 2016–2019**  
**Number of Active Cooperative by Subdistrict in Landak Regency, 2016–2019**

Kecamatan Subdistrict	2016	2017	2018	2019
(1)	(2)	(3)	(4)	(5)
1. Sebangki	4	6	6	7
2. Ngabang	70	94	92	87
3. Jelimpo	10	10	10	10
4. Sengah Temila	16	16	19	23
5. Mandor	8	9	11	12
6. Menjalin	4	4	5	8
7. Mempawah Hulu	9	13	13	13
8. Sompak	1	1	1	1
9. Menyuke	4	6	7	11
10. Banyuke Hulu	-	2	2	2
11. Meranti	5	6	6	7
12. Kuala Behe	7	8	8	10
13. Air Besar	13	15	18	18
Binaan Provinsi	-	3	4	5
Binaan Nasional	-	1	1	1
<b>Kabupaten Landak</b>	<b>151</b>	<b>194</b>	<b>203</b>	<b>215</b>

Sumber/Source: Dinas Koperasi, UKM, Perindustrian dan Perdagangan

**Tabel**  
**Table** 9.2**Jumlah Koperasi Menurut Jenis Koperasi dan Kecamatan di Kabupaten Landak, 2019**  
*Number of Cooperative by Kind of Cooperative and Subdistrict in Landak Regency, 2019*

Kecamatan Subdistrict	Jenis Koperasi/ Kind of Cooperative					Jumlah Total
	KUD	KPRI	KOPKAR	KOPPAS	Lainnya Other	
(1)	(2)	(3)	(4)	(5)	(6)	(7)
1. Sebangki	1	-	-	-	5	6
2. Ngabang	5	1	4	2	75	87
3. Jelimpo	-	-	1	-	10	11
4. Sengah Temila	1	-	1	-	21	23
5. Mandor	1	-	-	-	11	12
6. Menjalin	1	-	-	-	7	8
7. Mempawah Hulu	2	-	-	-	11	13
8. Sompak	-	-	-	-	1	1
9. Menyuke	1	-	-	-	10	11
10. Banyuke Hulu	-	-	-	-	2	2
11. Meranti	1	-	-	-	6	7
12. Kuala Behe	-	-	-	-	10	10
13. Air Besar	1	-	-	-	17	18
<b>Kabupaten Landak</b>	<b>14</b>	<b>1</b>	<b>6</b>	<b>2</b>	<b>186</b>	<b>209</b>

Sumber/Source: Dinas Koperasi, UKM, Perindustrian dan Perdagangan



**Tabel**  
**Table 9.3****Jumlah Koperasi Unit Desa (KUD) Menurut Klasifikasi di Kabupaten Landak, 2019**  
**Number of Village Unit Cooperation (KUD) by Classification in Landak Regency, 2019**

Kecamatan Subdistrict	Klasifikasi / Classification					Jumlah Total
	A	B	C	D	BDK	
(1)	(2)	(3)	(4)	(5)	(6)	(7)
1. Sebangki	-	-	-	-	-	-
2. Ngabang	1	1	-	8	-	10
3. Jelimpo	-	-	-	-	-	-
4. Sengah Temila	-	-	-	4	-	4
5. Mandor	-	-	-	2	-	2
6. Menjalin	-	-	-	1	-	1
7. Mempawah Hulu	-	-	-	2	-	2
8. Sompak	-	-	-	-	-	-
9. Menyuke	-	-	-	1	-	1
10. Banyuke Hulu	-	-	-	-	-	-
11. Meranti	-	-	-	1	-	1
12. Kuala Behe	-	-	-	-	-	-
13. Air Besar	-	-	-	2	-	2
<b>Jumlah/Total</b>	<b>2019</b>	<b>1</b>	<b>1</b>	<b>-</b>	<b>21</b>	<b>-</b>
	<b>2018</b>	<b>2</b>	<b>-</b>	<b>-</b>	<b>19</b>	<b>-</b>
	<b>2017</b>	<b>2</b>	<b>-</b>	<b>-</b>	<b>19</b>	<b>-</b>

Catatan/Notes: A : Sangat Baik      B : Baik  
 C : Cukup                      D : Kurang Baik  
 BDK: Belum Dapat Diklasifikasikan

Sumber/Source: Dinas Koperasi, UMK, Perindustrian dan Perdagangan Kab. Landak

**Tabel**  
**Table** 9.4**Jumlah Koperasi Unit Desa (Non KUD) Menurut Klasifikasi di Kabupaten Landak, 2019**  
**Number of Village Unit Cooperation (KUD) by Classification in Landak Regency, 2019**

Kecamatan Subdistrict	Klasifikasi / Classification					Jumlah Total	
	A	B	C	D	BDK		
(1)	(2)	(3)	(4)	(5)	(6)	(7)	
1. Sebangki	-	-	1	4	1	6	
2. Ngabang	26	18	13	20	-	77	
3. Jelimpo	-	1	2	3	5	11	
4. Sengah Temila	-	3	-	10	6	19	
5. Mandor	-	1	1	5	3	10	
6. Menjalin	-	-	3	2	2	7	
7. Mempawah Hulu	1	-	-	7	3	11	
8. Sompak	-	-	-	-	1	1	
9. Menyuke	3	-	1	4	2	10	
10. Banyuke Hulu	1	-	-	-	1	2	
11. Meranti	2	-	-	2	2	6	
12. Kuala Behe	2	-	-	4	3	9	
13. Air Besar	2	-	1	12	2	17	
<b>Jumlah/Total</b>	<b>2019</b>	<b>37</b>	<b>23</b>	<b>22</b>	<b>73</b>	<b>31</b>	<b>186</b>
	<b>2018</b>	<b>25</b>	<b>27</b>	<b>25</b>	<b>94</b>	<b>19</b>	<b>190</b>
	<b>2017</b>	<b>-</b>	<b>-</b>	<b>7</b>	<b>15</b>	<b>-</b>	<b>222</b>

Catatan/Notes: A : Sangat Baik      B : Baik  
 C : Cukup                      D : Kurang Baik  
 BDK: Belum Dapat Diklasifikasikan

Sumber/Source: Dinas Koperasi, UMK, Perindustrian dan Perdagangan Kab. Landak

**Tabel**  
**Table 9.5****Target dan Realisasi Penerimaan Pajak Daerah Menurut  
Jenis Penerimaan , 2019**  
**Target and Realization of Local Tax Revenue by Type, 2019**

<b>Jenis Pajak</b> <i>Types of Taxes</i>	<b>Target (Rp)</b>	<b>Realisasi (Rp)</b> <i>Realization</i>
(1)	(2)	(3)
1. Pajak Hotel	235 340 000,00	201 946 100,00
2. Pajak Restoran	2 263 728 000,00	2 314 419 317,00
3. Pajak Hiburan	27 980 000,00	24 967 000,00
4. Pajak Reklame	165 000 000,00	142 709 310,00
5. Pajak Penerangan Jalan	5 250 000 000,00	5 358 245 671,00
6. Pajak Mineral Bukan Logam dan Batuan	1 731 000 000,00	2 072 801 867,00
7. Bea Perolehan Hak Atas Tanah dan Bangunan (BPHTB)	32 970 000 000,00	27 142 833 671,00
8. Pajak Air Tanah	2 704 800,00	8 680 996,00
9. Pajak Bumi dan Bangunan	2 239 123 000,00	1 944 560 594,00
<b>Kabupaten Landak</b>	<b>44 884 875 800,00</b>	<b>39 211 164 526,00</b>

Sumber/Source: Badan Pajak dan Retribusi Daerah Kab Landak

**Tabel**  
**Table** 9.6**Target dan Realisasi Penerimaan Retribusi Daerah dan Penerimaan Lainnya , 2019**  
**Target and Realization of Local Retribution Revenue and Other Revenue, 2019**

<b>Jenis Pajak</b> <b>Types of Taxes</b>	<b>Target (Rp)</b>	<b>Realisasi (Rp)</b> <b>Realization</b>
(1)	(2)	(3)
1. Retribusi Pelayanan Kesehatan - Puskesmas	360 000 000,00	5 976 141 000,00
2. Retribusi Pelayanan Persampahan/Kebersihan	150 000 000,00	148 201 500,00
3. Retribusi Pemakaian Kekayaan Daerah - Ruangan	90 000 000,00	63 700 000,00
4. Retribusi Pemakaian Kekayaan Daerah - Penyewaan Tanah dan Bangunan	-	51 815 000,00
5. Retribusi Pelayanan Parkir Di Tepi Jalan Umum	180 000 000,00	190 265 000,00
6. Retribusi Pelayanan Pasar - Pelataran	10 585 000,00	24 183 000,00
7. Retribusi Pelayanan Pasar - Los	78 110 000,00	45 800 000,00
8. Retribusi Pelayanan Pasar - Kios	154 030 000,00	97 000 000,00
9. Retribusi PKB - Mobil Bus - Bus	3 300 000,00	5 805 000,00
10. Retribusi PKB - Mobil Barang/ Beban - Pick Up	50 500 000,00	70 105 000,00
11. Retribusi PKB - Mobil Barang/ Beban - Light Truck	56 375 000,00	62 485 000,00
12. Pemanfaatan Ruang untuk Menara Telekomunikasi - LRA	300 000 000,00	366 399 029,00
13. Retribusi Pasar Grosir/Pertokoan	4 467 600,00	4 590 000,00
14. Retribusi Terminal - Tempat Parkir untuk Kendaraan Penumpang dan Bis Umum	17 280 000,00	17 784 000,00
15. Retribusi Penjualan Produksi Usaha Daerah	75 532 800,00	50 445 800,00
16. Retribusi Izin Mendirikan Bangunan	750 000 000,00	637 993 367,76
17. Retribusi Izin Tempat Penjualan Minuman Beralkohol	-	800 000
<b>Kabupaten Landak</b>	<b>2 280 180 400</b>	<b>7 813 512 696,76</b>

Sumber/Source: Badan Pajak dan Retribusi Daerah Kab Landak

**Tabel**  
**Table** 9.7**Perkembangan Rata-Rata Harga Eceran Bahan Makanan  
di Kabupaten Landak (Rupiah/Kilogram), 2019**  
**Trend of Average Basic Primary Foods Price in Landak  
Regency (Rupiahs/Kilogram), 2019**

<b>Bulan Month</b>	<b>Beras (lokal/ impor) Local/Import Rice</b>	<b>Bawang Merah Onion</b>	<b>Bawang Putih Garlics</b>	<b>Gula Pasir Sugar</b>	<b>Telur Eggs</b>
(1)	(2)	(3)	(4)	(5)	(6)
Januari / January	13.444	33.333	28.333	13.000	31.333
Pebruari / February	13.444	35.000	30.000	12.833	31.333
Maret / March	13.167	35.000	30.000	12.833	31.333
April / April	13.167	36.667	31.667	12.833	31.333
Mei / May	13.305	36.667	33.333	13.167	31.667
Juni / June	12.333	36.667	33.333	13.667	31.667
Juli / July	12.333	36.667	33.333	13.667	31.000
Agustus / August	12.333	36.000	36.000	14.000	32.000
September / September	12.333	34.333	34.333	13.667	27.219
Oktober / October	12.333	31.667	34.333	13.667	29.219
November / November	12.333	31.667	34.333	13.667	29.219
Desember / December	12.333	36.000	33.333	13.667	31.000
<b>Rata-rata/Average</b>	<b>12.738</b>	<b>34.972</b>	<b>32.694</b>	<b>13.389</b>	<b>30.694</b>

Sumber/Source: BPS, Survei Harga Konsumen Perdesaan, 2019

**Tabel**  
**Table** 9.8**Perkembangan Rata-Rata Harga Eceran Makanan dan Minuman Jadi di Kabupaten Landak (Rupiah/Porsi), 2019**  
**Trend of Average Prepared Food and Beverages Price in Landak Regency (Rupiahs/Portion), 2019**

<b>Bulan</b> <b>Month</b>	<b>Ayam Bakar</b> <b>Grilled Chicken</b>	<b>Air Mineral</b> <b>Mineral Water</b>	<b>Nasi Putih</b> <b>Rice</b>	<b>Minuman Kopi</b> <b>Coffee</b>
(1)	(2)	(3)	(4)	(5)
Januari / <i>January</i>	17.000	5.000	4.000	5.000
Pebruari / <i>February</i>	17.000	5.000	4.000	5.000
Maret / <i>March</i>	17.000	5.000	4.000	5.000
April / <i>April</i>	17.000	5.000	4.000	5.000
Mei / <i>May</i>	17.000	5.000	4.000	5.000
Juni / <i>June</i>	17.000	5.000	4.000	5.000
Juli / <i>July</i>	17.000	5.000	4.000	5.000
Agustus / <i>August</i>	17.000	5.000	4.000	5.000
September / <i>September</i>	17.000	5.000	4.000	5.000
Oktober / <i>October</i>	17.000	5.000	4.000	4.500
November / <i>November</i>	17.000	5.000	4.000	4.500
Desember / <i>December</i>	17.000	5.000	4.000	4.500
<b>Rata-rata/Average</b>	<b>17.000</b>	<b>5.000</b>	<b>4.000</b>	<b>4.875</b>

Sumber/Source: BPS, Survei Harga Konsumen Perdesaan, 2019

**Tabel**  
**Table** 9.9**Perkembangan Rata-Rata Harga Eceran Non Makanan di Kabupaten Landak (Rupiah) 2019**  
**Trend of Average Non Foods Price in Landak Regency (Rupiahs), 2019**

<b>Bulan Month</b>	<b>Gas LPG (3kg) LPG (3kg)</b>	<b>Obat Penurun Panas Fever Reducer</b>	<b>Bensin (Liter) Gasoline (Litre)</b>	<b>Sabun Mandi Batangan Soap</b>	<b>Seragam Sekolah School Uniform</b>
(1)	(2)	(3)	(4)	(5)	(6)
Januari / January	26.000	2.438	9.250	2.955	77.000
Pebruari / February	25.000	2.438	9.250	2.955	77.000
Maret / March	25.000	2.438	9.500	2.955	81.000
April / April	25.000	2.438	9.500	2.955	81.000
Mei / May	25.000	2.438	9.500	2.955	81.000
Juni / June	25.000	2.438	9.875	2.955	81.000
Juli / July	25.000	2.438	9.875	2.955	81.000
Agustus / August	25.000	2.438	9.875	2.955	81.000
September / September	25.000	2.438	9.875	2.955	81.000
Oktober / October	24.000	2.438	9.625	2.955	81.000
November / November	24.000	2.438	9.625	2.955	81.000
Desember / December	25.667	2.438	9.563	2.955	81.000
<b>Rata-rata/Average</b>	<b>24.972</b>	<b>2.438</b>	<b>9.609</b>	<b>2.955</b>	<b>80.333</b>

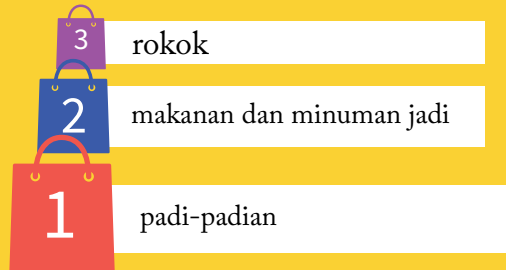
Sumber/Source: BPS, Survei Harga Konsumen Perdesaan, 2019

**Rata-Rata Pengeluaran per Kapita**  
**Sebulan menurut Kelompok Komoditas (Rupiah), 2019**



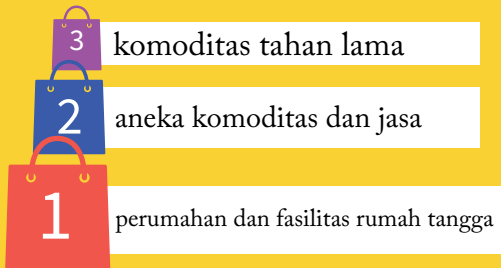
Makanan :

**490 371**



Bukan Makanan :

**351 901**







**PENJELASAN TEKNIS**

**TECHNICAL NOTES**

- |  |  |
|--|--|
| <p>1. Kegiatan pengumpulan data sosial dan ekonomi yang dilaksanakan secara rutin oleh BPS melalui Survei Sosial Ekonomi Nasional (Susenas)</p>  | <p>1. <i>Socio Economic data collection activities are carried out regularly by the BPS-Statistics through the National Socio Economic Survey (Susenas).</i></p>   |
| <p>2. Data konsumsi/pengeluaran yang dikumpulkan pada Susenas Maret dibagi menjadi dua kelompok, yaitu makanan dan bukan makanan. Pengumpulan data kelompok makanan meliputi banyaknya komoditi yang dikonsumsi beserta nilai pengeluarannya.</p>    | <p>2. <i>The consumption/expenditure data collected in March Susenas are divided into two group, namely food and non-food. The food group data collection includes quantity and value of commodities consumed.</i></p>                   |
| <p>3. Konsumsi/pengeluaran makanan dirinci menjadi 215 komoditi, masing-masing dikumpulkan data kuantitas dan nilainya.</p>  | <p>3. <i>Consumption/expenditure on food covers 215 commodities, both quantity data and values are collected.</i></p>  |
| <p>4. Untuk konsumsi bukan makanan, pada umumnya yang dikumpulkan hanya data nilainya, kecuali untuk beberapa jenis pengeluaran tertentu, seperti penggunaan listrik, air, gas, dan bahan bakar minyak (BBM) yang juga dikumpulkan kuantitasnya.</p> | <p>4. <i>For consumption of non-food, the data collected in general are only their values, except for certain types of expenditure, such as electricity, water, gas, and fuel, which are also collected for their quantity data.</i></p> |
| <p>5. Pengumpulan data pada sebagian besar kelompok bukan makanan hanya mencakup nilai pengeluaran barang yang dikonsumsi, kecuali beberapa jenis barang tertentu yang dikumpulkan kuantitasnya, seperti listrik,</p>                                | <p>5. <i>Data collection on mostly non food groups cover only the value of expenditures consumed except for certain commodities can also collected its quantity, such as the use of electricity, water, gas, and fuel oil (BBM).</i></p> |

gas, dan bahan bakar minyak (BBM)

6. Referensi waktu survei yang digunakan adalah selama seminggu terakhir untuk konsumsi makanan dan sebulan atau setahun untuk konsumsi bukan makanan.
  7. Pengeluaran rata-rata per kapita adalah biaya yang dikeluarkan untuk konsumsi semua anggota rumah tangga selama sebulan baik yang berasal dari pembelian, pemberian maupun produksi sendiri dibagi dengan banyaknya anggota rumah tangga dalam rumah tangga tersebut.
6. *The survey time reference period is previous week before enumeration date for food consumption and last month or last year for non food consumption.*
  7. *Per capita Average Expenditure is the cost spent for all household members consumption during the month, whether from purchasing, giving or own production, divided by the number of household members in the household.*

**ULASAN****DESCRIPTION****Pengeluaran Penduduk**

Besar kecilnya proporsi pengeluaran untuk bukan makanan terhadap seluruh pengeluaran, dapat merupakan salah satu cerminan kesejahteraan penduduk. Makin besar proporsi tersebut menunjukkan bahwa semakin tinggi pula tingkat kesejahteraannya. Sebaliknya, jika proporsi itu mengecil berarti refleksi tingkat kesejahteraan semakin menurun (Hukum Engle).

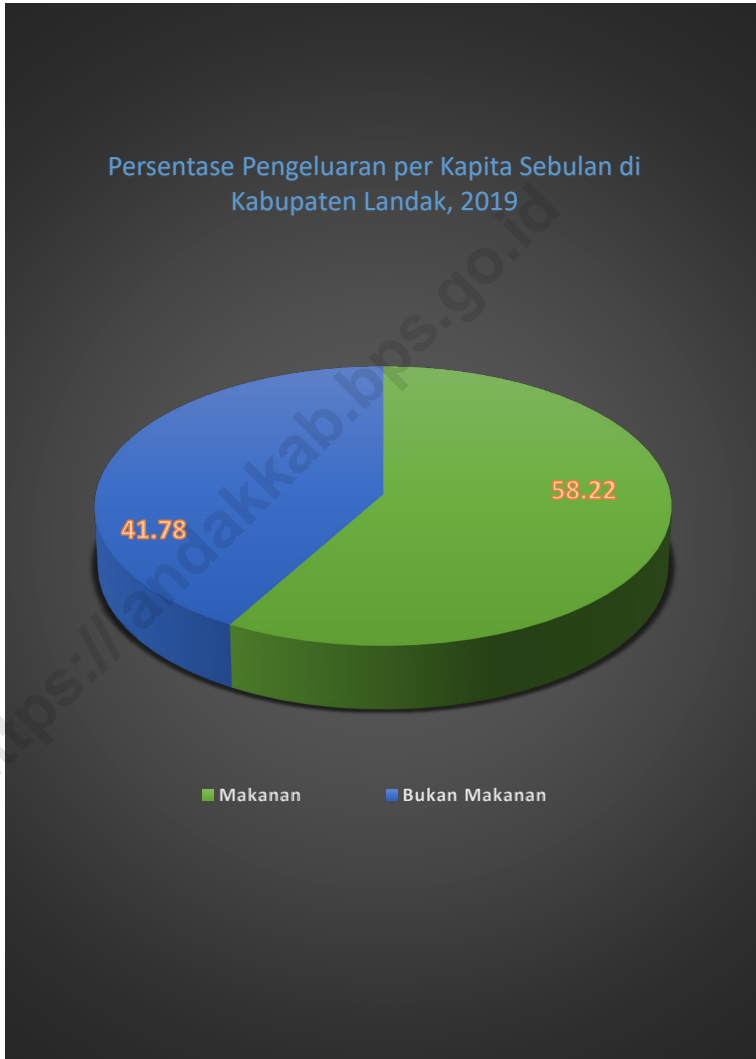
Pengeluaran rata-rata per kapita sebulan Kabupaten Landak pada tahun 2019 mencapai Rp 842.271,- dimana 58,22 persen ternyata dihabiskan untuk pembelanjaan kelompok makanan, sehingga sekitar 41,78 persen saja dialokasikan untuk pengeluaran golongan non makanan.

**Population Expenditure**

*Proportion of non-food expenditures to the entire expenditures, represents one of population prosperity indicator. Bigger proportion indicate higher amount of their prosperity. On the contrary, if the proportion minimize it means prosperity rate decreased (Engle Law).*

*The average of expenditure per capita in a month in Landak Regency year 2019 reached 842,271 rupiah which 58.22 percent was used for the multifarious expenditure of food, so that only 41.78 percent the allocation for the faction non-food expenditure*

**Gambar 10.1** **Persentase Pengeluaran per Kapita Sebulan di Kabupaten Landak, 2019**  
**Figures** **Percentage of Monthly Expenditure per Capita in Landak Regency, 2019**



Sumber/Source: BPS, Survei Sosial Ekonomi Nasional (Susenas) Maret/BPS-Statistics Indonesia, National Socioeconomic Survey March

**Tabel**  
**Table** 10.1

**Rata-rata Pengeluaran per Kapita Sebulan Menurut Kelompok Komoditas (rupiah) di Kabupaten Landak, 2018 dan 2019**  
**Monthly Average Expenditure per Capita by Commodity Group (rupiahs) in Landak Regency, 2018 and 2019**

<b>Kelompok Komoditas/Commodity Group</b>	<b>2018</b>	<b>2019</b>
(1)	(2)	(3)
<b>Makanan/Food</b>		
Padi-padian/ <i>Cereals</i>	91 422	95 873
Umbi-umbian/ <i>Tubers</i>	3 402	4 619
Ikan/udang/cumi/kerang/ <i>Fish/shrimp/common squid/shells</i>	50 772	54 150
Daging/ <i>Meat</i>	33 149	35 716
Telur dan susu/ <i>Eggs and milk</i>	26 318	27 756
Sayur-sayuran/ <i>Vegetables</i>	40 777	44 372
Kacang-kacangan/ <i>Legumes</i>	7 598	7 094
Buah-buahan/ <i>Fruits</i>	10 043	11 441
Minyak dan kelapa/ <i>Oil and coconut</i>	11 309	11 296
Bahan minuman/ <i>Beverage stuffs</i>	21 100	20 963
Bumbu-bumbuan/ <i>Spices</i>	9 757	10 265
Konsumsi lainnya/ <i>Miscellaneous food items</i>	9 679	10 794
Makanan dan minuman jadi/ <i>Prepared food and beverages</i>	76 969	92 694
Rokok/ <i>Cigarettes</i>	59 930	63 338
<b>Jumlah makanan/Total food</b>	<b>452 226</b>	<b>490 371</b>
<b>Bukan makanan/Non-food</b>		
Perumahan dan fasilitas rumah tangga/ <i>Housing and household facilities</i>	189 093	210 304
Aneka komoditas dan jasa/ <i>Goods and services</i>	60 902	73 606
Pakaian, alas kaki, dan tutup kepala/ <i>Clothing, footwear, and headgear</i>	15 973	17 819
Komoditas tahan lama/ <i>Durable goods</i>	63 129	22 612
Pajak, pungutan, dan asuransi/ <i>Taxes and insurance</i>	18 248	22 154
Keperluan pesta dan upacara/kenduri/ <i>Parties and ceremonies</i>	6 235	5 406
<b>Jumlah bukan makanan/Total non-food</b>	<b>353 581</b>	<b>351 901</b>
<b>Jumlah/Total</b>	<b>805 808</b>	<b>842 271</b>

Catatan/Note: ...

Sumber/Source: BPS, Survei Sosial Ekonomi Nasional (Susenas) Maret/BPS-Statistics Indonesia, National Socioeconomic Survey March

**Tabel**  
**Table** 10.2**Persentase Pengeluaran per Kapita Sebulan Menurut Kelompok Komoditas di Kabupaten Landak, 2018 dan 2019**  
**Percentage of Monthly Expenditure per Capita by Commodity Group in Landak Regency, 2018 and 2019**

<b>Kelompok Komoditas/Commodity Group</b>	<b>2018</b>	<b>2019</b>
(1)	(2)	(3)
<b>Makanan/Food</b>		
Padi-padian/ <i>Cereals</i>	11,35	11,38
Umbi-umbian/ <i>Tubers</i>	0,42	0,55
Ikan/udang/cumi/kerang/ <i>Fish/shrimp/common squid/shells</i>	6,30	6,43
Daging/ <i>Meat</i>	4,11	4,24
Telur dan susu/ <i>Eggs and milk</i>	3,27	3,30
Sayur-sayuran/ <i>Vegetables</i>	5,06	5,27
Kacang-kacangan/ <i>Legumes</i>	0,94	0,84
Buah-buahan/ <i>Fruits</i>	1,25	1,36
Minyak dan kelapa/ <i>Oil and coconut</i>	1,40	1,34
Bahan minuman/ <i>Beverage stuffs</i>	2,62	2,49
Bumbu-bumbuan/ <i>Spices</i>	1,21	1,22
Konsumsi lainnya/ <i>Miscellaneous food items</i>	1,20	1,28
Makanan dan minuman jadi/ <i>Prepared food and beverages</i>	9,55	11,01
Rokok/ <i>Cigarettes</i>	7,44	7,52
<b>Jumlah makanan/Total food</b>	<b>56,12</b>	<b>58,22</b>
<b>Bukan makanan/Non-food</b>		
Perumahan dan fasilitas rumah tangga/ <i>Housing and household facilities</i>	23,47	24,97
Aneka komoditas dan jasa/ <i>Goods and services</i>	7,56	8,74
Pakaian, alas kaki, dan tutup kepala/ <i>Clothing, footwear, and headgear</i>	1,98	2,12
Komoditas tahan lama/ <i>Durable goods</i>	7,83	2,68
Pajak, pungutan, dan asuransi/ <i>Taxes and insurance</i>	2,26	2,63
Keperluan pesta dan upacara/kenduri/ <i>Parties and ceremonies</i>	0,77	0,64
<b>Jumlah bukan makanan/Total non-food</b>	<b>43,88</b>	<b>41,78</b>
<b>Jumlah/Total</b>	<b>100,00</b>	<b>100,00</b>

Catatan/Note: ...

Sumber/Source: BPS, Survei Sosial Ekonomi Nasional (Susenas) Maret/BPS-Statistics Indonesia, National Socioeconomic Survey March

**Tabel**  
**Table** 10.3**Persentase Penduduk Menurut Golongan Pengeluaran Per Kapita Sebulan di Kabupaten Landak, 2018 dan 2019**  
*Percentage of Population by Per Capita Spending Group a Month in Landak Regency, 2018 and 2019*

<b>Golongan Pengeluaran</b> <i>Spending Group</i> <b>(Rp)</b>	<b>2018</b>	<b>2019</b>
(1)	(2)	(3)
< 150 000	0,00	0,00
150 000–199 999	0,00	0,00
200 000–299 999	1,67	0,92
300 000–499 999	20,60	12,60
500 000–749 999	33,90	35,35
750 000–999 999	16,19	21,71
1 000 000–1 499 999	19,68	17,88
> 1 500 000	7,98	11,54
<b>Jumlah/Total</b>	<b>100,00</b>	<b>100,00</b>

Catatan/Note: ...

Sumber/Source: BPS, Survei Sosial Ekonomi Nasional (Susenas) Maret/BPS-Statistics Indonesia, National Socioeconomic Survey March





**Jumlah Sarana Perdagangan menurut Jenisnya, 2019**





**PENJELASAN TEKNIS**

1. Sumber data yang digunakan dalam bab ini berasal dari Dinas Koperasi, UKM, Perindustrian dan Perdagangan, Kabupaten Landak
2. **Surat izin usaha perdagangan atau yang disebut SIUP** adalah Surat izin untuk dapat melaksanakan kegiatan usaha perdagangan. SIUP ini berfungsi sebagai alat atau bukti pengesahan dari usaha perdagangan yang dilakukan dan berlaku selama Perusahaan Perdagangan menjalankan kegiatan usaha.
3. **Tanda Daftar Perusahaan (TDP)** adalah daftar catatan resmi yang diadakan menurut atau berdasarkan ketentuan undang-undang atau peraturan-peraturan pelaksanaannya, dan memuat hal-hal yang wajib didaftarkan oleh setiap perusahaan serta disahkan oleh pejabat yang berwenang. Setiap perusahaan wajib memiliki Tanda Daftar Perusahaan (TDP) baik berbentuk badan hukum, koperasi, perorangan, dll.

**TECHNICAL NOTES**

1. *Data sources in this chapter were mainly from the Department of Industry, Trade, Cooperatives and SMEs Singkawang Municipality.*
2. **The trading license or so-called License (SIUP)** is a license to carry out business activities. License serves as a tool or evidence endorsement of trading business conducted and valid for Trading Companies conduct business.
3. **Company Registration (TDP)** is a list of official record is held by or under the provisions of the law or its implementing regulations, and contains things that are required to be registered by every company and approved by the competent authority. Each company must have a Company Registration (TDP) both legal entities, cooperatives, individuals, etc

**ULASAN**

Peningkatan perekonomian daerah dan ketahanan ekonomi nasional salah satunya dengan pengembangan pengusaha perdagangan mampu memperluas basis ekonomi dan dapat memberikan kontribusi yang signifikan terhadap peningkatan perekonomian daerah dan ketahanan ekonomi nasional.

Jumlah perusahaan perdagangan yang memiliki Surat Izin Usaha Perdagangan (SIUP) di Kabupaten Landak pada tahun 2019 sebanyak 240 usaha. Secara rinci SIUP dikeluarkan 59 usaha menengah, 178 buah untuk usaha kecil, dan 3 perusahaan besar. SIUP terbanyak dikeluarkan untuk kecamatan Ngabang sebagai pusat perekonomian di Kabupaten Landak.

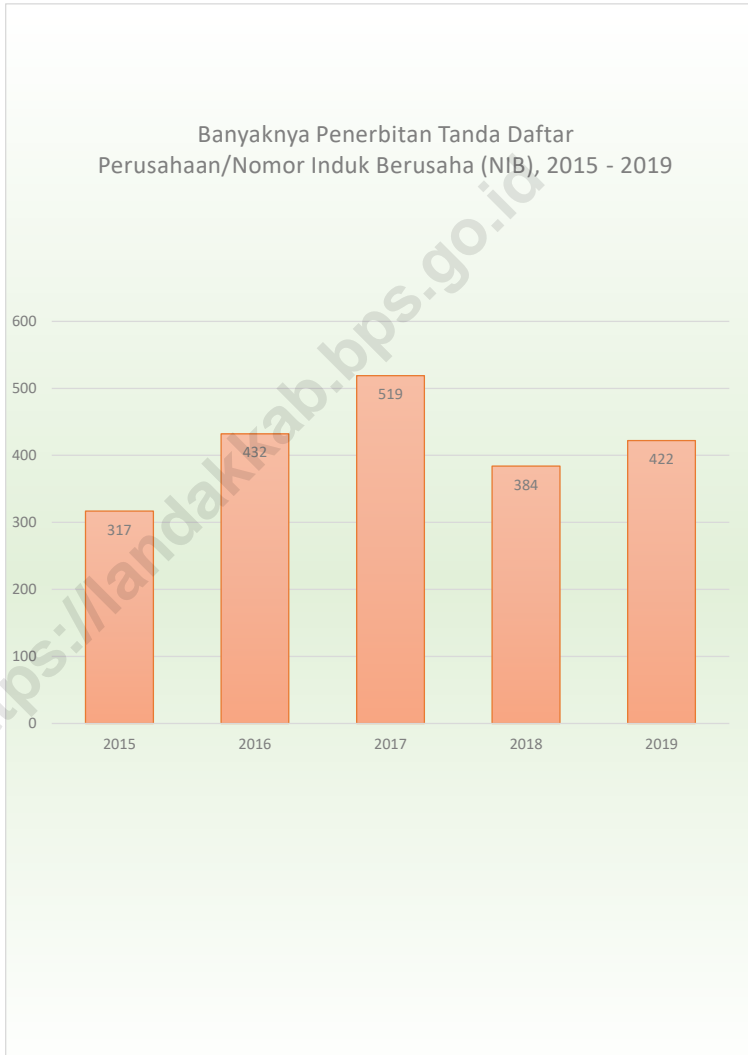
**DESCRIPTION**

*Improving of local economy and the endurance of the national economy one of them with the development of trading entrepreneurs that able to expand the economic base and can contribute significantly to improving the regional economy and national economic endurance.*

*The number of trading companies that have a Trading License (SIUP) in Landak Regency in the year 2019 were 240 businesses. In detail, 59 units of medium, 178 units of small enterprises, and 3 units of macro enterprises. SIUP is most published in Ngabang District as economic center in the Landak Regency.*

**Gambar** 11.1  
**Figures**

**Banyaknya Penerbitan Tanda Daftar Perusahaan/  
Nomor Induk Berusaha (NIB), 2015-2019**  
*Number of Publishing Company Registration/Business  
Identification Number (BIN), 2015-2019*



Sumber/Source: Dinas Penanaman Modal, Pelayanan Terpadu Satu Pintu, dan Tenaga Kerja Kabupaten Landak

**Tabel**  
**Table 11.1****Jumlah Sarana Perdagangan Menurut Jenisnya di  
Kabupaten Landak, 2016–2019**  
**Number of Trading Facilities by Type of Facility in Landak  
Regency, 2016–2019**

<b>Jenis Sarana Perdagangan</b> <b>Type of Trading Facilities</b>	<b>2016</b>	<b>2017</b>	<b>2018</b>	<b>2019</b>
(1)	(2)	(3)	(4)	(5)
Pasar <sup>1</sup> /Market	13	13	13	13
Toko <sup>2</sup> /Store	...	...	...	229
Kios <sup>3</sup>	199	206	234	252
Warung <sup>2</sup>	...	...	...	197
<b>Jumlah/Total</b>	...	...	...	691

Catatan/Notes: <sup>1</sup> Pasar di 13 Kecamatan<sup>2</sup> Data Toko dan Warung adalah data di Kecamatan Ngabang<sup>3</sup> Kios merupakan kios binaan Pemerintah

Sumber/Source: Dinas Koperasi, UKM, Perindustrian dan Perdagangan

**Tabel**  
**Table** 11.2

**Jumlah Perusahaan Perdagangan Yang Memiliki SIUP  
Menurut Kecamatan, 2019**  
*Number of Companies Which Have Trading Establishment  
License (SIUP) by District, 2019*

Kecamatan Subdistrict	Perusahaan Besar	Perusahaan Menengah	Perusahaan kecil	Jumlah
(1)	(2)	(3)	(4)	(5)
1. Sebangki	-	-	2	2
2. Ngabang	3	44	139	186
3. Jelimpo	-	-	1	1
4. Sengah Temila	-	8	11	19
5. Mandor	-	2	6	8
6. Menjalin	-	-	-	-
7. Mempawah Hulu	-	1	4	5
8. Sompak	-	2	1	3
9. Menyuke	-	2	9	11
10. Banyuke Hulu	-	-	-	-
11. Meranti	-	-	2	2
12. Kuala Behe	-	-	1	1
13. Air Besar	-	-	2	2
<b>Kabupaten Landak</b>	<b>3</b>	<b>59</b>	<b>178</b>	<b>240</b>

Sumber/Source: Dinas Penanaman Modal, Pelayanan Terpadu Satu Pintu, dan Tenaga Kerja Kabupaten Landak



**Tabel**  
**Table** 11.3**Banyaknya Penerbitan Tanda Daftar Perusahaan/Nomor Induk Berusaha (NIB)  
Number of Publishing Company Registration/Business Identification Number (BIN) by District, 2019**

Kecamatan Subdistrict	PT	KOP	CV	FA	PP	Lainnya/ Others	Jumlah / Total
(1)	(2)	(3)	(4)	(5)	(6)	(7)	(8)
1. Sebangki	-	-	-	-	1	2	3
2. Ngabang	29	12	80	-	-	221	342
3. Jelimpo	-	-	1	-	-	1	2
4. Sengah Temila	5	1	8	-	-	12	26
5. Mandor	-	-	3	-	-	8	11
6. Menjalin	1	-	-	-	-	1	2
7. Mempawah Hulu	1	-	2	-	-	5	8
8. Sompak	-	-	1	-	-	1	2
9. Menyuke	2	-	5	-	-	10	17
10. Banyuke Hulu	-	-	-	-	-	1	1
11. Meranti	-	-	-	-	-	2	2
12. Kuala Behe	3	-	-	-	-	1	4
13. Air Besar	-	-	-	-	-	2	2
<b>Kabupaten Landak</b>	<b>41</b>	<b>13</b>	<b>100</b>	<b>-</b>	<b>1</b>	<b>267</b>	<b>422</b>

Sumber/Source: Dinas Penanaman Modal, Pelayanan Terpadu Satu Pintu, dan Tenaga Kerja Kabupaten Landak

**BAB**  
Chapter  
**12**

**Sistem Neraca Regional**  
*System of Regional Accounts*

**Laju Pertumbuhan Produk Domestik Bruto**  
**Atas Dasar Harga Konstan 2010, Kabupaten Landak 2017 - 2019**



\* Angka Sementara    \*\* Angka Sangat Sementara

**3 Distribusi Presentase Terbesar Produk Domestik Bruto**  
**Atas Dasar Harga Berlaku Menurut Lapangan Usaha 2019**



Pertanian, Kehutanan,  
dan Perikanan



Perdagangan Besar dan Eceran;  
Reparasi Mobil dan Sepeda  
Motor



Industri Pengolahan



**PENJELASAN TEKNIS****TECHNICAL NOTES**

1. Penghitungan statistik neraca nasional mengikuti buku petunjuk yang diterbitkan oleh perserikatan bangsa bangsa (PBB) dikenal sebagai sistem neraca nasional (SNN). SNN adalah rekomendasi internasional tentang bagaimana menyusun ukuran aktivitas ekonomi yang sesuai dengan standar neraca baku yang didasarkan pada prinsip-prinsip ekonomi. Rekomendasi yang dimaksud dinyatakan dalam sekumpulan konsep, definisi, klasifikasi, dan aturan neraca yang disepakati secara internasional dalam mengukur indikator tertentu seperti Produk Domestik Bruto (PDB). Salah satu bentuk adaptasi pencatatan Statistik nasional adalah melakukan perubahan tahun dasar PDB Indonesia dari tahun 2000 ke 2010. Perubahan tahun dasar PDB dilakukan seiring dengan mengadopsi rekomendasi PBB yg tertuang dalam sistem neraca nasional 2008 (SNA 2008).

2. Produk Domestik Regional Bruto (PDRB) menggambarkan kemampuan suatu wilayah untuk menciptakan nilai tambah pada suatu waktu tertentu. Untuk menyusun PDRB digunakan 2 pendekatan yaitu, lapangan usaha dan pengeluaran. Keduanya

1. *The method used to estimate national accounts statistic is based on the standard guidelines formed by united nation known as system of national accounts (SNA). SNA is the internationally agreed standard set of recommendation on how to compile measure of economic activity in accordance with strict accounting conversions based on economic principles. The recommendation are expressed in term of a set of concepts, definitions, classifications and accounting rules that comprise the internationally agreed standard for measuring indicator such as Gross Domestic Produk (GDP). One of the improvement in the national statistical system is to rebase GDP form base year 2000 to 2010 in order to capture current economic condition. It is in line with the United Nations (UN) recommendation on 2008 SNA.*

2. *Gross Regional Domestic Product (GRDP). To compile these statistics, two approach have been used, i.e. "production approach" and "expenditure approach".*

menyajikan komposisi data nilai tambah dirinci menurut sumber kegiatan ekonomi (lapangan usaha) dan menurut komponen penggunaannya. PDRB dari sisi lapangan usaha merupakan penjumlahan seluruh komponen nilai tambah bruto yang mampu diciptakan oleh sektor –sektor ekonomi atas berbagai aktivitas produksinya. Sedangkan dari sisi pengeluaran menjelaskan tentang nilai tambah tersebut.

3. PDRB menurut lapangan usaha mengalami perubahan klasifikasi dari 9 lapangan usaha menjadi 17 lapangan usaha PDRB menurut lapangan usaha dirinci menurut total nilai tambah dari seluruh sektor ekonomi yang mencakup lapangan usaha Pertanian, Kehutanan, dan Perikanan; Pertambangan dan Penggalian; Industri Pengolahan; Pengadaan Listrik dan Gas; Pengadaan Air, Pengolahan Sampah, Limbah dan Daur Ulang; Konstruksi; Perdagangan Besar dan Eceran, Reparasi Mobil dan Sepeda Motor; Transportasi dan Pergudangan ; Penyediaan Akomodasi dan Makan Minum ; Informasi dan Komunikasi ; Jasa Keuangan dan Asuransi; Real Estat; Jasa Perusahaan; Administrasi Pemerintah, Pertahanan dan Jaminan Sosial Wajib; Jasa Pendidikan; Jasa Kesehatan dan Kegiatan Sosial ; dan Jasa

*The first approach is to measure value added produced by various kinds of economic activities, while the second approach is to measure final used of the country's output. In the other words, GRDP is the sum of total value added produced by all economic industries (activities) and the way of using it.*

3. *GPRD by industry classifications changes from 9 sector to 17 industries GRDP by industry is classified by types of economic acitivities such as Agriculture ,Forestry and Fising; Mining and Quarrying; Manufacaturing; Electricity and Gas; Water supply, Sewerage, Waste Management, and Remediation Activities; Construction; Wholesale and Retail Trade, Repair of Motor Vehicles & Motorcyces; Transportation and Storage; Accomodation and Food Service Activities; Information and Communication; Financial and Insurance Activities; Real Estate Activities; Business Activities; Public Administration; Defence and Compulsory social Security; Education; Human Health and Social Work Activities; and Other Service Activities.*

Lainnya.

4. PDRB menurut pengeluaran mengalami perubahan klasifikasi dimana pengeluaran konsumsi lembaga non profit yang melayani rumah tangga (LNPR) yang sebelumnya termasuk bagian dari pengeluaran konsumsi rumah tangga menjadi komponen terpisah. sehingga klasifikasi PDRB menurut pengeluaran dirinci 7 komponen yaitu, pengeluaran konsumsi rumah tangga, pengeluaran konsumsi LNPR, pengeluaran konsumsi pemerintah, pembentukan modal tetap bruto, perubahan inventori, ekspor barang dan jasa, impor barang dan jasa.
4. *GRDP by expenditure classification changes where consumption expenditure Non-profit Institutions Serving Households (NPISH) previously include as part of households consumption expenditure is taken out into separate component. So that, GRDP by type of expenditures is classified into: household consumption expenditure, NPISH consumption expenditure, government consumption expenditure, gross fixed capital formation, changes in inventories, exports of goods and services, and imports of goods and services.*
5. PDRB maupun agregat turunan disajikan dalam 2 (dua) versi penilaian, yaitu atas dasar "harga berlaku" dan atas dasar "harga konstan" disebut sebagai harga berlaku karena seluruh agregat dinilai dengan menggunakan harga pada tahun berjalan, sedangkan harga konstan penilaian didasarkan kepada harga satu tahun dasar tertentu, dalam publikasi ini digunakan harga tahun 2010.
5. *GRDP and its aggregations are presented in two forms: at current market prices and at constant base year market prices. In presenting current market prices, all aggregates are valued at current market prices, while base year constant market prices, while base year constant market prices are shown by valuing all aggregates at fixed base year prices. Year of 2010 is used as the base year in this publication.*
6. Laju pertumbuhan produk domestik regional bruto diperoleh dari perhitungan PDRB atas dasar harga konstan. Diperoleh dengan cara mengurangi nilai PDRB pada
6. *Growth rate of Gross Domestic Regional Product is derived from GRDP at constant market prices. It is obtained by subtracting the value of GRDP year n with the value of*

tahun ke n-1 (tahun sebelumnya), dibagi dengan nilai pada tahun ke n-1, dikalikan dengan 100 persen. Laju pertumbuhan menunjukkan perkembangan agregat pendapatan dari satu waktu tertentu terhadap waktu sebelumnya.

*GRDP year n-1, divided by the value of GRDP year n-1 then multiplied by 100 percent. The growth rate of GRDP explains the income growth during the given period.*

<https://landakkab.bps.go.id>

**ULASAN****DESCRIPTION****Pertumbuhan Ekonomi****Economic Growth**

Laju pertumbuhan Produk Domestik Regional Bruto (PDRB) merupakan salah satu indikator yang menunjukkan naik atau turunnya produk yang dihasilkan, sebagai balas jasa seluruh kegiatan ekonomi. Naik turunnya angka PDRB bisa juga disebut laju pertumbuhan ekonomi. Laju pertumbuhan ekonomi dapat diketahui dari penyajian PDRB atas dasar harga konstan karena pengaruh naik turunnya harga telah dihilangkan atau dengan kata lain dengan mempergunakan harga konstan, pengaruh inflasi telah ditiadakan. Semakin tinggi kenaikan PDRB maka makin tinggi pula pertumbuhan ekonomi.

*The growth rate of Gross Regional Domestic Product (GRDP) is one indicator that shows the increase or decrease the resulting product, as fringe benefits all economic activity. Rise and fall of GRDP figure is often called the rate of economic growth. The rate of economic growth can be seen from the presentation of GRDP at constant prices due the influence of price fluctuations have been removed or in other words by using constant prices, the effects of inflation have been eliminated. The higher increase in GRDP, the higher the economic growth.*

Pada tahun 2019 PDRB Kabupaten Landak atas dasar harga berlaku meningkat dari Rp. 9.835,28 miliar di tahun 2018 menjadi Rp. 10.583,43 miliar di tahun 2019. Demikian juga PDRB atas dasar harga konstan (2010=100) meningkat dari Rp. 6.706,04 miliar pada tahun 2018 menjadi Rp. 7.042,25 miliar pada tahun Rp. 2019, sehingga pertumbuhan ekonomi pada tahun 2019 adalah sebesar 5,01%.

*In 2019 GRDP at current prices of Landak Regency increase from Rp. 9.835,28 billion in 2018 to Rp. 10.583,43 billion in 2019. Similarly, GRDP at constant prices (2010=100) increased from Rp. 6.706,04 billion in 2018 to Rp. 7.042,25 billion in 2019, so that economic growth in 2019 amounted to 5.01%.*

**Struktur Perekonomian****Economic Structure**

Pada tahun 2019 struktur perekonomian di Kabupaten Landak masih sangat didominasi oleh sektor

*In 2019 the structure of the economy in Landak Regency were still dominated by agriculture, forestry and*



pertanian, kehutanan, dan perikanan. Dilihat dari distribusi persentase PDRB, sektor pertanian, kehutanan, dan perikanan menyumbang sebesar 35,22% dalam pembentukan PDRB.

Keadaan ini tidak berbeda dengan keadaan di tahun-tahun sebelumnya. Pada tahun 2018 sektor Pertanian menyumbang 35,09%. Hal ini berarti pada dua tahun terakhir peranan sektor pertanian dalam pembentukan PDRB masih dominan.

Sektor berikutnya yang mempunyai peranan cukup berarti dalam pembentukan PDRB Kabupaten Landak adalah sektor Perdagangan Besar dan Eceran, Reparasi Mobil dan Sepeda Motor yang menyumbang sebesar 15,08% dan sektor Industri Pengolahan yang menyumbang sebesar 11,24% pada pembentukan PDRB Kabupaten Landak tahun 2019.

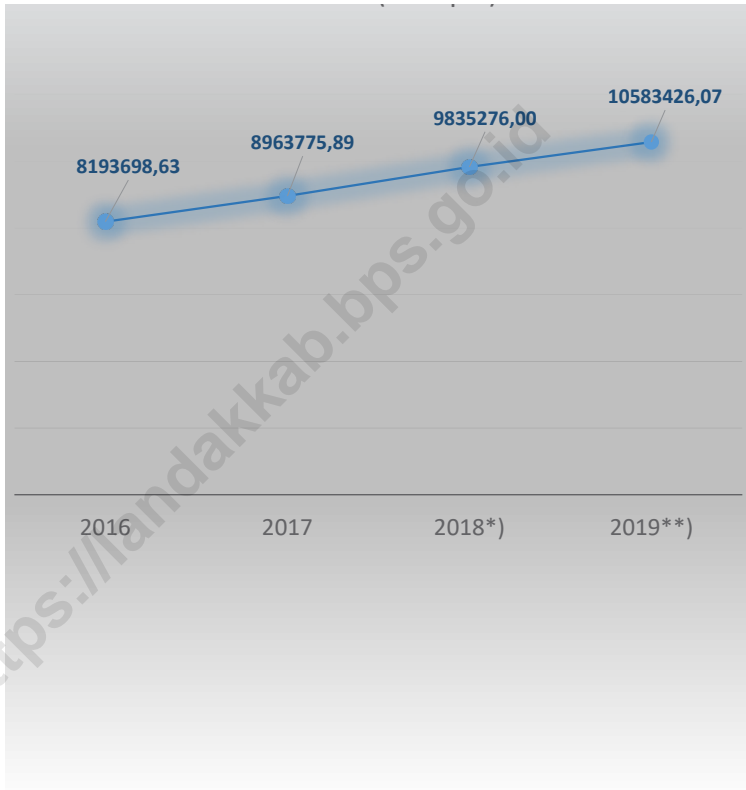
*fishing sector. In terms of Percentage Distribution of GRDP, contribution of agriculture, forestry and fishing sector were 35.22% for the formation of GRDP.*

*This situation is not different from the situation in previous years. In 2018 the agricultural sector accounted 35.09%. This means that in the last two years the role of agriculture sector in GRDP formation were dominated.*

*The next sector that have a significant role in the GRDP formation of Landak Regency are Wholesale and Retail Trade; Repair of Motor Vehicles and Motorcycles sectors, which contributed 15.08% and the Manufacturing Industry sector which contributed 11.24% for GRDP formation of Landak Regency in 2019.*

**Gambar** 12.1  
**Figures**

**Produk Domestik Regional Bruto Atas Dasar Harga Berlaku (juta rupiah), 2016-2019**  
**Gross Regional Domestic Product at Current Market Prices (million rupiahs), 2016-2019**



Catatan/Note: \* Angka Sementara/Preliminary figures, \*\* Angka Sangat Sementara, Very Preliminary figures  
Sumber/Source: BPS, Produk Domestik Regional Bruto Kab. Landak Menurut Lapangan Usaha, 2015-2019/Gross Regional Domestic Product of Landak Regency by Industry 2015 - 2019

**Tabel**  
**Table** 12.1**Produk Domestik Regional Bruto Atas Dasar Harga  
Berlaku Menurut Lapangan Usaha (miliar rupiah), 2015–  
2019**  
**Gross Regional Domestic Product at Current Market Prices  
by Industry (billion rupiahs), 2015–2019**

	<b>Lapangan Usaha/Industry</b>	<b>2015</b>	<b>2016</b>	<b>2017</b>	<b>2018<sup>x</sup></b>	<b>2019<sup>xx</sup></b>
	(1)	(2)	(3)	(4)	(5)	(6)
A	Pertanian, Kehutanan, dan Perikanan/ <i>Agriculture, Forestry, and Fishing</i>	2 626,25	2 866,73	3 131,68	3 450,94	3 727,08
B	Pertambangan dan Penggalian/ <i>Mining and Quarrying</i>	185,04	199,75	217,37	238,57	256,13
C	Industri Pengolahan/ <i>Manufacturing</i>	879,58	941,69	1 031,60	1 117,62	1 189,42
D	Pengadaan Listrik dan Gas/ <i>Electricity and Gas</i>	0,51	0,67	0,79	0,89	0,99
E	Pengadaan Air; Pengelolaan Sampah, Limbah, dan Daur Ulang/ <i>Water Supply; Sewerage, Waste Management, and Remediation Activities</i>	1,04	1,12	1,25	1,39	1,52
F	Konstruksi/ <i>Construction</i>	746,05	813,67	905,39	983,45	1 044,02
G	Perdagangan Besar dan Eceran; Reparasi Mobil dan Sepeda Motor/ <i>Wholesale and Retail Trade; Repair of Motor Vehicles and Motorcycles</i>	1 111,74	1 237,21	1 351,86	1 481,67	1 596,23
H	Transportasi dan Pergudangan/ <i>Transportation and Storage</i>	153,23	168,31	180,78	199,50	217,6
I	Penyediaan Akomodasi dan Makan Minum/ <i>Accommodation and Food Service Activities</i>	193,30	214,52	235,48	263,15	289,71
J	Informasi dan Komunikasi/ <i>Information and Communication</i>	197,19	231,19	265,24	294,80	322,96

Lanjutan Tabel/Continued Table 12.1

	<b>Lapangan Usaha/Industry</b>	<b>2015</b>	<b>2016</b>	<b>2017</b>	<b>2018<sup>x</sup></b>	<b>2019<sup>xx</sup></b>
	(1)	(2)	(3)	(4)	(5)	(6)
K	Jasa Keuangan dan Asuransi/ <i>Financial and Insurance Activities</i>	173,61	199,84	226,63	254,37	259,42
L	Real Estat/ <i>Real Estate Activities</i>	247,07	272,00	292,95	322,02	344,44
M,N	Jasa Perusahaan/ <i>Business Activities</i>	38,19	42,03	45,24	50,01	53,39
O	Administrasi Pemerintahan, Pertahanan, dan Jaminan Sosial Wajib/ <i>Public Administration and Defence; Compulsory Social Security</i>	513,22	586,33	640,11	698,26	767,44
P	Jasa Pendidikan/ <i>Education</i>	197,12	222,11	228,50	249,16	264,76
Q	Jasa Kesehatan dan Kegiatan Sosial/ <i>Human Health and Social Work Activities</i>	132,31	141,39	148,41	162,77	176,48
R,S,T,U	Jasa Lainnya/ <i>Other Services Activities</i>	51,10	55,14	60,49	66,72	71,82
	<b>Produk Domestik Regional Bruto/<i>Gross Regional Domestic Product</i></b>	<b>7 446,56</b>	<b>8 193,70</b>	<b>8 963,78</b>	<b>9 835,28</b>	<b>10 583,43</b>

Catatan/Note: <sup>x</sup> Angka Sementara/*Preliminary figures*, <sup>xx</sup> Angka Sangat Sementara, *Very Preliminary figures*

Sumber/Source: BPS, Produk Domestik Regional Bruto Kab. Landak Menurut Lapangan Usaha, 2015-2019/*Gross Regional Domestic Product of Landak Regency by Industry 2015 - 2019*

**Tabel**  
**Table** 12.2

**Produk Domestik Regional Bruto Atas Dasar Harga Konstan 2010 Menurut Lapangan Usaha (miliar rupiah), 2015–2019**  
**Gross Regional Domestic Product at 2010 Constant Market Prices by Industry (billion rupiahs), 2015–2019**

	Lapangan Usaha/ <i>Industry</i>	2015	2016	2017	2018 *	2019 **
	(1)	(2)	(3)	(4)	(5)	(6)
A	Pertanian, Kehutanan, dan Perikanan/ <i>Agriculture, Forestry, and Fishing</i>	2.098,19	2.200,08	2.322,43	2.464,28	2.604,32
B	Pertambangan dan Penggalian/ <i>Mining and Quarrying</i>	130,32	134,21	139,03	144,61	150,13
C	Industri Pengolahan/ <i>Manufacturing</i>	730,46	757,22	786,63	810,49	849,59
D	Pengadaan Listrik dan Gas/ <i>Electricity and Gas</i>	0,46	0,54	0,56	0,57	0,60
E	Pengadaan Air; Pengelolaan Sampah, Limbah, dan Daur Ulang/ <i>Water Supply; Sewerage, Waste Management, and Remediation Activities</i>	0,87	0,92	0,97	1,06	1,13
F	Konstruksi/ <i>Construction</i>	503,52	523,68	544,40	565,56	588,41
G	Perdagangan Besar dan Eceran; Reparasi Mobil dan Sepeda Motor/ <i>Wholesale and Retail Trade; Repair of Motor Vehicles and Motorcycles</i>	887,50	936,35	989,06	1.036,79	1.090,86
H	Transportasi dan Pergudangan/ <i>Transportation and Storage</i>	116,77	122,14	126,75	134,28	141,21
I	Penyediaan Akomodasi dan Makan Minum/ <i>Accommodation and Food Service Activities</i>	148,20	157,69	167,58	178,17	190,03
J	Informasi dan Komunikasi/ <i>Information and Communication</i>	153,03	170,50	188,89	200,50	214,60

Lanjutan Tabel/*Continued Table 12.2*

Lapangan Usaha/ <i>Industry</i>		2015	2016	2017	2018 <sup>x</sup>	2019 <sup>xx</sup>
(1)		(2)	(3)	(4)	(5)	(6)
K	Jasa Keuangan dan Asuransi/ <i>Financial and Insurance Activities</i>	142,84	160,16	176,29	190,38	188,73
L	Real Estat/ <i>Real Estate Activities</i>	194,44	202,64	209,25	217,69	223,60
M,N	Jasa Perusahaan/ <i>Business Activities</i>	27,61	28,80	29,93	31,27	32,67
O	Administrasi Pemerintahan, Pertahanan, dan Jaminan Sosial Wajib/ <i>Public Administration and Defence; Compulsory Social Security</i>	348,94	375,95	394,57	410,88	432,97
P	Jasa Pendidikan/ <i>Education</i>	148,68	160,59	164,25	169,74	177,05
Q	Jasa Kesehatan dan Kegiatan Sosial/ <i>Human Health and Social Work Activities</i>	93,73	96,26	98,59	105,37	109,82
R,S,T,U	Jasa Lainnya/ <i>Other Services Activities</i>	37,85	39,83	42,05	44,42	46,52
<b>Produk Domestik Regional Bruto/<i>Gross Regional Domestic Product</i></b>		5.763,42	6.067,56	6.381,21	6.706,04	7.042,25

Catatan/*Note*: <sup>x</sup> Angka Sementara/*Preliminary figures*, <sup>xx</sup> Angka Sangat Sementara, *Very Preliminary figures*

Sumber/*Source*: BPS, Produk Domestik Regional Bruto Kab. Landak Menurut Lapangan Usaha, 2015-2019/*Gross Regional Domestic Product of Landak Regency by Industry 2015 - 2019*

**Tabel**  
**Table** 12.3

**Distribusi Persentase Produk Domestik Regional Bruto Atas Dasar Harga Berlaku Menurut Lapangan Usaha, 2015–2019**  
**Percentage Distribution of Gross Regional Domestic Product at Current Market Prices by Industry, 2015–2019**

	Lapangan Usaha/ <i>Industry</i>	2015	2016	2017	2018 <sup>x</sup>	2019 <sup>xx</sup>
	(1)	(2)	(3)	(4)	(5)	(6)
A	Pertanian, Kehutanan, dan Perikanan/ <i>Agriculture, Forestry, and Fishing</i>	35,27	34,99	34,94	35,09	35,22
B	Pertambangan dan Penggalian/ <i>Mining and Quarrying</i>	2,48	2,44	2,43	2,43	2,42
C	Industri Pengolahan/ <i>Manufacturing</i>	11,81	11,49	11,51	11,36	11,24
D	Pengadaan Listrik dan Gas/ <i>Electricity and Gas</i>	0,01	0,01	0,01	0,01	0,01
E	Pengadaan Air; Pengelolaan Sampah, Limbah, dan Daur Ulang/ <i>Water Supply; Sewerage, Waste Management, and Remediation Activities</i>	0,01	0,01	0,01	0,01	0,01
F	Konstruksi/ <i>Construction</i>	10,02	9,93	10,10	10,00	9,86
G	Perdagangan Besar dan Eceran; Reparasi Mobil dan Sepeda Motor/ <i>Wholesale and Retail Trade; Repair of Motor Vehicles and Motorcycles</i>	14,93	15,10	15,08	15,06	15,08
H	Transportasi dan Pergudangan/ <i>Transportation and Storage</i>	2,06	2,05	2,02	2,03	2,06
I	Penyediaan Akomodasi dan Makan Minum/ <i>Accommodation and Food Service Activities</i>	2,60	2,62	2,63	2,68	2,74
J	Informasi dan Komunikasi/ <i>Information and Communication</i>	2,65	2,82	2,96	3,00	3,05
K	Jasa Keuangan dan Asuransi/ <i>Financial and Insurance Activities</i>	2,33	2,44	2,53	2,59	2,45

Lanjutan Tabel/*Continued Table* 12.3

	Lapangan Usaha/ <i>Industry</i>	2015	2016	2017	2018 <sup>x</sup>	2019 <sup>xx</sup>
	(1)	(2)	(3)	(4)	(5)	(6)
L	Real Estat/ <i>Real Estate Activities</i>	3,32	3,32	3,27	3,27	3,25
M,N	Jasa Perusahaan/ <i>Business Activities</i>	0,51	0,51	0,50	0,51	0,50
O	Administrasi Pemerintahan, Pertahanan, dan Jaminan Sosial Wajib/ <i>Public Administration and Defence; Compulsory Social Security</i>	6,89	7,16	7,14	7,10	7,25
P	Jasa Pendidikan/ <i>Education</i>	2,65	2,71	2,55	2,53	2,50
Q	Jasa Kesehatan dan Kegiatan Sosial/ <i>Human Health and Social Work Activities</i>	1,78	1,73	1,66	1,65	1,67
R,S,T,U	Jasa Lainnya/ <i>Other Services Activities</i>	0,69	0,67	0,67	0,68	0,68
	<b>Produk Domestik Regional Bruto/<i>Gross Regional Domestic Product</i></b>	100,00	100,00	100,00	100,00	100,00

Catatan/*Note*: <sup>x</sup> Angka Sementara/*Preliminary figures*, <sup>xx</sup> Angka Sangat Sementara, *Very Preliminary figures*

Sumber/*Source*: BPS, Produk Domestik Regional Bruto Kab. Landak Menurut Lapangan Usaha, 2015-2019/*Gross Regional Domestic Product of Landak Regency by Industry 2015 - 2019*



**Tabel**  
**Table** 12.4

**Laju Pertumbuhan Produk Domestik Regional Bruto Atas Dasar Harga Konstan 2010 Menurut Lapangan Usaha (persen), 2016–2019**  
**Growth Rate of Gross Regional Domestic Product at 2010 Constant Market Prices by Industry (percent), 2016–2019**

	<b>Lapangan Usaha/Industry</b>	<b>2015</b>	<b>2016</b>	<b>2017</b>	<b>2018<sup>x</sup></b>	<b>2019<sup>xx</sup></b>
	(1)	(2)	(3)	(4)	(5)	(6)
A	Pertanian, Kehutanan, dan Perikanan/ <i>Agriculture, Forestry, and Fishing</i>	1,98	4,86	5,56	6,11	5,68
B	Pertambangan dan Penggalan/ <i>Mining and Quarrying</i>	3,28	2,98	3,59	4,02	3,82
C	Industri Pengolahan/ <i>Manufacturing</i>	6,06	3,66	3,88	3,03	4,82
D	Pengadaan Listrik dan Gas/ <i>Electricity and Gas</i>	6,03	16,10	3,71	2,78	4,37
E	Pengadaan Air; Pengelolaan Sampah, Limbah, dan Daur Ulang/ <i>Water Supply; Sewerage, Waste Management, and Remediation Activities</i>	5,89	5,25	5,62	8,75	7,00
F	Konstruksi/ <i>Construction</i>	8,51	4,00	3,96	3,89	4,04
G	Perdagangan Besar dan Eceran; Reparasi Mobil dan Sepeda Motor/ <i>Wholesale and Retail Trade; Repair of Motor Vehicles and Motorcycles</i>	6,52	5,50	5,63	4,83	5,22
H	Transportasi dan Pergudangan/ <i>Transportation and Storage</i>	6,78	4,60	3,77	5,94	5,16
I	Penyediaan Akomodasi dan Makan Minum/ <i>Accommodation and Food Service Activities</i>	7,85	6,41	6,27	6,32	6,66
J	Informasi dan Komunikasi/ <i>Information and Communication</i>	10,62	11,42	10,78	6,15	7,03

Lanjutan Tabel/Continued Table 12.4

	<b>Lapangan Usaha/Industry</b>	<b>2015</b>	<b>2016</b>	<b>2017</b>	<b>2018<sup>x</sup></b>	<b>2019<sup>xx</sup></b>
	(1)	(2)	(3)	(4)	(5)	(6)
K	Jasa Keuangan dan Asuransi/ <i>Financial and Insurance Activities</i>	10,72	12,13	10,07	7,99	-0,87
L	Real Estat/ <i>Real Estate Activities</i>	6,46	4,22	3,26	4,03	2,72
M,N	Jasa Perusahaan/ <i>Business Activities</i>	7,09	4,31	3,91	4,47	4,48
O	Administrasi Pemerintahan, Pertahanan, dan Jaminan Sosial Wajib/ <i>Public Administration and Defence; Compulsory Social Security</i>	7,75	7,74	4,95	4,13	5,38
P	Jasa Pendidikan/ <i>Education</i>	5,60	8,01	2,28	3,35	4,31
Q	Jasa Kesehatan dan Kegiatan Sosial/ <i>Human Health and Social Work Activities</i>	5,34	2,71	2,42	6,87	4,22
R,S,T,U	Jasa Lainnya/ <i>Other Services Activities</i>	4,58	5,22	5,57	5,64	4,74
	<b>Produk Domestik Regional Bruto/<i>Gross Regional Domestic Product</i></b>	5,11	5,28	5,17	5,09	5,01

Catatan/Note: <sup>x</sup> Angka Sementara/*Preliminary figures*, <sup>xx</sup> Angka Sangat Sementara, *Very Preliminary figures*

Sumber/Source: BPS, Produk Domestik Regional Bruto Kab. Landak Menurut Lapangan Usaha, 2015-2019/*Gross Regional Domestic Product of Landak Regency by Industry 2015 - 2019*

**Tabel**  
**Table** 12.5

**Produk Domestik Regional Bruto Atas Dasar Harga  
Berlaku Menurut Jenis Pengeluaran (miliar rupiah),  
2015–2019**  
*Gross Regional Domestic Product at Current Market Prices  
by Type of Expenditure (billion rupiahs), 2015–2019*

<b>Jenis Pengeluaran</b> <b>Type of Expenditure</b>	<b>2015</b>	<b>2016</b>	<b>2017</b>	<b>2018<sup>x</sup></b>	<b>2019<sup>xx</sup></b>
(1)	(2)	(3)	(4)	(5)	(6)
Pengeluaran Konsumsi Rumah Tangga <i>Household Consumption Expenditure</i>	4 411,75	4 882,44	5 250,51	5 589,57	5 982,38
Pengeluaran Konsumsi LNPRT <i>NPISH Consumption Expenditure</i>	111,42	98,57	112,60	122,99	137,83
Pengeluaran Konsumsi Pemerintah <i>Government Consumption Expenditure</i>	1 143,51	1 121,10	1 314,99	1 438,60	1 596,49
Pembentukan Modal Tetap Bruto <i>Gross Fixed Capital Formation</i>	2 150,85	2 312,65	2 449,59	2 592,21	2 720,26
Perubahan Inventori <i>Changes in Inventories</i>	153,27	129,65	170,32	447,68	530,35
Net Ekspor Barang dan Jasa/ <i>Exports of Goods and Services</i>	- 524,25	- 350,71	- 334,23	- 355,77	- 383,89
<b>Produk Domestik Regional Bruto/Gross Regional Domestic Product</b>	<b>7 446,56</b>	<b>8 193,70</b>	<b>8 963,78</b>	<b>9 835,28</b>	<b>10 583,43</b>

Catatan/Note: <sup>x</sup> Angka Sementara/Preliminary figures, <sup>xx</sup> Angka Sangat Sementara, Very Preliminary figures

Sumber/Source: BPS, Produk Domestik Regional Bruto Kab. Landak Menurut Pengeluaran 2014–2018/Gross Regional Domestic Product of Landak Regency by Type of Expenditure 2014–2018

**Tabel**  
**Table** 12.6

**Produk Domestik Regional Bruto Atas Dasar Harga Konstan 2010 Menurut Jenis Pengeluaran (miliar rupiah), 2015–2019**  
**Gross Regional Domestic Product at 2010 Constant Market Prices by Type of Expenditure (billion rupiahs), 2015–2019**

<b>Jenis Pengeluaran</b> <b>Type of Expenditure</b>	<b>2015</b>	<b>2016</b>	<b>2017</b>	<b>2018<sup>x</sup></b>	<b>2019<sup>xx</sup></b>
(1)	(2)	(3)	(4)	(5)	(6)
Pengeluaran Konsumsi Rumah Tangga <i>Household Consumption Expenditure</i>	3 312,94	3 552,64	3 674,76	3 840,12	4 041,91
Pengeluaran Konsumsi LNPR <i>NPISH Consumption Expenditure</i>	90,82	99,67	106,41	115,45	123,75
Pengeluaran Konsumsi Pemerintah <i>Government Consumption Expenditure</i>	901,16	819,29	922,64	973,08	1 043,69
Pembentukan Modal Tetap Bruto <i>Gross Fixed Capital Formation</i>	1 585,93	1 607,61	1 650,89	1 678,76	1 709,49
Perubahan Inventori <i>Changes in Inventories</i>	106,60	99,35	114,48	176,78	206,53
Net Ekspor Barang dan Jasa/ <i>Net Exports of Goods and Services</i>	- 234,03	- 111,00	- 87,96	- 78,16	- 83,12
<b>Produk Domestik Regional Bruto/ Gross Regional Domestic Product</b>	<b>5 763,42</b>	<b>6 067,56</b>	<b>6 381,21</b>	<b>6 706,04</b>	<b>7 042,25</b>

Catatan/Note: <sup>x</sup> Angka Sementara/*Preliminary figures*, <sup>xx</sup> Angka Sangat Sementara, *Very Preliminary figures*

Sumber/Source: BPS, Produk Domestik Regional Bruto Kab. Landak Menurut Pengeluaran 2014–2018/*Gross Regional Domestic Product of Landak Regency by Type of Expenditure 2014–2018*



**BAB**  
Chapter  
**13**

**Perbandingan Antar  
Kabupaten/Kota**

*Regency/Municipal Comparison*

**Realisasi Proyek Penanaman Modal Dalam Negeri (PMDN)  
dan Asing (PMA), Investasi, dan Tenaga Kerja  
di Provinsi Kalimantan Barat, 2019**



**Jumlah Proyek**

**1110** (PMDN)

**835** (PMA)



**Investasi (Juta Rupiah)**

**7695834,2** (PMDN)

**532540,5** (PMA)



**Tenaga Kerja WNI :**

**11563** (PMDN)

**13263** (PMA)



**Tenaga Kerja WNA:**

**21** (PMDN)

**230** (PMA)



**PENJELASAN TEKNIS**

1. Sumber data yang digunakan dalam bab ini berasal dari Statistik Kalimantan Barat, publikasi lain maupun situs internet. Khusus data Kota Singkawang berasal dari publikasi Kabupaten Landak Dalam Angka
2. Jumlah penduduk dan angka harapan hidup penduduk setiap negara merupakan hasil estimasi yang merujuk pada data sensus yang dilakukan. Misalnya Kabupaten Landak mengacu pada hasil Sensus Penduduk (SP) 2010. Estimasi tersebut memperhatikan perubahan tingkat kelahiran, kematian, dan perpindahan penduduk.
3. Indeks Pembangunan Manusia (IPM) adalah ukuran ringkas rata-rata capaian/keberhasilan dimensi utama pembangunan manusia yaitu: umur panjang dan hidup sehat, mempunyai pengetahuan, dan memiliki standar hidup yang layak.
4. Laju pertumbuhan produk domestik bruto (PDB) per kapita menggunakan data PDB per kapita atas dasar harga konstan. Diperoleh dengan cara mengurangi nilai PDB per kapita pada tahun ke-n dengan nilai pada tahun ke n- 1 (tahun sebelumnya), dibagi dengan nilai

**TECHNICAL NOTES**

1. *Data sources in this chapter were mainly from Kalimantan Barat Statistics, another publication or websites. Specifically for Landak Regency, data were obtained from Landak Regency In Figure.*
2. *Population data and life expectancy at birth data of each country refers to the population census - based estimation result conducted by each country. For example, Landak Regency population data refer to the result of the 2010 Population Cencus. The estimation took into account the trends in fertility, mortality, and migration.*
3. *The Human Development Index (HDI) is a summary measure of average achievement in key dimensions of human development: a long and healthy life, being knowledgeable, and have a decent standard of living*
4. *Growth rate of per capita gross domestic product (GDP) is derived from per capita GDP at constant market prices. It is obtained by subtracting the value of per capita GDP year by the value of per capita GDP year n-1 then multiplied by 100 percent. n with the value of per capita GDP year n-1, divided*



pada tahun ke  $n-1$ , kemudian dikalikan dengan 100 persen. Laju pertumbuhan tersebut menunjukkan perkembangan agregat pendapatan per kapita penduduk dari satu waktu tertentu

*The growth rate of per capita GDP explains the per capita income growth during the given period*

<https://landakkab.bps.go.id>

**ULASAN**

Penduduk Kalimantan Barat berdasarkan hasil Proyeksi Penduduk 2019 sebesar 5,07 juta jiwa. Sementara penduduk Kota Singkawang hanya sebesar 0,38 juta jiwa. Dengan jumlah tersebut berarti Kota Singkawang berada pada posisi ke 7 di Kalimantan Barat dalam hal jumlah penduduk. Data selengkapnya tentang jumlah penduduk seKalimantan Barat disajikan pada Tabel 13.1.

Laju pertumbuhan PDRB menurut harga konstan disajikan pada Tabel 13.2. Pada tahun 2019, laju pertumbuhan PDRB Kabupaten/Kota se-Kalimantan Barat cenderung mengalami penurunan dibanding tahun sebelumnya. Kabupaten dengan laju PDRB terbesar adalah Kabupaten Ketapang dengan laju PDRB tahun 2019 sebesar 6,72. Diikuti Kabupaten Kuburaya dengan laju PDRB pada tahun 2019 sebesar 5,82 persen.

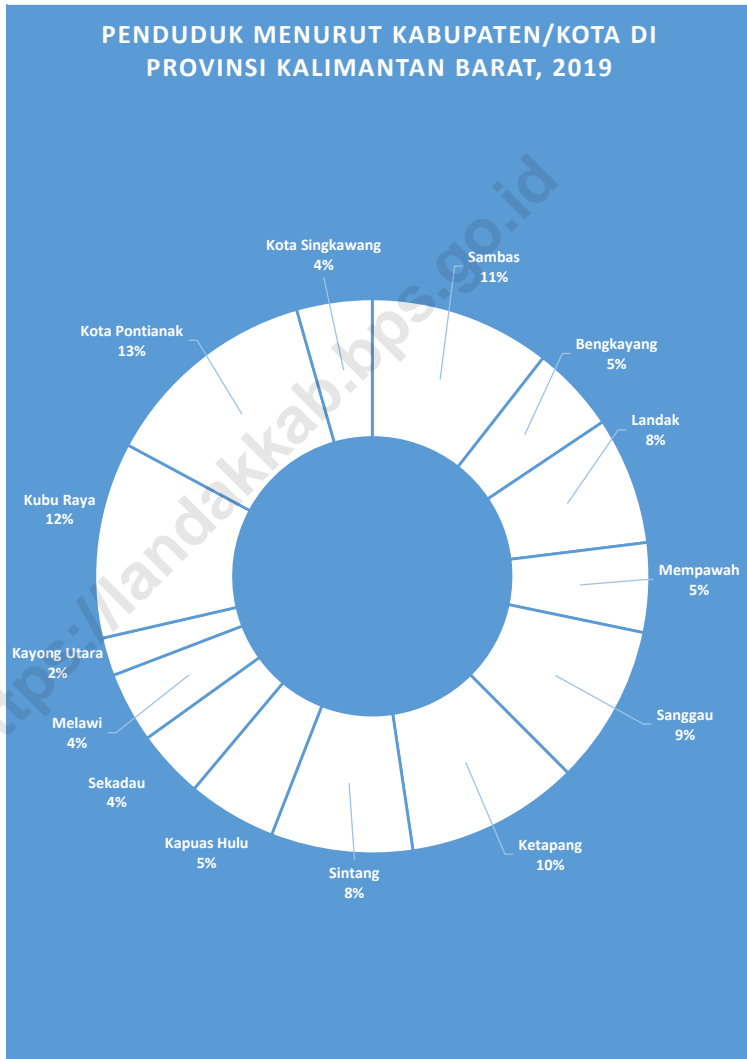
**DESCRIPTION**

*Population of Kalimantan Barat based on Population Projection 2018 was 5,00 millions whereas population of Singkawang Municipality only equal 0,22 million. By this number, Singkawang Municipality as the eleventh rank in Kalimantan Barat. The complete data on Kalimantan Barat population by regions are presented in Table 13.1.*

*Growth rate of Gross Domestic Regional Product (GRDP) at constant market price by regions are presented in Table 13.2. In 2019, growth rate of GRDP by regions in Kalimantan Barat was lower than the previous year. The highest growth rate in Kalimantan Barat was Ketapang Regency with 6,72 percent in 2019. Followed by Kuburaya Regency with growth rate 5,82 percent.*

**Gambar** 13.1  
**Figures**

**Penduduk Menurut Kabupaten/Kota di Provinsi Kalimantan Barat, 2019**  
**Population by Regency/Municipality in Kalimantan Barat Province, 2019**



Sumber/Source: BPS, Proyeksi Penduduk Indonesia 2010–2035/BPS-Statistics Indonesia, Indonesia Population Projection 2010–2035

**Tabel**  
**Table** 13.1**Jumlah Penduduk Menurut Kabupaten/Kota di Provinsi Kalimantan Barat (ribu), 2015–2019**  
**Population by Regency/Municipality in Kalimantan Barat Province (thousand), 2015–2019**

<b>Kabupaten/Kota</b> <b>Regency/Municipality</b>	<b>2015</b>	<b>2016</b>	<b>2017</b>	<b>2018</b>	<b>2019</b>
(1)	(2)	(3)	(4)	(5)	(6)
Kabupaten Sambas	523,115	526,367	529,684	532,609	535,725
Kabupaten Bengkayang	238,611	242,788	247,084	251,320	255,261
Kabupaten Landak	357,608	362,734	367,790	372,609	377,305
Kabupaten Mempawah	251,775	255,132	258,216	261,299	264,225
Kabupaten Sanggau	444,596	451,211	457,701	463,995	470,224
Kabupaten Ketapang	475,985	485,118	495,087	504,008	512,783
Kabupaten Sintang	396,392	402,212	407,901	413,369	418,785
Kabupaten Kapuas Hulu	245,998	250,400	254,712	258,984	263,207
Kabupaten Sekadau	193,391	195,611	197,683	199,576	201,578
Kabupaten Melawi	195,999	199,119	202,306	205,298	208,417
Kabupaten Kayong Utara	105,477	107,268	109,101	110,899	112,715
Kabupaten Kubu Raya	545,409	554,811	562,917	570,914	579,331
Kota Pontianak	607,618	617,459	627,021	637,723	646,661
Kota Singkawang	207,601	211,508	215,296	219,061	222,910
<b>Kalimantan Barat</b>	<b>4 789,574</b>	<b>4 861,738</b>	<b>4 932,499</b>	<b>5 001,664</b>	<b>5 069,127</b>

Catatan/Note: <sup>1</sup>Data dari Hasil Proyeksi Penduduk Indonesia 2010–2035 (Pertengahan tahun/Juni)/Data from the result of Indonesia Population Projection 2010–2035 (mid year/June)

Sumber/Source: BPS, Proyeksi Penduduk Indonesia 2010–2035/BPS-Statistics Indonesia, Indonesia Population Projection 2010–2035

**Tabel**  
**Table** 13.2

**Laju Pertumbuhan Produk Domestik Regional Bruto Atas Dasar Harga Konstan 2010 Menurut Kabupaten/Kota di Provinsi Kalimantan Barat (persen), 2015–2019**  
**Rate of Growth of Gross Regional Domestic Products at Constant 2010 Prices by Regency/Municipality in Kalimantan Barat Province (percent), 2015–2019**

Kabupaten/Kota Regency/Municipality	2015	2016	2017	2018 <sup>x</sup>	2019 <sup>xx</sup>
(1)	(2)	(3)	(4)	(5)	(6)
Kabupaten Sambas	4,76	5,24	5,06	5,03	4,89
Kabupaten Bengkayang	3,96	5,15	5,62	5,37	5,23
Kabupaten Landak	5,11	5,28	5,17	5,09	5,01
Kabupaten Mempawah	5,62	5,99	5,87	5,82	5,81
Kabupaten Sanggau	3,68	5,34	4,48	4,45	4,30
Kabupaten Ketapang	5,53	7,97	7,21	7,99	6,72
Kabupaten Sintang	4,57	5,28	5,33	5,47	5,09
Kabupaten Kapuas Hulu	4,66	5,28	5,39	5,23	4,03
Kabupaten Sekadau	5,75	5,93	5,82	5,87	5,49
Kabupaten Melawi	4,70	4,75	4,70	5,38	4,97
Kabupaten Kayong Utara	5,03	5,98	5,37	5,01	5,04
Kabupaten Kubu Raya	6,35	6,37	6,54	5,62	5,82
Kota Pontianak	4,99	5,08	4,96	4,91	4,81
Kota Singkawang	6,17	5,17	5,38	4,70	4,53
<b>Kalimantan Barat</b>	<b>4,88</b>	<b>5,20</b>	<b>5,17</b>	<b>5,07</b>	<b>5,00</b>

Catatan/Note: <sup>x</sup> Angka Sementara/Preliminary figures, <sup>xx</sup> Angka Sangat Sementara, Very Preliminary figures  
 Sumber/Source: BPS, Produk Domestik Regional Bruto Provinsi Kalimantan Barat Menurut Lapangan Usaha, 2015-2019/Gross Regional Domestic Product of Kalimantan Barat Province by Industry 2015 - 2019

**Tabel**  
**Table** 13.3**Jumlah Penduduk Miskin Menurut Kabupaten/Kota di  
Provinsi Kalimantan Barat (ribu), 2015–2019**  
**Number of Poor Population by Regency/Municipality in  
Kalimantan Barat Province (thousand), 2015–2019**

<b>Kabupaten/Kota Regency/Municipality</b>	<b>2015</b>	<b>2016</b>	<b>2017</b>	<b>2018</b>	<b>2019</b>
(1)	(2)	(3)	(4)	(5)	(6)
Kabupaten Sambas	49,29	44,88	45,42	45,48	43,84
Kabupaten Bengkayang	16,49	18,04	18,48	17,94	17,69
Kabupaten Landak	48,46	44,55	44,82	43,73	43,16
Kabupaten Mempawah	13,88	14,61	15,30	14,61	14,02
Kabupaten Sanggau	20,26	20,27	20,62	21,59	21,41
Kabupaten Ketapang	55,39	53,07	54,28	54,86	53,84
Kabupaten Sintang	36,83	40,36	41,46	42,65	40,30
Kabupaten Kapuas Hulu	23,74	24,49	23,96	24,76	25,22
Kabupaten Sekadau	12,56	11,97	12,74	12,29	12,28
Kabupaten Melawi	24,56	25,05	25,28	26,24	25,71
Kabupaten Kayong Utara	10,41	10,89	10,75	11,13	11,21
Kabupaten Kubu Raya	28,38	27,83	29,53	28,86	27,37
Kota Pontianak	31,56	34,13	33,18	31,76	31,46
Kota Singkawang	11,90	11,21	11,61	11,17	10,90
<b>Kalimantan Barat</b>	<b>383,70</b>	<b>381,35</b>	<b>387,43</b>	<b>387,08</b>	<b>378,41</b>

Sumber/Source: .BPS, Survei Sosial Ekonomi Nasional Maret/BPS-Statistics Indonesia, March National Socioeconomic Survey

**Tabel**  
**Table** 13.4

**Indeks Pembangunan Manusia Menurut Kabupaten/Kota  
di Provinsi Kalimantan Barat, 2015–2019**  
*Human Development Index by Regency/Municipality in  
Kalimantan Barat Province, 2015–2019*

<b>Kabupaten/Kota Regency/Municipality</b>	<b>2015</b>	<b>2016</b>	<b>2017</b>	<b>2018</b>	<b>2019</b>
(1)	(2)	(3)	(4)	(5)	(6)
Kabupaten Sambas	64,14	64,94	65,92	66,61	67,02
Kabupaten Bengkayang	64,65	65,45	65,99	66,85	67,57
Kabupaten Landak	64,12	64,58	64,93	65,45	65,96
Kabupaten Mempawah	63,37	63,84	64,00	64,90	65,50
Kabupaten Sanggau	63,05	63,90	64,61	65,15	65,67
Kabupaten Ketapang	64,03	64,74	65,71	66,41	67,16
Kabupaten Sintang	64,18	64,78	65,16	66,07	66,70
Kabupaten Kapuas Hulu	63,73	63,83	64,18	65,03	65,65
Kabupaten Sekadau	62,34	62,52	63,04	63,69	64,34
Kabupaten Melawi	63,78	64,25	64,43	65,05	65,54
Kabupaten Kayong Utara	60,09	60,87	61,52	61,82	62,66
Kabupaten Kubu Raya	65,02	65,54	66,31	67,23	67,76
Kota Pontianak	77,52	77,63	77,93	78,56	79,35
Kota Singkawang	70,03	70,10	70,25	71,08	71,72
<b>Kalimantan Barat</b>	<b>65,59</b>	<b>65,88</b>	<b>66,26</b>	<b>66,98</b>	<b>67,65</b>

Sumber/Source: Badan Pusat Statistik, Seri Publikasi Indeks Pembangunan Manusia/BPS-Statistics Indonesia, Series of Publication of Human Development Index

**Tabel**  
**Table** 13.5

**Penduduk, Laju Pertumbuhan Penduduk, Distribusi  
Persentase Penduduk, Kepadatan Penduduk, Rasio Jenis  
Kelamin Penduduk Menurut Kabupaten/Kota 2010 dan  
2019**

***Population, Population Growth Rate, Percentage  
Distribution of Population, Population Density, and  
Population Sex Ratio by Regency/Municipality, 2010 and  
2019***

Kabupaten/Kota Regency/Municipality	Penduduk (jiwa) Population (person)			Laju Pertumbuhan Penduduk per Tahun Annual Population Growth Rate (%)	
	2010 <sup>1</sup>	2010 <sup>2</sup>	2019 <sup>2</sup>	2000-2010	2010-2019
(1)	(2)	(3)	(4)	(5)	(6)
Kabupaten Sambas	496 120	497 576	535 725	0,90	0,82
Kabupaten Bengkayang	215 277	216 116	255 261	2,01	1,87
Kabupaten Landak	329 649	330 717	377 305	1,59	1,48
Kabupaten Mempawah	234 021	234 815	264 225	1,42	1,32
Kabupaten Sanggau	408 468	409 873	470 224	1,65	1,54
Kabupaten Ketapang	427 460	429 101	512 783	2,15	2,00
Kabupaten Sintang	364 759	365 975	418 785	1,62	1,51
Kabupaten Kapuas Hulu	222 160	223 008	263 207	2,00	1,86
Kabupaten Sekadau	181 634	182 201	201 578	1,22	1,13
Kabupaten Melawi	178 645	179 318	208 417	1,81	1,68
Kabupaten Kayong Utara	95 594	95 989	112 715	1,94	1,80
Kabupaten Kubu Raya	500 970	502 712	579 331	1,69	1,59
Kota Pontianak	554 764	556 766	646 661	1,81	1,68
Kota Singkawang	186 462	187 188	222 910	2,11	1,96
<b>Kalimantan Barat</b>	<b>4 395 983</b>	<b>4 411 355</b>	<b>5 069 127</b>	<b>1,66</b>	<b>1,56</b>



Lanjutan Tabel/Continued Table 13.5

Kabupaten/Kota Regency/Municipality	Persentase Penduduk Percentage of Total Population		Kepadatan Penduduk per km <sup>2</sup> Population Density per sq.km		Rasio Jenis Kelamin Penduduk Population Sex Ratio	
	2010 <sup>1</sup>	2019 <sup>2</sup>	2010 <sup>1</sup>	2019 <sup>2</sup>	2010 <sup>1</sup>	2019 <sup>2</sup>
(1)	(7)	(8)	(9)	(10)	(11)	(12)
Kabupaten Sambas	10,89	10,57	78	84	97	96
Kabupaten Bengkayang	4,99	5,04	40	47	109	108
Kabupaten Landak	7,67	7,44	33	38	110	108
Kabupaten Mempawah	5,30	5,21	183	207	103	102
Kabupaten Sanggau	9,43	9,28	32	37	108	107
Kabupaten Ketapang	9,89	10,12	14	16	108	107
Kabupaten Sintang	8,39	8,26	17	19	107	106
Kabupaten Kapuas Hulu	5,05	5,19	7	9	104	103
Kabupaten Sekadau	4,18	3,98	33	37	107	106
Kabupaten Melawi	4,07	4,11	17	20	105	104
Kabupaten Kayong Utara	2,17	2,22	21	25	104	103
Kabupaten Kubu Raya	11,35	11,43	72	83	104	103
Kota Pontianak	12,37	12,76	5 146	5 999	100	99
Kota Singkawang	4,26	4,40	370	442	105	104
<b>Kalimantan Barat</b>	<b>100,00</b>	<b>100,00</b>	<b>30</b>	<b>35</b>	<b>104</b>	<b>103</b>

Catatan/Notes: <sup>1</sup> Hasil SP2010 (Mei)/ The result of the 2010 Population Census (May)

<sup>2</sup> Hasil Proyeksi Penduduk Indonesia 2010-2020 (Pertengahan tahun/Juni)/ The result of Indonesia Population Projection 2010-2020 (mid year/June)

Sumber/Source: BPS, Sensus Penduduk (SP) 2010 dan Proyeksi Penduduk Indonesia 2010-2035/ BPS-Statistics Indonesia, 2010 Population Census and Indonesia Population Projection 2010-2035

**Tabel**  
**Table** 13.6**Penduduk Laki-Laki Menurut Kabupaten/Kota di Provinsi Kalimantan Barat (jiwa) Tahun 2000, 2005, 2010 dan 2019**  
**Male Population by Regency/ Municipality of Kalimantan Barat Province (person), 2000, 2005, 2010 and 2019**

<b>Kabupaten/Kota</b> <b>Regency/Municipality</b>	<b>2000<sup>1</sup></b>	<b>2005<sup>2</sup></b>	<b>2010<sup>1</sup></b>	<b>2019<sup>3</sup></b>
(1)	(2)	(3)	(4)	(5)
Kabupaten Sambas	228 235	242 092	244 604	262 296
Kabupaten Bengkayang	171 850	102 169	112 152	132 296
Kabupaten Landak	147 073	160 726	172 373	196 343
Kabupaten Mempawah	320 673	346 781	118 980	133 589
Kabupaten Sanggau	262 078	189 115	211 859	242 577
Kabupaten Ketapang	220 533	242 851	222 258	265 309
Kabupaten Sintang	236 492	175 345	188 433	215 206
Kabupaten Kapuas Hulu	93 062	104 616	113 452	133 677
Kabupaten Sekadau	-	88 623	93 899	103 656
Kabupaten Melawi	-	82 956	91 529	106 219
Kabupaten Kayong Utara	-	-	48 835	57 314
Kabupaten Kubu Raya	-	-	254 946	293 643
Kota Pontianak	238 167	252 452	277 971	322 256
Kota Singkawang	-	87 711	95 612	113 747
<b>Kalimantan Barat</b>	<b>1 918 163</b>	<b>2 075 437</b>	<b>2 246 903</b>	<b>2 578 128</b>

Catatan/Notes: <sup>1</sup> Hasil Sensus Penduduk / *The result of the Population Census*<sup>2</sup> Hasil Survei Penduduk Antar Sensus / *Intercensal Population Census*<sup>3</sup> Hasil Proyeksi Penduduk Indonesia 2010-2020 (Pertengahan tahun/Juni) / *The result of Indonesia Population Projection 2010-2020 (mid year/June)*Sumber/Source: BPS, Sensus Penduduk (SP) 2010 dan Proyeksi Penduduk Indonesia 2010-2035 / *BPS-Statistics Indonesia, 2010 Population Census and Indonesia Population Projection 2010-2035*

**Tabel**  
**Table** 13.7

**Penduduk Perempuan Menurut Kabupaten/Kota di  
Provinsi Kalimantan Barat (jiwa) Tahun 2000, 2005, 2010  
dan 2019**  
*Female Population by Regency/ Municipality of Kalimantan  
Barat Province (person), 2000, 2005, 2010 and 2019*

Kabupaten/Kota Regency/Municipality	2000 <sup>1</sup>	2005 <sup>2</sup>	2010 <sup>1</sup>	2019 <sup>3</sup>
(1)	(2)	(3)	(4)	(5)
Kabupaten Sambas	225 891	234 191	269 182	273 429
Kabupaten Bengkayang	161 239	91 965	118 901	122 965
Kabupaten Landak	134 953	146 943	176 294	180 962
Kabupaten Mempawah	310 873	333 275	127 511	130 636
Kabupaten Sanggau	246 242	183 013	221 317	227 647
Kabupaten Ketapang	205 752	228 865	238 782	247 474
Kabupaten Sintang	224 102	168 199	198 115	203 579
Kabupaten Kapuas Hulu	89 527	99 731	125 202	129 530
Kabupaten Sekadau	-	82 663	95 875	97 922
Kabupaten Melawi	-	77 950	99 092	102 198
Kabupaten Kayong Utara	-	-	53 591	55 401
Kabupaten Kubu Raya	-	-	277 713	285 688
Kota Pontianak	234 053	249 681	314 843	324 405
Kota Singkawang	-	80 432	105 394	109 163
<b>Kalimantan Barat</b>	<b>1 832 632</b>	<b>1 976 908</b>	<b>2 421 812</b>	<b>2 490 999</b>

Catatan/Notes: <sup>1</sup> Hasil Sensus Penduduk/ *The result of the Population Census*

<sup>2</sup> Hasil Survei Penduduk Antar Sensus / *Intercensal Population Census*

<sup>3</sup> Hasil Proyeksi Penduduk Indonesia 2010-2020 (Pertengahan tahun/Juni)/ *The result of Indonesia Population Projection 2010-2020 (mid year/June)*

Sumber/Source: BPS, Sensus Penduduk (SP) 2010 dan Proyeksi Penduduk Indonesia 2010-2035/ *BPS-Statistics Indonesia, 2010 Population Census and Indonesia Population Projection 2010-2035*

**Tabel**  
**Table** 13.8**Penduduk Laki-Laki dan Perempuan Menurut Kabupaten/  
Kota di Provinsi Kalimantan Barat (jiwa) Tahun 2000,  
2005, 2010 dan 2019**  
*Male and Female Population by Regency/ Municipality of  
Kalimantan Barat Province (person), 2000, 2005, 2010 and  
2019*

<b>Kabupaten/Kota Regency/Municipality</b>	<b>2000<sup>1</sup></b>	<b>2005<sup>2</sup></b>	<b>2010<sup>1</sup></b>	<b>2019<sup>3</sup></b>
(1)	(2)	(3)	(4)	(5)
Kabupaten Sambas	454 126	476 283	496 120	535 725
Kabupaten Bengkayang	333 089	194 134	215 277	255 261
Kabupaten Landak	282 026	307 669	329 649	377 305
Kabupaten Mempawah	631 546	680 056	234 021	264 225
Kabupaten Sanggau	508 320	372 128	408 468	470 224
Kabupaten Ketapang	426 285	471 716	427 460	512 783
Kabupaten Sintang	460 594	343 544	364 759	418 785
Kabupaten Kapuas Hulu	182 589	204 347	222 160	263 207
Kabupaten Sekadau	-	171 286	181 634	201 578
Kabupaten Melawi	-	160 906	178 645	208 417
Kabupaten Kayong Utara	-	-	95 594	112 715
Kabupaten Kubu Raya	-	-	500 970	579 331
Kota Pontianak	472 220	502 133	554 764	646 661
Kota Singkawang	-	168 143	186 462	222 910
<b>Kalimantan Barat</b>	<b>3 750 795</b>	<b>4 052 345</b>	<b>4 395 983</b>	<b>5 069 127</b>

Catatan/Notes: <sup>1</sup> Hasil Sensus Penduduk/ *The result of the Population Census*<sup>2</sup> Hasil Survei Penduduk Antar Sensus / *Intercensal Population Census*<sup>3</sup> Hasil Proyeksi Penduduk Indonesia 2010-2020 (Pertengahan tahun/Juni)/ *The result of Indonesia Population Projection 2010-2020 (mid year/June)*Sumber/Source: BPS, Sensus Penduduk (SP) 2010 dan Proyeksi Penduduk Indonesia 2010-2035/ *BPS-Statistics Indonesia, 2010 Population Census and Indonesia Population Projection 2010-2035*

**Tabel**  
**Table** 13.9

**Rata-Rata Kebutuhan Hidup Layak (KHL) Menurut Kabupaten/ Kota di Provinsi Kalimantan Barat (rupiah) 2015-2019**  
**Provincial Minimum Wage and District Minimum Wage in Kalimantan Barat Province (rupiahs), 2015-2019**

Kabupaten/Kota Regency/Municipality	2015	2016	2017	2018	2019
(1)	(2)	(3)	(4)	(5)	(6)
Kabupaten Sambas	1 650 000	1 879 750	2 022 800	2 377 000	2 580 000
Kabupaten Bengkayang	1 660 000	1 860 000	2 013 450	2 364 777	2 566 019
Kabupaten Landak	1 606 800	1 801 583	2 000 920	2 349 600	2 549 844
Kabupaten Mempawah	1 575 000	1 756 125	1 901 005	2 232 600	2 422 594
Kabupaten Sanggau	1 635 000	1 823 025	1 973 425	2 318 000	2 515 262
Kabupaten Ketapang	1 800 000	2 007 000	2 172 500	2 636 000	2 860 323
Kabupaten Sintang	1 600 000	1 800 000	2 025 000	2 393 000	2 596 644
Kabupaten Kapuas Hulu	1 600 000	1 784 000	2 028 000	2 381 700	2 483 000
Kabupaten Sekadau	1 600 000	1 784 000	1 931 180	2 267 970	2 461 000
Kabupaten Melawi	1 607 000	1 800 000	1 948 500	2 288 306	2 483 040
Kabupaten Kayong Utara	1 765 000	1 967 975	2 130 300	2 501 850	2 714 750
Kabupaten Kubu Raya	1 580 000	1 761 700	1 907 040	2 242 000	2 433 000
Kota Pontianak	1 625 000	1 815 000	1 972 000	2 318 000	2 515 000
Kota Singkawang	1 650 000	1 839 750	1 991 529	2 338 840	2 573 875
<b>Kalimantan Barat</b>	<b>1 560 000</b>	<b>1 739 400</b>	<b>1 882 900</b>	<b>2 211 500</b>	<b>2 399 698</b>

Catatan/Note: Sesuai dengan PP No 78 Tahun 2015 tentang Pengupahan, formula penetapan upah minimum yang dibuat setiap tahunnya menjadi baku dimana persentase kenaikan upah minimum adalah berdasarkan inflasi ditambah pertumbuhan ekonomi./ In accordance with Government Regulation No. 78 of 2015 concerning Wages, the minimum wage determination formula made every year is standard where the percentage increase in minimum wages is based on inflation plus economic growth.

PS 43 (1) Upah minimum didasarkan kepada Kebutuhan Hidup Layak (KHL) dengan memperhatikan produktivitas dan pertumbuhan ekonomi./ PS 43 (1) Minimum wages are based on Decent Living Needs (KHL) by paying attention to productivity and economic growth.

Ps 44 (2) Formula penetapan/ Ps 44 (2) Determination formula  
 $UM_n = UM_t + \{UM_t \times (\text{Inflasi } t + \% \Delta \text{PDB}t)\}$

Sumber/Source: Dinas Tenaga Kerja dan Transmigrasi Provinsi Kalimantan Barat

**Tabel**  
**Table** 13.10

**Garis Kemiskinan, Jumlah dan Persentase Penduduk Miskin Menurut Kabupaten/Kota di Provinsi Kalimantan Barat, 2018 dan 2019**  
**Number, Percentage of Poor People and by Regency/ Municipality in Kalimantan Barat Province, 2018 and 2019**

Kabupaten/Kota Regency/Municipality	Garis Kemiskinan (rupiah/kapita/bulan) Poverty Line (rupiah/capita/month)		Jumlah Penduduk Miskin (ribu) Number of Poor People (thousand)		Persentase Penduduk Miskin Percentage of Poor People	
	2018	2019	2018	2019	2018	2019
	(1)	(2)	(3)	(4)	(5)	(6)
Kabupaten Sambas	407 346	427 240	45,48	43,84	8,55	8,19
Kabupaten Bengkayang	339 891	357 112	17,94	17,69	7,17	6,96
Kabupaten Landak	351 942	374 117	43,73	43,16	11,77	11,47
Kabupaten Mempawah	337 350	360 962	14,61	14,20	5,61	5,32
Kabupaten Sanggau	312 909	328 763	21,59	21,41	4,67	4,57
Kabupaten Ketapang	432 354	454 160	54,86	53,84	10,93	10,54
Kabupaten Sintang	551 704	556 885	42,65	40,30	10,35	9,65
Kabupaten Kapuas Hulu	430 652	452 471	24,76	25,22	9,60	9,62
Kabupaten Sekadau	313 930	329 835	12,29	12,28	6,17	6,11
Kabupaten Melawi	509 138	534 933	26,24	25,71	12,83	12,38
Kabupaten Kayong Utara	287 078	302 811	11,13	11,21	10,08	9,98
Kabupaten Kubu Raya	377 302	401 586	28,86	27,37	5,07	4,74
Kota Pontianak	483 618	523 736	31,76	31,46	5,00	4,88
Kota Singkawang	464 673	492 131	11,17	10,90	5,12	4,91
<b>Kalimantan Barat</b>	<b>409 287</b>	<b>438 555</b>	<b>387,08</b>	<b>378,41</b>	<b>7,77</b>	<b>7,49</b>

Sumber/Source: Badan Pusat Statistik, Survei Sosial Ekonomi Nasional/BPS-Statistics Indonesia, National Socioeconomic Survey

**Tabel**  
**Table** 13.11

**Gini Rasio Menurut Kabupaten/Kota di Provinsi Kalimantan Barat, Maret 2015-2019**  
**Gini Ratio by Regency/ Municipality in Kalimantan Barat Province, on March 2015-2019**

Kabupaten/Kota Regency/Municipality	2015	2016	2017	2018	2019
(1)	(2)	(3)	(4)	(5)	(6)
Kabupaten Sambas	0,30	0,38	0,31	0,29	NA
Kabupaten Bengkayang	0,27	0,27	0,29	0,30	NA
Kabupaten Landak	0,31	0,31	0,30	0,30	NA
Kabupaten Mempawah	0,29	0,35	0,31	0,27	NA
Kabupaten Sanggau	0,29	0,33	0,28	0,31	NA
Kabupaten Ketapang	0,33	0,28	0,27	0,29	NA
Kabupaten Sintang	0,28	0,30	0,30	0,26	NA
Kabupaten Kapuas Hulu	0,33	0,25	0,28	0,35	NA
Kabupaten Sekadau	0,33	0,32	0,33	0,31	NA
Kabupaten Melawi	0,28	0,34	0,28	0,31	NA
Kabupaten Kayong Utara	0,35	0,16	0,28	0,29	NA
Kabupaten Kubu Raya	0,32	0,34	0,32	0,34	NA
Kota Pontianak	0,31	0,33	0,34	0,37	NA
Kota Singkawang	0,33	0,34	0,31	0,31	NA
<b>Kalimantan Barat</b>	<b>0,39</b>	<b>0,33</b>	<b>0,33</b>	<b>0,34</b>	<b>0,33</b>

Sumber / Source : Badan Pusat Statistik Provinsi Kalimantan Barat / BPS-Statistics of Kalimantan Barat

**Tabel**  
**Table** 13.12

**Indeks Pembangunan Manusia (IPM) dan Komponennya Menurut Kabupaten/ Kota di Provinsi Kalimantan Barat tahun 2019**

**Human Development Index (HDI) and The Components by Regency/ Municipality in Kalimantan Barat Province, 2019**

Kabupaten/Kota Regency/Municipality	Usia Harapan Hidup Life Expectancy	Rata-rata Lama Sekolah Mean Years of Schooling	Harapan Lama Sekolah Expected Years of Schooling	Pengeluaran Per Kapita Per Tahun yang d disesuaikan Purchasing Power Parity	IPM HDI
(1)	(2)	(3)	(4)	(5)	(6)
Kabupaten Sambas	68,83	6,70	12,60	9 924	67,02
Kabupaten Bengkayang	73,67	6,53	12,08	9 182	67,57
Kabupaten Landak	72,70	7,10	12,39	7 403	65,96
Kabupaten Mempawah	70,90	6,82	12,33	7 913	65,50
Kabupaten Sanggau	71,35	6,95	11,56	8 410	65,67
Kabupaten Ketapang	71,01	7,26	11,79	9 259	67,16
Kabupaten Sintang	71,62	6,89	12,02	8 823	66,70
Kabupaten Kapuas Hulu	72,44	7,47	12,04	7 206	65,65
Kabupaten Sekadau	71,65	6,60	11,57	7 640	64,34
Kabupaten Melawi	72,88	6,67	11,15	8 465	65,54
Kabupaten Kayong Utara	68,11	6,00	11,81	7 905	62,66
Kabupaten Kubu Raya	70,43	6,82	13,64	8 773	67,76
Kota Pontianak	72,80	10,14	14,99	14 515	79,35
Kota Singkawang	71,85	7,72	12,89	11 789	71,72
<b>Kalimantan Barat</b>	<b>70,56</b>	<b>7,31</b>	<b>12,58</b>	<b>9 055</b>	<b>67,65</b>

Sumber / Source : Badan Pusat Statistik Provinsi Kalimantan Barat / BPS-Statistics of Kalimantan Barat



**Tabel**  
**Table** 13.13

**Realisasi Proyek Penanaman Modal Dalam Negeri (PMDN), Investasi dan Tenaga Kerja Menurut Kabupaten/ Kota di Provinsi Kalimantan Barat, Periode 1 Januari Sampai dengan 31 Desember 2019**  
*Actual Domestic Investment Projects, Investment Value and Employee by Regency/ Municipality in Kalimantan Barat Province, January 1st until December 31th 2019*

Kabupaten/Kota <i>Regency/Municipality</i>	Jumlah Proyek <i>Number of Project</i>	Investasi <i>Investment</i> (Juta/ Million Rupiah)	Tenaga Kerja/ <i>Employee</i>	
			WNI <i>Indonesians</i>	WNA <i>Foreigners</i>
(1)	(2)	(3)	(4)	(5)
Kabupaten Sambas	23	400 474,20	-	-
Kabupaten Bengkayang	18	316 712,70	57	-
Kabupaten Landak	74	176 210,20	27	-
Kabupaten Mempawah	103	378 526,90	298	-
Kabupaten Sanggau	104	947 710,10	3 452	14
Kabupaten Ketapang	121	771 942,90	4 585	-
Kabupaten Sintang	135	2 191 189,70	699	-
Kabupaten Kapuas Hulu	118	464 386,50	757	7
Kabupaten Sekadau	37	556 382,50	407	-
Kabupaten Melawi	15	575 601,40	82	-
Kabupaten Kayong Utara	15	120 592,70	145	-
Kabupaten Kubu Raya	180	743 640,80	900	-
Kota Pontianak	146	51 293,60	137	-
Kota Singkawang	21	1 170,00	17	-
<b>Kalimantan Barat</b>	<b>1110</b>	<b>7 695 834,20</b>	<b>11 563</b>	<b>21</b>

Sumber/Source: Badan Penanaman Modal dan Pelayanan Terpadu Satu Pintu Provinsi Kalimantan Barat/ *Regional Investment Board of Kalimantan Barat Province*

**Tabel**  
**Table** 13.14

**Realisasi Proyek Penanaman Modal Asing (PMA), Investasi dan Tenaga Kerja Menurut Kabupaten/Kota di Provinsi Kalimantan Barat, 2019**  
*Actual Foreign Investment Projects, Investment Value and Employee by Regency/ Municipality in Kalimantan Barat Province, 2019*

Kabupaten/Kota Regency/Municipality	Jumlah Proyek Number of Project	Investasi Investment (Juta/ Million Rupiah)	Tenaga Kerja/ Employee	
			WNI Indonesians	WNA Foreigners
(1)	(2)	(3)	(4)	(5)
Kabupaten Sambas	31	14.437,90	63	-
Kabupaten Bengkayang	10	132.595,00	105	118
Kabupaten Landak	62	5.441,50	2	2
Kabupaten Mempawah	40	3.550,10	32	3
Kabupaten Sanggau	94	54.840,80	423	-
Kabupaten Ketapang	378	303.520,70	11.264	106
Kabupaten Sintang	57	5.603,90	1.155	-
Kabupaten Kapuas Hulu	-	-	-	-
Kabupaten Sekadau	16	5,00	-	-
Kabupaten Melawi	29	240,80	45	-
Kabupaten Kayong Utara	3	0,00	-	-
Kabupaten Kubu Raya	43	3.414,80	108	-
Kota Pontianak	69	8.889,50	66	1
Kota Singkawang	3	0,50	-	-
<b>Kalimantan Barat</b>	<b>835</b>	<b>532.540,50</b>	<b>13.263</b>	<b>230</b>

Sumber/Source: Badan Penanaman Modal dan Pelayanan Terpadu Satu Pintu Provinsi Kalimantan Barat/ *Regional Investment Board of Kalimantan Barat Province*



Sensus  
Penduduk  
2020

#MencatatIndonesia

# DATA

**MENCERDASKAN BANGSA**

— *Enlighten The Nation* —



**BADAN PUSAT STATISTIK  
KABUPATEN LANDAK**

*BPS - Statistics of Landak Regency*

Jl. Gusti Affandi Rani No. 26 Jalur 2 Ngabang

Telepon: (0563) 21966 E-mail: [bps6103@bps.go.id](mailto:bps6103@bps.go.id)

Homepage: <http://landakkab.bps.go.id>

