

Katalog/Catalog : 1102001.5371

Kota Kupang

Dalam Angka **2020**

KUPANG MUNICIPALITY IN FIGURES



**BADAN PUSAT STATISTIK
KOTA KUPANG**

Statistics of Kupang Municipality

Kota Kupang

Dalam Angka 2020

KUPANG MUNICIPALITY IN FIGURES



KOTA KUPANG DALAM ANGKA
Kupang Municipality in Figures
2020

ISSN: 2355-9810

No. Publikasi/*Publication Number*: 53710.2002

Katalog /*Catalog*: 1102001.5371

Ukuran Buku/*Book Size*: 14,8 cm x 21 cm

Jumlah Halaman/*Number of Pages* : xlvi + 412 hal/*pages*

Naskah/*Manuscript*:

BPS Kota Kupang

BPS-Statistics of Kupang Municipality

Penyunting/*Editor*:

BPS Kota Kupang

BPS-Statistics of Kupang Municipality

Gambar Kover/*Cover Design*:

Seksi Integrasi Pengolahan dan Diseminasi Statistik

Section of Integration Processing and Statistics Dissemination

Ilustrasi Kover/*Cover Illustration*:

Patung Tiroso/*Tiroso Statue of Kupang*

Diterbitkan oleh/*Published by*:

©BPS Kota Kupang/*BPS-Statistics of Kupang Municipality*

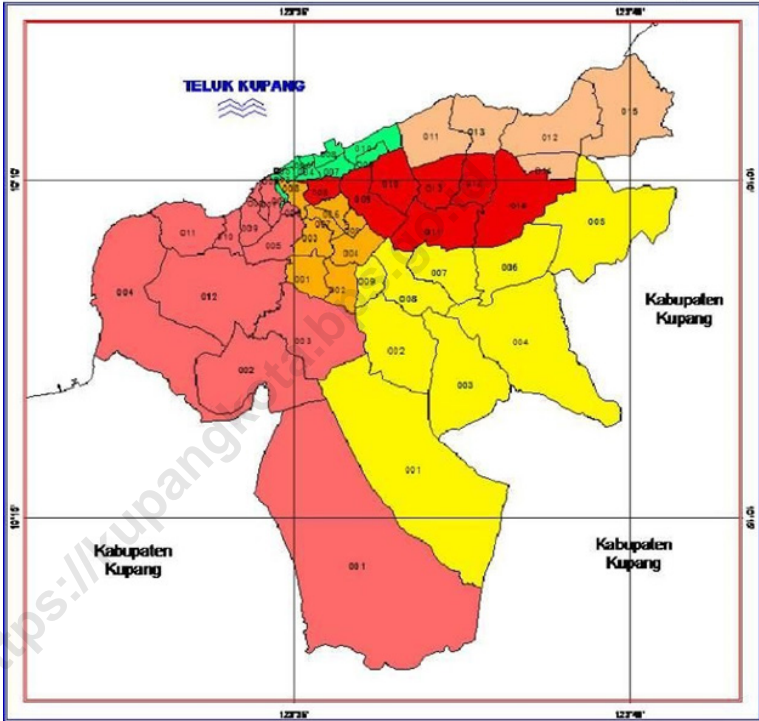
Dicetak oleh/*Printed by*:

CV. Idea, Kupang

Dilarang mengumumkan, mendistribusikan, mengomunikasikan, dan/atau menggandakan sebagian atau seluruh isi buku ini untuk tujuan komersil tanpa izin tertulis dari Badan Pusat Statistik.

Prohibited to announce, distribute, communicate, and/or copy part or all of this book for commercial purpose without permission from BPS-Statistics Indonesia.

PETA WILAYAH KOTA KUPANG
MAP OF KUPANG MUNICIPALITY



- Alak
- Kelapa Lima
- Kota Lama
- Kota Raja
- Maulafa
- Oebobo

Skala Peta = 1 : 350

KEPALA BPS KOTA KUPANG
CHIEF STATISTICIAN OF KUPANG MUNICIPALITY



Ramly K. T. Kusumo, SP, MAP



KATA PENGANTAR

KOTA KUPANG DALAM ANGKA 2019, adalah publikasi tahunan BPS Kota Kupang. Publikasi ini menyajikan berbagai jenis data dari berbagai bidang serta dilengkapi dengan penjelasan teknis dari bidang-bidang yang bersangkutan. Penyajian tabel-tabel dalam publikasi ini terdapat beberapa tabel dengan nomor yang tidak berurutan, hal tersebut dikarenakan terdapat beberapa data yang belum dapat ditampilkan. Seluruh informasi dalam publikasi ini disajikan dalam dua bahasa, yaitu Bahasa Indonesia dan Bahasa Inggris. Publikasi ini dimaksudkan untuk memberi gambaran umum tentang keadaan geografi dan iklim di Kota Kupang, ciri dan keadaan sosial ekonomi penduduk serta kondisi sosial dan perekonomian Kota Kupang.

Publikasi ini dapat terwujud berkat kerjasama dan bantuan dari berbagai pihak, baik instansi pemerintah maupun swasta. Kepada semua pihak yang telah memberikan bantuan kami sampaikan penghargaan dan ucapan terima kasih sebesar-besarnya. Disadari publikasi ini belum sepenuhnya memenuhi harapan pihak pemakai data, oleh karena itu kritik dan saran dari semua pihak sangat diharapkan untuk perbaikan publikasi yang akan datang.

Kupang, April 2020
Kepala BPS
Kota Kupang

Ramly K. T. Kusumo, SP, MAP



PREFACE

KUPANG MUNICIPALITY IN FIGURES 2019 is an annual publication, published by Statistics of Kupang Municipality. This publication presents collection of data from various fields with technical note for each sector. Presentation of tables in this publication, there are several tables with numbers that are not sequential, it is because there are some data that cannot be displayed. This is bilingual publication, presented in Bahasa and in English. The publication is aimed at providing general picture of geography and climate, socio economic characteristics of the population as well as socio and economic condition of Kupang Municipality.

The release of this publication has been made possible due to the assistance and contributions of various government institutions and private organization. To all who has involved in the preparation of this publication, we would like to express our appreciation and gratitude. Although this publication is still far from perfect, therefore criticisms and suggestions are always welcome for the improvement of future publications.

*Kupang, April 2020
Chief Statistician of
Kupang Municipality*

Ramly K. T. Kusumo, SP, MAP

DAFTAR ISI / CONTENTS

	Halaman <i>Page</i>
Kata Pengantar/ <i>Preface</i>	vii
Daftar Isi/ <i>Contents</i>	ix
Daftar Tabel/ <i>List of Tables</i>	xi
Daftar Gambar/ <i>List of Figures</i>	xxxix
Daftar Singkatan/ <i>List of Abbreviations</i>	xlv
1. Geografi dan Iklim/ <i>Geography and Climate</i>	1
2. Pemerintahan/ <i>Government</i>	23
3. Penduduk dan Ketenagakerjaan/ <i>Population and Employment</i>	37
4. Sosial dan Kesejahteraan Rakyat/ <i>Social and Welfare</i>	69
5. Pertanian, Kehutanan, Peternakan, dan Perikanan/ <i>Agriculture, Forestry, Livestock, and Fishery</i>	177
6. Energi dan Industri/ <i>Energy and Industries</i>	241
7. Hotel dan Pariwisata/ <i>Hotel and Tourism</i>	259
8. Sistem Neraca Regional/ <i>System of Regional Accounts</i>	273
9. Perdagangan dan Koperasi/ <i>Trade and Cooperative</i>	319
10. Transportasi dan Komunikasi/ <i>Transportation and Communication</i>	331
11. Keuangan Daerah dan Harga/ <i>Regional Finance and Price</i>	357
12. Pengeluaran Penduduk dan Konsumsi Rumah Tangga/ <i>Population Expenditure and Household Consumption</i>	377
13. Perbandingan Antar Kabupaten/ <i>Comparison Between Region</i>	397

DAFTAR TABEL/LIST OF TABLES

	Halaman <i>Page</i>
1. GEOGRAFI DAN IKLIM/GEOGRAPHY AND CLIMATE	1
1.1 KEADAAN GEOGRAFI	8
GEOGRAPHY CONDITION	8
1.1.1 Luas Daerah, dan Jumlah Pulau Menurut Kecamatan di Kota Kupang, 2019	8
<i>Total Area and Number of Islands by Subdistrict in Kupang Municipality, 2019</i>	8
1.1.2 Tinggi Wilayah dan Jarak ke Ibukota Menurut Kecamatan di Kota Kupang, 2019	10
<i>Altitude and Distance to The Capital by Subdistrict in Kupang Municipality, 2019</i>	10
1.1.3 Luas Wilayah Menurut Kelurahan di Kecamatan Alak, 2018	11
<i>Total Area by Village in Alak Subdistrict, 2018</i>	11
1.1.4 Luas Wilayah Menurut Kelurahan di Kecamatan Maulafa, 2018	12
<i>Total Area by Village in Maulafa Subdistrict, 2018</i>	12
1.1.5 Luas Wilayah Menurut Kelurahan di Kecamatan Oebobo, 2018	13
<i>Total Area by Village in Oebobo Subdistrict, 2018</i>	13
1.1.6 Luas Wilayah Menurut Kelurahan di Kecamatan Kota Raja, 2018	14
<i>Total Area by Village in Kota Raja Subdistrict, 2018</i>	14
1.1.7 Luas Wilayah Menurut Kelurahan di Kecamatan Kelapa Lima 2018 .	15
<i>Total Area by Village in Kelapa Lima Subdistrict, 2018</i>	15
1.1.8 Luas Wilayah Menurut Kelurahan di Kecamatan Kota Lama, 2018 ...	16
<i>Total Area by Village in Kota Lama Subdistrict, 2018</i>	16
1.2 IKLIM	17
CLIMATE	17
1.2.1 Rata-rata Suhu dan Kelembaban Udara Menurut Bulan di Kota Kupang, 2019	17
<i>Average Temperature and Humidity by Month in Kupang Municipality, 2019</i>	17
1.2.2 Rata-Rata Tekanan Udara, Kecepatan Angin dan Penyinaran Matahari Menurut Bulan di Kota Kupang, 2019	18

	<i>Average Atmospheric Pressure, Wind Velocity and Duration of Sunshine by Month in Kupang Municipality, 2019</i>	18
1.2.3	Jumlah Curah Hujan dan Hari Hujan Menurut Bulan di Kota Kupang, 2019 <i>Amount of Precipitation and Number of Rainy Days by Month in Kupang Municipality, 2019</i>	19
1.2.4	Rata-rata Suhu Udara Menurut Bulan di Kota Kupang (°C), 2015-2019 <i>Average Temperature by Month in Kupang Municipality (°C), 2015-2019</i>	20
1.2.5	Rata-Rata Penyinaran Matahari Menurut Bulan di Kota Kupang (%), 2015-2019..... <i>Average Duration of Sunshine by Month in Kupang Municipality (%), 2015-2019</i>	21
2.	PEMERINTAHAN/GOVERNMENT	23
2.1	WILAYAH ADMINISTRATIF	29
	ADMINISTRATIVE AREA	29
2.1.1	Jumlah Kelurahan Menurut Kecamatan di Kota Kupang, 2015-2019..... <i>Number of Villages by Subdistrict in Kupang Municipality, 2015-2019</i>	29
2.1.2	Jumlah Satuan Lingkungan Setempat (Rukun Warga dan Rukun Tetangga) Menurut Kecamatan di Kota Kupang, 2019 <i>Number of Neighbourhood and Administration Unit at Lowest Level by Subdistrict in Kupang Municipality, 2019</i>	30
2.2	SUMBER DAYA MANUSIA	31
	HUMAN RESOURCES	31
2.2.1	Jumlah Pegawai Negeri Sipil Menurut Jabatan dan Jenis Kelamin di Kota Kupang, 2018 <i>Number of Civil Servants by Occupation and Sex in Kupang Municipality, 2018</i>	31
2.2.2	Jumlah Pegawai Negeri Sipil Menurut Tingkat Pendidikan dan Jenis Kelamin di Kota Kupang, 2018	32

	Halaman Page
<i>Number of Civil Servants by Educational Level and Sex in Kupang Municipality, 2018</i>	32
2.2.3 Jumlah Pegawai Negeri Sipil Menurut Tingkat Kepangkatan dan Jenis Kelamin di Kota Kupang, 2018.....	33
<i>Number of Civil Servants by Hierarchy and Sex in Kupang Municipality, 2018</i>	33
2.3 DEWAN PERWAKILAN RAKYAT DAERAH	34
<i>THE REGIONAL HOUSE OF REPRESENTATIVE</i>.....	34
2.3.1 Jumlah Anggota Dewan Perwakilan Rakyat Daerah Menurut Partai Politik dan Jenis Kelamin di Kota Kupang, 2019	34
<i>Number of Members of The Regional House of Representatives by Political Parties and Sex in Kupang Municipality, 2019</i>	34
2.3.2 Jumlah Anggota Dewan Perwakilan Rakyat Daerah Menurut Tingkat Pendidikan dan Jenis Kelamin di Kota Kupang, 2019	35
<i>Number of Members of The Regional House of Representatives by Educational Level and Sex in Kupang Municipality, 2019</i>	35
2.3.3 Jumlah Keputusan Dewan Perwakilan Rakyat Daerah Menurut Jenis Keputusan di Kota Kupang, 2016-2019	36
<i>Number of Parliament's Legislative Decisions in Kupang Municipality, 2016-2019</i>	36
3. PENDUDUK DAN KETENAGAKERJAAN/POPULATION AND EMPLOYMENT	37
3.1 PENDUDUK.....	46
POPULATION.....	46
3.1.1 Penduduk, Laju Pertumbuhan Penduduk per Tahun, Distribusi Persentase Penduduk, Kepadatan Penduduk, Rasio Jenis Kelamin Penduduk Menurut Kecamatan, 2019	46
<i>Population, Annual Population Growth Rate, Percentage Distribution of Population, Population Density, and Population Sex Ratio by Subdistrict, 2019</i>	46
3.1.2 Jumlah Penduduk Menurut Kelompok Umur dan Jenis Kelamin di Kota Kupang (Jiwa), 2019.....	49
<i>Population by Age Group and Sex in Kupang Municipality (Person), 2019</i>	49

3.1.3	Jumlah Penduduk, Rumah Tangga, dan Rata-rata Anggota Rumah Tangga Kota Kupang, 2010, 2016-2019	50
	<i>Number of Population, Household, and Average of Household Member of Kupang Municipality, 2010, 2016-2019</i>	50
3.1.4	Banyaknya Kutipan Akta Kelahiran yang Dikeluarkan Menurut Kecamatan di Lingkup Pemerintah Kota Kupang, 2016-2019.....	51
	<i>Number of Birth Certificate Issued by Subdistrict in the Municipality of Kupang, 2016-2019.....</i>	51
3.1.5	Banyaknya Kutipan Akta Nikah yang Dikeluarkan Menurut Kecamatan di Lingkup Pemerintah Kota Kupang, 2016-2019.....	52
	<i>Number of Marriage Certificate Issued by Subdistrict in Kupang Municipality, 2016-2019.....</i>	52
3.2	KETENAGAKERJAAN	53
	EMPLOYMENT	53
3.2.1	Persentase Penduduk Berumur 15 Tahun ke Atas Menurut Kegiatan Seminggu yang Lalu di Kota Kupang, 2017-2019	53
	<i>Percentage of Population Aged 15 Years and Over by Types of Activities During the Previous Week, 2017- 2019</i>	53
3.2.2	Penduduk Berumur 15 Tahun Ke Atas Menurut Kegiatan Seminggu yang Lalu dan Jenis Kelamin di Kota Kupang, 2019.....	54
	<i>Population Aged 15 Years and Over by Types of Activities During the Previous Week and Sex in Kupang Municipality, 2019.....</i>	54
3.2.3	Penduduk Berumur 15 Tahun Ke Atas yang Bekerja Selama Seminggu yang Lalu Menurut Kelompok Umur dan Jenis Kelamin di Kota Kupang, 2019	55
	<i>Population Aged 15 Years and Over Who Worked During the Previous Week by Age Group and Sex in Kupang Municipality, 2019</i>	55
3.2.4	Penduduk Berumur 15 Tahun Ke Atas yang Bekerja Selama Seminggu yang Lalu Menurut Lapangan Pekerjaan Utama dan Jenis Kelamin di Kota Kupang, 2019	56
	<i>Population Aged 15 Years and Over Who Worked During the Previous Week by Main Industry and Sex in Kupang Municipality, 2019</i>	56
3.2.5	Jumlah Penduduk Berumur 15 Tahun Ke Atas yang Bekerja Selama Seminggu yang Lalu Menurut Jumlah Jam Kerja pada Pekerjaan Utama dan Jenis Kelamin di Kota Kupang, 2019	57

	<i>Population Aged 15 Years and Over Who Worked During the Previous Week by Total Working Hours on Main Industry and Sex in Kupang Municipality, 2019.....</i>	57
3.2.6	Penduduk Berumur 15 Tahun Ke Atas yang Bekerja Selama Seminggu yang Lalu Menurut Status Pekerjaan Utama dan Jenis Kelamin di Kota Kupang, 2019..... <i>Population Aged 15 Years and Over Who Worked During the Previous Week by Main Employment Status and Sex in Kupang Municipality, 2019.....</i>	58
3.2.7	Penduduk Berumur 15 Tahun Ke Atas yang Bekerja Selama Seminggu yang Lalu Menurut Pendidikan Tertinggi yang Ditamatkan dan Jenis Kelamin di Kota Kupang, 2019..... <i>Population Aged 15 Years and Over Who Worked During the Previous Week by Educational Attainment and Sex in Kupang Municipality, 2019.....</i>	59
3.2.8	Penduduk Berumur 15 Tahun Ke Atas yang Bekerja Selama Seminggu yang Lalu Menurut Klasifikasi Jabatan dan Jenis Kelamin di Kota Kupang, 2019..... <i>Number Of Unemployment by Job Classification and Sex in Kupang Municipality, 2019.....</i>	60
3.2.9	Pencari Kerja Terdaftar, Lowongan Kerja Terdaftar, dan Tenaga Kerja yang Ditempatkan di Luar Negeri Menurut Tingkat Pendidikan dan Jenis Kelamin (Laki-laki) di Kota Kupang, 2019..... <i>Number of Registered Job Applicants, Registered Job Vacancies, and Number of Accepted Worker in Abroad By Educational Attainment and Sex (Male) in Kupang Municipality, 2019.....</i>	61
3.2.10	Pencari Kerja Terdaftar, Lowongan Kerja Terdaftar, dan Tenaga Kerja yang Ditempatkan Di Luar Negeri Menurut Tingkat Pendidikan dan Jenis Kelamin (Perempuan) di Kota Kupang, 2019..... <i>Number of Registered Job Applicants, Registered Job Vacancies, and Number of Accepted Worker in Abroad By Educational Attainment and Sex (Female) in Kupang Municipality, 2019.....</i>	62
3.2.11	Pencari Kerja Terdaftar, Lowongan Kerja Terdaftar, dan Jumlah Tenaga Kerja yang Ditempatkan Di Luar Negeri Menurut Tingkat Pendidikan dan Jenis Kelamin (Laki-laki +Perempuan), 2019.....	63

	<i>Number of Registered Job Applicants, Registered Job Vacancies, and Number of Accepted Worker in Abroad By Educational Attainment and Sex (Male+Female), 2019</i>	63
3.2.12	Upah Minimum Regional Kota Kupang, 2018-2020..... <i>Regional Minimum Wage in Kupang City, 2018-2020</i>	64 64
3.2.13	Pencari Kerja Terdaftar, Lowongan Kerja Terdaftar, dan Penempatan/ Pemenuhan Tenaga Kerja Menurut Kecamatan dan Jenis Kelamin (Laki-laki) di Kota Kupang, 2019	65
	<i>Number of Registered Job Applicants, Registered Job Vacancies, and Placement of Workers By Subdistrict and Sex (Male) in Kupang Municipality, 2019</i>	65
3.2.14	Pencari Kerja Terdaftar, Lowongan Kerja Terdaftar, dan Penempatan/ Pemenuhan Tenaga Kerja Menurut Kecamatan dan Jenis Kelamin (Perempuan) di Kota Kupang, 2019	66
	<i>Number of Registered Job Applicants, Registered Job Vacancies, and Placement of Workers By Subdistrict and Sex (Female) in Kupang Municipality, 2019</i>	66
3.2.15	Pencari Kerja Terdaftar, Lowongan Kerja Terdaftar, dan Penempatan/ Pemenuhan Tenaga Kerja Menurut Kecamatan dan Jenis Kelamin (Laki-laki+Perempuan) di Kota Kupang, 2019.....	67
	<i>Number of Registered Job Applicants, Registered Job Vacancies, and Placement of Workers By Subdistrict and Sex (Male+Female) in Kupang Municipality, 2019</i>	67
4.	SOSIAL DAN KESEJAHTERAAN RAKYAT/SOCIAL AND WELFARE	69
4.1	PENDIDIKAN	80
	EDUCATION	80
4.1.1	Jumlah Sekolah dan Murid Taman Kanak-Kanak (TK) di Bawah Kementerian Pendidikan dan Kebudayaan Menurut Kecamatan di Kota Kupang, 2018/2019 dan 2019/2020.....	80
	<i>Number of Schools and Students in Kindergarten Under The Ministry of Education and Culture by Subdistrict in Kupang Municipality, 2018/2019 and 2019/2020</i>	80
4.1.2	Jumlah Sekolah, Guru, dan Murid Raudatul Athfal (RA) di Bawah Kementerian Agama Menurut Kecamatan di Kota Kupang,	

	Halaman Page
2019/2020.....	82
<i>Number of Schools, Teachers, and Students in Raudatul Athfal (RA) Under The Ministry of Religious Affairs by Subdistrict in Kupang Municipality, 2019/2020.....</i>	82
4.1.3 Jumlah Sekolah, Guru, dan Murid Sekolah Dasar (SD) di Bawah Kementerian Pendidikan dan Kebudayaan Menurut Kecamatan di Kota Kupang, 2018/2019 dan 2019/2020.....	83
<i>Number of Schools, Teachers, and Students in Primary Schools Under The Ministry of Education and Culture by Subdistrict in Kupang Municipality, 2018/2019 and 2019/2020</i>	83
4.1.4 Jumlah Sekolah, Guru, dan Murid Madrasah Ibtidaiyah (MI) di Bawah Kementerian Agama Menurut Kecamatan di Kota Kupang, 2019/2020.....	86
<i>Number of Schools, Teachers, and Pupils in Madrasah Ibtidaiyah (MI) Under The Ministry of Religious Affairs by Subdistrict in Kupang Municipality, 2019/2020.....</i>	86
4.1.5 Jumlah Sekolah, Guru, dan Murid Sekolah Menengah Pertama (SMP) di Bawah Kementerian Pendidikan dan Kebudayaan Menurut Kecamatan di Kota Kupang, 2018/2019 dan 2019/2020	89
<i>Number of Schools, Teachers, and Students in Junior High Schools Under The Ministry of Education and Culture by Subdistrict in Kupang Municipality, 2018/2019 and 2019/2020</i>	89
4.1.6 Jumlah Sekolah, Guru, dan Murid Madrasah Tsanawiyah (MTs) di Bawah Kementerian Agama Menurut Kecamatan di Kota Kupang, 2019/2020.....	92
<i>Number of Schools, Teachers, and Pupils in Madrasah Tsanawiyah (MTs) Under The Ministry of Religious Affairs by Subdistrict in Kupang Municipality, 2019/2020.....</i>	92
4.1.7 Jumlah Sekolah, Guru, dan Murid Sekolah Menengah Atas (SMA) di Bawah Kementerian Pendidikan dan Kebudayaan Menurut Kecamatan di Kota Kupang, 2018/2019 dan 2019/2020	95
<i>Number of Schools, Teachers, and Students in Senior High Schools Under The Ministry of Education and Culture by Subdistrict in Kupang Municipality, 2018/2019 dan 2019/2020</i>	95
4.1.8 Jumlah Sekolah, Guru, dan Murid Sekolah Menengah Kejuruan (SMK) di Bawah Kementerian Pendidikan dan Kebudayaan	

	Halaman Page
Menurut Kecamatan di Kota Kupang, 2018/2019 dan 2019/2020 <i>Number of Schools, Teachers, and Students in Vocational High Schools Under The Ministry of Education and Culture by Subdistrict in Kupang Municipality, 2018/2019 dan 2019/2020</i>	98 98
4.1.9 Jumlah Sekolah, Guru, dan Murid Madrasah Aliyah (MA) di Bawah Kementerian Agama Menurut Kecamatan di Kota Kupang, 2019/2020..... <i>Number of Schools, Teachers, and Pupils in Madrasah Aliyah (MA) Under The Ministry of Religious Affairs by Subdistrict in Kupang Municipality, 2019/2020.....</i>	101 101
4.1.10 Jumlah Kelurahan yang Memiliki Fasilitas Sekolah Menurut Kecamatan dan Tingkat Pendidikan di Kota Kupang, 2014, 2018, dan 2019..... <i>Number of Villages Having Educational Facilities by Subdistrict and Educational Level in Kupang Municipality, 2014, 2018, and 2019.....</i>	104 104
4.1.11 Jumlah Fakultas, Jurusan dan Mahasiswa pada Perguruan Tinggi di Kota Kupang 2019 <i>Number of Faculty, Field and Students From University in Kupang Municipality, 2019.....</i>	109 109
4.1.12 Jumlah Dosen pada Perguruan Tinggi di Kota Kupang 2019..... <i>Number of Lecturer from University in Kupang Municipality, 2019.....</i>	111 111
4.1.13 Jumlah Lulusan pada Perguruan Tinggi di Kota Kupang, 2019 <i>Number of Graduated Students from University in Kupang Municipality, 2019</i>	113 113
4.1.14 Jumlah Sekolah, Guru, dan Murid Sekolah Dasar Luar Biasa (SDLB) Negeri dan Swasta Menurut Kecamatan di Kota Kupang, 2019..... <i>Number of Schools, Teachers, and Pupils of Special Public Elementary School and Special Private Elementary School by Subdistrict in Kupang Municipality, 2019</i>	115 115
4.1.15 Jumlah Siswa Peserta Ujian Akhir SD Menurut Kecamatan di Kota Kupang, 2019 <i>Number of Student as The Examinee in Primary School by Subdistrict in Kupang Municipality, 2019</i>	117 117
4.1.16 Jumlah Siswa Peserta Ujian Akhir Sekolah Menengah Pertama Menurut Kecamatan di Kota Kupang, 2019	118

	Halaman Page
<i>Number of Student as The Examinee in Junior High School by Subdistrict in Kupang Municipality, 2019</i>	118
4.1.17 Persentase Penduduk Usia 7–24 Tahun Menurut Kelompok Umur Sekolah dan Partisipasi Sekolah di Kota Kupang, 2019	119
<i>Percentage of Population Aged 7-24 Years by School Age Group, and School Participation in Kupang Municipality, 2019</i>	119
4.1.18 Angka Partisipasi Murni (APM) dan Angka Partisipasi Kasar (APK) Menurut Jenjang Pendidikan di Kota Kupang, 2019	120
<i>Net Enrolment Rate and Gross Enrolment Rate by Educational Level in Kupang Municipality, 2019</i>	120
4.1.19 Persentase Penduduk Berumur 5 Tahun ke Atas Menurut Status Pendidikan dan Jenis Kelamin di Kota Kupang, 2019	121
<i>Percentage of Population Aged 5 Years and Over by Educational Status and Sex in Kupang Municipality, 2019</i>	121
4.1.20 Persentase Penduduk Berumur 15 Tahun ke Atas Menurut Ijazah Tertinggi yang Dimiliki dan Jenis Kelamin di Kota Kupang, 2019	122
<i>Percentage of Population Aged 15 Years and Over by Their Highest Degree and Sex in Kupang Municipality, 2019</i>	122
4.1.21 Persentase Penduduk Berumur 15 Tahun Ke Atas Menurut Kemampuan Membaca dan Menulis per Jenis Kelamin di Kota Kupang, 2019	123
<i>Percentage of Population Aged 15 Years and Over by Literacy and Sex in Kupang Municipality, 2019</i>	123
4.2 KESEHATAN	124
HEALTH	124
4.2.1 Jumlah Kelurahan Yang Memiliki Sarana Kesehatan Menurut Kecamatan di Kota Kupang, 2014, 2018 dan 2019	124
<i>Number of Villages Having Health Facilities by Subdistrict in Kupang Municipality, 2014, 2018, and 2019</i>	124
4.2.2 Banyaknya Dokter dan Bidan Praktek Menurut Kecamatan di Kota Kupang, 2019	130
<i>Number of Practical Doctor and Midwives by Subdistrict in Kupang Municipality, 2019</i>	130
4.2.3 Jumlah Tenaga Kesehatan Menurut Kecamatan di Kota Kupang, 2018	131

	Halaman Page
<i>Number of Health Personnel by Subdistrict in Kupang Municipality, 2018</i>	131
4.2.4 Jumlah Dokter Spesialis, Dokter Umum, dan Dokter Gigi Menurut Sarana Pelayanan Kesehatan di Kota Kupang, 2018	132
<i>Number of Specialist Doctor, General Practitioner, and Dentist by Type of Health Facility in Kupang Municipality, 2018</i>	132
4.2.5 Banyaknya Tenaga Kesehatan di Puskesmas Menurut Jenisnya, 2019	133
<i>Number of Health Personal Service in Community Health Centre by Type, 2019</i>	133
4.2.6 Persentase Balita yang Pernah Mendapat Imunisasi Menurut Jenis Imunisasi di Kota Kupang, 2016-2019	134
<i>Percentage of Children Under Five Years Who Had Immunization by Type of Immunization in Kupang Municipality, 2016-2019</i>	134
4.2.7 Jumlah Bayi yang Diimunisasi Berdasarkan Puskesmas di Kota Kupang, 2019	135
<i>Infant Immunization Specified Amount per Public Health Center in Kupang Municipality, 2019</i>	135
4.2.8 Jumlah Kasus 10 Penyakit Terbanyak di Kota Kupang, 2019.....	136
<i>Number of Cases of the 10 Most Diseases in Kupang Municipality, 2019</i>	136
4.2.9 Jumlah Bayi Lahir, Bayi Berat Badan Lahir Rendah (BBLR), BBLR Dirujuk, dan Bergizi Buruk di Kota Kupang, 2014-2019.....	137
<i>Number of Babies Born, Babies with Low Birth Weights (LBW), Treated LBW, and Malnutrition Cases in Kupang Municipality, 2014-2019</i>	137
4.2.10 Jumlah Ibu Hamil, Melakukan Kunjungan K1, Melakukan Kunjungan K4, Kurang Energi Kronis (KEK), dan Mendapat Tablet Zat Besi (Fe) di Kota Kupang, 2014-2019	138
<i>Number of Pregnant Women, Those with One Visit and four Visits of Antenatal Care, Chronic Energy Deficiency (CED), and Receiving Iron Supplement in Kupang Municipality, 2014-2019</i>	138
4.2.11 Jumlah Kasus HIV/AIDS, IMS, DBD, Diare, dan Malaria Menurut Kecamatan di Kota Kupang, 2019.....	139

	Halaman Page
<i>Number of Cases of HIV/AIDS, Sexually Transmitted Infection, Dengue Fever, Diarrhea, and Malaria by Subdistrict in Kupang Municipality, 2019</i>	139
4.2.12 Jumlah Pengidap Penyakit HIV dan AIDS per Jenis Kelamin di Kota Kupang, 2014-2019.....	140
<i>Number of People with HIV Disease and AIDS by Sex in Kupang Municipality, 2014-2019</i>	140
4.2.13 Jumlah Pengidap Penyakit HIV dan AIDS di Kota Kupang, 2014-2019.....	141
<i>Number of People with HIV Disease and AIDS in Kupang Municipality, 2014-2019</i>	141
4.2.14 Jumlah Klinik Keluarga Berencana (KKB) dan Pos Pelayanan Keluarga Berencana Desa (PPKBD) Menurut Kecamatan di Kota Kupang, 2018	142
<i>Number of Family Planning Clinics and Village Family Planning Service Units by Subdistrict in Kupang Municipality, 2018</i>	142
4.2.15 Jumlah Pasangan Usia Subur dan Peserta KB Aktif Menurut Kecamatan di Kota Kupang, 2018.....	143
<i>Number of Childbearing Age Couples and Family Planning Participants by Subdistrict in Kupang Municipality, 2018</i>	143
4.2.16 Penduduk Perempuan Berumur 15 – 49 Tahun dan Berstatus Kawin Menurut Pernah/Tidak Menggunakan Alat/Cara KB di Kota Kupang, 2015.....	145
<i>Married Women Aged 15 – 49 Years who Ever/Never Use Contraceptive in Kupang Municipality, 2015</i>	145
4.2.17 Penduduk Perempuan Berumur 15 – 49 Tahun dan Berstatus Kawin Menurut Sedang/Tidaknya Menggunakan Alat/Cara KB di Kota Kupang, 2015	146
<i>Married Women Aged 15 – 49 Years who Currently Use/Do not Use Contraceptive in Kupang Municipality, 2015</i>	146
4.2.18 Penduduk Perempuan Berumur 15 – 49 Tahun dan Berstatus Kawin Menurut Alat/Cara KB yang Sedang Digunakan di Kota Kupang, 2015.....	147
<i>Married Women Aged 15 – 49 Years who Currently UseContraceptive in Kupang Municipality, 2015</i>	147

	Halaman Page
4.2.19 Penduduk Perempuan Berumur 10 Tahun ke Atas yang Pernah Kawin Menurut Umur Perkawinan Pertama di Kota Kupang, 2015.... <i>Ever Married Women Aged 10 Years and Over by Age at First Marriage in Kupang Municipality, 2015</i>	148 148
4.3 AGAMA DAN SOSIAL LAINNYA	149
RELIGION AND OTHER SOCIAL AFFAIRS	149
4.3.1 Jumlah Penduduk Menurut Kecamatan dan Agama yang Dianut di Kota Kupang Berdasarkan Hasil Sensus Penduduk 2010	149
<i>Population by Subdistrict and Religion in Kupang Based on Population Cencus 2010.....</i>	149
4.3.2 Jumlah Penduduk Menurut Kecamatan dan Agama yang Dianut di Kota Kupang, 2017	150
<i>Population by Subdistrict and Religion in Kupang Municipality, 2017...</i>	150
4.3.3 Jumlah Kelurahan yang Mengalami Bencana Alam ¹ Menurut Kecamatan di Kota Kupang, 2011, 2014, dan 2018.....	149
<i>Number of Villages that Had Natural Disaster¹ by Subdistrict in Kupang Municipality, 2011, 2014, and 2018.....</i>	149
4.3.4 Jumlah Tempat Peribadatan Menurut Kecamatan di Kota Kupang, 2019	154
<i>Number of Worship Facilities by Subdistrict in Kupang Municipality, 2019.....</i>	154
4.3.5 Jumlah Pimpinan Agama/Rohaniawan Menurut Kecamatan di Kota Kupang, 2019	155
<i>Number of Spiritualists by Subdistrict in Kupang Municipality, 2019....</i>	155
4.4 KRIMINALITAS	156
CRIMINALITY	156
4.4.1 Jumlah Tindak Pidana Menurut Kepolisian Sektor di Kota Kupang, 2017-2019	156
<i>Number of Reported Criminal Cases by Subdistrict Police Office in Kupang Municipality, 2017-2019.....</i>	156
4.4.2 Persentase Penyelesaian Tindak Pidana Menurut Kepolisian Resort di Kota Kupang, 2017-2019	157
<i>Percentage of Crime Clearance Rate by Subdistrict Pollice Office in Kupang Municipality, 2017-2019.....</i>	157

	Halaman Page
4.4.3 Jumlah Perkara dan Terdakwa dalam Perkara Pidana yang Diterima, Diputuskan, dan Sisa Tahun Lalu di Kota Kupang, 2018..... <i>Number of Criminal Cases and Defendants Received, Settled, and Rest The of Last Year in Kupang Municipality, 2018.....</i>	158 158
4.4.4 Jumlah Perkara dan Terdakwa dalam Perkara Pidana Sumir yang Diterima, Diputuskan, dan Sisa Tahun Lalu, 2018 <i>Number of Criminal Cases and Defendants Received, Settled, and Rest of The Last Year, 2018.....</i>	160 160
4.4.5 Jumlah Perkara dan Terdakwa dalam Perkara Pidana Biasa/Tolakan yang Diterima, Diputuskan, dan Sisa Tahun Lalu, 2018 <i>Number of Criminal Cases and Defendants Received, Settled, and Rest of The Last Year, 2018.....</i>	162 162
4.4.6 Jumlah Perkara dan Terdakwa dalam Perkara Pidana Pelanggaran yang Diterima, Diputuskan, dan Sisa Tahun Lalu, 2018 <i>Number of Criminal Cases and Defendants Received, Settled, and Rest of The Last Year, 2018.....</i>	164 164
4.4.7 Tambahan Narapidana Berdasarkan Putusan Pengadilan Menurut Lama di Penjara/Dikurung dan Jenis Kelamin di Lembaga Pemasyarakatan Kupang, 2019..... <i>Additional Prisoner Settled by Court by Type of Verdict and Sex in Public Resistance Institution of Kupang, 2019.....</i>	166 166
4.4.8 Tambahan Narapidana Berdasarkan Putusan Pengadilan Menurut Bulan, Kelompok Umur, dan Jenis Kelamin di Lembaga Pemasyarakatan Kupang, 2019..... <i>Additional Prisoner Settled by Court by Month, Age Group, and Sex in Public Resistance Institution of Kupang, 2019.....</i>	167 167
4.4.9 Tambahan Narapidana Berdasarkan Putusan Pengadilan Menurut Jenis Kejahatan/Pelanggaran di Lembaga Pemasyarakatan Kupang, 2019 <i>Additional Prisoner Settled by Court by Type of Crime/Delinquency in Public Resistance Institution of Kupang, 2019.....</i>	168 168
4.4.10 Jumlah Penghuni Lembaga Pemasyarakatan Kupang Menurut Jenis Kejahatan/Pelanggaran, 2019..... <i>Number of Prisoners in Public Resistance Institution of Kupang by Type of Crime/Delinquency, 2019.....</i>	170 170

	Halaman Page
4.4.11 Jumlah Kejadian Kecelakaan Lalu Lintas di Kota Kupang, 2019	172
<i>Number of Accident in Kupang Municipality, 2019</i>	<i>172</i>
4.5 KEMISKINAN DAN PEMBANGUNAN MANUSIA.....	173
<i>POVERTY AND HUMAN DEVELOPMENT</i>	<i>173</i>
4.5.1 Jumlah Keluarga Menurut Kecamatan dan Klasifikasi Keluarga di Kota Kupang, 2015	173
<i>Number of Households by Subdistrict and Household Classification in Kupang Municipality, 2015</i>	<i>173</i>
4.5.2 Garis Kemiskinan dan Penduduk Miskin di Kota Kupang, 2014- 2019	174
<i>Poverty Line and Number of Poor People in Kupang Municipality, 2014- 2019</i>	<i>174</i>
4.5.3 Komponen Indeks Pembangunan Manusia (IPM) di Kota Kupang, 2014-2019.....	175
<i>Human Development Index Component in Kupang Municipality, 2014- 2019.....</i>	<i>175</i>
5. PERTANIAN, KEHUTANAN, PETERNAKAN, DAN PERIKANAN/ AGRICULTURE, FORESTRY, LIVESTOCK, AND FISHERY	177
5.1 TANAMAN PANGAN	186
<i>FOOD CROPS</i>	<i>186</i>
5.1.1 Luas Lahan Menurut Jenis Penggunaan di Kota Kupang (ha), 2018- 2019	186
<i>Total Area by Type of Utility in Kupang Municipality (ha), 2018-2019 ...</i>	<i>186</i>
5.1.2 Luas Lahan Sawah Menurut Jenis Pengairan dan Frekuensi Penanaman Padi dalam Setahun di Kota Kupang (ha), 2019	187
<i>Wetland Area by Type of Irrigation and Plantation Frequency in a Year in Kupang Municipality (ha), 2019.....</i>	<i>187</i>
5.1.3 Luas Panen Padi dan Palawija di Kota Kupang (ha), 2019	188
<i>Harvested Area of Paddy and Second Crops in Kupang Municipality ha), 2019.....</i>	<i>188</i>
5.1.4 Luas Panen, Rata-rata Produksi, dan Produksi Padi Sawah Menurut Kecamatan di Kota Kupang, 2019.....	189
<i>Harvested Area, Yield Rate, and Production of Wet Land Paddy by Subdistrict in Kupang Municipality, 2018.....</i>	<i>189</i>

	Halaman Page
5.1.5 Luas Panen, Rata-rata Produksi, dan Produksi Padi Ladang Menurut Kecamatan di Kota Kupang, 2019..... <i>Harvested Area, Yield Rate, and Production of Dry-Land Paddy by Subdistrict in Kupang Municipality, 2019</i>	190 190
5.1.6 Luas Panen, Rata-rata Produksi, dan Produksi Padi Sawah, Padi Ladang, dan Palawija di Kota Kupang, 2019 <i>Harvested Area, Yield Rate, and Production of Wet Land Paddy, Dry Land Paddy, and Second Crops in Kupang Municipality, 2019</i>	191 191
5.1.7 Luas Panen, Rata-rata Produksi, dan Produksi Jagung Menurut Kecamatan di Kota Kupang, 2019 <i>Harvested Area, Yield Rate, and Production of Maize by Subdistrict in Kupang Municipality, 2019</i>	192 192
5.1.8 Luas Panen, Rata-rata Produksi, dan Produksi Kacang Tanah Menurut Kecamatan di Kota Kupang, 2019 <i>Harvested Area, Yield Rate, and Production of Peanuts by Subdistrict in Kupang Municipality, 2019</i>	193 193
5.1.9 Luas Panen, Rata-rata Produksi, dan Produksi Kacang Hijau Menurut Kecamatan di Kota Kupang, 2019 <i>Harvested Area, Yield Rate, and Production of Green Peas by Subdistrict in Kupang Municipality, 2018</i>	194 194
5.1.10 Luas Panen, Rata-rata Produksi, dan Produksi Ubi Kayu Menurut Kecamatan di Kota Kupang, 2019 <i>Harvested Area, Yield Rate, and Production of Cassava by Subdistrict in Kupang Municipality, 2019</i>	195 195
5.2 HORTIKULTURA	196
HORTICULTURE	196
5.2.1 Luas Panen Tanaman Sayuran Menurut Kecamatan dan Jenis Tanaman (ha) di Kota Kupang, 2018 dan 2019..... <i>Harvested Area of Vegetables by Subdistrict and Kind of Plant (ha) in Kupang Municipality, 2018 and 2019</i>	196 196
5.2.2 Produksi Tanaman Sayuran Menurut Kecamatan dan Jenis Tanaman (ton) di Kota Kupang, 2018 dan 2019..... <i>Production of Vegetables by Subdistrict and Kind of Plant (ton) in Kupang Municipality, 2018 dan 2019</i>	199 199

	Halaman Page
5.2.3 Luas Panen Tanaman Sayuran dan Buah–Buahan Semusim Menurut Jenis Tanaman (ha) di Kota Kupang, 2017–2019	202
<i>Harvested Area of Seasonal Vegetables and Fruits by Kind of Plant (ha) in Kupang Municipality, 2017–2019.....</i>	<i>202</i>
5.2.4 Produksi Tanaman Sayuran dan Buah–Buahan Semusim Menurut Jenis Tanaman (kuintal) di Kota Kupang, 2016–2019.....	204
<i>Production of Seasonal Vegetables and Fruits by Kind of Plant (quintal) in Kupang Municipality, 2016–2019.....</i>	<i>204</i>
5.2.5 Luas Panen Tanaman Biofarmaka Menurut Kecamatan dan Jenis Tanaman (m ²) di Kota Kupang, 2018 dan 2019.....	206
<i>Harvested Area of Medicinal Plants by Subdistrict and Kind of Plant (m²) in Kupang Municipality, 2018 and 2019</i>	<i>206</i>
5.2.6 Produksi Tanaman Biofarmaka Menurut Kecamatan dan Jenis Tanaman (kg) di Kota Kupang, 2018 and 2019.....	208
<i>Production of Medicinal Plants by Subdistrict and Kind of Plant (kg) in Kupang Municipality, 2018 and 2019</i>	<i>208</i>
5.2.7 Luas Panen Tanaman Biofarmaka Menurut Jenis Tanaman (m ²) di Kota Kupang, 2016–2019.....	210
<i>Harvested Area of Medicinal Plants by Kind of Plant (m²) in Kupang Municipality, 2016–2019.....</i>	<i>210</i>
5.2.8 Produksi Tanaman Biofarmaka Menurut Jenis Tanaman (kg) di Kota Kupang, 2016–2019	211
<i>Production of Medicinal Plants by Kind of Plant (kg) in Kupang Municipality, 2016–2019.....</i>	<i>211</i>
5.2.9 Luas Panen Tanaman Hias Menurut Kecamatan dan Jenis Tanaman (m ²) di Kota Kupang, 2018 and 2019	212
<i>Harvested Area of Ornamental Plants by Subdistrict and Kind of Plant (m²) in Kupang Municipality, 2018 and 2019</i>	<i>212</i>
5.2.10 Produksi Tanaman Hias Menurut Kecamatan dan Jenis Tanaman (tangkai) di Kota Kupang, 2018 and 2019.....	214
<i>Production of Ornamental Plants by Subdistrict and Kind of Plant (stalks) in Kupang Municipality, 2018 and 2019.....</i>	<i>214</i>
5.2.11 Luas Panen Tanaman Hias Menurut Jenis Tanaman (m ²) di Kota Kupang, 2017–2019	216
<i>Harvested Area of Ornamental Plants by Kind of Plant (m²) in Kupang Municipality, 2017–2019.....</i>	<i>216</i>

	Halaman Page
5.2.12 Produksi Tanaman Hias Menurut Jenis Tanaman (tangkai) di Kota Kupang, 2016–2019	218
<i>Production of Ornamental Plants by Kind of Plant (stalks) in Kupang Municipality, 2016–2019</i>	218
5.2.13 Produksi Buah-buahan Menurut Kecamatan dan Jenis Tanaman (kuintal) di Kota Kupang, 2018 and 2019	220
<i>Production of Fruits by Subdistrict and Kind of Plant (quintal) in Kupang Municipality, 2018 and 2019</i>	220
5.2.14 Produksi Buah–Buahan dan Sayuran Tahunan Menurut Jenis Tanaman (kuintal) di Kota Kupang, 2017–2019	223
<i>Production of Annual Fruits and Vegetables by Kind of Plant (quintal) in Kupang Municipality, 2017–2019</i>	223
5.3 PERKEBUNAN	225
ESTATE CROPS	225
5.3.1 Luas Areal Tanaman Perkebunan Menurut Kecamatan dan Jenis Tanaman (ha) di Kota Kupang, 2018 dan 2019.....	225
<i>Planted Area of Estate Crops by Subdistrict and Type of Crops (ha) in Kupang Municipality, 2018 dan 2019</i>	225
5.3.2 Produksi Perkebunan Menurut Kecamatan dan Jenis Tanaman (ton) di Kota Kupang, 2018 dan 2019.....	228
<i>Production of Estate by Subdistrict and Type of Crops (ton) in Kupang Municipality, 2018 and 2019</i>	228
5.6 PETERNAKAN	231
LIVESTOCK	231
5.4.1 Populasi Ternak Menurut Kecamatan dan Jenis Ternak di Kota Kupang, 2019	231
<i>Livestock Population by Subdistrict and Kind of Livestocks in Kupang Municipality, 2019</i>	231
5.4.2 Populasi Unggas Menurut Kecamatan dan Jenis Unggas di Kota Kupang, 2019	232
<i>Poultry Population by Subdistrict and Kind of Poultry in Kupang Municipality, 2019</i>	232
5.4.3 Banyaknya Ternak yang Dipotong Menurut Tempat Pemotongan di Kota Kupang, 2019	233

	Halaman Page
<i>Number of Slaughtered Livestocks by Slaughtered Place in Kupang Municipality, 2019</i>	233
5.5 PERIKANAN	234
FISHERY	234
5.5.1 Jumlah Rumah Tangga Perikanan Budidaya Menurut Kecamatan dan Jenis Budidaya di Kota Kupang, 2019.....	234
<i>Number of Aquaculture Households by Subdistrict and Type of Aquaculture in Kupang Municipality, 2019</i>	234
5.5.2 Banyaknya Nelayan Menurut Kecamatan dan Jenisnya, 2019	235
<i>Number of Fisherman by Subdistrict and Type, 2019</i>	235
5.5.3 Produksi Perikanan Laut Menurut Jenisnya, 2018 – 2019.....	236
<i>Sea Fisheries Production by Type, 2018 – 2019</i>	236
5.5.4 Jumlah Perahu/Kapal Menurut Kecamatan dan Jenis Kapal di Kota Kupang, 2019	238
<i>Number of Fishing Boats by Subdistrict and Type of Boat in Kupang Municipality, 2019</i>	238
5.5.5 Jumlah Alat Penangkap Ikan Diperinci Menurut Jenis Alat Penangkap Ikan dan Kecamatan di kota Kupang, 2019	239
<i>Number of Marine Fishing Gear by Type of Gear and Subdistrict in Kupang Municipality, 2019</i>	239
6. PERTAMBANGAN DAN ENERGI/MINING AND ENERGY	241
6.1 ENERGI	249
ENERGY	249
6.1.1 Daya Terpasang, Produksi, dan Distribusi Listrik PT. PLN (Persero) pada PT PLN Unit Layanan Pelanggan (ULP) di Kota Kupang, 2014-2019.....	249
<i>Installed Electricity Power, Production, and Distribution of Customer Service Unit at PT. PLN (Persero) in Kupang Municipality, 2014-2019</i>	249
6.1.2 Jumlah Pelanggan Listrik, Pemakaian, dan Nilainya pada PT PLN Unit Layanan Pelanggan (ULP) Kota Kupang, 2019	250
<i>Number of Electricity Customers by Subdistrict in Kupang Municipality, 2017–2019</i>	250

	Halaman Page
6.1.3 Jumlah Pelanggan Listrik Menurut Kecamatan di Kota Kupang, 2017-2019.....	251
<i>Number of Electricity Customers by Subdistrict in Kupang Municipality, 2017–2019</i>	<i>251</i>
6.1.4 Jumlah Pelanggan dan Air yang Disalurkan Menurut Jenis Pelanggan di Kota Kupang, 2019.....	252
<i>Number of Customer and Distributed Water by Type of Customers in Kupang Municipality, 2019</i>	<i>252</i>
6.2 INDUSTRI.....	253
INDUSTRIES	253
6.2.1 Jumlah Perusahaan, Tenaga Kerja, Nilai Investasi, dan Nilai Produksi Industri Makanan, Minuman, dan Pengolahan Tembakau di Kota Kupang, 2018	253
<i>Number of Enterprise, Worker, Investment's Value and The Production's Value of Industry of Food, Beverage, and Tobacco in Kupang Municipality, 2018</i>	<i>253</i>
6.2.2 Jumlah Perusahaan, Tenaga Kerja, Nilai Investasi, dan Nilai Produksi Industri Tekstil, Industri Pakaian Jadi, Industri dari Kulit dan Alas Kaki di Kota Kupang, 2018	254
<i>Number of Enterprise, Worker, Investment's Value, and The Production's Value of Textile Industry, Garment Industry and Leather, Leather Goods and Footwear Industry in Kupang Municipality, 2018.....</i>	<i>254</i>
6.2.3 Jumlah Perusahaan, Tenaga Kerja, Nilai Investasi, dan Nilai Produksi Industri dari Kayu dan Industri Percetakan dan Reproduksi Media Rekaman di Kota Kupang, 2018	255
<i>Number of Enterprise, Worker, Investment's Value, and The Production's Value of Woods Industry and Industrial Printing and Reproduction of Recorded Media in Kupang Municipality, 2018.....</i>	<i>255</i>
6.2.4 Jumlah Perusahaan, Tenaga Kerja, Nilai Investasi, dan Nilai Produksi Industri Bahan Kimia dan Barang dari Kimia, Industri Karet, Barang dari Karet dan Plastik dan Industri Barang Galian Bukan Logam di Kota Kupang, 2018	256
<i>Number of Enterprise, Worker, Investment's Value, and The Production's Value of Chemicals and Products of Chemical Industry, Rubber, Products of Rubber and Plastic Industry, and Non Metallic Minerals Industry in Kupang Municipality, 2018</i>	<i>256</i>

6.2.5	Jumlah Perusahaan, Tenaga Kerja, Nilai Investasi, dan Nilai Produksi Industri Logam Dasar, Industri Barang Logam, Bukan Mesin dan Peralatannya, Industri Alat Angkutan Lainnya dan Industri Pengolahan Lainnya di Kota Kupang, 2018	257
	<i>Number of Enterprise, Worker, Investment's Value, and The Production's Value of Basic Metal Industry, Products of Metal, Non Machines and its Equipment Industry, Transportation Industry and Other Manufacturing Industry in Kupang Municipality, 2018.....</i>	257
7.	HOTEL DAN PARIWISATA/HOTEL AND TOURISM	259
7.1	Jumlah Hotel Menurut Klasifikasi di Kota Kupang, 2015-2019	266
	<i>Number of Hotel by Classification in Kupang Municipality, 2015-2019.</i>	266
7.2	Jumlah Kamar yang Tersedia Menurut Klasifikasi di Kota Kupang, 2015-2019.....	267
	<i>Number of Available Rooms by Classification in Kupang Municipality, 2015-2019</i>	267
7.3	Jumlah Tempat Tidur yang Tersedia Menurut Klasifikasi di Kota Kupang, 2015-2019.....	268
	<i>Number of Available Beds by Classification in Kupang Municipality, 2015-2019</i>	268
7.4	Rata-rata Lama Menginap Tamu Asing dan Tamu Domestik Menurut Bulan di Kota Kupang (hari), 2017	269
	<i>Average Length of Stay of Foreign and Domestic Visitors by Month in Kupang Municipality (days), 2017.....</i>	269
7.5	Persentase Tingkat Penghunian Kamar Hotel dan Akomodasi Lainnya Menurut Jenis Hotel dan Bulan di Kota Kupang, 2017	270
	<i>Room Occupancy Rate of Hotels and Other Accommodations by Type of Accommodation and Month in Kupang Municipality, 2017.....</i>	270
7.6	Jumlah Rumah Makan/Restoran Menurut Kecamatan di Kota Kupang, 2016–2019	271
	<i>Number of Restaurants by Subdistrict in Kupang Municipality, 2016–2019.....</i>	271
8.	SISTEM NERACA REGIONAL/SYSTEM OF REGIONAL ACCOUNTS	273

	Halaman Page
8.1	Produk Domestik Regional Bruto Atas Dasar Harga Berlaku Menurut Lapangan Usaha Kota Kupang (miliar rupiah), 2015–2019 281 <i>Gross Regional Domestic Product at Current Market Prices by Industry Kupang Municipality (billion rupiahs), 2015–2019 281</i>
8.2	Produk Domestik Regional Bruto Atas Dasar Harga Konstan 2010 Menurut Lapangan Usaha Kota Kupang (miliar rupiah), 2015–2019. 286 <i>Gross Regional Domestic Product at 2010 Constant Market Prices by Industry Kupang Municipality (billion rupiahs), 2015–2019..... 286</i>
8.3	Distribusi Persentase Produk Domestik Regional Bruto 291 Atas Dasar Harga Berlaku Menurut Lapangan Usaha Kota Kupang, 2015–2019 291 <i>Percentage Distribution of Gross Regional Domestic Product at Current Market Prices by Industry Kupang Municipality, 2015–2019 291</i>
8.4	Laju Pertumbuhan Produk Domestik Regional Bruto Atas Dasar Harga Konstan 2010 Menurut Lapangan Usaha Kota Kupang (persen), 2016–2019 296 <i>Growth Rate of Gross Regional Domestic Product at 2010 Constant Market Prices by Industry Kupang Municipality (percent), 2016–2019 .. 296</i>
8.5	Produk Domestik Regional Bruto Atas Dasar Harga Berlaku Menurut Pengeluaran Kota Kupang (juta rupiah), 2015–2019 300 <i>Gross Regional Domestic Product at Current Market Prices by Expenditure of Kupang Municipality (million rupiahs), 2015–2019... 300</i>
8.6	Produk Domestik Regional Bruto Atas Dasar Harga Konstan Menurut Pengeluaran Kota Kupang (juta rupiah), 2015–2019 305 <i>Gross Regional Domestic Product at Constant Prices by Expenditure of Kupang Municipality (million rupiahs), 2015–2019 305</i>
8.7	Distribusi Persentase Produk Domestik Regional Bruto Atas Dasar Harga Berlaku Menurut Pengeluaran Kota Kupang (juta rupiah), 2015–2019 310 <i>Percentage Distribution of Gross Regional Domestic Product at Current Market Prices by Expenditure of Kupang Municipality (million rupiahs), 2015–2019 310</i>
8.8	Laju Pertumbuhan Produk Domestik Regional Bruto Atas Dasar Harga Konstan Menurut Pengeluaran Kota Kupang (juta rupiah), 2016–2019 315

<i>Growth rate of Gross Regional Domestic Product at Constant Prices by Expenditure of Kupang Municipality (million rupiahs), 2016–2019.....</i>	315
--	-----

9. PERDAGANGAN DAN KOPERASI/TRADE AND COOPERATIVE	319
9.1 Jumlah Perusahaan Menurut Bentuk Badan Hukum di Kota Kupang, 2016-2018.....	324
<i>Number of Establishments by Type of Business Entity in Kupang Municipality, 2016-2019.....</i>	324
9.2 Jumlah Pedagang Menurut Kecamatan di Kota Kupang, 2018	325
<i>Number of Merchants by Subdistrict in Kupang Municipality, 2018.....</i>	325
9.3 Jumlah Sarana Perdagangan Menurut Jenisnya di Kota Kupang, 2016-2018.....	326
<i>Number of Trading Facilities by Type of Facility in Kupang Municipality, 2016-2018</i>	326
9.4 Jumlah Koperasi Menurut Jenisnya di Kota Kupang, 2019.....	327
<i>Number of Cooperative by Type in Kupang Municipality, 2019.....</i>	327
9.5 Jumlah Koperasi Menurut Jenis dan Kecamatan di Kota Kupang, 2019	328
<i>Number of Cooperative by Type and Subdistrict in Kupang Municipality, 2019.....</i>	328
10. TRANSPORTASI DAN KOMUNIKASI/TRANSPORTATION AND COMMUNICATION	331
10.1 TRANSPORTASI.....	338
TRANSPORTATION	338
10.1.1 Panjang Jalan Menurut Kecamatan dan Pemerintahan yang Berwenang Mengelolanya di Kota Kupang (km), 2019	338
<i>Length of Roads by Subdistrict and Level of Government Authority in Kupang Municipality (km), 2019.....</i>	338
10.1.2 Panjang Jalan Menurut Kecamatan dan Jenis Permukaan Jalan di Kota Kupang (km), 2019	339
<i>Length of Roads by Subdistrict and Type of Road Surface in Kupang Municipality (km), 2019.....</i>	339
10.1.3 Panjang Jalan Menurut Kecamatan dan Kondisi Jalan di Kota Kupang (km), 2019	340

	Halaman Page
<i>Length of Roads by Subdistrict and Road Condition in Kupang Municipality (km), 2019</i>	340
10.1.4 Jumlah Kendaraan Bermotor Menurut Jenis Kendaraan di Kota Kupang, 2018- 2019	341
<i>Number of Motor Vehicles by Types of Vehicles in Kupang Municipality, 2018-2019</i>	341
10.1.5 Jumlah Pesawat dan Penumpang yang Datang dan Berangkat Melalui Bandara Eltari, 2019.....	342
<i>Number of Aircraft and Passenger Arrival and Departure via Eltari Airport, 2019</i>	342
10.1.6 Volume Bongkar Muat Barang Melalui Bandar Udara Eltari Kupang Setiap Bulan (kg), 2019	343
<i>Cargo Loaded/Unloaded via Eltari Airport Kupang by Month (kg), 2019</i>	343
10.1.7 Volume Bongkar Muat Bagasi Melalui Bandar Udara Eltari Kupang Setiap Bulan (kg), 2019	344
<i>Baggage Loaded/Unloaded via Eltari Airport by Month (kg), 2019</i>	344
10.1.8 Volume Bongkar Muat Pos/Paket Melalui Bandar Udara Eltari Kupang Setiap Bulan (kg), 2019.....	345
<i>Post/Package Loaded/Unloaded via Eltari Airport Kupang by Month (kg), 2019</i>	345
10.1.9 Keadaan Dermaga Tenau Kupang, 2019	346
<i>Situation in Tenau Port Kupang, 2019</i>	346
10.1.10Jumlah Kunjungan Kapal Laut Menurut Jenis Pelayaran di Pelabuhan Tenau Kupang, 2016–2019	347
<i>Number of Ship Visiting by Kind of Voyage in Tenau Port Kupang, 2016–2019</i>	347
10.1.11Jumlah Penumpang Kapal Laut Pada Pelabuhan Tenau Kupang, 2016- 2019.....	348
<i>Number of Passenger Embarked in Tenau Port Kupang, 2016–2019</i>	348
10.1.12Volume Bongkar Muat Barang di Pelabuhan Tenau Kupang (ton), 2016–2019	349
<i>Cargo Loaded/Unloaded in Tenau Port Kupang (ton), 2016–2019</i>	349
10.1.13Volume Bongkar Muat Hewan di Pelabuhan Tenau Kupang (ekor), 2017- 2019.....	350

	Halaman Page
<i>Volume of Cattle Loaded/Unloaded in Tenau Port Kupang (heads), 2017–2019</i>	350
10.1.14 Volume Bongkar Muat Box di Pelabuhan Tenau Kupang, 2017–2019	351
<i>Box Loaded/Unloaded in Tenau Port Kupang, 2017–2019</i>	351
10.2 TELEKOMUNIKASI	352
COMMUNICATION	352
10.2.1 Jumlah Kantor Pos Menurut Kecamatan di Kota Kupang, 2019	352
<i>Number of General Post Office by Subdistrict in Kupang Municipality, 2019</i>	352
10.2.2 Jumlah Surat Pos Kilat Menurut Kecamatan di Kota Kupang, 2019 ...	353
<i>Number of Express Mail Service by Subdistrict in Kupang Municipality, 2019</i>	353
10.2.3 Jumlah Paket Pos yang Dikirim Melalui Kantor Pos Menurut Kecamatan di Kota Kupang, 2019	354
<i>Number of Sent Mail Packages by Subdistrict in Kupang Municipality, 2019</i>	354
10.2.4 Jumlah Pelanggan Telepon Menurut Kecamatan di Kota Kupang, 2016-2019	355
<i>Number of Telephone Customers by Subdistrict in Kupang Municipality, 2016-2019</i>	355
11. KEUANGAN DAERAH DAN HARGA/REGIONAL FINANCE AND PRICE	357
11.1 KEUANGAN DAERAH	363
REGIONAL FINANCE	363
11.1.1 Realisasi Pendapatan Pemerintah Kota Kupang Menurut Jenis Pendapatan (ribu rupiah), 2016–2019	363
<i>Actual Revenues of Government of Kupang Municipality by Source of Revenues (thousand rupiahs), 2016–2019</i>	363
11.1.2 Realisasi Belanja Pemerintah Kota Kupang Menurut Jenis Belanja (ribu rupiah), 2016-2019	365
<i>Actual Expenditures of Government of Kupang Municipality by Type of Expenditures (thousand rupiahs), 2016-2019</i>	365

	Halaman Page
11.2 BANK.....	363
BANK	363
11.2.1 Nama Bank Menurut Status di Kota Kupang, 2019	366
<i>Name of Bank by Status in Kupang Municipality, 2019.....</i>	366
11.2.2 Perkembangan Penabung dan Tabungan pada Bank-Bank di Kota Kupang, 2014–2018	368
<i>Trend of Accounts and Saving Deposits in Banks in Kupang Municipality, 2014-2018</i>	368
11.2.3 Perkembangan Kredit Perbankan Menurut Jenis Penggunaan di Kota Kupang (juta rupiah), 2014-2018	369
<i>Trend of Bank Credits by Type of Utilization in Kupang Municipality (million rupiahs), 2014-2018</i>	369
11.2.4 Perkembangan Giro Perbankan pada Bank-Bank di Kota Kupang Tahun 2014-2019	370
<i>Trend of Bank Transfers in Kupang Municipality, 2014-2019</i>	370
11.3 HARGA	371
PRICE.....	371
11.3.1 Indeks Harga Konsumen per Bulan Menurut Kelompok Pengeluaran di Kota Kupang (2012=100), 2019	371
<i>Monthly Consumer Price Index by Expenditure Group in Kupang Municipality (2012=100), 2019.....</i>	371
11.3.2 Laju Inflasi per Bulan Menurut Kelompok Pengeluaran di Kota Kupang (2012=100), 2019	373
<i>Monthly Inflation Rate by Expenditure Group in Kupang Municipality (2012=100), 2019</i>	373
11.3.3 Laju Inflasi Kota Kupang dan Indonesia Menurut Kelompok Pengeluaran (2012=100), 2018-2019	375
<i>Inflation Rate in Kupang Municipality and in Indonesia by Expenditure Group (2012=100), 2018-2019</i>	375
11.3.4 Rata-rata Harga Eceran Sembilan Bahan Pokok dan Bahan Strategis Lainnya di Kota Kupang (rupiah per satuan), 2018-2019	376
<i>Average Retail Price of 9 Essential Commodities and Other Strategies Commodities in Kupang Municipality (rupiahs per unit), 2018-2019.....</i>	376
12. PENGELUARAN PENDUDUK DAN KONSUMSI MAKANAN/	

	Halaman Page
POPULATION EXPENDITURE AND FOOD CONSUMPTION.....	377
12.1 KONSUMSI RUMAH TANGGA	383
HOUSEHOLD CONSUMPTION.....	383
12.1.1 Persentase Penduduk Menurut Golongan Pengeluaran per Kapita Sebulan di Kota Kupang, 2019.....	383
<i>Percentage of Population by Expenditure per Capita per Month Group in Kupang Municipality, 2019</i>	383
12.1.2 Pengeluaran Rata-rata per Kapita Sebulan Menurut Kelompok Makanan di Kota Kupang (rupiah), 2019.....	384
<i>Average Expenditure per Capita per Month by Food Group in Kupang Municipality (rupiah), 2019</i>	384
12.1.3 Pengeluaran Rata-rata per Kapita Sebulan Menurut Kelompok Bukan Makanan di Kota Kupang (rupiah), 2019	385
<i>Average Expenditure per Capita per Month by Non Food Group in Kupang Municipality (rupiah), 2019</i>	385
12.2 KEADAAN RUMAH TANGGA	386
HOUSEHOLD CONDITION	386
12.2.1 Persentase Jumlah Rumah Tangga Menurut Luas lantai Rumah di Kota Kupang, 2018-2019	386
<i>Percentage of Household by Floor Area of Living Quarter in Kupang Municipality, 2018–2019</i>	386
12.2.2 Persentase Jumlah Rumah Tangga Menurut Jenis Atap Terluas dari Tempat Tinggal di Kota Kupang, 2019	387
<i>Percentage Number of Household by Primary Construction Material of The Roof of Living Quarter in Kupang Municipality, 2019.....</i>	387
12.2.3 Persentase Jumlah Rumah Tangga Menurut Jenis Lantai Terluas dari Tempat Tinggal di Kota Kupang, 2019	388
<i>Percentage Number of Household by Primary Construction Material of The Floor of Living Quarter in Kupang Municipality, 2019.....</i>	388
12.2.4 Persentase Jumlah Rumah Tangga Menurut Jenis Dinding Terluas dari Tempat Tinggal di Kota Kupang, 2019	389
<i>Percentage Number of Household by Primary Construction Material of The Wall of Living Quarter in Kupang Municipality, 2019.....</i>	389
12.2.5 Persentase Jumlah Rumah Tangga Menurut Sumber Penerangan di Tempat Tinggal di Kota Kupang, 2018-2019	390

	Halaman Page
<i>Percentage Number of Household by Source of Lighting in Living Quarter in Kupang Municipality, 2018-2019</i>	390
12.2.6 Persentase Jumlah Rumah Tangga Menurut Status Kepemilikan Rumah di Kota Kupang, 2018-2019.....	391
<i>Percentage Number of Household by Residential Ownership Status in Kupang Municipality, 2018-2019</i>	391
12.2.7 Persentase Jumlah Rumah Tangga Menurut Sumber Air Minum di Kota Kupang, 2019	392
<i>Percentage Number of Household by Source of Drinking Water in Kupang Municipality, 2019</i>	392
12.2.8 Persentase Jumlah Rumah Tangga yang Sumber Air Minumnya dari Pompa/Sumur/Mata Air Menurut Jarak Pompa/Sumur/Mata Air ke Tempat Penampungan Kotoran Tinja Terdekat (m) di Kota Kupang, 2018-2019.....	393
<i>Percentage Number of Household which Use Pump/Well/Spring for Source of Drinking Water by Distance Between Pump/ Well/Spring and The Nearest Cresspol or Other Toilet Discharge (m) in Kupang Municipality, 2018-2019</i>	393
12.2.9 Persentase Jumlah Rumah Tangga Menurut Fasilitas Tempat Buang Air Besar di Kota Kupang, 2018-2019	394
<i>Percentage Number of Household by Toilet Facility in Kupang Municipality, 2018-2019</i>	394
12.2.10 Persentase Jumlah Rumah Tangga Menurut Jenis Tempat Buang Air Besar di Kota Kupang, 2018-2019	395
<i>Percentage Number of Household by Type of Toilet in Kupang Municipality, 2018-2019</i>	395
12.2.11 Persentase Banyaknya Rumah Tangga Menurut Tempat Penampungan Akhir Tinja di Kota Kupang, 2018-2019.....	396
<i>Percentage Number of Household by Final Disposal of Feces in Kupang Municipality, 2018-2019</i>	396
13. PERBANDINGAN ANTAR KABUPATEN/COMPARISON BETWEEN REGION	397
13.1 Jumlah Penduduk Menurut Kabupaten/Kota di Provinsi Nusa Tenggara Timur (jiwa), 2015-2019.....	403

	Halaman Page
	<i>Population by Regency/Municipality in Nusa Tenggara Timur Province (people), 2015-2019</i> 403
13.2	Laju Pertumbuhan Produk Domestik Regional Bruto Atas Dasar Harga Konstan 2010 Menurut Kabupaten/Kota di Provinsi Nusa Tenggara Timur (persen), 2015-2019 404 <i>Growth Rate of Gross Regional Domestic Product at 2010 Constant Market Prices by Regency/Municipality in Nusa Tenggara Timur Province (percent), 2015-2019</i> 404
13.3	Jumlah Penduduk Miskin Menurut Kabupaten/Kota di Provinsi Nusa Tenggara Timur (ribu jiwa), 2015-2019..... 405 <i>Number of Poor People by Regency/Municipality in Nusa Tenggara Timur Province (thousand people), 2015-2019</i> 405
13.4	Garis Kemiskinan Menurut Kabupaten/Kota di Provinsi Nusa Tenggara Timur (ribu jiwa), 2015-2019..... 406 <i>Poverty Line by Regency/Municipality in Nusa Tenggara Timur Province (thousand people), 2015-2019</i> 406
13.5	Persentase Penduduk Miskin Menurut Kabupaten/Kota di Provinsi Nusa Tenggara Timur (ribu jiwa), 2015-2019..... 407 <i>Percentage of Poor People by Regency/Municipality in Nusa Tenggara Timur Province (thousand people), 2015-2019</i> 407
13.6	Indeks Kedalaman Kemiskinan dan Indeks Keparahan Kemiskinan Menurut Kabupaten/Kota di Provinsi Nusa Tenggara Timur, 2019.... 408 <i>Poverty Gap Index and Poverty Severity Index by Regency/Municipality in Nusa Tenggara Timur Province, 2019</i> 408
13.7	Indeks Pembangunan Manusia (IPM) Menurut Kabupaten/Kota di Provinsi Nusa Tenggara Timur, 2015-2019..... 409 <i>Human Development Index by Regency/Municipality in Nusa Tenggara Timur Province, 2015-2019</i> 409
13.8	Komponen Indeks Pembangunan Manusia (IPM) Menurut Kabupaten/Kota di Provinsi Nusa Tenggara Timur, 2019 410 <i>Component of Human Development Index by Regency/Municipality in Nusa Tenggara Timur Province, 2019</i> 410
13.9	Indeks Kemahalan Konstruksi (IKK) Menurut Kabupaten/Kota di Provinsi Nusa Tenggara Timur, 2016-2019 (Semarang = 100) 411 <i>Construction Costline Index by Regency/Municipality in Nusa Tenggara Timur Province, 2016-2019 (Semarang = 100)</i> 411

DAFTAR GAMBAR/LIST OF FIGURES

		Halaman <i>Page</i>
1.1	Luas Daerah menurut Kecamatan (%), 2019..... <i>Area of Subdistrict (%), 2019</i>	6 6
1.2	Rata-rata Suhu Udara Menurut Bulan di Kota Kupang (OC), 2019..... <i>Average Temperature by Month in Kupang Municipality (OC), 2019.....</i>	7 7
2.1	Jumlah Satuan Lingkungan Setempat (Rukun Warga dan Rukun Tetangga) Menurut Kecamatan di Kota Kupang, 2019	27
	<i>Number of Neighbourhood and Administration Unit at Lowest Level by Subdistrict in Kupang Municipality, 2019</i>	27
2.2	Jumlah Anggota Dewan Perwakilan Rakyat Daerah Menurut Tingkat Pendidikan di Kota Kupang, 2019..	28
	<i>Number of Members of The Regional House of Representatives by Educational Level in Kupang Municipality, 2019.....</i>	28
3.1	Jumlah Penduduk Menurut Kecamatan di Kota kupang, 2019	44
	<i>Population by Subdistrict in Kupang Municipality, 2019</i>	44
3.2	Distribusi Persentase Penduduk Menurut Kecamatan di Kota Kupang, 2019	45
	<i>Distribution of Population by Subdistrict in Kupang Municipality, 2019</i>	45
4.1	Jumlah Kelurahan yang Memiliki Fasilitas Sekolah Menurut Kecamatan dan Tingkat Pendidikan di Kota Kupang, 2018.....	78
	<i>Number of Villages1 Having Educational Facilities by Subdistrict and Educational Level in Kupang Municipality, 2018.....</i>	78
4.2	Jumlah Kelurahan Yang Memiliki Sarana Kesehatan Menurut Kecamatan di Kota Kupang, 2018	79
	<i>Number of Villages Having Health Facilities by Subdistrict in Kupang Municipality, 2018.....</i>	79
5.1	Produksi Tanaman Sayuran Menurut Jenis Tanaman (kuintal) di Kota Kupang, 2019	184
	<i>Production of Vegetables by Kind of Plant (quintal) in Kupang Municipality, 2019...</i>	184

	Halaman Page	
5.2	Produksi Perkebunan Menurut Jenis Tanaman (ton) di Kota Kupang, 2019.....	185
	<i>Production of Estate by Type of Crops (ton) in Kupang Municipality, 2019.....</i>	185
6.1	Jumlah Pelanggan Listrik Menurut Kecamatan di Kota Kupang, 2019.....	247
	<i>Number of Electricity Customers by Subdistrict in Kupang Municipality, 2019.....</i>	247
6.2	Jumlah Pelanggan Air Bersih Menurut Jenis Pelanggan di Kota Kupang, 2019... ..	248
	<i>Number of Water Customer by Type of Customers in Kupang Municipality, 2019.....</i>	248
7.1	Jumlah Rumah Makan/Restoran Menurut Kecamatan di Kota Kupang, 2016–2019.....	264
	<i>Number of Restaurants by Subdistrict in Kupang Municipality, 2016–2019.....</i>	264
7.2	Jumlah Hotel Menurut Klasifikasi di Kota Kupang, 2019... ..	265
	<i>Number of Hotel by Classification in Kupang Municipality, 2019.....</i>	265
8.1	Distribusi Persentase Produk Domestik Regional Bruto Atas Dasar Harga Berlaku Menurut Lapangan Usaha Kota Kupang, 2019.....	279
	<i>Percentage Distribution of Gross Regional Domestic Product at Current Market Prices by Industry Kupang Municipality, 2019.....</i>	279
8.2	Laju Pertumbuhan Produk Domestik Regional Bruto Atas Dasar Harga Konstan 2010 Kota Kupang(persen), 2016–2019... ..	280
	<i>Growth Rate of Gross Regional Domestic Product at 2010 Constant Market Prices Kupang Municipality (percent), 2016–2019... ..</i>	280
9.1	Jumlah Koperasi Menurut Jenisnya di Kota Kupang, 2019.....	323
	<i>Number of Cooperative by Types in Kupang Municipality, 2019.....</i>	323
10.1	Jumlah Pesawat dan Penumpang yang Datang Melalui Bandara Eltari, 2019	337
	<i>Number of Aircraft and Passenger Arrival via Eltari Airport, 2019.....</i>	337
11.1	Perkembangan Inflasi Kota Kupang Menurut Bulan di Kota Kupang, 2018-2019.....	362

	Halaman Page
<i>Inflation Rate Developments by Month in Kupang Municipality, 2018-2019</i>	362
12.1 Pengeluaran Rata-rata per Kapita Sebulan Menurut Kelompok Makanan di Kota Kupang (rupiah), 2019.....	382
<i>Average Expenditure per Capita per Month by Food Group in Kupang Municipality (rupiah), 2019</i>	382
13.1 Jumlah Penduduk Menurut Kabupaten/Kota di Provinsi Nusa Tenggara Timur (jiwa), 2019.....	402
<i>Population by Regency/Municipality in Nusa Tenggara Timur Province (people), 2019</i>	402

<https://kupangkota.bps.go.id>

PENJELASAN UMUM/EXPLANATORY NOTES

Tanda-tanda, satuan-satuan dan lain-lainnya yang digunakan dalam publikasi ini adalah sebagai berikut:

1. **TANDA-TANDA:**

- *Data tidak tersedia : ...*
- *Tidak ada atau nol : -*
- *Data dapat diabaikan : 0*
- *Tanda Desimal : ,*
- *Data tidak dapat ditampilkan : NA*
- *Angka perkiraan : e*
- *Angka Sementara : **
- *Angka sangat sementara : ***
- *Angka diperbaiki : '*

2. **SATUAN/UNITS :**

- *Kilometer: 1000 m*
- *Lusin: 12 buah*
- *Ton: 1000 kg*
- *Zak : 40 kg*
- *Kw (kwintal) : 100 kg*
- *Liter : 1000 cc*
- *Liter (beras) : 0.80 kg*
- *Buah, bungkus, butir, helai, kg, meter*

3. **SUMBER DATA :**

Data yang ada dalam penerbitan ini adalah data primer dan data sekunder. Data primer merupakan data yang dihasilkan dari kegiatan Badan Pusat Statistik; data sekunder merupakan data yang bersumber dari dinas/instansi terkait dan dikumpulkan langsung oleh petugas Badan Pusat Statistik.

DAFTAR SINGKATAN/ LIST OF ABBREVIATIONS

SI	: Stasiun Iklim
SIMPK	: Stasiun Meteorologi Pertanian Khusus
t.t	: Tempat tidur
BCG	: Bacillus Calmette Guerin
DPT	: Difteri, Pertusis, Tetanus
TT	: Tetanus Toxoid
IOT	: Industri Obat Tradisional/ <i>Traditional Medicine Industry</i>
IKOT	: Industri Kecil Obat Tradisional/ <i>Traditional Medicine Small</i>
Alkes	: Alat kesehatan/ <i>Health Kits</i>
PKRT	: Perbekalan Kesehatan Rumah tangga/ <i>Household Health Logistics</i>
Kompl	: Komplemen/ <i>Complement</i>
IRTP	: Industri Pangan Produksi Rumah Tangga/ <i>Foods Home Industry</i>
PBF	: Pedagang Besar Farmasi/ <i>Pharmacy Whole-seller</i>
GFK	: Gudang Farmasi Kab/Kota/Regency/ <i>Municipality Pharmacy Warehouse</i>
RB	: Rumah Bersalin/ <i>Delivery House</i>
Pustu	: Puskesmas pembantu/ <i>Auxiliary Public Health Center</i>
BP	: Balai Pengobatan/ <i>Polyclinic</i>
TPS	: Tempat Pembuangan Sementara / <i>landfill</i>
Jamkesmas	: Jaminan kesehatan masyarakat miskin/ <i>Poor public health insurance</i>
PJKMU	: Program Jaminan Kesehatan Masyarakat Umum
SIUP	: Surat Ijin Usaha Perdagangan/ <i>Trading Permission Letter</i>
TDP	: Tanda Daftar Perusahaan/ <i>Company Registration Identity</i>
API	: Angka Pengenal Importir/ <i>Importer's Identity Number</i>

BAB

Chapter

1

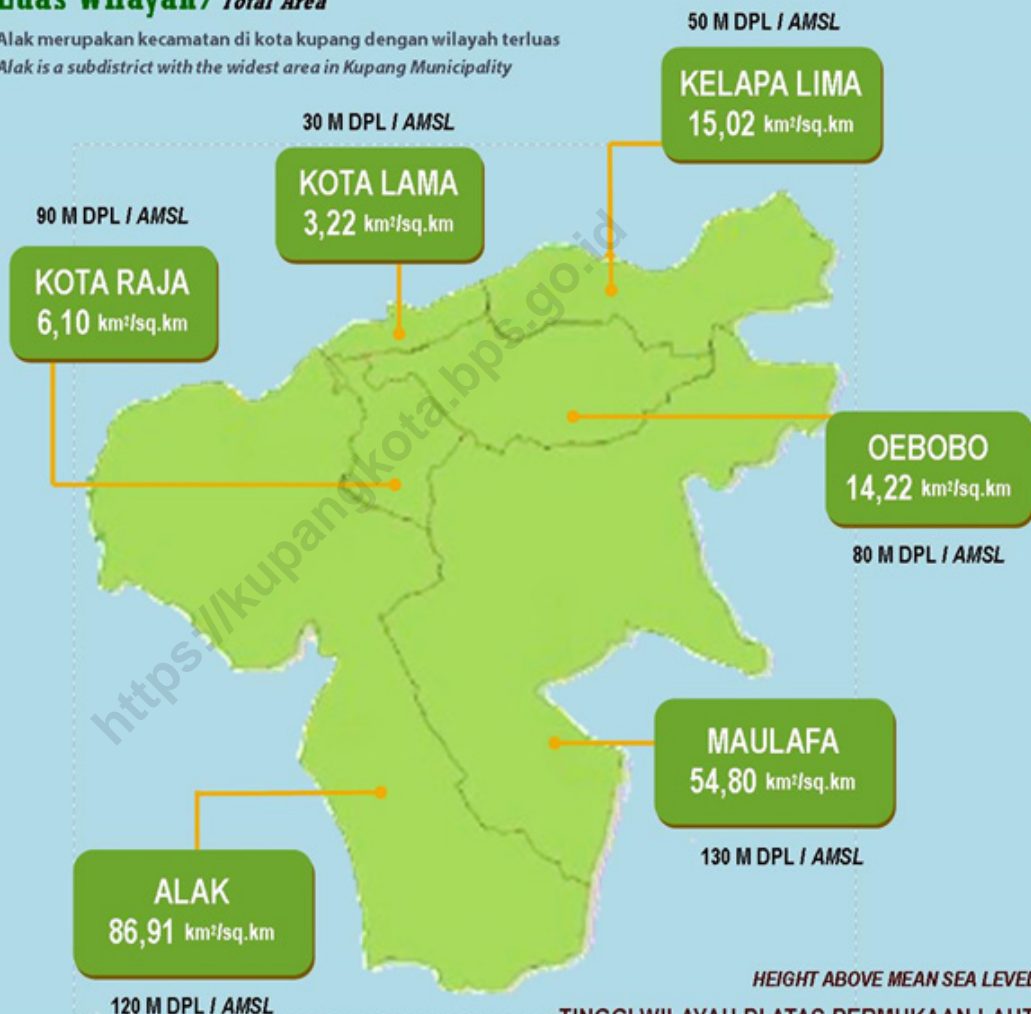
GEOGRAFI DAN IKLIM

Geography and Climate

Luas Wilayah / Total Area

Alak merupakan kecamatan di kota kupang dengan wilayah terluas

Alak is a subdistrict with the widest area in Kupang Municipality



HEIGHT ABOVE MEAN SEA LEVEL

TINGGI WILAYAH DI ATAS PERMUKAAN LAUT

Maulafa merupakan kecamatan di kota kupang dengan wilayah tertinggi di atas permukaan laut
Maulafa is a subdistrict with the highest area above mean sea level in Kupang Municipality

PENJELASAN TEKNIS

1. Kota Kupang merupakan pusat pemerintahan di Provinsi NTT yang terletak di bagian tenggara Provinsi.
2. Secara astronomis, Kota Kupang terletak antara:
 - $10^{\circ} 36' 14''$ - $10^{\circ} 39' 58''$ Lintang Selatan
 - $123^{\circ} 32' 23''$ - $123^{\circ} 37' 01''$ Bujur Timur
3. Berdasarkan wilayahnya, batas-batas Kota Kupang adalah:
 - Timur: Kecamatan Kupang Tengah dan Taebenu Kabupaten Kupang
 - Barat: Kecamatan Kupang Barat dan Selat Semau
 - Utara: Teluk Kupang
 - Selatan: Kecamatan Kupang Barat dan Nekamese
4. Kota Kupang yang memiliki luas 180,27 Km² terdiri dari 6 Kecamatan. Secara geologis wilayah ini terdiri dari pembentukan tanah dari bahan keras dan bahan non vulkanis. Bahan-bahan mediteran/rencina/liotsol terdapat di semua kecamatan.
5. Topografi
 - Daerah tertinggi di atas permukaan laut di bagian selatan 100-350 meter.
 - Daerah terendah di atas

TECHNICAL NOTES

1. *Kupang Municipality is the center of Government of the Province of East Nusa Tenggara which located in south east of the province.*
2. *Astronomically, the Municipality of Kupang is located between:*
 - $10^{\circ} 36' 14''$ - $10^{\circ} 39' 58''$ Sout Latitude
 - $123^{\circ} 32' 23''$ - $123^{\circ} 37' 01''$ East Longitude
3. *Base on its territory, the border of the Kupang Municipality are:*
 - East: Central Kupang and Taebenu Subdistrict of Kupang Regency
 - West: West Kupang Subdistrict of Kupang regency and Semau Bay
 - North : Kupang Bay
 - South: west Kupang and Nekamese Subdistrict of Kupang regency
4. *Kupang Municipality with 180,27 Km² of total area is consist of 6 Subdistrict. Geologically, the condition of the area are land forming consist of hard and non volcano matters mediteran/rencina/liotsol founded in entire Subdistrict.*
5. *Topography :*
 - *The highest area above the sea level at southern : 100-350 meter.*
 - *The lowest area above the sea*

- permukaan laut di bagian utara : 0-50 meter
- Tingkat kemiringan : 15 persen.

- level at northern : 0-50 metres.*
- *The slope level : 15 percent.*

<https://kupangkota.bps.go.id>

ULASAN

Keadaan Geografi

Kota Kupang terdiri dari enam kecamatan dan 51 kelurahan. Kecamatan yang terluas adalah Kecamatan Alak dengan luas 86,91 km² sedangkan kecamatan dengan luas wilayah terkecil adalah Kecamatan Kota Lama yaitu sebesar 3,22 km².

Kecamatan dengan daerah tertinggi di atas permukaan laut terletak di Maulafa sedangkan kecamatan dengan daerah terendah di atas permukaan laut adalah Kota Lama.

Keadaan Iklim

Iklim yang tidak menentu di Kota Kupang merupakan masalah umum. Dalam setahun musim kemarau relatif lebih panjang dari pada musim penghujan.

Pada tahun 2019 temperatur udara terendah adalah 21,5 °C yang terjadi pada bulan Juli sedangkan temperatur tertinggi adalah 33,6 °C pada bulan November. Curah hujan tertinggi adalah 412 mm pada bulan Januari dengan jumlah hari hujan sebanyak 23 hari.

DESCRIPTION

Geographical Conditions

Kupang Municipality consist of six subdistricts and 51 villages. The largest subdistrict is Alak which has 86,91 km² land areas while the smallest subdistrict is Kota Lama which has 3,22 km² land areas.

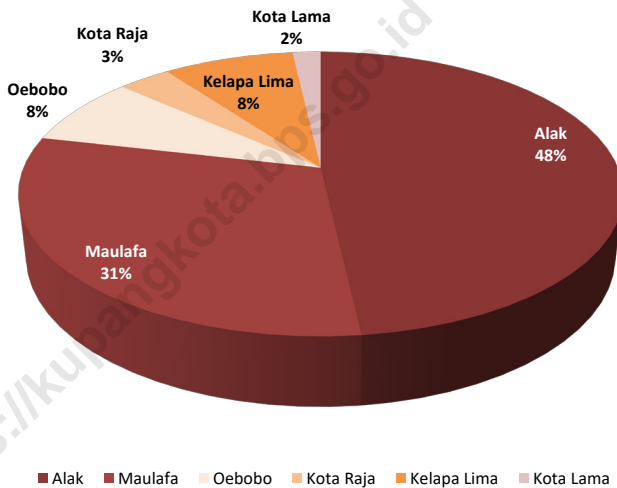
Subdistrict which has has the highest area above the sea level is located in Maulafa while the lowest area above the sea level is located in Kota Lama subdistrict.

Climate Conditions

Uncertain climate is a general problem in Kupang Municipality. The dry season relatively longer than the rain season in one year.

The lowest temperature in 2019 is 21,5 °C which is happened in July and the highest is 33,6 ° C in November. The highest rainfall rate is 412 mm in January with 23 rainy days.

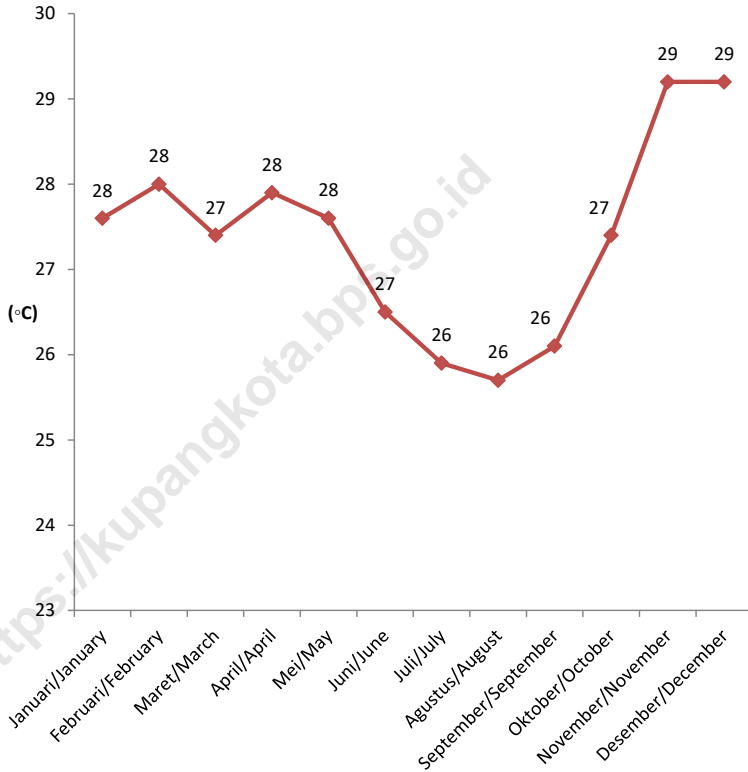
Gambar 1.1 Luas Daerah menurut Kecamatan (%), 2019
Figures 1.1 Area of Subdistrict (%), 2019



Sumber/Source : Berdasarkan Peraturan Menteri Dalam Negeri No. 66 Tahun 2011 tanggal 28 Desember 2011
Based on Minister Of Home Affairs Regulation No 66/2011, December 28, 2011

Gambar
Figures 1.2

**Rata-rata Suhu Udara Menurut Bulan di Kota Kupang (°C),
2019**
**Average Temperature by Month in Kupang Municipality
(°C), 2019**



Sumber/Source : Stasiun Klimatologi Kota Kupang/ *Climatology Kupang Station*

1.1 KEADAAN GEOGRAFI GEOGRAPHY CONDITION

Tabel 1.1.1 **Luas Daerah, dan Jumlah Pulau Menurut Kecamatan di Kota Kupang, 2019**
Table 1.1.1 **Total Area and Number of Islands by Subdistrict in Kupang Municipality, 2019**

Kecamatan Subdistrict	Ibukota Kecamatan Capital of Subdistrict	Luas ¹ Total Area ¹ (km ² /sq.km)
(1)	(2)	(3)
Alak	Penkase Oeleta	86,91
Maulafa	Maulafa	54,80
Oebobo	Oebobo	14,22
Kota Raja	Kota Raja	6,10
Kelapa Lima	Kelapa Lima	15,02
Kota Lama	Kota Lama	3,22
Kota Kupang Kupang Municipality	Kupang	180,27

Lanjutan Tabel/*Continued Table* 1.1.1

Kecamatan <i>Subdistrict</i>	Persentase terhadap Luas Provinsi <i>Percentage to Subdistrict's Area</i>	Jumlah Pulau <i>Number of Islands²</i>
(1)	(3)	(4)
Alak	48,21	-
Maulafa	30,40	-
Oebobo	7,88	-
Kota Raja	3,38	-
Kelapa Lima	8,33	-
Kota Lama	1,80	-
Kota Kupang <i>Kupang Municipality</i>	100,00	1

Catatan/*Note:* --

Sumber/*Source:* Kantor Pertanahan Kota Kupang/*Land Agency of Kupang Municipality*

Tabel 1.1.2 **Tinggi Wilayah dan Jarak ke Ibukota Menurut Kecamatan di Kota Kupang, 2019**
Table **Altitude and Distance to The Capital by Subdistrict in Kupang Municipality, 2019**

Kecamatan Subdistrict	Tinggi Wilayah (mdpl) Altitude (m a.s.l)	Jarak ke Ibukota Distance to the Capital
(1)	(2)	(3)
Alak	120	11,50
Maulafa	130	4,90
Oebobo	80	3,90
Kota Raja	90	5,00
Kelapa Lima	50	0,85
Kota Lama	30	4,20
Kota Kupang Kupang Municipality	85	-

Catatan/Note: ...

Sumber/Source: Kantor Pertanahan Kota Kupang/Land Agency of Kupang Municipality

Tabel
Table 1.1.3

**Luas Wilayah Menurut Kelurahan di Kecamatan Alak,
2018**
Total Area by Village in Alak Subdistrict, 2018

Kelurahan Villages	Luas (km ²) Total Area (sq. km)	Persentase Percentage
(1)	(2)	(3)
Naioni	35,75	41,13
Manulai II	19,74	22,71
Batuplat	7,54	8,68
Alak	9,31	10,71
Manutapen	1,15	1,32
Mantasi	0,12	0,14
Fatufeto	0,41	0,47
Nunhila	0,38	0,44
Nunbaun Delha	0,51	0,59
Nunbaun Sabu	0,72	0,83
Namosain	2,16	2,49
Penkase Oeleta	9,12	10,49
Kecamatan Alak Alak Subdistrict	86,91	100

Catatan/Note: ...

Sumber/Source: Kantor Pertanahan Kota Kupang/Land Agency of Kupang Municipality

Tabel 1.1.4 Luas Wilayah Menurut Kelurahan di Kecamatan Maulafa, 2018
Table 1.1.4 Total Area by Village in Maulafa Subdistrict, 2018

Kelurahan Villages	Luas (km ²) Total Area (sq. km)	Persentase Percentage
(1)	(2)	(3)
Fatukoa	15,71	28,67
Sikumana	3,36	6,13
Bello	5,61	10,24
Kolhua	10,75	19,62
Penfui	9,30	16,96
Naimata	4,88	8,90
Maulafa	2,70	4,93
Oepura	1,67	3,05
Naikolan	0,82	1,50
Kecamatan Maulafa Maulafa Subdistrict	54,80	100

Catatan/Note: --

Sumber/Source: Kantor Pertanahan Kota Kupang/Land Agency of Kupang Municipality

Tabel
Table 1.1.5

Luas Wilayah Menurut Kelurahan di Kecamatan Oebobo, 2018
Total Area by Village in Oebobo Subdistrict, 2018

Kelurahan Villages	Luas (km ²) Total Area (sq. km)	Persentase Percentage
(1)	(2)	(3)
Oetete	0,30	2,11
Oebobo	1,86	13,08
Fatululi	1,49	10,48
Oebufu	1,97	13,85
Tuak Daun Merah	1,20	8,44
Kayu Putih	1,57	11,04
Liliba	5,83	41,00
Kecamatan Oebobo Oebobo Subdistrict	14,22	100

Catatan/Note: ...

Sumber/Source: Kantor Pertanahan Kota Kupang/Land Agency of Kupang Municipality

Tabel
Table 1.1.6**Luas Wilayah Menurut Kelurahan di Kecamatan Kota Raja,
2018**
Total Area by Village in Kota Raja Subdistrict, 2018

Kelurahan Villages	Luas (km ²) Total Area (sq. km)	Persentase Percentage
(1)	(2)	(3)
Bakunase	0,73	11,97
Bakunase II	1,00	16,40
Airnona	0,82	13,44
Naikoten I	1,08	17,70
Naikoten II	0,97	15,90
Kuanino	0,66	10,82
Nunleu	0,51	8,36
Fontein	0,33	5,41
Kecamatan Kota Raja Kota Raja Subdistrict	6,10	100

Catatan/Note: --

Sumber/Source: Kantor Pertanahan Kota Kupang/Land Agency of Kupang Municipality

Tabel
Table 1.1.7**Luas Wilayah Menurut Kelurahan di Kecamatan Kelapa Lima, 2018**
Total Area by Village in Kelapa Lima Subdistrict, 2018

Kelurahan Villages	Luas (km²) Total Area (sq. km)	Persentase Percentage
(1)	(2)	(3)
Kelapa Lima	2,57	17,11
Oesapa	4,83	32,16
Oesapa Barat	1,62	10,78
Oesapa Selatan	0,77	5,13
Lasiana	5,23	34,82
Kecamatan Kelapa Lima Kelapa Lima Subdistrict	15,02	100

Catatan/Note: ...

Sumber/Source: Kantor Pertanahan Kota Kupang/Land Agency of Kupang Municipality

Tabel 1.1.8 Luas Wilayah Menurut Kelurahan di Kecamatan Kota Lama, 2018
Table Total Area by Village in Kota Lama Subdistrict, 2018

Kelurahan Villages	Luas (km ²) Total Area (sq. km)	Persentase Percentage
(1)	(2)	(3)
Airmata	0,31	9,63
Lahi Lai Bissi Kopan	0,20	6,21
Bonipoi	0,09	2,80
Merdeka	0,25	7,76
Solor	0,14	4,35
Todekisar	0,17	5,28
Oeba	0,60	18,63
Fatubesi	0,24	7,45
Nefonaek	0,34	10,56
Pasir Panjang	0,88	27,33
Kecamatan Kota Lama Kota Lama Subdistrict	3,22	100

Catatan/Note: --

Sumber/Source: Kantor Pertanahan Kota Kupang/Land Agency of Kupang Municipality

1.2 IKLIM CLIMATE

Tabel 1.2.1 **Rata-rata Suhu dan Kelembaban Udara Menurut Bulan di Kota Kupang, 2019**
Table 1.2.1 **Average Temperature and Humidity by Month in Kupang Municipality, 2019**

Bulan Month (1)	Suhu Udara/ Temperature (°C)			Rata-rata Kelembaban Udara Average Humidity (%) (5)
	Maksimum Maximum (2)	Minimum Minimum (3)	Rata-rata Average (4)	
Januari/January	31.0	24.8	27.6	88
Februari/February	31.4	25.1	28.0	86
Maret/March	31.7	24.2	27.4	86
April/April	32.7	24.0	27.9	80
Mei/May	33.1	23.6	27.6	74
Juni/June	32.0	22.6	26.5	71
Juli/July	32.5	21.5	25.9	68
Agustus/August	32.0	21.7	25.7	69
September/September	32.1	21.6	26.1	69
Oktober/October	32.4	24.6	27.4	71
November/November	33.6	24.4	29.2	74
Desember/December	33.1	25.7	29.2	81

Catatan/Note: -

Sumber/Source: Stasiun Klimatologi Kota Kupang/Climatology Kupang Station

Tabel
Table 1.2.2

**Rata-Rata Tekanan Udara, Kecepatan Angin dan
Penyinaran Matahari Menurut Bulan di Kota Kupang,
2019**
*Average Atmospheric Pressure, Wind Velocity Municipality and
Duration of Sunshine by Month in Kupang Municipality,
2019*

Kecamatan Subdistrict	Tekanan Udara Atmospheric Pressure (mb)	Kecepatan Angin Wind Velocity Municipality (knots)	Penyinaran Matahari Duration of Sunshine (%)
(1)	(2)	(3)	(4)
Januari/January	1009.3	4.7	44
Februari/February	1011.2	4.1	80
Maret/March	1009.8	3.8	67
April/April	1010.8	3.6	72
Mei/May	1012.2	5.3	90
Juni/June	1013.1	3.2	87
Juli/July	1014.0	6	97
Agustus/August	1014.5	6	96
September/September	1015.1	5.6	100
Oktober/October	1012.3	4.2	98
November/November	1011.0	4	97
Desember/December	1007.6	3.5	82

Catatan/Note: ...

Sumber/Source: Stasiun Klimatologi Kota Kupang/Climatology Kupang Station

Tabel
Table 1.2.3

Jumlah Curah Hujan dan Hari Hujan Menurut Bulan di Kota Kupang, 2019
Amount of Precipitation and Number of Rainy Days by Month in Kupang Municipality, 2019

Kecamatan Subdistrict	Curah Hujan Precipitation (mm ³)	Hari Hujan Rainy Days
(1)	(2)	(3)
Januari/January	412	23
Februari/February	134	11
Maret/March	203	19
April/April	30	6
Mei/May	18,6	2
Juni/June	2	1
Juli/July	0	0
Agustus/August	6	1
September/September	-	-
Oktober/October	13	1
November/November	17	2
Desember/December	179	12

Catatan/Note: ...

Sumber/Source: Stasiun Klimatologi Kota Kupang/Climatology Kupang Station

Tabel 1.2.4 **Rata-rata Suhu Udara Menurut Bulan di Kota Kupang (°C), 2015-2019**
Table **Average Temperature by Month in Kupang Municipality (°C), 2015-2019**

Kecamatan Subdistrict	2015	2016	2017	2018	2019
(1)	(2)	(3)	(4)	(5)	(6)
Januari/January	27,1	28,8	27,80	27,5	27.6
Februari/February	26,9	28,3	26,50	27,5	28.0
Maret/March	26,6	28,3	26,90	27,5	27.4
April/April	27,5	28,9	27,40	27,9	27.9
Mei/May	26,6	28,3	27,80	28,1	27.6
Juni/June	26,4	28,0	26,10	27,2	26.5
Juli/July	25,5	27,2	27,00	26,4	25.9
Agustus/August	25,4	26,8	27,10	26,3	25.7
September/September	26,3	28,1	26,90	27,3	26.1
Oktober/October	27,5	29,4	28,99	28,0	27.4
November/November	29,3	29,9	28,97	28,9	29.2
Desember/December	28,3	28,5	28,20	28,5	29.2

Catatan/Note: ...

Sumber/Source: Stasiun Klimatologi Kota Kupang/Climatology Kupang Station

**Tabel
Table 1.2.5**

**Rata-Rata Penyinaran Matahari Menurut Bulan di Kota
Kupang (%), 2015-2019**
*Average Duration of Sunshine by Month in Kupang
Municipality (%), 2015-2019*

Kecamatan Subdistrict	2015	2016	2017	2018	2019
(1)	(2)	(3)	(4)	(5)	(6)
Januari/January	61	83	55	30	44
Februari/February	66	70	56	70	80
Maret/March	77	83	45	77	67
April/April	85	90	79	93	72
Mei/May	95	90	93	96	90
Juni/June	93	87	81	93	87
Juli/July	95	94	89	95	97
Agustus/August	97	90	90	88	96
September/September	96	91	94	98	100
Oktober/October	100	85	90	94	98
November/November	87	91	65	71	97
Desember/December	60	57	55	60	82

Catatan/Note: ...

Sumber/Source: Stasiun Klimatologi Kota Kupang/Climatology Kupang Station

BAB

Chapter

2

PEMERINTAHAN

GOVERNMENT



PENJELASAN TEKNIS

1. Kota Kupang menjadi Kotamadya berdasarkan Undang-undang No. 5 tahun 1996 tentang Pembentukan Kotamadya Daerah Tingkat II Kupang yang tertuang dalam lembaran Negara RI Nomor 3632 tahun 1996. Pembentukan Kotamadya Daerah Tingkat II Kupang diresmikan oleh Mendagri RI Moh. Yogi SM pada tanggal 25 April 1996.
2. Kota Kupang mempunyai 51 Desa/Kelurahan yang terbagi dalam 6 Kecamatan. Desa/Kelurahan tersebut terbagi lagi menjadi 424 RW/RK, dan 1.315 RT yang merupakan pemerintahan dalam wilayah yang lebih kecil.

TECHNICAL NOTES

1. *Kupang Municipality become the Municipality based on a UU No. 5 Th. 1996 about the Establishment of the Municipality of Kupang, that was poured into the government official gazette of the Republic Indonesia No. 3632 of 1996. The Establishment of the municipality of Kupang was officially declared by Minister for Internal Affairs of Republic of Indonesia, Moh. Yogi SM on 25 April 1996.*
2. *The Municipality of Kupang has 51 villages which divided into 6 Subdistrict. Those villages are divided into 424 RW/RK, and 1.316 RT that represent the government in a smaller area.*

ULASAN**DESCRIPTION****Wilayah Administratif**

Kota Kupang mempunyai 51 Kelurahan yang terbagi dalam 6 Kecamatan. Kelurahan tersebut terbagi lagi menjadi 423 RW/RK dan 1.314 RT.

Administrative Area

The Municipality of Kupang has 51 villages which divided into 6 Subdistrict. Those villages are divided into 423 RW/RK and 1.314 RT.

Dewan Perwakilan Rakyat Daerah

Jumlah wakil rakyat yang duduk di lembaga legislatif, yaitu Dewan Perwakilan Rakyat Daerah (DPRD) Kota Kupang sebanyak 40 orang, hanya lima orang yang berjenis kelamin wanita. Terdapat 56 Keputusan DPRD Kota Kupang pada tahun 2019 yang terdiri dari 10 Peraturan Daerah, 35 Keputusan Dewan, 2 Keputusan Pimpinan, dan 9 Keputusan Badan Musyawarah.

The Regional House of Representative

Number of house of representative member in the legislative, DPRD of Kupang Municipality, is 40 members, only five of them are female. There are 56 Parliament's Legislative Decisions in Kupang Municipality in 2019 consist of 10 Local Regulation, 35 Representative Decision, 2 Leader Decision, and 9 Steering Comitee Decision.

Pegawai Negeri Sipil

Jumlah PNS di Kota Kupang pada tahun 2018 adalah sebanyak 5.240 orang menurun dari tahun 2017 yang berjumlah 5.461. Disebutkan salah satu faktornya adalah adanya sejumlah pegawai yang mengalami pensiun.

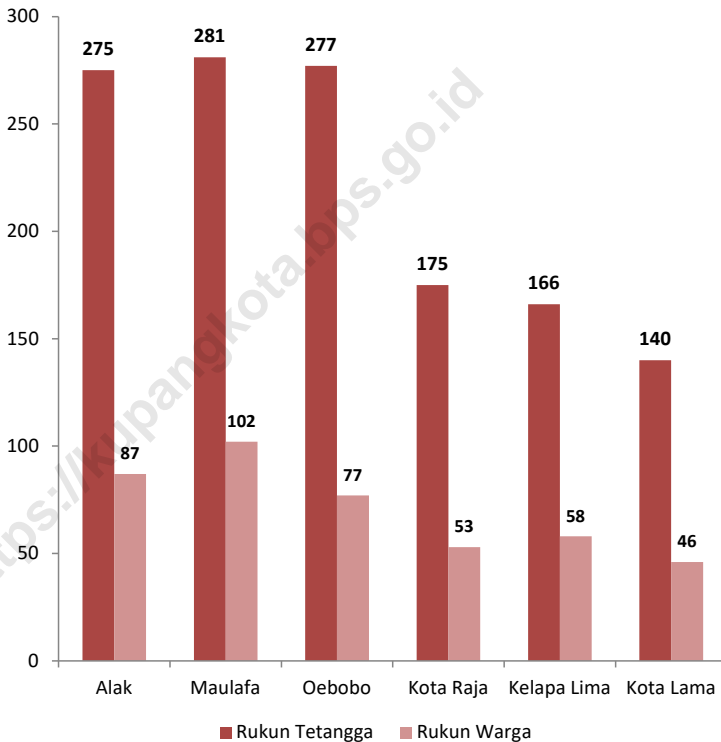
Civil Servants

At 2018, the Number of civil servants in Kupang Municipality was 5.240, decreased from 2017 which was 5.461. Mentioned by related government office that it is due to some of them retired that year.

Gambar 2.1
Figures

Jumlah Satuan Lingkungan Setempat (Rukun Warga dan Rukun Tetangga) Menurut Kecamatan di Kota Kupang, 2019

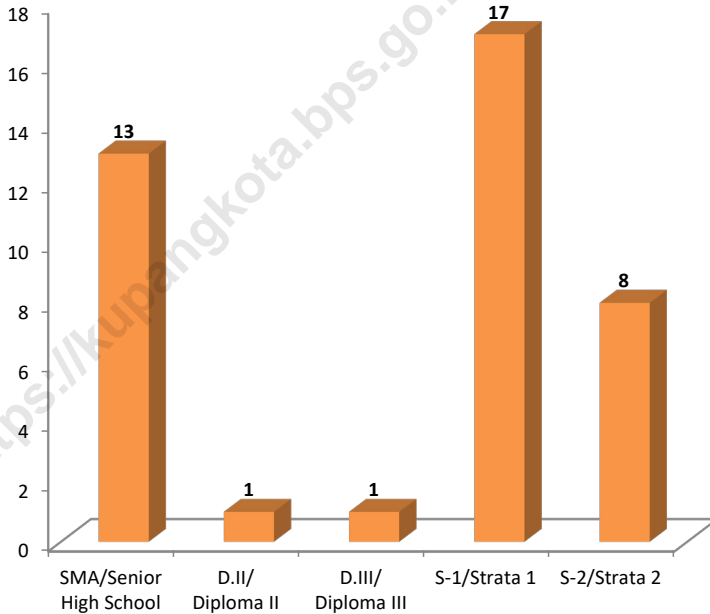
Number of Neighbourhood and Administration Unit at Lowest Level by Subdistrict in Kupang Municipality, 2019



Sumber/Source : Bagian Tata Pemerintahan Sekretariat Daerah Kota Kupang/ Regional Secretariat Public Administration Bureau of Kupang Municipality

Gambar 2.2
Figures

Jumlah Anggota Dewan Perwakilan Rakyat Daerah Menurut Tingkat Pendidikan di Kota Kupang, 2019
Number of Members of The Regional House of Representatives by Educational Level in Kupang Municipality, 2019



Sumber/Source : Sekretariat DPRD Kupang/ Parliament Secretariat of Kupang Municipality

2.1 WILAYAH ADMINISTRATIF ADMINISTRATIVE AREA

Tabel 2.1.1 **Jumlah Kelurahan Menurut Kecamatan di Kota Kupang, 2015-2019**
Table 2.1.1 **Number of Villages by Subdistrict in Kupang Municipality, 2015-2019**

Kecamatan Subdistrict	2015	2016	2017	2018	2019
(1)	(2)	(3)	(4)	(5)	(6)
Alak	12	12	12	12	12
Maulafa	9	9	9	9	9
Oebobo	7	7	7	7	7
Kota Raja	8	8	8	8	8
Kelapa Lima	5	5	5	5	5
Kota Lama	10	10	10	10	10
Kota Kupang Kupang Municipality	51	51	51	51	51

Catatan/Note: ¹ Termasuk kelurahan dan Unit Permukiman Transmigrasi (UPT)/Include Transmigration Settlement Unit
 Sumber/Source: Peraturan Kepala Badan Pusat Statistik Nomor 1 Tahun 2020 Tanggal 5 Februari 2020 tentang Perubahan Atas Peraturan Kepala Badan Pusat Statistik Nomor 3 Tahun 2019 tentang Kode dan Nama Wilayah Kerja Statistik Tahun 2019
 Chief Statistician Regulation Number 1/2020, February 5 2020, as a revision of Chief Statistician Regulation Number 3 of 2019 on Code and Name of Regional Level of Data Collection.

Tabel
Table 2.1.2

Jumlah Satuan Lingkungan Setempat (Rukun Warga dan Rukun Tetangga) Menurut Kecamatan di Kota Kupang, 2019
Number of Neighbourhood and Administration Unit at Lowest Level by Subdistrict in Kupang Municipality, 2019

Kecamatan Subdistrict	Rukun Tetangga Neighbourhood	Rukun Warga Hamlet
(1)	(2)	(3)
Alak	275	87
Maulafa	281	102
Oebobo	277	77
Kota Raja	175	53
Kelapa Lima	166	58
Kota Lama	140	46
Kota Kupang Kupang Municipality	1 314	423

Sumber/Source: Bagian Tata Pemerintahan Sekretariat Daerah Kota Kupang/ Regional Secretariat Public Administration Bureau of Kupang Municipality

2.2 SUMBER DAYA MANUSIA HUMAN RESOURCES

Tabel 2.2.1 Jumlah Pegawai Negeri Sipil Menurut Dinas/Instansi Pemerintah dan Jenis Kelamin di Kota Kupang, 2018
Number of Civil Servants by Institution/Office and Sex in Kupang Municipality, 2018

Kecamatan <i>Subdistrict</i>	Laki-laki <i>Male</i>	Perempuan <i>Female</i>	Jumlah <i>Total</i>
(1)	(2)	(3)	(4)
Sekretariat Daerah	92	58	150
Sekretariat DPRD	29	15	44
Sekretariat KORPRI	2	-	2
Sekretariat Panwaslu	7	4	11
Sekretariat KPUD	4	1	5
Inspektorat	18	24	42
Dinas (21 SKPD)	1 242	2 079	3 321
Badan (7 SKPD)	208	115	323
Satuan (1 SKPD)	98	4	102
Kecamatan (6)	67	35	102
Kelurahan (51)	214	158	372
Dinkes dan Puskesmas (10)	88	482	570
RSUD Kota Kupang	31	163	194
Lain-lain (Dirjen Bina Marga, Ombudsman)	2	-	2
Jumlah/Total	2 102	3 138	5 240

Catatan/Note: ...

Sumber/Source: Badan Kepegawaian, Pendidikan, dan Pelatihan Daerah Kota Kupang/ *Employment, Education and Training Regional Agency of Kupang Municipality*

Tabel
Table 2.2.2**Jumlah Pegawai Negeri Sipil Menurut Tingkat Pendidikan dan Jenis Kelamin di Kota Kupang, 2018**
Number of Civil Servants by Educational Level and Sex in Kupang Municipality, 2018

Tingkat Pendidikan Educational Level	Laki-laki Male	Perempuan Female	Jumlah Total
(1)	(2)	(3)	(4)
Sampai dengan SD <i>Up to Primary School</i>	31	1	32
SMP/Sederajat <i>General Vocational Junior High School</i>	27	2	29
SMA/Sederajat <i>General/Vocational Senior High School</i>	685	443	1 128
Diploma I, II/Akta I, II <i>Diploma I, II/Akta I, II</i>	49	128	177
Diploma III/Akta III/Sarjana Muda <i>Diploma III/Akta III/Bachelor</i>	128	450	578
Tingkat Sarjana/Doktor/Ph.D <i>University Graduates</i>	1 182	2 114	3 296
Jumlah/Total	2 102	3 138	5 240

Catatan/Note: ...

Sumber/Source: Badan Kepegawaian, Pendidikan, dan Pelatihan Daerah Kota Kupang/ *Employment, Education and Training Regional Agency of Kupang Municipality*

Tabel
Table 2.2.3

**Jumlah Pegawai Negeri Sipil Menurut Tingkat
Kepangkatan dan Jenis Kelamin di Kota Kupang, 2018**
**Number of Civil Servants by Hierarchy and Sex in Kupang
Municipality, 2018**

Pangkat/Golongan/Ruang Hierarchy	Laki-laki Male	Perempuan Female	Jumlah Total
(1)	(2)	(3)	(4)
1. I/A (Juru Muda)	2	1	3
2. I/B (Juru Muda Tingkat I)	10	--	10
3. I/C (Juru)	18	-	18
4. I/D (Juru Tingkat I)	16	-	16
Golongan I/Range I	46	1	47
5. II/A (Pengatur Muda)	63	25	88
6. II/B (Pengatur Muda Tingkat I)	166	59	225
7. II/C (Pengatur)	237	81	318
8. II/D (Pengatur Tingkat I)	127	71	198
Golongan II/Range II	593	236	829
9. III/A (Penata Muda)	204	517	721
10. III/B (Penata Muda Tingkat I)	271	550	821
11. III/C (Penata)	270	482	752
12. III/D (Penata Tingkat I)	319	457	776
Golongan III/Range III	1 064	2 006	3 070
13. IV/A (Pembina)	204	342	546
14. IV/B (Pembina Tingkat I)	167	550	717
15. IV/C (Pembina Utama Muda)	28	3	31
16. IV/D (Pembina Utama Madya)	-	-	-
17. IV/E (Pembina Utama)	-	-	-
Golongan IV/Range IV	399	895	1 294
Jumlah/Total	2 102	3 138	5 240

Catatan/Note: ...

Sumber/Source: Badan Kepegawaian, Pendidikan, dan Pelatihan Daerah Kota Kupang/ *Employment, Education and Training Regional Agency of Kupang Municipality*

2.3 DEWAN PERWAKILAN RAKYAT DAERAH THE REGIONAL HOUSE OF REPRESENTATIVE

Tabel 2.3.1 Jumlah Anggota Dewan Perwakilan Rakyat Daerah Menurut Partai Politik dan Jenis Kelamin di Kota Kupang, 2019
Number of Members of The Regional House of Representatives by Political Parties and Sex in Kupang Municipality, 2019

Partai Politik <i>Political Parties</i>	Jenis Kelamin/ <i>Sex</i>		Jumlah <i>Total</i>
	Laki-laki <i>Male</i>	Perempuan <i>Female</i>	
(1)	(2)	(3)	(4)
Partai Nasdem	4	-	4
Partai Kebangkitan Bangsa	2	1	3
Partai Keadilan Sejahtera	-	-	-
PDI Perjuangan	6	-	6
Partai Golongan Karya	5	-	5
Partai Gerindra	4	1	5
Partai Demokrat	2	2	4
Partai Amanat Nasional	3	1	4
Partai Persatuan Pembangunan	3	-	3
Partai Hati Nurani Rakyat	5	-	5
Partai Bulan Bintang	-	-	-
Partai Keadilan dan Persatuan Indonesia	1	-	1
Kota Kupang/ <i>Kupang Municipality</i>	35	5	40

Catatan/Note: ...

Sumber/Source: Sekretariat DPRD Kupang/ *Parliament Secretariat of Kupang Municipality*

Tabel
Table 2.3.2

**Jumlah Anggota Dewan Perwakilan Rakyat Daerah
Menurut Tingkat Pendidikan dan Jenis Kelamin di Kota
Kupang, 2019**
*Number of Members of The Regional House of
Representatives by Educational Level and Sex in Kupang
Municipality, 2019*

Partai Politik <i>Political Parties</i>	Jenis Kelamin/ <i>Sex</i>		Jumlah <i>Total</i>
	Laki-laki <i>Male</i>	Perempuan <i>Female</i>	
(1)	(2)	(3)	(4)
SMA/Senior High School	11	2	13
D.I/ Diploma I	-	-	-
D.II/ Diploma II	1	-	1
D.III/ Diploma III	1	-	1
D.IV/ Diploma IV	-	-	-
S-1/Strata 1	14	3	17
S-2/Strata 2	8	-	8
S-3/Strata 3	-	-	-
Kota Kupang/ <i>Kupang Municipality</i>	35	5	40

Catatan/Note: ...

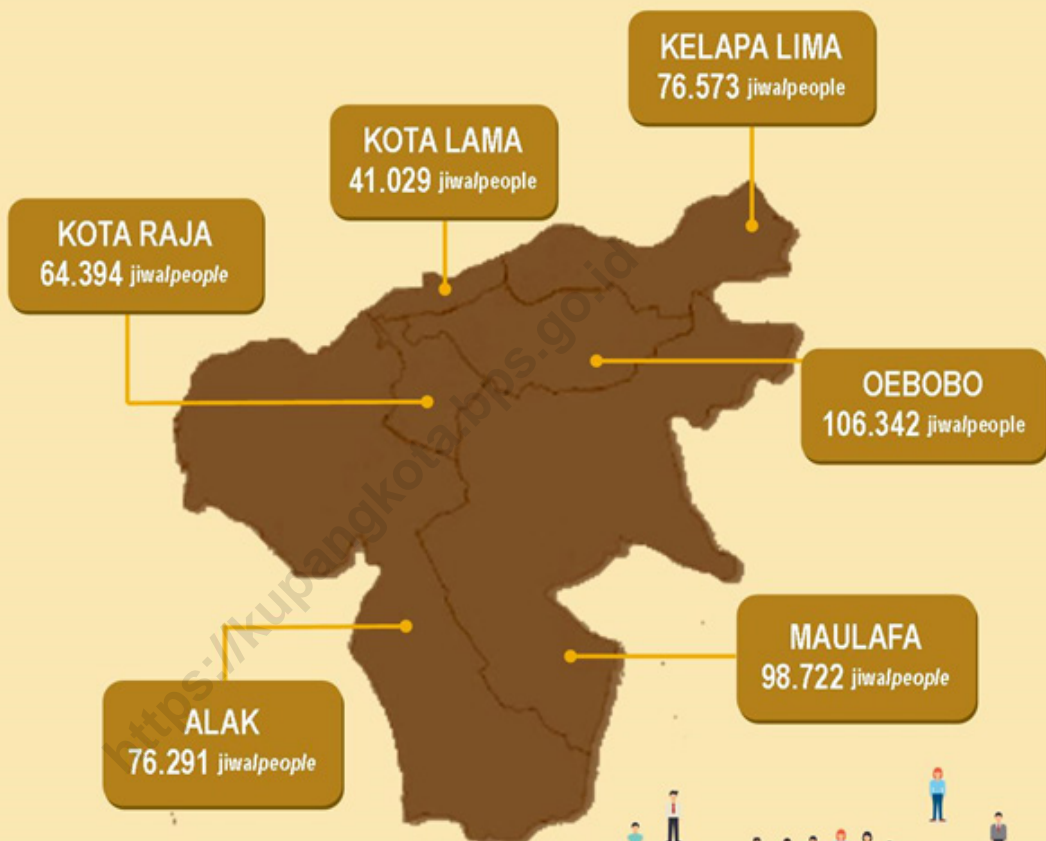
Sumber/Source: Sekretariat DPRD Kupang/ *Parliament Secretariat of Kupang Municipality*

Tabel
Table 2.3.3**Jumlah Keputusan Dewan Perwakilan Rakyat Daerah
Menurut Jenis Keputusan di Kota Kupang, 2016-2019**
**Number of Parliament's Legislative Decisions in Kupang
Municipality, 2016-2019**

Uraian Description	2016	2017	2018	2019
(1)	(2)	(3)	(4)	
Peraturan Daerah <i>Local Regulation</i>	15	9	5	10
Keputusan Dewan <i>Representative Decision</i>	32	34	24	35
Keputusan Pimpinan <i>Leader Decision</i>	3	4	4	2
Keputusan Badan Musyawarah <i>Steering Comitee Decision</i>	7	12	11	9
Lainnya <i>Others</i>	-	-	-	-
Kota Kupang/ Kupang Municipality	57	59	44	56

Catatan/Note: ...

Sumber/Source: Sekretariat DPRD Kupang/ *Parliament Secretariat of Kupang Municipality*



Jumlah Penduduk / Population

Berdasarkan hasil registrasi dari Dinas Kependudukan dan Pencatatan Sipil Kota Kupang

Based on Registration Result from Population and Civil Registration Agency of Kupang Municipality

PENJELASAN TEKNIS

TECHNICAL NOTES

1. Penduduk Kota Kupang adalah semua orang yang berdomisili di wilayah teritorial Kota Kupang.
2. Rata-rata Pertumbuhan Penduduk adalah angka yang menunjukkan tingkat penambahan penduduk pertahun dalam jangka waktu tertentu.
3. Kepadatan Penduduk adalah jumlah penduduk per km persegi.
4. Rasio Jenis Kelamin adalah perbandingan antara penduduk laki-laki dengan jumlah penduduk perempuan pada suatu daerah dan waktu tertentu. Biasanya dinyatakan dengan banyaknya penduduk laki-laki untuk 100 penduduk perempuan.
5. Rumah Tangga adalah seseorang atau sekelompok orang yang biasanya tinggal bersama dalam suatu bangunan serta pengelolaan makan dari satu dapur. Satu rumah tangga dapat terdiri dari hanya satu anggota rumah tangga. Yang dimaksud makan dari satu dapur adalah jika pengurusan kebutuhan sehari-harinya dikelola bersama-sama menjadi satu.

1. *Kupang Municipality population are all residents of the entire territory of Kupang Municipality.*
2. *Average growth of population is the annual population growth rate over a certain period.*
3. *Population density is the number of people per square kilometer.*
4. *Sex Ratio is the ratio of the number of males to the number of females in a given area and time, usually expressed as the number of males for every 100 females.*
5. *Household is group of person who usually live together in a building or housing unit who make common provision for food and other essentials of living. One household could consist of only one household member. Common provision for food means one organising daily needs for all of household members.*

6. Sumber utama data kependudukan adalah Sensus Penduduk yang dilaksanakan setiap sepuluh tahun sekali. Sensus Penduduk telah dilaksanakan sebanyak enam kali sejak Indonesia merdeka yaitu tahun 1961, 1971, 1980, 1990, 2000 dan 2010. Tahun depan akan dilaksanakan sensus penduduk ke tujuh pada tahun 2020. Dalam publikasi ini, disajikan data hasil proyeksi penduduk tahun 2018.

7. Sumber utama data ketenagakerjaan adalah Survei Angkatan Kerja Nasional (Sakernas). Survei ini khusus dirancang untuk mengumpulkan informasi/data ketenagakerjaan. Sejak Sakernas 2001, konsep status pekerjaan dan pengangguran mengalami perluasan dan penyempurnaan. Status pekerjaan yang pada Sakernas 2000 hanya 5 kategori, mulai tahun 2001 ditambahkan kategori baru yaitu: pekerja bebas di pertanian dan pekerja bebas di non pertanian. Selain itu, dalam rangka menyesuaikan dengan konsep ILO, konsep pengangguran terbuka diperluas yaitu di samping mencakup pula kelompok penduduk yang sedang mempersiapkan usaha/ pekerjaan baru, dan kelompok penduduk yang tidak mencari pekerjaan, karena merasa tidak mungkin mendapatkan

6. *The main source for population data is the Population Census which is held once every ten years. The Census has been held six times since the independence day, on 1961, 1971, 1980, 1990, 2000, and 2010. Next year, the seventh population census will be held in 2020. This Publication presented population of 2018 based on population projection.*

7. *The main source of employment data is National Labor Force Survey (Sakernas). This survey is specifically designed to collect information on employment statistics. Since 2001 Sakernas, the concept of employment status and unemployment was revised. The employment status, previously covered only 5 categories, but since 2001 two new categories of casual employee both in griculture and non agriculture sectors have been added. To adapt the ILO concept, the concept of open unemployment now covers population who were establishing a new bussiness/firm/ establlishment, discourage job seekers, and those who were not actively looking for work with the reason of already having job but not starting to work.*

pekerjaan serta kelompok penduduk yang aktif mencari pekerjaan dengan alasan sudah mempunyai pekerjaan tetapi belum mulai bekerja.

8. Penduduk Usia Kerja adalah Penduduk yang berumur 15 tahun ke atas.
 9. Angkatan Kerja adalah penduduk usia kerja (15 tahun dan lebih) yang bekerja, atau punya pekerjaan namun sementara tidak bekerja dan pengangguran.
 10. Bekerja adalah melakukan pekerjaan dengan maksud memperoleh atau membantu memperoleh pendapatan atau keuntungan dan lamanya bekerja paling sedikit 1 jam secara terus menerus dalam seminggu yang lalu (termasuk pekerja keluarga tanpa upah yang membantu dalam suatu usaha/kegiatan ekonomi).
 11. Jumlah jam kerja seluruhnya adalah jumlah jam kerja yang digunakan untuk bekerja (tidak termasuk jam kerja istirahat resmi dan jam kerja yang digunakan untuk hal-hal di luar pekerjaan).
 12. Lapangan Usaha adalah bidang kegiatan dari pekerjaan/tempat bekerja dimana seseorang bekerja. Klasifikasi lapangan
8. *Working age populations is population aged 15 years and over.*
 9. *Labor force is a working age population (aged 15 years and over) which working or not working but already have a job and unemployed people.*
 10. *The concept of working means activity intended to earn income by doing work or helping to do work at least one hour continuously during the reference week (including unpaid family workers for any economic activities).*
 11. *Total Working Hours is the total hours spent by an employee to perform all jobs (excluding the time used for other activities which are not classified as work).*
 12. *Industry is field of a person's activity or establishment. The classification of industries follows the Indonesia Standard Industrial*

usaha mengikuti Klasifikasi Baku Lapangan Usaha Indonesia (KBLI) dalam 1 digit.

Classification (ISIC) in one digit.

13. Status Pekerjaan adalah kedudukan seseorang dalam unit usaha/kegiatan dalam melakukan pekerjaan.

13. *Employment status is the status of a person at his place of work or establishment where he was employed.*

14. Pekerja Tak Dibayar adalah seseorang yang bekerja membantu usaha yang dilakukan oleh anggota rumah tangga atau bukan anggota rumah tangga tanpa mendapat upah/gaji.

14. *Unpaid Worker is a person who intended to work without pay in an establishment run by other members of the family, relative or neighbour.*

<https://kupangkota.bps.go.id>

ULASAN**DESCRIPTION****Kependudukan**

Penduduk Kota Kupang tahun 2019 berdasarkan proyeksi penduduk tahun 2010 adalah sebanyak 434.972 jiwa yang terdiri dari 222.400 jiwa laki-laki dan 212.572 jiwa perempuan. Rasio jenis kelamin tahun 2019 adalah 105 yang berarti dari 100 perempuan terdapat 105 laki-laki, atau populasi laki-laki lebih besar dari perempuan. Kepadatan Jumlah Penduduk di Kota Kupang sebanyak 2.412,89 jiwa per km².

Ketenagakerjaan

Berdasarkan hasil Sakernas 2019, jumlah angkatan kerja di Kota Kupang tahun 2019 sebesar 189.746 orang atau 58,75 persen terhadap jumlah penduduk Kota Kupang. Dari jumlah tersebut, sebanyak 53,00 persen berstatus bekerja dan 5,74 persen berstatus pengangguran (mencari pekerjaan). Tingkat pengangguran Kota Kupang Tahun 2019 tercatat 9,78 dengan Tingkat Partisipasi Angkatan Kerja (TPAK) sebesar 58,75 persen.

Lapangan usaha yang paling banyak menyerap tenaga kerja pada tahun 2019 adalah sektor perdagangan besar dan eceran, penyediaan makan dan minum. Dari 171.191 jiwa penduduk usia 15 tahun ke atas yang bekerja, sebanyak 105.060 orang bekerja sebagai buruh/karyawan/pegawai.

Population

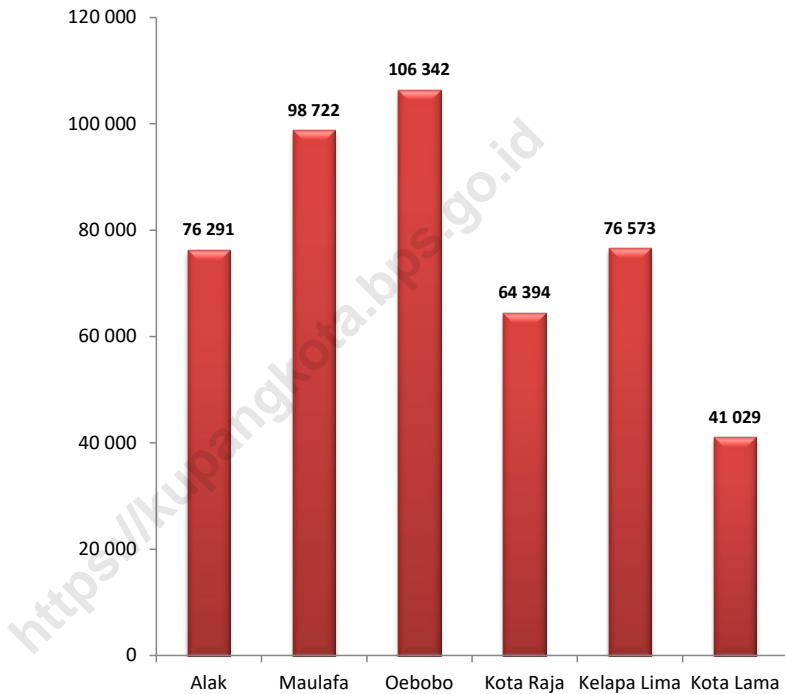
Population Kupang Municipality in 2019 based on Population Projections in 2010 are 434.972 people which consists of 222.400 males and 212.572 females. Sex Ratio in 2019 is 105 which means that from 100 females there are 105 males, or males populations are bigger than the females. The population density of Kupang Municipality is 2.412,89 people per km².

Employment

Based on the National Labor Force Suvey (Sakernas) 2019, the number of labor forces in 2019 are 189.746 people or 58,75 percent from population of Kupang Municipality. From that number, there are 53,00 percent working people and 5,74 percent is unemployment people. The unemployment rate of Kupang Municipality in 2019 is 9,78 with rate of labor force participants is 58,75 percent.

The sector that have the most labor in 2019 is wholesail and retail trade, food and beverage service activities. From 171.191 population aged 15 years and over who work, there are 105.060 working people as an employee.

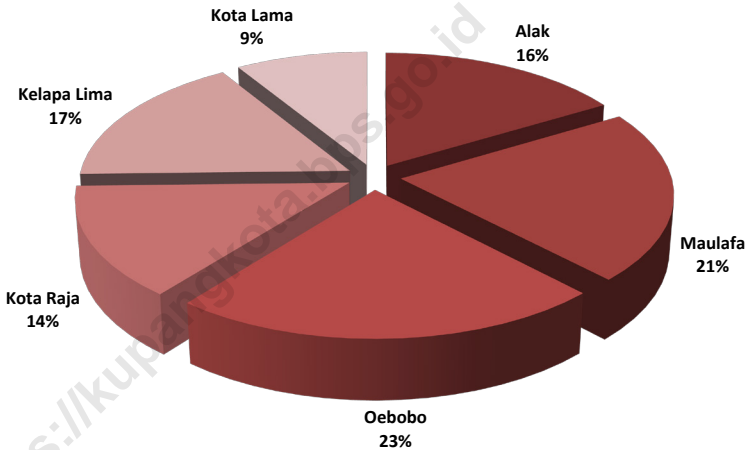
Gambar 3.1 Jumlah Penduduk Menurut Kecamatan di Kota Kupang, 2019
Figures 3.1 Population by Subdistrict in Kupang Municipality, 2019



Sumber/Source : Dinas Kependudukan dan Pencatatan Sipil Kota Kupang/Population and Civil Registration Agency of Kupang Municipality

Gambar 3.2
Figures

Distribusi Persentase Penduduk Menurut Kecamatan di Kota Kupang, 2019
Distribution of Population by Subdistrict in Kupang Municipality, 2019



Sumber/Source : Dinas Kependudukan dan Pencatatan Sipil Kota Kupang/Population and Civil Registration Agency of Kupang Municipality

3.1 PENDUDUK POPULATION

Tabel 3.1.1 **Penduduk, Laju Pertumbuhan Penduduk per Tahun, Distribusi Persentase Penduduk, Kepadatan Penduduk, Rasio Jenis Kelamin Penduduk Menurut Kecamatan di Kota Kupang, 2019**
Population, Annual Population Growth Rate, Percentage Distribution of Population, Population Density, and Population Sex Ratio by Subdistrict in Kupang Municipality, 2019

Kecamatan Subdistrict	Penduduk (ribu) Population (thousand)	Laju Pertumbuhan Penduduk per Tahun 2018–2019 Annual Population Growth Rate (%) 2018–2019
(1)	(2)	(3)
Alak	76,29	6,27
Maulafa	98,72	4,40
Oebobo	106,34	1,81
Kota Raja	64,39	0,98
Kelapa Lima	76,57	1,94
Kota lama	41,03	1,04
Kota Kupang/Kupang Municipality		
Hasil Registrasi/Registration Result	463,35	2,90
Hasil Proyeksi /Projection Result	434,97	2,64

Lanjutan Tabel/*Continued Table* 3.1.1

Kecamatan <i>Subdistrict</i>	Persentase Penduduk <i>Percentage of Total Population</i>	Kepadatan Penduduk per km ² <i>Population Density per sq.km</i>
(1)	(4)	(5)
Alak	16,47	877,82
Maulafa	21,31	1 801,50
Oebobo	22,95	7 478,34
Kota Raja	13,90	10 556,39
Kelapa Lima	16,53	5 098,07
Kota lama	8,85	12 741,93
Kota Kupang/<i>Kupang Municipality</i>		
Hasil Registrasi/ <i>Registration Result</i>	100,00	2 570,32
Hasil Proyeksi ¹ / <i>Projection Result</i>	-	2 412,89

Lanjutan Tabel/*Continued Table* 3.1.1

Kecamatan <i>Subdistrict</i>	Rasio Jenis Kelamin <i>Population Sex Ratio</i>
(1)	(6)
Alak	103,25
Maulafa	103,48
Oebobo	104,45
Kota Raja	102,20
Kelapa Lima	104,17
Kota lama	101,40
Kota Kupang/ Kupang Municipality	
Hasil Registrasi/ <i>Registration Result</i>	103,41
Hasil Proyeksi ¹ / <i>Projection Result</i>	104,62

Catatan/*Note*: ¹ Data dari Hasil Proyeksi Penduduk Provinsi Nusa Tenggara Timur 2010-2020/*Data from the result of Nusa Tenggara Timur Province Population Projection 2010-2020*

Sumber/*Source*: Dinas Kependudukan dan Pencatatan Sipil Kota Kupang/*Population and Civil Registration Agency of Kupang Municipality*

Tabel
Table 3.1.2

Jumlah Penduduk Menurut Kelompok Umur dan Jenis Kelamin di Kota Kupang (Jiwa), 2019
Population by Age Group and Sex in Kupang Municipality (Person), 2019

Kelompok Umur <i>Age Group</i>	Jenis Kelamin/Sex		Jumlah <i>Total</i>
	Laki-laki <i>Male</i>	Perempuan <i>Female</i>	
(1)	(2)	(3)	(4)
0-4	20 702	20 232	40 934
5-9	18 798	18 156	36 954
10-14	17 935	17 539	35 474
15-19	25 767	26 825	52 592
20-24	39 691	33 516	73 207
25-29	23 196	20 062	43 258
30-34	16 533	15 515	32 048
35-39	13 472	13 957	27 429
40-44	12 037	12 595	24 632
45-49	10 910	10 493	21 403
50-54	8 859	7 935	16 794
55-59	6 067	6 031	12 098
60-64	3 673	3 651	7 324
65+	4 760	6 065	10 825
Kota Kupang <i>Kupang Municipality</i>	222 400	212 572	434 972

Catatan/Note: Data dari Hasil Proyeksi Penduduk Provinsi Nusa Tenggara Timur 2010-2020/Data from the result of Nusa Tenggara Timur Province Population Projection 2010-2020

Sumber/Source: Proyeksi Penduduk Kota Kupang 2019/ *Kupang Municipality Population Projections 2019*

Tabel 3.1.3 **Jumlah Penduduk, Rumah Tangga, dan Rata-rata Anggota Rumah Tangga Kota Kupang, 2010, 2016-2019**
Number of Population, Household, and Average of Household Member of Kupang Municipality, 2010, 2016-2019

Tahun Year	Penduduk (jiwa) Population (person)	Jumlah Rumah Tangga Number of Household	Rata-rata Anggota Rumah Tangga Average Household Size
(1)	(2)	(3)	(4)
2010	336 239	79 509	4,23
2016	402 286	95 258	4,22
2017	412 708	97 725	4,22
2018	423 800	100 352	4,22
2019	434 972	102 998	-

Catatan/Note: ...

Sumber/Source: BPS Kota Kupang/Statistics of Kupang Municipality

Tabel 3.1.4 **Banyaknya Kutipan Akta Kelahiran yang Dikeluarkan Menurut Kecamatan di Lingkup Pemerintah Kota Kupang, 2016-2019**
Number of Birth Certificate Issued by Subdistrict in the Municipality of Kupang, 2016-2019

Kecamatan Subdistrict	2016	2017	2018	2019
(1)	(2)	(3)	(4)	(5)
Alak	1 411	1 201	2 382	2 399
Maulafa	1 543	1 286	2 443	2 848
Oebobo	1 579	1 201	1 854	2 481
Kota Raja	957	1 306	2 148	1 364
Kelapa Lima	1 257	928	1 188	1 959
Kota lama	645	686	834	964
Kota Kupang Kupang Municipality	7 392	6 608	10 849	12 015

Catatan/Note: ...

Sumber/Source: Dinas Kependudukan dan Pencatatan Sipil Kota Kupang/*Population and Civil Registration Agency of Kupang Municipality*

Table 3.1.5 Banyaknya Kutipan Akta Nikah yang Dikeluarkan Menurut Kecamatan di Lingkup Pemerintah Kota Kupang, 2016-2019
Number of Marriage Certificate Issued by Subdistrict in Kupang Municipality , 2016-2019

Kecamatan Subdistrict	2016	2017	2018	2019
(1)	(2)	(3)	(4)	(5)
Alak	550	290	286	449
Maulafa	930	425	376	552
Oebobo	684	245	259	450
Kota Raja	570	256	392	328
Kelapa Lima	550	302	263	352
Kota lama	502	177	126	180
Kota Kupang Kupang Municipality	3 786	1 695	1 702	2 311

Catatan/Note: ...

Sumber/Source: Dinas Kependudukan dan Pencatatan Sipil Kota Kupang/*Population and Civil Registration Agency of Kupang Municipality*

**3.2 KETENAGAKERJAAN
EMPLOYMENT**

Tabel 3.2.1 **Persentase Penduduk Berumur 15 Tahun ke Atas Menurut Kegiatan Seminggu yang Lalu di Kota Kupang, 2017-2019**
Percentage of Population Aged 15 Years and Over by Types of Activities During the Previous Week, 2017 - 2019

Kegiatan Seminggu yang Lalu Activities During The Previous Week	2017	2018	2019
(1)	(2)	(3)	(4)
Angkatan Kerja/Labor Force	59,00	57,67	58,75
1. Bekerja/Working	51,63	51,80	53,00
2. Pengangguran/Unemployment	7,37	5,87	5,75
Bukan Angkatan Kerja/Not in Labor Force	41,00	42,33	41,25
1. Sekolah/Attending School	18,98	24,19	20,60
2. Mengurus Rumah Tangga/Housekeeping	18,52	15,76	17,79
3. Lainnya/Others	3,49	2,38	2,86
Jumlah Total	100	100	100

Catatan/Note:

Sumber/Source: Survei Angkatan Kerja Nasional 2019/National Labor Force Survey 2019

Tabel
Table 3.2.2

Penduduk Berumur 15 Tahun Ke Atas Menurut Kegiatan Seminggu yang Lalu dan Jenis Kelamin di Kota Kupang, 2019
Population Aged 15 Years and Over by Types of Activities During the Previous Week and Sex in Kupang Municipality, 2019

Kegiatan Seminggu yang Lalu <i>Activities During The Previous Week</i>	Laki-laki <i>Male</i>	Perempuan <i>Female</i>	Jumlah <i>Total</i>
(1)	(2)	(3)	(4)
Angkatan Kerja/Labor Force	113 641	76 105	189 746
1. Bekerja/ <i>Working</i>	103 166	68 025	171 191
2. Pengangguran/ <i>Unemployment</i>	10 475	8 080	18 555
Bukan Angkatan Kerja/Not in Labor Force	52 064	81 187	133 251
1. Sekolah/ <i>Attending School</i>	36 062	30 476	66 538
2. Mengurus Rumah Tangga/ <i>Housekeeping</i>	10 155	47 321	57 476
3. Lainnya/ <i>Others</i>	5 847	3 390	9 237
Jumlah Total	165 705	157 292	322 997
Tingkat Partisipasi Angkatan Kerja (TPAK) Rate of Labor Force Participants	68,58	48,38	58,75
Tingkat Pengangguran Unemployment rate	9,22	10,62	9,78

Catatan/Note: ...

Sumber/Source: Survei Angkatan Kerja Nasional 2019/*National Labor Force Survey 2019*

Tabel
Table 3.2.3

Penduduk Berumur 15 Tahun Ke Atas yang Bekerja Selama Seminggu yang Lalu Menurut Kelompok Umur dan Jenis Kelamin di Kota Kupang, 2019
Population Aged 15 Years and Over Who Worked During the Previous Week by Age Group and Sex in Kupang Municipality, 2019

Kelompok Umur <i>Age Group</i>	Jenis Kelamin/Sex		Jumlah <i>Total</i>
	Laki-laki <i>Male</i>	Perempuan <i>Female</i>	
(1)	(2)	(3)	(4)
15–19	2 449	2 360	4 809
20–24	15 314	9 834	25 148
25–29	18 407	12 940	31 347
30–34	15 351	8 998	24 349
35–39	12 965	7 247	20 212
40–44	11 746	8 043	19 789
45–49	10 307	6 160	16 467
50–54	8 192	4 789	12 981
55–59	4 900	4 791	9 691
60+	3 535	2 863	6 398
Jumlah <i>Total</i>	103 166	68 025	171 191

Catatan/Note: ...

Sumber/Source: Survei Angkatan Kerja Nasional 2019/National Labor Force Survey 2019

Tabel
Table 3.2.4

Penduduk Berumur 15 Tahun Ke Atas yang Bekerja Selama Seminggu yang Lalu Menurut Lapangan Pekerjaan Utama dan Jenis Kelamin di Kota Kupang, 2019
Population Aged 15 Years and Over Who Worked During the Previous Week by Main Industry and Sex in Kupang Municipality, 2019

	Lapangan Usaha Utama <i>Main Industries</i>	Jenis Kelamin/Sex		Jumlah <i>Total</i>
		Laki-laki <i>Male</i>	Perempuan <i>Female</i>	
	(1)	(2)	(3)	(4)
1.	Pertanian, Kehutanan, dan Perikanan <i>Agriculture, Forestry, Estate, Fishery</i>	6 269	1 926	8 195
2.	Pertambangan dan Penggalian; Pengadaan Listrik, Gas dan Air <i>Mining and Quarrying; Electricity, Gas and Water</i>	2 253	467	2 720
3.	Industri Pengolahan <i>Manufacturing Industry</i>	3 957	6 158	10 115
4.	Konstruksi <i>Construction</i>	13 900	443	14 343
5.	Perdagangan Besar dan Eceran; Penyediaan Makanan dan Minum <i>Wholesale and Retail Trade; Food and Beverage Service Activities</i>	25 535	25 013	50 548
6.	Transportasi dan Pergudangan <i>Transportation and Warehousing</i>	17 770	6 663	24 433
7.	Informasi dan Komunikasi; Jasa Keuangan; dan Jasa Perusahaan <i>Information and Communication; Financing; and Business Services</i>	7 730	2 940	10 670
8.	Administrasi Pemerintahan <i>Government Administration</i>	15 059	5 575	20 634
9.	Jasa Pendidikan dan Kesehatan <i>Education, Health, and Other Services</i>	5 397	12 141	17 538
10.	Jasa Lainnya <i>Other Services</i>	5 296	6 699	11 995
	Jumlah/Total	103 166	68 025	171 191

Catatan/Note: ...

Sumber/Source: Survei Angkatan Kerja Nasional 2019/National Labor Force Survey 2019

Tabel
Table 3.2.5

Jumlah Penduduk Berumur 15 Tahun Ke Atas yang Bekerja Selama Seminggu yang Lalu Menurut Jumlah Jam Kerja pada Pekerjaan Utama dan Jenis Kelamin di Kota Kupang, 2019
Population Aged 15 Years and Over Who Worked During the Previous Week by Total Working Hours on Main Industry and Sex in Kupang Municipality, 2019

Jumlah Jam Kerja pada Pekerjaan Utama (jam) <i>Number of Working Hours on Main Industry (hours)</i>	Jenis Kelamin/Sex		Jumlah Total
	Laki-laki <i>Male</i>	Perempuan <i>Female</i>	
(1)	(2)	(3)	(4)
0	4 119	1 219	5 338
1 – 4	126	765	891
5 – 9	1 233	2 138	3 371
10 - 14	1 676	2 463	4 139
15 – 19	2 799	2 036	4 835
20 – 24	3 782	4 874	8 656
25 – 34	5 791	5 377	11 168
35 – 44	23 136	18 090	41 226
45 – 54	31 541	15 446	46 987
55 – 59	4 875	2 236	7 111
60 -74	17 084	8 187	25 271
75+	7 004	5 194	12 198
Jumlah Total	103 166	68 025	171 191

Catatan/Note: "0": Sementara tidak bekerja/*Temporarily out of work*
Sumber/Source: Survei Angkatan Kerja Nasional 2019/*National Labor Force Survey 2019*

Tabel
Table 3.2.6**Penduduk Berumur 15 Tahun Ke Atas yang Bekerja Selama Seminggu yang Lalu Menurut Status Pekerjaan Utama dan Jenis Kelamin di Kota Kupang, 2019**
Population Aged 15 Years and Over Who Worked During the Previous Week by Main Employment Status and Sex in Kupang Municipality, 2019

	Status Pekerjaan Utama <i>Main Employment Status</i>	Jenis Kelamin/Sex		Jumlah <i>Total</i>
		Laki-laki <i>Male</i>	Perempuan <i>Female</i>	
	(1)	(2)	(3)	(4)
1.	Berusaha Sendiri <i>Self Employed</i>	19 852	10 491	30 343
2.	Berusaha Sendiri Dibantu Buruh Tidak Tetap/Buruh Tidak Dibayar <i>Self Employed Assisted By Member/Temporary/Unpaid Worker</i>	6 937	6 831	13 768
3.	Berusaha Dibantu Buruh Tetap/Buruh Dibayar <i>Self Employed Assisted By Member/Paid Worker</i>	4 768	1 336	6 104
4.	Buruh/Karyawan/Pegawai <i>Employee</i>	65 608	39 452	105 060
5.	Pekerja Bebas <i>Freelance Worker</i>	1 773	417	2 190
6.	Pekerja Keluarga/Tak Dibayar <i>Unpaid Worker</i>	4 228	9 498	13 726
	Jumlah/Total	103 166	68 025	171 191

Catatan/Note: ...

Sumber/Source: Survei Angkatan Kerja Nasional 2019/*National Labor Force Survey 2019*

Tabel 3.2.7
Table

Penduduk Berumur 15 Tahun Ke Atas yang Bekerja Selama Seminggu yang Lalu Menurut Pendidikan Tertinggi yang Ditamatkan dan Jenis Kelamin di Kota Kupang, 2019
Population Aged 15 Years and Over Who Worked During the Previous Week by Educational Attainment and Sex in Kupang Municipality, 2019

Pendidikan Tertinggi yang Ditamatkan <i>Educational Attainment</i>	Jenis Kelamin/Sex		Jumlah <i>Total</i>
	Laki-laki <i>Male</i>	Perempuan <i>Female</i>	
(1)	(2)	(3)	(4)
Tidak/Belum Pernah Sekolah <i>Never/Not Yet Attended School</i>	531	93	624
Tidak/Belum Tamat SD <i>Never/Not Yet Completed Primary</i>	5 037	2 514	7 551
Sekolah Dasar <i>Primary School</i>	15 114	9 365	24 479
Sekolah Menengah Pertama <i>Junior High School</i>	12 645	8 100	20 745
Sekolah Menengah Atas <i>Senior High School</i>	29 522	16 116	45 638
Sekolah Menengah Kejuruan <i>Vocational Senior High School</i>	14 666	8 101	22 767
Diploma I/II/III/Akademi <i>Diploma I/II/III/Academy</i>	5 231	3 862	9 093
Universitas <i>University</i>	20 420	19 874	40 294
Jumlah/Total	103 166	68 025	171 191

Catatan/Note: ...

Sumber/Source: Survei Angkatan Kerja Nasional 2019/National Labor Force Survey 2019

Tabel
Table 3.2.8

**Penduduk Berumur 15 Tahun Ke Atas yang Bekerja
Selama Seminggu yang Lalu Menurut Klasifikasi Jabatan
dan Jenis Kelamin di Kota Kupang, 2019**
*Number Of Unemployment by Job Classification and Sex in
Kupang Municipality, 2019*

Pendidikan Tertinggi yang Ditamatkan <i>Educational Attainment</i>	Jenis Kelamin/Sex		Jumlah <i>Total</i>
	Laki-laki <i>Male</i>	Perempuan <i>Female</i>	
(1)	(2)	(3)	(4)
Tenaga Profesional, Teknisi dan Tenaga Lain <i>Professionals, Technicians and Other Personnel</i>	8 755	11 982	20 737
Tenaga Kepemimpinan dan Ketatalaksanaan <i>Leadership and Management</i>	4 575	905	5 480
Pejabat Pelaksana, Tenaga Tata Usaha <i>Executive Officer, Administrative Staff</i>	15 977	9 011	24 988
Tenaga Usaha Penjualan <i>Sales Workforce</i>	20 160	24 868	45 028
Tenaga Usaha Jasa <i>Service Workforce</i>	6 581	6 355	12 936
Tenaga Usaha Tani, Kebun, Ternak, Ikan, Hutan dan Perburuan <i>Farmers, Livestock, Fish, Forest and Hunting Business Personnel</i>	6 220	1 830	8 050
Tenaga Produksi Operasi Alat Angkutan dan Pekerja Kasar <i>Production Operators and Rough Workers</i>	35 372	12 893	48 265
Lainnya <i>Others</i>	5 526	181	5 707
Jumlah/Total	103 166	68 025	171 191

Catatan/Note: ...

Sumber/Source: Survei Angkatan Kerja Nasional 2019/National Labor Force Survey 2019

Tabel 3.2.9
Table

Pencari Kerja Terdaftar, Lowongan Kerja Terdaftar, dan Tenaga Kerja yang Ditempatkan di Luar Negeri Menurut Tingkat Pendidikan dan Jenis Kelamin (Laki-laki) di Kota Kupang, 2019
Number of Registered Job Applicants, Registered Job Vacancies, and Number of Accepted Worker in Abroad By Educational Attainment and Sex (Male) in Kupang Municipality, 2019

Tingkat Pendidikan <i>Educational Level</i>	Pencari Kerja Terdaftar <i>Number of Registered Job Applicants</i>	Lowongan Kerja Terdaftar <i>Registered Job Vacancies</i>	Jumlah Tenaga Kerja yang Ditempatkan <i>Number of Accepted Workers</i>
(1)	(2)	(3)	(4)
Tidak/Belum Pernah Sekolah <i>Never/Not Yet Attended School</i>	-	-	-
Tidak/Belum Tamat SD <i>Never/Not Yet Completed Primary</i>	-	-	-
Sekolah Dasar <i>Primary School</i>	-	-	-
Sekolah Menengah Pertama <i>Junior High School</i>	-	-	-
Sekolah Menengah Atas <i>Senior High School</i>	-	-	-
Sekolah Menengah Kejuruan <i>Vocational Senior High School</i>	-	-	-
Diploma I/II/III/Akademi <i>Diploma I/II/III/Academy</i>	-	-	-
Universitas <i>University</i>	-	-	-
Jumlah/Total	-	-	-

Catatan/Note: ...

Sumber/Source: Dinas Tenaga Kerja dan Transmigrasi Kota Kupang/*Labor and Transmigration Service of Kupang Municipality*

Tabel
Table 3.2.10

Pencari Kerja Terdaftar, Lowongan Kerja Terdaftar, dan Tenaga Kerja yang Ditempatkan Di Luar Negeri Menurut Tingkat Pendidikan dan Jenis Kelamin (Perempuan) di Kota Kupang, 2019
Number of Registered Job Applicants, Registered Job Vacancies, and Number of Accepted Worker in Abroad By Educational Attainment and Sex (Female) in Kupang Municipality, 2019

Tingkat Pendidikan <i>Educational Level</i>	Pencari Kerja Terdaftar <i>Number of Registered Job Applicants</i>	Lowongan Kerja Terdaftar <i>Registered Job Vacancies</i>	Jumlah Tenaga Kerja yang Ditempatkan <i>Number of Accepted Workers</i>
(1)	(2)	(3)	(4)
Tidak/Belum Pernah Sekolah <i>Never/Not Yet Attended School</i>	-	-	-
Tidak/Belum Tamat SD <i>Never/Not Yet Completed Primary</i>	-	-	-
Sekolah Dasar <i>Primary School</i>	4	4	4
Sekolah Menengah Pertama <i>Junior High School</i>	1	1	1
Sekolah Menengah Atas <i>Senior High School</i>	3	3	3
Sekolah Menengah Kejuruan <i>Vocational Senior High School</i>	-	-	-
Diploma I/II/III/Akademi <i>Diploma I/II/III/Academy</i>	-	-	-
Universitas <i>University</i>	-	-	-
Jumlah/Total	8	8	8

Catatan/Note: ...

Sumber/Source: Dinas Tenaga Kerja dan Transmigrasi Kota Kupang/Labor and Transmigration Service of Kupang Municipality

Tabel 3.2.11
Table

Pencari Kerja Terdaftar, Lowongan Kerja Terdaftar, dan Jumlah Tenaga Kerja yang Ditempatkan Di Luar Negeri Menurut Tingkat Pendidikan dan Jenis Kelamin (Laki-laki +Perempuan), 2019
Number of Registered Job Applicants, Registered Job Vacancies, and Number of Accepted Worker in Abroad By Educational Attainment and Sex (Male+Female), 2019

Tingkat Pendidikan <i>Educational Level</i>	Pencari Kerja Terdaftar <i>Number of Registered Job Applicants</i>	Lowongan Kerja Terdaftar <i>Registered Job Vacancies</i>	Jumlah Tenaga Kerja yang Ditempatkan <i>Number of Accepted Workers</i>
(1)	(2)	(3)	(4)
Tidak/Belum Pernah Sekolah <i>Never/Not Yet Attended School</i>	-	-	-
Tidak/Belum Tamat SD <i>Never/Not Yet Completed Primary</i>	-	-	-
Sekolah Dasar <i>Primary School</i>	4	4	4
Sekolah Menengah Pertama <i>Junior High School</i>	1	1	1
Sekolah Menengah Atas <i>Senior High School</i>	3	3	3
Sekolah Menengah Kejuruan <i>Vocational Senior High School</i>	-	-	-
Diploma I/II/III/Akademi <i>Diploma I/II/III/Academy</i>	-	-	-
Universitas <i>University</i>	-	-	-
Jumlah/Total	8	8	8

Catatan/Note: ...

Sumber/Source: Dinas Tenaga Kerja dan Transmigrasi Kota Kupang/Labor and Transmigration Service of Kupang Municipality

Tabel 3.2.12 **Upah Minimum Regional Kota Kupang, 2018-2020**
Table 3.2.12 **Regional Minimum Wage in Kupang City, 2018-2020**

Tahun Year	Nilai (Rupiah) Value
(1)	(2)
2018	1 712 000,-
2019	1 850 000,-
2020	2 007 500,-

Catatan/Note: ...

Sumber/Source: Dinas Tenaga Kerja dan Transmigrasi Kota Kupang/Labor and Transmigration Service of Kupang Municipality

Tabel 3.2.13
Table

Pencari Kerja Terdaftar, Lowongan Kerja Terdaftar, dan Penempatan/Pemenuhan Tenaga Kerja Menurut Kecamatan dan Jenis Kelamin (Laki-laki) di Kota Kupang, 2019
Number of Registered Job Applicants, Registered Job Vacancies, and Placement of Workers By Subdistrict and Sex (Male) in Kupang Municipality, 2019

Kecamatan Subdistrict	Pencari Kerja Terdaftar Number of Registered Job Applicants	Lowongan Kerja Terdaftar Registered Job Vacancies	Jumlah Tenaga Kerja yang Ditempatkan Number of Accepted Workers
(1)	(2)	(3)	(4)
Alak	105	-	-
Maulafa	227	-	-
Oebobo	276	-	-
Kota Raja	150	-	-
Kelapa Lima	185	-	-
Kota lama	438	-	-
Kota Kupang Kupang Municipality	1 381	-	-

Catatan/Note: ...

Sumber/Source: Dinas Tenaga Kerja dan Transmigrasi Kota Kupang/Labor and Transmigration Service of Kupang Municipality

Tabel
Table 3.2.14

Pencari Kerja Terdaftar, Lowongan Kerja Terdaftar, dan Penempatan/Pemenuhan Tenaga Kerja Menurut Kecamatan dan Jenis Kelamin (Perempuan) di Kota Kupang, 2019
Number of Registered Job Applicants, Registered Job Vacancies, and Placement of Workers By Subdistrict and Sex (Female) in Kupang Municipality, 2019

Kecamatan Subdistrict	Pencari Kerja Terdaftar Number of Registered Job Applicants	Lowongan Kerja Terdaftar Registered Job Vacancies	Jumlah Tenaga Kerja yang Ditempatkan Number of Accepted Workers
(1)	(2)	(3)	(4)
Alak	122	-	-
Maulafa	267	-	-
Oebobo	283	-	-
Kota Raja	163	-	-
Kelapa Lima	212	-	-
Kota lama	98	-	-
Kota Kupang Kupang Municipality	1 145	-	-

Catatan/Note: ...

Sumber/Source: Dinas Tenaga Kerja dan Transmigrasi Kota Kupang/Labor and Transmigration Service of Kupang Municipality

Tabel 3.2.15
Table

Pencari Kerja Terdaftar, Lowongan Kerja Terdaftar, dan Penempatan/Pemenuhan Tenaga Kerja Menurut Kecamatan dan Jenis Kelamin (Laki-laki+Perempuan) di Kota Kupang, 2019
Number of Registered Job Applicants, Registered Job Vacancies, and Placement of Workers By Subdistrict and Sex (Male+Female) in Kupang Municipality, 2019

Kecamatan Subdistrict	Pencari Kerja Terdaftar Number of Registered Job Applicants	Lowongan Kerja Terdaftar Registered Job Vacancies	Jumlah Tenaga Kerja yang Ditempatkan Number of Accepted Workers
(1)	(2)	(3)	(4)
Alak	227	-	-
Maulafa	494	-	-
Oebobo	559	-	-
Kota Raja	313	-	-
Kelapa Lima	397	-	-
Kota lama	536	-	-
Kota Kupang Kupang Municipality	2 526	-	-

Catatan/Note: ...

Sumber/Source: Dinas Tenaga Kerja dan Transmigrasi Kota Kupang/Labor and Transmigration Service of Kupang Municipality



**Statistik Kesehatan
Kota Kupang, 2019**

Health Statistic of Kupang Municipality, 2019

PENJELASAN TEKNIS**TECHNICAL NOTES**

- | | |
|---|---|
| <p>1. Tidak/belum pernah sekolah adalah mereka yang tidak pernah atau belum pernah terdaftar dan tidak pernah atau belum pernah aktif mengikuti pendidikan di suatu jenjang pendidikan formal. Termasuk juga yang tamat/belum tamat taman kanak-kanak tetapi tidak melanjutkan ke sekolah dasar.</p> | <p>1. <i>Never/Not yet attending school</i> is someone who has never attend or never been registered in a formal education, such as primary, secondary, and tertiary education. Those who just completed kindergarten are considered as never attended school.</p> |
| <p>2. Masih bersekolah adalah mereka yang terdaftar dan aktif mengikuti pendidikan formal dan non formal (Paket A, B, atau C), baik pendidikan dasar, menengah maupun pendidikan tinggi. Bagi mahasiswa yang sedang cuti dianggap masih bersekolah.</p> | <p>2. <i>Attending school</i> is someone who is currently attending primary, secondary, or tertiary education, including package A, package B, or package C.</p> |
| <p>3. Tidak bersekolah lagi adalah mereka yang pernah terdaftar dan aktif mengikuti pendidikan di suatu jenjang pendidikan formal dan non formal (paket A, B, atau C), tetapi pada saat pencacahan tidak lagi terdaftar dan tidak aktif mengikuti pendidikan.</p> | <p>3. <i>Not attending school anymore</i> is someone who is not currently attending school (formal and non formal education)</p> |
| <p>4. Tamat sekolah adalah menyelesaikan pelajaran yang ditandai dengan lulus ujian akhir pada kelas atau tingkat terakhir suatu jenjang pendidikan di sekolah negeri maupun swasta dengan mendapatkan tanda tamat belajar/ijazah.</p> | <p>4. <i>Completed particular level of education</i> is someone who has completed particular level of education in private or public school by owning certificate.</p> |

5. **Dapat membaca dan menulis** artinya dapat membaca dan menulis kata-kata/ kalimat sederhana dengan suatu aksara tertentu.
6. **Sekolah** adalah lembaga pendidikan formal yang dimulai dari pendidikan dasar, menengah, dan tinggi. Pendidikan yang dicatat adalah pendidikan formal berdasar kurikulum Kementerian Pendidikan Nasional, termasuk pendidikan yang diselenggarakan oleh pondok pesantren dengan memakai kurikulum Kementerian Pendidikan Nasional, seperti Madrasah Ibtidaiyah (MI), Madrasah Tsanawiyah (MTs), dan Madrasah Aliyah (MA). Pondok pesantren/madrasah diniyah adalah sekolah yang tidak memakai kurikulum dari Kementerian Pendidikan Nasional.
7. **Rumah Sakit** adalah tempat pemeriksaan dan perawatan kesehatan, biasanya berada di bawah pengawasan dokter/ tenaga medis, termasuk rumah sakit khusus seperti rumah sakit perawatan paru-paru dan RS jantung.
5. **Able to read and write** is the ability to read and write at least a simple sentence.
6. **School** is an education institution starting from primary, secondary, and tertiary education. The education data recorded in the survey covering data on formal education based on the curriculum set up by Ministry of National Education including education carried out by Muslim Boarding School (Pondok Pesantren) implementing the Ministry of National Education curriculum, such as Madrasah Ibtidaiyah (Islamic Primary School), Madrasah Tsanawiyah (Islamic Junior High School), and Madrasah Aliyah (Islamic Senior High School). Pondok pesantren/ madrasah diniyah (Islamic boarding school/ Islamic school) is school which does not implement curriculum from the Ministry of National Education.
7. **Hospital** is a place for health check, usually controlled/ supervised by doctor/ medical personel. Including in this category are special hospital such Lung Hospital and Coronary Hospital.

- 8. Rumah Sakit Bersalin/Rumah Bersalin** adalah rumah sakit yang dilengkapi dengan fasilitas untuk melahirkan, pemeriksaan kehamilan, pemeriksaan ibu dan anak serta berada di bawah pengawasan dokter dan atau bidan senior.
- 8. *Maternal Hospital/Maternal Health Care Centre*** is a hospital completed with health facilities for birth delivery, pregnancy check and consultation, and post-natal check, under the supervision of doctor and or senior midwives.
- 9. Poliklinik** adalah tempat pemeriksaan kesehatan, biasanya tanpa fasilitas perawatan menginap, berada di bawah pengawasan dokter/ tenaga medis, tidak termasuk klinik yang terdapat di puskesmas/ rumah sakit. Poliklinik yang karena satu dan lain hal menyediakan tempat perawatan menginap, tetap digolongkan kedalam poliklinik (bukan rumah sakit)
- 9. *Polyclinic*** is a place for health check and consultation usually under the control of doctor/ medical personnel without in-patient facilities, excluding clinic located in the public health center (Puskesmas)/ hospital. In the case of polyclinic that provides in-patient facilities due to a special reason, it remains to be classified as a polyclinic (not hospital).
- 10. Puskesmas (Pusat Kesehatan Masyarakat)** adalah unit pelayanan kesehatan milik pemerintah yang bertanggung jawab terhadap pelayanan kesehatan masyarakat untuk wilayah kecamatan, sebagian kecamatan atau kelurahan (misal di DKI Jakarta). Tim Puskesmas sesuai jadwal dapat melakukan kegiatan Puskesmas Keliling ke tempat-tempat tertentu dalam wilayah kerjanya, untuk mendekatkan pelayanan dengan masyarakat.
- 10. *Public Health Center (PHC)*** is a health center provided by government that is responsible for the delivery health services to the community at the sub-Subdistrict level, part of sub-Subdistrict or village (e.g. in DKI Jakarta). Officials in the PHC as scheduled can provide health services in their working areas in the effort of closing their services to the community through Mobile PHC program.

- 11. Puskesmas Pembantu (Pustu)** yaitu unit pelayanan kesehatan masyarakat yang membantu kegiatan Puskesmas di sebagian dari wilayah kerja. Pada beberapa daerah balai pengobatan telah berubah fungsi menjadi Pustu walaupun papan nama masih tertulis balai pengobatan.
- 12. Apotik** adalah tempat penjualan obat yang mempunyai izin operasi dari Departemen Kesehatan, u.p. Ditjen POM, di bawah pengawasan apoteker.
- 13. Imunisasi** adalah memasukan kuman atau racun penyakit tertentu yang sudah dilemahkan (vaksin) ke dalam tubuh dengan cara disuntik atau diminum (diteteskan dalam mulut) dengan maksud agar terjadi kekebalan tubuh
- 14. Keluhan Kesehatan** adalah keadaan seseorang yang mengalami gangguan kesehatan atau kejiwaan, baik karena penyakit akut, penyakit kronis, kecelakaan, kriminal atau hal lain.
- 15. Mengobati sendiri** adalah upaya oleh art/keluarga dengan melakukan pengobatan sendiri tanpa datang ke tempat fasilitas kesehatan atau memanggil dokter/petugas kesehatan ke
- 11. Subsidiary Public Health Centre** is a health facility that assists the Public Health Centre in its part of working area. In several regions, health check points (Balai Pengobatan) has changes their status into Subsidiary Public Health Centre, although their sign written in the board remains unchanged.
- 12. Pharmacy** is a place of selling medicines having permit operation from the Departemen of Health, through Directorate General for Food and Medicine Supervision, under the control of pharmacist
- 13. Immunization** is putting enervated microbe of a certain disease into human body by injection or drinking (dropping into mouth) to make the body immune to that disease.
- 14. Health Complaint** is a condition where a person has health or mental problems because of acute illness, chronically illness, accident, crimes, or others
- 15. Self Treatment** is an effort of household members/family to have a health treatment by themselves without visiting health facilities or a doctor/health personnel (for instance, by taking

rumahnya (misal minum obat modern, jamu, kerokan, kompres, kop, pijat) agar sembuh atau menjadi lebih ringan keluhan kesehatannya.

modern medicine, herb medicine, chief with a coin, compress, cupping suction, massage) in order to recover from illness or reduce the health complaint

<https://kupangkota.bps.go.id>

ULASAN**Pendidikan**

Angka partisipasi murni Kota Kupang pada jenjang pendidikan SD yaitu sebesar 91,08, untuk jenjang SMP sebesar 72,66, SMA sederajat sebesar 64,77, dan Perguruan Tinggi sebesar 47,60. Angka partisipasi murni menunjukkan seberapa banyak penduduk usia sekolah yang memanfaatkan fasilitas pendidikan sesuai pada jenjang pendidikannya.

Berdasarkan Susenas 2019, persentase penduduk berumur 15 tahun keatas yang tidak punya ijazah sebesar 8,91 persen. Angka buta huruf di Kota Kupang sebesar 1,06 persen.

Kesehatan

Pada tahun 2019, jumlah Rumah Sakit di Kota Kupang adalah 12 Rumah Sakit, dengan 2 Rumah Sakit Bersalin. Jumlah Puskesmas di Kota Kupang adalah 11 Puskesmas.

Keagamaan

Menurut Hasil Sensus Penduduk 2010 mayoritas penduduk Kota Kupang beragama Kristen protestan yaitu 63,54 persen dari total seluruh penduduk Kota Kupang, diikuti oleh pemeluk agama Kristen Katolik sebesar 21,77 persen.

Kriminalitas

Jumlah kejahatan yang terjadi selama tahun 2019 sebanyak 2.198 kejahatan

DESCRIPTION**Education**

Net Enrollment Rate of Kupang Municipality by educational level is 91,08 for elementary school level, 72,66 for Junior high school level, 64,77 for senior high school, and 47,60 for university level. The net enrollment rate indicates how many school-age population are using educational facilities according to their level of education.

Based on Susenas 2019, population percentage of 15 years old and over who don't have certificate is 8,91 percent. The illiterate in Kupang Municipality is 1,06 percent.

Health

In 2019, the number of hospitals in Kupang Municipality was 12 hospitals, include 2 maternity hospital. The number of Public Health Centre was 11.

Religion

Based on Population Census 2010 the majority of the population of Kupang Municipality is Christian Protestant, 63,54 percent of the total population of Kupang Municipality, followed by Catholic Christians by 21,77 percent.

Crime

The total crimes happened during 2019 amounts to 2.198 crimes with average

dengan jumlah tingkat penyelesaian kejahatan sebesar 48,82 persen.

percentage of crime clearance is 48,82 percent.

Kemiskinan

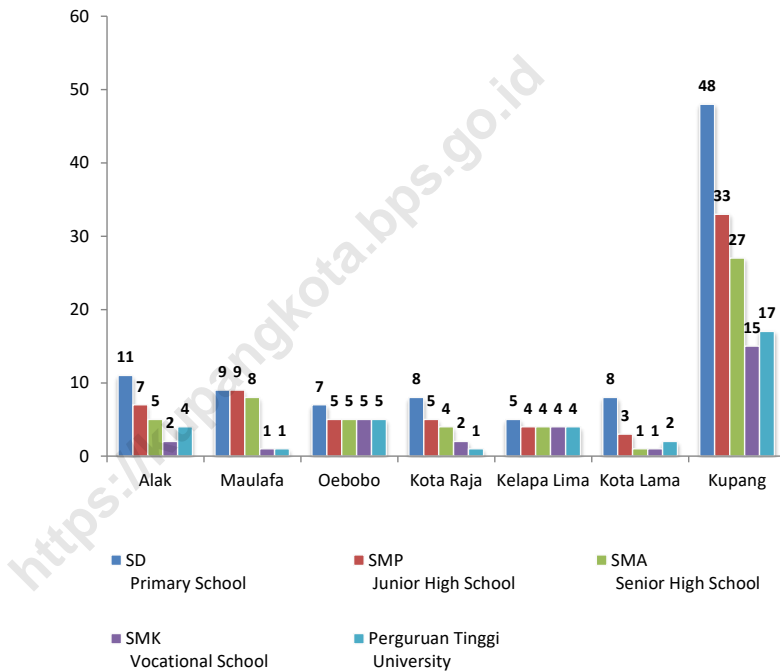
Garis kemiskinan kota Kupang tahun 2019 sebesar 545.219 rupiah/kapita/bulan. Nilai IPM Kota Kupang Tahun 2019 sebesar 79,55 meningkat sebesar 0,71 bila dibanding tahun 2018.

Poverty

Poverty line of Kupang Municipality in 2019 are 545.219 rupiahs/capita/month. The Human Development Index Kupang Municipality in 2019 was 79,55 increased by 0,71 compared to 2018.

<https://kupangkota.bps.go.id>

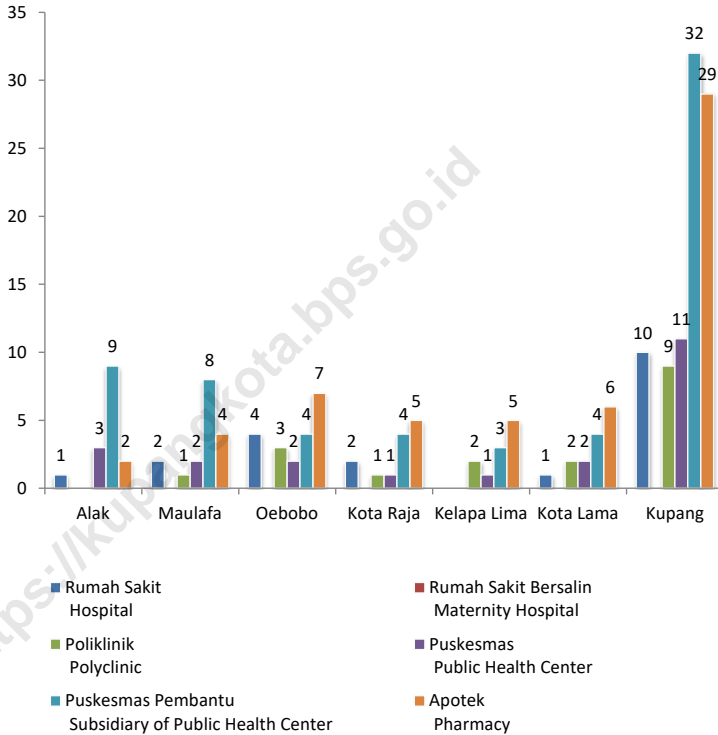
Gambar 4.1 Jumlah Kelurahan yang Memiliki Fasilitas Sekolah Menurut Kecamatan dan Tingkat Pendidikan di Kota Kupang, 2018
Number of Villages Having Educational Facilities by Subdistrict and Educational Level in Kupang Municipality, 2018



Sumber/Source: BPS, Pendataan Potensi Desa (Podes)/BPS-Statistics Indonesia, Village Potential Data Collecting

Gambar 4.2
Figures

Jumlah Kelurahan Yang Memiliki Sarana Kesehatan Menurut Kecamatan di Kota Kupang, 2018
Number of Villages Having Health Facilities by Subdistrict in Kupang Municipality, 2018



Sumber/Source: BPS, Pendataan Potensi Desa (Podes)/BPS-Statistics Indonesia, Village Potential Data Collecting

4.1 PENDIDIKAN EDUCATION

Tabel
Table 4.1.1

**Jumlah Sekolah dan Murid Taman Kanak-Kanak (TK)
di Bawah Kementerian Pendidikan dan Kebudayaan
Menurut Kecamatan di Kota Kupang, 2018/2019 dan
2019/2020**

*Number of Schools and Students in Kindergarten Under The
Ministry of Education and Culture by Subdistrict in Kupang
Municipality, 2018/2019 and 2019/2020*

Kecamatan Subdistrict	Sekolah/Schools					
	Negeri/Public		Swasta/Private		Jumlah/Total	
	2018/2019	2019/2020	2018/2019	2019/2020	2018/2019	2019/2020
(1)	(2)	(3)	(4)	(5)	(6)	(7)
Alak	1	1	18	18	19	19
Maulafa	0	0	27	27	27	27
Oebobo	0	0	27	27	27	27
Kota Raja	1	1	15	17	16	18
Kelapa Lima	0	0	9	9	9	9
Kota Lama	0	0	12	12	12	12
Kota Kupang Kupang Municipality	2	2	108	110	110	112

Lanjutan Tabel/*Continued Table 4.1.1*

Kecamatan Subdistrict	Murid/Students					
	Negeri/Public		Swasta/Private		Jumlah/Total	
	2018/2019	2019/2020	2018/2019	2019/2020	2018/2019	2019/2020
(1)	(14)	(15)	(16)	(17)	(18)	(19)
Alak	41	47	659	404	700	451
Maulafa	0	0	967	708	967	708
Oebobo	0	0	1 138	1 059	1 138	1 059
Kota Raja	111	105	812	536	923	641
Kelapa Lima	0	0	365	358	365	358
Kota Lama	0	0	602	538	602	538
Kota Kupang Kupang Municipality	152	152	4 543	3 603	4 695	3 755

Catatan/Note: ¹ Jumlah guru termasuk kepala sekolah dan guru/The total of teachers including headmaster and teacher
 Sumber/Source: Kementerian Pendidikan dan Kebudayaan, Data Semester Genap/Ministry of Educations and Culture, Even Semester Data

Tabel
Table 4.1.2

Jumlah Sekolah, Guru, dan Murid Raudatul Athfal (RA) di Bawah Kementerian Agama Menurut Kecamatan di Kota Kupang, 2019/2020
Number of Schools, Teachers, and Students in Raudatul Athfal (RA) Under The Ministry of Religious Affairs by Subdistrict in Kupang Municipality, 2019/2020

Kecamatan Subdistrict	Sekolah Schools	Guru Teachers	Murid Students
(1)	(2)	(3)	(4)
Alak	1	5	54
Maulafa	1	3	16
Oebobo	-	-	-
Kota Raja	-	-	-
Kelapa Lima	4	16	169
Kota Lama	1	3	50
Kota Kupang Kupang Municipality	7	27	289

Catatan/Note: ...

Sumber/Source: Kementerian Agama, EMIS, data semester ganjillaporan sampai dengan 15 Maret 2020/Ministry of Religious Affairs, EMIS, odd semester report data up to March 15th, 2020

Tabel
Table 4.1.3

Jumlah Sekolah, Guru, dan Murid Sekolah Dasar (SD) di Bawah Kementerian Pendidikan dan Kebudayaan Menurut Kecamatan di Kota Kupang, 2018/2019 dan 2019/2020

Number of Schools, Teachers, and Students in Primary Schools Under The Ministry of Education and Culture by Subdistrict in Kupang Municipality, 2018/2019 dan 2019/2020

Kecamatan Subdistrict	Sekolah/Schools					
	Negeri/Public		Swasta/Private		Jumlah/Total	
	2018/2019	2019/2020	2018/2019	2019/2020	2018/2019	2019/2020
(1)	(2)	(3)	(4)	(5)	(6)	(7)
Alak	18	18	7	8	25	26
Maulafa	19	19	11	12	30	31
Oebobo	11	11	11	14	22	25
Kota Raja	14	14	13	13	27	27
Kelapa Lima	11	11	6	6	17	17
Kota Lama	11	11	7	7	18	18
Kota Kupang Kupang Municipality	84	84	55	60	139	144

Lanjutan Tabel/Continued Table 4.1.3

Kecamatan Subdistrict	Guru ¹ /Teachers ¹					
	Negeri/Public		Swasta/Private		Jumlah/Total	
	2018/2019	2019/2020	2018/2019	2019/2020	2018/2019	2019/2020
(1)	(8)	(9)	(10)	(11)	(12)	(13)
Alak	290	310	64	63	354	373
Maulafa	351	378	132	143	483	521
Oebobo	233	244	180	213	413	457
Kota Raja	225	233	139	146	364	379
Kelapa Lima	261	275	69	76	330	351
Kota Lama	181	195	95	96	276	291
Kota Kupang Kupang Municipality	1 541	1 635	679	737	2 220	2 372

Lanjutan Tabel/*Continued Table 4.1.3*

Kecamatan Subdistrict	Murid/Students					
	Negeri/Public		Swasta/Private		Jumlah/Total	
	2018/2019	2019/2020	2018/2019	2019/2020	2018/2019	2019/2020
(1)	(14)	(15)	(16)	(17)	(18)	(19)
Alak	5 215	5 316	1 180	1 205	6 395	6 521
Maulafa	6 481	6 658	2 282	2 303	8 763	8 961
Oebobo	4 344	4 319	3 409	3 769	7 753	8 088
Kota Raja	4 173	4 207	2 616	2 596	6 789	6 803
Kelapa Lima	5 072	5 059	1 176	953	6 248	6 012
Kota Lama	2 926	2 806	1 555	1 514	4 481	4 320
Kota Kupang Kupang Municipality	28 211	28 365	12 218	12 340	40 429	40 705

Catatan/Note: ¹ Jumlah guru termasuk kepala sekolah dan guru/*The total of teachers including headmaster and teacher*

Sumber/Source: Kementerian Pendidikan dan Kebudayaan, Data Semester Ganjil/*Ministry of Educations and Culture, Odd Semester Data*

Tabel 4.1.4 **Jumlah Sekolah, Guru, dan Murid Madrasah Ibtidaiyah (MI) di Bawah Kementerian Agama Menurut Kecamatan di Kota Kupang, 2019/2020**
Number of Schools, Teachers, and Pupils in Madrasah Ibtidaiyah (MI) Under The Ministry of Religious Affairs by Subdistrict in Kupang Municipality, 2019/2020

Kecamatan Subdistrict	Sekolah/Schools		
	Negeri Public	Swasta Private	Jumlah Total
(1)	(2)	(3)	(4)
Alak	-	2	2
Maulafa	-	1	1
Oebobo	-	-	-
Kota Raja	-	1	1
Kelapa Lima	-	2	2
Kota Lama	-	-	-
Kota Kupang Kupang Municipality	-	6	6

Lanjutan Tabel/*Continued Table 4.1.4*

Kecamatan <i>Subdistrict</i>	Guru/Teachers		
	Negeri <i>Public</i>	Swasta <i>Private</i>	Jumlah <i>Total</i>
(1)	(2)	(3)	(4)
Alak	-	33	33
Maulafa	-	11	11
Oebobo	-	-	-
Kota Raja	-	21	21
Kelapa Lima	-	24	24
Kota Lama	-	-	-
Kota Kupang <i>Kupang Municipality</i>	-	89	89

Lanjutan Tabel/*Continued Table 4.1.4*

Kecamatan <i>Subdistrict</i>	Murid/Students		
	Negeri <i>Public</i>	Swasta <i>Private</i>	Jumlah <i>Total</i>
(1)	(2)	(3)	(4)
Alak	-	528	528
Maulafa	-	189	189
Oebobo	-	-	-
Kota Raja	-	462	462
Kelapa Lima	-	547	547
Kota Lama	-	-	-
Kota Kupang <i>Kupang Municipality</i>	-	1 726	1 726

Catatan/Note: ...

Sumber/Source: Kementerian Agama, EMIS, data semester ganjillaporan sampai dengan 15 Maret 2020/Ministry of Religious Affairs, EMIS, odd semester report data up to March 15th, 2020

Tabel
Table 4.1.5

Jumlah Sekolah, Guru, dan Murid Sekolah Menengah Pertama (SMP) di Bawah Kementerian Pendidikan dan Kebudayaan Menurut Kecamatan di Kota Kupang, 2018/2019 dan 2019/2020
Number of Schools, Teachers, and Students in Junior High Schools Under The Ministry of Education and Culture by Subdistrict in Kupang Municipality, 2018/2019 dan 2019/2020

Kecamatan Subdistrict	Sekolah/Schools					
	Negeri/Public		Swasta/Private		Jumlah/Total	
	2018/2019	2019/2020	2018/2019	2019/2020	2018/2019	2019/2020
(1)	(2)	(3)	(4)	(5)	(6)	(7)
Alak	5	5	1	3	6	8
Maulafa	6	6	10	10	16	16
Oebobo	2	2	12	13	14	15
Kota Raja	2	2	3	3	5	5
Kelapa Lima	4	4	3	3	7	7
Kota Lama	1	1	4	4	5	5
Kota Kupang Kupang Municipality	20	20	33	36	53	56

Lanjutan Tabel/Continued Table 4.1.5

Kecamatan Subdistrict	Guru ¹ /Teachers ¹					
	Negeri/Public		Swasta/Private		Jumlah/Total	
	2018/2019	2019/2020	2018/2019	2019/2020	2018/2019	2019/2020
(1)	(8)	(9)	(10)	(11)	(12)	(13)
Alak	185	183	7	14	192	197
Maulafa	248	256	106	113	354	369
Oebobo	200	180	169	167	369	347
Kota Raja	117	113	24	36	141	149
Kelapa Lima	242	244	22	31	264	275
Kota Lama	41	41	78	92	119	133
Kota Kupang Kupang Municipality	1 033	1 017	406	453	1 439	1 470

Lanjutan Tabel/*Continued Table* 4.1.5

Kecamatan Subdistrict	Murid/Students					
	Negeri/Public		Swasta/Private		Jumlah/Total	
	2018/2019	2019/2020	2018/2019	2019/2020	2018/2019	2019/2020
(1)	(14)	(15)	(16)	(17)	(18)	(19)
Alak	2 798	2 975	94	141	2 892	3 116
Maulafa	4 435	4 584	1 019	1 084	5 454	5 668
Oebobo	3 142	2 484	1 952	2 291	5 094	4 775
Kota Raja	2 072	1 994	400	411	2 472	2 405
Kelapa Lima	4 218	4 384	215	263	4 433	4 647
Kota Lama	789	843	1 026	1 048	1 815	1 891
Kota Kupang Kupang Municipality	17 454	17 264	4 706	5 238	22 160	22 502

Catatan/Note: ¹ Jumlah guru termasuk kepala sekolah dan guru/*The total of teachers including headmaster and teacher*

Sumber/Source: Kementerian Pendidikan dan Kebudayaan, Data Semester Ganjil/*Ministry of Educations and Culture, Odd Semester Data*

Tabel
Table 4.1.6

Jumlah Sekolah, Guru, dan Murid Madrasah Tsanawiyah (MTs) di Bawah Kementerian Agama Menurut Kecamatan di Kota Kupang, 2019/2020
Number of Schools, Teachers, and Pupils in Madrasah Tsanawiyah (MTs) Under The Ministry of Religious Affairs by Subdistrict in Kupang Municipality, 2019/2020

Kecamatan Subdistrict	Sekolah/Schools		
	Negeri Public	Swasta Private	Jumlah Total
(1)	(2)	(3)	(4)
Alak	1	-	1
Maulafa	-	-	-
Oebobo	-	1	1
Kota Raja	-	-	-
Kelapa Lima	-	-	-
Kota Lama	-	1	1
Kota Kupang Kupang Municipality	1	2	3

Lanjutan Tabel/*Continued Table* 4.1.6

Kecamatan <i>Subdistrict</i>	Guru/Teachers		
	Negeri <i>Public</i>	Swasta <i>Private</i>	Jumlah <i>Total</i>
(1)	(2)	(3)	(4)
Alak	54	-	54
Maulafa	-	-	-
Oebobo	-	23	23
Kota Raja	-	-	-
Kelapa Lima	-	-	-
Kota Lama	-	13	13
Kota Kupang <i>Kupang Municipality</i>	54	36	90

Lanjutan Tabel/*Continued Table 4.1.6*

Kecamatan <i>Subdistrict</i>	Murid/Students		
	Negeri <i>Public</i>	Swasta <i>Private</i>	Jumlah <i>Total</i>
(1)	(2)	(3)	(4)
Alak	728	-	728
Maulafa	-	-	-
Oebobo	-	251	251
Kota Raja	-	-	-
Kelapa Lima	-	-	-
Kota Lama	-	117	117
Kota Kupang <i>Kupang Municipality</i>	728	368	1 096

Catatan/Note: ...

Sumber/Source: Kementerian Agama, EMIS, data semester ganjillaporan sampai dengan 15 Maret 2020/Ministry of Religious Affairs, EMIS, odd semester report data up to March 15th, 2020

Tabel
Table 4.1.7

Jumlah Sekolah, Guru, dan Murid Sekolah Menengah Atas (SMA) di Bawah Kementerian Pendidikan dan Kebudayaan Menurut Kecamatan di Kota Kupang, 2018/2019 dan 2019/2020
Number of Schools, Teachers, and Students in Senior High Schools Under The Ministry of Education and Culture by Subdistrict in Kupang Municipality, 2018/2019 dan 2019/2020

Kecamatan Subdistrict	Sekolah/Schools					
	Negeri/Public		Swasta/Private		Jumlah/Total	
	2018/2019	2019/2020	2018/2019	2019/2020	2018/2019	2019/2020
(1)	(2)	(3)	(4)	(5)	(6)	(7)
Alak	2	2	4	5	6	7
Maulafa	4	4	7	7	11	11
Oebobo	4	4	7	7	11	11
Kota Raja	-	-	5	5	5	5
Kelapa Lima	3	3	1	2	4	5
Kota Lama	-	-	2	2	2	2
Kota Kupang Kupang Municipality	13	13	26	28	39	41

Lanjutan Tabel/Continued Table 4.1.7

Kecamatan Subdistrict	Guru ¹ /Teachers ¹					
	Negeri/Public		Swasta/Private		Jumlah/Total	
	2018/2019	2019/2020	2018/2019	2019/2020	2018/2019	2019/2020
(1)	(8)	(9)	(10)	(11)	(12)	(13)
Alak	86	88	41	52	127	140
Maulafa	180	172	90	93	270	265
Oebobo	334	312	86	130	420	442
Kota Raja	-	-	75	69	75	69
Kelapa Lima	204	196	12	20	216	216
Kota Lama	-	-	80	76	80	76
Kota Kupang Kupang Municipality	804	768	384	440	1 188	1 208

Lanjutan Tabel/*Continued Table 4.1.7*

Kecamatan Subdistrict	Murid/Students					
	Negeri/Public		Swasta/Private		Jumlah/Total	
	2018/2019	2019/2020	2018/2019	2019/2020	2018/2019	2019/2020
(1)	(14)	(15)	(16)	(17)	(18)	(19)
Alak	904	1 107	416	418	1 320	1 525
Maulafa	2 625	2 630	875	939	3 500	3 569
Oebobo	5 165	4 572	746	935	5 911	5 507
Kota Raja	-	-	687	754	687	754
Kelapa Lima	3 573	3 521	86	100	3 659	3 621
Kota Lama	-	-	1 369	1 338	1 369	1 338
Kota Kupang Kupang Municipality	12 267	11 830	4 179	4 484	16 446	16 314

Catatan/Note: ¹ Jumlah guru termasuk kepala sekolah dan guru/*The total of teachers including headmaster and teacher*

Sumber/Source: Kementerian Pendidikan dan Kebudayaan, Data Semester Ganjil/*Ministry of Educations and Culture, Odd Semester Data*

Tabel
Table 4.1.8

Jumlah Sekolah, Guru, dan Murid Sekolah Menengah Kejuruan (SMK) di Bawah Kementerian Pendidikan dan Kebudayaan Menurut Kecamatan di Kota Kupang, 2018/2019 dan 2019/2020
Number of Schools, Teachers, and Students in Vocational High Schools Under The Ministry of Education and Culture by Subdistrict in Kupang Municipality, 2018/2019 dan 2019/2020

Kecamatan Subdistrict	Sekolah/Schools					
	Negeri/Public		Swasta/Private		Jumlah/Total	
	2018/2019	2019/2020	2018/2019	2019/2020	2018/2019	2019/2020
(1)	(2)	(3)	(4)	(5)	(6)	(7)
Alak	1	1	1	1	2	2
Maulafa	1	1	-	-	1	1
Oebobo	2	2	5	5	7	7
Kota Raja	1	1	5	5	6	6
Kelapa Lima	3	3	4	4	7	7
Kota Lama	-	-	1	1	1	1
Kota Kupang Kupang Municipality	8	8	16	16	24	24

Lanjutan Tabel/*Continued Table* 4.1.8

Kecamatan <i>Subdistrict</i>	Guru ¹ / <i>Teachers</i> ¹					
	Negeri/ <i>Public</i>		Swasta/ <i>Private</i>		Jumlah/ <i>Total</i>	
	2018/2019	2019/2020	2018/2019	2019/2020	2018/2019	2019/2020
(1)	(8)	(9)	(10)	(11)	(12)	(13)
Alak	19	29	5	7	24	36
Maulafa	21	20	-	-	21	20
Oebobo	177	174	53	53	230	227
Kota Raja	71	72	87	78	158	150
Kelapa Lima	297	296	50	51	347	347
Kota Lama	-	-	13	13	13	13
Kota Kupang <i>Kupang Municipality</i>	585	591	208	202	793	793

Lanjutan Tabel/Continued Table 4.1.8

Kecamatan Subdistrict	Murid/Students					
	Negeri/Public		Swasta/Private		Jumlah/Total	
	2018/2019	2019/2020	2018/2019	2019/2020	2018/2019	2019/2020
(1)	(14)	(15)	(16)	(17)	(18)	(19)
Alak	201	291	11	19	212	310
Maulafa	97	118	-	-	97	118
Oebobo	2 743	2 892	472	501	3 215	3 393
Kota Raja	954	1 234	397	435	1 351	1 669
Kelapa Lima	4 171	4 507	537	598	4 708	5 105
Kota Lama	-	-	67	85	67	85
Kota Kupang Kupang Municipality	8 166	9 042	1 484	1 638	9 650	10 680

Catatan/Note: ¹ Guru yang mengajar di 2 sekolah atau lebih dihitung di masing-masing sekolah/The teacher who taught in two schools or more counted in every school

² Jumlah guru termasuk kepala sekolah dan guru/The total of teachers including headmaster and teacher

Sumber/Source: Kementerian Pendidikan dan Kebudayaan, Data Semester Ganjil/Ministry of Educations and Culture, Odd Semester Data

Tabel
Table 4.1.9

Jumlah Sekolah, Guru, dan Murid Madrasah Aliyah (MA) di Bawah Kementerian Agama Menurut Kecamatan di Kota Kupang, 2019/2020
Number of Schools, Teachers, and Pupils in Madrasah Aliyah (MA) Under The Ministry of Religious Affairs by Subdistrict in Kupang Municipality, 2019/2020

Kecamatan Subdistrict	Sekolah/Schools		
	Negeri Public	Swasta Private	Jumlah Total
(1)	(2)	(3)	(4)
Alak	1	-	1
Maulafa	-	-	-
Oebobo	-	-	-
Kota Raja	-	-	-
Kelapa Lima	-	-	-
Kota Lama	-	-	-
Kota Kupang Kupang Municipality	1	-	1

Lanjutan Tabel/*Continued Table* 4.1.9

Kecamatan <i>Subdistrict</i>	Guru/Teachers		Jumlah <i>Total</i>
	Negeri <i>Public</i>	Swasta <i>Private</i>	
(1)	(2)	(3)	(4)
Alak	2	-	2
Maulafa	-	-	-
Oebobo	-	-	-
Kota Raja	-	-	-
Kelapa Lima	-	-	-
Kota Lama	-	-	-
Kota Kupang <i>Kupang Municipality</i>	2	-	2

Lanjutan Tabel/*Continued Table* 4.1.9

Kecamatan <i>Subdistrict</i>	Murid/Students		
	Negeri <i>Public</i>	Swasta <i>Private</i>	Jumlah <i>Total</i>
(1)	(2)	(3)	(4)
Alak	490	-	490
Maulafa	-	-	-
Oebobo	-	-	-
Kota Raja	-	-	-
Kelapa Lima	-	-	-
Kota Lama	-	-	-
Kota Kupang <i>Kupang Municipality</i>	490	-	490

Catatan/Note: ...

Sumber/Source: Kementerian Agama, EMIS, data semester ganjillaporan sampai dengan 15 Maret 2020/*Ministry of Religious Affairs, EMIS, odd semester report data up to March 15th, 2020*

Tabel
Table 4.1.10

**Jumlah Kelurahan yang Memiliki Fasilitas Sekolah
Menurut Kecamatan dan Tingkat Pendidikan di Kota
Kupang, 2014, 2018 dan 2019**
*Number of Villages Having Educational Facilities by
Subdistrict and Educational Level in Kupang Municipality,
2014, 2018 and 2019*

Kecamatan Subdistrict	SD Primary School		
	2014	2018	2019
(1)	(2)	(3)	(4)
Alak	11	11	11
Maulafa	9	9	9
Oebobo	7	7	7
Kota Raja	8	8	8
Kelapa Lima	5	5	5
Kota Lama	8	8	8
Kota Kupang Kupang Municipality	48	48	48

Lanjutan Tabel/*Continued Table* 4.1.10

Kecamatan <i>Subdistrict</i>	SMP <i>Junior High School</i>		
	2014	2018	2019
(1)	(5)	(6)	(7)
Alak	6	7	8
Maulafa	9	9	9
Oebobo	4	5	6
Kota Raja	4	5	4
Kelapa Lima	4	4	4
Kota Lama	3	3	3
Kota Kupang <i>Kupang Municipality</i>	30	33	34

Lanjutan Tabel/Continued Table 4.1.10

Kecamatan Subdistrict	SMA Senior High School		
	2014	2018	2019
(1)	(8)	(9)	(10)
Alak	3	5	6
Maulafa	7	8	8
Oebobo	4	5	6
Kota Raja	4	4	3
Kelapa Lima	4	4	4
Kota Lama	1	1	1
Kota Kupang Kupang Municipality	23	27	28

Lanjutan Tabel/*Continued Table* 4.1.10

Kecamatan <i>Subdistrict</i>	SMK <i>Vocational School</i>		
	2014	2018	2019
(1)	(11)	(12)	(13)
Alak	2	2	1
Maulafa	2	1	1
Oebobo	5	5	5
Kota Raja	1	2	1
Kelapa Lima	3	4	3
Kota Lama	1	1	2
Kota Kupang <i>Kupang Municipality</i>	14	15	13

Lanjutan Tabel/Continued Table 4.1.10

Kecamatan Subdistrict	Perguruan Tinggi University		
	2014	2018	2019
(1)	(14)	(15)	(16)
Alak	3	4	3
Maulafa	1	1	2
Oebobo	5	5	4
Kota Raja	0	1	1
Kelapa Lima	4	4	4
Kota Lama	2	2	2
Kota Kupang Kupang Municipality	15	17	16

Catatan/Note: ...

Sumber/Source: BPS, Pendataan Potensi Desa (Podes)/ BPS—Statistics Indonesia, Village Potential Data Collection

Tabel
Table 4.1.11

**Jumlah Fakultas, Jurusan dan Mahasiswa pada Perguruan
Tinggi di Kota Kupang 2019**
*Number of Faculty, Field and Students From University in
Kupang Municipality, 2019*

Universitas/Akademi <i>University/Academy</i>	Fakultas <i>Faculty</i>	Jumlah <i>Total</i>	
		Jurusan <i>Field</i>	Mahasiswa <i>Students</i>
(1)	(2)	(3)	(4)
Univ. Nusa Cendana	13	59	34 043
Univ. Katholik Widya Mandira	7	21	7 768
Univ. Kristen Artha Wacana	6	13	7 469
Univ. Muhammadiyah	6	16	4 683
Sekolah Tinggi Ilmu Manajemen	1	1	406
Akademi Teknik Kupang	1	1	505
STIE Oemathonis Kupang	1	2	375
Akademi Pekerjaan Sosial Kupang	-	1	170
Akademi Keuangan dan Perbankan Efata Kupang	-	1	60
Universitas San Pedro	3	10	268
Sekolah Tinggi Ilmu Bahasa Asing Mentari Kupang	1	1	15
STIBA Cakrawala Nusantara Kupang	-	1	46
STIKOM Uyelindo Kupang	1	3	700

Lanjutan Tabel/*Continued Table 4.1.11*

Universitas/Akademi University/Academy	Fakultas Faculty	Jumlah Total Jurusan Field	Mahasiswa Students
(1)	(2)	(3)	(4)
Politeknik Pertanian Negeri Kupang	1	5	3 849
Politeknik Kesehatan Kupang	1	12	3 693
Akademi Pariwisata Kupang	-	2	235
Politeknik Negeri Kupang	6	16	8 059
Universitas Citra Bangsa	3	9	2 079
Sekolah Tinggi Agama Kristen	-	6	2 919
Universitas Terbuka	5	21	22 602
Sekolah Tinggi Ilmu Kesehatan Nusantara	4	4	887
Sekolah Tinggi Teologi Injili Indonesia Kupang	1	2	105
Sekolah Tinggi Teologi Injili dan Kejuruan Kupang	1	2	72
ST Ilmu Tarbiyah	1	2	348
ST Teologi Musafir	1	1	20

Catatan/Note: ...

Sumber/Source: Perguruan Tinggi Masing-masing/ From each University

Tabel 4.1.12
Table**Jumlah Dosen pada Perguruan Tinggi di Kota Kupang
2019****Number of Lecturer from University in Kupang Municipality,
2019**

Universitas/Akademi <i>University/Academy</i>	Dosen <i>Lecturer</i>		Jumlah <i>Total</i>
	Tetap <i>Permanent</i>	Tidak Tetap <i>Temporary</i>	
(1)	(2)	(3)	(4)
Univ. Nusa Cendana	848	91	939
Univ. Katholik Widya Mandira	225	15	240
Univ. Kristen Artha Wacana	153	85	238
Univ. Muhammadiyah	128	14	142
Sekolah Tinggi Ilmu Manajemen	12	5	17
Akademi Teknik Kupang	7	1	8
STIE Oemathonis Kupang	20	-	20
Akademi Pekerjaan Sosial Kupang	12	2	14
Akademi Keuangan dan Perbankan Efata Kupang	6	4	10
Universitas San Pedro	20	15	35
Sekolah Tinggi Ilmu Bahasa Asing Mentari Kupang	6	6	12
STIBA Cakrawala Nusantara Kupang	11	7	18
STIKOM Uyelindo Kupang	32	2	34

Lanjutan Tabel/*Continued Table 4.1.12*

Universitas/Akademi <i>University/Academy</i>	Dosen <i>Lecturer</i>		Jumlah <i>Total</i>
	Tetap <i>Permanent</i>	Tidak Tetap <i>Temporary</i>	
(1)	(2)	(3)	(4)
Politeknik Pertanian Negeri Kupang	155	-	155
Politeknik Kesehatan Kupang	183	102	285
Akademi Pariwisata Kupang	12	8	20
Politeknik Negeri Kupang	187	12	199
Universitas Citra Bangsa	76	7	83
Sekolah Tinggi Agama Kristen	79	104	183
Universitas Terbuka	9	-	9
Sekolah Tinggi Ilmu Kesehatan Nusantara	25	-	25
Sekolah Tinggi Teologi Injili Indonesia Kupang	12	6	18
Sekolah Tinggi Teologi Injili dan Kejuruan Kupang	4	5	9
ST Ilmu Tarbiyah	24	15	39
ST Teologi Musafir	11	17	28

Catatan/*Note*: ...Sumber/*Source*: Perguruan Tinggi Masing-masing/ *From each University*

Tabel
Table 4.1.13

Jumlah Lulusan pada Perguruan Tinggi di Kota Kupang, 2019
Number of Graduated Students from University in Kupang Municipality, 2019

Universitas/Akademi <i>University/Academy</i>	Lulusan <i>Graduated Students</i>			
	D2	D3	S1	≥ S2
(1)	(2)	(3)	(4)	(5)
Univ. Nusa Cendana	-	-	3 001	206
Univ. Katholik Widya Mandira	-	-	15 719	781
Univ. Kristen Artha Wacana	-	-	938	8
Univ. Muhammadiyah	-	-	596	-
Sekolah Tinggi Ilmu Manajemen	-	-	29	-
Akademi Teknik Kupang	-	54	-	-
STIE Oemathonis Kupang	-	-	180	-
Akademi Pekerjaan Sosial Kupang	-	72	-	-
Akademi Keuangan dan Perbankan Efata Kupang	-	32	-	-
Universitas San Pedro	-	-	-	-
Sekolah Tinggi Ilmu Bahasa Asing Mentari Kupang	-	-	15	-
STIBA Cakrawala Nusantara Kupang	-	10	350	-
STIKOM Uyelindo Kupang	-	198	2 304	-

Lanjutan Tabel/*Continued Table* 4.1.13

Universitas/Akademi <i>University/Academy</i>	Lulusan <i>Graduated Students</i>			
	D2	D3	S1	≥ S2
(1)	(2)	(3)	(4)	(5)
Politeknik Pertanian Negeri Kupang	-	433	159	-
Politeknik Kesehatan Kupang	-	2 126	-	-
Akademi Pariwisata Kupang	-	50	-	-
Politeknik Negeri Kupang	-	652	722	-
Universitas Citra Bangsa	-	955	918	-
Sekolah Tinggi Agama Kristen	-	-	3 097	158
Universitas Terbuka	40	-	1 404	2
Sekolah Tinggi Ilmu Kesehatan Nusantara	-	1 737	1 675	-
Sekolah Tinggi Teologi Injili Indonesia Kupang	-	-	18	-
Sekolah Tinggi Teologi Injili dan Kejuruan Kupang	-	-	13	-
ST Ilmu Tarbiyah	-	-	63	-
ST Teologi Musafir	-	-	-	-

Catatan/*Note*: ...Sumber/*Source*: Perguruan Tinggi Masing-masing/ *From each University*

Tabel
Table 4.1.14

Jumlah Sekolah, Guru, dan Murid Sekolah Dasar Luar Biasa (SDLB) Negeri dan Swasta Menurut Kecamatan di Kota Kupang, 2019
Number of Schools, Teachers, and Pupils of Special Public Elementary School and Special Private Elementary School by Subdistrict in Kupang Municipality, 2019

Kecamatan <i>Subdistrict</i>	SDLB Negeri <i>Special Public Elementary School</i>		
	Sekolah <i>Schools</i>	Guru <i>Teacher</i>	Murid <i>Students</i>
(1)	(14)	(15)	(16)
Alak	-	-	-
Maulafa	1	21	60
Oebobo	-	-	-
Kota Raja	1	5	8
Kelapa Lima	1	9	20
Kota Lama	-	-	-
Kota Kupang <i>Kupang Municipality</i>	3	35	88

Kecamatan Subdistrict	SDLB Swasta Special Private Elementary School		
	Sekolah Schools	Guru Teacher	Murid Students
(1)	(14)	(15)	(16)
Alak	-	-	-
Maulafa	-	-	-
Oebobo	-	-	-
Kota Raja	-	-	-
Kelapa Lima	1	25	104
Kota Lama	-	-	-
Kota Kupang Kupang Municipality	1	25	104

Catatan/Note: ...

Sumber/Source: Dinas Pendidikan Provinsi Nusa Tenggara Timur/ Public Education Service of Nusa Tenggara Timur Province

Tabel 4.1.15
Table**Jumlah Siswa Peserta Ujian Akhir SD Menurut Kecamatan di Kota Kupang, 2019**
Number of Student as The Examinee in Primary School by Subdistrict in Kupang Municipality, 2019

Kecamatan Subdistrict	Laki-laki Male	Perempuan Female	Jumlah Total
(1)	(2)	(3)	(4)
Alak	527	522	1 049
Maulafa	787	716	1 503
Oebobo	619	644	1 263
Kota Raja	639	530	1 169
Kelapa Lima	517	486	1 003
Kota Lama	398	365	763
Kota Kupang Kupang Municipality	3 487	3 263	6 750

Catatan/Note: ...

Sumber/Source: Dinas Pendidikan Kota Kupang/ Public Education Service of Kupang Municipality

Tabel 4.1.16 **Jumlah Siswa Peserta Ujian Akhir Sekolah Menengah Pertama Menurut Kecamatan di Kota Kupang, 2019**
Number of Student as The Examinee in Junior High School by Subdistrict in Kupang Municipality, 2019

Kecamatan Subdistrict	Laki-laki Male	Perempuan Female	Jumlah Total
(1)	(2)	(3)	(4)
Alak	506	507	1 013
Maulafa	950	906	1 856
Oebobo	791	733	1 524
Kota Raja	398	406	804
Kelapa Lima	792	663	1 455
Kota Lama	308	318	626
Kota Kupang Kupang Municipality	3 745	3 533	7 278

Catatan/Note: ...

Sumber/Source: Dinas Pendidikan Kota Kupang/ Public Education Service of Kupang Municipality

Tabel 4.1.17
Table

Persentase Penduduk Usia 7–24 Tahun Menurut Kelompok Umur Sekolah dan Partisipasi Sekolah di Kota Kupang, 2019
Percentage of Population Aged 7-24 Years by School Age Group, and School Participation in Kupang Municipality, 2019

Jenis Kelamin <i>Sex</i>	Partisipasi Sekolah <i>School Participation</i>		
	Tidak/Belum Pernah Sekolah <i>Never/Not Yet Attending School</i>	Masih Sekolah <i>Attending School</i>	Tidak Sekolah Lagi <i>Not Attending School Anymore</i>
(1)	(2)	(3)	(4)
Laki-laki <i>Male</i>	0,06	79,32	20,63
Perempuan <i>Female</i>	0,00	81,69	18,30
Laki-laki + Perempuan <i>Male + Female</i>	0,03	80,46	19,51

Catatan/Note: ...

Sumber/Source: Survei Sosial Ekonomi Nasional, 2019/ *National Socio Economic Survey, 2019*

Tabel 4.1.18 Angka Partisipasi Murni (APM) dan Angka Partisipasi Kasar (APK) Menurut Jenjang Pendidikan di Kota Kupang, 2019
Net Enrolment Rate and Gross Enrolment Rate by Educational Level in Kupang Municipality, 2019

Jenjang Pendidikan Educational Level	APM Net Enrollment Rate	APK Gross Enrollment Rate
(1)	(2)	(3)
SD/MI Elementary School	91,08	105,41
SMP/MTs Junior High School	72,66	94,35
SMA/SMK/MA Senior High School	64,77	113,26
Perguruan Tinggi University	47,60	68,80

Catatan/Note: ...

Sumber/Source: Survei Sosial Ekonomi Nasional, 2019/ National Socio Economic Survey, 2019

Tabel 4.1.19
Table**Persentase Penduduk Berumur 5 Tahun ke Atas Menurut Status Pendidikan dan Jenis Kelamin di Kota Kupang, 2019**
Percentage of Population Aged 5 Years and Over by Educational Status and Sex in Kupang Municipality, 2019

Status Pendidikan <i>Educational Status</i>	Laki-laki <i>Male</i>	Perempuan <i>Female</i>	Jumlah <i>Total</i>
(1)	(2)	(3)	(4)
Tidak/Belum Pernah Sekolah <i>Never/Not Yet Attended School</i>	4,07	3,90	3,99
Masih Bersekolah <i>Attending School</i>			
SD <i>Elementary School</i>	11,40	12,64	12,00
SMP <i>Junior High School</i>	6,06	5,31	5,69
SMA <i>Senior High School</i>	8,53	7,58	8,07
Perguruan Tinggi <i>University</i>	12,03	13,61	12,80
Tidak Bersekolah Lagi <i>Not Attending School Anymore</i>	57,92	56,96	57,45
Jumlah Total	100	100	100

Catatan/Note: ...

Sumber/Source: Survei Sosial Ekonomi Nasional, 2019/ *National Socio Economic Survey, 2019*

Tabel 4.1.20 Persentase Penduduk Berumur 15 Tahun ke Atas Menurut Ijazah Tertinggi yang Dimiliki dan Jenis Kelamin di Kota Kupang, 2019
Percentage of Population Aged 15 Years and Over by Their Highest Degree and Sex in Kupang Municipality, 2019

Ijazah Tertinggi yang Dimiliki <i>Highest Degree</i>	Laki-laki <i>Male</i>	Perempuan <i>Female</i>	Jumlah <i>Total</i>
(1)	(2)	(3)	(4)
Tidak Punya Ijazah SD <i>Without Diploma</i>	8,13	9,73	8,91
SD/ MI <i>Primary School</i>	12,31	13,14	12,71
SMP/ Sederajat <i>Junior High School</i>	19,22	20,34	19,76
SMA/ Sederajat <i>Senior High School</i>	39,21	35,78	37,54
SMK/ Sederajat <i>Vocational Senior High School</i>	2,35	3,34	2,83
Diploma dan Strata 1 <i>Diploma and Bachelor</i>	17,31	15,89	16,62
Profesi/ Strata 2/ Strata 3 <i>Postgraduate</i>	1,47	1,78	1,62
Jumlah <i>Total</i>	100	100	100

Catatan/Note: ...

Sumber/Source: Survei Sosial Ekonomi Nasional, 2019/ *National Socio Economic Survey, 2019*

Tabel 4.1.21 **Persentase Penduduk Berumur 15 Tahun Ke Atas Menurut Kemampuan Membaca dan Menulis per Jenis Kelamin di Kota Kupang, 2019**
Percentage of Population Aged 15 Years and Over by Literacy and Sex in Kupang Municipality, 2019

Kemampuan Membaca dan Menulis Literacy	Laki-laki Male	Perempuan Female	Jumlah Total
(1)	(2)	(3)	(4)
Dapat Membaca dan Menulis Literate	99,36	98,50	98,94
Buta Huruf Illiterate	0,64	1,50	1,06
Jumlah Total	100	100	100

Catatan/Note: ...

Sumber/Source: Survei Sosial Ekonomi Nasional, 2019/ National Socio Economic Survey, 2019

4.2 KESEHATAN HEALTH

Tabel 4.2.1 **Jumlah Kelurahan Yang Memiliki Sarana Kesehatan Menurut Kecamatan di Kota Kupang, 2014, 2018 dan 2019**
Number of Villages Having Health Facilities by Subdistrict in Kupang Municipality, 2014, 2018 and 2019

Kecamatan Subdistrict	Rumah Sakit Hospital		
	2014	2018	2019
(1)	(2)	(3)	(4)
Alak	1	1	1
Maulafa	2	2	3
Oebobo	2	4	4
Kota Raja	2	2	1
Kelapa Lima	0	0	–
Kota Lama	1	1	1
Kota Kupang Kupang Municipality	8	10	10

Lanjutan Tabel/*Continued Table 4.2.1*

Kecamatan <i>Subdistrict</i>	Rumah Sakit Bersalin <i>Maternity Hospital</i>		
	2014	2018	2019
(1)	(5)	(6)	(7)
Alak	0	0	–
Maulafa	1	0	–
Oebobo	1	0	2
Kota Raja	1	0	–
Kelapa Lima	1	0	–
Kota Lama	1	0	–
Kota Kupang <i>Kupang Municipality</i>	5	0	2

Lanjutan Tabel/*Continued Table 4.2.1*

Kecamatan <i>Subdistrict</i>	Poliklinik <i>Polyclinic</i>		
	2014	2018	2019
(1)	(8)	(9)	(10)
Alak	0	0	2
Maulafa	1	1	1
Oebobo	1	3	6
Kota Raja	3	1	2
Kelapa Lima	2	2	3
Kota Lama	2	2	1
Kota Kupang <i>Kupang Municipality</i>	9	9	15

Lanjutan Tabel/*Continued Table* 4.2.1

Kecamatan <i>Subdistrict</i>	Puskesmas <i>Public Health Center</i>		
	2014	2018	2019
(1)	(11)	(12)	(13)
Alak	3	3	3
Maulafa	2	2	2
Oebobo	2	2	2
Kota Raja	1	1	1
Kelapa Lima	1	1	1
Kota Lama	3	2	2
Kota Kupang <i>Kupang Municipality</i>	12	11	11

Lanjutan Tabel/*Continued Table 4.2.1*

Kecamatan <i>Subdistrict</i>	Puskesmas Pembantu <i>Subsidiary of Public Health Center</i>		
	2014	2018	2019
(1)	(14)	(15)	(16)
Alak	10	9	10
Maulafa	8	8	8
Oebobo	5	4	5
Kota Raja	4	4	4
Kelapa Lima	4	3	3
Kota Lama	5	4	4
Kota Kupang <i>Kupang Municipality</i>	36	32	34

Lanjutan Tabel/*Continued Table* 4.2.1

Kecamatan <i>Subdistrict</i>	Apotek <i>Pharmacy</i>		
	2014	2018	2019
(1)	(17)	(18)	(19)
Alak	1	2	3
Maulafa	5	4	6
Oebobo	6	7	7
Kota Raja	5	5	5
Kelapa Lima	4	5	5
Kota Lama	5	6	6
Kota Kupang <i>Kupang Municipality</i>	26	29	32

Catatan/*Note*: ...

Sumber/*Source*: BPS, Pendataan Potensi Desa (Podes)/*BPS-Statistics Indonesia, Village Potential Data Collecting*

Tabel 4.2.2 Banyaknya Dokter dan Bidan Praktek Menurut Kecamatan di Kota Kupang, 2019
Table *Number of Practical Doctor and Midwives by Subdistrict in Kupang Municipality, 2019*

Kecamatan Subdistrict	Dokter Praktek * Practical Doctor		Bidan Praktek Practical midwives
	Laki-laki Male	Perempaun Female	
(1)	(2)	(3)	(4)
Alak	31	39	3
Maulafa	27	74	3
Oebobo	149	244	9
Kota Raja	108	124	1
Kelapa Lima	14	36	5
Kota Lama	31	77	-
Kota Kupang Kupang Municipality	360	594	21

Catatan/Note: *) Data direkap berdasarkan jumlah dokter yang mendapatkan SIP (Surat Ijin Praktek), terdiri dari dr. Umum, dr. Spesialis, dan dr. Gigi/ Data was recapitulated based on the number of doctors who received a SIP (Practice License), consisting of general practitioners, specialist, and dentist

Sumber/Source: Dinas Kesehatan Kota Kupang/ Public Health Service of Kupang Municipality

Tabel 4.2.3
Table

Jumlah Tenaga Kesehatan Menurut Kecamatan di Kota Kupang, 2018
Number of Health Personnel by Subdistrict in Kupang Municipality, 2018

Kecamatan Subdistrict	Tenaga Kesehatan/Health Personnel				
	Tenaga Medis Medical Personnel	Tenaga Keperawatan Nursing Personnel	Tenaga Kebidanan Midwifery Personnel	Tenaga Kefarmasian Pharmacy Personnel	Tenaga Kesehatan Lainnya Other Health Personnel
(1)	(2)	(3)	(4)	(5)	(6)
Alak	29	72	51	11	35
Maulafa	44	456	53	14	49
Oebobo	205	89	132	71	121
Kota Raja	136	512	197	58	133
Kelapa Lima	15	33	27	6	17
Kota Lama	73	138	71	27	59
Kota Kupang Kupang Municipality	502	1 300	531	187	414

Catatan/Note: ...

Sumber/Source: Dinas Kesehatan Kota Kupang/ Public Health Service of Kupang Municipality

Tabel 4.2.4 Jumlah Dokter Spesialis, Dokter Umum, dan Dokter Gigi Menurut Sarana Pelayanan Kesehatan di Kota Kupang, 2018
Number of Specialist Doctor, General Practitioner, and Dentist by Type of Health Facility in Kupang Municipality, 2018

Unit Kerja <i>Working Unit</i>	Dokter Spesialis <i>Specialist Doctors</i>	Dokter Umum <i>General Practitioner</i>	Dokter Gigi <i>Dentist</i>
(1)	(2)	(3)	(4)
Puskesmas <i>Public Health Center</i>	-	38	17
Rumah Sakit <i>Hospital</i>	258	155	25
Institusi Diknakes <i>Training and Education</i>	-	-	-
Sarana Kesehatan lain <i>Other Health Center</i>	-	9	-
Dinkes Kota <i>Public Health Service</i>	-	-	-
Jumlah <i>Total</i>	258	202	42

Catatan/Note: ...

Sumber/Source: Dinas Kesehatan Kota Kupang/ *Public Health Service of Kupang Municipality*

Tabel 4.2.5
Table**Banyaknya Tenaga Kesehatan di Puskesmas Menurut Jenisnya, 2019**
Number of Health Personal Service in Community Health Centre by Type, 2019

Kecamatan Subdistrict	Puskesmas Community Health Centre	Dokter Praktek ¹⁾ Practical Doctor		Bidan Praktek Practical midwives
		Laki-laki Male	Perempuan Female	
(1)	(2)	(3)	(4)	(5)
Alak	Naioni	1	1	25
	Alak	2	3	48
	Manutapen	3	0	25
Maulafa	Sikumana	0	5	58
	Penfui	1	3	28
Oebobo	Oebobo	0	4	30
	Oepoi	1	3	35
Kota Raja	Bakunase	2	3	39
Kelapa Lima	Oesapa	1	1	33
Kota Lama	Pasir Panjang	0	5	45
	Kupang Kota	1	4	20
Kota Kupang Kupang Municipality		12	32	386

Catatan/Note: ...

Sumber/Source: Dinas Kesehatan Kota Kupang/ Public Health Service of Kupang Municipality

Tabel 4.2.6 **Persentase Balita yang Pernah Mendapat Imunisasi Menurut Jenis Imunisasi di Kota Kupang, 2016-2019**
Percentage of Children Under Five Years Who Had Immunization by Type of Immunization in Kupang Municipality, 2016-2019

Jenis Imunisasi Type of Immunization		2016	2017	2018	2019
(1)	(2)	(3)	(4)	(5)	
1.	BCG	9 734	8 991	7 851	8 661
2.	Campak/Measles	9 245	8 049	8 625	8 016
3.	DPT 1	9 291	9 761	6 807	9 368
4.	DPT 2	8 699	8 515	6 392	9 155
5.	DPT 3	8 821	8 458	6 129	8 938
6.	Polio 1	10 035	9 574	9 094	9 024
7.	Polio 2	9 021	8 899	8 123	8 936
8.	Polio 3	8 540	8 234	7 451	8 589
9.	Polio 4	8 320	8 210	7 080	8 460
10.	Hepatitis B 1	9 291	9 761	6 807	9 368
11.	Hepatitis B 2	8 699	8 515	6 392	9 155
12.	Hepatitis B 3	8 821	8 458	6 129	8 938

Catatan/Note: ...

Sumber/Source: Dinas Kesehatan Kota Kupang/ Public Health Service of Kupang Municipality

Tabel 4.2.7
Table

Jumlah Bayi yang Diimunisasi Berdasarkan Puskesmas di Kota Kupang, 2019
Infant Immunization Specified Amount per Public Health Center in Kupang Municipality, 2019

Kecamatan <i>Subdistrict</i>	Puskesmas <i>Community Health Centre</i>	Jenis Imunisasi <i>Type of Immunization</i>	
		BCG	DPT-HB3
(1)	(2)	(3)	(4)
Alak	Naioni	269	326
	Alak	926	903
	Manutapen	278	265
Maulafa	Sikumana	1 078	1 272
	Penfui	542	545
Oebobo	Oebobo	838	781
	Oepoi	1 394	1 472
Kota Raja	Bakunase	959	1 123
Kelapa Lima	Oesapa	1 644	1 544
Kota Lama	Pasir Panjang	516	483
	Kupang Kota	217	224
Kota Kupang <i>Kupang Municipality</i>		5 661	9 538

Catatan/Note: ...

Sumber/Source: Dinas Kesehatan Kota Kupang/ *Public Health Service of Kupang Municipality*

Tabel 4.2.8 **Jumlah Kasus 10 Penyakit Terbanyak di Kota Kupang, 2019**
Table **Number of Cases of the 10 Most Diseases in Kupang Municipality, 2019**

Jenis Penyakit <i>The Type of Disease</i>	Jumlah Kasus <i>Number of Cases</i>
(1)	(2)
ISPA/ <i>URI</i>	24 108
Dispepsia/ <i>Gastritis/Dyspepsia</i>	7 923
Hipertensi/ <i>Hypertension</i>	6 935
Penyakit Kulit Alergi/ <i>Skin Allergy</i>	7 185
Mialgia/ <i>Myalgia</i>	5 210
Flu/ <i>Common Cold</i>	4 699
Rhino Faringitis Akut (Radang Tenggorokan)/ <i>Rhinopharyngitis</i>	3 638
Tonsilitis/ <i>Tonsillitis</i>	3 452
Penyakit Lain Pada Saluran Pernapasan Atas/ <i>Other Diseases of Upper Respiratory Tract</i>	3 247
Rematoid Artritis (Rematik)/ <i>Rheumatism</i>	2 756

Catatan/*Note*: ...

Sumber/*Source*: Dinas Kesehatan Kota Kupang/ *Public Health Service of Kupang Municipality*

Tabel
Table 4.2.9**Jumlah Bayi Lahir, Bayi Berat Badan Lahir Rendah (BBLR),
BBLR Dirujuk, dan Bergizi Buruk di Kota Kupang, 2014-
2019*****Number of Babies Born, Babies with Low Birth Weights
(LBW), Treated LBW, and Malnutrition Cases in Kupang
Municipality, 2014-2019***

Tahun Year	Bayi Lahir Births	BBLR/LBW		Gizi Buruk Malnutrition
		Jumlah Total	Dirujuk Treated	
(1)	(2)	(3)	(4)	(5)
2014	9 708	268	268	213
2015	8 252	337	337	204
2016	8 305	310	310	278
2017	8 135	296	296	240
2018	8 663	346	346	218
2019	8 835	392	392	353

Catatan/Note: ...

Sumber/Source: Dinas Kesehatan Kota Kupang/ Public Health Service of Kupang Municipality

Tabel 4.2.10 Jumlah Kasus 10 Penyakit Terbanyak di Kota Kupang, 2019
Table *Number of Cases of the 10 Most Diseases in Kupang Municipality, 2019*

Tahun Year	Jumlah Ibu Hamil Pregnant Women	Melakukan Kunjungan K1 One Visit	Melakukan Kunjungan K4 Four Visits	Kurang Energi Kronis (KEK) Chronic Energy Deficiency (CED)	Mendapat Zat Besi (Fe) Receiving Iron Supplement
(1)	(2)	(3)	(4)	(5)	(6)
2014	10 483	10 172	8 698	1 249	7 200
2015	9 806	9 581	7 821	1 544	7 537
2016	9 186	9 054	7 705	1 155	9 054
2017	9 349	8 834	7 447	1 504	8 323
2018	9 531	10 110	8 352	1 497	8 289
2019	9 719	9 573	8 045	1 749	8 069

Catatan/Note: ...

Sumber/Source: Dinas Kesehatan Kota Kupang/ Public Health Service of Kupang Municipality

Tabel 4.2.11
Table**Jumlah Kasus HIV/AIDS, IMS, DBD, Diare, dan Malaria Menurut Kecamatan di Kota Kupang, 2019**
Number of Cases of HIV/AIDS, Sexually Transmitted Infection, Dengue Fever, Diarrhea, and Malaria by Subdistrict in Kupang Municipality, 2019

Kecamatan Subdistrict	HIV/AIDS HIV/AIDS *)	IMS Sexually Transmitted Infection *)	DBD Dengue Fever	Diare Diarrhea	Malaria Malaria
(1)	(2)	(3)	(4)	(5)	(6)
Alak	236	210	97	1306	6
Maulafa	277	237	139	1218	2
Oebobo	298	427	157	626	4
Kota Raja	162	926	60	688	0
Kelapa Lima	272	241	146	615	5
Kota Lama	230	283	82	334	1
Kota Kupang Kupang Municipality	1 475	2 324	681	4787	18

Catatan/Note: ...

Sumber/Source: Dinas Kesehatan Kota Kupang/ Public Health Service of Kupang Municipality

Tabel 4.2.12 **Jumlah Pengidap Penyakit HIV dan AIDS per Jenis Kelamin di Kota Kupang, 2014-2019**
Table *Number of People with HIV Disease and AIDS by Sex in Kupang Municipality, 2014-2019*

Tahun Year	Jumlah Pengidap Penyakit HIV dan AIDS Number of People with HIV and AIDS		
	Laki-laki Male	Perempuan Female	Jumlah Total
(1)	(2)	(3)	(4)
2014	385	272	657
2015	473	338	811
2016	593	422	1 015
2017	753	515	1 268
2018	837	569	1 406
2019	947	626	1 573

Catatan/Note: Jumlah pengidap adalah kumulatif dari tahun sebelumnya/ Number of people with HIV/AIDS are cumulative from previous years

Sumber/Source: Komisi Penanggulangan AIDS Kota Kupang/ National AIDS Commission of Kupang

Tabel 4.2.13 Jumlah Pengidap Penyakit HIV dan AIDS di Kota Kupang, 2014-2019
Table *Number of People with HIV Disease and AIDS in Kupang Municipality, 2014-2019*

Tahun Year	Jumlah Pengidap Penyakit HIV dan AIDS Number of People with HIV and AIDS		
	HIV	AIDS	Jumlah Total
(1)	(2)	(3)	(4)
2014	486	171	657
2015	584	227	811
2016	708	307	1 015
2017	876	392	1 268
2018	985	421	1 406
2019	1 114	459	1 573

Catatan/Note: Jumlah pengidap adalah kumulatif dari tahun sebelumnya/ *Number of people with HIV/AIDS are cumulative from previous years*

Sumber/Source: Komisi Penanggulangan AIDS Kota Kupang/ *National AIDS Commission of Kupang*

Tabel 4.2.14 Jumlah Klinik Keluarga Berencana (KKB) dan Pos Pelayanan Keluarga Berencana Desa (PPKBD) Menurut Kecamatan di Kota Kupang, 2018
Number of Family Planning Clinics and Village Family Planning Service Units by Subdistrict in Kupang Municipality, 2018

Kecamatan Subdistrict	KKB Family Planning Clinics	PPKBD Village Family Planning Service Units
(1)	(2)	(3)
Alak	9	12
Maulafa	9	9
Oebobo	17	7
Kota Raja	10	8
Kelapa Lima	14	5
Kota Lama	8	10
Kota Kupang Kupang Municipality	67	51

Catatan/Note: ...

Sumber/Source: Dinas Pengendalian Penduduk dan Keluarga Berencana Kota Kupang/ Family Planning Coordinating Board of Kupang Municipality

Tabel 4.2.15
Table**Jumlah Pasangan Usia Subur dan Peserta KB Aktif
Menurut Kecamatan di Kota Kupang, 2018**
**Number of Childbearing Age Couples and Family Planning
Participants by Subdistrict in Kupang Municipality, 2018**

Kecamatan Subdistrict	Jumlah PUS Couples of Childbearing Age	Peserta KB Aktif Family Planning Participants			
		IUD Intrauterine Device	MOW Tubectomy	MOP Vasektomy	Kondom Condom
(1)	(2)	(3)	(4)	(5)	(6)
Alak	8 491	708	393	15	125
Maulafa	8 822	747	733	16	144
Oebobo	9 698	1 647	646	22	121
Kota Raja	5 829	788	362	21	130
Kelapa Lima	10 292	1 231	318	4	165
Kota Lama	3 037	301	194	2	70
Kota Kupang Kupang Municipality	46 169	5 422	2 646	80	755

Lanjutan Tabel/*Continued Table 4.2.15*

Kecamatan <i>Subdistrict</i>	Peserta KB Aktif <i>Family Planning Participants</i>			Jumlah <i>Total</i>
	Implan <i>Implants</i>	Suntikan <i>Injection</i>	Pil <i>Pill</i>	
(1)	(7)	(8)	(9)	(10)
Alak	1 027	2 574	720	4 321
Maulafa	877	2 588	475	3 940
Oebobo	1 190	2 287	596	4 073
Kota Raja	691	1 670	519	2 880
Kelapa Lima	1 256	3 385	1 079	5 720
Kota Lama	202	1 189	224	1 615
Kota Kupang <i>Kupang Municipality</i>	5 243	13 693	3 613	22 549

Catatan/*Note*: ...Sumber/*Source*: Dinas Pengendalian Penduduk dan Keluarga Berencana Kota Kupang/*Family Planning Coordinating Board of Kupang Municipality*

Tabel 4.2.16
Table**Penduduk Perempuan Berumur 15 – 49 Tahun dan Berstatus Kawin Menurut Pernah/Tidak Menggunakan Alat/Cara KB di Kota Kupang, 2015**
Married Women Aged 15 – 49 Years who Ever/Never Use Contraceptive in Kupang Municipality, 2015

Pernah/Tidak Menggunakan Alat/Cara KB <i>Ever/Never Use Contraceptive</i>	Perempuan Berumur 15–49 Tahun dan Berstatus Kawin <i>Married Women Aged 15 – 49 Years</i>
(1)	(2)
Pernah Ever	2 477
Tidak Pernah Never	9 179
Jumlah Total	11 656

Catatan/Note: Pendataan dilakukan setiap lima tahun sekali, pendataan terakhir tahun 2015/ *Data collection is conducted every five years., last data collection was on 2015*

Sumber/Source: Dinas Pengendalian Penduduk dan Keluarga Berencana Kota Kupang/ *Family Planning Coordinating Board of Kupang Municipality*

Tabel 4.2.17 Penduduk Perempuan Berumur 15 – 49 Tahun dan Berstatus Kawin Menurut Sedang/Tidaknya Menggunakan Alat/Cara KB di Kota Kupang, 2015
Married Women Aged 15 – 49 Years who Currently Use/Do not Use Contraceptive in Kupang Municipality, 2015

Sedang/Tidaknya Menggunakan Alat/Cara KB Currently Use/Do not Use Contraceptive	Perempuan Berumur 15 – 49 Tahun dan Berstatus Kawin Married Women Aged 15 – 49 Years
(1)	(2)
Ya Yes	8 486
Tidak menggunakan Do not use	9 612
Tidak Pernah KB Never use contraceptcy	9 179
Jumlah Total	27 277

Catatan/Note: Pendataan dilakukan setiap lima tahun sekali, pendataan terakhir tahun 2015/ Data collection is conduction every five years., last data collection was on 2015

Sumber/Source: Dinas Pengendalian Penduduk dan Keluarga Berencana Kota Kupang/ Family Planning Coordinating Board of Kupang Municipality

Tabel 4.2.18
Table**Penduduk Perempuan Berumur 15 – 49 Tahun dan Berstatus Kawin Menurut Alat/Cara KB yang Sedang Digunakan di Kota Kupang, 2015**
Married Women Aged 15 – 49 Years who Currently Use Contraceptive in Kupang Municipality, 2015

Alat/Cara KB yang Sedang Digunakan <i>Currently Use Contraceptive</i>	Perempuan Berumur 15 – 49 Tahun dan Berstatus Kawin <i>Married Women Aged 15 – 49 Years</i>
(1)	(2)
MOW/Tubektomi <i>Tubectomy</i>	760
MOP/Vasektomi <i>Vasectomy</i>	95
AKDR/IUD <i>Spiral</i>	1 622
Suntikan <i>Injection</i>	3 686
Susuk KB/norplan/inplanon/alwalit <i>Implant</i>	1 088
Pil KB <i>Pill</i>	995
Kondom <i>Condom</i>	90
Cara Tradisional <i>Traditional way</i>	150
Jumlah <i>Total</i>	8 486

Catatan/Note: Pendataan dilakukan setiap lima tahun sekali, pendataan terakhir tahun 2015/ *Data collection is conducted every five years., last data collection was on 2015*

Sumber/Source: Dinas Pengendalian Penduduk dan Keluarga Berencana Kota Kupang/ *Family Planning Coordinating Board of Kupang Municipality*

Tabel 4.2.19 Penduduk Perempuan Berumur 10 Tahun ke Atas yang Pernah Kawin Menurut Umur Perkawinan Pertama di Kota Kupang, 2015
Ever Married Women Aged 10 Years and Over by Age at First Marriage in Kupang Municipality, 2015

Sedang/Tidaknya Menggunakan Alat/Cara KB <i>Currently Use/Do not Use Contraceptive</i>	Perempuan Berumur 15 – 49 Tahun dan Berstatus Kawin <i>Married Women Aged 15 – 49 Years</i>
(1)	(7)
≤ 15 – 18	2 521
19 – 25 ≤	2 791
Jumlah Total	5 312

Catatan/Note: Pendataan dilakukan setiap lima tahun sekali, pendataan terakhir tahun 2015/ *Data collection is conducted every five years., last data collection was on 2015*

Sumber/Source: Dinas Pengendalian Penduduk dan Keluarga Berencana Kota Kupang/ *Family Planning Coordinating Board of Kupang Municipality*

4.3 AGAMA DAN SOSIAL LAINNYA RELIGION AND OTHER SOCIAL AFFAIRS

Tabel 4.3.1 Jumlah Penduduk Menurut Kecamatan dan Agama yang Dianut di Kota Kupang Berdasarkan Hasil Sensus Penduduk 2010
Population by Subdistrict and Religion in Kupang Based on Population Cencus 2010

Kecamatan <i>Subdistrict</i>	Islam <i>Moslem</i>	Protestan <i>Christian</i>	Katolik <i>Catholic</i>	Hindu <i>Hindu</i>	Budha <i>Buddha</i>	Konghucu dan Lainnya <i>Konghucu and Othesr</i>
(1)	(2)	(3)	(4)	(5)	(6)	(7)
Alak	10 837	35 951	4 296	137	7	2
Maulafa	4 453	45 448	15 619	321	4	6
Oebobo	5 614	35 606	6 294	345	12	5
Kota Raja	10 097	43 323	25 691	532	28	4
Kelapa Lima	9 043	14 653	6 238	219	24	19
Kota Lama	7 381	38 662	15 072	262	26	8
Kota Kupang <i>Kupang Municipality</i>	47 425	213 643	73 210	1 816	101	44

Catatan/Note: ...

Sumber/Source: BPS, Sensus Penduduk 2010/ BPS, Population Cencus 2010

Tabel 4.3.2 Jumlah Penduduk Menurut Kecamatan dan Agama yang Dianut di Kota Kupang, 2017
Population by Subdistrict and Religion in Kupang Municipality, 2017

Kecamatan Subdistrict	Islam Moslem	Protestan Christian	Katolik Catholic	Hindu Hindu	Budha Buddha	Konghucu dan Lainnya Konghucu and Othesr
(1)	(2)	(3)	(4)	(5)	(6)	(7)
Alak	12 551	56 354	3 993	89	17	-
Maulafa	5 922	62 705	15 241	493	28	-
Oebobo	10 631	113 025	26 879	1 670	41	-
Kota Raja	5 589	46 711	9 788	498	42	-
Kelapa Lima	8 243	80 666	20 036	824	45	-
Kota Lama	8 207	51 831	5 453	128	42	-
Kota Kupang Kupang Municipality	51 143	411 292	81 390	3 702	215	-

Catatan/Note: Data 2018 dan 2019 belum tersedia/2018 and 2019 data is not yet available

Sumber/Source: Kementerian Agama Kota Kupang/ Ministry of Religious Affairs of Kupang Municipality

Tabel
Table 4.3.3

Jumlah Kelurahan yang Mengalami Bencana Alam¹ Menurut Kecamatan di Kota Kupang, 2011, 2014, dan 2018
Number of Villages that Had Natural Disaster¹ by Subdistrict in Kupang Municipality, 2011, 2014, and 2018

Kecamatan Subdistrict	Banjir/Flood		
	2011	2014	2018
(1)	(2)	(3)	(4)
Alak	0	0	1
Maulafa	0	3	1
Oebobo	1	1	5
Kota Raja	2	1	2
Kelapa Lima	2	0	0
Kota Lama	1	2	1
Kota Kupang Kupang Municipality	6	7	10

Lanjutan Tabel/*Continued Table 4.3.3*

Kecamatan <i>Subdistrict</i>	Gempa Bumi/ <i>Earthquake</i>		
	2011	2014	2018
(1)	(5)	(6)	(7)
Alak	0	0	2
Maulafa	0	0	0
Oebobo	0	0	0
Kota Raja	0	0	0
Kelapa Lima	0	0	0
Kota Lama	0	0	0
Kota Kupang <i>Kupang Municipality</i>	0	0	2

Lanjutan Tabel/*Continued Table* 4.3.3

Kecamatan <i>Subdistrict</i>	Tanah Longsor/ <i>Landslide</i>		
	2011	2014	2018
(1)	(8)	(9)	(10)
Alak	3	5	2
Maulafa	3	3	3
Oebobo	0	2	3
Kota Raja	4	0	5
Kelapa Lima	0	0	0
Kota Lama	1	1	1
Kota Kupang <i>Kupang Municipality</i>	11	11	14

Catatan/*Note*: ¹ Terjadi dalam tiga tahun terakhir sampai dengan saat pencacahan/*Occured during the last three years by the time of enumeration*

Sumber/*Source*: BPS, Pendaan Potensi Desa (Podes)/*BPS-Statistics Indonesia, Village Potential Data Collecting*

Tabel 4.3.4 Jumlah Tempat Peribadatan Menurut Kecamatan di Kota Kupang, 2019
Number of Worship Facilities by Subdistrict in Kupang Municipality, 2019

Kecamatan Subdistrict	Islam Moslem	Protestan Christian	Katolik Catholic	Hindu Hindu	Budha Buddha	Konghucu dan Lainnya Konghucu and Othesr
(1)	(2)	(3)	(4)	(5)	(6)	(7)
Alak	21	83	4	1	-	-
Maulafa	7	85	6	1	1	-
Oebobo	14	67	4	1	-	-
Kota Raja	10	20	3	1	-	-
Kelapa Lima	8	43	3	2	-	-
Kota Lama	9	14	2	-	-	-
Kota Kupang Kupang Municipality	69	312	22	6	1	-

Catatan/Note: ...

Sumber/Source: Kementerian Agama Kota Kupang/ Ministry of Religious Affairs of Kupang Municipality

Tabel 4.3.5 Jumlah Pimpinan Agama/Rohaniawan Menurut Kecamatan di Kota Kupang, 2019
Number of Spiritualists by Subdistrict in Kupang Municipality, 2019

Kecamatan Subdistrict	Islam Moslem	Protestan Christian	Katolik Catholic	Hindu Hindu	Budha Buddha	Konghucu dan Lainnya Konghucu and Othesr
(1)	(2)	(3)	(4)	(5)	(6)	(7)
Alak	1	107	8	1	-	-
Maulafa	1	169	9	4	1	-
Oebobo	1	153	34	3	-	-
Kota Raja	1	47	4	3	-	-
Kelapa Lima	1	86	3	-	-	-
Kota Lama	1	23	13	-	-	-
Kota Kupang Kupang Municipality	6	585	71	11	1	-

Catatan/Note: ...

Sumber/Source: Kementerian Agama Kota Kupang/ Ministry of Religious Affairs of Kupang Municipality

4.4 KRIMINALITAS CRIMINALITY

Tabel 4.4.1 Jumlah Tindak Pidana Menurut Kepolisian Sektor di Kota Kupang, 2017-2019
Number of Reported Criminal Cases by Subdistrict Police Office in Kupang Municipality, 2017-2019

Kepolisian Sektor <i>Subdistrict Police Office</i>	2017	2018	2019
(1)	(2)	(3)	(4)
Polsek Alak <i>Sectoral Police of Alak</i>	237	309	284
Polsek Maulafa <i>Sectoral Police of Maulafa</i>	221	255	255
Polsek Oebobo (Oebobo + Kota Raja) <i>Sectoral Police of Oebobo</i>	244	288	202
Polsek Kelapa Lima (Kelapa Lima + Kota lama) <i>Sectoral Police of Kelapa Lima</i>	446	476	430
Polres Kupang Kota (SatReskrim) <i>Resort Police of Kupang Municipality</i>	947	975	1 027

Catatan/Note: ...

Sumber/Source: Kepolisian Resort Kota Kupang/ *Police Office of Kupang Municipality*

Tabel
Table 4.4.2**Persentase Penyelesaian Tindak Pidana Menurut
Kepolisian Resort di Kota Kupang, 2017-2019**
**Percentage of Crime Clearance Rate by Subdistrict Pollice
Office in Kupang Municipality, 2017-2019**

Kepolisian Sektor Subdistrict Police Office	2017	2018	2018
(1)	(2)	(3)	(4)
Polsek Alak <i>Sectoral Police of Alak</i>	39,24	32,36	45,07
Polsek Maulafa <i>Sectoral Police of Maulafa</i>	38,01	27,70	19,22
Polsek Oebobo (Oebobo + Kota Raja) <i>Sectoral Police of Oebobo</i>	56,97	40,97	63,37
Polsek Kelapa Lima (Kelapa Lima + Kota lama) <i>Sectoral Police of Kelapa Lima</i>	34,98	24,57	24,19
Polres Kupang Kota (SatReskrim) <i>Resort Police of Kupang Municipality</i>	34,32	45,84	64,65

Catatan/Note: ...

Sumber/Source: Kepolisian Resort Kota Kupang/ Police Office of Kupang Municipality

Tabel
Table 4.4.3

Jumlah Perkara dan Terdakwa dalam Perkara Pidana yang Diterima, Diputuskan, dan Sisa Tahun Lalu di Kota Kupang, 2018
Number of Criminal Cases and Defendants Received, Settled, and Rest The of Last Year in Kupang Municipality, 2018

Bulan Month	Sisa tahun lalu (Des. 2017) Rest of The Last year		Yang diterima tahun 2018 Received	
	Perkara Criminal Cases	Terdakwa Defendants	Perkara Criminal Cases	Terdakwa Defendants
(1)	(2)	(3)	(4)	(5)
Januari/January	-	-	507	507
Februari/February	-	-	44	64
Maret/March	-	-	712	720
April/April	-	-	715	724
Mei/May	-	-	1 033	1 039
Juni/June	-	-	450	452
Juli/July	-	-	1 066	1 077
Agustus/August	-	-	643	659
September/September	-	-	1 567	1 570
Oktober/October	-	-	1 405	1 407
November/November	-	-	1 849	1 850
Desember/December	44	44	813	814
Jumlah Total	44	44	10 804	10 883

Lanjutan Tabel/*Continued Table* 4.4.3

Bulan <i>Month</i>	Yang Diputuskan Tahun 2017 <i>Settled</i>		Sisa tahun ini (Des. 2018) <i>Rest of this year</i>	
	Perkara <i>Criminal Cases</i>	Terdakwa <i>Defendants</i>	Perkara <i>Criminal Cases</i>	Terdakwa <i>Defendants</i>
(1)	(6)	(7)	(8)	(9)
Januari/ <i>January</i>	507	509	-	-
Februari/ <i>February</i>	38	41	-	-
Maret/ <i>March</i>	699	703	-	-
April/ <i>April</i>	703	719	-	-
Mei/ <i>May</i>	1 019	1 025	-	-
Juni/ <i>June</i>	448	451	-	-
Juli/ <i>July</i>	1 082	1 093	-	-
Agustus/ <i>August</i>	624	629	-	-
September/ <i>September</i>	1 574	1 583	-	-
Oktober/ <i>October</i>	1 438	1 444	-	-
November/ <i>November</i>	1 852	1 864	-	-
Desember/ <i>December</i>	825	828	39	41
Jumlah <i>Total</i>	10 809	10 889	39	41

Catatan/*Note*: ...Sumber/*Source*: Kepolisian Resort Kota Kupang/ *Police Office of Kupang Municipality*

Tabel
Table 4.4.4**Jumlah Perkara dan Terdakwa dalam Perkara Pidana Sumir yang Diterima, Diputuskan, dan Sisa Tahun Lalu, 2018**
Number of Criminal Cases and Defendants Received, Settled, and Rest of The Last Year, 2018

Bulan <i>Month</i>	Sisa tahun lalu (Des. 2017) <i>Rest of The Last year</i>		Yang diterima tahun 2018 <i>Received</i>	
	Perkara <i>Criminal Cases</i>	Terdakwa <i>Defendants</i>	Perkara <i>Criminal Cases</i>	Terdakwa <i>Defendants</i>
(1)	(2)	(3)	(4)	(5)
Januari/ <i>January</i>	-	-	-	-
Februari/ <i>February</i>	-	-	-	-
Maret/ <i>March</i>	-	-	-	-
April/ <i>April</i>	-	-	-	-
Mei/ <i>May</i>	-	-	-	-
Juni/ <i>June</i>	-	-	-	-
Juli/ <i>July</i>	-	-	-	-
Agustus/ <i>August</i>	-	-	-	-
September/ <i>September</i>	-	-	-	-
Oktober/ <i>October</i>	-	-	-	-
November/ <i>November</i>	-	-	-	-
Desember/ <i>December</i>	-	-	-	-
Jumlah Total	-	-	-	-

Lanjutan Tabel/*Continued Table* 4.4.4

Bulan <i>Month</i>	Yang Diputuskan Tahun 2017 <i>Settled</i>		Sisa tahun ini (Des. 2018) <i>Rest of this year</i>	
	Perkara <i>Criminal Cases</i>	Terdakwa <i>Defendants</i>	Perkara <i>Criminal Cases</i>	Terdakwa <i>Defendants</i>
(1)	(6)	(7)	(8)	(9)
Januari/ <i>January</i>	-	-	-	-
Februari/ <i>February</i>	-	-	-	-
Maret/ <i>March</i>	-	-	-	-
April/ <i>April</i>	-	-	-	-
Mei/ <i>May</i>	-	-	-	-
Juni/ <i>June</i>	-	-	-	-
Juli/ <i>July</i>	-	-	-	-
Agustus/ <i>August</i>	-	-	-	-
September/ <i>September</i>	-	-	-	-
Oktober/ <i>October</i>	-	-	-	-
November/ <i>November</i>	-	-	-	-
Desember/ <i>December</i>	-	-	-	-
Jumlah Total	-	-	-	-

Catatan/*Note*: ...Sumber/*Source*: Kepolisian Resort Kota Kupang/ *Police Office of Kupang Municipality*

Tabel
Table 4.4.5**Jumlah Perkara dan Terdakwa dalam Perkara Pidana
Biasa/Tolakan yang Diterima, Diputuskan, dan Sisa Tahun
Lalu, 2018**
**Number of Criminal Cases and Defendants Received,
Settled, and Rest of The Last Year, 2018**

Bulan Month	Sisa tahun lalu (Des. 2017) <i>Rest of The Last year</i>		Yang diterima tahun 2018 <i>Received</i>	
	Perkara Criminal Cases	Terdakwa Defendants	Perkara Criminal Cases	Terdakwa Defendants
(1)	(2)	(3)	(4)	(5)
Januari/January	-	-	16	16
Februari/February	-	-	30	50
Maret/March	-	-	27	35
April/April	-	-	31	40
Mei/May	-	-	38	44
Juni/June	-	-	13	15
Juli/July	-	-	26	37
Agustus/August	-	-	40	56
September/September	-	-	27	30
Oktober/October	-	-	23	25
November/November	-	-	22	23
Desember/December	44	44	8	9
Jumlah Total	44	44	301	380

Lanjutan Tabel/*Continued Table* 4.4.5

Bulan <i>Month</i>	Yang Diputuskan Tahun 2017 <i>Settled</i>		Sisa tahun ini (Des. 2018) <i>Rest of this year</i>	
	Perkara <i>Criminal Cases</i>	Terdakwa <i>Defendants</i>	Perkara <i>Criminal Cases</i>	Terdakwa <i>Defendants</i>
(1)	(6)	(7)	(8)	(9)
Januari/ <i>January</i>	16	18	-	-
Februari/ <i>February</i>	24	27	-	-
Maret/ <i>March</i>	14	18	-	-
April/ <i>April</i>	19	35	-	-
Mei/ <i>May</i>	24	30	-	-
Juni/ <i>June</i>	11	14	-	-
Juli/ <i>July</i>	42	53	-	-
Agustus/ <i>August</i>	21	26	-	-
September/ <i>September</i>	34	43	-	-
Oktober/ <i>October</i>	56	62	-	-
November/ <i>November</i>	25	37	-	-
Desember/ <i>December</i>	20	23	39	41
Jumlah Total	306	386	39	41

Catatan/*Note*: ...Sumber/*Source*: Kepolisian Resort Kota Kupang/ *Police Office of Kupang Municipality*

Tabel
Table 4.4.6**Jumlah Perkara dan Terdakwa dalam Perkara Pidana Pelanggaran yang Diterima, Diputuskan, dan Sisa Tahun Lalu, 2018**
Number of Criminal Cases and Defendants Received, Settled, and Rest of The Last Year, 2018

Bulan <i>Month</i>	Sisa tahun lalu (Des. 2017) <i>Rest of The Last year</i>		Yang diterima tahun 2018 <i>Received</i>	
	Perkara <i>Criminal Cases</i>	Terdakwa <i>Defendants</i>	Perkara <i>Criminal Cases</i>	Terdakwa <i>Defendants</i>
(1)	(2)	(3)	(4)	(5)
Januari/January	-	-	491	491
Februari/February	-	-	14	14
Maret/March	-	-	685	685
April/April	-	-	684	684
Mei/May	-	-	995	995
Juni/June	-	-	437	437
Juli/July	-	-	1 040	1 040
Agustus/August	-	-	603	603
September/September	-	-	1 540	1 540
Oktober/October	-	-	1 382	1 382
November/November	-	-	1 827	1 827
Desember/December	-	-	805	805
Jumlah Total	-	-	10 503	10 503

Lanjutan Tabel/*Continued Table* 4.4.6

Bulan <i>Month</i>	Yang Diputuskan Tahun 2017 <i>Settled</i>		Sisa tahun ini (Des. 2018) <i>Rest of this year</i>	
	Perkara <i>Criminal Cases</i>	Terdakwa <i>Defendants</i>	Perkara <i>Criminal Cases</i>	Terdakwa <i>Defendants</i>
(1)	(6)	(7)	(8)	(9)
Januari/ <i>January</i>	491	491	-	-
Februari/ <i>February</i>	14	14	-	-
Maret/ <i>March</i>	685	685	-	-
April/ <i>April</i>	684	684	-	-
Mei/ <i>May</i>	995	995	-	-
Juni/ <i>June</i>	437	437	-	-
Juli/ <i>July</i>	1 040	1 040	-	-
Agustus/ <i>August</i>	603	603	-	-
September/ <i>September</i>	1 540	1 540	-	-
Oktober/ <i>October</i>	1 382	1 382	-	-
November/ <i>November</i>	1 827	1 827	-	-
Desember/ <i>December</i>	805	805	-	-
Jumlah <i>Total</i>	10 503	10 503	-	-

Catatan/*Note*: ...Sumber/*Source*: Kepolisian Resort Kota Kupang/ *Police Office of Kupang Municipality*

Tabel
Table 4.4.7**Tambahan Narapidana Berdasarkan Putusan Pengadilan Menurut Lama di Penjara/Dikurung dan Jenis Kelamin di Lembaga Pemasyarakatan Kupang, 2019**
Additional Prisoner Settled by Court by Type of Verdict and Sex in Public Resistence Institution of Kupang, 2019

Lamanya Hukuman <i>Length of Verdict</i>	laki-laki <i>Male</i>	Perempuan <i>Female</i>	Jumlah <i>Total</i>
(1)	(2)	(3)	(4)
<i>Dipenjara/Imprisoned</i>			
< 1 tahun/year	21	-	21
1 - 5 tahun/year	78	-	78
> 5 tahun/year	104	2	106
Seumur hidup/ for a lifetime	2	-	2
Jumlah/Total	205	2	207

Catatan/Note: ...

Sumber/Source: Lembaga Pemasyarakatan Kupang/ *Public Resistence Institution of Kupang*

Tabel
Table 4.4.8

Tambahan Narapidana Berdasarkan Putusan Pengadilan Menurut Bulan, Kelompok Umur, dan Jenis Kelamin di Lembaga Pemasyarakatan Kupang, 2019
Additional Prisoner Settled by Court by Month, Age Group, and Sex in Public Resistence Institution of Kupang, 2019

Bulan Month	Kelompok Umur Age Group	
	Dewasa Adult	Pemuda Youngster
(1)	(2)	(3)
Januari/January	48	3
Februari/February	21	2
Maret/March	8	-
April/April	19	1
Mei/May	13	-
Juni/June	5	-
Juli/July	47	-
Agustus/August	12	-
September/September	17	1
Oktober/October	31	-
November/November	16	2
Desember/December	13	6
Jumlah/Total	250	15

Catatan/Note: ...

Sumber/Source: Lembaga Pemasyarakatan Kupang/ *Public Resistence Institution of Kupang*

Tabel
Table 4.4.9

Tambahan Narapidana Berdasarkan Putusan Pengadilan Menurut Jenis Kejahatan/Pelanggaran di Lembaga Pemasyarakatan Kupang, 2019
Additional Prisoner Settled by Court by Type of Crime/Delinquency in Public Resistence Institution of Kupang, 2019

No.	Jenis Kejahatan/Pelanggaran <i>Types of Crime/Delinquency</i>	Jumlah <i>Total</i>
(1)	(2)	(3)
1.	Politik/ <i>Political</i>	-
2.	Terhadap Kepala Negara/ <i>Against Head of the State</i>	-
3.	Ketertiban umum/ <i>Against public order</i>	3
4.	Pembakaran/ <i>Arson</i>	1
5.	Penyuapan/ <i>Bribery</i>	-
6.	Mata uang/ <i>Crime related to money</i>	-
7.	Pemalsuan meterai, surat/ <i>Seal, letter forgery</i>	-
8.	Kesusilaan/ <i>Adultery</i>	3
9.	Perjudian/ <i>Gambling</i>	-
10.	Penculikan/ <i>Kidnapping</i>	-
11.	Pembunuhan/ <i>Murder</i>	12
12.	Penganiayaan/ <i>Violence</i>	13
13.	Pencurian/ <i>Theft</i>	13
14.	Perampokan/ <i>Theft and heavy violence</i>	-
15.	Pemerasan, mengancam/ <i>Threaten</i>	-

Lanjutan Tabel/*Continued Table* 4.4.9

No.	Jenis Kejahatan/Pelanggaran <i>Types of Crime/Delinquency</i>	Jumlah <i>Total</i>
(1)	(2)	(3)
16.	Penggelapan/ <i>Embezzlement</i>	2
17.	Penipuan/ <i>Swindle</i>	4
18.	Merusak barang/ <i>Goods destroyer</i>	4
19.	Dalam Jabatan/ <i>Managerial crime</i>	-
20.	Penadahan/ <i>Fence</i>	-
21.	Psikotropika/ <i>Psychotropica</i>	-
22.	Narkotika/ <i>Narkotic</i>	12
23.	Korupsi/ <i>Corruption</i>	49
24.	Penyelundupan/ <i>Smuggling</i>	20
25.	Pelanggaran KUHP/ <i>Violation of penal code</i>	2
26.	KDRT/ <i>Domestic violence</i>	5
27.	Perlindungan Anak/ <i>Child protection</i>	118
28.	Senpirandak/ <i>Gun amunition</i>	-
29.	Terorisme/ <i>Terrorism</i>	-
30.	Lain-Lain/ <i>Others</i>	4
Jumlah/Total		265

Catatan/*Note*: ...Sumber/*Source*: Lembaga Pemasyarakatan Kupang/ *Public Resistence Institution of Kupang*

Tabel
Table 4.4.10 Jumlah Penghuni Lembaga Pemasyarakatan Kupang Menurut Jenis Kejahatan/Pelanggaran, 2019
Number of Prisoners in Public Resistence Institution of Kupang by Type of Crime/Delinquency, 2019

No.	Jenis Kejahatan/Pelanggaran <i>Types of Crime/Delinquency</i>	Jumlah <i>Total</i>
(1)	(2)	(3)
1.	Politik/ <i>Political</i>	-
2.	Terhadap Kepala Negara/ <i>Against Head of the State</i>	-
3.	Ketertiban umum/ <i>Against public order</i>	9
4.	Pembakaran/ <i>Arson</i>	5
5.	Penyuapan/ <i>Bribery</i>	-
6.	Mata uang/ <i>Crime related to money</i>	3
7.	Pemalsuan meterai, surat/ <i>Seal, letter forgery</i>	-
8.	Kesusilaan/ <i>Adultery</i>	8
9.	Perjudian/ <i>Gambling</i>	-
10.	Penculikan/ <i>Kidnapping</i>	-
11.	Pembunuhan/ <i>Murder</i>	77
12.	Penganiayaan/ <i>Violence</i>	15
13.	Pencurian/ <i>Theft</i>	17
14.	Perampokan/ <i>Theft and heavy violence</i>	1
15.	Pemerasan, mengancam/ <i>Threaten</i>	2

Lanjutan Tabel/*Continued Table* 4.4.10

No.	Jenis Kejahatan/Pelanggaran <i>Types of Crime/Delinquency</i>	Jumlah <i>Total</i>
(1)	(2)	(3)
16.	Penggelapan/ <i>Embezzlement</i>	4
17.	Penipuan/ <i>Swindle</i>	6
18.	Merusak barang/ <i>Goods destroyer</i>	-
19.	Dalam Jabatan/ <i>Managerial crime</i>	-
20.	Penadahan/ <i>Fence</i>	2
21.	Psikotropika/ <i>Psychotropica</i>	-
22.	Narkotika/ <i>Narkotic</i>	24
23.	Korupsi/ <i>Corruption</i>	75
24.	Penyelundupan/ <i>Smuggling</i>	12
25.	Pelanggaran KUHP/ <i>Violation of penal code</i>	2
26.	KDRT/ <i>Domestic violence</i>	11
27.	Perlindungan Anak/ <i>Child protection</i>	291
28.	Senpirandak/ <i>Gun amunition</i>	-
29.	Terorisme/ <i>Terrorism</i>	3
30.	Lain-Lain/ <i>Others</i>	12
Jumlah/Total		579

Catatan/*Note*: ...

Sumber/*Source*: Lembaga Pemasyarakatan Kupang/ *Public Resistence Institution of Kupang*

Tabel 4.4.11 **Jumlah Kejadian Kecelakaan Lalu Lintas di Kota Kupang, 2019**
Table *Number of Accident in Kupang Municipality, 2019*

Bulan Month	Jumlah Kejadian Kecelakaan Numbers of Accident	Mati Dead	Jumlah Korban Number of Victims		Jumlah Total
			Luka Berat Serious Wound	Luka Ringan Minor Injuries	
(1)	(2)	(3)	(4)	(5)	(6)
Januari/January	30	6	6	62	74
Februari/February	29	3	9	36	48
Maret/March	41	4	15	54	73
April/April	25	1	9	8	18
Mei/May	37	3	14	42	59
Juni/June	35	6	13	40	59
Juli/July	34	7	12	36	55
Agustus/August	26	6	10	28	44
September/September	36	7	19	29	55
Oktober/October	38	4	16	35	55
November/November	31	6	16	33	55
Desember/December	30	5	13	45	63
Jumlah/Total	392	58	152	448	658

Catatan/Note: ...

Sumber/Source: Kasatlantas Polres Kupang Kota/ Unit Traffic Police of Kupang Municipality

4.5 KEMISKINAN DAN PEMBANGUNAN MANUSIA POVERTY AND HUMAN DEVELOPMENT

Tabel 4.5.1 Jumlah Keluarga Menurut Kecamatan dan Klasifikasi Keluarga di Kota Kupang, 2015
Number of Households by Subdistrict and Household Classification in Kupang Municipality, 2015

Kecamatan <i>Subdistrict</i>	Pra Sejahtera <i>Pre-prosperous Family</i>	Keluarga Sejahtera <i>Prosperous Family</i>		Jumlah <i>Total</i>
		I	II	
(1)	(2)	(3)	(4)	(5)
Alak	1 001	3 714	1 785	5 499
Maulafa	1 197	4 769	1 263	6 032
Oebobo	544	3 843	1 055	4 898
Kota Raja	1 091	4 731	1 297	6 028
Kelapa Lima	680	2 606	787	3 393
Kota Lama	169	1 763	530	2 293
Kota Kupang <i>Kupang Municipality</i>	4 682	21 426	6 717	28 143

Catatan/Note: Pendataan terakhir dari PK 2015/*Last survey was on 2015*

Sumber/Source: Dinas Pengendalian Penduduk dan Keluarga Berencana Kota Kupang/*Family Planning Coordinating Board of Kupang Municipality*

Tabel 4.5.2 **Garis Kemiskinan dan Penduduk Miskin di Kota Kupang, 2014-2019**
Table **Poverty Line and Number of Poor People in Kupang Municipality, 2014-2019**

Tahun Year	Garis Kemiskinan (rupiah) Poverty Line	Penduduk Miskin Number of Poor People	
		Jumlah (Ribu Jiwa) Total (Thousand People)	Persentase Percentage
(1)	(2)	(3)	(4)
2014	413 905	33,30	8,70
2015	455 924	39,73	10,21
2016	482 857	39,59	9,97
2017	504 179	40,22	9,81
2018	518 095	40,44	9,61
2019	545 219	39,86	9,22

Catatan/Note: ...

Sumber/Source: Survei Sosial Ekonomi Nasional/ National Socio Economic Survey

Tabel
Table 4.5.3

Komponen Indeks Pembangunan Manusia (IPM) di Kota Kupang, 2014-2019
Human Development Index Component in Kupang Municipality, 2014-2019

Tahun Year	Umur Harapan Hidup (tahun) Life Expectancy at Birth (year)	Harapan Lama Sekolah (tahun) Expected Yearsof Schooling (year)	Rata-rata Lamanya Sekolah (tahun) Mean Years ofSchooling (year)	Pengeluaran Riil per kapita disesuaikan (ribu rupiah) Per Capita Expenditure (thousand rupiah)	IPM HDI
(1)	(2)	(3)	(4)	(5)	(6)
2014	68,14	15,55	11,41	12 766	77,58
2015	68,34	15,75	11,43	12 856	77,95
2016	68,46	15,76	11,44	12 986	78,14
2017	68,58	15,77	11,45	13 028	78,25
2018	68,90	16,08	11,46	13 199	78,84
2019	69,37	16,24	11,47	13 592	79,55

Catatan/Note: ...

Sumber/Source: Survei Sosial Ekonomi Nasional/ National Socio Economic Survey

BAB

Chapter

5

PERTANIAN, KEHUTANAN, PETERNAKAN,
DAN PERIKANAN

AGRICULTURE, FORESTRY, LIVESTOCK,
AND FISHERY

Produksi Tanaman Sayuran Kota Kupang, 2019

Production of Vegetables in Kupang Municipality, 2019



PRODUKSI PETAISI

Production of Chinese Cabbage

2 743 kuintal/quintal

PRODUKSI BAWANG MERAH

Production of Shallot

162 kuintal/quintal



PRODUKSI CABAI

Production of Chili

670 kuintal/quintal



PRODUKSI TOMAT

Production of Tomato

1.493 kuintal/quintal



PRODUKSI KUBIS

Production of Cabbage

240 kuintal/quintal



PENJELASAN TEKNIS

TECHNICAL NOTES

1. Luas Panen adalah luas tanaman sayuran, buah-buahan, biofarma dan tanaman hias yang diambil hasilnya/ dipanen pada periode pelaporan.
 2. Luas panen untuk tanaman sayuran: luas tanaman yang dipanen sekaligus/habis/ dibongkar dan luas tanaman yang dipanen berkali-kali (lebih dari satu kali)/ belum habis,
 - a. Tanaman yang dipanen sekaligus/ habis/ dibongkar adalah tanaman yang sehabis panen langsung dibongkar/ dicabut, terdiri dari bawang merah, bawang putih, bawang daun, kentang, kol/ kubis, kembang kol, petsai/ sawi, wortel, lobak dan kacang merah.
 - b. Tanaman yang dipanen berkali-kali (lebih dari satu kali)/ belum habis adalah tanaman yang pemanenannya lebih dari satu kali dan biasanya dibongkar apabila panen terakhir sudah tidak memadai lagi, terdiri dari: kacang panjang, cabe besar, cabe rawit, jamur, tomat, terung, buncis, ketimun, labu siam, kangkung, bayam, melon, semangka dan blewah.
 3. Produksi adalah hasil menurut bentuk produk dari setiap tanaman sayuran, buah-buahan, biofarmaka dan tanaman hias
1. *Harvested area is area which vegetable, fruit, medicinal and ornamental plant of crop harvested during the period of report.*
 2. *Harvested area of vegetables: area of entirely plant harvested/ demolished and plant harvested several times/undemolished,*
 - a. *Entirely plants harvested/ demolished are plants usually harvested once and demolished to be substituted by other plants, consisting of shallot, garlic, leeks, potato, cabbage, cauliflower, mustard green, carrots, chinese radish and red kidney beans.*
 - b. *Plants harvested several times/ undemolished are plants usually harvested more than once and demolished in the case that the last harvest was economically not profitable. They consist of: yard long beans, chili, small chili, mushroom, tomatoes, egg plants, french beans, cucumber, pumpkin/ chajota, swamp cabbage, spinach, melon, watermelon*
 3. *Production is the standard production quantity form of vegetable, fruit, medicinal and ornamental plant based on*

yang diambil berdasarkan luas yang dipanen pada bulan/triwulan laporan.

harvested area reported monthly/quarterly.

4. Data perkebunan besar dikumpulkan setiap bulan secara lengkap (sensus bulanan) dengan system surat pos. Khusus untuk tanaman kelapa, cengkeh dan kapok, datanya diperoleh dari Direktorat Jendral Perkebunan. Data perkebunan rakyat juga diperoleh dari Direktorat Jendral Perkebunan.
 5. Penghitungan luas tanaman perkebunan besar adalah pada keadaan akhir tahun dan tidak termasuk yang luasnya kurang dari 5 hektar.
 6. Bentuk produksi perkebunan adalah: karet kering (karet), daun kering (teh dan tembakau), biji kering (kopi dan coklat), kulit kering (kayu manis dan kina), serat kering (rami), bunga kering (cengkeh), refined sugar (tebu dari perkebunan besar), gula mangkok (tebu dari perkebunan rakyat), equivalent kopra (kopra), biji dan bunga pala (pala) serta minyak daun (sereh).
 7. Data Statistik Kehutanan sebagian besar merupakan data sekunder yang bersumber dari Dinas Kehutanan. Luas Hutan yang dimaksud pada publikasi ini adalah luas kawasan
4. *Data on estates are collected every month on complete basis through a mailing system. Data on coconut, clove, and kapok, as well as smallholder plantation, are acquired from the Directorate General of Estates.*
 5. *Planted area of estates refer to condition at the end of the year, and do not include area less than 5 hectares.*
 6. *Production of estates crops are follows: dry rubber (rubber), dry leaves (tea and tobacco), dry beans (coffee and cocoa), dry bark (cassiavera and cinchona), dry fiber (rosella), dry flowers/buds (cloves), refined sugar (sugar cane from estate), cup sugar (sugar cane from smallholders), copra (copra), seeds and buds (nutmeg) and leaf oil (citronella).*
 7. *Most forestry statistics are secondary data obtained from the Ministry of Forestry. Forest Area referred in this publication is the are of state forest based on Decision of Ministry of*

hutan negara berdasarkan Keputusan Menteri Lingkungan Hidup dan Kehutanan No : 3911/Menhut-VII/KUH/2015

Hutan/ Kawasan hutan yang dimaksud tidak selalu terdiri dari kelompok vegetasi pohon-pohonan tetapi terdapat juga didalamnya pemukiman warga dan fasilitas umum serta bangunan pemerintahan.

*Environment and Forestry number:
3911/Menhut- VII/KUH/2015*

Forest/Forest area doesn't always consist of plant vegetation but also residential area and public facility or government building.

<https://kupangkota.bps.go.id>

ULASAN

Tanaman Pangan

Tahun 2019, Kecamatan yang memiliki luas panen padi sawah dan ladang terluas adalah kecamatan Maulafa yakni 239 Ha. Kota Lama adalah kecamatan yang sama sekali tidak memiliki luas panen padi sawah maupun padi ladang. Sedangkan untuk jagung, Kecamatan Maulafa adalah kecamatan yang memiliki luas panen jagung terluas yaitu 163 Ha dengan produksi 960,07 ton jagung pipilan kering.

Hortikultura

Kangkung adalah sayuran yang paling banyak diproduksi di Kota Kupang. Hampir di setiap kecamatan memproduksi kangkung terkecuali Kota Lama. Produksi kangkung tahun 2019 di Kota Kupang sebesar 6.133 kwintal dengan Oebobo sebagai kecamatan yang memproduksi paling banyak kangkung. Pisang dan mangga adalah buah yang paling banyak diproduksi di Kota Kupang.

Peternakan

Babi adalah populasi terbanyak yang dibudidayakan di Kota Kupang. Kecamatan Kelapa Lima adalah kecamatan yang paling banyak membudidayakan babi, 11.453 ekor dibudidayakan disana. Kecamatan Maulafa adalah kecamatan yang paling banyak membudidayakan sapi potong yaitu sebesar 1.477 ekor pada tahun 2019.

DESCRIPTION

Food Crops

In 2019, subdistricts with the largest paddy harvest area is Maulafa with 239 Ha include wet land and dryland paddy. Kota Lama subdistrict is a subdistrict that does not have paddy production. For Corn, Maulafa subdistrict is the widest corn harvest area in Kupang Municipality with 163 Ha which produce 960,07 ton dry loose maize.

Horticulture

Water spinach is the most widely produced vegetable in Kupang Municipality. Almost in every subdistrict produce water spinach except Kota Lama. There are 6.133 quintal of water spinach production in Kupang Municipality with Oebobo as the subdistrict producing the most water spinach. Bananas and mangoes are the most widely produced fruit in Kupang Municipality.

Livestock

Pig are the largest population cultivated in Kupang Municipality. Kelapa Lima subdistrict is the most cultivated subdistrict of pigs, 11.453 pigs there. Maulafa Subdistrict is the most cultivated subdistrict of cattle, that is 1.477 in 2019.

Sapi NTT diekspor oleh Pemerintah NTT melalui PUSKUD NTT ke daerah lain di Indonesia.

Cattle of East Nusa Tenggara is exported by the East Nusa Tenggara Government through the PUSKUD NTT to other areas of Indonesia.

Perikanan

Ikan yang paling banyak diproduksi di Laut Kota Kupang adalah Ikan tongkol dengan jumlah produksi sebesar 4.317,89 ton. Produksi ikan tongkol meningkat sebesar 7,88 persen dibanding tahun 2018.

Fishery

The most widely produced fish in the Kupang Municipality's sea is Eastern tuna with a production amount of 4.317,89 tons. Eastern Tuna production increased by 7,88 percent compared to 2018.

Perkebunan

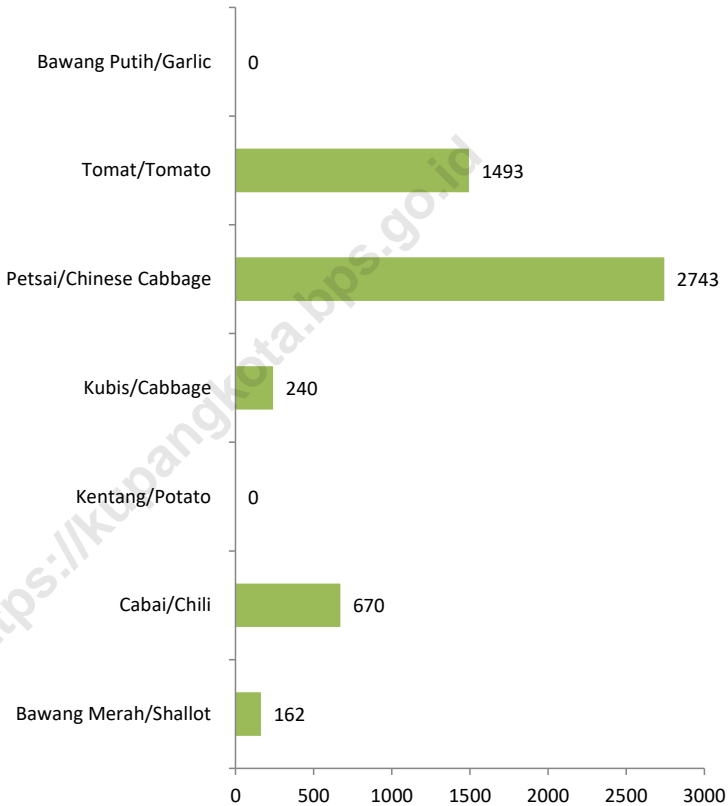
Kelapa adalah tanaman perkebunan yang paling banyak diproduksi di Kota Kupang. Produksi kelapa di Kota Kupang tahun 2019 adalah sebesar 104 ton dengan Alak sebagai kecamatan yang memproduksi paling banyak kelapa.

Estate

Coconut is the most widely produced estate crop in Kupang City. Coconut production in Kupang City in 2019 is 104 tons with Alak as the subdistrict producing the most coconut.

Gambar 5.1
Figures

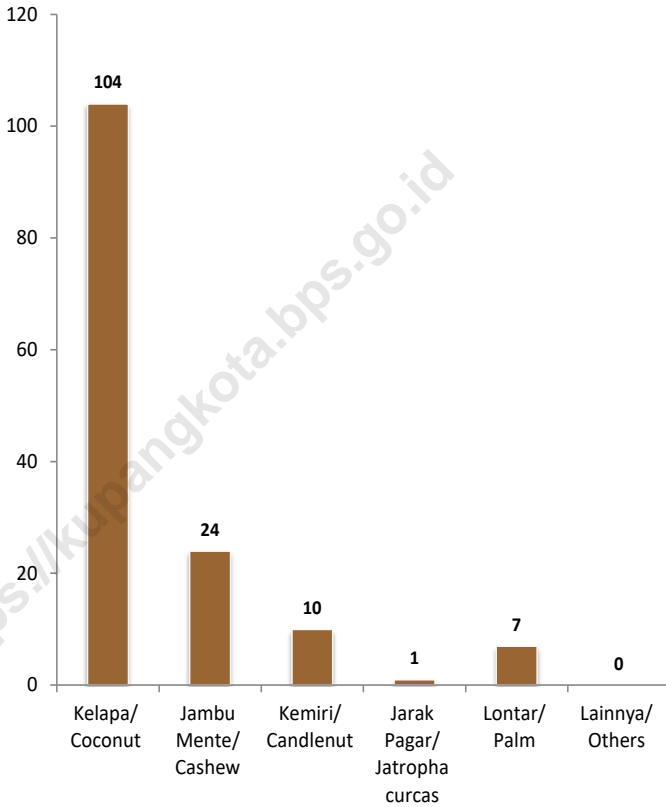
**Produksi Tanaman Sayuran Menurut Jenis Tanaman
(kuintal) di Kota Kupang, 2019**
**Production of Vegetables by Kind of Plant (quintal) in
Kupang Municipality, 2019**



Sumber/Source : BPS, Statistik Pertanian Hortikultura SPH-SBS/ BPS-Statistics Indonesia, Agricultural Statistic for Horticulture SPH-SBS

Gambar 5.2
Figures

**Produksi Perkebunan Menurut Jenis Tanaman (ton) di
Kota Kupang, 2019**
*Production of Estate by Type of Crops (ton) in Kupang
Municipality, 2019*



Sumber/Source : Dinas Pertanian Kota Kupang/Agriculture Department of Kupang Municipality

**5.1 TANAMAN PANGAN
FOOD CROPS**

Tabel 5.1.1 **Luas Lahan Menurut Jenis Penggunaan di Kota Kupang (ha), 2018-2019**
Table 5.1.1 **Total Area by Type of Utility in Kupang Municipality (ha), 2018-2019**

Jenis Penggunaan <i>Type of Utility</i>	Luas/Total Area 2018		Luas/Total Area 2019	
	Ha	%	Ha	%
(1)	(2)	(3)	(4)	(5)
I. Lahan Sawah <i>Wetland Area</i>				
1. Dapat ditanami 2x setahun <i>Can be planted twice in a year</i>	37	0,47	34	0,44
2. Dapat ditanami 1x setahun <i>Can be planted once in a year</i>	368	4,71	363	4,72
3. Sementara tidak diusahakan <i>Temporary Not Cultivated</i>	3	0,04	13	0,18
II. Lahan Kering <i>Dry-Land Area</i>				
1. Ladang/huma/tegal/kebun <i>Dry-land/ Garden</i>	912,5	11,67	909	11,81
2. Kolam/tebat/rawa-rawa <i>Fresh Water Pond/ Coasted Water Pond/ Swamp</i>	-	-	-	-
3. Perkebunan <i>Estate Crops</i>	57	0,73	57	0,74
4. Padang Rumput <i>Meadows</i>	1 160	14,83	1 155	15,01
5. Lainnya <i>Others</i>	5 282	67,55	5 163	67,10
Jumlah Total	7 819,5	100	7 694	100

Catatan/Note: ...

Sumber/Source: Dinas Pertanian Kota Kupang / Agriculture Department of Kupang Municipality

Tabel
Table 5.1.2

**Luas Lahan Sawah Menurut Jenis Pengairan dan
Frekuensi Penanaman Padi dalam Setahun di Kota
Kupang (ha), 2019**
*Wetland Area by Type of Irrigation and Plantation
Frequency in a Year in Kupang Municipality (ha), 2019*

Jenis Pengairan <i>Type of Irrigation</i>	Frekuensi Penanaman Padi <i>Plantation Frequency</i>		Sementara tidak Diusahakan <i>Temporary Not Cultivated</i>	Jumlah <i>Total</i>
	Satu Kali <i>Once</i>	Dua Kali dan Lebih <i>Twice and Upward</i>		
(1)	(2)	(3)	(4)	(5)
Irigasi Teknis <i>Technical Irrigation</i>	193	34	11	238
Tadah Hujan <i>Rain Field</i>	170	-	2	172
Pasang Surut <i>Tidal Field</i>	-	-	-	-
Lebak/Polder, dll <i>Lowland/Polder, Others</i>	-	-	-	-
Jumlah <i>Total</i>	363	34	13	410

Catatan/Note: ...

Sumber/Source: Dinas Pertanian Kota Kupang / Agriculture Department of Kupang Municipality

Tabel 5.1.3 **Luas Panen Padi dan Palawija di Kota Kupang (ha), 2019**
Table **Harvested Area of Paddy and Second Crops in Kupang Municipality (ha), 2019**

Jenis Tanaman <i>Kind of Plants</i>	Dipanen Berhasil <i>Harvested Successfully</i>	Dipanen Muda <i>Early Harvested</i>
(1)	(2)	(3)
Padi Sawah / <i>Wet Land Paddy</i>	399	-
Padi Ladang / <i>Dry Land Paddy</i>	5	-
Jagung / <i>Maize</i>	246	25
Kedelai / <i>Soybeans</i>	-	-
Kacang Tanah / <i>Peanuts</i>	31	-
Kacang Hijau / <i>Green Peas</i>	1	-
Ubi Kayu / <i>Cassava</i>	52	-
Ubi Jalar / <i>Sweet Potatoes</i>	-	-

Catatan/Note: ...

Sumber/Source: Dinas Pertanian Kota Kupang / *Agriculture Department of Kupang Municipality*

Tabel
Table 5.1.4

**Luas Panen, Rata-rata Produksi, dan Produksi Padi Sawah
Menurut Kecamatan di Kota Kupang, 2019**
*Harvested Area, Yield Rate, and Production of Wet Land
Paddy by Subdistrict in Kupang Municipality, 2018*

Kecamatan <i>Subdistrict</i>	Luas Panen (Ha) <i>Harvested Area</i>	Rata-rata Produksi (Kw/Ha) <i>Yield Rate</i>	Produksi (Ton) <i>Production</i>	
			Gabah Kering Giling <i>Dry Milled Grain</i>	Beras <i>Rice</i>
(1)	(2)	(3)	(4)	(5)
Alak	82	75,03	615,25	386,00
Maulafa	238	70,01	1 666,24	1 045,40
Oebobo	14	81,71	114,39	71,77
Kota Raja	29	66,78	193,66	121,50
Kelapa Lima	36	78,50	282,60	177,30
Kota Lama	-	-	-	-
Kota Kupang <i>Kupang Municipality</i>	399	74,41	2 872,14	1 801,97

Catatan/Note: ...

Sumber/Source: Dinas Pertanian Kota Kupang / *Agriculture Department of Kupang Municipality*

Tabel 5.1.5 **Luas Panen, Rata-rata Produksi, dan Produksi Padi Ladang Menurut Kecamatan di Kota Kupang, 2019**
Harvested Area, Yield Rate, and Production of Dry-Land Paddy by Subdistrict in Kupang Municipality, 2019

Kecamatan Subdistrict	Luas Panen (Ha) Harvested Area	Rata-rata Produksi (Kw/Ha) Yield Rate	Produksi (Ton) Production	
			Gabah Kering Giling Dry Milled Grain	Beras Rice
(1)	(2)	(3)	(4)	(5)
Alak	4	33,39	90	56,47
Maulafa	1	30,05	76	47,68
Oebobo	-	-	-	-
Kota Raja	-	-	-	-
Kelapa Lima	-	-	-	-
Kota Lama	-	-	-	-
Kota Kupang Kupang Municipality	5	38,6	166	104,15

Catatan/Note: ...

Sumber/Source: Dinas Pertanian Kota Kupang / Agriculture Department of Kupang Municipality

Tabel
Table 5.1.6

**Luas Panen, Rata-rata Produksi, dan Produksi Padi Sawah,
Padi Ladang, dan Palawija di Kota Kupang, 2019**
*Harvested Area, Yield Rate, and Production of Wet Land
Paddy, Dry Land Paddy, and Second Crops in Kupang
Municipality, 2019*

Jenis Tanaman <i>Kind of Plants</i>	Luas Panen <i>Harvested Area (Ha)</i>	Rata-rata Produksi <i>Yield Rate (Kw/Ha)</i>	Produksi <i>Production(Ton)</i>
(1)	(2)	(3)	(4)
Padi Sawah / <i>Wet Land Paddy</i>	399	74,41	2 968,96
Padi Ladang / <i>Dry Land Paddy</i>	5	31,72	15,86
Jagung / <i>Maize</i>	246	58,18	1 431,23
Kedelai / <i>Soybeans</i>	-	-	-
Kacang Tanah / <i>Peanuts</i>	31	19,90	61,69
Kacang Hijau / <i>Green Peas</i>	1	10,40	1,04
Ubi Kayu / <i>Cassava</i>	52	69,45	361,14
Ubi Jalar / <i>Sweet Potatoes</i>	-	-	-

Catatan/Note: ...

Sumber/Source: Dinas Pertanian Kota Kupang / *Agriculture Department of Kupang Municipality*

Table 5.1.7 Luas Panen, Rata-rata Produksi, dan Produksi Jagung Menurut Kecamatan di Kota Kupang, 2019
Harvested Area, Yield Rate, and Production of Maize by Subdistrict in Kupang Municipality, 2019

Kecamatan Subdistrict	Luas Panen Harvested Area (Ha)	Rata-rata Produksi Yield Rate (Kw/Ha)	Produksi (Ton) Production (Pipilan Kering/ Dry Loose Maize)
(1)	(2)	(3)	(4)
Alak	41	59,90	245,59
Maulafa	163	58,90	960,07
Oebobo	29	62,11	180,12
Kota Raja	7	70,00	49,00
Kelapa Lima	6	40,00	40,00
Kota Lama	-	-	-
Kota Kupang Kupang Municipality	246	58,18	1 431,20

Catatan/Note: ...

Sumber/Source: Dinas Pertanian Kota Kupang / Agriculture Department of Kupang Municipality

Tabel
Table 5.1.8

**Luas Panen, Rata-rata Produksi, dan Produksi Kacang
Tanah Menurut Kecamatan di Kota Kupang, 2019**
*Harvested Area, Yield Rate, and Production of Peanuts by
Subdistrict in Kupang Municipality, 2019*

Kecamatan Subdistrict	Luas Panen Harvested Area (Ha)	Rata-rata Produksi Yield Rate (Kw/Ha)	Produksi (Ton) Production (Polong/ Pod)
(1)	(2)	(3)	(4)
Alak	27	20	54
Maulafa	-	-	-
Oebobo	4	19,8	7,92
Kota Raja	-	-	-
Kelapa Lima	-	-	-
Kota Lama	-	-	-
Kota Kupang Kupang Municipality	31	19,9	61,69

Catatan/Note: ...

Sumber/Source: Dinas Pertanian Kota Kupang / Agriculture Department of Kupang Municipality

Tabel 5.1.9 **Luas Panen, Rata-rata Produksi, dan Produksi Kacang Hijau Menurut Kecamatan di Kota Kupang, 2019**
Harvested Area, Yield Rate, and Production of Green Peas by Subdistrict in Kupang Municipality, 2019

Kecamatan Subdistrict	Luas Panen Harvested Area (Ha)	Rata-rata Produksi Yield Rate (Kw/Ha)	Produksi (Ton) Production (Polong/ Pod)
(1)	(2)	(3)	(4)
Alak	-	-	-
Maulafa	1	10,44	1,04
Oebobo	-	-	-
Kota Raja	-	-	-
Kelapa Lima	-	-	-
Kota Lama	-	-	-
Kota Kupang Kupang Municipality	1	10,44	1,04

Catatan/Note: ...

Sumber/Source: Dinas Pertanian Kota Kupang / Agriculture Department of Kupang Municipality

Tabel
Table 5.1.10

**Luas Panen, Rata-rata Produksi, dan Produksi Ubi Kayu
Menurut Kecamatan di Kota Kupang, 2019**
*Harvested Area, Yield Rate, and Production of Cassava by
Subdistrict in Kupang Municipality, 2019*

Kecamatan Subdistrict	Luas Panen Harvested Area (Ha)	Rata-rata Produksi Yield Rate (Kw/Ha)	Produksi (Ton) Production (Umbi basah/Wet Tuber)
(1)	(2)	(3)	(4)
Alak	1	58,90	5,89
Maulafa	51	80,00	408,00
Oebobo	-	-	-
Kota Raja	-	-	-
Kelapa Lima	-	-	-
Kota Lama	-	-	-
Kota Kupang Kupang Municipality	52	69,45	361,14

Catatan/Note: ...

Sumber/Source: Dinas Pertanian Kota Kupang / Agriculture Department of Kupang Municipality

5.2 HORTIKULTURA
HORTICULTURE

Tabel 5.2.1 **Luas Panen Tanaman Sayuran Menurut Kecamatan dan Jenis Tanaman (ha) di Kota Kupang, 2018 dan 2019**
Table 5.2.1 **Harvested Area of Vegetables by Subdistrict and Kind of Plant (ha) in Kupang Municipality, 2018 and 2019**

Kecamatan Subdistrict	Bawang Merah/Shallot		Cabai/Chili	
	2018	2019	2018	2019
(1)	(2)	(3)	(4)	(5)
Alak	1,00	–	–	1,00
Maulafa	1,00	2,00	4,00	5,00
Oebobo	–	–	1,00	–
Kota Raja	–	–	–	–
Kelapa Lima	–	–	–	–
Kota Lama	–	–	–	–
Kota Kupang Kupang Municipality	2,00	2,00	5,00	6,00

Lanjutan Tabel/*Continued Table* 5.2.1

Kecamatan <i>Subdistrict</i>	<i>Kentang/Potato</i>		<i>Kubis/Cabbage</i>	
	2018	2019	2018	2019
(1)	(8)	(9)	(10)	(11)
Alak	–	–	–	–
Maulafa	–	–	3,00	2,00
Oebobo	–	–	–	–
Kota Raja	–	–	–	–
Kelapa Lima	–	–	–	–
Kota Lama	–	–	–	–
Kota Kupang <i>Kupang Municipality</i>	–	–	3,00	2,00

Lanjutan Tabel/*Continued Table 5.2.1*

Kecamatan Subdistrict	Petai Chinese Cabbage		Tomat/Tomato		Bawang Putih Garlic	
	2018	2019	2018	2019	2018	2019
(1)	(14)	(15)	(16)	(17)	(18)	(19)
Alak	29,00	22,00	3,00	1,00	–	–
Maulafa	27,00	37,00	4,00	4,00	–	–
Oebobo	20,00	24,00	–	–	–	–
Kota Raja	2,00	–	2,00	2,00	–	–
Kelapa Lima	–	–	–	–	–	–
Kota Lama	–	–	–	–	–	–
Kota Kupang Kupang Municipality	78,00	83,00	9,00	7,00	–	–

Catatan/Note: ...

Sumber/Source: BPS, Statistik Pertanian Hortikultura SPH-SBS/ BPS-Statistics Indonesia, Agricultural Statistic for Horticulture SPH-SBS

Tabel
Table 5.2.2

Produksi Tanaman Sayuran Menurut Kecamatan dan Jenis Tanaman (kuintal) di Kota Kupang, 2018 dan 2019
Production of Vegetables by Subdistrict and Kind of Plant (quintal) in Kupang Municipality, 2018 dan 2019

Kecamatan Subdistrict	Bawang Merah/Shallot		Cabai/Chili	
	2018	2019	2018	2019
(1)	(2)	(3)	(4)	(5)
Alak	15,00	–	–	26,00
Maulafa	150,00	162,00	125,00	644,00
Oebobo	–	–	82,00	–
Kota Raja	–	–	–	–
Kelapa Lima	–	–	–	–
Kota Lama	–	–	–	–
Kota Kupang Kupang Municipality	165,00	162,00	207,00	670,00

Lanjutan Tabel/Continued Table 5.2.2

Kecamatan Subdistrict	Kentang/Potato		Kubis/Cabbage	
	2018	2019	2018	2019
(1)	(14)	(15)	(16)	(17)
Alak	–	–	–	–
Maulafa	–	–	99,00	240,00
Oebobo	–	–	–	–
Kota Raja	–	–	–	–
Kelapa Lima	–	–	–	–
Kota Lama	–	–	–	–
Kota Kupang Kupang Municipality	–	–	99,00	240,00

Lanjutan Tabel/*Continued Table* 5.2.2

Kecamatan <i>Subdistrict</i>	Petai <i>Chinese Cabbage</i>		Tomat/Tomato		Bawang Putih <i>Garlic</i>	
	2018	2019	2018	2019	2018	2019
(1)	(8)	(9)	(10)	(11)	(12)	(13)
Alak	1 718,00	593,00	379,00	19,00	–	–
Maulafa	813,00	1 105,00	48,00	750,00	–	–
Oebobo	710,00	1 045,00	–	–	–	–
Kota Raja	156,00	–	567,00	724,00	–	–
Kelapa Lima	–	–	–	–	–	–
Kota Lama	–	–	–	–	–	–
Kota Kupang <i>Kupang Municipality</i>	3 397,00	2 743,00	994,00	1 493,00	–	–

Catatan/Note: ...

Sumber/Source: BPS, Statistik Pertanian Hortikultura SPH-SBS/ *BPS-Statistics Indonesia, Agricultural Statistic for Horticulture SPH-SBS*

Tabel
Table 5.2.3

**Luas Panen Tanaman Sayuran dan Buah–Buahan Semusim
Menurut Jenis Tanaman (ha) di Kota Kupang, 2017–
2019**
*Harvested Area of Seasonal Vegetables and Fruits by Kind
of Plant (ha) in Kupang Municipality, 2017–2019*

Jenis Tanaman <i>Kind of Plants</i>	2017	2018	2019
(1)	(2)	(3)	(4)
Sayuran/ Vegetables			
Bawang Daun/ <i>Wlech Onion</i>	–	–	–
Bawang Merah/ <i>Shallot</i>	4,00	2,00	2,00
<i>Bawang Putih/ Garlic</i>	–	–	–
Bayam/ <i>Spinach</i>	78,00	83,00	70,00
Buncis/ <i>Green Bean</i>	13,00	13,00	7,00
Cabai Besar/ <i>Chili (Capsicum Annum)</i>	2,00	3,00	3,00
Cabai Rawit/ <i>Chili (Capsicum Frutescens)</i>	2,00	2,00	3,00
Cabai/ <i>Chili</i>	4,00	5,00	6,00
Jamur/ <i>Mushroom</i>	–	–	–
Kacang Merah/ <i>Red Bean</i>	–	–	–
Kacang Panjang/ <i>Yarldong Bean</i>	12,00	8,00	–
Kangkung/ <i>Kangkong</i>	97,00	129,00	135,00
Kembang Kol/ <i>Cauliflower</i>	–	–	1,00
Kentang/ <i>Potato</i>	–	–	–

Lanjutan Tabel/*Continued Table* 5.2.3

Jenis Tanaman <i>Kind of Plants</i>	2017	2018	2019
(1)	(2)	(3)	(4)
Ketimun/ <i>Cucumber</i>	4,00	3,00	1,00
Kubis/ <i>Cabbage</i>	7,00	3,00	2,00
Labu Siam/ <i>Chayote</i>	–	–	–
Lobak/ <i>Radish</i>	–	–	–
Paprika/ <i>Bell Pepper</i>	–	–	–
Petsai/ <i>Chinese Cabbage</i>	60,00	78,00	83,00
Terung/ <i>Eggplant</i>	–	1,00	–
Tomat/ <i>Tomato</i>	8,00	9,00	7,00
Wortel/ <i>Carrot</i>	2,00	2,00	1,00
Buah–buahan/ <i>Fruits</i>			
Blewah/ <i>Cantaloupe</i>	–	–	–
Melon/ <i>Melon</i>	–	–	–
Semangka/ <i>Watermelon</i>	1,00	–	–
Stroberi/ <i>Strawberry</i>	–	–	–

Catatan/*Note*: ...

Sumber/*Source*: BPS, Statistik Pertanian Hortikultura SPH-SBS/BPS-*Statistics Indonesia, Agricultural Statistic for Horticulture SPH-SBS*

Tabel
Table 5.2.4

**Produksi Tanaman Sayuran dan Buah–Buahan Semusim
Menurut Jenis Tanaman (kuintal) di Kota Kupang, 2016–
2019**
*Production of Seasonal Vegetables and Fruits by Kind of
Plant (quintal) in Kupang Municipality, 2016–2019*

Jenis Tanaman <i>Kind of Plants</i>	2016	2017	2018	2019
(1)	(2)	(3)	(4)	(5)
Sayuran/ Vegetables				
Bawang Daun/ <i>Wlech Onion</i>	–	–	–	–
Bawang Merah/ Shallot	10,00	175,00	165,00	162,00
Bawang Putih/ <i>Garlic</i>	–	–	–	–
Bayam/ <i>Spinach</i>	3 797,00	3 193,00	2 896,00	2 569,00
Buncis/ <i>Green Bean</i>	2 038,00	1 199,00	1 343,00	410,00
Cabai Besar/ <i>Chili (Capsicum Annum)</i>	22,00	220,00	103,00	265,00
Cabai Rawit/ <i>Chili (Capsicum Frutescens)</i>	251,00	167,00	104,00	405,00
Cabai/ <i>Chili</i>	273,00	387,00	207,00	670,00
Jamur/ <i>Mushroom</i>	–	–	–	–
Kacang Merah/ <i>Red Bean</i>	–	–	–	–
Kacang Panjang/ <i>Yardlong Bean</i>	290,00	1 170,00	601,00	–
Kangkung/ <i>Kangkong</i>	5 481,00	4 917,00	5 740,00	6 133,00
Kembang Kol/ <i>Cauliflower</i>	120,00	–	–	225,00
Kentang/ <i>Potato</i>	–	–	–	–

Lanjutan Tabel/*Continued Table* 5.2.4

Jenis Tanaman <i>Kind of Plants</i>	2016	2017	2018	2019
(1)	(2)	(3)	(4)	(5)
Ketimun/ <i>Cucumber</i>	41,00	342,00	735,00	150,00
Kubis/ <i>Cabbage</i>	660,00	140,00	99,00	240,00
Labu Siam/ <i>Chayote</i>	–	–	–	–
Lobak/ <i>Radish</i>	–	–	–	–
Paprika/ <i>Bell Pepper</i>	–	–	–	–
Petsai/ <i>Chinese Cabbage</i>	3 370,00	2 588,00	3 397,00	2 743,00
Terung/ <i>Eggplant</i>	21,00	–	25,00	–
Tomat/ <i>Tomato</i>	2 052,00	2 047,00	994,00	1 493,00
Wortel/ <i>Carrot</i>	300,00	101,00	156,00	300,00
Buah–buahan/ <i>Fruits</i>				
Blewah/ <i>Cantaloupe</i>	–	–	–	–
Melon/ <i>Melon</i>	–	–	–	–
Semangka/ <i>Watermelon</i>	–	310,00	–	–
Stroberi/ <i>Strawberry</i>	–	–	–	–

Catatan/*Note*: ...

Sumber/*Source*: BPS, Statistik Pertanian Hortikultura SPH-SBS/BPS-*Statistics Indonesia, Agricultural Statistic for Horticulture SPH-SBS*

Tabel
Table 5.2.5

Luas Panen Tanaman Biofarmaka Menurut Kecamatan dan Jenis Tanaman (m²) di Kota Kupang, 2018 dan 2019
Harvested Area of Medicinal Plants by Subdistrict and Kind of Plant (m²) in Kupang Municipality, 2018 and 2019

Kecamatan Subdistrict	Jahe/Ginger		Laos/Lengkuas/Galanga	
	2018	2019	2018	2019
(1)	(2)	(3)	(4)	(5)
Alak	–	–	–	–
Maulafa	–	–	–	–
Oebobo	1,00	3,00	1,00	1,00
Kota Raja	–	4,00	2,00	–
Kelapa Lima	1,00	–	1,00	–
Kota Lama	2,00	–	2,00	–
Kota Kupang Kupang Municipality	4,00	7,00	6,00	1,00

Lanjutan Tabel/*Continued Table* 5.2.5

Kecamatan <i>Subdistrict</i>	Kencur/ <i>East Indian Galangal</i>		Kunyit/ <i>Turmeric</i>	
	2018	2019	2018	2019
(1)	(6)	(7)	(8)	(9)
Alak	-	-	-	-
Maulafa	-	-	-	-
Oebobo	-	-	1,00	1,00
Kota Raja	-	-	20,00	30,00
Kelapa Lima	1,00	-	1,00	-
Kota Lama	-	-	-	-
Kota Kupang <i>Kupang Municipality</i>	1,00	-	22,00	31,00

Catatan/*Note*: ...

Sumber/*Source*: BPS, Statistik Pertanian Hortikultura SPH-TBF/*BPS-Statistics Indonesia, Agricultural Statistic for Horticulture SPH-TBF*

Tabel 5.2.6 **Produksi Tanaman Biofarmaka Menurut Kecamatan dan Jenis Tanaman (kg) di Kota Kupang, 2018 and 2019**
Table 5.2.6 **Production of Medicinal Plants by Subdistrict and Kind of Plant (kg) in Kupang Municipality, 2018 and 2019**

Kecamatan Subdistrict	Jahe/Ginger		Laos/Lengkuas/Galanga	
	2018	2019	2018	2019
(1)	(2)	(3)	(4)	(5)
Alak	–	–	–	–
Maulafa	–	–	–	–
Oebobo	8,00	21,00	9,00	2,00
Kota Raja	–	27,00	7,00	–
Kelapa Lima	4,00	–	2,00	–
Kota Lama	4,00	–	4,00	–
Kota Kupang Kupang Municipality	16,00	48,00	22,00	2,00

Lanjutan Tabel/*Continued Table* 5.2.6

Kecamatan <i>Subdistrict</i>	Kencur/ <i>East Indian Galangal</i>		Kunyit/ <i>Turmeric</i>	
	2018	2019	2018	2019
(1)	(6)	(7)	(8)	(9)
Alak	–	–	–	–
Maulafa	–	–	–	–
Oebobo	–	–	1,00	5,00
Kota Raja	–	–	66,00	122,00
Kelapa Lima	1,00	–	4,00	–
Kota Lama	–	–	–	–
Kota Kupang <i>Kupang Municipality</i>	1,00	–	71,00	127,00

Catatan/*Note*: ...

Sumber/*Source*: BPS, Statistik Pertanian Hortikultura SPH-TBF/*BPS-Statistics Indonesia, Agricultural Statistic for Horticulture SPH-TBF*

Tabel 5.2.7 **Luas Panen Tanaman Biofarmaka Menurut Jenis Tanaman (m²) di Kota Kupang, 2016–2019**
Table 5.2.7 **Harvested Area of Medicinal Plants by Kind of Plant (m²) in Kupang Municipality, 2016–2019**

Jenis Tanaman Kind of Plants	2016	2017	2018	2019
(1)	(2)	(3)	(4)	(5)
Dlingo/Dringo/ Sweet Root/ Calamus	–	–	–	–
Jahe/ Ginger	26,00	4,00	4,00	7,00
Kapulaga/ Java Cardamon	–	–	–	–
Keji Beling/Kecibeling/ Strobilanthes crista	–	–	–	–
Kencur/ East Indian Galangal	3,00	1,00	1,00	–
Kunyit/ Turmeric	18,00	35,00	22,00	31,00
Laos/Lengkuas/ Galanga	23,00	4,00	6,00	1,00
Lempuyang/ Zingiber Aromaticum	–	–	–	–
Lidah Buaya/ Oliviera	–	–	–	–
Mahkota Dewa/ God's Crown	–	–	–	–
Mengkudu/Pace/ Indian Mulberry	–	–	–	–
Sambiloto/ King of Bitter	–	–	–	–
Temuireng/ Black Turmeric	–	–	–	–
Temukunci/ Chinese Keys	–	–	–	–
Temulawak/ Java Turmeric	–	–	–	–

Catatan/Note: ...

Sumber/Source: BPS, Statistik Pertanian Hortikultura SPH-TBF/BPS-Statistics Indonesia, Agricultural Statistic for Horticulture SPH-TBF

Tabel
Table 5.2.8

**Produksi Tanaman Biofarmaka Menurut Jenis Tanaman
(kg) di Kota Kupang, 2016–2019**
**Production of Medicinal Plants by Kind of Plant (kg) in
Kupang Municipality, 2016–2019**

Jenis Tanaman Kind of Plants	2016	2017	2018	2019
(1)	(2)	(3)	(4)	(5)
Dlingo/Dringo/ <i>Sweet Root/ Calamus</i>	–	–	–	–
Jahe/ <i>Ginger</i>	102,00	11,00	16,00	48,00
Kapulaga/ <i>Java Cardamon</i>	–	–	–	–
Keji Beling/Kecibeling/ <i>Strobilanthes crista</i>	–	–	–	–
Kencur/ <i>East Indian Galangal</i>	12,00	2,00	1,00	–
Kunyit/ <i>Turmeric</i>	71,00	49,00	71,00	127,00
Laos/Lengkuas/ <i>Galanga</i>	111,00	18,00	22,00	2,00
Lempuyang/ <i>Zingiber Aromaticum</i>	–	–	–	–
Lidah Buaya/ <i>Oliviera</i>	–	–	–	–
Mahkota Dewa/ <i>God's Crown</i>	–	–	–	–
Mengkudu/Pace/ <i>Indian Mulberry</i>	–	–	–	–
Sambiloto/ <i>King of Bitter</i>	–	–	–	–
Temuireng/ <i>Black Turmeric</i>	–	–	–	–
Temukunci/ <i>Chinese Keys</i>	–	–	–	–
Temulawak/ <i>Java Turmeric</i>	–	–	–	–

Catatan/Note: ...

Sumber/Source: BPS, Statistik Pertanian Hortikultura SPH-TBF/BPS-Statistics Indonesia, Agricultural Statistic for Horticulture SPH-TBF

Tabel 5.2.9 **Luas Panen Tanaman Hias Menurut Kecamatan dan Jenis Tanaman (m²) di Kota Kupang, 2018 and 2019**
Harvested Area of Ornamental Plants by Subdistrict and Kind of Plant (m²) in Kupang Municipality, 2018 and 2019

Kecamatan Subdistrict	Anggrek/Orchid		Krisan/Chrysantemum	
	2018	2019	2018	2019
(1)	(2)	(3)	(4)	(5)
Alak	–	–	–	–
Maulafa	–	–	–	–
Oebobo	15,00	20,00	–	50,00
Kota Raja	–	–	–	–
Kelapa Lima	–	–	–	–
Kota Lama	–	–	–	–
Kota Kupang Kupang Municipality	15,00	20,00	–	50,00

Lanjutan Tabel/*Continued Table* 5.2.9

Kecamatan <i>Subdistrict</i>	Mawar/Rose		Sedap Malam/Tuberose	
	2018	2019	2018	2019
(1)	(6)	(7)	(8)	(9)
Alak	15,00	17,00	–	–
Maulafa	–	–	–	–
Oebobo	45,00	50,00	–	–
Kota Raja	110,00	13,00	–	–
Kelapa Lima	–	–	–	–
Kota Lama	–	–	–	–
Kota Kupang <i>Kupang Municipality</i>	170,00	80,00	–	–

Catatan/Note: ...

Sumber/Source: BPS, Statistik Pertanian Hortikultura SPH-TH/BPS-Statistics Indonesia, *Agricultural Statistik for Horticulture SPH-TH*

Tabel
Table 5.2.10

**Produksi Tanaman Hias Menurut Kecamatan dan Jenis
Tanaman (tangkai) di Kota Kupang, 2018 and 2019**
*Production of Ornamental Plants by Subdistrict and Kind of
Plant (stalks) in Kupang Municipality, 2018 and 2019*

Kecamatan Subdistrict	Anggrek/Orchid		Krisan/Chrysantemum	
	2018	2019	2018	2019
(1)	(2)	(3)	(4)	(5)
Alak	–	–	–	–
Maulafa	–	–	–	–
Oebobo	200,00	403,00	–	670,00
Kota Raja	–	–	–	–
Kelapa Lima	–	–	–	–
Kota Lama	–	–	–	–
Kota Kupang Kupang Municipality	200,00	403,00	–	670,00

Lanjutan Tabel/*Continued Table* 5.2.10

Kecamatan <i>Subdistrict</i>	Mawar/Rose		Sedap Malam/Tuberose	
	2018	2019	2018	2019
(1)	(6)	(7)	(8)	(9)
Alak	420,00	170,00	–	–
Maulafa	–	–	–	–
Oebobo	230,00	500,00	–	–
Kota Raja	540,00	209,00	–	–
Kelapa Lima	–	–	–	–
Kota Lama	–	–	–	–
Kota Kupang <i>Kupang Municipality</i>	1 190,00	879,00	–	–

Catatan/Note: ...

Sumber/Source: BPS, Statistik Pertanian Hortikultura SPH-TH/BPS-Statistics Indonesia, *Agricultural Statistik for Horticulture SPH-TH*

Tabel
Table 5.2.11

Luas Panen Tanaman Hias Menurut Jenis Tanaman (m²) di Kota Kupang, 2017–2019
Harvested Area of Ornamental Plants by Kind of Plant (m²) in Kupang Municipality, 2017–2019

Jenis Tanaman Kind of Plants	2017	2018	2019
(1)	(2)	(3)	(4)
Adenium (Kamboja Jepang)/ <i>Adenium obesum</i>	87,00	248,00	85,00
Aglaonema/ <i>Chinese evergreens</i>	39,00	55,00	33,00
Anggrek/ <i>Orchid</i>	19,00	15,00	20,00
Anthurium Bunga/ <i>Flamingo Lily Flower</i>	31,00	48,00	27,00
Anthurium Daun/ <i>Laceleaf</i>	15,00	30,00	20,00
Anyelir/ <i>Carnation</i>	–	–	–
Caladium/ <i>Heart of Jesus</i>	–	27,00	8,00
Cordyline/ <i>Cordyline</i>	–	25,00	11,00
Diffenbachia/ <i>Dumb canes</i>	–	35,00	15,00
Dracaena/ <i>Dracaena</i>	8,00	15,00	5,00
Euphorbia/ <i>Spurges</i>	90,00	166,00	56,00
Gladiol/ <i>Gladiol</i>	–	–	–

Lanjutan Tabel/*Continued Table* 5.2.11

Jenis Tanaman <i>Kind of Plants</i>	2017	2018	2019
(1)	(2)	(3)	(4)
Herbras/ <i>Gerbera</i>	–	–	–
Krisan/ <i>Chrysantemum</i>	–	–	50,00
Mawar/ <i>Rose</i>	49,00	170,00	80,00
Melati/ <i>Jasmine</i>	–	5,00	–
Monstera/ <i>Swiss cheese plant</i>	–	20,00	10,00
Pakis/ <i>Fern</i>	25,00	23,00	27,00
Palem/ <i>Palm</i>	90,00	78,00	107,00
Pedang-pedangan/ <i>Sansevieria</i>	15,00	–	5,00
Pisang–pisangan/ <i>Heliconia</i>	15,00	18,00	36,00
Philodendron/ <i>Philodendron</i>	20,00	25,00	10,00
Sedap Malam/ <i>Tuberose</i>	–	–	–
Soka/ <i>Ixora</i>	–	10,00	20,00

Catatan/Note: ...

Sumber/Source: BPS, Statistik Pertanian Hortikultura SPH-TH/BPS-Statistics Indonesia, *Agricultural Statistik for Horticulture SPH-TH*

Tabel
Table 5.2.12

**Produksi Tanaman Hias Menurut Jenis Tanaman (tangkai)
di Kota Kupang, 2016–2019**
*Production of Ornamental Plants by Kind of Plant (stalks) in
Kupang Municipality, 2016–2019*

Jenis Tanaman <i>Kind of Plants</i>	2016	2017	2018	2019
(1)	(2)	(3)	(4)	(5)
Adenium (Kamboja Jepang)/ <i>Adenium obesum</i>	1 496,00	1 630,00	500,00	591,00
Aglaonema/ <i>Chinese evergreens</i>	505,00	436,00	125,00	186,00
Anggrek/ <i>Orchid</i>	10,00	215,00	200,00	403,00
Anthurium Bunga/ <i>Flamingo Lily Flower</i>	392,00	282,00	357,00	311,00
Anthurium Daun/ <i>Laceleaf</i>	–	45,00	150,00	160,00
Anyelir/ <i>Carnation</i>	–	–	–	–
Caladium/ <i>Heart of Jesus</i>	–	–	173,00	130,00
Cordyline/ <i>Cordyline</i>	–	–	130,00	91,00
Diffenbachia/ <i>Dumb canes</i>	30,00	–	208,00	220,00
Dracaena/ <i>Dracaena</i>	60,00	72,00	125,00	30,00
Euphorbia/ <i>Spurges</i>	934,00	578,00	435,00	514,00
Gladiol/ <i>Gladiol</i>	–	–	–	–

Lanjutan Tabel/*Continued Table* 5.2.12

Jenis Tanaman <i>Kind of Plants</i>	2016	2017	2018	2019
(1)	(2)	(3)	(4)	(5)
Herbras/ <i>Gerbera</i>	–	–	–	–
Krisan/ <i>Chrysantemum</i>	–	–	–	670,00
Mawar/ <i>Rose</i>	1 004,00	1 340,00	1 190,00	879,00
Melati/ <i>Jasmine</i>	–	–	1,00	–
Monstera/ <i>Swiss cheese plant</i>	–	–	80,00	40,00
Pakis/ <i>Fern</i>	–	195,00	142,00	462,00
Palem/ <i>Palm</i>	335,00	199,00	280,00	225,00
Pedang-pedangan/ <i>Sansevieria</i>	40,00	55,00	–	40,00
Pisang–pisangan/ <i>Heliconia</i>	158,00	155,00	310,00	238,00
Philodendron/ <i>Philodendron</i>	–	80,00	225,00	180,00
Sedap Malam/ <i>Tuberose</i>	–	–	–	–
Soka/ <i>Ixora</i>	–	–	50,00	268,00

Catatan/Note: ...

Sumber/Source: BPS, Statistik Pertanian Hortikultura SPH-TH/BPS-Statistics Indonesia, *Agricultural Statistik for Horticulture SPH-TH*

Tabel 5.2.13 **Produksi Buah-buahan Menurut Kecamatan dan Jenis Tanaman (kuintal) di Kota Kupang, 2018 and 2019**
Table 5.2.13 **Production of Fruits by Subdistrict and Kind of Plant (quintal) in Kupang Municipality, 2018 and 2019**

Kecamatan Subdistrict	Mangga/Mango		Durian/Durian	
	2018	2019	2018	2019
(1)	(2)	(3)	(4)	(5)
Alak	456,00	9 953,00	–	–
Maulafa	1 056,00	4 645,00	–	–
Oebobo	1 990,00	563,00	–	–
Kota Raja	1 010,00	434,00	–	–
Kelapa Lima	243,00	127,00	–	–
Kota Lama	1 961,00	611,00	–	–
Kota Kupang Kupang Municipality	6 716,00	16 333,00	–	–

Lanjutan Tabel/*Continued Table* 5.2.13

Kecamatan <i>Subdistrict</i>	Jeruk/Orange		Pisang/Banana	
	2018	2019	2018	2019
(1)	(6)	(7)	(8)	(9)
Alak	–	–	532,00	497,00
Maulafa	–	–	1 444,00	1 607,00
Oebobo	–	–	261,00	177,00
Kota Raja	–	–	590,00	625,00
Kelapa Lima	–	–	73,00	100,00
Kota Lama	–	–	21,00	–
Kota Kupang <i>Kupang Municipality</i>	–	–	2 921,00	3 006,00

Lanjutan Tabel/Continued Table 5.2.13

Kecamatan Subdistrict	Pepaya/Papaya		Salak/Salacca	
	2018	2019	2018	2019
(1)	(10)	(11)	(12)	(13)
Alak	29,00	174,00	–	–
Maulafa	600,00	596,00	–	–
Oebobo	136,00	150,00	–	–
Kota Raja	666,00	820,00	–	–
Kelapa Lima	35,00	81,00	–	–
Kota Lama	130,00	12,00	–	–
Kota Kupang Kupang Municipality	1 596,00	3 006,00	–	–

Catatan/Note: ...

Sumber/Source: BPS, Statistik Pertanian Hortikultura SPH-BST/BPS-Statistics Indonesia, Agricultural Statistic for Horticulture SPH-BST

Tabel
Table 5.2.14

**Produksi Buah–Buahan dan Sayuran Tahunan Menurut
Jenis Tanaman (kuintal) di Kota Kupang, 2017–2019**
*Production of Annual Fruits and Vegetables by Kind of Plant
(quintal) in Kupang Municipality, 2017–2019*

Jenis Tanaman <i>Kind of Plants</i>	2017	2018	2019
(1)	(2)	(3)	(4)
Buah–Buahan/ Fruits:			
Alpukat/ <i>Avocado</i>	8,00	37,00	57
Anggur/ <i>Grape</i>	–	0,00	1
Apel/ <i>Apple</i>	–	0,00	-
Belimbing/ <i>Star Fruit</i>	185,00	211,00	133
Duku/Langsar/Kokosan/ <i>Duku</i>	–	0,00	-
Durian/ <i>Durian</i>	–	0,00	-
Jambu Air/ <i>Rose Apple</i>	15,00	32,00	35
Jambu Biji/ <i>Guava</i>	81,00	50,00	44
Jeruk Besar/ <i>Pomelo</i>	–	0,00	-
Jeruk Siam/Keprok/ <i>Tangerine/Orange</i>	–	0,00	-
Jeruk/ <i>Orange (Tangerine + Pomelo)</i>	–	0,00	-
Mangga/ <i>Mango</i>	1 292,00	6 716,00	16 333
Manggis/ <i>Mangosteen</i>	–	0,00	-

Lanjutan Tabel/*Continued Table* 5.2.14

Jenis Tanaman <i>Kind of Plants</i>	2017	2018	2019
(1)	(2)	(3)	(4)
Markisa/ <i>Marquisa</i>	–	0,00	-
Nangka/Cempedak/ <i>Jack Fruit</i>	245,00	981,00	1 391
Nenas/ <i>Pineapple</i>	–	0,00	-
Pepaya/ <i>Papaya</i>	734,00	1 596,00	1 833
Pisang/ <i>Banana</i>	1 420,00	2 921,00	3 006
Rambutan/ <i>Rambutan</i>	1,00	6,00	5
Salak/ <i>Salacca</i>	–	0,00	-
Sawo/Sapodilla/ <i>Star Apple</i>	40,00	116,00	80
Sirsak/ <i>Soursop</i>	74,00	39,00	245
Sukun/ <i>Bread Fruit</i>	1 294,00	2 014,00	2 370
Sayuran/ <i>Vegetables</i>			
Jengkol/ <i>Jengkol</i>	–	0,00	-
Melinjo/ <i>Melinjo</i>	–	0,00	-
Petai/ <i>Twisted Cluster Bean</i>	–	0,00	-

Catatan/Note: ...

Sumber/Source: BPS, Statistik Pertanian Hortikultura SPH-BST/BPS-Statistics Indonesia, *Agricultural Statistic for Horticulture SPH-BST*

5.3 PERKEBUNAN ESTATE CROPS

Tabel 5.3.1 Luas Areal Tanaman Perkebunan Menurut Kecamatan dan Jenis Tanaman (ha) di Kota Kupang, 2018 dan 2019
Planted Area of Estate Crops by Subdistrict and Type of Crops (ha) in Kupang Municipality, 2018 dan 2019

Kecamatan Subdistrict	Kelapa/Coconut		Jambu Mente/Cashew	
	2018	2019	2018	2019
(1)	(2)	(3)	(4)	(5)
Alak	86	92	42	70
Maulafa	52	58	20	38
Oebobo	22	25	-	-
Kota Raja	14	18	-	-
Kelapa Lima	9	12	-	-
Kota Lama	3	3	-	-
Kota Kupang Kupang Municipality	186	208	62	108

Lanjutan Tabel/*Continued Table 5.3.1*

Kecamatan <i>Subdistrict</i>	Kemiri/ <i>Candlenut</i>		Jarak Pagar/ <i>Jatropha Curcas</i>	
	2018	2019	2018	2019
(1)	(6)	(7)	(8)	(9)
Alak	13	22	3	9
Maulafa	15	20	-	-
Oebobo	1	1	-	-
Kota Raja	-	-	-	-
Kelapa Lima	-	-	-	-
Kota Lama	-	-	-	-
Kota Kupang <i>Kupang Municipality</i>	29	43	3	9

Lanjutan Tabel/*Continued Table* 5.3.1

Kecamatan <i>Subdistrict</i>	Lontar/Palm		Lainnya/ <i>Other</i>	
	2018	2019	2018	2019
(1)	(10)	(11)	(12)	(13)
Alak	-	-	-	-
Maulafa	-	-	-	-
Oebobo	4	4	-	-
Kota Raja	-	-	-	-
Kelapa Lima	13	18	-	-
Kota Lama	3	4	-	-
Kota Kupang <i>Kupang Municipality</i>	20	26	-	-

Catatan/*Note*: ...

Sumber/*Source*: Dinas Pertanian Kota Kupang/*Agriculture Department of Kupang Municipality*

Tabel 5.3.2 **Produksi Perkebunan Menurut Kecamatan dan Jenis Tanaman (ton) di Kota Kupang, 2018 dan 2019**
Table 5.3.2 **Production of Estate by Subdistrict and Type of Crops (ton) in Kupang Municipality, 2018 and 2019**

Kecamatan Subdistrict	Kelapa Sawit/Oil Palm		Kelapa/Coconut	
	2018	2019	2018	2019
(1)	(2)	(3)	(4)	(5)
Alak	55	55	24	22
Maulafa	33	32	6	2
Oebobo	9	9	-	-
Kota Raja	3	3	-	-
Kelapa Lima	4	4	-	-
Kota Lama	1	1	-	-
Kota Kupang Kupang Municipality	105	104	30	24

Lanjutan Tabel/*Continued Table* 5.3.2

Kecamatan <i>Subdistrict</i>	Kemiri/ <i>Candlenut</i>		Jarak Pagar/ <i>Jatropha Curcas</i>	
	2018	2019	2018	2019
(1)	(2)	(3)	(4)	(5)
Alak	5	5	3	1
Maulafa	6	5	-	-
Oebobo	-	-	-	-
Kota Raja	-	-	-	-
Kelapa Lima	-	-	-	-
Kota Lama	-	-	-	-
Kota Kupang <i>Kupang Municipality</i>	11	10	3	1

Lanjutan Tabel/*Continued Table 5.3.2*

Kecamatan <i>Subdistrict</i>	Lontar/ <i>Palm</i>		Lainnya/ <i>Other</i>	
	2018	2019	2018	2019
(1)	(6)	(7)	(8)	(9)
Alak	-	-	-	-
Maulafa	-	-	-	-
Oebobo	4	1	-	-
Kota Raja	-	-	-	-
Kelapa Lima	13	5	-	-
Kota Lama	3	1	-	-
Kota Kupang <i>Kupang Municipality</i>	20	7	-	-

Catatan/*Note*: ...

Sumber/*Source*: Dinas Pertanian Kota Kupang/*Agriculture Department of Kupang Municipality*

**5.4 PETERNAKAN
LIVESTOCK**

Tabel 5.4.1 Populasi Ternak Menurut Kecamatan dan Jenis Ternak di Kota Kupang, 2019
Livestock Population by Subdistrict and Kind of Livestocks in Kupang Municipality, 2019

Kecamatan Subdistrict	Sapi Perah Dairy Cattle	Sapi Potong Beef Cattle	Kerbau Buffalo	Kuda Horse	Kambing Goat	Domba Sheep	Babi Pig
(1)	(2)	(3)	(4)	(5)	(6)	(7)	(8)
Alak	-	3 450	8	19	1 989	15	6 016
Maulafa	-	1 477	-	-	1 688	-	7 242
Oebobo	-	433	-	19	1 037	25	8 937
Kota Raja	-	103	-	14	87	-	1 006
Kelapa Lima	-	1 248	22	26	2 241	17	11 453
Kota Lama	-	-	-	-	121	-	403
Kota Kupang Kupang Municipality	-	6 711	30	78	7 163	57	35 057

Catatan/Note: ...

Sumber/Source: Dinas Pertanian Kota Kupang/Agriculture Department of Kupang Municipality

Tabel 5.4.2 **Populasi Unggas Menurut Kecamatan dan Jenis Unggas di Kota Kupang, 2019**
Poultry Population by Subdistrict and Kind of Poultry in Kupang Municipality, 2019

Kecamatan Subdistrict	Ayam Kampung Kampung chickens	Ayam Petelur Layer	Ayam Pedaging Broiler	Itik/Itik Manila Duck/Muscovy Duck
(1)	(2)	(3)	(4)	(5)
Alak	31 638	-	727 290	1 407
Maulafa	26 701	-	1 234 290	473
Oebobo	23 657	-	733 735	538
Kota Raja	22 076	-	413 054	48
Kelapa Lima	31 015	-	786 571	1 404
Kota Lama	11 626	-	352 620	152
Kota Kupang Kupang Municipality	146 713	-	4 247 560	4 022

Catatan/Note: ...

Sumber/Source: Dinas Pertanian Kota Kupang/Agriculture Department of Kupang Municipality

Tabel
Table 5.4.3

**Banyaknya Ternak yang Dipotong Menurut Tempat
Pemotongan di Kota Kupang, 2019**
*Number of Slaughtered Livestocks by Slaughtered Place in
Kupang Municipality, 2019*

Tempat Pemotongan Slaughterhouse	Sapi Potong Beef Cattle	Kerbau Buffalo	Kuda Horse	Kambing Goat	Domba Sheep	Babi Pig
(1)	(2)	(3)	(4)	(5)	(6)	(7)
Rumah Potong Hewan <i>Slaughterhouse</i>	13 479	63	-	-	-	9 906
Di Luar Rumah Potong Hewan <i>Non Slaughterhouse</i>	4	-	-	-	-	194
Kota Kupang Kupang Municipality	13 483	63	-	-	-	10 100

Catatan/Note: ...

Sumber/Source: Rumah Potong Hewan, Oeba/ *Slaughterhouse, Oeba*

**5.5 PERIKANAN
FISHERY**

Tabel 5.5.1 Jumlah Rumah Tangga Perikanan Budidaya Menurut Kecamatan dan Jenis Budidaya di Kota Kupang, 2019
Number of Aquaculture Households by Subdistrict and Type of Aquaculture in Kupang Municipality, 2019

Kecamatan Subdistrict	Budidaya Laut Marine Culture	Tambak Brackish Water Pond	Kolam Fresh Water Pond	Keramba Cage	Jaring Apung Floating Cage Net	Sawah Paddy Field	Jumlah Total
(1)	(2)	(3)	(4)	(5)	(6)	(7)	(8)
Alak	-	-	19	-	-	-	19
Maulafa	-	-	5	-	-	-	5
Oebobo	-	-	5	-	-	-	5
Kota Raja	-	-	17	-	-	-	17
Kelapa Lima	-	-	8	-	-	-	8
Kota Lama	-	-	4	-	-	-	4
Kota Kupang Kupang Municipality	-	-	58	-	-	-	58

Catatan/Note: ...

Sumber/Source: Dinas Perikanan Kota Kupang/ Fishery Service of Kupang

Tabel
Table 5.5.2

**Banyaknya Nelayan Menurut Kecamatan dan Jenisnya,
2019**
Number of Fisherman by Subdistrict and Type, 2019

Kecamatan <i>Subdistrict</i>	Jenis Nelayan <i>Type of Fisherman</i>		
	Nelayan penuh <i>Full fisherman</i>	Nelayan sambilan penuh <i>Fully part-time fisherman</i>	Nelayan sambilan tambahan <i>Additional part-time fisherman</i>
(1)	(2)	(3)	(4)
Alak	1 431	447	391
Maulafa	21	7	6
Oebobo	108	42	22
Kota Raja	29	11	7
Kelapa Lima	820	390	228
Kota Lama	784	270	196
Kota Kupang <i>Kupang Municipality</i>	3 193	1 167	850

Catatan/Note: ...

Sumber/Source: Dinas Perikanan Kota Kupang/ *Fishery Service of Kupang*

Tabel 5.5.3 **Produksi Perikanan Laut Menurut Jenisnya, 2018 – 2019**
Table *Sea Fisheries Production by Type, 2018 – 2019*

No.	Jenis Ikan Type of fFsh	2018	2019
(1)	(2)	(3)	(4)
1.	Kerapu / Groupers	1 249,93	1 033,77
2.	Kakap / Barramundi bream	1 513,70	1 849,35
3.	Cakalang / Skipjack Tuna	2 697,87	2 296,37
4.	Julung-julung / Garfish and Half Beaks	1 346,49	1 096,23
5.	Kuwe / Trevally	939,13	1 100,82
6.	Tembang / Fringscale sardinella	3 788,57	2 888,14
7.	Kembung / Indo Pacific mackerel	775,27	1 048,39
8.	Tenggiri / Narrow barred	125,01	143,15
9.	Tongkol / Eastern tuna	4 002,64	4 317,89
10.	Tuna/cakalang / Skipjack tuna	2 447,61	1 558,74
11.	Terbang / Flying fish	0,68	48,85
12.	Pinjalo / Others fish	30,36	39,57
13.	Layang / Scad Mackerel	987,99	1 021,68
14.	Ekor Kuning / Yellowtail-Fusoller	37,40	110,44

Lanjutan Tabel/*Continued Table 5.5.3*

No.	Jenis Ikan <i>Type of fFsh</i>	2018	2019
(1)	(2)	(3)	(4)
15.	Teripang / Sea Cucumber	0,21	1,04
16.	Cumi-cumi / Squid	116,32	137,98
17.	Baronang / Babbit Fish	4,64	22,74
18.	Kurisi / Threadfin Bream	170,79	336,68
19.	Layar / Sailfish	113,66	138,70
20.	Lencam / Emperor	252,66	253,01
21.	Udang Borong / Spiny Lobster	25,81	27,16
22.	Cucut / Leafscale Gulper Shark	107,21	45,27
23.	Layur / Hairtalls	418,50	401,56
24.	Biji Nangka / Stripet Goatfish	260,14	316,59
25.	Lemuru / Bali Sardinella	1 153,69	1 122,68
26.	Teri / Anchovy	104,46	124,77
27.	Belang Kuning / Yellowfin Tuna	1 594,47	1 915,05
28.	Selar Como / Shrimp Scad	258,27	374,76
29.	Kerong-kerong	-	-
30.	Alu-alu	-	-
31.	Paperek	-	-
32.	Cendro	-	-
33.	Ikan lainnya / Others fish	-	-
Jumlah/Total		24 523,48	23 771,38

Catatan/Note: ...

Sumber/Source: Dinas Perikanan Kota Kupang/ *Fishery Service of Kupang*

Tabel 5.5.4 **Jumlah Perahu/Kapal Menurut Kecamatan dan Jenis Kapal di Kota Kupang, 2019**
Number of Fishing Boats by Subdistrict and Type of Boat in Kupang Municipality, 2019

Kecamatan Subdistrict	Perahu Tanpa Motor Nonpowered Boat	Perahu Motor Tempel Outboard Motorboat	Kapal Motor Inboard Motorboat
(1)	(2)	(3)	(4)
Alak	30	136	217
Maulafa	-	-	3
Oebobo	-	-	19
Kota Raja	-	1	4
Kelapa Lima	-	168	122
Kota Lama	-	19	138
Kota Kupang Kupang Municipality	30	324	503

Catatan/Note: ...

Sumber/Source: Dinas Perikanan Kota Kupang/ Fishery Service of Kupang

Tabel
Table 5.5.5

Jumlah Alat Penangkap Ikan Diperinci Menurut Jenis Alat Penangkap Ikan dan Kecamatan di kota Kupang, 2019
Number of Marine Fishing Gear by Type of Gear and Subdistrict in Kupang Municipality, 2019

Jenis Type	Alak	Oebobo	Maulafa	Kota Raja	Kelapa Lima	Kota Lama
(1)	(2)	(3)	(4)	(5)	(6)	(7)
Gill Net	41	-	1	3	104	3
Pool Line	5	-	-	-	-	-
Trawl	-	-	-	-	-	-
Lampara	59	1	1	2	30	25
Pancing Tangan/ Ulur	232	6	1	-	73	82
Bagan Tanam	-	-	-	-	6	-
Bagan Apung	-	-	-	-	14	-
Alat Tangkap Lainnya	-	-	-	-	-	-
Long Line/ Pancing Rawai	42	2	-	-	46	10
Bubu	-	-	-	-	-	-
Kompresor	-	-	-	-	-	-
Pancing Lainnya	-	-	-	-	-	-
Pancing Tonda	4	8	-	-	2	26
Pancing Dasar	-	-	-	-	-	-
Penjepit/ Melukai/ Panah	-	-	-	-	6	3
Pukat Senar	-	-	-	-	-	-
Jaring Insang Tetap	-	-	-	-	5	4
Jumlah/Total	383	17	3	5	286	153

Catatan/Note: ...

Sumber/Source: Dinas Perikanan Kota Kupang/ Fishery Service of Kupang

BAB

Chapter

6

PERTAMBANGAN DAN ENERGI

MINING AND ENERGY

Produksi Listrik di Kota Kupang, 2019
Electricity Production in Kupang Municipality
373.937.113 KWh

JUMLAH PELANGGAN AIR BERSIH DI KOTA
KUPANG, 2019
*NUMBER OF WATER CUSTOMERS IN KUPANG
MUNICIPALITY*
5.304.992 m³



JUMLAH PELANGGAN LISTRIK DI
KOTA KUPANG, 2019
*NUMBER OF ELECTRICITY CUSTOMERS
IN KUPANG MUNICIPALITY*
130.042

JUMLAH AIR BERSIH YANG DISALURKAN DI
KOTA KUPANG, 2019
*NUMBER OF DISTRIBUTED WATER
IN KUPANG MUNICIPALITY*
5.304.992 m³

PENJELASAN TEKNIS

1. Pengumpulan data industri besar dan sedang dilakukan melalui Survei Industri Besar dan Sedang dilaksanakan setiap tahun secara lengkap (sensus) sejak 1975. Survei Industri Besar dan Sedang mencakup semua perusahaan industri yang mempunyai tenaga kerja 20 orang atau lebih dengan menggunakan kuesioner IIA.
2. Klasifikasi industri yang digunakan dalam survei ini berdasar kepada Klasifikasi Baku Lapangan Usaha Indonesia (KBLI). KBLI adalah klasifikasi lapangan usaha yang berdasar kepada International Standard Industrial Classification of All Economic Activities (ISIC) revisi 3 yang telah disesuaikan dengan kondisi Indonesia.
3. Industri Pengolahan adalah suatu kegiatan ekonomi yang melakukan kegiatan mengubah suatu barang dasar secara mekanis, kimia, atau dengan tangan sehingga menjadi barang jadi/setengah jadi, dan atau barang yang kurang nilainya menjadi barang yang lebih tinggi nilainya, dan sifatnya lebih dekat kepada pemakai akhir. Termasuk dalam kegiatan ini adalah jasa industri dan pekerjaan perakitan

TECHNICAL NOTES

1. *Data collection of large and medium scale manufacturing is conducted through The Large and Medium Manufacturing Establishment Survey that has been done annually for all industries (census) since 1975. Large and Medium Manufacturing Establishment Survey cover all manufacturers/ industries with 20 workers or more by questionnaire IIA.*
2. *The industrial classification adopted in this survey refers to the Klasifikasi Baku Lapangan Usaha Indonesia (KBLI). KBLI is classification of economic activities based on International Standard Industrial Classification of All Economic Activities (ISIC rev 3) that has been modified according to the local condition in Indonesia.*
3. *Manufacturing industry is defined as an economic activity processing basic goods mechanically, chemicals or manually into final or intermediate goods. It is also defined as processing of lower value goods into higher value goods as final or intermediate products. The activities also include services for manufacturing and assembling.*

(assembling).

- | | |
|---|---|
| <p>4. Jasa Industri adalah kegiatan industri yang melayani keperluan pihak lain. Pada kegiatan ini bahan baku disediakan oleh pihak lain sedangkan pihak pengolah hanya melakukan pengolahannya dengan mendapat imbalan sebagai balas jasa (upah maklon)</p> | <p>4. <i>Service for manufacturing is defined as a manufacturing activity which serving other manufacturing establishment. In this case, raw materials are supplied by others while the workers are paid as a compensation for processing raw materials.</i></p> |
| <p>5. Industri Pengolahan dikelompokkan ke dalam 4 golongan berdasarkan jumlah pekerja, yaitu Industri Besar (100 pekerja atau lebih), Industri Sedang/Menengah (20-99 orang pekerja), Industri Kecil (5-19 orang pekerja), dan Industri Mikro (1-4 orang pekerja).</p> | <p>5. <i>Manufacturing industries are categorized into four groups, based on the number of employee : Large scale manufacturing (100 employees or more). Medium scale manufacturing (20-99 employees). Small scale manufacturing (5-19 employees), and Micro industry (1-4 employees)</i></p> |
| <p>6. Input biaya antara adalah biaya yang dikeluarkan dalam proses industri yang berupa bahan baku, bahan bakar, barang lainnya diluar bahan baku/ bahan penolong, jasa industri, sewa gedung dan biaya jasa non industri.</p> | <p>6. <i>Input or intermediate cost is defined as cost of raw materials and suppoting materials, fuel, other materials, electricity, industrial services, building rent, and nonindustrial services, etc.</i></p> |
| <p>7. Output adalah nilai keluaran yang dihasilkan dari proses kegiatan industri yang berupa barang yang dihasilkan, tenaga listrik yang dijual, jasa industri, keuntungan jual beli, penambahan stok barang setengah jadi dan penerimaan lain</p> | <p>7. <i>Output is defined as total value of all processed goods which include production, electricity sold, industrial services, profits, change in stock and other incomes</i></p> |

8. Nilai Tambah adalah besarnya output dikurangi besarnya nilai input (antara).
 9. Modal Tetap adalah modal kerja yang dapat digunakan lebih dari satu tahun.
 10. Pajak Tidak langsung adalah pajak yang langsung dibayarkan oleh perusahaan. Termasuk PPn.
 11. Bahan baku adalah bahan-bahan yang digunakan untuk proses produksi dalam membentuk suatu barang produksi.
 12. Barang yang dihasilkan adalah barang yang dihasilkan dalam proses produksi.
8. *Value added is defined as subtraction from output to input*
 9. *Fixed Asset is working capital that can be used for more than one year.*
 10. *Indirect tax is tax paid by establishment including value added taxes (PPn)*
 11. *Raw Material Is materials used in the production process of production goods.*
 12. *Outcome product is goods related in the production process.*

ULASAN**Energi**

Jumlah pelanggan listrik meningkat dari tahun ke tahun. Pada tahun 2019 jumlah pelanggan listrik di Kota Kupang sebanyak 142.236 pelanggan dengan jumlah pemakaian sebanyak 340.924.320 kWh.

Jumlah pelanggan air merupakan gabungan dari pelanggan di wilayah Kota Kupang dan warga kota Kupang yang berada di wilayah Kabupaten Kupang.

Industri

Tahun 2018 Industri yang paling banyak di Kota Kupang adalah industri makanan yang berjumlah 822 perusahaan dengan jumlah tenaga kerja sebanyak 2.542 pekerja. Industri terbesar kedua di Kota Kupang adalah industri pakaian jadi dengan jumlah usaha sebanyak 424 perusahaan.

Klasifikasi Baku Lapangan Usaha Indonesia (KBLI) yang digunakan dalam publikasi ini menggunakan KBLI 2009.

DESCRIPTION**Energy**

The number of electricity customers increases from year to year. In 2019, the number of electricity customers in Kupang Municipality is 142.236 customers with the number of consumption by 340.924.320 kWh.

The number of water customers is a combination of customers in the Kupang Municipality area and the residents of Kupang Municipality who are in the Kupang Regency area.

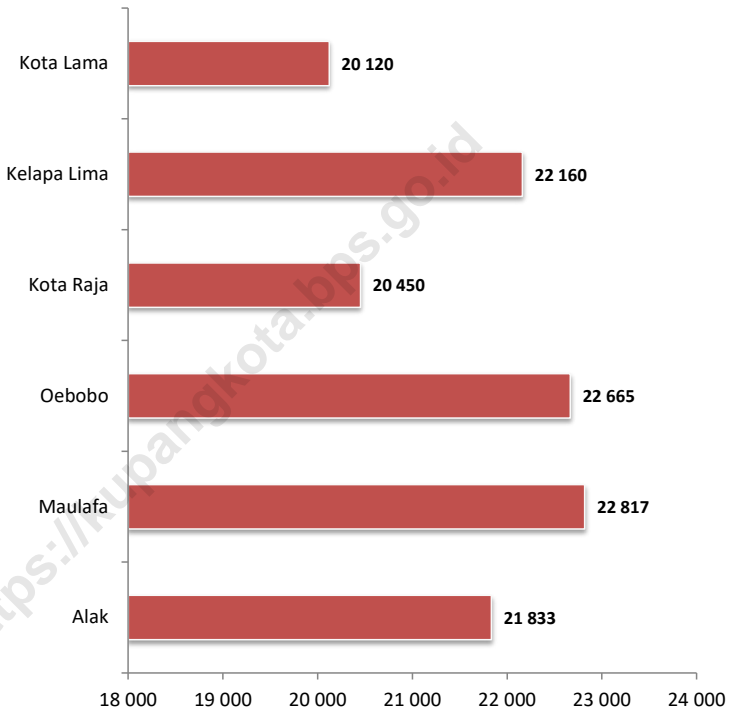
Industry

At 2018, the largest industry in Kupang Municipality was the food industry with 822 businesses and total number of workers was 2.542. The second largest industry in Kupang Municipality was the garment industry with a total of 424 businesses.

Indonesia Standard Industrial Classification (ISIC) used in this publication are ISIC 2009.

Gambar 6.1
Figures

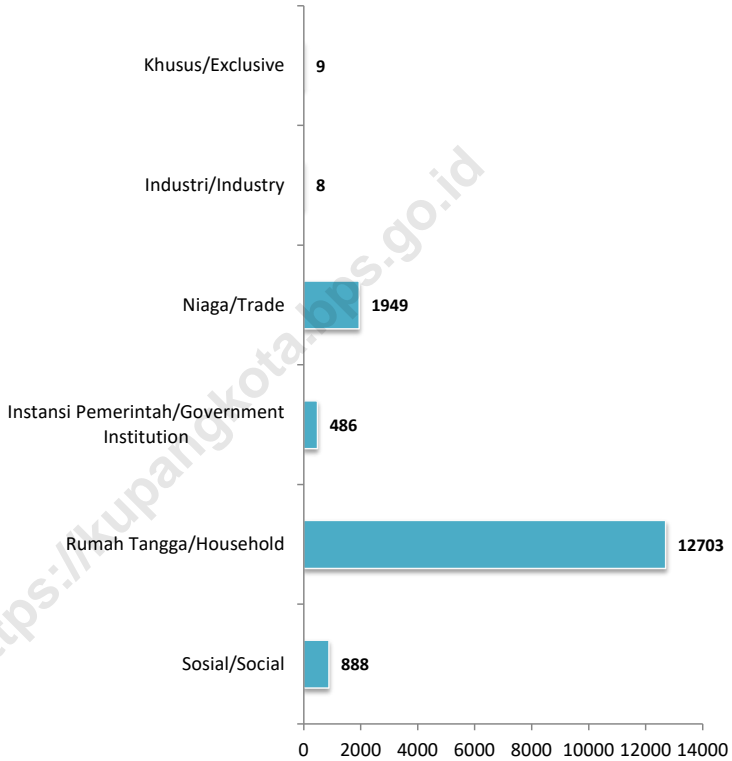
**Jumlah Pelanggan Listrik Menurut Kecamatan di Kota
Kupang, 2019**
*Number of Electricity Customers by Subdistrict in Kupang
Municipality, 2019*



Sumber/Source : PT PLN (Persero) Unit Bisnis NTT Cabang Kupang/Branch of PT PLN Kupang

Gambar 6.2
Figures

Jumlah Pelanggan Air Bersih Menurut Jenis Pelanggan di Kota Kupang, 2019
Number of Water Customer by Type of Customers in Kupang Municipality, 2019



Sumber/Source : PDAM Kota + Kabupaten Kupang/Water Supply Association of Kupang Municipality and Regency

6.1 ENERGI ENERGY

Tabel 6.1.1 Daya Terpasang, Produksi, dan Distribusi Listrik PT. PLN (Persero) pada PT PLN Unit Layanan Pelanggan (ULP) di Kota Kupang, 2014-2019
Installed Electricity Power, Production, and Distribution of Customer Service Unit at PT. PLN (Persero) in Kupang Municipality, 2014-2019

Tahun Year	Daya Terpasang Installed Electricity Power (KW)	Produksi Listrik Electricity Production (KWh)	Listrik Terjual Electricity Sold (KWh)	Dipakai Sendiri Own Used (KWh)	Susut/ Hilang Shrinkage/ Lost (KWh)
(1)	(2)	(3)	(4)	(5)	(6)
2014	165 763	316 441 639	255 793 992	21 741 704	3,38
2015	183 718	335 923 678	278 106 583	21 178 759	5,40
2016	202 878	340 406 615	309 757 078	10 529 465	6,10
2017	223 667	332 481 281	303 794 459	7 425 414	6,13
2018	245 570	347 564 287	324 690 838	1 699 894	6,53
2019	268 797	373 937 113	340 924 320	6 641 658	7,13

Catatan/Note: ...

Sumber/Source: PT PLN (Persero) Unit Bisnis NTT Cabang Kupang/Branch of PT PLN Kupang

Tabel 6.1.2 Jumlah Pelanggan Listrik, Pemakaian, dan Nilainya pada PT PLN Unit Layanan Pelanggan (ULP) Kota Kupang, 2019
Number of Customers, Consumption, and Value of Consumption at Customer Service Unit of PLN in Kupang Municipality by Type of Customers, 2019

Jenis Pelanggan <i>Type of Customer</i>	Jumlah Pelanggan <i>Number of Customers</i>	Jumlah pemakaian (KWh) <i>Number of Consumption</i>	Nilai Pemakaian <i>Value of Consumption (Rp)</i>
(1)	(2)	(3)	(4)
Rumah tangga <i>Household</i>	131 022	163 064 032	205 434 134 680
Industri <i>Industry</i>	39	35 553 122	39 284 215 203
Bisnis/ Komersil <i>Business/ Commercial</i>	8 566	90 256 005	115 006 478 435
Sosial <i>Social</i>	1 561	23 137 819	20 567 484 593
Pemerintah <i>Government</i>	929	18 849 232	25 957 967 088
Penerangan Jalan Umum <i>Street Lighting</i>	98	7 901 079	11 593 043 536
Lainnya <i>Others</i>	21	2 163 031	422 128 250 549
Kota Kupang <i>Kupang Municipality</i>	142 236	340 924 320	422 128 250 549

Catatan/Note: Jumlah pelanggan termasuk sebagian yang berada di Kabupaten Kupang/Number of customers including some in Kupang Regency

Sumber/Source: PT PLN (Persero) Unit Bisnis NTT Cabang Kupang/Branch of PT PLN Kupang

Tabel
Table 6.1.3**Jumlah Pelanggan Listrik Menurut Kecamatan di Kota Kupang, 2017-2019**
Number of Electricity Customers by Subdistrict in Kupang Municipality, 2017-2019

Kecamatan Subdistrict	2017	2018	2019
(1)	(2)	(3)	(4)
Alak	8 852	18 590	21 833
Maulafa	18 599	27 681	22 817
Oebobo	18 399	14 806	22 665
Kota Raja	12 860	17 934	20 450
Kelapa Lima	17 538	25 986	22 160
Kota Lama	8 052	22 339	20 120
Kota Kupang Kupang Municipality	84 300	127 336	130 042

Catatan/Note:

Sumber/Source: PT PLN (Persero) Unit Bisnis NTT Cabang Kupang/Branch of PT PLN Kupang

Tabel 6.1.4 Jumlah Pelanggan dan Air yang Disalurkan Menurut Jenis Pelanggan di Kota Kupang, 2019
Number of Customer and Distributed Water by Type of Customers in Kupang Municipality, 2019

Kecamatan Subdistrict	Pelanggan Number of Customers	Air Disalurkan Distributed Water (m ³)	Nilai Value (Rp)
(1)	(2)	(3)	(4)
Sosial/Social	888	196 769	874 412 500
Rumah Tangga/Household	12 703	4 462 113	32 785 366 400
Instansi Pemerintah Government Institution	486	134 724	1 229 176 000
Niaga/Trade	1 949	362 532	3 921 205 600
Industri/Industry	8	12	567 200
Khusus/Exclusive	9	148 842	2 235 563 700
Kota Kupang Kupang Municipality	16 043	5 304 992	41 046 291 400

Catatan/Note: ...

Sumber/Source: PDAM Kota + Kabupaten Kupang/Water Supply Association of Kupang Municipality and Regency

6.2 INDUSTRI INDUSTRIES

Tabel 6.2.1 **Jumlah Perusahaan, Tenaga Kerja, Nilai Investasi, dan Nilai Produksi Industri Makanan, Minuman, dan Pengolahan Tembakau di Kota Kupang, 2018**
Number of Enterprise, Worker, Investment's Value and The Production's Value of Industry of Food, Beverage, and Tobacco in Kupang Municipality, 2018

KBLI ISIC	Jenis Type	Jumlah Perusahaan Number of Enterprise	Jumlah Tenaga Kerja Number of Worker	Nilai Investasi Investment's Value (Rp 000)	Nilai Produksi Production's Value (Rp 000)
(1)	(2)	(3)	(4)	(5)	(6)
10	Industri Makanan/ Food Industry	822	2 542	92 741 604	149 147 980
11	Industri Minuman/ Beverage Industry	284	712	37 180 300	80 795 755
12	Industri Pengolahan Tembakau/ Tobacco Processing Industry	1	6	134 000	560 000
Jumlah Total		1 107	3 260	130 055 904	230 503 735

Catatan/Note: Tahun 2019 tidak dilakukan pendataan/There are no data collection in 2019

Sumber/Source: Dinas Perindustrian dan Perdagangan Kota Kupang/Industrial and Trading Service of Kupang Municipality

Tabel
Table 6.2.2

Jumlah Perusahaan, Tenaga Kerja, Nilai Investasi, dan Nilai Produksi Industri Tekstil, Industri Pakaian Jadi, Industri dari Kulit dan Alas Kaki di Kota Kupang, 2018
Number of Enterprise, Worker, Investment's Value, and The Production's Value of Textile Industry, Garment Industry and Leather, Leather Goods and Footwear Industry in Kupang Municipality, 2018

KBLI ISIC	Jenis Type	Jumlah Perusahaan Number of Enterprise	Jumlah Tenaga Kerja Number of Worker	Nilai Investasi Investment's Value (Rp 000)	Nilai Produksi Production's Value (Rp 000)
(1)	(2)	(3)	(4)	(5)	(6)
13	Industri Tekstil/ Textile Industry	362	805	10 434 561	8 817 526
14	Industri Pakaian Jadi/ Garment Industry	424	930	18 276 423	17 147 560
15	Industri Kulit, Barang dari Kulit dan Alas Kaki/ Leather, Leather Goods and Footwear Industry	1	5	195 000	175 000
Jumlah Total		787	1 740	28 905 984	26 140 086

Catatan/Note: Tahun 2019 tidak dilakukan pendataan/There are no data collection in 2019

Sumber/Source: Dinas Perindustrian dan Perdagangan Kota Kupang/Industrial and Trading Service of Kupang Municipality

Tabel
Table 6.2.3

Jumlah Perusahaan, Tenaga Kerja, Nilai Investasi, dan Nilai Produksi Industri dari Kayu dan Industri Percetakan dan Reproduksi Media Rekaman di Kota Kupang, 2018

Number of Enterprise, Worker, Investment's Value, and The Production's Value of Woods Industry and Industrial Printing and Reproduction of Recorded Media in Kupang Municipality, 2018

KBLI ISIC	Jenis Type	Jumlah Perusahaan Number of Enterprise	Jumlah Tenaga Kerja Number of Worker	Nilai Investasi Investment's Value (Rp 000)	Nilai Produksi Production's Value (Rp 000)
(1)	(2)	(3)	(4)	(5)	(6)
16	Industri dari Kayu dan Gabus (Tidak Termasuk Furniture) dan Barang Anyaman dari Bambu, Rotan dan Sejenisnya/ <i>Manufacture Industry of Wood and Cork (Excluding Furniture) and The Woven from Bamboo, Rattan, etc</i>	76	538	41 786 050	141 267 900
18	Industri Percetakan dan Reproduksi Media Rekaman/ <i>Printing and Reproduction of Recorded Media Industry</i>	326	1 559	116 968 488	86 677 233
31	Industri Furnitur/ <i>Furniture Industry</i>	289	1 343	69 343 313	150 164 468
Jumlah Total		691	3 440	228 097 851	378 109 601

Catatan/Note: Tahun 2019 tidak dilakukan pendataan/*There are no data collection in 2019*

Sumber/Source: Dinas Perindustrian dan Perdagangan Kota Kupang/*Industrial and Trading Service of Kupang Municipality*

Tabel
Table 6.2.4

Jumlah Perusahaan, Tenaga Kerja, Nilai Investasi, dan Nilai Produksi Industri Bahan Kimia dan Barang dari Kimia, Industri Karet, Barang dari Karet dan Plastik dan Industri Barang Galian Bukan Logam di Kota Kupang, 2018
Number of Enterprise, Worker, Investment's Value, and The Production's Value of Chemicals and Products of Chemical Industry, Rubber, Products of Rubber and Plastic Industry, and Non Metallic Minerals Industry in Kupang Municipality, 2018

KBLI ISIC	Jenis Type	Jumlah Perusahaan Number of Enterprise	Jumlah Tenaga Kerja Number of Worker	Nilai Investasi Investment's Value (Rp 000)	Nilai Produksi Production's Value (Rp 000)
(1)	(2)	(3)	(4)	(5)	(6)
20	Industri Bahan Kimia dan Barang dari Bahan Kimia/ <i>Chemicals and Products of Chemical Industry</i>	13	105	9 322 250	5 093 750
22	Industri Karet, Barang dari Karet dan Plastik/ <i>Rubbers and Products of Rubber and Plastic Industry</i>	10	77	2 093 971	5 336 000
23	Industri Barang Galian Bukan Logam/ <i>Non Metallic Minerals Industry</i>	171	865	166 466 350	40 390 493
Jumlah Total		194	1 047	177 882 571	50 820 243

Catatan/Note: Tahun 2019 tidak dilakukan pendataan/There are no data collection in 2019

Sumber/Source: Dinas Perindustrian dan Perdagangan Kota Kupang/Industrial and Trading Service of Kupang Municipality

Tabel
Table 6.2.5

Jumlah Perusahaan, Tenaga Kerja, Nilai Investasi, dan Nilai Produksi Industri Logam Dasar, Industri Barang Logam, Bukan Mesin dan Peralatannya, Industri Alat Angkutan Lainnya dan Industri Pengolahan Lainnya di Kota Kupang, 2018
Number of Enterprise, Worker, Investment's Value, and The Production's Value of Basic Metal Industry, Products of Metal, Non Machines and its Equipment Industry, Transportation Industry and Other Manufacturing Industry in Kupang Municipality, 2018

KBLI ISIC	Jenis Type	Jumlah Perusahaan Number of Enterprise	Jumlah Tenaga Kerja Number of Worker	Nilai Investasi Investment's Value (Rp 000)	Nilai Produksi Production's Value (Rp 000)
(1)	(2)	(3)	(4)	(5)	(6)
25	Industri Barang Logam, Bukan Mesin dan Peralatannya/ Products of Metal, Non Machines and its Equipment Industry	136	601	9 763 900	9 214 950
30	Industri Alat Angkutan Lainnya/ Transportation Industry	36	284	52 953 828	47 400 000
32	Industri Pengolahan Lainnya/ Others Manufacturing Industry	89	442	5 753 800	11 228 165
Jumlah Total		261	1 327	68 471 528	67 843 115

Catatan/Note: Tahun 2019 tidak dilakukan pendataan/There are no data collection in 2019

Sumber/Source: Dinas Perindustrian dan Perdagangan Kota Kupang/Industrial and Trading Service of Kupang Municipality

BAB

Chapter

7

PARIWISATA

TOURISM

Jumlah Rumah Makan/ Restoran Menurut

Kecamatan di Kota Kupang, 2019

Number of Restaurants by Subdistrict in Kupang Municipality, 2019



PENJELASAN TEKNIS

1. Konsep dan definisi pariwisata mengikuti rekomendasi World Tourism Organization (WTO) dan International Union of Office Travel Organization (IUOTO)
2. Wisatawan mancanegara ialah setiap pengunjung yang mengunjungi suatu negara di luar tempat tinggalnya, didorong oleh satu atau beberapa keperluan tanpa bermaksud memperoleh penghasilan di tempat yang dikunjungi dan lamanya kunjungan tidak lebih dari satu tahun (12 bulan)
3. Rata-rata lama tinggal adalah rata-rata waktutinggal wisatawan mancanegara di Indonesia untuk satu kali kunjungan.
4. Akomodasi ialah suatu usaha yang menggunakan suatu bangunan atau sebagian bangunan yang disediakan secara khusus, dan setiap orang dapat menginap, makan serta memperoleh pelayanan dan fasilitas lainnya dengan pembayaran. Akomodasi dibedakan antara hotel dan akomodasi lainnya. Ciri khusus dari hotel adalah mempunyai restoran yang berada di bawah manajemen hotel tersebut.

TECHNICAL NOTES

1. *The concept and definition of tourism refers to the recommendations of the World Tourism Organization and International Union of Office Travel Organization (IUOTO).*
2. *A foreign visitor is any person visiting a country other than his usual place of residence for any reason other than for earning income in the country visited, and the length of stay is no more than one year (12 months).*
3. *Average Length of Stay is the average duration stay of foreign visitor in Indonesia for one trip.*
4. *An accommodation is an establishment using a building or a part of a building, prepared commercially for any person to stay, eat and obtain service as well as other facilities. Accommodation is segregated into hotel and other accommodations. The special characteristic of a hotel is having a restaurant under the hotel management.*

5. Hotel berbintang yaitu hotel yang telah memenuhi persyaratan yang telah ditentukan seperti persyaratan fisik, bentuk pelayanan yang diberikan, kualifikasi tenaga kerja, jumlah kamar dan lainnya. Hotel tidak berbintang yaitu hotel yang tidak memenuhi persyaratan yang telah ditentukan.
 6. Tingkat penghunian kamar hotel adalah persentase banyaknya malam kamar yang dihuni terhadap banyaknya malam kamar yang tersedia.
 7. Rata-rata lamanya tamu menginap adalah hasil bagi antara banyaknya malam tempat tidur yang terpakai dengan banyaknya tamu yang menginap di hotel dan akomodasi lainnya.
5. *A Classified hotel is an accommodation which meets specified standards regarding physical requirement, services provided, man power qualifications, number of room available, etc. A non-classified hotel is an accommodation which has not met the requirements previously mentioned.*
 6. *Room Occupancy Rate is the number of room nights occupied divided by the number of room nights available, multiplied by 100 percent.*
 7. *Average length of stay is the number of bed-nights used divided by the number of guests staying as the accommodation.*

ULASAN**Hotel dan Pariwisata**

Pada tahun 2019, jumlah hotel berbintang di kota Kupang masih sama dengan tahun 2018 yaitu 17 hotel. Menurut survei hotel dan akomodasi lainnya 2017, persentase tingkat hunian kamar hotel paling tinggi pada bulan Juni dikarenakan pada bulan Juni adalah musim liburan (data 2018 dan 2019 belum dapat disajikan).

Jumlah restoran paling banyak pada tahun 2019 terdapat di Kecamatan Oebobo kemudian disusul oleh Kecamatan Kelapa Lima. Jumlah restoran paling sedikit terdapat di Kecamatan Alak.

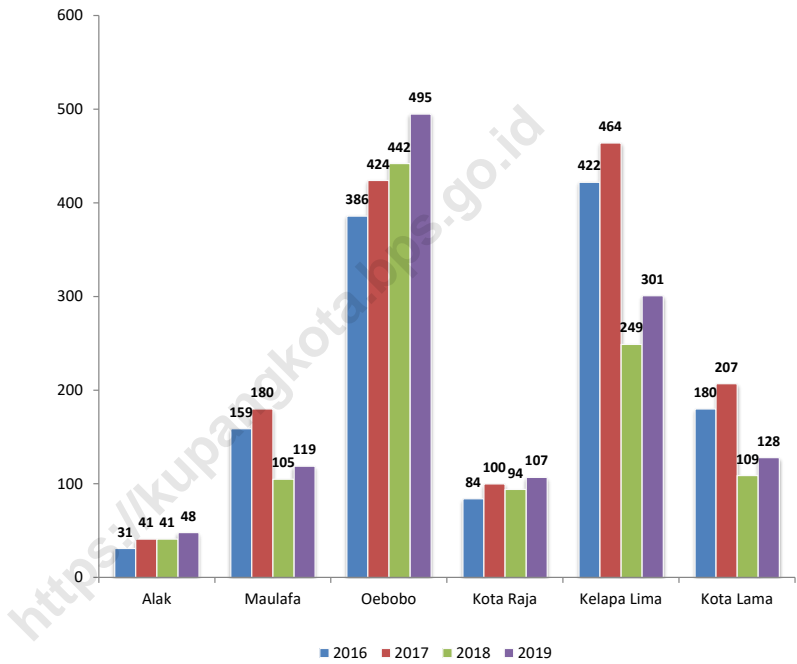
DESCRIPTION**Hotel and Tourist**

In 2019, the number of classified hotels in the Kupang Municipality is still the same as in 2018 which is 17 hotels. Based on hotel surveys and other accommodation 2017, the highest occupancy rate of hotel rooms in June because in June to be the holiday season (2018 and 2019 data can not be presented yet).

The highest number of restaurants in 2019 is in Oebobo subdistrict followed by Kelapa Lima Subdistrict. The fewest number of restaurants are in Alak Subdistrict.

Gambar 7.1
Figures

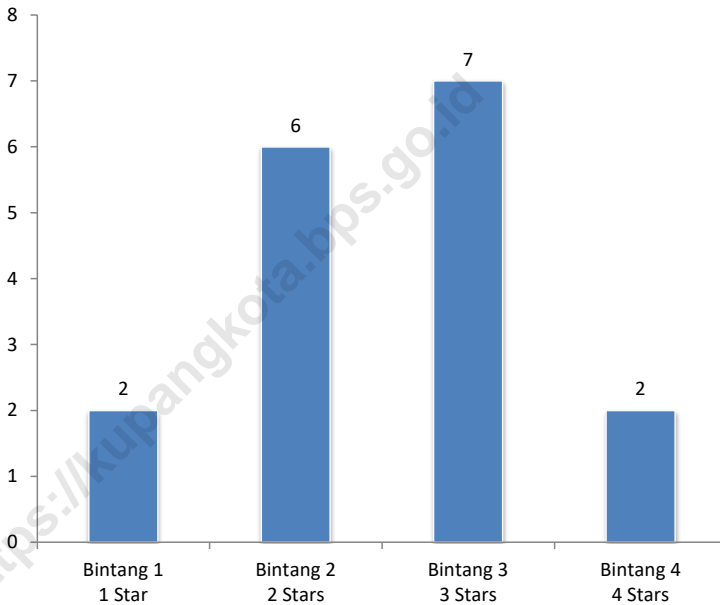
Jumlah Rumah Makan/Restoran Menurut Kecamatan di Kota Kupang, 2016–2019
Number of Restaurants by Subdistrict in Kupang Municipality, 2016–2019



Sumber/Source : Dinas Pariwisata dan Ekonomi Kreatif Kota Kupang/Departement of Tourism and Creative Economy of Kupang Municipality

Gambar 7.2
Figures

Jumlah Hotel Menurut Klasifikasi di Kota Kupang, 2019
Number of Hotel by Classification in Kupang Municipality, 2019



Sumber/Source : Survei Hotel dan Akomodasi Lainnya 2019/Hotels and Other Accommodation Survey 2019

Tabel
Table 7.1**Jumlah Hotel Menurut Klasifikasi di Kota Kupang, 2015-2019**
Number of Hotel by Classification in Kupang Municipality, 2015-2019

Tahun Year	Kamar Rooms			
	Bintang 1 1 Star	Bintang 2 2 Stars	Bintang 3 3 Stars	Bintang 4 4 Stars
(1)	(2)	(3)	(4)	(5)
2015	2	3	4	1
2016	2	5	4	1
2017	1	6	4	2
2018	2	6	7	2
2019	2	6	7	2

Catatan/Note: ...

Sumber/Source: Survei Hotel dan Akomodasi Lainnya 2019/Hotels and Other Accommodation Survey 2019

Tabel
Table 7.2**Jumlah Kamar yang Tersedia Menurut Klasifikasi di Kota Kupang, 2015-2019**
Number of Available Rooms by Classification in Kupang Municipality, 2015-2019

Tahun Year	Kamar Rooms			
	Bintang 1 1 Star	Bintang 2 2 Stars	Bintang 3 3 Stars	Bintang 4 4 Stars
(1)	(2)	(3)	(4)	(5)
2015	91	508	375	179
2016	55	592	325	266
2017	72	475	685	259
2018	75	389	682	267
2019	73	410	667	267

Catatan/Note: ...

Sumber/Source: Survei Hotel dan Akomodasi Lainnya 2019/Hotels and Other Accommodation Survey 2019

Tabel
Table 7.3**Jumlah Tempat Tidur yang Tersedia Menurut Klasifikasi di Kota Kupang, 2015-2019**
Number of Available Beds by Classification in Kupang Municipality, 2015-2019

Tahun Year	Kamar Rooms			
	Bintang 1 1 Star	Bintang 2 2 Stars	Bintang 3 3 Stars	Bintang 4 4 Stars
(1)	(2)	(3)	(4)	(5)
2015	170	770	601	256
2016	110	848	523	399
2017	135	767	1 133	349
2018	126	649	1 171	393
2019	127	644	996	394

Catatan/Note: ...

Sumber/Source: Survei Hotel dan Akomodasi Lainnya 2019/Hotels and Other Accommodation Survey 2019

Tabel
Table 7.4**Rata-rata Lama Menginap Tamu Asing dan Tamu
Domestik Menurut Bulan di Kota Kupang (hari), 2017**
**Average Length of Stay of Foreign and Domestic Visitors by
Month in Kupang Municipality (days), 2017**

Kecamatan Subdistrict	Tamu Asing Foreign Visitor	Tamu Domestik Domestic Visitor
(1)	(2)	(3)
Januari/January	3,30	1,97
Februari/February	3,48	2,27
Maret/March	4,96	2,20
April/April	4,94	2,12
Mei/May	5,04	2,15
Juni/June	4,58	2,06
Juli/July	4,83	2,33
Agustus/August	6,85	2,39
September/September	4,46	2,20
Oktober/October	4,41	2,13
November/November	4,52	1,89
Desember/December	3,75	1,94
Jumlah Total	4,65	2,13

Catatan/Note: Data 2018 dan 2019 belum dapat disajikan/2018 and 2019 data can not be presented yet

Sumber/Source: Survei Hotel dan Akomodasi Lainnya 2017/Hotels and Other Accommodation Survey 2017

Tabel
Table 7.5

Persentase Tingkat Penghunian Kamar Hotel dan Akomodasi Lainnya Menurut Jenis Hotel dan Bulan di Kota Kupang, 2017
Room Occupancy Rate of Hotels and Other Accommodations by Type of Accommodation and Month in Kupang Municipality, 2017

Kecamatan Subdistrict	Hotel Berbintang Star Hotel	Hotel Non Bintang Non-star Hotel
(1)	(2)	(3)
Januari/January	36,24	28,92
Februari/February	47,69	33,86
Maret/March	60,90	37,14
April/April	48,47	38,35
Mei/May	50,57	33,15
Juni/June	53,58	29,16
Juli/July	53,97	37,31
Agustus/August	60,57	33,82
September/September	60,41	32,56
Oktober/October	62,22	32,05
November/November	66,43	28,49
Desember/December	59,80	34,03
Jumlah Total	55,17	33,23

Catatan/Note: Data 2018 dan 2019 belum dapat disajikan/2018 and 2019 data can not be presented yet
 Sumber/Source: Survei Hotel dan Akomodasi Lainnya 2017/Hotels and Other Accommodation Survey 2017

Tabel
Table 7.6**Jumlah Rumah Makan/Restoran Menurut Kecamatan di Kota Kupang, 2016–2019**
Number of Restaurants by Subdistrict in Kupang Municipality, 2016–2019

Kecamatan Subdistrict	2016	2017	2018	2019
(1)	(2)	(3)	(4)	(5)
Alak	31	41	41	48
Maulafa	159	180	105	119
Oebobo	386	424	442	495
Kota Raja	84	100	94	107
Kelapa Lima	422	464	249	301
Kota Lama	180	207	109	128
Kota Kupang Kupang Municipality	1 262	1 416	1 040	1 198

Catatan/Note: Penurunan jumlah terjadi karena sejumlah restoran/rumah makan tidak melakukan perpanjangan ijin/*The decrease in number occurred because of some restaurants did not extend permits*

Sumber/Source: Dinas Pariwisata dan Ekonomi Kreatif Kota Kupang/*Departement of Tourism and Creative Economy of Kupang Municipality*

BAB

Chapter

8

SISTEM NERACA REGIONAL

SYSTEM OF REGIONAL ACCOUNTS

LAPANGAN USAHA KONSTRUKSI, MEMBERIKAN KONTRIBUSI TERBESAR DALAM PEMBENTUKAN PDRB KOTA KUPANG, 2019

THE BIGGEST ROLE IN 2019 WAS GENERATED BY THE CONSTRUCTION INDUSTRY

16,29 %

PDRB ATAS DASAR HARGA BERLAKU KOTA KUPANG, 2019

GRDP BY CURRENT MARKET PRICES

24.559,38 miliar rupiah/billion rupiahs



PERTUMBUHAN EKONOMI
KOTA KUPANG, 2019
ECONOMIC GROWTH
6,29 %

PDRB ATAS DASAR HARGA
KONSTAN KOTA KUPANG, 2019
GRDP BY CONSTANT MARKET PRICES
16.763,89 miliar rupiah/billion rupiahs

PENJELASAN TEKNIS

1. Produk Domestik Bruto (PDB) pada tingkat nasional serta Produk Domestik Regional Bruto (PDRB) pada tingkat regional menggambarkan kemampuan suatu wilayah untuk menciptakan output (nilai tambah) pada suatu waktu tertentu. Untuk menyusun PDB maupun PDRB digunakan 2 variabel yaitu berdasarkan lapangan usaha dan pengeluaran. Keduanya menyajikan komposisi data nilai tambah dirinci menurut sumber kegiatan ekonomi (sektoral/lapangan usaha) dan menurut komponen penggunaannya. PDB maupun PDRB berdasarkan lapangan usaha merupakan penjumlahan seluruh komponen nilai tambah bruto yang mampu diciptakan oleh lapangan usaha tertentu atas berbagai aktivitas produksinya. Sedangkan dari sisi penggunaan menjelaskan tentang penggunaan dari nilai tambah tersebut.
2. Penyajian PDB/PDRB menurut sektor dirinci menurut total nilai tambah dari seluruh lapangan usaha yang mencakup: Pertanian, Kehutanan, dan Perikanan; Pertambangan & Pengalihan; Industri Pengolahan; Pengadaan Listrik & Gas; Pengadaan Air; Pengelolaan Sampah, Limbah, dan Daur

TECHNICAL NOTES

1. *The basic measure of the output arising from economic activity is known as Gross Domestic Product (GDP) at the national level and Gross Regional Domestic Product at the regional level (provinces / regencies / municipalities). These statistics are presented based on two variable, which is by business field (sectoral) and by expenditure. The first approach is to measure value added produced by various kinds of economic activities, while the second approach is to measure final uses of the country's output. In other words, GDP/GRDP is the sum of total value added produced by all economic sectors (activities) and the way of using it.*
2. *GDP/GRDP by sector is classified by Industry such as Agriculture, Forestry, and Fishing; Mining & Quarrying; Manufacturing; Electricity and Gas Water Supply, Sewerage, Waste Management and Remediation Activities; Construction; Wholesale & Retail Trade; Repair of Motor Vehicles; Transportation and Storage;*

Ulang; Konstruksi; Perdagangan Besar dan Eceran; Reparasi Mobil dan Sepeda Motor; Transportasi dan Pergudangan; Penyediaan Akomodasi dan Makan Minum; Informasi & Komunikasi; Jasa Keuangan dan Asuransi; Real Estat; Jas Perusahaan; Administrasi Pemerintahan, Pertahanan dan Jaminan Sosial Wajib; Jasa Pendidikan; Jasa Kesehatan dan Kegiatan Sosial; dan Jasa lainnya.

Accommodation and Food Service Activities; Information and Communication; Financial and Insurance Activities; Real Estate Activities; Business Activities; Public Administration and Defense, Copulsory Social Security; Education; Human Health and Social Work Activities; and Other Services Activities.

3. Produk Domestik Bruto maupun agregat turunannya disajikan dalam 2 (dua) versi penilaian, yaitu atas dasar "harga berlaku" dan atas dasar "harga konstan". Disebut sebagai harga berlaku karena seluruh agregat dinilai dengan menggunakan harga pada tahun berjalan, sedangkan harga konstan penilaiannya didasarkan kepada harga satu tahun dasar tertentu. Dalam publikasi di sini digunakan harga tahun 2010 sebagai dasar penilaian.

3. *GDP and its aggregations are presented in two form; at current market prices and at constant base year market prices. In presenting current market prices, all aggregates are valued at current market prices, while base year constant market prices are shown by valuing all aggregates at fixed base year prices. Year of 2010 is used as the base year in this publication.*

4. Laju pertumbuhan Produk Domestik Regional Bruto diperoleh dari perhitungan PDRB atas dasar harga konstan. Diperoleh dengan cara mengurangi nilai PDRB pada tahun ke-n terhadap nilai pada tahun ke n-1 (tahun sebelumnya), dibagi dengan nilai pada tahun ke n-1, kemudian dikalikan dengan

4. *Growth rate of Gross Domestic Regional Product (GDRP) is derived from GDRP at constant prices. It is obtained by subtracting the value of GDRP year n with the value of GDRP year n-1, divided by the value of GDRP year n-1 then multiplied by 100 percent. The growth rate of GDRP explains the income growth during the given period*

100 persen. Laju pertumbuhan menunjukkan perkembangan agregat pendapatan dari satu waktu tertentu terhadap waktu sebelumnya.

<https://kupangkota.bps.go.id>

ULASAN

Sumbangan terbesar untuk Produk Domestik Regional Bruto (PDRB) menurut Lapangan Usaha atas dasar harga berlaku (ADHB) Kota Kupang tahun 2019 adalah dari lapangan usaha konstruksi dengan kontribusi sebesar 16,29 persen. Berikutnya adalah dari lapangan usaha Perdagangan Besar dan Eceran; Reparasi Mobil dan Sepeda Motor dengan sumbangan sebesar 14,85 persen; lapangan usaha Jasa Pendidikan sebesar 14,22 persen dan lapangan usaha Informasi dan Komunikasi sebesar 11,43 persen.

Berdasarkan harga konstan 2010, perekonomian Kota Kupang pada tahun 2019 mengalami pertumbuhan sebesar 6,29 persen, sedikit mengalami perlambatan dibandingkan dengan tahun 2018 yaitu sebesar 6,78 persen. Pertumbuhan ekonomi tertinggi pada tahun 2019 dicapai oleh lapangan usaha Industri Pengolahan sebesar 11,21 persen.

DESCRIPTION

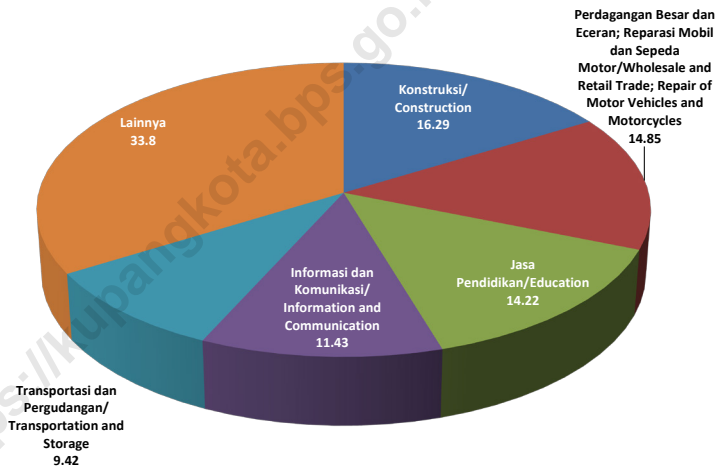
The biggest contribution for Gross Regional Domestic Product (GRDP) by Industry at Current Market Prices of Kupang Municipality in 2019 was construction sector with a contribution of 16,29 percent. It was followed by Wholesale and Retail Trade; Repair of Motor Vehicles and Motorcycles sector (14,85 percent); Education sector (14,22 percent); and Information and Communication sector (11,43 percent).

At constant 2010 price, the economy of Kupang Municipality in 2019 grew by 6,29 percent while in 2018 grew by 6,78 percent. Manufacturing industry had the highest growth rate of 11,21 percent in 2019.

Gambar 8.1
Figures

Distribusi Persentase Produk Domestik Regional Bruto Atas Dasar Harga Berlaku Menurut Lapangan Usaha Kota Kupang, 2019

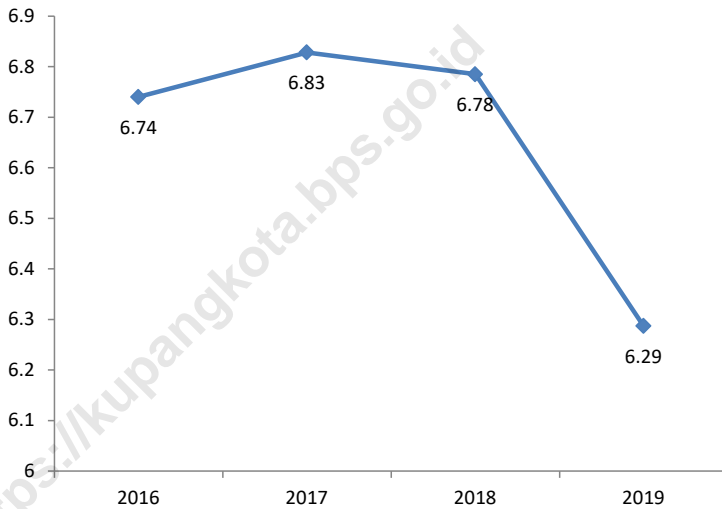
Percentage Distribution of Gross Regional Domestic Product at Current Market Prices by Industry Kupang Municipality, 2019



Sumber/Source : Badan Pusat Statistik Kota Kupang/ BPS – Statistics of Kupang Municipality

Gambar 8.2
Figures

**Laju Pertumbuhan Produk Domestik Regional Bruto
Atas Dasar Harga Konstan 2010 Kota Kupang(persen),
2016–2019**
**Growth Rate of Gross Regional Domestic Product at 2010
Constant Market Prices Kupang Municipality (percent),
2016–2019**



Sumber/Source : Badan Pusat Statistik Kota Kupang/ BPS – Statistics of Kupang Municipality

8.1 PRODUK DOMESTIK REGIONAL BRUTO GROSS REGIONAL DOMESTIC PRODUCT

Tabel 8.1 **Produk Domestik Regional Bruto Atas Dasar Harga Berlaku Menurut Lapangan Usaha Kota Kupang (juta rupiah), 2015–2019**
Gross Regional Domestic Product at Current Market Prices by Industry Kupang Municipality (million rupiahs), 2015–2019

Lapangan Usaha/Industry		2015
(1)		(2)
A	Pertanian, Kehutanan, dan Perikanan/ <i>Agriculture, Forestry, and Fishing</i>	393 598,3
B	Pertambangan dan Penggalian/ <i>Mining and Quarrying</i>	18 975,0
C	Industri Pengolahan/ <i>Manufacturing</i>	253 054,1
D	Pengadaan Listrik dan Gas/ <i>Electricity and Gas</i>	18 216,1
E	Pengadaan Air; Pengelolaan Sampah, Limbah, dan Daur Ulang/ <i>Water Supply; Sewerage, Waste Management, and Remediation Activities</i>	23 818,7
F	Konstruksi/ <i>Construction</i>	2 728 918,6
G	Perdagangan Besar dan Eceran; Reparasi Mobil dan Sepeda Motor/ <i>Wholesale and Retail Trade; Repair of Motor Vehicles and Motorcycles</i>	2 459 616,5
H	Transportasi dan Pergudangan/ <i>Transportation and Storage</i>	1 397 939,1
I	Penyediaan Akomodasi dan Makan Minum/ <i>Accommodation and Food Service Activities</i>	307 940,0
J	Informasi dan Komunikasi/ <i>Information and Communication</i>	2 114 010,1
K	Jasa Keuangan dan Asuransi/ <i>Financial and Insurance Activities</i>	1 198 367,0
L	Real Estat/ <i>Real Estate Activities</i>	603 835,4
M,N	Jasa Perusahaan/ <i>Business Activities</i>	130 971,4
O	Administrasi Pemerintahan, Pertahanan, dan Jaminan Sosial Wajib/ <i>Public Administration and Defence; Compulsory Social Security</i>	1 336 552,7
P	Jasa Pendidikan/ <i>Education</i>	2 401 570,4
Q	Jasa Kesehatan dan Kegiatan Sosial/ <i>Human Health and Social Work Activities</i>	680 485,3
R,S,T,U	Jasa Lainnya/ <i>Other Services Activities</i>	620 563,6
Produk Domestik Regional Bruto/Gross Regional Domestic Product		16 688 432,3

Lanjutan Tabel/*Continued Table 8.1*

Lapangan Usaha/Industry		2016
	(1)	(3)
A	Pertanian, Kehutanan, dan Perikanan/ <i>Agriculture, Forestry, and Fishing</i>	429 409,1
B	Pertambangan dan Penggalian/ <i>Mining and Quarrying</i>	20 563,9
C	Industri Pengolahan/ <i>Manufacturing</i>	276 636,2
D	Pengadaan Listrik dan Gas/ <i>Electricity and Gas</i>	24 937,4
E	Pengadaan Air; Pengelolaan Sampah, Limbah, dan Daur Ulang/ <i>Water Supply; Sewerage, Waste Management, and Remediation Activities</i>	24 430,8
F	Konstruksi/ <i>Construction</i>	3 166 749,6
G	Perdagangan Besar dan Eceran; Reparasi Mobil dan Sepeda Motor/ <i>Wholesale and Retail Trade; Repair of Motor Vehicles and Motorcycles</i>	2 749 550,6
H	Transportasi dan Pergudangan/ <i>Transportation and Storage</i>	1 650 880,7
I	Penyediaan Akomodasi dan Makan Minum/ <i>Accommodation and Food Service Activities</i>	368 273,9
J	Informasi dan Komunikasi/ <i>Information and Communication</i>	2 259 127,8
K	Jasa Keuangan dan Asuransi/ <i>Financial and Insurance Activities</i>	1 397 452,8
L	Real Estat/ <i>Real Estate Activities</i>	667 317,6
M,N	Jasa Perusahaan/ <i>Business Activities</i>	147 102,5
O	Administrasi Pemerintahan, Pertahanan, dan Jaminan Sosial Wajib/ <i>Public Administration and Defence; Compulsory Social Security</i>	1 515 211,8
P	Jasa Pendidikan/ <i>Education</i>	2 635 782,6
Q	Jasa Kesehatan dan Kegiatan Sosial/ <i>Human Health and Social Work Activities</i>	750 506,4
R,S,T,U	Jasa Lainnya/ <i>Other Services Activities</i>	679 501,6
Produk Domestik Regional Bruto/Gross Regional Domestic Product		18 763 435,1

Lanjutan Tabel/*Continued Table 8.1*

Lapangan Usaha/Industry		2017
	(1)	(4)
A	Pertanian, Kehutanan, dan Perikanan/ <i>Agriculture, Forestry, and Fishing</i>	465 029,5
B	Pertambangan dan Penggalian/ <i>Mining and Quarrying</i>	21 253,0
C	Industri Pengolahan/ <i>Manufacturing</i>	312 359,6
D	Pengadaan Listrik dan Gas/ <i>Electricity and Gas</i>	27 733,9
E	Pengadaan Air; Pengelolaan Sampah, Limbah, dan Daur Ulang/ <i>Water Supply; Sewerage, Waste Management, and Remediation Activities</i>	24 777,0
F	Konstruksi/ <i>Construction</i>	3 441 992,5
G	Perdagangan Besar dan Eceran; Reparasi Mobil dan Sepeda Motor/ <i>Wholesale and Retail Trade; Repair of Motor Vehicles and Motorcycles</i>	2 971 891,1
H	Transportasi dan Pergudangan/ <i>Transportation and Storage</i>	1 869 234,4
I	Penyediaan Akomodasi dan Makan Minum/ <i>Accommodation and Food Service Activities</i>	438 921,4
J	Informasi dan Komunikasi/ <i>Information and Communication</i>	2 405 499,3
K	Jasa Keuangan dan Asuransi/ <i>Financial and Insurance Activities</i>	1 554 364,6
L	Real Estat/ <i>Real Estate Activities</i>	706 002,5
M,N	Jasa Perusahaan/ <i>Business Activities</i>	164 471,5
O	Administrasi Pemerintahan, Pertahanan, dan Jaminan Sosial Wajib/ <i>Public Administration and Defence; Compulsory Social Security</i>	1 641 749,4
P	Jasa Pendidikan/ <i>Education</i>	2 947 861,1
Q	Jasa Kesehatan dan Kegiatan Sosial/ <i>Human Health and Social Work Activities</i>	825 205,9
R,S,T,U	Jasa Lainnya/ <i>Other Services Activities</i>	752 827,4
Produk Domestik Regional Bruto/Gross Regional Domestic Product		20 571 174,2

Lanjutan Tabel/*Continued Table 8.1*

Lapangan Usaha/ <i>Industry</i>		2018*
(1)		(5)
A	Pertanian, Kehutanan, dan Perikanan/ <i>Agriculture, Forestry, and Fishing</i>	516 897,9
B	Pertambangan dan Penggalian/ <i>Mining and Quarrying</i>	21 957,3
C	Industri Pengolahan/ <i>Manufacturing</i>	346 845,4
D	Pengadaan Listrik dan Gas/ <i>Electricity and Gas</i>	31 003,2
E	Pengadaan Air; Pengelolaan Sampah, Limbah, dan Daur Ulang/ <i>Water Supply; Sewerage, Waste Management, and Remediation Activities</i>	25 312,1
F	Konstruksi/ <i>Construction</i>	3 759 603,8
G	Perdagangan Besar dan Eceran; Reparasi Mobil dan Sepeda Motor/ <i>Wholesale and Retail Trade; Repair of Motor Vehicles and Motorcycles</i>	3 272 213,6
H	Transportasi dan Pergudangan/ <i>Transportation and Storage</i>	2 134 100,6
I	Penyediaan Akomodasi dan Makan Minum/ <i>Accommodation and Food Service Activities</i>	509 578,3
J	Informasi dan Komunikasi/ <i>Information and Communication</i>	2 580 522,1
K	Jasa Keuangan dan Asuransi/ <i>Financial and Insurance Activities</i>	1 707 202,1
L	Real Estat/ <i>Real Estate Activities</i>	747 759,4
M,N	Jasa Perusahaan/ <i>Business Activities</i>	172 488,7
O	Administrasi Pemerintahan, Pertahanan, dan Jaminan Sosial Wajib/ <i>Public Administration and Defence; Compulsory Social Security</i>	1 843 546,7
P	Jasa Pendidikan/ <i>Education</i>	3 150 092,3
Q	Jasa Kesehatan dan Kegiatan Sosial/ <i>Human Health and Social Work Activities</i>	919 466,3
R,S,T,U	Jasa Lainnya/ <i>Other Services Activities</i>	819 577,9
Produk Domestik Regional Bruto/<i>Gross Regional Domestic Product</i>		22 558 167,6

Lanjutan Tabel/Continued Table 8.1

Lapangan Usaha/Industry		2019**
	(1)	(6)
A	Pertanian, Kehutanan, dan Perikanan/ <i>Agriculture, Forestry, and Fishing</i>	549 399,7
B	Pertambangan dan Penggalian/ <i>Mining and Quarrying</i>	23 060,8
C	Industri Pengolahan/ <i>Manufacturing</i>	392 630,5
D	Pengadaan Listrik dan Gas/ <i>Electricity and Gas</i>	31 225,3
E	Pengadaan Air; Pengelolaan Sampah, Limbah, dan Daur Ulang/ <i>Water Supply; Sewerage, Waste Management, and Remediation Activities</i>	26 675,7
F	Konstruksi/ <i>Construction</i>	4 000 259,0
G	Perdagangan Besar dan Eceran; Reparasi Mobil dan Sepeda Motor/ <i>Wholesale and Retail Trade; Repair of Motor Vehicles and Motorcycles</i>	3 645 918,0
H	Transportasi dan Pergudangan/ <i>Transportation and Storage</i>	2 314 477,2
I	Penyediaan Akomodasi dan Makan Minum/ <i>Accommodation and Food Service Activities</i>	549 401,1
J	Informasi dan Komunikasi/ <i>Information and Communication</i>	2 806 261,5
K	Jasa Keuangan dan Asuransi/ <i>Financial and Insurance Activities</i>	1 812 297,3
L	Real Estat/ <i>Real Estate Activities</i>	744 849,6
M,N	Jasa Perusahaan/ <i>Business Activities</i>	182 587,0
O	Administrasi Pemerintahan, Pertahanan, dan Jaminan Sosial Wajib/ <i>Public Administration and Defence; Compulsory Social Security</i>	2 073 108,5
P	Jasa Pendidikan/ <i>Education</i>	3 491 125,1
Q	Jasa Kesehatan dan Kegiatan Sosial/ <i>Human Health and Social Work Activities</i>	1 012 327,5
R,S,T,U	Jasa Lainnya/ <i>Other Services Activities</i>	903 773,9
Produk Domestik Regional Bruto/Gross Regional Domestic Product		24 559 377,7

Catatan/Note: * Angka Sementara/*Preliminary Figures*

** Angka Sangat Sementara/*Very Preliminary Figures*

Sumber/Source: Badan Pusat Statistik Kota Kupang/ *BPS – Statistics of Kupang Municipality*

Tabel
Table 8.2

Produk Domestik Regional Bruto Atas Dasar Harga Konstan 2010 Menurut Lapangan Usaha Kota Kupang (juta rupiah), 2015–2019
Gross Regional Domestic Product at 2010 Constant Market Prices by Industry Kupang Municipality (million rupiahs), 2015–2019

Lapangan Usaha/Industry		2015
(1)		(2)
A	Pertanian, Kehutanan, dan Perikanan/ <i>Agriculture, Forestry, and Fishing</i>	297 386,3
B	Pertambangan dan Penggalian/ <i>Mining and Quarrying</i>	13 704,7
C	Industri Pengolahan/ <i>Manufacturing</i>	200 885,6
D	Pengadaan Listrik dan Gas/ <i>Electricity and Gas</i>	17 102,5
E	Pengadaan Air; Pengelolaan Sampah, Limbah, dan Daur Ulang/ <i>Water Supply; Sewerage, Waste Management, and Remediation Activities</i>	20 355,6
F	Konstruksi/ <i>Construction</i>	2 063 869,1
G	Perdagangan Besar dan Eceran; Reparasi Mobil dan Sepeda Motor/ <i>Wholesale and Retail Trade; Repair of Motor Vehicles and Motorcycles</i>	1 976 027,6
H	Transportasi dan Pergudangan/ <i>Transportation and Storage</i>	974 319,0
I	Penyediaan Akomodasi dan Makan Minum/ <i>Accommodation and Food Service Activities</i>	212 192,4
J	Informasi dan Komunikasi/ <i>Information and Communication</i>	1 906 055,9
K	Jasa Keuangan dan Asuransi/ <i>Financial and Insurance Activities</i>	860 915,2
L	Real Estat/ <i>Real Estate Activities</i>	435 125,4
M,N	Jasa Perusahaan/ <i>Business Activities</i>	88 763,5
O	Administrasi Pemerintahan, Pertahanan, dan Jaminan Sosial Wajib/ <i>Public Administration and Defence; Compulsory Social Security</i>	1 073 549,8
P	Jasa Pendidikan/ <i>Education</i>	1 808 410,9
Q	Jasa Kesehatan dan Kegiatan Sosial/ <i>Human Health and Social Work Activities</i>	519 734,9
R,S,T,U	Jasa Lainnya/ <i>Other Services Activities</i>	484 970,2
Produk Domestik Regional Bruto/Gross Regional Domestic Product		12 953 368,7

Lanjutan Tabel/*Continued Table* 8.2

Lapangan Usaha/Industry		2016
(1)		(3)
A	Pertanian, Kehutanan, dan Perikanan/ <i>Agriculture, Forestry, and Fishing</i>	308 259,7
B	Pertambangan dan Penggalian/ <i>Mining and Quarrying</i>	14 475,7
C	Industri Pengolahan/ <i>Manufacturing</i>	212 463,8
D	Pengadaan Listrik dan Gas/ <i>Electricity and Gas</i>	19 679,0
E	Pengadaan Air; Pengelolaan Sampah, Limbah, dan Daur Ulang/ <i>Water Supply; Sewerage, Waste Management, and Remediation Activities</i>	20 439,5
F	Konstruksi/ <i>Construction</i>	2 223 612,9
G	Perdagangan Besar dan Eceran; Reparasi Mobil dan Sepeda Motor/ <i>Wholesale and Retail Trade; Repair of Motor Vehicles and Motorcycles</i>	2 116 941,9
H	Transportasi dan Pergudangan/ <i>Transportation and Storage</i>	1 058 699,2
I	Penyediaan Akomodasi dan Makan Minum/ <i>Accommodation and Food Service Activities</i>	243 926,3
J	Informasi dan Komunikasi/ <i>Information and Communication</i>	2 021 740,7
K	Jasa Keuangan dan Asuransi/ <i>Financial and Insurance Activities</i>	963 907,6
L	Real Estat/ <i>Real Estate Activities</i>	452 584,3
M,N	Jasa Perusahaan/ <i>Business Activities</i>	91 711,8
O	Administrasi Pemerintahan, Pertahanan, dan Jaminan Sosial Wajib/ <i>Public Administration and Defence; Compulsory Social Security</i>	1 133 431,4
P	Jasa Pendidikan/ <i>Education</i>	1 888 521,0
Q	Jasa Kesehatan dan Kegiatan Sosial/ <i>Human Health and Social Work Activities</i>	549 241,3
R,S,T,U	Jasa Lainnya/ <i>Other Services Activities</i>	506 458,4
Produk Domestik Regional Bruto/Gross Regional Domestic Product		13 826 094,4

Lanjutan Tabel/Continued Table 8.2

Lapangan Usaha/Industry		2017
(1)		(4)
A	Pertanian, Kehutanan, dan Perikanan/ <i>Agriculture, Forestry, and Fishing</i>	321 908,2
B	Pertambangan dan Penggalian/ <i>Mining and Quarrying</i>	15 033,2
C	Industri Pengolahan/ <i>Manufacturing</i>	228 925,4
D	Pengadaan Listrik dan Gas/ <i>Electricity and Gas</i>	19 720,5
E	Pengadaan Air; Pengelolaan Sampah, Limbah, dan Daur Ulang/ <i>Water Supply; Sewerage, Waste Management, and Remediation Activities</i>	20 567,2
F	Konstruksi/ <i>Construction</i>	2 379 795,6
G	Perdagangan Besar dan Eceran; Reparasi Mobil dan Sepeda Motor/ <i>Wholesale and Retail Trade; Repair of Motor Vehicles and Motorcycles</i>	2 246 605,2
H	Transportasi dan Pergudangan/ <i>Transportation and Storage</i>	1 187 968,1
I	Penyediaan Akomodasi dan Makan Minum/ <i>Accommodation and Food Service Activities</i>	283 934,5
J	Informasi dan Komunikasi/ <i>Information and Communication</i>	2 149 494,3
K	Jasa Keuangan dan Asuransi/ <i>Financial and Insurance Activities</i>	1 020 891,2
L	Real Estat/ <i>Real Estate Activities</i>	475 292,7
M,N	Jasa Perusahaan/ <i>Business Activities</i>	94 806,8
O	Administrasi Pemerintahan, Pertahanan, dan Jaminan Sosial Wajib/ <i>Public Administration and Defence; Compulsory Social Security</i>	1 170 877,5
P	Jasa Pendidikan/ <i>Education</i>	2 019 266,7
Q	Jasa Kesehatan dan Kegiatan Sosial/ <i>Human Health and Social Work Activities</i>	590 804,9
R,S,T,U	Jasa Lainnya/ <i>Other Services Activities</i>	544 242,3
Produk Domestik Regional Bruto/Gross Regional Domestic Product		14 770 134,3

Lanjutan Tabel/*Continued Table 8.2*

Lapangan Usaha/Industry		2018*
	(1)	(5)
A	Pertanian, Kehutanan, dan Perikanan/ <i>Agriculture, Forestry, and Fishing</i>	340 845,7
B	Pertambangan dan Penggalian/ <i>Mining and Quarrying</i>	15 302,9
C	Industri Pengolahan/ <i>Manufacturing</i>	246 673,1
D	Pengadaan Listrik dan Gas/ <i>Electricity and Gas</i>	21 365,7
E	Pengadaan Air; Pengelolaan Sampah, Limbah, dan Daur Ulang/ <i>Water Supply; Sewerage, Waste Management, and Remediation Activities</i>	20 908,2
F	Konstruksi/ <i>Construction</i>	2 546 040,6
G	Perdagangan Besar dan Eceran; Reparasi Mobil dan Sepeda Motor/ <i>Wholesale and Retail Trade; Repair of Motor Vehicles and Motorcycles</i>	2 431 841,1
H	Transportasi dan Pergudangan/ <i>Transportation and Storage</i>	1 313 534,4
I	Penyediaan Akomodasi dan Makan Minum/ <i>Accommodation and Food Service Activities</i>	325 021,4
J	Informasi dan Komunikasi/ <i>Information and Communication</i>	2 290 545,9
K	Jasa Keuangan dan Asuransi/ <i>Financial and Insurance Activities</i>	1 062 240,5
L	Real Estat/ <i>Real Estate Activities</i>	498 515,6
M,N	Jasa Perusahaan/ <i>Business Activities</i>	96 554,6
O	Administrasi Pemerintahan, Pertahanan, dan Jaminan Sosial Wajib/ <i>Public Administration and Defence; Compulsory Social Security</i>	1 268 770,4
P	Jasa Pendidikan/ <i>Education</i>	2 068 933,8
Q	Jasa Kesehatan dan Kegiatan Sosial/ <i>Human Health and Social Work Activities</i>	642 698,9
R,S,T,U	Jasa Lainnya/ <i>Other Services Activities</i>	582 471,6
Produk Domestik Regional Bruto/Gross Regional Domestic Product		15 772 264,4

Lanjutan Tabel/Continued Table 8.2

Lapangan Usaha/Industry		2019**
	(1)	(6)
A	Pertanian, Kehutanan, dan Perikanan/ <i>Agriculture, Forestry, and Fishing</i>	352 204,9
B	Pertambangan dan Penggalian/ <i>Mining and Quarrying</i>	15 855,0
C	Industri Pengolahan/ <i>Manufacturing</i>	274 328,9
D	Pengadaan Listrik dan Gas/ <i>Electricity and Gas</i>	21 499,0
E	Pengadaan Air; Pengelolaan Sampah, Limbah, dan Daur Ulang/ <i>Water Supply; Sewerage, Waste Management, and Remediation Activities</i>	22 004,3
F	Konstruksi/ <i>Construction</i>	2 657 744,6
G	Perdagangan Besar dan Eceran; Reparasi Mobil dan Sepeda Motor/ <i>Wholesale and Retail Trade; Repair of Motor Vehicles and Motorcycles</i>	2 630 230,2
H	Transportasi dan Pergudangan/ <i>Transportation and Storage</i>	1 367 513,8
I	Penyediaan Akomodasi dan Makan Minum/ <i>Accommodation and Food Service Activities</i>	349 862,4
J	Informasi dan Komunikasi/ <i>Information and Communication</i>	2 463 144,8
K	Jasa Keuangan dan Asuransi/ <i>Financial and Insurance Activities</i>	1 096 281,3
L	Real Estat/ <i>Real Estate Activities</i>	495 480,7
M,N	Jasa Perusahaan/ <i>Business Activities</i>	101 492,4
O	Administrasi Pemerintahan, Pertahanan, dan Jaminan Sosial Wajib/ <i>Public Administration and Defence; Compulsory Social Security</i>	1 385 994,3
P	Jasa Pendidikan/ <i>Education</i>	2 207 769,7
Q	Jasa Kesehatan dan Kegiatan Sosial/ <i>Human Health and Social Work Activities</i>	693 501,1
R,S,T,U	Jasa Lainnya/ <i>Other Services Activities</i>	628 980,3
Produk Domestik Regional Bruto/Gross Regional Domestic Product		16 763 887,7

Catatan/Note: * Angka Sementara/*Preliminary Figures*

** Angka Sangat Sementara/*Very Preliminary Figures*

Sumber/Source: Badan Pusat Statistik Kota Kupang/ *BPS – Statistics of Kupang Municipality*

Tabel
Table 8.3

Distribusi Persentase Produk Domestik Regional Bruto Atas Dasar Harga Berlaku Menurut Lapangan Usaha Kota Kupang, 2015–2019
Percentage Distribution of Gross Regional Domestic Product at Current Market Prices by Industry Kupang Municipality, 2015–2019

Lapangan Usaha/Industry		2015
(1)		(2)
A	Pertanian, Kehutanan, dan Perikanan/ <i>Agriculture, Forestry, and Fishing</i>	2,36
B	Pertambangan dan Penggalian/ <i>Mining and Quarrying</i>	0,11
C	Industri Pengolahan/ <i>Manufacturing</i>	1,52
D	Pengadaan Listrik dan Gas/ <i>Electricity and Gas</i>	0,11
E	Pengadaan Air; Pengelolaan Sampah, Limbah, dan Daur Ulang/ <i>Water Supply; Sewerage, Waste Management, and Remediation Activities</i>	0,14
F	Konstruksi/ <i>Construction</i>	16,35
G	Perdagangan Besar dan Eceran; Reparasi Mobil dan Sepeda Motor/ <i>Wholesale and Retail Trade; Repair of Motor Vehicles and Motorcycles</i>	14,74
H	Transportasi dan Pergudangan/ <i>Transportation and Storage</i>	8,38
I	Penyediaan Akomodasi dan Makan Minum/ <i>Accommodation and Food Service Activities</i>	1,85
J	Informasi dan Komunikasi/ <i>Information and Communication</i>	12,67
K	Jasa Keuangan dan Asuransi/ <i>Financial and Insurance Activities</i>	7,18
L	Real Estat/ <i>Real Estate Activities</i>	3,62
M,N	Jasa Perusahaan/ <i>Business Activities</i>	0,78
O	Administrasi Pemerintahan, Pertahanan, dan Jaminan Sosial Wajib/ <i>Public Administration and Defence; Compulsory Social Security</i>	8,01
P	Jasa Pendidikan/ <i>Education</i>	14,39
Q	Jasa Kesehatan dan Kegiatan Sosial/ <i>Human Health and Social Work Activities</i>	4,08
R,S,T,U	Jasa Lainnya/ <i>Other Services Activities</i>	3,72
Produk Domestik Regional Bruto/Gross Regional Domestic Product		100

Lanjutan Tabel/Continued Table 8.3

Lapangan Usaha/Industry		2016
(1)		(3)
A	Pertanian, Kehutanan, dan Perikanan/ <i>Agriculture, Forestry, and Fishing</i>	2,29
B	Pertambangan dan Penggalian/ <i>Mining and Quarrying</i>	0,11
C	Industri Pengolahan/ <i>Manufacturing</i>	1,47
D	Pengadaan Listrik dan Gas/ <i>Electricity and Gas</i>	0,13
E	Pengadaan Air; Pengelolaan Sampah, Limbah, dan Daur Ulang/ <i>Water Supply; Sewerage, Waste Management, and Remediation Activities</i>	0,13
F	Konstruksi/ <i>Construction</i>	16,88
G	Perdagangan Besar dan Eceran; Reparasi Mobil dan Sepeda Motor/ <i>Wholesale and Retail Trade; Repair of Motor Vehicles and Motorcycles</i>	14,65
H	Transportasi dan Pergudangan/ <i>Transportation and Storage</i>	8,80
I	Penyediaan Akomodasi dan Makan Minum/ <i>Accommodation and Food Service Activities</i>	1,96
J	Informasi dan Komunikasi/ <i>Information and Communication</i>	12,04
K	Jasa Keuangan dan Asuransi/ <i>Financial and Insurance Activities</i>	7,45
L	Real Estat/ <i>Real Estate Activities</i>	3,56
M,N	Jasa Perusahaan/ <i>Business Activities</i>	0,78
O	Administrasi Pemerintahan, Pertahanan, dan Jaminan Sosial Wajib/ <i>Public Administration and Defence; Compulsory Social Security</i>	8,08
P	Jasa Pendidikan/ <i>Education</i>	14,05
Q	Jasa Kesehatan dan Kegiatan Sosial/ <i>Human Health and Social Work Activities</i>	4,40
R,S,T,U	Jasa Lainnya/ <i>Other Services Activities</i>	3,62
Produk Domestik Regional Bruto/Gross Regional Domestic Product		100

Lanjutan Tabel/*Continued Table* 8.3

Lapangan Usaha/Industry		2017
	(1)	(4)
A	Pertanian, Kehutanan, dan Perikanan/ <i>Agriculture, Forestry, and Fishing</i>	2,26
B	Pertambangan dan Penggalian/ <i>Mining and Quarrying</i>	0,10
C	Industri Pengolahan/ <i>Manufacturing</i>	1,52
D	Pengadaan Listrik dan Gas/ <i>Electricity and Gas</i>	0,13
E	Pengadaan Air; Pengelolaan Sampah, Limbah, dan Daur Ulang/ <i>Water Supply; Sewerage, Waste Management, and Remediation Activities</i>	0,12
F	Konstruksi/ <i>Construction</i>	16,73
G	Perdagangan Besar dan Eceran; Reparasi Mobil dan Sepeda Motor/ <i>Wholesale and Retail Trade; Repair of Motor Vehicles and Motorcycles</i>	14,45
H	Transportasi dan Pergudangan/ <i>Transportation and Storage</i>	9,09
I	Penyediaan Akomodasi dan Makan Minum/ <i>Accommodation and Food Service Activities</i>	2,13
J	Informasi dan Komunikasi/ <i>Information and Communication</i>	11,69
K	Jasa Keuangan dan Asuransi/ <i>Financial and Insurance Activities</i>	7,56
L	Real Estat/ <i>Real Estate Activities</i>	3,43
M,N	Jasa Perusahaan/ <i>Business Activities</i>	0,80
O	Administrasi Pemerintahan, Pertahanan, dan Jaminan Sosial Wajib/ <i>Public Administration and Defence; Compulsory Social Security</i>	7,98
P	Jasa Pendidikan/ <i>Education</i>	14,33
Q	Jasa Kesehatan dan Kegiatan Sosial/ <i>Human Health and Social Work Activities</i>	4,01
R,S,T,U	Jasa Lainnya/ <i>Other Services Activities</i>	3,66
Produk Domestik Regional Bruto/Gross Regional Domestic Product		100

Lanjutan Tabel/*Continued Table 8.3*

Lapangan Usaha/Industry		2018*
(1)		(5)
A	Pertanian, Kehutanan, dan Perikanan/ <i>Agriculture, Forestry, and Fishing</i>	2,29
B	Pertambangan dan Penggalian/ <i>Mining and Quarrying</i>	0,10
C	Industri Pengolahan/ <i>Manufacturing</i>	1,54
D	Pengadaan Listrik dan Gas/ <i>Electricity and Gas</i>	0,14
E	Pengadaan Air; Pengelolaan Sampah, Limbah, dan Daur Ulang/ <i>Water Supply; Sewerage, Waste Management, and Remediation Activities</i>	0,11
F	Konstruksi/ <i>Construction</i>	16,67
G	Perdagangan Besar dan Eceran; Reparasi Mobil dan Sepeda Motor/ <i>Wholesale and Retail Trade; Repair of Motor Vehicles and Motorcycles</i>	14,51
H	Transportasi dan Pergudangan/ <i>Transportation and Storage</i>	9,46
I	Penyediaan Akomodasi dan Makan Minum/ <i>Accommodation and Food Service Activities</i>	2,26
J	Informasi dan Komunikasi/ <i>Information and Communication</i>	11,44
K	Jasa Keuangan dan Asuransi/ <i>Financial and Insurance Activities</i>	7,57
L	Real Estat/ <i>Real Estate Activities</i>	3,31
M,N	Jasa Perusahaan/ <i>Business Activities</i>	0,76
O	Administrasi Pemerintahan, Pertahanan, dan Jaminan Sosial Wajib/ <i>Public Administration and Defence; Compulsory Social Security</i>	8,17
P	Jasa Pendidikan/ <i>Education</i>	13,96
Q	Jasa Kesehatan dan Kegiatan Sosial/ <i>Human Health and Social Work Activities</i>	4,08
R,S,T,U	Jasa Lainnya/ <i>Other Services Activities</i>	3,63
Produk Domestik Regional Bruto/Gross Regional Domestic Product		100

Lanjutan Tabel/*Continued Table* 8.3

Lapangan Usaha/ <i>Industry</i>		2019**
(1)		(6)
A	Pertanian, Kehutanan, dan Perikanan/ <i>Agriculture, Forestry, and Fishing</i>	2,24
B	Pertambangan dan Penggalian/ <i>Mining and Quarrying</i>	0,09
C	Industri Pengolahan/ <i>Manufacturing</i>	1,60
D	Pengadaan Listrik dan Gas/ <i>Electricity and Gas</i>	0,13
E	Pengadaan Air; Pengelolaan Sampah, Limbah, dan Daur Ulang/ <i>Water Supply; Sewerage, Waste Management, and Remediation Activities</i>	0,11
F	Konstruksi/ <i>Construction</i>	16,29
G	Perdagangan Besar dan Eceran; Reparasi Mobil dan Sepeda Motor/ <i>Wholesale and Retail Trade; Repair of Motor Vehicles and Motorcycles</i>	14,85
H	Transportasi dan Pergudangan/ <i>Transportation and Storage</i>	9,42
I	Penyediaan Akomodasi dan Makan Minum/ <i>Accommodation and Food Service Activities</i>	2,24
J	Informasi dan Komunikasi/ <i>Information and Communication</i>	11,43
K	Jasa Keuangan dan Asuransi/ <i>Financial and Insurance Activities</i>	7,38
L	Real Estat/ <i>Real Estate Activities</i>	3,03
M,N	Jasa Perusahaan/ <i>Business Activities</i>	0,74
O	Administrasi Pemerintahan, Pertahanan, dan Jaminan Sosial Wajib/ <i>Public Administration and Defence; Compulsory Social Security</i>	8,44
P	Jasa Pendidikan/ <i>Education</i>	14,22
Q	Jasa Kesehatan dan Kegiatan Sosial/ <i>Human Health and Social Work Activities</i>	4,12
R,S,T,U	Jasa Lainnya/ <i>Other Services Activities</i>	3,68
Produk Domestik Regional Bruto/<i>Gross Regional Domestic Product</i>		100

Catatan/*Note*: * Angka Sementara/*Preliminary Figures*

** Angka Sangat Sementara/*Very Preliminary Figures*

Sumber/*Source*: Badan Pusat Statistik Kota Kupang/ *BPS – Statistics of Kupang Municipality*

Tabel
Table 8.4

Laju Pertumbuhan Produk Domestik Regional Bruto Atas Dasar Harga Konstan 2010 Menurut Lapangan Usaha Kota Kupang (persen), 2016–2019
Growth Rate of Gross Regional Domestic Product at 2010 Constant Market Prices by Industry Kupang Municipality (percent), 2016–2019

Lapangan Usaha/Industry		2016
	(1)	(2)
A	Pertanian, Kehutanan, dan Perikanan/ <i>Agriculture, Forestry, and Fishing</i>	3,66
B	Pertambangan dan Penggalian/ <i>Mining and Quarrying</i>	5,63
C	Industri Pengolahan/ <i>Manufacturing</i>	5,76
D	Pengadaan Listrik dan Gas/ <i>Electricity and Gas</i>	15,06
E	Pengadaan Air; Pengelolaan Sampah, Limbah, dan Daur Ulang/ <i>Water Supply; Sewerage, Waste Management, and Remediation Activities</i>	0,41
F	Konstruksi/ <i>Construction</i>	7,74
G	Perdagangan Besar dan Eceran; Reparasi Mobil dan Sepeda Motor/ <i>Wholesale and Retail Trade; Repair of Motor Vehicles and Motorcycles</i>	7,13
H	Transportasi dan Pergudangan/ <i>Transportation and Storage</i>	8,66
I	Penyediaan Akomodasi dan Makan Minum/ <i>Accommodation and Food Service Activities</i>	14,96
J	Informasi dan Komunikasi/ <i>Information and Communication</i>	6,07
K	Jasa Keuangan dan Asuransi/ <i>Financial and Insurance Activities</i>	11,96
L	Real Estat/ <i>Real Estate Activities</i>	4,01
M,N	Jasa Perusahaan/ <i>Business Activities</i>	3,32
O	Administrasi Pemerintahan, Pertahanan, dan Jaminan Sosial Wajib/ <i>Public Administration and Defence; Compulsory Social Security</i>	5,58
P	Jasa Pendidikan/ <i>Education</i>	4,43
Q	Jasa Kesehatan dan Kegiatan Sosial/ <i>Human Health and Social Work Activities</i>	5,68
R,S,T,U	Jasa Lainnya/ <i>Other Services Activities</i>	4,43
Produk Domestik Regional Bruto/Gross Regional Domestic Product		6,74

Lanjutan Tabel/*Continued Table 8.4*

Lapangan Usaha/Industry		2017
	(1)	(3)
A	Pertanian, Kehutanan, dan Perikanan/ <i>Agriculture, Forestry, and Fishing</i>	4,43
B	Pertambangan dan Penggalian/ <i>Mining and Quarrying</i>	3,85
C	Industri Pengolahan/ <i>Manufacturing</i>	7,75
D	Pengadaan Listrik dan Gas/ <i>Electricity and Gas</i>	0,21
E	Pengadaan Air; Pengelolaan Sampah, Limbah, dan Daur Ulang/ <i>Water Supply; Sewerage, Waste Management, and Remediation Activities</i>	0,62
F	Konstruksi/ <i>Construction</i>	7,02
G	Perdagangan Besar dan Eceran; Reparasi Mobil dan Sepeda Motor/ <i>Wholesale and Retail Trade; Repair of Motor Vehicles and Motorcycles</i>	6,13
H	Transportasi dan Pergudangan/ <i>Transportation and Storage</i>	12,21
I	Penyediaan Akomodasi dan Makan Minum/ <i>Accommodation and Food Service Activities</i>	16,40
J	Informasi dan Komunikasi/ <i>Information and Communication</i>	6,32
K	Jasa Keuangan dan Asuransi/ <i>Financial and Insurance Activities</i>	5,91
L	Real Estat/ <i>Real Estate Activities</i>	5,02
M,N	Jasa Perusahaan/ <i>Business Activities</i>	3,37
O	Administrasi Pemerintahan, Pertahanan, dan Jaminan Sosial Wajib/ <i>Public Administration and Defence; Compulsory Social Security</i>	3,30
P	Jasa Pendidikan/ <i>Education</i>	6,92
Q	Jasa Kesehatan dan Kegiatan Sosial/ <i>Human Health and Social Work Activities</i>	7,57
R,S,T,U	Jasa Lainnya/ <i>Other Services Activities</i>	7,46
Produk Domestik Regional Bruto/Gross Regional Domestic Product		6,83

Lanjutan Tabel/*Continued Table 8.4*

Lapangan Usaha/Industry		2018*
(1)		(4)
A	Pertanian, Kehutanan, dan Perikanan/ <i>Agriculture, Forestry, and Fishing</i>	5,88
B	Pertambangan dan Penggalian/ <i>Mining and Quarrying</i>	1,79
C	Industri Pengolahan/ <i>Manufacturing</i>	7,75
D	Pengadaan Listrik dan Gas/ <i>Electricity and Gas</i>	8,34
E	Pengadaan Air; Pengelolaan Sampah, Limbah, dan Daur Ulang/ <i>Water Supply; Sewerage, Waste Management, and Remediation Activities</i>	1,66
F	Konstruksi/ <i>Construction</i>	6,99
G	Perdagangan Besar dan Eceran; Reparasi Mobil dan Sepeda Motor/ <i>Wholesale and Retail Trade; Repair of Motor Vehicles and Motorcycles</i>	8,25
H	Transportasi dan Pergudangan/ <i>Transportation and Storage</i>	10,57
I	Penyediaan Akomodasi dan Makan Minum/ <i>Accommodation and Food Service Activities</i>	14,47
J	Informasi dan Komunikasi/ <i>Information and Communication</i>	6,56
K	Jasa Keuangan dan Asuransi/ <i>Financial and Insurance Activities</i>	4,05
L	Real Estat/ <i>Real Estate Activities</i>	4,89
M,N	Jasa Perusahaan/ <i>Business Activities</i>	1,84
O	Administrasi Pemerintahan, Pertahanan, dan Jaminan Sosial Wajib/ <i>Public Administration and Defence; Compulsory Social Security</i>	8,36
P	Jasa Pendidikan/ <i>Education</i>	2,46
Q	Jasa Kesehatan dan Kegiatan Sosial/ <i>Human Health and Social Work Activities</i>	8,78
R,S,T,U	Jasa Lainnya/ <i>Other Services Activities</i>	7,02
Produk Domestik Regional Bruto/Gross Regional Domestic Product		6,78

Lanjutan Tabel/*Continued Table 8.4*

Lapangan Usaha/Industry		2019**
	(1)	(5)
A	Pertanian, Kehutanan, dan Perikanan/ <i>Agriculture, Forestry, and Fishing</i>	3,33
B	Pertambangan dan Penggalian/ <i>Mining and Quarrying</i>	3,61
C	Industri Pengolahan/ <i>Manufacturing</i>	11,21
D	Pengadaan Listrik dan Gas/ <i>Electricity and Gas</i>	0,62
E	Pengadaan Air; Pengelolaan Sampah, Limbah, dan Daur Ulang/ <i>Water Supply; Sewerage, Waste Management, and Remediation Activities</i>	5,24
F	Konstruksi/ <i>Construction</i>	4,39
G	Perdagangan Besar dan Eceran; Reparasi Mobil dan Sepeda Motor/ <i>Wholesale and Retail Trade; Repair of Motor Vehicles and Motorcycles</i>	8,16
H	Transportasi dan Pergudangan/ <i>Transportation and Storage</i>	4,11
I	Penyediaan Akomodasi dan Makan Minum/ <i>Accommodation and Food Service Activities</i>	7,64
J	Informasi dan Komunikasi/ <i>Information and Communication</i>	7,54
K	Jasa Keuangan dan Asuransi/ <i>Financial and Insurance Activities</i>	3,20
L	Real Estat/ <i>Real Estate Activities</i>	-0,61
M,N	Jasa Perusahaan/ <i>Business Activities</i>	5,11
O	Administrasi Pemerintahan, Pertahanan, dan Jaminan Sosial Wajib/ <i>Public Administration and Defence; Compulsory Social Security</i>	9,24
P	Jasa Pendidikan/ <i>Education</i>	6,71
Q	Jasa Kesehatan dan Kegiatan Sosial/ <i>Human Health and Social Work Activities</i>	7,90
R,S,T,U	Jasa Lainnya/ <i>Other Services Activities</i>	7,98
Produk Domestik Regional Bruto/Gross Regional Domestic Product		6,29

Catatan/Note: * Angka Sementara/*Preliminary Figures*

** Angka Sangat Sementara/*Very Preliminary Figures*

Sumber/Source: Badan Pusat Statistik Kota Kupang/ *BPS – Statistics of Kupang Municipality*

Tabel
Table 8.5

Produk Domestik Regional Bruto Atas Dasar Harga Berlaku Menurut Pengeluaran Kota Kupang (juta rupiah), 2015–2019
Gross Regional Domestic Product at Current Market Prices by Expenditure of Kupang Municipality (million rupiahs), 2015–2019

Jenis Pengeluaran/Type of Expenditure		2015
(1)		(2)
1	Pengeluaran Konsumsi Rumah Tangga/ <i>Households Consumption Expenditure</i>	12 805 161,74
2	Pengeluaran Konsumsi LNPRT/ <i>NPISHs Consumption Expenditure</i>	703 868,77
3	Pengeluaran Konsumsi Pemerintah/ <i>Government Consumption Expenditure</i>	3 886 537,51
4	Pembentukan Modal Tetap Bruto/ <i>Gross Fixed Capital Formation</i>	9 841 880,14
5	Perubahan Inventori/ <i>Changes in Inventories</i>	98 976,86
6	Net Ekspor Barang dan Jasa/ <i>Net Exports of Goods and Services</i>	-10 647 992,69
Produk Domestik Regional Bruto/Gross Regional Domestic Product		16 688 432,34

Lanjutan Tabel/*Continued Table* 8.5

Jenis Pengeluaran/Type of Expenditure		2016
(1)		(3)
1	Pengeluaran Konsumsi Rumah Tangga/ <i>Households Consumption Expenditure</i>	13 815 369,18
2	Pengeluaran Konsumsi LNPRT/ <i>NPISHs Consumption Expenditure</i>	750 897,30
3	Pengeluaran Konsumsi Pemerintah/ <i>Government Consumption Expenditure</i>	4 419 276,00
4	Pembentukan Modal Tetap Bruto/ <i>Gross Fixed Capital Formation</i>	12 764 293,02
5	Perubahan Inventori/ <i>Changes in Inventories</i>	50 764,90
6	Net Ekspor Barang dan Jasa/ <i>Net Exports of Goods and Services</i>	-13 037 165,28
Produk Domestik Regional Bruto/Gross Regional Domestic Product		18 763 435,12

Lanjutan Tabel/*Continued Table 8.5*

Jenis Pengeluaran/Type of Expenditure		2017
(1)		(4)
1	Pengeluaran Konsumsi Rumah Tangga/ <i>Households Consumption Expenditure</i>	14 941 885,25
2	Pengeluaran Konsumsi LNPRT/ <i>NPISHs Consumption Expenditure</i>	834 832,33
3	Pengeluaran Konsumsi Pemerintah/ <i>Government Consumption Expenditure</i>	4 941 094,71
4	Pembentukan Modal Tetap Bruto/ <i>Gross Fixed Capital Formation</i>	15 178 229,72
5	Perubahan Inventori/ <i>Changes in Inventories</i>	63 702,26
6	Net Ekspor Barang dan Jasa/ <i>Net Exports of Goods and Services</i>	-15 388 570,04
Produk Domestik Regional Bruto/Gross Regional Domestic Product		20 571 174,23

Lanjutan Tabel/*Continued Table* 8.5

Jenis Pengeluaran/Type of Expenditure		2018*
	(1)	(5)
1	Pengeluaran Konsumsi Rumah Tangga/ <i>Households Consumption Expenditure</i>	16 202 051,06
2	Pengeluaran Konsumsi LNPR/ <i>NPISHs Consumption Expenditure</i>	929 242,21
3	Pengeluaran Konsumsi Pemerintah/ <i>Government Consumption Expenditure</i>	5 560 983,19
4	Pembentukan Modal Tetap Bruto/ <i>Gross Fixed Capital Formation</i>	16 046 331,48
5	Perubahan Inventori/ <i>Changes in Inventories</i>	106 051,68
6	Net Ekspor Barang dan Jasa / <i>Net Exports of Goods and Services</i>	-16 286 491,99
Produk Domestik Regional Bruto/<i>Gross Regional Domestic Product</i>		22 558 167,62

Lanjutan Tabel/*Continued Table 8.5*

Jenis Pengeluaran/<i>Type of Expenditure</i>		2019**
	(1)	(6)
1	Pengeluaran Konsumsi Rumah Tangga/ <i>Households Consumption Expenditure</i>	17 480 182,38
2	Pengeluaran Konsumsi LNPRT/ <i>NPISHs Consumption Expenditure</i>	975 532,76
3	Pengeluaran Konsumsi Pemerintah/ <i>Government Consumption Expenditure</i>	5 758 347,14
4	Pembentukan Modal Tetap Bruto/ <i>Gross Fixed Capital Formation</i>	17 356 318,03
5	Perubahan Inventori/ <i>Changes in Inventories</i>	137 354,70
6	Net Ekspor Barang dan Jasa/ <i>Net Exports of Goods and Services</i>	-17 148 357,32
Produk Domestik Regional Bruto/<i>Gross Regional Domestic Product</i>		24 559 377,69

Catatan/*Note*: * Angka Sementara/*Preliminary Figures*

** Angka Sangat Sementara/*Very Preliminary Figures*

Sumber/*Source*: Badan Pusat Statistik Kota Kupang/ *BPS – Statistics of Kupang Municipality*

Tabel
Table 8.6

Produk Domestik Regional Bruto Atas Dasar Harga Konstan Menurut Pengeluaran Kota Kupang (juta rupiah), 2015–2019
Gross Regional Domestic Product at Constant Prices by Expenditure of Kupang Municipality (million rupiahs), 2015–2019

Jenis Pengeluaran/Type of Expenditure		2015
	(1)	(2)
1	Pengeluaran Konsumsi Rumah Tangga/ <i>Households Consumption Expenditure</i>	9 790 993,28
2	Pengeluaran Konsumsi LNPRT/ <i>NPISHs Consumption Expenditure</i>	553 366,80
3	Pengeluaran Konsumsi Pemerintah/ <i>Government Consumption Expenditure</i>	2 801 198,54
4	Pembentukan Modal Tetap Bruto/ <i>Gross Fixed Capital Formation</i>	7 480 844,88
5	Perubahan Inventori/ <i>Changes in Inventories</i>	64 700,88
6	Net Ekspor Barang dan Jasa/ <i>Net Exports of Goods and Services</i>	-7 737 735,73
Produk Domestik Regional Bruto/Gross Regional Domestic Product		12 953 368,65

Lanjutan Tabel/*Continued Table 8.6*

Jenis Pengeluaran/Type of Expenditure		2016
	(1)	(3)
1	Pengeluaran Konsumsi Rumah Tangga/ <i>Households Consumption Expenditure</i>	10 213 360,06
2	Pengeluaran Konsumsi LNPRT/ <i>NPISHs Consumption Expenditure</i>	569 130,39
3	Pengeluaran Konsumsi Pemerintah/ <i>Government Consumption Expenditure</i>	2 926 800,43
4	Pembentukan Modal Tetap Bruto/ <i>Gross Fixed Capital Formation</i>	8 980 795,21
5	Perubahan Inventori/ <i>Changes in Inventories</i>	29 701,80
6	Net Ekspor Barang dan Jasa / <i>Net Exports of Goods and Services</i>	-8 893 693,52
Produk Domestik Regional Bruto/Gross Regional Domestic Product		13 826 094,37

Lanjutan Tabel/*Continued Table* 8.6

Jenis Pengeluaran/Type of Expenditure		2017
(1)		(4)
1	Pengeluaran Konsumsi Rumah Tangga/ <i>Households Consumption Expenditure</i>	10 722 657,68
2	Pengeluaran Konsumsi LNPRT/ <i>NPISHs Consumption Expenditure</i>	609 512,87
3	Pengeluaran Konsumsi Pemerintah/ <i>Government Consumption Expenditure</i>	3 116 321,79
4	Pembentukan Modal Tetap Bruto/ <i>Gross Fixed Capital Formation</i>	10 386 961,54
5	Perubahan Inventori/ <i>Changes in Inventories</i>	36 033,98
6	Net Ekspor Barang dan Jasa / <i>Net Exports of Goods and Services</i>	-10 101 353,57
Produk Domestik Regional Bruto/Gross Regional Domestic Product		14 770 134,29

Lanjutan Tabel/*Continued Table 8.6*

Jenis Pengeluaran/Type of Expenditure		2018*
	(1)	(5)
1	Pengeluaran Konsumsi Rumah Tangga/ <i>Households Consumption Expenditure</i>	11 373 822,40
2	Pengeluaran Konsumsi LNPRT/ <i>NPISHs Consumption Expenditure</i>	669 632,22
3	Pengeluaran Konsumsi Pemerintah/ <i>Government Consumption Expenditure</i>	3 294 656,91
4	Pembentukan Modal Tetap Bruto/ <i>Gross Fixed Capital Formation</i>	10 703 937,98
5	Perubahan Inventori/ <i>Changes in Inventories</i>	55 434,09
6	Net Ekspor Barang dan Jasa / <i>Net Exports of Goods and Services</i>	-10 325 219,19
Produk Domestik Regional Bruto/Gross Regional Domestic Product		15 772 264,40

Lanjutan Tabel/*Continued Table* 8.6

Jenis Pengeluaran/<i>Type of Expenditure</i>		2019**
	(1)	(6)
1	Pengeluaran Konsumsi Rumah Tangga/ <i>Households Consumption Expenditure</i>	11 967 697,81
2	Pengeluaran Konsumsi LNPRT/ <i>NPISHs Consumption Expenditure</i>	688 613,44
3	Pengeluaran Konsumsi Pemerintah/ <i>Government Consumption Expenditure</i>	3 366 942,22
4	Pembentukan Modal Tetap Bruto/ <i>Gross Fixed Capital Formation</i>	11 255 407,48
5	Perubahan Inventori/ <i>Changes in Inventories</i>	69 870,93
6	Net Ekspor Barang dan Jasa/ <i>Net Exports of Goods and Services</i>	-10 584 644,13
Produk Domestik Regional Bruto/<i>Gross Regional Domestic Product</i>		16 763 887,74

Catatan/*Note*: * Angka Sementara/*Preliminary Figures*

** Angka Sangat Sementara/*Very Preliminary Figures*

Sumber/*Source*: Badan Pusat Statistik Kota Kupang/*BPS – Statistics of Kupang Municipality*

Tabel
Table 8.7

Distribusi Persentase Produk Domestik Regional Bruto Atas Dasar Harga Berlaku Menurut Pengeluaran Kota Kupang (juta rupiah), 2015–2019
Percentage Distribution of Gross Regional Domestic Product at Current Market Prices by Expenditure of Kupang Municipality (million rupiahs), 2015–2019

Jenis Pengeluaran/Type of Expenditure		2015
	(1)	(2)
1	Pengeluaran Konsumsi Rumah Tangga/ <i>Households Consumption Expenditure</i>	76,73
2	Pengeluaran Konsumsi LNPRT/ <i>NPISHs Consumption Expenditure</i>	4,22
3	Pengeluaran Konsumsi Pemerintah/ <i>Government Consumption Expenditure</i>	23,29
4	Pembentukan Modal Tetap Bruto/ <i>Gross Fixed Capital Formation</i>	58,97
5	Perubahan Inventori/ <i>Changes in Inventories</i>	0,59
6	Net Ekspor Barang dan Jasa/ <i>Net Exports of Goods and Services</i>	-63,80
Produk Domestik Regional Bruto/Gross Regional Domestic Product		100,00

Lanjutan Tabel/*Continued Table 8.7*

Jenis Pengeluaran/Type of Expenditure		2016
	(1)	(3)
1	Pengeluaran Konsumsi Rumah Tangga/ <i>Households Consumption Expenditure</i>	73,63
2	Pengeluaran Konsumsi LNPRT/ <i>NPISHs Consumption Expenditure</i>	4,00
3	Pengeluaran Konsumsi Pemerintah/ <i>Government Consumption Expenditure</i>	23,55
4	Pembentukan Modal Tetap Bruto/ <i>Gross Fixed Capital Formation</i>	68,03
5	Perubahan Inventori/ <i>Changes in Inventories</i>	0,27
6	Net Ekspor Barang dan Jasa / <i>Net Exports of Goods and Services</i>	-69,48
Produk Domestik Regional Bruto/Gross Regional Domestic Product		100,00

Lanjutan Tabel/*Continued Table 8.7*

Jenis Pengeluaran/<i>Type of Expenditure</i>		2017
(1)		(4)
1	Pengeluaran Konsumsi Rumah Tangga/ <i>Households Consumption Expenditure</i>	72,64
2	Pengeluaran Konsumsi LNPR/ <i>NPISHs Consumption Expenditure</i>	4,06
3	Pengeluaran Konsumsi Pemerintah/ <i>Government Consumption Expenditure</i>	24,02
4	Pembentukan Modal Tetap Bruto/ <i>Gross Fixed Capital Formation</i>	73,78
5	Perubahan Inventori/ <i>Changes in Inventories</i>	0,31
6	Net Ekspor Barang dan Jasa / <i>Net Exports of Goods and Services</i>	-74,81
Produk Domestik Regional Bruto/<i>Gross Regional Domestic Product</i>		100,00

Lanjutan Tabel/*Continued Table 8.7*

Jenis Pengeluaran/<i>Type of Expenditure</i>		2018*
(1)		(5)
1	Pengeluaran Konsumsi Rumah Tangga/ <i>Households Consumption Expenditure</i>	71,82
2	Pengeluaran Konsumsi LNPRT/ <i>NPISHs Consumption Expenditure</i>	4,12
3	Pengeluaran Konsumsi Pemerintah/ <i>Government Consumption Expenditure</i>	24,65
4	Pembentukan Modal Tetap Bruto/ <i>Gross Fixed Capital Formation</i>	71,13
5	Perubahan Inventori/ <i>Changes in Inventories</i>	0,47
6	Net Ekspor Barang dan Jasa/ <i>Net Exports of Goods and Services</i>	-72,20
Produk Domestik Regional Bruto/<i>Gross Regional Domestic Product</i>		100,00

Lanjutan Tabel/*Continued Table 8.7*

Jenis Pengeluaran/Type of Expenditure		2019**
(1)		(6)
1	Pengeluaran Konsumsi Rumah Tangga/ <i>Households Consumption Expenditure</i>	71,18
2	Pengeluaran Konsumsi LNPRT/ <i>NPISHs Consumption Expenditure</i>	3,97
3	Pengeluaran Konsumsi Pemerintah/ <i>Government Consumption Expenditure</i>	23,45
4	Pembentukan Modal Tetap Bruto/ <i>Gross Fixed Capital Formation</i>	70,67
5	Perubahan Inventori/ <i>Changes in Inventories</i>	0,56
6	Net Ekspor Barang dan Jasa / <i>Net Exports of Goods and Services</i>	-69,82
Produk Domestik Regional Bruto/Gross Regional Domestic Product		100,00

Catatan/Note: * Angka Sementara/*Preliminary Figures*

** Angka Sangat Sementara/*Very Preliminary Figures*

Sumber/Source: Badan Pusat Statistik Kota Kupang/ *BPS – Statistics of Kupang Municipality*

Tabel
Table 8.8

Laju Pertumbuhan Produk Domestik Regional Bruto Atas Dasar Harga Konstan Menurut Pengeluaran Kota Kupang (juta rupiah), 2016–2019
Growth rate of Gross Regional Domestic Product at Constant Prices by Expenditure of Kupang Municipality (million rupiahs), 2016–2019

Jenis Pengeluaran/Type of Expenditure		2016
	(1)	(2)
1	Pengeluaran Konsumsi Rumah Tangga/ Households Consumption Expenditure	4,31
2	Pengeluaran Konsumsi LNPRT/ NPISHs Consumption Expenditure	2,85
3	Pengeluaran Konsumsi Pemerintah/ Government Consumption Expenditure	4,48
4	Pembentukan Modal Tetap Bruto/ Gross Fixed Capital Formation	20,05
5	Perubahan Inventori/ Changes in Inventories	-
6	Net Ekspor Barang dan Jasa/ Net Exports of Goods and Services	-
Produk Domestik Regional Bruto/Gross Regional Domestic Product		6,74

Lanjutan Tabel/*Continued Table 8.8*

Jenis Pengeluaran/Type of Expenditure		2017
	(1)	(3)
1	Pengeluaran Konsumsi Rumah Tangga/ <i>Households Consumption Expenditure</i>	4,99
2	Pengeluaran Konsumsi LNPRT/ <i>NPISHs Consumption Expenditure</i>	7,10
3	Pengeluaran Konsumsi Pemerintah/ <i>Government Consumption Expenditure</i>	6,48
4	Pembentukan Modal Tetap Bruto/ <i>Gross Fixed Capital Formation</i>	15,66
5	Perubahan Inventori/ <i>Changes in Inventories</i>	-
6	Net Ekspor Barang dan Jasa / <i>Net Exports of Goods and Services</i>	-
Produk Domestik Regional Bruto/Gross Regional Domestic Product		6,83

Lanjutan Tabel/*Continued Table 8.8*

Jenis Pengeluaran/Type of Expenditure		2018*
	(1)	(4)
1	Pengeluaran Konsumsi Rumah Tangga/ <i>Households Consumption Expenditure</i>	6,07
2	Pengeluaran Konsumsi LNPRT/ <i>NPISHs Consumption Expenditure</i>	9,86
3	Pengeluaran Konsumsi Pemerintah/ <i>Government Consumption Expenditure</i>	5,72
4	Pembentukan Modal Tetap Bruto/ <i>Gross Fixed Capital Formation</i>	3,05
5	Perubahan Inventori/ <i>Changes in Inventories</i>	-
6	Net Ekspor Barang dan Jasa / <i>Net Exports of Goods and Services</i>	-
Produk Domestik Regional Bruto/Gross Regional Domestic Product		6,78

Lanjutan Tabel/*Continued Table 8.8*

Jenis Pengeluaran/Type of Expenditure		2019**
	(1)	(5)
1	Pengeluaran Konsumsi Rumah Tangga/ <i>Households Consumption Expenditure</i>	5,22
2	Pengeluaran Konsumsi LNPRT/ <i>NPISHs Consumption Expenditure</i>	2,83
3	Pengeluaran Konsumsi Pemerintah/ <i>Government Consumption Expenditure</i>	2,19
4	Pembentukan Modal Tetap Bruto/ <i>Gross Fixed Capital Formation</i>	5,15
5	Perubahan Inventori/ <i>Changes in Inventories</i>	-
6	Net Ekspor Barang dan Jasa / <i>Net Exports of Goods and Services</i>	-
Produk Domestik Regional Bruto/Gross Regional Domestic Product		6,29

Catatan/Note: * Angka Sementara/*Preliminary Figures*

** Angka Sangat Sementara/*Very Preliminary Figures*

Sumber/Source: Badan Pusat Statistik Kota Kupang/ *BPS – Statistics of Kupang Municipality*

BAB


Chapter

9

PERDAGANGAN DAN KOPERASI TRADE AND COOPERATIVE

Jumlah Koperasi di Kota Kupang, 2019

Numbers of Cooperatives
in Kupang Municipality



KOPERASI TERBANYAK
BERADA DI KECAMATAN
OEOBOBO



93
KOPERASI
Cooperative

90

KOPERASI SERBA USAHA
Business Cooperative



11

KOPERASI LAINNYA
Others (Consumer, Marketing, Service)



202

KOPERASI SIMPAN PINJAM
Saving and Loan Cooperative



PENJELASAN TEKNIS

Perseroan terbatas (PT) (Naamloze Vennootschap) adalah suatu badan hukum untuk menjalankan usaha yang memiliki modal terdiri dari saham-saham, yang pemiliknya memiliki bagian sebanyak saham yang dimilikinya. Karena modalnya terdiri dari saham-saham yang dapat diperjualbelikan, perubahan kepemilikan perusahaan dapat dilakukan tanpa perlu membubarkan perusahaan.

Persekutuan Komanditer (commanditaire vennootschap atau CV) adalah suatu persekutuan yang didirikan oleh seorang atau beberapa orang yang mempercayakan uang atau barang kepada seorang atau beberapa orang yang menjalankan perusahaan dan bertindak sebagai pemimpin.

Koperasi adalah badan usaha yang beranggotakan orang seseorang atau badan hukum koperasi dengan melandaskan kegiatannya berdasarkan prinsip koperasi sekaligus sebagai gerakan ekonomi rakyat yang berdasar atas asas kekeluargaan

TECHNICAL NOTES

Limited Liability Company (PT) (Naamloze Vennootschap) is a legal entity to run a business that has capital consisting of shares, whose owner owns the most shares. Because the capital consists of tradable shares, changes in company ownership can be made without the need to dismiss the company.

The Commandit Guild (commanditaire vennootschap or CV) is a partnership established by a person or persons who entrusts money or goods to a person or persons who runs the company and acts as leader.

Cooperative is an establishment that its members are people or establishments with legal status of cooperative and its activities based on family principle.

ULASAN

Jumlah perusahaan di Kota Kupang menurut badan hukumnya berjumlah 4.534 perusahaan. Tipe badan hukum yang paling banyak adalah perorangan sejumlah 2.087 perusahaan. Jumlah pedagang di Kota Kupang pada tahun 2018 adalah sebanyak 5.493 pedagang.

Pada tahun 2019, jumlah koperasi yang paling banyak adalah Koperasi Simpan Pinjam (KSU) yaitu sebanyak 202 koperasi. Disusul Koperasi Serba Usaha sebanyak 90 koperasi. Koperasi paling banyak berada di wilayah kecamatan Oebobo, sebanyak 93 koperasi.

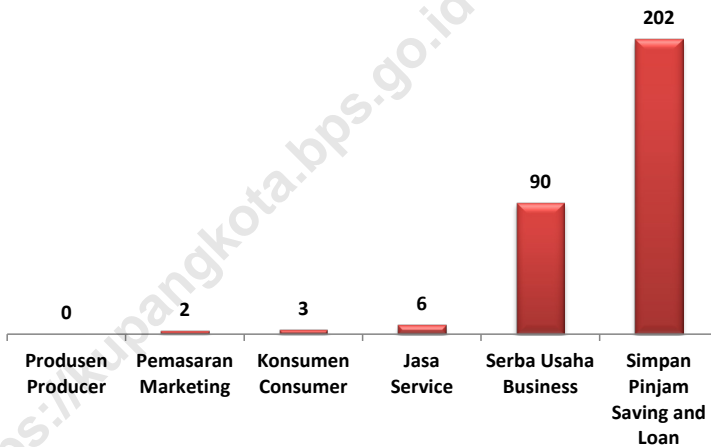
DESCRIPTION

The number of establishment in Kupang Municipality by tipe of business entity is 4.534 establishment. The most common type of business entity are Individual company with total of 2.087 companies. Number of traders in Kupang Municipality in 2018 are 5.493 traders.

In 2019, the largest number of cooperatives are Savings and Loans Cooperatives as many as 202 cooperatives. Followed by Multipurpose Cooperatives as many as 90 cooperatives. The most cooperatives are in the Oebobo subdistrict area, with 93 cooperatives.

Gambar
Figures 9.1

Jumlah Koperasi Menurut Jenisnya di Kota Kupang, 2019
Number of Cooperative by Types in Kupang Municipality, 2019



Sumber/Source : Dinas Koperasi dan UKM Kota Kupang/ Cooperative and UKM Service of Kupang Municipality

Tabel 9.1 Jumlah Perusahaan Menurut Bentuk Badan Hukum di Kota Kupang, 2016-2018
Number of Establishments by Type of Business Entity in Kupang Municipality, 2016-2019

Jenis Badan Hukum Type of Business Entity	2016	2017	2018
(1)	(2)	(3)	(4)
Perseroan Terbatas <i>Limited Liability Company</i>	330	586	827
CV/Firma <i>CV/Firm</i>	760	1 464	1 494
Koperasi <i>Cooperative</i>	35	56	58
Perorangan <i>Individual</i>	515	1 976	2 087
Lainnya <i>Others</i>	23	20	68
Jumlah Total	1 663	4 102	4 534

Catatan/Note: Perusahaan yang tercatat disini hanya perusahaan yang mendaftarkan diri di Dinas Perindustrian dan Perdagangan Kota Kupang / Establishment listed are establishment that registered in Industrial and Trading Service of Kupang Municipality

Sumber/Source: Dinas Perindustrian dan Perdagangan Kota Kupang/ Industrial and Trading Service of Kupang Municipality

Tabel
Table 9.2**Jumlah Pedagang Menurut Kecamatan di Kota Kupang, 2018**
Number of Merchants by Subdistrict in Kupang Municipality, 2018

Kecamatan Subdistrict	Pedagang Besar Wholesaler	Pedagang Menengah Medium Traders	Pedagang Kecil Small Traders
(1)	(2)	(3)	(4)
Alak	57	421	379
Maulafa	36	406	266
Oebobo	233	476	387
Kota Raja	108	450	267
Kelapa Lima	112	586	242
Kota Lama	296	492	448
Jumlah Total	842	2 831	1 989

Catatan/Note: Pedagang yang tercatat disini hanya pedagang yang mendaftarkan diri di Dinas Perindustrian dan Perdagangan Kota Kupang / Merchants listed are merchants that registered in Industrial and Trading Service of Kupang Municipality

Sumber/Source: Dinas Perindustrian dan Perdagangan Kota Kupang/ Industrial and Trading Service of Kupang Municipality

Tabel
Table 9.3**Jumlah Sarana Perdagangan Menurut Jenisnya di Kota Kupang, 2016-2018**
Number of Trading Facilities by Type of Facility in Kupang Municipality, 2016-2018

Sarana Perdagangan Trading Facilities	2016	2017	2018
(1)	(2)	(3)	(4)
Pasar/ Market	15	29	32
Toko/ Store	325	409	427
Kios	398	201	257
Warung	45	95	95
Jumlah Total	469	783	811

Catatan/Note: ...

Sumber/Source: Dinas Perindustrian dan Perdagangan Kota Kupang/ Industrial and Trading Service of Kupang Municipality

Tabel
Table 9.4**Jumlah Koperasi Menurut Jenisnya di Kota Kupang,**
2019
Number of Cooperative by Type in Kupang Municipality,
2019

No.	Jenis Koperasi (Berbadan Hukum) Types of Cooperative (Legal Status)	Jumlah Total
(1)	(2)	(3)
1.	Koperasi Simpan Pinjam/ <i>Saving and Loan Cooperative</i>	202
	a. Koperasi Simpan Pinjam/ <i>Saving and Loan Cooperative</i>	110
	b. Koperasi Kredit/ <i>Credit Cooperative</i>	12
	c. Koperasi Pegawai RI/ <i>Civil Servant Cooperative</i>	42
	d. Koperasi ABRI/Polri / <i>Military/Police Cooperative</i>	10
	e. Koperasi Karyawan/ <i>Employee Cooperative</i>	19
	f. Koperasi Wanita/ <i>Women Cooperative</i>	7
	g. Koperasi Pemuda/ <i>Youth Cooperative</i>	-
	h. Koperasi Pasar/ <i>Market cooperative</i>	-
	i. Koperasi Pensiunan/ <i>Pensioner Cooperative</i>	-
	j. Koperasi Unit Desa/ <i>Village Unit Cooperative</i>	2
2.	Koperasi Produsen/ <i>Producer Cooperative</i>	0
3.	Koperasi Konsumen/ <i>Consumer Cooperative</i>	3
	a. Koperasi Mahasiswa/ <i>Student Cooperative</i>	1
	b. Koperasi Sekolah/ <i>School Cooperative</i>	-
	c. Koperasi Konsumen/ <i>Consumer Cooperative</i>	2
4.	Koperasi Pemasaran/ <i>Marketing Cooperative</i>	2
	a. Koperasi Pemasaran Ternak/ <i>Livestock Marketing Cooperative</i>	2
	b. Koperasi Nelayan/ <i>Fisherman Cooperative</i>	-
	c. Koperasi Kerajinan/ <i>Craft Cooperative</i>	-
5.	Koperasi Serba Usaha/ <i>Business Cooperative</i>	90
6.	Koperasi Jasa/ <i>Service Cooperative</i>	6
	a. Koperasi Jasa Keuangan Syariah / <i>Sharia Financial Service Cooperative</i>	5
	b. Koperasi Angkutan/ <i>Transport Cooperative</i>	1
	c. Koperasi Pariwisata/ <i>Tourism Cooperative</i>	-
Jumlah/ Total		303

Catatan/Note: ...

Sumber/Source: Dinas Koperasi dan UKM Kota Kupang/ *Cooperative and UKM Service of Kupang Municipality*

Tabel
Table 9.5

Jumlah Koperasi Menurut Jenis dan Kecamatan di Kota Kupang, 2019
Number of Cooperative by Type and Subdistrict in Kupang Municipality, 2019

No.	Jenis Koperasi (Berbadan Hukum) Types of Cooperative (Legal Status)	Kecamatan/ Subdistrict	
		Alak	Maulafa
(1)	(2)	(3)	(4)
1.	Koperasi Simpan Pinjam/ <i>Saving and Loan Cooperative</i>	26	29
	a. Koperasi Simpan Pinjam/ <i>Saving and Loan Cooperative</i>	13	22
	b. Koperasi Kredit/ <i>Credit Cooperative</i>	-	2
	c. Koperasi Pegawai RI/ <i>Civil Servant Cooperative</i>	5	2
	d. Koperasi ABRI/Polri / <i>Military/Police Cooperative</i>	2	1
	e. Koperasi Karyawan/ <i>Employee Cooperative</i>	2	1
	f. Koperasi Wanita/ <i>Women Cooperative</i>	3	1
	g. Koperasi Pemuda/ <i>Youth Cooperative</i>	-	-
	h. Koperasi Pasar/ <i>Market cooperative</i>	-	-
	i. Koperasi Pensiunan/ <i>Pensioner Cooperative</i>	-	-
	j. Koperasi Unit Desa/ <i>Village Unit Cooperative</i>	1	-
2.	Koperasi Produsen/ <i>Producer Cooperative</i>	-	-
3.	Koperasi Konsumen/ <i>Consumer Cooperative</i>	1	2
	a. Koperasi Mahasiswa/ <i>Student Cooperative</i>	-	1
	b. Koperasi Sekolah/ <i>School Cooperative</i>	-	-
	c. Koperasi Konsumen/ <i>Consumer Cooperative</i>	1	1
4.	Koperasi Pemasaran/ <i>Marketing Cooperative</i>	1	1
	a. Koperasi Pemasaran Ternak/ <i>Livestock Marketing Cooperative</i>	1	1
	b. Koperasi Nelayan/ <i>Fisherman Cooperative</i>	-	-
	c. Koperasi Kerajinan/ <i>Craft Cooperative</i>	-	-
5.	Koperasi Serba Usaha/ <i>Business Cooperative</i>	14	15
6.	Koperasi Jasa/ <i>Service Cooperative</i>	2	1
	a. Koperasi Jasa Keuangan Syariah / <i>Sharia Financial Service Cooperative</i>	2	1
	b. Koperasi Angkutan/ <i>Transport Cooperative</i>	-	-
	c. Koperasi Pariwisata/ <i>Tourism Cooperative</i>	-	-
Jumlah/ Total		44	48

Lanjutan Tabel/*Continued Table 9.5*

No.	Jenis Koperasi (Berbadan Hukum) <i>Types of Cooperative (Legal Status)</i>	Kecamatan/ <i>Subdistrict</i>	
		Oebobo	Kota Raja
(1)	(2)	(3)	(4)
1.	Koperasi Simpan Pinjam/ <i>Saving and Loan Cooperative</i>	67	24
	a. Koperasi Simpan Pinjam/ <i>Saving and Loan Cooperative</i>	30	12
	b. Koperasi Kredit/ <i>Credit Cooperative</i>	6	2
	c. Koperasi Pegawai RI/ <i>Civil Servant Cooperative</i>	22	4
	d. Koperasi ABRI/Polri / <i>Military/Police Cooperative</i>	4	1
	e. Koperasi Karyawan/ <i>Employee Cooperative</i>	3	5
	f. Koperasi Wanita/ <i>Women Cooperative</i>	1	-
	g. Koperasi Pemuda/ <i>Youth Cooperative</i>	-	-
	h. Koperasi Pasar/ <i>Market cooperative</i>	-	-
	i. Koperasi Pensiunan/ <i>Pensioner Cooperative</i>	-	-
	j. Koperasi Unit Desa/ <i>Village Unit Cooperative</i>	1	-
2.	Koperasi Produsen/ <i>Producer Cooperative</i>	-	-
3.	Koperasi Konsumen/ <i>Consumer Cooperative</i>	-	-
	a. Koperasi Mahasiswa/ <i>Student Cooperative</i>	-	-
	b. Koperasi Sekolah/ <i>School Cooperative</i>	-	-
	c. Koperasi Konsumen/ <i>Consumer Cooperative</i>	-	-
4.	Koperasi Pemasaran/ <i>Marketing Cooperative</i>	-	-
	a. Koperasi Pemasaran Ternak/ <i>Livestock Marketing Cooperative</i>	-	-
	b. Koperasi Nelayan/ <i>Fisherman Cooperative</i>	-	-
	c. Koperasi Kerajinan/ <i>Craft Cooperative</i>	-	-
5.	Koperasi Serba Usaha/ <i>Business Cooperative</i>	24	17
6.	Koperasi Jasa/ <i>Service Cooperative</i>	2	-
	a. Koperasi Jasa Keuangan Syariah / <i>Sharia Financial Service Cooperative</i>	1	-
	b. Koperasi Angkutan/ <i>Transport Cooperative</i>	1	-
	c. Koperasi Pariwisata/ <i>Tourism Cooperative</i>	-	-
Jumlah/ Total		93	41

Lanjutan Tabel/*Continued Table 9.5*

No.	Jenis Koperasi (Berbadan Hukum) <i>Types of Cooperative (Legal Status)</i>	Kecamatan/ <i>Subdistrict</i>	
		Kelapa Lima	Kota Lama
(1)	(2)	(3)	(4)
1.	Koperasi Simpan Pinjam/ <i>Saving and Loan Cooperative</i>	41	15
	a. Koperasi Simpan Pinjam/ <i>Saving and Loan Cooperative</i>	25	8
	b. Koperasi Kredit/ <i>Credit Cooperative</i>	2	-
	c. Koperasi Pegawai RI/ <i>Civil Servant Cooperative</i>	9	-
	d. Koperasi ABRI/Polri / <i>Military/Police Cooperative</i>	2	-
	e. Koperasi Karyawan/ <i>Employee Cooperative</i>	3	5
	f. Koperasi Wanita/ <i>Women Cooperative</i>	-	2
	g. Koperasi Pemuda/ <i>Youth Cooperative</i>	-	-
	h. Koperasi Pasar/ <i>Market cooperative</i>	-	-
	i. Koperasi Pensiunan/ <i>Pensioner Cooperative</i>	-	-
	j. Koperasi Unit Desa/ <i>Village Unit Cooperative</i>	-	-
2.	Koperasi Produsen/ <i>Producer Cooperative</i>	-	-
3.	Koperasi Konsumen/ <i>Consumer Cooperative</i>	-	-
	a. Koperasi Mahasiswa/ <i>Student Cooperative</i>	-	-
	b. Koperasi Sekolah/ <i>School Cooperative</i>	-	-
	c. Koperasi Konsumen/ <i>Consumer Cooperative</i>	-	-
4.	Koperasi Pemasaran/ <i>Marketing Cooperative</i>	-	-
	a. Koperasi Pemasaran Ternak/ <i>Livestock Marketing Cooperative</i>	-	-
	b. Koperasi Nelayan/ <i>Fisherman Cooperative</i>	-	-
	c. Koperasi Kerajinan/ <i>Craft Cooperative</i>	-	-
5.	Koperasi Serba Usaha/ <i>Business Cooperative</i>	17	3
6.	Koperasi Jasa/ <i>Service Cooperative</i>	-	1
	a. Koperasi Jasa Keuangan Syariah / <i>Sharia Financial Service Cooperative</i>	-	1
	b. Koperasi Angkutan/ <i>Transport Cooperative</i>	-	-
	c. Koperasi Pariwisata/ <i>Tourism Cooperative</i>	-	-
Jumlah/ Total		58	19

Catatan/Note: ...

Sumber/Source: Dinas Koperasi dan UKM Kota Kupang/ *Cooperative and UKM Service of Kupang Municipality*

BAB

Chapter

10

TRANSPORTASI DAN KOMUNIKASI TRANSPORTATION AND COMMUNICATION

Statistik Transportasi Kota Kupang, 2019

Transportation Statistics of Kupang
Municipality

JUMLAH PESAWAT DATANG
Number of motorcycles

12.935

JUMLAH PENUMPANG DATANG
Number of Arrived Passenger

936.159

JUMLAH BUS
Number of bus

268 unit

JUMLAH SEPEDA MOTOR
Number of motorcycles

197.211 unit

JUMLAH TRUK
Number of truck

7.107 unit

PANJANG JALAN
Length of Road

1.665,93 km

JUMLAH MOBIL PENUMPANG
Number of passenger cars

15.661 unit

JUMLAH PENUMPANG KAPAL
LAUT DI PELABUHAN TENAU

Number of Passengers
Embarked in Tenau Port

381.807

PENJELASAN TEKNIS

1. Data transportasi dan komunikasi meliputi:
 - a. Panjang Jalan
 - b. Angkutan Darat
 - c. Angkutan Laut
 - d. Angkutan Udara
 - e. Pos dan Telekomunikasi
2. Kendaraan bermotor adalah setiap kendaraan yang digerakkan oleh peralatan teknik yang ada pada kendaraan tersebut, biasanya digunakan untuk angkutan orang atau barang di atas jalan raya selain kendaraan yang berjalan di atas rel. Kendaraan bermotor yang dicatat adalah semua jenis kendaraan kecuali kendaraan bermotor TNI/ Polri dan Korps Diplomatik.
3. Mobil penumpang adalah setiap kendaraan bermotor yang dilengkapi dengan tempat duduk untuk sebanyak-banyaknya delapan orang, tidak termasuk tempat duduk untuk pengemudi, baik dilengkapi atau tidak dilengkapi bagasi.
4. Mobil bus adalah setiap kendaraan bermotor yang dilengkapi dengan tempat duduk untuk lebih dari delapan orang, tidak termasuk tempat duduk untuk pengemudi, baik dilengkapi atau tidak dilengkapi

TECHNICAL NOTES

1. *Data on transportation and communications cover:*
 - a. Length of Road*
 - b. Land Transportation*
 - c. Sea Transportation*
 - d. Air Transportation*
 - e. Pos and Telecommunication*
2. *Motor vehicles are any kind of vehicle motorized by machine set up in those vehicle. They are usually used for transporting peoples and goods on roads except vehicle moving along railway line. The data cover all kinds of motor vehicle except those belong to Indonesia Army Force Indonesian State Police and Diplomatic Corps.*
3. *Passenger cars are any motor vehicle with no more than eight seats, excluding seat for driver. It can be with or without boot.*
4. *Buses are passenger cars having seats for more than eight passengers, excluding seat for driver. It can be with or without boot.*

bagasi.

- | | |
|--|--|
| <p>5. Mobil truk adalah setiap kendaraan bermotor yang digunakan untuk angkutan barang, selain mobil penumpang, mobil bus, dan kendaraan bermotor roda dua.</p> | <p>5. <i>Trucks are any motor vehicle used to transport goods excluding passenger cars, buses, and motorcycle.</i></p> |
| <p>6. Data panjang jalan negara dan jalan propinsi bersumber dari Kementerian Pekerjaan Umum, sedangkan jalan kabupaten/kota, diolah dari daftar PJ-II/5.</p> | <p>6. <i>Data on the length of state and provincial roads were taken from the Ministry of Public Works, while the regency/ Municipality roads data were taken from Regency Public Works Offices, based on PJII/5 questionnaire.</i></p> |
| <p>7. Kunjungan kapal adalah kapal yang datang di pelabuhan, baik untuk berlabuh di perairan maupun bersandar di dermaga.</p> | <p>7. <i>Ship call is a ship arriving at a port either for docking or berthing.</i></p> |
| <p>8. Gross Ton (GT) adalah volume ruangan kapal dalam m³, kecuali terowongan, lubang poros baling-baling, tempat jangkar, dan alas ganda.</p> | <p>8. <i>Gross Ton (GT) is total volume of all room in a ship, excluding the volume of tunnel, the axle of properllers, the anchor, and the chain locker.</i></p> |
| <p>9. Sumber data transportasi berasal dari masing-masing instansi terkait, dikumpulkan oleh Badan Pusat Statistik</p> | <p>9. <i>Data on transportations are compiled by the BPS. These data are obtained from relevant institutions.</i></p> |
| <p>10. Kantor Pos adalah pemberi pelayanan pengiriman barang, uang, dsb dari suatu tempat ke tempat yang lain. Pengguna pelayanan biasanya diharuskan menempel perangko yang cukup pada sampul surat, kartu pos,</p> | <p>10. <i>Post office is an establishment dealing with the delivery of goods, letters, money, etc, from one place to another place. Service users usually put postage stamps on the envelope and postcard or are charged with amount of money in</i></p> |

pos wesel, warkat pos, paket dsb. Rumah pos berfungsi sama seperti kantor pos dan kantor pos pembantu, bedanya rumah pos biasanya terletak di daerah terpencil.

11. Telekomunikasi adalah setiap pemancaran, pengiriman dan atau penerimaan dari setiap informasi dalam bentuk tanda-tanda, isyarat, tulisan, gambar, suara dan bunyi melalui sistem kawat, optik, radio atau sistem elektromagnetik lainnya.

obtaining services such as money order, aerogramme, package post, etc. A mailing house has the same function as post office and auxiliary post office is usually located in remote areas.

11. *Telecommunication includes every transmitting, delivering and or receiving from every information marking, signal, article, picture, sound and voice through strand of wire system optic, radio or other electromagnetic system.*

<https://kupangkota.bps.go.id>

ULASAN**DESCRIPTION****Transportasi**

Pada tahun 2019, jumlah kendaraan bermotor yang terdaftar pada UPTD Pendapatan Daerah Wilayah Kota Kupang meningkat menjadi 220.303 unit. Jenis kendaraan yang paling banyak adalah sepeda motor sebesar 197.211 unit.

Pada tahun 2019, keberangkatan pesawat yang paling banyak terjadi di bulan Desember, meskipun demikian jumlah penumpang baik yang datang maupun berangkat dari-ke Kota Kupang paling banyak terjadi di bulan April.

Dari sektor transportasi laut, volume bongkar muat hewan di Pelabuhan Tenau pada tahun 2019 mencapai 39.260 ekor. Mengalami peningkatan dibanding tahun sebelumnya.

Transportation

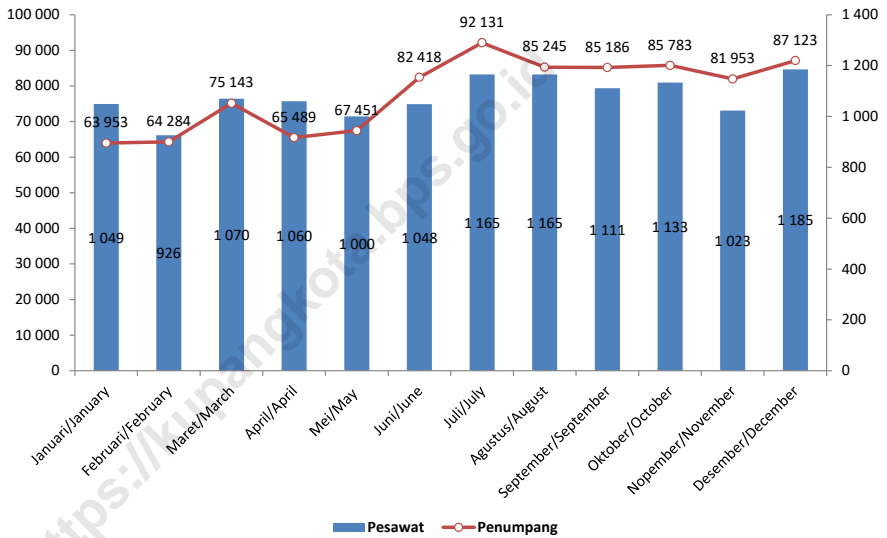
In 2019, the number of motorized vehicles registered at Regional Income Unit of Kupang Municipality increased to 220.303 units. The most types of vehicles are motorcycles totaling 197.211 units.

In 2019, the most departure flights is happened in December. However the number of passengers who come or go from-to Kupang Municipality most occur in April.

From the sea transportation sector, the volume of cattle loaded/unloaded in the Port of Tenau has reached 39.260 animals in 2019. Increased compared to previous year.

Gambar
Figures 10.1

Jumlah Pesawat dan Penumpang yang Datang Melalui Bandara Eltari, 2019
Number of Aircraft and Passenger Arrival via Eltari Airport, 2019



Sumber/Source : Bandar Udara Eltari/ Eltari Airport Authorities

10.1 TRANSPORTASI TRANSPORTATION

Tabel 10.1.1 **Panjang Jalan Menurut Kecamatan dan Pemerintahan yang Berwenang Mengelolanya di Kota Kupang (km), 2019**
Table 10.1.1 **Length of Roads by Subdistrict and Level of Government Authority in Kupang Municipality (km), 2019**

Kecamatan Subdistrict	Pemerintahan yang Berwenang Mengelola Level of Government Authority			Jumlah Total
	Negara State	Provinsi Province	Kabupaten/Kota Regency/ Municipality	
(1)	(2)	(3)	(4)	(5)
Alak	21,13	8,99	360,50	390,62
Maulafa	10,05	6,15	477,85	494,05
Oebobo	2,10	8,95	251,29	262,34
Kota Raja	12,85	0,82	117,80	131,47
Kelapa Lima	12,82	0,81	259,48	273,11
Kota Lama	4,12	2,35	107,87	114,34
Jumlah/Total	63,07	28,07	1 574,79	1 665,93

Catatan/Note: ...

Sumber/Source: Dinas Pekerjaan Umum Kota Kupang/ Regional Infrastructure Service of Kupang Municipality

Tabel
Table 10.1.2

Panjang Jalan Menurut Kecamatan dan Jenis Permukaan Jalan di Kota Kupang (km), 2019
Length of Roads by Subdistrict and Type of Road Surface in Kupang Municipality (km), 2019

Kecamatan Subdistrict	Jenis Permukaan Jalan Type of Road Surface			Jumlah Total
	Aspal Pavement	Tidak Diaspal Not Paved	Lainnya Others	
(1)	(2)	(3)	(4)	(5)
Alak	307,55	83,08	-	390,63
Maulafa	403,08	90,96	-	494,04
Oebobo	225,35	36,99	-	262,34
Kota Raja	123,57	7,90	-	131,47
Kelapa Lima	249,16	23,95	-	273,11
Kota Lama	114,34	-	-	114,34
Jumlah/Total	1 423,05	242,88	-	1 665,93

Catatan/Note: ...

Sumber/Source: Dinas Pekerjaan Umum Kota Kupang/ Regional Infrastructure Service of Kupang Municipality

Tabel 10.1.3 **Panjang Jalan Menurut Kecamatan dan Kondisi Jalan di Kota Kupang (km), 2019**
Table 10.1.3 **Length of Roads by Subdistrict and Road Condition in Kupang Municipality (km), 2019**

Kecamatan Subdistrict	Kondisi jalan Road Condition			
	Baik Good	Sedang Moderate	Rusak Damaged	Rusak Berat Severely Damaged
(1)	(2)	(3)	(4)	(5)
Alak	123,36	32,20	93,77	111,17
Maulafa	176,73	78,55	127,38	95,19
Oebobo	114,69	41,71	66,37	28,52
Kota Raja	67,78	22,51	22,80	4,70
Kelapa Lima	112,13	32,29	101,27	13,79
Kota Lama	45,18	20,58	29,90	12,21
Jumlah/ Total	639,87	227,84	441,49	265,58

Catatan/Note: Kondisi jalan berdasarkan jalan yang dikelola Kota (tidak termasuk jalan Negara dan provinsi)/ Road conditions based on roads managed by the Kupang Municipality government (excluding state and provincial roads)

Sumber/Source: Dinas Pekerjaan Umum Kota Kupang/ Regional Infrastructure Service of Kupang Municipality

Tabel 10.1.4 Jumlah Kendaraan Bermotor Menurut Jenis Kendaraan di Kota Kupang, 2018- 2019
Number of Motor Vehicles by Types of Vehicles in Kupang Municipality, 2018-2019

Jenis Kendaraan Type of Vehicles	2018	2019
(1)	(2)	(3)
Sedan, Jeep, Station Wagon, Minibus/ Sedan, Jeep, Station Wagon, Minibus	14 656	15 661
Bus, Mikro Kecil/ Bus, Micro Bus	258	268
Truck, Pick Up, Light Truck, Dump Truck, Tangky, Box / Truck, Pick Up, Light Truck, Dump Truck, Tangky, Box	6 766	7 107
Kendaraan Khusus (Alat Besar/ Berat dan Traktor) / Special Vehicles (Large/Weight Equipment and Tractors)	48	56
Sepeda Motor, Scooter, Sepeda Motor Roda 3/ Motorcycle, Scooter, 3 Wheels Motorcycle	183 989	197 211
Jumlah/ Total	205 717	220 303

Catatan/Note: ...

Sumber/Source: UPTD Pendapatan Daerah Wilayah Kota Kupang / Regional Income Unit of Kupang Municipality

Tabel
Table 10.1.5**Jumlah Pesawat dan Penumpang yang Datang dan Berangkat Melalui Bandara Eltari, 2019**
Number of Aircraft and Passenger Arrival and Departure via Eltari Airport, 2019

Kecamatan Subdistrict	Pesawat Aircraft		Penumpang Passenger	
	Datang Arrival	Berangkat Departure	Datang Arrival	Berangkat Departure
(1)	(2)	(3)	(4)	(5)
Januari/January	1 049	1 048	63 953	61 265
Februari/February	926	927	64 284	52 237
Maret/March	1 070	1 071	75 143	61 659
April/April	1 060	1 059	65 489	59 267
Mei/May	1 000	1 000	67 451	63 696
Juni/June	1 048	1 050	82 418	70 793
Juli/July	1 165	1 163	92 131	78 158
Agustus/August	1 165	1 166	85 245	74 660
September/September	1 111	1 112	85 186	75 343
Oktober/October	1 133	1 133	85 783	75 303
Nopember/November	1 023	1 023	81 953	71 476
Desember/December	1 185	1 183	87 123	73 959
Jumlah/ Total	12 935	12 935	936 159	817 816

Catatan/Note: ...

Sumber/Source: Bandar Udara Eltari/ Eltari Airport Authorities

Tabel
Table 10.1.6

**Volume Bongkar Muat Barang Melalui Bandar Udara
Eltari Kupang Setiap Bulan (kg), 2019**
**Cargo Loaded/Unloaded via Eltari Airport Kupang by Month
(kg), 2019**

Bulan Month	Bongkar Unloaded	Muat Loaded
(1)	(2)	(3)
Januari/January	332 502	231 639
Februari/February	336 396	203 723
Maret/March	346 173	275 120
April/April	371 038	289 564
Mei/May	379 897	275 728
Juni/June	312 560	189 121
Juli/July	406 452	290 604
Agustus/August	434 337	337 814
September/September	409 708	298 715
Oktober/October	448 180	288 324
Nopember/November	409 658	280 493
Desember/December	513 951	316 863
Jumlah/ Total	4 700 852	3 277 708

Catatan/Note: ...

Sumber/Source: Bandar Udara Eltari/ Eltari Airport Authorities

Tabel 10.1.7 **Volume Bongkar Muat Bagasi Melalui Bandar Udara Eltari Kupang Setiap Bulan (kg), 2019**
Table 10.1.7 **Baggage Loaded/Unloaded via Eltari Airport by Month (kg), 2019**

Bulan Month	Bongkar Unloaded	Muat Loaded
(1)	(2)	(3)
Januari/January	590 436	446 777
Februari/February	487 488	270 410
Maret/March	516 907	282 062
April/April	312 097	278 656
Mei/May	338 739	310 744
Juni/June	446 739	376 838
Juli/July	525 070	433 171
Agustus/August	432 240	393 946
September/September	445 419	372 439
Oktober/October	445 477	361 557
Nopember/November	413 947	337 532
Desember/December	473 784	361 835
Jumlah/ Total	5 428 343	4 225 967

Catatan/Note: ...

Sumber/Source: Bandar Udara Eltari/ Eltari Airport Authorities

Tabel
Table 10.1.8**Volume Bongkar Muat Pos/Paket Melalui Bandar Udara
Eltari Kupang Setiap Bulan (kg), 2019**
*Post/Package Loaded/Unloaded via Eltari Airport Kupang by
Month (kg), 2019*

Bulan Month	Bongkar Unloaded	Muat Loaded
(1)	(2)	(3)
Januari/January	-	-
Februari/February	102	20
Maret/March	37	-
April/April	-	15
Mei/May	-	1
Juni/June	232	-
Juli/July	-	-
Agustus/August	-	-
September/September	-	-
Oktober/October	-	-
Nopember/November	-	-
Desember/December	-	-
Jumlah/ Total	371	36

Catatan/Note: ...

Sumber/Source: Bandar Udara Eltari/ Eltari Airport Authorities

Tabel 10.1.9 **Keadaan Dermaga Tenau Kupang, 2019**
Table 10.1.9 **Situation in Tenau Port Kupang, 2019**

No.	Nama Dermaga Name of Port	Panjang Length (m)	Lebar Width (m)	Lapangan Parkir Parking Area (m ²)	Luas Lapangan Parkir Area of Stacking (m ²)
(1)	(2)	(3)	(4)	(5)	(6)
1.	Nusantara <i>Intersulair</i>	223	15	-	10 500
2.	Multiguna <i>Multusing</i>	237	45	-	25 447
3.	Penumpang <i>Passenger</i>	100	16	6 800	-
4.	Pelabuhan Rakyat <i>Sailing Craft</i>	60	8	-	-
5.	Multipurpose <i>Multipurpose</i>	110	30	-	7 000

Catatan/Note: - Luas lapangan dermaga nusantara menurun dibanding tahun sebelumnya, karena sebagian digunakan untuk peti kemas/*The area of Intersulair port has decreased compared to the previous year, because some of it is used for containers.*

- Tidak terdapat luas lapangan penumpukan di dermaga penumpang/*There are no area of stacking in passenger port.*

Sumber/Source: PT. Pelabuhan Indonesia III (Persero)-Tenau Kupang/ *Indonesia Port Corporation, PC-Tenau Kupang*

Tabel 10.1.10 **Jumlah Kunjungan Kapal Laut Menurut Jenis Pelayaran di Pelabuhan Tenau Kupang, 2016–2019**
Table 10.1.10 **Number of Ship Visiting by Kind of Voyage in Tenau Port Kupang, 2016–2019**

No.	Jenis Pelayaran <i>Kind of Voyage</i>	Tahun/Year			
		2016	2017	2018	2019
(1)	(2)	(3)	(4)	(5)	(6)
1.	Samudera <i>Ocean</i>	-	-	-	-
2.	Nusantara <i>Intersulair</i>	-	-	-	-
3.	Khusus <i>Special</i>	-	-	-	-
4.	Perintis/Lainnya <i>Pioneer/ Others</i>	383	224	560	85
5.	Lokal <i>Local</i>	2 470	1 853	1 538	2 318
6.	Rakyat <i>Sailing Craft</i>	432	136	235	-
Jumlah/ Total		3 285	2 213	2 333	2 403

Catatan/Note: ...

Sumber/Source: PT. Pelabuhan Indonesia III (Persero)-Tenau Kupang/ *Indonesia Port Corporation, PC-Tenau Kupang*

Tabel 10.1.11 **Jumlah Penumpang Kapal Laut Pada Pelabuhan Tenau Kupang, 2016- 2019**
Table 10.1.11 **Number of Passenger Embarked in Tenau Port Kupang, 2016–2019**

No.	Penumpang Passenger	Tahun/Year			
		2016	2017	2018	2019
(1)	(2)	(3)	(4)	(5)	(6)
1.	Naik <i>Embarked</i>	139 883	218 157	164 886	204 919
2.	Turun <i>Disembarked</i>	139 687	204 879	169 136	176 888
Jumlah/ Total		279 570	423 036	334 022	381 807

Catatan/Note: ...

Sumber/Source: PT. Pelabuhan Indonesia III (Persero)-Tenau Kupang/ *Indonesia Port Corporation, PC-Tenau Kupang*

Tabel 10.1.12 **Volume Bongkar Muat Barang di Pelabuhan Tenau Kupang (ton), 2016–2019**
Table 10.1.12 **Volume Bongkar Muat Barang di Pelabuhan Tenau Kupang (ton), 2016–2019**
Cargo Loaded/Unloaded in Tenau Port Kupang (ton), 2016–2019

No.	Barang Cargo (ton)	Tahun/Year			
		2016	2017	2018	2019
(1)	(2)	(3)	(4)	(5)	(6)
1.	Bongkar <i>Unloaded</i>	131 588	184 538	130 389	152 005
2.	Muat <i>Loaded</i>	61 790	9 018	40 278	32 989
Jumlah/ Total		193 378	193 556	170 667	184 994

Catatan/Note: ...

Sumber/Source: PT. Pelabuhan Indonesia III (Persero)-Tenau Kupang/ *Indonesia Port Corporation, PC-Tenau Kupang*

Tabel 10.1.13 **Volume Bongkar Muat Hewan di Pelabuhan Tenau Kupang (ekor), 2017- 2019**
Table **Volume of Cattle Loaded/Unloaded in Tenau Port Kupang (heads), 2017–2019**

No.	Penumpang Passenger	Volume		
		2017	2018	2019
(1)	(2)	(3)	(4)	(5)
1.	Bongkar Unloaded	-	474	-
2.	Muat Loaded	56 230	38 383	39 260
Jumlah/ Total		56 230	38 857	39 260

Catatan/Note: ...

Sumber/Source: PT. Pelabuhan Indonesia III (Persero)-Tenau Kupang/ Indonesia Port Corporation, PC-Tenau Kupang

Tabel 10.1.14 **Volume Bongkar Muat Box di Pelabuhan Tenau Kupang, 2017–2019**
Table 10.1.14 **Box Loaded/Unloaded in Tenau Port Kupang, 2017–2019**

No.	Penumpang <i>Passenger</i>	Volume		
		2017	2018	2019
(1)	(2)	(3)	(4)	(5)
1.	Bongkar <i>Unloaded</i>	59 382	50 582	49 426
2.	Muat <i>Loaded</i>	57 959	50 965	52 870
Jumlah/ Total		117 336	117 336	102 296

Catatan/Note: ...

Sumber/Source: PT. Pelabuhan Indonesia III (Persero)-Tenau Kupang/ *Indonesia Port Corporation, PC-Tenau Kupang*

10.2 TELEKOMUNIKASI COMMUNICATION

Tabel 10.2.1 Jumlah Kantor Pos Menurut Kecamatan di Kota Kupang, 2019
Table 10.2.1 Number of General Post Office by Subdistrict in Kupang Municipality, 2019

Kecamatan Subdistrict	Kantor Pos Post Office
(1)	(2)
Alak (Cabang Batuplat dan Tenau)	3
Maulafa (Cabang Maulafa, Undana, dan Airport)	3
Oebobo	1
Kota Raja (Cabang Fontein)	1
Kelapa Lima (Cabang Kelapa Lima)	1
Kota Lama	-
Kota Kupang Kupang Municipality	9

Catatan/Note: ...

Sumber/Source: PT. Pos Indonesia (Persero) Kantor Pos Kota Kupang / Indonesia Post, Kupang Post Office

Tabel
Table 10.2.2**Jumlah Surat Pos Kilat Menurut Kecamatan di Kota Kupang, 2019**
Number of Express Mail Service by Subdistrict in Kupang Municipality, 2019

Kecamatan Subdistrict	Surat Pos Kilat Express Mail Service
(1)	(2)
Alak (Cabang Batuplat dan Tenau)	729
Maulafa (Cabang Maulafa, Undana, dan Airport)	3 013
Oebobo	27 091
Kota Raja (Cabang Fontein)	417
Kelapa Lima (Cabang Kelapa Lima)	3 900
Kota Lama	-
Kota Kupang Kupang Municipality	35 150

Catatan/Note: ...

Sumber/Source: PT. Pos Indonesia (Persero) Kantor Pos Kota Kupang / Indonesia Post, Kupang Post Office

Tabel 10.2.3 **Jumlah Paket Pos yang Dikirim Melalui Kantor Pos Menurut Kecamatan di Kota Kupang, 2019**
Number of Sent Mail Packages by Subdistrict in Kupang Municipality, 2019

Kecamatan Subdistrict	Paket Pos Kilat Khusus Special Express Mail Package Service	Pos Express Express Mail Package Service	Paket Pos Biasa Regular Mail Package Service	Paket Luar Negeri Overseas Mail Package Service
(1)	(2)	(3)	(4)	(5)
Alak (Cabang Batuplat dan Tenau)	135	-	258	-
Maulafa (Cabang Maulafa, Undana, dan Airport)	568	8	70	1
Oebobo	4 196	83	1 464	103
Kota Raja (Cabang Fontein)	33	1	6	-
Kelapa Lima (Cabang Kelapa Lima)	431	2	30	-
Kota Lama	-	-	-	-
Kota Kupang Kupang Municipality	5 363	94	1 828	104

Catatan/Note: ...

Sumber/Source: PT. Pos Indonesia (Persero) Kantor Pos Kota Kupang / Indonesia Post, Kupang Post Office

Tabel 10.2.4 Jumlah Pelanggan Telepon Menurut Kecamatan di Kota Kupang, 2016-2019
Table *Number of Telephone Customers by Subdistrict in Kupang Municipality, 2016-2019*

Kecamatan Subdistrict	2016	2017	2018	2019
(1)	(2)	(3)	(4)	(5)
Alak	2 308	3 070	1 862	2 642
Maulafa	3 476	4 623	2 804	3 978
Oebobo	4 055	5 393	3 271	4 641
Kota Raja	2 663	3 542	2 149	3 048
Kelapa Lima	3 066	4 078	2 474	3 510
Kota Lama	1 536	2 043	1 239	1 758
Kota Kupang Kupang Municipality	17 104	22 749	13 799	19 577

Catatan/Note: ...

Sumber/Source: PT. Telkom Indonesia Cabang Kupang/ *Regional Telecommunications Company of Kupang Municipality*

BAB

Chapter

11

KEUANGAN DAERAH DAN HARGA

REGIONAL FINANCE AND PRICE

Inflasi Kota Kupang

MENURUT KELOMPOK PENGELUARAN 2019
Inflation Rate in Kupang Municipality
by Expenditure Group



PENJELASAN TEKNIS

1. Data penerimaan dan pengeluaran daerah Kota Kupang diperoleh dari hasil survei Keuangan Daerah (K2) yang dilakukan setiap tahun.
2. Harga eceran beras diolah dari survei mingguan Badan Pusat Statistik di beberapa kota. Karena beragamnya kualitas beras di masing-masing kota, maka harga yang disajikan adalah harga beras tertimbang.
3. Indeks Harga Konsumen (IHK) yang merupakan indikator inflasi di Indonesia, sejak Juni 2008 dihitung dari 66 kota, mencakup sekitar 284-441 komoditas yang dihitung berdasarkan pola konsumsi hasil Survei Biaya Hidup (SBH) di 66 kota tahun 2007.
4. IHK mencakup 7 kelompok, yaitu: bahan makanan, makanan jadi, minuman, rokok, dan tembakau, perumahan, air, listrik, gas dan bahan bakar, sandang, kesehatan, pendidikan, rekreasi dan olah raga, transpor, komunikasi, dan jasa keuangan.
5. Metode yang digunakan dalam penghitungan Indeks Harga Konsumen adalah Formula Laspyres yang telah dimodifikasi, yaitu :

TECHNICAL NOTES

1. *Realization of Kupang Kota revenue and expenditure taken from yearly Regional Financial Survey (K2).*
2. *The retail price of rice is compiled through the weekly price survey conducted by BPS- Statistics Indonesia in several cities. Due to different qualities of rice in each Municipality, the weighted price of rice is used.*
3. *The Consumer Price Index (CPI) which is the indicator of inflation in Indonesia, since June 2008 has been developed from the consumption pattern of the 2007 Cost Living Survey (CLS) conducted in 66 cities, covering 284-441 commodities.*
4. *Commodities of CPI consist of 7 groups as follows: foodstuff, prepare goods, beverages, and tobacco products, housing, water, electricity, gas and fuel, clothing, health, education, recreation, and sports, transportation, communication and financial services.*
5. *The methode used in calculating Consumer Price Indices (CPI) is the modified Laspyres formula as follow :*

$$ln = \frac{\sum \frac{P_n}{P_{n-1}} P_{n-1} \cdot Q_0}{\sum P_0, Q_0} \times 100$$

$$ln = \frac{\sum \frac{P_n}{P_{n-1}} P_{n-1} \cdot Q_0}{\sum P_0, Q_0} \times 100$$

di mana :

I_n = Indeks bulanan

P_n = Harga pada bulan ke n

P_{n-1} = Harga pada bulan ke (n-1)

P_0 = Harga pada tahun dasar

Q_0 = Kuantitas pada tahun dasar

Where :

L_n = Monthly index

P_n = Price in month n

P_{n-1} = Price in month (n-1)

P_0 = Price in the base year

Q_0 = Quantity in the base year

6. Persentase (%) perubahan IHK (laju inflasi/deflasi) bulanan diperoleh dari:

$$\frac{I_n - I_{n-1}}{I_{n-1}} \times 100$$

6. The percentage change of the monthly CPI (inflation rate) is obtained from :

$$\frac{I_n - I_{n-1}}{I_{n-1}} \times 100$$

di mana :

I_n = Indeks Harga Konsumen bulan n

I_{n-1} = Indeks Harga Konsumen bulan n-1

Inflasi jika nilai > 0

Deflasi jika nilai < 0

Persentase perubahan IHK dalam satu tahun dihitung dengan menggunakan metode *point to point*.

Where :

I_n = Consumer Price Index for month n

I_{n-1} = Consumer Price Index for month n-1

Inflation if the value > 0

Deflation if the value < 0

The percentage change of the yearly CPI is calculated by using the *point to point method*.

ULASAN**Keuangan Daerah**

Realisasi pendapatan pemerintah Kota Kupang mengalami peningkatan dari tahun ke tahun. Pada tahun 2019, realisasi pendapatan Pemerintah Kota Kupang sebesar Rp1.120.907.869 dengan realisasi belanja sebesar Rp.

Bank

Jumlah penabung di Kota Kupang pada tahun 2018 mengalami peningkatan menjadi 512.801 begitu juga dengan posisi tabungan menjadi 3.115.544 juta. Perkembangan kredit juga mengalami peningkatan dibanding tahun 2017 yaitu menjadi 6.816.911 juta, dengan kredit konsumsi yang paling banyak diambil oleh masyarakat sebesar 3.669.051 juta.

Harga

Inflasi Kota Kupang tahun 2019 sebesar 0,50. inflasi tertinggi terjadi pada kelompok pengeluaran Pendidikan, Rekreasi, dan Olah raga yaitu sebesar 2,27 sedangkan deflasi terjadi pada kelompok pengeluaran Transportasi dan Komunikasi serta Perumahan masing-masing sebesar -0,71 dan -0,01.

DESCRIPTION**Regional Finance**

The realization of government revenue of Kupang Municipality has increased from year to year. In 2019, the realization of Government revenue of Kupang Municipality was Rp1.120.907.869 with the actual expenditure was Rp.

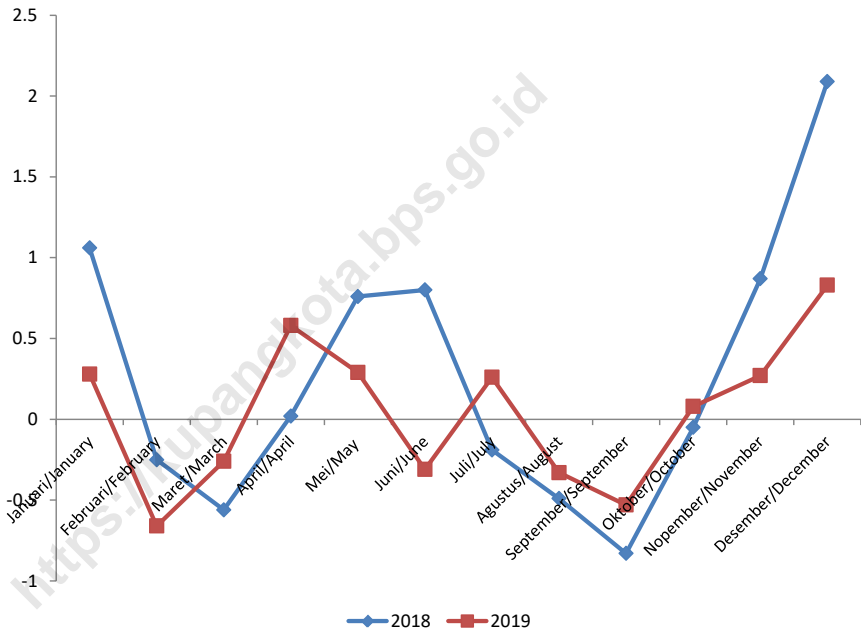
Bank

Number of bank accounts in Kupang Municipality in 2018 increased to 512.801 as well as outstanding saving was increased to 3.115.544 million. Credit expansion also increased to 6.816.911 million, with consumption credit the most widely taken by people was 3.669.051 million.

Price

Inflation of Kupang Municipality in 2019 was 0,50. The highest inflation occurred in the Education, Recreation, and Sports expenditure group of 2,27 while deflation occurred in the Transportation and Communication and Housing expenditure groups by -0,71 and -0,01.

Gambar 11.1 Perkembangan Inflasi Kota Kupang Menurut Bulan di Kota Kupang, 2018-2019
Figures 11.1 Inflation Rate Developments by Month in Kupang Municipality, 2018-2019



Sumber/Source : Survei Harga Konsumen 2018-2019, BPS / 2018-2019 Consumer Price Survey, Statistics

11.1 KEUANGAN DAERAH REGIONAL FINANCE

Tabel 11.1.1 **Realisasi Pendapatan Pemerintah Kota Kupang Menurut Jenis Pendapatan (ribu rupiah), 2016–2019**
Actual Revenues of Government of Kupang Municipality by Source of Revenues (thousand rupiahs), 2016–2019

Jenis Pendapatan Source of Revenues		2016	2017	2018	2019
(1)	(2)	(3)	(4)	(5)	
1.	Pendapatan Asli Daerah (PAD)/ <i>Original Local Government Revenue</i>	165 449 023	229 137 474	171 490 709	168 955 939
1.1	Pajak Daerah/ <i>Local Taxes</i>	92 667 916	98 639 549	98 817 793	108 476 062
1.2	Retribusi Daerah/ <i>Retributions</i>	32 193 028	35 978 499	36 283 701	27 196 158
1.3	Hasil Perusahaan Milik Daerah dan Pengelolaan Kekayaan Daerah yang Dipisahkan/ <i>Income of Regional Gov. Corporate and Management of Separated Reg. Gov. Wealth</i>	15 097 499	13 421 286	14 422 201	14 378 818
1.4	Lain-lain PAD yang Sah/ <i>Other Original Local Gov. Revenue</i>	25 490 580	81 098 140	21 967 014	18 904 901
2	Dana Perimbangan/ <i>Balanced Budget</i>	926 862 260	822 687 901	901 142 609	874 896 730
2.1	Bagi Hasil Pajak/ <i>Tax Sharing</i>	34 039 919	29 826 949	25 320 729	16 182 622
2.2	Bagi Hasil Bukan Pajak/Sumber Daya Alam/Non Tax/ <i>Natural Resources Sharing</i>	465 104	679 865	764 051	687 623
2.3	Dana Alokasi Umum/ <i>General Allocation Funds</i>	661 156 826	649 542 427	648 250 299	674 841 601

Lanjutan Tabel/*Continued Table* 11.1.1

Jenis Pendapatan <i>Source of Revenues</i>		2016	2017	2018	2019
(1)	(2)	(3)	(4)	(5)	
2.4	Dana Alokasi Khusus/ <i>Special Allocation Funds</i>	231 200 411	142 638 660	226 807 531	183 184 884
3.	Lain-lain Pendapatan yang Sah/ <i>Other Legal Revenue</i>	49 068 680	104 280 419	96 901 879	77 055 200
3.1	Pendapatan Hibah/ <i>Grants</i>	5 720 000	8 000 000	40 524 140	15 902 000
3.2	Dana Darurat / <i>Emergency Funds</i>	-	-	-	-
3.3	Dana Bagi Hasil Pajak dari Provinsi dan Pemerintah Daerah Lainnya/ <i>Tax sharing from province and other local governments</i>	42 844 680	53 783 822	56 377 740	61 153 200
3.4	Dana Penyesuaian dan Otonomi Daerah/ <i>Autonomous Region and Balancing Funds</i>	-	42 496 597	-	-
3.5	Bantuan Keuangan dari Provinsi atau Pemerintah Daerah Lainnya/ <i>Financial assistance from province and other local government</i>	504 000	-	-	-
3.6	Lainnya/ <i>Other Funds</i>	-	-	-	-
Jumlah/ Total		1 141 379 963	1 156 105 794	1 169 535 198	1 120 907 869

Catatan/Note: ...

Sumber/Source: Bagian Keuangan Sekretaris Daerah Kota Kupang/ *Finance Division of Kupang Municipality Regional Secretary*

Tabel
Table 11.1.2

Realisasi Belanja Pemerintah Kota Kupang Menurut Jenis Belanja (ribu rupiah), 2016-2019
Actual Expenditures of Government of Kupang Municipality by Type of Expenditures (thousand rupiahs), 2016-2019

Jenis Belanja Type of Expenditures		2016	2017	2018	2019
(1)		(2)	(3)	(4)	(5)
1.	Belanja Tidak Langsung/ <i>Indirect Expenditure</i>	674 389 624	474 904 703	462 337 666	442 459 256
1.1	Belanja Pegawai/ <i>Personnel expenditure</i>	616 947 043	426 569 163	428 449 674	443 522 355
1.2	Belanja Bunga/ <i>Retributions</i>	-	-	-	-
1.3	Belanja Subsidi/ <i>Subsidies Expenditure</i>	3 597 408	3 957 120	-	-
1.4	Belanja Hibah/ <i>Grant</i>	40 179 451	27 828 563	15 658 437	(126 908)
1.5	Belanja Bantuan Sosial/ <i>Social Expenditure</i>	6 168 750	7 058 871	9 072 259	(936 191)
1.6	Belanja Bagi Hasil kepada Provinsi/ Kabupaten/Kota/ <i>Sharing Fund Expenditure to Provincial/District/ Municipality and Village Government</i>	66 000	66 000	66 000	-
1.7	Belanja Bantuan Keuangan kepada Provinsi/ Kabupaten/Kota dan Pemerintah Desa/ <i>Financial Assistance Expenditure to Provincial/District/ Municipality and Village Government</i>	7 422 286	9 040 046	9 091 296	-
1.8	Belanja Tidak Terduga/ <i>Unpredicted Expenditure</i>	8 686	384 940	-	-
2.	Belanja Langsung/ <i>Direct Expenditure</i>	498 852 509	681 923 151	714 434 473	619 515 806
2.1	Belanja Pegawai/ <i>Personnel expenditure</i>	53 722 409	139 121 411	148 730 746	147 089 512
2.2	Belanja Barang dan Jasa/ <i>Goods and Services Expenditure</i>	207 477 778	236 506 674	274 599 734	242 450 566
2.3	Belanja Modal/ <i>Capital Expenditure</i>	237 652 322	306 295 066	291 103 993	229 975 728
Jumlah/ Total		1 173 242 133	1 156 827 854	1 176 772 138	1 061 975 062

Catatan/Note: ...

Sumber/Source: Bagian Keuangan Sekretaris Daerah Kota Kupang/ *Finance Division of Kupang Municipality Regional Secretary*

11.2 BANK BANK

Tabel 11.2.1 **Nama Bank Menurut Status di Kota Kupang, 2019**
Table 11.2.1 **Name of Bank by Status in Kupang Municipality, 2019**

	Bank Bank	Status Status	Keterangan Remarks
	(1)	(2)	(3)
1.	Bank Indonesia	Perwakilan	Bank Sentral
2.	Bank Nusa Tenggara Timur	Pusat	Bank Pemerintah Daerah
3.	Bank Negara Indonesia	Cabang	Bank Pemerintah
4.	Bank Rakyat Indonesia	Cabang	Bank Pemerintah
5.	Bank Mandiri	Cabang	Bank Pemerintah
6.	Bank Tabungan Negara	Cabang	Bank Pemerintah
7.	Bank Central Asia	Cabang	Bank Swasta Nasional
8.	Bank Artha Graha	Cabang	Bank Swasta Nasional
9.	Bank Bukopin	Cabang	Bank Swasta Nasional
10.	Bank Maybank Indonesia	Cabang	Bank Swasta Nasional
11.	Bank Danamon Indonesia	Cabang	Bank Swasta Nasional
12.	Bank National Nobu	Cabang	Bank Swasta Nasional
13.	Bank Mega	Cabang	Bank Swasta Nasional
14.	Bank Sinar Mas	Cabang	Bank Swasta Nasional
15.	Bank Panin	Cabang	Bank Swasta Nasional
16.	Bank Tabungan Pensiunan Nasional	Cabang	Bank Swasta Nasional

Lanjutan Tabel/*Continued Table* 11.2.1

	Bank Bank	Status Status	Keterangan Remarks
	(1)	(2)	(3)
17	Bank CIMB Niaga	Cabang	Bank Swasta Nasional
18	Bank Muamalat Indonesia	Cabang	Bank Swasta Nasional
19	Bank Syariah Mandiri	Cabang	Bank Swasta Nasional
20	BTPN Syariah	Cabang	Bank Swasta Nasional
21	Bank Mandiri Taspen Pos	Cabang	Bank Swasta Nasional
22	Bank OCBC-NISP	Cabang	Bank Swasta Nasional
23	BPR Modern	Pusat	Bank Perkreditan Rakyat
24	BPR Central Pitoby	Pusat	Bank Perkreditan Rakyat
25	BPR Sari Dinar Kencana	Pusat	Bank Perkreditan Rakyat
26	BPR Christa Jaya Perdana	Pusat	Bank Perkreditan Rakyat
27	BPR Timor Raya Makmur	Pusat	Bank Perkreditan Rakyat
28	BPR Tanaoba Lais Manekat	Pusat	Bank Perkreditan Rakyat
29	BPR Nusantara Abdi Mulia	Pusat	Bank Perkreditan Rakyat
30	Bank Capital Indonesia	Cabang	Bank Swasta Nasional
31	Bank MAS	Cabang	Bank Swasta Nasional

Catatan/*Note*: ...

Sumber/*Source*: Kantor Perwakilan Bank Indonesia Provinsi Nusa Tenggara Timur/ *Regional Office of Bank Indonesia East Nusa Tenggara Province*

Tabel 11.2.2 **Perkembangan Penabung dan Tabungan pada Bank-Bank di Kota Kupang, 2014–2018**
Table **Trend of Accounts and Saving Deposits in Banks in Kupang Municipality, 2014-2018**

Tahun Year	Jumlah Penabung Number of Accounts (Orang/Person)	Posisi Tabungan Outstanding Saving (Rp. Juta/Million)
(1)	(2)	(3)
2014	379 623	2 593 673
2015	427 099	2 991 445
2016	440 809	3 037 387
2017	478 051	2 956 584
2018	512 801	3 115 544

Catatan/Note: ...

Sumber/Source: Kantor Perwakilan Bank Indonesia Provinsi Nusa Tenggara Timur/ Regional Office of Bank Indonesia East Nusa Tenggara Province

Tabel
Table 11.2.3

Perkembangan Kredit Perbankan Menurut Jenis Penggunaan di Kota Kupang (juta rupiah), 2014-2018
Trend of Bank Credits by Type of Utilization in Kupang Municipality (million rupiahs), 2014-2018

Tahun <i>Year</i>	Investasi <i>Investment</i>	Modal Kerja <i>Capital</i>	Konsumsi <i>Consumption</i>	Jumlah <i>Total</i>
(1)	(2)	(3)	(4)	(5)
2014	710 056	1 751 025	1 954 849	4 415 930
2015	741 368	1 888 688	2 393 446	5 023 502
2016	747 712	2 059 662	2 779 420	5 586 794
2017	685 938	2 303 729	3 296 105	6 285 773
2018	669 286	2 478 574	3 669 051	6 816 911

Catatan/Note: ...

Sumber/Source: Kantor Perwakilan Bank Indonesia Provinsi Nusa Tenggara Timur/ *Regional Office of Bank Indonesia East Nusa Tenggara Province*

Tabel 11.2.4 **Perkembangan Giro Perbankan pada Bank-Bank di Kota Kupang Tahun 2014-2019**
Table **Trend of Bank Transfers in Kupang Municipality, 2014-2019**

Tahun Year	Nasabah Customer	Posisi Tabungan Outstanding Saving Deposits (Rp Juta/Million)
(1)	(2)	(3)
2014	5 147	562 653
2015	6 048	728 187
2016	6 723	815 897
2017	5 997	718 680
2018	6 243	722 910
2019	6 365	829 681

Catatan/Note: ...

Sumber/Source: Kantor Perwakilan Bank Indonesia Provinsi Nusa Tenggara Timur/ *Regional Office of Bank Indonesia East Nusa Tenggara Province*

11.3 HARGA PRICE

Tabel 11.3.1 **Indeks Harga Konsumen per Bulan Menurut Kelompok Pengeluaran di Kota Kupang (2012=100), 2019**
Table Monthly Consumer Price Index by Expenditure Group in Kupang Municipality (2012=100), 2019

Bulan Month	Bahan Makanan Foodstuff	Makanan Jadi, Minuman, Rokok, dan Tembakau Prepared Food, Beverages, and Tobacco Product	Perumahan, Air, Listrik, Gas, dan Bahan Bakar Housing, Water, Electricity, Gas, and Fuel	Sandang Clothing
(1)	(2)	(3)	(4)	(5)
Januari/January	133,39	153,21	130,89	132,00
Februari/February	131,36	153,05	131,07	131,91
Maret/March	129,76	153,17	130,86	132,26
April/April	132,01	153,22	130,85	132,20
Mei/May	131,92	153,04	130,68	132,76
Juni/June	129,99	153,51	130,70	133,11
Juli/July	130,16	153,59	130,69	133,58
Agustus/August	128,40	153,55	130,66	133,99
September/September	126,88	153,63	130,54	134,20
Oktober/October	126,98	153,87	130,69	134,08
Nopember/November	128,76	153,91	130,70	134,21
Desember/December	131,49	154,13	130,81	134,50

Lanjutan Tabel/Continued Table 11.3.1

Bulan Month	Kesehatan Health	Pendidikan, Rekreasi, dan Olah Raga Education, Recreation, and Sports	Transpor, Komunikasi, dan Jasa Keuangan Transport, Communication and Financial Services	Umum General
(1)	(6)	(7)	(8)	(9)
Januari/January	118,19	133,15	144,87	136,34
Februari/February	118,81	133,10	142,30	135,44
Maret/March	118,95	133,02	142,74	135,09
April/April	119,41	133,04	143,84	135,88
Mei/May	119,35	133,01	146,49	136,27
Juni/June	119,22	132,93	146,46	135,85
Juli/July	119,47	135,62	146,78	136,21
Agustus/August	119,57	135,60	146,69	135,76
September/September	119,78	135,97	144,56	135,04
Oktober/October	119,88	135,94	144,65	135,15
November/November	119,90	135,94	144,11	135,52
Desember/December	119,80	135,91	146,26	136,64

Catatan/Note: ...

Sumber/Source: Survei Harga Konsumen 2019, BPS/ 2019 Consumer Price Survey, Statistics

Tabel
Table 11.3.2

Inflasi Harga Konsumen per Bulan Menurut Kelompok Pengeluaran di Kota Kupang (%) (2012=100), 2019
Monthly Inflation Rate by Expenditure Group in Kupang Municipality (2012=100) (%), 2019

Bulan Month	Bahan Makanan Foodstuff	Makanan Jadi, Minuman, Rokok, dan Tembakau Prepared Food, Beverages, and Tobacco Product	Perumahan, Air, Listrik, Gas, dan Bahan Bakar Housing, Water, Electricity, Gas, and Fuel	Sandang Clothing
(1)	(2)	(3)	(4)	(5)
Januari/January	1,98	0,47	0,05	0,29
Februari/February	-1,52	-0,10	0,14	-0,07
Maret/March	-1,22	0,08	-0,16	0,27
April/April	1,73	0,03	-0,01	-0,05
Mei/May	-0,07	-0,12	-0,13	0,42
Juni/June	-1,46	0,31	0,02	0,26
Juli/July	0,13	0,05	-0,01	0,35
Agustus/August	-1,35	-0,03	-0,02	0,31
September/September	-1,18	0,05	-0,09	0,16
Oktober/October	0,08	0,16	0,11	-0,09
Nopember/November	1,40	0,03	0,01	0,10
Desember/December	2,12	0,14	0,08	0,22

Lanjutan Tabel/Continued Table 11.3.2

Bulan Month	Kesehatan Health	Pendidikan, Rekreasi, dan Olah Raga Education, Recreation, and Sports	Transpor, Komunikasi, dan Jasa Keuangan Transport, Communication and Financial Services	Umum General
(1)	(6)	(7)	(8)	(9)
Januari/January	0,03	0,20	-1,66	0,28
Februari/February	0,52	-0,04	-1,77	-0,66
Maret/March	0,12	-0,06	0,31	-0,26
April/April	0,39	0,02	0,77	0,58
Mei/May	-0,05	-0,02	1,84	0,29
Juni/June	-0,11	-0,06	-0,02	-0,31
Juli/July	0,21	2,02	0,22	0,26
Agustus/August	0,08	-0,01	-0,06	-0,33
September/September	0,18	0,27	-1,45	-0,53
Oktober/October	0,08	-0,02	0,06	0,08
November/November	0,02	0,00	-0,37	0,27
Desember/December	-0,08	-0,02	1,49	0,83

Catatan/Note: ...

Sumber/Source: Survei Harga Konsumen 2019, BPS/ 2019 Consumer Price Survey, Statistics

Tabel 11.3.3 **Inflasi Kota Kupang dan Indonesia Menurut Kelompok Pengeluaran (2012=100), 2018-2019**
Inflation Rate in Kupang Municipality and in Indonesia by Expenditure Group (2012=100), 2018-2019

Kelompok Pengeluaran <i>Expenditure group</i>	Kota Kupang <i>Kupang Municipality</i>		Indonesia	
	2018	2019	2018	2019
(1)	(2)	(3)	(4)	(5)
Bahan makanan/ <i>Foodstuff</i>	4,26	0,53	3,41	4,28
Makanan jadi, Minuman, Rokok dan Tembakau/ <i>Meal, Beverage, Cigarette and Tobacco</i>	2,55	1,08	3,91	3,97
Perumahan/ <i>Housing</i>	1,32	-0,01	2,43	1,75
Sandang/ <i>Clothing</i>	0,29	2,19	3,59	4,93
Kesehatan/ <i>Health</i>	0,73	1,40	3,14	3,46
Pendidikan, Rekreasi, dan Olah raga/ <i>Education, Recreation, and Sport</i>	1,53	2,27	3,15	3,25
Transportasi dan Komunikasi/ <i>Transportation and Communication</i>	7,35	-0,71	3,16	0,17
Umum General	3,23	0,50	3,13	2,72

Catatan/Note: ...

Sumber/Source: Survei Harga Konsumen 2018-2019, BPS/ 2018-2019 Consumer Price Survey, Statistics

Tabel 11.3.4 Rata-rata Harga Eceran Sembilan Bahan Pokok dan Bahan Strategis Lainnya di Kota Kupang (rupiah per satuan), 2018-2019
Average Retail Price of 9 Essential Commodities and Other Strategies Commodities in Kupang Municipality (rupiahs per unit), 2018-2019

Komoditas Commodity		Satuan Unit	2018	2019
(1)	(2)	(3)	(4)	(5)
1.	Beras/ <i>Rice</i>	Kg	11 529	11 295
2.	Tepung Terigu/ <i>Wheat Flour</i>	Kg	9 527	8 870
3.	Minyak goreng/ <i>Cooking oil</i>	Liter	16 085	16 048
4.	Gula pasir/ <i>Refined sugar</i>	Kg	14 343	14 189
5.	Daging Sapi/ <i>Beef</i>	Kg	88 004	88 076
6.	Telur Ayam Ras/ <i>Eggs</i>	butir	1 971	1 900
7.	Cab/ <i>Cayene Pepper</i>	Kg	43 198	41 442
8.	Bawang Merah/Shallot	Kg	23 027	25 524
9.	Sabun Cuci/ <i>Detergent</i>	Kg	16 066	17 370
10.	Semen/ <i>Cement</i>	Zak	46 367	46 649
11.	Emas 22 karat/ <i>Gold</i>	Gram	512 845	553 185

Catatan/Note: ...

Sumber/Source: Survei Harga Konsumen 2018-2019, BPS/ 2018-2019 Consumer Price Survey, Statistics

BAB

Chapter

12

PENGELUARAN PENDUDUK DAN KONSUMSI RUMAH TANGGA

POPULATION EXPENDITURE AND HOUSEHOLD CONSUMPTION

Pengeluaran Rata-rata per Kapita Sebulan

Menurut Kelompok Bukan Makanan 2019
Average Expenditure per Capita per Month
by Non Food Group in Kupang Municipality



PENJELASAN TEKNIS

TECHNICAL NOTES

1. Data pengeluaran dan konsumsi penduduk menurut kelompok barang diperoleh dari Survei Sosial Ekonomi Nasional (Susenas) Panel BPS tahun 2018, yang mencakup semua provinsi di Indonesia.
2. Data konsumsi/pengeluaran yang dikumpulkan pada Susenas Panel dibagi menjadi dua kelompok yaitu konsumsi makanan dan bukan makanan.
3. Konsumsi/pengeluaran makanan dirinci menjadi 215 komoditi, masing-masing dikumpulkan data kuantitas dan nilainya.
4. Untuk konsumsi bukan makanan pada umumnya yang dikumpulkan hanya data nilainya, kecuali untuk beberapa jenis pengeluaran tertentu, seperti penggunaan listrik, air, gas, dan bahan bakar minyak (BBM) yang juga dikumpulkan kuantitasnya.
5. Luas lantai adalah luas lantai yang ditempatkan dan digunakan untuk keperluan sehari-hari.
6. Air leding adalah sumber air yang berasal dari air yang telah diproses menjadi jernih sebelum dialirkan kepada konsumen melalui instalasi berupa saluran air. Sumber air ini biasanya

1. *Data on consumer expenditure and consumption by commodity group of expenditure are obtained from the 2018 National Socio-Economic Survey (Susenas) Panel which covers all provinces in Indonesia.*
2. *The data of consumption/expenditure collected in Susenas Panel are divided into two groups, namely food and nonfood consumption.*
3. *Consumption/expenditure on food covers 215 commodities, both quantity data and values are collected.*
4. *For consumption of nonfood, the data collected in general are only their values, except for certain types of expenditure, such as electricity, water, gas, fuel, which are also collected for their quantity data.*
5. *Floor area is the total area which is occupied and utilized daily.*
6. *Pipe water is refined water distributed by water refinery company.*

diusahakan oleh PAM/PDAM/
BPAM.

7. Status penguasaan bangunan tempat tinggal milik sendiri adalah jika tempat tinggal tersebut pada waktu pencacahan betul-betul sudah milik krt atau salah seorang art. Rumah yang dibeli secara angsuran melalui kredit bank atau rumah dengan status sewa beli dianggap rumah milik sendiri.
7. *Own ownership property status is a status of dwelling occupied belongs to the head of household or one of the household member. House bought through bank credit or houses with leasing status were also categorized as own property.*

<https://kupangkota.bps.go.id>

ULASAN

DESCRIPTION

Konsumsi Rumah Tangga

Rata-rata pengeluaran per kapita sebulan paling banyak dikeluarkan untuk pengeluaran makanan dan minuman jadi pada kelompok pengeluaran makanan, yaitu sebesar Rp196.755 pada 2019. Pengeluaran per kapita sebulan untuk kelompok bukan makanan sebagian besar digunakan untuk perumahan dan fasilitas rumah tangga yaitu sebesar Rp 413.809

Household Consumption

The average expenditure per capita a month is mostly spent on food and beverage expenditures in the food expenditure group, which is Rp196.755 in 2019. Per capita expenditure per month for non-food groups is mostly used for housing and household facilities which is Rp 413.809

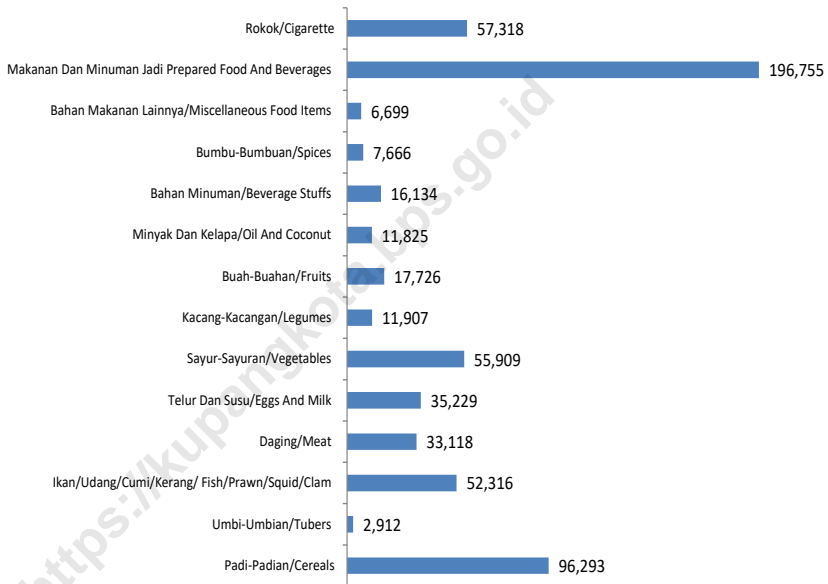
Keadaan Rumah Tangga

Menurut Susenas 2019, keramik/marmer adalah jenis lantai terluas yang mendominasi rumah responden yang terpilih dalam survei tersebut. Rumah berdinding tembok juga mendominasi jenis dinding rumah responden dengan nilai sebesar 78,76 persen. Banyaknya rumah tangga yang memiliki fasilitas tempat buang air besar sendiri mencapai 73,75 persen, sisanya sebesar 24,96 persen dengan jamban bersama, dan 1,30 persen dengan jamban umum.

Household Condition

According Susenas 2019, ceramics/marble is the widest type of floor that dominates the home of selected Respondents in the survey. Brick house also dominate the type of wall of respondents' houses with a value of 78,76 percent. The number of households with their own toilet facilities is 73,75 percent, the remain is 24,96 percent with shared toilet, and 1,30 percent with public toilet.

Gambar 12.1 **Pengeluaran Rata-rata per Kapita Sebulan Menurut Kelompok Makanan di Kota Kupang (rupiah), 2019**
Figures *Average Expenditure per Capita per Month by Food Group in Kupang Municipality (rupiah), 2019*



Sumber/Source : Survei Sosial Ekonomi Nasional (SUSENAS), 2019/ *National Socio Economic Survey, 2019*

**12.1 KONSUMSI RUMAH TANGGA
HOUSEHOLD CONSUMPTION**

Tabel 12.1.1 **Persentase Penduduk Menurut Golongan Pengeluaran per Kapita Sebulan di Kota Kupang, 2019**
Percentage of Population by Expenditure per Capita per Month Group in Kupang Municipality, 2019

Golongan Pengeluaran <i>Expenditure Group</i>	Persentase Penduduk <i>Percentage of Population</i>
(1)	(2)
200 000 - 299 999	NA
300 000 - 499 999	NA
500 000 - 749 999	18,34
750 000 - 999 999	20,65
≥ 1 000 000	55,07

Catatan/Note: "NA": Populasi sampel sangat kecil, sehingga angka estimasi untuk Kota Kupang tidak dapat ditampilkan/ *The sample population was very small, so the estimated figures for Kupang City cannot be displayed*

Sumber/Source: Survei Sosial Ekonomi Nasional (SUSENAS), 2019/ *National Socio Economic Survey, 2019*

Tabel 12.1.2 **Pengeluaran Rata-rata per Kapita Sebulan Menurut Kelompok Makanan di Kota Kupang (rupiah), 2019**
Table 12.1.2 **Average Expenditure per Capita per Month by Food Group in Kupang Municipality (rupiah), 2019**

Kelompok Makanan <i>Food Group</i>		Pengeluaran Rata-rata <i>Average Expenditure</i>
(1)		(2)
1.	Padi-Padian/Cereals	96 293
2.	Umbi-Umbian/Tubers	2 912
3.	Ikan/Udang/Cumi/Kerang/ Fish/Prawn/Squid/Clam	52 316
4.	Daging/Meat	33 118
5.	Telur Dan Susu/Eggs And Milk	35 229
6.	Sayur-Sayuran/Vegetables	55 909
7.	Kacang-Kacangan/Legumes	11 907
8.	Buah-Buahan/Fruits	17 726
9.	Minyak Dan Kelapa/Oil And Coconut	11 825
10.	Bahan Minuman/Beverage Stuffs	16 134
11.	Bumbu-Bumbuan/Spices	7 666
12.	Bahan Makanan Lainnya/Miscellaneous Food Items	6 699
13.	Makanan Dan Minuman Jadi Prepared Food And Beverages	196 755
14.	Rokok/Cigarette	57 318
Jumlah/ Total		601 808

Catatan/Note: ...

Sumber/Source: Survei Sosial Ekonomi Nasional (SUSENAS), 2019/ *National Socio Economic Survey, 2019*

Tabel
Table 12.1.3

Pengeluaran Rata-rata per Kapita Sebulan Menurut Kelompok Bukan Makanan di Kota Kupang (rupiah), 2019
Average Expenditure per Capita per Month by Non Food Group in Kupang Municipality (rupiah), 2019

Kelompok Bukan Makanan <i>Non-Food Group</i>		Pengeluaran Rata-rata <i>Average Expenditure</i>
(1)		(2)
1.	Perumahan dan Fasilitas Rumah Tangga/ <i>Housing and Household Facility</i>	413 809
2.	Aneka Barang dan Jasa/ <i>Goods and Services</i>	220 559
3.	Pakaian, Alas Kaki, dan Tutup Kepala/ <i>Clothing, Footwear, and Headgear</i>	36 337
4.	Barang yang Tahan Lama/ <i>Durable Goods</i>	76 489
5.	Pajak, Pungutan, dan Asuransi/ <i>Taxes and Insurances</i>	45 240
6.	Keperluan Pesta dan Upacara/ <i>Party and Ceremony Needs</i>	12 785
Jumlah/ Total		805 221

Catatan/Note: ...

Sumber/Source: Survei Sosial Ekonomi Nasional (SUSENAS), 2019/ *National Socio Economic Survey, 2019*

12.2 KEADAAAN RUMAH TANGGA HOUSEHOLD CONDITION

Tabel 12.2.1 **Persentase Jumlah Rumah Tangga Menurut Luas lantai Rumah di Kota Kupang, 2018-2019**
Percentage of Household by Floor Area of Living Quarter in Kupang Municipality, 2018–2019

Luas Lantai Rumah <i>Floor Area of Living Quarter</i>		Persentase Jumlah Rumah Tangga <i>Percentage of Household</i>	
		2018	2019
(1)		(2)	(3)
1.	< 20	26,33	31,52
2.	20 – 49	35,90	29,56
3.	50 – 99	19,05	23,37
4.	100 – 149	10,02	10,12
5.	≥ 150	8,69	5,44
Jumlah/ Total		100	100

Catatan/Note: ...

Sumber/Source: Survei Sosial Ekonomi Nasional (SUSENAS), 2018-2019/ *National Socio Economic Survey, 2018-2019*

Tabel
Table 12.2.2

Persentase Jumlah Rumah Tangga Menurut Jenis Atap Terluas dari Tempat Tinggal di Kota Kupang, 2019
Percentage Number of Household by Primary Construction Material of The Roof of Living Quarter in Kupang Municipality, 2019

Jenis Atap Terluas dari Tempat Tinggal <i>Primary Construction Material of The Roof of Living Quarter</i>		Persentase Jumlah Rumah Tangga <i>Percentage of Household</i>
(1)		(2)
1.	Beton/ Genteng/ Asbes <i>Concrete/ Tile/ Asbestos</i>	2,39
2.	Seng <i>Zinc</i>	96,91
3.	Bambu/ Kayu/ Sirap <i>Bamboo/ Wood</i>	0,28
4.	Jerami/ Ijuk/ Daun/ Rumbia <i>Straw / Fibers / Leaves / Rumbia</i>	0,42
Jumlah/ Total		100

Catatan/Note: ...

Sumber/Source: Survei Sosial Ekonomi Nasional (SUSENAS), 2019/ *National Socio Economic Survey, 2019*

Tabel 12.2.3 **Persentase Jumlah Rumah Tangga Menurut Jenis Lantai Terluas dari Tempat Tinggal di Kota Kupang, 2019**
Table 12.2.3 **Percentage Number of Household by Primary Construction Material of The Floor of Living Quarter in Kupang Municipality, 2019**

Jenis Lantai Terluas dari Tempat Tinggal <i>Primary Construction Material of The Floor of Living Quarter</i>		Persentase Jumlah Rumah Tangga <i>Percentage of Household</i>
(1)		(2)
1.	Marmmer/Granit/Keramik/ Parket/Vinil/Karpet <i>Marble / Granite / Ceramics / Parquet / Vinyl / Carpet</i>	53,95
2.	Ubin/tegel/teraso <i>Tiles / tiles / terrazzo</i>	0,07
3.	Kayu/papan <i>Wood / board</i>	0,22
4.	Semen/bata merah <i>Cement / Red Brick</i>	41,78
5.	Bambu/Tanah/Lainnya <i>Bamboo / Ground / Other</i>	3,98
Jumlah/ Total		100

Catatan/Note: ...

Sumber/Source: Survei Sosial Ekonomi Nasional (SUSENAS), 2019/ *National Socio Economic Survey, 2019*

Tabel
Table 12.2.4

Persentase Jumlah Rumah Tangga Menurut Jenis Dinding Terluas dari Tempat Tinggal di Kota Kupang, 2019
Percentage Number of Household by Primary Construction Material of The Wall of Living Quarter in Kupang Municipality, 2019

Jenis Dinding Terluas dari Tempat Tinggal <i>Primary Construction Material of The Wall of Living Quarter</i>		Persentase Jumlah Rumah Tangga <i>Percentage of Household</i>
(1)		(2)
1.	<i>Tembok/ Plasteran Ayaman Bambu/Kawat</i> <i>Brick / Plastering Woven Bamboo / Wire</i>	78,76
2.	<i>Kayu/papan</i> <i>Wood / board</i>	1,90
3.	<i>Anyaman bambu</i> <i>Woven bamboo</i>	0,38
4.	<i>Batang Kayu/Bambu/Lainnya</i> <i>Logs / Bamboo / Other</i>	18,96
Jumlah/ Total		100

Catatan/Note: ...

Sumber/Source: Survei Sosial Ekonomi Nasional (SUSENAS), 2019/ *National Socio Economic Survey, 2019*

Tabel 12.2.5 **Persentase Jumlah Rumah Tangga Menurut Sumber Penerangan di Tempat Tinggal di Kota Kupang, 2018-2019**
Table 12.2.5 **Percentage Number of Household by Source of Lighting in Living Quarter in Kupang Municipality, 2018-2019**

	Sumber Penerangan <i>Source of Lighting</i>	Persentase Jumlah Rumah Tangga <i>Percentage of Household</i>	
		2018	2019
	(1)	(2)	(3)
1.	Listrik PLN <i>PLN Electricity</i>	99,75	99,93
2.	Listrik Non PLN <i>Non PLN Electricity</i>	-	-
3.	Bukan Listrik <i>Non Electricity</i>	0,25	0,07
	Jumlah/ Total	100	100

Catatan/Note: ...

Sumber/Source: Survei Sosial Ekonomi Nasional (SUSENAS), 2018-2019/ *National Socio Economic Survey, 2018-2019*

Tabel
Table 12.2.6

Persentase Jumlah Rumah Tangga Menurut Status Kepemilikan Rumah di Kota Kupang, 2018-2019
Percentage Number of Household by Residential Ownership Status in Kupang Municipality, 2018-2019

Status Kepemilikan Rumah <i>Residential Ownership Status</i>		Persentase Jumlah Rumah Tangga <i>Percentage of Household</i>	
		2018	2019
(1)		(2)	(3)
1.	Milik Sendiri <i>Private</i>	46,60	49,40
2.	Kontrak, Sewa <i>Rent</i>	36,72	35,54
3.	Bebas Sewa <i>Public</i>	14,66	14,29
4.	Lainnya <i>Others</i>	2,02	0,77
Jumlah/ Total		100	100

Catatan/Note: ...

Sumber/Source: Survei Sosial Ekonomi Nasional (SUSENAS), 2018-2019/ *National Socio Economic Survey, 2018-2019*

Tabel 12.2.7 **Persentase Jumlah Rumah Tangga Menurut Sumber Air Minum di Kota Kupang, 2019**
Table 12.2.7 **Percentage Number of Household by Source of Drinking Water in Kupang Municipality, 2019**

Sumber Air Minum Source of Drinking Water		Persentase Jumlah Rumah Tangga Percentage of Household
(1)		(2)
1.	Air kemasan bermerk	4,26
2.	Air isi ulang	47,74
3.	Leding	19,94
4.	Sumur bor/pompa	12,51
5.	Sumur terlindung	14,78
6.	Sumur tak terlindung	0,52
7.	Mata air terlindung	0,27
8.	Mata air tak terlindung	0,00
9.	Air permukaan (sungai danau/waduk kolam irigasi)	0,00
10.	Air hujan/ lainnya	0,00
Jumlah/ Total		100

Catatan/Note: ...

Sumber/Source: Survei Sosial Ekonomi Nasional (SUSENAS), 2019/ National Socio Economic Survey, 2019

Tabel 12.2.8
Table

Persentase Jumlah Rumah Tangga yang Sumber Air Minumnya dari Pompa/Sumur/Mata Air Menurut Jarak Pompa/Sumur/Mata Air ke Tempat Penampungan Kotoran Tinja Terdekat (m) di Kota Kupang, 2018-2019
Percentage Number of Household which Use Pump/Well/Spring for Source of Drinking Water by Distance Between Pump/ Well/Spring and The Nearest Cresspol or Other Toilet Discharge (m) in Kupang Municipality, 2018-2019

Distance (m) Jarak (m)	Persentase Jumlah Rumah Tangga Percentage of Household	
	2018	2019
(1)	(2)	(3)
1. < 10 m	17,93	16,55
2. ≥ 10 m	76,78	76,94
3. Tidak Tahu/ Don't know	5,29	6,51
Jumlah/ Total	100	100

Catatan/Note: ...

Sumber/Source: Survei Sosial Ekonomi Nasional (SUSENAS), 2018-2019/ National Socio Economic Survey, 2018-2019

Tabel 12.2.9 **Persentase Jumlah Rumah Tangga Menurut Fasilitas Tempat Buang Air Besar di Kota Kupang, 2018-2019**
Table 12.2.9 **Percentage Number of Household by Toilet Facility in Kupang Municipality, 2018-2019**

Fasilitas Tempat Buang Air Besar <i>Toilet Facility</i>		Persentase Jumlah Rumah Tangga <i>Percentage of Household</i>	
		2018	2019
(1)		(2)	(3)
1.	Sendiri / <i>Private</i>	68,83	73,75
2.	Bersama / <i>Shared</i>	29,16	24,96
3.	Umum / <i>Public</i>	2,01	1,30
4.	Tidak ada / <i>There are no toilets</i>	0,00	0,00
Jumlah/ <i>Total</i>		100	100

Catatan/Note: ...

Sumber/Source: Survei Sosial Ekonomi Nasional (SUSENAS), 2018-2019/ *National Socio Economic Survey, 2018-2019*

Tabel 12.2.10 **Persentase Jumlah Rumah Tangga Menurut Jenis Tempat Buang Air Besar di Kota Kupang, 2018-2019**
Percentage Number of Household by Type of Toilet in Kupang Municipality, 2018-2019

Jenis Tempat Buang Air Besar <i>Type of Toilet</i>		Persentase Jumlah Rumah Tangga <i>Percentage of Household</i>	
		2018	2019
(1)		(2)	(3)
1.	Leher Angsa/ <i>Swan Trine</i>	95,53	96,88
2.	Plengseengan	3,26	3,12
3.	Cemplung/Cubluk/ <i>Pit Privy</i>	1,21	-
Jumlah/ Total		100	100

Catatan/Note: ...

Sumber/Source: Survei Sosial Ekonomi Nasional (SUSENAS), 2018-2019/ *National Socio Economic Survey, 2018-2019*

Tabel 12.2.11 **Persentase Banyaknya Rumah Tangga Menurut Tempat Penampungan Akhir Tinja di Kota Kupang, 2018-2019**
Table 12.2.11 **Percentage Number of Household by Final Disposal of Feces in Kupang Municipality, 2018-2019**

Fasilitas Tempat Buang Air Besar <i>Toilet Facility</i>		Persentase Jumlah Rumah Tangga <i>Percentage of Household</i>	
		2018	2019
(1)		(2)	(3)
1.	Tangki Septik <i>Septic Tank</i>	84,64	91,21
2.	Lubang Tanah <i>Ground Hole</i>	15,36	8,79
3.	Lainnya (Kolam/Sawah/ Sungai/Danau/ Laut/ Pantai/Tanah Lapang dsb) <i>Other (Pond / Ricefield / River / Lake / Sea / Beach / Terrain etc.)</i>	-	-
Jumlah/ Total		100	100

Catatan/Note: ...

Sumber/Source: Survei Sosial Ekonomi Nasional (SUSENAS), 2018-2019/ *National Socio Economic Survey, 2018-2019*

BAB

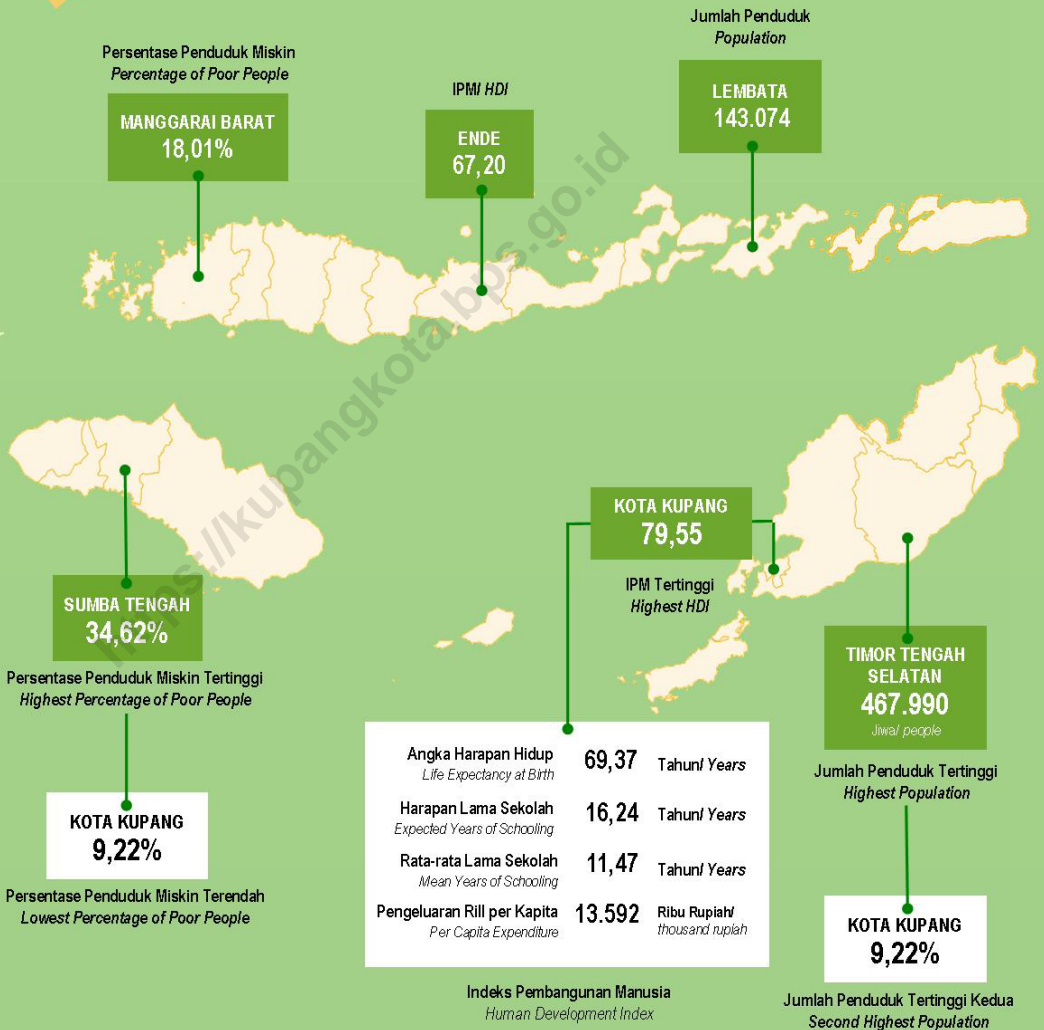
Chapter

13

PERBANDINGAN ANTAR KABUPATEN COMPARISON BETWEEN REGION

PERBANDINGAN STATISTIK DI BEBERAPA KABUPATEN/KOTA, 2019

Statistics Comparison on Selected Regencies/Municipality



PENJELASAN TEKNIS

1. Angka harapan hidup adalah perkiraan banyak tahun yang dapat ditempuh oleh seseorang selama hidup (secara rata-rata).
2. Angka harapan hidup sering digunakan untuk mengevaluasi kinerja pemerintah dalam meningkatkan kesejahteraan penduduk khususnya dalam bidang kesehatan.
3. Indikator yang merepresentasikan dimensi pengetahuan dalam IPM adalah angka melek huruf dan rata-rata lama sekolah. Kedua indikator ini dimaknai sebagai ukuran sumber daya manusia.
4. Daya beli merupakan kemampuan masyarakat dalam membelanjakan uangnya untuk barang dan jasa. Ukuran daya beli masyarakat tercermin dalam pengeluaran riil per kapita.
5. Indeks Pembangunan Manusia (IPM) merupakan indeks komposit yang diukur dari tiga dimensi yaitu umur panjang dan sehat yang diukur dengan angka harapan hidup (AHH) saat kelahiran, pengetahuan diukur dengan angka melek huruf (AMH) dan rata-rata lama sekolah (MYS), serta standar hidup layak yang diukur dengan kemampuan

TECHNICAL NOTES

1. *Life expectancy is estimation of maximal age of one person (in average).*
2. *Life expectancy usually used for evaluates government programs especially programs that directed for increase population welfare in health sector.*
3. *Indicators that represented knowledge dimension in Human Development Index are literacy rate and average of school duration. Both indicators are clarified as human resources measurement.*
4. *Purchasing power parity is the ability of person to spending money in goods and services. Purchasing power parity measurement is per capita of real expenditure.*
5. *Human Development Index is composite index which measured by three basic dimension, they are long healthy life measure with life expectancy since birth, knowledge measure with literacy rate and average of school duration, and decent living standard measure with purchasing power parity.*

daya beli.

6. Indeks kemahalan konstruksi (IKK) adalah indeks yang menggambarkan perbandingan tingkat kemahalan harga bangunan/konstruksi (TKK) suatu kabupaten/kota atau provinsi terhadap TKK rata-rata Nasional.
6. *Construction cost-line index is index that describes the comparison between regency or province construction price cost-line and average of national price cost-line construction.*

<https://kupangkota.bps.go.id>

ULASAN

Pertumbuhan ekonomi 2019 Kota Kupang paling tinggi bila dibanding dengan kabupaten lain di NTT yaitu sebesar 6,29. Demikian juga dengan IPM Kota Kupang paling tinggi dengan nilai sebesar 79,55 dan umur harapan hidup sebesar 69,37 persen.

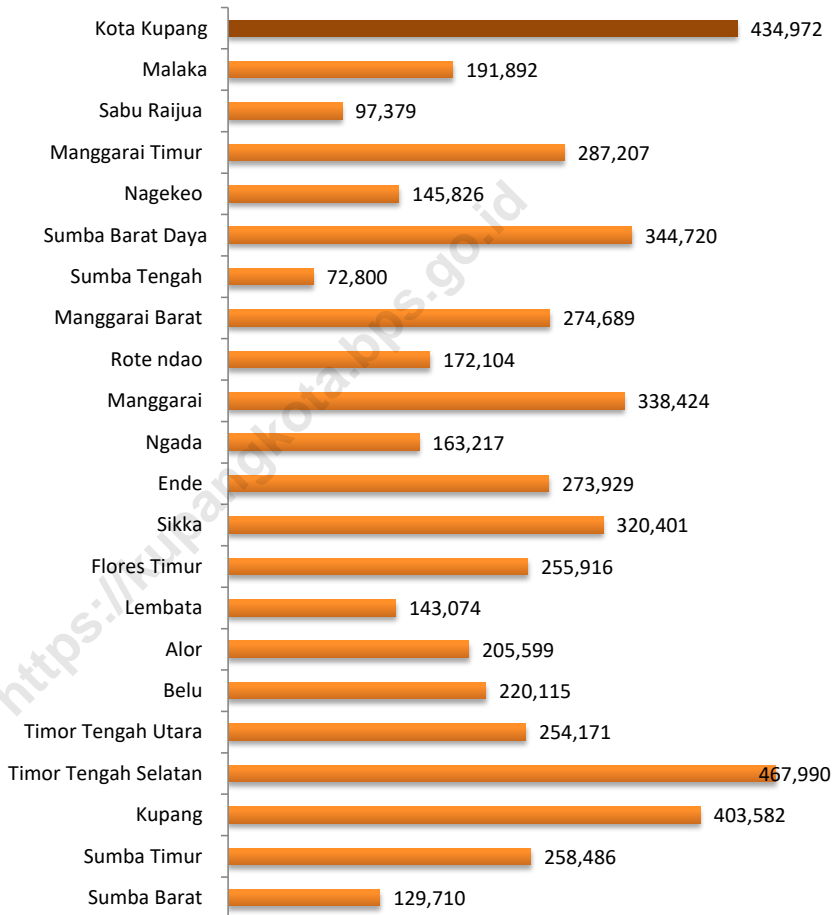
Indeks kemahalan konstruksi merupakan indeks harga yang menggambarkan tingkat kemahalan konstruksi suatu kabupaten/kota dibandingkan kota acuan. Di Indonesia kota acuannya adalah Semarang. Pada Tahun 2019, Indeks Kemahalan Konstruksi paling tinggi di Kabupaten Sabu Raijua dengan nilai sebesar 116,72. Sedangkan untuk Kota Kupang sendiri indeksnya sebesar 101,48. Tingginya nilai indeks ini disebabkan oleh faktor infrastruktur yang mendukung distribusi barang. Semakin baik infrastrukturnya akan berpengaruh terhadap distribusi barang sehingga harga barang di kabupaten/kota tersebut juga lebih murah.

DESCRIPTION

The 2019 economic growth rate of Kupang Municipality is the highest among regions in Nusa Tenggara Timur by 6,29. Similarly, Human Development Index of Kupang Municipality is the highest among region with a value of 79,55 and life expectancy of 69,37 percent.

Construction Costline index is a price index that describes the level of overcharging of a region compared to the reference region. In Indonesia the reference region is Semarang. In 2019, the highest Construction Costline Index is in Sabu Raijua regency region with the value of 116,72. While Kupang Municipality's Construction costline index is 101,48. The high value of this index is due to infrastructure factors that support the distribution of goods. The better infrastructure will affect the distribution of goods so that the price of goods in the region/municipality is also cheaper.

Gambar 13.1 **Jumlah Penduduk Menurut Kabupaten/Kota di Provinsi Nusa Tenggara Timur (jiwa), 2019**
Figures **Population by Regency/Municipality in Nusa Tenggara Timur Province (people), 2019**



Sumber/Source : Bandar Udara Eltari/ Eltari Airport Authorities

Tabel
Table 13.1

**Jumlah Penduduk Menurut Kabupaten/Kota di Provinsi
Nusa Tenggara Timur (jiwa), 2015-2019**
*Population by Regency/Municipality in Nusa Tenggara
Timor Province (people), 2015-2019*

Kabupaten/Kota Regency/Municipality	2015	2016	2017	2018	2019
(1)	(2)	(3)	(4)	(5)	(6)
Kabupaten/ Regency					
Sumba Barat	121 921	123 913	125 776	127 872	129 710
Sumba Timur	246 294	249 606	252 704	255 601	258 486
Kupang	348 010	360 228	372 777	387 479	403 582
Timor Tengah Selatan	459 310	461 681	463 980	465 970	467 990
Timor Tengah Utara	244 714	247 216	249 711	251 993	254 171
Belu	206 778	210 307	213 596	216 783	220 115
Alor	199 915	201 515	202 890	204 380	205 599
Lembata	132 171	134 573	137 714	140 390	143 074
Flores Timur	246 994	248 889	251 611	253 818	255 916
Sikka	313 509	315 477	317 292	318 920	320 401
Ende	269 724	270 886	272 084	272 988	273 929
Ngada	154 693	156 101	159 081	161 196	163 217
Manggarai	319 607	324 014	329 198	333 912	338 424
Rote ndao	147 778	153 792	159 614	165 807	172 104
Manggarai Barat	251 689	257 582	263 207	269 029	274 689
Sumba Tengah	68 515	69 606	70 719	71 801	72 800
Sumba Barat Daya	319 119	325 699	331 894	338 427	344 720
Nagekeo	139 577	141 310	142 804	144 414	145 826
Manggarai Timur	272 514	276 620	280 118	283 313	287 207
Sabu Raijua	85 970	88 826	91 512	94 406	97 379
Malaka	180 382	183 387	186 312	189 220	191 892
Kota/ Municipality					
Kota Kupang	390 877	402 286	412 708	423 800	434 972
Nusa Tenggara Timur	5 120 061	5 203 514	5 287 302	5 371 519	5 456 203

Catatan/Note: ...

Sumber/Source: Proyeksi Penduduk Indonesia 2010–2035/ Indonesia Population Projection 2010–2035

Tabel
Table 13.2

Laju Pertumbuhan Produk Domestik Regional Bruto Atas Dasar Harga Konstan 2010 Menurut Kabupaten/Kota di Provinsi Nusa Tenggara Timur (persen), 2015-2019
Growth Rate of Gross Regional Domestic Product at 2010 Constant Market Prices by Regency/Municipality in Nusa Tenggara Timur Province (percent), 2015-2019

Kabupaten/Kota Regency/Municipality	2015	2016	2017	2018*	2019**
(1)	(2)	(3)	(4)	(5)	(6)
Kabupaten/ Regency					
Sumba Barat	4,8	5	5,03	5,07	5,12
Sumba Timur	5,03	5,06	5,17	5,22	5,11
Kupang	5,05	4,81	5,1	5,12	5,13
Timor Tengah Selatan	4,39	4,71	5,02	5,1	5,1
Timor Tengah Utara	4,7	4,8	5,01	5,03	4,9
Belu	5,34	5,76	5,78	5,6	5,38
Alor	4,86	4,76	5,04	5,06	5,13
Lembata	4,98	4,76	5,03	5,04	5,09
Flores Timur	4,61	4,45	4,49	4,75	4,86
Sikka	4,4	4,93	5,27	5,27	5,21
Ende	5,07	5,08	5,04	4,93	5,08
Ngada	4,69	5,19	5,17	5	5,03
Manggarai	5	5,09	5,09	5,06	5,05
Rote ndao	5,06	5,16	5,42	5,42	5,23
Manggarai Barat	4,45	4,87	5,11	5,23	5,54
Sumba Tengah	4,79	4,82	4,92	4,95	5,01
Sumba Barat Daya	4,63	4,87	5,05	5,01	5,06
Nagekeo	4,61	4,56	4,83	4,74	4,23
Manggarai Timur	5,1	5,11	5,08	5,03	5,04
Sabu Raijua	5,04	5,04	5,1	5,13	5,12
Malaka	4,9	5,02	5,11	5,11	4,9
Kota/ Municipality					
Kota Kupang	6,63	6,74	6,83	6,78	6,29

Catatan/Note: * Angka Sementara/Preliminary Figures

** Angka Sangat Sementara/Very Preliminary Figures

Sumber/Source: PDRB Nusa Tenggara Timur Menurut Kabupaten/Kota/ GRDP of Nusa Tenggara Timur by Regency/Municipality

Tabel
Table 13.3**Jumlah Penduduk Miskin Menurut Kabupaten/Kota di
Provinsi Nusa Tenggara Timur (ribu jiwa), 2015-2019**
**Number of Poor People by Regency/Municipality in Nusa
Tenggara Timur Province (thousand people), 2015-2019**

Kabupaten/Kota Regency/Municipality	2015	2016	2017	2018	2019
(1)	(2)	(3)	(4)	(5)	(6)
Kabupaten/ Regency					
Sumba Barat	37,35	36,21	36,69	36,3	36,56
Sumba Timur	77,95	78,19	78,18	76,8	77,39
Kupang	80,98	82,57	84,35	88,67	92,02
Timor Tengah Selatan	144,01	138,43	136,45	130,63	130,31
Timor Tengah Utara	61,96	59,34	58,59	56,09	56,94
Belu	34,75	33,13	33,95	33,91	34,08
Alor	45,83	44,95	43,9	44,13	44,32
Lembata	35,93	35,18	36,26	36,95	37,46
Flores Timur	24,02	25,65	26,97	27,99	27,83
Sikka	44,64	45,14	45,01	44,02	43,32
Ende	63,23	64,65	65,11	66,01	63,45
Ngada	19,85	19,76	20,21	20,79	20,31
Manggarai	74,01	72,65	71,86	69,32	69,33
Rote ndao	45,01	45,06	45,57	46,12	47,66
Manggarai Barat	50,98	49,55	49,39	48,53	49,23
Sumba Tengah	24,69	25,34	25,37	24,93	25,12
Sumba Barat Daya	96,54	99,26	99,55	97,28	96,3
Nagekeo	20	19,18	19,2	18,69	18,7
Manggarai Timur	77,67	76,37	74,85	74,88	75,83
Sabu Raijua	28,43	28,58	28,22	28,88	29,49
Malaka	32,28	31,14	30,91	30,79	30,83
Kota/ Municipality					
Kota Kupang	39,73	39,59	40,22	40,44	39,86
Nusa Tenggara Timur	1 159,84	1 149,92	1 150,79	1 142,17	1 146,32

Catatan/Note: ...

Sumber/Source: Survei Sosial Ekonomi Nasional/ National Socio Economic Survey

Tabel
Table 13.4**Garis Kemiskinan Menurut Kabupaten/Kota di Provinsi
Nusa Tenggara Timur (ribu jiwa), 2015-2019**
**Poverty Line by Regency/Municipality in Nusa Tenggara
Timur Province (thousand people), 2015-2019**

Kabupaten/Kota Regency/Municipality	2015	2016	2017	2018	2019
(1)	(2)	(3)	(4)	(5)	(6)
Kabupaten/ Regency					
Sumba Barat	274 779	290 944	315 066	326 334	331 713
Sumba Timur	274 969	295 684	320 199	331 295	343 589
Kupang	282 496	309 208	325 677	336 984	356 463
Timor Tengah Selatan	254 454	276 727	293 617	302 124	318 986
Timor Tengah Utara	290 296	316 487	335 517	343 965	363 162
Belu	279 442	300 914	319 280	330 944	349 414
Alor	250 327	268 450	287 878	305 853	311 560
Lembata	288 970	309 992	335 693	353 957	359 792
Flores Timur	226 252	246 851	267 317	281 757	279 268
Sikka	247 641	266 257	288 332	298 357	301 994
Ende	291 770	315 095	341 219	358 986	363 508
Ngada	271 299	291 602	315 778	331 266	336 601
Manggarai	264 012	283 439	306 419	311 833	316 910
Rote ndao	255 551	279 079	283 704	287 867	305 166
Manggarai Barat	263 746	282 412	304 277	313 380	318 546
Sumba Tengah	233 078	250 589	271 365	280 425	285 048
Sumba Barat Daya	287 622	313 705	338 742	350 906	355 252
Nagekeo	274 620	292 032	316 717	323 316	328 646
Manggarai Timur	260 411	276 703	299 530	313 593	318 762
Sabu Raijua	310 381	332 332	354 983	368 187	374 256
Malaka	279 799	302 584	321 052	330 899	348 919
Kota/ Municipality					
Kota Kupang	455 924	482 857	504 179	518 095	545 219
Nusa Tenggara Timur	297 864	322 947	343 396	354 898	373 922

Catatan/Note: ...

Sumber/Source: Survei Sosial Ekonomi Nasional/ National Socio Economic Survey

Tabel
Table 13.5**Persentase Penduduk Miskin Menurut Kabupaten/Kota di
Provinsi Nusa Tenggara Timur (ribu jiwa), 2015-2019**
**Percentage of Poor People by Regency/Municipality in Nusa
Tenggara Timur Province (thousand people), 2015-2019**

Kabupaten/Kota Regency/Municipality	2015	2016	2017	2018	2019
(1)	(2)	(3)	(4)	(5)	(6)
Kabupaten/ Regency					
Sumba Barat	30,56	29,34	29,28	28,51	28,29
Sumba Timur	31,74	31,43	31,03	30,13	30,02
Kupang	23,37	23,43	22,91	23,1	23,03
Timor Tengah Selatan	31,12	29,89	29,44	28,06	27,87
Timor Tengah Utara	25,2	24,07	23,52	22,31	22,45
Belu	16,81	15,82	15,95	15,7	15,54
Alor	22,92	22,35	21,67	21,63	21,59
Lembata	27,13	26,26	26,48	26,45	26,3
Flores Timur	9,66	10,31	10,75	11,05	10,9
Sikka	14,28	14,33	14,2	13,82	13,53
Ende	23,49	23,89	23,95	24,2	23,18
Ngada	12,81	12,69	12,77	12,94	12,48
Manggarai	23,18	22,5	21,91	20,83	20,55
Rote ndao	30,49	29,6	28,81	28,08	27,95
Manggarai Barat	20,12	19,35	18,86	18,14	18,01
Sumba Tengah	36,22	36,55	36,01	34,85	34,62
Sumba Barat Daya	30,01	30,63	30,13	28,88	28,06
Nagekeo	14,38	13,61	13,48	12,98	12,85
Manggarai Timur	28,64	27,71	26,8	26,5	26,49
Sabu Rajjua	33,17	32,44	31,07	30,83	30,52
Malaka	17,28	16,66	16,52	16,34	16,12
Kota/ Municipality					
Kota Kupang	10,21	9,97	9,81	9,61	9,22
Nusa Tenggara Timur	22,61	22,19	21,85	21,35	21,09

Catatan/Note: ...

Sumber/Source: Survei Sosial Ekonomi Nasional/ National Socio Economic Survey

Tabel
Table 13.6

**Indeks Kedalaman Kemiskinan dan Indeks Keparahan
Kemiskinan Menurut Kabupaten/Kota di Provinsi Nusa
Tenggara Timur, 2019**
*Poverty Gap Index and Poverty Severity Index by Regency/
Municipality in Nusa Tenggara Timur Province, 2019*

Kabupaten/Kota Regency/Municipality	2015	2016	2017	2018	2019
(1)	(2)	(3)	(4)	(5)	(6)
Kabupaten/ Regency					
Sumba Barat	4,88	6,46	5,54	4,33	5,11
Sumba Timur	5,35	6,96	7,71	6,81	8,57
Kupang	5,02	3,67	4,85	3,55	4,48
Timor Tengah Selatan	6,19	5,67	6,76	6,26	6,68
Timor Tengah Utara	4,22	4,3	3,33	3,92	4,05
Belu	2,93	3,07	2,5	2,17	2,66
Alor	3,59	2,85	4,47	3,71	4,13
Lembata	5,55	6,65	4,93	4,48	5,03
Flores Timur	0,92	0,91	1,16	1,21	1,16
Sikka	2,04	1,85	1,68	1,61	2,11
Ende	3,32	4,87	5,25	5,47	4,22
Ngada	2,25	1,72	2,16	2,29	2,37
Manggarai	4,38	4,63	4,22	3,19	3,48
Rote ndao	6,93	8,09	6,4	4,73	5,08
Manggarai Barat	3,32	3,02	4	3,42	3,39
Sumba Tengah	6,1	7,17	8,08	6,51	7,57
Sumba Barat Daya	4,75	5,24	4,53	5,35	4,35
Nagekeo	2,07	1,98	1,43	1,88	1,93
Manggarai Timur	4,72	5,14	4,39	4,56	4,74
Sabu Raijua	6,13	5,8	7,24	6,6	6,2
Malaka	1,92	3,53	1,7	2,05	2,81
Kota/ Municipality					
Kota Kupang	1,31	1,47	1,61	1,63	1,6
Nusa Tenggara Timur	4,06	4,69	4,34	3,91	4,15

Catatan/Note: ...

Sumber/Source: Survei Sosial Ekonomi Nasional/ National Socio Economic Survey

Tabel
Table 13.7**Indeks Pembangunan Manusia (IPM) Menurut Kabupaten/
Kota di Provinsi Nusa Tenggara Timur, 2015-2019**
*Human Development Index by Regency/Municipality in
Nusa Tenggara Timur Province, 2015-2019*

Kabupaten/Kota Regency/Municipality	2015	2016	2017	2018	2019
(1)	(2)	(3)	(4)	(5)	(6)
Kabupaten/ Regency					
Sumba Barat	61,36	61,85	62,3	62,91	63,56
Sumba Timur	62,54	63,22	64,19	64,65	65,34
Kupang	62,04	62,39	62,79	63,55	64,43
Timor Tengah Selatan	59,9	60,37	61,08	61,58	62,23
Timor Tengah Utara	60,96	61,54	62,03	62,65	63,34
Belu	60,54	61,04	61,44	61,86	62,54
Alor	58,5	58,99	59,61	60,14	61,03
Lembata	62,16	62,81	63,09	63,96	64,91
Flores Timur	61,24	61,9	62,89	63,55	64,34
Sikka	61,81	62,42	63,08	63,89	64,75
Ende	65,54	65,74	66,11	66,62	67,2
Ngada	65,1	65,61	66,47	67,1	67,76
Manggarai	60,87	61,67	62,24	63,32	64,15
Rote ndao	58,32	59,28	60,51	61,51	62,22
Manggarai Barat	60,04	60,63	61,65	62,58	63,5
Sumba Tengah	57,91	58,52	59,39	60,07	61,01
Sumba Barat Daya	60,53	61,31	61,46	61,89	62,6
Nagekeo	63,33	63,93	64,74	65,35	65,88
Manggarai Timur	56,83	57,5	58,51	59,49	60,47
Sabu Raijua	53,28	54,16	55,22	55,79	56,66
Malaka	57,51	58,29	58,9	59,66	60,34
Kota/ Municipality					
Kota Kupang	77,95	78,14	78,25	78,84	79,55
Nusa Tenggara Timur	62,67	63,13	63,73	64,39	65,23

Catatan/Note: ...

Sumber/Source: Survei Sosial Ekonomi Nasional/ National Socio Economic Survey

Tabel
Table 13.8**Komponen Indeks Pembangunan Manusia (IPM) Menurut Kabupaten/Kota di Provinsi Nusa Tenggara Timur, 2019**
Component of Human Development Index by Regency/ Municipality in Nusa Tenggara Timur Province, 2019

Kabupaten/Kota Regency/Municipality	Umur Harapan Hidup (tahun) Life Expectancy at Birth (year)	Harapan Lama Sekolah (tahun) Expected Years Schooling (year)	Rata-rata Lamanya Sekolah (tahun) Mean Years Schooling (year)	Pengeluaran Riil per kapita d disesuaikan (ribu rp) Per Capita Expenditure (thousand rp)	IPM HDI
(1)	(2)	(3)	(4)	(5)	(6)
Kabupaten/ Regency					
Sumba Barat	66,98	12,89	6,53	7 586	63,56
Sumba Timur	64,94	12,81	6,86	9 640	65,34
Kupang	64,39	13,84	7,37	7 698	64,43
Timor Tengah Selatan	66,32	12,56	6,72	6 955	62,23
Timor Tengah Utara	66,86	13,3	7,51	6 479	63,34
Belu	64,35	12,26	7,11	7 677	62,54
Alor	61,29	12,11	8,09	6 958	61,03
Lembata	66,97	12,4	8,21	7 474	64,91
Flores Timur	65,1	12,9	7,7	7 770	64,34
Sikka	67,07	12,87	6,71	8 313	64,75
Ende	65,17	13,77	7,8	9 315	67,2
Ngada	67,96	12,69	8,37	8 961	67,76
Manggarai	66,77	13,14	7,27	7 276	64,15
Rote ndao	64,34	13,17	7,29	6 720	62,22
Manggarai Barat	67,12	11,96	7,19	7 602	63,5
Sumba Tengah	68,32	12,66	5,96	6 198	61,01
Sumba Barat Daya	68,43	13,05	6,33	6 594	62,6
Nagekeo	67,03	12,47	7,83	8 469	65,88
Manggarai Timur	67,98	11,69	6,87	5 919	60,47
Sabu Raijua	60,23	13,13	6,33	5 354	56,66
Malaka	64,89	12,77	6,86	5 998	60,34
Kota/ Municipality					
Kota Kupang	69,37	16,24	11,47	13 592	79,55
Nusa Tenggara Timur	66,85	13,15	7,55	7 769	65,23

Catatan/Note: ...

Sumber/Source: Survei Sosial Ekonomi Nasional/ National Socio Economic Survey

Tabel 13.9
Table

**Indeks Kemahalan Konstruksi (IKK) Menurut Kabupaten/
Kota di Provinsi Nusa Tenggara Timur, 2016-2019
(Semarang = 100)**
*Construction Costline Index by Regency/Municipality in
Nusa Tenggara Timur Province, 2016-2019 (Semarang =
100)*

Kabupaten/Kota Regency/Municipality	2015	2016	2017	2018	2019
(1)	(2)	(3)	(4)	(5)	(6)
Kabupaten/ Regency					
Sumba Barat	89,46	98,55	103,73	106,96	103,00
Sumba Timur	92,06	95,64	95,26	101,04	97,77
Kupang	83,79	85,95	88,23	84,19	88,82
Timor Tengah Selatan	89,87	95,68	91,49	93,74	96,06
Timor Tengah Utara	83,76	89,31	83,34	79,78	88,58
Belu	88,82	89,79	87,36	86,18	88,54
Alor	98,79	108,35	103,92	121,73	107,91
Lembata	96,96	95,90	94,44	100,97	100,05
Flores Timur	100,29	99,33	106,84	105,26	101,87
Sikka	89,70	92,51	89,50	97,79	96,28
Ende	85,86	95,47	95,5	101,72	95,66
Ngada	95,90	97,27	97,47	104,96	92,85
Manggarai	97,33	97,92	94,79	113,33	114,37
Rote ndao	100,91	102,49	102,82	90,30	99,49
Manggarai Barat	88,87	95,82	91,57	99,47	99,60
Sumba Tengah	90,07	98,79	100,78	107,53	101,53
Sumba Barat Daya	91,15	98,29	99,42	106,17	105,98
Nagekeo	94,34	99,77	99,77	102,12	98,92
Manggarai Timur	88,48	97,94	96,15	99,99	102,58
Sabu Raijua	105,94	111,59	112,33	119,78	116,72
Malaka	90,28	94,30	90,69	85,45	86,91
Kota/ Municipality					
Kota Kupang	86,77	86,91	90,63	99,19	101,48
Nusa Tenggara Timur	97,59	99,82	95,94	99,79	99,03

Catatan/Note: ...

Sumber/Source: Badan Pusat Statistik/ BPS-Statistics Indonesia



Sensus
Penduduk
2020

DATA

MENCERDASKAN BANGSA

— *Enlighten The Nation* —

<https://kupangkota.bps.go.id>



**BADAN PUSAT STATISTIK
KOTA KUPANG**
Statistics of Kupang Municipality

Jl. Frans Seda Kayu Putih Oebobo Kota Kupang
Telp (0380) 824432 Mailbox : bps5371@bps.go.id
Homepage: <https://kupangkota.bps.go.id/>

ISSN 0235-5981



9 770235 598108