Katalog / Catalogue : 1102001 5321

KABUPATEN MALAKA DALAM ANGKA 2020

MALAKA REGENCY IN FIGURES

BADAN PUSAT STATISTIK
KABUPATEN BELU
BPS - *Statistics Of Belu Regency*

https://malakakab.bps.go.id

KABUPATEN MALAKA DALAM ANGKA 2020

MALAKA REGENCY IN FIGURES



https://malakakab.bps.go.id

KABUPATEN MALAKA DALAM ANGKA
Malaka Regency in Figures
2020

ISSN: -
No. Publikasi/*Publication Number*: 53066.2001
Katalog /*Catalog*: 1102001.5321
Ukuran Buku/*Book Size*: 14,8 cm x 21 cm
Jumlah Halaman/*Number of Pages* : xxiv+232 hal/*pages*
Naskah/*Manuscript*:
BPS Kabupaten Belu
BPS-Statistics of Belu Regency
Penyunting/Editor:
BPS Kabupaten Belu
BPS-Statistics of Belu Regency
Gambar Kover/*Cover Design*:
Seksi Integrasi Pengolahan dan Diseminasi Statistik
Section of Integration Processing and Statistics Dissemination
Ilustrasi Kover/*Cover Illustration*:
Seksi Integrasi Pengolahan dan Diseminasi Statistik
Section of Integration Processing and Statistics Dissemination
Diterbitkan oleh/*Published by*:
©BPS Kabupaten Belu/BPS-Statistics of Belu Regency
Dicetak oleh/*Printed by*:
BPS Kabupaten Belu

Dilarang mengumumkan, mendistribusikan, mengomunikasikan, dan/atau menggandakan sebagian atau seluruh isi buku ini untuk tujuan komersil tanpa izin tertulis dari Badan Pusat Statistik.
Prohibited to announce, distribute, communicate, and/or copy part or all of this book for commercial purpose without permission from BPS-Statistics Indonesia.

https://malakakab.bps.go.id

PETA WILAYAH KABUPATEN BELU
MAP OF BELU REGENCY

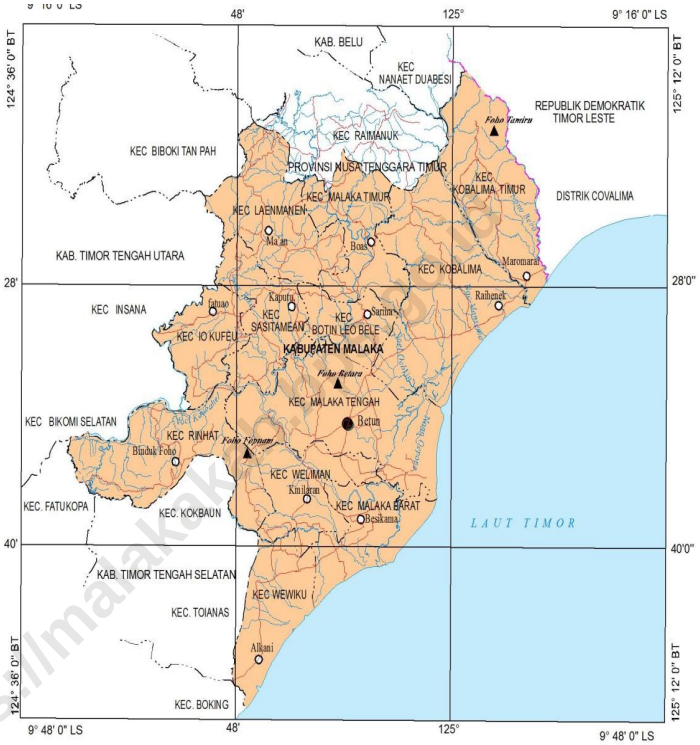

WILAYAH
KABUPATEN MALAKA
PROVINSI NUSA TENGGARA TIMUR

SKIMEN

U

Skala 1 : 500.000

5 km 0 km 10 km 20 km
1 cm 0 2 4

KETERANGAN

- Batas Administrasi Provinsi
- Batas Administrasi Kabupaten/Kota
- Batas Administrasi Kecamatan
- Batas Wilayah Laut
- Pengelolaan Kabupaten
- Wilayah Administrasi
- Ibukota Kabupa
- Ibukota Kecama
- Gunung
- Jalan
- Sungai

SUMBER DATA :
Peta ini dibuat dengan cara generalisasi dari Peta Wilayah Kab. Belu Tahun 2012 Skala 1:150.000 yang bersumber dari Peta Administratif dan Peta Tata Ruang skala 1:150.000 terbitan Pemerintah Kabupaten bekerjasama dengan Bakosurtanal tahun 2006

https://malakakab.bps.go.id

https://malakakab.bps.go.id

KEPALA BPS KABUPATEN BELU
CHIEF STATISTICIAN OF BELU REGENCY

YUSTINUS SIGA, A.St

https://malakakab.bps.go.id

KATA PENGANTAR

KABUPATEN MALAKA DALAM ANGKA 2020 ini merupakan publikasi tahunan yang diterbitkan oleh Badan Pusat Statistik Kabupaten Belu. Publikasi ini memuat berbagai macam data dan informasi tentang keadaan geografis dan iklim, ciri-ciri sosial ekonomi penduduk maupun keadaan sosial dan perekonomian Kabupaten Malaka secara menyeluruh.

Bentuk dan jenis tabel yang disajikan akan tetap dipertahankan demi menjaga kesinambungan data di tahun-tahun berikutnya. Namun masih terdapat sektor-sektor yang datanya belum tersedia, hal ini tidak dapat dihindari.

Kami menyadari bahwa walaupun publikasi ini telah disiapkan dengan sebaik-baiknya namun di sana-sini masih memiliki kekurangan. Untuk itu saran dan kritik dari semua pihak demi perbaikan publikasi ini sangat kami harapkan.

Akhirnya kepada semua pihak yang telah memberikan bantuan sampai terwujudnya publikasi ini kami sampaikan penghargaan dan ucapan terima kasih yang sebesar-besarnya dengan harapan semoga kerja sama yang serupa dapat lebih meningkat lagi di masa yang akan datang.

https://malakakab.bps.go.id

Atambua, April 2020
Kepala BPS
Kabupaten Belu

YUSTINUS SIGA

PREFACE

"MALAKA REGENCY IN FIGURES 2020" is annual publication of statistical data that issued by Statistical Office of Belu Regency. This publication consists of data and information about geography and climate condition, social economy characteristics of population and social economy condition of Malaka Regency.

Most of form and type of tables will be retained to maintain the series data for next years, in case there are sectors that data have not available yet

Suggestions and critiques for improvement of this publication are always welcome.

Finally, we say thank for all participant that have been helping in this publication. Hopefully this cooperation will be continued in future.

https://malakakab.bps.go.id

Atambua, April 2020
Chief Statistician of
Belu Regency

YUSTINUS SIGA

DAFTAR ISI / *CONTENTS*

Halaman
Page

Kata Pengantar/*Preface* vii
Daftar Isi/*Contents* ix
Daftar Tabel/*List of Tables* xi
Daftar Gambar/*List of Figures* xxv
Daftar Singkatan/*List of Abbreviations* xxix
Statistik Kunci/*Key Statistics* xxxi
1. Geografi dan Iklim/*Geography and Climate* 1
2. Pemerintahan/*Government* 15
3. Penduduk dan Ketenagakerjaan/*Population and Employment* 35
4. Sosial dan Kesejahteraan Rakyat/*Social and Welfare* 51
5. Pertanian, Kehutanan, Peternakan, dan Perikanan/*Agriculture, Forestry, Livestock, and Fishery* 99
6. Industri, Pertambangan, dan Energi/Industry, *Mining, and Energy* 139
7. Pariwisata/*Tourism* 149
8. Transportasi dan Komunikasi/*Transportation and Communication* 159
9. Perbankan,Koperasi, dan Harga-harga/*Banking,Cooperative, dan Prices* 171
10. Pengeluaran Penduduk/*Population Expenditure* 181
11. Perdagangan/*Trade* 193
12. Sistem Neraca Regional/*System of Regional Accounts* 203
13. Perbandingan Antar Kabupaten/Kota/*Regency/Municipal Comparison* 221

https://malakakab.bps.go.id

https://malakakab.bps.go.id

DAFTAR TABEL/*LIST OF TABLES*

Halaman
Page

1. GEOGRAFI DAN IKLIM/*GEOGRAPHY AND CLIMATE*

1.1 KEADAAN GEOGRAFI
GEOGRAPHY CONDITION

1.1.1 Luas Daerah dan Jumlah Pulau Menurut Kecamatan di Kabupaten Malaka, 2019
Total Area and Number of Islands by Subdistrict in Malaka Regency, 2019 9

1.1.2 Tinggi Wilayah dan Jarak ke Ibukota Kabupaten/Kota Menurut Kecamatan di Kabupaten Malaka, 2019
Altitude and Distance to the Capital of Regency/Municipality by Subdistrict in Malaka Regency, 2019 11

1.2 KEADAAN IKLIM
CLIMATE CONDITION

1.2.1 Pengamatan Unsur Iklim Menurut Bulan di Stasiun Eltari, 2019
Observation of Climate Elements By Months at Eltari Station, 2019 12

2. PEMERINTAHAN/*GOVERNMENT*

2.1 WILAYAH ADMINISTRATIF
ADMINISTRATIVE AREA

2.1.1 Jumlah Desa[1]/Kelurahan Menurut Kecamatan di Kabupaten Malaka, 2015–2019
Number of Villages[1]/Kelurahan by Subdistrict in Malaka Regency, 2015–2019 23

2.2 SUMBER DAYA MANUSIA
HUMAN RESOURCES

2.2.1 Jumlah Pegawai Negeri Sipil Menurut Jabatan dan Jenis Kelamin di Kabupaten Malaka, Desember 2018 dan Desember 2019
Number of Civil Servants by Occupation and Sex in Malaka Regency, December 2018 dan December 2019 24

https://malakakab.bps.go.id

Halaman
Page

2.2.2 Jumlah Pegawai Negeri Sipil Menurut Tingkat Pendidikan dan Jenis Kelamin di Kabupaten Malaka, Desember 2018 dan Desember 2019
Number of Civil Servants by Educational Level and Sex in Malaka Regency, December 2018 and December 2019 26

2.2.3 Jumlah Pegawai Negeri Sipil Menurut Tingkat Kepangkatan dan Jenis Kelamin di Kabupaten Malaka, Desember 2018 dan Desember 2019
Number of Civil Servants by Hierarchy and Sex in Malaka Regency, December 2018 and December 2019 28

2.3 KEUANGAN PEMERINTAH
GOVERNMENT FINANCE

2.3.1 Realisasi Pendapatan Pemerintah Kabupaten Malaka Menurut Jenis Pendapatan (ribu rupiah), 2016–2019
Actual Malaka Regency Government Revenues by Kind of Revenues (thousand rupiahs), 2016–2019 30

2.3.2 Realisasi Belanja Pemerintah Kabupaten Malaka Menurut Jenis Belanja (ribu rupiah), 2016–2019
Actual Malaka Regency Government Expenditures by Kind of Expenditures (thousand rupiahs), 2016–2019 32

3. PENDUDUK DAN KETENAGAKERJAAN/
POPULATION AND EMPLOYMENT

3.1 PENDUDUK
POPULATION

3.1.1 Penduduk, Laju Pertumbuhan Penduduk per Tahun, Distribusi Persentase Penduduk, Kepadatan Penduduk, Rasio Jenis

https://malakakab.bps.go.id

Halaman
Page

Kelamin Penduduk Menurut Kecamatan di Kabupaten Malaka, 2019
Population, Annual Population Growth Rate, Percentage Distribution of Population, Population Density, and Population Sex Ratio by Subdistrict in Malaka Regency, 2019 43

3.2 KETENAGAKERJAAN
EMPLOYMENT

3.2.1 Jumlah Penduduk Berumur 15 Tahun Keatas Menurut Jenis Kegiatan Selama Seminggu yang Lalu dan Jenis Kelamin di Kabupaten Malaka, 2019
Population Aged 15 Years and Over by Type of Activity During The Previous Week and Sex in Malaka Regency, 2019 46

3.2.2 Penduduk Berumur 15 Tahun ke Atas Menurut Pendidikan Tertinggi yang Ditamatkan dan Jenis Kegiatan Selama Seminggu yang Lalu di Kabupaten Malaka, 2019
Population 15 Years of Age and Over by Educational Attainment and Type of Activity During the Previous Week in Malaka Regency, 2019 47

3.2.3 Penduduk Berumur 15 Tahun Ke Atas yang Bekerja Selama Seminggu yang Lalu Menurut Status Pekerjaan Utama dan Jenis Kelamin di Kabupaten Malaka, 2019
Population 15 Years of Age and Over who Worked During The Previous Week by Main Employment Status and Sex in Malaka Regency, 2019 49

https://malakakab.bps.go.id

Halaman
Page

4. SOSIAL DAN KESEJAHTERAAN RAKYAT/*SOCIAL AND WELFARE*

4.1 PENDIDIKAN

EDUCATION

4.1.1 Jumlah Sekolah, Guru, dan Murid Taman Kanak-Kanak (TK) di Bawah Kementerian Pendidikan dan Kebudayaan Menurut Kecamatan di Kabupaten Malaka, 2018/2019 dan 2019/2020
Number of Schools, Teachers, and Pupils in Kindergarten Under The Ministry of Education and Culture by Subdistrict in Malaka Regency, 2018/2019 dan 2019/2020 59

4.1.2 Jumlah Sekolah, Guru, dan Murid Raudatul Athfal (RA) di Bawah Kementerian Agama Menurut Kecamatan di Kabupaten Malaka, 2018/2019 dan 2019/2020
Number of Schools, Teachers, and Pupils in Raudatul Athfal (RA) Under The Ministry of Religious Affairs by Subdistrict in Malaka Regency, 2018/2019 dan 2019/2020 62

4.1.3 Jumlah Sekolah, Guru, dan Murid Sekolah Dasar (SD) di Bawah Kementerian Pendidikan dan Kebudayaan Menurut Kecamatan di Kabupaten Malaka, 2018/2019 dan 2019/2020
Number of Schools, Teachers, and Pupils in Primary Schools Under The Ministry of Education and Culture by Subdistrict in Malaka Regency, 2018/2019 dan 2019/2020 63

4.1.4 Jumlah Sekolah, Guru, dan Murid Madrasah Ibtidaiyah (MI) di Bawah Kementerian Agama Menurut Kecamatan Menurut Kecamatan di Kabupaten Malaka, 2018/2019 dan 2019/2020
Number of Schools, Teachers, and Pupils in Madrasah Ibtidaiyah (MI) Under The Ministry of Religious Affairs by Subdistrict in Malaka Regency, 2018/2019 dan 2019/2020 66

4.1.5 Jumlah Sekolah, Guru, dan Murid Sekolah Menengah Pertama (SMP) di Bawah Kementerian Pendidikan dan Kebudayaan Menurut Kecamatan di Kabupaten Malaka, 2018/2019 dan 2019/2020
Number of Schools, Teachers, and Pupils in Junior High Schools Under The Ministry of Education and Culture by Subdistrict in Malaka Regency, 2018/2019 dan 2019/2020 67

https://malakakab.bps.go.id

Halaman
Page

4.1.6 Jumlah Sekolah, Guru, dan Murid Madrasah Tsanawiyah (MTs) di Bawah Kementerian Agama Menurut Kecamatan di Kabupaten Malaka, 2018/2019 dan 2019/2020
Number of Schools, Teachers, and Pupils in Madrasah Tsanawiyah (MTs) Under The Ministry of Religious Affairs by Subdistrict in Malaka Regency , 2018/2019 dan 2019/2020 70

4.1.7 Jumlah Sekolah, Guru, dan Murid Sekolah Menengah Atas (SMA) di Bawah Kementerian Pendidikan dan Kebudayaan Menurut Kecamatan di Kabupaten Malaka, 2018/2019 dan 2019/2020
Number of Schools, Teachers, and Pupils in Senior High Schools Under The Ministry of Education and Culture by Subdistrict in Malaka Regency, 2018/2019 dan 2019/2020 71

4.1.8 Jumlah Sekolah, Guru, dan Murid Sekolah Menengah Kejuruan (SMK) di Bawah Kementerian Pendidikan dan Kebudayaan Menurut Kecamatan di Kabupaten Malaka, 2018/2019 dan 2019/2020
Number of Schools, Teachers, and Pupils in Vocational High Schools Under The Ministry of Education and Culture by Subdistrict in Malaka Regency, 2018/2019 dan 2019/2020 74

4.1.9 Jumlah Sekolah, Guru, dan Murid Madrasah Aliyah (MA) di Bawah Kementerian Agama Menurut Kecamatan di Kabupaten Malaka, 2018/2019 dan 2019/2020
Number of Schools, Teachers, and Pupils in Madrasah Aliyah (MA) Under the Ministry of Religious Affairs by Subdistrict in Malaka Regency, 2018/2019 dan 2019/2020 75

4.1.10 Jumlah Desa[1]/Kelurahan yang Memiliki Fasilitas Sekolah Menurut Kecamatan dan Tingkat Pendidikan di Kabupaten Malaka, 2014– 2019
Number of Villages[1] Having Educational Facilities by Subdistrict and Educational Level in Malaka Regency, 2014– 2019 78

4.1.11 Angka Partisipasi Murni (APM) dan Angka Partisipasi Kasar (APK) Menurut Jenjang Pendidikan di Kabupaten Malaka, 2018 dan 2019
Net Participation Rates and Gross Participation Rates by Educational Level in Malaka Regency, 2018 and 2019 83

http://malakakab.bps.go.id

Halaman
Page

4.1.12 Persentase Penduduk Berumur 15 Tahun ke Atas yang Melek Huruf Menurut Kelompok Umur di Kabupaten Malaka, 2018 dan 2019
Percentage of Literate People Aged 15 Years and Over by Age Group in Malaka Regency, 2018 and 2019 84

4.2 KESEHATAN .....
HEALTH .....

4.2.1 Jumlah Desa[1]/Kelurahan Yang Memiliki Sarana Kesehatan Menurut Kecamatan di Kabupaten Malaka, 2014–2019
Number of Villages[1]/Kelurahan Having Health Facilities by Subdistrict in Malaka Regency, 2014–2019 85

4.3 AGAMA DAN SOSIAL LAINNYA
RELIGION AND OTHER SOCIAL AFFAIRS

4.3.1 Jumlah Penduduk Menurut Kecamatan dan Agama yang Dianut di Kabupaten Malaka, 2019
Population by Subdistrict and Religion in Malaka Regency, 2019 91

4.3.2 Jumlah Tempat Peribadatan Menurut Kecamatan di Kabupaten Malaka, 2019
Number of Places of Worship by Subdistrict in Malaka Regency, 2019 .. 92

4.3.3 Jumlah Desa[1]/Kelurahan yang Mengalami Bencana Alam[2] Menurut Kecamatan di Kabupaten Malaka, 2011–2018
Number of Villages[1]/Kelurahan that Had Natural Disaster[2] by Subdistrict in Malaka Regency, 2011–2018 93

4.4 KEMISKINAN
POVERTY

4.4.1 Garis Kemiskinan, Jumlah, dan Persentase Penduduk Miskin di Kabupaten Malaka, 2012–2019
Poverty Line, Number, and Percentage of Poor People in XXX Regency/Municipality, 2012–2019 96

4.4.2 Indeks Kedalaman Kemiskinan dan Indeks Keparahan Kemiskinan di Kabupaten Malaka, 2012–2019
Poverty Gap Index and Poverty Severity Index in Malaka Regency, 2012–2019 97

https://malakakab.bps.go.id

Halaman
Page

5. PERTANIAN, KEHUTANAN, PETERNAKAN, DAN PERIKANAN/ *AGRICULTURE, FORESTRY, LIVESTOCK, AND FISHERY*

5.1 HORTIKULTURA

HORTICULTURE

5.1.1 Luas Panen Tanaman Sayuran Menurut Kecamatan dan Jenis Tanaman di Kabupaten Malaka (ha), 2018 dan 2019
Harvested Area of Vegetables by Subdistrict and Kind of Plant in Malaka Regency (ha), 2018 and 2019 107

5.1.2 Produksi Tanaman Sayuran Menurut Kecamatan dan Jenis Tanaman di Kabupaten Malaka (ton), 2018 dan 2019
Production of Vegetables by Subdistrict and Kind of Plant in Malaka Regency, 2018 dan 2019 110

5.1.3 Luas Panen Tanaman Sayuran dan Buah-buahan Semusim Menurut Jenis Tanaman di Kabupaten Malaka (ha), 2016–2019
Harvested Area of Seasonal Vegetables and Fruits by Kind of Plant in Malaka Regency (ha), 2016–2019 113

5.1.4 Produksi Tanaman Sayuran dan Buah-buahan Semusim Menurut Jenis Tanaman di Kabupaten Malaka (ton), 2016–2019
Production of Seasonal Vegetables and Fruits by Kind of Plant in Malaka Regency (ha), 2016–2019 114

5.1.5 Luas Panen Tanaman Biofarmaka Menurut Kecamatan dan Jenis Tanaman di Kabupaten Malaka (m_2), 2018 dan 2019
Harvested Area of Medicinal Plants by Subdistrict and Kind of Plant in Malaka Regency (m_2), 2018 and 2019 115

5.1.6 Produksi Tanaman Biofarmaka Menurut Kecamatan dan Jenis Tanaman di Kabupaten Malaka (kg), 2018 and 2019
Production of Medicinal Plants by Subdistrict and Kind of Plant in Malaka Regency (kg), 2018 and 2019 117

5.1.7 Luas Panen Tanaman Biofarmaka Menurut Jenis Tanaman di Kabupaten Malaka (m^2), 2016–2019
Harvested Area of Medicinal Plants by Kind of Plant in Malaka Regency (m^2), 2016–2019 119

https://malakakab.bps.go.id

Halaman
Page

5.1.8 Produksi Tanaman Biofarmaka Menurut Jenis Tanaman di Kabupaten Malaka (kg), 2016–2019
Production of Medicinal Plants by Kind of Plant in Malaka Regency (kg), 2016–2019 120

5.1.9 Luas Panen Tanaman Hias Menurut Kecamatan dan Jenis Tanaman di Kabupaten Malaka (m^2), 2018 and 2019
Harvested Area of Ornamental Plants by Subdistrict and Kind of Plant in Malaka Regency (m^2), 2018 and 2019 121

5.1.10 Produksi Tanaman Hias Menurut Kecamatan dan Jenis Tanaman di Kabupaten Malaka (tangkai), 2018 and 2019
Production of Ornamental Plants by Subdistrict and Kind of Plant in Malaka Regency (stalks), 2018 and 2019 123

5.1.11 Luas Panen Tanaman Hias Menurut Jenis Tanaman di Kabupaten Malaka (m^2), 2016–2019
Harvested Area of Ornamental Plants by Kind of Plant in Malaka Regency (m^2), 2016–2019 125

5.1.12 Produksi Tanaman Hias Menurut Jenis Tanaman di Kabupaten Malaka (tangkai), 2016–2019
Production of Ornamental Plants by Kind of Plant in Malaka Regency (stalks), 2016–2019 126

5.1.13 Produksi Buah-buahan Menurut Kecamatan dan Jenis Tanaman di Kabupaten Malaka (ton), 2018 and 2019
Production of Fruits by Subdistrict and Kind of Plant in Malaka Regency (ton), 2018 and 2019 127

5.1.14 Produksi Buah–Buahan dan Sayuran Tahunan Menurut Jenis Tanaman (ton) di Kabupaten Malaka, 2016–2019
Production of Annual Fruits and Vegetables by Kind of Plant in Malaka Regency (ton), 2016–2019 130

5.2 PERKEBUNAN
ESTATE CROPS

5.2.1 Luas Areal Tanaman Perkebunan Menurut Kecamatan dan Jenis Tanaman di Kabupaten Malaka (ha), 2018 dan 2019
Planted Area of Estate Crops by Subdistrict and Type of Crops in Malaka Regency (ha), 2018 dan 2019 131

https://malakakab.bps.go.id

Halaman
Page

5.2.2 Produksi Perkebunan Menurut Kecamatan dan Jenis Tanaman di Kabupaten Malaka (ton), 2018 dan 2019
Production of Estate by Subdistrict and Type of Crops in Malaka Regency (ton), 2018 and 2019 135

6. INDUSTRI, PERTAMBANGAN, DAN ENERGI/ INDUSTRY, *MINING, AND ENERGY*

6.1 Daya Terpasang, Produksi, dan Distribusi Listrik PT. PLN (Persero) pada Cabang/Ranting PLN Menurut Kecamatan di Kabupaten Malaka, 2019
Installed Electricity Power, Production, and Distribution of PT. PLN (Persero) at PLN Branch by Subdistrict in Malaka Regency, 2019 147

6.2 Jumlah Pelanggan Listrik Menurut Kecamatan di Kabupaten Malaka, 2015–2019
Number of Electricity Customers by Subdistrict in Malaka Regency, 2015–2019 148

7. PARIWISATA/*TOURISM*

7.1 Jumlah Rumah Makan/Restoran Menurut Kecamatan di Kabupaten Malaka, 2016–2019
Number of Restaurants by Subdistrict in Malaka Regency, 2016–2019. 157

https://malakakab.bps.go.id

Halaman
Page

8. TRANSPORTASI DAN KOMUNIKASI/
TRANSPORTATION AND COMMUNICATION

8.1 TRANSPORTASI
TRANSPORTATION

8.1.1 Panjang Jalan Menurut Tingkat Kewenangan Pemerintahan di Kabupaten Malaka (km), 2017–2019
Length of Roads by Level of Government Authority in Malaka Regency (km), 2017–2019 167

8.1.2 Panjang Jalan Menurut Jenis Permukaan Jalan di Kabupaten Malaka (km), 2017–2019
Length of Roads by Type of Road Surface in Malaka Regency (km), 2017–2019 168

8.1.3 Panjang Jalan Menurut Kondisi Jalan di Kabupaten Malaka (km), 2017–2019
Length of Roads by Condition of Roads in Malaka Regency (km), 2017–2019 169

8.2 KOMUNIKASI
COMMUNICATION

8.2.1 Jumlah Kantor Pos Pembantu Menurut Kecamatan di Kabupaten Malaka, 2016–2019
Number of Post Offices Subsidiaries by Subdistrict in Malaka Regency, 2016–2019 170

9. PERBANKAN, KOPERASI, DAN HARGA-HARGA/
BANKING, COOPERATIVE, AND PRICES

9.1 Jumlah Koperasi Aktif Menurut Kecamatan di Kabupaten Malaka, 2016–2019
Number of Active Cooperative by Subdistrict in Malaka Regency, 2016–2019 179

9.2 Jumlah Koperasi Menurut Jenis Koperasi dan Kecamatan di Kabupaten Malaka, 2019
Number of Cooperative by Kind of Cooperative and Subdistrict in Malaka Regency, 2019 180

https://malakakab.bps.go.id

Halaman
Page

10. PENGELUARAN PENDUDUK/*POPULATION EXPENDITURE*

10.1 Rata-rata Pengeluaran per Kapita Sebulan Menurut Kelompok Komoditas (rupiah) di Kabupaten Malaka, 2018 dan 2019
Monthly Average Expenditure per Capita by Commodity Group (rupiahs) in Malaka Regency, 2018 and 2019 189

10.2 Persentase Pengeluaran per Kapita Sebulan Menurut Kelompok Komoditas di Kabupaten Malaka, 2018 dan 2019
Percentage of Monthly Expenditure per Capita by Commodity Group in Malaka Regency, 2018 and 2019 190

10.3 Persentase Penduduk Menurut Golongan Pengeluaran Per Kapita Sebulan di Kabupaten Malaka, 2018 dan 2019
Percentage of Population by Per Capita Spending Group a Month in in Malaka Regency, 2018 and 2019 191

11. PERDAGANGAN/*TRADE*

11.1 Jumlah Sarana Perdagangan Menurut Jenisnya di Kabupaten Malaka, 2016–2019
Number of Trading Facilities by Type of Facility in Malaka Regency, 2016–2019 201

12. SISTEM NERACA REGIONAL/*SYSTEM OF REGIONAL ACCOUNTS*

12.1. Produk Domestik Regional Bruto Atas Dasar Harga Berlaku Menurut Lapangan Usaha di Kabupaten Malaka (miliar rupiah), 2015–2019
Gross Regional Domestic Product at Current Market Prices by Industry in Malaka Regency (billion rupiahs), 2015–2019 211

12.2 Produk Domestik Regional Bruto Atas Dasar Harga Konstan 2010 Menurut Lapangan Usaha di Kabupaten Malaka (miliar rupiah), 2015–2019
Gross Regional Domestic Product at 2010 Constant Market Prices by Industry in Malaka Regency (billion rupiahs), 2015–2019 213

https://malakakab.bps.go.id

Halaman
Page

12.3 Distribusi Persentase Produk Domestik Regional Bruto Atas Dasar Harga Berlaku Menurut Lapangan Usaha di Kabupaten Malaka, 2015–2019
Percentage Distribution of Gross Regional Domestic Product at Current Market Prices by Industry in Malaka Regency, 2015–2019 215

12.4 Laju Pertumbuhan Produk Domestik Regional Bruto Atas Dasar Harga Konstan 2010 Menurut Lapangan Usaha di Kabupaten Malaka (persen), 2016–2019
Growth Rate of Gross Regional Domestic Product at 2010 Constant Market Prices by Industry in Malaka Regency (percent), 2016–2019 217

12.5 Produk Domestik Regional Bruto Atas Dasar Harga Berlaku Menurut Jenis Pengeluaran di Kabupaten Malaka (miliar rupiah), 2015–2019
Gross Regional Domestic Product at Current Market Prices by Type of Expenditure in Malaka Regency (billion rupiahs), 2015–2019..... 219

12.6 Produk Domestik Regional Bruto Atas Dasar Harga Konstan 2010 Menurut Jenis Pengeluaran di Kabupaten Malaka (miliar rupiah), 2015–2019
Gross Regional Domestic Product at 2010 Constant Market Prices by Type of Expenditure in Malaka Regency (billion rupiahs), 2015–2019 ... 220

13. PERBANDINGAN ANTAR KABUPATEN/ KOTA/ *REGENCY/MUNICIPAL COMPARISON*

13.1 Jumlah Penduduk Menurut Kabupaten/Kota di Provinsi Nusa Tenggara Timur (ribu), 2015–2019
Population by Regency/Municipality in Nusa Tenggara Timur Province (thousand), 2015–2019 229

13.2 Laju Pertumbuhan Produk Domestik Regional Bruto Atas Dasar Harga Konstan 2010 Menurut Kabupaten/ Kota di Provinsi Nusa Tenggara Timur (persen), 2015–2019
Rate of Growth of Gross Regional Domestic Products at Constant 2010 Prices by Regency/Municipality in Nusa Tenggara Timur Province (percent), 2015–2019 230

https://malakakab.bps.go.id

Halaman
Page

13.3 Jumlah Penduduk Miskin Menurut Kabupaten/Kota di Provinsi Nusa Tenggara Timur (ribu), 2015–2019
Number of Poor Population by Regency/Municipality in Nusa Tenggara Timur Province (thousand), 2015–2019 231

13.4 Indeks Pembangunan Manusia Menurut Kabupaten/Kota di Provinsi Nusa Tenggara Timur, 2015–2019
Human Development Index by Regency/Municipality in Nusa Tenggara Timur Province, 2015–2019 232

https://malakakab.bps.go.id

https://malakakab.bps.go.id

DAFTAR GAMBAR/*LIST OF FIGURES*

Halaman
Page

1.1 Luas Daerah menurut Kecamatan (%), 2019
Area of Subdistrict (%), 2019 7

1.2 Jarak Kecamatan ke Ibukota Kabupaten (km), 2019
Distance to Capital (km), 2019 8

2.1 Jumlah Desa Menurut Kecamatan, 2019
Number of Villages by Subdistrict, 2019 21

3.1 Penduduk Menurut Jenis Kelamin (%), 2019
Population by Sex (%), 2019 41

3.2 Kepadatan Penduduk (%), 2019
Area of Subdistrict (%), 2019 42

4.1 Jumlah Sekolah di Kabupaten Malaka, 2018-2019
Number of Schools in Malaka Regency, 2018-2019 57

4.2 Persentase Penganut Agama di Kabupaten Malaka, 2019
Religion Percentage in Malaka Regency, 2019 58

5.1 Luas Panen Tanaman Biofarmaka di Kabupaten Malaka, 2019
Harvester Area of Medicinal Plant, 2019 105

6.1 Jumlah Pelanggan Listrik Menurut Kecamatan, 2019
Numbers of Electricity Costumer by Subdistrict, 2019 145

7.1 Jumlah Rumah Makan Menurut Kecamatan, 2019
Numbers of Restaurant by Subdistrict, 2019 155

8.1 Panjang Jalan Menurut Kondisi Jalan (km), 2019
Length of Road by Condition of Road (km), 2019 165

9.1 Jumlah Koperasi Aktif Menurut Kecamatan, 2019
Numbers of Active Cooperatives by Subdistrict, 2019 177

10.1 Persentase Pengeluaran per Kapita Sebulan Komoditas Makanan di Kabupaten Malaka, 2019
Monthly Average Expenditure per Capita Food Group Commodity in Malaka Regency, 2019 187

https://malakakab.bps.go.id

Halaman
Page

10.2 Persentase Pengeluaran per Kapita Sebulan Komoditas Bukan Makanan di Kabupaten Malaka, 2019
Monthly Average Expenditure per Capita Non-Food Group Commodity in Malaka Regency, 2019 188
11.1 Jumlah Pasar di Kabupaten Malaka, 2016-2018
Numbers of Market in Malaka Regency, 2016-2018 199
12.1 PDRB ADHB Menurut Lapangan Usaha, 2015-2019
GRDP at Current Price by Industry, 2015-2019 209
12.2 Laju Pertumbuhan Ekonomi (persen), 2015-2019
Economic Growth, 2015-2019 210
13.1 Angka IPM di Pulau Timor Menurut Kabupaten/Kota, 2019
HDI in Timor Island by Regency/Muncipality, 2019 227

https://malakakab.bps.go.id

PENJELASAN UMUM/*EXPLANATORY NOTES*

Tanda-tanda, satuan-satuan, dan lain-lainnya yang digunakan dalam publikasi ini adalah sebagai berikut:
Symbols, measurement units, and acronyms which are used in this publication, are as follows:

1. TANDA-TANDA/*SYMBOLS*

Data tidak tersedia/Data not available	: ...
Tidak ada atau nol /Null or zero	: –
Data dapat diabaikan/Data negligible	: 0
Tanda decimal/Decimal point	: ,
Data tidak dapat ditampilkan/Not applicable	: NA
Angka estimasi/Estimated figures	: e
Angka diperbaiki/Revised figures	: r
Angka sementara/Preliminary figures	: x
Angka sangat sementara/Very preliminary figures	: xx
Angka sangat sangat sementara/Very very preliminary figures	: xxx

2. SATUAN/*UNITS*

barel/*barrel*	:	158,99 liter/*litres* = 1/6,2898 m^3
hektar (ha)/*hectare (ha)*	:	10 000 m^2
kilometer (km)/*kilometres (km)*	:	1 000 meter/*meters (m)*
knot/*knot*	:	1,8523 km/jam (*km/hour*)
kuintal/*quintal*	:	100 kg
KWh	:	1 000 Watt *hour*
MWh	:	1 000 KWh
liter (untuk beras)/*litre (for rice)*	:	0,80 kg
MMSCF	:	1/35,3 m^3
metrik ton (m.ton)/*metric ton (m. ton)*	:	0,98421 long ton = 1 000 kg
ons/*ounce*	:	28,31 gram/*grams*
ton	:	1 000 kg

Satuan lain: buah, dus, butir, helai/lembar, kaleng, batang, pulsa, ton kilometer (ton-km), jam, menit, persen (%).
Other units: unit, pack, pieces, sheet, tin, pulse, ton-kilometres(ton-km), hour, minute, percent (%).

Perbedaan angka di belakang koma disebabkan oleh pembulatan angka.
The difference in decimal numbers is caused by rounding.

https://malakakab.bps.go.id

https://malakakab.bps.go.id

DAFTAR SINGKATAN/ *LIST OF ABBREVIATIONS*

SI	:	Stasiun Iklim
SIMPK	:	Stasiun Meteorologi Pertanian Khusus
t.t	:	Tempat tidur
BCG	:	Bacillus Calmette Guerin
DPT	:	Difteri, Pertusis, Tetanus
TT	:	Tetanus Toxoid
IOT	:	Industri Obat Tradisional/*Traditional Medicine Industry*
IKOT	:	Industri Kecil Obat Tradisional/*Traditional Medicine Small*
Alkes	:	Alat kesehatan/*Health Kits*
PKRT	:	Perbekalan Kesehatan Rumah tangga/*Household Health Logistics*
Kompl	:	Komplemen/*Complement*
IRTP	:	Industri Pangan Produksi Rumah Tangga/*Foods Home Industry*
PBF	:	Pedagang Besar Farmasi/*Pharmacy Whole-seller*
GFK	:	Gudang Farmasi Kab/Kota/Regency/*Muncipality Pharmacy Warehouse*
RB	:	Rumah Bersalin/*Delivery House*
Pustu	:	Puskesmas pembantu/*Auxiliary Public Health Center*
BP	:	Balai Pengobatan/*Polyclinic*
TPS	:	Tempat Pembuangan Sementara /*landfill*
Jamkesmas	:	Jaminan kesehatan masyarakat miskin/*Poor public health insurance*
PJKMU	:	Program Jaminan Kesehatan Masyarakat Umum
SIUP	:	Surat Ijin Usaha Perdagangan/*Trading Permission Letter*
TDP	:	Tanda Daftar Perusahaan/*Company Registration Identity*
API	:	Angka Pengenal Importir/*Importer's Identity Number*

https://malakakab.bps.go.id

https://malakakab.bps.go.id

Statistik Kunci, 2017–2019
Key Statistics, 2017–2019

Rincian/Description	Satuan/Unit	2017	2018	2019
(1)	(2)	(3)	(4)	(5)
SOSIAL/*SOCIAL*				
Penduduk[1]/*Population[1]*	juta/*million*	261,9	265,0	265,0
Laju Pertumbuhan Penduduk[1]/*Population Growth[1]*	%	1,23	1,19	1,19
Angka Harapan Hidup[1]-e_0/*Life Expectancy Rate[1]*	tahun/*years*	71,1	71,2	71,2
Angka Melek Huruf Usia 15+/*Literacy Rate Aged 15+*	%	95,5	95,7	95,7
Tingkat Partisipasi Angkatan Kerja -TPAK[2,3] *Labour Force Participation Rate-LFPR[2,3]*	%	66,7	67,3	67,3
Tingkat Pengangguran Terbuka-TPT[2] *Unemployment Rate-UR[2]*	%	5,5 [4]	5,3 [4]	5,3 [4]
Penduduk Miskin[5]/*Poor People[4]*	juta/*million*	27,8	25,9	25,9
Persentase Penduduk Miskin[4] *Percentage of Poor People[4]*	%	10,6	9,8	9,8
Indeks Pembangunan Manusia-IPM[5] *Human Development Index[5]*	–	70,8	71,4	71,4
EKONOMI/*ECONOMIC*				
Produk Domestik Regional Bruto (PDRB) Harga Berlaku[6] *Gross Regional Domestic Bruto (GRDP) at Current Price[6]*	triliun rupiah *trillion rupiahs*	13 587,2 [x]	14 837,4 [xx]	14 837,4 [xx]
Laju Pertumbuhan Ekonomi[8]/*Economic Growth[7]*	%	5,1 [x]	5,2 [xx]	5,2 [xx]
PDRB Per Kapita Harga Berlaku[6,8] *Per Capita of GRDP at Current Price[6,8]*	juta rupiah *million rupiahs*	51,9 [x]	56,0 [xx]	56,0 [xx]

Catatan/Notes:
1. Hasil proyeksi penduduk Indonesia 2010–2035 (pertengahan tahun/Juni)/*The result of Indonesia population prjection 2010–2035 (mid year/June)*
2. Kondisi Agustus/*Condition at August*
3. Menggunakan penimbang hasil proyeksi penduduk tahun 2010–2035/*Weighted by the 2010–2035 population projection*
4. Kondisi Maret/*Condition at March*
5. Sejak tahun 2010, IPM dihitung dengan metode baru. Komponen IPM metode baru adalah angka harapan hidup saat lahir, harapan lama sekolah, rata-rata lama sekolah, dan pengeluaran per kapita/*Since 2010, HDI was calculated using new method. New HDI component are life expectancy at birth, expected years of schooling, means years of schooling, and expenditure per capita*
6. Mulai tahun 2010 mengadopsi *System of National Account* 2008 (SNA 2008)/*Since 2010 is in line with System of National Account 2008 (SNA 2008)*
7. Menggunakan tahun dasar 2010 (2010=100)/*Using 2010 base year (2010=100)*
8. Menggunakan proyeksi penduduk berdasarkan hasil SP2010/*Using population projection based on SP2010*

https://malakab.bps.go.id

https://malakakab.bps.go.id

01

GEOGRAFI DAN IKLIM
GEOGRAPHY AND CLIMATE

https://pelakakab.bps.go.id

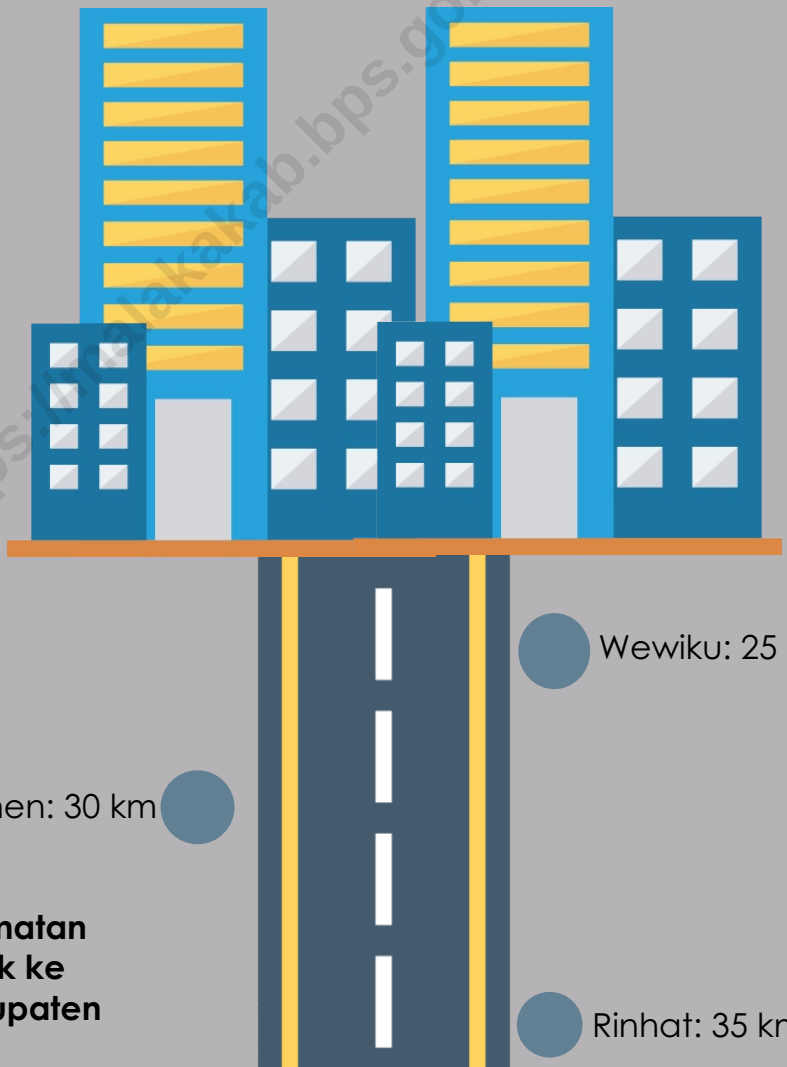

Ket.: 3 Kecamatan dengan Jarak ke Ibukota Kabupaten Terjauh

https://malakakab.bps.go.id

PENJELASAN TEKNIS

1. Secara astronomis Kabupaten Malaka terletak pada 124^0 – $88^0$25 Bujur Timur dan 9° – $10{,}26^o$ Lintang Selatan.

2. Kabupaten Malaka memiliki wilayah seluas 1.160,63 Km2 dengan keadaan morfologi sebagian besar wilayahnya berbukit-bukit dan bergunung-gunung dengan derajat kemiringan (>50%)

3. Berdasarkan posisi geografisnya, Kabupaten Malaka memiliki batas-batas : Utara – Kabupaten Belu. Selatan – Laut Timor. Timur – Negara Timor Leste. Barat – Kabupaten TTU dan TTS .

4. Desa pesisir/ tepi laut adalah desa/kelurahan termasuk nagari atau lainnya yang memiliki wilayah yang berbatasan langsung dengan garis pantai/ laut (atau merupakan desa pulau) dengan sumber kehidupan masyarakatnya sebagian besar tergantung pada potensi laut .

5. Desa bukan pesisir adalah desa/ kelurahan termasuk nagari atau lainnya yang tidak berbatasan langsung dengan laut atau tidak mempunyai pesisir.

TECHNICAL NOTES

1. *Astronomically, Malaka Regency is located at 124^0 – $88^0$25 of East Longitude and 9° – 10^o26 of South Latitude.*

2. *Malakas Regency has 1.160,63 Km^2 area with hilly and mountainous morphology condition and slopes (>50%).*

3. *In terms of geographic position, Belu Regency has boundaries as follows : North – Belu Regency. South – Timor Sea. East – Timor Leste Country. West – TTU and TTS Regency.*

4. *Off-shore village is village which has a portion area in the border/ coast/ seashore or classified as island village, with the majority of people's life depending on sea potential.*

5. *Non off-shore village is a village which has no portion area bordering beach/ coast/ seashore.*

https://malakakab.bps.go.id

6. Badan Pusat Statistik (BPS) telah melakukan pendataan Potensi Desa (PODES) sejak tahun 1980. Dalam kurun waktu 10 tahun, pengumpulan data PODES dilakukan 3 kali, yaitu menjelang penyelenggaraan Sensus Penduduk, Sensus Pertanian dan Sensus Ekonomi. Pada decade 1990-2003 pengumpulan data PODES dilakukan bersamaan dengan penyelenggaraan sensus, selain itu pada tahun 1994 dan 1995 pernah dilakukan berkenaan dengan program Inpres Desa Tertinggal (IDT). Sejak tahun 2008 kegiatan pendataan PODES dilaksanakan secara independen terlepas dari kegiatan sensus, kecuali adanya pertanyaan-pertanyaan terkait persiapan suatu sensus yang dikemas dalam kuesioner modul.

6. BPS-Statistics Indonesia has already recorded The Village Potential (PODES) data since 1980. Within one decade, the activity of PODES data collection is carried out prior to three census activities: Population Census, Agricultural Census, Economic Census. With respect to the implementation of IDT program (geographic poverty targeting) the collection of PODES data was ever carried out in 1994 and 1995. Since 2008, PODES has been carried out independently from the implementation of census activities, except for some variables that related to preparation of census in Questionnaire Module.

7. Data PODES merupakan satu-satunya sumber data kewilayahan yang muatannya beragam dan memberi gambaran tentang situasi pembangunan suatu wilayah (regional).

7. 7. PODES data are the only source of regional consisting of various information and providing picture of development progress in region.

https://malakakab.bps.go.id

ULASAN

Seluruh kecamatan di Kabupaten Malaka berada di Pulau Timor, tidak ada yang berada di pulau terpisah. Terdapat total 12 kecamatan di Kabupaten Malaka, dengan luas wilayah yang berbeda-beda.

Sesuai wilayah terluas, Kecamatan Malaka Tengah menempati lebih dari 14 persen wilayah Kabupaten Malaka, tepatnya 14,53 persen. Luas total pada daerah ini adalah 168,69 km2. Hal ini wajar karena ibukota Kabupaten Malaka, yaitu Betun, berada di Kecamatan Malaka Tengah. Yang menempati wilayah terluas kedua adalah Kecamatan Rinhat dengan total wilayah 151,72 km2. Dibandingkan dengan total keseluruhan di kabupaten, Rinhat menempati 13,07 persen seluruh wilayah Kabupaten Malaka. Kecamatan yang menempati wilayah terluas ketiga adalah Kobalima dengan total wilayah 120,95 km2 (dengan persentase sebesar 10,42 dari seluruh total wilayah).

DESCRIPTION

Every disctrict at Malaka Regency is in Timor Island and they're not separated. There are 12 districts at Malaka Regency which have the different landmass.

As the largest, Malaka Tengah took place of 14 percent of all Malaka Regency, 14.53 percent to be precise. The total of this area is 168.69 sq.km. This is normal because the capital of Malaka took place in this district, the capital is Betun. The second largest area is Rinhat with the total of 151.72 sq.km. With the equal of total areas, Rinhat took place of 13.07 percent of all Malaka. The third largest area is Kobalima with the total of 120.95 sq.km and the percentage of 10.42 of all Malaka Regency.

https://malakakab.bps.go.id

https://malakakab.bps.go.id

Gambar / *Figures* 1.1 **Luas Daerah menurut Kecamatan (%), 2019**
Area of Subdistrict (%), 2019

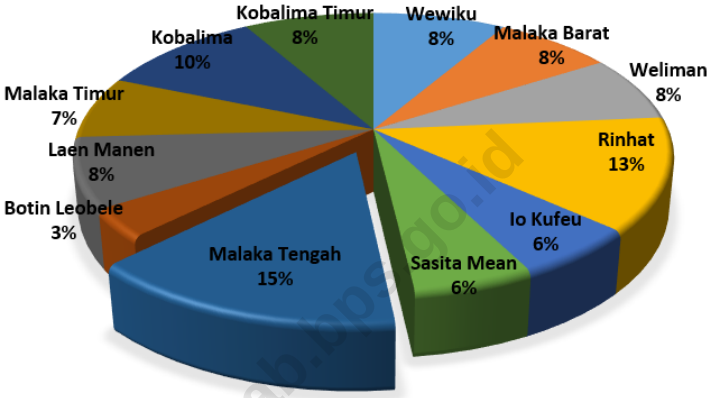

Sumber/*Source* : Berdasarkan Peraturan Menteri Dalam Negeri No. 66 Tahun 2011 tanggal 28 Desember 2011
Based on Minister Of Home Affairs Regulation No 66/2011, December 28,2011

https://malakakab.bps.go.id

Gambar 1.2 / ***Figures***

Jarak Kecamatan ke Ibukota Kabupaten (km), 2019
Distance to Capital (km), 2019

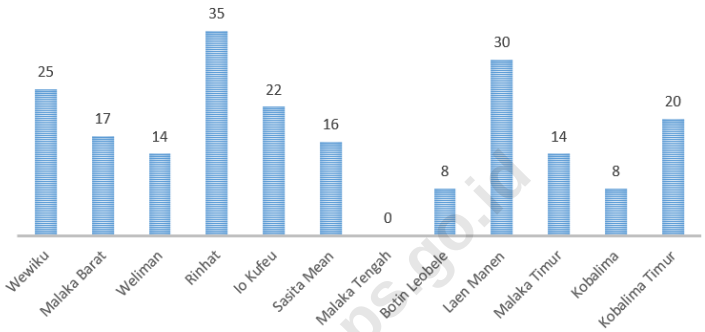

Sumber/*Source* : Berdasarkan Peraturan Menteri Dalam Negeri No. 66 Tahun 2011 tanggal 28 Desember 2011
Based on Minister Of Home Affairs Regulation No 66/2011, December 28,2011

https://malakakab.bps.go.id

1.1 KEADAAN GEOGRAFI
GEOGRAPHY CONDITION

Tabel 1.1.1 / ***Table***
Luas Daerah dan Jumlah Pulau Menurut Kecamatan 2019
Total Area and Number of Islands by Subdistrict, 2019

Kecamatan *Subdistrict*	Ibukota Kecamatan *Capital of Subdistrict*	Luas *Total Area* (km^2/*sq.km*)
(1)	(2)	(3)
Wewiku	Alkani	97.90
Malaka Barat	Besikama	87.41
Weliman	Knoi Laran	88.25
Rinhat	Biudukfoho	151.72
Io Kufeu	Fatuao	67.79
Sasita Mean	Kaputu	65.48
Malaka Tengah	Betun	168.69
Botin Leobele	Sarina	39.03
Laen Manen	Eokpuran	94.02
Malaka Timur	Boas	83.28
Kobalima	Raihenek	120.95
Kobalima Timur	Maroma Rai	96.11
Kabupaten Malaka	**Betun**	**1160.63**

https://malakakab.bps.go.id

Lanjutan Tabel/*Continued Table* 1.1.1

Kecamatan *Subdistrict*	Persentase terhadap Luas Kabupaten *Percentage to Province's Area*	Jumlah Pulau *Number of Islands*
(1)	(4)	(5)
Wewiku	8.44	1
Malaka Barat	7.53	1
Weliman	7.60	1
Rinhat	13.07	1
Io Kufeu	5.84	1
Sasita Mean	5.64	1
Malaka Tengah	14.53	1
Botin Leobele	3.36	1
Laen Manen	8.10	1
Malaka Timur	7.18	1
Kobalima	10.42	1
Kobalima Timur	8.28	1
Kabupaten Malaka	**100.00**	**1**

https://malakakab.bps.go.id

Catatan / Note : Termasuk kelurahan dan Unit Permukiman Transmigrasi (UPT)/*Include Transmigration Settlement Unit*
Sumber/*Source:* : Peraturan Kepala Badan Pusat Statistik Nomor 1 Tahun 2020 Tanggal 5 Februari 2020 tentang Perubahan Atas Peraturan Kepala Badan Pusat Statistik Nomor 3 Tahun 2019 tentang Kode dan Nama Wilayah Kerja Statistik Tahun 2019/ *Chief Statistician Regulation Number 1/2020, February 5 2020, as a revision of Chief Statistician Regulation Number 3 of 2019 on Code and Name of Regional Level of Data Collection.*

Tabel / *Table* 1.1.2 **Tinggi Wilayah dan Jarak ke Ibukota, 2019**
Altitude and Distance to the Capital, 2019

Kecamatan *Subdistrict*	Tinggi Wilayah (mdpl) *Altitude (m a.s.l)*	Jarak ke Ibukota *Distance to the Capital*
(1)	(2)	(3)
Wewiku	...	25
Malaka Barat	...	17
Weliman	...	14
Rinhat	...	35
Io Kufeu	...	22
Sasita Mean	...	16
Malaka Tengah	...	0
Botin Leobele	...	8
Laen Manen	...	30
Malaka Timur	...	14
Kobalima	...	8
Kobalima Timur	...	20
Kabupaten Malaka	**...**	**...**

https://malakakab.bps.go.id

Sumber/*Source:* : Dinas Pekerjaan Umum, Penataan Ruang, Perumahan Rakyat, dan Kawasan Permukiman Kabupaten Malaka/ *Public Works, Spatial Planning, Public Housing, and Settlement Areas of Malaka Regency*

1.2 KEADAAN IKLIM
CLIMATE CONDITION

Tabel / *Table* 1.2.1 **Pengamatan Unsur Iklim Menurut Bulan di Stasiun Eltari, 2019**
Observation of Climate Elements By Months at Eltari Station, 2019

Bulan *Month*	Suhu/*Temperature* (°C)			Kelembaban/*Humidity* (%)		
	Minimum	Rata-rata *Average*	Maksimum *Maximum*	Minimum	Rata-rata *Average*	Maksimum *Maximum*
(1)	(2)	(3)	(4)	(5)	(6)	(7)
Januari/*January*	23.2	27.3	36.7	39.0	89.8	100.0
Februari/*February*	24.2	27.8	34.0	70.0	88.6	99.0
Maret/*March*	22.8	27.4	34.4	64.0	88.0	98.0
April/*April*	22.8	27.9	34.4	49.0	82.3	98.0
Mei/*May*	22.0	27.5	34.6	44.0	77.3	98.0
Juni/*June*	18.6	26.2	33.0	42.0	73.5	95.0
Juli/*July*	18.2	25.7	33.1	39.0	71.3	95.0
Agustus/*August*	18.0	25.9	33.5	35.0	70.4	94.0
September/*September*	16.4	26.2	34.0	34.0	71.2	94.0
Oktober/*October*	19.6	27.4	35.9	44.0	73.6	93.0
November/*November*	22.2	28.8	36.4	36.0	77.0	95.0
Desember/*December*	24.2	28.6	35.2	53.0	84.2	98.0

https://malakakab.bps.go.id

Lanjutan Tabel/*Continued Table* 1.2.1

Bulan *Month*	Kecepatan Angin (m/det) *Wind Velocity (m/sec)*			Tekanan Udara/*Atmospheric Pressure* (mb)		
	Minimum	Rata-rata *Average*	Maksimum *Maximum*	Minimum	Rata-rata *Average*	Maksimum *Maximum*
(1)	(8)	(9)	(10)	(11)	(12)	(13)
Januari/*January*	CALM	4.5	20.0	995.0	998.4	1002.6
Februari/*February*	CALM	4.2	16.0	998.6	1000.6	1003.5
Maret/*March*	CALM	4.0	24.0	998.1	999.4	1001.5
April/*April*	CALM	5.9	18.0	998.2	1000.1	1001.6
Mei/*May*	CALM	9.0	23.0	998.6	1001.6	1003.3
Juni/*June*	CALM	10.9	26.0	999.7	1002.4	1004.8
Juli/*July*	CALM	9.6	24.0	1001.2	1003.4	1005.9
Agustus/*August*	CALM	9.2	28.0	1001.7	1003.8	1005.9
September/*September*	CALM	7.8	23.0	1002.9	1004.2	1005.7
Oktober/*October*	CALM	6.4	27.0	999.1	1001.5	1003.8
November/*November*	CALM	5.2	18.0	998.7	1000.2	1001.6
Desember/*December*	CALM	3.7	25.0	997.0	999.0	1000.8

https://malakakab.bps.go.id

Lanjutan Tabel/*Continued Table* 1.2.1

Bulan *Month*	Jumlah Curah Hujan *Number of Precipitation* (mm)	Jumlah Hari Hujan (hari) *Number of Rainy Days (day)*	Penyinaran Matahari *Duration of Sunshine* (%)
(1)	(14)	(15)	(16)
Januari/*January*	*445*	*22*	*4.21*
Februari/*February*	*181*	*17*	*6.88*
Maret/*March*	*198*	*16*	*5.67*
April/*April*	*19*	*5*	*6.13*
Mei/*May*	*17*	*4*	*7.12*
Juni/*June*	*0*	*0*	*7.71*
Juli/*July*	*1*	*2*	*7.78*
Agustus/*August*	*1*	*2*	*8.08*
September/*September*	*0*	*0*	*8.19*
Oktober/*October*	*2*	*2*	*8.30*
November/*November*	*17*	*4*	*8.27*
Desember/*December*	*156*	*14*	*7.08*

Sumber/*Source:* BMKG NTT

https://malakakab.bps.go.id

02

PEMERINTAHAN
GOVERNMENT

127

TERDAPAT 127 DESA DI KABUPATEN MALAKA

https://malakakab.bps.go.id

https://malakakab.bps.go.id

PENJELASAN TEKNIS

1. Kabupaten Malaka berdiri pada tahun 2013 dengan Atambua sebagai ibu kota kabupatennya.
2. Sesuai dengan Undang-undang tentang pembentukan Daerah Tingkat II, ditetapkan Kabupaten Malaka menjadi salah satu Daerah Tingkat II.
3. Menurut tingkat kemajuan indikatornya (bidang ekonomi, pendidikan, kesehatan, keamanan dan ketertiban social budaya, serta kedaulatan politik masyarakat), desa/kelurahan di Kabupaten Belu dapat diklasifikasikan menjadi tiga yaitu Desa Swadaya, Desa Swakarya, dan Desa Swasembada.
4. Desa Swadaya adalah desa yang tingkat kemajuan indikatornya di bawah tingkat kemajuan di kabupaten/kota dan nasional.
5. Desa Swakarya adalah desa yang tingkat kemajuan indikatornya sama atau lebih besar dibandingkan dengan tingkat kemajuan kabupaten/kota tetapi lebih rendah bila dibandingkan dengan tingkat kemajuan nasional.

TECHNICAL NOTES

1. *Malaka Regency was established on 2013 with Betun as Its capital city*
2. *In accordance with Law about the subjects of Government in the Second grade Regional, established Belu Regency as one of second grade Regional.*
3. *According to the growth of its indicators (economic, education, health, safety and social culture regulation, and political supremacy of society sector), Villages/Urbans in Belu Regency were classified into 3 class, they are Self-Helping Village, Self-Developing Village, and Self-Supporting Village.*
4. *Self-Helping Village is a village which has its indicators growth under regency's and national's growth.*
5. *Self-Supporting Village is a village which has its indicators growth same as or higher than regency's growth but under national's growth.*

https://malakakab.bps.go.id

https://malakakab.bps.go.id

ULASAN

Total terdapat 127 desa di Kabupaten Malaka. Kecamatan dengan desa terbanyak adalah Rinhat dengan jumlah 20 desa. Di urutan kedua, Kecamatan Malaka Tengah dengan jumlah desa 17. Kecamatan yang memiliki jumlah desa paling sedikit adalah Kobalima Timur dengan total 4 desa.

DESCRIPTION

There are 127 villages in Malaka Regency. The subdistrict with the most total of villages is Rinhat with the total of 20 villages. Then, there is Malaka Tengah with total of 17 villages. The least villages that subdistrict has is 4 villages owned by Kobalima Timur.

https://malakakab.bps.go.id

https://malakakab.bps.go.id

Gambar 2.1 / ***Figures***

Jumlah Desa Menurut Kecamatan, 2019
Number of Villages by Subdistrict, 2019

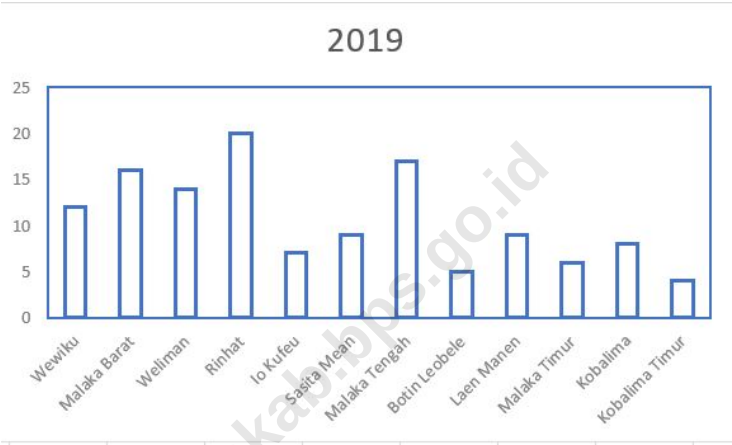

Sumber/*Source* : Peraturan Kepala Badan Pusat Statistik Nomor 29 Tahun 2018 Tanggal 15 Januari 2018 tentang Perubahan Atas Peraturan Kepala Badan Pusat Statistik Nomor 55 Tahun 2017 tentang Kode dan Nama Wilayah Kerja Statistik Tahun 2017
Chief Statistician Regulation Number 29/2018, January 15 2018, as a revision of Chief Statistician

https://malakakab.bps.go.id

https://malakakab.bps.go.id

2.1 WILAYAH ADMINISTRATIF
ADMINISTRATIVE AREA

Tabel / *Table* 2.1.1 **Jumlah Desa[1]/Kelurahan Menurut Kecamatan 2015–2019**
Number of Villages[1]/Kelurahan by Subdistrict, 2015–2019

Kecamatan *Subdistrict*	2015	2016	2017	2018	2019
(1)	(2)	(3)	(4)	(5)	(6)
Wewiku	12	12	12	12	12
Malaka Barat	16	16	16	16	16
Weliman	14	14	14	14	14
Rinhat	20	20	20	20	20
Io Kufeu	7	7	7	7	7
Sasita Mean	9	9	9	9	9
Malaka Tengah	17	17	17	17	17
Botin Leobele	5	5	5	5	5
Laen Manen	9	9	9	9	9
Malaka Timur	6	6	6	6	6
Kobalima	8	8	8	8	8
Kobalima Timur	4	4	4	4	4
Kabupaten Malaka	127	127	127	127	127

https://malakakab.bps.go.id

Catatan/Note: [1]Termasuk Unit Permukiman Transmigrasi (UPT)/*Include Transmigration Settlement Unit*

Sumber/Source: Peraturan Kepala Badan Pusat Statistik Nomor 29 Tahun 2018 Tanggal 15 Januari 2018 tentang Perubahan Atas Peraturan Kepala Badan Pusat Statistik Nomor 55 Tahun 2017 tentang Kode dan Nama Wilayah Kerja Statistik Tahun 2017
Chief Statistician Regulation Number 29/2018, January 15 2018, as a revision of Chief Statistician Regulation Number 55 of 2017 on Code and Name of Regional Level of Data Collection

2.2 SUMBER DAYA MANUSIA
HUMAN RESOURCES

Tabel 2.2.1 / ***Table***

Jumlah Pegawai Negeri Sipil Menurut Jabatan dan Jenis Kelamin, Desember 2018 dan Desember 2019
Number of Civil Servants by Occupation and Sex,Desember 2018 dan Desember 2019

Jabatan *Occupation*	2018 Laki-laki *Male*	Perempuan *Female*	Jumlah *Total*
(1)	(2)	(3)	(4)
Fungsional Tertentu *Specific Functional*	961	1127	2088
Fungsional Umum *Staf General Functional*	376	233	609
Struktural/*Structural*	237	83	320
Eselon V/5th Echelon	0	0	0
Eselon IV/4th Echelon	103	51	154
Eselon III/3rd Echelon	112	28	140
Eselon II/2nd Echelon	22	4	26
Eselon I/1st Echelon			
Jumlah/*Total*	**1574**	**1443**	**3017**

https://malakakab.bps.go.id

Lanjutan Tabel/*Continued Table* 2.2.1

Jabatan *Occupation*	2019		
	Laki-laki *Male*	Perempuan *Female*	Jumlah *Total*
(1)	(5)	(6)	(7)
Fungsional Tertentu *Specific Functional*	961	1165	2126
Fungsional Umum *Staf General Functional*	464	337	801
Struktural/*Structural*	309	121	430
Eselon V/5th Echelon	0	0	0
Eselon IV/4th Echelon	165	83	248
Eselon III/3rd Echelon	118	33	151
Eselon II/2nd Echelon	26	5	31
Eselon I/1st Echelon	-	-	-
Jumlah/*Total*	**1,734**	**1,623**	**3,357**

Sumber/Source: Badan Kepegawaian Daerah Kabupaten Malaka/Regional Employment Agency, Malaka Region

https://malakakab.bps.go.id

Tabel / *Table* 2.2.2

Jumlah Pegawai Negeri Sipil Menurut Tingkat Pendidikan dan Jenis Kelamin Desember 2018 dan Desember 2019
Number of Civil Servants by Educational Level and Sex December 2018 and December 2019

Tingkat Pendidikan *Educational Level*	2018		
	Laki-laki *Male*	Perempuan *Female*	Jumlah *Total*
(1)	(2)	(3)	(4)
Sampai dengan SD *Up to Primary School*	20	2	22
SMP/Sederajat *General Vocational Junior High School*	25	4	29
SMA/Sederajat *General/Vocational Senior High School*	848	524	1,372
Diploma I, II/Akta I, II *Diploma I, II/Akta I, II*	99	135	234
Diploma III/Akta III/Sarjana Muda *Diploma III/Akta III/Bachelor*	132	284	416
Tingkat Sarjana/Doktor/Ph.D *University Graduates*	430	514	944
Jumlah/*Total*	**1,554**	**1,463**	**3,017**

https://malakakab.bps.go.id

Lanjutan Tabel/*Continued Table* 2.2.2

Tingkat Pendidikan *Educational Level*	2019		
	Laki-laki *Male*	Perempuan *Female*	Jumlah *Total*
(1)	(2)	(3)	(4)
Sampai dengan SD *Up to Primary School*	20	2	22
SMP/Sederajat *General Vocational Junior High School*	25	4	29
SMA/Sederajat *General/Vocational Senior High School*	848	524	1,372
Diploma I, II/Akta I, II *Diploma I, II/Akta I, II*	99	135	234
Diploma III/Akta III/Sarjana Muda *Diploma III/Akta III/Bachelor*	151	375	526
Tingkat Sarjana/Doktor/Ph.D *University Graduates*	591	583	1,174
Jumlah/*Total*	**1,734**	**1,623**	**3,357**

Sumber/Source: Badan Kepegawaian Daerah Kabupaten Malaka/Regional Employment Agency, Malaka Region

https://malakakab.bps.go.id

Tabel / *Table* 2.2.3

Jumlah Pegawai Negeri Sipil Menurut Tingkat Kepangkatan dan Jenis Kelamin, Desember 2018 dan Desember 2019
Number of Civil Servants by Hierarchy and Sex, December 2018 and December 2019

Pangkat/Golongan/Ruang *Hierarchy*	2018		
	Laki-laki *Male*	Perempuan *Female*	Jumlah *Total*
(1)	(2)	(3)	(4)
1. I/A (Juru Muda)	2	-	2
2. I/B (Juru Muda Tingkat I)	5	-	5
3. I/C (Juru)	10	2	12
4. I/D (Juru Tingkat I)	11	-	11
Golongan I/Range I	28	2	30
5. II/A (Pengatur Muda)	85	59	144
6. II/B (Pengatur Muda Tingkat I)	82	45	127
7. II/C (Pengatur)	114	145	259
8. II/D (Pengatur Tingkat I)	106	121	227
Golongan II/Range II	387	370	757
9. III/A (Penata Muda)	218	234	452
10. III/B (Penata Muda Tingkat I)	216	226	442
11. III/C (Penata)	156	152	308
12. III/D (Penata Tingkat I)	254	164	418
Golongan III/Range III	844	776	1,620
13. IV/A (Pembina)	295	223	518
14. IV/B (Pembina Tingkat I)	53	21	74
15. IV/C (Pembina Utama Muda)	14	3	17
16. IV/D (Pembina Utama Madya)	1	-	1
17. IV/E (Pembina Utama)	-	-	-
Golongan IV/Range IV	363	247	610
Jumlah/*Total*	**1,622**	**1,395**	**3,017**

https://malakakab.bps.go.id

Lanjutan Tabel/*Continued Table* 2.2.3

Pangkat/Golongan/Ruang *Hierarchy*	2019		
	Laki-laki *Male*	Perempuan *Female*	Jumlah *Total*
(1)	(5)	(6)	(7)
1. I/A (Juru Muda)	2	-	2
2. I/B (Juru Muda Tingkat I)	5	-	5
3. I/C (Juru)	10	2	12
4. I/D (Juru Tingkat I)	11	-	11
Golongan I/Range I	28	2	30
5. II/A (Pengatur Muda)	85	59	144
6. II/B (Pengatur Muda Tingkat I)	82	45	127
7. II/C (Pengatur)	126	209	335
8. II/D (Pengatur Tingkat I)	106	121	227
Golongan II/Range II	399	434	833
9. III/A (Penata Muda)	307	389	696
10. III/B (Penata Muda Tingkat I)	227	235	462
11. III/C (Penata)	156	152	308
12. III/D (Penata Tingkat I)	254	164	418
Golongan III/Range III	944	940	1,884
13. IV/A (Pembina)	295	223	518
14. IV/B (Pembina Tingkat I)	53	21	74
15. IV/C (Pembina Utama Muda)	14	3	17
16. IV/D (Pembina Utama Madya)	1	-	1
17. IV/E (Pembina Utama)	-	-	-
Golongan IV/Range IV	363	247	610
Jumlah/*Total*	**1,734**	**1,623**	**3,357**

Sumber/Source: Badan Kepegawaian Daerah Kabupaten Malaka/Regional Employment Agency, Malaka Region

https://malakakab.bps.go.id

2.3 KEUANGAN PEMERINTAH
GOVERNMENT FINANCE

Tabel / *Table* 2.3.1 **Realisasi Pendapatan Pemerintah Kabupaten Malaka Menurut Jenis Pendapatan (ribu rupiah), 2016–2019**
Actual Malaka Regency Government Revenues by Kind of Revenues (thousand rupiahs), 2016–2019

Jenis Pendapatan/*Kind of Revenues*	2016	2017
(1)	(2)	(3)
1. Pendapatan Asli Daerah (PAD)/*Regional Revenue*	27,288,808	832,512,989
1.1 Pajak Daerah/*Regional Tax*	6,842,663	9,695,232
1.2 Retribusi Daerah/*Regional Retribution*	6,346,877	6,514,218
1.3 Hasil Perusahaan Milik Daerah dan Pengelolaan Kekayaan Daerah yang Dipisahkan/*Regional-Owned Company Revenue and Separated Management of Regional Wealth*	-	232,398
1.4 Lain-lain PAD yang Sah/*Other Regional Revenue*	14,099,267	38,347,342
2. Dana Perimbangan/*Balance Funds*	621,842,727	653,693,625
2.1 Bagi Hasil Pajak/*Tax Sharing Revenue*	8,767,437	6,951,419
2.2 Bagi Hasil Bukan Pajak/Sumber Daya Alam/*Non-Tax Sharing Revenue/Natural Resources*	-	887,792
2.3 Dana Alokasi Umum/*General Allocation Fund*	434,834,613	431,015,290
2.4 Dana Alokasi Khusus/*Special Allocation Fund*	178,240,677	214,839,124
3. Lain-lain Pendapatan yang Sah/*Other Revenue*	109,425,675	115,030,174
3.1 Pendapatan Hibah/*Grant*	-	99,487,145
3.2 Dana Darurat/*Emergency Fund*	-	923,000,134
3.3 Dana Bagi Hasil Pajak dari Provinsi dan Pemerintah Daerah Lainnya/*Tax Sharing Revenue from Provincial and Other Regional Governments*	10,179,046	-
3.4 Dana Penyesuaian dan Otonomi Daerah/*Regional Adjustment and Autonomy Fund*	99,246,629	-
3.5 Bantuan Keuangan dari Provinsi atau Pemerintah Daerah Lainnya/*Financial Assistance from Provincial or Other Regional Governments*	-	-
3.6 Lainnya/*Others*	-	-
Jumlah/*Total*	**758,557,219**	**923,000,134**

https://malakakab.bps.go.id

Lanjutan Tabel/*Continued Table* 2.4.1

Jenis Pendapatan/*Kind of Revenues*	2018	2019
(1)	(4)	(5)
1. Pendapatan Asli Daerah (PAD)/*Regional Revenue*	775,386,955	49,229,013
1.1 Pajak Daerah/*Regional Tax*	9,496,560	11,482,102
1.2 Retribusi Daerah/*Regional Retribution*	6,351,254	2,201,798
1.3 Hasil Perusahaan Milik Daerah dan Pengelolaan Kekayaan Daerah yang Dipisahkan/*Regional-Owned Company Revenue and Separated Management of Regional Wealth*	2,780,000	4,970,477
1.4 Lain-lain PAD yang Sah/*Other Regional Revenue*	20,499,268	30,574,635
2. Dana Perimbangan/*Balance Funds*	592,066,829	625,635,999
2.1 Bagi Hasil Pajak/*Tax Sharing Revenue*	7,320,492	5,937,664
2.2 Bagi Hasil Bukan Pajak/Sumber Daya Alam/*Non-Tax Sharing Revenue/Natural Resources*	994,950	766,931
2.3 Dana Alokasi Umum/*General Allocation Fund*	436,377,451	454,162,076
2.4 Dana Alokasi Khusus/*Special Allocation Fund*	147,373,936	164,769,327
3. Lain-lain Pendapatan yang Sah/*Other Revenue*	144,193,044	39,481,008
3.1 Pendapatan Hibah/*Grant*	-	39,481,008
3.2 Dana Darurat/*Emergency Fund*	-	-
3.3 Dana Bagi Hasil Pajak dari Provinsi dan Pemerintah Daerah Lainnya/*Tax Sharing Revenue from Provincial and Other Regional Governments*	-	-
3.4 Dana Penyesuaian dan Otonomi Daerah/*Regional Adjustment and Autonomy Fund*	-	-
3.5 Bantuan Keuangan dari Provinsi atau Pemerintah Daerah Lainnya/*Financial Assistance from Provincial or Other Regional Governments*	-	-
3.6 Lainnya/*Others*	-	-
Jumlah/*Total*	856,808,034	**840,602,437**

Sumber/Source: Pemerintah Kabupaten Malaka/Malaka Regency Government

https://malakakab.bps.go.id

Tabel / *Table* 2.3.2

Realisasi Belanja Pemerintah Kabupaten Malaka Menurut Jenis Belanja (ribu rupiah), 2016–2019
Actual Malaka Regency Government Expenditures by Kind of Expenditures (thousand rupiahs), 2016–2019

Jenis Pendapatan *Kind of Revenues*	2016	2017
(1)	(2)	(3)
1. Belanja Tidak Langsung/*Indirect Expenditures*	399,585,906	387,240,988
1.1 Belanja Pegawai/*Personnel Expenditures*	238,116,874	224,638,348
1.2 Belanja Bunga/*Interest Expenditures*	-	-
1.3 Belanja Subsidi/*Subsidies Expenditures*	-	-
1.4 Belanja Hibah/*Grant Expenditures*	6,116,881	6,913,540
1.5 Belanja Bantuan Sosial/*Social Aid Expenditures*	-	-
1.6 Belanja Bagi Hasil/*Sharing Fund Expenditure*	1,318,928	1,298,588
1.7 Belanja Bantuan Keuangan/*Financial Aids Expenditures*	144,033,223	144,390,512
1.8 Belanja Tidak Terduga/*Unpredicted Expenditures*	10,000,000	10,000,000
2. Belanja Langsung/*Direct Expenditures*	411,864,197	535,760,146
2.1 Belanja Pegawai/*Personnel Expenditures*	75,593,320	70,492,367
2.2 Belanja Barang dan Jasa/*Goods and Services Expenditures*	160,103,520	146,649,887
2.3 Belanja Modal/*Capital Expenditure*	176,167,356	222,048,972
Jumlah/*Total*	**811,450,103**	**1,019,570,054**

https://malakakab.bps.go.id

Lanjutan Tabel/*Continued Table* 2.4.2

Jenis Pendapatan *Kind of Revenues*	2018	2019
(1)	(4)	(5)
1. Belanja Tidak Langsung/*Indirect Expenditures*	434,322,647	655,618,423
1.1 Belanja Pegawai/*Personnel Expenditures*	262,334,744	338,649,616
1.2 Belanja Bunga/*Interest Expenditures*	-	-
1.3 Belanja Subsidi/*Subsidies Expenditures*	-	-
1.4 Belanja Hibah/*Grant Expenditures*	19,795,400	5,489,868
1.5 Belanja Bantuan Sosial/*Social Aid Expenditures*	2,704,000	2,924,574
1.6 Belanja Bagi Hasil/*Sharing Fund Expenditure*	1,584,782	-
1.7 Belanja Bantuan Keuangan/*Financial Aids Expenditures*	139,903,721	141,730,505
1.8 Belanja Tidak Terduga/*Unpredicted Expenditures*	8,000,000	-
2. Belanja Langsung/*Direct Expenditures*	422,485,387	-
2.1 Belanja Pegawai/*Personnel Expenditures*	87,543,798	-
2.2 Belanja Barang dan Jasa/*Goods and Services Expenditures*	170,034,810	-
2.3 Belanja Modal/*Capital Expenditure*	152,406,779	140,542,061
Jumlah/*Total*	**869,308,034**	**797,778,520**

Sumber/*Source*: Pemerintah Kabupaten Malaka/Malaka Regency Government

https://malakakab.bps.go.id

https://malakakab.bps.go.id

03

PENDUDUK DAN KETENAGAKERJAAN
POPULATION AND EMPLOYMENT

96.9 ribu jiwa | 97.4 ribu jiwa

https://malakabarat.bps.go.id

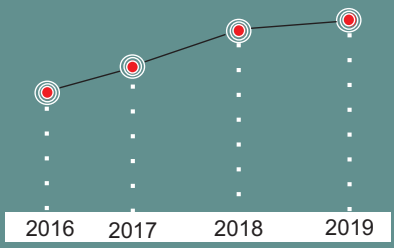

Sumber : Hasil Proyeksi 2015-2018

Jumlah penduduk Kabupaten Malak
2015-2018

https://malakakab.bps.go.id

PENJELASAN TEKNIS

1. Sumber utama data kependudukan adalah Sensus Penduduk yang diadakan setiap sepuluh tahun sekali. Sensus Penduduk telah dilakukan sebanyak enam kali sejak Indonesia merdeka, yaitu tahun 1961, 1971, 1980, 1990, 2000, dan 2010
2. Dalam Sensus Penduduk, pencacahan dilakukan terhadap seluruh penduduk yang berdomisili di wilayah territorial Indonesia termasuk warga Negara asing kecuali anggota kecuali anggota korps diplomatik Negara sahabat beserta keluarganya
3. Metode pengumpulan data dalam Sensus Penduduk dilakukan denga wawancara antara petugas sensus dengan responden. Pencacahan penduduk menggunakan konsep usual residence yaitu konsep dimana penduduk biasa bertempat tinggal. Bagi penduduk yang bertempat tinggal tetap dicacah di mana mereka biasa tinggal, sedangkan untuk penduduk yang tidak bertempat tinggal tetap dicacah di tempat di mana mereka ditemukan petugas sensus di malam 'Hari Sensus'.
4. Termasuk penduduk yang tidak bertempat tinggal tetap adalah tuna wisma, awak kapal berbendera Indonesia, penghuni perahu/rumah apung, masyarakat

TECHNICAL NOTES

1. 1. Main source of demographic data is Population Census Data, which is conducted every ten years. Population Census has been conducted six times since Indonesia's Independence, 1961, 1971, 1980, 1990, 2000, and 2010.

2. The Population Census enumerates all residents domicile in the entire territory of Indonesia Republic including foreign citizenship except The Diplomatic Corps members and their families.

3. Population Census data collection method was carried out by interviewing respondents. Enumeration of Population Census uses usual residence concept, which is concept of place where people usually live. De jure was applied to permanent residents, while de facto was applied to non-permanent residents. The permanent residents were enumerated in place where normally live, the non-permanent residents were enumerated where they were founded by enumerators on the night of 'Census Day'.

4. The non-permanent residents include homeless people, ship crew, boat people, remote area community and internally displaced persons. For those

https://malakakab.bps.go.id

terpencil/ terasing dan pengungsi. Bagi mereka yang mempunyai tempat tinggal, tetapi sedang bertugas di luar wilayah lebih dari enam bulan, tidak dicacah di tempat tinggalnya.

who had permanent residence but had been away from their residence for six month or more were not enumerated in their permanent places.

5. Penduduk Indonesia adalah semua orang yang berdomisili di wilayah teritorial RepublicKIndonesia selama enam bulan atau lebih dan atau mereka yang berdomisili kurang dari enam bulan tetapi bertujuan menetap.

5. Indonesia Population are all residents of entire territory of Indonesia Republic who have been stayed for six months or more, and those who intended to stay more than six months even they have only stay for less than six mont hs.

6. Selain hasil Sensus Penduduk, sumber data kependudukan di Kabupaten Belu adalah hasil Laporan Registrasi Penduduk yang diperoleh dari pencatatan regristrasi penduduk yang tercatat di kantor desa.

6. Beside from Population Census, source of demographic data in Belu Regency are Population Registration that come from population registration which been recorded at Village office.

7. pertumbuhan penduduk adalah angka yang menunjukkan tingkat pertumbuhan penduduk per tahun dalam jangka waktu tertentu.

7. The average of population growth is annual population growth over a certain period

8. Kepadatan Penduduk adalah banyaknya penduduk per kilometer persegi.

8. Population density is the number of inhabitants per kilometer square.

https://malakakab.bps.go.id

ULASAN

Tahun 2019, rasio jenis kelamin di Kabupaten Malaka adalah 100,44 jika menurut data registrasi. Menurut proyeksi, rasio jenis kelamin di Kabupaten Malaka adalah 93,40. Jika dilihat menurut data registrasi, jumlah penduduk dengan jenis kelamin laki-laki lebih banyak dibandingkan dengan perempuan, meski perbedaannya tidak terlalu besar.

Jika ditilik menurut kecamatannya, rasio jenis kelamin terbesar adalah Kecamatan Laen Manen dengan rasio sebesar 106,52. Untuk kecamatan dengan rasio terendah, yaitu jumlah perempuan lebih banyak dari laki-laki, adalah Kecamatan Kobalima Timur yaitu sebesar 95,03. Kecamatan Malaka Tengah, sebagai kecamatan dengan luas wilayah terbesar memiliki perbandingan laki-laki dan perempuan dengan angka yang hampir sama, yaitu dengan rasio jenis kelamin 99,99.

DESCRIPTION

In 2019, the sex ratio on Malaka is 100.44 based on registration. Based on projection, the sex ration is 93.40. So, based of Registation Data, the population of males is greather than females, even if the difference isn't that great.

If it was analyzed based on district, the greatest sex ratio happened in Laen Manen with the ratio of 106.52. For the lowest, which means the females are greater than males in total population, it happened in Kobalima Timur in 95.03 ratio. The district that has the widest area, Malaka Tengah, has the comparison of males and females at almost the same, which has the ratio of 99.99.

https://malakakab.bps.go.id

https://malakakab.bps.go.id

Gambar / *Figures* 3.1 **Penduduk Menurut Jenis Kelamin, 2018-2019**
Population by Sex, 2018 - 2019

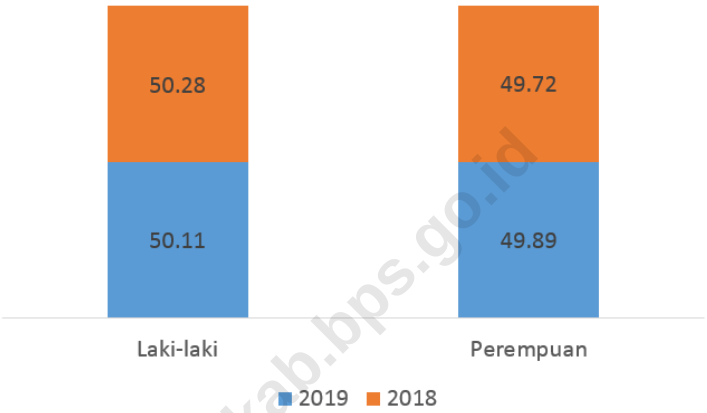

Sumber/*Source* : Dinas Kependudukan dan Pencatatan Sipil KabupatenBelu/*Population and Civil Registration Agency of Belu Regency*

https://malakakab.bps.go.id

Gambar 3.2 / ***Figures***

Kepadatan Penduduk, 2019
Population Density, 2019

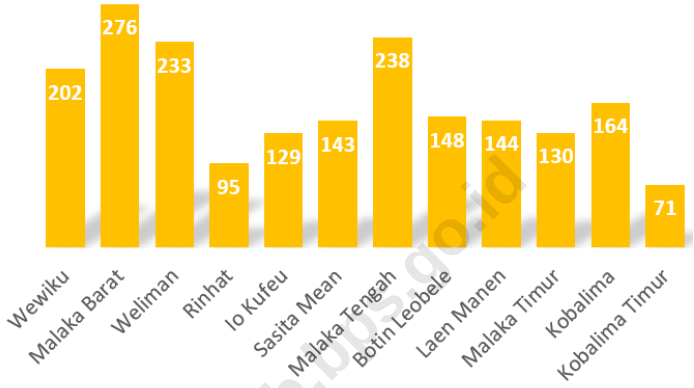

Sumber/*Source* : Dinas Kependudukan dan Pencatatan Sipil KabupatenBelu/*Population and Civil Registration Agency of Belu Regency*

https://malakakab.bps.go.id

Tabel / *Table* 3.1 **Penduduk, Laju Pertumbuhan Penduduk per Tahun, Distribusi Persentase Penduduk, Kepadatan Penduduk, Rasio Jenis Kelamin Penduduk Menurut Kecamatan, 2019**

Population, Annual Population Growth Rate, Percentage Distribution of Population, Population Density, and Population Sex Ratio by Subdistrict, 2019

Kecamatan *Subdistrict*	Penduduk (ribu) *Population (thousand)*	Laju Pertumbuhan Penduduk per Tahun 2018–2019 *Annual Population Growth Rate (%)* 2018–2019
(1)	(2)	(3)
Wewiku	19.8	0.10
Malaka Barat	24.2	1.25
Weliman	20.6	1.37
Rinhat	14.4	2.45
Io Kufeu	8.8	2.42
Sasita Mean	9.4	-1.77
Malaka Tengah	40.2	0.29
Botin Leobele	5.8	-5.04
Laen Manen	13.6	0.96
Malaka Timur	10.9	0.38
Kobalima	19.8	-0.41
Kobalima Timur	6.8	-0.42
Kabupaten Malaka		
Hasil Registrasi/*Registration Result*	194.3	0.44
Hasil Proyeksi [1]/*Projection Result*	**92,7**	**1.28**

https://malakakab.bps.go.id

Lanjutan Tabel/*Continued Table* 3.1

Kecamatan *Subdistrict*	Persentase Penduduk *Percentage of Total Population*	Kepadatan Penduduk per km² *Population Density per sq.km*
(1)	(4)	(5)
Wewiku	10.2	202
Malaka Barat	12.5	276
Weliman	10.6	233
Rinhat	7.4	95
Io Kufeu	4.5	129
Sasita Mean	4.8	143
Malaka Tengah	20.7	238
Botin Leobele	3.0	148
Laen Manen	7.0	144
Malaka Timur	5.6	130
Kobalima	10.2	164
Kobalima Timur	3.5	71
Kabupaten Malaka		
Hasil Registrasi/*Registration Result*	100.0	167
Hasil Proyeksi [1]/*Projection Result*	100.0	79

https://malakakab.bps.go.id

Lanjutan Tabel/*Continued Table* 3.1

Kecamatan *Subdistrict*	Rasio Jenis Kelamin *Population Sex Ratio*
(1)	(6)
Wewiku	101.99
Malaka Barat	100.04
Weliman	100.39
Rinhat	98.70
Io Kufeu	98.33
Sasita Mean	102.90
Malaka Tengah	99.99
Botin Leobele	98.97
Laen Manen	106.52
Malaka Timur	102.03
Kobalima	98.92
Kobalima Timur	95.03
Kabupaten Malaka	
Hasil Registrasi/*Registration Result*	100.44
Hasil Proyeksi [1]/*Projection Result*	**93.4**

https://malakakab.bps.go.id

Catatan/*Note*: [1] Data dari Hasil Proyeksi Penduduk Indonesia 2015–2045 (Pertengahan tahun/Juni)/*Data from the result of Indonesia Population Projection 2015–2045 (mid year/June)*

Sumber/*Source*: Dinas Kependudukan dan Pencatatan Sipil KabupatenBelu/*Population and Civil Registration Agency of Belu Regency*

3.2 KETENAGAKERJAAN
EMPLOYMENT

Tabel / *Table* 3.2.1 **Jumlah Penduduk Berumur 15 Tahun Keatas Menurut Jenis Kegiatan Selama Seminggu yang Lalu dan Jenis Kelamin di Kabupaten Malaka, 2019**
Population Aged 15 Years and Over by Type of Activity During The Previous Week and Sex in Malaka Regency, 2019

Kegiatan Utama *Main Activity*	Jenis Kelamin/*Sex*		
	Laki-Laki *Male*	Perempuan *Female*	Jumlah *Total*
(1)	(2)	(3)	(4)
Angkatan Kerja *Economically Active*	44,826	41,157	85,983
Bekerja/*Working*	43,668	40,303	83,971
Pengangguran Terbuka *Unemployment*	1,158	854	2,012
Bukan Angkatan Kerja *Economically Inactive*	12,512	24,159	36,671
Sekolah/*Attending School*	7,258	7,942	15,200
Mengurus Rumah Tangga *Housekeeping*	818	14,848	15,666
Lainnya/*Others*	4,436	1,369	5,805
Jumlah/*Total*	57,338	65,316	122,654

Sumber/*Source*: BPS, Survei Angkatan Kerja Nasional (Sakernas) Agustus/*BPS-Statistics Indonesia, August National Labor Force Survey*

https://malakakab.bps.go.id

Tabel / *Table* 3.2.2

Penduduk Berumur 15 Tahun ke Atas Menurut Pendidikan Tertinggi yang Ditamatkan dan Jenis Kegiatan Selama Seminggu yang Lalu di Kabupaten Malaka, 2019
Population 15 Years of Age and Over by Educational Attainment and Type of Activity During the Previous Week in Malaka Regency, 2019

Pendidikan Tertinggi yang Ditamatkan [1] *Educational Attainment [1]*	Angkatan Kerja/*Economically Active*			Persentase Bekerja terhadap Angkatan Kerja *Percentage of Working to Economically Active*
	Bekerja *Working*	Pengangguran [2] *Unemployment [2]*	Jumlah Angkatan Kerja *Total of Economically Active*	
(1)	(2)	(3)	(4)	(5)
0	46,580	...	...	...
1	7,357	...	...	...
2	20,228	...	...	...
3	9,806	...	...	...
Jumlah/*Total*	83,971	...	85,983	97.66

https://malakakab.bps.go.id

Lanjutan Tabel/*Continued Table* 3.2.2

Pendidikan Tertinggi yang Ditamatkan [1] *Educational Attainment* [1]	Bukan Angkatan Kerja *Not Economically Active*	Jumlah *Total*	Persentase Angkatan Kerja terhadap Penduduk Usia Kerja *Percentage of Economically Active to Working Age Population*
(1)	(6)	(7)	(8)
0	...	...	...
1	...	...	...
2	...	...	...
3	...	...	...
Jumlah/*Total*	36,671	...	...

https://malakakab.bps.go.id

Catatan/*Note*: [1] 0. ≤ Sekolah Dasar (SD)/≤ *Primary School*
1. Sekolah Menengah Pertama/*Junior High School*
2. Sekolah Menengah Atas/*Senior High School*
3. Perguruan Tinggi/*Collage*

[2] 1. Mencari pekerjaan/*Looking for work*
2. Mempersiapkan usaha/*Establishing a new business/firm*
3. Merasa tidak mungkin mendapat pekerjaan/*Hopeless of job*
4. Sudah punya pekerjaan tetapi belum mulai bekerja/*Have a job in future start*

Sumber/*Source*: BPS, Survei Angkatan Kerja Nasional (Sakernas) Agustus/*BPS-Statistics Indonesia, August National Labor Force Survey*

Tabel / *Table* 3.2.3

Penduduk Berumur 15 Tahun Ke Atas yang Bekerja Selama Seminggu yang Lalu Menurut Status Pekerjaan Utama dan Jenis Kelamin di Kabupaten Malaka, 2019
Population 15 Years of Age and Over who Worked During The Previous Week by Main Employment Status and Sex in Malaka Regency, 2019

Status Pekerjaan Utama *Main Employment Status*	Laki-Laki *Male*	Perempuan *Female*	Jumlah *Total*
(1)	(2)	(3)	(4)
Berusaha sendiri *Own account worker*	9,135	14,578	23,713
Berusaha dibantu buruh tidak tetap/buruh tidak dibayar *Employer assisted by temporary worker/ unpaid worker*	18,209	9,481	27,690
Berusaha dibantu buruh tetap/buruh dibayar *Employer assisted by permanent worker/ paid worker*	2,107	152	2,259
Buruh/Karyawan/Pegawai/*Employee*	9,330	7,237	16,567
Pekerja bebas *Casual worker*	878	624	1,502
Pekerja keluarga/tak dibayar *Family worker/unpaid worker*	4,009	8,231	12,240
Jumlah/*Total*	**43,668**	**40,303**	**83,971**

Sumber/*Source*: BPS, Survei Angkatan Kerja Nasional (Sakernas) Agustus/*BPS-Statistics Indonesia, August National Labor Force Survey*

https://malakakab.bps.go.id

https://malakakab.bps.go.id

04

SOSIAL DAN KESEJAHTERAAN RAKYAT
SOCIAL AND WELFARE



Jumlah sekolah SD di Kabupaten Malaka berkurang dari 207 menjadi 205 berjumlah

Jumlah sekolah SMP di Kabupaten Malaka berkurang dari 59 menjadi 38 berjumlah

Jumlah sekolah SMA di Kabupaten Malaka berkurang dari 31 menjadi 25 berjumlah

https://malakakab.bps.go.id

Rasio Jumlah Murid terhadap Guru masih dibawah rata-rata nilai yang ditetapkan oleh Kemendikbud

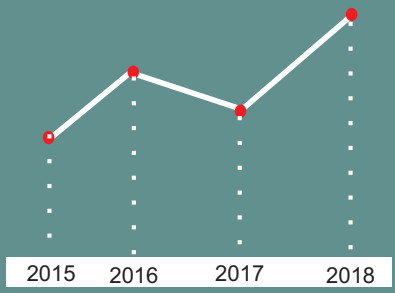

Angka partisipasi sekolah pada 2017-2018 mengalami peningkatan yang cukup signifikasi

https://malakakab.bps.go.id

PENJELASAN TEKNIS

1. Tamat sekolah adalah menyelesaikan pelajaran yang ditandai dengan lulus ujian akhir pada kelas atau tingkat terakhir suatu jenjang pendidikan di sekolah negeri maupun swasta dengan mendapatkan tanda tamat belajar/ ijazah. Seseorang yang belum mengikuti pelajaran pada kelas tertinggi tetapi telah mengikuti ujian terakhir dianggap lulus atau tamat sekolah.
2. Sekolah adalah lembaga pendidikan formal yang dimulai dari pendidikan dasar, menengah dan tinggi. Pendidikan yang dicatat adalah pendidikan formal berdasarkan kurikulum Kementrian Pendidikan Nasional, termasuk pendidikan yang diselenggarakan oleh pondok pesantren dengan memakai kurikulum Kementrian Pendidikan Nasional seperti Madrasah Ibtidaiyah (MI), Madrasah Tsanawilayah (MTs), dan Madrasah Aliyah (MA). Pondok pesantren/ madrasah siniyah adalah sekolah yang tidak memakai kurikulum dan Kementrian Pendidikan Nasinonal.
3. Rumah sakit adalah tempat pemeriksaan dan perawatan kesehatan, biasanya berada di bawah pengawasan dokter/ tenaga medis, termasuk rumah sakit khusus seperti rumah sakit perawtan paru-paru dan RS jantung.

TECHNICAL NOTES

1. *Completed particular level of education is someone who has completed particular level of education in either private or public school by owning the certificate that clarify that he/ she have been passing the exams.*
2. *School is an education institutional that start from primary, secondary and tertiary education. The education data recorded in the survey covering data on formal education based on the curriculum which been set up by Ministry of National Education including education the education that carried out by Muslim Boarding School such as MI, MTs, and MA. Islamic Boarding School/ Madrasah Diniyah is a school that does not implement Ministry of National Education curriculums.*
3. *Hospital is a place for health check, usually controlled/ supervised by doctors/ medical personnel. Including Lung Hospital and Coronary Hospital.*
4. *Public Health Center is health*

https://malakab.bps.go.id

4. Puskesmas (Pusat Kesehatan Masyarakat) adalah unit pelayanan kesehatan milik pemerintah yang bertanggungjawab terhadap pelayanan kesehatan masyarakat untuk wilayah kecamatan, sebagian kecamatan atau kelurahan. Tim Puskesmas sesuai jadwal dapat melakukan Puskesmas Keliling ke tempat-tempat tertentu dalam wilayah kerjanya, untuk mendapatkan pelayanan dengan masyarakat.
5. Puskesmas Pembantu (Pustu) adalah unit pelayanan kesehatan masyarakat yang membantu kegiatan Puskesmas di sebagian dari wilayah kerja. Pada beberapa daerah balai pengobatan telah berubah fungsi menjadi Pustu walaupun papan nama masih tertulis balai pengobatan.

center that provided by government which has responsible for delivery of health services to the community of sub-district level, part of sub-district level or Sub-Urbs. Officials in PHC schedule can provide health services in their working area in effort of closing their service to the community through Mobile PHC program.

5. *Subsidiary Public Health Center is health facility that assists the Public Health Center in its part of working area. In several regions, health check points have changes their status into Subsidiary PHC although their sign written in the board remains unchanged.*

https://malakakab.bps.go.id

ULASAN

Kehidupan beragama merupakan hal yang penting di Indonesia. Di Kabupaten Malaka, keempat agama hidup berdampingan. Penganut terbesar di kabupaten ini adalah pemeluk agama Katolik dengan jumlah penganut 153.302 jiwa. Angka ini diikuti oleh agama Kristen Protestan dengan jumlah 15.826 orang. Jumlah penganut Islam ada di urutan ketiga dengan angka 1.699 dan diikuti agama Hindu dengan penganut 252 di Kabupaten Malaka.

Seiring dengan jumlah penganut agama, ada juga tempat ibadah. Namun, untuk agama Hindu masih belum ada Pura di Kabupaten Malaka. Jumlah gereja katolik di Malaka ada 20, diikuti jumlah gereja kristen sebesar 22. Lalu, jumlah masjidsebagai tempat ibadah umat Islam ada 5 buah.

DESCRIPTION

Religious life is an important thing in Indonesia. In Malaka, there four religions that live in peace. The greatest follower in total in Malaka is Catholic which has 153.302 people. Then, followed by Christian in 15.826 people. The followers in Islam is at top 3 with 1.699 followers and followed by Hindu in 252 people.

Based on that followers, there are also places of worship, except for the Hindu. There are 20 catholic's church, 22 christian's church, and 5 mosques in Malaka.

https://malakakab.bps.go.id

https://malakakab.bps.go.id

Gambar 4.1
Figures

Jumlah Sekolah di Kabupaten Malaka, 2019
Area of Subdistrict (%), 2019

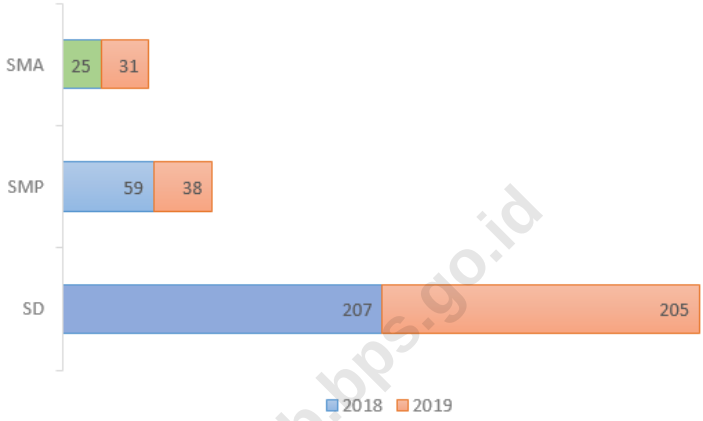

Sumber/*Source*: Kementerian Pendidikan dan Kebudayaan, Data Semester Ganji/*Ministry of Educations and Culture, Odd Semester Data*

https://malakakab.bps.go.id

Gambar / *Figures* 4.2 **Persentase Penganut Agama di Kabupaten Malaka, 2019**
Religion Percentage in Malaka Regency, 2019

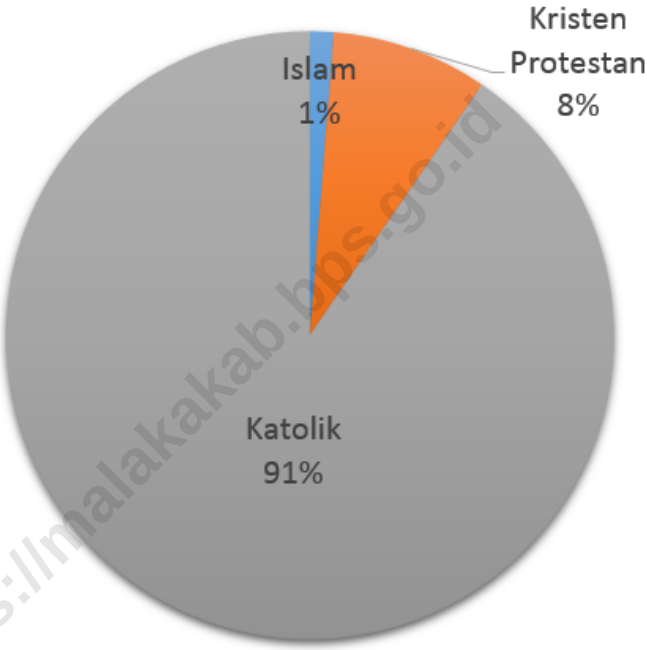

https://malakakab.bps.go.id

Sumber/*Source* : Kementerian Agama/Ministry of Religion

4.1 PENDIDIKAN
EDUCATION

Tabel / *Table* 4.1.1 **Jumlah Sekolah, Guru, dan Murid Taman Kanak-Kanak (TK) di Bawah Kementerian Pendidikan dan Kebudayaan Menurut Kecamatan di Kabupaten Malaka, 2018/2019 dan 2019/2020**
Number of Schools, Teachers, and Pupils in Kindergarten Under The Ministry of Education and Culture by Subdistrict in Malaka Regency, 2018/2019 dan 2019/2020

Kecamatan *Subdistrict*	Sekolah/*Schools*					
	Negeri/*Public*		Swasta/*Private*		Jumlah/*Total*	
	2018/2019	2019/2020	2018/2019	2019/2020	2018/2019	2019/2020
(1)	(2)	(3)	(4)	(5)	(6)	(7)
Wewiku	-	-	-	-	-	-
Malaka Barat	-	-	-	-	-	-
Weliman	-	-	-	-	-	-
Rinhat	-	-	-	-	-	-
Io Kufeu	-	1	-	-	-	1
Sasita Mean	-	-	-	-	-	-
Malaka Tengah	-	-	-	1	-	1
Botin Leobele	-	-	-	-	-	-
Laen Manen	-	-	-	-	-	-
Malaka Timur	-	-	-	3	-	3
Kobalima	-	-	-	-	-	-
Kobalima Timur	-	-	-	-	-	-
Malaka	**-**	**1**	**-**	**4**	**-**	**5**

https://malakakab.bps.go.id

Lanjutan Tabel/*Continued Table* 4.1.1

Kecamatan *Subdistrict*	Guru [1]/*Teachers* [1]					
	Negeri/*Public*		Swasta/*Private*		Jumlah/*Total*	
	2018/2019	2019/2020	2018/2019	2019/2020	2018/2019	2019/2020
(1)	(8)	(9)	(10)	(11)	(12)	(13)
Wewiku	-	-	-	-	-	-
Malaka Barat	-	-	-	-	-	-
Weliman	-	-	-	-	-	-
Rinhat	-	-	-	-	-	-
Io Kufeu	-	2	-	-	-	2
Sasita Mean	-	-	-	-	-	-
Malaka Tengah	-	-	-	-	-	-
Botin Leobele	-	-	-	-	-	-
Laen Manen	-	-	-	-	-	-
Malaka Timur	-	-	-	6	-	6
Kobalima	-	-	-	-	-	-
Kobalima Timur	-	-	-	-	-	-
Malaka	**-**	**2**	**-**	**6**	**-**	**8**

https://malakakab.bps.go.id

Lanjutan Tabel/*Continued Table* 4.1.1

Kecamatan *Subdistrict*	Murid/*Students*					
	Negeri/*Public*		Swasta/*Private*		Jumlah/*Total*	
	2018/2019	2019/2020	2018/2019	2019/2020	2018/2019	2019/2020
(1)	(14)	(15)	(16)	(17)	(18)	(19)
Wewiku	-	-	-	-	-	-
Malaka Barat	-	-	-	-	-	-
Weliman	-	-	-	-	-	-
Rinhat	-	-	-	-	-	-
Io Kufeu	-	27	-	-	-	27
Sasita Mean	-	-	-	-	-	-
Malaka Tengah	-	-	-	-	-	-
Botin Leobele	-	-	-	-	-	-
Laen Manen	-	-	-	-	-	-
Malaka Timur	-	-	-	119	-	119
Kobalima	-	-	-	-	-	-
Kobalima Timur	-	-	-	-	-	-
Malaka	**-**	**27**	**-**	**119**	**-**	**146**

Catatan/*Note*: [1] Jumlah guru termasuk kepala sekolah dan guru/*The total of teachers including headmaster and teacher*

Sumber/*Source*: Kementerian Pendidikan dan Kebudayaan, Data Semester Ganji/*Ministry of Educations and Culture, Odd Semester Data*

https://malakakab.bps.go.id

Tabel / *Table* 4.1.2 **Jumlah Sekolah, Guru, dan Murid Raudatul Athfal (RA) di Bawah Kementerian Agama Menurut Kecamatan, 2017/2018 dan 2018/2019**
Number of Schools, Teachers, and Pupils in Raudatul Athfal (RA) Under The Ministry of Religious Affairs by Subdistrict, 2017/2018 dan 2018/2019

Kecamatan *Subdistrict*	Sekolah/*Schools*		Guru/*Teachers*		Murid/*Pupils*	
	2017/2018	2018/2019	2017/2018	2018/2019	2017/2018	2018/2019
(1)	(2)	(3)	(4)	(5)	(6)	(7)
Wewiku	-	-	-	-	-	-
Malaka Barat	-	-	-	-	-	-
Weliman	-	-	-	-	-	-
Rinhat	-	-	-	-	-	-
Io Kufeu	-	-	-	-	-	-
Sasita Mean	-	-	-	-	-	-
Malaka Tengah	1	1	6	7	74	91
Botin Leobele	-	-	-	-	-	-
Laen Manen	-	-	-	-	-	-
Malaka Timur	-	-	-	-	-	-
Kobalima	-	-	-	-	-	-
Kobalima Timur	-	-	-	-	-	-
Kabupaten Malaka	1	1	6	7	74	91

https://malakakab.bps.go.id

Sumber/*Source:* Kementerian Agama, Data Semester Ganjil/*Ministry of Religious Affairs, Odd Semester Data*

Tabel / *Table* 4.1.3

Jumlah Sekolah, Guru, dan Murid Sekolah Dasar (SD) di Bawah Kementerian Pendidikan dan Kebudayaan Menurut Kecamatan, 2017/2018 dan 2018/2019

Number of Schools, Teachers, and Pupils in Primary Schools Under The Ministry of Education and Culture by Subdistrict, 2017/2018 dan 2019/2019

Kecamatan *Subdistrict*	Sekolah/*Schools*					
	Negeri/*Public*		Swasta/*Private*		Jumlah/*Total*	
	2017/2018	2018/2019	2017/2018	2018/2019	2017/2018	2018/2019
(1)	(2)	(3)	(4)	(5)	(6)	(7)
Wewiku	13	12	10	10	23	22
Malaka Barat	6	6	15	15	21	21
Weliman	12	11	7	7	19	18
Rinhat	15	15	8	8	23	23
Io Kufeu	8	8	3	3	11	11
Sasita Mean	8	8	4	4	12	12
Malaka Tengah	21	21	14	14	35	35
Botin Leobele	5	5	2	2	7	7
Laen Manen	9	9	7	7	16	16
Malaka Timur	9	9	3	3	12	12
Kobalima	9	9	9	9	18	18
Kobalima Timur	6	6	4	4	10	10
Kabupaten Malaka	121	119	86	86	207	205

https://malakakab.bps.go.id

Lanjutan Tabel/*Continued Table* 4.1.3

Kecamatan *Subdistrict*	Guru [1]/*Teachers* [1]					
	Negeri/*Public*		Swasta/*Private*		Jumlah/*Total*	
	2017/2018	2018/2019	2018/2019	2018/2019	2018/2019	2018/2019
(1)	(8)	(9)	(10)	(11)	(12)	(13)
Wewiku	147	135	105	98	252	233
Malaka Barat	62	59	153	143	215	202
Weliman	143	123	87	84	230	207
Rinhat	116	117	62	59	178	176
Io Kufeu	72	71	21	21	93	92
Sasita Mean	80	78	33	32	113	110
Malaka Tengah	271	264	159	150	430	414
Botin Leobele	46	44	16	14	62	58
Laen Manen	83	78	58	56	141	134
Malaka Timur	76	71	29	25	105	96
Kobalima	91	91	107	104	198	195
Kobalima Timur	46	46	28	27	74	73
Kabupaten Malaka	1 233	1 177	858	813	2 091	1 990

https://malakakab.bps.go.id

Lanjutan Tabel/*Continued Table* 4.1.3

Kecamatan *Subdistrict*	Murid/*Students*					
	Negeri/*Public*		Swasta/*Private*		Jumlah/*Total*	
	2017/2018	2018/2019	2017/2018	2018/2019	2018/2019	2018/2019
(1)	(14)	(15)	(16)	(17)	(18)	(19)
Wewiku	1 810	1 543	1 296	1 223	3 106	2 766
Malaka Barat	782	723	2 579	2 395	3 361	3 118
Weliman	1 926	1 688	1 448	1 320	3 374	3 008
Rinhat	1 620	1 562	1 145	1 055	2 765	2 617
Io Kufeu	1 139	1 103	320	314	1 459	1 417
Sasita Mean	820	769	569	514	1 389	1 283
Malaka Tengah	3 113	3 103	2 468	2 380	5 581	5 483
Botin Leobele	460	435	264	257	724	692
Laen Manen	1 106	1 059	937	910	2 043	1 969
Malaka Timur	1 188	1 101	378	359	1 566	1 460
Kobalima	1 187	1 083	1 541	1 476	2 728	2 559
Kobalima Timur	544	505	440	412	984	917
Kabupaten Malaka	15 695	14 674	13 385	12 615	29 080	27 289

https://malakakab.bps.go.id

Catatan/*Note*: [1] Jumlah guru termasuk kepala sekolah dan guru/*The total of teachers including headmaster and teacher*
Sumber/*Source*: Kementerian Pendidikan dan Kebudayaan, Data Semester Ganji/*Ministry of Educations and Culture, Odd Semester Data*

Tabel / *Table* 4.1.4

Jumlah Sekolah, Guru, dan Murid Madrasah Ibtidaiyah (MI) di Bawah Kementerian Agama Menurut Kecamatan Menurut Kecamatan, 2017/2018 dan 2018/2019
Number of Schools, Teachers, and Pupils in Madrasah Ibtidaiyah (MI) Under The Ministry of Religious Affairs by Subdistrict, 2017/2018 dan 2018/2019

Kecamatan *Subdistrict*	Sekolah/*Schools*		Guru/*Teachers*		Murid/*Pupils*	
	2017/2018	2018/2019	2017/2018	2018/2019	2017/2018	2018/2019
(1)	(2)	(3)	(4)	(5)	(6)	(7)
Wewiku	-	-	...	...	-	-
Malaka Barat	-	-	-	-	-	-
Weliman	-	-	-	-	-	-
Rinhat	-	-	-	-	-	-
Io Kufeu	-	-	-	-	-	-
Sasita Mean	-	-	-	-	-	-
Malaka Tengah	1	1	16	16	148	172
Botin Leobele	-	-	-	-	-	-
Laen Manen	-	-	-	-	-	-
Malaka Timur	-	-	-	-	-	-
Kobalima	-	-	-	-	-	-
Kobalima Timur	-	-	-	-	-	-
Kabupaten Malaka	1	1	16	16	148	172

https://malakakab.bps.go.id

Catatan/*Note:* *Data semester genap laporan sampai dengan 30 Juni 2019/ even semester report data up to 30thJune 2019*
Sumber/*Source:* Kementerian Agama, Data Semester Ganjil/*Ministry of Religious Affairs, Odd Semester Data*

Tabel / *Table* 4.1.5

Jumlah Sekolah, Guru, dan Murid Sekolah Menengah Pertama (SMP) di Bawah Kementerian Pendidikan dan Kebudayaan Menurut Kecamatan, 2017/2018 dan 2018/2019

Number of Schools, Teachers, and Pupils in Junior High Schools Under The Ministry of Education and Culture by Subdistrict, 2017/2018 dan 2018/2019

Kecamatan *Subdistrict*	Sekolah/*Schools*					
	Negeri/*Public*		Swasta/*Private*		Jumlah/*Total*	
	2017/2018	2018/2019	2017/2018	2018/2019	2017/2018	2018/2019
(1)	(2)	(3)	(4)	(5)	(6)	(7)
Wewiku	4	4	5	5	9	9
Malaka Barat	3	3	2	2	5	5
Weliman	4	4	3	3	7	7
Rinhat	4	4	1	1	5	5
Io Kufeu	5	5	-	-	5	5
Sasita Mean	3	3	1	1	4	4
Malaka Tengah	7	7	5	5	12	12
Botin Leobele	1	1	-	-	1	1
Laen Manen	2	2	1	1	3	3
Malaka Timur	1	1	1	1	2	2
Kobalima	2	2	1	1	3	3
Kobalima Timur	2	2	1	1	3	3
Kabupaten Malaka	38	38	21	21	59	59

https://malakakab.bps.go.id

Lanjutan Tabel/*Continued Table* 4.1.5

Kecamatan *Subdistrict*	Guru [1]/*Teachers* [1]					
	Negeri/*Public*		Swasta/*Private*		Jumlah/*Total*	
	2017/2018	2018/2019	2017/2018	2018/2019	2017/2018	2018/2019
(1)	(8)	(9)	(10)	(11)	(12)	(13)
Wewiku	71	67	53	49	124	116
Malaka Barat	70	65	38	41	108	106
Weliman	88	86	31	28	119	114
Rinhat	48	43	14	11	62	54
Io Kufeu	51	48	-	-	51	48
Sasita Mean	36	33	9	9	45	42
Malaka Tengah	171	168	76	78	247	246
Botin Leobele	8	8	-	-	8	8
Laen Manen	49	42	16	15	65	57
Malaka Timur	31	31	8	8	39	39
Kobalima	36	39	24	22	60	61
Kobalima Timur	35	32	10	10	45	42
Kabupaten Malaka	694	662	279	271	973	933

https://malakakab.bps.go.id

Lanjutan Tabel/*Continued Table* 4.1.5

Kecamatan *Subdistrict*	Murid/*Students*					
	Negeri/*Public*		Swasta/*Private*		Jumlah/*Total*	
	2017/2018	2018/2019	2017/2018	2018/2019	2017/2018	2018/2019
(1)	(14)	(15)	(16)	(17)	(18)	(19)
Wewiku	681	692	732	773	1 413	1 465
Malaka Barat	897	841	830	876	1 727	1 717
Weliman	1 141	1 030	374	317	1 515	1 347
Rinhat	495	458	205	216	700	674
Io Kufeu	610	580	-	-	610	580
Sasita Mean	416	409	114	151	530	560
Malaka Tengah	1 639	1 654	1 559	1 515	3 198	3 169
Botin Leobele	137	168	-	-	137	168
Laen Manen	556	564	254	199	810	763
Malaka Timur	540	434	209	185	749	619
Kobalima	528	500	462	480	990	980
Kobalima Timur	415	392	131	143	546	535
Kabupaten Malaka	8 055	7 722	4 870	4 855	12 925	12 577

https://malakakab.bps.go.id

Catatan/*Note*: [1] Jumlah guru termasuk kepala sekolah dan guru/*The total of teachers including headmaster and teacher*

Sumber/*Source*: Kementerian Pendidikan dan Kebudayaan, Data Semester Ganji/*Ministry of Educations and Culture, Odd Semester Data*

Tabel / *Table* 4.1.6

Jumlah Sekolah, Guru, dan Murid Madrasah Tsanawiyah (MTs) di Bawah Kementerian Agama Menurut Kecamatan, 2017/2018 dan 2018/2019
Number of Schools, Teachers, and Pupils in Madrasah Tsanawiyah (MTs) Under The Ministry of Religious Affairs by Subdistrict, 2017/2018 dan 2018/2019

Kecamatan *Subdistrict*	Sekolah/*Schools*		Guru/*Teachers*		Murid/*Pupils*	
	2017/2018	2018/2019	2017/2018	2018/2019	2017/2018	2018/2019
(1)	(2)	(3)	(4)	(5)	(6)	(7)
Wewiku	-	-	-	-	-	-
Malaka Barat	-	-	-	-	-	-
Weliman	-	-	-	-	-	-
Rinhat	-	-	-	-	-	-
Io Kufeu	-	-	-	-	-	-
Sasita Mean	-	-	-	-	-	-
Malaka Tengah	1	1	2	5	30	30
Botin Leobele	-	-	-	-	-	-
Laen Manen	-	-	-	-	-	-
Malaka Timur	-	-	-	-	-	-
Kobalima	-	-	-	-	-	-
Kobalima Timur	-	-	-	-	-	-
Kabupaten Malaka	1	1	2	5	30	30

https://malakakab.bps.go.id

Sumber/*Source:* Kementerian Agama, Data Semester Ganjil/*Ministry of Religious Affairs, Odd Semester Data*

Tabel / *Table* 4.1.7

Jumlah Sekolah, Guru, dan Murid Sekolah Menengah Atas (SMA) di Bawah Kementerian Pendidikan dan Kebudayaan Menurut Kecamatan, 2017/2018 dan 2018/2019
Number of Schools, Teachers, and Pupils in Senior High Schools Under The Ministry of Education and Culture by Subdistrict, 2017/2018 dan 2018/2019

Kecamatan *Subdistrict*	Sekolah/*Schools*					
	Negeri/*Public*		Swasta/*Private*		Jumlah/*Total*	
	2017/2018	2018/2019	2017/2018	2018/2019	2017/2018	2018/2019
(1)	(2)	(3)	(4)	(5)	(6)	(7)
Wewiku	2	2	2	3	4	5
Malaka Barat	2	2	3	4	5	6
Weliman	1	1	1	1	2	2
Rinhat	1	1	-	-	1	1
Io Kufeu	1	1	-	-	1	1
Sasita Mean	1	1	-	-	1	1
Malaka Tengah	3	3	3	5	6	8
Botin Leobele	-	-	-	1	-	1
Laen Manen	1	1	-	-	1	1
Malaka Timur	1	1	-	1	1	2
Kobalima	1	1	1	1	2	2
Kobalima Timur	1	1	-	-	1	1
Kabupaten Malaka	15	15	10	16	25	31

https://malakakab.bps.go.id

Lanjutan Tabel/*Continued Table* 4.1.7

Kecamatan *Subdistrict*	Guru [1]/*Teachers* [1]					
	Negeri/*Public*		Swasta/*Private*		Jumlah/*Total*	
	2017/2018	2018/2019	2017/2018	2018/2019	2017/2018	2018/2019
(1)	(8)	(9)	(10)	(11)	(12)	(13)
Wewiku	40	39	23	25	63	64
Malaka Barat	89	91	50	60	139	151
Weliman	28	25	22	26	50	51
Rinhat	33	35	-	-	33	35
Io Kufeu	12	11	-	-	12	11
Sasita Mean	15	15	-	-	15	15
Malaka Tengah	114	111	75	98	189	209
Botin Leobele	-	-	-	9	-	9
Laen Manen	23	19	-	-	23	19
Malaka Timur	39	39	-	5	39	44
Kobalima	26	26	17	17	43	43
Kobalima Timur	8	8	-	-	8	8
Kabupaten Malaka	427	419	187	240	614	659

https://malakakab.bps.go.id

Lanjutan Tabel/*Continued Table* 4.1.7

Kecamatan *Subdistrict*	Murid/*Students*					
	Negeri/*Public*		Swasta/*Private*		Jumlah/*Total*	
	2017/2018	2018/2019	2017/2018	2018/2019	2017/2018	2018/2019
(1)	(14)	(15)	(16)	(17)	(18)	(19)
Wewiku	350	467	209	289	559	756
Malaka Barat	798	741	735	779	1 533	1 520
Weliman	189	240	505	578	694	818
Rinhat	232	211	-	-	232	211
Io Kufeu	190	166	-	-	190	166
Sasita Mean	207	227	-	-	207	227
Malaka Tengah	1 586	1 509	1 210	1 494	2 796	3 003
Botin Leobele	-	-	-	31	-	31
Laen Manen	107	167	-	-	107	167
Malaka Timur	341	334	-	50	341	384
Kobalima	312	285	129	226	441	511
Kobalima Timur	146	127	-	-	146	127
Kabupaten Malaka	4 458	4 474	2 788	3 447	7 246	7 921

https://malakakab.bps.go.id

Catatan/*Note*: [1] Jumlah guru termasuk kepala sekolah dan guru/*The total of teachers including headmaster and teacher*
Sumber/*Source*: Kementerian Pendidikan dan Kebudayaan, Data Semester Ganji/*Ministry of Educations and Culture, Odd Semester Data*

Tabel / *Table* 4.1.8

Jumlah Sekolah, Guru, dan Murid Sekolah Menengah Kejuruan (SMK) di Bawah Kementerian Pendidikan dan Kebudayaan Menurut Kecamatan, 2017/2018 dan 2018/2019

Number of Schools, Teachers, and Pupils in Vocational High Schools Under The Ministry of Education and Culture by Subdistrict, 2017/2018 dan 2018/2019

Kecamatan *Subdistrict*	Sekolah/*Schools*		Guru/*Teachers*		Murid/*Pupils*	
	2017/2018	2018/2019	2017/2018	2018/2019	2017/2018	2018/2019
(1)	(2)	(3)	(4)	(5)	(6)	(7)
Wewiku	1	1	28	30	236	170
Malaka Barat	-	-	-	-	-	-
Weliman	-	-	-	-	-	-
Rinhat	-	-	-	-	-	-
Io Kufeu	-	-	-	-	-	-
Sasita Mean	1	1	29	25	191	120
Malaka Tengah	2	3	39	40	433	457
Botin Leobele	-	-	-	-	-	-
Laen Manen	-	-	-	-	-	-
Malaka Timur	-	-	-	-	-	-
Kobalima	1	1	47	42	455	372
Kobalima Timur	-	-	-	-	-	-
Kabupaten Malaka	5	6	143	137	1 315	1 119

https://malakakab.bps.go.id

Catatan/*Note:* ...

Sumber/*Source:* Kementerian Agama, Data Semester Ganjil/*Ministry of Religious Affairs, Odd Semester Data*

Tabel / *Table* 4.1.9

Jumlah Sekolah, Guru, dan Murid Madrasah Aliyah (MA) di Bawah Kementerian Agama Menurut Kecamatan di Kabupaten Malaka, 2018/2019 dan 2019/2020
Number of Schools, Teachers, and Pupils in Madrasah Aliyah (MA) Under the Ministry of Religious Affairs by Subdistrict in Malaka Regency, 2018/2019 dan 2019/2020

Kecamatan *Subdistrict*	Sekolah/*Schools*					
	Negeri/*Public*		Swasta/*Private*		Jumlah/*Total*	
	2018/2019	2019/2020	2018/2019	2019/2020	2018/2019	2019/2020
(1)	(2)	(3)	(4)	(5)	(6)	(7)
Wewiku	-	-	-	-	-	-
Malaka Barat	-	-	-	-	-	-
Weliman	-	-	-	-	-	-
Rinhat	-	-	-	-	-	-
Io Kufeu	-	-	-	-	-	-
Sasita Mean	-	-	-	-	-	-
Malaka Tengah	-	-	-	-	-	-
Botin Leobele	-	-	-	-	-	-
Laen Manen	-	-	-	-	-	-
Malaka Timur	-	-	-	-	-	-
Kobalima	-	-	-	-	-	-
Kobalima Timur	-	-	-	-	-	-
Kabupaten Malaka	**-**	**-**	**-**	**-**	**-**	**-**

https://malakakab.bps.go.id

Lanjutan Tabel/*Continued Table* 4.1.9

Kecamatan *Subdistrict*	Guru [1]/*Teachers* [1]					
	Negeri/*Public*		Swasta/*Private*		Jumlah/*Total*	
	2018/2019	2019/2020	2018/2019	2019/2020	2018/2019	2019/2020
(1)	(8)	(9)	(10)	(11)	(12)	(13)
Wewiku	-	-	-	-	-	-
Malaka Barat	-	-	-	-	-	-
Weliman	-	-	-	-	-	-
Rinhat	-	-	-	-	-	-
Io Kufeu	-	-	-	-	-	-
Sasita Mean	-	-	-	-	-	-
Malaka Tengah	-	-	-	-	-	-
Botin Leobele	-	-	-	-	-	-
Laen Manen	-	-	-	-	-	-
Malaka Timur	-	-	-	-	-	-
Kobalima	-	-	-	-	-	-
Kobalima Timur	-	-	-	-	-	-
Kabupaten Malaka	**-**	**-**	**-**	**-**	**-**	**-**

https://malakakab.bps.go.id

Lanjutan Tabel/*Continued Table* 4.1.9

Kecamatan *Subdistrict*	Murid/*Students*					
	Negeri/*Public*		Swasta/*Private*		Jumlah/*Total*	
	2018/2019	2019/2020	2018/2019	2019/2020	2018/2019	2019/2020
(1)	(14)	(15)	(16)	(17)	(18)	(19)
Wewiku	-	-	-	-	-	-
Malaka Barat	-	-	-	-	-	-
Weliman	-	-	-	-	-	-
Rinhat	-	-	-	-	-	-
Io Kufeu	-	-	-	-	-	-
Sasita Mean	-	-	-	-	-	-
Malaka Tengah	-	-	-	-	-	-
Botin Leobele	-	-	-	-	-	-
Laen Manen	-	-	-	-	-	-
Malaka Timur	-	-	-	-	-	-
Kobalima	-	-	-	-	-	-
Kobalima Timur	-	-	-	-	-	-
Kabupaten Malaka	**-**	**-**	**-**	**-**	**-**	**-**

https://malakakab.bps.go.id

Sumber/*Source:* Kementerian Agama, Data Semester Ganjil/*Ministry of Religious Affairs, Odd Semester Data*

Tabel / *Table* 4.1.10 **Jumlah Desa[1]/Kelurahan yang Memiliki Fasilitas Sekolah Menurut Kecamatan dan Tingkat Pendidikan, 2014–2019**
Number of Villages[1] Having Educational Facilities by Subdistrict and Educational Level, 2014– 2019

Kecamatan *Subdistrict*	SD *Primary School*		
	2014	2018	2019
(1)	(2)	(3)	(4)
Wewiku	12	12	12
Malaka Barat	16	15	15
Weliman	13	14	14
Rinhat	18	17	17
Io Kufeu	7	7	7
Sasita Mean	8	8	8
Malaka Tengah	17	17	17
Botin Leobele	5	5	5
Laen Manen	9	9	9
Malaka Timur	6	6	6
Kobalima	8	8	8
Kobalima Timur	4	4	4
Kabupaten Malaka	123	122	122

https://malakakab.bps.go.id

Lanjutan Tabel/*Continued Table* 4.1.10

Kecamatan *Subdistrict*	SMP *Junior High School*		
	2014	2018	2019
(1)	(5)	(6)	(7)
Wewiku	7	8	8
Malaka Barat	7	6	6
Weliman	3	7	7
Rinhat	5	6	6
Io Kufeu	5	5	5
Sasita Mean	2	3	3
Malaka Tengah	9	9	10
Botin Leobele	1	1	1
Laen Manen	3	4	4
Malaka Timur	2	2	2
Kobalima	3	3	3
Kobalima Timur	2	3	3
Kabupaten Malaka	49	57	58

https://malakakab.bps.go.id

Lanjutan Tabel/*Continued Table* 4.1.10

Kecamatan *Subdistrict*	SMA *Senior High School*		
	2014	2018	2019
(1)	(8)	(9)	(10)
Wewiku	3	6	6
Malaka Barat	6	7	8
Weliman	1	4	5
Rinhat	1	2	3
Io Kufeu	-	1	1
Sasita Mean	1	1	1
Malaka Tengah	5	6	6
Botin Leobele	-	1	1
Laen Manen	2	2	2
Malaka Timur	1	2	2
Kobalima	2	2	2
Kobalima Timur	1	1	1
Kabupaten Malaka	23	35	38

https://malakakab.bps.go.id

Lanjutan Tabel/*Continued Table* 4.1.10

Kecamatan *Subdistrict*	SMK *Vocational School*		
	2014	2018	2019
(1)	(11)	(12)	(13)
Wewiku	1	1	1
Malaka Barat	-	-	-
Weliman	-	-	-
Rinhat	-	-	-
Io Kufeu	-	-	-
Sasita Mean	1	1	1
Malaka Tengah	2	2	2
Botin Leobele	-	-	-
Laen Manen	-	-	-
Malaka Timur	-	-	-
Kobalima	1	1	1
Kobalima Timur	-	-	-
Kabupaten Malaka	5	5	5

https://malakakab.bps.go.id

Lanjutan Tabel/*Continued Table* 4.1.10

Kecamatan *Subdistrict*	Perguruan Tinggi *University*		
	2014	2018	2019
(1)	(14)	(15)	(16)
Wewiku	-	-	-
Malaka Barat	-	-	-
Weliman	-	-	-
Rinhat	-	-	-
Io Kufeu	-	-	-
Sasita Mean	-	-	-
Malaka Tengah	1	1	1
Botin Leobele	-	-	-
Laen Manen	-	-	-
Malaka Timur	-	-	-
Kobalima	-	-	-
Kobalima Timur	-	-	-
Kabupaten Malaka	1	1	1

https://malakakab.bps.go.id

Catatan/*Note*: [1] Desa pada tabel ini termasuk Unit Permukiman Transmigrasi (UPT) yang masih dibina oleh kementerian terkait dan nagari di Provinsi Sumatera Barat/*Villages in this table include Transmigration Settlement Unit which is still fostered by the relevant ministries and the nagari in the Province of Sumatera Barat*

Sumber/*Source*: BPS, Pendataan Potensi Desa (Podes)/ *BPS–Statistics Indonesia, Village Potential Data Collection*

Tabel / *Table* 4.1.11

Angka Partisipasi Murni (APM) dan Angka Partisipasi Kasar (APK) Menurut Jenjang Pendidikan di Kabupaten Malaka, 2018 dan 2019
Net Participation Rates and Gross Participation Rates by Educational Level in Malaka Regency, 2018 and 2019

Jenjang Pendidikan *Educational Level*	Angka Partisipasi Murni (APM) *Net Participation Rates*		Angka Partisipasi Kasar (APK) *Gross Participation Rates*	
	2018	2019	2018	2019
(1)	(2)	(3)	(4)	(5)
SD/MI *Elementary School*	96.12	96.16	116.58	114.95
SMP/MTs *Junior High School*	68.14	69.19	88.51	87.82
SMA/SMK/MA *Senior High School*	53.67	53.68	77.81	84.63

Sumber/*Source*: BPS, Survei Sosial Ekonomi Nasional (Susenas)/*BPS-Statistics Indonesia, National Socioeconomic Survey*

https://malakakab.bps.go.id

Tabel / *Table* 4.1.12 **Persentase Penduduk Berumur 15 Tahun ke Atas yang Melek Huruf Menurut Kelompok Umur di Kabupaten Malaka, 2018 dan 2019**
Percentage of Literate People Aged 15 Years and Over by Age Group in Malaka Regency, 2018 and 2019

Kelompok Umur *Age Group*	2018	2019
(1)	(2)	(3)
15–19	99.60	95.66
20–24	93.10	94.87
25–29	99.05	95.04
30–34	97.60	93.83
35–39	90.39	95.37
40–44	93.68	95.40
45–49	93.72	94.51
50+	61.39	73.12
Jumlah/*Total*		
15–24	**251**	**356**
15–44	**612**	**819**
15+	**891**	**1,259**
45+	**279**	**440**

Sumber/*Source*: BPS, Survei Sosial Ekonomi Nasional (Susenas)/*BPS-Statistics Indonesia, National Socioeconomic Survey*

https://malakakab.bps.go.id

4.2 KESEHATAN
HEALTH

Tabel 4.2.1 / ***Table***

Jumlah Desa[1]/Kelurahan Yang Memiliki Sarana Kesehatan Menurut Kecamatan, 2014–2019
Number of Villages[1] Having Health Facilities by Subdistrict, 2014–2019

Kecamatan *Subdistrict*	Rumah Sakit *Hospital*		
	2014	2018	2019
(1)	(2)	(3)	(4)
Wewiku	-	-	-
Malaka Barat	-	-	-
Weliman	-	-	-
Rinhat	-	-	-
Io Kufeu	-	-	-
Sasita Mean	-	-	-
Malaka Tengah	1	1	1
Botin Leobele	-	-	-
Laen Manen	-	-	-
Malaka Timur	-	-	-
Kobalima	-	-	-
Kobalima Timur	-	-	-
Kabupaten Malaka	1	1	1

https://malakakab.bps.go.id

Lanjutan Tabel/*Continued Table* 4.2.1

Kecamatan *Subdistrict*	Rumah Sakit Bersalin *Maternity Hospital*		
	2014	2018	2019
(1)	(5)	(6)	(7)
Wewiku	-	-	-
Malaka Barat	-	-	-
Weliman	-	-	-
Rinhat	-	-	-
Io Kufeu	-	-	-
Sasita Mean	-	-	-
Malaka Tengah	-	-	-
Botin Leobele	-	-	-
Laen Manen	-	-	-
Malaka Timur	-	-	-
Kobalima	-	-	-
Kobalima Timur	-	-	-
Kabupaten Malaka	-	-	-

https://malakakab.bps.go.id

Lanjutan Tabel/*Continued Table* 4.2.1

Kecamatan *Subdistrict*	Poliklinik *Polyclinic*		
	2014	2018	2019
(1)	(8)	(9)	(10)
Wewiku	-	-	-
Malaka Barat	-	-	-
Weliman	-	-	-
Rinhat	-	-	-
Io Kufeu	-	-	-
Sasita Mean	1	1	-
Malaka Tengah	2	2	2
Botin Leobele	-	-	-
Laen Manen	1	1	1
Malaka Timur	-	-	-
Kobalima	-	-	-
Kobalima Timur	-	-	-
Kabupaten Malaka	4	4	3

https://malakakab.bps.go.id

Lanjutan Tabel/*Continued Table* 4.2.1

Kecamatan *Subdistrict*	Puskesmas *Public Health Center*		
	2014	2018	2019
(1)	(11)	(12)	(13)
Wewiku	1	2	2
Malaka Barat	1	1	1
Weliman	1	1	1
Rinhat	4	4	4
Io Kufeu	1	2	2
Sasita Mean	1	1	1
Malaka Tengah	2	2	2
Botin Leobele	1	1	1
Laen Manen	2	2	2
Malaka Timur	1	1	1
Kobalima	1	2	2
Kobalima Timur	1	1	1
Kabupaten Malaka	17	20	20

https://malakakab.bps.go.id

Lanjutan Tabel/*Continued Table* 4.2.1

Kecamatan *Subdistrict*	Puskesmas Pembantu *Subsidiary of Public Health Center*		
	2014	2018	2019
(1)	(14)	(15)	(16)
Wewiku	3	2	2
Malaka Barat	1	1	2
Weliman	1	2	2
Rinhat	3	1	1
Io Kufeu	1	-	-
Sasita Mean	-	-	1
Malaka Tengah	4	3	3
Botin Leobele	1	1	2
Laen Manen	2	2	4
Malaka Timur	3	2	3
Kobalima	3	3	3
Kobalima Timur	1	2	2
Kabupaten Malaka	23	19	25

https://malakakab.bps.go.id

Lanjutan Tabel/*Continued Table* 4.2.1

Kecamatan *Subdistrict*	Apotek *Pharmacy*		
	2014	2018	2019
(1)	(17)	(18)	(19)
Wewiku	-	-	-
Malaka Barat	1	-	-
Weliman	-	-	1
Rinhat	-	-	-
Io Kufeu	-	-	-
Sasita Mean	-	-	-
Malaka Tengah	1	1	2
Botin Leobele	-	-	-
Laen Manen	-	-	-
Malaka Timur	-	-	-
Kobalima	-	-	-
Kobalima Timur	-	-	-
Kabupaten Malaka	2	1	3

https://malakakab.bps.go.id

Catatan/*Note*: [1] Desa pada tabel ini termasuk Unit Permukiman Transmigrasi (UPT) yang masih dibina oleh kementerian terkait dan nagari di Provinsi Sumatera Barat/*Villages in this table include Transmigration Settlement Unit which is still fostered by the relevant ministries and the nagari in the Province of Sumatera Barat*

Sumber/*Source*: BPS, Pendataan Potensi Desa (Podes)/*BPS-Statistics Indonesia, Village Potential Data Collecting*

4.3 AGAMA DAN SOSIAL LAINNYA
RELIGION AND OTHER SOCIAL AFFAIRS

Tabel / *Table* 4.3.1 **Jumlah Penduduk Menurut Kecamatan dan Agama yang Dianut, 2019**
Population by Subdistrict and Religion, 2019

Kecamatan *Subdistrict*	Islam	Protestan *Protestant*	Katolik *Catholic*	Hindu	Budha *Buddha*	Lainnya *Others*
(1)	(2)	(3)	(4)	(5)	(6)	(7)
Wewiku	10	3,236	14,631	-	-	-
Malaka Barat	60	3,388	16,578	4	-	-
Weliman	-	1,673	16,016	-	-	-
Rinhat	3	1,041	13,518	-	-	-
Io Kufeu	1	332	7,348	-	-	-
Sasita Mean	23	138	8,064	-	-	-
Malaka Tengah	1,273	2,743	31,808	45	-	-
Botin Leobele		99	4,661	-	-	-
Laen Manen	3	1,777	9,550	-	-	-
Malaka Timur	3	873	8,548	-	-	-
Kobalima	298	456	16,390	203	-	-
Kobalima Timur	25	70	6,190	-	-	-
Kabupaten Malaka	1,699	15,826	153,302	252	-	-

https://malakakab.bps.go.id

Sumber/*Source*: Kantor Kementeraian Agama Kabupaten Malaka/ ***National Religion Service of Malaka Regency***

Tabel / *Table* 4.3.2 **Jumlah Tempat Peribadatan Menurut Kecamatan, 2019**
Number of Places of Worship by Subdistrict and Religion, 2019

Kecamatan *Subdistrict*	Masjid *Mosque*	Mushola *Pray Room*	Gereja Protestan *Protestant Church*	Gereja Katholik *Catholic Church*	Pura *Temple*	Vihara
(1)	(2)	(3)	(4)	(5)	(6)	(7)
Wewiku	-	-	3	4	-	-
Malaka Barat	-	-	7	1	-	-
Weliman	-	-	-	1	-	-
Rinhat	-	-	-	2	-	-
Io Kufeu	-	-	-	1	-	-
Sasita Mean	-	-	2	2	-	-
Malaka Tengah	3	-	3	3	-	-
Botin Leobele	-	-	1		-	-
Laen Manen	-	-	2	1	-	-
Malaka Timur	-	-	1	2	-	-
Kobalima	1	-	2	2	-	-
Kobalima Timur	1	-	1	1	-	-
Kabupaten Malaka	5	0	22	20	-	-

https://malakakab.bps.go.id

Sumber/*Source*: Kantor Kementeraian Agama Kabupaten Malaka/ ***National Religion Service of Malaka Regency***

Tabel / *Table* 4.3.3

Jumlah Desa[1]/Kelurahan yang Mengalami Bencana Alam[2] Menurut Kecamatan, 2011– 2018
Number of Villages[1] that Had Natural Disaster[2] by Subdistrict, 2011– 2018

Kecamatan *Subdistrict*	Banjir/*Flood*		
	2011	2014	2018
(1)	(2)	(3)	(4)
Wewiku	...	2	1
Malaka Barat	...	10	13
Weliman	...	5	8
Rinhat	...	2	3
Io Kufeu	...	-	-
Sasita Mean	...	-	4
Malaka Tengah	...	4	2
Botin Leobele	...	1	-
Laen Manen	...	-	-
Malaka Timur	...	-	-
Kobalima	...	-	-
Kobalima Timur	...	1	-
Kabupaten Malaka	...	25	31

https://malakakab.bps.go.id

Lanjutan Tabel/*Continued Table* 4.3.3

Kecamatan *Subdistrict*	Gempa Bumi/*Earthquake*		
	2011	2014	2018
(1)	(5)	(6)	(7)
Wewiku	...	-	-
Malaka Barat	...	-	-
Weliman	...	-	-
Rinhat	...	-	1
Io Kufeu	...	-	-
Sasita Mean	...	-	1
Malaka Tengah	...	-	-
Botin Leobele	...	-	-
Laen Manen	...	-	-
Malaka Timur	...	-	-
Kobalima	...	-	-
Kobalima Timur	...	-	-
Kabupaten Malaka	...	-	2

https://malakakab.bps.go.id

Lanjutan Tabel/*Continued Table* 4.3.3

Kecamatan *Subdistrict*	Tanah Longsor/*Landslide*		
	2011	2014	2018
(1)	(8)	(9)	(10)
Wewiku	...	-	-
Malaka Barat	...	-	4
Weliman	...	5	5
Rinhat	...	17	12
Io Kufeu	...	-	-
Sasita Mean	...	-	1
Malaka Tengah	...	-	1
Botin Leobele	...	5	-
Laen Manen	...	-	-
Malaka Timur	...	-	2
Kobalima	...	-	1
Kobalima Timur	...	1	-
Kabupaten Malaka	...	28	26

https://malakakab.bps.go.id

Catatan/*Note*: [1] Desa pada tabel ini termasuk Unit Permukiman Transmigrasi (UPT) yang masih dibina oleh kementerian terkait dan nagari di Provinsi Sumatera Barat/*Villages in this table are included in Transmigration Settlement Unit which is still fostered by the relevant ministries and the nagari in the Province of Sumatera Barat*

[2] Terjadi dalam tiga tahun terakhir sampai dengan saat pencacahan/*Occured during the last three years by the time of enumeration*

Sumber/*Source*: BPS, Pendataan Potensi Desa (Podes)/*BPS-Statistics Indonesia, Village Potential Data Collecting*

4.4 KEMISKINAN
POVERTY

Tabel / *Table* 4.4.1 **Garis Kemiskinan, Jumlah, dan Persentase Penduduk Miskin di Kabupaten Malaka, 2012–2019**
Poverty Line, Number, and Percentage of Poor People in Malaka Regency, 2012–2019

Tahun *Year*	Garis Kemiskinan (rupiah/kapita/bulan) *Poverty Line (rupiah/capita/month)*	Jumlah Penduduk Miskin (ribu) *Number of Poor People (thousand)*	Persentase Penduduk Miskin *Percentage of Poor People*
(1)	(2)	(3)	(4)
2012	234,521	53.50	14.54
2013	252,005	29.30	14.58
2014	263,659	54.50	14.24
2015	279,799	32.28	17.28
2016	302,584	31.14	16.66
2017	321,052	30.90	16.52
2018	330,899	30.79	9.61
2019	348,919	30,83	16,12

Sumber/*Source*: .BPS, Survei Sosial Ekonomi Nasional Maret/*BPS-Statistics Indonesia, March National Socioeconomic Survey*

https://malakakab.bps.go.id

Tabel / *Table* 4.4.2

Indeks Kedalaman Kemiskinan dan Indeks Keparahan Kemiskinan di Kabupaten/Kota XXX, 2012–2019
Poverty Gap Index and Poverty Severity Index in XXX Regency/Municipality, 2012–2019

Tahun *Year*	Indeks Kedalaman Kemiskinan *Poverty Gap Index*	Indeks Keparahan Kemiskinan *Poverty Severity Index*
(1)	(2)	(3)
2012	2.22	0.53
2013	1.90	0.37
2014	1.89	0.38
2015	1.92	0.36
2016	3.53	0.87
2017	1.70	0.32
2018	1.63	0.39
2019	2,81	0,70

Sumber/*Source*: .BPS, Survei Sosial Ekonomi Nasional Maret/*BPS-Statistics Indonesia, March National Socioeconomic Survey*

https://malakakab.bps.go.id

https://malakakab.bps.go.id

05

PERTANIAN, KEHUTANAN, PETERNAKAN, DAN PERIKANAN

AGRICULTURE, FORESTRY, LIVESTOCK, AND FISHERY

https://malakakab.bps.go.id

PRODUKSI JAHE DI KAB. MALAKA MENCAPAI 335 KG

PRODUKSI KUNYIT DI KAB. MALAKA MENCAPAI 430 KG

https://malakakab.bps.go.id

PENJELASAN TEKNIS

1. Luas panen adalah luas tanaman pangan, sayuran dan buah-buahan yang diambil hasilnya/ dipanen pada periode pelaporan.
2. Produksi adalah hasil menurut bentuk produk dari setiap tanaman pangan, sayuran, dan buah-buahan yang diambil berdasarkan luas yang dipanen.
3. Data statistik pertanian tanaman pangan dan perkebunan merupakan data sekunder yang bersumber dari Dinas Pertanian dan Perkebunan Kabupaten Belu. Data yang dikumpulkan mencakup data tentang luas areal dan jumlah produksi.
4. Kawasan hutan adalah wilayah tertentu yang berupa hutan, yang ditunjuk dan atau ditetapkan oleh pemerintah untuk dipertahankan keberadaannya sebagai hutan tetap.
5. Hutan Lindung adalah kawasan hutan yang mempunyai fungsi pokok sebgai perlindungan system penyangga kehidupan untuk mengatur tata air, mencegah banjir, mngendalikan erosi, mencegah intrusi air laut, dan mengendalikan kesuburan tanah.
6. Hutan produksi adalah kawasan hutan yang mempunyai fungsi pokok memprosuksi hasil h u t a n .

TECHNICAL NOTES

1. *Harvested area is area where foods, vegetables, and fruits crop harvested during period of report.*
2. *Production is the standard production quantity from foods, vegetables, and fruits crops on harvested area.*
3. *The stistics data of food corps and estate planting are secondary data from Agriculture and Estate Services of Belu Regency. The data are consists of areas and production.*
4. *Forest area is specific territory of forest ecosystem determined and or decided by government as a permanent forest.*
5. *Protected forest is a forest area designated to serve life support system, maintain hydrological system, prevented from flood, erosion control. Seawater instruction, and maintain soil fertility.*
6. *Production forest is a forest area designed mainly to promote sustainable forest production.*

https://malakakab.bps.go.id

7. Produksi hasil hutan utama yang dihasilkan dari hutan adalah kayu bulat. Produksi kayu bulat ini dihasilkan dari hutan alam melalui kegiatan perusahaan Hak Pengusahaan Hutan (HPH/IUPHHK), kegiatan ijin pemanfaatan kayu (IPK) dalam rangka pembukaan wilayah hutan, pembanguan Hutan Tanaman Industri (HTI) serta kegiatan hutan rakyat.

7. The main product of commercial forest operation is logs. The logs are harvested from various sources such as natural forest granted to concessionaires (IUPHHK/HPH), land clearing activities (IPK), Industrial forest plantation (HTI) and community forest.

https://malakakab.bps.go.id

ULASAN

Kabupaten Malaka disinyalir menjadi eksportir untuk buah-buahan. Buah-buahan yang memiliki produksi yang besar di Malaka dan diekspor hingga ke Kota Kupang adalah pisang. Produksi pisang di Kabupaten Malaka mencapai 382.441 ton. Kecamatan penghasil pisang terbanyak ada di Malaka Tengah dengan produksi sebesar 187.627 ton.

DESCRIPTION

Malaka Regency is one of the exporter for fruits. Fruits that has produced massively in Malaka and exported to Kupang Muncipality is bananas. Banana's product in Malaka is 382,441 ton. The subdistrict that produced this fruit the most is Malaka Tengah of 187,627 ton bananas produced in 2019.

https://malakakab.bps.go.id

https://malakakab.bps.go.id

Gambar 5.1 / ***Figures***

Luas Panen Tanaman Biofarmaka, 2019
Harvest Area of Medicinal Plant, 2019

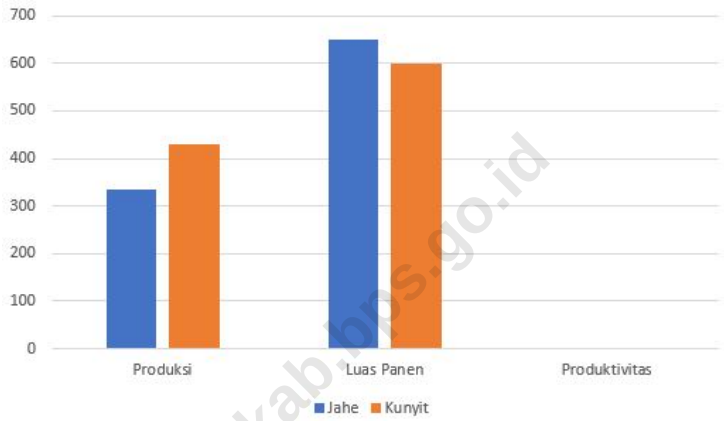

Sumber/*Source* : Berdasarkan Peraturan Menteri Dalam Negeri No. 66 Tahun 2011 tanggal 28 Desember 2011
Based on Minister Of Home Affairs Regulation No 66/2011, December 28,2011

https://malakakab.bps.go.id

https://malakakab.bps.go.id

5.1 HORTIKULTURA
HORTICULTURE

Tabel 5.1.1 / ***Table***

Luas Panen Tanaman Sayuran Menurut Kecamatan dan Jenis Tanaman (ha), 2018 dan 2019
Harvested Area of Vegetables by Subdistrict and Kind of Plant (ha), 2018 and 2019

Kecamatan *Subdistrict*	Bawang Merah/*Shallot*		Cabai/*Chili*	
	2018	2019	2018	2019
(1)	(2)	(3)	(4)	(5)
Wewiku	40	5	1	3
Malaka Barat	145	57	1	-
Weliman	35	20	1	-
Rinhat	-	-	-	-
Io Kufeu	10	-	-	2
Sasita Mean	10	7	-	-
Malaka Tengah	35	12	2	-
Botin Leobele	-	-	-	-
Laen Manen	-	6	-	-
Malaka Timur	7	3	-	-
Kobalima	-	-	1	-
Kobalima Timur	-	-	1	-
Kabupaten Malaka	282	110	7	5

https://malakakab.bps.go.id

Lanjutan Tabel/*Continued Table* 5.1.1

Kecamatan *Subdistrict*	Kentang/*Potato*		Cabai Rawit/Pepper	
	2018	2019	2018	2019
(1)	(6)	(7)	(8)	(9)
Wewiku	-	-	1	4
Malaka Barat	-	-	1	-
Weliman	-	-	1	2
Rinhat	-	-	3	4
Io Kufeu	-	-	2	2
Sasita Mean	-	-	2	-
Malaka Tengah	-	-	2	13
Botin Leobele	-	-	3	2
Laen Manen	-	-	2	-
Malaka Timur	-	-	2	-
Kobalima	-	-	2	3
Kobalima Timur	-	-	2	5
Kabupaten Malaka	-	-	23	35

https://malakakab.bps.go.id

Lanjutan Tabel/*Continued Table* 5.1.1

Kecamatan *Subdistrict*	Petsai *Chinese Cabbage*		Tomat/*Tomato*		Bawang Putih/*Garlic*	
	2018	2019	2018	2019	2018	2019
(1)	(10)	(11)	(12)	(13)	(14)	(15)
Wewiku	-	7	-	1	-	-
Malaka Barat	-	-	-	-	-	-
Weliman	-	2	-	-	-	-
Rinhat	-	8	-	-	-	15
Io Kufeu	6	12	4	4	-	-
Sasita Mean	-	-	-	-	-	3
Malaka Tengah	24	31	6	9	-	-
Botin Leobele	-	2	-	-	-	-
Laen Manen	-	2	-	4	-	-
Malaka Timur	-	-	-	-	-	-
Kobalima	-	-	-	2	-	-
Kobalima Timur	-	-	-	-	-	-
Kabupaten Malaka	30	64	10	20	-	18

https://malakakab.bps.go.id

Sumber/*Source*: BPS, Statistik Pertanian Hortikultura SPH-SBS/*BPS-Statistics Indonesia, Agricultural Statistic for Horticulture SPH-SBS*

Tabel / *Table* 5.1.2

Produksi Tanaman Sayuran Menurut Kecamatan dan Jenis Tanaman (ton), 2018 dan 2019
Production of Vegetables by Subdistrict and Kind of Plant (ton), 2018 dan 2019

Kecamatan *Subdistrict*	Bawang Merah/*Shallot*		Cabai/*Chili*	
	2018	2019	2018	2019
(1)	(2)	(3)	(4)	(5)
Wewiku	192.25	330	1.8	530
Malaka Barat	1,159.86	114	2.7	-
Weliman	353.22	65	2.4	-
Rinhat	-	-	-	-
Io Kufeu	34.95	-	-	120
Sasita Mean	86.28	420	-	-
Malaka Tengah	150.09	850	3.4	-
Botin Leobele	-	-	-	-
Laen Manen	-	460	-	-
Malaka Timur	48.18	330	-	-
Kobalima	-	-	2.5	-
Kobalima Timur	-	-	2.2	-
Kabupaten Malaka	2,024.83	2 569	15	650

https://malakakab.bps.go.id

Lanjutan Tabel/*Continued Table* 5.1.2

Kecamatan *Subdistrict*	Kentang/*Potato*		Cabai Rawit/Pepper	
	2018	2019	2018	2019
(1)	(6)	(7)	(8)	(9)
Wewiku	-	-	1.1	470
Malaka Barat	-	-	1.3	-
Weliman	-	-	1.2	4
Rinhat	-	-	1.5	480
Io Kufeu	-	-	1.3	400
Sasita Mean	-	-	1.4	-
Malaka Tengah	-	-	1.8	1 045
Botin Leobele	-	-	1.4	430
Laen Manen	-	-	1.6	-
Malaka Timur	-	-	1.6	-
Kobalima	-	-	1.2	365
Kobalima Timur	-	-	1.4	330
Kabupaten Malaka	-	-	16.8	3 524

https://malakakab.bps.go.id

Lanjutan Tabel/*Continued Table* 5.1.2

Kecamatan *Subdistrict*	Petsai *Chinese Cabbage*		Tomat/*Tomato*		Bawang Putih/*Garlic*	
	2018	2019	2018	2019	2018	2019
(1)	(10)	(11)	(12)	(13)	(14)	(15)
Wewiku	-	310	-	250	-	-
Malaka Barat	-	-	-	-	-	-
Weliman	-	2	-	-	-	-
Rinhat	-	800	-	-	-	300
Io Kufeu	375	785	400	460	-	-
Sasita Mean	-	-	-	-	-	126
Malaka Tengah	105	2 200	47	1 850	-	-
Botin Leobele	-	200	-	-	-	-
Laen Manen	-	160	-	700	-	-
Malaka Timur	-	-	-	-	-	-
Kobalima	-	-	-	500	-	-
Kobalima Timur	-	-	-	-	-	-
Kabupaten Malaka	480	4457	447	3760	-	426

https://malakakab.bps.go.id

Sumber/*Source*: BPS, Statistik Pertanian Hortikultura SPH-SBS/*BPS-Statistics Indonesia, Agricultural Statistic for Horticulture SPH-SBS*

Tabel / *Table* 5.1.3 **Luas Panen Tanaman Sayuran dan Buah-buahan Semusim Menurut Jenis Tanaman (ha), 2016–2019**
Harvested Area of Seasonal Vegetables and Fruits by Kind of Plant (ha), 2016–2019

Jenis Tanaman *Kind of Plants*	2016	2017	2018	2019
(1)	(2)	(3)	(4)	(5)
Bawang Merah/ Shallots	...	...	2	110
Bawang Putih/ Garlic	...	...	-	18
Bayam/ Spinach	...	...	9	41
Blewah/ Blewah	...	...	-	-
Buncis/ string bean	...	...	3	15
Cabai Besar/ Chili/Big chili	...	...	2	5
Cabai Rawit/ Chili/Cayenne Pepper	...	...	3	35
Jamur/ Mushrooms	...	...	-	-
Kacang Merah/ Red Beans	...	...	-	-
Kacang Panjang/ Long Beans	...	...	10	26
Kangkung/ Water Spinach	...	...	19	62
Kentang/Potatoes	...	...	-	-
Kabupaten Malaka	...	...	58	312

https://malakakab.bps.go.id

Sumber/*Source*: BPS, Statistik Pertanian Hortikultura SPH-SBS/*BPS-Statistics Indonesia, Agricultural Statistic for Horticulture SPH-SBS*

Tabel / *Table* 5.1.4

Produksi Tanaman Sayuran dan Buah-buahan Semusim Menurut Jenis Tanaman (kwintal), 2016–2019
Production of Seasonal Vegetables and Fruits by Kind of Plant (kw), 2016–2019

Jenis Tanaman *Kind of Plants*	2016	2017	2018	2019
(1)	(2)	(3)	(4)	(5)
Bawang Merah/ Shallots	...	...	120	2 569
Bawang Putih/ Garlic	...	...	-	426
Bayam/ Spinach	...	...	56	1 637
Blewah/ Blewah	...	...	-	-
Buncis/ string bean	...	...	130	2 680
Cabai Besar/ Chili/Big chili	...	...	120	650
Cabai Rawit/ Chili/Cayenne Pepper	...	...	265	3 524
Jamur/ Mushrooms	...	...	-	-
Kacang Merah/ Red Beans	...	...	-	-
Kacang Panjang/ Long Beans	...	...	164	1 923
Kangkung/ Water Spinach	...	...	344	5 106
Kentang/Potatoes	...	...	-	-
Kabupaten Malaka	...	...	5,309	18,515

Sumber/*Source*: BPS, Statistik Pertanian Hortikultura SPH-SBS/*BPS-Statistics Indonesia, Agricultural Statistic for Horticulture SPH-SBS*

https://malakakab.bps.go.id

Tabel / *Table* 5.1.5

Luas Panen Tanaman Biofarmaka Menurut Kecamatan dan Jenis Tanaman (m2), 2018 dan 2019
Harvested Area of Medicinal Plants by Subdistrict and Kind of Plant (m2), 2018 and 2019

Kecamatan *Subdistrict*	Jahe/*Ginger*		Laos/Lengkuas/*Galanga*	
	2018	2019	2018	2019
(1)	(2)	(3)	(4)	(5)
Wewiku	-	-	-	-
Malaka Barat	-	-	-	-
Weliman	-	-	-	-
Rinhat	-	-	-	-
Io Kufeu	-	-	-	-
Sasita Mean	-	100	-	-
Malaka Tengah	-	-	-	-
Botin Leobele	-	550	-	-
Laen Manen	-	-	-	-
Malaka Timur	-	-	-	-
Kobalima	-	-	-	-
Kobalima Timur	-	700	-	700
Kabupaten Malaka	-	1 350	-	700

https://malakakab.bps.go.id

Lanjutan Tabel/*Continued Table* 5.1.5

Kecamatan *Subdistrict*	Kencur/*East Indian Galangal*		Kunyit/*Turmeric*	
	2018	2019	2018	2019
(1)	(6)	(7)	(8)	(9)
Wewiku	-	-	-	-
Malaka Barat	-	-	-	-
Weliman	-	-	-	-
Rinhat	-	-	-	-
Io Kufeu	-	-	-	-
Sasita Mean	-	-	-	-
Malaka Tengah	-	-	-	-
Botin Leobele	-	-	-	600
Laen Manen	-	-	-	-
Malaka Timur	-	-	-	-
Kobalima	-	-	-	-
Kobalima Timur	-	200	-	1 500
Kabupaten Malaka	-	200	-	2 100

https://malakakab.bps.go.id

Sumber/*Source*: BPS, Statistik Pertanian Hortikultura SPH-TBF/*BPS-Statistics Indonesia, Agricultural Statistic for Horticulture SPH-TBF*

Tabel / *Table* 5.1.6

Produksi Tanaman Biofarmaka Menurut Kecamatan dan Jenis Tanaman (kg), 2018 and 2019
Production of Medicinal Plants by Subdistrict and Kind of Plant (kg) 2018 and 2019

Kecamatan *Subdistrict*	Jahe/*Ginger*		Laos/Lengkuas/*Galanga*	
	2018	2019	2018	2019
(1)	(2)	(3)	(4)	(5)
Wewiku	-	-	-	-
Malaka Barat	-	-	-	-
Weliman	-	-	-	-
Rinhat	-	-	-	-
Io Kufeu	-	-	-	-
Sasita Mean	-	155	-	-
Malaka Tengah	-	-	-	-
Botin Leobele	-	180	-	-
Laen Manen	-	-	-	-
Malaka Timur	-	-	-	-
Kobalima	-	-	-	-
Kobalima Timur	-	350	-	555
Kabupaten Malaka	-	685	-	555

https://malakakab.bps.go.id

Lanjutan Tabel/*Continued Table* 5.1.6

Kecamatan *Subdistrict*	Kencur/*East Indian Galangal*		Kunyit/*Turmeric*	
	2018	2019	2018	2019
(1)	(6)	(7)	(8)	(9)
Wewiku	-	-	-	-
Malaka Barat	-	-	-	-
Weliman	-	-	-	-
Rinhat	-	-	-	-
Io Kufeu	-	-	-	-
Sasita Mean	-	-	-	-
Malaka Tengah	-	-	-	-
Botin Leobele	-	-	-	430
Laen Manen	-	-	-	-
Malaka Timur	-	-	-	-
Kobalima	-	-	-	-
Kobalima Timur	-	149	-	701
Kabupaten Malaka	-	149	-	1 131

https://malakakab.bps.go.id

Sumber/*Source*: BPS, Statistik Pertanian Hortikultura SPH-TBF/*BPS-Statistics Indonesia, Agricultural Statistic for Horticulture SPH-TBF*

Tabel / *Table* 5.1.7

Luas Panen Tanaman Biofarmaka Menurut Jenis Tanaman (m^2), 2016–2019
Harvested Area of Medicinal Plants by Kind of Plant (m^2), 2016–2019

Jenis Tanaman *Kind of Plants*	2016	2017	2018	2019
(1)	(2)	(3)	(4)	(5)
Jahe/ Ginger	2,004	-	-	1 350
Kapulaga/ Java Cardamom	-	-	-	-
Keji Beling/ Verbenaceae	-	-	-	-
Kencur/ East Indian Galangal	1,690	-	-	200
Kunyit/ Turmeric	6,730	-	-	2 100
Laos/Lengkuas/ Galanga	2,527	-	-	700
Lempuyang/ Zingiber Aromaticum	-	-	-	-
Lidah Buaya/ Aloevera	-	-	-	-
Mahkota Dewa/ Phaleria Macrocarpa	-	-	-	-
Mengkudu/Pace/ Indian Mulberry	-	-	-	-
Sambiloto/ King of Bitter	-	-	-	-
Kabupaten Malaka	12,951	-	-	4,350

Sumber/*Source*: BPS, Statistik Pertanian Hortikultura SPH-TBF/*BPS-Statistics Indonesia, Agricultural Statistic for Horticulture SPH-TBF*

https://malakakab.bps.go.id

Tabel / *Table* 5.1.8 **Produksi Tanaman Biofarmaka Menurut Jenis Tanaman (kg), 2016–2019**
Production of Medicinal Plants by Kind of Plant (kg), 2016–2019

Jenis Tanaman *Kind of Plants*	2016	2017	2018	2019
(1)	(2)	(3)	(4)	(5)
Jahe/ Ginger	9,091	-	-	685
Kapulaga/ Java Cardamom	-	-	-	-
Keji Beling/ Verbenaceae	-	-	-	-
Kencur/ East Indian Galangal	9,285	-	-	149
Kunyit/ Turmeric	47,339	-	-	1 131
Laos/Lengkuas/ Galanga	30,998	-	-	555
Lempuyang/ Zingiber Aromaticum	-	-	-	-
Lidah Buaya/ Aloevera	-	-	-	-
Mahkota Dewa/ Phaleria Macrocarpa	-	-	-	-
Mengkudu/Pace/ Indian Mulberry	-	-	-	-
Sambiloto/ King of Bitter	-	-	-	-
Kabupaten Malaka	96,713	-	-	2,520

Sumber/*Source*: BPS, Statistik Pertanian Hortikultura SPH-TBF/*BPS-Statistics Indonesia, Agricultural Statistic for Horticulture SPH-TBF*

https://malakakab.bps.go.id

Tabel / *Table* 5.1.9

Luas Panen Tanaman Hias Menurut Kecamatan dan Jenis Tanaman (m^2), 2018 and 2019
Harvested Area of Ornamental Plants by Subdistrict and Kind of Plant (m^2), 2018 and 2019

Kecamatan *Subdistrict*	Anggrek/*Orchid*		Krisan/*Chrysantemum*	
	2018	2019	2018	2019
(1)	(2)	(3)	(4)	(5)
Wewiku	-	-	-	-
Malaka Barat	-	-	-	-
Weliman	-	-	-	-
Rinhat	-	-	-	-
Io Kufeu	-	-	-	-
Sasita Mean	-	-	-	-
Malaka Tengah	-	-	-	-
Botin Leobele	-	-	-	-
Laen Manen	-	-	-	-
Malaka Timur	-	-	-	-
Kobalima	-	-	-	-
Kobalima Timur	-	-	-	-
Kabupaten Malaka	-	-	-	-

https://malakakab.bps.go.id

Lanjutan Tabel/*Continued Table* 5.1.9

Kecamatan *Subdistrict*	Mawar/*Rose*		Sedap Malam/*Tuberose*	
	2018	2019	2018	2019
(1)	(6)	(7)	(8)	(9)
Wewiku	-	-	-	-
Malaka Barat	-	-	-	-
Weliman	-	-	-	-
Rinhat	-	-	-	-
Io Kufeu	-	-	-	-
Sasita Mean	-	-	-	-
Malaka Tengah	-	-	-	-
Botin Leobele	-	-	-	-
Laen Manen	-	-	-	-
Malaka Timur	-	-	-	-
Kobalima	-	-	-	-
Kobalima Timur	-	-	-	-
Kabupaten Malaka	-	-	-	-

https://malakakab.bps.go.id

Sumber/*Source*: BPS, Statistik Pertanian Hortikultura SPH-TH/*BPS-Statistics Indonesia, Agricultural Statistik for Horticulture SPH-TH*

Tabel / *Table* 5.1.10 **Produksi Tanaman Hias Menurut Kecamatan dan Jenis Tanaman (tangkai), 2018 and 2019**
Production of Ornamental Plants by Subdistrict and Kind of Plant (stalks), 2018 and 2019

Kecamatan *Subdistrict*	Anggrek/*Orchid*		Krisan/*Chrysantemum*	
	2018	2019	2018	2019
(1)	(2)	(3)	(4)	(5)
Wewiku	-	-	-	-
Malaka Barat	-	-	-	-
Weliman	-	-	-	-
Rinhat	-	-	-	-
Io Kufeu	-	-	-	-
Sasita Mean	-	-	-	-
Malaka Tengah	-	-	-	-
Botin Leobele	-	-	-	-
Laen Manen	-	-	-	-
Malaka Timur	-	-	-	-
Kobalima	-	-	-	-
Kobalima Timur	-	-	-	-
Kabupaten Malaka	-	-	-	-

https://malakakab.bps.go.id

Lanjutan Tabel/*Continued Table* 5.1.10

Kecamatan *Subdistrict*	Mawar/*Rose*		Sedap Malam/*Tuberose*	
	2018	2019	2018	2019
(1)	(6)	(7)	(8)	(9)
Wewiku	-	-	-	-
Malaka Barat	-	-	-	-
Weliman	-	-	-	-
Rinhat	-	-	-	-
Io Kufeu	-	-	-	-
Sasita Mean	-	-	-	-
Malaka Tengah	-	-	-	-
Botin Leobele	-	-	-	-
Laen Manen	-	-	-	-
Malaka Timur	-	-	-	-
Kobalima	-	-	-	-
Kobalima Timur	-	-	-	-
Kabupaten Malaka	-	-	-	-

https://malakakab.bps.go.id

Sumber/*Source*: BPS, Statistik Pertanian Hortikultura SPH-TH/*BPS-Statistics Indonesia, Agricultural Statistik for Horticulture SPH-TH*

Tabel / *Table* 5.1.11 **Luas Panen Tanaman Hias Menurut Jenis Tanaman (m^2), 2016–2019**
Harvested Area of Ornamental Plants by Kind of Plant (m^2), 2016–2019

Jenis Tanaman *Kind of Plants*	2016	2017	2018	2019
(1)	(2)	(3)	(4)	(5)
Anggrek/ Orchid	-	-	-	-
Anthurium Bunga/ Flamingo Lily Flower	-	-	-	-
Anthurium Daun/ Anthurium	-	-	-	-
Anyelir/ Carnation	-	-	-	-
Balanceng/ Dieffenbacia	-	-	-	-
Dracaena/ Dracaena	-	-	-	-
Euphorbia/ Euphorbia	-	-	-	-
Gladiol/ Gladiol	-	-	-	-
Hanjuang/ Cordyline	-	-	-	-
Herbras/ Gerbera	-	-	-	-
Kamboja Jepang/ Adenium	-	-	-	-
Keladi Hias/ Caladium	-	-	-	-
Kabupaten Malaka	-	-	-	-

Sumber/*Source*: BPS, Statistik Pertanian Hortikultura SPH-TH/*BPS-Statistics Indonesia, Agricultural Statistik for Horticulture SPH-TH*

https://malakakab.bps.go.id

Tabel / *Table* 5.1.12 **Produksi Tanaman Hias Menurut Jenis Tanaman (tangkai), 2016–2019**
Production of Ornamental Plants by Kind of Plant (stalks), 2016–2019

Jenis Tanaman *Kind of Plants*	2016	2017	2018	2019
(1)	(2)	(3)	(4)	(5)
Anggrek/ Orchid	-	-	-	-
Anthurium Bunga/ Flamingo Lily Flower	-	-	-	-
Anthurium Daun/ Anthurium	-	-	-	-
Anyelir/ Carnation	-	-	-	-
Balanceng/ Dieffenbacia	-	-	-	-
Dracaena/ Dracaena	-	-	-	-
Euphorbia/ Euphorbia	-	-	-	-
Gladiol/ Gladiol	-	-	-	-
Hanjuang/ Cordyline	-	-	-	-
Herbras/ Gerbera	-	-	-	-
Kamboja Jepang/ Adenium	-	-	-	-
Keladi Hias/ Caladium	-	-	-	-
Kabupaten Malaka	-	-	-	-

Sumber/*Source*: BPS, Statistik Pertanian Hortikultura SPH-TH/*BPS-Statistics Indonesia, Agricultural Statistik for Horticulture SPH-TH*

https://malakakab.bps.go.id

Tabel / *Table* 5.1.13 **Produksi Buah-buahan Menurut Kecamatan dan Jenis Tanaman (ton), 2018 and 2019**
Production of Fruits by Subdistrict and Kind of Plant (ton), 2018 and 2019

Kecamatan *Subdistrict*	Mangga/*Mango*		Jambu Biji/*Guava*	
	2018	2019	2018	2019
(1)	(2)	(3)	(4)	(5)
Wewiku	-	-	-	40
Malaka Barat	-	608	-	-
Weliman	-	2 665	-	-
Rinhat	5,798	2 002	2,115	194
Io Kufeu	-	11 512	1,157	268
Sasita Mean	-	278	-	-
Malaka Tengah	50,200	-	1,200	45
Botin Leobele	-	137	-	-
Laen Manen	3,756	1 000	1,221	-
Malaka Timur	695	300	-	-
Kobalima	-	14 500	-	-
Kobalima Timur	566	-	419	-
Kabupaten Malaka	61,015	33 002	6,112	547

https://malakakab.bps.go.id

Lanjutan Tabel/*Continued Table* 5.1.13

Kecamatan *Subdistrict*	Jeruk/*Orange*		Pisang/*Banana*	
	2018	2019	2018	2019
(1)	(6)	(7)	(8)	(9)
Wewiku	-	31	-	86 018
Malaka Barat	-	-	-	63 596
Weliman	-	-	-	10 220
Rinhat	1,881	510	16,104	4 980
Io Kufeu	196	48	5,700	10 864
Sasita Mean	-	-	-	123
Malaka Tengah	8,300	-	268,009	187 627
Botin Leobele	-	20	-	2 791
Laen Manen	108	-	23,623	6 150
Malaka Timur	-	-	4,500	2 000
Kobalima	-	-	-	8 072
Kobalima Timur	455	-	3,454	-
Kabupaten Malaka	10,940	609	321,390	382 441

https://malakakab.bps.go.id

Lanjutan Tabel/*Continued Table* 5.1.13

Kecamatan *Subdistrict*	Pepaya/*Papaya*		Nanas/*Pineapple*	
	2018	2019	2018	2019
(1)	(10)	(11)	(12)	(13)
Wewiku	-	16 105	-	-
Malaka Barat	-	978	-	-
Weliman	-	460	-	-
Rinhat	4,492	1 396	863	48
Io Kufeu	7,036	2 021	-	-
Sasita Mean	-	189	-	77
Malaka Tengah	3,000	855	6,660	175
Botin Leobele	-	1 740	-	15
Laen Manen	546	2 400	-	39
Malaka Timur	1,200	240	100	-
Kobalima	-	203	-	159
Kobalima Timur	3,831	-	9,890	-
Kabupaten Malaka	20,105	26 587	17,513	513

https://malakakab.bps.go.id

Sumber/*Source*: BPS, Statistik Pertanian Hortikultura SPH-BST/*BPS-Statistics Indonesia, Agricultural Statistic for Horticulture SPH-BST*

Tabel / *Table* 5.1.14 **Produksi Buah–Buahan dan Sayuran Tahunan Menurut Jenis Tanaman (ton), 2016–2019**
Production of Annual Fruits and Vegetables by Kind of Plant (ton), 2016–2019

Jenis Tanaman *Kind of Plants*	2016	2017	2018	2019
(1)	(2)	(3)	(4)	(5)
Alpukat/ Avocado	...	...	1 919	1 919
Anggur/ Grape	...	...	-	-
Apel/ Apple	...	...	-	-
Belimbing/ Star Fruit	...	...	598	598
Duku/Langsat/Kokosan/ Duku	...	...	-	-
Durian/ Durian	...	...	-	-
Jambu Air/ Water Apple	...	...	618	618
Jambu Biji/ Guava	...	...	547	547
Jengkol/ Jengkol	...	...	-	-
Jeruk Besar/ Pomelo	...	...	609	609
Jeruk Siam/Keprok/ Orange/ Tangerine	...	...	313	313
Mangga/ Mango	...	...	33 002	33 002
Kabupaten Malaka	...	...	37,606	37,606

Sumber/*Source*: BPS, Statistik Pertanian Hortikultura SPH-BST/*BPS-Statistics Indonesia, Agricultural Statistic for Horticulture SPH-BST*

https://malakakab.bps.go.id

5.2 PERKEBUNAN
ESTATE CROPS

Tabel / *Table* 5.2.1 **Luas Areal Tanaman Perkebunan Menurut Kecamatan dan Jenis Tanaman (ha), 2018 dan 2019**
Planted Area of Estate Crops by Subdistrict and Type of Crops (ha), 2018 dan 2019

Kecamatan *Subdistrict*	Kapuk/*Cotton*		Kelapa/*Coconut*	
	2018	2019	2018	2019
(1)	(2)	(3)	(4)	(5)
Wewiku	-	9	1,380	1.041
Malaka Barat	15	10	240	1.894
Weliman	14	11	898	916
Rinhat	30	10	131	193
Io Kufeu	10	2	19	88
Sasita Mean	10	4	23	52
Malaka Tengah	40	17	1,775	4.216
Botin Leobele	7	2	227	18
Laen Manen	-	10	46	41
Malaka Timur	30	22	413	380
Kobalima	-	18	346	305
Kobalima Timur	24	17	296	277
Kabupaten Malaka	180	132	5,794	9,421

https://malakakab.bps.go.id

Lanjutan Tabel/*Continued Table* 5.2.1

Kecamatan *Subdistrict*	Kemiri/*Candlenut*		Kopi/*Coffee*	
	2018	2019	2018	2019
(1)	(6)	(7)	(8)	(9)
Wewiku	-	-	-	-
Malaka Barat	-	-	-	-
Weliman	173	186	-	-
Rinhat	720	720	-	16
Io Kufeu	100	174	17	-
Sasita Mean	150	198	5	4
Malaka Tengah	59	73	5	-
Botin Leobele	203	175	-	-
Laen Manen	25	103	-	-
Malaka Timur	319	320	12	6
Kobalima	101	97	-	6
Kobalima Timur	234	222	4	4
Kabupaten Malaka	2,084	2,268	43	36

https://malakakab.bps.go.id

Lanjutan Tabel/*Continued Table* 5.2.1

Kecamatan *Subdistrict*	Kakao/*Cocoa*		Jambu Mete/*Cashew*	
	2018	2019	2018	2019
(1)	(10)	(11)	(12)	(13)
Wewiku	210	-	9	-
Malaka Barat	13,965	58	-	-
Weliman	143	142	176	22
Rinhat	59	53	77	3
Io Kufeu	-	-	83	5
Sasita Mean	-	-	80	9
Malaka Tengah	26	26	38	-
Botin Leobele	-	-	216	10
Laen Manen	-	-	165	90
Malaka Timur	-	-	61	26
Kobalima	35	52	302	35
Kobalima Timur	3	3	366	29
Kabupaten Malaka	14,441	334	1573	234

https://malakakab.bps.go.id

Lanjutan Tabel/*Continued Table* 5.2.1

Kecamatan *Subdistrict*	Pinang/*Areca Palm*		Tembakau/*Tobacco*	
	2018	2019	2018	2019
(1)	(14)	(15)	(16)	(17)
Wewiku	-	3	-	-
Malaka Barat	-	4	-	-
Weliman	87	93	-	-
Rinhat	26	21	8	-
Io Kufeu	20	7	-	-
Sasita Mean	-	6	33	-
Malaka Tengah	-	11	-	-
Botin Leobele	-	5	4	-
Laen Manen	-	5	-	-
Malaka Timur	-	11	-	-
Kobalima	-	9	-	-
Kobalima Timur	-	10	-	-
Kabupaten Malaka	133	185	45	-

Sumber/*Source*: Dinas Tanaman Pangan, hortikulturan, dan Perkebunan/*Food Crops, Horticulture, and Forestry Official*

https://malakakab.bps.go.id

Tabel / *Table* 5.2.2

Produksi Perkebunan Menurut Kecamatan dan Jenis Tanaman (ton), 2018 dan 2019
Production of Estate by Subdistrict and Type of Crops (ton), 2018 and 2019

Kecamatan *Subdistrict*	Kapuk/*Cotton*		Kelapa/*Coconut*	
	2018	2019	2018	2019
(1)	(2)	(3)	(4)	(5)
Wewiku	-	1	1,225	1.048
Malaka Barat	2	1.5	48	1.811
Weliman	2	2.5	190	593
Rinhat	4	1	77	77
Io Kufeu	2	0.5	23	18
Sasita Mean	1	0.5	27	16
Malaka Tengah	5	4	1,476	4.491
Botin Leobele	0.5	0.5	24	15
Laen Manen	-	2	24	35
Malaka Timur	4	4	370	418
Kobalima	-	3	260	255
Kobalima Timur	2	3	229	239
Kabupaten Malaka	22.5	23.5	3,973	9,016

https://malakakab.bps.go.id

Lanjutan Tabel/*Continued Table* 5.2.2

Kecamatan *Subdistrict*	Kemiri/*Candlenut*		Kopi/*Coffee*	
	2018	2019	2018	2019
(1)	(6)	(7)	(8)	(9)
Wewiku	-	-	-	-
Malaka Barat	-	-	-	-
Weliman	173	25	-	-
Rinhat	720	330	-	2
Io Kufeu	100	108	3	-
Sasita Mean	150	108		1
Malaka Tengah	59	40	1	-
Botin Leobele	203	97	-	-
Laen Manen	25	57	-	-
Malaka Timur	319	155	4.9	1
Kobalima	101	75	-	1,5
Kobalima Timur	234	80	1	1,5
Kabupaten Malaka	2,084	1,071	9.9	7

https://malakakab.bps.go.id

Lanjutan Tabel/*Continued Table* 5.2.2

Kecamatan *Subdistrict*	Kakao/*Cocoa*		Jambu Mete/*Cashew*	
	2018	2019	2018	2019
(1)	(10)	(11)	(12)	(13)
Wewiku	2.40	-	3.0	-
Malaka Barat	507.00	8	-	-
Weliman	7.50	15	9.0	22
Rinhat	1.00	4	2.0	3
Io Kufeu	-	-	4.0	5
Sasita Mean	-	-	4.0	9
Malaka Tengah	4.00	2	2.6	-
Botin Leobele	-	-	4.0	10
Laen Manen	-	-	13.2	90
Malaka Timur	-	-	52.0	26
Kobalima	0.75	4,5	23.0	35
Kobalima Timur	0.5.	1,5	112.8	29
Kabupaten Malaka	523.15	35	229.6	229

https://malakakab.bps.go.id

Lanjutan Tabel/*Continued Table* 5.2.2

Kecamatan *Subdistrict*	Pinang/*Areca Palm*		Tembakau/*Tobacco*	
	2018	2019	2018	2019
(1)	(14)	(15)	(16)	(17)
Wewiku	-	1.5	-	-
Malaka Barat	-	0.9	-	-
Weliman	2	8	-	-
Rinhat	3	4	3.0	-
Io Kufeu	3	0.75	-	-
Sasita Mean	-	2	6.0	-
Malaka Tengah	-	4	-	-
Botin Leobele	-	1.5	0.2	-
Laen Manen	-	3	-	-
Malaka Timur	-	5.5	-	-
Kobalima	-	3.5	-	-
Kobalima Timur	-	3	-	-
Kabupaten Malaka	8	37.65	9.2	-

Sumber/*Source*: Dinas Tanaman Pangan, hortikulturan, dan Perkebunan/*Food Crops, Horticulture, and Forestry Official*

https://malakakab.bps.go.id

06

PERTAMBANGAN DAN ENERGI
MINING AND ENERGY

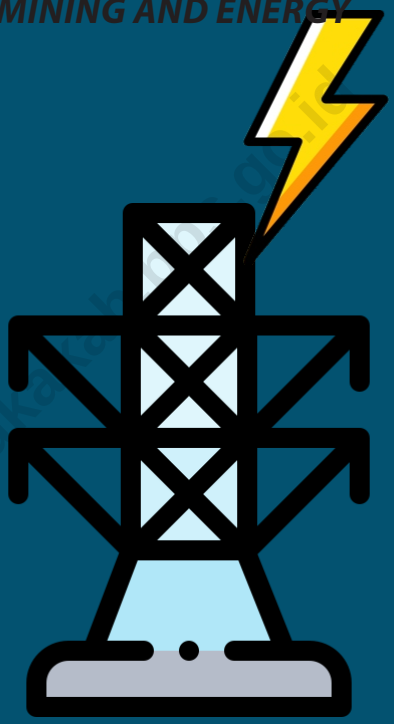

https://malakakab.bps.go.id

Sebanyak 1.042.500 watt daya terpasang di Kecamatan Malaka Tengah

Di Kobalima Timur, daya yang terpasang adalah 48.700, paling sedikit dibandingkan seluruh kecamatan di Malaka.

https://malakakab.bps.go.id

PENJELASAN TEKNIS

1. Perusahaan Listrik Negara (PLN) adalah perusahaan listrik milik Negara yang mempunyai aktivitas kegiatan pembangkitan, transmisi, dan distribusi tenaga listrik.
2. Perusahaan Air Bersih adalah perusahaan yang mempunyai aktivitas dalam penampungan, penjernihan, dan penyaluran air bersih kepada rumah tangga, perusahaan industri, atau pengguna komersial lainnya.
3. Jumlah listrik/air bersih yang terjual adalah banyaknya listrik/ air bersih yang disalurkan kepada para pelanggan.

TECHNICAL NOTES

1. *State Electricity Company (PLN) is a electricity company owed by state, that has activities for electricity production, transmission, and electricity distribution.*
2. *Water Supply Company (PDAM) is a company which has several activities such as collecting, purifying, and distributing clean water to households, industrial establishment, or other commercial users.*
3. *Sold Electricity/ clean water are total of electricity/ clean water which distributed to costumers.*

https://malakakab.bps.go.id

https://malakakab.bps.go.id

ULASAN

Di Kabupaten Malaka, listrik sudah masuk di seluruh kecamatan yang ada di kabupaten. Jumlah pelanggan listrik di Malaka adalah sebesar 4.882 dengan jumlah pelanggan yang masih terfokus di dua kecamatan terbesar di Kabupaten Malaka. Kecamatan tersebut adalah Malaka Tengah dengan jumlah pelanggan sebanyak 1.205 dan Kecamatan Malaka Barat dengan jumlah pelanggan 712.

Kecamatan-kecamatan lain di Malaka memiliki pelanggan yang tidak terlalu berbeda satu sama lain. Lalu, ada Kecamatan Kobalima Timur dengan jumlah pelanggan paling sedikit yaitu 44 pelanggan saja. Hal ini menunjukkan bahwa rasio elektifikasi di Kobalima Timur masih rendah.

DESCRIPTION

In Malaka, electricity has already come in every districts. The electricity consumer in Malaka is 4.882 with the total of consumer still focused at the most populated districts in Malaka, Malaka Tengah with the consumer of 1.205 and Malaka Barat with the consumer of 712.

The other districts in Malaka have the consumer that isn't differ one to another. But, Kobalima Timur have the least consumer, at 44 consumers only. This shows us that the electrification ratio in Kobalima Timur is low.

https://malakakab.bps.go.id

https://malakakab.bps.go.id

Gambar 6.1 / ***Figures***

Jumlah Pelanggan Listrik Menurut Kecamatan, 2019
Number of Electricity Customers by Subdistrict, 2019

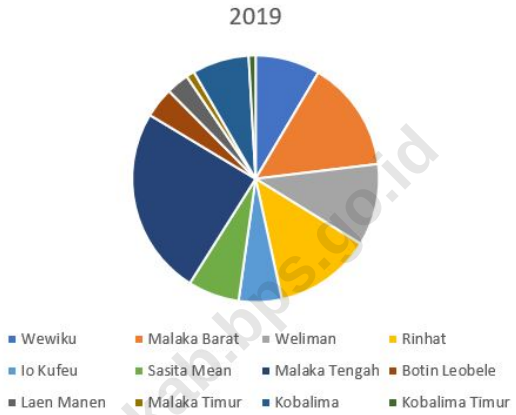

Sumber/*Source* : Berdasarkan Peraturan Menteri Dalam Negeri No. 66 Tahun 2011 tanggal 28 Desember 2011
Based on Minister Of Home Affairs Regulation No 66/2011, December 28,2011

https://malakakab.bps.go.id

https://malakakab.bps.go.id

Tabel / *Table* 6.1 **Daya Terpasang, Produksi, dan Distribusi Listrik PT. PLN (Persero) pada Cabang/Ranting PLN Menurut Kecamatan, 2019**
Installed Electricity Power, Production, and Distribution of PT. PLN (Persero) at PLN Branch by Subdistrict, 2019

Kecamatan *Subdistrict*	Daya Terpasang *Installed Electricity Power* (KW)	Produksi Listrik *Electricity Production* (KWh)	Listrik Terjual *Electricity Sold* (KWh)	Dipakai Sendiri *Own Used* (KWh)	Susut/ Hilang *Shrinkage/ Lost* (KWh)
(1)	(2)	(3)	(4)	(5)	(6)
Wewiku	301,600	-	-	-	-
Malaka Barat	470,000	-	-	-	-
Weliman	486,450	-	-	-	-
Rinhat	541,050	-	-	-	-
Io Kufeu	240,100	-	-	-	-
Sasita Mean	278,500	-	-	-	-
Malaka Tengah	1,042,450	-	-	-	-
Botin Leobele	166,700	-	-	-	-
Laen Manen	115,450	-	-	-	-
Malaka Timur	44,500	-	-	-	-
Kobalima	306,250	-	-	-	-
Kobalima Timur	48,700	-	-	-	-
Kabupaten Malaka	**4,041,750**	-	-	-	-

Sumber/*Source*: Perusahaan Listrik Negara Ranting Atambua / *State Electrical Company Branch of Atambua*

https://malakakab.bps.go.id

Tabel / *Table* 6.2 **Jumlah Pelanggan Listrik Menurut Kecamatan, 2015–2019**
Number of Electricity Customers by Subdistrict, 2015–2019

Kecamatan *Subdistrict*	2015	2016	2017	2018	2019
(1)	(2)	(3)	(4)	(5)	(6)
Wewiku	-	-	-	-	415
Malaka Barat	-	-	-	-	712
Weliman	-	-	-	-	525
Rinhat	-	-	-	-	622
Io Kufeu	-	-	-	-	275
Sasita Mean	-	-	-	-	329
Malaka Tengah	-	-	-	-	1,205
Botin Leobele	-	-	-	-	194
Laen Manen	-	-	-	-	145
Malaka Timur	-	-	-	-	53
Kobalima	-	-	-	-	363
Kobalima Timur	-	-	-	-	44
Kabupaten Malaka	-	-	-	-	**4,882**

Sumber/*Source*: Perusahaan Listrik Negara Ranting Atambua / *State Electrical Company Branch of Atambua*

https://malakakab.bps.go.id

07

PARIWISATA
TOURISM

https://malakakab.bps.go.id

Terdapat total 36 Rumah Makan yang tersebar di 4 kecamatan

22 di Kecamatan Malaka Tengah

8 di Kecamatan Kobalima Timur

3 di Kecamatan Kobalima dan Malaka Barat

https://malakakab.bps.go.id

PENJELASAN TEKNIS

1. Wisatawan (turis) adalah setiap pengunjung yang mengunjungi suatu wilayah di luar tempat tinggalnya, tinggal paling sedikit 24 jam, akan tetapi tidak lebih dari satu tahun di tempat yang dikunjungi, dengan maksud antara lain : berlibur, rekreasi, olah raga, bisnis, menghadiri pertemuan, studi, dan kunjungan dengan alasan kesehatan, dll.
2. Tingkat penghunian kamar hotel adalah persentase banyaknya malam kamar yang dihuni terhadap banyaknya malam kamar yang tersedia.
3. Hotel tidak berbintang yaitu hotel yang tidak memenuhi persyaratan yang telah ditentukan, seperti fisik, bentuk pelayanan, kualifikasi tenaga kerja, jumlah kamar, dll.

TECHNICAL NOTES

1. *Tourist is an visitor who visiting an others location that far from he/she usually lives and stay there minimal 24 hours but not more than a year whit purpose such as pleasure, recreation, sport, business, attending meeting/conference, study, and health reason, etc.*
2. *Room occupancy rate is the number of room night occupied divided by number of room night available multiplied by 100 percent.*
3. *Non star-rated hotel is an hotel that don't meet standard specification regarding physical requirements, service provide, manpower qualification, number of room available, etc.*

https://malukukab.bps.go.id

https://malakakab.bps.go.id

ULASAN

Di Kabupaten Malaka, hanya sedikit saja rumah makan yang ada. Pusat rumah makan ada di Malaka Tengah dengan jumlah 22 unit. Selain itu, terbanyak kedua ada di Kobalima Timur dengan jumlah 8 rumah makan. Dua kecamatan lain yang memiliki rumah makan ada di Malaka Barat dan Kobalima dengan jumlah sama, yaitu 3 rumah makan. Hal ini menunjukkan bahwa bisnis rumah makan masih belum terlalu menjadi perhatian di Kabupaten Malaka.

DESCRIPTION

In Malaka, there are only 4 subdistrict that have restaurants. The most populated restaurant is at Malaka Tengah in total of 22 unit. The second largest one is Kobalima Timur with 8 restaurants. Then, the other two are Malaka Barat and Kobalima with 3 restaurants each. This shown us that they who concern in restaurant business isn't that much.

https://malakakab.bps.go.id

https://malakakab.bps.go.id

Gambar 7.1 / ***Figures***

Jumlah Rumah Makan menurut Kecamatan (%), 2019
Restaurant of Subdistrict (%), 2019

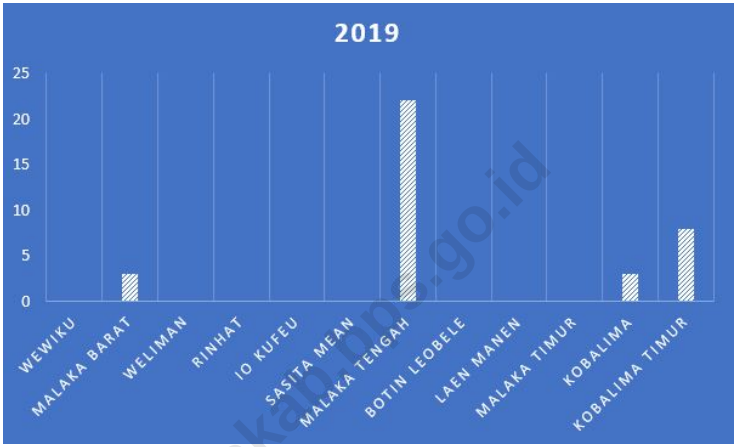

Sumber/*Source* : Berdasarkan Peraturan Menteri Dalam Negeri No. 66 Tahun 2011 tanggal 28 Desember 2011
Based on Minister Of Home Affairs Regulation No 66/2011, December 28,2011

https://malakakab.bps.go.id

https://malakakab.bps.go.id

Tabel / *Table* 7.1 **Jumlah Rumah Makan/Restoran Menurut Kecamatan, 2016–2019**
Number of Restaurants by Subdistrict, 2016–2019

Kecamatan *Subdistrict*	2016	2017	2018	2019
(1)	(2)	(3)	(4)	(5)
Wewiku	...	...	-	-
Malaka Barat	...	...	3	3
Weliman	...	...	-	-
Rinhat	...	...	-	-
Io Kufeu	...	...	-	-
Sasita Mean	...	...	-	-
Malaka Tengah	...	...	22	22
Botin Leobele	...	...	-	-
Laen Manen	...	...	-	-
Malaka Timur	...	...	-	-
Kobalima	...	...	3	3
Kobalima Timur	...	...	8	8
Nama Kabupaten/Kota	**...**	**...**	**36**	**36**

Catatan/*Note*: data terakhir jumlah rumah makan ada di tahun 2015
Sumber/*Source*: Dinas Pariwisata

https://malakakab.bps.go.id

https://malakakab.bps.go.id

08

TRANSPORTASI DAN KOMUNIKASI
TRANSPORTATION AND COMMUNICATION

POS INDONESIA

https://malakakab.bps.go.id



KANTOR POS BOAS

KANTOR POS KOBALIMA TIMUR

KANTOR POS BETUN

KANTOR POS BESIKAMA

https://malakakab.bps.go.id

PENJELASAN TEKNIS

1. Data panjang jalan Negara dan Provinsi bersumber dari Kementrian Pekerjaan Umum. Sedangkan jalan Kab/Kota bersumber dari Dinas Pekerjaan Umum Kab/Kota.
2. Sumber data transportasi berasal dari masing-masing instansi terkait, dikumpulkan oleh Badan Pusat Statistik (BPS) setiap bulan/ tahun.
3. Kantor Pos adalah pemberi pelayanan pengiriman barang, uang, dsb dari suatu tempat ke tempat yang lain. Pengguna pelayanan biasanya diharuskan menempel perangko yang cukup pada sampul surat, kartu pos, pos wesel, warkat pos, paket, dsb.

TECHNICAL NOTES

1. *Length of state and Province roads data were taken from The Ministry of Public Works, while Length of regency roads data were taken from Regency Public Works Office.*
2. *Transportation data are taken from relevant institutions and compiled by BPS monthly/yearly.*
3. *Post office is an establishment dealing with the delivery of goods, letters, money, etc. from one place to another place. Service users usually pot postage stamps on envelope and postcard or are charged with amount of money in obtaining services such as money order, aerogramme, package post, etc.*

https://malakakab.bps.go.id

https://malakakab.bps.go.id

ULASAN

Kondisi jalan di suatu wilayah dapat menjadi tolok ukur keberhasilan pembangunan di wilayah tersebut. Di Malaka, kondisi jalan yang baik terdapat 202,03 km. Dibandingkan dengan jalan yang rusak berat, yaitu 100,70 km, panjang jalan dengan kondisi baik ini termasuk cukup bagus. Total panjang jalan di Malaka adalah 330,23 km.

DESCRIPTION

The condition of roads in some region can be a measurement of succession in that region. In Malaka, the road's condition that is good is 202.03 km. Compared to the road that severely damage, 100,70 km, this length of roads is quite good. The total length of roads in Malaka is 330.23 km.

https://malakakab.bps.go.id

https://malakakab.bps.go.id

Gambar 8.1 / ***Figures***

Panjang Jalan Menurut Kondisi Jalan (km), 2019
Length of Roads by Condition of Roads (km), 2019

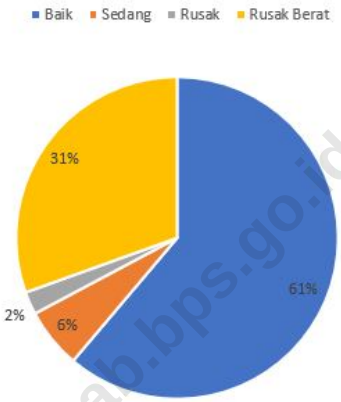

Sumber/*Source*: Dinas Perhubungan dan Lingkungan Hidup/Transportation and Environment Official

https://malakakab.bps.go.id

https://malakakab.bps.go.id

8.1 TRANSPORTASI
TRANSPORTATION

Tabel / *Table* 8.1.1 **Panjang Jalan Menurut Tingkat Kewenangan Pemerintahan di Kabupaten Malaka (km), 2017–2019**
Length of Roads by Level of Government Authority in Malaka Regency (km), 2017–2019

Tingkat Kewenangan Pemerintahan *Level of Government Authority*	2017	2018	2019
(1)	(2)	(3)	(4)
Negara/*State*	66.58	66.58	66.58
Provinsi/*Province*	50.0	67.7	67.7
Kabupaten/Kota *Regency/Municipality*	221.08	220.60	229.08
Jumlah/*Total*	**337.66**	**354.88**	**363.36**

Sumber/*Source*: Dinas Perhubungan dan Lingkungan Hidup/Transportation and Environment Official

https://malakakab.bps.go.id

Tabel 8.1.2
Table

Panjang Jalan Menurut Jenis Permukaan Jalan di Kabupaten Malaka (km), 2017–2019
Length of Roads by Type of Road Surface in Malaka Regency (km), 2017–2019

Jenis Permukaan Jalan *Type of Road Surface*	2017	2018	2019
(1)	(2)	(3)	(4)
Aspal/*Paved*	221.08	220.60	229.08
Kerikil/*Gravel*	109.15	108.13	100.15
Tanah/Soil	0	1.50	1.00
Lainnya/Others	0	0	0
Jumlah/*Total*	**330.23**	**330.23**	**330.23**

Sumber/*Source*: Dinas Perhubungan dan Lingkungan Hidup/Transportation and Environment Official

https://malakakab.bps.go.id

Tabel 8.1.3
Table

Panjang Jalan Menurut Kondisi Jalan di Kabupaten Malaka (km), 2017–2019
Length of Roads by Condition of Roads in Malaka Regency (km), 2017–2019

Kondisi Jalan *Condition of Roads*	2017	2018	2019
(1)	(2)	(3)	(4)
Baik/*Good*	171.94	200.13	202.03
Sedang/*Moderate*	9.30	19.95	19.95
Rusak/*Damage*	17.34	7.55	7.55
Rusak Berat/*Severely Damage*	131.65	102.60	100.70
Jumlah/*Total*	**330.23**	**330.23**	**330.23**

Sumber/*Source*: Dinas Perhubungan dan Lingkungan Hidup/Transportation and Environment Official

https://malakakab.bps.go.id

8.2 KOMUNIKASI
COMMUNICATION

Tabel 8.2.1 / ***Table***

Jumlah Kantor Pos Pembantu Menurut Kecamatan di Kabupaten Malaka, 2016–2019
Number of Post Offices Subsidiaries by Subdistrict in Malaka Regency, 2016–2019

Kecamatan *Subdistrict*	2016	2017	2018	2019
(1)	(2)	(3)	(4)	(5)
Wewiku	-	-	-	-
Malaka Barat	1	1	1	1
Weliman	-	-	-	-
Rinhat	-	-	-	-
Io Kufeu	-	-	-	-
Sasita Mean	-	-	-	-
Malaka Tengah	1	1	1	1
Botin Leobele	-	-	-	-
Laen Manen	-	-	-	-
Malaka Timur	1	1	1	1
Kobalima	-	-	-	-
Kobalima Timur	1	1	1	1
Kabupaten Malaka	**4**	**4**	**4**	**4**

Sumber/*Source*: posindonesia.co.id

https://malakakab.bps.go.id

09

PERBANKAN, KOPERASI, DAN HARGA-HARGA
BANKING, COOPERATIVE, AND PRICES

https://malaka-kab.bps.go.id

Di Kabupaten Malaka terdapat 82 Koperasi yang didominasi oleh Koperasi Simpan Pinjam dan Koperasa Serba Usaha

https://malakakab.bps.go.id

PENJELASAN TEKNIS

1. Koperasi adalah badan usaha yang beranggotakan orang seseorang atau badan hukum koperasi dengan melandaskan kegiatannya berdasarkan prinsip koperasi sekaligus sebagai gerakan ekonomi rakyat yang berdasar atas asas kekeluargaan.

TECHNICAL NOTES

1. Cooperative is an establishment that its members are people or establishments with legal status of cooperative and its activities based on family principle

https://malakakab.bps.go.id

https://malakakab.bps.go.id

ULASAN

Di wilayah Kabupaten Malaka, koperasi masih menjadi hal yang penting dalam menggerakkan ekonomi. Terdapat total 82 koperasi pada tahun 2019 dengan jumlah terbanyak di Kecamatan Malaka Tengah sejumlah 29. Di Kecamatan Sasita Mean masih belum terdapat koperasi hingga tahun 2019

DESCRIPTION

In Malaka Regency, cooperative still being the one that is important for the economic aspect. There are 82 cooperatives of total in 2019 with the most cooperatives located at Malaka Tengah, 29 cooperatives in total. In Sasita Mean, there are no cooperatives built yet.

https://malakakab.bps.go.id

https://malakakab.bps.go.id

Gambar / *Figures* 9.1 **Jumlah Koperasi Aktif Menurut Kecamatan, 2019**
Number of Active Cooperative by Subdistrict, 2019

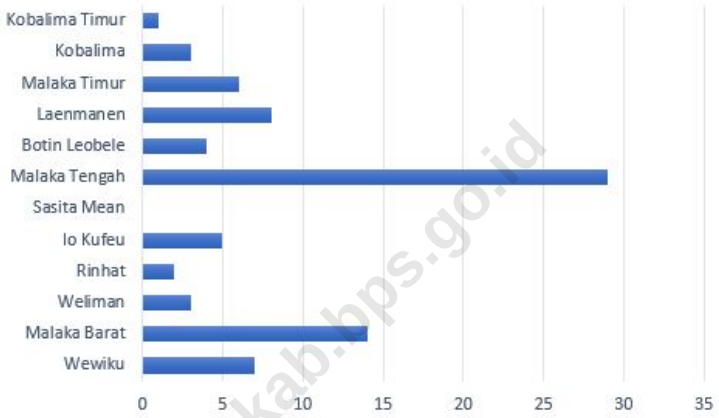

Sumber/*Source* : nik. depkop.go.id

https://malakakab.bps.go.id

https://malakakab.bps.go.id

Tabel / *Table* 9.1 **Jumlah Koperasi Aktif Menurut Kecamatan di Kabupaten Malaka, 2016–2019**
Number of Active Cooperative by Subdistrict in Malaka Regency, 2016–2019

Kecamatan *Subdistrict*	2016	2017	2018	2019
(1)	(2)	(3)	(4)	(5)
Wewiku	6	6	6	7
Malaka Barat	12	12	12	14
Weliman	2	2	3	3
Rinhat	1	1	1	2
Io Kufeu	5	5	5	5
Sasita Mean	-	-	-	-
Malaka Tengah	28	28	29	29
Botin Leobele	3	3	3	4
Laen Manen	8	8	8	8
Malaka Timur	4	4	4	6
Kobalima	2	2	2	3
Kobalima Timur	-	-	-	1
Kabupaten Malaka	**71**	**71**	**73**	**82**

Sumber/*Source*: nik.depkop.go.id

https://malakakab.bps.go.id

Tabel / *Table* 9.2

Jumlah Koperasi Menurut Jenis Koperasi dan Kecamatan di Kabupaten Malaka, 2019
Number of Cooperative by Kind of Cooperative and Subdistrict in Malaka Regency, 2019

Kecamatan *Subdistrict*	Jenis Koperasi/ Kind of Cooperative					
	KUD	KPRI	KOPKAR	KOPPAS	Lainnya *Other*	Jumlah *Total*
(1)	(2)	(3)	(4)	(5)	(6)	(7)
Wewiku	-	-	-	-	7	7
Malaka Barat	-	2	-	-	12	14
Weliman	-	-	-	-	3	3
Rinhat	-	-	-	-	2	2
Io Kufeu	-	2	-	-	3	5
Sasita Mean	-	-	-	-	-	-
Malaka Tengah	1	1	-	-	27	29
Botin Leobele	-	-	-	-	4	4
Laen Manen	-	-	-	-	8	8
Malaka Timur	-	1	-	-	5	6
Kobalima	-	-	-	-	3	3
Kobalima Timur	-	-	-	-	1	1
Kabupaten Malaka	**1**	**6**	**-**	**-**	**75**	**82**

Sumber/*Source*: nik.depkop.go.id

https://malakakab.bps.go.id

10

PENGELUARAN PENDUDUK
POPULATION EXPENDITURE

https://malakakab.bps.go.id

140.082

106.304

Di Malaka,pada tahun 2019 pengeluaran perkapita terbanyak untuk kelompok makanan adalah **padi-padian** dan untuk kelompok bukan makanan adalah **perumahan dan fasilitas rumah tangga**

https://malakakab.bps.go.id

PENJELASAN TEKNIS

1. Data pengeluaran dan konsumsi penduduk menurut kelompok barang diperoleh dari Survei Sosial Ekonomi Nasional (Susenas) yang dilakukan oleh BPS.
2. Data konsumsi/pengeluaran yang dikumpulkan pada Susenas dibagi menjadi dua kelompok yaitu konsumsi makanan dan konsumsi bukan makanan.
3. Untuk konsumsi bukan makanan pada umumnya yang dikumpulkan hanya data nilainya, kecuali untuk beberapa jenis pengeluaran tertentu, seperti penggunaan listrik, air, gas, dan bahan bakar minyak (BBM) yang juga dikumpulkan kuantitasnya.

TECHNICAL NOTES

1. *Data of consumer expenditure and consumption by commodity group are obtained from National Social-Economic Survey (Susenas) conducted by BPS.*
2. *Data of consumption/ expenditure which collected from Susenas are divided into two group, they are food and non-food consumption.*
3. *For non-food consumption, the data collected in general only their values, except for certain types of expenditure, such as electricity, water, gas, and fuel, which are also collected for their quantity data.*

https://malakakab.bps.go.id

https://malakakab.bps.go.id

ULASAN

Menurut pengeluaran, dengan komoditas makanan, padi-padian menempati urutan pertama sebagai pengeluaran utama penduduk di Kabupaten Malaka dengan persentase 27,54 persen. Angka ini diikuti makanan dan minuman jadi sebesar 15,43 persen. Hal ini menunjukkan bahwa di Malaka makanan pokok masih menjadi konsumsi makanan yang utama.

DESCRIPTION

Based on the consumption, food comodity, in Malaka rice placed at first place as the most consumption of Malaka Regency's mass with percentage of 27.54 percent. This been followed by processed foods and beverages at 15.43 percent. This shown us that basic foods still is the most consumption of Malaka's people.

https://malakakab.bps.go.id

https://malakakab.bps.go.id

Gambar / *Figures* 10.1 **Persentase Pengeluaran per Kapita Sebulan Komoditas Makanan di Kabupaten Malaka, 2019**

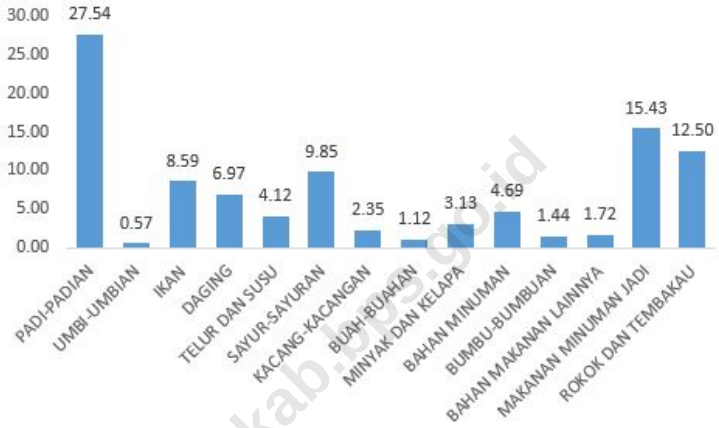

Sumber/*Source* : BPS, Survei Sosial Ekonomi Nasional (Susenas) Maret/*BPS-Statistics Indonesia, National Socioeconomic Survey March*

https://malakakab.bps.go.id

Gambar / *Figures* 10.2 **Persentase Pengeluaran per Kapita Sebulan Komoditas Bukan Makanan di Kabupaten Malaka, 2019**

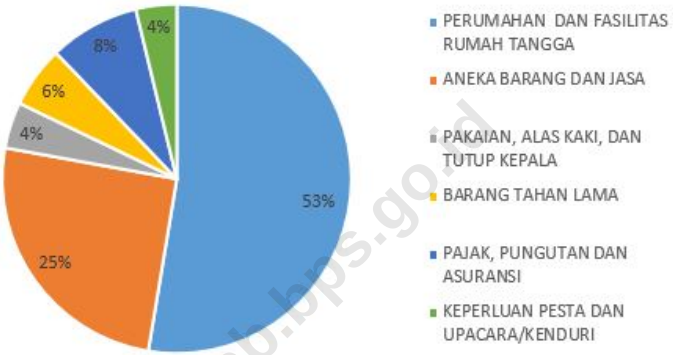

Sumber/*Source* : BPS, Survei Sosial Ekonomi Nasional (Susenas) Maret/*BPS-Statistics Indonesia, National Socioeconomic Survey March*

https://malakakab.bps.go.id

Tabel / *Table* 10.1 **Rata-rata Pengeluaran per Kapita Sebulan Menurut Kelompok Komoditas (rupiah) di Kabupaten Malaka, 2018 dan 2019**
Monthly Average Expenditure per Capita by Commodity Group (rupiahs) in Malaka Regency, 2018 and 2019

Kelompok Komoditas/*Commodity Group*	2018	2019
(1)	(2)	(3)
Makanan/Food		
Padi-padian/*Cereals*	106,544	106,304.06
Umbi-umbian/*Tubers*	4,528	2,202.62
Ikan/udang/cumi/kerang/*Fish/shrimp/common squid/shells*	25,845	33,168.45
Daging/*Meat*	35,456	26,902.05
Telur dan susu/*Eggs and milk*	13,142	15,919.63
Sayur-sayuran/*Vegetables*	34,533	38,034.19
Kacang-kacangan/*Legumes*	8,435	9,054.94
Buah-buahan/*Fruits*	6,818	4,305.26
Minyak dan kelapa/*Oil and coconut*	11,504	12,071.46
Bahan minuman/*Beverage stuffs*	17,721	18,092.03
Bumbu-bumbuan/*Spices*	4,595	5,574.88
Konsumsi lainnya/*Miscellaneous food items*	7,459	6,629.45
Makanan dan minuman jadi/*Prepared food and beverages*	69,541	59,556.41
Rokok/*Cigarettes*	26,965	48,246.11
Jumlah makanan/*Total food*	373.084	386,061.54
Bukan makanan/*Non-food*		
Perumahan dan fasilitas rumah tangga/*Housing and household facilities*	150,868	140,082.99
Aneka komoditas dan jasa/*Goods and services*	42,336	67,154.15
Pakaian, alas kaki, dan tutup kepala/*Clothing, footwear, and headgear*	11,766	11,401.16
Komoditas tahan lama/*Durable goods*	12,314	15,181.24
Pajak, pungutan, dan asuransi/*Taxes and insurance*	13,901	22,326.45
Keperluan pesta dan upacara/kenduri/*Parties and ceremonies*	3,861	10,062.76
Jumlah bukan makanan/*Total non-food*	235,046	266,208.75
Jumlah/*Total*	**608,130**	**652,270.29**

Sumber/*Source*: BPS, Survei Sosial Ekonomi Nasional (Susenas) Maret/*BPS-Statistics Indonesia, National Socioeconomic Survey March*

https://malakakab.bps.go.id

Tabel / *Table* 10.2

Persentase Pengeluaran per Kapita Sebulan Menurut Kelompok Komoditas di Kabupaten Malaka, 2018 dan 2019

Percentage of Monthly Expenditure per Capita by Commodity Group in Malaka Regency, 2018 and 2019

Kelompok Komoditas/*Commodity Group*	2018	2019
(1)	(2)	(3)
Makanan/Food		
Padi-padian/*Cereals*	28.56	27.54
Umbi-umbian/*Tubers*	1.21	0.57
Ikan/udang/cumi/kerang/*Fish/shrimp/common squid/shells*	6.93	8.59
Daging/*Meat*	9.50	6.97
Telur dan susu/*Eggs and milk*	3.52	4.12
Sayur-sayuran/*Vegetables*	9.26	9.85
Kacang-kacangan/*Legumes*	2.26	2.35
Buah-buahan/*Fruits*	1.83	1.12
Minyak dan kelapa/*Oil and coconut*	3.08	3.13
Bahan minuman/*Beverage stuffs*	4.75	4.69
Bumbu-bumbuan/*Spices*	1.23	1.44
Konsumsi lainnya/*Miscellaneous food items*	2.00	1.72
Makanan dan minuman jadi/*Prepared food and beverages*	18.64	15.43
Rokok/*Cigarettes*	7.23	12.50
Jumlah makanan/*Total food*	100.00	100.00
Bukan makanan/*Non-food*		
Perumahan dan fasilitas rumah tangga/*Housing and household facilities*	64.19	52.62
Aneka komoditas dan jasa/*Goods and services*	18.01	25.23
Pakaian, alas kaki, dan tutup kepala/*Clothing, footwear, and headgear*	5.01	4.28
Komoditas tahan lama/*Durable goods*	5.24	5.70
Pajak, pungutan, dan asuransi/*Taxes and insurance*	5.91	8.39
Keperluan pesta dan upacara/kenduri/*Parties and ceremonies*	1.64	3.78
Jumlah bukan makanan/*Total non-food*	100.00	100.00
Jumlah/*Total*	**100.00**	**100.00**

Sumber/*Source*: BPS, Survei Sosial Ekonomi Nasional (Susenas) Maret/*BPS-Statistics Indonesia, National Socioeconomic Survey March*

https://malakakab.bps.go.id

Tabel / *Table* 10.3 **Persentase Penduduk Menurut Golongan Pengeluaran Per Kapita Sebulan di Kabupaten Malaka, 2018 dan 2019**
Percentage of Population by Per Capita Spending Group a Month in Malaka Regency, 2018 and 2019

Golongan Pengeluaran *Spending Group* (Rp)	2018	2019
(1)	(2)	(3)
< 150 000	-	...
150 000–199 999	5.50	0.32
200 000–299 999	6.69	8.52
300 000–499 999	9.85	31.94
500 000–749 999	13.52	27.83
750 000–999 999	17.23	13.16
1 000 000–1 499 999	22.33	12.91
> 1 500 000	24.88	5.32
Jumlah/Total	**100,00**	**100,00**

Sumber/*Source*: BPS, Survei Sosial Ekonomi Nasional (Susenas) Maret/*BPS-Statistics Indonesia, National Socioeconomic Survey March*

https://malakakab.bps.go.id

https://malakakab.bps.go.id

11

PERDAGANGAN
TRADE

Jumlah pasar perdagangan di Kabupaten Malaka terus berkurang sejak tahun 2016 hingga 2018

2016	2017	2018
28	**23**	**17**

https://malakakab.bps.go.id

https://malakakab.bps.go.id

PENJELASAN TEKNIS

1. ***Sektor perdagangan merupakan sektor yang sangat strategis dalam mata rantai aktivitas ekonomi karena berperan sebagai mediator antara rumah tangga (konsumen) dan produsen.***
2. Perdagangan atau perniagaan adalah kegiatan tukar menukar barang atau jasa atau keduanya dari satu orang atau badan usaha ke orang atau badan usaha lainnya dan mendapatkan sesuatu sebagai gantinya dari pembeli.
3. Sebagai jaringan distribusi yang melayani kebutuhan masyarakat baik untuk barang konsumtif maupun produktif maka segala kebijakan di sektor perdagangan selalu diarahkan untuk menjamin penyebaran serta ketersediaan berbagai barang kebutuhan tersebut secara lebih merata dengan harga yang dapat dijangkau oleh daya beli masyarakat.

TECHNICAL NOTES

1. *Trade sector is one of strategic sector in economic activities because it has important role as mediator between household (consumer) and producer.*
2. *Trade is the transfer of ownership of goods and services from one person or entity to another by getting something in exchange from buyer.*
3. *As distribution network which serve public needs in both consumptive goods and productive goods, trade sector policy always directed to assure distribution and availability of goods needs will more throughout with reachable price.*

https://malakakab.bps.go.id

https://malakakab.bps.go.id

ULASAN

Sarana perdagangan di Kabupaten Malaka pada tahun 2018 mengalami perubahan dibandingkan tahun 2017 yaitu sebanyak17 pasar.

DESCRIPTION

Trade facilities in Malaka Regency for 2018 has diffrences than 2017. There was 17 market

https://malakakab.bps.go.id

https://malakakab.bps.go.id

Gambar / *Figures* 11.1 **Jumlah Pasar di Kabupaten Malaka, 2016-2018**
Total of Markets in Malaka Regency, 2016-2018

Sumber/*Source*: Dinas Perindustrian dan Perdagangan/Industry and Trade Official

https://malakakab.bps.go.id

https://malakakab.bps.go.id

Tabel / *Table* 11.1 **Jumlah Sarana Perdagangan Menurut Jenisnya di Kabupaten Malaka, 2016–2019**
Number of Trading Facilities by Type of Facility in Malaka Regency, 2016–2019

Jenis Sarana Perdagangan *Type of Trading Facilities*	2016	2017	2018	2019
(1)	(2)	(3)	(4)	(5)
Pasar/*Market*	28	23	17	...
Toko/*Store*	...	...	...	...
Kios	...	...	...	...
Warung	...	...	...	...
Jumlah/*Total*	...	...	...	...

Sumber/*Source*: Dinas Perindustrian dan Perdagangan/Industry and Trade Official

https://malakakab.bps.go.id

https://malakakab.bps.go.id

12

SISTEM NERACA REGIONAL
SYSTEM OF REGIONAL ACCOUNTS

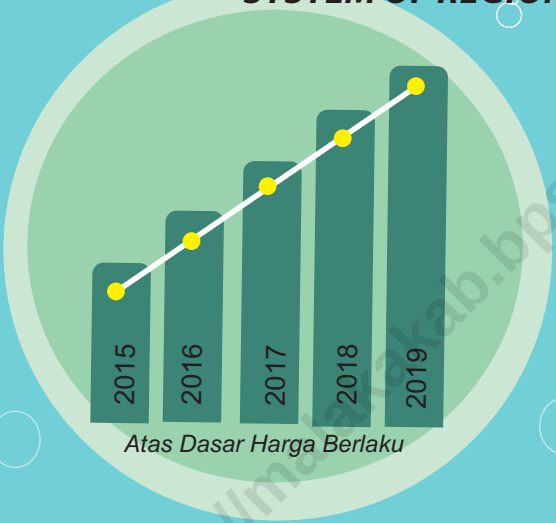

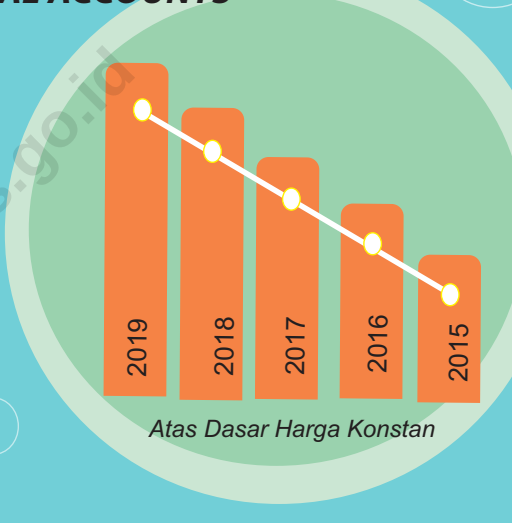

https://makassarkab.bps.go.id

PRODUK DOMESTIK REGIONAL BRUTO MEMILIKI TREN MENINGKAT TAHUN 2015 –2019

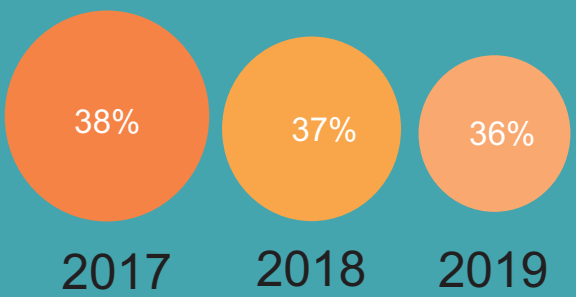

kontribusi kategori (A) relatif menurun

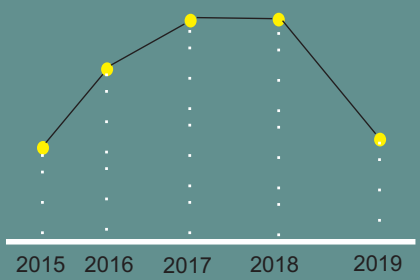

Laju pertumbuhan ekonomi mengalami penurunan pada tahun 201

https://malakakab.bps.go.id

PENJELASAN TEKNIS

1. Produk Domestik Regional Bruto (PDRB) menggambarkan kemampuan suatu wilayah untuk menciptakan output (nilai tambah) pada suatu waktu tertentu. Untuk menyusun PDRB digunakan dua pendekatan yaitu sektoral dan penggunaan.

2. Penyajian PDRB menurut sektor dirinci menurut total nilai tambah dari seluruh sektor ekonomi yang mencakup sektor Pertanian; Pertambangan dan Penggalian; Industri Pengolahan; Listrik, Gas, dan Air Bersih; Konstruksi; Perdagangan, Restoran, dan Hotel; Pengangkutan dan Komunikasi; Lembaga Keuangan; dan Jasa-jasa.

3. PDRB maupun agregat turunannya disajikan dalam 2 versi penilaian yaitu atas dasar harga konstan dan atas dasar harga berlaku. Disebut harga konstan karena penilainnya didasarkan kepada harga satu tahun dasar tertentu (2000=100). Sedangkan harga berlaku penilainnya menggunakan harga tahun berjalan.

4. Laju pertumbuhan PDRB diperoleh dari perhitungan PDRB atas dasar harga konstan.

TECHNICAL NOTES

1. *The basic measurement of output arising from economic activities is known as Gross Regional Domestic Product (GRDP). To compile these statistics, two approaches have been used, i.e "production approach" and "expenditure approach".*

2. *GRDP by sector is classified by types of economic activities into 9 sector, such as Agriculture; Mining and Quarrying; Manufacturing Industry; Electricity, Gas, and Water Supply; Construction; Trade, Restaurant, and Hotel; Transportation and Communication; Financial entity and Services.*

3. *GRDP and its aggregations are presented in two form, at current market price and at constant base year market price. Current market price means all GRDP aggregations are valued at current market price, while constant base year market price means all GRDP aggregations are valued at fixed base yaer price (2000=100).*

4. *Growth of GRDP is derived from GRDP at constant current market price.*

https://malakakab.bps.go.id

https://malakakab.bps.go.id

ULASAN

Produk Domestik Regional Bruto (PDRB) baik yang Atas Harga Berlaku maupun Atas Dasar Harga Konstan relatif mengalami tren meningkat. Adapun kontribusi Kategori Pertanian, Kehutanan, Peternakan dan Perikanan (A) masih menyumbang nilai terbesar. Akan tetapi, jika dianalisis lebih jauh, peningkatan PDRB tersebut tidak serta merta dapat disimpulkan bahwa laju pertumbuhan ekonomi mengalami pertumbuhan yang cepat/positif. Pertumbuhan ekonomi melambat pada tahun 2019. Selain itu, share/ kontribusi kategori A memang masih dominan tetapi share tersebut terus mengalami penurunan. Hal ini tidak dapat dikatakan kategori A sudah dianggap "tidak penting", tetapi kesimpulannya adalah masyrakat di Kabupaten Malaka mengalami perkembangan. Perkembangan tersebut terjadi di sektor Konstruksi.

DESCRIPTION

Gross Regional Domestic Product (GRDP) at Curent Market Prices and at 2010 Constant Market Prices tends to increase, relatively. The contribution of Agriculture, Forestry, and Fishery (Category A) still contributes the biggest. But, the increament of GRDP can't be concluded that economic growth tends to increase positively. The economic growth decreasing at 2019. Besides, the share of Category A can be considered as 'not important', but it concludes that the civil of Malaka Regency has grown. The growth happens a Construction Category.

https://malakakab.bps.go.id

https://malakakab.bps.go.id

Gambar / *Figures* 12.1 **Produk Domestik Regional Bruto Atas Dasar Harga Berlaku Menurut Lapangan Usaha dan Sektor (juta**

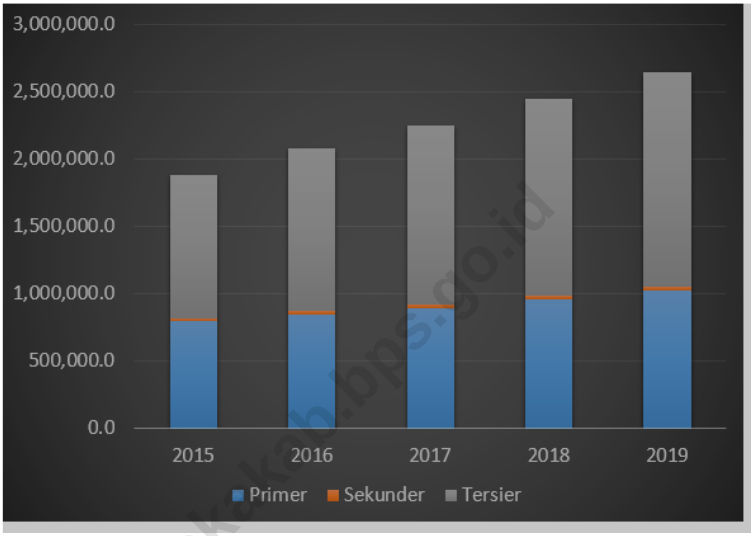

Sumber/*Source* : BPS, berbagai sumber/*BPS-Statistics Indonesia, various sources*

https://malakakab.bps.go.id

Gambar / *Figures* 12.2 **Laju Pertumbuhan Ekonomi (persen), 2015–2019**
Economic Rate (percentage), 2015 - 2019

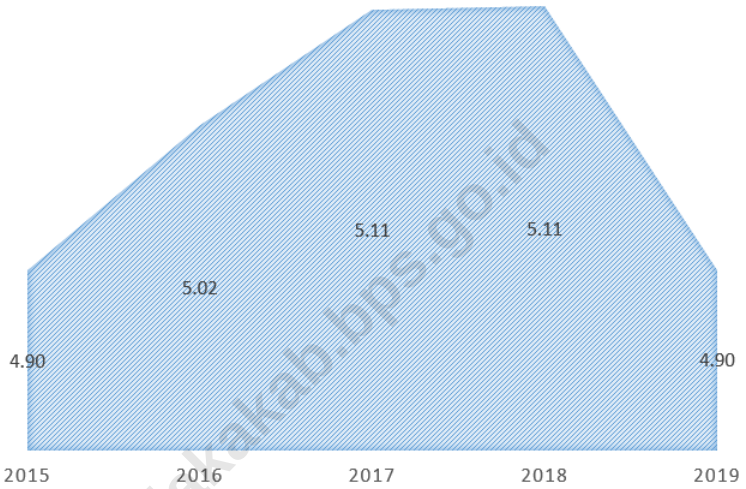

Sumber/*Source* : BPS, berbagai sumber/*BPS-Statistics Indonesia, various sources*

https://malakakab.bps.go.id

Tabel / *Table* 12.1. **Produk Domestik Regional Bruto Atas Dasar Harga Berlaku Menurut Lapangan Usaha di Kabupaten Malaka (miliar rupiah), 2015–2019**
Gross Regional Domestic Product at Current Market Prices by Industry in Malaka Regency (billion rupiahs), 2015–2019

	Lapangan Usaha/*Industry*	2015	2016	2017	2018*	2019 **
	(1)	(2)	(3)	(4)	(5)	(6)
A	Pertanian, Kehutanan, dan Perikanan/*Agriculture, Forestry, and Fishing*	795.84	845.80	891.54	959.08	1021.84
B	Pertambangan dan Penggalian/*Mining and Quarrying*	23.99	26.07	27.62	29.19	30.68
C	Industri Pengolahan/ *Manufacturing*	34.56	38.83	42.93	46.95	51.15
D	Pengadaan Listrik dan Gas/ *Electricity and Gas*	0.57	0.76	0.85	0.99	1.00
E	Pengadaan Air; Pengelolaan Sampah, Limbah, dan Daur Ulang/*Water Supply; Sewerage, Waste Management, and Remediation Activities*	0.23	0.26	0.27	0.29	0.31
F	Konstruksi/*Construction*	247.79	288.15	313.99	341.89	371.20
G	Perdagangan Besar dan Eceran; Reparasi Mobil dan Sepeda Motor/*Wholesale and Retail Trade; Repair of Motor Vehicles and Motorcycles*	87.05	98.11	105.11	116.23	127.02
H	Transportasi dan Pergudangan/ *Transportation and Storage*	127.83	143.89	157.25	167.85	181.25
I	Penyediaan Akomodasi dan Makan Minum/*Accommodation and Food Service Activities*	2.05	2.36	2.59	2.85	3.06
J	Informasi dan Komunikasi/ *Information and Communication*	126.34	132.03	141.73	151.10	162.24

https://malakakab.bps.go.id

Lanjutan Tabel/*Continued Table* 12.1

	Lapangan Usaha/*Industry*	2015	2016	2017	2018*	2019 **
	(1)	(2)	(3)	(4)	(5)	(6)
K	Jasa Keuangan dan Asuransi/*Financial and Insurance Activities*	25.00	28.39	31.99	33.67	35.02
L	Real Estat/*Real Estate Activities*	52.64	60.43	64.99	69.34	72.67
M,N	Jasa Perusahaan/*Business Activities*	0.81	0.93	1.01	1.07	1.15
O	Administrasi Pemerintahan, Pertahanan, dan Jaminan Sosial Wajib/*Public Administration and Defence; Compulsory Social Security*	273.43	317.95	356.51	403.10	449.60
P	Jasa Pendidikan/*Education*	97.36	110.59	123.44	137.08	152.20
Q	Jasa Kesehatan dan Kegiatan Sosial/*Human Health and Social Work Activities*	23.56	27.10	30.11	33.76	38.23
R,S,T,U	Jasa Lainnya/*Other Services Activities*	52.43	59.13	65.44	71.60	79.09
	Produk Domestik Regional Bruto/*Gross Regional Domestic Product*	1971.48	2180.76	2357.37	2566.05	2777.71

Catatan/*Note*: *: Angka Sementara
**: Angka Sangat Sementara
Sumber/*Source*: BPS, berbagai sensus, survei dan sumber lain/*BPS-Statistics Indonesia, various census, survey, and other sources*

https://malakakab.bps.go.id

Tabel / *Table* 12.2 **Produk Domestik Regional Bruto Atas Dasar Harga Konstan 2010 Menurut Lapangan Usaha di Kabupaten Malaka (miliar rupiah), 2015–2019**
Gross Regional Domestic Product at 2010 Constant Market Prices by Industry in Malaka Regency (billion rupiahs), 2015–2019

	Lapangan Usaha/*Industry*	2015	2016	2017	2018*	2019**
	(1)	(2)	(3)	(4)	(5)	(6)
A	Pertanian, Kehutanan, dan Perikanan/*Agriculture, Forestry, and Fishing*	635.10	652.58	680.98	710.35	737.94
B	Pertambangan dan Penggalian/*Mining and Quarrying*	16.39	17.33	18.76	19.58	20.36
C	Industri Pengolahan/ *Manufacturing*	25.92	27.31	29.08	30.19	32.02
D	Pengadaan Listrik dan Gas/ *Electricity and Gas*	0.53	0.60	0.61	0.68	0.69
E	Pengadaan Air; Pengelolaan Sampah, Limbah, dan Daur Ulang/*Water Supply; Sewerage, Waste Management, and Remediation Activities*	0.15	0.16	0.16	0.17	0.18
F	Konstruksi/*Construction*	173.24	183.72	193.57	205.16	215.38
G	Perdagangan Besar dan Eceran; Reparasi Mobil dan Sepeda Motor/*Wholesale and Retail Trade; Repair of Motor Vehicles and Motorcycles*	60.03	64.28	66.60	70.88	75.62
H	Transportasi dan Pergudangan/ *Transportation and Storage*	99.10	104.91	111.07	116.06	121.59
I	Penyediaan Akomodasi dan Makan Minum/*Accommodation and Food Service Activities*	1.54	1.66	1.81	1.97	2.07
J	Informasi dan Komunikasi/ *Information and Communication*	105.71	109.09	114.37	118.57	125.28

https://malakakab.bps.go.id

Lanjutan Tabel/*Continued Table* 12.2

	Lapangan Usaha/*Industry*	2015	2016	2017	2018*	2019**
	(1)	(2)	(3)	(4)	(5)	(6)
K	Jasa Keuangan dan Asuransi/*Financial and Insurance Activities*	19.30	20.92	22.68	22.95	23.43
L	Real Estat/*Real Estate Activities*	42.78	46.25	48.58	50.85	51.39
M,N	Jasa Perusahaan/*Business Activities*	0.63	0.67	0.69	0.70	0.73
O	Administrasi Pemerintahan, Pertahanan, dan Jaminan Sosial Wajib/*Public Administration and Defence; Compulsory Social Security*	213.43	231.05	243.97	261.60	280.13
P	Jasa Pendidikan/*Education*	75.73	81.41	86.64	91.34	96.42
Q	Jasa Kesehatan dan Kegiatan Sosial/*Human Health and Social Work Activities*	18.13	19.74	21.31	23.20	25.10
R,S,T,U	Jasa Lainnya/*Other Services Activities*	40.87	43.57	46.47	49.38	52.17
	Produk Domestik Regional Bruto/*Gross Regional Domestic Product*	1,528.58	1,605.27	1,687.34	1,773.64	1,860.52

Catatan/*Note*: *: Angka Sementara
**: Angka Sangat Sementara

Sumber/*Source*: BPS, berbagai sensus, survei dan sumber lain/*BPS-Statistics Indonesia, various census, survey, and other sources*

https://malakakab.bps.go.id

Tabel / *Table* 12.3

Distribusi Persentase Produk Domestik Regional Bruto Atas Dasar Harga Berlaku Menurut Lapangan Usaha di Kabupaten Malaka, 2015–2019
Percentage Distribution of Gross Regional Domestic Product at Current Market Prices by Industry in Malaka Regency, 2015–2019

	Lapangan Usaha/*Industry*	2015	2016	2017	2018*	2019**
	(1)	(2)	(3)	(4)	(5)	(6)
A	Pertanian, Kehutanan, dan Perikanan/*Agriculture, Forestry, and Fishing*	40.37	38.78	37.82	37.38	36.79
B	Pertambangan dan Penggalian/*Mining and Quarrying*	1.22	1.20	1.17	1.14	1.10
C	Industri Pengolahan/ *Manufacturing*	1.75	1.78	1.82	1.83	1.84
D	Pengadaan Listrik dan Gas/ *Electricity and Gas*	0.03	0.04	0.04	0.04	0.04
E	Pengadaan Air; Pengelolaan Sampah, Limbah, dan Daur Ulang/*Water Supply; Sewerage, Waste Management, and Remediation Activities*	0.01	0.01	0.01	0.01	0.01
F	Konstruksi/*Construction*	12.57	13.21	13.32	13.32	13.36
G	Perdagangan Besar dan Eceran; Reparasi Mobil dan Sepeda Motor/*Wholesale and Retail Trade; Repair of Motor Vehicles and Motorcycles*	4.42	4.50	4.46	4.53	4.57
H	Transportasi dan Pergudangan/ *Transportation and Storage*	6.48	6.60	6.67	6.54	6.53
I	Penyediaan Akomodasi dan Makan Minum/*Accommodation and Food Service Activities*	0.10	0.11	0.11	0.11	0.11
J	Informasi dan Komunikasi/ *Information and Communication*	6.41	6.05	6.01	5.89	5.84
K	Jasa Keuangan dan Asuransi/ *Financial and Insurance Activities*	1.27	1.30	1.36	1.31	1.26

https://malakakab.bps.go.id

Lanjutan Tabel/*Continued Table* 12.3

	Lapangan Usaha/*Industry*	2015	2016	2017	2018*	2019**
	(1)	(2)	(3)	(4)	(5)	(6)
L	Real Estat/*Real Estate Activities*	2.67	2.77	2.76	2.70	2.62
M,N	Jasa Perusahaan/*Business Activities*	0.04	0.04	0.04	0.04	0.04
O	Administrasi Pemerintahan, Pertahanan, dan Jaminan Sosial Wajib/*Public Administration and Defence; Compulsory Social Security*	13.87	14.58	15.12	15.71	16.19
P	Jasa Pendidikan/*Education*	4.94	5.07	5.24	5.34	5.48
Q	Jasa Kesehatan dan Kegiatan Sosial/*Human Health and Social Work Activities*	1.20	1.24	1.28	1.32	1.38
R,S,T,U	Jasa Lainnya/*Other Services Activities*	2.66	2.71	2.78	2.79	2.85
	Produk Domestik Regional Bruto/*Gross Regional Domestic Product*	100.00	100.00	100.00	100.00	100.00

Catatan/*Note*: *: Angka Sementara
**: Angka Sangat Sementara
Sumber/*Source*: BPS, berbagai sensus, survei dan sumber lain/*BPS-Statistics Indonesia, various census, survey, and other sources*

http://malakakab.bps.go.id

Tabel / *Table* 12.4 **Laju Pertumbuhan Produk Domestik Regional Bruto Atas Dasar Harga Konstan 2010 Menurut Lapangan Usaha di Kabupaten Malaka (persen), 2016–2019**
Growth Rate of Gross Regional Domestic Product at 2010 Constant Market Prices by Industry in Malaka Regency (percent), 2016–2019

	Lapangan Usaha/*Industry*	2016	2017	2018 *	2019 **
	(1)	(2)	(3)	(4)	(5)
A	Pertanian, Kehutanan, dan Perikanan/*Agriculture, Forestry, and Fishing*	2.75	4.35	4.31	3.88
B	Pertambangan dan Penggalian/ *Mining and Quarrying*	5.78	8.21	4.36	4.02
C	Industri Pengolahan/*Manufacturing*	5.33	6.49	3.83	6.05
D	Pengadaan Listrik dan Gas/ *Electricity and Gas*	12.71	0.42	12.69	0.66
E	Pengadaan Air; Pengelolaan Sampah, Limbah, dan Daur Ulang/ *Water Supply; Sewerage, Waste Management, and Remediation Activities*	3.76	2.57	5.18	5.09
F	Konstruksi/*Construction*	6.05	5.36	5.99	4.98
G	Perdagangan Besar dan Eceran; Reparasi Mobil dan Sepeda Motor/ *Wholesale and Retail Trade; Repair of Motor Vehicles and Motorcycles*	7.08	3.61	6.43	6.70
H	Transportasi dan Pergudangan/ *Transportation and Storage*	5.87	5.87	4.49	4.77
I	Penyediaan Akomodasi dan Makan Minum/*Accommodation and Food Service Activities*	7.87	9.00	8.66	5.20
J	Informasi dan Komunikasi/ *Information and Communication*	3.20	4.84	3.67	5.67
K	Jasa Keuangan dan Asuransi/ *Financial and Insurance Activities*	8.40	8.42	1.16	2.09
L	Real Estat/*Real Estate Activities*	8.12	5.03	4.69	1.05
M,N	Jasa Perusahaan/*Business Activities*	6.19	1.90	2.31	3.74

https://malakakab.bps.go.id

Lanjutan Tabel/*Continued Table* 12.4

	Lapangan Usaha/*Industry*	2016	2017	2018 *	2019 **
	(1)	(2)	(3)	(4)	(5)
O	Administrasi Pemerintahan, Pertahanan, dan Jaminan Sosial Wajib/*Public Administration and Defence; Compulsory Social Security*	8.25	5.59	7.23	7.08
P	Jasa Pendidikan/*Education*	7.51	6.42	5.43	5.56
Q	Jasa Kesehatan dan Kegiatan Sosial/*Human Health and Social Work Activities*	8.88	7.93	8.86	8.22
R,S,T,U	Jasa Lainnya/*Other Services Activities*	6.62	6.64	6.27	5.65
	Produk Domestik Regional Bruto/*Gross Regional Domestic Product*	5.02	5.11	5.11	4.90

Catatan/*Note*: *: Angka Sementara
**: Angka Sangat Sementara

Sumber/*Source*: BPS, berbagai sensus, survei dan sumber lain/*BPS-Statistics Indonesia, various census, survey, and other sources*

https://malakakab.bps.go.id

Tabel / *Table* 12.5 **Produk Domestik Regional Bruto Atas Dasar Harga Berlaku Menurut Jenis Pengeluaran di Kabupaten Malaka (miliar rupiah), 2015–2019**
Gross Regional Domestic Product at Current Market Prices by Type of Expenditure in Malaka Regency (billion rupiahs), 2015–2019

Jenis Pengeluaran *Type of Expenditure*	2015	2016	2017	2018*	2019**
(1)	(2)	(3)	(4)	(5)	(6)
Pengeluaran Konsumsi Rumah Tangga *Household Consumption Expenditure*	1,748.55	1,895.32	2,010.07	2,132.40	2,272.79
Pengeluaran Konsumsi LNPRT *NPISH Consumption Expenditure*	45.82	48.22	52.78	59.79	66.17
Pengeluaran Konsumsi Pemerintah *Government Consumption Expenditure*	796.56	864.21	941.60	1,021.32	1,093.15
Pembentukan Modal Tetap Bruto *Gross Fixed Capital Formation*	954.24	1,200.89	1,385.94	1,468.04	1,576.43
Perubahan Inventori *Changes in Inventories*	21.75	14.81	17.05	26.47	31.54
Ekspor Barang dan Jasa/*Exports of Goods and Services*	418.58	201.49	204.26	236.04	244.48
Dikurangi: Impor Barang dan Jasa *Less: Import of Goods and Services*	2,014.02	2,044.19	2,254.33	2,378.02	2,506.85
Produk Domestik Regional Bruto/*Gross Regional Domestic Product*	**1,971.48**	**2,180.76**	**2,357.37**	**2,566.05**	**2,777.71**

Catatan/*Note*: *: Angka Sementara
**: Angka Sangat Sementara
Sumber/*Source*: BPS, berbagai sensus, survei dan sumber lain/*BPS-Statistics Indonesia, various census, survey, and other sources*

https://malakakab.bps.go.id

Tabel / *Table* 12.6

Produk Domestik Regional Bruto Atas Dasar Harga Konstan 2010 Menurut Jenis Pengeluaran di Kabupaten Malaka (miliar rupiah), 2015–2019
Gross Regional Domestic Product at 2010 Constant Market Prices by Type of Expenditure in Malaka Regency (billion rupiahs), 2015–2019

Jenis Pengeluaran *Type of Expenditure*	2015	2016	2017	2018*	2019**
(1)	(2)	(3)	(4)	(5)	(6)
Pengeluaran Konsumsi Rumah Tangga *Household Consumption Expenditure*	1,338.55	1,389.98	1,446.98	1,506.00	1,569.92
Pengeluaran Konsumsi LNPRT *NPISH Consumption Expenditure*	35.87	36.02	38.66	42.09	45.51
Pengeluaran Konsumsi Pemerintah *Government Consumption Expenditure*	460.79	469.93	482.19	512.98	533.27
Pembentukan Modal Tetap Bruto *Gross Fixed Capital Formation*	770.89	870.41	979.49	1,005.84	1,023.16
Perubahan Inventori *Changes in Inventories*	**14.19**	**9.24**	**10.40**	**15.36**	**17.82**
Ekspor Barang dan Jasa/*Exports of Goods and Services*	**309.01**	**133.54**	**134.78**	**155.30**	**155.83**
Dikurangi: Impor Barang dan Jasa *Less: Import of Goods and Services*	**1,400.71**	**1,303.84**	**1,405.17**	**1,463.93**	**1,484.99**
Produk Domestik Regional Bruto/*Gross Regional Domestic Product*	**1,528.58**	**1,605.27**	**1,687.34**	**1,773.64**	**1,860.52**

Catatan/*Note*: *: Angka Sementara
**: Angka Sangat Sementara
Sumber/*Source*: BPS, berbagai sensus, survei dan sumber lain/*BPS-Statistics Indonesia, various census, survey, and other sources*

https://malakakab.bps.go.id

13

PERBANDINGAN ANTAR KABUPATEN/KOTA
REGENCY/MUNICIPAL COMPARISON

Jumlah Penduduk Kabupaten Malaka adalah yang ke-15 dari 22 Kabupaten dan Kota se-NTT

IPM Kabupaten Malaka menempati posisi 2 terendah dibandingkan dengan 21 kabupaten/kota lain di NTT

https://malakakab.bps.go.id

https://malakakab.bps.go.id

PENJELASAN TEKNIS

1. Indikator yang merepresentasikan dimensi pengetahuan dalam IPM adalah angka melek huruf dan rata-rata lama sekolah. Kedua indikator ini dimaknai sebagai ukuran sumber daya manusia.
2. Indeks Pembangunan Manusia (IPM) merupakan indeks komposit yang diukur dari tiga dimensi dasar yaitu umur panjang dan sehat yang diukur dengan angka harapan hidup (AHH) saat kelahiran, pengetahuan diukur dengan angka melek huruf (AMH) dan rata-rata lama sekolah(MYS), serta standar hidup layak yang diukur dengan kemampuan daya beli.

TECHNICAL NOTES

1. *Indicators that represented knowledge dimension in Human Development Index are literacy rate and average of school duration. Both indicators are clarified as human resources measurement.*
2. *Human Development Index is composite index which measured by three basic dimension, they are long healthy life measure with life expectancy since birth, knowledge measure with literacy rate and average of school duration, and decent living standard measure with purchasing power parity.*

https://malakakab.bps.go.id

https://malakakab.bps.go.id

ULASAN

Dibandingkan dengan seluruh kabupaten dan kota di NTT, penduduk Malaka menempati urutan ke-15 dengan jumlah 191,89 ribu penduduk. Seddangkan, IPM Malaka dengan angka 60,34 menempati urutan terendah ke-2 (21 dari 22 kabupaten/kota) di NTT.

DESCRIPTION

Compared to the other regencies and muncipality in NTT, Malaka's people total placed on 15th ranked with 191.89 thousand people. The Human Development Index of Malaka with 60,34 placed on the bottom 2 (21 of 22 regencies and muncipality) in NTT.

https://malakakab.bps.go.id

https://malakakab.bps.go.id

Gambar 13.1 / ***Figures***

Angka IPM di Pulau Timor Menurut Kab/Kota, 2019
HDI in Timor Island by Regency/Muncipality, 2019

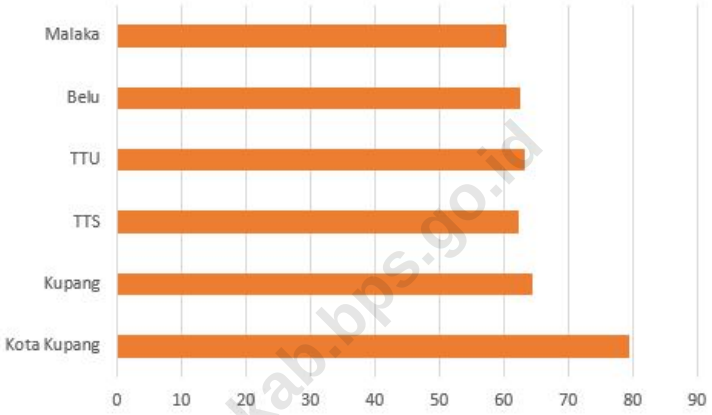

Sumber/*Source* : BPS, berbagai sumber/BPS, various sources

https://malakakab.bps.go.id

https://malakakab.bps.go.id

Tabel 13.1 / ***Table***

Jumlah Penduduk Menurut Kabupaten/Kota di Provinsi Nusa Tenggara Timur (ribu), 2015–2019
Population by Regency/Municipality in East Nusa Tenggara Province (thousand), 2015–2019

Kabupaten/Kota *Regency/Municipality*	2015	2016	2017	2018	2019
(1)	(2)	(3)	(4)	(5)	(6)
01. Sumba Barat	121.92	123.91	125.77	127.87	129.71
02. Sumba Timur	246.29	246.61	252.7	255.6	258.49
03. Kupang	348.01	360.23	372.77	387.48	403.58
04. Timor Tengah Selatan	459.31	461.68	463.98	465.97	467.99
05. Timor Tengah Utara	244.71	247.22	249.71	251.99	254.17
06. Belu	206.78	210.31	213.59	216.78	220.12
07. Alor	199.92	201.52	202.89	204.38	205.6
08. Lembata	132.17	134.57	137.71	140.39	143.07
09. Flores Timur	246.99	248.89	251.61	253.82	255.92
10. Sikka	313.51	315.47	317.29	318.92	320.4
11. Ende	269.72	270.89	272.08	272.99	273.93
12. Ngada	154.69	156.1	159.08	161.2	163.22
13. Manggarai	319.78	324.01	329.19	333.91	338.42
14. Rote Ndao	147.78	153.79	159.61	165.81	172.10
15. Manggarai Barat	251.69	257.58	263.21	269.03	274.69
16. Sumba Barat Daya	319.12	325.7	70.72	71.8	72.8
17. Sumba Tengah	68.52	69.61	331.89	338.43	344.72
18. Nagekeo	139.57	141.31	142.8	144.41	145.83
19. Manggarai Timur	272.51	276.62	280.12	283.31	287.21
20. Sabu Raijua	85.97	88.83	91.51	94.41	97.38
21. Malaka	180.38	183.39	186.31	189.22	191.89
22. Kota Kupang	390.88	402.29	412.71	423.80	434.97
Nusa Tenggara Timur	**5,120.06**	**5,203.51**	**5,287.3**	**5,371.52**	**5,456.20**

Sumber/*Source*: BPS, berbagai sensus, survei, dan sumber lain / *BPS - Statistics Indonesia, various census, survey and other sources*

https://malakakab.bps.go.id

Tabel / *Table* 13.2 **Laju Pertumbuhan Produk Domestik Regional Bruto Atas Dasar Harga Konstan 2010 Menurut Kabupaten/Kota di Provinsi Nusa Tenggara Timur (persen), 2015–2019**
Rate of Growth of Gross Regional Domestic Products at Constant 2010 Prices by Regency/Municipality in East Nusa Tenggara Province (percent), 2015–2019

Kabupaten/Kota *Regency/Municipality*	2015	2016	2017	2018 *	2019 **
(1)	(2)	(3)	(4)	(5)	(6)
01. Sumba Barat	4.80	5.00	5.03	5.07	5.12
02. Sumba Timur	5.03	5.06	5.17	5.22	5.11
03. Kupang	5.05	4.81	5.10	5.12	5.13
04. Timor Tengah Selatan	4.39	4.71	5.02	5.10	5.10
05. Timor Tengah Utara	4.7	4.80	5.01	5.03	4.90
06. Belu	5.34	5.76	5.78	5.6	5.38
07. Alor	4.86	4.76	5.04	5.06	5.13
08. Lembata	4.98	4.76	5.03	5.04	5.09
09. Flores Timur	4.61	4.45	4.49	4.75	4.86
10. Sikka	4.40	4.93	5.27	5.27	5.21
11. Ende	5.07	5.08	5.04	4.93	5.08
12. Ngada	4.69	5.19	5.17	5.00	5.03
13. Manggarai	5.00	5.09	5.09	5.06	5.05
14. Rote Ndao	5.06	5.16	5.42	5.42	5.23
15. Manggarai Barat	4.45	4.87	5.11	5.23	5.54
16. Sumba Barat Daya	4.79	4.82	4.92	4.95	5.01
17. Sumba Tengah	4.63	4.87	5.05	5.01	5.06
18. Nagekeo	4.61	4.56	4.83	4.74	4.23
19. Manggarai Timur	5.10	5.11	5.08	5.03	5.04
20. Sabu Raijua	5.04	5.04	5.10	5.13	5.12
21. Malaka	4.90	5.02	5.11	5.11	4.90
22. Kota Kupang	6.63	6.74	6.83	6.78	6.29
Nusa Tenggara Timur	**4.92**	**5.12**	**5.11**	**5.13**	**5.20**

Catatan/*Note*: * Angka Sementara/*Preliminary figures*
** Angka Sangat Sementara/ *Very Preliminary figures*

Sumber/*Source*: BPS, berbagai sensus, survei, dan sumber lain / *BPS - Statistics Indonesia, various census, survey and other sources*

https://malakakab.bps.go.id

Tabel / *Table* 13.3 **Jumlah Penduduk Miskin Menurut Kabupaten/Kota di Provinsi Nusa Tenggara Timur (ribu), 2015–2019**
Number of Poor Population by Regency/Municipality in East Nusa Tenggara Province (thousand), 2015–2019

Kabupaten/Kota *Regency/Municipality*	2015	2016	2017	2018	2019
(1)	(2)	(3)	(4)	(5)	(6)
01. Sumba Barat	37.75	36.21	36.69	36.30	36.56
02. Sumba Timur	77.95	78.19	78.18	76.80	77.39
03. Kupang	80.98	82.57	84.35	88.67	92.02
04. Timor Tengah Selatan	144.01	138.43	136.45	130.63	130.31
05. Timor Tengah Utara	61.96	59.34	58.6	56.09	56.94
06. Belu	34.75	33.13	33.95	33.91	34.08
07. Alor	45.83	44.95	43.9	44.13	44.32
08. Lembata	35.93	35.18	36.26	36.95	37.46
09. Flores Timur	24.02	25.65	26.97	27.99	27.83
10. Sikka	44.64	45.14	45.01	44.02	43.32
11. Ende	63.23	64.65	65.11	66.01	63.45
12. Ngada	19.85	19.76	20.21	20.79	20.31
13. Manggarai	74.01	72.65	71.86	69.32	69.33
14. Rote Ndao	45.01	45.06	45.57	46.13	47.66
15. Manggarai Barat	50.98	49.55	49.39	48.53	49.23
16. Sumba Barat Daya	24.69	25.34	25.37	24.93	25.12
17. Sumba Tengah	96.54	99.26	99.55	97.28	96.30
18. Nagekeo	20.00	19.18	19.21	18.69	18.70
19. Manggarai Timur	77.67	76.37	74.85	74.88	75.83
20. Sabu Raijua	28.43	28.58	28.22	28.88	29.49
21. Malaka	32.28	31.14	30.91	30.79	30.83
22. Kota Kupang	39.73	39.59	40.22	40.44	39.86
Nusa Tenggara Timur	**1,159.84**	**1,149.92**	**1,150.79**	**1,142.1**	**1,146.32**

Sumber/*Source*: BPS, Survei Sosial Ekonomi Nasional /*BPS - Statistics Indonesia, National Social Economics Survey*

https://malakakab.bps.go.id

Tabel / *Table* 13.4 **Indeks Pembangunan Manusia Menurut Kabupaten/ Kota di Provinsi Nusa Tenggara Timur, 2015–2019**
Human Development Index by Regency/Municipality in East Nusa Tenggara Province , 2015–2019

Kabupaten/Kota *Regency/Municipality*	2015	2016	2017	2018	2019
(1)	(2)	(3)	(4)	(5)	(6)
01. Sumba Barat	61.36	61.85	62.30	62.91	63.56
02. Sumba Timur	62.54	63.22	64.19	64.65	65.34
03. Kupang	62.04	62.39	62.79	63.55	64.43
04. Timor Tengah Selatan	59.90	60.37	61.08	61.58	62.23
05. Timor Tengah Utara	60.96	61.54	62.03	62.65	63.34
06. Belu	60.54	61.04	61.44	61.86	62.54
07. Alor	58.5	58.99	59.61	60.14	61.03
08. Lembata	62.16	62.81	63.09	63.96	64.91
09. Flores Timur	61.24	61.90	62.89	63.55	64.34
10. Sikka	61.81	62.42	63.08	63.89	64.75
11. Ende	65.54	65.74	66.11	66.62	67.2
12. Ngada	65.10	65.61	66.47	67.10	67.76
13. Manggarai	60.87	61.67	62.24	63.32	64.15
14. Rote Ndao	58.32	59.28	60.51	61.51	62.22
15. Manggarai Barat	60.04	60.63	61.65	62.58	63.50
16. Sumba Barat Daya	60.53	58.52	59.39	60.07	61.01
17. Sumba Tengah	57.91	61.31	61.46	61.89	62.60
18. Nagekeo	63.33	63.93	64.74	65.35	65.88
19. Manggarai Timur	56.83	57.50	58.51	59.49	60.47
20. Sabu Raijua	53.28	54.16	55.22	55.79	56.66
21. Malaka	57.51	58.29	58.9	59.66	60.34
22. Kota Kupang	77.95	78.14	78.25	78.84	79.55
Nusa Tenggara Timur	**62.67**	**63.13**	**63.73**	**64.39**	**65.23**

Sumber/*Source*: BPS, berbagai sensus, survei, dan sumber lain / *BPS - Statistics Indonesia, various census, survey and other sources*

https://malakakab.bps.go.id

https://malakakab.bps.go.id

Sensus Penduduk 2020

DATA
MENCERDASKAN BANGSA

— Enlight The Nation —

https://belukab.bps.go.id

ISBN 978-602-70925-4-9

BADAN PUSAT STATISTIK
KABUPATEN BELU
BPS—Statistics of Belu Regency
Jl. DR. G.A. Siwabessy No. 2, Atambua NTT 85714
Telp./Fax: (0389) 21317, Email: bps5306@bps.go.id
Homepage: http://www.belukab.bps.go.id