

KABUPATEN ROTE NDAO DALAM ANGKA

Rote Ndao Regency in Figures

2020



**BADAN PUSAT STATISTIK
KABUPATEN ROTE NDAO**
Statistik of Rote Ndao Regency

KABUPATEN ROTE NDAO DALAM ANGKA

Rote Ndao Regency in Figures

2020



Kabupaten Rote Ndao Dalam Angka 2020

Rote Ndao Regency in Figures 2020

ISBN : 978-602-5953-39-2
No. Publikasi/Publication Number : 53140.2002
Katalog /Catalog : 1102001.5314

Ukuran Buku/Book Size : 14,80 cm x 21,00 cm
Jumlah Halaman/Number of Pages : xxxiv + 335 halaman

Naskah/Manuscript :
Badan Pusat Statistik Kabupaten Rote Ndao
Statistics of Rote Ndao Regency

Penyunting/ Editor :
Badan Pusat Statistik Kabupaten Rote Ndao
Statistics of Rote Ndao Regency

Gambar Kover Oleh/Cover Designed by :
Badan Pusat Statistik Kabupaten Rote Ndao
Statistics of Rote Ndao Regency

Ilustrasi Kover/Cover Illustration :
Kantor Bupati Rote Ndao

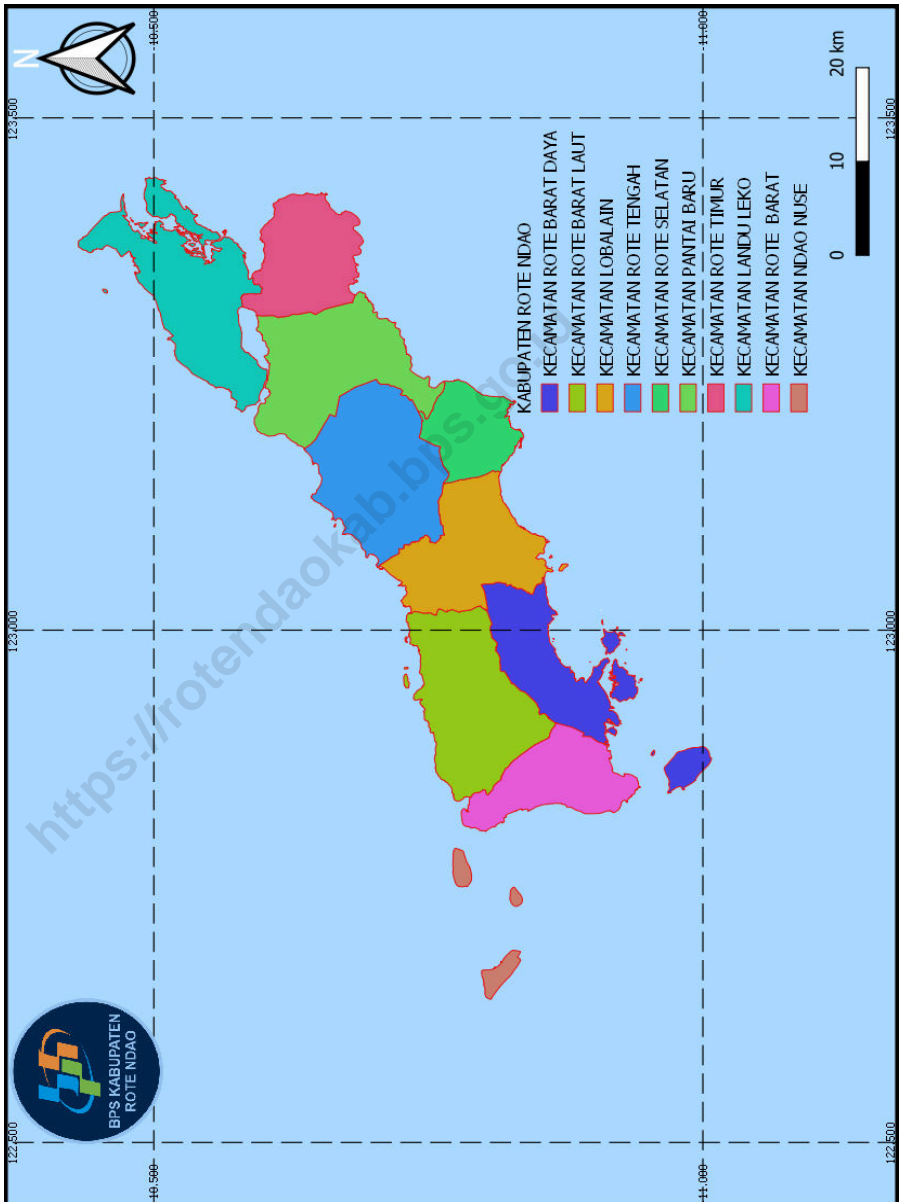
Diterbitkan Oleh/Published by :
© **Badan Pusat Statistik Kabupaten Rote Ndao**
© **Statistics of Rote Ndao Regency**

Dicetak Oleh/Printed by :
CV. Azka Putra Pratama

Dilarang mengumumkan, mendistribusikan, mengomunikasikan, dan/atau menggandakan sebagian atau seluruh isi buku ini untuk tujuan komersial tanpa ijin tertulis dari Badan Pusat Statistik.

Prohibited to announce, distribute, communicate, and/or copy part or all of this book for commercial purpose without permission from BPS-Statistics Indonesia.

PETA WILAYAH KABUPATEN ROTE NDAO MAP OF ROTE NDAO REGENCY



KEPALA BPS KABUPATEN ROTE NDAO
CHIEF STATISTICIAN OF ROTE NDAO REGENCY



Ir. Pieter Dikson R. Balukh



KATA PENGANTAR

Kabupaten Rote Ndao Dalam Angka merupakan seri publikasi tahunan BPS Kabupaten Rote Ndao yang menyajikan beragam jenis data yang bersumber BPS dan instansi pemerintahan lain di wilayah Kabupaten Rote Ndao. Publikasi ini memuat gambaran umum tentang keadaan geografi dan iklim, pemerintahan, serta perkembangan kondisi sosial-demografi dan perekonomian di Kabupaten Rote Ndao. Untuk memudahkan pemahaman dan pemanfaatan data, publikasi ini dilengkapi dengan penjelasan teknis dari setiap jenis statistik yang ditampilkan.

Data yang disajikan dalam Kabupaten Rote Ndao dalam Angka memiliki lag satu tahun. Hal ini berarti data-data yang ditampilkan pada Kabupaten Rote Ndao dalam Angka 2020 adalah merupakan kumpulan data tahun 2019. Beberapa tabel tertentu menyajikan data hingga beberapa periode ke belakang untuk melihat perkembangannya. Untuk mempermudah akses terhadap data Kabupaten Rote Ndao dalam Angka 2020, serial data ini dapat dibaca dan diunduh melalui website BPS Kabupaten Rote Ndao (www.rotendaokab.bps.go.id) tanpa berbayar.

Publikasi ini dapat terwujud berkat kerja sama dan partisipasi dari berbagai pihak. Kepada semua pihak yang telah memberikan kontribusi, kami sampaikan penghargaan dan terima kasih. Mudah-mudahan statistik yang disajikan memberi manfaat bagi banyak pihak untuk berbagai keperluan. Kami juga mengharapkan tanggapan dan saran dari pengguna publikasi ini untuk perbaikan dan peningkatan kualitas di publikasi berikutnya.

Baa , April 2020
Kepala BPS
Kabupaten Rote Ndao

Ir. Pieter Dikson R. Balukh



PREFACE

Rote Ndao Regency in Figures is an annual publication presenting various data from Statistics of Rote Ndao Regency and other agencies. The publication provides general pictures of geographic and climate conditions, government, and key socio-demographic and economic characteristic of Rote Ndao Regency. Technical notes for each statistics are also featured in this publication to provide a better understanding in interpreting the data.

The data presented in Rote Ndao Regency in Figures has one-year lag. In the meaning that the data displayed in Rote Ndao Regency in Figures 2020 is a collection of data by 2019. In the some specific table presents data for several periods over backwards to see how this develops. This publication and a series of the tables by subject can be read and downloaded on our websites (www.rotendaokab.bps.go.id) for free as our commitment to provide an immediate and easier access to the data.

The release of the publication has been made possible due to the assistance and contribution of various government institutions and private organizations. To all parties who have been involved in the completion of this publication, I would like to express my high appreciation and gratitude. Hopefully this publication will be a usefull resource for any purposes. Comments and suggestions to improve the publication are always welcome.

*Baa, April 2020
Chief Statistician of
Rote Ndao Regency*

Ir. Pieter Dikson R. Balukh

DAFTAR ISI / CONTENTS

	Halaman <i>Page</i>
Kata Pengantar/ <i>Preface</i>	vii
Daftar Isi/ <i>Contents</i>	ix
Daftar Tabel/ <i>List of Tables</i>	xi
Daftar Gambar/ <i>List of Figures</i>	xxix
Daftar Singkatan/ <i>List of Abbreviations</i>	xxxii
Statistik Kunci/ <i>Key Statistics</i>	xxxiii
1. Geografi dan Iklim/ <i>Geography and Climate</i>	1
2. Pemerintahan/ <i>Government</i>	15
3. Penduduk dan Ketenagakerjaan/ <i>Population and Employment</i>	31
4. Sosial dan Kesejahteraan Rakyat/ <i>Social and Welfare</i>	57
5. Pertanian, Peternakan, dan Perikanan/ <i>Agriculture, Livestock, and Fishery</i>	123
6. Industri, Pertambangan dan Energi/ <i>Idustri, Minig and Energy</i>	211
7. Pariwisata/ <i>Tourism</i>	223
8. Sistem Neraca Regional/ <i>System of Regional Accounts</i>	237
9. Perdagangan/ <i>Trade</i>	277
10. Transportasi dan Komunikasi/ <i>Transportation and Communication</i>	289
11. Keuangan Daerah dan Harga/ <i>Regional Finance and Price</i>	311
12. Pengeluaran Penduduk/ <i>Population Expenditure</i>	321
13. Perbandingan Antar Kabupaten-Kota/ <i>Regency-Municipality Comparison</i>	329

DAFTAR TABEL/LIST OF TABLES

	Halaman <i>Page</i>
1. GEOGRAFI DAN IKLIM/GEOGRAPHY AND CLIMATE	1
1.1 KEADAAN GEOGRAFI	7
<i>GEOGRAPHY CONDITION</i>	7
1.1.1 Luas Kecamatan dan Jumlah Pulau Menurut Kecamatan di Kabupaten Rote Ndao, 2019.....	7
<i>Total Area and Number of Islands by district in Rote Ndao Regency, 2019.....</i>	7
1.1.2 Tinggi Wilayah dan Jarak ke Ibukota di Kabupaten Rote Ndao, 2019.....	9
<i>Altitude and Distance to the Capital in Rote Ndao Regency, 2019.....</i>	9
1.1.3 Luas Daerah menurut pulau yang dihuni di Kabupaten Rote Ndao, 2019.....	10
<i>Total Area by inhabited island in Rote Ndao Regency, 2019.....</i>	10
1.2 IKLIM.....	11
<i>CLIMATE</i>	11
1.2.1 Rata-rata Suhu dan Kelembaban Udara Menurut Bulan di Kabupaten Rote Ndao, 2019.....	11
<i>Average Temperature and Humidity by Month in Rote Ndao Regency, 2019.....</i>	11
1.2.2 Rata-Rata Tekanan Udara, Kecepatan Angin dan Penyinaran Matahari Menurut Bulan di Kabupaten Rote Ndao, 2019.....	12
<i>Average of Atmospheric Pressure, Wind Velocity and Duration of Sunshine by Month in Rote Ndao Regency, 2019.....</i>	12
1.2.3 Jumlah Curah Hujan dan Hari Hujan Menurut Bulan di Kabupaten Rote Ndao, 2019.....	13
<i>Number of Precipitation and Rainy Days by Month in Rote Ndao Regency, 2019.....</i>	13
2. PEMERINTAHAN/GOVERNMENT	15

	Halaman
	Page
2.1 WILAYAH ADMINISTRATIF	21
ADMINISTRATIVE AREA	21
2.1.1 Jumlah Desa ¹ /Kelurahan Menurut Kecamatan di Kabupaten Rote Ndao, 2015–2019	21
<i>Number of Villages¹/Kelurahan by Subdistrict in Rote Ndao Regency, 2015–2019</i>	<i>21</i>
2.2 SUMBER DAYA MANUSIA.....	22
HUMAN RESOURCES	22
2.2.1 Jumlah Pegawai Negeri Sipil Menurut Jabatan dan Jenis Kelamin di Kabupaten Rote Ndao, Desember 2019	22
<i>Number of Civil Servants by Occupation and Sex in Rote Ndao Regency, Desember 2019</i>	<i>22</i>
2.2.2 Jumlah Pegawai Negeri Sipil Menurut Tingkat Pendidikan dan Jenis Kelamin di Kabupaten Rote Ndao, Desember 2019	23
<i>Number of Civil Servants by Educational Level and Sex in Rote Ndao Regency, Desember 2019</i>	<i>23</i>
2.2.3 Jumlah Pegawai Negeri Sipil Menurut Tingkat Kepangkatan dan Jenis Kelamin di Kabupaten Rote Ndao, Desember 2019	24
<i>Number of Civil Servants by Hierarchy and Sex in Rote Ndao Regency, Desember 2019.....</i>	<i>24</i>
2.2.4 Jumlah Pegawai Negeri Sipil Daerah Menurut Dinas/Instansi Pemerintah dan Jenis Kelamin di Kabupaten Rote Ndao, 2019	25
<i>Number of Regional Civil Servants by Institution and Sex in the Rote Ndao Regency, 2019</i>	<i>25</i>
2.3 DEWAN PERWAKILAN RAKYAT DAERAH	28
DISTRICT PARLIAMENT	28
2.3.1 Jumlah Anggota DPRD Kabupaten Rote Ndao menurut Partai Politik dan Jenis Kelamin di Kabupaten Rote Ndao, Periode 2019-2024	28
<i>Number of Parliament Members of Rote Ndao Regency by Political Party and Sex in Rote Ndao Regency, 2019-2024.....</i>	<i>28</i>
2.3.2 Jumlah Anggota DPRD Kabupaten Rote Ndao menurut Pendidikan Tertinggi dan Jenis Kelamin di Kabupaten Rote Ndao, Periode 2019-2024	29
<i>Number of Parliament Members of Rote Ndao Regency by</i>	

	Halaman Page
<i>Educational Level and Sex in Rote Ndao Regency, 2019-2024.....</i>	29
3. PENDUDUK DAN KETENAGAKERJAAN/POPULATION AND EMPLOYMENT	31
3.1 PENDUDUK.....	40
POPULATION.....	40
3.1.1 Penduduk, Laju Pertumbuhan Penduduk, Distribusi Persentase Penduduk, Kepadatan Penduduk, Rasio Jenis Kelamin Penduduk Menurut Kecamatan, 2010 dan 2019	40
<i>Population, Population Growth Rate, Percentage Distribution of Population, Population Density, and Population Sex Ratio by District, 2010 and 2019</i>	40
3.2 KETENAGAKERJAAN	45
EMPLOYMENT	45
3.2.1 Penduduk Berumur 15 Tahun Keatas Menurut Jenis Kegiatan Utama Selama Seminggu yang Lalu dan Jenis Kelamin, 2019.....	45
<i>Population Aged 15 Years and Over by Types of Activity during the Previous Week and Sex, 2019</i>	45
3.2.2 Jumlah Angkatan Kerja Menurut Pendidikan Tertinggi yang Ditamatkan Selama Seminggu yang Lalu, 2019.....	46
<i>Number of Economically Active by Education Attainment and Types of Activity during the Previous Week, 2019.....</i>	46
3.2.3 Penduduk Berumur 15 Tahun Keatas yang Bekerja Selama Seminggu yang Lalu Menurut Kelompok Umur dan Jenis Kelamin, 2019	47
<i>Population Aged 15 Years and Over Who Worked During The Previous Week by Age Group and Sex, 2019.....</i>	47
3.2.4 Penduduk Berumur 15 Tahun Ke Atas yang Bekerja Selama Seminggu yang Lalu Menurut Lapangan Usaha Utama dan Jenis Kelamin, 2019.....	48
<i>Population Aged 15 Years and Over Who Worked During The Previous Week by Main Industry and Sex, 2019.....</i>	48
3.2.5 Penduduk Berumur 15 Tahun Keatas yang Bekerja Selama Seminggu yang Lalu Menurut KMenurut Jumlah Jam Kerja dan Jenis Kelamin, 2019.....	49
<i>Population Aged 15 Years and Over Who Worked During The Previous</i>	

	Halaman Page
	49
3.2.6	50
	50
3.2.7	51
	51
3.2.8	52
	53
	53
3.2.10	54
	54
3.2.11	55
	55
4.	57
4.1	71
	71
4.1.1	71
	71
4.1.2	72
	72

4.1.3	Jumlah Sekolah, Guru, dan Murid Taman Kanak-Kanak (TK) di Bawah Kementerian Pendidikan dan Kebudayaan Menurut Kecamatan di Kabupaten Rote Ndao, 2018/2019 dan 2019/2020.....	73
	<i>Number of Schools, Teachers, and Pupils in Kindergarten Under The Ministry of Education and Culture by District in Rote Ndao Regency, 2018/2019 dan 2019/2020.....</i>	73
4.1.4	Jumlah Sekolah, Guru, dan Murid Raudatul Athfal (RA) di Bawah Kementerian Agama Menurut Kecamatan di Kabupaten Rote Ndao, 2018/2019 dan 2019/2020.....	76
	<i>Number of Schools, Teachers, and Pupils in Raudatul Athfal (RA) Under The Ministry of Religious Affairs by District in Rote Ndao Regency, 2018/2019 dan 2019/2020.....</i>	76
4.1.5	Jumlah Sekolah, Guru, dan Murid Sekolah Dasar (SD) di Bawah Kementerian Pendidikan dan Kebudayaan Menurut Kecamatan di Kabupaten Rote Ndao, 2018/2019 dan 2019/2020	77
	<i>Number of Schools, Teachers, and Pupils in Primary Schools Under The Ministry of Education and Culture by District in Rote Ndao Regency, 2018/2019 dan 2019/2020.....</i>	77
4.1.6	Jumlah Sekolah, Guru, dan Murid Madrasah Ibtidaiyah (MI) di Bawah Kementerian Agama Menurut Kecamatan Menurut Kecamatan di Kabupaten Rote Ndao, 2018/2019 dan 2019/2020.....	80
	<i>Number of Schools, Teachers, and Pupils in Madrasah Ibtidaiyah (MI) Under The Ministry of Religious Affairs by District in Rote Ndao Regency, 2018/2019 dan 2019/2020.....</i>	80
4.1.7	Jumlah Sekolah, Guru, dan Murid Sekolah Menengah Pertama (SMP) di Bawah Kementerian Pendidikan dan Kebudayaan Menurut Kecamatan di Kabupaten Rote Ndao, 2018/2019 dan 2019/2020.....	81
	<i>Number of Schools, Teachers, and Pupils in Junior High Schools Under The Ministry of Education and Culture by District in Rote Ndao Regency, 2018/2019 dan 2019/2020.....</i>	81
4.1.8	Jumlah Sekolah, Guru, dan Murid Madrasah Tsanawiyah (MTs) di Bawah Kementerian Agama Menurut Kecamatan di Kabupaten Rote Ndao, 2018/2019 dan 2019/2020	84
	<i>Number of Schools, Teachers, and Pupils in Madrasah Tsanawiyah</i>	

	Halaman Page
	<i>(MTs) Under The Ministry of Religious Affairs by District in Rote Ndao Regency, 2018/2019 dan 2019/2020</i> 84
4.1.9	Jumlah Sekolah, Guru, dan Murid Sekolah Menengah Atas (SMA) di Bawah Kementerian Pendidikan dan Kebudayaan Menurut Kecamatan di Kabupaten Rote Ndao, 2018/2019 dan 2019/2020..... 87 <i>Number of Schools, Teachers, and Pupils in Senior High Schools Under The Ministry of Education and Culture by District in Rote Ndao Regency, 2018/2019 dan 2019/2020</i> 87
4.1.10	Jumlah Sekolah, Guru, dan Murid Sekolah Menengah Kejuruan (SMK) di Bawah Kementerian Pendidikan dan Kebudayaan Menurut Kecamatan di Kabupaten Rote Ndao, 2018/2019 dan 2019/2020..... 90 <i>Number of Schools, Teachers, and Pupils in Vocational High Schools Under The Ministry of Education and Culture by District in Rote Ndao Regency, 2018/2019 dan 2019/2020</i> 90
4.1.11	Jumlah Sekolah, Guru, dan Murid Madrasah Aliyah (MA) di Bawah Kementerian Agama Menurut Kecamatan di Kabupaten Rote Ndao, 2018/2019 dan 2019/2020..... 91 <i>Number of Schools, Teachers, and Pupils in Madrasah Aliyah (MA) Under the Ministry of Religious Affairs by District in Rote Ndao Regency, 2018/2019 dan 2019/2020</i> 91
4.2	KESEHATAN 95 HEALTH..... 95
4.2.1	Jumlah Fasilitas Kesehatan Menurut Kecamatan di Kabupaten Rote Ndao, 2019 95 <i>Number of Health Facilities by District in Rote Ndao Regency, 2019</i> 95
4.2.2	Jumlah Tenaga Kesehatan Menurut Kecamatan di Kabupaten Rote Ndao, 2019 97 <i>Number of Health Personnel by District in Rote Ndao Regency, 2019....</i> 97
4.2.3	Jumlah Dokter Spesialis, Dokter Umum, dan Dokter Gigi Menurut Sarana Pelayanan Kesehatan di Kabupaten Rote Ndao, 2019..... 99 <i>Number of Specialist, General Practitioner and Dentist by Health Services in Rote Ndao Regency, 2019</i> 99
4.2.4	Jumlah Kelahiran Menurut Kecamatan dan Penolong Kelahiran di

	Halaman Page
Kabupaten Rote Ndao, 2019.....	100
<i>Number of Birth by District and Birth Attendant in Rote Ndao Regency, 2019</i>	<i>100</i>
4.2.5 Jumlah Balita yang Pernah Mendapat Imunisasi Menurut Kecamatan dan Jenis Imunisasi di Kabupaten Rote Ndao, 2019.....	101
<i>Number of Children Under Five Years Who Had Measles Immunization and Type of Immunization by District in Rote Ndao Regency, 2019</i>	<i>101</i>
4.2.6 Jumlah dan Persentase Kasus 10 Jenis Penyakit Terbanyak di Kabupaten Rote Ndao, 2019.....	102
<i>Number and Percentage of Top 10 Diseases Cases by Rote Ndao Regency, 2019</i>	<i>102</i>
4.2.7 Jumlah Bayi Lahir Hidup, Bayi Berat Badan Lahir Rendah (BBLR), dan Balita Bergizi Buruk Menurut Kecamatan di Kabupaten Rote Ndao, 2019	103
<i>Number of Baby Born, Low Birth Weight Newborn (LBWN) and Children Under Five Years Who Had Nutrition Bad by Distrik in Rote Ndao Regency, 2019</i>	<i>103</i>
4.2.8 Jumlah Ibu Hamil, Melakukan Kunjungan K1, Melakukan Kunjungan K4, dan Mendapat Tablet Zat Besi (Fe) di Kabupaten Rote Ndao, 2014-2019.....	104
<i>Number of Pregnat Mother, Pregnat Mother Visit (K1, K4), and Received Iron Tablets in Rote Ndao Regency, 2014-2019</i>	<i>104</i>
4.2.9 Jumlah Balita yang Pernah Mendapat Imunisasi Menurut Kecamatan dan Jenis Imunisasi di Kabupaten Rote Ndao, 2019.....	105
<i>Number of Children Under Five Years Who Had Measles Immunization and Type of Immunization by District in Rote Ndao Regency, 2019</i>	<i>105</i>
4.2.10 Jumlah Kasus HIV/AIDS, IMS, DBD, Diare, TB, dan Malaria Menurut Kecamatan di Kabupaten Rote Ndao, 2019	106
<i>Number of HIV/AIDS, IMS, DHF, Diarrhea, Tuberculosis and Malaria by District in Rote Ndao Regency, 2019.....</i>	<i>106</i>
4.2.11 Jumlah Pasangan Usia Subur (PUS) dan Peserta KB Aktif Menurut Kecamatan di Kabupaten Rote Ndao, 2019	107
<i>Number of Couples of Reproductive Age and Active Family Planning Acceptors by District in Rote Ndao Regency, 2019.....</i>	<i>107</i>

	Halaman Page
4.2.12	Banyaknya Apotik, Toko Obat Berizin dan Optikal Menurut Kecamatan di Kabupaten Rote Ndao, 2019 109 <i>Number of Pharmacy, Legal Drugstores, and Optical by Health Personnel Status and District in Rote Ndao Regency, 2019..... 109</i>
4.2.13	Jumlah dan Persentase Desa Siaga Menurut Kecamatan di Kabupaten Rote Ndao, 2019 110 <i>Number and Percentage of 'Siaga' Villages by Districts in Rote Ndao Regency, 2019 110</i>
4.3	AGAMA DAN SOSIAL LAINNYA/ 111 <i>RELIGION AND OTHER SOCIAL AFFAIRS 111</i>
4.3.1	Jumlah Penduduk Menurut Kecamatan dan Agama yang Dianut di Kabupaten Rote Ndao, 2019 111 <i>Population by District and Religion in Rote Ndao Regency, 2019..... 111</i>
4.3.2	Jumlah Tempat Peribadatan Menurut Kecamatan di Kabupaten Rote Ndao, 2019 112 <i>Number of Places of Worship by District and Religion in Rote Ndao Regency, 2019 112</i>
4.4	KRIMINALITAS 113 <i>CRIMINALITY 113</i>
4.4.1	Jumlah Tindak Pidana Menurut Kepolisian Sektor di Kabupaten Rote Ndao, 2019 113 <i>Number of Crime by Police Sector Office in Rote Ndao Regency, 2019... 113</i>
4.4.2	Persentase Penyelesaian Tindak Pidana Menurut Kepolisian Sektor di Kabupaten Rote Ndao, 2017-2019..... 114 <i>Percentage of Clearance Rate of Crime by Police Sector Office in Rote Ndao Regency, 2017-2019 114</i>
4.5	PERUMAHAN..... 115 <i>HOUSING..... 115</i>
4.5.1	Persentase Rumah Tangga Menurut Status Penguasaan Tempat Tinggal di Kabupaten Rote Ndao, 2019 115 <i>Percentage of Households by Homeownership in Rote Ndao Regency, 2019..... 115</i>
4.5.2	Persentase Rumah Tangga Menurut Jenis Atap Terluas di Kabupaten Rote Ndao, 2019 116 <i>Percentage of Households by Floor Area in Rote Ndao Regency, 2019.. 116</i>

	Halaman Page	
4.5.3	Persentase Rumah Tangga Menurut Jenis Lantai Terluas dan bahan di Kabupaten Rote Ndao, 2019.....	117
	<i>Percentage of Households by Main Material of Floor in Rote Ndao Regency, 2019</i>	117
4.5.4	Persentase Rumah Tangga Menurut Jenis Dinding Terluas di Kabupaten Rote Ndao, 2019.....	118
	<i>Percentage of Households by Main Material of Wall in Rote Ndao Regency, 2019</i>	118
4.5.5	Persentase Rumah Tangga Menurut Sumber Penerangan Utama di Kabupaten Rote Ndao, 2019.....	119
	<i>Percentage of Households by Main Source of Lighting in Rote Ndao Regency, 2019</i>	119
4.5.6	Persentase Rumah Tangga Menurut Sumber air minum di Kabupaten Rote Ndao, 2019.....	120
	<i>Percentage of Households by Source of Drinking Water in Rote Ndao Regency, 2019</i>	120
4.5.7	Persentase Rumah Tangga Menurut Fasilitas Tempat Buang Air Besar di Kabupaten Rote Ndao, 2019	121
	<i>Percentage of Households by Toilet Facility in Rote Ndao Regency, 2019</i>	121
5.	PERTANIAN, PETERNAKAN, DAN PERIKANAN/AGRICULTURE, FORESTRY, LIVESTOCK, AND FISHERY	123
5.1	TANAMAN PANGAN	136
	FOOD CROPS	136
5.1.1	Luas Panen, Produksi, dan Produktivitas Padi Sawah Menurut Kecamatan, 2019.....	136
	<i>Harvested Area, Production and Productivity of Wet Land Paddy by District, 2019</i>	136
5.1.2	Luas Panen, Produksi, dan Produktivitas Padi Sawah Menurut Jenis Pengairan dan Kecamatan, 2019.....	137
	<i>Harvested Area, Production and Productivity of Wet Land Paddy by Tipe Irrigation and District, 2019</i>	137
5.1.3	Luas Panen, Produksi, dan Produktivitas Jagung dan Sorgum Menurut Kecamatan, 2019	139
	<i>Harvested Area, Production and Productivity of Sorgum and Soybean</i>	

	Halaman Page
	139
5.1.4	141
	141
5.1.5	143
	143
5.2 HORTIKULTURA	145
HORTICULTURE	145
5.2.1	145
	145
5.2.2	154
	154
5.2.3	163
	163
5.2.4	165
	165
5.2.5	167
	167
5.2.6	171
	171

	Halaman Page
5.2.7	Luas Panen Tanaman Biofarmaka Menurut Jenis Tanaman (m ²), 2019 175 <i>Harvested Area of Medicinal Plants by Kind of Plant (m²), 2019..... 175</i>
5.2.8	Produksi Tanaman Biofarmaka Menurut Jenis Tanaman (kg), 2019... 176 <i>Production of Medicinal Plants by Kind of Plant (kg), 2019..... 176</i>
5.2.9	Luas Panen Tanaman Hias Menurut Kecamatan dan Jenis Tanaman (m ²), 2019..... 177 <i>Harvested Area of Ornamental Plants by District and Kind of Plant (m²), 2019 177</i>
5.2.10	Produksi Tanaman Hias Menurut Kecamatan dan Jenis Tanaman, 2019 181 <i>Production of Ornamental Plants by District and Kind of Plant, 2019... 181</i>
5.2.11	Luas Panen Tanaman Hias Menurut Jenis Tanaman (m ²), 2019 185 <i>Harvested Area of Ornamental Plants by Kind of Plant (m²), 2019 185</i>
5.2.12	Produksi Tanaman Hias Menurut Jenis Tanaman (tangkai), 2019..... 187 <i>Production of Ornamental Plants by Kind of Plant (stalks), 2019..... 187</i>
5.2.13	Produksi Buah-buahan Menurut Kecamatan dan Jenis Tanaman (kw), 2019 189 <i>Production of Fruits by District and Kind of Plant (qui), 2019 189</i>
5.2.14	Produksi Buah–Buahan dan Sayuran Tahunan Menurut Jenis Tanaman (kw), 2016–2019..... 194 <i>Production of Annual Fruits and Vegetables by Kind of Plant (qui), 2016–2019 194</i>
5.3	PERKEBUNAN..... 195
	PLANTATION 195
5.3.1	Luas Tanaman Perkebunan Menurut Kecamatan dan Jenis Sayuran (Ha), 2019 195 <i>Harvested Area of Horticulture Plants by District and Kind of Vegetable(Ha), 2019 195</i>
5.3.2	Produksi Tanaman Perkebunan Menurut Kecamatan dan Jenis Sayuran (Ton), 2019..... 197 <i>Production of Horticulture Plants by District and Kind of Vegetable(Ton), 2019 197</i>
5.4	PETERNAKAN..... 199

	Halaman Page
LIVESTOCK.....	199
5.4.1 Populasi Ternak Menurut Kecamatan dan Jenis Ternak (ekor), 2019. <i>Livestock Population by District and Kind of Livestock, 2019.....</i>	199 199
5.4.2 Populasi Unggas Menurut Kecamatan dan Jenis Ternak (ekor), 2019..... <i>Poultry Population by District and Kind of Poultry, 2019.....</i>	201 201
5.4.3 Jumlah Ternak yang Dipotong Pada Rumah Potong Hewan Menurut Kecamatan dan Jenis Ternak (ekor), 2019..... <i>Livestock Slaughtered of Slaughtering House by District and Kind of Livestock, 2019.....</i>	202 202
5.4.4 Banyaknya Rumah Potong Hewan dan Tempat Potong Hewan menurut Kecamatan , 2019..... <i>Number of Slaughtering House by District , 2019.....</i>	204 204
5.5 PERIKANAN	205
FISHING.....	205
5.5.1 Jumlah Rumah Tangga Perikanan Tangkap Menurut Kecamatan dan Subsektor, 2019	205 205
5.5.2 Produksi Perikanan Laut dan Perikanan Darat Menurut Kecamatan, 2019..... <i>Production of Marine Fisheries and Inland Fisheries by District, 2019...</i>	206 206
5.5.3 Jumlah Perahu/Kapal Menurut Kecamatan dan Jenis Kapal, 2019.... <i>Number of Fishing Boats by District and Type of Boat, 2019.....</i>	207 207
5.5.4 Produksi Laut Non Ikan Menurut Jenis dan Kecamatan, 2019	208 208
5.5.5 Jumlah Petani, Usaha Kelompok dan Produksi Rumput Laut Menurut Kecamatan, 2019..... <i>Number of Farmer, Seaweed, Group, and Production by District, 2019.</i>	209 209
6. INDUSTRI, PERTAMBANGAN DAN ENERGI/INDUSTRY, MINING AND ENERGY	211
<i>Number of Customers of Water Consumption by Unit, 2019.....</i>	216
6.1 INDUSTRI PENGOLAHAN.....	217
MANUFACTURING INDUSTRY.....	217
6.1.1 Jumlah Perusahaan dan Tenaga Kerja Menurut Lapangan Usaha ,	

	Halaman Page
2015–2019	217
<i>Number of Establishment and Worker by Main Industrial, 2018-2019 ..</i>	<i>217</i>
6.2 PERTAMBANGAN DAN ENERGI	218
<i>MINING AND ENERGY</i>	<i>218</i>
6.2.1 Daya Terpasang, Produksi, dan Distribusi Listrik PT. PLN (Persero) pada Cabang/Ranting PLN Menurut Kecamatan, 2017-2019	218
<i>Installed Electricity Power, Production, and Distribution of PT. PLN (Persero) at PLN Branch by District, 2017-2019.....</i>	<i>218</i>
6.2.2 Jumlah Pelanggan Listrik Menurut Kecamatan, 2015–2019	219
<i>Number of Electricity Customers by District, 2015–2019.....</i>	<i>219</i>
6.2.3 Jumlah Pelanggan PDAM Menurut Jenis Konsumen, 2017-2019	220
<i>Number of PDAM Customers by Type of Consumers, 2017-2019</i>	<i>220</i>
6.2.4 Jumlah Pelanggan, Pemakaian dan Nilai Pemakaian Air Minum Menurut Unit, 2019	221
<i>Number of Customers, Consumption, Value of Water Consumption by Unit, 2019.....</i>	<i>221</i>
6.2.5 Jumlah Air yang Diproduksi, Dijual, Harga per M ³ dan Susut Transmisi Distribusi Menurut Unit, 2019	222
<i>Number of Water Produced, Sold, Price per M³, Losses in Transmission and Distribution by Unit, 2019.....</i>	<i>222</i>
7. PARIWISATA/TOURISM	223
<i>Number of Foreign and Domestic Visitors , 2014-2019.....</i>	<i>229</i>
7.1 Jumlah Akomodasi Hotel Menurut Kecamatan, 2019	230
<i>Number of Hotel Accomodations by District, 2019.....</i>	<i>230</i>
7.2 Jumlah Hotel dan Rumah Makan/Restoran, 2016–2019.....	231
<i>Number of Hotels and Restaurants, 2014–2019</i>	<i>231</i>
7.3 Jumlah Wisatawan Mancanegara dan Domestik, 2014-2019	232
<i>Number of Foreign and Domestic Visitors , 2014-2019.....</i>	<i>232</i>
7.4 Obyek Wisata menurut Lokasi, dan Jenis Daya Tarik Obyek Wisata, 2019	233
<i>Tourists Object by Location, and Type of Tourist Object, 2019.....</i>	<i>233</i>
8. SISTEM NERACA REGIONAL/SYSTEM OF REGIONAL ACCOUNTS	237
8.1 PRODUK DOMESTIK REGIONAL MENURUT LAPANGAN	

	Halaman Page
USAHA	246
GROSS REGIONAL DOMESTIC PRODUCT BY INDUSTRY	246
8.1.1 Produk Domestik Regional Bruto Atas Dasar Harga Berlaku Menurut Lapangan Usaha (jutaan rupiah), 2015–2019.....	246
<i>Gross Regional Domestic Product at Current Market Prices by Industry (million rupiahs), 2015–2019</i>	<i>246</i>
8.1.2 Produk Domestik Regional Bruto Atas Dasar Harga Konstan 2010 Menurut Lapangan Usaha (jutaan rupiah), 2015–2019.....	251
<i>Gross Regional Domestic Product at 2010 Constant Market Prices by Industry (million rupiahs), 2015–2019.....</i>	<i>251</i>
8.1.3 Distribusi Persentase Produk Domestik Regional Bruto Atas Dasar Harga Berlaku Menurut Lapangan Usaha, 2015–2019.....	256
<i>Percentage Distribution of Gross Regional Domestic Product at Current Market Prices by Industry, 2015–2019.....</i>	<i>256</i>
8.1.4 Laju Pertumbuhan Produk Domestik Regional Bruto Atas Dasar Harga Konstan 2010 Menurut Lapangan Usaha (persen), 2015–2019.....	261
<i>Growth Rate of Gross Regional Domestic Product at 2010 Constant Market Prices by Industry (percent), 2015–2019.....</i>	<i>261</i>
8.2 PRODUK DOMESTIK REGIONAL MENURUT JENIS PENGELUARAN	266
GROSS REGIONAL DOMESTIC PRODUCT BY TYPE OF EXPENDITURE.....	266
8.2.1 Produk Domestik Regional Bruto Atas Dasar Harga Berlaku Menurut Jenis Pengeluaran (juta rupiah), 2015–2019.....	266
<i>Gross Regional Domestic Product at Current Market Prices by Type of Expenditure (million rupiahs), 2015–2019.....</i>	<i>266</i>
8.2.2 Produk Domestik Regional Bruto Atas Dasar Harga Konstan 2010 Menurut Jenis Pengeluaran (miliar rupiah), 2015–2019.....	271
<i>Gross Regional Domestic Product at 2010 Constant Market Prices by Type of Expenditure (billion rupiahs), 2015–2019.....</i>	<i>271</i>
9. PERDAGANGAN/TRADE	277
9.1.1 Jumlah Perusahaan Menurut Bentuk Badan Hukum di Kabupaten Rote Ndao, 2017-2019.....	282
<i>Number of Establishments by Trade Scale in Rote Ndao Regency,</i>	

	Halaman Page
2017-2019	282
9.1.2 Jumlah Pedagang Menurut Kecamatan di Kabupaten Rote Ndao, 2019	283
<i>Number of Traders by District and Scale in Rote Ndao Regency, 2019 ...</i>	283
9.1.3 Jumlah Sarana Perdagangan Menurut Jenisnya di Kabupaten Rote Ndao, 2017-2019	284
<i>Number of Trading Employee by type in Rote Ndao Regency, 2017-2019</i>	284
9.1.4 Jumlah Koperasi Menurut Jenis Koperasi dan Kecamatan di Kabupaten Rote Ndao, 2019	285
<i>Number of Cooperative by Type of Cooperative and District in Rote Ndao Regency, 2019</i>	285
9.1.5 Penyaluran Komoditas Penting di Kabupaten Rote Ndao (Kg), 2017-2019	286
<i>Number of Establishments by Business Sector in Rote Ndao Regency, 2017-2019</i>	286
9.1.6 Jumlah Pasar Tradisional, Jenis Pasar dan Nama Pasar Menurut Kecamatan di Kabupaten Rote Ndao, 2019	287
<i>Number of Traditional Markets, Market Type and Name of Market by Districts in Rote Ndao Regency, 2019</i>	287
10. TRANSPORTASI DAN KOMUNIKASI/TRANSPORTATION AND COMMUNICATION	289
10.1 TRANSPORTASI.....	296
TRANSPORTATION	296
10.1.1 Panjang Jalan Menurut Pemerintahan yang Berwenang Mengelolanya di Kabupaten Rote Ndao (km), 2015-2019	296
<i>Length of Road by Level of Government Authority in Rote Ndao Regency (km), 2015-2019.....</i>	296
10.1.2 Panjang Jalan Menurut Jenis Permukaan Jalan di Kabupaten Rote Ndao (km), 2015 -2019.....	297
<i>Length of Road by Type of Surfaces in Rote Ndao Regency (km), 2015-2019.....</i>	297
10.1.3 Panjang Jalan Menurut Kondisi Jalan di Kabupaten Rote Ndao (km), 2015-2019.....	298
<i>Length of Road by Road Condition in Rote Ndao Regency (km), 2015-2019.....</i>	298

	Halaman Page	
10.1.4	Jumlah Kendaraan Bermotor Menurut Jenis Kendaraan di Kabupaten Rote Ndao (unit), 2019.....	299
	<i>Number of Motor Vehicles by Type of Vehicle in Rote Ndao Regency (Unit), 2019</i>	299
10.1.5	Jumlah Kunjungan Kapal Laut pada Setiap Pelabuhan Laut di Kabupaten Rote Ndao, 2019.....	300
	<i>Number of Ships Calls in Every Port by Type of Cruise in Rote Ndao Regency, 2019</i>	300
10.1.6	Jumlah Penumpang Kapal Laut pada Setiap Pelabuhan Laut di Kabupaten Rote Ndao, 2019.....	301
	<i>Number of Ship Passangers in Every Port by Type of Cruise in Rote Ndao Regency, 2019</i>	301
10.1.7	Volume Bongkar Muat Barang dan Hewan pada Setiap Pelabuhan Laut di Kabupaten Rote Ndao, 2019.....	302
	<i>Volume of Loaded/Unloaded Cargo and Cattle in Rote Ndao Regency by Port, 2019</i>	302
10.1.8	Banyaknya Perjalanan, Arus Penumpang, Kendaraan dan Barang Melalui Angkutan Penyeberangan Ferry pada Pelabuhan Penyeberangan Pantai Baru di Kabupaten Rote Ndao, 2019.....	303
	<i>Number of Ferries Trip, Passangers, Vehicles and Cargo by Pantai Baru Port in Rote Ndao Regency, 2019</i>	303
10.1.9	Jumlah Kunjungan dan Penumpang Angkutan Penyeberangan Ferry yang Naik dan Turun Pada Pelabuhan Penyeberangan Pantai Baru di Kabupaten Rote Ndao Menurut Bulan, 2019.....	304
	<i>Number of Ferries Visiting and Ferries' Passengers Embarking and Disembarking in Port of Pantai Baru-Rote Ndao Regency by Month, 2019</i>	304
10.1.10	Banyaknya Pesawat dan Penumpang yang Datang dan Berangkat melalui Pelabuhan Udara Lekunik di Kabupaten Rote Ndao, 2018-2019	305
	<i>Number of Arrival and Departure Airplanes via D. C. Saudale Airport in Rote Ndao Regency 2018-2019</i>	305
10.1.11	Volume Bongkar Muat Bagasi dan Kargo Melalui Pelabuhan Udara Lekunik di Kabupaten Rote Ndao, 2018 -2019.....	306
	<i>Volume of Loaded and Unloaded Airplane Cargoes via D. C. Saudale Airport, 2018 -2019</i>	306

	Halaman Page
10.2 KOMUNIKASI.....	307
COMMUNICATION	307
10.2.1 Jumlah Kantor Pos Pembantu Menurut Kecamatan di Kabupaten Rote Ndao, 2015-2019.....	307
<i>Number of Auxiliary Post Offices by District in Rote Ndao Regency, 2015-2019</i>	<i>307</i>
10.2.2 Jumlah Surat Pos, Paket Pos, dan Wesel Pos yang Dikirim dan Diterima di Kabupaten Rote Ndao, 2019.....	308
<i>Number of Letter Post, Parcel Post Post and Postal Money Order in Rote Ndao Regency, 2019.....</i>	<i>308</i>
10.2.3 Jumlah Pelanggan Telepon menurut Pengguna di Kabupaten Rote Ndao, 2009-2019.....	309
<i>Number of Telephone Costumers in Rote Ndao Regency, 2009-2019</i>	<i>309</i>
11. KEUANGAN DAERAH DAN HARGA/REGIONAL FINANCE AND PRICE	311
11.1 KEUANGAN DAERAH.....	316
REGIONAL FINANCE	316
11.1.1 Realisasi Penerimaan Pemerintah Daerah Menurut Jenis Penerimaan di Kabupaten Rote Ndao (Juta rupiah), 2018-2019. 316	
<i>Realization of Regional Government Revenues by Type of Revenue in Rote Ndao Regency (Million rupiah), 2018-2019.....</i>	<i>316</i>
11.1.2 Realisasi Pengeluaran Pemerintah Daerah Menurut Jenis Pengeluaran di Kabupaten Rote Ndao (Juta rupiah), 2017-2019 317	
<i>Realization of Regional Government Expenditure by Type of Expenditure in Rote Ndao Regency (Million rupiah), 2017-2019.....</i>	<i>317</i>
11.2 HARGA	318
PRICE.....	318
11.2.1 Harga Eceran Beberapa Jenis Barang Menurut Bulan di Kabupaten Rote Ndao (Ribu rupiah), 2019.....	318
<i>Retail Price of Some Strategic Commodities by Month in Rote Ndao Regency (thousand rupiahs), 2019</i>	<i>318</i>
12. PENGELUARAN PENDUDUK/POPULATION EXPENDITURE	321
12.1 Pengeluaran Rata-rata Perkapita Sebulan Menurut Kelompok Barang Makanan di Kabupaten Rote Ndao (rupiah), 2019.....	326

	Halaman Page
	<i>Average Monthly Expenditure per Capita by Food Commodity Group in Rote Ndao Regency (rupiahs), 2019</i> 326
12.2	Pengeluaran Rata-rata Perkapita Sebulan Menurut Kelompok Barang Bukan Makanan di Kabupaten Rote Ndao (rupiah), 2019 327 <i>Retail Price of Some Strategic Commodities by Month in Rote Ndao Regency (thousandrupiahs), 2019</i> 327
12.3	Persentase Penduduk menurut Kelompok Pengeluaran per Kapita Sebulan di Kabupaten Rote Ndao (rupiah), 2017-2019 328 Percentage of Population by Group of Monthly per Capita Expenditure in Rote Ndao Regency (rupiah), 2017-2019..... 328
13.	PERBANDINGAN ANTAR KABUPATEN-KOTA/REGENCY-MUNICIPALITY 329
13.1	Jumlah Penduduk Menurut Kabupaten/Kota di Provinsi Nusa Tenggara Timur, 2017-2019..... 332 <i>Number of Population by Regencies/Municipality in NTT Province, 2017-2019</i> 332
13.2	Laju Pertumbuhan Produk Domestik Regional Bruto Atas Dasar Harga Konstan 2010 Menurut Kabupaten/Kota di Provinsi Nusa Tenggara Timur (persen), 2017-2019..... 333 <i>Growth Rate of Gross Regional Domestic Product at 2010 Constant Market Prices by Regencies/Municipality in NTT Province (percent), 2017-2019</i> 333
13.3	Jumlah Penduduk Miskin Menurut Kabupaten/Kota di Provinsi Nusa Tenggara Timur (Ribu Jiwa), 2017-2019..... 334 <i>Number of Poor Population by Regencies/Municipality in NTT Province (Thousand Souls), 2017-2019</i> 334
13.3	Indeks Pembangunan Manusia (IPM) Menurut Kabupaten/Kota di Provinsi Nusa Tenggara Timur, 2017-2019..... 335 <i>Human Development Index by Regencies/Municipality in NTT Province, 2017-2019</i> 335

DAFTAR GAMBAR/LIST OF FIGURES

		Halaman <i>Page</i>
1.1	Luas Kecamatan di Kabupaten Rote Ndao (km ²)..... <i>Total Area by District in Rote Ndao Regency (sq.km)</i>	6 6
2.1	Jumlah Pegawai Negeri Sipil Menurut tingkat pendidikan Desember 2019	19 19
	<i>Number of Civil Servants by Educational Level, December 2019</i>	19
2.2	Jumlah Anggota DPRD Kabupaten Rote Ndao menurut Partai Politik, Periode 2019-2024	20
	<i>Number of Parliament Members of Rote Ndao Regency by Political Party, period 2019-2024</i>	20
3.1	Piramida Penduduk Kabupaten Rote Ndao, 2019..... <i>Population Pyramid of Rote Ndao Regency, 2019</i>	38 38
3.2	Penduduk Berumur 15 Tahun Keatas Menurut Jenis..... Kegiatan Utama Selama Seminggu yang Lalu, 2019	39 39
	<i>Population Aged 15 Years and Over by Types of Activity during the Previous Week, 2019</i>	39
4.1	Jumlah Tenaga Kesehatan di Kabupaten Rote Ndao, 2019..... <i>Number of Health Personnel in Rote Ndao Regency, 2019</i>	69 69
4.2	Jumlah Tindak Pidana di Kabupaten Rote Ndao, 2019	70
	<i>Number of Crime in Rote Ndao Regency, 2019</i>	70
5.1	Persentase Produksi Padi Menurut Kecamatan(ton), 2019..... <i>Percentage of Paddy Production by District (ton), 2019</i>	134 134
5.2	Produksi Buah–Buahan dan Sayuran Tahunan Menurut..... Jenis Tanaman (kw), 2019	135 135
6.1	Jumlah Pelanggan Air Minum Menurut Unit, 2019.....	216
7.1	Jumlah Hotel dan Rumah Makan/Restoran, 2016–2019	228
	<i>Number of Hotels and Restaurants, 2014–2019.....</i>	228
7.2	Jumlah Wisatawan Mancanegara dan Domestik, 2014-2019..... <i>Number of Foreign and Domestic Visitors , 2014-2019.....</i>	229 229

8.1	Laju Pertumbuhan Produk Domestik Regional Bruto Atas Dasar Harga Konstan 2010 (persen), 2015–2019.....	245
	<i>Constant Market Prices by Industry (percent), 2015–2019.....</i>	245
9.1	Jumlah Koperasi Menurut Kecamatan di Kabupaten Rote Ndao, 2019	281
	<i>Number of Cooperative by District in Rote Ndao Regency, 2019.....</i>	281
10.1	Panjang Jalan Menurut Jenis Permukaan Jalan di Kabupaten Rote Ndao (km), 2015 -2019.....	294
	<i>Length of Road by Type of Surfaces in Rote Ndao Regency (km), 2015-2019</i>	294
10.2	Jumlah Kunjungan Kapal Laut pada Setiap Pelabuhan Laut di Kabupaten Rote Ndao, 2019.....	295
	<i>Number of Ships Calls in Every Port by Type of Cruise in Rote Ndao Regency, 2019.....</i>	295
11.2	Harga Eceran Beberapa Jenis Barang Menurut Bulan di Kabupaten Rote Ndao (Ribu rupiah), 2019.....	315
	<i>Retail Price of Some Strategic Commodities by Month in Rote Ndao Regency (thousand rupiahs), 2019.....</i>	315
12	Pengeluaran Rata-rata Perkapita Sebulan Menurut Kelompok Barang Makanan (rupiah), 2019.....	325
	<i>Average Monthly Expenditure per Capita by Food ... Commodity Group (rupiahs), 2019.....</i>	325

PENJELASAN UMUM/EXPLANATORY NOTES

Tanda-tanda, satuan-satuan, dan lain-lainnya yang digunakan dalam publikasi ini adalah sebagai berikut:

Symbols, measurement units, and acronyms which are used in this publication, are as follows:

1. TANDA-TANDA/SYMBOLS

Data tidak tersedia/Data not available	: ...
Tidak ada atau nol /Null or zero	: -
Data dapat diabaikan/Data negligible	: 0
Tanda decimal/Decimal point	: ,
Data tidak dapat ditampilkan/Not applicable	: NA
Angka estimasi/Estimated figures	: e
Angka diperbaiki/Revised figures	: r
Angka sementara/Preliminary figures	: x
Angka sangat sementara/Very preliminary figures	: xx
Angka sangat sangat sementara/Very very preliminary figures	: xxx

2. SATUAN/UNITS

barel/barrel	: 158,99 liter/litres = 1/6,2898 m ³
hektar (ha)/hectare (ha)	: 10 000 m ²
kilometer (km)/kilometres (km)	: 1 000 meter/meters (m)
knot/knot	: 1,8523 km/jam (km/hour)
kuintal/quintal	: 100 kg
KWh	: 1 000 Watt hour
MWh	: 1 000 KWh
liter (untuk beras)/litre (for rice)	: 0,80 kg
MMSCF	: 1/35,3 m ³
metrik ton (m.ton)/metric ton (m. ton)	: 0,98421 long ton = 1 000 kg
ons/ounce	: 28,31 gram/grams
ton	: 1 000 kg

Satuan lain: buah, dus, butir, helai/lembar, kaleng, batang, pulsa, ton kilometer (ton-km), jam, menit, persen (%).

Other units: unit, pack, pieces, sheet, tin, pulse, ton-kilometres(ton-km), hour, minute, percent (%).

Perbedaan angka di belakang koma disebabkan oleh pembulatan angka.

The difference in decimal numbers is caused by rounding.

DAFTAR SINGKATAN/ LIST OF ABBREVIATIONS

SAPBD	: Anggaran Pendapatan dan Belanja Daerah
ASDP	: Angkutan Sungai, Danau dan Penyeberangan
Bappeda	: Badan Perencanaan Pembangunan Daerah
BKN	: Badan Kepegawaian Negara
BKIA	: Balai Kesehatan Ibu dan Anak
BMG	: Badan Meteorologi dan Geofisika
BRI	: Bank Rakyat Indonesia
Capil	: Catatan Sipil
CPNS	: Calon Pegawai Negeri Sipil
DAU	: Dana Alokasi Umum
DPDR	: Dewan Perwakilan Rakyat Daerah
IKKR	: Industri Kecil dan Kerajinan Rumah tangga
IHPB	: Indeks Harga Perdagangan Besar
IHK	: Indeks Harga Konsumen
KB	: Keluarga Berencana
Kesbang Pol	: Kesejahteraan Bangsa dan Politik
KKB	: Klinik Keluarga Berencana
KLUI	: Klasifikasi Lapangan Usaha Indonesia
KORPRI	: Korps Pegawai Negeri
KPU	: Komisi Pemilihan Umum
KSP/USP	: Koperasi Simpan Pinjam/Unit Simpan Pinjam
KUD	: Koperasi Unit Desa
KWh	: Kilowatt hour
Linmas	: Perlindungan Masyarakat
NTT	: Nusa Tenggara Timur
PDAM	: Perusahaan Daerah Air Minum
PDE	: Pengolahan Data Elektronik
PDRB	: Produk Domestik Regional Bruto
Perindag	: Perindustrian dan Perdagangan
PLN	: Perusahaan Listrik Negara
PNS	: Pegawai Negeri Sipil
PPKAD	: Pendapatan dan Pengelolaan Keuangan dan Aset Daerah
Puskesmas	: Pusat Kesehatan Masyarakat
RPH	: Rumah Pematangan Hewan
SD	: Sekolah Dasar
SMK	: Sekolah Menengah Kejuruan
SMP	: Sekolah Menengah Pertama
SMA	: Sekolah Menengah Atas

SNSE	: Sistem Necara Sosial Ekonomi
Sakernas	: Survei Angkatan Kerja Nasional
SP	: Sensus Penduduk
Supas	: Survei Penduduk Antar Sensus
Susenas	: Survei Sosial Ekonomi Nasional
TBM	: Tanaman Bahan Makanan
TNI	: Tentara Nasional Indonesia
TPAK	: Tingkat Partisipasi Angkatan Kerja
TPT	: Tingkat Pengangguran Terbuka
UKM	: Usaha Kecil Menengah
VA	: Volt Ampere
WNI	: Warga Negara Indonesia
WNA	: Warga Negara Asing

<https://rotendaokab.bps.go.id>

Luas wilayah Kabupaten Rote Ndao

Total Area by District in Rote Ndao Regency

1280,1 Km²

Kecamatan Terluas
District with Biggest Area

Kecamatan Landu Leko
194,06Km²

Kecamatan Terkecil
District with Small Area

Kecamatan Ndao Nuse
14,19 Km²

Jumlah hari hujan pada tahun, 2019
Number of rainy day

92 Hari
Days

Rata-rata suhu di Kabupaten Rote Ndao, 2019
Average Temperature in Rote Ndao Regency

Max
Desember/December
29,5 °c

Min
Juli/July
24,2 °c

PENJELASAN TEKNIS

1. Secara astronomis Kabupaten Rote Ndao terletak antara $10^{\circ} 25'$ - $11^{\circ} 15'$ Lintang Selatan dan $121^{\circ} 49'$ - $123^{\circ} 26'$ Bujur Timur.
2. Berdasarkan posisi geografisnya, Kabupaten Rote Ndao memiliki batas-batas: Utara - Laut Sawu; Selatan - Samudera Hindia; Barat - Laut Sawu; Timur - Selat Pukuafu.
3. Berdasarkan letak geografisnya, Kepulauan Rote Ndao berada diantara Benua Asia dan Benua Australia, serta diantara Laut Sawu dan Samudera Hindia.
4. Luas wilayah daratan Kabupaten Rote Ndao 1 280,10 km² tersebar pada 101 pulau (7 pulau dihuni dan 94 tidak dihuni). Sebagian besar wilayahnya bergunung dan berbukit, hanya sedikit dataran rendah.
5. Kabupaten Rote Ndao Terdiri dari 10 Kecamatan dengan 8 Kecamatan terletak di pulau Rote, 1 Kecamatan berada di pulau Usu dan 1 kecamatan kepulauan yang terdiri dari pulau Ndao, Nuse dan Do'o.

TECHNICAL NOTES

1. *Astronomically, Regency of Rote Ndao located between $10^{\circ} 25'$ - $11^{\circ} 15'$ South latitude, and between $121^{\circ} 49'$ - $123^{\circ} 26'$ East longitude.*
2. *In terms of geographic position, Rote Ndao Regency has boundaries as follows North - Sawu Sea; South - Indian Ocean; West - Sawu Sea; East - Pukuafu Strait.*
3. *In terms of geographic location, Rote Ndao Regency is located between Asian Continent and Australian Continent, and between Sawu Sea and Indian Ocean.*
4. *Total of land area of Rote Ndao Regency is amount of 1 280,10 km² which spread over 101 islands (7 inhabited islands and 94 non-inhabited islands). Most of Rote Ndao area is mountaineous and hilly area which has a few flatlands.*
5. *Rote Ndao Regency consists of 10 districts with 8 districts located on Rote Island, 1 district on Usu Island and 1 Archipelago district which consists of Ndao, Nuse and Do'o Islands.*

6. Seperti halnya di tempat lain di Nusa Tenggara Timur, di Rote Ndao hanya dikenal 2 musim yaitu musim kemarau dan musim hujan. Keadaan seperti ini terjadi setiap tahun dengan musim kemarau yang lebih panjang dibandingkan dengan musim hujan. Hal ini menjadikan Rote Ndao sebagai wilayah yang tergolong kering.
6. *Similar to other places in Nusa Tenggara Timur, Rote Ndao has two seasons namely dry season and rainy season. These climates happened every years with a longer dry season than the rainy season. Therefore, Rote Ndao is categorized as a dry region.*

<https://rotendaokab.bps.go.id>

ULASAN**DESCRIPTION****Geografi**

Kabupaten Rote Ndao terkenal dengan sebutan Pulau sejuta lontar. dengan dua pulau utama yaitu Pulau Rote Rote dan Ndao. Luas wilayah Kabupaten Rote Ndao kurang lebih 1.280,10 km², terdiri dari 7 pulau berpenghuni dan 113 Pulau tidak berpenghuni. Pulau terluas adalah pulau Rote dengan luas 97.854 km² diikuti pulau Usu (Desa Tenalai) dengan luas 1.940 km²

Iklim

Badan Meteorologi, Klimatologi dan Geofisika Stasiun Lekunik-Baa mencatat rata-rata suhu tertinggi pada tahun 2019 adalah 29,5 °C terjadi pada bulan desember dan terendah adalah 24,2^o C pada bulan juli

Tiupan angin paling kencang terjadi pada bulan juni dengan kecepatan 9 knot dan terendah terjadi pada bulan januari-maret dan bulan desember dengan kecepatan 3 knot.

Jumlah hari hujan dalam setahun Pada tahun 2019 di wilayah kabupaten Rote Ndao 92 hari, paling banyak terjadi pada bulan januari.

Geography

Rote Ndao Regency is known as the Island of a million lontar, which comprises two major island: Roti and Ndao Island. Total Land Area is 1,280.10 km² with Roti as the largest Island 97,854 km², followed by Usu Island (Tenalai Village) with area 1,940 km². There are 7 inhabited islands and 113 uninhabited islands.

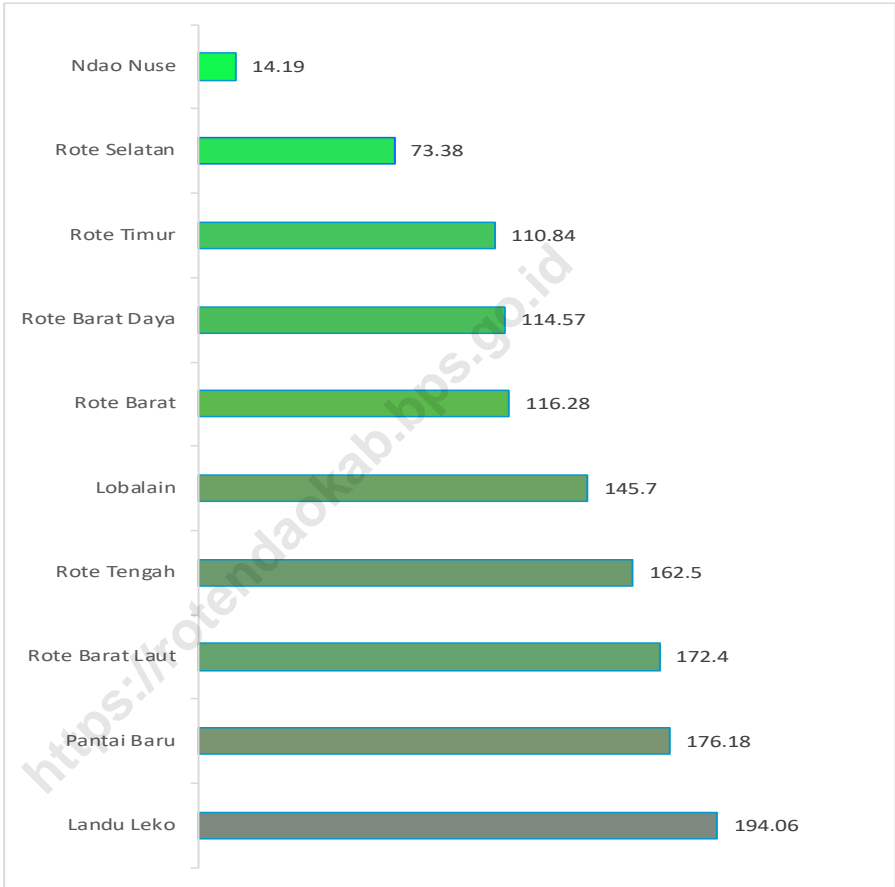
Climate

The Meteorology, Climatology and Geophysics of Lekunik-Baa Station recorded that the highest temperature in 2019 was 29.5 °C in December and the lowest was 24.2^o C in July.

The strongest winds velocity occurred in June with a speed 9 knots and the lowest occurred in January-March and December with a speed 3 knots.

Total of rainy days in 2019 at Rote Ndao regency was 92 days, the most occurred in January.

Gambar 1.1 **Luas Kecamatan di Kabupaten Rote Ndao (km²)**
Figures **Total Area by District in Rote Ndao Regency (sq.km)**



Sumber/Source: : Berdasarka Badan Pertanahan Nasional Kabupaten Rote Ndao/ National Land Board of Rote Ndao Regency

1.1 KEADAAN GEOGRAFI GEOGRAPHY CONDITION

Tabel
Table 1.1.1 **Luas Kecamatan dan Jumlah Pulau Menurut Kecamatan di Kabupaten Rote Ndao, 2019**
Total Area and Number of Islands by district in Rote Ndao Regency, 2019

	Kecamatan Subdistrict	Ibukota Kecamatan Capital of Subdistrict	Luas Total Area (km²/sq.km)
	(1)	(2)	(3)
01.	Rote Barat Daya	Batutua	114,57
02.	Rote Barat Laut	Busalangga	172,40
03.	Lobalain	Baa	145,70
04.	Rote Tengah	Feapopi	162,50
05.	Rote Selatan	Daleholu	73,38
06.	Pantai Baru	Olafulihaa	176,18
07.	Rote Timur	Eahun	110,84
08.	Landu Leko	Landu Leko	194,06
09.	Rote Barat	Delha	116,28
10.	Ndao Nuse	Ndao Nuse	14,19
	Kabupaten Rote Ndao Rote Ndao Regency	Ba'a	1 280,10

Lanjutan Tabel/*Continued Table 1.1.1*

	Kecamatan Subdistrict	Persentase terhadap Luas Kabupaten Percentage to Province's Area ¹⁾	Jumlah Pulau Number of Islands²⁾
	(1)	(4)	(5)
01.	Rote Barat Daya	8,95	...
02.	Rote Barat Laut	13,47	...
03.	Lobalain	11,38	...
04.	Rote Tengah	12,69	...
05.	Rote Selatan	5,73	...
06.	Pantai Baru	13,76	...
07.	Rote Timur	8,66	...
08.	Landu Leko	15,16	...
09.	Rote Barat	9,08	...
10.	Ndao Nuse	1,11	...
	Kabupaten Rote Ndao Rote Ndao Regency	100	120

Catatan/Note : ¹⁾ Berdasarkan Badan Pertanahan Nasional Kabupaten Rote Ndao/ *National Land Board of Rote Ndao Regency*
²⁾ Berdasarkan data Badan Informasi Geospasial (BIG)/ *Based on data from Geospatial Information Agency*

Tabel
Table 1.1.2

Tinggi Wilayah dan Jarak ke Ibukota di Kabupaten Rote Ndao, 2019
Altitude and Distance to the Capital in Rote Ndao Regency, 2019

	Kecamatan Subdistrict	Tinggi Wilayah (mdpl) Altitude (m a.s.l)	Jarak ke Ibukota Kabupaten Distance to the Capital
	(1)	(2)	(3)
01.	Rote Barat Daya	±15	25
02.	Rote Barat Laut	±135	13
03.	Lobalain	±97	2
04.	Rote Tengah	±93	13
05.	Rote Selatan	±281	18
06.	Pantai Baru	±80	10
07.	Rote Timur	±47	58
08.	Landu Leko	±12	52
09.	Rote Barat	±15	36
10.	Ndao Nuse	±66	54

Sumber/Source: : Berdasarka Badan Pertanahan Nasional Kabupaten Rote Ndao/ *National Land Board of Rote Ndao Regency*

Tabel
Table 1.1.3**Luas Daerah menurut pulau yang dihuni di Kabupaten Rote Ndao, 2019**
Total Area by inhabited island in Rote Ndao Regency, 2019

	Pulau Island	Luas Daerah (Ha) Area	Persentase (%) Percentage
	(1)	(2)	(3)
01.	Rote	97 854	76,44
02.	Usu	1 940	1,52
03.	Ndana	1 383	1,08
04.	Ndao	863	0,67
05.	Landu	643	0,50
06.	Nuse	566	0,44
07.	Do'o	192	0,15
08.	Pulau lainnya	24 569	19,19
	Jumlah/Total	1 28 010	100,00

Sumber/Source: : Berdasarkan Badan Pertanahan Nasional Kabupaten Rote Ndao/ National Land Board of Rote Ndao Regency

1.2 IKLIM CLIMATE

1.2.1 Rata-rata Suhu dan Kelembaban Udara Menurut Bulan di Kabupaten Rote Ndao, 2019 *Average Temperature and Humidity by Month in Rote Ndao Regency, 2019*

Bulan Month	Suhu Udara (°C) Temperatur			Kelembaban (%) Humidity		
	Max	Min	Rata-rata	Max	Min	Rata-rata
(1)	(2)	(3)	(4)	(5)	(6)	(7)
Januari/January	31,9	23,7	27,1	94	88	89
Februari/February	32,4	23,9	27,4	93	84	87
Maret/March	32,1	23,7	27,2	95	88	89
April/April	32,1	22,9	26,6	93	85	86
Mei/May	30,9	23,6	26,2	87	81	80
Juni/June	29,6	21,6	24,9	85	74	76
Juli/July	29,8	20,2	24,2	87	73	75
Agustus/August	30,7	20,9	24,8	83	71	72
September/September	31,7	21,6	25,7	81	72	71
Oktober/October	33,7	22,2	27,5	81	75	72
November/November	34,8	23,4	29,1	80	70	72
Desember/December	34,7	25,1	29,5	84	73	77

Sumber/Source: : Stasiun BMKG Lekunik Baa/BMKG Station Lekunik-Baa

**Tabel
Table** 1.2.2

**Rata-Rata Tekanan Udara, Kecepatan Angin dan
Penyinaran Matahari Menurut Bulan di Kabupaten Rote
Ndao, 2019**
*Average of Atmospheric Pressure, Wind Velocity and
Duration of Sunshine by Month in Rote Ndao Regency, 2019*

Bulan Month	Tekanan Udara (mb) Atmospheric Pressure	Kecepatan Angin (knot) Wind Velocity	Penyinaran Matahari (%) Duration of Sunshine
(1)	(2)	(3)	(4)
Januari/January	1 014,8	3	48
Februari/February	1 016,8	3	59
Maret/March	1 015,5	3	69
April/April	1 016,5	5	76
Mei/May	1 018,1	7	89
Juni/June	1 019,0	9	92
Juli/July	1 020,0	8	98
Agustus/August	1 020,3	8	98
September/September	1 021,0	8	100
Oktober/October	1 018,2	6	99
November/November	1 016,9	4	86
Desember/December	1 015,5	3	68

Sumber/Source: : Stasiun BMKG Lekunik Baa/ BMKG Station Lekunik-Baa

Tabel
Table 1.2.3

**Jumlah Curah Hujan dan Hari Hujan Menurut Bulan di
Kabupaten Rote Ndao, 2019**
*Number of Precipitation and Rainy Days by Month in Rote
Ndao Regency, 2019*

Bulan Month	Curah Hujan (mm) Precipitation	Hari Hujan (hari) Rainy Days
(1)	(2)	(3)
Januari/January	18,7	24
Februari/February	10,4	14
Maret/March	15,2	18
April/April	22,2	9
Mei/May	2,1	7
Juni/June	2,6	3
Juli/July	0,0	1
Agustus/August	-	-
September/September	-	-
Oktober/October	-	-
November/November	1,6	4
Desember/December	5,4	12

Sumber/Source: : Stasiun BMKG Lekunik Baa/ BMKG Station Lekunik-Baa

Jumlah Anggota DPRD Kabupaten Rote Ndao, 2019 Member of Parliaments (MPS) in Rote Ndao Regency



Total
Total

25

semua adalah Laki-laki

All are Male

Partai dengan anggota Terbanyak

Political party with the most members



5
Partai NASDEM

Menurut pendidikan tertinggi

Based on attainment education

SMA

Senior high School



40%

D1-D3

Associate's degree



12%

Sarjana S1

Strata 1



48%

PENJELASAN TEKNIS

1. Kabupaten Rote Ndao secara resmi dimekarkan dari wilayah pemerintahan Kabupaten Kupang pada tahun 2002 berdasarkan Undang-Undang Nomor 9 tahun 2002.
2. Kabupaten Rote Ndao terdiri dari 10 kecamatan, yaitu: Rote Barat Daya, Rote Barat Laut, Lobalain, Rote Tengah, Rote Selatan, Pantai Baru, Rote Timur, Landu Leko, Rote Barat dan Ndao Nuse.
3. Sistem Pemerintahan Daerah Kabupaten Rote Ndao terdiri dari Lembaga legislatif dan eksekutif.
4. Anggota DPRD Kabupaten Rote Ndao dipilih melalui pemilihan umum dan dilantik dalam masa jabatan lima tahun.
5. Lembaga eksekutif berpusat pada Bupati, Wakil Bupati dan Lembaga Teknis Daerah yakni Dinas-Dinas, Badan-Badan dan Kantor-Kantor. Lembaga Teknis Daerah bertanggung jawab kepada bupati dan tidak mewakili partai politik yang ada di parlem.

TECHNICAL NOTES

1. *Regency of Rote Ndao officially carved out of the territory Regency of Kupang government in 2002 by Law No. 9 of 2002.*
2. *Rote Ndao Regency has 10 district. These include: Rote Barat Daya, Rote Barat Laut, Lobalain, Rote Tengah, Rote Selatan, Pantai Baru, Rote Timur, Landu Leko, Rote Barat and Ndao Nuse.*
3. *The Regional Government system of the Regency of Rote Ndao consist of legislative and executive.*
4. *Rote Ndao Regency parliament members are elected through by a general election and appointed for a five-year membership.*
5. *The executive consist of Regent, Vice Regent and Regional Technical Institutions (Services, Boards, and Offices). The Head of Regional Public Services is responsible to the Regent and does not represent political parties in the parliament..*

ULASAN**Wilayah Administratif**

Kabupaten Rote Ndao merupakan kabupaten pemekaran dari Kabupaten Kupang. Pada tahun 2019 kabupaten Rote Ndao Terbagi menjadi 10 kecamatan dengan 112 Desa dan 7 Kelurahan.

Sumber Daya Manusia

Pada tahun 2019 ada 3.214 Pegawai Negeri Sipil (PNS) yang bekerja di lingkup pemerintah Kabupaten Rote Ndao. Data ini tidak termasuk PNS yang bekerja di instansi Vertikal dibawah kementerian maupun lembaga nonkementerian.

Kualitas PNS bisa diukur melalui tingkat pendidikan yang ditamatkan. Menurut data tahun 2019, masih ada sekitar 0,28 persen PNS di Kabupaten Rote Ndao yang pendidikan tertinggi yang ditamatkan di bawah Sekolah Menengah Atas (SMA).

Dewan Perwakilan Rakyat Daerah

Jumlah wakil rakyat yang duduk pada lembaga legislatif di Kabupaten Rote Ndao tahun 2019, yaitu Dewan Perwakilan Rakyat Daerah (DPRD) Kabupaten Rote Ndao sebanyak 25 orang, dan semuanya adalah laki-laki dan tidak ada perempuan. Fraksi dengan anggota terbanyak adalah partai NASDEM yaitu sebanyak 5 anggota. Pendidikan anggota DPRD Kabupaten Rote Ndao adalah SMA sebanyak 10 orang, D3 sebanyak 3 orang, S1 sebanyak 12 orang.

DESCRIPTION**Administrative Are**

Rote Ndao Regency is a division of Kupang Regency. In 2019 the Rote Ndao Regency is divided into 10 districts with 112 villages and 7 villages.

Human Resources

In 2019 there were 3.214 Civil Servants (PNS) who worked in Rote Ndao Regency government. This data does not include civil servants who worked in vertical under the ministry or non-ministry institutions.

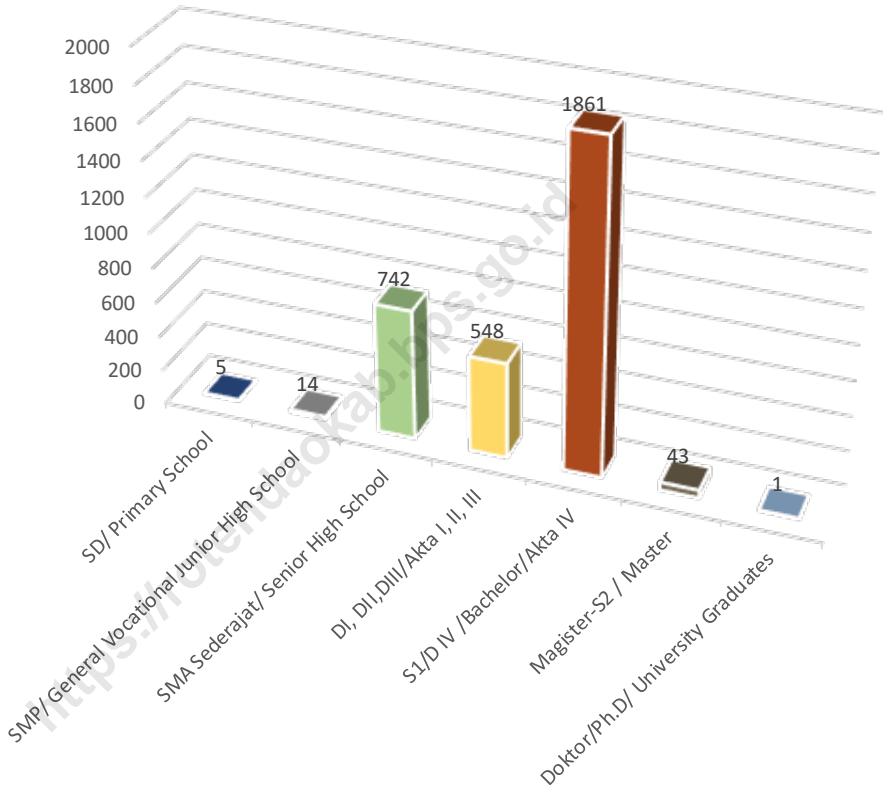
The quality of civil servants can be measured through the level of education completed. According to 2019 data, there were 0,28 percent of civil servants in Rote Ndao regency who only obtained senior High School certificated and below.

District Parliament

In 2019, there were 25 members of parliament (MP) in Rote Ndao Regency, all were males. NASDEM had the largest number of MPs. The educational levels were as follows: 10 members with high school degree, 3 members with Diploma degree, and 12 members with bechelor degree.

Gambar 2.1
Figures

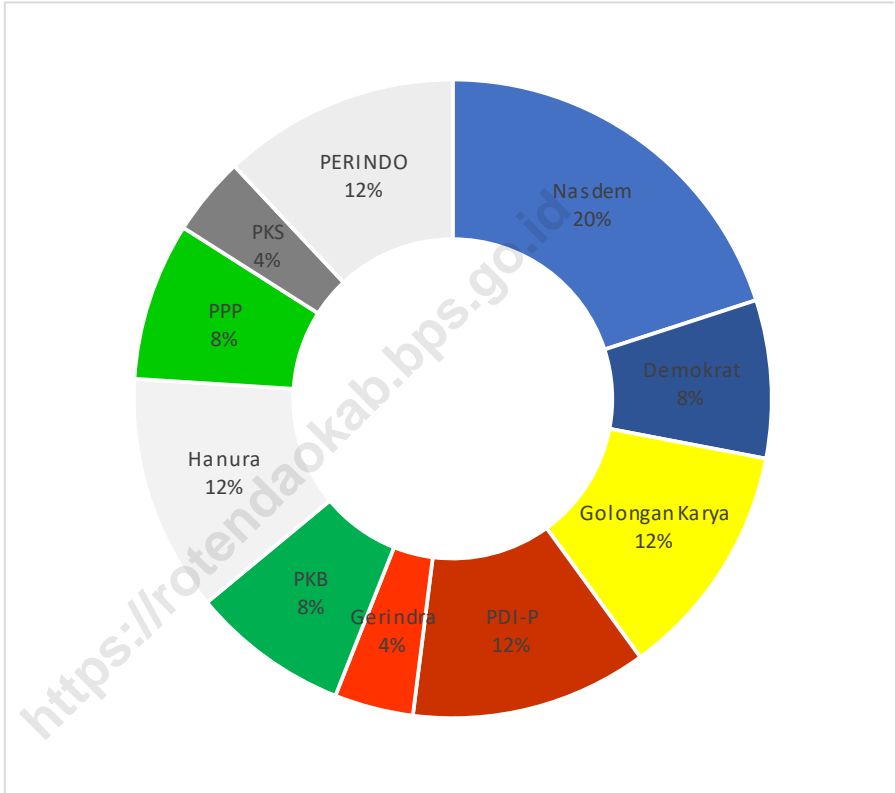
**Jumlah Pegawai Negeri Sipil Menurut tingkat pendidikan
Desember 2019**
**Number of Civil Servants by Educational Level, December
2019**



Sumber/Source : Badan Kepegawaian, Pendidikan dan Pelatihan Kabupaten Rote Ndao/ *Employment, Education and Training Agency of Rote Ndao Regency*

Gambar 2.2
Figures

Jumlah Anggota DPRD Kabupaten Rote Ndao menurut Partai Politik, Periode 2019-2024
Number of Parliament Members of Rote Ndao Regency by Political Party, period 2019-2024



Sumber/Source : Sekretariat DPRD Kabupaten Rote Ndao / ESecretariat of Rote Ndao Regency Parliament

2.1 WILAYAH ADMINISTRATIF ADMINISTRATIVE AREA

Tabel 2.1.1 **Jumlah Desa¹/Kelurahan Menurut Kecamatan di Kabupaten Rote Ndao, 2015–2019**
Table 2.1.1 **Number of Villages¹/Kelurahan by Subdistrict in Rote Ndao Regency, 2015–2019**

	Kecamatan Subdistrict	2015	2016	2017	2018	2019
	(1)	(2)	(3)	(4)	(5)	(6)
01.	Rote Barat Daya	14	14	19	19	19
02.	Rote Barat Laut	13	13	22	22	22
03.	Lobalain	14	14	18	18	18
04.	Rote Tengah	7	7	8	8	8
05.	Rote Selatan	5	5	7	7	7
06.	Pantai Baru	11	11	15	15	15
07.	Rote Timur	7	7	11	11	11
08.	Landu Leko	6	6	7	7	7
09.	Rote Barat	7	7	7	7	7
10.	Ndao Nuse	5	5	5	5	5
Kabupaten Rote Ndao Rote Ndao Regency		89	89	119	119	119

Catatan/Note : ¹ Termasuk Unit Permukiman Transmigrasi (UPT)/Include Transmigration Settlement Unit

Sumber/Source : Peraturan Kepala Badan Pusat Statistik Nomor 29 Tahun 2018 Tanggal 15 Januari 2018 tentang Perubahan Atas Peraturan Kepala Badan Pusat Statistik Nomor 55 Tahun 2017 tentang Kode dan Nama Wilayah Kerja Statistik Tahun 2017
Chief Statistician Regulation Number 29/2018, January 15 2018, as a revision of Chief Statistician Regulation Number 55 of 2017 on Code and Name of Regional Level of Data Collection

2.2 SUMBER DAYA MANUSIA HUMAN RESOURCES

Tabel 2.2.1 Jumlah Pegawai Negeri Sipil Menurut Jabatan dan Jenis Kelamin di Kabupaten Rote Ndao, Desember 2019
Number of Civil Servants by Occupation and Sex in Rote Ndao Regency, Desember 2019

Jabatan <i>Occupation</i>	Laki-laki <i>Male</i>	Perempuan <i>Female</i>	Jumlah <i>Total</i>
(1)	(2)	(3)	(4)
Fungsional Tertentu <i>Specific Functional</i>	870	1 155	2 025
Fungsional Umum <i>Staf General Functional</i>	504	199	703
Struktural/ <i>Structural</i>	321	165	486
Eselon V/5th Echelon	-	-	-
Eselon IV/4th Echelon	191	128	319
Eselon III/3rd Echelon	101	35	136
Eselon II/2nd Echelon	29	2	31
Eselon I/1st Echelon	-	-	-
Jumlah/<i>Total</i>	1 695	1 519	3 214

Catatan/Note : ¹Tidak Termasuk PNS Pusat atau instansi vertikal/¹*Not include Civil Servants in Vertical Institution*

Sumber/Source : Badan Kepegawaian, Pendidikan dan Pelatihan Kabupaten Rote Ndao/ *Employment, Education and Training Agency of Rote Ndao Regency*

Tabel
Table 2.2.2

Jumlah Pegawai Negeri Sipil Menurut Tingkat Pendidikan dan Jenis Kelamin di Kabupaten Rote Ndao, Desember 2019
Number of Civil Servants by Educational Level and Sex in Rote Ndao Regency, December 2019

Tingkat Pendidikan Educational Level	Laki-laki Male	Perempuan Female	Jumlah Total
(1)	(2)	(3)	(4)
Sampai dengan SD <i>Up to Primary School</i>	3	2	5
SMP/Sederajat <i>General Vocational Junior High School</i>	9	5	14
SMA/Sederajat <i>General/Vocational Senior High School</i>	431	311	742
Diploma I, II, III/Akta I, II, III <i>Diploma I, II, III/Akta I, II, III</i>	253	295	548
Sarjana S ₁ /Diploma IV <i>Bachelor/Akta IV</i>	971	890	1 861
Magister/S ₂ <i>Master</i>	27	16	43
Doktor/Ph.D <i>University Graduates</i>	1	-	1
Jumlah/Total	1 695	1 519	3 214

Catatan/Note : *Tidak Termasuk PNS Pusat atau instansi vertikal*/*Not include Civil Servants in Vertical Institution*

Sumber/Source : Badan Kepegawaian, Pendidikan dan Pelatihan Kabupaten Rote Ndao/ *Employment, Education and Training Agency of Rote Ndao Regency*

Tabel
Table 2.2.3

**Jumlah Pegawai Negeri Sipil Menurut Tingkat
Kepangkatan dan Jenis Kelamin di Kabupaten Rote Ndao,
Desember 2019**
*Number of Civil Servants by Hierarchy and Sex in Rote Ndao
Regency, December 2019*

Pangkat/Golongan/Ruang <i>Hierarchy</i>	Laki-laki <i>Male</i>	Perempuan <i>Female</i>	Jumlah <i>Total</i>
(1)	(2)	(3)	(4)
1. I/A (Juru Muda)	2	-	2
2. I/B (Juru Muda Tingkat I)	2	2	4
3. I/C (Juru)	1	-	1
4. I/D (Juru Tingkat I)	8	-	8
Golongan I/Range I	13	2	15
5. II/A (Pengatur Muda)	25	13	38
6. II/B (Pengatur Muda Tingkat I)	137	82	219
7. II/C (Pengatur)	78	150	228
8. II/D (Pengatur Tingkat I)	168	104	272
Golongan II/Range II	408	349	757
9. III/A (Penata Muda)	278	265	543
10. III/B (Penata Muda Tingkat I)	228	248	476
11. III/C (Penata)	192	273	465
12. III/D (Penata Tingkat I)	261	217	478
Golongan III/Range III	959	1 003	1 962
13. IV/A (Pembina)	176	107	283
14. IV/B (Pembina Tingkat I)	127	56	183
15. IV/C (Pembina Utama Muda)	11	2	13
16. IV/D (Pembina Utama Madya)	1	-	1
17. IV/E (Pembina Utama)	-	-	-
Golongan IV/Range IV	315	165	480
Jumlah/Total	1 699	1 515	3 214

Catatan/Note : 'Tidak Termasuk PNS Pusat atau instansi vertikal/'*Not include Civil Servants in Vertical Institution*

Sumber/Source : Badan Kepegawaian, Pendidikan dan Pelatihan Kabupaten Rote Ndao/ *Employment, Education and Training Agency of Rote Ndao Regency*

Tabel
Table 2.2.4

**Jumlah Pegawai Negeri Sipil Daerah Menurut Dinas/
Instansi Pemerintah dan Jenis Kelamin di Kabupaten Rote
Ndao, 2019**
*Number of Regional Civil Servants by Institution and Sex in
the Rote Ndao Regency, 2019*

Instansi Institution	Laki-laki Male	Perempuan Female	Jumlah Total
(1)	(2)	(3)	(4)
01. Sekretariat Daerah/ Regional secretariat	71	37	108
02. Inspektorat Daerah / Regional pectorate	18	8	26
03. Sekretariat DPRD / DPRD Secretariat	19	8	27
04. Sekretariat Korpri / Korpri Secretariat	3	7	10
05. Satuan Polisi Pamong Praja / Police officer unit of pamong praja	22	-	22
06. Dinas-dinas / Services			
1. Dinas Kesehatan dan Rumah Sakit Daerah Ba'a	137	448	585
2. Dinas Pendidikan, Kepemudaan dan Olahraga	35	14	49
3. Dinas Kebudayaan dan Pariwisata	14	12	26
4. Dinas Sosial	13	7	20
5. Dinas Pemberdayaan Perempuan dan Perlindungan Anak, Pengendalian Penduduk dan Keluarga Berencana	15	9	24
6. Dinas Kependudukan dan Pencatatan Sipil	10	5	15
7. Dinas Pemberdayaan Masyarakat dan Desa	27	5	32
8. Dinas Penanaman Modal dan Pelayanan Terpadu Satu Pintu	18	12	30
9. Dinas Koperasi, Usaha Kecil dan Menengah, Perindustrian dan Perdagangan	21	19	40

Lanjutan Tabel/*Continued Table 2.2.4*

Instansi Institution	Laki-laki Male	Perempuan Female	Jumlah Total
(1)	(2)	(3)	(4)
10. Dinas Transmigrasi dan tenaga Kerja	20	7	27
11. Dinas Komonikasi, Informatika, Statistik dan Persandian	13	8	21
12. Dinas Perumahan, Kawasan Permukiman dan Lingkungan Hidup	30	6	36
13. Dinas Pekerjaan Umum dan Penataan Ruang	44	5	49
14. Dinas Perhubungan	19	5	24
15. Dinas Pangan	17	4	21
16. Dinas Pertanian	41	11	52
17. Dinas Kelautan dan Perikanan	21	6	27
18. Dinas Peternakan	38	12	50
07. Badan-Badan/Boards			
1. Badan Perencanaan, Penelitian dan Pengembangan	20	5	25
2. Badan Keunagan dan Aset	20	11	31
3. Badan Pendapatan	30	6	36
4. Badan Kepegawaian, Pendidikan dan Pelatihan	12	7	19
5. Badan Penanggulangan Bencana Daerah	6	3	9
08. Kantor/Offices			
1. Kantor Kesatuan Bangsa dan Politik	8	2	10

Lanjutan Tabel/*Continued Table 2.2.4*

Instansi Institution	Laki-laki Male	Perempuan Female	Jumlah Total
(1)	(2)	(3)	(4)
09. Kecamatan/Districts			
1. Rote Barat Daya	8	10	18
2. Rote Barat Laut	11	15	26
3. Lobalain	14	16	30
4. Rote Tengah	5	16	21
5. Rote Selatan	18	3	21
6. Pantai Baru	12	18	30
7. Rote Timur	20	2	22
8. Landu Leko	11	1	12
9. Rote Barat	9	14	23
10. Ndao Nuse	6	7	13
10. Cabang Dinas Pendidikan / Branch Of Education Service	25	3	28
11. Sanggar Kegiatan Belajar / Sanggar Activity	5	-	5
12. SD Se-Kab Rote Ndao / Primary School	523	538	1 061
13. Smp Se-Kab Rote Ndao / Senior High School	266	187	453
Jumlah / Total	1 695	1 519	3 214

Catatan/Note : ¹Tidak Termasuk PNS Pusat atau instansi vertikal/¹Not include Civil Servants in Vertical Institution

Sumber/Source : Badan Kepegawaian, Pendidikan dan Pelatihan Kabupaten Rote Ndao/ *Employment, Education and Training Agency of Rote Ndao Regency*

2.3 DEWAN PERWAKILAN RAKYAT DAERAH DISTRICT PARLIAMENT

Tabel 2.3.1 Jumlah Anggota DPRD Kabupaten Rote Ndao menurut Partai Politik dan Jenis Kelamin di Kabupaten Rote Ndao, Periode 2019-2024
Number of Parliament Members of Rote Ndao Regency by Political Party and Sex in Rote Ndao Regency, 2019-2024

Partai Politik / Political Party	Laki-laki Male	Perempuan Female	Jumlah Total
(1)	(5)	(6)	(7)
1. Nasdem	5	-	5
2. Demokrat	2	-	2
3. Golongan Karya	3	-	3
4. PDI-P	3	-	3
5. Gerindra	1	-	1
6. PKB	2	-	2
7. Hanura	3	-	3
8. PPP	2	-	2
9. PKS	1	-	1
10. PERINDO	3	-	3
Jumlah/Total	25	-	25

Sumber/Source : Sekretariat DPRD Kabupaten Rote Ndao / *Esecretariat of Rote Ndao Regency Parliament*

Tabel
Table 2.3.2

Jumlah Anggota DPRD Kabupaten Rote Ndao menurut Pendidikan Tertinggi dan Jenis Kelamin di Kabupaten Rote Ndao, Periode 2019-2024
Number of Parliament Members of Rote Ndao Regency by Educational Level and Sex in Rote Ndao Regency, 2019-2024

Tingkat Pendidikan <i>Educational Level</i>	2019		
	Laki-laki <i>Male</i>	Perempuan <i>Female</i>	Jumlah <i>Total</i>
(1)	(2)	(3)	(4)
1. Di bawah SMA/ <i>Under Senior High School</i>	-	-	-
2. SMA / <i>Senior High School</i>	10	-	10
3. D1/D1 - D3/D3	3	-	3
4. D4/D4 / S1/S1	12	-	12
5. S2/S2 - S3/S3	-	-	-
Jumlah/Total	25	-	25

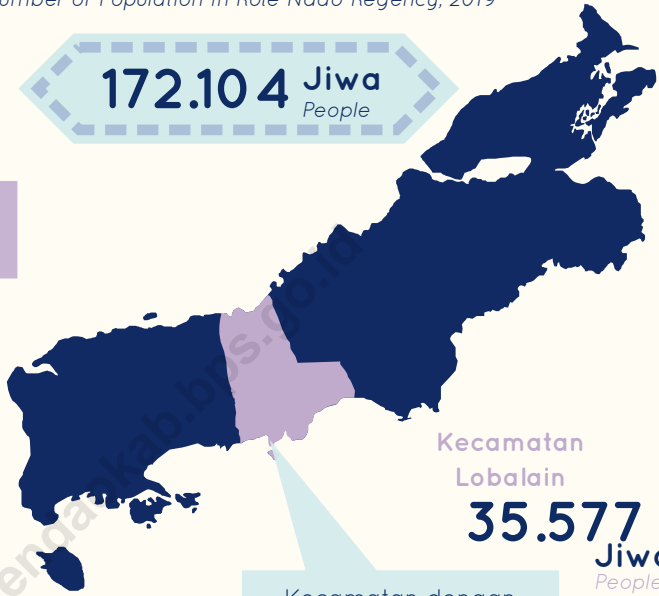
Sumber/Source : Sekretariat DPRD Kabupaten Rote Ndao / *ESecretariat of Rote Ndao Regency Parliament*

Jumlah Penduduk
Kabupaten Rote Ndao, 2019
Number of Population in Rote Ndao Regency, 2019

172.104 Jiwa
People

Kecamatan dengan
populasi **TERKECIL**
District with lowest population

Kecamatan
Ndao Nuse
4.434
Jiwa
People




Kecamatan
Lobalain
35.577
Jiwa
People

Kecamatan dengan
populasi **TERBANYAK**
District with highest population

Tingkat Pengangguran
Kabupaten Rote Ndao
Unemployment Rate of Rote Ndao Regency

2.46 %

Laki-Laki
Male



3.11 %

Perempuan
Female

PENJELASAN TEKNIS**TECHNICAL NOTES**

1. Sumber utama data kependudukan adalah sensus penduduk yang dilaksanakan setiap sepuluh tahun sekali. Sensus penduduk telah dilaksanakan sebanyak enam kali sejak Indonesia merdeka, yaitu tahun 1961, 1971, 1980, 1990, 2000, dan 2010. Di dalam sensus penduduk, pencacahan dilakukan terhadap seluruh penduduk yang berdomisili di wilayah teritorial Indonesia termasuk warga negara asing kecuali anggota korps diplomatik negara sahabat beserta keluarganya. Metode pengumpulan data dalam sensus dilakukan dengan wawancara antara petugas sensus dengan responden dan juga melalui e-census. Pencatatan penduduk menggunakan konsep usual residence, yaitu konsep di mana penduduk biasa bertempat tinggal. Bagi penduduk yang bertempat tinggal tetap dicacah di mana mereka biasa tinggal, sedangkan untuk penduduk yang tidak bertempat tinggal tetap dicacah di tempat di mana mereka ditemukan petugas sensus pada malam 'Hari Sensus'. Bagi mereka yang mempunyai tempat tinggal tetap dan sedang bepergian ke luar wilayah lebih dari enam bulan, tidak dicacah di tempat tinggalnya, tetapi dicacah di tempat tujuannya.

1. *The main source of demographic data is population census, which is conducted every ten years. Population Census has been conducted six times since Indonesia's independence: 1961, 1971, 1980, 1990, 2000, and 2010. The population census enumerates all residents who domicile in the entire territory of Indonesia including foreign citizens except the diplomatic corps members and their families. The method of data collection in a population census involves interviewing respondents and conducting e-census. Enumeration of the population uses the concept of "usual residence", which is the concept of "places where people usually live". De jure was applied to the permanent residents, while de facto was applied to nonpermanent residents. The permanent residents were enumerated in place where they normally live, the non-permanent residents were enumerated where they were found by the enumerators, on the night of 'Census Date'. Those who had permanent residence and had been travelling away from their home for six months or more were not enumerated in their permanent place, but in the place where they were during the census. For the periods where the population census is not conducted, population*

Untuk tahun yang tidak dilaksanakan sensus penduduk, data kependudukan diperoleh dari hasil proyeksi penduduk. Proyeksi penduduk merupakan suatu perhitungan ilmiah yang didasarkan pada asumsi dari komponen-komponen perubahan penduduk, yaitu kelahiran, kematian, dan migrasi. Proyeksi penduduk Indonesia 2010–2020 menggunakan data dasar penduduk hasil SP2010.

projection is done to estimate population during those years. The population projection is an estimate based on the demographic components, such as birth, death, and migration. Indonesia's 2010–2035 population projection used the 2010 Population Census as the base population.

2. Penduduk adalah semua orang yang berdomisili di wilayah teritorial tertentu selama 6 bulan atau lebih dan atau mereka yang berdomisili kurang dari 6 bulan tetapi bertujuan menetap.
 3. Laju Pertumbuhan Penduduk adalah angka yang menunjukkan tingkat penambahan penduduk per tahun dalam jangka waktu tertentu.
 4. Rasio Jenis Kelamin adalah perbandingan antara banyaknya penduduk laki-laki dengan banyaknya penduduk perempuan pada suatu daerah dan waktu tertentu. Biasanya dinyatakan dengan banyaknya penduduk laki-laki untuk 100 penduduk perempuan.
 5. Kepadatan Penduduk adalah banyaknya penduduk per kilometer persegi.
2. *Population are all residents of a certain territory who have stayed for six months or longer, and those who intended to stay more than six months even though they length of stay is less than six months.*
 3. *The growth rate of population is the annual population growth rate over a certain period.*
 4. *Sex Ratio is the ratio of the number of males to the number of females in a given area and time, usually expressed as the number of males for every 100 females.*
 5. *Population density is the number people per square kilometer.*

6. Sumber utama data ketenagakerjaan adalah Survei Angkatan Kerja Nasional (Sakernas), survei ini khusus dirancang untuk mengumpul-pulkan informasi/ data ketenagakerjaan. Sakernas dilaksanakan pengumpulan datanya secara semesteran pada bulan Februari (semester I), Agustus (semester II).
 7. Penduduk Usia Kerja adalah penduduk yang berumur 15 tahun ke atas.
 8. Angkatan Kerja adalah penduduk usia kerja (15 tahun dan lebih) yang bekerja, atau punya pekerjaan namun sementara tidak bekerja dan pengangguran.
 9. Bekerja adalah melakukan pekerjaan dengan maksud memperoleh atau membantu memperoleh pendapatan atau keuntungan dan lamanya bekerja paling sedikit 1 jam secara terus menerus dalam seminggu yang lalu (termasuk pekerja keluarga tanpa upah yang membantu dalam suatu usaha/ kegiatan ekonomi).
 10. Jumlah jam kerja seluruhnya adalah jumlah jam kerja yang digunakan untuk bekerja (tidak termasuk jam kerja istirahat resmi dan jam kerja yang digunakan untuk hal-hal di luar pekerjaan).
6. *The main source of employment data is National Labour Force Survey (Sakernas). This survey is specifically designed to collect information on employment statistics. Organization). Sakernas has been conducted in semester period, i.e February (Semester I) and August (Semester II).*
 7. *Working Age Population is population aged 15 years and over.*
 8. *Labor Force are people aged 15 years old and over who, in the previous week, were working, temporarily absent from work but having jobs, and those who did not have job and were looking for work.*
 9. *The concept of working means activity intended to earn income by doing work or helping to do work at least one hour continuously during the reference week (including unpaid family worker/for any economic activity).*
 10. *Total Working Hours is the total hours spent by an employee to perform all jobs (excluding the time used for other activities which are not classified as work).*

11. Lapangan Usaha adalah bidang kegiatan dari pekerjaan/tempat bekerja dimana seseorang bekerja. Klasifikasi lapangan usaha mengikuti Klasifikasi Baku Lapangan Usaha Indonesia (KBLI) dalam 1 digit.
 12. Status Pekerjaan adalah kedudukan seseorang dalam unit usaha/kegiatan dalam melakukan pekerjaan.
 13. Pekerja Tak Dibayar adalah seseorang yang bekerja membantu usaha untuk memperoleh penghasilan/ keuntungan yang dilakukan oleh salah seorang anggota rumah tangga atau bukan anggota rumah tangga tanpa mendapatkan upah/gaji.
11. *Industry is field of a person's activity or establishment. The classification of industries follows the Indonesia Standard Industrial Classification (KBLI) in one digit.*
 12. *Employment Status is the status of a person at his place of work or establishment where he was employed.*
 13. *Unpaid Worker is a person who intended to work without pay in an establishment run by other members of the family, relative or neighbour.*

ULASAN**DESCRIPTION****Kependudukan**

Penduduk Kabupaten Rote Ndao berdasarkan proyeksi penduduk tahun 2019 adalah sebanyak 172.104 jiwa yang terdiri atas 87.380 laki-laki dan 84.724 perempuan. Rasio jenis kelamin tahun 2019 adalah 103 yang berarti dari 100 perempuan terdapat 103 laki-laki. Laju pertumbuhan penduduk tahun 2018 sampai 2019 adalah 3,80 persen dan tahun 2010 sampai 2019 adalah 30,33 persen.

Ketenagakerjaan

Berdasarkan hasil Sakernas 2019, angkatan kerja tahun 2019 berjumlah 80.919 orang atau 69,46 persen terhadap penduduk usia kerja. Dari jumlah tersebut, sebanyak 97,27 persen berstatus bekerja. Tingkat pengangguran tercatat 2,73.

Di Rote Ndao, lapangan usaha yang paling banyak menyerap tenaga kerja adalah sektor pertanian. Sebanyak 12.291 penduduk 15 tahun ke atas yang bekerja berstatus pekerja tidak dibayar (pekerja keluarga).

Population

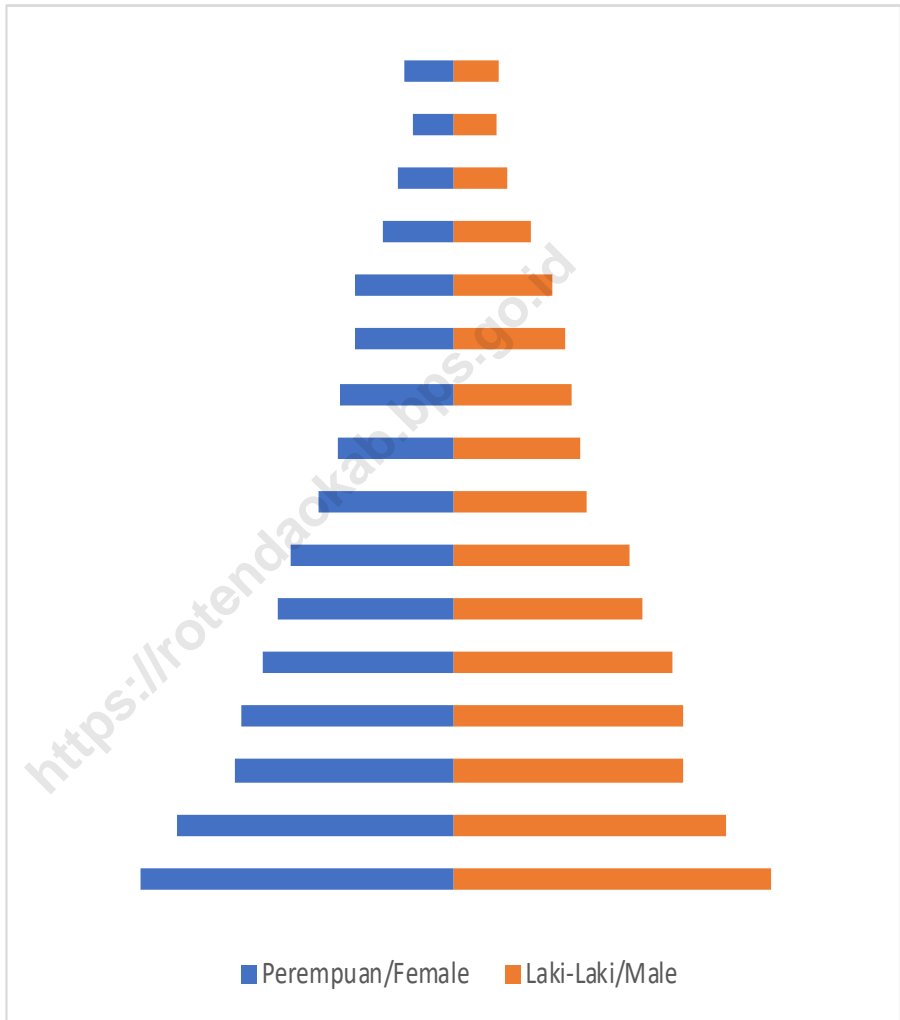
According to the population projection data, the total number of people in Rote Ndao Regency in 2019 were 172.104, comprising of 87.380 males and 84.724 females. The sex ratio was 103 meaning that out of 100 females there were 103 males. The population growth 2018 to 2019 was 3,80 percent and 2010 to 2019 was 30,33 percent.

Employment

Based on the National Labor Force Survey (Sakernas) 2019, the number of labor force were 80.919 people or 69,46 percent from the total working age population. 97,27 percent out of the total labor force proportion were working. The unemployment rate was 2,73.

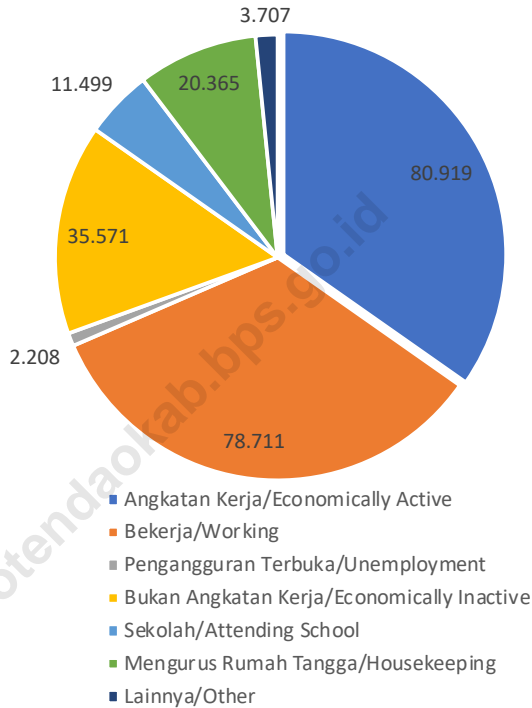
In Rote Ndao, sector that has the most labor were agriculture, services, and trading. 12.291 people (above 15 years old that working) were unpaid worker or family worker.

Gambar 3.1 Piramida Penduduk Kabupaten Rote Ndao, 2019
Figures 3.1 Population Pyramid of Rote Ndao Regency, 2019



Gambar 3.2
Figures

Penduduk Berumur 15 Tahun Keatas Menurut Jenis Kegiatan Utama Selama Seminggu yang Lalu, 2019
Population Aged 15 Years and Over by Types of Activity during the Previous Week, 2019



Sumber/Source : BPS, Diolah dari Survei Angkatan Kerja Nasional (SAKERNAS) 2019/BPS, Based on 2019 National Labor Force Survey

3.1 PENDUDUK POPULATION

Tabel
Table 3.1.1 **Penduduk, Laju Pertumbuhan Penduduk, Distribusi Persentase Penduduk, Kepadatan Penduduk, Rasio Jenis Kelamin Penduduk Menurut Kecamatan, 2010 dan 2019**
Population, Population Growth Rate, Percentage Distribution of Population, Population Density, and Population Sex Ratio by District, 2010 and 2019

Kecamatan District	Penduduk Population		
	2010 ¹	2018 ²	2019 ²
(1)	(2)	(3)	(4)
01. Rote Barat Daya	19 737	27 293	28 329
02. Rote Barat Laut	22 608	31 264	32 451
03. Lobalain	24 789	34 276	35 577
04. Rote Tengah	8 058	11 143	11 565
05. Rote Selatan	5 173	7 153	7 424
06. Pantai Baru	12 397	17 141	17 793
07. Rote Timur	12 093	16 721	17 356
08. Landu Leko	4 540	6 278	6 517
09. Rote Barat	7 426	10 268	10 658
10. Ndao Nuse	3 087	4 270	4 434
Kabupaten Rote Ndao Rote Ndao Regency	119 908	165 807	172 104

Catatan/Note : ¹ Hasil SP2010 (Mei)/The result of the 2010 Population Census (May)

² Hasil Proyeksi Penduduk Indonesia 2015–2045 (Pertengahan tahun/Juni)/The result of Indonesia Population Projection 2010–2035 (mid year/June)

³ Rata-rata Laju Pertumbuhan Penduduk per tahun 2000–2010 untuk Aceh dihitung dengan menggunakan data Sensus Penduduk Aceh Nias (SPAN) 2005 dan SP2010/Annual growth rate of population 2000–2010 to Aceh was calculated using data Aceh Nias Population Census (SPAN) 2005 and 2010 Population Census

Sumber/Source : BPS, Sensus Penduduk (SP) 2010 dan Proyeksi Penduduk Indonesia 2015–2045/BPS-Statistics Indonesia, 2010 Population Census and Indonesia Population Projection 2015–2045

Lanjutan Tabel/Continued Table 3.1.1

Kecamatan District	Laju Pertumbuhan Penduduk per Tahun Annual Population Growth Rate (%)	
	2018 ² –2019 ²	2010–2019 ²
(1)	(5)	(6)
01. Rote Barat Daya	3,80	30,33
02. Rote Barat Laut	3,80	30,33
03. Lobalain	3,80	30,32
04. Rote Tengah	3,79	30,32
05. Rote Selatan	3,79	30,32
06. Pantai Baru	3,80	30,33
07. Rote Timur	3,80	30,32
08. Landu Leko	3,81	30,34
09. Rote Barat	3,80	30,32
10. Ndao Nuse	3,84	30,38
Kabupaten Rote Ndao Rote Ndao Regency	3,80	30,33

Catatan/Note : ¹ Hasil SP2010 (Mei)/The result of the 2010 Population Census (May)

² Hasil Proyeksi Penduduk Indonesia 2015–2045 (Pertengahan tahun/Juni)/The result of Indonesia Population Projection 2010–2035 (mid year/June)

³ Rata-rata Laju Pertumbuhan Penduduk per tahun 2000–2010 untuk Aceh dihitung dengan menggunakan data Sensus Penduduk Aceh Nias (SPAN) 2005 dan SP2010/Annual growth rate of population 2000–2010 to Aceh was calculated using data Aceh Nias Population Census (SPAN) 2005 and 2010 Population Census

Sumber/Source : BPS, Sensus Penduduk (SP) 2010 dan Proyeksi Penduduk Indonesia 2015–2045/BPS-Statistics Indonesia, 2010 Population Census and Indonesia Population Projection 2015–2045

Lanjutan Tabel/*Continued Table 3.1.1*

Kecamatan <i>District</i>	Persentase Penduduk <i>Percentage of Total Population</i>	
	2010 ¹	2019 ²
(1)	(7)	(8)
01. Rote Barat Daya	16,46	16,46
02. Rote Barat Laut	18,85	18,86
03. Lobalain	20,67	20,67
04. Rote Tengah	6,72	6,72
05. Rote Selatan	4,31	4,31
06. Pantai Baru	10,34	10,34
07. Rote Timur	10,09	10,08
08. Landu Leko	3,79	3,79
09. Rote Barat	6,19	6,19
10. Ndao Nuse	2,57	2,58
Kabupaten Rote Ndao <i>Rote Ndao Regency</i>	100,00	100,00

Catatan/Note : ¹ Hasil SP2010 (Mei)/*The result of the 2010 Population Census (May)*

² Hasil Proyeksi Penduduk Indonesia 2015–2045 (Pertengahan tahun/Juni)/*The result of Indonesia Population Projection 2010–2035 (mid year/June)*

³ Rata-rata Laju Pertumbuhan Penduduk per tahun 2000–2010 untuk Aceh dihitung dengan menggunakan data Sensus Penduduk Aceh Nias (SPAN) 2005 dan SP2010/*Annual growth rate of population 2000–2010 to Aceh was calculated using data Aceh Nias Population Census (SPAN) 2005 and 2010 Population Census*

Sumber/Source : BPS, Sensus Penduduk (SP) 2010 dan Proyeksi Penduduk Indonesia 2015–2045/*BPS-Statistics Indonesia, 2010 Population Census and Indonesia Population Projection 2015–2045*

Lanjutan Tabel/*Continued Table* 3.1.1

Kecamatan <i>District</i>	Kepadatan Penduduk per km ² <i>Population Density per sq.km</i>	
	2010 ¹	2019 ²
(1)	(9)	(10)
01. Rote Barat Daya	172	247
02. Rote Barat Laut	131	188
03. Lobalain	170	244
04. Rote Tengah	50	71
05. Rote Selatan	70	101
06. Pantai Baru	70	101
07. Rote Timur	109	157
08. Landu Leko	23	34
09. Rote Barat	64	92
10. Ndao Nuse	218	312
Kabupaten Rote Ndao <i>Rote Ndao Regency</i>	94	134

Catatan/*Note* : ¹ Hasil SP2010 (Mei)/*The result of the 2010 Population Census (May)*

² Hasil Proyeksi Penduduk Indonesia 2015–2045 (Pertengahan tahun/Juni)/*The result of Indonesia Population Projection 2010–2035 (mid year/June)*

³ Rata-rata Laju Pertumbuhan Penduduk per tahun 2000–2010 untuk Aceh dihitung dengan menggunakan data Sensus Penduduk Aceh Nias (SPAN) 2005 dan SP2010/*Annual growth rate of population 2000–2010 to Aceh was calculated using data Aceh Nias Population Census (SPAN) 2005 and 2010 Population Census*

Sumber/*Source* : BPS, Sensus Penduduk (SP) 2010 dan Proyeksi Penduduk Indonesia 2015–2045/*BPS-Statistics Indonesia, 2010 Population Census and Indonesia Population Projection 2015–2045*

Lanjutan Tabel/*Continued Table 3.1.1*

Kabupaten/Kota <i>Regency/Municipality</i>	Penduduk (Orang) <i>Population</i>		Rasio Jenis Kelamin <i>Population Sex Ratio</i>
	Laki-Laki <i>Male</i>	Perempuan <i>Female</i>	2019 ²
(1)	(11)	(12)	(13)
01. Rote Barat Daya	14 302	14 027	102
02. Rote Barat Laut	16 250	16 201	100
03. Lobalain	18 387	17 190	107
04. Rote Tengah	5 906	5 659	104
05. Rote Selatan	3 760	3 664	103
06. Pantai Baru	9 071	8 722	104
07. Rote Timur	8 818	8 538	103
08. Landu Leko	3 346	3 171	106
09. Rote Barat	5 412	5 246	103
10. Ndao Nuse	2 128	2 306	92
Kabupaten Rote Ndao <i>Rote Ndao Regency</i>	87 380	84 724	103

Catatan/Note : ¹ Hasil SP2010 (Mei)/*The result of the 2010 Population Census (May)*

² Hasil Proyeksi Penduduk Indonesia 2015–2045 (Pertengahan tahun/Juni)/*The result of Indonesia Population Projection 2010–2035 (mid year/June)*

³ Rata-rata Laju Pertumbuhan Penduduk per tahun 2000–2010 untuk Aceh dihitung dengan menggunakan data Sensus Penduduk Aceh Nias (SPAN) 2005 dan SP2010/*Annual growth rate of population 2000–2010 to Aceh was calculated using data Aceh Nias Population Census (SPAN) 2005 and 2010 Population Census*

Sumber/Source : BPS, Sensus Penduduk (SP) 2010 dan Proyeksi Penduduk Indonesia 2015–2045/*BPS-Statistics Indonesia, 2010 Population Census and Indonesia Population Projection 2015–2045*

3.2 KETENAGAKERJAAN EMPLOYMENT

Tabel 3.2.1 **Penduduk Berumur 15 Tahun Keatas Menurut Jenis Kegiatan Utama Selama Seminggu yang Lalu dan Jenis Kelamin, 2019**
Population Aged 15 Years and Over by Types of Activity during the Previous Week and Sex, 2019

Jenis Kegiatan Utama <i>Types of Main Activity</i>	Jenis Kelamin <i>Sex</i>		Jumlah <i>Total</i>
	Laki-Laki <i>Male</i>	Perempuan <i>Female</i>	
(1)	(2)	(3)	(4)
1. Angkatan Kerja/ <i>Economically Active</i>	47 497	33 422	80 919
a. Bekerja/ <i>Working</i>	46 328	32 383	78 711
b. Pengangguran Terbuka/ <i>Unemployment</i>	1 169	1 039	2 208
2. Bukan Angkatan Kerja/ <i>Economically Inactive</i>	12 207	23 364	35 571
a. Sekolah/ <i>Attending School</i>	5 829	5 670	11 499
b. Mengurus Rumah Tangga/ <i>Housekeeping</i>	4 190	16 175	20 365
c. Lainnya/ <i>Other</i>	2 188	1 519	3 707
Jumlah/Total	59 704	56 786	116 490
Tingkat Partisipasi Angkatan Kerja (TPAK)/ Labour Force Participation Rates	79,55	58,86	69,46
Tingkat Pengangguran/Unemployment Rate	2,46	3,11	2,73

Catatan/Note : Referensi Waktu Agustus 2019/*August 2019*

Sumber/Source : BPS, Diolah dari Survei Angkatan Kerja Nasional (SAKERNAS) 2019/BPS, *Based on 2019 National Labor Force Survey*

Tabel
Table 3.2.2

Jumlah Angkatan Kerja Menurut Pendidikan Tertinggi yang Ditamatkan Selama Seminggu yang Lalu, 2019
Number of Economically Active by Education Attainment and Types of Activity during the Previous Week, 2019

Tingkat Pendidikan <i>Education Level</i>	Angkatan Kerja <i>Economically Active</i>
	Bekerja <i>Working</i>
(1)	(2)
SD/ sederajat ke bawah <i>Primary Schoolan under</i>	43 895
SMP/ sederajat <i>Junior High School</i>	7 901
SMA/SMK/ sederajat <i>Senior High School</i>	17 591
D1/D2/D3 <i>Diploma Degree</i>	1 433
Universitas <i>University</i>	7 891
Jumlah/Total	78 711

Catatan/Note : Waktu Agustus 2019/August 2019

Sumber/Source : BPS, Diolah dari Survei Angkatan Kerja Nasional (SAKERNAS) 2019/BPS, Based on 2019 National Labor Force Survey

Tabel
Table 3.2.3

Penduduk Berumur 15 Tahun Keatas yang Bekerja Selama Seminggu yang Lalu Menurut Kelompok Umur dan Jenis Kelamin, 2019
Population Aged 15 Years and Over Who Worked During The Previous Week by Age Group and Sex, 2019

Jenis Kegiatan Utama <i>Types of Main Activity</i>	Jenis Kelamin <i>Sex</i>		Jumlah <i>Total</i>
	Laki-Laki <i>Male</i>	Perempuan <i>Female</i>	
(1)	(2)	(3)	(4)
15-19	2 647	1 140	3 787
20-24	5 443	3 028	8 471
25-29	5 948	4 040	9 988
30-34	6 111	4 328	10 439
35-39	4 811	3 203	8 014
40-44	4 498	3 424	7 922
45-49	3 949	3 177	7 126
50-54	3 810	3 197	7 007
55-59	3 231	2 982	6 213
60+	5 880	3 864	9 744
Jumlah/Total	46 328	32 383	78 711

Catatan/Note : Referensi Waktu Agustus 2019/August 2019

Sumber/Source : BPS, Diolah dari Survei Angkatan Kerja Nasional (SAKERNAS) 2019/BPS, Based on 2019 National Labor Force Survey

Tabel
Table 3.2.4

Penduduk Berumur 15 Tahun Ke Atas yang Bekerja Selama Seminggu yang Lalu Menurut Lapangan Usaha Utama dan Jenis Kelamin, 2019
Population Aged 15 Years and Over Who Worked During The Previous Week by Main Industry and Sex, 2019

Lapangan Usaha Utama <i>Agriculture Forestry Hunting and Fisheries</i>	Jenis Kelamin <i>Sex</i>		Jumlah <i>Total</i>
	Laki-Laki <i>Male</i>	Perempuan <i>Female</i>	
(1)	(2)	(3)	(4)
1. Pertanian, Kehutanan, Perburuan dan Perikanan/ <i>Agriculture Forestry Hunting and Fisheries</i>	24 660	14 976	39 636
2. Pertambangan dan Penggalan; Pengadaan Listrik, Gas, dan Air/ <i>Minning; Electricity Gas and Water</i>	456	335	791
3. Industri Pengolahan/ <i>Manufacturing Industry</i>	1 528	6 923	8 451
4. Bangunan/ <i>Construction</i>	6 113	506	6 619
5. Perdagangan Besar Eceran Rumah Makan dan Hotel/ <i>Wholesale Trade Retail Trade Restaurants and Hotel</i>	3 879	4 543	8 422
6. Transportasi dan Akomodasi/ <i>Transportation and Accommodation</i>	2 682	430	3 112
7. Informasi dan Komunikasi; Jasa Keuangan; dan Jasa Perusahaan/ <i>Information and Communication; Finance Services; and Company Services</i>	706	85	791
8. Administrasi Pemerintahan/ <i>Government Administration</i>	3 704	925	4 629
9. Jasa Pendidikan dan Kesehatan/ <i>Education Services and Healthy</i>	2 258	3 148	5 406
10. Other Services/ <i>Jasa Lainnya</i>	342	512	854
Jumlah/Total	46 328	32 383	78 711

Catatan/Note : Referensi Waktu Agustus 2019/August 2019

Sumber/Source : BPS, Diolah dari Survei Angkatan Kerja Nasional (SAKERNAS) 2019/BPS, Based on 2019 National Labor Force Survey

Tabel
Table 3.2.5

Penduduk Berumur 15 Tahun Keatas yang Bekerja Selama Seminggu yang Lalu Menurut KMenurut Jumlah Jam Kerja dan Jenis Kelamin, 2019
Population Aged 15 Years and Over Who Worked During The Previous Week by Total Working Hours and Sex, 2019

Jenis Kegiatan Utama <i>Types of Main Activity</i>	Jenis Kelamin <i>Sex</i>		Jumlah <i>Total</i>
	Laki-Laki <i>Male</i>	Perempuan <i>Female</i>	
(1)	(2)	(3)	(4)
0*)	594	442	1 036
1-4	318	191	509
5 - 9	1 290	1 841	3 131
10 - 14	3 288	3 338	6 626
15 - 19	2 099	1 822	3 921
20 - 24	2 840	4 574	7 414
25 - 34	6 086	6 505	12 591
35 - 44	14 998	8 574	23 572
45 - 54	8 912	2 565	11 477
55 - 59	2 523	346	2 869
60 - 74	3 180	2 053	5 233
75+	200	132	332
Jumlah/Total	46 328	32 383	78 711

Catatan/Note : Referensi Waktu Agustus 2019/August 2019

*) Sementara Tidak Bekerja/Temporarily Out of Work

Sumber/Source : BPS, Diolah dari Survei Angkatan Kerja Nasional (SAKERNAS) 2019/BPS, Based on 2019 National Labor Force Survey

Tabel
Table 3.2.6

Penduduk Berumur 15 Tahun ke Atas yang Bekerja Selama Seminggu yang Lalu menurut Status Pekerjaan Utama dan Jenis Kelamin, 2019
Population Aged 15 Years and Over Who Worked During The Previous Week by Main Employment Status and Sex, 2019

Status Pekerjaan Utama <i>Main Employment Status</i>	Jenis Kelamin <i>Sex</i>		Jumlah <i>Total</i>
	Laki-Laki <i>Male</i>	Perempuan <i>Female</i>	
(1)	(2)	(3)	(4)
1. Berusaha Sendiri Tanpa Bantuan Orang Lain/ <i>Own Account Worker</i>	14 990	9 592	24 582
2. Berusaha Dibantu Buruh Tidak Tetap(Buruh Tidak Dibayar)/ <i>Employer Assisted by Temporarily Worker(Unpaid Worker)</i>	9 876	5 974	15 850
3. Berusaha Dibantu Buruh Tetap/ <i>Employer Assisted by Permanent Employees</i>	1 782	162	1 944
4. Buruh(Karyawan)/ <i>Regular Employee</i>	13 910	6 293	20 203
5. Pekerja Bebas/ <i>Casual Employee</i>	2 518	1 323	3 841
6. Pekerja Keluarga(Tidak Dibayar)/ <i>Family Worker(Unpaid Worker)</i>	3 252	9 039	12 291
Jumlah/Total	46 328	32 383	78 711

Catatan/Note : Referensi Waktu Agustus 2019/*August 2019*

Sumber/Source : BPS, Diolah dari Survei Angkatan Kerja Nasional (SAKERNAS) 2019/*BPS, Based on 2019 National Labor Force Survey*

Tabel 3.2.7 Jumlah Pencari Kerja Terdaftar Menurut Tingkat Pendidikan Tertinggi yang Ditamatkan dan Jenis Kelamin, 2019
Number of Job Seekers by Education Level and Sex, 2019

Tingkat Pendidikan <i>Education Level</i>	Pencari Kerja <i>Job Seekers</i>		Jumlah <i>Total</i>
	Laki-Laki <i>Male</i>	Perempuan <i>Female</i>	
(1)	(2)	(3)	(4)
SD/ sederajat ke bawah <i>Primary Schoolan under</i>	17	46	63
SMP/ sederajat <i>Junior High School</i>	8	13	21
SMA/SMK/ sederajat <i>Senior High School</i>	24	49	73
D1/D2/D3 <i>Diploma Degree</i>	5	35	40
D4/S1 <i>Bachelor's Degree</i>	15	29	44
S2/S3	-	-	-
S2/S3	-	-	-
Jumlah/Total	52	172	224

Sumber/Source : Dinas Tenaga Kerja dan Transmigrasi Kabupaten Rote Ndao/Labor and Transmigration Service of Rote Ndao Regency

Tabel
Table 3.2.8

**Upah Minimum Regional di Provinsi Nusa Tenggara Timur
menurut Nomor, Tanggal dan Tanggal Mulai Berlaku SK,
2010-2019**
*Minimum Regional Wage in Nusa Tenggara Timur Province
by Number, Date and Date of Validity of the Decree, 2010-
2019*

Tahun Year	Nomor dan Tanggal SK Number and Date of the Decree	Mulai Berlaku Date of Validity	Besarnya Upah Amount of Wage (Rp)
(1)	(2)	(3)	(4)
2010	No. 347/Kep/HK/2009 TGL. 23 November 2009	01-01-2010	800 000
2011	No. 391/Kep/HK/2010 TGL. 09 November 2010	01-01-2011	850 000
2012	No. 239/Kep/HK/2011 TGL 18 November 2011	01-01-2012	925 000
2013	No. 289/Kep/HK/2012 TGL 12 November 2012	01-01-2013	1 010 000
2014	No. 366/Kep/HK/2013 TGL 01 November 2013	01-01-2014	1 125 000
2015	No. 248/KEP/HK/2014 TGL 01 November 2014	01-01-2015	1 250 000
2016	No. 347/KEP/HK/2015 TGL 31 Oktober 2015	01-01-2016	1 525 000
2017	No. 282/KEP/HK/2016	02-11-2017	1 660 000
2018	No. 342/KEP/HK/2017	29-10-2018	1 795 000
2019	No. 342/KEP/HK/2018	01-01-2019	1 793 298

Sumber/Source : Dinas Tenaga Kerja dan Transmigrasi Kabupaten Rote Ndao/Labor and Transmigration Service of Rote Ndao Regency

Tabel 3.2.9 Jumlah Pencari Kerja Terdaftar Menurut Kecamatan dan Jenis Kelamin, 2019
Number of Registered Job Applicants by District and Sex, 2019

Kecamatan <i>District</i>	Pencari Kerja Terdaftar <i>Registered Job Applicants</i>		Jumlah <i>Total</i>
	Laki-Laki <i>Male</i>	Perempuan <i>Female</i>	
(1)	(2)	(3)	(4)
01. Rote Barat Daya	10	24	34
02. Rote Barat Laut	9	19	28
03. Lobalain	17	54	71
04. Rote Tengah	4	6	10
05. Rote Selatan	1	2	3
06. Pantai Baru	8	12	20
07. Rote Timur	3	25	28
08. Landu Leko	0	4	4
09. Rote Barat	9	13	22
10. Ndao Nuse	0	4	4
Kabupaten Rote Ndao <i>Rote Ndao Regency</i>	61	163	224

Sumber/Source : Dinas Tenaga Kerja dan Transmigrasi Kabupaten Rote Ndao/*Labor and Transmigration Service of Rote Ndao Regency*

Tabel 3.2.10 **Jumlah Penempatan/Pemenuhan Tenaga Kerja Menurut Kecamatan dan Jenis Kelamin, 2019**
Table 3.2.10 **Number of Placement of Workers by District and Sex, 2019**

Kecamatan <i>District</i>	PMI (Pekerja Imigran Indonesia) <i>Migrant Workers</i>			AKAD (Angkatan Kerja Antar Daerah) <i>Workforce Inter-Regional Employment</i>		
	Laki-Laki <i>Male</i>	Perempuan <i>Female</i>	Jumlah <i>Total</i>	Laki-Laki <i>Male</i>	Perempuan <i>Female</i>	Jumlah <i>Total</i>
(1)	(2)	(3)	(4)	(5)	(6)	(7)
01. Rote Barat Daya	-	15	15	-	4	4
02. Rote Barat Laut	-	4	4	-	8	8
03. Lobalain	-	11	11	-	-	-
04. Rote Tengah	-	3	3	-	1	1
05. Rote Selatan	-	1	1	-	1	1
06. Pantai Baru	-	1	1	-	-	-
07. Rote Timur	-	15	15	-	7	7
08. Landu Leko	-	2	2	-	2	2
09. Rote Barat	-	3	3	-	-	-
10. Ndao Nuse	-	-	-	-	-	-
Kabupaten Rote Ndao Rote Ndao Regency	-	55	55	-	23	23

Sumber/Source : Dinas Tenaga Kerja dan Transmigrasi Kabupaten Rote Ndao/Labor and Transmigration Service of Rote Ndao Regency

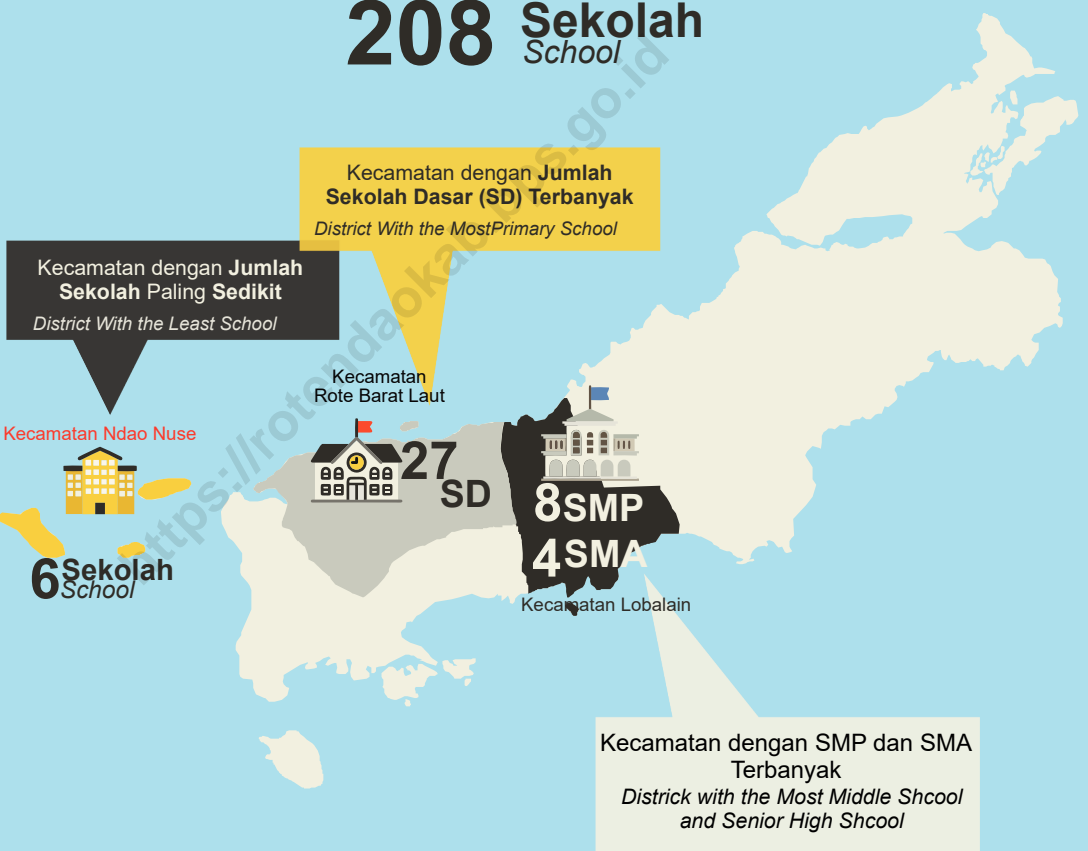
Tabel 3.2.11 Jumlah Warga Transmigran Menurut Kecamatan dan Jenis Kelamin, 2019
Number of Transmigrant Residents by District and Sex, 2019

Kecamatan <i>District</i>	Warga Transmigran <i>Transmigrant Residents</i>		Jumlah <i>Total</i>
	Laki-Laki <i>Male</i>	Perempuan <i>Female</i>	
(1)	(2)	(3)	(4)
01. Rote Barat Daya	177	153	330
02. Rote Barat Laut	549	558	1107
03. Lobalain	179	186	365
04. Rote Tengah	-	-	-
05. Rote Selatan	194	206	400
06. Pantai Baru	-	-	-
07. Rote Timur	-	-	-
08. Landu Leko	-	-	-
09. Rote Barat	412	379	791
10. Ndao Nuse	-	-	-
Kabupaten Rote Ndao <i>Rote Ndao Regency</i>	1511	1482	2993

Sumber/Source : Dinas Tenaga Kerja dan Transmigrasi Kabupaten Rote Ndao/Labor and Transmigration Service of Rote Ndao Regency

Jumlah sekolah di Kabupaten Rote Ndao, 2019
Number of School in Rote Ndao, 2019

208 Sekolah
School



PENJELASAN TEKNIS

1. Tidak/belum pernah sekolah adalah mereka yang tidak pernah atau belum pernah terdaftar dan tidak pernah atau belum pernah aktif mengikuti pendidikan di suatu jenjang pendidikan formal. Termasuk juga yang tamat/belum tamat taman kanak-kanak tetapi tidak melanjutkan ke sekolah dasar.
2. Masih bersekolah adalah mereka yang terdaftar dan aktif mengikuti pendidikan formal dan nonformal (Paket A, B, atau C), baik pendidikan dasar, menengah atau pendidikan tinggi. Bagi mahasiswa yang sedang cuti dianggap masih bersekolah.
3. Tidak bersekolah lagi adalah mereka yang pernah terdaftar dan aktif mengikuti pendidikan di suatu jenjang pendidikan formal dan nonformal (Paket A, B, atau C), tetapi pada saat pencacahan tidak lagi terdaftar dan tidak aktif mengikuti pendidikan.
4. Jenjang Pendidikan terdiri atas pendidikan dasar, pendidikan menengah dan pendidikan tinggi. Jenis pendidikan yang diajarkan mencakup pendidikan umum, kejuruan, akademik, profesi, vokasi, keagamaan, dan khusus.
 - a. Pendidikan Dasar berbentuk Sekolah Dasar (SD) dan Madrasah Ibtidaiyah (MI) atau bentuk lain yang

TECHNICAL NOTES

1. *Not/never attending school is someone who has never attended or never been registered in a formal education, such as primary, secondary, and tertiary education. Those who just completed kindergarten are considered as never attended school.*
2. *Attending school is someone who is currently attending primary, secondary, or tertiary education, including package (A, package B, or package C). College student who postpones his/her study is considered as attending school.*
3. *Not attending school anymore is someone who had enrolled and participated in formal and non-formal education in the past including package A, package B, or package C, but currently does not attend school.*
4. *Education Level consists of primary, secondary education, and high education. The kind of education that taught consists of general education, vocational, academic, professional, religious, and specific education.*
 - a. *The Primary Education consists of Elementary School and Islamic Elementary School or other equivalent*

- sederajat serta Sekolah Menengah Pertama (SMP) dan Madrasah Tsanawiyah (MTs), atau bentuk lain yang sederajat.
- b. Pendidikan Menengah berben-tuk Sekolah Menengah Atas (SMA), Madrasah Aliyah (MA), Sekolah Menengah Kejuruan (SMK), dan Madrasah Aliyah Kejuruan (MAK), atau bentuk lain yang sederajat.
 - c. Pendidikan Tinggi merupakan jenjang pendidikan setelah pendidikan menengah yang mencakup program pendidikan diploma, sarjana, magister, spesialis, dan doktor yang diselenggarakan oleh perguruan tinggi. Perguruan tinggi dapat berbentuk akademi, politeknik, sekolah tinggi, institut, atau universitas.
5. Angka Partisipasi Murni (APM) adalah proporsi penduduk pada kelompok umur jenjang pendidikan tertentu yang masih bersekolah terhadap penduduk pada kelompok umur tersebut.
 6. Angka Partisipasi Kasar (APK) adalah proporsi anak sekolah pada suatu jenjang tertentu terhadap penduduk pada kelompok usia tertentu.
 7. Kemampuan membaca dan
- forms and Junior High School and MTs, or other equivalent forms.*
- b. *Secondary Education consists of the senior high school, MA, Vocational School, and Vocational Madrasah Aliyah, or other equivalent forms.*
 - c. *The High Education consists of the education level after the secondary education that consists of diplomas, bachelor, master, specialist, and doctoral degrees that are held by the college. The colleges can be academy, polytechnic, high school, institute, or university.*
5. *Net Enrollment Ratio (NER) proportion of age-group population who were at school at a certain level of education compared to certain in the school age-group.*
 6. *Gross Enrollment Ratio (GER) is proportion of total pupils at a certain level of education compared to certain age-group population.*
 7. *Able to read and write is the ability*

- menulis artinya dapat membaca dan menulis kata-kata/kalimat sederhana dengan suatu aksara.
8. Rumah Sakit yaitu tempat pemeriksaan dan perawatan kesehatan, biasanya di bawah pengawasan dokter /tenaga medis, melayani penderita yang sakit untuk berobat rawat jalan atau rawat inap.
 9. Rumah Bersalin yaitu sarana pelayanan kesehatan dengan izin sebagai rumah bersalin, dilengkapi dengan pelayanan pemeriksaan untuk kehamilan, persalinan serta pemeriksaan ibu dan anak yang berada di bawah pengawasan bidan.
 10. Puskesmas (Pusat Kesehatan Masyarakat) adalah unit pelaksana teknis dinas kesehatan kabupaten/kota yang mempunyai fungsi utama sebagai penyelenggara pelayanan kesehatan tingkat pertama. Wilayah kerja puskesmas maksimal adalah satu kecamatan dan untuk dapat menjangkau wilayah kerjanya, puskesmas mempunyai jaringan pelayanan yang meliputi unit Puskesmas Pembantu (Pustu), unit Puskesmas Keliling (Puskel), dan unit bidan desa/komunitas (Peraturan Menteri Kesehatan RI No. 75 Tahun 2014 Tentang Pusat Kesehatan Masyarakat).
 11. Farmasi yaitu suatu profesi khusus yang dapat berkembang sangat luas dalam rangka pelayanan kesehatan dan dapat sangat
- to read and write at least a simple sentence in any letter of alphabets.*
8. *Hospital is a place for health check, usually controlled/ supervised by doctors/medical personnel to serve the ill patients to get outpatient or inpatient treatment services.*
 9. *Maternity House is health care facility with a license as a maternity house, equipped with prenatal care, childbirth and examination of mothers and children which is under the supervision of a senior midwife.*
 10. *Public Health Center is technical implementation unit of regency health department that have the primary function as a first-level health care providers. The working area standard of public health center is one district and to reach their working areas, public health centers have a service network covering subsidiary of public health center, mobile public health center units, and midwife units (Regulation of the Minister of Health of Indonesia Number 75 Year 2014 about Public Health Center).*
 11. *Pharmacist is a typical profession capabler to develop wider in a health care system and that provides more beneficial for*

- bermanfaat bagi masyarakat.
12. Sanitasi merupakan tenaga pro-fesional yang bekerja dalam bidang sanitasi dan kesehatan lingkungan.
 13. Imunisasi adalah memasukkan kuman atau racun penyakit tertentu yang sudah dilemahkan (vaksin) ke dalam tubuh dengan cara disuntik atau diminum (diteteskan dalam mulut) dengan maksud agar terjadi kekebalan tubuh.
 - a. BCG (Bacillus Calmette Guerin) merupakan vaksinasi untuk mencegah penyakit TBC, diberikan pada bayi baru lahir atau anak, dengan suntikan pada kulit pangkal lengan atas. Suntikan BCG diberikan kepada anak sebanyak 1 kali.
 - b. DPT (Difteri, Pertusis, Tetanus) merupakan vaksin yang diberikan pada bayi berumur 3 bulan ke atas, dengan suntikan pada paha dan harus diulang setelah 1 bulan dan 2 bulan kemudian, sehingga suntikan imunisasi DPT lengkap pada balita berjumlah 3 kali (kadang-kadang selang waktu antar suntikan bisa lebih dari 1 bulan).
 - c. Polio adalah vaksin yang digunakan untuk mencegah virus polio, diberikan pada bayi berumur 3 bulan ke atas dengan memberikan 3
- community.*
12. *Sanitarian is a specialist in sanitary science and public health*
 13. *Immunization is putting enervated microbe of a certain disease into human body by injection or drinking (dropping into mouth) to make the body immune to that disease.*
 - a. *BCG (Bacille Calmette-Guerin) is a vaccination to prevent Tuberculosis/TBC, given to a new born baby or a toddler by injection on the base of the upper arm. BCG injection is given one time.*
 - b. *DPT (Diphtheria, Pertusis, Tetanus) is given to a baby aged 3 months or older, by injecting it on the thigh and should be repeated after 1 month and then again after 2 months. Thus, a complete DPT Immunization on toddlers are done 3 times (sometimes time lapse between injections can be more than one month).*
 - c. *Polio is a vaccine to prevent polio virus, given to a baby at the age 3 months or older by giving 3 drops of liquid vaccine in a pink or white*

- tetes cairan vaksin berwarna merah muda atau putih ke dalam mulut anak, diberikan biasanya bersama-sama DPT.
- d. Hepatitis B adalah suntikan secara intramuskular (suntikan ke dalam otot) biasanya di paha yang diberikan pada bayi untuk mencegah penyakit Hepatitis B. Suntikan ini diberikan sebanyak 3 kali. Suntikan pertama diberikan pada bayi berumur 0 bulan, kedua pada bayi 1 bulan, dan ke 3 pada bayi 6 bulan.
 - e. Campak/morbilli merupakan vaksin untuk mencegah penyakit campak/morbilli, yang biasanya diberikan pada bayi berumur 9 sampai 12 bulan, dengan suntikan pada paha sebanyak 1 kali.
14. Bayi berat lahir rendah (BBLR) ialah bayi baru lahir yang berat badannya saat lahir kurang dari 2500 gram.
 15. Kunjungan K1 yaitu kunjungan ibu hamil pertama kali pada masa kehamilan.
 16. Kunjungan K4 merupakan kontak minimal empat kali selama masa kehamilan untuk mendapatkan pelayanan antenatal, yang terdiri atas minimal satu kali kontak pada trimester pertama, satu kali pada trimester kedua dan dua kali pada trimester ketiga.
 17. Kurang Energi Kronis merupakan keadaan dimana ibu penderita *color directly into the baby's mouth; usually given together with DPT vaccination.*
 - d. *Hepatitis B is an intramuscular injection (injection to the muscle), usually on the thigh, given to baby to prevent Hepatitis B. This injection is given 3 times. The first injection given when the baby is 0 month old, the second is given at the age of 1 month, and the third is at the age of 6 months.*
 - e. *Measles/morbilli is a vaccine to prevent measles/morbilli; that is usually given one time to a baby aged between 9 to 12 months, by injecting on the thigh 1 times.*
14. *Low birth weight (LBW) is defined as a birth weight of a live-born infant of less than 2,500 g.*
 15. *Committing K1 Visit is expectant mothers who make a visit for the first time during her pregnancy.*
 16. *Committing K4 Visit is make contact at least 4 times during the pregnancy to get service-natal, comprising at least one time of contacts on first trimester, one time at second trimester and twice in the third trimester.*
 17. *Chronic energy deficiency is a condition in which sufferers*

- kekurangan makanan yang berlangsung menahun (kronis) yang mengakibatkan timbulnya gangguan kesehatan pada ibu.
18. Lahir Hidup yaitu peristiwa keluarnya hasil konsepsi dari rahim seorang ibu secara lengkap tanpa memandang lamanya kehamilan dan setelah perpisahan itu terjadi, hasil konsepsi bernafas dan mempunyai tanda-tanda kehidupan lainnya, seperti denyut jantung, detak tali pusat, atau gerakan-gerakan otot, tanpa memandang apakah tali pusat sudah dipotong atau belum.
 19. Kematian Maternal merupakan kematian seorang wanita selama kehamilan atau dalam periode 42 hari setelah berakhirnya kehamilan, akibat semua sebab yang terkait dengan atau diperberat oleh kehamilan atau penanganannya, tetapi bukan kecelakaan atau disebabkan oleh cedera.
 20. Apotek adalah suatu tempat yang digunakan untuk melakukan pekerjaan kefarmasian dan penyaluran/penjualan obat atau bahan farmasi dan perbekalan kesehatan lainnya kepada masyarakat yang dikelola oleh tenaga apoteker (Peraturan Menteri Kesehatan RI No. 1332 Tahun 2002 Tentang Perubahan Atas Peraturan Menteri Kesehatan RI No. 922/MENKES/PER/X/1993 Tentang Ketentuan dan Tata Cara Pemberian Izin Apotek).
- maternal chronic food shortages lasting (chronic) health problems that resulted in the mother.*
18. *Live Birth is the complete extraction from its mother of a product of human conception, irrespective of the duration of pregnancy, that, after such expulsion, breathes or shows any other evidence of life such as beating of the heart, pulsation of the umbilical cord or definite movement of voluntary muscles, whether or not the umbilical cord has been cut or the placenta is attached.*
 19. *Maternal death is the death of a woman while pregnant or within 42 days of termination of pregnancy, irrespective of the duration and site of the pregnancy, from any cause related to or aggravated by the pregnancy or its management but not from accidental or incidental causes.*
 20. *Pharmacy is a specific place that is used for pharmaceutical jobs, and distribution/sale of drugs/ pharmaceuticals and other medical supplies to people that are administered by trained pharmacist (Regulation of the Minister of Health of Indonesia Number 1332 Year 2002 about the Changes of Regulation of the Minister of Health of Indonesia Number 922/MENKES/PER/X/1993 about Pro-vision and Procedures for Administration of Licensed Pharmacies).*

21. Toko Obat Berizin adalah orang atau badan hukum yang memiliki ijin untuk menyimpan obat-obat bebas dan terbatas untuk dijual secara eceran ditempat tertentu sebagaimana tercantum dalam surat ijin.
22. Optikal adalah tempat penyelenggaraan pemeriksaan, pemberian kacamata sesuai dengan tingkat kelainan kerusakan mata, penanggung jawab teknis tenaga refraksionis optis yang berijazah formal.
23. Desa siaga yaitu desa yang penduduknya memiliki kesiapan sumber daya dan kemampuan untuk mencegah dan mengatasi masalah kesehatan, bencana dan kegawatdaruratan kesehatan, secara mandiri.
24. Luas lantai adalah luas lantai yang ditempati dan digunakan untuk keperluan sehari-hari.
25. Status bangunan tempat tinggal milik sendiri adalah tempat tinggal tersebut pada waktu pencacahan betul-betul sudah milik kepala rumah tangga atau salah seorang anggota rumah tangga. Rumah yang dibeli secara angsuran melalui kredit bank atau rumah dengan status sewa beli dianggap rumah milik sendiri.
26. Air leding adalah sumber air yang berasal dari air yang telah melalui proses penjernihan dan penyehatan sebelum dialirkan kepada konsumen melalui instalasi berupa saluran
21. *Drug stores is the person or legal entity who has a permit to store free medicines and unlimited free medicines to be sold at retail in a certain place as stated in the permit.*
22. *Optical is the venue for inspection, giving the glasses according to the degree of abnormality eye damage, responsible for the technical personnel are certified optical refraksionis.*
23. *'Siaga' Villages by definition is a village that has resources capability and readiness to prevent and to overcome health problems, disasters and health emergencies, independently.*
24. *Floor area is the total area which is occupied and utilized daily.*
25. *Own ownership property status is a status of dwelling occupied belongs to the head of household or one of the household member. Houses bought through bank credit or houses with leasing status were also categorized as an own property.*
26. *Pipe water is a water source that comes from water that has been through a process of purification and sanitation before distribute to consumers through an instalation of water lines. This water source is usually distributed by PAM/PDAM/*

air. Sumber air ini biasanya diusahakan oleh PAM/PDAM/BPAM. Termasuk dalam hal ini air leding yang didapat secara eceran.

27. Sumur terlindung adalah air yang berasal dari dalam tanah yang digali dan lingkaran sumur tersebut dilindungi oleh tembok paling sedikit 0,8 meter di atas tanah dan 3 meter ke bawah tanah, serta ada lantai semen sejauh 1 meter dari lingkaran sumur.

BPAM. This include a pipe water that sold at retail.

27. *Protected wells is water that comes from the soil were excavated and the circumference of the well was protected by walls at least 0.8 meters above ground and 3 meters underground, and cement floor as far as 1 meter from the well circumference.*

<https://rotendaokab.bps.go.id>

ULASAN**DESCRIPTION****Pendidikan**

Semua Desa di Kabupaten Rote Ndao sudah ada sekolah Dasar, setiap kecamatan sudah terdapat Sekolah Menengah Pertama (SMP) dan hanya ada satu kecamatan yang belum memiliki sekolah menengah atas/kejuruan yaitu kecamatan Landu Leko. Angka Partisipasi Murni Kabupaten Rote Ndao untuk Jenjang SD sederajat tahun 2019 adalah 95,23, untuk jenjang SMP sederajat adalah 73,28, dan jenjang SMA sederajat adalah 49,92.

Kesehatan

Persentase kelahiran yang ditolong oleh tenaga kesehatan pada tahun 2019 mencapai 89,30 persen. Dengan adanya 1 Rumah Sakit Daerah, 10 PUSKESMAS yang tersebar di setiap kecamatan, PUSTU dan unit kesehatan lainnya disetiap Desa, angka tersebut diharapkan meningkat untuk menghindari kematian saat melahirkan.

Agama dan Sosial Lainnya

Mayoritas penduduk Kabupaten Rote Ndao beragama Kristen Protestan, diikuti oleh pemeluk agama Islam dan Katolik.

Kriminalitas

Pada tahun 2019 ada 230 kasus tindak pidana dengan tingkat penyelesaian 61,73 persen. Jumlah kasus dan tingkat penyelesaian kasus naik dibandingkan tahun 2018.

Education

There were elementary schools in all village in Rote Ndao Regency, each district has a junior high school (SMP) and there is only one district that does not yet have a high school / vocational school that is Landu Leko district. Net Enrolment Rate of Rote Ndao Regency by Educational Level in 2019 was 95,23 for General/Vocational Elementary School, 73,28 for General/Vocational Junior High School and 49,92.

Helath

The percentage of birth handled by health personnel in 2019 were 89,30 percent. With 1 unit of Hospital, 10 Public Health Center in each district, Subsidiary of Public Health Center and other health facilities in all Village might decreased the number of women death when gave birth.

Religion and other Social Affairs

The majority of religious follower population in Nusa Tenggara Timur was Protestan, followed by Muslims and Chatolic.

Crime

In 2019, there were 230 Reported Criminal Cases with 61,73 percent of Crime Clearance Rate. The rate of Crime Clearance have increased from 2018.

Perumahan

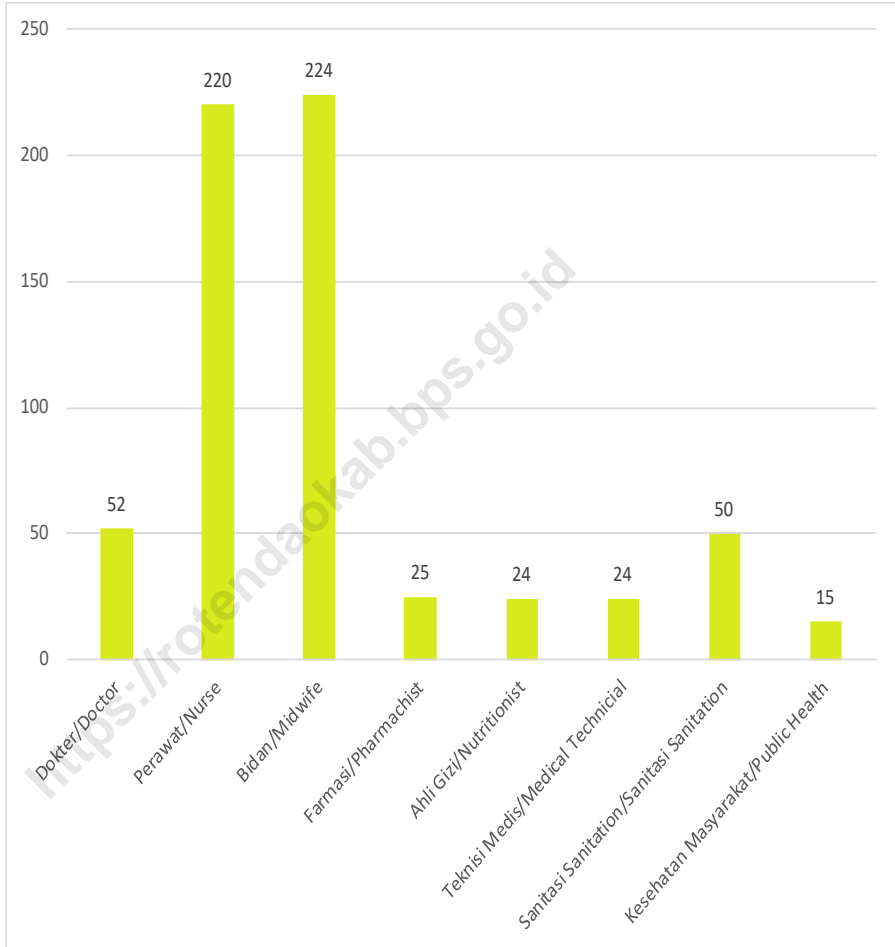
77,59 persen rumah tangga di Kabupaten Rote Ndao menggunakan mata air terlindung sebagai sumber air minum. Masih terdapat 13,69 persen rumah tangga di Kabupaten Rote Ndao yang tidak menggunakan listrik sebagai sumber penerangan pada tahun 2019.

Housing

77,59 percent of household in Rote Ndao regency using protected spring as source of drinking water. There are about 13,69 percent household in Rote Ndao regency that using non electric lightning source in 2019.

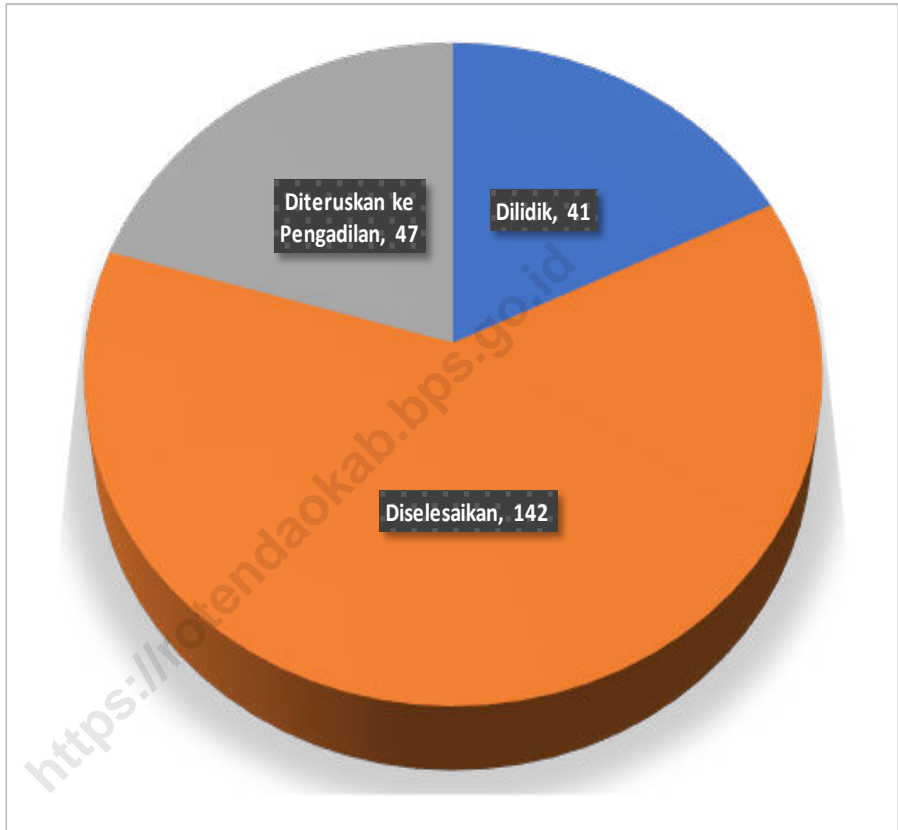
<https://rotendaokab.bps.go.id>

Gambar 4.1 Jumlah Tenaga Kesehatan di Kabupaten Rote Ndao, 2019
Figures 4.1 Number of Health Personnel in Rote Ndao Regency, 2019



Sumber/Source : Dinas Kesehatan Kabupaten Rote Ndao/Health Service of Rote Ndao Regency

Gambar 4.2 Jumlah Tindak Pidana di Kabupaten Rote Ndao, 2019
Figures 4.2 Number of Crime in Rote Ndao Regency, 2019



Sumber/Source : Polres Kabupaten Rote Ndao/Police Station of Rote Ndao Regency

4.1 PENDIDIKAN EDUCATION

Tabel 4.1.1 **Angka Partisipasi Sekolah Penduduk Usia 5–18 Tahun Menurut Kelompok Umur Sekolah dan Jenis Kelamin di Kabupaten Rote Ndao, 2019**
Enrollment Ratio of Population Aged 5-18 Years by Age Group School and Sex in Rote Ndao Regency, 2019

Kelompok Umur Sekolah <i>Age Group School</i>	Jenis Kelamin <i>Sex</i>		Jumlah <i>Total</i>
	Laki-Laki <i>Male</i>	Perempuan <i>Female</i>	
(1)	(2)	(3)	(4)
5-6	41,23
7-12	98,90
13-15	93,57
16-18	76,66

Sumber/Source : Diolah dari Survei Sosial Ekonomi Nasional (SUSENAS) 2019/ *BPS-Statistics Indonesia, National Socioeconomic Survey 2019*

Tabel 4.1.2 Angka Partisipasi Murni (APM) dan Angka Partisipasi Kasar (APK) Menurut Jenjang Pendidikan Kabupaten Rote Ndao, 2019
Net Enrollment Ratio (NER) and Gross Enrollment Ratio (GER) by Education Attainment in Rote Ndao Regency, 2019

Jenjang Pendidikan <i>Education Attainment</i>	APM <i>NER</i>	APK <i>GER</i>
(1)	(2)	(3)
SD/MI <i>Primary School</i>	95,23	115,51
SMP/MTs <i>Junior High School</i>	73,28	99,67
SMA/SMK/MA <i>Senior High School</i>	49,92	69,51
Perguruan Tinggi <i>University</i>	14,83	17,71

Sumber/Source : Diolah dari Survei Sosial Ekonomi Nasional (SUSENAS) 2019/ BPS-Statistics Indonesia, National Socioeconomic Survey 2019

Tabel
Table 4.1.3**Jumlah Sekolah, Guru, dan Murid Taman Kanak-Kanak (TK) di Bawah Kementerian Pendidikan dan Kebudayaan Menurut Kecamatan di Kabupaten Rote Ndao, 2018/2019 dan 2019/2020****Number of Schools, Teachers, and Pupils in Kindergarten Under The Ministry of Education and Culture by District in Rote Ndao Regency, 2018/2019 dan 2019/2020**

Kecamatan District	Sekolah/Schools					
	Negeri/Public		Swasta/Private		Jumlah/Total	
	2018/2019	2019/2020	2018/2019	2019/2020	2018/2019	2019/2020
(1)	(2)	(3)	(4)	(5)	(6)	(7)
01. Rote Barat Daya	...	-	...	6	...	6
02. Rote Barat Laut	...	-	...	5	...	5
03. Lobalain	...	2	...	11	...	13
04. Rote Tengah	...	1	...	3	...	4
05. Rote Selatan	...	1	...	4	...	5
06. Pantai Baru	...	-	...	7	...	7
07. Rote Timur	...	1	...	6	...	7
08. Landu Leko	...	-	...	1	...	1
09. Rote Barat	...	1	...	5	...	6
10. Ndao Nuse	...	-	...	1	...	1
Kabupaten Rote Ndao Rote Ndao Regency	...	6	...	49	...	55

Lanjutan Tabel/*Continued Table 4.1.3*

Kecamatan <i>District</i>	Guru ¹ / <i>Teachers</i> ¹					
	Negeri/ <i>Public</i>		Swasta/ <i>Private</i>		Jumlah/ <i>Total</i>	
	2018/2019	2019/2020	2018/2019	2019/2020	2018/2019	2019/2020
(1)	(8)	(9)	(10)	(11)	(12)	(13)
01. Rote Barat Daya	...	-	...	13	...	13
02. Rote Barat Laut	...	-	...	12	...	12
03. Lobalain	...	7	...	36	...	43
04. Rote Tengah	...	2	...	5	...	7
05. Rote Selatan	...	3	...	8	...	11
06. Pantai Baru	...	-	...	25	...	25
07. Rote Timur	...	7	...	9	...	16
08. Landu Leko	...	-	...	2	...	2
09. Rote Barat	...	1	...	11	...	12
10. Ndao Nuse	...	-	...	3	...	3
Kabupaten Rote Ndao <i>Rote Ndao Regency</i>	...	20	...	124	...	144

Lanjutan Tabel/*Continued Table 4.1.3*

Kecamatan <i>District</i>	Murid/ <i>Students</i>					
	Negeri/ <i>Public</i>		Swasta/ <i>Private</i>		Jumlah/ <i>Total</i>	
	2018/2019	2019/2020	2018/2019	2019/2020	2018/2019	2019/2020
(1)	(14)	(15)	(16)	(17)	(18)	(19)
01. Rote Barat Daya	...	-	...	142	...	142
02. Rote Barat Laut	...	-	...	184	...	184
03. Lobalain	...	39	...	390	...	429
04. Rote Tengah	...	15	...	51	...	66
05. Rote Selatan	...	19	...	76	...	95
06. Pantai Baru	...	-	...	151	...	151
07. Rote Timur	...	28	...	169	...	197
08. Landu Leko	...	-	...	10	...	10
09. Rote Barat	...	26	...	153	...	179
10. Ndao Nuse	...	-	...	33	...	33
Kabupaten Rote Ndao <i>Rote Ndao Regency</i>	...	127	...	1 359	...	1 486

Catatan/*Note* : ¹ Jumlah guru termasuk kepala sekolah dan guru/*The total of teachers including headmaster and teacher*

Sumber/*Source* : Kementerian Pendidikan dan Kebudayaan, Data Semester Ganji/*Ministry of Educations and Culture, Odd Semester*

Tabel
Table 4.1.4

Jumlah Sekolah, Guru, dan Murid Raudatul Athfal (RA) di Bawah Kementerian Agama Menurut Kecamatan di Kabupaten Rote Ndao, 2018/2019 dan 2019/2020
Number of Schools, Teachers, and Pupils in Raudatul Athfal (RA) Under The Ministry of Religious Affairs by District in Rote Ndao Regency, 2018/2019 dan 2019/2020

Kecamatan District	Sekolah/Schools		Guru/Teachers		Murid/Pupils	
	2018/2019	2019/2020	2018/2019	2019/2020	2018/2019	2019/2020
(1)	(2)	(3)	(4)	(5)	(6)	(7)
01. Rote Barat Daya	-	-	-	-	-	-
02. Rote Barat Laut	-	-	-	-	-	-
03. Lobalain	1	1	6	5	94	68
04. Rote Tengah	-	-	-	-	-	-
05. Rote Selatan	-	-	-	-	-	-
06. Pantai Baru	-	-	-	-	-	-
07. Rote Timur	-	-	-	-	-	-
08. Landu Leko	-	-	-	-	-	-
09. Rote Barat	-	-	-	-	-	-
10. Ndao Nuse	-	-	-	-	-	-
Kabupaten Rote Ndao Rote Ndao Regency	1	1	6	5	94	68

Catatan/Note : ¹ Jumlah guru termasuk kepala sekolah dan guru/The total of teachers including headmaster and teacher

Sumber/Source : Kementerian Pendidikan dan Kebudayaan, Data Semester Ganji/Ministry of Educations and Culture, Odd Semester

Tabel
Table 4.1.5**Jumlah Sekolah, Guru, dan Murid Sekolah Dasar (SD)
di Bawah Kementerian Pendidikan dan Kebudayaan
Menurut Kecamatan di Kabupaten Rote Ndao, 2018/2019
dan 2019/2020****Number of Schools, Teachers, and Pupils in Primary Schools
Under The Ministry of Education and Culture by District in
Rote Ndao Regency, 2018/2019 dan 2019/2020**

Kecamatan District	Sekolah/Schools					
	Negeri/Public		Swasta/Private		Jumlah/Total	
	2018/2019	2019/2020	2018/2019	2019/2020	2018/2019	2019/2020
(1)	(2)	(3)	(4)	(5)	(6)	(7)
01. Rote Barat Daya	20	21	-	-	20	21
02. Rote Barat Laut	23	23	4	4	27	27
03. Lobalain	16	16	9	10	25	26
04. Rote Tengah	10	10	3	3	13	13
05. Rote Selatan	7	7	-	-	7	7
06. Pantai Baru	15	15	3	3	18	18
07. Rote Timur	13	13	1	2	14	15
08. Landu Leko	6	6	1	1	7	7
09. Rote Barat	7	7	2	2	9	9
10. Ndao Nuse	4	4	-	-	4	4
Kabupaten Rote Ndao Rote Ndao Regency	121	122	23	25	144	147

Lanjutan Tabel/*Continued Table 4.1.5*

Kecamatan <i>District</i>	Guru ¹ / <i>Teachers</i> ¹					
	Negeri/ <i>Public</i>		Swasta/ <i>Private</i>		Jumlah/ <i>Total</i>	
	2018/2019	2019/2020	2018/2019	2019/2020	2018/2019	2019/2020
(1)	(8)	(9)	(10)	(11)	(12)	(13)
01. Rote Barat Daya	222	237	-	-	222	237
02. Rote Barat Laut	221	232	35	34	256	266
03. Lobalain	187	187	72	78	259	265
04. Rote Tengah	77	86	20	24	97	110
05. Rote Selatan	71	70	-	-	71	70
06. Pantai Baru	153	162	22	21	175	183
07. Rote Timur	121	130	7	9	128	139
08. Landu Leko	40	42	4	7	44	49
09. Rote Barat	61	61	20	21	81	82
10. Ndao Nuse	37	35	-	-	37	35
Kabupaten Rote Ndao <i>Rote Ndao Regency</i>	1 190	1 242	180	194	1 370	1 436

Lanjutan Tabel/*Continued Table 4.1.5*

Kecamatan District	Murid/Students					
	Negeri/Public		Swasta/Private		Jumlah/Total	
	2018/2019	2019/2020	2018/2019	2019/2020	2018/2019	2019/2020
(1)	(14)	(15)	(16)	(17)	(18)	(19)
01. Rote Barat Daya	3 547	3 400	-	-	3 547	3 400
02. Rote Barat Laut	3 490	3 378	645	630	4 135	4 008
03. Lobalain	2 909	2 829	1 156	1 077	4 065	3 906
04. Rote Tengah	1 005	967	179	175	1 184	1 142
05. Rote Selatan	786	757	-	-	786	757
06. Pantai Baru	1 914	1 857	232	206	2 146	2 063
07. Rote Timur	1 836	1 839	119	113	1 955	1 952
08. Landu Leko	687	683	112	108	799	791
09. Rote Barat	1 059	1 012	314	312	1 373	1 324
10. Ndao Nuse	375	351	-	-	375	351
Kabupaten Rote Ndao Rote Ndao Regency	17 608	17 073	2 757	2 621	20 365	19 694

Catatan/Note : ¹ Jumlah guru termasuk kepala sekolah dan guru/The total of teachers including headmaster and teacher

Sumber/Source : Kementerian Pendidikan dan Kebudayaan, Data Semester Ganji/Ministry of Educations and Culture, Odd Semester

Tabel
Table 4.1.6

Jumlah Sekolah, Guru, dan Murid Madrasah Ibtidaiyah (MI) di Bawah Kementerian Agama Menurut Kecamatan Menurut Kecamatan di Kabupaten Rote Ndao, 2018/2019 dan 2019/2020

Number of Schools, Teachers, and Pupils in Madrasah Ibtidaiyah (MI) Under The Ministry of Religious Affairs by District in Rote Ndao Regency, 2018/2019 dan 2019/2020

Kecamatan District	Sekolah/Schools		Guru/Teachers		Murid/Pupils	
	2018/2019	2019/2020	2018/2019	2019/2020	2018/2019	2019/2020
(1)	(2)	(3)	(4)	(5)	(6)	(7)
01. Rote Barat Daya	-	-	-	-	-	-
02. Rote Barat Laut	1	1	...	13	...	98
03. Lobalain	-	-	-	-	-	-
04. Rote Tengah	-	-	-	-	-	-
05. Rote Selatan	-	-	-	-	-	-
06. Pantai Baru	-	-	-	-	-	-
07. Rote Timur	1	1	...	11	...	125
08. Landu Leko	-	-	-	-	-	-
09. Rote Barat	-	-	-	-	-	-
10. Ndao Nuse	-	-	-	-	-	-
Kabupaten Rote Ndao Rote Ndao Regency	2	2	26	24	209	223

Catatan/Note : ¹ Jumlah guru termasuk kepala sekolah dan guru/The total of teachers including headmaster and teacher

Sumber/Source : Kementerian Agama, Data Semester Ganjil/Ministry of Religious Affairs, Odd Semester Data

Tabel
Table 4.1.7

Jumlah Sekolah, Guru, dan Murid Sekolah Menengah Pertama (SMP) di Bawah Kementerian Pendidikan dan Kebudayaan Menurut Kecamatan di Kabupaten Rote Ndao, 2018/2019 dan 2019/2020
Number of Schools, Teachers, and Pupils in Junior High Schools Under The Ministry of Education and Culture by District in Rote Ndao Regency, 2018/2019 dan 2019/2020

Kecamatan District	Sekolah/Schools					
	Negeri/Public		Swasta/Private		Jumlah/Total	
	2018/2019	2019/2020	2018/2019	2019/2020	2018/2019	2019/2020
(1)	(2)	(3)	(4)	(5)	(6)	(7)
01. Rote Barat Daya	6	6	-	-	6	6
02. Rote Barat Laut	6	6	1	1	7	7
03. Lobalain	6	6	1	2	7	8
04. Rote Tengah	3	3	-	-	3	3
05. Rote Selatan	3	3	-	-	3	3
06. Pantai Baru	5	5	-	-	5	5
07. Rote Timur	3	3	-	-	3	3
08. Landu Leko	3	3	-	-	3	3
09. Rote Barat	4	4	-	-	4	4
10. Ndao Nuse	1	1	-	-	1	1
Kabupaten Rote Ndao Rote Ndao Regency	40	40	2	3	42	43

Lanjutan Tabel/*Continued Table 4.1.7*

Kecamatan <i>District</i>	Guru ¹ / <i>Teachers</i> ¹					
	Negeri/ <i>Public</i>		Swasta/ <i>Private</i>		Jumlah/ <i>Total</i>	
	2018/2019	2019/2020	2018/2019	2019/2020	2018/2019	2019/2020
(1)	(8)	(9)	(10)	(11)	(12)	(13)
01. Rote Barat Daya	132	127	-	-	132	127
02. Rote Barat Laut	121	123	9	10	130	133
03. Lobalain	129	125	4	8	133	133
04. Rote Tengah	35	37	-	-	35	37
05. Rote Selatan	40	49	-	-	40	49
06. Pantai Baru	73	77	-	-	73	77
07. Rote Timur	57	54	-	-	57	54
08. Landu Leko	19	26	-	-	19	26
09. Rote Barat	55	56	-	-	55	56
10. Ndao Nuse	13	13	-	-	13	13
Kabupaten Rote Ndao <i>Rote Ndao Regency</i>	674	687	13	18	687	705

Lanjutan Tabel/*Continued Table 4.1.7*

Kecamatan <i>District</i>	Murid/ <i>Students</i>					
	Negeri/ <i>Public</i>		Swasta/ <i>Private</i>		Jumlah/ <i>Total</i>	
	2018/2019	2019/2020	2018/2019	2019/2020	2018/2019	2019/2020
(1)	(14)	(15)	(16)	(17)	(18)	(19)
01. Rote Barat Daya	1 529	1 565	-	-	1 529	1 565
02. Rote Barat Laut	1 784	1 841	109	103	1 893	1 944
03. Lobalain	1 951	1 921	30	87	1 981	2 008
04. Rote Tengah	430	458	-	-	430	458
05. Rote Selatan	609	606	-	-	609	606
06. Pantai Baru	980	980	-	-	980	980
07. Rote Timur	856	892	-	-	856	892
08. Landu Leko	193	237	-	-	193	237
09. Rote Barat	711	780	-	-	711	780
10. Ndao Nuse	194	189	-	-	194	189
Kabupaten Rote Ndao <i>Rote Ndao Regency</i>	9 237	9 469	139	190	9 376	9 659

Catatan/*Note* :¹ Jumlah guru termasuk kepala sekolah dan guru/*The total of teachers including headmaster and teacher*

Sumber/*Source* : Kementerian Pendidikan dan Kebudayaan, Data Semester Ganjil/*Ministry of Educations and Culture, Odd Semester Data*

Tabel
Table 4.1.8

Jumlah Sekolah, Guru, dan Murid Madrasah Tsanawiyah (MTs) di Bawah Kementerian Agama Menurut Kecamatan di Kabupaten Rote Ndao, 2018/2019 dan 2019/2020
Number of Schools, Teachers, and Pupils in Madrasah Tsanawiyah (MTs) Under The Ministry of Religious Affairs by District in Rote Ndao Regency, 2018/2019 dan 2019/2020

Kecamatan District	Sekolah/Schools					
	Negeri/Public		Swasta/Private		Jumlah/Total	
	2018/2019	2019/2020	2018/2019	2019/2020	2018/2019	2019/2020
(1)	(2)	(3)	(4)	(5)	(6)	(7)
01. Rote Barat Daya	-	-	-	-	-	-
02. Rote Barat Laut	-	-	-	-	-	-
03. Lobalain	-	-	1	1	1	1
04. Rote Tengah	-	-	-	-	-	-
05. Rote Selatan	-	-	-	-	-	-
06. Pantai Baru	-	-	-	-	-	-
07. Rote Timur	-	-	1	1	1	1
08. Landu Leko	-	-	-	-	-	-
09. Rote Barat	-	-	-	-	-	-
10. Ndao Nuse	-	-	-	-	-	-
Kabupaten Rote Ndao Rote Ndao Regency	-	-	2	2	2	2

Lanjutan Tabel/*Continued Table 4.1.8*

Kecamatan <i>District</i>	Guru ¹ / <i>Teachers</i> ¹					
	Negeri/ <i>Public</i>		Swasta/ <i>Private</i>		Jumlah/ <i>Total</i>	
	2018/2019	2019/2020	2018/2019	2019/2020	2018/2019	2019/2020
(1)	(8)	(9)	(10)	(11)	(12)	(13)
01. Rote Barat Daya	-	-	-	-	-	-
02. Rote Barat Laut	-	-	-	-	-	-
03. Lobalain	-	-	...	6	...	6
04. Rote Tengah	-	-	-	-	-	-
05. Rote Selatan	-	-	-	-	-	-
06. Pantai Baru	-	-	-	-	-	-
07. Rote Timur	-	-	...	12	...	12
08. Landu Leko	-	-	-	-	-	-
09. Rote Barat	-	-	-	-	-	-
10. Ndao Nuse	-	-	-	-	-	-
Kabupaten Rote Ndao <i>Rote Ndao Regency</i>	-	-	24	18	24	18

Lanjutan Tabel/*Continued Table 4.1.8*

Kecamatan <i>District</i>	Murid/ <i>Students</i>					
	Negeri/ <i>Public</i>		Swasta/ <i>Private</i>		Jumlah/ <i>Total</i>	
	2018/2019	2019/2020	2018/2019	2019/2020	2018/2019	2019/2020
(1)	(14)	(15)	(16)	(17)	(18)	(19)
01. Rote Barat Daya	-	-	-	-	-	-
02. Rote Barat Laut	-	-	-	-	-	-
03. Lobalain	-	-	...	44	...	44
04. Rote Tengah	-	-	-	-	-	-
05. Rote Selatan	-	-	-	-	-	-
06. Pantai Baru	-	-	-	-	-	-
07. Rote Timur	-	-	...	102	...	102
08. Landu Leko	-	-	-	-	-	-
09. Rote Barat	-	-	-	-	-	-
10. Ndao Nuse	-	-	-	-	-	-
Kabupaten Rote Ndao <i>Rote Ndao Regency</i>	-	-	168	146	168	146

Catatan/*Note* :¹ Jumlah guru termasuk kepala sekolah dan guru/*The total of teachers including headmaster and teacher*

Sumber/*Source* : Kementerian Pendidikan dan Kebudayaan, Data Semester Ganjil/*Ministry of Educations and Culture, Odd Semester Data*

Tabel
Table 4.1.9

Jumlah Sekolah, Guru, dan Murid Sekolah Menengah Atas (SMA) di Bawah Kementerian Pendidikan dan Kebudayaan Menurut Kecamatan di Kabupaten Rote Ndao, 2018/2019 dan 2019/2020
Number of Schools, Teachers, and Pupils in Senior High Schools Under The Ministry of Education and Culture by District in Rote Ndao Regency, 2018/2019 dan 2019/2020

Kecamatan District	Sekolah/Schools					
	Negeri/Public		Swasta/Private		Jumlah/Total	
	2018/2019	2019/2020	2018/2019	2019/2020	2018/2019	2019/2020
(1)	(2)	(3)	(4)	(5)	(6)	(7)
01. Rote Barat Daya	1	1	-	-	1	1
02. Rote Barat Laut	1	1	1	1	2	2
03. Lobalain	1	2	2	2	3	4
04. Rote Tengah	1	1	-	-	1	1
05. Rote Selatan	1	1	-	-	1	1
06. Pantai Baru	1	1	-	-	1	1
07. Rote Timur	1	1	-	-	1	1
08. Landu Leko	-	-	-	-	-	-
09. Rote Barat	1	1	-	-	1	1
10. Ndao Nuse	-	-	1	1	1	1
Kabupaten Rote Ndao Rote Ndao Regency	8	9	4	4	12	13

Lanjutan Tabel/*Continued Table 4.1.9*

Kecamatan District	Guru ¹ /Teachers ¹					
	Negeri/Public		Swasta/Private		Jumlah/Total	
	2018/2019	2019/2020	2018/2019	2019/2020	2018/2019	2019/2020
(1)	(8)	(9)	(10)	(11)	(12)	(13)
01. Rote Barat Daya	48	49	-	-	48	49
02. Rote Barat Laut	42	44	4	7	46	51
03. Lobalain	69	83	21	27	90	110
04. Rote Tengah	21	24	-	-	21	24
05. Rote Selatan	40	39	-	-	40	39
06. Pantai Baru	27	27	-	-	27	27
07. Rote Timur	35	34	-	-	35	34
08. Landu Leko	-	-	-	-	-	-
09. Rote Barat	25	26	-	-	25	26
10. Ndao Nuse	-	-	14	17	14	17
Kabupaten Rote Ndao Rote Ndao Regency	307	326	39	51	346	377

Lanjutan Tabel/*Continued Table 4.1.9*

Kecamatan District	Murid/Students					
	Negeri/Public		Swasta/Private		Jumlah/Total	
	2018/2019	2019/2020	2018/2019	2019/2020	2018/2019	2019/2020
(1)	(14)	(15)	(16)	(17)	(18)	(19)
01. Rote Barat Daya	856	933	-	-	856	933
02. Rote Barat Laut	827	850	54	81	881	931
03. Lobalain	1 197	1 200	243	395	1 440	1 595
04. Rote Tengah	265	278	-	-	265	278
05. Rote Selatan	551	577	-	-	551	577
06. Pantai Baru	460	522	-	-	460	522
07. Rote Timur	551	653	-	-	551	653
08. Landu Leko	-	-	-	-	-	-
09. Rote Barat	328	396	-	-	328	396
10. Ndao Nuse	-	-	77	125	77	125
Kabupaten Rote Ndao Rote Ndao Regency	5 035	5 409	374	601	5 409	6 010

Catatan/Note : ¹ Jumlah guru termasuk kepala sekolah dan guru/*The total of teachers including headmaster and teacher*

Sumber/Source : Kementerian Pendidikan dan Kebudayaan, Data Semester Ganjil/*Ministry of Educations and Culture, Odd Semester*

Tabel
Table 4.1.10

Jumlah Sekolah, Guru, dan Murid Sekolah Menengah Kejuruan (SMK) di Bawah Kementerian Pendidikan dan Kebudayaan Menurut Kecamatan di Kabupaten Rote Ndao, 2018/2019 dan 2019/2020
Number of Schools, Teachers, and Pupils in Vocational High Schools Under The Ministry of Education and Culture by District in Rote Ndao Regency, 2018/2019 dan 2019/2020

Kecamatan <i>District</i>	Sekolah/Schools		Guru/Teachers		Murid/Pupils	
	2018/2019	2019/2020	2018/2019	2019/2020	2018/2019	2019/2020
(1)	(2)	(3)	(4)	(5)	(6)	(7)
01. Rote Barat Daya	1	1	13	11	47	85
02. Rote Barat Laut	1	1	15	16	65	105
03. Lobalain	1	1	73	74	660	765
04. Rote Tengah	-	-	-	-	-	-
05. Rote Selatan	-	-	-	-	-	-
06. Pantai Baru	1	1	22	22	89	92
07. Rote Timur	-	-	-	-	-	-
08. Landu Leko	-	-	-	-	-	-
09. Rote Barat	1	1	22	23	212	259
10. Ndao Nuse	-	-	-	-	-	-
Kabupaten Rote Ndao <i>Rote Ndao Regency</i>	5	5	145	146	1 073	1 306

Catatan/Note : ¹ Jumlah guru termasuk kepala sekolah dan guru/The total of teachers including headmaster and teacher

Sumber/Source : Kementerian Pendidikan dan Kebudayaan, Data Semester Ganji/Ministry of Educations and Culture, Odd Semester

Tabel
Table 4.1.11

**Jumlah Sekolah, Guru, dan Murid Madrasah Aliyah (MA)
di Bawah Kementerian Agama Menurut Kecamatan di
Kabupaten Rote Ndao, 2018/2019 dan 2019/2020**
*Number of Schools, Teachers, and Pupils in Madrasah Aliyah
(MA) Under the Ministry of Religious Affairs by District in
Rote Ndao Regency, 2018/2019 dan 2019/2020*

Kecamatan District	Sekolah/Schools					
	Negeri/Public		Swasta/Private		Jumlah/Total	
	2018/2019	2019/2020	2018/2019	2019/2020	2018/2019	2019/2020
(1)	(2)	(3)	(4)	(5)	(6)	(7)
01. Rote Barat Daya	-	-	-	-	-	-
02. Rote Barat Laut	-	-	-	-	-	-
03. Lobalain	-	-	-	-	-	-
04. Rote Tengah	-	-	-	-	-	-
05. Rote Selatan	-	-	-	-	-	-
06. Pantai Baru	-	-	-	-	-	-
07. Rote Timur	-	-	1	1	1	1
08. Landu Leko	-	-	-	-	-	-
09. Rote Barat	-	-	-	-	-	-
10. Ndao Nuse	-	-	-	-	-	-
Kabupaten Rote Ndao Rote Ndao Regency	-	-	1	1	1	1

Lanjutan Tabel/*Continued Table* 4.1.11

Kecamatan <i>District</i>	Guru ¹ / <i>Teachers</i> ¹					
	Negeri/ <i>Public</i>		Swasta/ <i>Private</i>		Jumlah/ <i>Total</i>	
	2018/2019	2019/2020	2018/2019	2019/2020	2018/2019	2019/2020
(1)	(8)	(9)	(10)	(11)	(12)	(13)
01. Rote Barat Daya	-	-	-	-	-	-
02. Rote Barat Laut	-	-	-	-	-	-
03. Lobalain	-	-	-	-	-	-
04. Rote Tengah	-	-	-	-	-	-
05. Rote Selatan	-	-	-	-	-	-
06. Pantai Baru	-	-	-	-	-	-
07. Rote Timur	-	-	14	12	14	12
08. Landu Leko	-	-	-	-	-	-
09. Rote Barat	-	-	-	-	-	-
10. Ndao Nuse	-	-	-	-	-	-
Kabupaten Rote Ndao <i>Rote Ndao Regency</i>	-	-	14	12	14	12

Lanjutan Tabel/*Continued Table 4.1.11*

Kecamatan <i>District</i>	Murid/Students					
	Negeri/ <i>Public</i>		Swasta/ <i>Private</i>		Jumlah/ <i>Total</i>	
	2018/2019	2019/2020	2018/2019	2019/2020	2018/2019	2019/2020
(1)	(14)	(15)	(16)	(17)	(18)	(19)
01. Rote Barat Daya	-	-	-	-	-	-
02. Rote Barat Laut	-	-	-	-	-	-
03. Lobalain	-	-	-	-	-	-
04. Rote Tengah	-	-	-	-	-	-
05. Rote Selatan	-	-	-	-	-	-
06. Pantai Baru	-	-	-	-	-	-
07. Rote Timur	-	-	52	68	52	68
08. Landu Leko	-	-	-	-	-	-
09. Rote Barat	-	-	-	-	-	-
10. Ndao Nuse	-	-	-	-	-	-
Kabupaten Rote Ndao <i>Rote Ndao Regency</i>	-	-	52	68	52	68

Catatan/*Note* : ¹ Jumlah guru termasuk kepala sekolah dan guru/*The total of teachers including headmaster and teacher*
 Sumber/*Source* : Kementerian Agama, Data Semester Ganjil/*Ministry of Religious Affairs, Odd Semester Data*

Lanjutan Tabel/Continued Table 4.1.11

Kecamatan District	Perguruan Tinggi University		
	2014	2018	2019
(1)	(14)	(15)	(16)
01. Rote Barat Daya	-	-	-
02. Rote Barat Laut	-	-	-
03. Lobalain	1	1	1
04. Rote Tengah	-	-	-
05. Rote Selatan	-	-	-
06. Pantai Baru	-	-	-
07. Rote Timur	-	-	-
08. Landu Leko	-	-	-
09. Rote Barat	-	-	-
10. Ndao Nuse	-	-	-
Kabupaten Rote Ndao Rote Ndao Regency	1	1	1

Catatan/Note :¹ Desa pada tabel ini termasuk Unit Permukiman Transmigrasi (UPT) yang masih dibina oleh kementerian terkait dan nagari di Provinsi Sumatera Barat/Villages in this table include Transmigration Settlement Unit which is still fostered by the relevant ministries and the nagari in the Province of Sumatera Barat

Sumber/Source : BPS, Pendataan Potensi Desa (Podes)/ BPS–Statistics Indonesia, Village Potential Data Collection

4.2 KESEHATAN HEALTH

Tabel 4.2.1 **Jumlah Fasilitas Kesehatan Menurut Kecamatan di Kabupaten Rote Ndao, 2019**
Number of Health Facilities by District in Rote Ndao Regency, 2019

Kecamatan <i>District</i>	Rumah Sakit <i>Hospital</i>	Rumah Sakit Bersalin <i>Maternity Hospital</i>	Puskesmas <i>Public Health Center</i>	Puskesmas Pembantu <i>Subsidiary of Public Health Center</i>
(1)	(2)	(3)	(4)	(5)
01. Rote Barat Daya	-	-	1	17
02. Rote Barat Laut	-	-	2	12
03. Lobalain	1	-	1	13
04. Rote Tengah	-	-	1	6
05. Rote Selatan	-	-	1	5
06. Pantai Baru	-	-	2	11
07. Rote Timur	-	-	1	8
08. Landu Leko	-	-	1	5
09. Rote Barat	-	-	1	7
10. Ndao Nuse	-	-	1	1
Kabupaten Rote Ndao <i>Rote Ndao Regency</i>	1	-	12	85

Lanjutan Tabel/*Continued Table 4.2.1*

Kecamatan <i>District</i>	Posyandu <i>Integrated Health Service</i>	Klinik/Balai <i>Kesehatan Clinic</i>	Polindes <i>Rural Polyclinic</i>	Poskesdes <i>Health Polyclinic</i>
(1)	(6)	(7)	(8)	(9)
01. Rote Barat Daya	66	-	-	-
02. Rote Barat Laut	59	-	3	2
03. Lobalain	56	-	-	3
04. Rote Tengah	31	-	-	-
05. Rote Selatan	21	-	-	1
06. Pantai Baru	50	-	1	-
07. Rote Timur	44	-	2	-
08. Landu Leko	25	-	1	-
09. Rote Barat	29	-	-	-
10. Ndao Nuse	10	-	-	-
Kabupaten Rote Ndao <i>Rote Ndao Regency</i>	391	-	7	6

Sumber/*Source* : Dinas Kesehatan Kabupaten Rote Ndao/*Health Service of Rote Ndao Regency*

Tabel
Table 4.2.2**Jumlah Tenaga Kesehatan Menurut Kecamatan di
Kabupaten Rote Ndao, 2019**
**Number of Health Personnel by District in Rote Ndao
Regency, 2019**

Kecamatan District	Tenaga Medis Medical Personnel			
	Dokter Doctor	Perawat* Nurse	Bidan Midwife	Farmasi Pharmacist
(1)	(2)	(3)	(4)	(5)
01. Rote Barat Daya	2	24	34	1
02. Rote Barat Laut	6	26	29	3
03. Lobalain	29	112	66	12
04. Rote Tengah	2	8	17	1
05. Rote Selatan	3	4	9	1
06. Pantai Baru	5	17	18	2
07. Rote Timur	2	7	12	2
08. Landu Leko	1	6	9	1
09. Rote Barat	1	12	22	1
10. Ndao Nuse	1	4	8	1
Kabupaten Rote Ndao Rote Ndao Regency	52	220	224	25

Catatan/Note :*) Termasuk Perawat Anestesi, Perawat Spesialis dan Perawat gigi

Sumber/Source : Dinas Kesehatan Kabupaten Rote Ndao/Health Service of Rote Ndao Regency

Lanjutan Tabel/*Continued Table 4.2.2*

Kecamatan <i>District</i>	Tenaga Medis <i>Medical Personnel</i>			
	Ahli Gizi <i>Nutritionist</i>	Teknisi Medis *) <i>Medical Technical (*)</i>	Sanitasi <i>Sanitation</i>	Kesehatan Masyarakat <i>Public Health</i>
(1)	(6)	(7)	(8)	(9)
01. Rote Barat Daya	2	1	7	4
02. Rote Barat Laut	5	4	5	2
03. Lobalain	9	10	11	6
04. Rote Tengah	2	2	5	1
05. Rote Selatan	1	-	2	-
06. Pantai Baru	2	4	6	-
07. Rote Timur	-	1	2	-
08. Landu Leko	-	1	6	-
09. Rote Barat	3	1	4	1
10. Ndao Nuse	-	-	2	1
Kabupaten Rote Ndao <i>Rote Ndao Regency</i>	24	24	50	15

Catatan/Note :*) Termasuk Ahli Radiologi, Fisioterapi, Penata Anastesi / *include radiologi, physiotherapy, anaesthetic*

Sumber/Source : Dinas Kesehatan Kabupaten Rote Ndao / *Health Service of Rote Ndao Regency*

Tabel
Table 4.2.3**Jumlah Dokter Spesialis, Dokter Umum, dan Dokter Gigi Menurut Sarana Pelayanan Kesehatan di Kabupaten Rote Ndao, 2019**
Number of Specialist, General Practitioner and Dentist by Health Services in Rote Ndao Regency, 2019

Unit Kerja Work Unit	Dokter Spesialis Specialist	Dokter Umum General Practitioner	Dokter Gigi Dentist
(1)	(2)	(3)	(4)
01. Puskesmas	-	23	4
02. Rumah Sakit	5	17	3
03. Institusi Diknakes/Diklat	-	-	-
04. Sarana Kesehatan Lain	-	-	-
05. Dinas Kesehatan Kabupaten	-	1	1
Jumlah/Total	5	41	8

Sumber/Source : Dinas Kesehatan Kabupaten Rote Ndao / Health Service of Rote Ndao Regency

Tabel 4.2.4 Jumlah Kelahiran Menurut Kecamatan dan Penolong Kelahiran di Kabupaten Rote Ndao, 2019
Number of Birth by District and Birth Attendant in Rote Ndao Regency, 2019

Kecamatan <i>District</i>	Ditolong Tenaga Kesehatan 1) <i>Helped by Health Personnel</i>	Ditolong Non Tenaga Kesehatan 2) <i>Helped by Nonhealth Personnel</i>	Jumlah Ibu Bersalin <i>Number of maternity</i>
(1)	(2)	(3)	(4)
01. Rote Barat Daya	361	95	456
02. Rote Barat Laut	426	41	467
03. Lobalain	517	33	550
04. Rote Tengah	128	3	131
05. Rote Selatan	103	21	124
06. Pantai Baru	230	11	241
07. Rote Timur	133	25	158
08. Landu Leko	24	20	44
09. Rote Barat	228	11	239
10. Ndao Nuse	22	-	22
Kabupaten Rote Ndao <i>Rote Ndao Regency</i>	2 172	260	2 432

Catatan/Note : 1) Terdiri dari dokter dan bidan
 2) Dukun

Sumber/Source : Dinas Kesehatan Kabupaten Rote Ndao/Health Service of Rote Ndao Regency

Tabel
Table 4.2.5

Jumlah Balita yang Pernah Mendapat Imunisasi Menurut Kecamatan dan Jenis Imunisasi di Kabupaten Rote Ndao, 2019
Number of Children Under Five Years Who Had Measles Immunization and Type of Immunization by District in Rote Ndao Regency, 2019

Kecamatan <i>District</i>	BCG	Polio 4 ^a	Campak	DPT1+HB3	Imunisasi Dasar Lengkap
(1)	(2)	(3)	(4)	(5)	(6)
01. Rote Barat Daya	383	213	202	238	210
02. Rote Barat Laut	480	397	434	395	422
03. Lobalain	630	654	649	647	641
04. Rote Tengah	153	174	171	174	171
05. Rote Selatan	89	85	59	97	63
06. Pantai Baru	229	195	194	189	180
07. Rote Timur	229	155	134	173	137
08. Landu Leko	57	46	17	56	9
09. Rote Barat	157	117	77	117	56
10. Ndao Nuse	38	31	30	31	27
Kabupaten Rote Ndao <i>Rote Ndao Regency</i>	2 445	20 67	1 967	2 117	1 916

Sumber/Source : Dinas Kesehatan Kabupaten Rote Ndao/*Health Service of Rote Ndao Regency*

Tabel 4.2.6 Jumlah dan Persentase Kasus 10 Jenis Penyakit Terbanyak di Kabupaten Rote Ndao, 2019
Number and Percentage of Top 10 Diseases Cases by Rote Ndao Regency, 2019

Jenis Penyakit <i>Type of Diseases</i>	Jumlah Kasus <i>Number of Cases</i>	Persentase <i>Percentage</i>
(1)	(2)	(3)
01. ISPA Akut	13 706	26,08
02. Penyakit Kulit Alergi	5 892	11,21
03. Rheumatic Arthritis Acut	5 647	10,75
04. Influenza	5 527	10,52
05. Pharingitis Akut	4 229	8,05
06. Observasi Febris	4 194	7,98
07. Myalgia	3 756	7,15
08. Penyakit Kulit Infeksi	3 449	6,56
09. Hypertensis Essensial	3 190	6,07
10. Gastritis Acut	2 964	5,64

Sumber/Source : Dinas Kesehatan Kabupaten Rote Ndao/Health Service of Rote Ndao Regency

Tabel
Table 4.2.7

Jumlah Bayi Lahir Hidup, Bayi Berat Badan Lahir Rendah (BBLR), dan Balita Bergizi Buruk Menurut Kecamatan di Kabupaten Rote Ndao, 2019
Number of Baby Born, Low Birth Weight Newborn (LBWN) and Children Under Five Years Who Had Nutrition Bad by Distrik in Rote Ndao Regency, 2019

Kecamatan District	Jumlah Lahir Hidup Number of Live Births	BBLR LBWN	Balita Gizi Buruk Nutrition Bad
(1)	(2)	(3)	(4)
01. Rote Barat Daya	453	8	10
02. Rote Barat Laut	463	18	31
03. Lobalain	547	30	32
04. Rote Tengah	128	5	13
05. Rote Selatan	118	13	20
06. Pantai Baru	234	5	18
07. Rote Timur	155	20	19
08. Landu Leko	44	3	7
09. Rote Barat	231	22	6
10. Ndao Nuse	22	-	1
Kabupaten Rote Ndao Rote Ndao Regency	2 395	124	157

Sumber/Source : Dinas Kesehatan Kabupaten Rote Ndao/Health Service of Rote Ndao Regency

Tabel 4.2.8 Jumlah Ibu Hamil, Melakukan Kunjungan K1, Melakukan Kunjungan K4, dan Mendapat Tablet Zat Besi (Fe) di Kabupaten Rote Ndao, 2014-2019
Number of Pregnant Mother, Pregnant Mother Visit (K1, K4), and Received Iron Tablets in Rote Ndao Regency, 2014-2019

Tahun Year	Jumlah Ibu Hamil Number of Pregnant Mother	Kunjungan Ibu Hamil Pregnant Mother Visit		Mendapat Zat Besi (Fe) Received Iron Tablets
		K1	K4	
(1)	(2)	(3)	(4)	(5)
2014	3 237	2 954	2 457	...
2015	3 323	2 751	1 996	2 751
2016	3 739	2 497	1 669	1 948
2017	2 548	2 548	1 723	1 896
2018	3 244	2 429	1 561	1 912
2019	4 652	2 951	1 793	2 570

Sumber/Source : Dinas Kesehatan Kabupaten Rote Ndao/Health Service of Rote Ndao Regency

Tabel
Table 4.2.9

Jumlah Balita yang Pernah Mendapat Imunisasi Menurut Kecamatan dan Jenis Imunisasi di Kabupaten Rote Ndao, 2019
Number of Children Under Five Years Who Had Measles Immunization and Type of Immunization by District in Rote Ndao Regency, 2019

Kecamatan <i>District</i>	Jumlah Lahir Hidup <i>Number of Live Births</i>	Jumlah Kematian Ibu Maternal <i>Number of Maternal Death</i>			Jumlah <i>Total</i>
		Kematian Ibu Hamil <i>Pregnancy Death</i>	Kematian Ibu Bersalin <i>Maternity Death</i>	Kematian Ibu Nifas <i>Puerperal Death</i>	
(1)	(2)	(3)	(4)	(5)	(6)
01. Rote Barat Daya	453	-	2	-	2
02. Rote Barat Laut	463	-	-	1	1
03. Lobalain	547	-	-	1	1
04. Rote Tengah	128	-	-	-	-
05. Rote Selatan	118	-	-	-	-
06. Pantai Baru	234	-	-	-	1
07. Rote Timur	155	-	1	-	-
08. Landu Leko	44	-	-	-	-
09. Rote Barat	231	-	-	-	-
10. Ndao Nuse	22	-	-	-	-
Kabupaten Rote Ndao <i>Rote Ndao Regency</i>	2 395	-	3	2	5

Sumber/Source : Dinas Kesehatan Kabupaten Rote Ndao/Health Service of Rote Ndao Regency

Tabel 4.2.10 Jumlah Kasus HIV/AIDS, IMS, DBD, Diare, TB, dan Malaria Menurut Kecamatan di Kabupaten Rote Ndao, 2019
Table Number of HIV/AIDS, IMS, DHF, Diarrhea, Tuberculosis and Malaria by District in Rote Ndao Regency, 2019

Kecamatan <i>District</i>	HIV/AIDS <i>HIV/AIDS</i>	IMS <i>IM</i>	DBD <i>DH</i>	Diare <i>Diarrhea</i>	TBC <i>TBC</i>	Malaria <i>Malaria</i>
(1)	(2)	(3)	(4)	(5)	(6)	(7)
01. Rote Barat Daya	1	-	-	207	18	2
02. Rote Barat Laut	1	-	16	273	33	7
03. Lobalain	1	23	32	185	30	-
04. Rote Tengah	-	-	1	101	20	-
05. Rote Selatan	-	-	1	144	4	1
06. Pantai Baru	-	-	-	288	4	-
07. Rote Timur	-	-	-	297	6	-
08. Landu Leko	-	-	-	-	1	-
09. Rote Barat	-	-	8	162	3	6
10. Ndao Nuse	-	-	4	67	2	-
Kabupaten Rote Ndao <i>Rote Ndao Regency</i>	3	23	62	1 724	121	16

Sumber/Source : Dinas Kesehatan Kabupaten Rote Ndao/Health Service of Rote Ndao Regency

Tabel
Table 4.2.11

Jumlah Pasangan Usia Subur (PUS) dan Peserta KB Aktif Menurut Kecamatan di Kabupaten Rote Ndao, 2019
Number of Couples of Reproductive Age and Active Family Planning Acceptors by District in Rote Ndao Regency, 2019

Kecamatan <i>District</i>	Jumlah PUS <i>Number of Couples of Reproductive Age</i>	Peserta KB Aktif <i>Active Family Planning Acceptors</i>			
		IUD <i>IUD</i>	MOW <i>MOW</i>	MOP <i>MOP</i>	Kondom <i>Condom</i>
(1)	(2)	(3)	(4)	(5)	(6)
01. Rote Barat Daya	5 076	-	141	-	-
02. Rote Barat Laut	5 815	-	22	-	-
03. Lobalain	6 375	249	212	-	74
04. Rote Tengah	2 073	9	-	-	-
05. Rote Selatan	1 330	6	-	-	29
06. Pantai Baru	3 188	5	-	-	16
07. Rote Timur	3 110	18	-	-	-
08. Landu Leko	1 168	-	-	-	-
09. Rote Barat	1 910	-	-	-	-
10. Ndao Nuse	794	-	-	-	-
Kabupaten Rote Ndao Rote Ndao Regency	3 0839	287	375	-	119

Lanjutan Tabel/*Continued Table 4.2.11*

Kecamatan <i>District</i>	Peserta KB Aktif <i>Active Family Planning Acceptors</i>			Jumlah <i>Total</i>
	Implan <i>Implant</i>	Suntikan <i>Injection</i>	Pil <i>Pill</i>	
(1)	(7)	(8)	(9)	(10)
01. Rote Barat Daya	431	1 007	28	1 607
02. Rote Barat Laut	251	1 063	180	1 516
03. Lobalain	566	1 607	232	2 940
04. Rote Tengah	45	231	21	306
05. Rote Selatan	208	261	124	628
06. Pantai Baru	247	493	119	880
07. Rote Timur	71	72	31	192
08. Landu Leko	46	74	17	137
09. Rote Barat	22	147	32	201
10. Ndao Nuse	-	142	60	202
Kabupaten Rote Ndao <i>Rote Ndao Regency</i>	1 887	5 097	844	8 609

Sumber/*Source* : Dinas Kesehatan Kabupaten Rote Ndao/*Health Service of Rote Ndao Regency*

Tabel
Table 4.2.12**Banyaknya Apotik, Toko Obat Berizin dan Optikal Menurut Kecamatan di Kabupaten Rote Ndao, 2019**
Number of Pharmacy, Legal Drugstores, and Optical by Health Personnel Status and District in Rote Ndao Regency, 2019

Kecamatan <i>District</i>	Apotik <i>Pharmacy</i>	Toko Obat Berizin <i>Drugstore</i>	Toko Obat Berizin <i>Drugstore</i>
(1)	(2)	(3)	(4)
01. Rote Barat Daya	-	-	-
02. Rote Barat Laut	-	-	-
03. Lobalain	7	1	-
04. Rote Tengah	-	-	-
05. Rote Selatan	-	-	-
06. Pantai Baru	-	-	-
07. Rote Timur	-	-	-
08. Landu Leko	-	-	-
09. Rote Barat	-	-	-
10. Ndao Nuse	-	-	-
Kabupaten Rote Ndao Rote Ndao Regency	7	1	-

Sumber/Source : Dinas Kesehatan Kabupaten Rote Ndao/Health Service of Rote Ndao Regency

Tabel 4.2.13 Jumlah dan Persentase Desa Siaga Menurut Kecamatan di Kabupaten Rote Ndao, 2019
Number and Percentage of 'Siaga' Villages by Districts in Rote Ndao Regency, 2019

Kecamatan <i>District</i>	Desa Siaga <i>'Siaga' Villages</i>	
	Jumlah <i>Total</i>	Persentase <i>Percentage</i>
(1)	(2)	(3)
01. Rote Barat Daya	8	42,11
02. Rote Barat Laut	8	36,36
03. Lobalain	9	50,00
04. Rote Tengah	3	37,50
05. Rote Selatan	4	57,14
06. Pantai Baru	6	40,00
07. Rote Timur	4	36,36
08. Landu Leko	3	42,86
09. Rote Barat	4	57,14
10. Ndao Nuse	1	20,00
Kabupaten Rote Ndao <i>Rote Ndao Regency</i>	50	42,02

Sumber/Source : Dinas Kesehatan Kabupaten Rote Ndao/Health Service of Rote Ndao Regency

4.3 AGAMA DAN SOSIAL LAINNYA RELIGION AND OTHER SOCIAL AFFAIRS

Tabel 4.3.1 Jumlah Penduduk Menurut Kecamatan dan Agama yang Dianut di Kabupaten Rote Ndao, 2019
Population by District and Religion in Rote Ndao Regency, 2019

Kecamatan <i>District</i>	Islam	Protestan <i>Protestant</i>	Katolik <i>Catholic</i>	Hindu	Budha <i>Buddha</i>	Lainnya <i>Others</i>
(1)	(2)	(3)	(4)	(5)	(6)	(7)
01. Rote Barat Daya	461	25 543	259	-	1	2
02. Rote Barat Laut	842	27 256	340	13	-	7
03. Lobalain	3 442	29 776	915	74	1	67
04. Rote Tengah	84	9 365	158	-	-	4
05. Rote Selatan	16	4 958	43	2	-	-
06. Pantai Baru	663	12 763	524	11	-	5
07. Rote Timur	2 330	12 828	176	-	1	11
08. Landu Leko	-	5 007	11	-	-	-
09. Rote Barat	143	8 534	105	3	-	13
10. Ndao Nuse	256	6 086	121	-	-	-
Kabupaten Rote Ndao <i>Rote Ndao Regency</i>	8 237	142 116	2 652	103	3	109

Catatan/Note : Data pada tabel adalah data tahun 2018, data tahun 2019 tidak tersedia

Sumber/Source : Kementerian Agama Kantor Kabupaten Rote Ndao/Health Service of Rote Ndao Regency

Tabel
Table 4.3.2**Jumlah Tempat Peribadatan Menurut Kecamatan di Kabupaten Rote Ndao, 2019**
Number of Places of Worship by District and Religion in Rote Ndao Regency, 2019

Kecamatan <i>District</i>	Masjid <i>Mosque</i>	Gereja Protestan <i>Protestant Church</i>	Gereja Katholik <i>Catholic Church</i>	Pura <i>Temple</i>	Vihara
(1)	(2)	(3)	(4)	(5)	(6)
01. Rote Barat Daya	3	60	3	-	-
02. Rote Barat Laut	1	78	2	-	-
03. Lobalain	6	87	1	1	-
04. Rote Tengah	-	88	2	-	-
05. Rote Selatan	-	38	-	-	-
06. Pantai Baru	2	68	3	-	-
07. Rote Timur	3	47	2	-	-
08. Landu Leko	-	43	-	-	-
09. Rote Barat	-	25	1	-	-
10. Ndao Nuse	1	11	1	-	-
Kabupaten Rote Ndao <i>Rote Ndao Regency</i>	16	545	15	1	-

Catatan/Note : Menggunakan data tahun 2018 data tahun 2019 tidak tersedia

Sumber/Source : Kementerian Agama Kantor Kabupaten Rote Ndao/Health Service of Rote Ndao Regency

4.4 KRIMINALITAS CRIMINALITY

Tabel 4.4.1 Jumlah Tindak Pidana Menurut Kepolisian Sektor di Kabupaten Rote Ndao, 2019
Number of Crime by Police Sector Office in Rote Ndao Regency, 2019

Kecamatan <i>District</i>	Dilaporkan	Dilidik	Diselesaikan	Diteruskan ke Pengadilan
(1)	(2)	(3)	(4)	(5)
01. Rote Barat Daya	19	1	11	7
02. Rote Barat Laut	27	2	22	3
03. Lobalain	55	14	28	13
04. Rote Tengah	22	5	13	4
05. Rote Selatan	11	1	6	4
06. Pantai Baru	31	10	17	4
07. Rote Timur	54	7	37	10
08. Rote Barat	11	1	8	2
Kabupaten Rote Ndao Rote Ndao Regency	230	41	142	47

Sumber/Source : Polres Kabupaten Rote Ndao/Police Station of Rote Ndao Regency

Tabel
Table 4.4.2**Persentase Penyelesaian Tindak Pidana Menurut
Kepolisian Sektor di Kabupaten Rote Ndao, 2017-2019**
**Percentage of Clearance Rate of Crime by Police Sector
Office in Rote Ndao Regency, 2017-2019**

Kecamatan District	2017	2018	2019
(1)	(2)	(3)	(4)
01. Rote Barat Daya	10,16	16,4	57,89
02. Rote Barat Laut	9,62	20,31	78,57
03. Lobalain	17,11	6,25	48,28
04. Rote Tengah	11,76	14,58	54,17
05. Rote Selatan	8,55	3,64	54,55
06. Pantai Baru	12,29	16,14	54,84
07. Rote Timur	21,39	13,54	68,52
08. Rote Barat	9,09	9,37	72,73
Kabupaten Rote Ndao Rote Ndao Regency	12,98	61,98	60,17

Sumber/Source : Polres Kabupaten Rote Ndao/Police Station of Rote Ndao Regency

4.5 PERUMAHAN HOUSING

Tabel 4.5.1 **Persentase Rumah Tangga Menurut Status Penguasaan Tempat Tinggal di Kabupaten Rote Ndao, 2019**
Percentage of Households by Homeownership in Rote Ndao Regency, 2019

Status Penguasaan Tempat Tinggal <i>Homeownership</i>	Persentase <i>Percentage</i>
(1)	(2)
01. Milik Sendiri/ <i>Own Property</i>	89,7
02. Kontrak/Sewa/ <i>Bond/Rent</i>	3,11
03. Lainnya/ <i>Others</i>	7,19
JUMLAH	100

Sumber/*Source* : Diolah dari Survei Sosial Ekonomi Nasional (SUSENAS) 2019/*Based on 2019 National Socio-Economic Survey*

Tabel 4.5.2 **Persentase Rumah Tangga Menurut Jenis Atap Terluas di Kabupaten Rote Ndao, 2019**
Table 4.5.2 **Percentage of Households by Floor Area in Rote Ndao Regency, 2019**

Jenis Atap Terluas Main Material of Roof	Persentase Percentage
(1)	(2)
01. Beton/ <i>Concrete</i>	-
02. Genteng/ <i>Tile</i>	2,35
03. Asbes/ <i>Asbestos</i>	-
04. Seng/ <i>Zinc</i>	89,87
08. Lainnya/ <i>Others</i>	7,78
JUMLAH	100

Sumber/*Source* : Diolah dari Survei Sosial Ekonomi Nasional (SUSENAS) 2019/*Based on 2019 National Socio-Economic Survey*

Tabel
Table 4.5.3

Persentase Rumah Tangga Menurut Jenis Lantai Terluas dan bahan di Kabupaten Rote Ndao, 2019
Percentage of Households by Main Material of Floor in Rote Ndao Regency, 2019

Jenis Lantai Terluas <i>Main Material of Floor</i>	Persentase <i>Percentage</i>
(1)	(2)
01. Bukan Tanah/ <i>Non-Dirt</i>	82,53
02. Tanah/ <i>Dirt</i>	17,47
JUMLAH	100

Sumber/*Source* : Diolah dari Survei Sosial Ekonomi Nasional (SUSENAS) 2019/*Based on 2019 National Socio-Economic Survey*

Tabel 4.5.4 **Persentase Rumah Tangga Menurut Jenis Dinding Terluas di Kabupaten Rote Ndao, 2019**
Percentage of Households by Main Material of Wall in Rote Ndao Regency, 2019

Jenis Dinding Terluas Main Material of Wall	Persentase Percentage
(1)	(2)
01. Tembok/Masonry-Wall	71,97
02. Plesteran Anyaman Bambu/ Plastering Woven Bamboo	-
03. Kayu/Wood	12,07
04. Bambu/Bamboo	1,94
05. Lainnya/Others	14,02
JUMLAH	100

Sumber/Source : Diolah dari Survei Sosial Ekonomi Nasional (SUSENAS) 2019/Based on 2019 National Socio-Economic Survey

Tabel 4.5.5 **Persentase Rumah Tangga Menurut Sumber Penerangan Utama di Kabupaten Rote Ndao, 2019**
Percentage of Households by Main Source of Lighting in Rote Ndao Regency, 2019

Sumber Penerangan Utama <i>Main Source of Lighting</i>	Persentase <i>Percentage</i>
(1)	(2)
01. Listrik PLN/ <i>Public Electricity</i>	69,15
02. Listrik Non PLN/ <i>Non-Public Electricity</i>	17,16
03. Bukan Listrik/ <i>Non-Electricity</i>	13,69
JUMLAH	100

Sumber/Source : Diolah dari Survei Sosial Ekonomi Nasional (SUSENAS) 2019/*Based on 2019 National Socio-Economic Survey*

Tabel 4.5.6 **Persentase Rumah Tangga Menurut Sumber air minum di Kabupaten Rote Ndao, 2019**
Percentage of Households by Source of Drinking Water in Rote Ndao Regency, 2019

Sumber Air Minum <i>Source of Drinking Water</i>	Persentase <i>Percentage</i>
(1)	(2)
01. Air Kemasan Bermerk/ Air isi ulang/ <i>Branded Packaged water/ Refill water</i>	2,66
02. Leding Meteran/Eceran/ <i>Metering/Retail Plumbing Water</i>	15,65
03. Sumur Bor/Pompa/ <i>Artesian Well/Pump</i>	1,02
04. Sumur dan Mata Air Terlindung / <i>Protected Well dan springs</i>	77,59
05. Sumur dan mata air Tak Terlindung / <i>Unprotected Well and springs</i>	3,08
JUMLAH	100

Sumber/Source : Diolah dari Survei Sosial Ekonomi Nasional (SUSENAS) 2019/*Based on 2019 National Socio-Economic Survey*

Tabel
Table 4.5.7**Persentase Rumah Tangga Menurut Fasilitas Tempat
Buang Air Besar di Kabupaten Rote Ndao, 2019**
*Percentage of Households by Toilet Facility in Rote Ndao
Regency, 2019*

Sumber Air Minum <i>Source of Drinking Water</i>	Persentase <i>Percentage</i>
(1)	(2)
01. Sendiri/ <i>Private</i>	71,83
02. Bersama/ <i>Shared</i>	8,04
03. Umum/ <i>Public</i>	-
04. Tidak ada/ <i>No Toilet Facility</i>	20,13
JUMLAH	100

Sumber/Source : Diolah dari Survei Sosial Ekonomi Nasional (SUSENAS) 2019/*Based on 2019 National Socio-Economic Survey*

Produksi Laos/Lengkuas
di Kabupaten Rote Ndao
Production of Galanga
in Rote Ndao Regency




176 Kg

Produksi Tanaman Hias Sedap Malam
di Kabupaten Rote Ndao
Production of Tuberose in Rote Ndao Regency

26
Tangkai
Stalks



Produksi Tanaman Hias Pisang-Pisangan
di Kabupaten Rote Ndao
Production of Heliconia in Rote Ndao Regency



42
Tangkai
Stalks

PENJELASAN TEKNIS

1. Pengumpulan data luas lahan sawah dilakukan setiap tahun oleh KCD dengan menggunakan formulir SPLahan. Data luas lahan sawah yang dilaporkan adalah kondisi akhir tahun yang berada di wilayah administrasi kecamatan mencakup lahan yang diusahakan oleh rumah tangga, perusahaan, pemerintah, dan lain-lain.
2. Data pokok tanaman pangan yang dikumpulkan adalah luas panen dan produktivitas (hasil per hektar). Produksi tanaman pangan merupakan hasil perkalian antara luas panen dengan produktivitas. Jenis data tanaman pangan yang dikumpulkan mencakup padi dan palawija (jagung, kedelai, kacang tanah, ubi kayu, dan ubi jalar). Pengumpulan data luas panen dilakukan setiap bulan oleh Mantri Pertanian/ Kepala Cabang Dinas Kecamatan (KCD) dan dilaporkan dengan formulir Statistik Pertanian (SP). Pengumpulan data dilakukan dengan pendekatan area kecamatan di seluruh wilayah Indonesia. Pengumpulan data luas panen di tingkat kecamatan tersebut didasarkan pada hasil pengumpulan data dari seluruh desa/kelurahan di kecamatan bersangkutan. Pengumpulan data produktivitas tanaman pangan

TECHNICAL NOTES

1. *Wetland area data is collected annually by KCD using the form called SP-Lahan. Wetland area data reported is the condition at the end of the year, and covers wetland in districts administrative area, including the land cultivated by households, firms, governments, and others.*
2. *The main food crops data collected consists of harvested area and productivity (yield per hectare). Food crops production is generated by harvested area multiplied by productivity. Type of food crops data covers paddy and secondary food crops (maize, soybeans, peanuts, cassava, and sweet potatoes). The harvested area data is collected every month by the Agriculture Extension Workers (called KCD for Kepala Cabang Dinas) and reported in Agriculture Statistics Form (called SP for Statistik Pertanian). Data collection is conducted using sub district area approach in all sub district in Indonesia. Harvested area in each sub district is estimated based on the harvested area in each village in the sub district. Food crops productivity (yield per hectare) data are collected through the Crop Cutting Survey using SUB-S form based on household approach.*

dilakukan melalui Survei Ubinan dengan pendekatan rumah tangga menggunakan formulir SUB-S. Periode pengumpulan data dilakukan setiap subround (empat bulanan) dengan petugas lapangan adalah Mantri Statistik (Koordinator Statistik Kecamatan/ KSK) dan KCD. Pengumpulan data produktivitas dilakukan melalui pengukuran langsung pada plot ubinan berukuran 2½ m x 2½ m. Pengumpulan data produktivitas dilakukan pada waktu panen petani.

The data collection is conducted in every subround (four monthly) with Sub District Statistics Coordinator (called KSK for Koordinator Statistik Kecamatan) and KCD being the enumerator. The productivity data collection is conducted by a direct measurement in 2½m x 2½m crop cutting plot. The productivity measurement is conducted at the time when farmers are harvesting their crops.

3. Produksi padi mencakup padi sawah dan padi ladang. Data produksi padi dan palawija yang disajikan adalah dalam kualitas: gabah kering giling (padi), pipilan kering (jagung), biji kering (kedelai dan kacang tanah), dan umbi basah (ubi kayu dan ubi jalar).
 4. Luas panen adalah luas tanaman sayuran, buah-buahan, Biofarmaka dan tanaman hias yang diambil hasilnya/dipanen pada periode pelaporan.
 5. Luas panen untuk tanaman sayuran: luas tanaman yang dipanen sekaligus/habis dibongkar dan luas tanaman yang dipanen berkali-kali (lebih dari satu kali)/belum habis.
 - a. Tanaman yang dipanen
3. *The production of paddy covers the production of wetland paddy and dryland paddy. Production of paddy and secondary crops data are presented in the form of: dry unhusked rice (paddy), dry loose maize (maize), dry shells crops (soybeans and peanuts), and fresh roots (cassava and sweet potatoes).*
 4. *Harvested area is area which vegetable, fruit, medicinal and ornamental plant of crop harvested during the period of report.*
 5. *Harvested area of vegetables: area of entirely plant harvested/ demolished and plant harvested several times/undemolished.*
 - a. *Entirely plants harvested/*

sekaligus/habis dibongkar adalah tanaman yang sehabis panen langsung dibongkar/dicabut, terdiri dari bawang merah, bawang putih, bawang daun, kentang, kol/kubis, kembang kol, petsai/sawi, wortel, lobak, dan kacang merah.

b. Tanaman yang dipanen berkali-kali (lebih dari satu kali)/ belum habis adalah tanaman yang pemanenannya lebih dari 1 kali dan biasanya dibongkar apabila panen terakhir sudah tidak memadai lagi, terdiri dari: kacang panjang, cabe besar, cabe rawit, jamur, tomat, terung, buncis, ketimun, labu siam, kangkung, bayam, melon, semangka, dan blewah.

demolished are plants usually harvested once and demolished to be substituted by other plants, consisting of: shallots, garlic, leeks, potato, cabbage, cauli flower, mustard green, carrots, Chinese radish, and red kidney beans.

b. Plants harvested several times/ undemolished are plants usually harvested more than once and demolished in the case that the last harvest was economically not profitable. They consist of: yard long beans, chili, small chili, mushroom, tomatoes, egg plant, french beans, cucumber, pumpkin/ chajota, swamp cabbage, spinach, melon, watermelon, and blewah.

6. Produksi adalah hasil menurut bentuk produk dari setiap tanaman sayuran, buah-buahan, biofarmaka dan tanaman hias yang diambil berdasarkan luas panen/tanaman yang dihasilkan pada bulan/triwulan laporan.

7. Data populasi ternak dan Laporan Pematangan Hewan bersumber dari Dinas Peternakan.

8. Data statistik perikanan merupakan data sekunder yang bersumber dari Dinas Kelautan dan Perikanan. Statistik perikanan dibedakan atas data Perikanan Tangkap dan Perikanan

6. *Production is the standard production quantity form of vegetable, fruit, medicinal and ornamental plant based on harvested area/the number of production plants reported monthly/quarterly.*

7. *Data of domestic livestock population and animals slaughtered are obtain from the Livestock Services.*

8. *Fishery Statistics are secondary data obtained from the Marine and Fishery Service. Fishery statistics are categorized into capture fisheries and aquaculture. Capture fisheries are further classified into marine*

Budidaya. Perikanan Tangkap diklasifikasikan atas penangkapan ikan di laut dan penangkapan ikan di perairan umum.

capture fisheries and inland open water capture fisheries.

9. Rumah Tangga Perikanan Tangkap adalah rumah tangga yang melakukan kegiatan penangkapan ikan/binatang air lainnya/ tanaman air dengan tujuan sebagian/seluruh hasilnya untuk dijual.

9. *A capture fishery household is a household conducting activities in catching fishes/other aquatic animals/aquatic plants, for which the products are wholly or partly to be sold.*

10. Data Statistik Kehutanan merupakan data sekunder yang bersumber dari Dinas Pertanian, Perkebunan dan Kehutanan.

10. *10. Forestry statistics are secondary data obtained from the Agriculture, State Crops and Forestry Service.*

11. Kawasan hutan adalah wilayah tertentu yang berupa hutan, yang ditunjuk dan atau ditetapkan oleh pemerintah untuk dipertahankan keberadaannya sebagai hutan tetap. Hal ini untuk menjamin kepastian hukum mengenai status kawasan hutan, letak batas dan luas suatu wilayah tertentu yang sudah ditunjuk menjadi kawasan hutan tetap.

11. *Forest Area is a specific territory of forest ecosystem determined and or decided by the government as a permanent forest. Such decision is important to maintain the size of forest area and to ensure its legitimation and boundary demarcation of permanent forest.*

Kawasan hutan Indonesia ditetapkan oleh Menteri Kehutanan dalam bentuk Surat Keputusan Menteri Kehutanan tentang Penunjukan Kawasan Hutan dan Perairan Provinsi. Penunjukan Kawasan Hutan ini disusun berdasarkan hasil pemaduserasian antara Rencana Tata Ruang Wilayah Provinsi

Indonesian forest area is determined by the Minister of Forestry in the format of Ministerial Decree on the Designation of Provincial Forest Area and Inland Water, Coastal and Marine Ecosystem. The designation of Forest Area is formulated based on integrated and harmonized of Provincial Spatial Planning (RTRWP) and Forest Land Use by

(RTRWP) dengan Tata Guna Hutan Kesepakatan (TGHK).

Penunjukan kawasan hutan mencakup pula kawasan perairan yang menjadi bagian dari Kawasan Suaka Alam (KSA) dan Kawasan Pelestarian Alam (KPA).

Concensus (TGHK).

The designation of forest area in also cover inland water, coastal and marine ecosystem that may become part of Sanctuary Reserve Area (KSA) and Nature Conservation Area (KPA).

12. Berdasarkan UU No.41 Tahun 1999 tentang Kehutanan, kawasan hutan dibagi ke dalam kelompok Hutan Konservasi, Hutan Lindung, dan Hutan Produksi.
 13. Hutan Lindung yaitu kawasan hutan sebagai perlindungan sistem penyangga kehidupan untuk mengatur tata air, mencegah banjir, mengendalikan erosi, mencegah intrusi air laut, dan memelihara kesuburan tanah.
 14. Kawasan Suaka Alam (KSA) adalah kawasan dengan ciri khas tertentu, baik di darat maupun di perairan yang mempunyai fungsi pokok sebagai kawasan pengawetan keanekaragaman tumbuhan dan satwa serta ekosistemnya, juga berfungsi sebagai wilayah sistem penyangga kehidupan.
 15. Kawasan Pelestarian Alam (KPA) adalah kawasan dengan ciri khas tertentu, baik di darat maupun di perairan yang fungsi pokoknya perlindungan system penyangga kehidupan, pengawetan keanekaragaman jenis tumbuhan
12. *In accordance to the Act on Forestry No. 41/1999, forest area is categorized as Conservation Forest, Protection Forest and Production Forest.*
 13. *Protection Forest is a forest area designated to serve life support system, maintain hydrological system, prevent of flood, erosion control, seawater intrusion, and maintain soil fertility.*
 14. *A Sanctuary Reserve Area is a specific terrestrial or aquatic area having specific criteria for preserving biodiversity plant and animal as well as ecosystem, which also serve as life support system.*
 15. *A Nature Conservation area is a specific terrestrial or aquatic area whose main function is to serve life support system and preserve diversity of plant and animal species, as well as to provide a sustainable utilization of living*

dan satwa, serta pemanfaatan secara lestari sumber daya alam hayati dan ekosistemnya.

16. Hutan Produksi adalah kawasan hutan yang memproduksi hasil hutan. Hutan produksi terdiri dari Hutan Produksi Tetap (HP), Hutan Produksi Terbatas (HPT), dan Hutan Produksi yang dapat dikonversi.
17. Kayu Bulat Produksi hasil hutan utama yang dihasilkan adalah kayu bulat. Kayu bulat ini dihasilkan dari hutan alam melalui kegiatan perusahaan Hak Pengusahaan Hutan (HPH/ IUPHHK), ijin pemanfaatan kayu (IPK) dalam rangka pembukaan wilayah hutan, pembangunan Hutan Tanaman Industri (HTI),serta hutan rakyat.
18. Kayu Gergajian merupakan kayu hasil konversi kayu bulat dengan menggunakan mesin gergaji, mempunyai bentuk yang teratur dengan sisi-sisi sejajar dan sudut-sudutnya siku dengan ketebalan tidak lebih dari 6 cm dan kadar air tidak lebih dari 18 persen. Kayu gergajian yang diolah langsung dari kayu bulat, wajib didukung dengan dokumen yang sah.
19. Kayu Lapis adalah panel kayu yang tersusun dari lapisan veneer dibagian luarnya, sedangkan dibagian intinya (core) bisa

resources and their ecosystems.

16. *Production Forest is a forest area designated mainly to promote sustainable forest production. Production forest is classified as permanent production forest, limited production forest, and convertible production forest.*
17. *Log The main product of commercial forest operation is log. The log is harvested from various sources such as natural forest granted to concessionaires (IUPHHK/HPH), land clearing activities (IPK), industrial forest plantation (HTI) and community forest.*
18. *Sawn Timber Constitutes a sawmill product derived from logs as raw material. The product is characterized with regular forms having parallel sides at right angle to each other, thickness not more than 6 cm and moisture content not to exceed 18 percent. Sawn timber produced directly from logs must be certified by a legal document.*
19. *Plywood Plywood is wood panel consisting of layers pressed together in between veneers; the core may be veneer or some other*

berupa veneer atau material lain, diikat dengan lem kemudian dipress (ditekan) sedemikian rupa sehingga menjadi panel yang kuat. Termasuk dalam artian ini adalah kayu lapis yang dilapisi lagi dengan material lain.

material, bound together with glue and pressed tightly together to make a strong panel. Included to this definition is plywood covered with other materials.

<https://rotendaokab.bps.go.id>

ULASAN

Pada Tahun 2019 Penduduk Kabupaten Rote Ndao sebagian besar bekerja pada sektor pertanian. Dari seluruh penduduk yang bekerja, 50,36 persen bekerja pada sektor pertanian. Dari sisi ekonomi, sektor pertanian memberi kontribusi terbesar yaitu 47,12 persen terhadap PDRB Atas Dasar Harga Berlaku Kabupaten Rote Ndao tahun 2019.

Tanaman Pangan

Luas panen padi sawah di Rote tahun 2019 adalah 22.684 hektar. Data ini diperoleh dari Dinas Pertanian Kabupaten Rote Ndao

Hortikultura

Komoditas sayuran pada tahun 2019 yang paling banyak diproduksi adalah Bawang Merah dengan total produksi sebanyak 34.257 kuintal dengan luas panen 376 hektar. Kecamatan Rote Timur adalah kecamatan dengan nilai produksi untuk Bawang Merah terbesar di Kabupaten Rote Ndao (11.110 kuintal). Buah-buahan Tahunan yang paling banyak di produksi adalah buah Nangka, sebanyak 8.126 kuintal pada tahun 2019. Kecamatan Lobalain, adalah kecamatan dengan produksi Nangka lebih dari 5.322 kuintal di tahun 2019.

Perkebunan

Komoditas perkebunan pada tahun 2019 dengan luas tanam terbesar berturut-turut adalah lontar, kelapa dan Jambu Mete. Produksi lontar pada

DESCRIPTION

Most people in Rote Ndao in 2019 worked in agricultural sector. From all population that working 50,36 percent work in the agriculture sector.

Economically, agriculture gave biggest 47,12 percent contribution to the Rote Ndao Regency GRDP at current market prices in 2019.

Food Crops

Rice harvested area of Rote in 2019 is 22.684 hectares. The data were obtained from Agriculture Service of Rote Ndao Regency.

Horticulture

The highest production of vegetables in 2019 was Shallot with 34.257 quintal of production and 376 ha of yield area. The highest production of Shallot was in Rote Timur District with 11.110 quintal of production. For Annual fruits, Jackfruit was recorded as the highest production of all fruits in 2019 with 8.126 quintal of production. Lobalain district were the highest contribution production in 2019 reached 5.322 quintals.

Plantation

Plantation in 2018 with the largest planting area were sugar palm, coconut and cashew. The production of sugar palm in 2019 was 946.9 ton while coconut was 3.445,42 ton and cashew

tahun 2019 adalah sebanyak 946,9 ton, kelapa sebanyak 3.445,42 ton dan Jambu Mete sebanyak 45,54 ton.

Peternakan

Populasi ternak yang paling banyak di Kabupaten Rote Ndao adalah sapi dengan jumlah 66.095 ekor pada tahun 2019. Selain sapi, kambing dan babi juga merupakan ternak unggulan dari Rote dengan populasi masing-masing mencapai 50.504 dan 49.362 pada tahun 2019.

Perikanan

was 45,54 ton.

Livestock

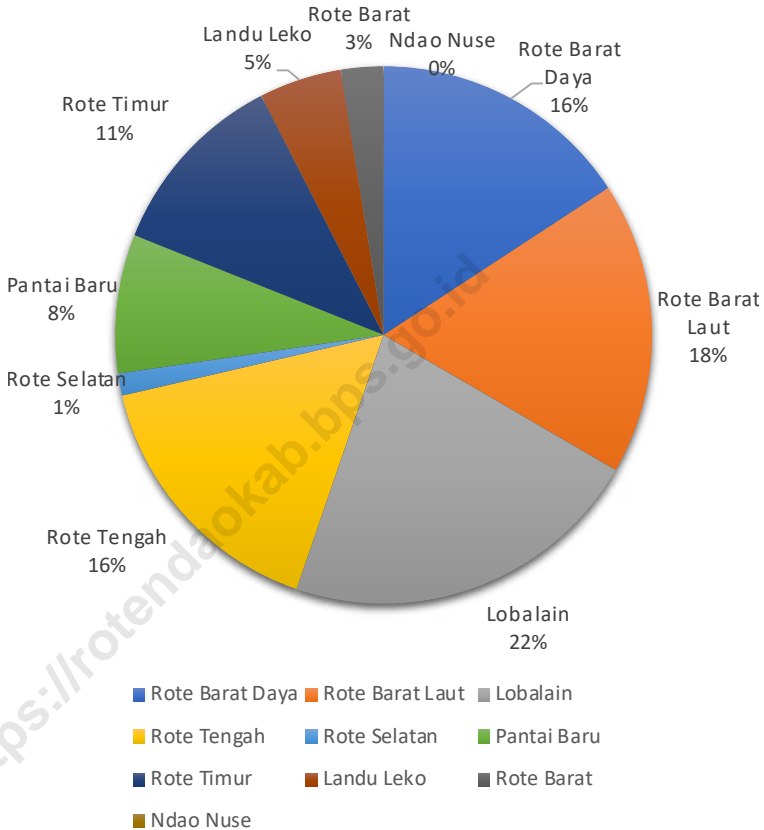
The largest population of cattle in Rote Ndao Regency was cow with 66.095 livestock in 2019. Besides cow, goat and pig was also a famous livestock from Rote with 50.504 and 49.362 in population in 2019.

Fishery

<https://rotendaokab.bps.go.id>

Gambar 5.1
Figures

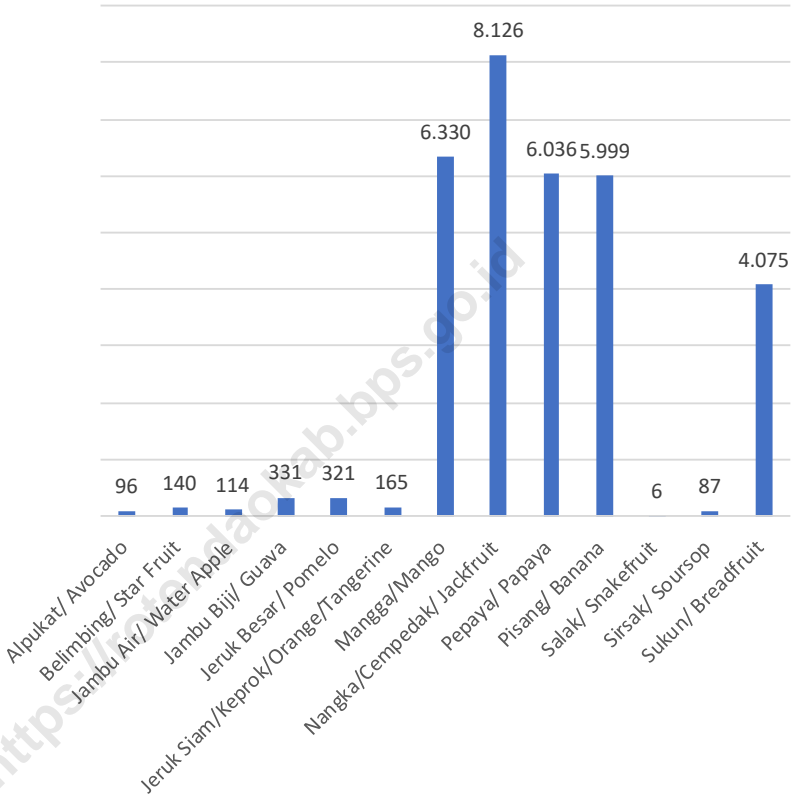
Persentase Produksi Padi Menurut Kecamatan(ton), 2019
Percentage of Paddy Production by District (ton), 2019



Sumber/Source : Dinas Pertanian Kabupaten Rote Ndao/ Agriculture Service of Rote Ndao Regency

Gambar 5.2
Figures

Produksi Buah–Buahan dan Sayuran Tahunan Menurut Jenis Tanaman (kw), 2019



Sumber/Source : BPS, Statistik Pertanian Hortikultura SPH-SBS/BPS-Statistics Indonesia, Agricultural Statistic for Horticulture SPH-SBS

**5.1 TANAMAN PANGAN
FOOD CROPS**

Tabel 5.1.1 Luas Panen, Produksi, dan Produktivitas Padi Sawah Menurut Kecamatan, 2019
Harvested Area, Production and Productivity of Wet Land Paddy by District, 2019

Kecamatan <i>District</i>	Padi Sawah / <i>Wet Land Paddy</i>		
	Luas Panen <i>Harvested Area (Ha)</i>	Produktivitas <i>Productivity (Ton/Ha)</i>	Produksi <i>Production (Ton)</i>
(1)	(2)	(3)	(4)
01. Rote Barat Daya	3 660	4,8	17 568
02. Rote Barat Laut	3 919	5,0	19 595
03. Lobalain	4 774	5,1	24 347,4
04. Rote Tengah	3 662	4,9	17 943,8
05. Rote Selatan	314	4,7	1 475,8
06. Pantai Baru	1 938	4,8	9 302,4
07. Rote Timur	2 592	4,9	12 700,8
08. Landu Leko	1 231	4,5	5 539,5
09. Rote Barat	594	4,8	2 851,2
10. Ndao Nuse	-	-	-
Kabupaten Rote Ndao <i>Rote Ndao Regency</i>	22 684	4,8	108 883,2

Sumber/Source : Dinas Pertanian Kabupaten Rote Ndao/ *Agriculture Service of Rote Ndao Regency*

Tabel
Table 5.1.2

Luas Panen, Produksi, dan Produktivitas Padi Sawah Menurut Jenis Pengairan dan Kecamatan, 2019
Harvested Area, Production and Productivity of Wet Land Paddy by Tipe Irrigation and District, 2019

Kecamatan <i>District</i>	Sawah Irigasi/ <i>Irrigation Land</i>		
	Luas Panen <i>Harvested Area (Ha)</i>	Produktivitas <i>Productivity (Ton/Ha)</i>	Produksi <i>Production (Ton)</i>
(1)	(2)	(3)	(4)
01. Rote Barat Daya	570	4,8	2 736,00
02. Rote Barat Laut	994	5,0	4 970,00
03. Lobalain	2 924	5,1	14 912,40
04. Rote Tengah	2 257	4,9	11 059,30
05. Rote Selatan	131	4,7	615,7
06. Pantai Baru	872	4,8	4 185,60
07. Rote Timur	1 053	4,9	5 159,70
08. Landu Leko	17	4,5	76,5
09. Rote Barat	10	4,8	48
10. Ndao Nuse	-	-	-
Kabupaten Rote Ndao Rote Ndao Regency	8 828	4,8	42 374,40

Lanjutan Tabel/*Continued Table 5.1.2*

Kecamatan <i>District</i>	Sawah Tadah Hujan/ <i>Cistem Irrigation</i>		
	Luas Panen <i>Harvested Area (Ha)</i>	Produktivitas <i>Productivity (Ton/Ha)</i>	Produksi <i>Production (Ton)</i>
(1)	(2)	(3)	(4)
01. Rote Barat Daya	3 090	4,8	14 832,0
02. Rote Barat Laut	2 925	5	14 625,0
03. Lobalain	1 850	5,1	9 435,0
04. Rote Tengah	1 405	4,9	6 884,5
05. Rote Selatan	183	4,7	860,1
06. Pantai Baru	1 066	4,8	5 116,8
07. Rote Timur	1 539	4,9	7 541,1
08. Landu Leko	1 214	4,5	5 463,0
09. Rote Barat	584	4,8	2 803,2
10. Ndao Nuse	-	-	-
Kabupaten Rote Ndao <i>Rote Ndao Regency</i>	13 856	4,8	66 508,8

Sumber/*Source* : Dinas Pertanian Kabupaten Rote Ndao/ *Agriculture Service of Rote Ndao Regency*

Tabel
Table 5.1.3**Luas Panen, Produksi, dan Produktivitas Jagung dan Sorgum Menurut Kecamatan, 2019**
Harvested Area, Production and Productivity of Sorghum and Soybean by District , 2019

Kecamatan <i>District</i>	Jagung/Maize		
	Luas Panen <i>Harvested Area (Ha)</i>	Produktivitas <i>Productivity (Ton/Ha)</i>	Produksi <i>Production (Ton)</i>
(1)	(2)	(3)	(4)
01. Rote Barat Daya	900	2,9	2 610,0
02. Rote Barat Laut	1 174	3	3 522,0
03. Lobalain	263	2,9	762,7
04. Rote Tengah	254	2,8	711,2
05. Rote Selatan	580	3	1 740,0
06. Pantai Baru	700	2,9	2 030,0
07. Rote Timur	321	2,9	930,9
08. Landu Leko	272	2,8	761,6
09. Rote Barat	553	2,7	1 493,1
10. Ndao Nuse	22	2,6	57,2
Kabupaten Rote Ndao Rote Ndao Regency	5 039	2,9	14 618,7

Sumber/Source : Dinas Pertanian Kabupaten Rote Ndao/ Agriculture Service of Rote Ndao Regency

Lanjutan Tabel/*Continued Table 5.1.3*

Kecamatan <i>District</i>	Sorgum/ <i>Sorgum halepense</i>		
	Luas Panen <i>Harvested Area (Ha)</i>	Produktivitas <i>Productivity (Ton/Ha)</i>	Produksi <i>Production (Ton)</i>
(1)	(2)	(3)	(4)
01. Rote Barat Daya	-	-	-
02. Rote Barat Laut	53	0,2	10,6
03. Lobalain	-	-	-
04. Rote Tengah	-	-	-
05. Rote Selatan	-	-	-
06. Pantai Baru	-	-	-
07. Rote Timur	5	0,2	1,0
08. Landu Leko	1	0,2	0,2
09. Rote Barat	17	0,3	5,1
10. Ndao Nuse	-	-	-
Kabupaten Rote Ndao <i>Rote Ndao Regency</i>	76	0,2	16,9

Sumber/*Source* : Dinas Pertanian Kabupaten Rote Ndao/ *Agriculture Service of Rote Ndao Regency*

Tabel
Table 5.1.4**Luas Panen, Produksi, dan Produktivitas Kacang Tanah dan Kacang Hijau Menurut Kecamatan, 2019**
Harvested Area, Production and Productivity of Peanuts and Mungbean by District, 2019

Kecamatan <i>District</i>	Kacang Tanah/ <i>Peanuts</i>		
	Luas Panen <i>Harvested Area (Ha)</i>	Produktivitas <i>Productivity (Ton/Ha)</i>	Produksi <i>Production (Ton)</i>
(1)	(2)	(3)	(4)
01. Rote Barat Daya	81	2,4	194,4
02. Rote Barat Laut	60	2,3	138
03. Lobalain	22	2,1	46,2
04. Rote Tengah	8	2,2	17,6
05. Rote Selatan	11	2,1	23,1
06. Pantai Baru	-	-	-
07. Rote Timur	20	2,3	46
08. Landu Leko	25	2,2	55
09. Rote Barat	44	2,4	105,6
10. Ndao Nuse	1	2,1	2,1
Kabupaten Rote Ndao <i>Rote Ndao Regency</i>	272	2,3	628

Lanjutan Tabel/*Continued Table* 5.1.4

Kecamatan <i>District</i>	Kacang Hijau/ <i>Mungbean</i>		
	Luas Panen <i>Harvested Area (Ha)</i>	Produktivitas <i>Productivity (Ton/Ha)</i>	Produksi <i>Production (Ton)</i>
(1)	(2)	(3)	(4)
01. Rote Barat Daya	11	1,3	14,0
02. Rote Barat Laut	1	1,2	1,2
03. Lobalain	-	-	-
04. Rote Tengah	20	1,2	23,1
05. Rote Selatan	15	1,1	16,2
06. Pantai Baru	-	-	-
07. Rote Timur	17	1,3	22,2
08. Landu Leko	-	-	-
09. Rote Barat	10	1,1	11,0
10. Ndao Nuse	2	0,7	1,4
Kabupaten Rote Ndao <i>Rote Ndao Regency</i>	76	1,2	89,1

Sumber/*Source* : Dinas Pertanian Kabupaten Rote Ndao/ *Agriculture Service of Rote Ndao Regency*

Tabel 5.1.5 Luas Panen, Produksi, dan Produktivitas Ubi Kayu dan Ubi Jalar Menurut Kecamatan, 2019
Harvested Area, Production and Productivity of of Cassava and Sweet Potatoes by District , 2019

Kecamatan <i>District</i>	Ubi Kayu/Cassava		
	Luas Panen <i>Harvested Area (Ha)</i>	Produktivitas <i>Productivity (Ton/Ha)</i>	Produksi <i>Production (Ton)</i>
(1)	(2)	(3)	(4)
01. Rote Barat Daya	5	11,4	57
02. Rote Barat Laut	46	11,4	524,4
03. Lobalain	10	11,3	113
04. Rote Tengah	35	11,3	395,5
05. Rote Selatan	55	11,5	632,5
06. Pantai Baru	15	11,4	171
07. Rote Timur	22	11,4	250,8
08. Landu Leko	18	11,4	205,2
09. Rote Barat	20	11,4	228
10. Ndao Nuse	2	11,2	22,4
Kabupaten Rote Ndao <i>Rote Ndao Regency</i>	228	11,4	2 599,8

Lanjutan Tabel/*Continued Table 5.1.5*

Kecamatan <i>District</i>	Ubi Jalar/ <i>Sweet Potatoes</i>		
	Luas Panen <i>Harvested Area (Ha)</i>	Produktivitas <i>Productivity (Ton/Ha)</i>	Produksi <i>Production (Ton)</i>
(1)	(2)	(3)	(4)
01. Rote Barat Daya	17	8,6	146,2
02. Rote Barat Laut	64	8,7	556,8
03. Lobalain	6	8,6	51,6
04. Rote Tengah	14	8,7	121,8
05. Rote Selatan	39	8,7	339,3
06. Pantai Baru	10	8,6	86,0
07. Rote Timur	31	8,3	257,3
08. Landu Leko	9	8,6	77,4
09. Rote Barat	20	8,5	170,0
10. Ndao Nuse	2	8,5	17,0
Kabupaten Rote Ndao <i>Rote Ndao Regency</i>	212	8,6	1 823,4

Sumber/*Source* : Dinas Pertanian Kabupaten Rote Ndao/ *Agriculture Service of Rote Ndao Regency*

5.2 HORTIKULTURA
HORTICULTURE

Tabel 5.2.1 **Luas Panen Tanaman Sayuran Menurut Kecamatan dan Jenis Tanaman (ha), 2018 dan 2019**
Table 5.2.1 **Harvested Area of Vegetables by District and Kind of Plant (ha), 2018 and 2019**

Kecamatan <i>District</i>	Bawang Merah/Shallot		Bawang Putih/Garlic	
	2018	2019	2018	2019
(1)	(2)	(3)	(4)	(5)
01. Rote Barat Daya	53	84	10	19
02. Rote Barat Laut	22	20	-	1
03. Lobalain	28	34	-	4
04. Rote Tengah	19	23	-	-
05. Rote Selatan	5	17	1	-
06. Pantai Baru	150	65	-	-
07. Rote Timur	81	113	-	-
08. Landu Leko	14	6	-	-
09. Rote Barat	7	10	-	1
10. Ndao Nuse	-	4	-	-
Kabupaten Rote Ndao Rote Ndao Regency	379	376	11	25

Sumber/Source : BPS, Statistik Pertanian Hortikultura SPH-SBS/BPS-Statistics Indonesia, Agricultural Statistic for Horticulture SPH-SBS

Lanjutan Tabel/*Continued Table 5.2.1*

Kecamatan <i>District</i>	Bayam/ <i>Spinach</i>		Buncis/ <i>String Bean</i>	
	2018	2019	2018	2019
(1)	(6)	(7)	(8)	(9)
01. Rote Barat Daya	11	11	3	3
02. Rote Barat Laut	8	8	4	5
03. Lobalain	5	6	-	3
04. Rote Tengah	8	7	-	-
05. Rote Selatan	4	5	-	1
06. Pantai Baru	15	12	-	-
07. Rote Timur	17	13	3	5
08. Landu Leko	-	2	-	-
09. Rote Barat	5	7	-	-
10. Ndao Nuse	-	4	-	-
Kabupaten Rote Ndao <i>Rote Ndao Regency</i>	73	75	10	17

Lanjutan Tabel/Continued Table 5.2.1

Kecamatan District	Cabai Besar/Chili/Big Chili		Cabai Rawit/Chili/Caynne Pepper	
	2018	2019	2018	2019
(1)	(10)	(11)	(12)	(13)
01. Rote Barat Daya	9	22	25	28
02. Rote Barat Laut	3	12	3	6
03. Lobalain	-	4	14	18
04. Rote Tengah	-	-	6	8
05. Rote Selatan	4	4	3	11
06. Pantai Baru	-	5	125	62
07. Rote Timur	-	4	21	6
08. Landu Leko	-	1	-	10
09. Rote Barat	-	-	-	7
10. Ndao Nuse	-	-	-	-
Kabupaten Rote Ndao Rote Ndao Regency	16	52	197	156

Lanjutan Tabel/*Continued Table 5.2.1*

Kecamatan <i>District</i>	Kacang Panjang/ <i>Long Beans</i>		Kangkung/ <i>Water Spinach</i>	
	2018	2019	2018	2019
(1)	(14)	(15)	(16)	(17)
01. Rote Barat Daya	12	12	18	17
02. Rote Barat Laut	7	4	8	7
03. Lobalain	5	3	14	11
04. Rote Tengah	-	3	8	9
05. Rote Selatan	2	-	1	7
06. Pantai Baru	6	6	14	20
07. Rote Timur	11	10	23	21
08. Landu Leko	-	-	6	2
09. Rote Barat	-	-	8	6
10. Ndao Nuse	-	-	-	7
Kabupaten Rote Ndao <i>Rote Ndao Regency</i>	43	38	100	107

Lanjutan Tabel/*Continued Table* 5.2.1

Kecamatan <i>District</i>	Kembang Kol/ <i>Cauliflower</i>		Ketimun/ <i>Cucumber</i>	
	2018	2019	2018	2019
(1)	(18)	(19)	(20)	(21)
01. Rote Barat Daya	6	15	4	5
02. Rote Barat Laut	-	2	5	6
03. Lobalain	-	1	3	5
04. Rote Tengah	-	-	-	-
05. Rote Selatan	-	1	1	1
06. Pantai Baru	-	-	3	2
07. Rote Timur	-	-	23	14
08. Landu Leko	-	-	-	-
09. Rote Barat	-	-	-	2
10. Ndao Nuse	-	-	-	-
Kabupaten Rote Ndao <i>Rote Ndao Regency</i>	6	19	39	35

Lanjutan Tabel/*Continued Table 5.2.1*

Kecamatan <i>District</i>	Kubis/ <i>Cabbage</i>		Labu Siam/ <i>Chayote</i>	
	2018	2019	2018	2019
(1)	(22)	(23)	(24)	(25)
01. Rote Barat Daya	-	-	-	-
02. Rote Barat Laut	5	5	-	2
03. Lobalain	-	1	-	-
04. Rote Tengah	-	-	-	-
05. Rote Selatan	-	2	-	-
06. Pantai Baru	-	-	-	-
07. Rote Timur	-	-	-	10
08. Landu Leko	-	-	-	-
09. Rote Barat	-	-	-	-
10. Ndao Nuse	-	-	-	-
Kabupaten Rote Ndao <i>Rote Ndao Regency</i>	5	8	-	12

Lanjutan Tabel/*Continued Table* 5.2.1

Kecamatan <i>District</i>	Melon/ <i>Melon</i>		Paprika/ <i>Bell Pepper</i>	
	2018	2019	2018	2019
(1)	(26)	(27)	(28)	(29)
01. Rote Barat Daya	-	-	-	-
02. Rote Barat Laut	2	15	-	-
03. Lobalain	-	2	-	-
04. Rote Tengah	-	1	-	-
05. Rote Selatan	-	-	-	-
06. Pantai Baru	-	-	-	-
07. Rote Timur	-	-	-	-
08. Landu Leko	-	-	-	-
09. Rote Barat	-	5	-	1
10. Ndao Nuse	-	3	-	-
Kabupaten Rote Ndao <i>Rote Ndao Regency</i>	2	26	-	1

Lanjutan Tabel/*Continued Table 5.2.1*

Kecamatan <i>District</i>	Petsai/ <i>Chinese Cabbage</i>		Semangka/ <i>Watermelon</i>	
	2018	2019	2018	2019
(1)	(30)	(31)	(32)	(33)
01. Rote Barat Daya	20	42	27	36
02. Rote Barat Laut	9	8	3	12
03. Lobalain	10	11	25	20
04. Rote Tengah	7	11	7	12
05. Rote Selatan	2	9	-	2
06. Pantai Baru	23	8	-	1
07. Rote Timur	23	17	14	10
08. Landu Leko	3	2	-	3
09. Rote Barat	7	9	-	2
10. Ndao Nuse	-	5	-	3
Kabupaten Rote Ndao <i>Rote Ndao Regency</i>	104	122	76	101

Lanjutan Tabel/*Continued Table 5.2.1*

Kecamatan <i>District</i>	Terung/ <i>Eggplant</i>		Tomat/ <i>Tomato</i>		Wortel/ <i>Carrot</i>	
	2018	2019	2018	2019	2018	2019
(1)	(34)	(35)	(36)	(37)	(38)	(39)
01. Rote Barat Daya	7	6	12	12	-	-
02. Rote Barat Laut	5	5	4	12	-	2
03. Lobalain	6	3	8	4	-	1
04. Rote Tengah	-	3	-	3	-	-
05. Rote Selatan	2	5	-	5	-	-
06. Pantai Baru	9	4	-	1	-	1
07. Rote Timur	3	8	-	2	-	-
08. Landu Leko	-	2	-	2	-	-
09. Rote Barat	-	2	-	3	-	1
10. Ndao Nuse	-	-	-	-	-	-
Kabupaten Rote Ndao <i>Rote Ndao Regency</i>	32	38	24	44	-	5

Sumber/*Source* : BPS, Statistik Pertanian Hortikultura SPH-SBS/BPS-Statistics Indonesia, *Agricultural Statistic for Horticulture SPH-SBS*

Tabel
Table 5.2.2

Produksi Tanaman Sayuran Menurut Kecamatan dan Jenis Tanaman (kw), 2018 dan 2019
Production of Vegetables by District and Kind of Plant (qui), 2018 and 2019

Kecamatan <i>District</i>	Bawang Merah/Shallot		Bawang Putih/Garlic	
	2018	2019	2018	2019
(1)	(2)	(3)	(4)	(5)
01. Rote Barat Daya	7 430	5 778	404	1 365
02. Rote Barat Laut	1 301	2 760	-	100
03. Lobalain	1 598	3 575	-	234
04. Rote Tengah	250	2 400	-	-
05. Rote Selatan	52	1 765	40	-
06. Pantai Baru	1 590	4 990	-	-
07. Rote Timur	1 936	11 110	-	-
08. Landu Leko	480	589	-	-
09. Rote Barat	470	1 125	-	100
10. Ndao Nuse	-	165	-	-
Kabupaten Rote Ndao <i>Rote Ndao Regency</i>	15 107	34 257	444	1 799

Lanjutan Tabel/*Continued Table 5.2.2*

Kecamatan <i>District</i>	Bayam/ <i>Spinach</i>		Buncis/ <i>String Bean</i>	
	2018	2019	2018	2019
(1)	(6)	(7)	(8)	(9)
01. Rote Barat Daya	340	470	360	480
02. Rote Barat Laut	145	550	152	840
03. Lobalain	180	459	-	580
04. Rote Tengah	160	540	-	-
05. Rote Selatan	65	466	-	170
06. Pantai Baru	300	1 040	-	-
07. Rote Timur	340	675	360	1 480
08. Landu Leko	-	150	-	-
09. Rote Barat	100	465	-	-
10. Ndao Nuse	-	250	-	-
Kabupaten Rote Ndao <i>Rote Ndao Regency</i>	1 630	5 065	872	3 550

Lanjutan Tabel/*Continued Table 5.2.2*

Kecamatan <i>District</i>	Cabai Besar/ <i>Chili/Big Chili</i>		Cabai Rawit/ <i>Chili/Caynne Pepper</i>	
	2018	2019	2018	2019
(1)	(10)	(11)	(12)	(13)
01. Rote Barat Daya	270	2 326	720	4 438
02. Rote Barat Laut	128	2 120	112	2 180
03. Lobalain	-	664	420	3 412
04. Rote Tengah	-	-	180	2 045
05. Rote Selatan	120	815	90	2 065
06. Pantai Baru	-	800	3 750	14 320
07. Rote Timur	-	940	650	1 495
08. Landu Leko	-	50	-	2 155
09. Rote Barat	-	-	-	1 335
10. Ndao Nuse	-	-	-	-
Kabupaten Rote Ndao <i>Rote Ndao Regency</i>	518	7 715	5 922	33 445

Lanjutan Tabel/Continued Table 5.2.2

Kecamatan District	Kacang Panjang/Long Beans		Kangkung/ Water Spinach	
	2018	2019	2018	2019
(1)	(14)	(15)	(16)	(17)
01. Rote Barat Daya	470	1 630	2 215	2 600
02. Rote Barat Laut	269	630	252	1 075
03. Lobalain	150	670	2 100	1 845
04. Rote Tengah	-	450	1 055	2 285
05. Rote Selatan	60	-	150	1 910
06. Pantai Baru	180	1 345	2 100	3 875
07. Rote Timur	270	1 605	3 075	5 770
08. Landu Leko	-	-	750	500
09. Rote Barat	-	-	1 200	1 298
10. Ndao Nuse	-	-	-	1 665
Kabupaten Rote Ndao Rote Ndao Regency	1 399	6 330	12 897	22 823

Lanjutan Tabel/*Continued Table 5.2.2*

Kecamatan <i>District</i>	Kembang Kol/ <i>Cauliflower</i>		Ketimun/ <i>Cucumber</i>	
	2018	2019	2018	2019
(1)	(18)	(19)	(20)	(21)
01. Rote Barat Daya	530	1 350	630	1 000
02. Rote Barat Laut	-	400	585	1 150
03. Lobalain	-	112	480	1 282
04. Rote Tengah	-	-	-	-
05. Rote Selatan	-	115	20	200
06. Pantai Baru	-	-	480	550
07. Rote Timur	-	-	2 210	3 720
08. Landu Leko	-	-	-	-
09. Rote Barat	-	-	-	325
10. Ndao Nuse	-	-	-	-
Kabupaten Rote Ndao <i>Rote Ndao Regency</i>	530	1 977	4 405	8 227

Lanjutan Tabel/Continued Table 5.2.2

Kecamatan <i>District</i>	Kubis/ <i>Cabbage</i>		Labu Siam/ <i>Chayote</i>	
	2018	2019	2018	2019
(1)	(22)	(23)	(24)	(25)
01. Rote Barat Daya	-	-	-	-
02. Rote Barat Laut	720	1 180	-	1 200
03. Lobalain	-	145	-	-
04. Rote Tengah	-	-	-	-
05. Rote Selatan	-	400	-	-
06. Pantai Baru	-	-	-	-
07. Rote Timur	-	-	-	9 900
08. Landu Leko	-	-	-	-
09. Rote Barat	-	-	-	-
10. Ndao Nuse	-	-	-	-
Kabupaten Rote Ndao <i>Rote Ndao Regency</i>	720	1 725	-	11 100

Lanjutan Tabel/*Continued Table 5.2.2*

Kecamatan <i>District</i>	Melon/Melon		Paprika/Bell Pepper	
	2018	2019	2018	2019
(1)	(26)	(27)	(28)	(29)
01. Rote Barat Daya	-	-	-	-
02. Rote Barat Laut	320	3 775	-	-
03. Lobalain	-	626	-	-
04. Rote Tengah	-	150	-	-
05. Rote Selatan	-	-	-	-
06. Pantai Baru	-	-	-	-
07. Rote Timur	-	-	-	-
08. Landu Leko	-	-	-	-
09. Rote Barat	-	575	-	440
10. Ndao Nuse	-	1 195	-	-
Kabupaten Rote Ndao <i>Rote Ndao Regency</i>	320	6 321	-	440

Lanjutan Tabel/*Continued Table 5.2.2*

Kecamatan <i>District</i>	Petai/ <i>Chinese Cabbage</i>		Semangka/ <i>Watermelon</i>	
	2018	2019	2018	2019
(1)	(30)	(31)	(32)	(33)
01. Rote Barat Daya	3 000	6 335	648	11 760
02. Rote Barat Laut	810	830	322	3 250
03. Lobalain	1 450	1 345	611	7 670
04. Rote Tengah	1 050	2 110	175	4 520
05. Rote Selatan	152	1 545	-	950
06. Pantai Baru	2 910	915	-	250
07. Rote Timur	3 450	2 155	1 632	4 705
08. Landu Leko	300	330	-	640
09. Rote Barat	1 050	1 090	-	380
10. Ndao Nuse	-	580	-	1 165
Kabupaten Rote Ndao <i>Rote Ndao Regency</i>	14 172	17 235	3 388	35 290

Lanjutan Tabel/*Continued Table 5.2.2*

Kecamatan <i>District</i>	Terung/ <i>Eggplant</i>		Tomat/ <i>Tomato</i>		Wortel/ <i>Carrot</i>	
	2018	2019	2018	2019	2018	2019
(1)	(34)	(35)	(36)	(37)	(38)	(39)
01. Rote Barat Daya	1 020	2 700	1 440	2 535	-	-
02. Rote Barat Laut	246	1 650	364	2 780	-	350
03. Lobalain	900	1 000	890	2 172	-	130
04. Rote Tengah	-	1 250	-	1 000	-	-
05. Rote Selatan	140	2 615	-	2 620	-	-
06. Pantai Baru	1 290	1 550	-	375	-	150
07. Rote Timur	450	6 700	-	1 150	-	-
08. Landu Leko	-	1 120	-	525	-	-
09. Rote Barat	-	900	-	600	-	150
10. Ndao Nuse	-	-	-	-	-	-
Kabupaten Rote Ndao <i>Rote Ndao Regency</i>	4 046	19 485	2 694	13 757	-	780

Sumber/*Source* : BPS, Statistik Pertanian Hortikultura SPH-SBS/*BPS-Statistics Indonesia, Agricultural Statistic for Horticulture SPH-SBS*

Tabel
Table 5.2.3

**Luas Panen Tanaman Sayuran dan Buah–Buahan Semusim
Menurut Jenis Tanaman (ha), 2016–2019**
*Harvested Area of Seasonal Vegetables and Fruits by Kind
of Plant (ha), 2016–2019*

Jenis Tanaman <i>Kind of Plants</i>	2016	2017	2018	2019
(1)	(2)	(3)	(4)	(5)
Bawang Merah/ <i>Shallots</i>	379	376
Bawang Putih/ <i>Garlic</i>	11	25
Bayam/ <i>Spinach</i>	73	75
Buncis/ <i>string bean</i>	10	17
Cabai Besar/ <i>Chili/Big chili</i>	16	52
Cabai Rawit/ <i>Chili/Cayenne Pepper</i>	197	156
Kacang Panjang/ <i>Long Beans</i>	43	38
Kangkung/ <i>Water Spinach</i>	100	107
Kembang Kol/ <i>Cauliflower</i>	6	19
Ketimun/ <i>Cucumber</i>	39	35
Kubis/ <i>Cabbage</i>	5	8
Labu Siam/ <i>Chayote</i>	-	12
Melon/ <i>Melon</i>	2	26
Paprika/ <i>Bell Pepper</i>	-	1
Petsai/Sawi/ <i>Chinese Cabbage/ mustard green</i>	104	122

Lanjutan Tabel/*Continued Table 5.2.3*

Jenis Tanaman <i>Kind of Plants</i>	2016	2017	2018	2019
(1)	(2)	(3)	(4)	(5)
Semangka/ <i>Water Melon</i>	76	101
Terung/ <i>Eggplant</i>	32	38
Tomat/ <i>Tomato</i>	24	44
Wortel/ <i>Carrot</i>	-	5

Sumber/*Source* : BPS, Statistik Pertanian Hortikultura SPH-SBS/*BPS-Statistics Indonesia, Agricultural Statistic for Horticulture SPH-SBS*

Tabel
Table 5.2.4**Produksi Tanaman Sayuran dan Buah–Buahan Semusim
Menurut Jenis Tanaman (kw), 2016–2019**
**Production of Seasonal Vegetables and Fruits by Kind of
Plant (qui), 2016–2019**

Jenis Tanaman Kind of Plants	2016	2017	2018	2019
(1)	(2)	(3)	(4)	(5)
Bawang Merah/ <i>Shallots</i>	15 107	34 257
Bawang Putih/ <i>Garlic</i>	444	1 799
Bayam/ <i>Spinach</i>	1 630	5 065
Buncis/ <i>string bean</i>	872	3 550
Cabai Besar/ <i>Chili/Big chili</i>	518	7 715
Cabai Rawit/ <i>Chili/Cayenne Pepper</i>	5 922	33 445
Kacang Panjang/ <i>Long Beans</i>	1 399	6 330
Kangkung/ <i>Water Spinach</i>	12 897	22 823
Kembang Kol/ <i>Cauliflower</i>	530	1 977
Ketimun/ <i>Cucumber</i>	4 405	8 227
Kubis/ <i>Cabbage</i>	720	1 725
Labu Siam/ <i>Chayote</i>	-	11 100
Melon/ <i>Melon</i>	320	6 321
Paprika/ <i>Bell Pepper</i>	-	440
Petsai/Sawi/ <i>Chinese Cabbage/ mustard green</i>	14 172	17 235

Lanjutan Tabel/*Continued Table 5.2.4*

Jenis Tanaman <i>Kind of Plants</i>	2016	2017	2018	2019
(1)	(2)	(3)	(4)	(5)
Semangka/ <i>Water Melon</i>	3 388	35 290
Terung/ <i>Eggplant</i>	4 046	19 485
Tomat/ <i>Tomato</i>	2 694	13 757
Wortel/ <i>Carrot</i>	-	780

Sumber/*Source* : BPS, Statistik Pertanian Hortikultura SPH-SBS/*BPS-Statistics Indonesia, Agricultural Statistic for Horticulture SPH-SBS*

Tabel
Table 5.2.5

Luas Panen Tanaman Biofarmaka Menurut Kecamatan dan Jenis Tanaman (m²), 2018-2019
Harvested Area of Medicinal Plants by District and Kind of Plant (m²), 2018-2019

Kecamatan <i>District</i>	Dlingo/Dringo/ Calamus		Jahe/Ginger		Laos/Lengkuas/ Galanga	
	2018	2019	2018	2019	2018	2019
(1)	(2)	(3)	(4)	(5)	(6)	(7)
01. Rote Barat Daya	-	-	-	11,00	-	7,00
02. Rote Barat Laut	-	-	3,00	1,00	5,00	2,00
03. Lobalain	-	4	-	3,00	-	5,00
04. Rote Tengah	-	-	-	-	-	-
05. Rote Selatan	-	-	-	1,00	-	3,00
06. Pantai Baru	-	1	-	-	-	15,00
07. Rote Timur	-	-	-	-	-	-
08. Landu Leko	-	-	2,00	4,00	7,00	11,00
09. Rote Barat	-	-	-	-	-	-
10. Ndao Nuse	-	-	-	-	-	-
Kabupaten Rote Ndao Rote Ndao Regency	-	5	5,00	20,00	12,00	43,00

Lanjutan Tabel/*Continued Table 5.2.5*

Kecamatan <i>District</i>	Kencur/ <i>East Indian Galangal</i>		Kunyit/ <i>Turmeric</i>	
	2018	2019	2018	2019
(1)	(8)	(9)	(10)	(11)
01. Rote Barat Daya	–	–	–	13,00
02. Rote Barat Laut	–	4,00	6,00	–
03. Lobalain	–	2,00	–	1,00
04. Rote Tengah	–	–	–	–
05. Rote Selatan	–	3,00	–	4,00
06. Pantai Baru	–	–	–	20,00
07. Rote Timur	–	–	–	–
08. Landu Leko	–	6,00	–	4,00
09. Rote Barat	–	–	–	–
10. Ndao Nuse	–	–	–	–
Kabupaten Rote Ndao <i>Rote Ndao Regency</i>	–	15,00	6,00	42,00

Lanjutan Tabel/*Continued Table* 5.2.5

Kecamatan <i>District</i>	Lempuyang/ <i>Zingiber Aromaticum</i>		Lidah Buaya/ <i>Aloevera</i>	
	2018	2019	2018	2019
(1)	(12)	(13)	(14)	(15)
01. Rote Barat Daya	-	-	-	-
02. Rote Barat Laut	-	3	-	-
03. Lobalain	-	-	-	-
04. Rote Tengah	-	-	-	-
05. Rote Selatan	-	-	-	-
06. Pantai Baru	-	-	-	1
07. Rote Timur	-	-	-	-
08. Landu Leko	-	-	-	-
09. Rote Barat	-	-	-	-
10. Ndao Nuse	-	-	-	-
Kabupaten Rote Ndao <i>Rote Ndao Regency</i>	-	3	-	1

Lanjutan Tabel/*Continued Table 5.2.5*

Kecamatan <i>District</i>	Mengkudu/Pace/ <i>Indian Mulberry</i>		Temulawak/ <i>Java Turmeric</i>	
	2018	2019	2018	2019
(1)	(16)	(17)	(18)	(19)
01. Rote Barat Daya	-	-	-	11
02. Rote Barat Laut	-	-	-	-
03. Lobalain	-	-	-	-
04. Rote Tengah	-	-	-	-
05. Rote Selatan	-	-	-	-
06. Pantai Baru	-	30	-	-
07. Rote Timur	-	-	-	-
08. Landu Leko	-	-	-	-
09. Rote Barat	-	-	-	-
10. Ndao Nuse	-	-	-	-
Kabupaten Rote Ndao <i>Rote Ndao Regency</i>	-	30	-	11

Sumber/*Source* : BPS, Statistik Pertanian Hortikultura SPH-SBS/*BPS-Statistics Indonesia, Agricultural Statistic for Horticulture SPH-SBS*

Tabel
Table 5.2.6

Produksi Tanaman Biofarmaka Menurut Kecamatan dan Jenis Tanaman (kg), 2018 dan 2019
Production of Medicinal Plants by District and Kind of Plant (kg) 2018 and 2019

Kecamatan <i>District</i>	Dlingo/Dringo/ Calamus		Jahe/Ginger		Laos/Lengkuas/ Galanga	
	2018	2019	2018	2019	2018	2019
(1)	(2)	(3)	(4)	(5)	(6)	(7)
01. Rote Barat Daya	-	-	-	48,00	-	34,00
02. Rote Barat Laut	-	-	4,00	13,00	6,00	25,00
03. Lobalain	-	19	-	12,00	-	23,00
04. Rote Tengah	-	-	-	-	-	-
05. Rote Selatan	-	-	-	15,00	-	28,00
06. Pantai Baru	-	1	-	-	-	38,00
07. Rote Timur	-	-	-	-	-	-
08. Landu Leko	-	-	1,00	2,00	7,00	28,00
09. Rote Barat	-	-	-	-	-	-
10. Ndao Nuse	-	-	-	-	-	-
Kabupaten Rote Ndao <i>Rote Ndao Regency</i>	-	20	5,00	90,00	13,00	176,00

Lanjutan Tabel/Continued Table 5.2.6

Kecamatan District	Kencur/East Indian Galangal		Kunyit/Turmeric	
	2018	2019	2018	2019
(1)	(8)	(9)	(10)	(11)
01. Rote Barat Daya	–	–	–	32,00
02. Rote Barat Laut	–	14,00	7,00	–
03. Lobalain	–	5,00	–	5,00
04. Rote Tengah	–	–	–	–
05. Rote Selatan	–	11,00	–	14,00
06. Pantai Baru	–	–	–	50,00
07. Rote Timur	–	–	–	–
08. Landu Leko	–	21,00	–	8,00
09. Rote Barat	–	–	–	–
10. Ndao Nuse	–	–	–	–
Kabupaten Rote Ndao Rote Ndao Regency	–	51,00	7,00	109,00

Lanjutan Tabel/*Continued Table 5.2.6*

Kecamatan <i>District</i>	Lempuyang/ <i>Zingiber Aromaticum</i>		Lidah Buaya/ <i>Aloevera</i>	
	2018	2019	2018	2019
(1)	(12)	(13)	(14)	(15)
01. Rote Barat Daya	-	-	-	-
02. Rote Barat Laut	-	10	-	-
03. Lobalain	-	-	-	-
04. Rote Tengah	-	-	-	-
05. Rote Selatan	-	-	-	-
06. Pantai Baru	-	-	-	5
07. Rote Timur	-	-	-	-
08. Landu Leko	-	-	-	-
09. Rote Barat	-	-	-	-
10. Ndao Nuse	-	-	-	-
Kabupaten Rote Ndao <i>Rote Ndao Regency</i>	-	10	-	5

Lanjutan Tabel/*Continued Table 5.2.6*

Kecamatan <i>District</i>	Mengkudu/ <i>Pace/ Indian Mulberry</i>		Temulawak/ <i>Java Turmeric</i>	
	2018	2019	2018	2019
(1)	(16)	(17)	(18)	(19)
01. Rote Barat Daya	-	-	-	24
02. Rote Barat Laut	-	-	-	-
03. Lobalain	-	-	-	-
04. Rote Tengah	-	-	-	-
05. Rote Selatan	-	-	-	-
06. Pantai Baru	-	960	-	-
07. Rote Timur	-	-	-	-
08. Landu Leko	-	-	-	-
09. Rote Barat	-	-	-	-
10. Ndao Nuse	-	-	-	-
Kabupaten Rote Ndao <i>Rote Ndao Regency</i>	-	960	-	24

Sumber/*Source* : BPS, Statistik Pertanian Hortikultura SPH-SBS/*BPS-Statistics Indonesia, Agricultural Statistic for Horticulture SPH-SBS*

Tabel 5.2.7 **Luas Panen Tanaman Biofarmaka Menurut Jenis Tanaman (m²), 2019**
Table 5.2.7 **Harvested Area of Medicinal Plants by Kind of Plant (m²), 2019**

Jenis Tanaman <i>Kind of Plants</i>	2016	2017	2018	2019
(1)	(2)	(3)	(4)	(5)
Dlingo/Dringo/ <i>Sweet Root/ Calamus</i>	-	5,00
Jahe/ <i>Ginger</i>	5	20,00
Kencur/ <i>East Indian Galangal</i>	-	15,00
Kunyit/ <i>Turmeric</i>	6	42,00
Laos/Lengkuas/ <i>Galanga</i>	12	43,00
Lempuyang/ <i>Zingiber Aromaticum</i>	-	3,00
Lidah Buaya/ <i>Oliviera</i>	-	1,00
Mengkudu/Pace/ <i>Indian Mulberry</i>	-	30,00
Temulawak/ <i>Java Turmeric</i>	-	11,00

Sumber/Source : BPS, Statistik Pertanian Hortikultura SPH-SBS/BPS-Statistics Indonesia, *Agricultural Statistic for Horticulture SPH-SBS*

Tabel 5.2.8 **Produksi Tanaman Biofarmaka Menurut Jenis Tanaman (kg), 2019**
Table **Production of Medicinal Plants by Kind of Plant (kg), 2019**

Jenis Tanaman <i>Kind of Plants</i>	2016	2017	2018	2019
(1)	(2)	(3)	(4)	(5)
Dlingo/Dringo/ <i>Sweet Root/ Calamus</i>	-	20
Jahe/ <i>Ginger</i>	5	90
Kencur/ <i>East Indian Galangal</i>	-	51
Kunyit/ <i>Turmeric</i>	7	109
Laos/Lengkuas/ <i>Galanga</i>	13	176
Lempuyang/ <i>Zingiber Aromaticum</i>	-	10
Lidah Buaya/ <i>Oliviera</i>	-	5
Mengkudu/Pace/ <i>Indian Mulberry</i>	-	960
Temulawak/ <i>Java Turmeric</i>	-	24

Sumber/Source : BPS, Statistik Pertanian Hortikultura SPH-SBS/BPS-Statistics Indonesia, Agricultural Statistic for Horticulture SPH-SBS

Tabel
Table 5.2.9**Luas Panen Tanaman Hias Menurut Kecamatan dan Jenis Tanaman (m²), 2019**
Harvested Area of Ornamental Plants by District and Kind of Plant (m²), 2019

Kecamatan <i>District</i>	Anggrek/ <i>Orchid</i>		Euphorbia/ <i>Euphorbia</i>	
	2018	2019	2018	2019
(1)	(2)	(3)	(4)	(5)
01. Rote Barat Daya	-	-	-	-
02. Rote Barat Laut	-	-	8	-
03. Lobalain	-	-	-	-
04. Rote Tengah	-	-	-	-
05. Rote Selatan	-	-	-	-
06. Pantai Baru	-	-	-	-
07. Rote Timur	-	-	-	-
08. Landu Leko	-	-	-	-
09. Rote Barat	-	-	-	-
10. Ndao Nuse	-	-	-	-
Kabupaten Rote Ndao Rote Ndao Regency	-	-	8	-

Lanjutan Tabel/*Continued Table 5.2.9*

Kecamatan <i>District</i>	Kamboja Jepang/ <i>Adenium</i>		Mawar/ <i>Rose</i>	
	2018	2019	2018	2019
(1)	(6)	(7)	(8)	(9)
01. Rote Barat Daya	-	-	-	-
02. Rote Barat Laut	8	-	3	2
03. Lobalain	-	-	-	-
04. Rote Tengah	-	-	-	-
05. Rote Selatan	-	-	-	-
06. Pantai Baru	-	-	-	-
07. Rote Timur	-	-	-	-
08. Landu Leko	-	-	-	-
09. Rote Barat	-	-	-	-
10. Ndao Nuse	-	-	-	-
Kabupaten Rote Ndao <i>Rote Ndao Regency</i>	8	-	3	2

Lanjutan Tabel/*Continued Table 5.2.9*

Kecamatan <i>District</i>	Melati/ <i>Jasmine</i>		Pisang-Pisangan/ <i>Heliconia</i>	
	2018	2019	2018	2019
(1)	(10)	(11)	(12)	(13)
01. Rote Barat Daya	-	-	-	-
02. Rote Barat Laut	2	2	4	2
03. Lobalain	-	-	-	-
04. Rote Tengah	-	-	-	-
05. Rote Selatan	-	-	-	-
06. Pantai Baru	-	-	-	-
07. Rote Timur	-	-	-	-
08. Landu Leko	-	-	-	-
09. Rote Barat	-	-	-	-
10. Ndao Nuse	-	-	-	-
Kabupaten Rote Ndao <i>Rote Ndao Regency</i>	2	2	4	2

Lanjutan Tabel/*Continued Table 5.2.9*

Kecamatan <i>District</i>	Sedap Malam/ <i>Tuberose</i>		Sri Rejeki/ <i>Aglaonema</i>	
	2018	2019	2018	2019
(1)	(14)	(15)	(16)	(17)
01. Rote Barat Daya	-	-	-	-
02. Rote Barat Laut	2	2	5	-
03. Lobalain	-	-	-	-
04. Rote Tengah	-	-	-	-
05. Rote Selatan	-	-	-	-
06. Pantai Baru	-	-	-	-
07. Rote Timur	-	-	-	-
08. Landu Leko	-	-	-	-
09. Rote Barat	-	-	-	-
10. Ndao Nuse	-	-	-	-
Kabupaten Rote Ndao <i>Rote Ndao Regency</i>	2	2	5	-

Sumber/*Source* : BPS, Statistik Pertanian Hortikultura SPH-SBS/*BPS-Statistics Indonesia, Agricultural Statistic for Horticulture SPH-SBS*

Tabel
Table 5.2.10**Produksi Tanaman Hias Menurut Kecamatan dan Jenis Tanaman, 2019**
Production of Ornamental Plants by District and Kind of Plant, 2019

Kecamatan <i>District</i>	Anggrek/ <i>Orchid</i> (tangkai/ <i>stalks</i>)		Euphorbia/ <i>Euphorbia</i> (pohon/ <i>tree</i>)	
	2018	2019	2018	2019
(1)	(2)	(3)	(4)	(5)
01. Rote Barat Daya	-	-	-	-
02. Rote Barat Laut	-	-	14	-
03. Lobalain	-	-	-	-
04. Rote Tengah	-	-	-	-
05. Rote Selatan	-	-	-	-
06. Pantai Baru	-	-	-	-
07. Rote Timur	-	-	-	-
08. Landu Leko	-	-	-	-
09. Rote Barat	-	-	-	-
10. Ndao Nuse	-	-	-	-
Kabupaten Rote Ndao <i>Rote Ndao Regency</i>	-	-	14	-

Lanjutan Tabel/*Continued Table 5.2.10*

Kecamatan <i>District</i>	Kamboja Jepang/ <i>Adenium</i> (pohon/ <i>tree</i>)		Mawar/ <i>Rose</i> (tangkai/ <i>stalks</i>)	
	2018	2019	2018	2019
(1)	(6)	(7)	(8)	(9)
01. Rote Barat Daya	-	-	-	-
02. Rote Barat Laut	14	-	5	12
03. Lobalain	-	-	-	-
04. Rote Tengah	-	-	-	-
05. Rote Selatan	-	-	-	-
06. Pantai Baru	-	-	-	-
07. Rote Timur	-	-	-	-
08. Landu Leko	-	-	-	-
09. Rote Barat	-	-	-	-
10. Ndao Nuse	-	-	-	-
Kabupaten Rote Ndao <i>Rote Ndao Regency</i>	14	-	5	12

Lanjutan Tabel/Continued Table 5.2.10

Kecamatan District	Melati/ Jasmine (kg/ kg)		Pisang-Pisangan/ Heliconia (tangkai/ stalks)	
	2018	2019	2018	2019
(1)	(10)	(11)	(12)	(13)
01. Rote Barat Daya	-	-	-	-
02. Rote Barat Laut	4	17	11	42
03. Lobalain	-	-	-	-
04. Rote Tengah	-	-	-	-
05. Rote Selatan	-	-	-	-
06. Pantai Baru	-	-	-	-
07. Rote Timur	-	-	-	-
08. Landu Leko	-	-	-	-
09. Rote Barat	-	-	-	-
10. Ndao Nuse	-	-	-	-
Kabupaten Rote Ndao Rote Ndao Regency	4	17	11	42

Lanjutan Tabel/*Continued Table 5.2.10*

Kecamatan <i>District</i>	Sedap Malam/ <i>Tuberose</i> (tangkai/ <i>stalks</i>)		Sri Rejeki/ <i>Aglaonema</i> (pohon/ <i>tree</i>)	
	2018	2019	2018	2019
(1)	(14)	(15)	(16)	(17)
01. Rote Barat Daya	-	-	-	-
02. Rote Barat Laut	4	26	9	-
03. Lobalain	-	-	-	-
04. Rote Tengah	-	-	-	-
05. Rote Selatan	-	-	-	-
06. Pantai Baru	-	-	-	-
07. Rote Timur	-	-	-	-
08. Landu Leko	-	-	-	-
09. Rote Barat	-	-	-	-
10. Ndao Nuse	-	-	-	-
Kabupaten Rote Ndao <i>Rote Ndao Regency</i>	4	26	9	-

Sumber/*Source* : BPS, Statistik Pertanian Hortikultura SPH-SBS/BPS-*Statistics Indonesia, Agricultural Statistic for Horticulture SPH-SBS*

Tabel
Table 5.2.11

**Luas Panen Tanaman Hias Menurut Jenis Tanaman (m²),
2019**
**Harvested Area of Ornamental Plants by Kind of Plant (m²),
2019**

Jenis Tanaman Kind of Plants	2016	2017	2018	2019
(1)	(2)	(3)	(4)	(5)
Anggrek/ <i>Orchid</i>	-	-
Anthurium Bunga/ <i>Flamingo Lily Flower</i>	-	-
Anthurium Daun/ <i>Anthurium</i>	-	-
Anyelir/ <i>Carnation</i>	-	-
Balaceng/ <i>Dieffenbacia</i>	-	-
Dracaena/ <i>Dracaena</i>	-	-
Euphorbia/ <i>Euphorbia</i>	8	-
Gladiol/ <i>Gladiol</i>	-	-
Hanjuang/ <i>Cordyline</i>	-	-
Herbras/ <i>Gerbera</i>	-	-
Kamboja Jepang/ <i>Adenium</i>	8	-
Keladi Hias/ <i>Caladium</i>	-	-
Krisan/ <i>Chrysantemum</i>	-	-
Mawar/ <i>Rose</i>	3	2
Melati/ <i>Jasmine</i>	2	2
Monstera/ <i>Monstera</i>	-	-

Lanjutan Tabel/*Continued Table* 5.2.11

Jenis Tanaman <i>Kind of Plants</i>	2016	2017	2018	2019
(1)	(2)	(3)	(4)	(5)
Pakis/ <i>Leather Leaf Fern</i>	-	-
Palem/ <i>Palm</i>	-	-
Pedang-Pedangan/ <i>Sansevieria</i>	-	-
Philodendron/ <i>Philodendron</i>	-	-
Pisang-Pisangan/ <i>Heliconia</i>	4	2
Sedap Malam/ <i>Tuberose</i>	2	2
Soka/ <i>Ixora</i>	-	-
Sri Rejeki/ <i>Aglaonema</i>	5	-

Sumber/*Source* : BPS, Statistik Pertanian Hortikultura SPH-SBS/BPS-*Statistics Indonesia, Agricultural Statistic for Horticulture SPH-SBS*

Tabel
Table 5.2.12

**Produksi Tanaman Hias Menurut Jenis Tanaman (tangkai),
2019**
*Production of Ornamental Plants by Kind of Plant (stalks),
2019*

Jenis Tanaman <i>Kind of Plants</i>	2016	2017	2018	2019
(1)	(2)	(3)	(4)	(5)
Anggrek/ <i>Orchid</i>	-	-
Anthurium Bunga/ <i>Flamingo Lily Flower</i>	-	-
Anthurium Daun/ <i>Anthurium</i>	-	-
Anyelir/ <i>Carnation</i>	-	-
Balanceng/ <i>Dieffenbacia</i>	-	-
Dracaena/ <i>Dracaena</i>	-	-
Euphorbia/ <i>Euphorbia</i>	14	-
Gladiol/ <i>Gladiol</i>	-	-
Hanjuang/ <i>Cordyline</i>	-	-
Herbras/ <i>Gerbera</i>	-	-
Kamboja Jepang/ <i>Adenium</i>	14	-
Keladi Hias/ <i>Caladium</i>	-	-
Krisan/ <i>Chrysantemum</i>	-	-
Mawar/ <i>Rose</i>	5	12
Melati/ <i>Jasmine</i>	4	17
Monstera/ <i>Monstera</i>	-	-

Lanjutan Tabel/*Continued Table 5.2.12*

Jenis Tanaman Kind of Plants	2016	2017	2018	2019
(1)	(2)	(3)	(4)	(5)
Pakis/ <i>Leather Leaf Fern</i>	-	-
Palem/ <i>Palm</i>	-	-
Pedang-Pedangan/ <i>Sansevieria</i>	-	-
Philodendron/ <i>Philodendron</i>	-	-
Pisang-Pisangan/ <i>Heliconia</i>	11	42
Sedap Malam/ <i>Tuberose</i>	4	26
Soka/ <i>Ixora</i>	-	-
Sri Rejeki/ <i>Aglaonema</i>	9	-

Sumber/*Source* : BPS, Statistik Pertanian Hortikultura SPH-SBS/BPS-*Statistics Indonesia, Agricultural Statistic for Horticulture SPH-SBS*

Tabel 5.2.13 **Produksi Buah-buahan Menurut Kecamatan dan Jenis Tanaman (kw), 2019**
Table **Production of Fruits by District and Kind of Plant (qui), 2019**

Kecamatan District	Alpukat/Avocado		Belimbing/Star Fruit	
	2018	2019	2018	2019
(1)	(2)	(3)	(4)	(5)
01. Rote Barat Daya	1	8	5	6
02. Rote Barat Laut	25	24	24	7
03. Lobalain	-	9	-	36
04. Rote Tengah	9	2	-	-
05. Rote Selatan	-	53	-	24
06. Pantai Baru	-	-	-	67
07. Rote Timur	-	-	-	-
08. Landu Leko	-	-	-	-
09. Rote Barat	-	-	-	-
10. Ndao Nuse	-	-	-	-
Kabupaten Rote Ndao Rote Ndao Regency	35	96	29	140

Lanjutan Tabel/*Continued Table* 5.2.13

Kecamatan <i>District</i>	Jambu Air/ <i>Water Apple</i>		Jambu Biji/ <i>Guava</i>	
	2018	2019	2018	2019
(1)	(6)	(7)	(8)	(9)
01. Rote Barat Daya	-	3	3	8
02. Rote Barat Laut	-	11	4	59
03. Lobalain	-	34	-	13
04. Rote Tengah	27	38	-	5
05. Rote Selatan	-	26	-	42
06. Pantai Baru	-	-	-	90
07. Rote Timur	-	-	70	104
08. Landu Leko	3	-	25	10
09. Rote Barat	-	2	-	-
10. Ndao Nuse	-	-	-	-
Kabupaten Rote Ndao <i>Rote Ndao Regency</i>	30	114	102	331

Lanjutan Tabel/*Continued Table* 5.2.13

Kecamatan <i>District</i>	Jeruk Besar/ <i>Pomelo</i>		Jeruk Siam/Kepron/ <i>Orange/Tangerine</i>		Mangga/ <i>Mango</i>	
	2018	2019	2018	2019	2018	2019
(1)	(10)	(11)	(12)	(13)	(14)	(15)
01. Rote Barat Daya	-	-	-	-	109	1 417
02. Rote Barat Laut	-	-	243	84	4 597	604
03. Lobalain	-	95	60	81	7 342	2 511
04. Rote Tengah	-	-	-	-	100	61
05. Rote Selatan	-	46	-	-	520	755
06. Pantai Baru	-	-	-	-	130	133
07. Rote Timur	8	32	-	-	53	765
08. Landu Leko	-	98	-	-	37	16
09. Rote Barat	7	50	-	-	32	68
10. Ndao Nuse	-	-	-	-	-	-
Kabupaten Rote Ndao <i>Rote Ndao Regency</i>	15	321	303	165	12 920	6 330

Lanjutan Tabel/*Continued Table 5.2.13*

Kecamatan <i>District</i>	Nangka/Cempedak/ <i>Jackfruit</i>		Pepaya/Papaya		Pisang/ <i>Banana</i>	
	2018	2019	2018	2019	2018	2019
(1)	(17)	(18)	(19)	(20)	(21)	(22)
01. Rote Barat Daya	51	382	85	1 032	104	1 014
02. Rote Barat Laut	2 278	1 113	1 481	996	225	490
03. Lobalain	3 603	5 322	1 346	1 137	926	1 824
04. Rote Tengah	-	-	245	517	45	224
05. Rote Selatan	62	712	46	201	208	842
06. Pantai Baru	116	526	121	160	53	83
07. Rote Timur	-	-	540	1 582	226	1 301
08. Landu Leko	15	61	13	52	20	52
09. Rote Barat	-	10	279	359	84	169
10. Ndao Nuse	-	-	-	-	-	-
Kabupaten Rote Ndao <i>Rote Ndao Regency</i>	6 125	8 126	4 156	6 036	1 891	5 999

Lanjutan Tabel/*Continued Table* 5.2.13

Kecamatan <i>District</i>	Salak/ <i>Snakefruit</i>		Sirsak/ <i>Soursop</i>		Sukun/ <i>Breadfruit</i>	
	2018	2019	2018	2019	2018	2019
(1)	(23)	(24)	(25)	(26)	(27)	(28)
01. Rote Barat Daya	-	-	14	18	-	-
02. Rote Barat Laut	2	-	-	22	135	69
03. Lobalain	-	6	10	35	1 051	3 659
04. Rote Tengah	-	-	-	-	-	-
05. Rote Selatan	-	-	-	-	-	-
06. Pantai Baru	-	-	-	4	-	219
07. Rote Timur	-	-	-	8	-	121
08. Landu Leko	-	-	-	-	5	1
09. Rote Barat	-	-	-	-	20	6
10. Ndao Nuse	-	-	-	-	-	-
Kabupaten Rote Ndao <i>Rote Ndao Regency</i>	2	6	24	87	1 211	4 075

Sumber/*Source* : BPS, Statistik Pertanian Hortikultura SPH-SBS/*BPS-Statistics Indonesia, Agricultural Statistic for Horticulture SPH-SBS*

Tabel 5.2.14 **Produksi Buah–Buahan dan Sayuran Tahunan Menurut Jenis Tanaman (kw), 2016–2019**
Table **Production of Annual Fruits and Vegetables by Kind of Plant (qui), 2016–2019**

Jenis Tanaman <i>Kind of Plants</i>	2016	2017	2018	2019
(1)	(2)	(3)	(4)	(5)
Alpukat/ Avocado	35	96
Belimbing/ Star Fruit	29	140
Jambu Air/ Water Apple	30	114
Jambu Biji/ Guava	102	331
Jeruk Besar/ Pomelo	15	321
Jeruk Siam/Keprok/Orange/ <i>Tangerine</i>	303	165
Mangga/Mango	12.920	6.330
Nangka/Cempedak/ <i>Jackfruit</i>	6.125	8.126
Pepaya/ <i>Papaya</i>	4.156	6.036
Pisang/ <i>Banana</i>	1.891	5.999
Salak/ <i>Snakefruit</i>	2	6
Sirsak/ <i>Soursop</i>	24	87
Sukun/ <i>Breadfruit</i>	1.211	4.075

Sumber/Source : BPS, Statistik Pertanian Hortikultura SPH-SBS/BPS-Statistics Indonesia, *Agricultural Statistic for Horticulture SPH-SBS*

5.3 PERKEBUNAN PLANTATION

Tabel 5.3.1 Luas Tanaman Perkebunan Menurut Kecamatan dan Jenis Sayuran (Ha), 2019
Harvested Area of Horticulture Plants by District and Kind of Vegetable(Ha), 2019

Kecamatan District	Kelapa/Coconut	Jambu Mente/ Cashew	Kapuk/Kapok	Jarak/Castrol Oil
(1)	(2)	(3)	(4)	(5)
01. Rote Barat Daya	490,75	70,05	0,86	15,75
02. Rote Barat Laut	825,50	150,00	95,00	35,15
03. Lobalain	912,05	246,75	253,23	20,80
04. Rote Tengah	395,75	141,50	8,85	20,05
05. Rote Selatan	695,50	140,50	10,65	130,50
06. Pantai Baru	446,50	95,50	380,65	50,00
07. Rote Timur	296,75	202,50	61,75	25,00
08. Landu Leko	59,75	121,00	25,00	20,00
09. Rote Barat	535,00	177,50	25,75	135,00
10. Ndao Nuse	82,25	-	-	-
Kabupaten Rote Ndao Rote Ndao Regency	4 739,80	1 345,30	861,74	452,25

Lanjutan Tabel/*Continued Table 5.3.1*

Kecamatan District	Pinang/<i>Areca Nut</i>	Lontar/<i>Sugar Palm</i>	Tembakau/ Tobacco	Sirih/<i>Betel</i>
(1)	(6)	(7)	(8)	(9)
01. Rote Barat Daya	35,00	1 001,50	13,00	-
02. Rote Barat Laut	7,05	3 160,50	7,00	-
03. Lobalain	7,85	2 288,50	2,00	-
04. Rote Tengah	11,50	1 033,52	-	-
05. Rote Selatan	6,55	632,00	-	2,50
06. Pantai Baru	-	2 034,00	-	-
07. Rote Timur	11,00	3 420,00	-	-
08. Landu Leko	1,35	1 286,00	-	-
09. Rote Barat	12,15	1 684,23	-	-
10. Ndao Nuse	-	35,15	-	-
Kabupaten Rote Ndao Rote Ndao Regency	92,45	16 575,40	22,00	2,50

Sumber/*Source* : Dinas Pertanian Kabupaten Rote Ndao/ *Agriculture Service of Rote Ndao Regency*

Tabel
Table 5.3.2

Produksi Tanaman Perkebunan Menurut Kecamatan dan Jenis Sayuran (Ton), 2019
Production of Horticulture Plants by District and Kind of Vegetable(Ton), 2019

Kecamatan District	Kelapa/Coconut	Jambu Mente/ Cashew	Kapuk/Kapok	Jarak/Castrol Oil
(1)	(2)	(3)	(4)	(5)
01. Rote Barat Daya	360,12	4,56	0,71	2,87
02. Rote Barat Laut	583,05	5,11	3,03	2,41
03. Lobalain	695,03	3,27	2,15	0,71
04. Rote Tengah	220,15	8,15	1,23	20,05
05. Rote Selatan	558,25	8,85	0,97	1,25
06. Pantai Baru	377,00	2,47	12,50	1,63
07. Rote Timur	200,52	2,05	3,87	2,74
08. Landu Leko	25,05	1,03	2,07	1,87
09. Rote Barat	403,75	10,05	1,75	1,85
10. Ndao Nuse	22,50	-	-	-
Kabupaten Rote Ndao Rote Ndao Regency	3 445,42	45,54	28,28	35,38

Lanjutan Tabel/*Continued Table 5.3.2*

Kecamatan <i>District</i>	Pinang/ <i>Areca Nut</i>	Lontar/ <i>Sugar</i>	Tembakau/ <i>Tobacco</i>	Sirih/ <i>Betel</i>
(1)	(6)	(7)	(8)	(9)
01. Rote Barat Daya	9,25	97,00	6,50	-
02. Rote Barat Laut	0,80	203,50	1,85	-
03. Lobalain	0,75	152,00	0,50	-
04. Rote Tengah	11,50	33,25	-	-
05. Rote Selatan	1,85	21,25	-	0,50
06. Pantai Baru	-	92,25	-	-
07. Rote Timur	2,75	144,00	-	-
08. Landu Leko	0,35	80,00	-	-
09. Rote Barat	2,05	88,50	-	-
10. Ndao Nuse	-	35,15	-	-
Kabupaten Rote Ndao <i>Rote Ndao Regency</i>	29,30	946,90	8,85	0,50

Sumber/*Source* : Dinas Pertanian Kabupaten Rote Ndao/ *Agriculture Service of Rote Ndao Regency*

5.4 PETERNAKAN LIVESTOCK

Tabel 5.4.1 **Populasi Ternak Menurut Kecamatan dan Jenis Ternak (ekor), 2019**
Table 5.4.1 **Livestock Population by District and Kind of Livestock, 2019**

Kecamatan District	Sapi Perah/Milk Cow	Sapi Potong/ Cow	Kapak/Buffalo	Kuda/Horse
(1)	(2)	(3)	(4)	(5)
01. Rote Barat Daya	-	5 838	5 975	1 283
02. Rote Barat Laut	-	8 329	4 764	2 859
03. Lobalain	-	11 348	2 354	939
04. Rote Tengah	-	10 017	2 040	744
05. Rote Selatan	-	4 447	640	834
06. Pantai Baru	-	8 465	1 103	360
07. Rote Timur	-	8 372	1 308	746
08. Landu Leko	-	3 459	167	102
09. Rote Barat	-	5 067	519	370
10. Ndao Nuse	-	753	-	-
Kabupaten Rote Ndao Rote Ndao Regency	-	66 095	18 870	8 237

Lanjutan Tabel/*Continued Table* 5.4.1

Kecamatan District	Kambing/Goat	Domba/Sheep	Babi/Pig
(1)	(6)	(7)	(8)
01. Rote Barat Daya	8 621	8 883	12 568
02. Rote Barat Laut	9 191	3 591	8 858
03. Lobalain	3 726	2 037	4 872
04. Rote Tengah	3 942	374	2 497
05. Rote Selatan	2 503	334	3 297
06. Pantai Baru	8 426	3 414	7 134
07. Rote Timur	5 819	4 087	3 911
08. Landu Leko	2 724	1 127	1 421
09. Rote Barat	4 758	890	4 017
10. Ndao Nuse	794	37	787
Kabupaten Rote Ndao Rote Ndao Regency	50 504	24 774	49 362

Sumber/Source : Dinas Peternakan Kabupaten Rote Ndao/ *Livestock Service of Rote Ndao Regency*

Tabel
Table 5.4.2

Populasi Unggas Menurut Kecamatan dan Jenis Ternak (ekor), 2019
Poultry Population by District and Kind of Poultry, 2019

Kecamatan <i>District</i>	Ayam Kampung/ <i>Native Chicken</i>	Ayam Pedaging/ <i>Broiler</i>	Ayam Petelur/ <i>Layer</i>	Itik/Itik Manila/Duck/ <i>Manila Duck</i>
(1)	(2)	(3)	(4)	(5)
01. Rote Barat Daya	9 395	638	-	-
02. Rote Barat Laut	19 869	2454	-	-
03. Lobalain	2 040	1629	-	-
04. Rote Tengah	10 010	1291	-	-
05. Rote Selatan	6 727	576	-	-
06. Pantai Baru	17 624	484	-	-
07. Rote Timur	8 317	218	-	-
08. Landu Leko	3 273	211	-	-
09. Rote Barat	7 150	323	-	-
10. Ndao Nuse	563	-	-	-
Kabupaten Rote Ndao <i>Rote Ndao Regency</i>	84 968	7 824	-	-

Sumber/Source : Dinas Peternakan Kabupaten Rote Ndao/ *Livestock Service of Rote Ndao Regency*

Tabel 5.4.3 **Jumlah Ternak yang Dipotong Pada Rumah Potong Hewan Menurut Kecamatan dan Jenis Ternak (ekor), 2019**
Table 5.4.3 **Livestock Slaughtered of Slaughtering House by District and Kind of Livestock, 2019**

Kecamatan <i>District</i>	Sapi Perah / <i>Milk Cow</i>	Sapi Potong / <i>Cow</i>	Kerbau/Bufferalo	Kuda/Horse
(1)	(2)	(3)	(4)	(5)
01. Rote Barat Daya	-	-	-	-
02. Rote Barat Laut	-	45	-	-
03. Lobalain	-	-	-	-
04. Rote Tengah	-	337	-	-
05. Rote Selatan	-	-	-	-
06. Pantai Baru	-	-	-	-
07. Rote Timur	-	-	-	-
08. Landu Leko	-	-	-	-
09. Rote Barat	-	-	-	-
10. Ndao Nuse	-	-	-	-
Kabupaten Rote Ndao <i>Rote Ndao Regency</i>	-	382	-	-

Lanjutan Tabel/*Continued Table 5.4.3*

Kecamatan <i>District</i>	Kambing/ <i>Goat</i>	Domba/ <i>Sheep</i>	Babi/ <i>Pig</i>
(1)	(6)	(7)	(8)
01. Rote Barat Daya	-	-	-
02. Rote Barat Laut	-	-	-
03. Lobalain	-	-	210
04. Rote Tengah	-	-	-
05. Rote Selatan	-	-	-
06. Pantai Baru	-	-	-
07. Rote Timur	-	-	-
08. Landu Leko	-	-	-
09. Rote Barat	-	-	-
10. Ndao Nuse	-	-	-
Kabupaten Rote Ndao <i>Rote Ndao Regency</i>	-	-	210

Sumber/*Source* : Dinas Peternakan Kabupaten Rote Ndao/ *Livestock Service of Rote Ndao Regency*

Tabel 5.4.4 **Banyaknya Rumah Potong Hewan dan Tempat Potong Hewan menurut Kecamatan , 2019**
Table 5.4.4 **Number of Slaughtering House by District , 2019**

Kecamatan <i>District</i>	Rumah Potong Hewan/ <i>Slaughtering</i> House	Tempat Potong Hewan/ <i>Slaughtering Place</i>	Jumlah/ <i>Total</i>
(1)	(2)	(3)	(4)
01. Rote Barat Daya	-	-	-
02. Rote Barat Laut	-	1	1
03. Lobalain	-	1	1
04. Rote Tengah	1	-	1
05. Rote Selatan	-	-	-
06. Pantai Baru	-	-	-
07. Rote Timur	-	-	-
08. Landu Leko	-	-	-
09. Rote Barat	-	-	-
10. Ndao Nuse	-	-	-
Kabupaten Rote Ndao Rote Ndao Regency	1	2	3

Sumber/*Source* : Dinas Peternakan Kabupaten Rote Ndao/ *Livestock Service of Rote Ndao Regency*

5.5 PERIKANAN FISHING

Tabel 5.5.1 Jumlah Rumah Tangga Perikanan Tangkap Menurut Kecamatan dan Subsektor, 2019
Number of Fish Capture Household by District and Subsector, 2019

Kecamatan <i>District</i>	Penuh	Sambilan Utama	Sambilan Tambahan	Jumlah
(1)	(2)	(3)	(4)	(5)
01. Rote Barat Daya	312	14	43	369
02. Rote Barat Laut	438	29	7	474
03. Lobalain	397	45	25	467
04. Rote Tengah	24	5	5	34
05. Rote Selatan	15	5	5	25
06. Pantai Baru	198	13	27	238
07. Rote Timur	372	87	24	483
08. Landu Leko	285	51	14	350
09. Rote Barat	55	27	14	96
10. Ndao Nuse	339	44	72	455
Kabupaten Rote Ndao <i>Rote Ndao Regency</i>	2 435	320	236	2 991

Catatan/Note : Data Yang di sajikan adalah data tahun 2018. Data tahun 2019 tidak tersedia

Sumber/Source : Dinas Kelautan dan Perikanan Kabupaten Rote Ndao/ *Marine and Fishery Service of Rote Ndao Regency*

Tabel
Table 5.5.2

Produksi Perikanan Laut dan Perikanan Darat Menurut Kecamatan, 2019
Production of Marine Fisheries and Inland Fisheries by District, 2019

Kecamatan <i>District</i>	Perikanan Laut/ <i>Marine Fisheries</i>	Perikanan Darat Hewan/ <i>Inland</i> Fisheries	Jumlah/ <i>Total</i>
(1)	(2)	(3)	(4)
01. Rote Barat Daya	612
02. Rote Barat Laut	78
03. Lobalain	429
04. Rote Tengah	516
05. Rote Selatan	658
06. Pantai Baru	18
07. Rote Timur	5
08. Landu Leko	253
09. Rote Barat	801
10. Ndao Nuse	159
Kabupaten Rote Ndao <i>Rote Ndao Regency</i>	3 529

Catatan/Note : Data Yang di sajikan adalah data tahun 2018. Data tahun 2019 tidak tersedia

Sumber/Source : Dinas Kelautan dan Perikanan Kabupaten Rote Ndao/ *Marine and Fishery Service of Rote Ndao Regency*

Tabel
Table 5.5.3

Jumlah Perahu/Kapal Menurut Kecamatan dan Jenis Kapal, 2019
Number of Fishing Boats by District and Type of Boat, 2019

Kecamatan District	Jukung/Jukung	Perahu Tanpa Motor /Nonpowered Boat	Perahu Motor Tempel/ Outboard Motorboat	Kapal Motor/ Inboard Motorboat
(1)	(2)	(3)	(4)	(5)
01. Rote Barat Daya	232	-	86	60
02. Rote Barat Laut	212	37	184	47
03. Lobalain	79	-	57	43
04. Rote Tengah	22	-	7	2
05. Rote Selatan	35	-	2	2
06. Pantai Baru	265	-	26	18
07. Rote Timur	118	22	142	114
08. Landu Leko	337	-	17	23
09. Rote Barat	385	-	2	12
10. Ndao Nuse	97	-	19	39
Kabupaten Rote Ndao Rote Ndao Regency	1 782	59	542	360

Catatan/Note : Data Yang di sajikan adalah data tahun 2018. Data tahun 2019 tidak tersedia

Sumber/Source : Dinas Kelautan dan Perikanan Kabupaten Rote Ndao/ Marine and Fishery Service of Rote Ndao Regency

Tabel
Table 5.5.4

Produksi Laut Non Ikan Menurut Jenis dan Kecamatan, 2019
Marine Non-Fish Production by Kind and District , 2019

Kecamatan District	Teripan/Sea Cucumber	Udang/ Shrimp	Kerang/ Shellfish	Cumi-Cumi/ Squid	Gurita/ Octopus
(1)	(2)	(3)	(4)	(5)	(6)
01. Rote Barat Daya	-	0,9	0,1	1	0,0
02. Rote Barat Laut	36	0,2	0,2	5	2,0
03. Lobalain	-	0,1	0,1	1	2,0
04. Rote Tengah	-	-	-	-	-
05. Rote Selatan	-	-	-	-	-
06. Pantai Baru	-	0,7	0,1	-	-
07. Rote Timur	1	0,2	0,2	-	1,0
08. Landu Leko	-	-	0,1	-	0,0
09. Rote Barat	-	0,2	-	-	-
10. Ndao Nuse	-	0,1	-	199	4,0
Kabupaten Rote Ndao Rote Ndao Regency	37	2,4	0,8	206	9,0

Catatan/Note : Data Yang di sajikan adalah data tahun 2018. Data tahun 2019 tidak tersedia

Sumber/Source : Dinas Kelautan dan Perikanan Kabupaten Rote Ndao/ Marine and Fishery Service of Rote Ndao Regency

Tabel
Table 5.5.5

Jumlah Petani, Usaha Kelompok dan Produksi Rumput Laut Menurut Kecamatan, 2019
Number of Farmer, Seaweed, Group, and Production by District, 2019

Kecamatan District	Petani Rumput Laut/ Seaweed farmers	Jumlah Usaha Kelompok/ Group	Produksi/Production (Kering/Ton)
(1)	(2)	(3)	(4)
01. Rote Barat Daya	823	165	956
02. Rote Barat Laut	1 976	395	3 716
03. Lobalain	210	42	3
04. Rote Tengah	5	1	-
05. Rote Selatan	5	1	-
06. Pantai Baru	677	135	549
07. Rote Timur	1 423	285	1 890
08. Landu Leko	1 582	316	4 472
09. Rote Barat	1 872	374	4 146
10. Ndao Nuse	102	20	14
Kabupaten Rote Ndao Rote Ndao Regency	8 675	1 734	15 746

Catatan/Note : Data Yang di sajikan adalah data tahun 2018. Data tahun 2019 tidak tersedia

Sumber/Source : Dinas Kelautan dan Perikanan Kabupaten Rote Ndao/ Marine and Fishery Service of Rote Ndao Regency

Jumlah Pelanggan PDAM

Number of Customers

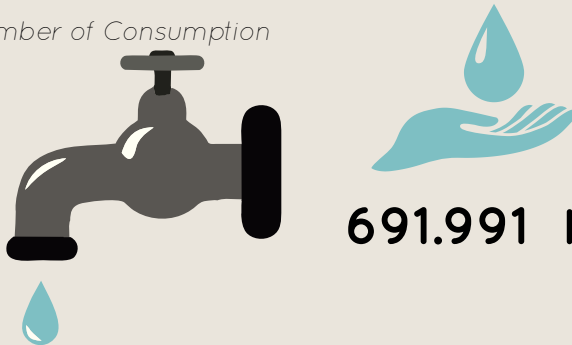
4.784
Pelanggan



Jumlah Pemakaian Air

Number of Consumption

691.991 M³



PENJELASAN TEKNIS

1. Industri Pengolahan adalah suatu kegiatan ekonomi yang melakukan kegiatan mengubah suatu barang dasar secara mekanis, kimia, atau dengan tangan sehingga menjadi barang jadi/setengah jadi, dan atau barang yang kurang nilainya menjadi barang yang lebih tinggi nilainya, dan sifatnya lebih dekat kepada pemakai akhir. Termasuk dalam kegiatan ini adalah jasa industri dan pekerjaan perakitan (assembling).
2. Perusahaan atau Usaha Industri adalah suatu unit (kesatuan) usaha yang melakukan kegiatan ekonomi, bertujuan menghasilkan barang atau jasa, terletak pada suatu bangunan atau lokasi tertentu, dan mempunyai catatan administrasi tersendiri mengenai produksi dan struktur biaya serta ada seorang atau lebih yang bertanggung jawab atas usaha tersebut.
3. Industri pengolahan dikelompokkan ke dalam 4 golongan berdasarkan banyaknya pekerja, yaitu: Industri Besar (100 orang pekerja atau lebih), Industri Sedang/Menengah (20-99 orang pekerja), Industri Kecil (5-19 orang pekerja), dan Industri Mikro (1-4 orang pekerja).

TECHNICAL NOTES

1. *Manufacturing industry is defined as an economic activity processing basic goods mechanically, chemicals or manually into final or intermediate goods. It is also defined as processing of lower value goods into higher value goods as final or intermediate products. The activities also include services for manufacturing and assembling.*
2. *A manufacturing establishment is defined as a production unit engaged in economic activity, producing goods or services, located in a building or in a certain location, keeping a business record concerning the production and cost structure, and having a person or more that are responsible to those activities.*
3. *Manufacturing industries are categorized into four groups, based on the number of employees: Large scale manufacturing (100 employees or more), Medium scale manufacturing (20-99 employees), Small scale manufacturing (5-19 employees), and Mikro scale manufacturing (1-4 employees).*

4. Perusahaan Listrik Negara (PLN) adalah perusahaan Umum Milik Negara yang mempunyai aktivitas kegiatan pembangkitan, transmisi dan distribusi tenaga listrik.
 5. Perusahaan Air Bersih adalah perusahaan yang mempunyai aktivitas dalam penampungan, penjernihan dan penyaluran air baku atau air bersih dari terminal air melalui saluran air, pipa atau mobil tangki (dalam satu pengelolaan administrasi dengan kegiatan ekonomi) kepada rumah tangga, perusahaan industri, atau pengguna komersial lainnya.
 6. Jumlah listrik/gas/air bersih yang terjual adalah banyaknya listrik/gas/air bersih yang disalurkan kepada para pelanggan.
 7. Pembangkit Listrik Tenaga Surya adalah pembangkit listrik yang mengubah energi surya menjadi energi listrik.
4. *State Electricity Company (PLN) is State owned company that has activities for electricity production, transmission and electricity distribution.*
 5. *The Water Supply Company (PDAM) is a company with several activities such as the collecting and purification of water and the distribution of water to households, industries, and other commercial users.*
 6. *Sold electricity/gas/cleaned water is total electricity/gas/cleaned water distributed to consumers.*
 7. *Solar Power is a power plant that converts solar energy into electrical energy.*

ULASAN

Pertambangan dan Penggalian, Industri, Listrik, Gas, dan Air Minum, menyerap tenaga kerja kurang lebih 12 persen berdasarkan Sakernas 2019. Menurut data Dinas Koperasi, Usaha Mikro, Kecil, dan Menengah, Perindustrian dan Perdagangan Kabupaten Rote Ndao tahun 2019, ada 1.504 perusahaan yang bergerak pada sektor industri Makanan dan Minuman dengan jumlah pekerja 5.288.


Jumlah pelanggan air PDAM di Rote pada tahun 2019 mencapai 4.784 pelanggan. Jumlah tersebut menyebar di hampir seluruh kecamatan di Rote. Kecamatan Lobalain merupakan Kecamatan dengan pelanggan air PDAM terbanyak di Rote, yaitu 3.714 pelanggan. Masih terdapat 5 Kecamatan yang belum mempunyai PDAM yaitu Rote Barat Laut, Rote Barat Daya, Rote Selatan, Landu Leko dan Ndao Nuse.

DESCRIPTION

According to the 2019 National Labour Force Survey, approximately 12 percent of the total workers in 2018 worked in Mining Manufacturing Industry, Electricity, and Gas Water sector. Based on the Cooperative, Micro small and Medium Enterprise, Industry and Trade Service of Rote Ndao Regency 2019, there were 1.504 establishments on the food and beverage industry sector with 5.288 workers.

In 2019, there were 4.784 costumers of Indonesian Regional Water Utility Company's throughout Rote region. Most of the costumers were found in Lobalain district with 3.714 users. There still 5 districts left without supported by the regional water utility company namely Rote Barat Laut, Rote Barat Daya, Rote Selatan, Landu Leko and Ndao Nuse.

Gambar 6.1 Jumlah Pelanggan Air Minum Menurut Unit, 2019
Figures **6.1** **Number of Customers of Water Consumption by Unit, 2019**



Sumber/Source : PDAM Kabupaten Rote Ndao/ PDAM of Rote Ndao Regency

6.1 INDUSTRI PENGOLAHAN MANUFACTURING INDUSTRY

Tabel 6.1.1 **Jumlah Perusahaan dan Tenaga Kerja Menurut Lapangan Usaha , 2015–2019**
Table 6.1.1 **Number of Establishment and Worker by Main Industrial, 2018-2019**

Lapangan Usaha Industry	Perusahaan/Number of Establishment		Tenaga Kerja/Worker Engaged	
	2018	2019	2018	2019
(1)	(2)	(3)	(4)	(5)
1. Makanan dan Minuman/ <i>Food and Beverage</i>	1 389	1 504	5 015	5 288
2. Sandang/ <i>Clothing</i>	622	682	935	846
3. Kimia dan Bahan Bangunan/ <i>Chemical and Building Materials</i>	153	153	503	503
4. Logam dan Elektronika/ <i>Metal and Electronics</i>	19	19	50	50
5. Kerajinan/ <i>Craft</i>	109	109	124	124
Jumlah/ Total	2 292	2 467	6 627	6 811

Sumber/Source : Dinas Koperasi, Usaha Mikro, Kecil dan Menengah, Perindustrian dan Perdagangan Kabupaten Rote Ndao/
Cooperative, Micro small and Medium Enterprises, Industry and Trade Service of Rote Ndao Regency

6.2 PERTAMBANGAN DAN ENERGI MINING AND ENERGY

Tabel 6.2.1 **Daya Terpasang, Produksi, dan Distribusi Listrik PT. PLN (Persero) pada Cabang/Ranting PLN Menurut Kecamatan, 2017-2019**
Table 6.2.1 **Installed Electricity Power, Production, and Distribution of PT. PLN (Persero) at PLN Branch by District, 2017-2019**

URAIAN DESCRIPTION		2017	2018	2019
(1)		(2)	(3)	(4)
1.	Daya Terpasang / <i>Installed Electricity Power</i> (KW)	111 912	6 480	9 729
2.	Produksi Listrik / <i>Electricity Production</i> (KWh)	20 177 275	21 144 684	24 594 043
3.	Listrik Terjual / <i>Electricity Sold</i> (KWh)	18 792 809	19 816 000	22 547 478
4.	Dipakai Sendiri / <i>Own Used</i> (KWh)	219 963	713 887	1 058 062
5.	Susut/ Hilang / <i>Shrinkage/ Lost</i> (KWh)	1 164 503	1 328 369	933 965

Sumber/Source : PT PLN (Persero) Unit Bisnis NTT Ranting Rote Ndao/ *Rote Ndao Branch of PT PLN NTT*

Tabel
Table 6.2.2

Jumlah Pelanggan Listrik Menurut Kecamatan, 2015–2019
Number of Electricity Customers by District, 2015–2019

Kecamatan District	2015	2016	2017	2018	2019
(1)	(2)	(3)	(4)	(5)	(6)
01. Rote Barat Daya	1 651	1 758	1 894	1 952	2 582
02. Rote Barat Laut	3 872	3 997	4 277	4 387	4 880
03. Lobalain	5 858	5 623	6 542	6 728	7 387
04. Rote Tengah	1 258	1 410	1 545	1 624	1 660
05. Rote Selatan	1 487	1 805	1 935	2 017	2 517
06. Pantai Baru	1 865	1 885	2 047	2 170	2 707
07. Rote Timur	2 198	2 215	2 492	2 863	3 647
08. Landu Leko	-	-	47	-	-
09. Rote Barat	853	965	1 302	1 480	2 043
10. Ndao Nuse	322	591	621	-	697
Kabupaten Rote Ndao Rote Ndao Regency	19 364	20 259	22 702	23 221	28 120

Sumber/Source : PT PLN (Persero) Unit Bisnis NTT Ranting Rote Ndao/ Rote Ndao Branch of PT PLN NTT

Tabel 6.2.3 Jumlah Pelanggan PDAM Menurut Jenis Konsumen, 2017-2019
Table *Number of PDAM Customers by Type of Consumers, 2017-2019*

Jenis Konsumen Type of Consumers	2017	2018	2019
(1)	(2)	(3)	(4)
Sosial/Sosial			
Umum/Public	13	14	11
Khusus/Private	33	38	43
Non Niaga/Non Commerce			
Rumahtangga/Household	2 856	3 391	4 349
Instansi Pemerintah/Government Institution	80	89	97
Niaga/Commerce			
Kecil/Small	184	208	192
Besar/Large	95	97	90
Industri/Industry			
Kecil/Small	2	1	1
Besar/Large	-	-	-
Khusus/Private			
Pelabuhan/Port	-	1	1
Lainnya/Others	-	-	-
Jumlah/Total	3 263	3 839	4 784

Sumber/Source : PDAM Kabupaten Rote Ndao/ PDAM of Rote Ndao Regency

Tabel 6.2.4 Jumlah Pelanggan, Pemakaian dan Nilai Pemakaian Air Minum Menurut Unit, 2019
Number of Customers, Consumption, Value of Water Consumption by Unit, 2019

Unit Unit	Jumlah Pelanggan Number of Customers	Jumlah Pemakaian Number of Consumption(m ³)	Nilai Pemakaian Value of Water Consumption (Rp)
(1)	(2)	(3)	(4)
01. PDAM Unit Ba'a/Lobalain	3 714	531 002	2 418 843 000
02. PDAM Unit Papela/Rote Timur	446	66 691	296 545 500
03. PDAM Unit Delha/Rote Barat	245	54 818	243 983 500
04. PDAM Unit Pantai Baru	259	28 613	143 050 500
05. PDAM Lidabesi/Rote Tengah	120	10 867	52 787 000
Jumlah/Total	4 784	691 991	3 155 209 500
2018	4 140	716 235	2 891 525 000
2017	3 839	589 974	2 427 664 100

Sumber/Source : PDAM Kabupaten Rote Ndao/ PDAM of Rote Ndao Regency

Tabel 6.2.5 **Jumlah Air yang Diproduksi, Dijual, Harga per M³ dan Susut Transmisi Distribusi Menurut Unit, 2019**
Table **Number of Water Produced, Sold, Price per M³, Losses in Transmission and Distribution by Unit, 2019**

Unit <i>Unit</i>	Air Yang Diproduksi <i>(Liter/detik)</i> Production <i>(Liter/Second)</i>	Air Yang Dijual <i>Sold(m³)</i>	Susut Transmisi <i>Distribusi</i> Loss in Distribution <i>(m³)</i>
(1)	(2)	(3)	(4)
01. PDAM Unit Ba'a/Lobalain		531 002	
02. PDAM Unit Papela/Rote Timur		66 691	
03. PDAM Unit Delha/Rote Barat		54 818	
04. PDAM Unit Pantai Baru		28 613	
05. PDAM Lidabesi/Rote Tengah		10 867	
Jumlah/Total		345 976	
2018	16,34	59 901,99	209 707
2017	85,00	1 308 000	718 026

Sumber/Source : PDAM Kabupaten Rote Ndao/ PDAM of Rote Ndao Regency



Tahukah Kamu?

Kabupaten Rote Ndao Terdapat

21 Home Stay
Home Stay

&

33 Melati
Melati



41 Kamar
Home Stay
Home Stay Rooms

288
Kamar Melati
Melati Rooms



PENJELASAN TEKNIS**TECHNICAL NOTES**

1. Usaha penyediaan akomodasi adalah usaha yang menyediakan pelayanan penginapan yang dapat dilengkapi dengan pelayanan pariwisata lainnya. Usaha penyediaan akomodasi dapat berupa hotel, vila, pondok wisata, bumi perkemahan, persinggahan karavan, dan akomodasi lainnya yang digunakan untuk tujuan pariwisata.
 2. Hotel adalah penyediaan akomodasi secara harian berupa kamar-kamar di dalam satu bangunan yang dapat dilengkapi dengan jasa makan dan minum, kegiatan hiburan dan atau fasilitas lainnya. Hotel terdiri dari hotel berbintang dan hotel non-bintang.
 3. Hotel bintang adalah usaha penyediaan jasa pelayanan penginapan, makan minum serta jasa lainnya bagi umum dengan menggunakan sebagian atau seluruh bangunan. Usaha ini dikelola secara komersial serta memenuhi ketentuan persyaratan sebagai hotel bintang (termasuk berlian) yang ditetapkan dalam surat keputusan instansi yang membinanya. Misalnya hotel bintang lima, hotel bintang empat dan seterusnya.
 4. Wisatawan mancanegara
1. *The business of providing accommodation is a business that provides specialty services that can be equipped with other tourism services. It includes hotel, villa, cottage, camping, caravan stop, and other accommodation that are used for tourism purposes.*
 2. *Hotel is a daily supply of accommodation rooms within a building which can be equipped with eating and drinking services, entertainment activities and/or other facilities. Hotel consists of a classified hotel and a non-classified hotel.*
 3. *A classified hotel is the business of providing an accommodation, eating and drinking as well as other services for the public by using a building or a part of a building. It is managed commercially and meets specified requirements as a star hotel (including diamonds) set forth in the decree of fostering agency. For example, five star hotel, four star hotel, and so on.*
 4. *A foreign visitor is any person*

ialah setiap pengunjung yang mengunjungi suatu Negara di luar tempat tinggalnya, didorong oleh satu atau beberapa keperluan tanpa bermaksud memperoleh penghasilan ditempat yang dikunjungi dan lamanya kunjungan tersebut tidak lebih dari satu tahun (12 bulan).

Definisi ini mencakup 2 (dua) kategori wisatawan mancanegara, yaitu:

a. Wisatawan (turis) ialah setiap pengunjung seperti definisi di atas yang tinggal paling sedikit 24 jam, akan tetapi tidak lebih dari 1 (satu) tahun di tempat yang dikunjungi, dengan maksud antara lain: berlibur, rekreasi, olah raga, bisnis, menghadiri pertemuan, studi dan kunjungan dengan alasan kesehatan.

b. Excursionist ialah setiap pengunjung seperti definisi di atas yang tinggal kurang dari 24 jam ditempat yang dikunjungi (termasuk "Cruise Passengers"). Cruise Passengers ialah setiap pengunjung yang tiba di suatu Negara dimana mereka tidak menginap di akomodasi yang tersedia di Negara tersebut, misalnya dengan kapal laut.

visiting a country other than his usual place of residence for any reason other than for earning income in the country visited, and the length of stay is no more than one year (12 months).

This definition covers two categories of foreign visitors, namely:

a. *"Tourist" is any visitor staying for at least 24 hours, but not more than one year, in the country visited, with the intention of visiting and for any of these purposes: Pleasure, recreation and sports Business, visiting friends and relatives, missions, attending meetings, conferences, visit for health reasons and study*

b. *"Excursionist" is any visitor staying less than 24 hours in the country visited including "Cruise Passengers", i.e. visitors arriving in a country without staying in any accommodation available in the visited country.*

ULASAN

Terdapat 54 hotel nonbintang di Rote, dengan total kamar mencapai 329 kamar. Sebanyak 26 hotel Melati, atau hampir separuh jumlah hotel nonbintang, terdapat di Kecamatan Rote Barat. Sisanya, menyebar di Kecamatan Rote Timur, Rote Selatan, Rote Tengah, Lobalain dan Rote Barat Daya.

Jumlah wisatawan yang mengunjungi Kabupaten Rote Ndao tahun 2019 adalah sebanyak 4.988 orang terdiri atas 2.481 wisatawan mancanegara dan 2.507 wisatawan domestik.

Jumlah ini mengalami peningkatan dibandingkan tahun 2018 dengan total 3.861 wisatawan.

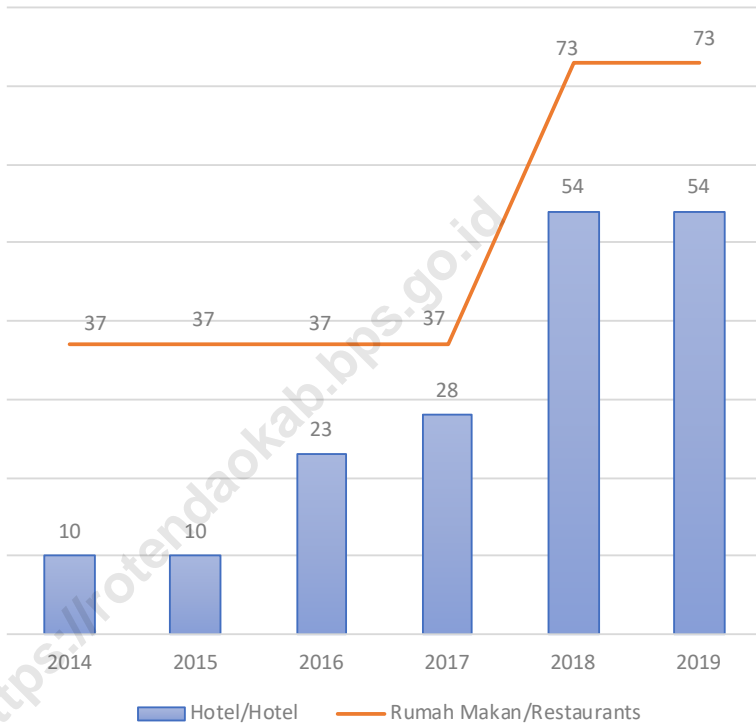
DESCRIPTION

There were 54 Non Classified Hotel in Rote, with 329 rooms in total. 26 hotel among them, or almost 50 percent of non classified hotel in Rote were placed in Rote Barat district. The rest of them were spreaded in Rote Timur, Rote Selatan, Rote Tengah, Lobalain dan Rote Barat Daya district.

The number of tourists that visited Rote Ndao Regency in 2019 were 4.988 people, consisting of 2.481 foreign tourists and 2.507 domestic tourists.

This number increased from 2018 with total of 3.861 tourists.

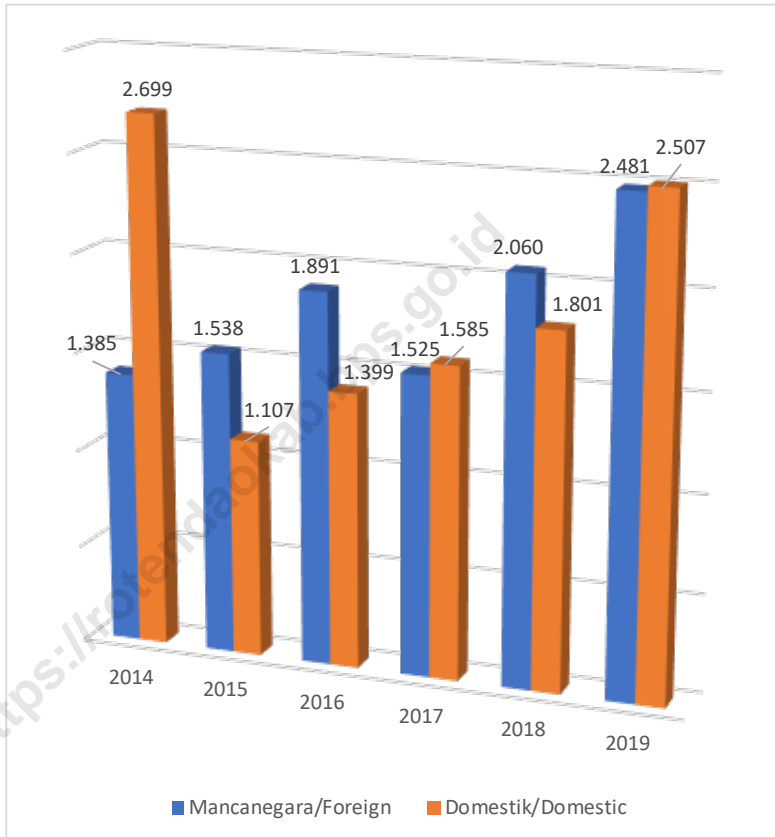
Gambar 7.1 Jumlah Hotel dan Rumah Makan/Restoran, 2016–2019
Figures 7.1 Number of Hotels and Restaurants, 2014–2019



Sumber/Source : Dinas Kebudayaan dan Pariwisata Kabupaten Rote Ndao/ Culture and Tourism Service of Rote Ndao Regency

Gambar 7.2
Figures

**Jumlah Wisatawan Mancanegara dan Domestik,
2014-2019**
Number of Foreign and Domestic Visitors , 2014-2019



Sumber/Source : Dinas Kebudayaan dan Pariwisata Kabupaten Rote Ndao/ Culture and Tourism Service of Rote Ndao Regency

Tabel
Table 7.1**Jumlah Akomodasi Hotel Menurut Kecamatan, 2019**
Number of Hotel Accomodations by District, 2019

Kecamatan Subdistrict	Hotel Hotel		Kamar Rooms		Tempat Tidur Beds	
	Home Stay Homestay	Melati Melati	Home Stay Homestay	Melati Melati	Home Stay Homestay	Melati Melati
(1)	(2)	(3)	(4)	(5)	(6)	(7)
01. Rote Barat Daya	2	0	2	0	2	0
02. Rote Barat Laut	0	0	0	0	0	0
03. Lobalain	3	6	23	84	27	152
04. Rote Tengah	0	1	0	17	0	33
05. Rote Selatan	6	0	6	0	6	0
06. Pantai Baru	0	0	0	0	0	0
07. Rote Timur	10	0	10	0	10	0
08. Landu Leko	0	0	0	0	0	0
09. Rote Barat	0	26	0	187	0	302
10. Ndao Nuse	0	0	0	0	0	0
Kabupaten Rote Ndao Rote Ndao Regency	21	33	41	288	45	487

Sumber/Source : Dinas Kebudayaan dan Pariwisata Kabupaten Rote Ndao/ Culture and Tourism Service of Rote Ndao Regency

Tabel
Table 7.2**Jumlah Hotel dan Rumah Makan/Restoran, 2016–2019**
Number of Hotels and Restaurants, 2014–2019

Tahun Years	Hotel Hotel		Rumah Makan Restaurants
	Berbintang Classified	Nonbintang Non Classified	
(1)	(2)	(3)	(4)
2014	-	10	37
2015	-	10	37
2016	-	23	37
2017	-	28	37
2018	-	54	73
2019	-	54	73

Sumber/Source : Dinas Kebudayaan dan Pariwisata Kabupaten Rote Ndao/ Culture and Tourism Service of Rote Ndao Regency

Tabel
Table 7.3**Jumlah Wisatawan Mancanegara dan Domestik, 2014-2019**
Number of Foreign and Domestic Visitors , 2014-2019

Tahun Years	Wisatawan Visitors		Jumlah Total
	Mancanegara Foreign	Domestik Domestic	
(1)	(2)	(3)	(4)
2014	1 385	2 699	4 084
2015	1 538	1 107	2 645
2016	1 891	1 399	3 290
2017	1 525	1 585	3 110
2018	2 060	1 801	3 861
2019	2 481	2 507	4 988

Sumber/Source : Dinas Kebudayaan dan Pariwisata Kabupaten Rote Ndao/ *Culture and Tourism Service of Rote Ndao Regency*

Tabel
Table 7.4

Obyek Wisata menurut Lokasi, dan Jenis Daya Tarik Obyek Wisata, 2019
Tourists Object by Location, and Type of Tourist Object, 2019

Nama Objek Wisata Tourist Name	Lokasi Location	Jenis Daya Tarik Obyek Wisata Tourist Attraction
(1)	(2)	(3)
Pemandian Oemau	Mokdale/Lobalain	Air
Tangga 300	Mandoo-Kuli/Lobalain	Pantai dan Wisata Alam
Gua Jepang	Desa Bebalain/Lobalain	Pemandangan Alam
Tiang Bendera	Desa Baadale/Lobalain	Pantai
Pantai Dombo	Dombo Desa Kuli/Lobalain	Pantai
Sitrus Mariam	Kecamatan Lobalain	Pemandangan Alam
Batu Termanu	Fopo/Rote Tengah	Pantai, Batu yg unik
Pantai Sosadale	Sosadale/Rote Tengah	Pasir Putih
Danau Peto	Peto/Rote Tengah	Kura-kura
Pantai Oe leak	Hala/Rote Tengah	*
Batu Ofak	Kola/Rote Tengah	*
Sanilai	Oenitas/Rote Tengah	Gua dgn tutup peti mati dari batu
Pantai Leli	Onatali/Rote Tengah	Pantai
Mata Air Kaden	Kecamatan Rote Tengah	Air
Fopo	Kecamatan Rote Tengah	Pantai
Pantai Nusakdale	Desa Nusakdale/Pantai Baru	Gelombang/Pantai
Letediu	Desa Oeledo/Pantai Baru	Pemandangan Alam
Batu Ndao	Desa Tesabela/Pantai Baru	Pantai
Pantai Oeledo	Desa Oeledo/Pantai Baru	Pantai
Benteng Raya Ielemeh	Desa Sonimanu/Pantai Baru	*
Gua Niak	Kecamatan Pantai Baru	*

Lanjutan Tabel/*Continued Table 7.4*

Nama Objek Wisata Tourist Name	Lokasi Location	Jenis Daya Tarik Obyek Wisata Tourist Attraction
(1)	(2)	(3)
Pantai Oe'o	Kecamatan Pantai Baru	Pantai
Pantai Bo'a	Desa Bo'a/Rote Barat	Ombak, pasir putih
Pantai Nita	Kecamatan Pantai Baru	Pantai
Danau Oendui	Desa Sotimori/Rote Timur	Danau
Oemasapoka	Desa Sotimori/Rote Timur	Laut
Oesosole	Desa Faifua/Rote Timur	Laut
Teluk Fei	Desa Mukekuku/Rote Timur	Bangkai pesawat terbang
Pantai Bajo	Desa papela/Rote Timur	Pantai
Pantai Solokaelutu	Kecamatan Rote Timur	Pantai
Gunung Lakamola	Kecamatan Rote Timur	Panorama Alam
Gua Intan	Desa Inaoe/Rote Selatan	Batu berwarna putih bening/intan
Gua Saina	Desa Dodaek/Rote Selatan	Gua berbentuk rumah
Gunung Ingulai	Desa Tebole/Rote Selatan	Panorama Alam
Pantai Masi Dae	Desa Inaoe/Rote Selatan	Pantai yang tenang
Tanjung Nggolo	Desa Dodaek/Rote Selatan	Daerah Mancing ikan
Danau Seda	Kecamatan Rote Selatan	Danau
Danau Bisak	Kecamatan Rote Selatan	Danau
Pantai Nemberala	Desa Nemberala/Rote Barat	Ombak, pasir putih
Pantai Sai	Desa Mbueain/Rote Barat	Pasir putih
Danau Oehela	Desa Sedoeen/Rote Barat	Danau dengan air yang tidak pernah kering
Pantai Boa	Desa Boa/Rote Barat	Pasir putih
Pantai Tongga	Desa Mbueain/Kecamatan Rote Barat	Pantai
Gua Ruabafurua	Kecamatan Rote Barat	Wisata Alam

Lanjutan Tabel/*Continued Table 7.4*

Nama Objek Wisata <i>Tourist Name</i>	Lokasi <i>Location</i>	Jenis Daya Tarik Obyek Wisata <i>Tourist Attraction</i>
(1)	(2)	(3)
Pantai Sanama	Desa Oelasin/Rote Barat Daya	Pantai
Pantai Oeseli	Desa Oeseli/Rote Barat Daya	Pantai
Pantai Oebou	Desa Oebou/Rote Barat Daya	Pantai
Nusa Manuk	Desa Oelasin/Rote Barat Daya	Wisata Bahari
Pantai Ndana	Kecamatan Rote Barat Daya	Pantai
Bahari Fiulain	Kecamatan Rote Barat Daya	Wisata Bahari
Danau Tua	Kecamatan Rote Barat Daya	Danau
Pulau Utak	Kecamatan Rote Barat Daya	Wisata Bahari
Wisata Religi Fiulain	Kecamatan Rote Barat Daya	Wisata Religi
HUS Oehandi	Kecamatan Rote Barat Daya	Wisata Budaya
Taman Lontar Oebou	Kecamatan Rote Barat Daya	Wisata Budaya
Pantai Oeseda	Kecamatan Rote Barat Laut	Pantai
Pulau Dengka	Kecamatan Rote Barat Laut	Pantai
Pantai Sai	Kecamatan Rote Barat Laut	Pantai
Mulut Seribu	Desa Daiama/Landu Leko	Pulau-pulau kecil
Laut Mati	Desa Sotimori/Landu Leko	Laut
Danau Oendui	Kecamatan Landu Leko	Danau
Kainadi	Kecamatan Landu Leko	Pantai
Mae'oe	Kecamatan Landu Leko	Pantai
Tanjung Pukuafu	Kecamatan Landu Leko	Pantai
Nisita	Kecamatan Landu Leko	Pantai
Pulau usu	Kecamatan Landu Leko	Pantai
Gua Sarang Burung	Kecamatan Landu Leko	Wisata Alam
Danau Ledulu	Kecamatan Landu Leko	Danau

Lanjutan Tabel/*Continued Table 7.4*

Nama Objek Wisata Tourist Name	Lokasi Location	Jenis Daya Tarik Obyek Wisata Tourist Attraction
(1)	(2)	(3)
Pantai Pulaui Ndo'o	Desa Ndao Nuse/Ndao Nuse	Pantai
Pantai Ndao	Kecamatan Nado Nuse	Pantai
Pantai Nuse	Kecamatan Nado Nuse	Pantai
Gua Duyung	Kecamatan Nado Nuse	Wisata Alam
Laut Ndao Nuse	Kecamatan Nado Nuse	Wisata Taman Laut
Sentra Tenun Ikat	Desa Anarae/Ndao Nuse	Wisata Budaya
Sentra Pande Emas	Desa Anarae/Ndao Nuse	Wisata Budaya
Mariam VOC	Kecamatan Nado Nuse	Wisata Budaya
Gereja Tua Menggelama	Kelurahan Namodale/Lobalain	Situs Budaya
Mesjid Anur	Kelurahan Metina/Lobalain	Situs Budaya
Residen Onder Ovdeling	Kecamatan Lobalain	Situs Budaya
Rumah Raja Rote	Kelurahan Namodale/Lobalain	Situs Budaya
Pusat Kerajinan Namo Ndao	Kelurahan Namodale/Lobalain	Wisata Budaya
Sentra Ti'ilangga	Desa Tuanatuk/Lobalain	Wisata Budaya
Sentra Ti'ilangga	Desa Tuanatuk/Lobalain	Wisata Budaya
Rumah Raja Bilba	Kecamatan Pantai baru	Wisata Budaya
Kursi Jaman Batu	Kecamatan Rote Selatan	Wisata Budaya
Kota Nutuk	Kecamatan Rote Selatan	Wisata Budaya
Rumah Raja Thie	Kecamatan Rote Barat Daya	Situs Budaya
Rumah Raja Oelua	Kecamatan Rore Barat Laut	Situs Budaya

Sumber/Source : Dinas Kebudayaan dan Pariwisata Kabupaten Rote Ndao/ *Culture and Tourism Service of Rote Ndao Regency*

Produk Domestik Regional Bruto Kabupaten Rote Ndao

Gross Regional Domestic Product in Rote Ndao Regency

Atas Dasar Harga Berlaku
2019

3.136.403,68
Juta Rupiah

At Current Prices

Atas Dasar Harga Konstan
2019

1.927.579,85
Juta Rupiah

At Constant Prices

At Constant Prices

Atas Dasar Harga Konstan
2018

1.831.711,34
Juta Rupiah

Pertumbuhan PDRB
GRDP Growth

5%



PENJELASAN TEKNIS**TECHNICAL NOTES**

- | | |
|---|--|
| <p>1. Produk Domestik Regional Bruto (PDRB) menggambarkan kemampuan suatu wilayah untuk menciptakan output (nilai tambah) pada suatu waktu tertentu. Untuk menyusun PDRB digunakan 2 pendekatan yaitu sektoral dan penggunaan. Keduanya menyajikan komposisi data nilai tambah dirinci menurut sumber kegiatan ekonomi (sektoral) dan menurut komponen penggunaannya.</p> | <p>1. <i>The basic measure of output arising from economic activity is known as Gross Domestic Regional Product (GDRP) at the regional level (provinces/regencies/municipalities). To compile these statistics, two approaches have been used i.e. "production approach" and "expenditure approach". The first approach is to measure value added produced by various kinds of economic activities, while the second approach is to measure final uses of the country's output</i></p> |
| <p>2. Penyajian PDRB menurut sektor dirinci menurut total nilai tambah dari seluruh sektor ekonomi yang mencakup sektor Pertanian; Pertambangan dan Penggalian; Industri Pengolahan; Listrik, Gas dan Air Bersih; Konstruksi; Perdagangan, Restoran dan Hotel; Pengangkutan dan Komunikasi; Lembaga Keuangan; dan Jasa-jasa.</p> | <p>2. <i>GDRP by sector is classified by types of economic activities such as Agriculture; Mining and Quarrying; Manufacturing; Electricity, Gas and Water Supply; Construction; Wholesale and Retail Trade, Restaurants and Hotels; Transport and Communication; Finance, Insurance, Real Estate and Business Services; and other Services.</i></p> |
| <p>3. PDRB menurut penggunaan dirinci menurut komponen pengeluaran konsumsi rumah tangga (termasuk lembaga nirlaba), pengeluaran konsumsi pemerintah, pembentukan modal tetap bruto, perubahan inventori, ekspor dan impor.</p> | <p>3. <i>GRDP by type of expenditures is classified into: Private consumption expenditure (household and non-profit institution); Government consumption expenditure; Gross fixed capital formation; Changes in inventories; Exports and Imports.</i></p> |
| <p>4. Pengeluaran konsumsi rumah</p> | <p>4. <i>Household consumption</i></p> |

tangga mencakup berbagai pengeluaran konsumsi akhir rumah tangga atas barang dan jasa untuk memenuhi kebutuhan individu maupun kelompok secara langsung. Pengeluaran rumah tangga di sini mencakup pembelian untuk makanan dan bukan makanan (barang dan jasa) di dalam negeri maupun di luar negeri. Termasuk pula di sini pengeluaran lembaga nir laba yang tujuan usahanya adalah untuk melayani keperluan rumah tangga.

expenditures consist of expenditures incurred by households, which are used for both individual or collective needs. Household consumptions are classified into food and non-food (goods and services) expenditures that may take place in domestic or abroad. Expenditure here include expenditures of Non-profit institutions serving households.

5. Pengeluaran konsumsi pemerintah mencakup pengeluaran pemerintah untuk belanja pegawai, penyusutan maupun belanja barang (termasuk biaya perjalanan, pemeliharaan dan pengeluaran rutin lainnya), baik yang dilakukan oleh pemerintah pusat maupun pemerintah daerah.
5. *Government consumption expenditures for the compensation of employees, capital consumption (depreciation) and intermediate consumption (including travel allowance, maintenance cost, and other routine expenditures) spent by either central or local government.*
6. Pembentukan modal tetap bruto mencakup pengadaan, pembuatan dan pembelian barang modal. Barang modal dimaksud adalah barang-barang yang digunakan untuk proses produksi, tahan lama atau yang mempunyai umur pemakaian lebih dari satu tahun seperti bangunan, mesin-mesin dan alat angkutan. Termasuk pula di sini perbaikan besar (berat) yang sifatnya memperpanjang umur
6. *Gross fixed capital formation consists of resident producers acquisitions, less disposals, of fixed assets during a given period plus certain addition to the value of non-produced assets done by the productive activity of producer or institutional units. Fixed assets are tangible and intangible assets production that are used by themselves and repeatedly, or continuously in process of production for more*

atau mengubah bentuk atau kapasitas barang modal tersebut. Pengeluaran barang modal untuk keperluan militer tidak dicakup disini tetapi digolongkan sebagai pengeluaran pemerintah.

than one year. The expenditure for military purposes are classified as government expenditure not as capital formation.

7. Ekspor barang dan jasa merupakan transaksi perdagangan barang dan jasa dari penduduk (residen) ke bukan penduduk (non residen). Impor barang dan jasa adalah transaksi perdagangan dari bukan penduduk ke penduduk. Ekspor dan impor barang terjadi pada saat terjadi perubahan hak kepemilikan barang antara penduduk dengan bukan penduduk (dengan atau tanpa perpindahan fisik barang tersebut).
 8. PDRB maupun agregat turunannya disajikan dalam 2 (dua) versi penilaian, yaitu atas dasar "harga berlaku" dan atas dasar "harga konstan". Disebut sebagai harga berlaku karena seluruh agregat dinilai dengan menggunakan harga pada tahun berjalan, sedangkan harga konstan penilaiannya didasarkan kepada harga satu tahun dasar tertentu. Dalam publikasi di sini digunakan harga tahun 2010 sebagai dasar penilaian.
 9. Laju pertumbuhan PDRB diperoleh dari perhitungan PDRB atas dasar harga konstan. Diperoleh
7. *Exports of goods and services consist of transactions of goods and services from residents to non-residents. Imports of goods and services from non-residents to residents. Exports and imports of goods occur when there are changes in ownership of goods between residents and nonresidents (with or without physical movements of goods across frontiers).*
 8. *GRDP and its aggregations are presented in two forms: at current market prices and at constant base year market prices. In presenting current market prices, all aggregates are valued at current market prices are shown by valuing all aggregates at fixed base year prices. Year of 2010 is used as the base year in this publication.*
 9. *Growth rate of GRDP is derived from GRDP at constant market prices. It is obtained by subtracting*

dengan cara mengurangi nilai PDRB pada tahun ke n terhadap nilai pada tahun ke n-1 (tahun sebelumnya), dibagi dengan nilai pada tahun ke n-1, kemudian dikalikan dengan 100 persen. Laju pertumbuhan menunjukkan perkembangan agregat pendapatan dari satu waktu tertentu terhadap waktu sebelumnya.

the value of BRDP year n with the value of GRDP year n-1 then multiplied by 100 percent. The growth rate of GRDP explains the income growth during the given period.

10. Produk Regional Bruto (PRB) adalah PDRB ditambah dengan pendapatan faktor neto dari luar negeri. Pendapatan faktor neto merupakan pendapatan faktor produksi yang diterima dikurangi dengan pendapatan yang dibayarkan dari/ke luar negeri oleh residen dan non-residen. Pendapatan factor produksi meliputi upah dan gaji, deviden, bunga modal, royalty maupun pendapatan atas factor kepemilikan lainnya.
11. Produk Regional Neto adalah PDRB dikurangi dengan penyusutan atas ausnya nilai barang modal tetap yang digunakan dalam proses produksi selama satu tahun. Disebut juga sebagai Produk Regional Neto atas dasar harga pasar.
12. Produk Regional Neto atas dasar biaya faktor adalah Produk Regional Neto atas dasar harga pasar dikurangi dengan pajak tidak langsung neto (pajak
10. *Gross Regional Product is gross regional product plus net factor income from aboard. Net factor incaome is received minus paid incomes due the ownwership of production factor from or to non-residents. This income could be in the form of compensation of employees, dividend, capital interests, royalties and income from other properties factors.*
11. *Net Regional Product is gross regional product minus the depreciation of fixed capital goods utilitied in the process of production in one year. It is also called Net Regional Product at market prices.*
12. *Net Regional Product at factor costs equals to net regional product at market prices minus net indirect taxes (indirect taxes less subsidies). It is also known as regional income*

tidak langsung dikurangi subsidi). Dengan istilah lain disebut sebagai Pendapatan Regional, yang menggambarkan pendapatan yang benar-benar diterima oleh penduduk Rote Ndao.

that describes income actually received by NTT residents.

13. Pendapatan Regional per kapita adalah pendapatan regional atau pendapatan regional neto atas dasar biaya factor dibagi dengan jumlah penduduk pertengahan tahun.

13. *Per capital regional income is regional income or net regional product at factor costs divided by mid-year population.*

<https://rotendaokab.bps.go.id>

ULASAN**DESCRIPTION****Produk Domestik Regional Bruto**

Sumbangan terbesar untuk Produk Domestik Regional Bruto (PDRB) menurut Lapangan Usaha atas dasar harga berlaku (ADHB) Rote tahun 2019 adalah dari lapangan usaha Pertanian, Kehutanan dan Perikanan dengan 47,12 persen. Berikutnya adalah dari lapangan usaha Administrasi Pemerintahan, Pertahanan dan Jaminan Sosial Wajib dengan 13,79 persen, Jasa Pendidikan dengan 12,92 persen, dan Perdagangan Besar dan Eceran; Reparasi Mobil dan Sepeda Motor memberi sumbangan 6,96 persen terhadap PDRB ADHB.

Berdasarkan harga konstan 2010, perekonomian Rote pada tahun 2019 mengalami pertumbuhan sebesar 5,23 persen, mengalami penurunan dibandingkan dengan tahun 2018 yaitu sebesar 5,42 persen. Seluruh lapangan usaha pada tahun 2019 mencatat pertumbuhan yang positif. Pertumbuhan ekonomi tertinggi pada tahun 2019 dicapai oleh lapangan usaha Pengadaan Listrik dan Gas sebesar 18,00 persen.

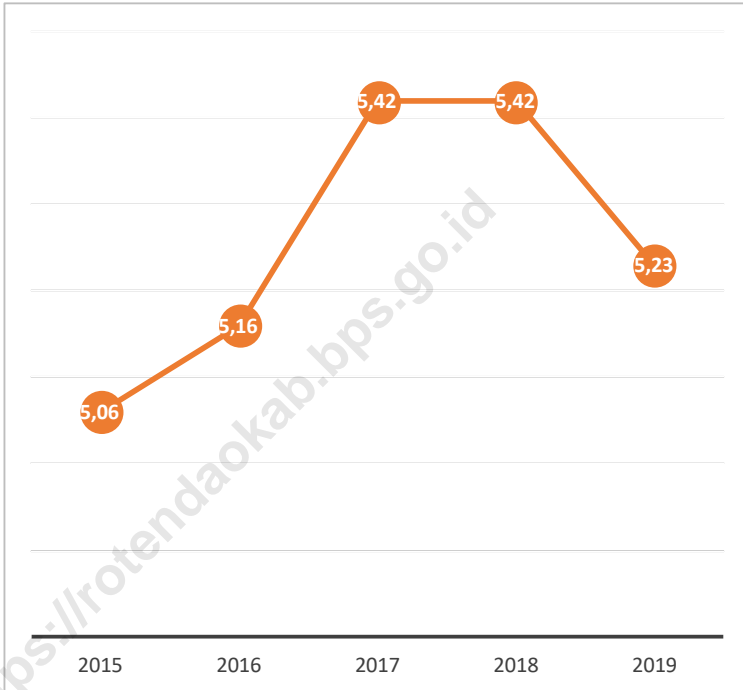
Gross Regional Domestic Product

The biggest contribution for Gross Regional Domestic Product (GRDP) by Industry at Current Prices of Rote in 2019 was agriculture, forestry and fishing sector (47,12 percent). It was followed by public administration and defense; compulsory social security sector (13,79 percent), Education (12,92), and wholesale and retail trade; repair of motor vehicles and motorcycles sector (6,96 percent).

At constant 2010 price, the economy of Rote in 2019 was 5,23 percent, decreased from 2018 (5,42 percent). It was recorded that all industries in 2019 experienced positive growths. Electricity and Gas had the highest growth rate of 18,00 percent.

Gambar 8.1
Figures

Laju Pertumbuhan Produk Domestik Regional Bruto Atas Dasar Harga Konstan 2010 (persen), 2015–2019
Growth Rate of Gross Regional Domestic Product at 2010 Constant Market Prices by Industry (percent), 2015–2019



8.1 PRODUK DOMESTIK REGIONAL MENURUT LAPANGAN USAHA GROSS REGIONAL DOMESTIC PRODUCT BY INDUSTRY

Tabel 8.1.1 **Produkt Domestik Regional Bruto Atas Dasar Harga Berlaku Menurut Lapangan Usaha (jutaan rupiah), 2015–2019**
Gross Regional Domestic Product at Current Market Prices by Industry (million rupiahs), 2015–2019

Lapangan Usaha/Industry		2015
	(1)	(2)
A	Pertanian, Kehutanan, dan Perikanan/ <i>Agriculture, Forestry, and Fishing</i>	1 039 388,35
B	Pertambangan dan Penggalian/ <i>Mining and Quarrying</i>	17 795,36
C	Industri Pengolahan/ <i>Manufacturing</i>	27 901,31
D	Pengadaan Listrik dan Gas/ <i>Electricity and Gas</i>	758,97
E	Pengadaan Air; Pengelolaan Sampah, Limbah, dan Daur Ulang/ <i>Water Supply; Sewerage, Waste Management, and Remediation Activities</i>	2 100,15
F	Konstruksi/ <i>Construction</i>	111 794,44
G	Perdagangan Besar dan Eceran; Reparasi Mobil dan Sepeda Motor/ <i>Wholesale and Retail Trade; Repair of Motor Vehicles and Motorcycles</i>	159 109,74
H	Transportasi dan Pergudangan/ <i>Transportation and Storage</i>	70 050,54
I	Penyediaan Akomodasi dan Makan Minum/ <i>Accommodation and Food Service Activities</i>	4 196,61
J	Informasi dan Komunikasi/ <i>Information and Communication</i>	89 242,15
K	Jasa Keuangan dan Asuransi/ <i>Financial and Insurance Activities</i>	14 897,90
L	Real Estat/ <i>Real Estate Activities</i>	25 217,67
M,N	Jasa Perusahaan/ <i>Business Activities</i>	2 027,94
O	Administrasi Pemerintahan, Pertahanan, dan Jaminan Sosial Wajib/ <i>Public Administration and Defence; Compulsory Social Security</i>	270 456,01
P	Jasa Pendidikan/ <i>Education</i>	256 488,35
Q	Jasa Kesehatan dan Kegiatan Sosial/ <i>Human Health and Social Work Activities</i>	67 709,47
R,S,T,U	Jasa Lainnya/ <i>Other Services Activities</i>	2 577,73
Produkt Domestik Bruto/Gross Domestic Product		2 161 712,70

Lanjutan Tabel/*Continued Table 8.1.1*

Lapangan Usaha/Industry		2016
	(1)	(3)
A	Pertanian, Kehutanan, dan Perikanan/ <i>Agriculture, Forestry, and Fishing</i>	1 146 128,60
B	Pertambangan dan Penggalian/ <i>Mining and Quarrying</i>	19 369,99
C	Industri Pengolahan/ <i>Manufacturing</i>	30 504,06
D	Pengadaan Listrik dan Gas/ <i>Electricity and Gas</i>	1 020,49
E	Pengadaan Air; Pengelolaan Sampah, Limbah, dan Daur Ulang/ <i>Water Supply; Sewerage, Waste Management, and Remediation Activities</i>	2 200,65
F	Konstruksi/ <i>Construction</i>	128 711,58
G	Perdagangan Besar dan Eceran; Reparasi Mobil dan Sepeda Motor/ <i>Wholesale and Retail Trade; Repair of Motor Vehicles and Motorcycles</i>	175 191,70
H	Transportasi dan Pergudangan/ <i>Transportation and Storage</i>	79 058,40
I	Penyediaan Akomodasi dan Makan Minum/ <i>Accommodation and Food Service Activities</i>	4 779,01
J	Informasi dan Komunikasi/ <i>Information and Communication</i>	95 970,41
K	Jasa Keuangan dan Asuransi/ <i>Financial and Insurance Activities</i>	16 783,63
L	Real Estat/ <i>Real Estate Activities</i>	27 777,97
M,N	Jasa Perusahaan/ <i>Business Activities</i>	2 293,33
O	Administrasi Pemerintahan, Pertahanan, dan Jaminan Sosial Wajib/ <i>Public Administration and Defence; Compulsory Social Security</i>	300 757,62
P	Jasa Pendidikan/ <i>Education</i>	296 626,81
Q	Jasa Kesehatan dan Kegiatan Sosial/ <i>Human Health and Social Work Activities</i>	74 846,13
R,S,T,U	Jasa Lainnya/ <i>Other Services Activities</i>	2 802,17
Produk Domestik Bruto/Gross Domestic Product		2 404 822,55

Lanjutan Tabel/*Continued Table 8.1.1*

Lapangan Usaha/Industry		2017
(1)		(4)
A	Pertanian, Kehutanan, dan Perikanan/ <i>Agriculture, Forestry, and Fishing</i>	1 245 999,15
B	Pertambangan dan Penggalian/ <i>Mining and Quarrying</i>	20 523,18
C	Industri Pengolahan/ <i>Manufacturing</i>	33 223,71
D	Pengadaan Listrik dan Gas/ <i>Electricity and Gas</i>	1 167,66
E	Pengadaan Air; Pengelolaan Sampah, Limbah, dan Daur Ulang/ <i>Water Supply; Sewerage, Waste Management, and Remediation Activities</i>	2 302,26
F	Konstruksi/ <i>Construction</i>	137 959,29
G	Perdagangan Besar dan Eceran; Reparasi Mobil dan Sepeda Motor/ <i>Wholesale and Retail Trade; Repair of Motor Vehicles and Motorcycles</i>	186 050,20
H	Transportasi dan Pergudangan/ <i>Transportation and Storage</i>	87 184,26
I	Penyediaan Akomodasi dan Makan Minum/ <i>Accommodation and Food Service Activities</i>	5 355,93
J	Informasi dan Komunikasi/ <i>Information and Communication</i>	102 227,50
K	Jasa Keuangan dan Asuransi/ <i>Financial and Insurance Activities</i>	18 236,37
L	Real Estat/ <i>Real Estate Activities</i>	29 697,26
M,N	Jasa Perusahaan/ <i>Business Activities</i>	2 469,73
O	Administrasi Pemerintahan, Pertahanan, dan Jaminan Sosial Wajib/ <i>Public Administration and Defence; Compulsory Social Security</i>	341 003,24
P	Jasa Pendidikan/ <i>Education</i>	338 832,27
Q	Jasa Kesehatan dan Kegiatan Sosial/ <i>Human Health and Social Work Activities</i>	80 023,80
R,S,T,U	Jasa Lainnya/ <i>Other Services Activities</i>	3 026,62
Produk Domestik Bruto/Gross Domestic Product		2 635 282,43

Lanjutan Tabel/*Continued Table 8.1.1*

Lapangan Usaha/Industry		2018*
	(1)	(5)
A	Pertanian, Kehutanan, dan Perikanan/ <i>Agriculture, Forestry, and Fishing</i>	1 367 232,38
B	Pertambangan dan Penggalian/ <i>Mining and Quarrying</i>	21 489,17
C	Industri Pengolahan/ <i>Manufacturing</i>	35 691,85
D	Pengadaan Listrik dan Gas/ <i>Electricity and Gas</i>	1 287,29
E	Pengadaan Air; Pengelolaan Sampah, Limbah, dan Daur Ulang/ <i>Water Supply; Sewerage, Waste Management, and Remediation Activities</i>	2 419,59
F	Konstruksi/ <i>Construction</i>	148 340,72
G	Perdagangan Besar dan Eceran; Reparasi Mobil dan Sepeda Motor/ <i>Wholesale and Retail Trade; Repair of Motor Vehicles and Motorcycles</i>	198 828,17
H	Transportasi dan Pergudangan/ <i>Transportation and Storage</i>	96 139,54
I	Penyediaan Akomodasi dan Makan Minum/ <i>Accommodation and Food Service Activities</i>	6 213,69
J	Informasi dan Komunikasi/ <i>Information and Communication</i>	110 306,35
K	Jasa Keuangan dan Asuransi/ <i>Financial and Insurance Activities</i>	19 280,33
L	Real Estat/ <i>Real Estate Activities</i>	31 500,97
M,N	Jasa Perusahaan/ <i>Business Activities</i>	2 588,49
O	Administrasi Pemerintahan, Pertahanan, dan Jaminan Sosial Wajib/ <i>Public Administration and Defence; Compulsory Social Security</i>	382 530,78
P	Jasa Pendidikan/ <i>Education</i>	371 382,09
Q	Jasa Kesehatan dan Kegiatan Sosial/ <i>Human Health and Social Work Activities</i>	85 397,51
R,S,T,U	Jasa Lainnya/ <i>Other Services Activities</i>	3 271,22
Produk Domestik Bruto/Gross Domestic Product		2 883 900,16

Lanjutan Tabel/*Continued Table 8.1.1*

Lapangan Usaha/Industry		2019**
	(1)	(6)
A	Pertanian, Kehutanan, dan Perikanan/ <i>Agriculture, Forestry, and Fishing</i>	1 477 704,18
B	Pertambangan dan Penggalian/ <i>Mining and Quarrying</i>	22 821,45
C	Industri Pengolahan/ <i>Manufacturing</i>	38 897,30
D	Pengadaan Listrik dan Gas/ <i>Electricity and Gas</i>	1 304,05
E	Pengadaan Air; Pengelolaan Sampah, Limbah, dan Daur Ulang/ <i>Water Supply; Sewerage, Waste Management, and Remediation Activities</i>	2 573,93
F	Konstruksi/ <i>Construction</i>	158 347,40
G	Perdagangan Besar dan Eceran; Reparasi Mobil dan Sepeda Motor/ <i>Wholesale and Retail Trade; Repair of Motor Vehicles and Motorcycles</i>	218 216,30
H	Transportasi dan Pergudangan/ <i>Transportation and Storage</i>	104 823,90
I	Penyediaan Akomodasi dan Makan Minum/ <i>Accommodation and Food Service Activities</i>	6 494,27
J	Informasi dan Komunikasi/ <i>Information and Communication</i>	117 750,13
K	Jasa Keuangan dan Asuransi/ <i>Financial and Insurance Activities</i>	20 423,30
L	Real Estat/ <i>Real Estate Activities</i>	31 925,50
M,N	Jasa Perusahaan/ <i>Business Activities</i>	2 795,42
O	Administrasi Pemerintahan, Pertahanan, dan Jaminan Sosial Wajib/ <i>Public Administration and Defence; Compulsory Social Security</i>	432 477,67
P	Jasa Pendidikan/ <i>Education</i>	405 280,17
Q	Jasa Kesehatan dan Kegiatan Sosial/ <i>Human Health and Social Work Activities</i>	91 063,42
R,S,T,U	Jasa Lainnya/ <i>Other Services Activities</i>	3 505,29
Produk Domestik Bruto/Gross Domestic Product		3 136 403,68

Catatan/Note : *) Angka Sementara/*Preliminary figures*

**) Angka Sangat Sementara/*Very preliminary figures*

Sumber/Source : BPS, berbagai sensus, survei dan sumber lain/ *BPS-Statistics Indonesia, various census, survey, and other sources*

Tabel
Table 8.1.2

Produk Domestik Regional Bruto Atas Dasar Harga Konstan 2010 Menurut Lapangan Usaha (jutaan rupiah), 2015–2019
Gross Regional Domestic Product at 2010 Constant Market Prices by Industry (million rupiahs), 2015–2019

Lapangan Usaha/Industry		2015
	(1)	(2)
A	Pertanian, Kehutanan, dan Perikanan/ <i>Agriculture, Forestry, and Fishing</i>	743 277,58
B	Pertambangan dan Penggalian/ <i>Mining and Quarrying</i>	12 347,13
C	Industri Pengolahan/ <i>Manufacturing</i>	20 228,75
D	Pengadaan Listrik dan Gas/ <i>Electricity and Gas</i>	910,10
E	Pengadaan Air; Pengelolaan Sampah, Limbah, dan Daur Ulang/ <i>Water Supply; Sewerage, Waste Management, and Remediation Activities</i>	1 743,62
F	Konstruksi/ <i>Construction</i>	86 909,47
G	Perdagangan Besar dan Eceran; Reparasi Mobil dan Sepeda Motor/ <i>Wholesale and Retail Trade; Repair of Motor Vehicles and Motorcycles</i>	125 877,51
H	Transportasi dan Pergudangan/ <i>Transportation and Storage</i>	49 327,76
I	Penyediaan Akomodasi dan Makan Minum/ <i>Accommodation and Food Service Activities</i>	2 603,12
J	Informasi dan Komunikasi/ <i>Information and Communication</i>	84 790,92
K	Jasa Keuangan dan Asuransi/ <i>Financial and Insurance Activities</i>	11 849,89
L	Real Estat/ <i>Real Estate Activities</i>	18 033,60
M,N	Jasa Perusahaan/ <i>Business Activities</i>	1 431,18
O	Administrasi Pemerintahan, Pertahanan, dan Jaminan Sosial Wajib/ <i>Public Administration and Defence; Compulsory Social Security</i>	208 364,10
P	Jasa Pendidikan/ <i>Education</i>	144 508,96
Q	Jasa Kesehatan dan Kegiatan Sosial/ <i>Human Health and Social Work Activities</i>	53 510,13
R,S,T,U	Jasa Lainnya/ <i>Other Services Activities</i>	1 768,49
Produk Domestik Bruto/Gross Domestic Product		1 567 482,31

Lanjutan Tabel/Continued Table 8.1.2

Lapangan Usaha/Industry		2016
	(1)	(3)
A	Pertanian, Kehutanan, dan Perikanan/ <i>Agriculture, Forestry, and Fishing</i>	774 317,50
B	Pertambangan dan Penggalian/ <i>Mining and Quarrying</i>	13 166,30
C	Industri Pengolahan/ <i>Manufacturing</i>	21 118,00
D	Pengadaan Listrik dan Gas/ <i>Electricity and Gas</i>	1 034,64
E	Pengadaan Air; Pengelolaan Sampah, Limbah, dan Daur Ulang/ <i>Water Supply; Sewerage, Waste Management, and Remediation Activities</i>	1 806,04
F	Konstruksi/ <i>Construction</i>	93 355,33
G	Perdagangan Besar dan Eceran; Reparasi Mobil dan Sepeda Motor/ <i>Wholesale and Retail Trade; Repair of Motor Vehicles and Motorcycles</i>	133 851,86
H	Transportasi dan Pergudangan/ <i>Transportation and Storage</i>	52 828,87
I	Penyediaan Akomodasi dan Makan Minum/ <i>Accommodation and Food Service Activities</i>	2 792,63
J	Informasi dan Komunikasi/ <i>Information and Communication</i>	87 242,11
K	Jasa Keuangan dan Asuransi/ <i>Financial and Insurance Activities</i>	12 831,80
L	Real Estat/ <i>Real Estate Activities</i>	18 534,68
M,N	Jasa Perusahaan/ <i>Business Activities</i>	1 450,81
O	Administrasi Pemerintahan, Pertahanan, dan Jaminan Sosial Wajib/ <i>Public Administration and Defence; Compulsory Social Security</i>	221 890,35
P	Jasa Pendidikan/ <i>Education</i>	153 403,43
Q	Jasa Kesehatan dan Kegiatan Sosial/ <i>Human Health and Social Work Activities</i>	56 869,27
R,S,T,U	Jasa Lainnya/ <i>Other Services Activities</i>	1 821,97
Produk Domestik Bruto/Gross Domestic Product		1 648 315,60

Lanjutan Tabel/*Continued Table* 8.1.2

Lapangan Usaha/ <i>Industry</i>		2017
	(1)	(4)
A	Pertanian, Kehutanan, dan Perikanan/ <i>Agriculture, Forestry, and Fishing</i>	812 038,06
B	Pertambangan dan Penggalian/ <i>Mining and Quarrying</i>	13 939,61
C	Industri Pengolahan/ <i>Manufacturing</i>	22 295,25
D	Pengadaan Listrik dan Gas/ <i>Electricity and Gas</i>	1 044,21
E	Pengadaan Air; Pengelolaan Sampah, Limbah, dan Daur Ulang/ <i>Water Supply; Sewerage, Waste Management, and Remediation Activities</i>	1 877,41
F	Konstruksi/ <i>Construction</i>	97 407,89
G	Perdagangan Besar dan Eceran; Reparasi Mobil dan Sepeda Motor/ <i>Wholesale and Retail Trade; Repair of Motor Vehicles and Motorcycles</i>	139 208,88
H	Transportasi dan Pergudangan/ <i>Transportation and Storage</i>	55 556,10
I	Penyediaan Akomodasi dan Makan Minum/ <i>Accommodation and Food Service Activities</i>	3 049,18
J	Informasi dan Komunikasi/ <i>Information and Communication</i>	91 890,05
K	Jasa Keuangan dan Asuransi/ <i>Financial and Insurance Activities</i>	13 567,89
L	Real Estat/ <i>Real Estate Activities</i>	19 513,57
M,N	Jasa Perusahaan/ <i>Business Activities</i>	1 475,25
O	Administrasi Pemerintahan, Pertahanan, dan Jaminan Sosial Wajib/ <i>Public Administration and Defence; Compulsory Social Security</i>	238 169,29
P	Jasa Pendidikan/ <i>Education</i>	165 301,49
Q	Jasa Kesehatan dan Kegiatan Sosial/ <i>Human Health and Social Work Activities</i>	59 364,39
R,S,T,U	Jasa Lainnya/ <i>Other Services Activities</i>	1 919,69
Produk Domestik Bruto/<i>Gross Domestic Product</i>		1 737 618,22

Lanjutan Tabel/*Continued Table* 8.1.2

Lapangan Usaha/Industry		2018*
	(1)	(5)
A	Pertanian, Kehutanan, dan Perikanan/ <i>Agriculture, Forestry, and Fishing</i>	853 219,70
B	Pertambangan dan Penggalian/ <i>Mining and Quarrying</i>	14 414,20
C	Industri Pengolahan/ <i>Manufacturing</i>	23 185,20
D	Pengadaan Listrik dan Gas/ <i>Electricity and Gas</i>	1 115,73
E	Pengadaan Air; Pengelolaan Sampah, Limbah, dan Daur Ulang/ <i>Water Supply; Sewerage, Waste Management, and Remediation Activities</i>	1 953,64
F	Konstruksi/ <i>Construction</i>	102 132,62
G	Perdagangan Besar dan Eceran; Reparasi Mobil dan Sepeda Motor/ <i>Wholesale and Retail Trade; Repair of Motor Vehicles and Motorcycles</i>	146 403,97
H	Transportasi dan Pergudangan/ <i>Transportation and Storage</i>	58 352,92
I	Penyediaan Akomodasi dan Makan Minum/ <i>Accommodation and Food Service Activities</i>	3 396,18
J	Informasi dan Komunikasi/ <i>Information and Communication</i>	97 029,48
K	Jasa Keuangan dan Asuransi/ <i>Financial and Insurance Activities</i>	13 831,66
L	Real Estat/ <i>Real Estate Activities</i>	20 625,93
M,N	Jasa Perusahaan/ <i>Business Activities</i>	1 502,26
O	Administrasi Pemerintahan, Pertahanan, dan Jaminan Sosial Wajib/ <i>Public Administration and Defence; Compulsory Social Security</i>	255 795,50
P	Jasa Pendidikan/ <i>Education</i>	174 955,71
Q	Jasa Kesehatan dan Kegiatan Sosial/ <i>Human Health and Social Work Activities</i>	61 747,63
R,S,T,U	Jasa Lainnya/ <i>Other Services Activities</i>	2 049,00
Produk Domestik Bruto/<i>Gross Domestic Product</i>		1 831 711,34

Lanjutan Tabel/*Continued Table 8.1.2*

Lapangan Usaha/Industry		2019**
	(1)	(6)
A	Pertanian, Kehutanan, dan Perikanan/ <i>Agriculture, Forestry, and Fishing</i>	889 562,16
B	Pertambangan dan Penggalian/ <i>Mining and Quarrying</i>	15 013,62
C	Industri Pengolahan/ <i>Manufacturing</i>	24 877,85
D	Pengadaan Listrik dan Gas/ <i>Electricity and Gas</i>	1 129,47
E	Pengadaan Air; Pengelolaan Sampah, Limbah, dan Daur Ulang/ <i>Water Supply; Sewerage, Waste Management, and Remediation Activities</i>	2 019,81
F	Konstruksi/ <i>Construction</i>	106 012,93
G	Perdagangan Besar dan Eceran; Reparasi Mobil dan Sepeda Motor/ <i>Wholesale and Retail Trade; Repair of Motor Vehicles and Motorcycles</i>	155 186,12
H	Transportasi dan Pergudangan/ <i>Transportation and Storage</i>	62 001,62
I	Penyediaan Akomodasi dan Makan Minum/ <i>Accommodation and Food Service Activities</i>	3 503,04
J	Informasi dan Komunikasi/ <i>Information and Communication</i>	102 962,14
K	Jasa Keuangan dan Asuransi/ <i>Financial and Insurance Activities</i>	14 354,56
L	Real Estat/ <i>Real Estate Activities</i>	20 719,54
M,N	Jasa Perusahaan/ <i>Business Activities</i>	1 524,69
O	Administrasi Pemerintahan, Pertahanan, dan Jaminan Sosial Wajib/ <i>Public Administration and Defence; Compulsory Social Security</i>	276 440,16
P	Jasa Pendidikan/ <i>Education</i>	184 817,96
Q	Jasa Kesehatan dan Kegiatan Sosial/ <i>Human Health and Social Work Activities</i>	65 276,32
R,S,T,U	Jasa Lainnya/ <i>Other Services Activities</i>	2 177,86
Produk Domestik Bruto/Gross Domestic Product		1 927 579,85

Catatan/Note : *) Angka Sementara/*Preliminary figures*

**) Angka Sangat Sementara/*Very preliminary figures*

Sumber/Source : BPS, berbagai sensus, survei dan sumber lain/ *BPS-Statistics Indonesia, various census, survey, and other sources*

Tabel
Table 8.1.3

Distribusi Persentase Produk Domestik Regional Bruto Atas Dasar Harga Berlaku Menurut Lapangan Usaha, 2015–2019
Percentage Distribution of Gross Regional Domestic Product at Current Market Prices by Industry, 2015–2019

Lapangan Usaha/Industry		2015
(1)		(2)
A	Pertanian, Kehutanan, dan Perikanan/ <i>Agriculture, Forestry, and Fishing</i>	48,08
B	Pertambangan dan Penggalian/ <i>Mining and Quarrying</i>	0,82
C	Industri Pengolahan/ <i>Manufacturing</i>	1,29
D	Pengadaan Listrik dan Gas/ <i>Electricity and Gas</i>	0,04
E	Pengadaan Air; Pengelolaan Sampah, Limbah, dan Daur Ulang/ <i>Water Supply; Sewerage, Waste Management, and Remediation Activities</i>	0,10
F	Konstruksi/ <i>Construction</i>	5,17
G	Perdagangan Besar dan Eceran; Reparasi Mobil dan Sepeda Motor/ <i>Wholesale and Retail Trade; Repair of Motor Vehicles and Motorcycles</i>	7,36
H	Transportasi dan Pergudangan/ <i>Transportation and Storage</i>	3,24
I	Penyediaan Akomodasi dan Makan Minum/ <i>Accommodation and Food Service Activities</i>	0,19
J	Informasi dan Komunikasi/ <i>Information and Communication</i>	4,13
K	Jasa Keuangan dan Asuransi/ <i>Financial and Insurance Activities</i>	0,69
L	Real Estat/ <i>Real Estate Activities</i>	1,17
M,N	Jasa Perusahaan/ <i>Business Activities</i>	0,09
O	Administrasi Pemerintahan, Pertahanan, dan Jaminan Sosial Wajib/ <i>Public Administration and Defence; Compulsory Social Security</i>	12,51
P	Jasa Pendidikan/ <i>Education</i>	11,87
Q	Jasa Kesehatan dan Kegiatan Sosial/ <i>Human Health and Social Work Activities</i>	3,13
R,S,T,U	Jasa Lainnya/ <i>Other Services Activities</i>	0,12
Produk Domestik Bruto/Gross Domestic Product		100,00

Lanjutan Tabel/*Continued Table* 8.1.3

Lapangan Usaha/ <i>Industry</i>		2016
	(1)	(3)
A	Pertanian, Kehutanan, dan Perikanan/ <i>Agriculture, Forestry, and Fishing</i>	47,66
B	Pertambangan dan Penggalian/ <i>Mining and Quarrying</i>	0,81
C	Industri Pengolahan/ <i>Manufacturing</i>	1,27
D	Pengadaan Listrik dan Gas/ <i>Electricity and Gas</i>	0,04
E	Pengadaan Air; Pengelolaan Sampah, Limbah, dan Daur Ulang/ <i>Water Supply; Sewerage, Waste Management, and Remediation Activities</i>	0,09
F	Konstruksi/ <i>Construction</i>	5,35
G	Perdagangan Besar dan Eceran; Reparasi Mobil dan Sepeda Motor/ <i>Wholesale and Retail Trade; Repair of Motor Vehicles and Motorcycles</i>	7,29
H	Transportasi dan Pergudangan/ <i>Transportation and Storage</i>	3,29
I	Penyediaan Akomodasi dan Makan Minum/ <i>Accommodation and Food Service Activities</i>	0,20
J	Informasi dan Komunikasi/ <i>Information and Communication</i>	3,99
K	Jasa Keuangan dan Asuransi/ <i>Financial and Insurance Activities</i>	0,70
L	Real Estat/ <i>Real Estate Activities</i>	1,16
M,N	Jasa Perusahaan/ <i>Business Activities</i>	0,10
O	Administrasi Pemerintahan, Pertahanan, dan Jaminan Sosial Wajib/ <i>Public Administration and Defence; Compulsory Social Security</i>	12,51
P	Jasa Pendidikan/ <i>Education</i>	12,34
Q	Jasa Kesehatan dan Kegiatan Sosial/ <i>Human Health and Social Work Activities</i>	3,11
R,S,T,U	Jasa Lainnya/ <i>Other Services Activities</i>	0,12
Produk Domestik Bruto/<i>Gross Domestic Product</i>		100,00

Lanjutan Tabel/*Continued Table 8.1.3*

Lapangan Usaha/Industry		2017
	(1)	(4)
A	Pertanian, Kehutanan, dan Perikanan/ <i>Agriculture, Forestry, and Fishing</i>	47,28
B	Pertambangan dan Penggalian/ <i>Mining and Quarrying</i>	0,78
C	Industri Pengolahan/ <i>Manufacturing</i>	1,26
D	Pengadaan Listrik dan Gas/ <i>Electricity and Gas</i>	0,04
E	Pengadaan Air; Pengelolaan Sampah, Limbah, dan Daur Ulang/ <i>Water Supply; Sewerage, Waste Management, and Remediation Activities</i>	0,09
F	Konstruksi/ <i>Construction</i>	5,24
G	Perdagangan Besar dan Eceran; Reparasi Mobil dan Sepeda Motor/ <i>Wholesale and Retail Trade; Repair of Motor Vehicles and Motorcycles</i>	7,06
H	Transportasi dan Pergudangan/ <i>Transportation and Storage</i>	3,31
I	Penyediaan Akomodasi dan Makan Minum/ <i>Accommodation and Food Service Activities</i>	0,20
J	Informasi dan Komunikasi/ <i>Information and Communication</i>	3,88
K	Jasa Keuangan dan Asuransi/ <i>Financial and Insurance Activities</i>	0,69
L	Real Estat/ <i>Real Estate Activities</i>	1,13
M,N	Jasa Perusahaan/ <i>Business Activities</i>	0,09
O	Administrasi Pemerintahan, Pertahanan, dan Jaminan Sosial Wajib/ <i>Public Administration and Defence; Compulsory Social Security</i>	12,94
P	Jasa Pendidikan/ <i>Education</i>	12,86
Q	Jasa Kesehatan dan Kegiatan Sosial/ <i>Human Health and Social Work Activities</i>	3,04
R,S,T,U	Jasa Lainnya/ <i>Other Services Activities</i>	0,12
Produk Domestik Bruto/Gross Domestic Product		100,00

Lanjutan Tabel/*Continued Table* 8.1.3

Lapangan Usaha/ <i>Industry</i>		2018*
	(1)	(5)
A	Pertanian, Kehutanan, dan Perikanan/ <i>Agriculture, Forestry, and Fishing</i>	47,41
B	Pertambangan dan Penggalian/ <i>Mining and Quarrying</i>	0,75
C	Industri Pengolahan/ <i>Manufacturing</i>	1,24
D	Pengadaan Listrik dan Gas/ <i>Electricity and Gas</i>	0,05
E	Pengadaan Air; Pengelolaan Sampah, Limbah, dan Daur Ulang/ <i>Water Supply; Sewerage, Waste Management, and Remediation Activities</i>	0,08
F	Konstruksi/ <i>Construction</i>	5,14
G	Perdagangan Besar dan Eceran; Reparasi Mobil dan Sepeda Motor/ <i>Wholesale and Retail Trade; Repair of Motor Vehicles and Motorcycles</i>	6,89
H	Transportasi dan Pergudangan/ <i>Transportation and Storage</i>	3,33
I	Penyediaan Akomodasi dan Makan Minum/ <i>Accommodation and Food Service Activities</i>	0,22
J	Informasi dan Komunikasi/ <i>Information and Communication</i>	3,83
K	Jasa Keuangan dan Asuransi/ <i>Financial and Insurance Activities</i>	0,67
L	Real Estat/ <i>Real Estate Activities</i>	1,09
M,N	Jasa Perusahaan/ <i>Business Activities</i>	0,09
O	Administrasi Pemerintahan, Pertahanan, dan Jaminan Sosial Wajib/ <i>Public Administration and Defence; Compulsory Social Security</i>	13,26
P	Jasa Pendidikan/ <i>Education</i>	12,88
Q	Jasa Kesehatan dan Kegiatan Sosial/ <i>Human Health and Social Work Activities</i>	2,96
R,S,T,U	Jasa Lainnya/ <i>Other Services Activities</i>	0,11
Produk Domestik Bruto/<i>Gross Domestic Product</i>		100,00

Lanjutan Tabel/*Continued Table 8.1.3*

Lapangan Usaha/Industry		2019**
	(1)	(6)
A	Pertanian, Kehutanan, dan Perikanan/ <i>Agriculture, Forestry, and Fishing</i>	47,12
B	Pertambangan dan Penggalian/ <i>Mining and Quarrying</i>	0,73
C	Industri Pengolahan/ <i>Manufacturing</i>	1,24
D	Pengadaan Listrik dan Gas/ <i>Electricity and Gas</i>	0,04
E	Pengadaan Air; Pengelolaan Sampah, Limbah, dan Daur Ulang/ <i>Water Supply; Sewerage, Waste Management, and Remediation Activities</i>	0,08
F	Konstruksi/ <i>Construction</i>	5,05
G	Perdagangan Besar dan Eceran; Reparasi Mobil dan Sepeda Motor/ <i>Wholesale and Retail Trade; Repair of Motor Vehicles and Motorcycles</i>	6,96
H	Transportasi dan Pergudangan/ <i>Transportation and Storage</i>	3,34
I	Penyediaan Akomodasi dan Makan Minum/ <i>Accommodation and Food Service Activities</i>	0,21
J	Informasi dan Komunikasi/ <i>Information and Communication</i>	3,75
K	Jasa Keuangan dan Asuransi/ <i>Financial and Insurance Activities</i>	0,65
L	Real Estat/ <i>Real Estate Activities</i>	1,02
M,N	Jasa Perusahaan/ <i>Business Activities</i>	0,09
O	Administrasi Pemerintahan, Pertahanan, dan Jaminan Sosial Wajib/ <i>Public Administration and Defence; Compulsory Social Security</i>	13,79
P	Jasa Pendidikan/ <i>Education</i>	12,92
Q	Jasa Kesehatan dan Kegiatan Sosial/ <i>Human Health and Social Work Activities</i>	2,90
R,S,T,U	Jasa Lainnya/ <i>Other Services Activities</i>	0,11
Produk Domestik Bruto/Gross Domestic Product		100,00

Catatan/Note : *) Angka Sementara/*Preliminary figures*

**) Angka Sangat Sementara/*Very preliminary figures*

Sumber/Source : BPS, berbagai sensus, survei dan sumber lain/ *BPS-Statistics Indonesia, various census, survey, and other sources*

Tabel
Table 8.1.4

Laju Pertumbuhan Produk Domestik Regional Bruto Atas Dasar Harga Konstan 2010 Menurut Lapangan Usaha (persen), 2015–2019
Growth Rate of Gross Regional Domestic Product at 2010 Constant Market Prices by Industry (percent), 2015–2019

Lapangan Usaha/Industry		2015
	(1)	(2)
A	Pertanian, Kehutanan, dan Perikanan/ <i>Agriculture, Forestry, and Fishing</i>	3,92
B	Pertambangan dan Penggalian/ <i>Mining and Quarrying</i>	4,95
C	Industri Pengolahan/ <i>Manufacturing</i>	3,77
D	Pengadaan Listrik dan Gas/ <i>Electricity and Gas</i>	18,00
E	Pengadaan Air; Pengelolaan Sampah, Limbah, dan Daur Ulang/ <i>Water Supply; Sewerage, Waste Management, and Remediation Activities</i>	4,68
F	Konstruksi/ <i>Construction</i>	6,04
G	Perdagangan Besar dan Eceran; Reparasi Mobil dan Sepeda Motor/ <i>Wholesale and Retail Trade; Repair of Motor Vehicles and Motorcycles</i>	5,91
H	Transportasi dan Pergudangan/ <i>Transportation and Storage</i>	7,13
I	Penyediaan Akomodasi dan Makan Minum/ <i>Accommodation and Food Service Activities</i>	2,73
J	Informasi dan Komunikasi/ <i>Information and Communication</i>	2,62
K	Jasa Keuangan dan Asuransi/ <i>Financial and Insurance Activities</i>	3,91
L	Real Estat/ <i>Real Estate Activities</i>	1,83
M,N	Jasa Perusahaan/ <i>Business Activities</i>	1,48
O	Administrasi Pemerintahan, Pertahanan, dan Jaminan Sosial Wajib/ <i>Public Administration and Defence; Compulsory Social Security</i>	6,35
P	Jasa Pendidikan/ <i>Education</i>	8,92
Q	Jasa Kesehatan dan Kegiatan Sosial/ <i>Human Health and Social Work Activities</i>	6,71
R,S,T,U	Jasa Lainnya/ <i>Other Services Activities</i>	0,12
Produk Domestik Bruto/Gross Domestic Product		5,06

Lanjutan Tabel/*Continued Table 8.1.4*

Lapangan Usaha/Industry		2016
	(1)	(2)
A	Pertanian, Kehutanan, dan Perikanan/ <i>Agriculture, Forestry, and Fishing</i>	4,18
B	Pertambangan dan Penggalian/ <i>Mining and Quarrying</i>	6,64
C	Industri Pengolahan/ <i>Manufacturing</i>	4,40
D	Pengadaan Listrik dan Gas/ <i>Electricity and Gas</i>	13,68
E	Pengadaan Air; Pengelolaan Sampah, Limbah, dan Daur Ulang/ <i>Water Supply; Sewerage, Waste Management, and Remediation Activities</i>	3,58
F	Konstruksi/ <i>Construction</i>	7,42
G	Perdagangan Besar dan Eceran; Reparasi Mobil dan Sepeda Motor/ <i>Wholesale and Retail Trade; Repair of Motor Vehicles and Motorcycles</i>	6,34
H	Transportasi dan Pergudangan/ <i>Transportation and Storage</i>	7,10
I	Penyediaan Akomodasi dan Makan Minum/ <i>Accommodation and Food Service Activities</i>	7,28
J	Informasi dan Komunikasi/ <i>Information and Communication</i>	2,89
K	Jasa Keuangan dan Asuransi/ <i>Financial and Insurance Activities</i>	8,29
L	Real Estat/ <i>Real Estate Activities</i>	2,78
M,N	Jasa Perusahaan/ <i>Business Activities</i>	1,37
O	Administrasi Pemerintahan, Pertahanan, dan Jaminan Sosial Wajib/ <i>Public Administration and Defence; Compulsory Social Security</i>	6,49
P	Jasa Pendidikan/ <i>Education</i>	6,16
Q	Jasa Kesehatan dan Kegiatan Sosial/ <i>Human Health and Social Work Activities</i>	6,28
R,S,T,U	Jasa Lainnya/ <i>Other Services Activities</i>	3,02
Produk Domestik Bruto/<i>Gross Domestic Product</i>		5,16

Lanjutan Tabel/*Continued Table* 8.1.4

Lapangan Usaha/Industry		2017
	(1)	(3)
A	Pertanian, Kehutanan, dan Perikanan/ <i>Agriculture, Forestry, and Fishing</i>	4,87
B	Pertambangan dan Penggalian/ <i>Mining and Quarrying</i>	5,87
C	Industri Pengolahan/ <i>Manufacturing</i>	5,58
D	Pengadaan Listrik dan Gas/ <i>Electricity and Gas</i>	0,93
E	Pengadaan Air; Pengelolaan Sampah, Limbah, dan Daur Ulang/ <i>Water Supply; Sewerage, Waste Management, and Remediation Activities</i>	3,95
F	Konstruksi/ <i>Construction</i>	4,34
G	Perdagangan Besar dan Eceran; Reparasi Mobil dan Sepeda Motor/ <i>Wholesale and Retail Trade; Repair of Motor Vehicles and Motorcycles</i>	4,00
H	Transportasi dan Pergudangan/ <i>Transportation and Storage</i>	5,16
I	Penyediaan Akomodasi dan Makan Minum/ <i>Accommodation and Food Service Activities</i>	9,19
J	Informasi dan Komunikasi/ <i>Information and Communication</i>	5,33
K	Jasa Keuangan dan Asuransi/ <i>Financial and Insurance Activities</i>	5,74
L	Real Estat/ <i>Real Estate Activities</i>	5,28
M,N	Jasa Perusahaan/ <i>Business Activities</i>	1,68
O	Administrasi Pemerintahan, Pertahanan, dan Jaminan Sosial Wajib/ <i>Public Administration and Defence; Compulsory Social Security</i>	7,34
P	Jasa Pendidikan/ <i>Education</i>	7,76
Q	Jasa Kesehatan dan Kegiatan Sosial/ <i>Human Health and Social Work Activities</i>	4,39
R,S,T,U	Jasa Lainnya/ <i>Other Services Activities</i>	5,36
Produk Domestik Bruto/<i>Gross Domestic Product</i>		5,42

Lanjutan Tabel/*Continued Table 8.1.4*

Lapangan Usaha/Industry		2018*
	(1)	(4)
A	Pertanian, Kehutanan, dan Perikanan/ <i>Agriculture, Forestry, and Fishing</i>	5,07
B	Pertambangan dan Penggalian/ <i>Mining and Quarrying</i>	3,41
C	Industri Pengolahan/ <i>Manufacturing</i>	3,99
D	Pengadaan Listrik dan Gas/ <i>Electricity and Gas</i>	6,85
E	Pengadaan Air; Pengelolaan Sampah, Limbah, dan Daur Ulang/ <i>Water Supply; Sewerage, Waste Management, and Remediation Activities</i>	4,06
F	Konstruksi/ <i>Construction</i>	4,85
G	Perdagangan Besar dan Eceran; Reparasi Mobil dan Sepeda Motor/ <i>Wholesale and Retail Trade; Repair of Motor Vehicles and Motorcycles</i>	5,17
H	Transportasi dan Pergudangan/ <i>Transportation and Storage</i>	5,03
I	Penyediaan Akomodasi dan Makan Minum/ <i>Accommodation and Food Service Activities</i>	11,38
J	Informasi dan Komunikasi/ <i>Information and Communication</i>	5,59
K	Jasa Keuangan dan Asuransi/ <i>Financial and Insurance Activities</i>	1,94
L	Real Estat/ <i>Real Estate Activities</i>	5,70
M,N	Jasa Perusahaan/ <i>Business Activities</i>	1,83
O	Administrasi Pemerintahan, Pertahanan, dan Jaminan Sosial Wajib/ <i>Public Administration and Defence; Compulsory Social Security</i>	7,40
P	Jasa Pendidikan/ <i>Education</i>	5,84
Q	Jasa Kesehatan dan Kegiatan Sosial/ <i>Human Health and Social Work Activities</i>	4,02
R,S,T,U	Jasa Lainnya/ <i>Other Services Activities</i>	6,74
Produk Domestik Bruto/Gross Domestic Product		5,42

Lanjutan Tabel/*Continued Table* 8.1.4

Lapangan Usaha/Industry		2019**
	(1)	(5)
A	Pertanian, Kehutanan, dan Perikanan/ <i>Agriculture, Forestry, and Fishing</i>	4,26
B	Pertambangan dan Penggalian/ <i>Mining and Quarrying</i>	4,16
C	Industri Pengolahan/ <i>Manufacturing</i>	7,30
D	Pengadaan Listrik dan Gas/ <i>Electricity and Gas</i>	1,23
E	Pengadaan Air; Pengelolaan Sampah, Limbah, dan Daur Ulang/ <i>Water Supply; Sewerage, Waste Management, and Remediation Activities</i>	3,39
F	Konstruksi/ <i>Construction</i>	3,80
G	Perdagangan Besar dan Eceran; Reparasi Mobil dan Sepeda Motor/ <i>Wholesale and Retail Trade; Repair of Motor Vehicles and Motorcycles</i>	6,00
H	Transportasi dan Pergudangan/ <i>Transportation and Storage</i>	6,25
I	Penyediaan Akomodasi dan Makan Minum/ <i>Accommodation and Food Service Activities</i>	3,15
J	Informasi dan Komunikasi/ <i>Information and Communication</i>	6,11
K	Jasa Keuangan dan Asuransi/ <i>Financial and Insurance Activities</i>	3,78
L	Real Estat/ <i>Real Estate Activities</i>	0,45
M,N	Jasa Perusahaan/ <i>Business Activities</i>	1,49
O	Administrasi Pemerintahan, Pertahanan, dan Jaminan Sosial Wajib/ <i>Public Administration and Defence; Compulsory Social Security</i>	8,07
P	Jasa Pendidikan/ <i>Education</i>	5,64
Q	Jasa Kesehatan dan Kegiatan Sosial/ <i>Human Health and Social Work Activities</i>	5,72
R,S,T,U	Jasa Lainnya/ <i>Other Services Activities</i>	6,29
Produk Domestik Bruto/Gross Domestic Product		5,23

Catatan/Note : *) Angka Sementara/*Preliminary figures*

**) Angka Sangat Sementara/*Very preliminary figures*

Sumber/Source : BPS, berbagai sensus, survei dan sumber lain/ *BPS-Statistics Indonesia, various census, survey, and other sources*

8.2 PRODUK DOMESTIK REGIONAL MENURUT JENIS PENGELUARAN GROSS REGIONAL DOMESTIC PRODUCT BY TYPE OF EXPENDITURE

Tabel 8.2.1 **Produk Domestik Regional Bruto Atas Dasar Harga Berlaku Menurut Jenis Pengeluaran (juta rupiah), 2015–2019**
Gross Regional Domestic Product at Current Market Prices by Type of Expenditure (million rupiahs), 2015–2019

Jenis Pengeluaran/ <i>Type of Expenditure</i>	2015
(1)	(2)
Pengeluaran Konsumsi Rumah Tangga/ <i>Household Consumption Expenditure</i>	1 427 069,96
Pengeluaran Konsumsi LNPRT/ <i>NPISH Consumption Expenditure</i>	81 588,99
Pengeluaran Konsumsi Pemerintah/ <i>Government Consumption Expenditure</i>	686 989,50
Pembentukan Modal Tetap Bruto/ <i>Gross Fixed Capital Formation</i>	655 990,02
Perubahan Inventori/ <i>Changes in Inventories</i>	35 897,51
Ekspor Barang dan Jasa/ <i>Exports of Goods and Services</i>	578 581,09
Produk Domestik Bruto/<i>Gross Domestic Product</i>	2 161 712,70

Lanjutan Tabel/*Continued Table* 8.2.1

Jenis Pengeluaran/<i>Type of Expenditure</i>	2016
(1)	(3)
Pengeluaran Konsumsi Rumah Tangga/<i>Household Consumption Expenditure</i>	1 568 882,53
Pengeluaran Konsumsi LNPRT/<i>NPISH Consumption Expenditure</i>	84 938,13
Pengeluaran Konsumsi Pemerintah/<i>Government Consumption Expenditure</i>	759 801,75
Pembentukan Modal Tetap Bruto/<i>Gross Fixed Capital Formation</i>	827 778,63
Perubahan Inventori/<i>Changes in Inventories</i>	22 455,01
Ekspor Barang dan Jasa/<i>Exports of Goods and Services</i>	418 416,54
Produk Domestik Bruto/<i>Gross Domestic Product</i>	2 404 822,55

Lanjutan Tabel/*Continued Table 8.2.1*

Jenis Pengeluaran/<i>Type of Expenditure</i>	2017
(1)	(4)
Pengeluaran Konsumsi Rumah Tangga/<i>Household Consumption Expenditure</i>	1 674 139,28
Pengeluaran Konsumsi LNPRT/<i>NPISH Consumption Expenditure</i>	93 861,10
Pengeluaran Konsumsi Pemerintah/<i>Government Consumption Expenditure</i>	819 264,05
Pembentukan Modal Tetap Bruto/<i>Gross Fixed Capital Formation</i>	917 838,32
Perubahan Inventori/<i>Changes in Inventories</i>	27 688,56
Ekspor Barang dan Jasa/<i>Exports of Goods and Services</i>	426 002,57
Produk Domestik Bruto/<i>Gross Domestic Product</i>	2 635 282,43

Lanjutan Tabel/*Continued Table* 8.2.1

Jenis Pengeluaran/ <i>Type of Expenditure</i>	2018*
(1)	(5)
Pengeluaran Konsumsi Rumah Tangga/<i>Household Consumption Expenditure</i>	1 776 166,52
Pengeluaran Konsumsi LNPRT/<i>NPISH Consumption Expenditure</i>	105 684,07
Pengeluaran Konsumsi Pemerintah/<i>Government Consumption Expenditure</i>	944 726,35
Pembentukan Modal Tetap Bruto/<i>Gross Fixed Capital Formation</i>	984 657,90
Perubahan Inventori/<i>Changes in Inventories</i>	42 222,11
Ekspor Barang dan Jasa/<i>Exports of Goods and Services</i>	539 526,02
Produk Domestik Bruto/<i>Gross Domestic Product</i>	2 883 900,16

Catatan/*Note* : *) Angka Sementara/*Preliminary figures*

**) Angka Sangat Sementara/*Very preliminary figures*

Sumber/*Source* : BPS, berbagai sensus, survei dan sumber lain/ *BPS-Statistics Indonesia, various census, survey, and other sources*

Lanjutan Tabel/*Continued Table* 8.2.1

Jenis Pengeluaran/ <i>Type of Expenditure</i>	2019**
(1)	(6)
Pengeluaran Konsumsi Rumah Tangga/ <i>Household Consumption Expenditure</i>	1 920 071,97
Pengeluaran Konsumsi LNPRT/ <i>NPISH Consumption Expenditure</i>	114 156,41
Pengeluaran Konsumsi Pemerintah/ <i>Government Consumption Expenditure</i>	995 736,63
Pembentukan Modal Tetap Bruto/ <i>Gross Fixed Capital Formation</i>	1 035 204,60
Perubahan Inventori/ <i>Changes in Inventories</i>	48 731,14
Ekspor Barang dan Jasa/ <i>Exports of Goods and Services</i>	549 546,28
Produk Domestik Bruto/<i>Gross Domestic Product</i>	3 136 403,68

Catatan/*Note* : *) Angka Sementara/*Preliminary figures*

**) Angka Sangat Sementara/*Very preliminary figures*

Sumber/*Source* : BPS, berbagai sensus, survei dan sumber lain/ *BPS-Statistics Indonesia, various census, survey, and other sources*

Tabel
Table 8.2.2

**Produk Domestik Regional Bruto Atas Dasar Harga
Konstan 2010 Menurut Jenis Pengeluaran (miliar rupiah),
2015–2019**
*Gross Regional Domestic Product at 2010 Constant Market
Prices by Type of Expenditure (billion rupiahs), 2015–
2019*

Jenis Pengeluaran/Type of Expenditure	2015
(1)	(2)
Pengeluaran Konsumsi Rumah Tangga/ <i>Household Consumption Expenditure</i>	1 147 888,30
Pengeluaran Konsumsi LNPRT/ <i>NPISH Consumption Expenditure</i>	65 320,24
Pengeluaran Konsumsi Pemerintah/ <i>Government Consumption Expenditure</i>	506 680,82
Pembentukan Modal Tetap Bruto/ <i>Gross Fixed Capital Formation</i>	505 936,42
Perubahan Inventori/ <i>Changes in Inventories</i>	25 028,68
Ekspor Barang dan Jasa/ <i>Exports of Goods and Services</i>	401 222,49
Produk Domestik Bruto/<i>Gross Domestic Product</i>	1 567 482,31

Lanjutan Tabel/*Continued Table 8.2.2*

Jenis Pengeluaran/<i>Type of Expenditure</i>	2016
(1)	(3)
Pengeluaran Konsumsi Rumah Tangga/<i>Household Consumption Expenditure</i>	1 193 750,36
Pengeluaran Konsumsi LNPRT/<i>NPISH Consumption Expenditure</i>	65 701,08
Pengeluaran Konsumsi Pemerintah/<i>Government Consumption Expenditure</i>	510 652,21
Pembentukan Modal Tetap Bruto/<i>Gross Fixed Capital Formation</i>	569 112,29
Perubahan Inventori/<i>Changes in Inventories</i>	14 648,92
Ekspor Barang dan Jasa/<i>Exports of Goods and Services</i>	261 171,04
Produk Domestik Bruto/<i>Gross Domestic Product</i>	1 648 315,60

Lanjutan Tabel/*Continued Table* 8.2.2

Jenis Pengeluaran/Type of Expenditure	2017
(1)	(4)
Pengeluaran Konsumsi Rumah Tangga/Household Consumption Expenditure	1 242 802,10
Pengeluaran Konsumsi LNPRT/NPISH Consumption Expenditure	69 881,91
Pengeluaran Konsumsi Pemerintah/Government Consumption Expenditure	523 518,59
Pembentukan Modal Tetap Bruto/Gross Fixed Capital Formation	613 591,35
Perubahan Inventori/Changes in Inventories	17 366,63
Ekspor Barang dan Jasa/Exports of Goods and Services	261 903,09
Produk Domestik Bruto/Gross Domestic Product	1 737 618,22

Lanjutan Tabel/*Continued Table 8.2.2*

Jenis Pengeluaran/<i>Type of Expenditure</i>	2018*
(1)	(5)
Pengeluaran Konsumsi Rumah Tangga/<i>Household Consumption Expenditure</i>	1 292 514,16
Pengeluaran Konsumsi LNPRT/<i>NPISH Consumption Expenditure</i>	76 662,75
Pengeluaran Konsumsi Pemerintah/<i>Government Consumption Expenditure</i>	563 594,98
Pembentukan Modal Tetap Bruto/<i>Gross Fixed Capital Formation</i>	643 093,34
Perubahan Inventori/<i>Changes in Inventories</i>	25 446,39
Ekspor Barang dan Jasa/<i>Exports of Goods and Services</i>	309 843,39
Produk Domestik Bruto/<i>Gross Domestic Product</i>	1 831 711,34

Lanjutan Tabel/*Continued Table* 8.2.2

Jenis Pengeluaran/ <i>Type of Expenditure</i>	2019**
(1)	(6)
Pengeluaran Konsumsi Rumah Tangga/<i>Household Consumption Expenditure</i>	1 360 910,01
Pengeluaran Konsumsi LNPRT/<i>NPISH Consumption Expenditure</i>	79 982,71
Pengeluaran Konsumsi Pemerintah/<i>Government Consumption Expenditure</i>	580 311,38
Pembentukan Modal Tetap Bruto/<i>Gross Fixed Capital Formation</i>	656 906,17
Perubahan Inventori/<i>Changes in Inventories</i>	28 743,11
Ekspor Barang dan Jasa/<i>Exports of Goods and Services</i>	304 655,45
Produk Domestik Bruto/<i>Gross Domestic Product</i>	1 927 579,85

Catatan/*Note* : *) Angka Sementara/*Preliminary figures*

**) Angka Sangat Sementara/*Very preliminary figures*

Sumber/*Source* : BPS, berbagai sensus, survei dan sumber lain/ *BPS-Statistics Indonesia, various census, survey, and other sources*



Tahu kah Kamu

Kabupaten Rote Ndao Mempunyai

31 Unit
Pasar Tradisional
Traditional Market



14 Unit
Perseroan Terbatas (PT)

28 Unit
Perseroan Komanditer (CV)

202 Unit
Koperasi



PENJELASAN TEKNIS

1. Pedagang Besar adalah sebuah unit usaha yang membeli dan menjual kembali barang-barang kepada pengecer dan pedagang besar lain.
2. Pedagang Sedang adalah sebuah unit usaha yang membeli dan menjual kembali barang-barang kepada pengecer dan konsumen akhir.
3. Pedagang kecil adalah pedagang yang kegiatannya berkaitan dengan penjualan barang dan jasa secara langsung pada konsumen akhir untuk kepentingan konsumsi pribadi atau nonbisnis dalam volume eceran/satuan.
4. Koperasi adalah usaha yang beranggotakan orang-seorang atau badan hukum koperasi dengan melandaskan kegiatannya berdasarkan prinsip Koperasi sekaligus sebagai gerakan ekonomi rakyat yang berdasar atas asas kekeluargaan.
5. Pasar Tradisional adalah pasar yang pelaksanaannya bersifat tradisional tempat bertemunya penjual pembeli, terjadinya kesepakatan harga dan terjadinya transaksi setelah melalui proses tawar-menawar harga.

TECHNICAL NOTES

1. *Big traders is a business unit that buy and resell goods to retailers and other big traders.*
2. *Medium Traders is a business unit that buy and resell goods to retailers and end customers.*
3. *Small Traders are traders whose activities are related to the sale of goods and services directly to the end consumers for personal consumption or non-business interests in retail volume/unit.*
4. *Cooperative is a business entity with the members of people or cooperative corporate bodies with activities are based on the cooperative principles as a form of public economy based on family principle.*
5. *Traditional market is a market that implementation traditional meeting place for sellers buyers, the price agreement and the transactions after the process of haggling over the price.*

ULASAN

Pada tahun 2019 ada 14 PT dan 28 CV dan 198 Koperasi yang berbadan hukum dan terdaftar di Dinas Koperasi, Usaha Kecil dan Menengah, Perindustrian dan Perdagangan Kabupaten Rote Ndao.

Pasar sebagai area tempat jual beli barang dengan jumlah penjual lebih dari satu. Di Kabupaten Rote Ndao ada 30 Pasar, 2 Pasar Harian semua ada di kecamatan Lobalain dan sebagian besar adalah pasar mingguan baik yang beroperasi 1 maupun dua kali dalam seminggu. Dari 30 Pasar ini ada 2 Pasar yang sementara tidak aktif yaitu Pasar Holoama dan Pasar Oendule.

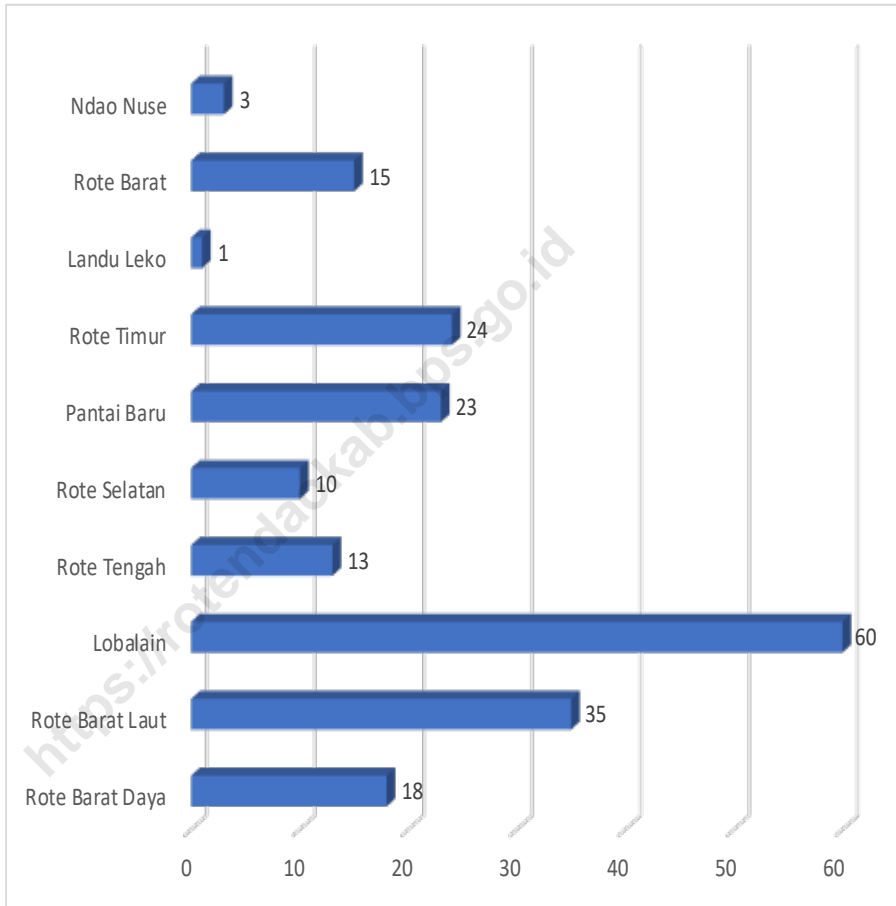
DESCRIPTION

There were 14 PT and 28 CV and 198 Cooperatives that were incorporated and registered in Cooperative, Micro small and Medium Enterprises, Industry and Trade Service of Rote Ndao Regency Rote Ndao Regency.

Market as an area for buying and selling goods with more than one seller. There are 30 Markets, 2 Daily Markets are all in Lobalain district and most are weekly markets, which operate 1 or twice a week. From 30 markets there are 2 markets which were inactive, that are Holoama and Oendule Market.

Gambar 9.1
Figures

Jumlah Koperasi Menurut Kecamatan di Kabupaten Rote Ndao, 2019
Number of Cooperative by District in Rote Ndao Regency, 2019



Sumber/Source : Dinas Koperasi, Usaha Kecil dan Menengah, Perindustrian dan Perdagangan Kabupaten Rote Ndao Cooperative, Micro small and Medium Enterprises, Industry and Trade Service of Rote Ndao Regency Rote Ndao Regency

Tabel 9.1.1 **Jumlah Perusahaan Menurut Bentuk Badan Hukum di Kabupaten Rote Ndao, 2017-2019**
Table 9.1.1 **Number of Establishments by Trade Scale in Rote Ndao Regency, 2017-2019**

Badan Hukum	2017	2018	2019
(1)	(2)	(3)	(4)
01. PT	7	14	14
02. CV/Firma	46	28	28
03. Koperasi	179	194	202
04. Perorangan	4	3	3
05. Lainnya	12	71	12
JUMLAH	248	310	259

Sumber/Source : Dinas Koperasi, Usaha Kecil dan Menengah, Perindustrian dan Perdagangan Kabupaten Rote Ndao
 / Cooperative, Micro small and Medium Enterprises, Industry and Trade Service of Rote Ndao Regency

Tabel
Table 9.1.2

Jumlah Pedagang Menurut Kecamatan di Kabupaten Rote Ndao, 2019
Number of Traders by District and Scale in Rote Ndao Regency, 2019

Kecamatan <i>District</i>	Pedagang Besar <i>Big Traders</i>	Pedagang Sedang <i>Medium Traders</i>	Pedagang Kecil <i>Small Traders</i>
(1)	(2)	(3)	(4)
01. Rote Barat Daya	-	4	-
02. Rote Barat Laut	-	6	-
03. Lobalain	8	14	5
04. Rote Tengah	-	2	-
05. Rote Selatan	-	-	-
06. Pantai Baru	-	2	1
07. Rote Timur	1	3	-
08. Landu Leko	-	1	-
09. Rote Barat	6	4	1
10. Ndao Nuse	-	2	1
Kabupaten Rote Ndao <i>Rote Ndao Regency</i>	15	38	8

Sumber/Source : Dinas Koperasi, Usaha Kecil dan Menengah, Perindustrian dan Perdagangan Kabupaten Rote Ndao
/ Cooperative, Micro small and Medium Enterprises, Industry and Trade Service of Rote Ndao Regency

Tabel
Table 9.1.3

**Jumlah Sarana Perdagangan Menurut Jenisnya di
Kabupaten Rote Ndao, 2017-2019**
*Number of Trading Employee by type in Rote Ndao Regency,
2017-2019*

Jenis Sarana Perdagangan	2017	2018	2019
(1)	(2)	(3)	(4)
Pasar Umum	1	1	1
Pasar Desa/Pasar Rakyat	27	29	30
Toko	22	22	30
Kios	76	408	228
Warung	-	-	-
Rumah Makan/Restoran	-	-	-
JUMLAH	126	460	289

Sumber/Source : Dinas Koperasi, Usaha Kecil dan Menengah, Perindustrian dan Perdagangan Kabupaten Rote Ndao
/ Cooperative, Micro small and Medium Enterprises, Industry and Trade Service of Rote Ndao Regency

Tabel
Table 9.1.4

Jumlah Koperasi Menurut Jenis Koperasi dan Kecamatan di Kabupaten Rote Ndao, 2019
Number of Cooperative by Type of Cooperative and District in Rote Ndao Regency, 2019

Kecamatan District	Jenis Koperasi Type of Cooperative						Jumlah Total
	KUD	KPN	KOPKAR	KOPPAS	KOPWAN	Lainnya	
(1)	(2)	(3)	(4)	(5)	(6)	(7)	(8)
01. Rote Barat Daya	2	-	-	-	1	15	18
02. Rote Barat Laut	1	-	-	-	1	33	35
03. Lobalain	1	5	-	-	6	48	60
04. Rote Tengah	-	1	-	-	-	12	13
05. Rote Selatan	1	-	-	-	-	9	10
06. Pantai Baru	2	-	-	-	-	21	23
07. Rote Timur	2	-	-	-	-	22	24
08. Landu Leko	-	-	-	-	-	1	1
09. Rote Barat	-	-	-	-	-	15	15
10. Ndao Nuse	-	-	-	-	-	3	3
Kabupaten Rote Ndao Rote Ndao Regency	9	6	-	-	8	179	202

Sumber/Source : Dinas Koperasi, Usaha Kecil dan Menengah, Perindustrian dan Perdagangan Kabupaten Rote Ndao
/ Cooperative, Micro small and Medium Enterprises, Industry and Trade Service of Rote Ndao Regency

Tabel
Table 9.1.5**Penyaluran Komoditas Penting di Kabupaten Rote Ndao
(Kg), 2017-2019**
**Number of Establishments by Business Sector in Rote Ndao
Regency, 2017-2019**

<i>Uraian Description</i>	Beras / Rice		
	2017	2018	2019
(1)	(2)	(3)	(4)
1. Stok Awal Tahun	210 236	319 910	492 890
2. Pengadaan Loka	555 000	162	60 000
3. Pemasukan dari Kabupaten Lain	-	-	1 200 000
4. Pemasukan dari Propinsi Lain	-	-	-
5. Impor dari Luar Negeri	-	-	-
6. Persediaan	2 096 150	3 439 910	1 752 890
7. Penyaluran Lokal	269 180	3 328	1 451 796
8. Penyaluran ke Kabupaten Lain	-	-	-
9. Penyaluran ke Propinsi Lain	-	-	-
10. Ekspor ke Luar Negeri	-	-	-
11. Stok Akhir Tahun	319 910	111,91	301 094

Sumber/Source : Dinas Koperasi, Usaha Kecil dan Menengah, Perindustrian dan Perdagangan Kabupaten Rote Ndao
/ Cooperative, Micro small and Medium Enterprises, Industry and Trade Service of Rote Ndao Regency

Tabel
Table 9.1.6

**Jumlah Pasar Tradisional, Jenis Pasar dan Nama Pasar
Menurut Kecamatan di Kabupaten Rote Ndao, 2019**
**Number of Traditional Markets, Market Type and Name of
Market by Districts in Rote Ndao Regency, 2019**

Kecamatan District	Jumlah Pasar	Nama Pasar	Jenis Pasar
(1)	(2)	(3)	(4)
010. Rote Barat Daya	4	1. Mbokak	Mingguan
		2. Tudameda	Mingguan
		3. Lakukoen	Mingguan
		4. Oeseli	Mingguan
020. Rote Barat Laut	4	1. Busalangga	Mingguan
		2. Oelua	Mingguan
		3. Boni	Mingguan
		4. Moal	Mingguan
030. Lobalain	4	1. Tuturkalain	Harian
		2. Metina	Harian
		3. Holoama	-
		4. Kuli	Mingguan
040. Rote Tengah	2	1. Nggodimeda	Mingguan
		2. Oendule	-
041. Rote Selatan	2	1. Oele	Mingguan
		2. Seda	Mingguan
050. Pantai Baru	5	1. Olafuliha'a	Mingguan
		2. Batulilok	Mingguan
		3. Sonimanu	Mingguan
		4. Oeledo	Mingguan
		5. Lekona	Mingguan
060. Rote Timur	4	1. Lalao	Mingguan
		2. Oesuti	Mingguan
		3. Batefalu	Mingguan
		4. Papela	Mingguan

Lanjutan Tabel/*Continued Table* 6.1.6

Kecamatan <i>District</i>	Jumlah Pasar	Nama Pasar	Jenis Pasar
(1)	(2)	(3)	(4)
061. Landu Leko	3	1. Daiama	Mingguan
		2. Sotimori	Mingguan
		3. Lifileo	Mingguan
070. Rote Barat	2	1. Oenitas	Mingguan
		2. Sedeeoen	Mingguan
071. Ndao Nuse	1	1. Dhaoparoha	Mingguan
JUMLAH/ TOTAL	31		

Sumber/*Source* : Dinas Koperasi, Usaha Kecil dan Menengah, Perindustrian dan Perdagangan Kabupaten Rote Ndao
/ *Cooperative, Micro small and Medium Enterprises, Industry and Trade Service of Rote Ndao Regency*

Banyaknya Pesawat yang Datang dan Berangkat di Bandar Udara D.C Saudale, 2019

Number of Arrival & Departure Airplanes via D.C Saudale Airport

Datang /Arrived



508
Pesawat
Plane



26.679
Penumpang
Passenger

Berangkat/Departed



498
Pesawat
Plane



28.252
Penumpang
Passenger

Banyaknya Penumpang, Kendaraan dan Barang Melalui Angkutan Penyeberangan Ferry Pelabuhan Pantai Baru, 2019

Number of Ferries Trip, Passangers, Vehicles and Cargo by Pantai Baru Port

Kupang-Rote



489
Derjalan
Trip



90.541
Penumpang
Passanger



36.755
Kendaraan
Vehicles



85.721,72
Barang (Ton)
Cargo

Rote-Kupang



489
Derjalan
Trip



64.919
Penumpang
Passanger



34.859
Kendaraan
Vehicles



25.138,41
Barang (Ton)
Cargo

PENJELASAN TEKNIS

1. Data transportasi dan komunikasi meliputi:
 - a. Panjang jalan
 - b. Angkutan (darat, laut, udara)
 - c. Pos dan telekomunikasi
2. Data panjang jalan Negara dan jalan provinsi bersumber dari Kementerian Pekerjaan Umum, sedangkan jalan kabupaten/kota bersumber dari Dinas Pekerjaan Umum Kabupaten/Kota.
3. Kendaraan bermotor adalah setiap kendaraan yang digerakkan oleh peralatan teknik yang ada pada kendaraan tersebut, biasanya digunakan untuk angkutan orang atau barang di atas jalan raya selain kendaraan yang berjalan di atas rel. Kendaraan bermotor yang dicatat adalah semua jenis kendaraan kecuali kendaraan bermotor TNI/Polri dan Korps Diplomatik.
4. Kunjungan kapal adalah kapal yang datang di pelabuhan baik untuk berlabuh di perairan maupun bersandar di dermaga.
5. Kantor Pos adalah pemberi pelayanan pengiriman barang, uang, dsb, dari suatu tempat ke tempat yang lain. Pengguna pelayanan biasanya diharuskan menempel perangko yang cukup pada sampul surat, kartu pos, pos wesel, warkat pos, paket dsb. Rumah Pos berfungsi sama seperti kantor pos dan kantor pos pembantu, bedanya rumah

TECHNICAL NOTES

1. *Data on transportations and communications cover:*
 - a. *Length of road*
 - b. *Transportation (land, sea, air)*
 - c. *Post and telecommunication*
2. *Data on the length of state and provincial roads were taken from the Ministry of Public Works, while the regency/city roads data were taken from Regency Public Works Offices.*
3. *Motor vehicles are any kind of vehicles motorized by machine set up in those vehicle. They are usually used for transporting peoples and goods on roads except vehicles moving along a railway line. The data cover all kinds of motor vehi cles except those belong to Indonesia Army Force Indonesian State Police and Diplomatic Corps.*
4. *Ships call is a ship arriving at a port either for docking or berthing.*
5. *Post office is an establishment dealing with the delivery of goods, letters, money, etc from one place to another place. Service users usually put postage stamps on the envelope and postcard or are charged with amount of money in obtaining services such as money order, aerogramme package post, etc. A mailing house has the same function as post office and auxiliary*

pos biasanya terletak di daerah terpencil.

post office. It is usually located in remote areas.

<https://rotendaokab.bps.go.id>

ULASAN**DESCRIPTION****Transportasi**

Panjang jalan menurut kualitas di kabupaten Rote Ndao tahun 2019 bertambah. Jalan dengan kondisi baik bertambah 11,105 km karena ada penambahan jenis permukaan jalan yang diaspal sejauh 3,295 km dari tahun sebelumnya.

Jumlah kendaraan bermotor setiap tahun bertambah, pada tahun 2019 penambahan paling besar adalah sepeda motor yaitu bertambah 1.448 kendaraan dari tahun sebelumnya.

Selain transportasi darat yang menghubungkan antar wilayah dalam kabupaten ada juga transportasi laut dan udara yang beroperasi setiap hari untuk menghubungkan kabupaten rote ndao dengan kabupaten lain. Di kabupaten Rote Ndao sudah ada 1 bandara dan 4 pelabuhan laut yaitu Pelabuhan Ba'a, Pantai Baru, Papela dan Pelabuhan Ndao.

Komunikasi

Pelanggan telepon pada tahun 2019 berjumlah 740 dimana 520 merupakan pelanggan dari instansi pemerintah dan sisanya adalah pelanggan rumah tangga/perusahaan swasta.

Transportation

The quality of roads in Rote Ndao regency in 2019 will increase. Roads in good condition increased by 11.105 km due to an increase of paved road surfaces of 3,295 km from the previous year.

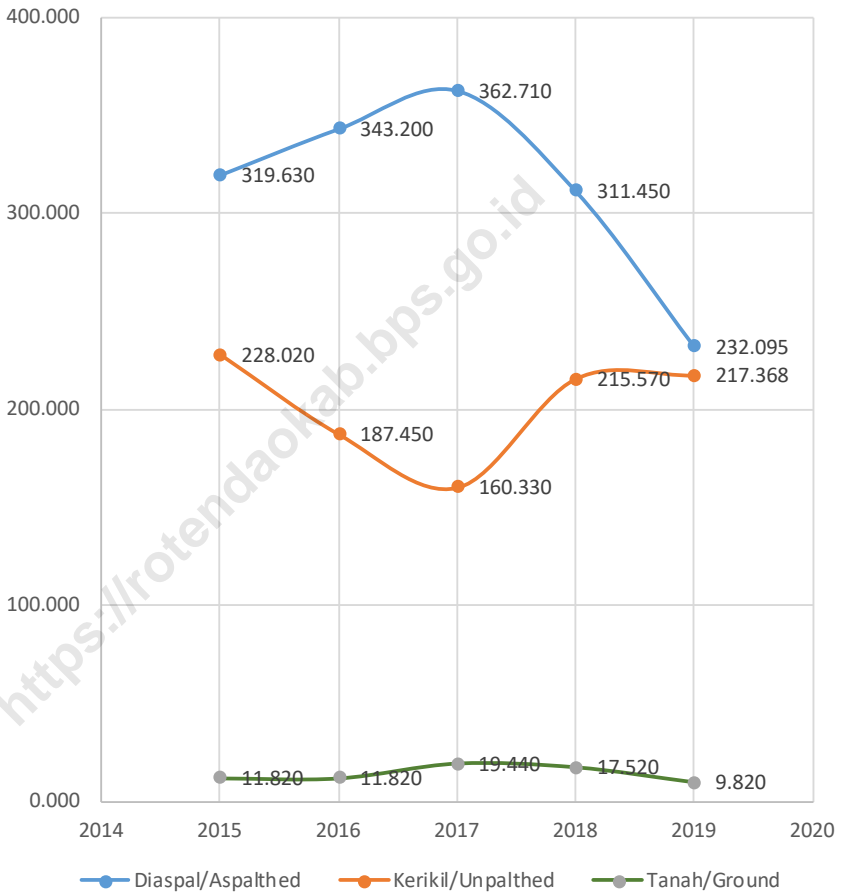
The number of motor vehicles is increasing every year, in 2019 the biggest increase is motorcycles, which is increasing by 1,448 vehicles from the previous year.

In addition to land transportation that connects between regions within the district. To connected Rote Ndao regency with other regency there were 1 airport and 4 seaports that is Ba'a, Pantai Baru, Papela and Ndao Port.

Communication

There were 740 cable telephone customers 520 customers were corporation and the rest were household customers / private companies.

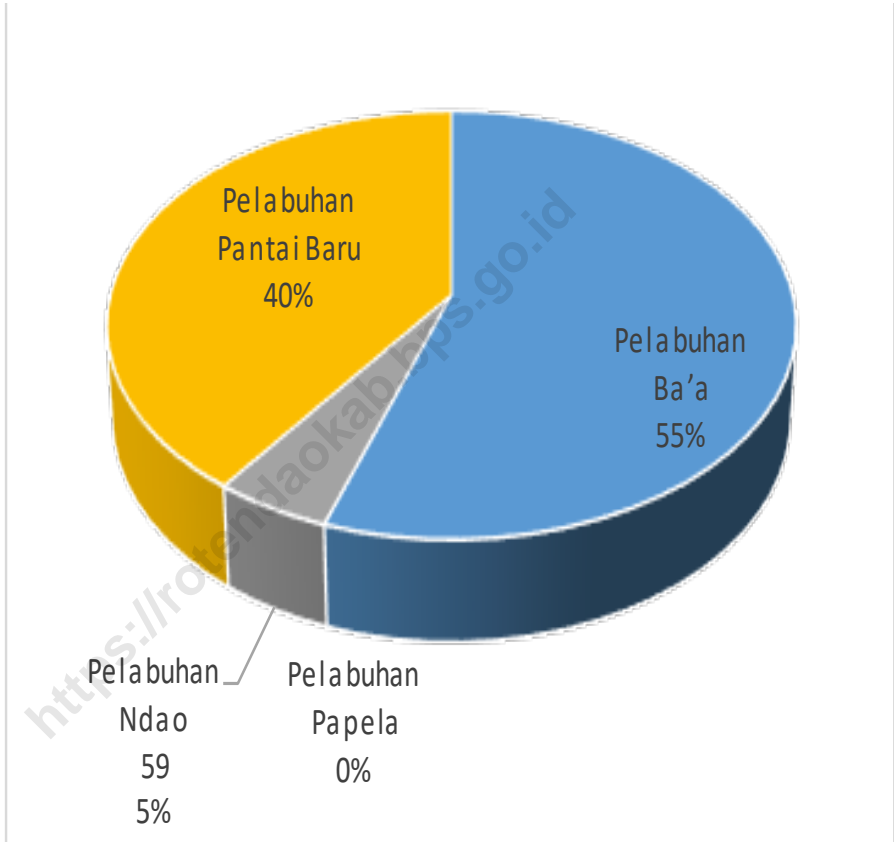
Gambar 10.1 Panjang Jalan Menurut Jenis Permukaan Jalan di Kabupaten Rote Ndao (km), 2015 -2019
Figures 10.1 Length of Road by Type of Surfaces in Rote Ndao Regency (km), 2015-2019



Sumber/Source : Dinas Pekerjaan Umum dan Penataan Ruang Kabupaten Rote Ndao/ Public Works and Spatial Planning Service of Rote Ndao Regency

Gambar 10.2
Figures

Jumlah Kunjungan Kapal Laut pada Setiap Pelabuhan Laut di Kabupaten Rote Ndao, 2019
Number of Ships Calls in Every Port by Type of Cruise in Rote Ndao Regency, 2019



Sumber/Source : Kantor Pelabuhan Laut Kabupaten Rote Ndao / *Public Works and Spatial Planning Service of Rote Ndao Regency*

**10.1 TRANSPORTASI
TRANSPORTATION**

Tabel 10.1.1 **Panjang Jalan Menurut Pemerintahan yang Berwenang Mengelolanya di Kabupaten Rote Ndao (km), 2015-2019**
Table 10.1.1 **Length of Road by Level of Government Authority in Rote Ndao Regency (km), 2015-2019**

Jenis Jalan Level of Government Authority	2015	2016	2017	2018	2019
(1)	(2)	(3)	(4)	(5)	(6)
Negara/State	56,70	25,95	56,70	56,70	56,70
Provinsi/Provincial	42,94	56,69	25,95	25,95	25,95
Kabupaten/Regency	459,83	459,83	459,83	459,83	459,83

Sumber/Source : Dinas Pekerjaan Umum dan Penataan Ruang Kabupaten Rote Ndao/ *Public Works and Spatial Planning Service of Rote Ndao Regency*

Tabel 10.1.2 Panjang Jalan Menurut Jenis Permukaan Jalan di Kabupaten Rote Ndao (km), 2015 -2019
Length of Road by Type of Surfaces in Rote Ndao Regency (km), 2015-2019

Jenis Permukaan Jalan Type of Surfaces	2015	2016	2017	2018	2019
(1)	(2)	(3)	(4)	(5)	(6)
Diaspal/ <i>Aspalthed</i>	319,63	343,20	362,71	311,45	314,745
Kerikil/ <i>Unpalthed</i>	228,02	187,45	160,33	215,57	217,368
Tanah/ <i>Ground</i>	11,82	11,82	19,44	17,52	9,820
Lainnya/ <i>Other</i>	-	-	-	-	-

Sumber/*Source* : Dinas Pekerjaan Umum dan Penataan Ruang Kabupaten Rote Ndao/ *Public Works and Spatial Planning Service of Rote Ndao Regency*

Tabel 10.1.3 **Panjang Jalan Menurut Kondisi Jalan di Kabupaten Rote Ndao (km), 2015-2019**
Table *Length of Road by Road Condition in Rote Ndao Regency (km), 2015-2019*

Kondisi Jalan Road Condition	2015	2016	2017	2018	2019
(1)	(2)	(3)	(4)	(5)	(6)
Baik/Good	283,52	300,27	246,92	198,27	209,375
Sedang/Moderate	36,66	168,69	2	58,69	21,260
Rusak/Broken	239,29	18,82	55,95	55,23	58,710
Rusak Berat/Severely Damaged	-	-	237,61	232,35	227,188

Sumber/Source : Dinas Pekerjaan Umum dan Penataan Ruang Kabupaten Rote Ndao/ *Public Works and Spatial Planning Service of Rote Ndao Regency*

Tabel 10.1.4 Jumlah Kendaraan Bermotor Menurut Jenis Kendaraan di Kabupaten Rote Ndao (unit), 2019
Number of Motor Vehicles by Type of Vehicle in Rote Ndao Regency (Unit), 2019

Jenis Kendaraan / Transportation type	Tidak Umum Private Vehicle (Plat Hitam)	Umum public Transportation (Plat Kuning)	Dinas Official Vehicles (Plat Merah)	Jumlah Total
(1)	(2)	(3)	(4)	(5)
Sedan, Jeep dan Bus	235	59	158	452
Pick Up dan Truk	321	260	52	633
Sepeda Motor/Motorcycle	11 310	-	980	12 290
Alat Berat	-	-	3	3

Sumber/Source: : UPT Pendapatan, Pengelola Keuangan dan Aset Daerah Wilayah Kabupaten Rote Ndao / UPT Finance Bureau of first stage Secretary of Rote Ndao Regency

Tabel 10.1.5 **Jumlah Kunjungan Kapal Laut pada Setiap Pelabuhan Laut di Kabupaten Rote Ndao, 2019**
Table 10.1.5 **Number of Ships Calls in Every Port by Type of Cruise in Rote Ndao Regency, 2019**

Pelabuhan Laut <i>Port</i>	Datang <i>Arrival</i>	Berangkat <i>Departure</i>
(1)	(2)	(3)
01. Ba'a/Ba'a	676	676
02. Papela/Papela	-	-
03. Ndao/Ndao	59	59
04. Pantai Baru/Pantai Baru	489	489
JUMLAH TOTAL	1 224	1 224

Sumber/Source : Kantor Pelabuhan Laut Kabupaten Rote Ndao / Public Works and Spatial Planning Service of Rote Ndao Regency

Tabel
Table 10.1.6**Jumlah Penumpang Kapal Laut pada Setiap Pelabuhan Laut di Kabupaten Rote Ndao, 2019**
Number of Ship Passangers in Every Port by Type of Cruise in Rote Ndao Regency, 2019

Pelabuhan Laut Port	Datang Arrival	Berangkat Departure
(1)	(2)	(3)
01. Ba'a/Ba'a	53 139	71 775
02. Papela/Papela	-	-
03. Ndao/Ndao	177	370
04. Pantai Baru/Pantai Baru	90 541	64 919
JUMLAH TOTAL	143 857	137 064

Sumber/Source : Kantor Pelabuhan Laut Kabupaten Rote Ndao / Public Works and Spatial Planning Service of Rote Ndao Regency

Tabel
Table 10.1.7**Volume Bongkar Muat Barang dan Hewan pada Setiap
Pelabuhan Laut di Kabupaten Rote Ndao, 2019**
**Volume of Loaded/Unloaded Cargo and Cattle in Rote Ndao
Regency by Port, 2019**

Pelabuhan Laut <i>Port</i>	Barang (Ton) <i>Cargo</i>		Hewan (Ekor) <i>Cattle</i>	
	Bongkar <i>Unloaded</i>	Muat <i>Loaded</i>	Bongkar <i>Unloaded</i>	Muat <i>Loaded</i>
(1)	(2)	(3)	(4)	(5)
01. Ba'a/Ba'a	1 415 820,25	13 050,51	-	-
02. Papela/Papela	-	-	-	-
03. Ndao/Ndao	53,89	41,59	-	-
04. Pantai Baru/Pantai Baru	85 721,725	25 138,41	-	2 576
JUMLAH TOTAL	1 501 595,85	38 230,52	-	2 576

Sumber/Source : Kantor Pelabuhan Laut Kabupaten Rote Ndao / *Public Works and Spatial Planning Service of Rote Ndao Regency*

Tabel
Table 10.1.8

Banyaknya Perjalanan, Arus Penumpang, Kendaraan dan Barang Melalui Angkutan Penyeberangan Ferry pada Pelabuhan Penyeberangan Pantai Baru di Kabupaten Rote Ndao, 2019
Number of Ferries Trip, Passangers, Vehicles and Cargo by Pantai Baru Port in Rote Ndao Regency, 2019

Pelabuhan Laut Port	Lintasan Penyeberangan Port	
	Kupang-Rote	Rote-Kupang
(1)	(2)	(3)
01. Perjalanan/Trip	489	489
02. Penumpang/Passangers (Orang/People)	90 541	64 919
03. Kendaraan/Vehicles		
a) Kendaraan Roda 2/2 wheel	29 061	27 804
b) Kendaraan Roda 4/4 wheel	2 725	2 229
c) Kendaraan Roda 6/6 wheel	4 944	4 763
d) Alat Berat/Heavy Equipment	25	63
04. Barang/Cargo (ton)	85 721,72	25 138,41

Sumber/Source : PT. ASDP Cabang Rote Ndao / State-Owned River, Lake and Ferry Service Company of Rote Ndao Branch

Tabel
Table 10.1.9

**Jumlah Kunjungan dan Penumpang Angkutan
Penyeberangan Ferry yang Naik dan Turun Pada
Pelabuhan Penyeberangan Pantai Baru di Kabupaten Rote
Ndao Menurut Bulan, 2019**
*Number of Ferries Visiting and Ferries' Passengers
Embarking and Disembarking in Port of Pantai Baru-Rote*

Bulan Month	Jumlah Kunjungan Number of Visits	Jumlah Penumpang Number of Passengers	
		Naik Embark	Turun Disembark
(1)	(2)	(3)	(4)
01. Januari/January	31	3 860	5 837
02. Februari/February	31	3 666	6 106
03. Maret/March	39	3 268	6 045
04. April/April	36	4 807	6 681
05. Mei/May	38	4 859	5 934
06. Juni/June	30	6 534	7 415
07. Juli/July	52	8 350	11 407
08. Agustus/August	41	5 774	7 178
09. September/September	42	5 681	8 235
10. Oktober/October	43	6 713	8 568
11. November/November	41	5 431	7 186
12. Desember/December	59	5 976	9 949
Jumlah Total	489	64 919	90 541

Sumber/Source : PT. ASDP Cabang Rote Ndao / State-Owned River, Lake and Ferry Service Company of Rote Ndao Branch

Tabel 10.1.10 **Banyaknya Pesawat dan Penumpang yang Datang dan Berangkat melalui Pelabuhan Udara Lekunik di Kabupaten Rote Ndao, 2018-2019**
Number of Arrival and Departure Airplanes via D. C. Saudale Airport in Rote Ndao Regency 2018-2019

Uraian <i>Description</i>	2018		2019	
	Datang <i>Arrived</i>	Berangkat <i>Departed</i>	Datang <i>Arrived</i>	Berangkat <i>Departed</i>
(1)	(2)	(3)	(4)	(5)
01. Kunjungan Pesawat	682	683	508	498
02. Penumpang	33 031	34 295	26 679	28 252

Sumber/Source : Bandar Udara D.C. Saudale / D.C. Saudale Airport

Tabel 10.1.11 **Volume Bongkar Muat Bagasi dan Kargo Melalui Pelabuhan Udara Lekunik di Kabupaten Rote Ndao, 2018 -2019**
Volume of Loaded and Unloaded Airplane Cargoes via D. C. Saudale Airport, 2018 -2019

Uraian Description	2018		2019	
	Datang Arrived	Berangkat Departed	Datang Arrived	Berangkat Departed
(1)	(2)	(3)	(4)	(5)
01. Bagasi	123 371	141 759	81 586	65 619
02. Kargo	6 440	3 122	9 657	2 486

Sumber/Source : Bandar Udara D.C. Saudale / D.C. Saudale Airport

10.2 KOMUNIKASI COMMUNICATION

Tabel 10.2.1 **Jumlah Kantor Pos Pembantu Menurut Kecamatan di Kabupaten Rote Ndao, 2015-2019**
Table 10.2.1 **Number of Auxiliary Post Offices by District in Rote Ndao Regency, 2015-2019**

Kecamatan <i>District</i>	2015	2016	2017	2018	2019
(1)	(2)	(3)	(4)	(5)	(6)
01. Rote Barat Daya	1	1	1	1	1
02. Rote Barat Laut	-	-	-	-	-
03. Lobalain	1	1	1	1	1
04. Rote Tengah	-	-	-	-	-
05. Rote Selatan	-	-	-	-	-
06. Pantai Baru	1	1	1	1	1
07. Rote Timur	1	1	1	1	1
08. Landu Leko	-	-	-	-	-
09. Rote Barat	-	-	-	-	-
10. Ndao Nuse	-	-	-	-	-
Kabupaten Rote Ndao <i>Rote Ndao Regency</i>	4	4	4	4	4

Sumber/Source : PT Pos Indonesia Cabang Rote Ndao / Pos Indonesia of Rote Ndao Branch

Tabel 10.2.2 Jumlah Surat Pos, Paket Pos, dan Wesel Pos yang Dikirim dan Diterima di Kabupaten Rote Ndao, 2019
Number of Letter Post, Parcel Post and Postal Money Order in Rote Ndao Regency, 2019

Jenis Pos Post Type	Satuan Unit	Dikirim Delivered	Diterima Received
(1)	(2)	(3)	(4)
I. Surat Pos/Letter Post			
a. Dalam Negeri/Domestic			
- Biasa/Regular	Lembar	315	788
- Tercatat/Registered	Lembar	-	-
- Kilat Biasa/Regular Express	Lembar	-	-
- Kilat Khusus/Special Delivery	Lembar	2 370	23 554
- Kilat Tercatat/Registered Express	Lembar	-	-
- Faksimile/Faximail	Lembar	-	-
b. Luar Negeri/Foreign			
- Biasa/Regular	Lembar	-	-
- Tercatat/Registered	Lembar	-	-
II. Paket Pos/Parcel Post			
a. Dalam Negeri/Domestic	Koli	986	2 300
b. Luar Negeri/Foreign	Koli	15	75
III. Wesel Pos/Postal Money Order			
a. Dikirim/Delivered	Juta Rupiah	-	1 500
b. Dibayar/Paid	Juta Rupiah	2 500	-

Sumber/Source : PT Pos Indonesia Cabang Rote Ndao / Pos Indonesia of Rote Ndao Branchrt

Tabel
Table 10.2.3**Jumlah Pelanggan Telepon menurut Pengguna di
Kabupaten Rote Ndao, 2009-2019**
**Number of Telephone Costumers in Rote Ndao Regency,
2009-2019**

Tahun Year	Pelanggan / Costumers		
	Pemerintah Government	Swasta Private	Jumlah Total
(1)	(2)	(3)	(4)
2009	358	131	489
2010	364	139	503
2011	368	144	512
2012	369	144	513
2013	378	144	522
2014	379	146	525
2015	380	148	528
2016	383	149	532
2017	391	151	542
2018	391	162	553
2019	520	220	740

Sumber/Source : PT Telkom Cabang Rote Ndao / Semi-Privatized Government-Owned Telecommunication Company of Rote Ndao Branch

Realisasi Anggaran Pendapatan dan Belanja Pemerintah Kabupaten Rote Ndao

Realization of Regional Government Revenues in Rote Ndao Regency

Rata-rata harga eceran di Kabupaten Rote Ndao, 2019
Retail prices of Commodities in Rote Ndao Regency



Rp 10.084,17

Beras/Kg

Rice / Kg



Rp 14.636,36

Gula Pasir/Kg

Sugar / Kg



Rp 7000

Minyak Tanah/Liter

Kerosene/Liter



Rp 3.522,727

Sabun Mandi/Buah

Soap / Piece



Rp 16.272,73

Sabun Cuci/Kg

Detergent / Kg



Rp 77.500

Bawang Merah/Kg

Shallot/Kg

PENJELASAN TEKNIS

1. Dalam perencanaan anggaran dan belanja negara, pemerintah menganut prinsip anggaran berimbang dan dinamis. Berimbang berarti harus diusahakan agar ada keseimbangan antara penerimaan dan pengeluaran. Sedangkan prinsip dinamis berarti makin meningkatnya jumlah anggaran dan tabungan pemerintah, sehingga kemampuan dalam daerah bertambah dan ketergantungan pada bantuan keuangan dari luar daerah semakin berkurang.
2. Data harga yang disajikan meliputi:
 - a. Indeks Harga Konsumen (IHK) dan laju inflasi
 - b. Rata-rata harga eceran Sembilan Bahan Pokok di beberapa pasar di Kabupaten Rote Ndao
3. Harga eceran Sembilan bahan makanan pokok diolah dari hasil survey Harga Konsumen BPS di beberapa pasar pada 15 komoditas.

TECHNICAL NOTES

1. *The government policy in terms of public finance was reflected on State Budget, based on dynamic and balance principal. Balanced principal means the there should be the balance between revenue and expense. While dynamic principal means as number of national budget and saving increase, government ability particularly in terms of finance also increases and the dependency to other sources decreases.*
2. *Price statistics cover:*
 - a. *Consumer Price Index (CPI) and inflation rates*
 - b. *Retail prices Average of Nine Essential in several traditional market .*
3. *The retail prices of Nine Essentialare compiled from the monthly price survey conducted by the BPS-Statistics Indonesia in several traditional market for the purpose of this publication, are limited to 15 commodities.*

ULASAN**DESCRIPTION****Keuangan Daerah**

Pendapatan Kabupaten Rote Ndao berasal dari dua sumber utama yaitu Pendapatan Asli Daerah dengan sumber paling besar berasal dari penerimaan pajak daerah, dan Dana Perimbangan dengan sumber paling besar dari penerimaan Dana Alokasi Umum (DAU) diikuti Dana Alokasi Khusus (DAK).

Harga

Dalam tahun 2019 komoditas yang paling sering mengalami perubahan harga yang sangat signifikan adalah Bawang Putih, dan cabe merah. Rata-rata Harga bawang putih tertinggi mencapai 73.000 rupiah/Kg pada bulan mei dan harga terendah 23.000 rupiah/Kg rupiah pada bulan maret. Sedangkan harga cabe merah paling tinggi 110.000 rupiah/Kg pada bulan januari, paling rendah 40.000 rupiah/Kg pada bulan Agustus.

Regional Finance

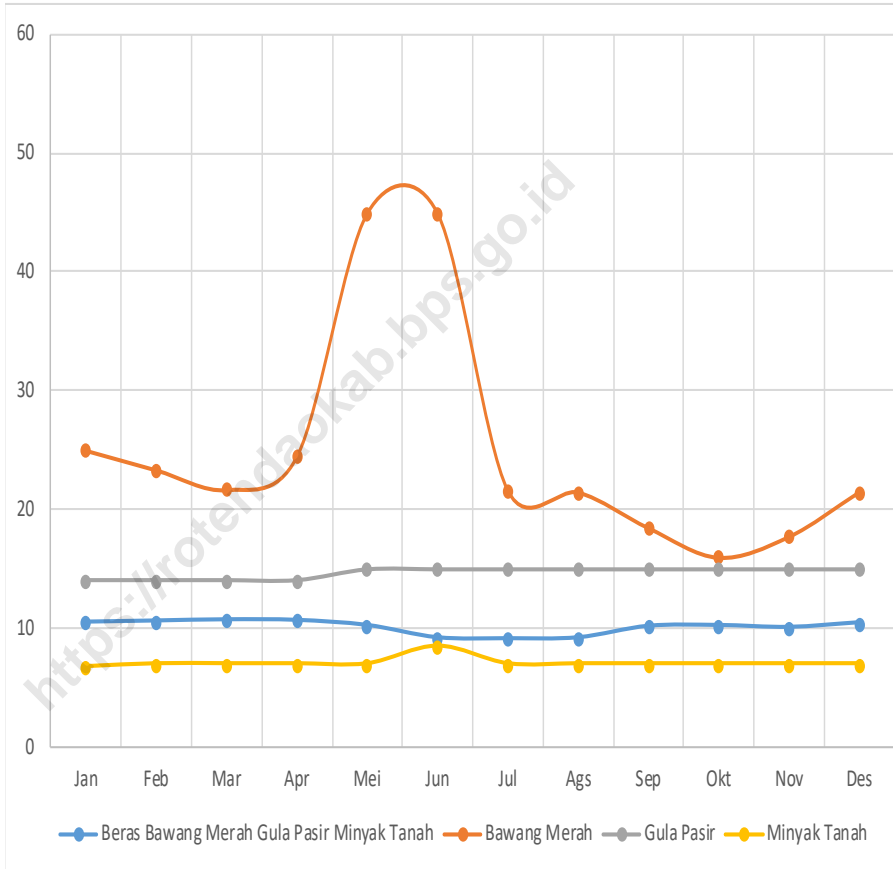
The revenues of Rote Ndao Regency come from two main sources, that was Original Incomes of Region with the largest source local Taxes revenue, and the Balancing Fund with the largest source of revenue come from the General Allocation Fund (DAU) followed Certain Fund Allocation (DAK).

Price

The commodities that most significant price changes in 2019 were Garlic and red chillies. The highest average price of garlic reached 73,000 rupiahs / kg in May and the lowest price of 23,000 rupians/ kg in March. Whereas the highest price of red chili is 110,000 rupiahs/ Kg in January, the lowest is 40,000 rupains/ Kg in August.

Gambar 11.2
Figures

Harga Eceran Beberapa Jenis Barang Menurut Bulan di Kabupaten Rote Ndao (Ribu rupiah), 2019
Retail Price of Some Strategic Commodities by Month in Rote Ndao Regency (thousand rupiahs), 2019



Sumber/Source : BPS Kabupaten Rote Ndao / Statistics of Rote Ndao Regency

11.1 KEUANGAN DAERAH REGIONAL FINANCE

Tabel 11.1.1 **Realisasi Penerimaan Pemerintah Daerah Menurut Jenis Penerimaan di Kabupaten Rote Ndao (Juta rupiah), 2018-2019**
Table 11.1.1 **Realization of Regional Government Revenues by Type of Revenue in Rote Ndao Regency (Million rupiah), 2018-2019**

Jenis Penerimaan/ Type of Revenue	2018	2019
(1)	(2)	(3)
01. Pendapatan Asli Daerah (PAD) / The Original Incomes of Region	27 916,948	
a. Pajak Daerah/ Local Taxes	9 029,703	
b. Retribusi Daerah / Local Restributions	4 393,371	
c. Bagian Laba BUMD / Results of BUMD	5 505,648	
d. Penerimaan Lain-lain / Other Incomes	8 988,226	
2. Dana Perimbangan / Balancing Fund	622 779,080	
a. Bagi Hasil Pajak / Results of axes	6 673,050	
b. Bagi Hasil Bukan Pajak / Results of Nontaxes	764,089	
c. Dana Alokasi Umum (DAU) / Generel Fund Allocation	445 782,708	
d. Dana Alokasi Khusus (DAK) / Certain Fund Allocation	169 559,233	
3. Lain-lain Pendapatan Daerah yang Sah / Other lawful local revenue	128 964,695	
JUMLAH / TOTAL	779 660,723	

Sumber/Source : Statistik Keuangan Pemerintah Kabupaten/Kota 2019 (APBD-2 dan K-2) / Finance Division in Regional Secretary of Rote Ndao Regency

Tabel
Table 11.1.2

Realisasi Pengeluaran Pemerintah Daerah Menurut Jenis Pengeluaran di Kabupaten Rote Ndao (Juta rupiah), 2017-2019
Realization of Regional Government Expenditure by Type of Expenditure in Rote Ndao Regency (Million rupiah), 2017-2019

Jenis Penerimaan/ Type of Revenue	2019
(1)	(2)
Belanja Daerah/Regional expenditures	
1. Belanja Tidak Langsung / <i>Indirect Expenditures</i>	
a. Belanja Pegawai / <i>Employee Expenditures</i>	
b. Belanja Subsidi / <i>Subsidy spending</i>	
c. Belanja Hibah / <i>Grant Expenditures</i>	
d. Belanja Bantuan Sosial / <i>Social Assistance Expenditure</i>	
e. Belanja bagi hasil kepada Provinsi/Kabupaten / Kota dan Pemerintah Desa / <i>Sharing Expenditures to Province/egenci/Municipality And vilage</i>	
f. Belanja bantuan Keuangan kepada Provinsi/Kabupaten/ Kota dan Pemerintah Desa / <i>Finance Assistance Expenditures to rovince/Regenci/ Municipality And vilage</i>	
g. Belanja Tidak Terduga / <i>Incidental Expenditures</i>	
2. Belanja Langsung / <i>Direct Expenditures</i>	
a. Belanja Pegawai / <i>Employee Expenditures</i>	
b. Belanja Barang dan Jasa / <i>Goods and service Expenditures</i>	
c. Belanja Modal / <i>Capital Expenditures</i>	
JUMLAH / TOTAL 2019	
2018	778 252 033

Sumber/Source : Statistik Keuangan Pemerintah Kabupaten/Kota 2019 (APBD-2 dan K-2) / *Finance Division in Regional Secretary of Rote Ndao Regency*

11.2 HARGA PRICE

Tabel 11.2.1 Harga Eceran Beberapa Jenis Barang Menurut Bulan di Kabupaten Rote Ndao (Ribu rupiah), 2019
Retail Price of Some Strategic Commodities by Month in Rote Ndao Regency (thousand rupiahs), 2019

Jenis Komoditi Commodity	Satuan Unit	Jan	Feb	Mar	Apr	Mei	Jun
(1)	(2)	(3)	(4)	(5)	(6)	(7)	(8)
Beras	kg	10,5	10,6	10,7	10,65	10,22	9,18
Bawang Merah	kg	25	23,35	21,7	24,52	45	45
Bawang Putih	kg	30	27,5	25	30	73	45
Cabe Merah	kg	110	100	100	100	80	80
Cabe Rawit	kg	50	41,95	41,65	46	68,7	62,5
Daging Ayam Ras	Ekor	70	70	70	70	75	75
Daging Babi	kg	70	66,25	65	65	65	65
Daging Sapi	kg	80	82,5	85	85	85	85
Telur Ayam Ras	rak	60	55	55	55	53	55
Ikan	kg	38	40	40	40	40	45
Susu Bubuk	sachet	3	3	3	3	3	3
Susu kental Manis	Kaleng	11	11	11	11	11	11
Gula Pasir	kg	14	14	14	14	15	15
Garam	kg	6	6,125	6,25	6,25	6,25	6,25
Minyak Goreng	liter	16	16	16	16	16	16
Sabun Mandi	buah	3,75	3,5	3,5	3,5	3,5	3,5
Sabun Cuci	kg	16	16	16	16	16	16
Minyak Tanah	liter	6,75	7	7	7	7	8,5

Lanjutan Tabel/*Continued Table* 11.2.1

Jenis Komoditi <i>Commodity</i>	Satuan <i>Unit</i>	Jul	Ags	Sep	Okt	Nov	Des
(1)	(2)	(9)	(10)	(11)	(12)	(13)	(14)
Beras	kg	9,1	9,18	10,15	10,22	10,06	10,45
Bawang Merah	kg	21,66	21,5	18,5	16	17,75	21,5
Bawang Putih	kg	40	30	30	30	31	30
Cabe Merah	kg	41,65	40	40,2	45	41,5	45
Cabe Rawit	kg	34,04	33,86	32	30	33,25	36,25
Daging Ayam Ras	kg	70	70	65	65	65	70
Daging Babi	kg	65	68,75	70	70	70	73,75
Daging Sapi	kg	85	85	85	85	85	86,25
Telur Ayam Ras	butir	55	55	55	55	55	56,25
Ikan	kg	35,8	32,75	35	34,4	40,5	44,25
Susu Bubuk	sachet	3	3	3	3	3	3
Susu kental Manis	Kaleng	11	11	11	11	11	11
Gula Pasir	kg	15	15	15	15	15	15
Garam	kg	6,775	6,775	6,775	6,775	6,8	6,5
Minyak Goreng	liter	16	16	16	16	16	16
Sabun Mandi	buah	3,5	3,5	3,5	3,5	3,5	4
Sabun Cuci	kg	16	16	16	17	17	17
Minyak Tanah	liter	7	7	7	7	7	7

Sumber/*Source* : BPS Kabupaten Rote Ndao / *Statistics of Rote Ndao Regency*

Pengeluaran Rata-rata Perkapita Sebulan di Kabupaten Rote Ndao

Average Monthly Expenditure per Capita in Rote Ndao Regency



643.673 Rupiah

Food Expenditure

Makanan

52,79 %



Non-Food Expenditure

Non-Makanan

47,21 %



PENJELASAN TEKNIS

1. Data pengeluaran dan konsumsi penduduk menurut kelompok barang diperoleh dari Survei Sosial Ekonomi Nasional (Susenas) BPS tahun 2019, yang mencakup semua provinsi di Indonesia.
2. Data konsumsi/pengeluaran yang dikumpulkan pada Susenas panel dibagi menjadi dua kelompok yaitu konsumsi makanan dan bukan makanan.
3. Konsumsi/pengeluaran makanan dirinci menjadi 215 komoditi, masing-masing dikumpulkan data kuantitas dan nilainya.
4. Untuk konsumsi bukan makanan pada umumnya yang dikumpulkan hanya data nilainya, kecuali untuk beberapa jenis pengeluaran tertentu, seperti penggunaan listrik, air, gas, dan bahan bakar minyak (BBM) yang juga dikumpulkan kuantitasnya.

TECHNICAL NOTES

1. *Data on consumer expenditure and consumption by commodity group of expenditure are obtained from the 2019 National Socio-Economic Survey (Susenas), which covers all provinces in Indonesia.*
2. *The data of consumption/expenditure collected in Susenas Panel are divided into two groups, namely food and non-food consumption.*
3. *Consumption/expenditure on food covers 215 commodities, both quantity data and values are collected.*
4. *For consumption of non-food, the data collected in general are only their values, except for certain types of expenditure, such as electricity, water, gas, fuel, which are also collected for their quantity data.*

ULASAN

Masih terdapat sekitar 15 persen rumah tangga di Rote tahun 2019, yang memiliki pengeluaran antara Rp.200.000-Rp.299.999 per kapita per bulan. Di Rote, kelompok rumah tangga dengan pengeluaran Rp.300.000Rp.499.999 per kapita per bulan merupakan yang terbanyak dengan 32,71 persen.

Pengeluaran rata-rata per kapita per bulan untuk kelompok makanan adalah Rp339.814 dan kelompok bukan makanan Rp 303.859. Dari kelompok makanan, pengeluaran terbesar berturut-turut adalah padi-padian dengan nilai Rp 98.289, makanan dan minuman jadi dengan nilai Rp 54.444, dan ikan dengan nilai Rp 40.469. Dari kelompok bukan makanan, yang terbesar adalah pengeluaran untuk perumahan dan fasilitas rumah tangga dengan nilai Rp167.670.

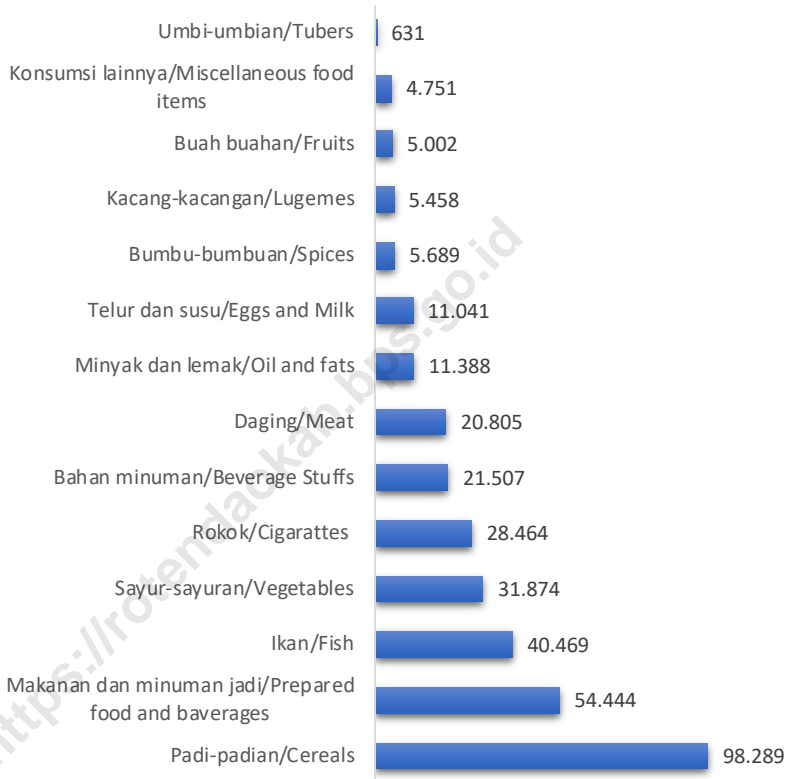
DESCRIPTION

In 2019, There was around 15 percent of households in Rote that had expenditure group between Rp 200.000 to Rp 299.999 per capita monthly. In Rote, household with expenditure group of Rp 300.000-Rp 499.999 per capita per month had the biggest share with 32,71 percent.

Average expenditure per capita per month for food group was Rp 339.814 and non food group was Rp 303.859. Among the food group, the highest expenditure were Cereals (Rp 98.289), followed by Prepared food and beverages (Rp54.444), and fish (Rp40.469). From the non food group, the highest expenditure was for housing and household goods with Rp 167.670 per month per capita.

Gambar 12
Figures

**Pengeluaran Rata-rata Perkapita Sebulan Menurut
Kelompok Barang Makanan (rupiah), 2019**
**Average Monthly Expenditure per Capita by Food
Commodity Group (rupiahs), 2019**



Sumber/Source : Diolah dari Survei Sosial Ekonomi Nasional (SUSENAS) 2019/Based on 2019 National Socio-Economic Survey

Tabel
Table 12.1**Pengeluaran Rata-rata Perkapita Sebulan Menurut
Kelompok Barang Makanan di Kabupaten Rote Ndao
(rupiah), 2019**
**Average Monthly Expenditure per Capita by Food
Commodity Group in Rote Ndao Regency (rupiahs), 2019**

Kelompok Barang Makanan Food Commodity Group	Pengeluaran Rata-rata Perkapita Sebulan Average Monthly Expenditure per Capita
(1)	(2)
Padi-padian/ <i>Cereals</i>	98 289
Umbi-umbian/ <i>Tubers</i>	631
Ikan/ <i>Fish</i>	40 469
Daging/ <i>Meat</i>	20 805
Telur dan susu/ <i>Eggs and Milk</i>	11 041
Sayur-sayuran/ <i>Vegetables</i>	31 874
Kacang-kacangan/ <i>Lugemes</i>	5 458
Buah buahan/ <i>Fruits</i>	5 002
Minyak dan lemak/ <i>Oil and fats</i>	11 388
Bahan minuman/ <i>Beverage Stuffs</i>	21 507
Bumbu-bumbuan/ <i>Spices</i>	5 689
Konsumsi lainnya/ <i>Miscellaneous food items</i>	4 751
Makanan dan minuman jadi/ <i>Prepared food and beverages</i>	54 444
Rokok/ <i>Cigarettes</i>	28 464
Total Pengeluaran Bahan Makanan/Total	339 814

Sumber/*Source* : Diolah dari Survei Sosial Ekonomi Nasional (SUSENAS) 2019/*Based on 2019 National Socio-Economic Survey*

Tabel
Table 12.2

**Pengeluaran Rata-rata Perkapita Sebulan Menurut
Kelompok Barang Bukan Makanan di Kabupaten Rote
Ndao (rupiah), 2019**
*Retail Price of Some Strategic Commodities by Month in
Rote Ndao Regency (thousandrupiahs), 2019*

Kelompok Barang Bukan Makanan <i>Food Commodity Group</i>	Pengeluaran Rata-rata Perkapita Sebulan <i>Average Monthly Expenditure per Capita</i>
(1)	(2)
Perumahan, Bahan Bakar, Penerangan, Air/ <i>Housing and household facility</i>	167 670
Aneka Barang dan Jasa/ <i>Goods and Services</i>	67 728
Pakaian, Alas Kaki, Tutup Kepala/ <i>Clothing, footwear, and headgear</i>	20 205
Barang yang Tahan Lama/ <i>Durable goods</i>	25 153
Pajak dan Asuransi/ <i>Taxes and insurances</i>	18 666
Keperluan Pesta / <i>Parties and ceremonies</i>	4 436
Total Pengeluaran Bahan Non Makanan/Total	303 859
Rata-rata Pengeluaran Perkapita Sebulan <i>Average Monthly Expenditure per Capita</i>	643 673

Sumber/Source : Diolah dari Survei Sosial Ekonomi Nasional (SUSENAS) 2019/ *Based on 2019 National Socio-Economic Survey*

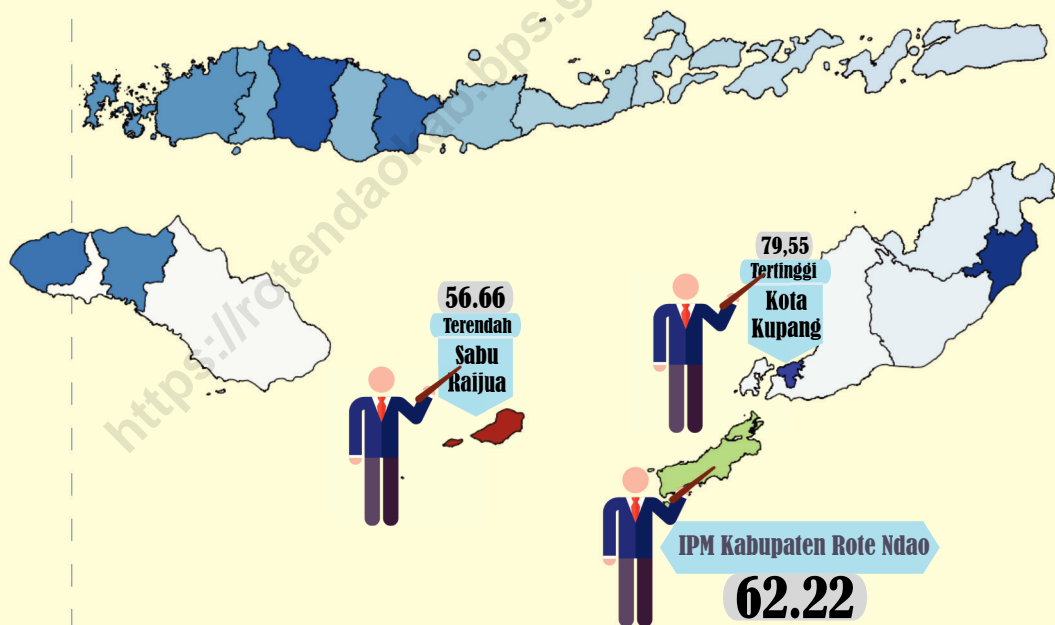
Tabel
Table 12.3

Persentase Penduduk menurut Kelompok Pengeluaran per Kapita Sebulan di Kabupaten Rote Ndao (rupiah), 2017-2019
Percentage of Population by Group of Monthly per Capita Expenditure in Rote Ndao Regency (rupiah), 2017-2019

Kelompok Pengeluaran per Kapita Sebulan <i>Group of Monthly per capita Expenditure</i>	2017	2018	2019
(1)	(2)	(3)	(4)
< 100 000	-	-	-
100 000 - 149 999	-	-	NA
150 000 - 199 999	NA
200 000 - 299 999	15,25
300 000 - 449 999	32,71
500.000 - 749.999	21,18
750.000 - 999.999	11,99
> 1.000 000	17,35

Sumber/Source : Diolah dari Survei Sosial Ekonomi Nasional (SUSENAS) 2019/*Based on 2019 National Socio-Economic Survey*

Indeks Pembangunan Manusia 2019
Human Development Index(HDI)



ULASAN

Penduduk Nusa Tenggara Timur tahun 2019 adalah 5.456.203 jiwa dan yang terbanyak ada di Kabupaten Timor Tengah Selatan 467.990 Jiwa, dan Terendah adalah Kabupaten Sumba Tengah 72.800 Jiwa.

Indeks Pembangunan Manusia (IPM) Nusa Tenggara Timur tahun 2019 adalah 65,23 dan 22 Kabupaten memiliki IPM diatas angka Provinsi adalah Kota Kupang, Kabupaten Ngada, Ende, Nagekeo dan Sumba Timur.

DESCRIPTION

Population of Nusa Tenggara Timur Province in 2019 had reached 5.456.203 people and the Regency with the largest population was Timor Tengah Selatan Regency with 467.990 People, and lowest was Sumba Tengah Regency with 72.800 People.

Human Development Index (HDI) of Nusa Tenggara Timur in 2019 was 65,23 and 22 Regencys have HDI value Above the Province HDI value were Kupang Municipality, Ngada, End, Nagekeo and Sumba Timur Regency.

Tabel
Table 13.1**Jumlah Penduduk Menurut Kabupaten/Kota di Provinsi
Nusa Tenggara Timur, 2017-2019**
*Number of Population by Regencies/Municipality in NTT Province,
2017-2019*

Kabupaten/Kota Regencies/Municipality	2017	2018	2019
(1)	(2)	(3)	(4)
01. Sumba Barat	125 776	127 872	129 710
02. Sumba Timur	252 704	255 601	258 486
03. Kupang	372 777	387 479	403 582
04. Timor Tengah Selatan	463 980	465 970	467 990
05. Timor Tengah Utara	249 711	251 993	254 171
06. Belu	213 596	216 783	220 115
07. Alor	202 890	204 380	205 599
08. Lembata	137 714	140 390	143 074
09. Flores Timur	251 611	253 818	255 916
10. Sikka	317 292	318 920	320 401
11. Ende	272 084	272 988	273 929
12. Ngada	159 081	161 196	163 217
13. Manggarai	329 198	333 912	338 424
14. Rote Ndao	159 614	165 807	172 104
15. Manggarai Barat	263 207	269 029	274 689
16. Sumba Tengah	70 719	71 801	72 800
17. Sumba Barat Daya	331 894	338 427	34 4720
18. Nagekeo	142 804	144 414	145 826
19. Manggarai Timur	280 118	283 313	287 207
20. Sabu Raijua	91 512	94 406	97 379
21. Malaka	186 312	189 220	191 892
71. Kota Kupang	412 708	423 800	434 972
Provinsi Nusa Tenggara Timur Nusa Tenggara Timur Province	5 287 302	5 371 519	5 456 203

Sumber/Source : Provinsi NTT Dalam Angka 2020 / NTT Province in Figures, 2020

Tabel
Table 13.2

Laju Pertumbuhan Produk Domestik Regional Bruto Atas Dasar Harga Konstan 2010 Menurut Kabupaten/Kota di Provinsi Nusa Tenggara Timur (persen), 2017-2019
Growth Rate of Gross Regional Domestic Product at 2010 Constant Market Prices by by Regencies/Municipality in NTT Province (percent), 2017-2019

Kabupaten/Kota Regencies/Municipality	2017	2018*	2019**
(1)	(2)	(3)	(4)
01. Sumba Barat	5,03	5,08	5,12
02. Sumba Timur	5,14	5,28	5,11
03. Kupang	5,13	5,09	5,13
04. Timor Tengah Selatan	5,02	5,13	5,10
05. Timor Tengah Utara	5,01	5,07	4,90
06. Belu	5,8	5,71	5,38
07. Alor	5	5,29	5,13
08. Lembata	5,03	5,06	5,09
09. Flores Timur	4,47	4,83	4,86
10. Sikka	5,22	5,23	5,21
11. Ende	5,04	5,01	5,08
12. Ngada	5,17	5,02	5,03
13. Manggarai	5,1	5,09	5,05
14. Rote Ndao	5,42	5,45	5,23
15. Manggarai Barat	5,11	5,23	5,54
16. Sumba Tengah	4,92	4,97	5,01
17. Sumba Barat Daya	5,05	5,02	5,06
18. Nagekeo	4,8	4,73	4,23
19. Manggarai Timur	5,09	5,08	5,04
20. Sabu Raijua	5,08	5,1	5,12
21. Malaka	5,11	5,16	4,90
71. Kota Kupang	5,11	5,16	6,29

Sumber/Source : Provinsi NTT Dalam Angka 2020 / NTT Province in Figures, 2020

Tabel
Table 13.3

Jumlah Penduduk Miskin Menurut Kabupaten/Kota di Provinsi Nusa Tenggara Timur (Ribu Jiwa), 2017-2019
Number of Poor Population by Regencies/Municipality in NTT Province (Thousand Souls), 2017-2019

Kabupaten/Kota Regencies/Municipality	2017	2018	2019
(1)	(2)	(3)	(4)
01. Sumba Barat	36,69	36,3	36,56
02. Sumba Timur	78,18	76,8	77,39
03. Kupang	84,35	88,67	92,02
04. Timor Tengah Selatan	136,45	130,63	130,31
05. Timor Tengah Utara	58,60	56,09	56,94
06. Belu	33,95	33,91	34,08
07. Alor	43,90	44,13	44,32
08. Lembata	36,26	36,95	37,46
09. Flores Timur	26,97	27,99	27,83
10. Sikka	45,01	44,02	43,32
11. Ende	65,11	66,01	63,45
12. Ngada	20,21	20,79	20,31
13. Manggarai	71,86	69,32	69,33
14. Rote Ndao	45,57	46,12	47,66
15. Manggarai Barat	49,39	48,53	49,23
16. Sumba Tengah	25,37	24,93	25,12
17. Sumba Barat Daya	99,55	97,28	96,30
18. Nagekeo	19,21	18,69	18,70
19. Manggarai Timur	74,85	74,88	75,83
20. Sabu Raijua	28,22	28,88	29,49
21. Malaka	30,91	30,79	30,83
71. Kota Kupang	40,22	40,44	39,86
Provinsi Nusa Tenggara Timur Nusa Tenggara Timur Province	1 150,79	1 142,17	1146,32

Sumber/Source : Provinsi NTT Dalam Angka 2020 / NTT Province in Figures, 2020

Tabel
Table 13.3**Indeks Pembangunan Manusia (IPM) Menurut Kabupaten/
Kota di Provinsi Nusa Tenggara Timur, 2017-2019**
*Human Development Index by Regencies/Municipality in NTT Province, 2017-
2019*

Kabupaten/Kota Regencies/Municipality	2017	2018	2019
(1)	(2)	(3)	(4)
01. Sumba Barat	62,30	62,91	63,56
02. Sumba Timur	64,19	64,65	65,34
03. Kupang	62,79	63,55	64,43
04. Timor Tengah Selatan	61,08	61,58	62,23
05. Timor Tengah Utara	62,03	62,65	63,34
06. Belu	61,44	61,68	62,54
07. Alor	59,61	60,14	61,03
08. Lembata	63,09	63,96	64,91
09. Flores Timur	62,89	63,55	64,34
10. Sikka	63,08	63,89	64,75
11. Ende	66,11	66,62	67,20
12. Ngada	66,47	67,10	67,76
13. Manggarai	62,24	63,32	64,15
14. Rote Ndao	60,51	61,51	62,22
15. Manggarai Barat	61,65	62,58	63,50
16. Sumba Tengah	59,39	60,07	61,01
17. Sumba Barat Daya	61,46	61,89	62,60
18. Nagekeo	64,74	65,35	65,88
19. Manggarai Timur	58,51	59,49	60,47
20. Sabu Raijua	55,22	55,79	56,66
21. Malaka	58,90	59,66	60,34
71. Kota Kupang	78,25	78,84	79,55
Provinsi Nusa Tenggara Timur Nusa Tenggara Timur Province	63,73	64,39	65,23

Sumber/Source : Provinsi NTT Dalam Angka 2020 / NTT Province in Figures, 2020

DATA

MENCERDASKAN BANGSA

— Enlighten The Nation —



**BADAN PUSAT STATISTIK
KABUPATEN ROTE NDAO**

Statistik of Rote Ndao Regency

Kompleks Perkantoran Bumi Tii Langga Permai Baa Rote Ndao

Telepon : (0380) 8571057, Fax : (0380) 8571058

Email : bps5314@bps.go.id

ISBN 978-602-5953-39-2



9

786025

953392