



# KABUPATEN NGADA DALAM ANGKA



Ngada Regency in Figures

# 2020



**BADAN PUSAT STATISTIK  
KABUPATEN NGADA**  
BPS-Statistics of Ngada Regency





# KABUPATEN NGADA DALAM ANGKA

Ngada Regency in Figures

2020

**KABUPATEN NGADA DALAM ANGKA**  
***Ngada Regency in Figures***  
**2020**

ISSN: 0215-7039

No. Publikasi/*Publication Number*: 53120.2002

Katalog /*Catalog*: 1102002.5312

Ukuran Buku/*Book Size*: 14,8 cm x 21 cm

Jumlah Halaman/*Number of Pages* : xxxvi + 288 hal/*pages*

Naskah/*Manuscript*:

BPS Kabupaten Ngada Seksi IPDS

*BPS-Statistics of Ngada Regency*

Penyunting/*Editor*:

BPS Kabupaten Ngada Seksi IPDS

*BPS-Statistics of Ngada Regency*

Gambar Kover/*Cover Design*:

Seksi Integrasi Pengolahan dan Diseminasi Statistik

*Section of Integration Processing and Statistics Dissemination*

Ilustrasi Kover/*Cover Illustration*:

Kampung Adat Bena, TWAL 17 Pulau Riung, Watunariwowo, Gunung Inerie, Kopi Bajawa /  
*Bena Traditional Village, TWAL 17 Riung Islands, Inerie Mountain, Bajawa Coffee*

Foto oleh/*Picture by* :

Bayu Kristiawan dan Jonathan C Sitanggang

Infografis oleh/*Infographic by*:

Bayu Kristiawan dan Fransiska Sisilia Doven

Animasi oleh/*Animation by* :

Freepik dan Flaticon

Diterbitkan oleh/*Published by*:

©BPS Kabupaten Ngada/BPS-Statistics of *Ngada Regency*

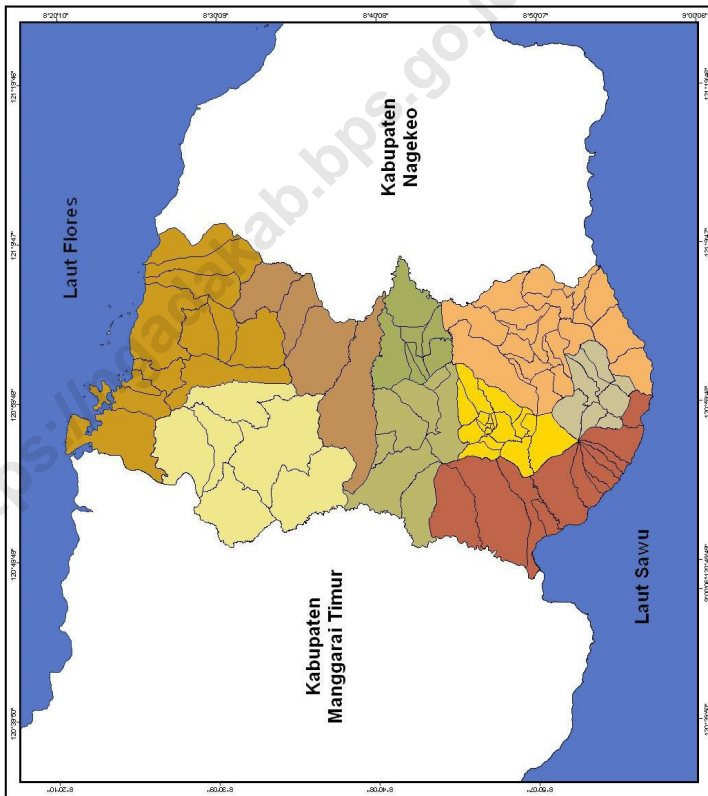
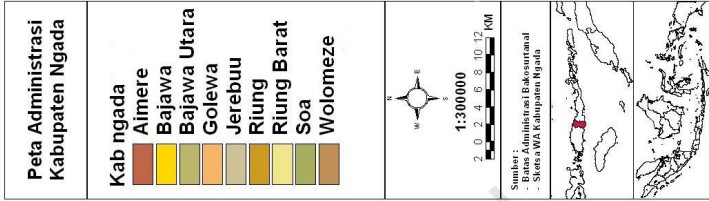
Dicetak oleh/*Printed by*:

CV. Karya Sejati

Dilarang mengumumkan, mendistribusikan, mengomunikasikan, dan/atau menggandakan sebagian atau seluruh isi buku ini untuk tujuan komersil tanpa izin tertulis dari Badan Pusat Statistik.

*Prohibited to announce, distribute, communicate, and/or copy part or all of this book for commercial purpose without permission from BPS-Statistics Indonesia.*

## PETA WILAYAH KABUPATEN NGADA MAP OF NGADA REGENCY





**KEPALA BPS KABUPATEN NGADA**  
**CHIEF STATISTICIAN OF NGADA REGENCY**



**Ir. SUNARMI**







## KATA PENGANTAR


Publikasi “NGADA DALAM ANGKA 2020” ini merupakan lanjutan publikasi tahunan sebagai gambaran tentang perkembangan Sosial Ekonomi Kabupaten Ngada terutama perkembangan dari waktu ke waktu yang memuat berbagai macam data dan informasi tentang keadaan geografi dan iklim, ciri-ciri sosial ekonomi penduduk maupun keadaan sosial dan perekonomian Kabupaten Ngada secara menyeluruh.

Untuk menjaga kesinambungan data, maka bentuk dan jenis tabel yang disajikan sebagian besar tetap dipertahankan, begitu pula untuk sektor-sektor yang datanya belum tersedia, tidak dapat dihindari disajikan data keadaan tahun sebelumnya.

Walaupun data publikasi ini telah diusahakan untuk disajikan laporan secara lengkap, namun masih dirasakan memiliki kekurangan dan kesalahan. Untuk itu saran dan kritik dari semua pihak demi perbaikan publikasi ini sangat kami harapkan.

Akhirnya kepada semua pihak yang telah memberikan bantuan sampai terwujudnya publikasi ini, kami sampaikan terima kasih dan penghargaan yang setinggi-tingginya dengan harapan kiranya jalinan kerja sama yang selama ini terbina senantiasa selalu dipertahankan.

Bajawa, April 2020  
Kepala BPS  
Kabupaten Ngada



**Ir. Sunarmi**



## PREFACE

*The Publication of “NGADA REGENCY IN FIGURES 2019” was the continued of an annually publication as an illustration of the development of social and economy in Ngada Region. Especially by the development from time to time which were able to hold various kinds of data and information about the condition of geography, the climate and also the features of social and economy of the habitats in Ngada Region is whole.*

*For keeping the continuity of data, so the forms and the kinds of the table given be is defended, and also for the other sectors in which the data have not been available yet, but they can be presented by using the condition of the data in previous year.*

*In spirit of the publication of data has been made an effort presents a full-length report, but we realize that our report still has a lot of shortages, weaknesses and also mistakes in it. Therefore, we are really hoping for any suggestions and criticism coming from any lines in order to improve the publication.*

*Finally to all lines, who have been help so the publication can be materialized is well. For that, we do not forget to give expression of thanking and the highest appreciation with the hope that good mutual cooperation that has carefully been cultivated all this time must always be defended for goods.*

*Bajawa, April 2020  
Chief Statistician of  
Ngada Regency*

*Ir. Sunarmi*

## DAFTAR ISI / CONTENTS

	Halaman Page
Kata Pengantar/ <i>Preface</i> .....	vii
Daftar Isi/ <i>Contents</i> .....	ix
Daftar Tabel/ <i>List of Tables</i> .....	xi
Daftar Gambar/ <i>List of Figures</i> .....	xxxii
Daftar Singkatan/ <i>List of Abbreviations</i> .....	xxxv
Statistik Kunci/ <i>Key Statistics</i> .....	xxxvi
1. Geografi dan Iklim/ <i>Geography and Climate</i> .....	1
2. Pemerintahan/ <i>Government</i> .....	25
3. Penduduk dan Ketenagakerjaan/ <i>Population and Employment</i> .....	58
4. Sosial dan Kesejahteraan Rakyat/ <i>Social and Welfare</i> .....	77
5. Pertanian, Kehutanan, Peternakan, dan Perikanan/ <i>Agriculture, Forestry, Livestock, and Fishery</i> .....	141
6. Industri, Pertambangan dan Energi/ <i>Industry, Mining and Energy</i> .....	191
7. Pariwisata/ <i>Tourism</i> .....	199
8. Transportasi dan Komunikasi/ <i>Transportation and Communication</i> .....	221
9. Perbankan, Koperasi dan Harga-Harga/ <i>Banking, Cooperative and Prices</i> .....	235
10. Pengeluaran Penduduk/ <i>Population Expenditure</i> .....	251
11. Perdagangan/ <i>Trade</i> .....	259
12. Sistem Neraca Regional/ <i>System of Regional Accounts</i> .....	267
13. Perbandingan Antar Kabupaten/Kota/ <i>Regency/Municipal Comparison</i> .....	281



## DAFTAR TABEL/LIST OF TABLES

	Halaman <i>Page</i>
<b>1. GEOGRAFI DAN IKLIM/GEOGRAPHY AND CLIMATE .....</b>	<b>1</b>
<b>1.1 KEADAAN GEOGRAFI .....</b>	<b>7</b>
<b>GEOGRAPHY CONDITION .....</b>	<b>7</b>
1.1.1 Luas Daerah dan Jumlah Pulau Menurut Kecamatan, 2019 .....	7
<i>Total Area and Number of Islands by Subdistrict, 2019.....</i>	<i>7</i>
1.1.2 Tinggi Wilayah di Atas Permukaan Laut (DPL) Menurut Kecamatan di Kabupaten Ngada, 2019.....	9
<i>Height Above Mean Sea Level (AMSL) by Subdistrict in Ngada Regency, 2019.....</i>	<i>9</i>
1.1.3 Luas Wilayah Kabupaten Ngada Menurut Kecamatan & Desa/ Kelurahan, 2019.....	10
<i>Total Area of Ngada by Subdistrict &amp; Villages, 2019.....</i>	<i>10</i>
1.1.4 Nama Tinggi (meter), Luas Daerah Bahaya (km <sup>2</sup> ) dan Tahun Terakhir Letusan (tahun) Gunung Berapi di Kabupaten Ngada.....	22
<i>Name, Height (meter), Danger Area (km<sup>2</sup>) and The Last Year Eruption in Ngada Regency.....</i>	<i>22</i>
1.1.5 Topografi Kabupaten Ngada Menurut Ketinggian, 2019 .....	23
<i>Topography in Ngada Regency by Height, 2019 .....</i>	<i>23</i>
<b>1.2 KEADAAN IKLIM .....</b>	<b>24</b>
<b>CLIMATE CONDITION .....</b>	<b>24</b>
1.2.1 Jumlah Curah Hujan (mm <sup>3</sup> ) dan Hari Hujan Menurut Bulan di Kecamatan Bajawa, Kabupaten Ngada, 2019.....	24
<i>Amount of Precipitation and Number of Rainy Days by Month in Bajawa Subdistrict, Ngada Regency, 2019 .....</i>	<i>24</i>
<b>2. PEMERINTAHAN/GOVERNMENT .....</b>	<b>25</b>
<b>2.1 WILAYAH ADMINISTRATIF.....</b>	<b>29</b>
<b>ADMINISTRATIVE AREA .....</b>	<b>29</b>
2.1.1 Jumlah Desa <sup>1</sup> /Kelurahan Menurut Kecamatan, 2015-2019 .....	29
<i>Number of Villages<sup>1</sup>/Kelurahan by Subdistrict, 2015-2019 .....</i>	<i>29</i>

	Halaman Page
2.1.2 Jumlah Desa/Kelurahan, Dusun/Lingkungan, RT dan Jarak dari Ibukota Desa ke Ibukota Kecamatan di Kabupaten Ngada, 2019.....	30
<i>Number of Villages, Dusun/Lingkungan, RT and Distance from the Capital of the Village to the Capital of Subdistrict in Ngada Regency, 2019.....</i>	30
2.1.3 Penerbitan Sertifikat Hak Atas Tanah di Kabupaten Ngada Menurut Kecamatan dan Jenis Hak, 2019 .....	42
<i>Issuance of Land Rights Certificates in Ngada Regency by Subdistrict and Right Type, 2019.....</i>	42
<b>2.2 DEWAN PERWAKILAN RAKYAT DAERAH .....</b>	<b>45</b>
<b>REGIONAL HOUSE OF REPRESENTATIVE .....</b>	<b>45</b>
2.2.1 Jumlah Anggota Dewan Perwakilan Rakyat Daerah Menurut Partai Politik dan Jenis Kelamin di Kabupaten Ngada, 2019 .....	45
<i>Number of Members of The Regional House of Representatives by Political Parties and Sex in Ngada Regency, 2019 .....</i>	45
2.2.1 Jumlah Anggota Dewan Perwakilan Rakyat Daerah Menurut Tingkat Pendidikan dan Jenis Kelamin di Kabupaten Ngada, 2019 .....	46
<i>Number of Members of The Regional House of Representatives by Education and Sex in Ngada Regency, 2019 .....</i>	46
<b>2.3 SUMBER DAYA MANUSIA.....</b>	<b>47</b>
<b>HUMAN RESOURCES .....</b>	<b>47</b>
2.3.1 Jumlah Pegawai Negeri Sipil Menurut Jabatan dan Jenis Kelamin, Desember 2018 dan Desember 2019 .....	47
<i>Number of Civil Servants by Occupation and Sex, Desember 2018 and Desember 2019 .....</i>	47
2.3.2 Jumlah Pegawai Negeri Sipil Menurut Tingkat Pendidikan dan Jenis Kelamin Desember 2018 dan Desember 2019.....	49
<i>Number of Civil Servants by Educational Level and Sex December 2018 and December 2019 .....</i>	49
2.3.3 Jumlah Pegawai Negeri Sipil Menurut Tingkat Kepangkatan dan Jenis Kelamin Desember 2018 dan Desember 2019 .....	51
<i>Number of Civil Servants by Hierarchy and Sex, December 2018 and December 2019.....</i>	51
2.3.4 Jumlah Pegawai Negeri Sipil Menurut Dinas/Instansi Pemerintah dan Jenis Kelamin di Kabupaten Ngada, 2019 .....	53

	Halaman Page
<i>Number of Civil Servants by Institution/Office and Sex in Ngada Regency, 2019</i> .....	53
<b>2.4 SUMBER DAYA MANUSIA</b> .....	<b>55</b>
<b>HUMAN RESOURCES</b> .....	<b>55</b>
2.4.1 Realisasi Pendapatan Pemerintah Kabupaten Ngada Menurut Jenis Pendapatan (ribu rupiah), 2016–2019 .....	55
<i>Actual Ngada Regency Government Revenues by Kind of Revenues (thousand rupiahs), 2016–2019</i> .....	55
2.4.2 Realisasi Belanja Pemerintah Kabupaten Ngada Menurut Jenis Belanja (ribu rupiah), 2016–2019 .....	57
<i>Actual Ngada Regency Government Expenditures by Kind of Expenditures (thousand rupiahs), 2016–2019</i> .....	57
<b>3. PENDUDUK DAN KETENAGAKERJAAN/</b>	
<b>POPULATION AND EMPLOYMENT</b> .....	<b>58</b>
<b>3.1 PENDUDUK</b> .....	<b>67</b>
<b>POPULATION</b> .....	<b>67</b>
3.1.1 Penduduk, Laju Pertumbuhan Penduduk, Distribusi Persentase Penduduk, Kepadatan Penduduk, Rasio Jenis Kelamin Penduduk Menurut Kecamatan, 2010, 2018 dan 2019 .....	67
<i>Population, Population Growth Rate, Percentage Distribution of Population, Population Density, and Population Sex Ratio by Subdistrict, 2010, 2018, and 2019</i> .....	67
3.1.2 Jumlah Penduduk Menurut Kelompok Umur dan Jenis Kelamin di Kabupaten Ngada, 2019.....	72
<i>Population by Age Group and Sex in Ngada Regency, 2019</i> .....	72
<b>3.2 KETENAGAKERJAAN</b> .....	<b>73</b>
<b>EMPLOYMENT</b> .....	<b>73</b>
3.2.1 Jumlah Penduduk Berumur 15 Tahun Keatas Menurut Jenis Kegiatan Selama Seminggu yang Lalu dan Jenis Kelamin di Kabupaten Ngada, 2019 .....	73
<i>Population Aged 15 Years and Over by Type of Activity During The Previous Week and Sex in Ngada Regency, 2019</i> .....	73

3.2.2	Penduduk Berumur 15 Tahun ke Atas Menurut Pendidikan Tertinggi yang Ditamatkan dan Jenis Kegiatan Selama Seminggu yang Lalu di Kabupaten Ngada, 2019.....	74
	<i>Population 15 Years of Age and Over by Educational Attainment and Type of Activity During the Previous Week in Ngada Regency, 2019.....</i>	74
3.2.3	Penduduk Berumur 15 Tahun Ke Atas yang Bekerja Selama Seminggu yang Lalu Menurut Status Pekerjaan Utama dan Jenis Kelamin di Kabupaten Ngada, 2019.....	76
	<i>Population 15 Years of Age and Over who Worked During The Previous Week by Main Employment Status and Sex in Ngada Regency, 2019.....</i>	76
<b>4.</b>	<b>SOSIAL DAN KESEJAHTERAAN RAKYAT/SOCIAL AND WELFARE .....</b>	<b>77</b>
<b>4.1</b>	<b>PENDIDIKAN .....</b>	<b>87</b>
	<b>EDUCATION .....</b>	<b>87</b>
4.1.1	Jumlah Sekolah, Guru, dan Murid Taman Kanak-Kanak (TK) di Bawah Kementerian Pendidikan dan Kebudayaan Menurut Kecamatan di Kabupaten Ngada, 2018/2019 dan 2019/2020.....	87
	<i>Number of Schools, Teachers, and Pupils in Kindergarten Under The Ministry of Education and Culture by Subdistrict in Ngada Regency, 2018/2019 dan 2019/2020.....</i>	87
4.1.2	Jumlah Sekolah, Guru, dan Murid Raudatul Athfal (RA) di Bawah Kementerian Agama Menurut Kecamatan di Kabupaten Ngada, 2018/2019 dan 2019/2020 .....	90
	<i>Number of Schools, Teachers, and Pupils in Raudatul Athfal (RA) Under The Ministry of Religious Affairs by Subdistrict in Ngada Regency, 2018/2019 dan 2019/2020.....</i>	90
4.1.3	Jumlah Sekolah, Guru, dan Murid Sekolah Dasar (SD) di Bawah Kementerian Pendidikan dan Kebudayaan Menurut Kecamatan di Kabupaten Ngada, 2018/2019 dan 2019/2020.....	91
	<i>Number of Schools, Teachers, and Pupils in Primary Schools Under The Ministry of Education and Culture by Subdistrict in Ngada Regency, 2018/2019 dan 2019/2020.....</i>	91



4.1.4	Jumlah Sekolah, Guru, dan Murid Madrasah Ibtidaiyah (MI) di Bawah Kementerian Agama Menurut Kecamatan Menurut Kecamatan di Kabupaten Ngada, 2018/2019 dan 2019/2020.....	94
	<i>Number of Schools, Teachers, and Pupils in Madrasah Ibtidaiyah (MI) Under The Ministry of Religious Affairs by Subdistrict in Ngada Regency, 2018/2019 dan 2019/2020.....</i>	94
4.1.5	Jumlah Sekolah, Guru, dan Murid Sekolah Menengah Pertama (SMP) di Bawah Kementerian Pendidikan dan Kebudayaan Menurut Kecamatan di Kabupaten Ngada, 2018/2019 dan 2019/2020 .....	95
	<i>Number of Schools, Teachers, and Pupils in Junior High Schools Under The Ministry of Education and Culture by Subdistrict, 2018/2019.....</i>	95
4.1.6	Jumlah Sekolah, Guru, dan Murid Madrasah Tsanawiyah (MTs) di Bawah Kementerian Agama Menurut Kecamatan di Kabupaten Ngada, 2018/2019 dan 2019/2020.....	98
	<i>Number of Schools, Teachers, and Pupils in Madrasah Tsanawiyah (MTs) Under The Ministry of Religious Affairs by Subdistrict in Ngada Regency, 2018/2019 dan 2019/2020.....</i>	98
4.1.7	Jumlah Sekolah, Guru, dan Murid Sekolah Menengah Atas (SMA) di Bawah Kementerian Pendidikan dan Kebudayaan Menurut Kecamatan di Kabupaten Ngada, 2018/2019 dan 2019/2020.....	99
	<i>Number of Schools, Teachers, and Pupils in Senior High Schools Under The Ministry of Education and Culture by Subdistrict in Ngada Regency, 2018/2019 dan 2019/2020.....</i>	99
4.1.8	Jumlah Sekolah, Guru, dan Murid Sekolah Menengah Kejuruan (SMK) di Bawah Kementerian Pendidikan dan Kebudayaan Menurut Kecamatan di Kabupaten Ngada, 2018/2019 dan 2019/2020 .....	102
	<i>Number of Schools, Teachers, and Pupils in Vocational High Schools Under The Ministry of Education and Culture by Subdistrict in Ngada Regency, 2018/2019 dan 2019/2020.....</i>	102
4.1.9	Jumlah Sekolah, Guru, dan Murid Madrasah Aliyah (MA) di Bawah Kementerian Agama Menurut Kecamatan di Kabupaten Ngada, 2018/2019 dan 2019/2020 .....	105
	<i>Number of Schools, Teachers, and Pupils in Madrasah Aliyah (MA) Under the Ministry of Religious Affairs by Subdistrict in Ngada Regency, 2018/2019 dan 2019/2020.....</i>	105

	Halaman Page
4.1.10 Jumlah Desa <sup>1</sup> /Kelurahan yang Memiliki Fasilitas Sekolah Menurut Kecamatan dan Tingkat Pendidikan, 2014 - 2019.....	106
<i>Number of Villages<sup>1</sup> Having Educational Facilities by Subdistrict and Educational Level, 2014 - 2019.....</i>	<i>106</i>
4.1.11 Angka Partisipasi Murni (APM) Menurut Jenjang Pendidikan di Kabupaten Ngada, 2018 dan 2019.....	111
<i>Net Participation Rates by Educational Level in Ngada Regency, 2018 and 2019.....</i>	<i>111</i>
4.1.12 Persentase Penduduk Berumur 15 Tahun ke Atas yang Melek Huruf Menurut Kelompok Umur di Kabupaten Ngada, 2018 dan 2019.....	112
<i>Percentage of Literate People Aged 15 Years and Over by Age Group , 2018 and 2019 .....</i>	<i>112</i>
<b>4.2 KESEHATAN .....</b>	<b>113</b>
<b>HEALTH.....</b>	<b>113</b>
4.2.1 Jumlah Desa <sup>1</sup> /Kelurahan Yang Memiliki Sarana Kesehatan Menurut Kecamatan, 2014 - 2019 .....	113
<i>Number of Villages<sup>1</sup> Having Health Facilities by Subdistrict, 2014 - 2019 .....</i>	<i>113</i>
4.2.2 Jumlah Tenaga Kesehatan Menurut Kecamatan, 2019.....	119
<i>Number of Medical Personnel by Subdistrict, 2019.....</i>	<i>119</i>
4.2.3 Jumlah Dokter Umum, Dokter Spesialis, dan Dokter Gigi Menurut Sarana Pelayanan Kesehatan di Kabupaten Ngada, 2019.....	120
<i>Number of Generalist Doctor, Specialist Doctor and Dentist by Type of Health Facility in Ngada Regency, 2019.....</i>	<i>120</i>
4.2.4 Jumlah Balita yang Pernah Mendapat Imunisasi Menurut Kecamatan dan Jenis Imunisasi di Kabupaten Ngada, 2019 .....	121
<i>Number of Children Under Five Years who Had Immunization by Subdistrict and Type of Immunization in Ngada Regency, 2019.....</i>	<i>121</i>
4.2.5 Jumlah Kasus 10 Penyakit Terbanyak di Kabupaten Ngada, 2015 - 2019.....	123
<i>Number of Cases of the 10 Most Diseases in Ngada Regency, 2015 - 2019.....</i>	<i>123</i>

4.2.6	Jumlah Bayi Lahir, Bayi Berat Badan Lahir Rendah (BBLR) dan Bergizi Buruk Menurut Kecamatan di Kabupaten Ngada, 2019.....	124
	<i>Number of Birth, Babies with Low Birth Weights, and Malnutrition Cases by Subdistrict in Ngada Regency, 2019.....</i>	124
4.2.7	Jumlah Ibu Hamil, Melakukan Kunjungan K1, Melakukan Kunjungan K4, Kurang Energi Kronis (KEK), dan Mendapatkan Tablet Zat Besi (Fe) di Kabupaten Ngada, 2016 - 2019 .....	125
	<i>Number of Pregnant Women, Those with One Visit and Four Visits of Antenatal Care, Chronic Energy Deficiency (CED), and receiving Iron Supplement in Ngada Regency, 2016 - 2019.....</i>	125
4.2.8	Jumlah Kasus IMS, DBD, Diare Balita, TB Anak, TB (>15 Tahun), dan Malaria Menurut Kecamatan di Kabupaten Ngada, 2019.....	126
	<i>Number of Cases of Sexually Transmitted Infection, Dengue Fever, Diarrhea, Tuberculosis (TB), and Malaria by Subdistrict in Ngada Regency, 2019.....</i>	126
<b>4.3</b>	<b>AGAMA DAN SOSIAL LAINNYA .....</b>	<b>127</b>
	<b>RELIGION AND OTHER SOCIAL AFFAIRS .....</b>	<b>127</b>
4.3.1	Jumlah Penduduk Menurut Kecamatan dan Agama yang Dianut, 2019.....	127
	<i>Population by Subdistrict and Religion, 2019.....</i>	127
4.3.2	Jumlah Tempat Peribadatan Menurut Kecamatan, 2019.....	128
	<i>Number of Places of Worship by Subdistrict and Religion, 2019.....</i>	128
4.3.3	Jumlah Desa <sup>1</sup> /Kelurahan yang Mengalami Bencana Alam <sup>2</sup> Menurut Kecamatan, 2011 - 2018 .....	129
	<i>Number of Villages<sup>1</sup> that Had Natural Disaster<sup>2</sup> by Subdistrict, 2011 - 2018 .....</i>	129
<b>4.4</b>	<b>KEMISKINAN .....</b>	<b>132</b>
	<b>POVERTY.....</b>	<b>132</b>
4.4.1	Garis Kemiskinan, Jumlah, dan Persentase Penduduk Miskin di Kabupaten Ngada, 2012–2019 .....	132
	<i>Poverty Line, Number, and Percentage of Poor People in Ngada Regency, 2012–2019 .....</i>	132

	Halaman Page
4.4.2 Indeks Kedalaman Kemiskinan dan Indeks Keparahan Kemiskinan di Kabupaten Ngada, 2012–2019 .....	133
<i>Poverty Gap Index and Poverty Severity Index in Ngada Regency, 2012–2019</i> .....	133
<b>4.5 KRIMINALITAS .....</b>	<b>134</b>
<b>CRIME .....</b>	<b>134</b>
4.5.1 Jumlah Tindak Pidana Menurut Kepolisian Resor di Kabupaten Ngada, 2017 - 2019 .....	134
<i>Number of Reported Criminal by Subdistrict Police Office in Ngada Regency, 2017 - 2019</i> .....	134
4.5.2 Persentase Penyelesaian Tindak Pidana Menurut Kepolisian Resor, 2017 - 2019.....	135
<i>Percentage of Crime Clearance Rate by Subdistrict Police Office in Ngada Regency, 2017 - 2019</i> .....	135
4.5.3 Data Crime Indeks di Kabupaten Ngada, 2017 - 2019 .....	136
<i>Crime Index in Ngada Regency, 2017 - 2019</i> .....	136
4.5.4 Data Situasi Kamtibmas Crime Index di Kabupaten Ngada, 2017 - 2019.....	137
4.5.5 Data Pelanggaran Lalu Lintas di Kabupaten Ngada, 2017 - 2019 .....	138
<i>Number of Traffic Violation in Ngada Regency, 2017 - 2019</i> .....	138
4.5.6 Data Kecelakaan Lalu Lintas di Kabupaten Ngada, 2017 - 2019 .....	139
<i>Number of Traffic Accident in Ngada Regency, 2017 - 2019</i> .....	139
<b>5. PERTANIAN, KEHUTANAN, PETERNAKAN, DAN PERIKANAN/ AGRICULTURE, FORESTRY, LIVESTOCK, AND FISHERY .....</b>	<b>141</b>
<b>5.1 HORTIKULTURA .....</b>	<b>147</b>
<b>HORTICULTURE.....</b>	<b>147</b>
5.1.1 Produksi Tanaman Sayuran Menurut Kecamatan dan Jenis Tanaman (ton), 2018 dan 2019.....	147
<i>Production of Vegetables by Subdistrict and Kind of Plant (ton), 2018 dan 2019</i> .....	147

	Halaman Page	
5.1.2	Produksi Tanaman Sayuran Menurut Kecamatan dan Jenis Tanaman (ton), 2018 dan 2019.....	150
	<i>Harvested Area of Seasonal Vegetables and Fruits by Kind of Plant (ha), 2016–2019 .....</i>	<i>150</i>
5.1.3	Luas Panen Tanaman Sayuran dan Buah-buahan Semusim Menurut Jenis Tanaman (ha), 2016–2019.....	153
	<i>Harvested Area of Seasonal Vegetables and Fruits by Kind of Plant (ha), 2016–2019 .....</i>	<i>153</i>
5.1.4	Produksi Tanaman Sayuran dan Buah-buahan Semusim Menurut Jenis Tanaman (ton), 2016–2019.....	154
	<i>Production of Seasonal Vegetables and Fruits by Kind of Plant (ha), 2016–2019 .....</i>	<i>154</i>
5.1.5	Luas Panen Tanaman Biofarmaka Menurut Kecamatan dan Jenis Tanaman (m <sup>2</sup> ), 2018 dan 2019.....	155
	<i>Harvested Area of Medicinal Plants by Subdistrict and Kind of Plant (m<sup>2</sup>), 2018 and 2019.....</i>	<i>155</i>
5.1.6	Produksi Tanaman Biofarmaka Menurut Kecamatan dan Jenis Tanaman (kg), 2018 and 2019 .....	157
	<i>Production of Medicinal Plants by Subdistrict and Kind of Plant (kg) 2018 and 2019 .....</i>	<i>157</i>
5.1.7	Luas Panen Tanaman Biofarmaka Menurut Jenis Tanaman (m <sup>2</sup> ), 2016–2019.....	159
	<i>Harvested Area of Medicinal Plants by Kind of Plant (m<sup>2</sup>), 2016–2019..</i>	<i>159</i>
5.1.8	Produksi Tanaman Biofarmaka Menurut Jenis Tanaman (kg), 2016–2019.....	160
	<i>Production of Medicinal Plants by Kind of Plant (kg), 2016–2019.....</i>	<i>160</i>
5.1.9	Luas Panen Tanaman Hias Menurut Kecamatan dan Jenis Tanaman (m <sup>2</sup> ), 2018 and 2019 .....	161
	<i>Harvested Area of Ornamental Plants by Subdistrict and Kind of Plant (m<sup>2</sup>), 2018 and 2019.....</i>	<i>161</i>

	Halaman Page
5.1.10 Produksi Tanaman Hias Menurut Kecamatan dan Jenis Tanaman (tangkai), 2018 and 2019.....	163
<i>Production of Ornamental Plants by Subdistrict and Kind of Plant (stalks), 2018 and 2019 .....</i>	<i>163</i>
5.1.11 Luas Panen Tanaman Hias Menurut Jenis Tanaman (m <sup>2</sup> ), 2016–2019 .....	165
<i>Harvested Area of Ornamental Plants by Kind of Plant (m<sup>2</sup>), 2016–2019 .....</i>	<i>165</i>
5.1.12 Produksi Tanaman Hias Menurut Jenis Tanaman (tangkai), 2016–2019 .....	166
<i>Production of Ornamental Plants by Kind of Plant (stalks), 2016–2019 .....</i>	<i>166</i>
5.1.13 Produksi Buah-buahan Menurut Kecamatan dan Jenis Tanaman (ton), 2018 dan 2019 .....	167
<i>Production of Fruits by Subdistrict and Kind of Plant (ton), 2018 and 2019 .....</i>	<i>167</i>
5.1.14 Produksi Buah–Buahan dan Sayuran Tahunan Menurut Jenis Tanaman (ton), 2016–2019 .....	170
<i>Production of Annual Fruits and Vegetables by Kind of Plant (ton), 2016–2019 .....</i>	<i>170</i>
<b>5.2 PERKEBUNAN.....</b>	<b>171</b>
<b>ESTATE CROPS .....</b>	<b>171</b>
5.2.1 Luas Areal Tanaman Perkebunan Menurut Kecamatan dan Jenis Tanaman (ha), 2018 dan 2019 .....	171
<i>Planted Area of Estate Crops by Subdistrict and Type of Crops (ha), 2018 - 2019 .....</i>	<i>171</i>
5.2.2 Produksi Perkebunan Menurut Kecamatan dan Jenis Tanaman (ha), 2018 dan 2019 .....	175
<i>Production of Estate Crops by Subdistrict and Type of Crops (ha), 2018 - 2019 .....</i>	<i>175</i>

	Halaman Page
<b>5.3 PETERNAKAN.....</b>	<b>179</b>
<b>LIVESTOCK.....</b>	<b>179</b>
5.3.1 Populasi Ternak Menurut Kecamatan dan Jenis Ternak di Kabupaten Ngada, 2019.....	179
<i>Livestock Population by Subdistrict and Kind of Livestock in Ngada Regency, 2019 .....</i>	<i>179</i>
5.3.2 Populasi Unggas Menurut Kecamatan dan Jenis Unggas di Kabupaten Ngada (ekor), 2019.....	180
<i>Poultry Population by Subdistrict and Kind of Poultry in Ngada Regency, 2019.....</i>	<i>180</i>
5.3.3 Jumlah Ternak yang Dipotong Menurut Kecamatan dan Jenis Ternak di Kabupaten Ngada, 2019.....	181
<i>Livestock Slaughtered by Sub District and Kind of Livestock in Ngada Regency, 2019 .....</i>	<i>181</i>
<b>5.4 PERIKANAN .....</b>	<b>182</b>
<b>FISHERY .....</b>	<b>182</b>
5.4.1 Jumlah Rumah Tangga Perikanan Tangkap Menurut Kecamatan dan Subsektor di Kabupaten Ngada, 2018 - 2019 .....	182
<i>Number of Fish Capture Households by Subdistrict and Subsector in Ngada Regency, 2018 - 2019.....</i>	<i>182</i>
5.4.2 Produksi Perikanan Tangkap menurut Kecamatan dan Subsektor di Kabupaten Ngada (ton), 2018 - 2019.....	183
<i>Production of Fish Capture by Subdistrict and Subsector in Ngada Regency (ton), 2018 - 2019.....</i>	<i>183</i>
5.4.3 Jumlah Perahu/Kapal Menurut Kecamatan dan Jenis Kapal di Kabupaten Ngada, 2019.....	184
<i>Number of Fishing Boats by Subdistrict and Type of Boat in Ngada Regency, 2019 .....</i>	<i>184</i>
<b>5.5 KEHUTANAN .....</b>	<b>185</b>
<b>FORESTERY .....</b>	<b>185</b>
5.5.1 Luas Kawasan Hutan dan Perairan Menurut Kecamatan di Kabupaten Ngada (hektar), 2019.....	185
<i>Forest and Inland Water Area by Subdistrict in Ngada Regency (hectare), 2019.....</i>	<i>185</i>

	Halaman Page
5.5.2 Luas Kawasan Hutan Menurut Kecamatan di Kabupaten Ngada (hektar), 2019 .....	187
<i>Forest Area by Subdistrict in Ngada Regency (hectare), 2019.....</i>	<i>187</i>
5.5.3 Luas Kawasan Hutan Menurut Fungsi di Kabupaten Ngada (hektar), 2019.....	188
<i>Forest Area by Function in Ngada Regency (hectare), 2019.....</i>	<i>188</i>
5.5.4 Perbandingan Persentase Luas Kawasan Hutan terhadap Luas Wilayah antara Kabupaten Ngada dan Provinsi NTT, 2019 .....	189
<b>6. INDUSTRI, PERTAMBANGAN DAN ENERGI .....</b>	<b>191</b>
<b><i>INDUSTRY, MINING AND ENERGY .....</i></b>	<b><i>191</i></b>
6.1 Daya Terpasang, Produksi, dan Distribusi Listrik PT. PLN (Persero) pada Cabang/Ranting PLN Menurut Kecamatan, 2016 - 2019.....	195
<i>Installed Electricity Power, Production, and Distribution of PT. PLN (Persero) at PLN Branch by Subdistrict, 2016 - 2019 .....</i>	<i>195</i>
6.2 Jumlah Pelanggan Listrik Menurut Kecamatan, 2015 - 2019 .....	196
<i>Number of Electricity Customers by Subdistrict, 2015 - 2019.....</i>	<i>196</i>
6.3 Jumlah Pelanggan dan Air yang Disalurkan Menurut Pelanggan di Kabupaten Ngada, 2019.....	197
<i>Number of Customers and Distributed Water by Type of Customers in Ngada Regency, 2019 .....</i>	<i>197</i>
6.4 Banyaknya Produksi Air Minum Menurut Bulan, 2019 .....	198
<i>Number of Drinking Water Production by Month, 2019 .....</i>	<i>198</i>
<b>7. PARIWISATA/TOURISM .....</b>	<b>199</b>
7.1 Jumlah Rumah Makan/Restoran Menurut Kecamatan, 2016-2019 ...	205
<i>Number of Restaurants by Subdistrict, 2016-2019.....</i>	<i>205</i>
7.2 Jumlah Akomodasi Hotel Menurut Kecamatan di Kabupaten Ngada, 2018 - 2019.....	206
<i>Numbers of Hotel Accomodations by Subdistrict in Ngada Regency, 2018 - 2019 .....</i>	<i>206</i>



	Halaman Page
7.3 Banyaknya Hotel Menurut Kelas dan Fasilitas di Kabupaten Ngada, 2018 - 2019.....	207
<i>Numbers of Hotel by Class and Facility in Ngada Regency, 2018 - 2019 .....</i>	<i>207</i>
7.4 Banyaknya Hotel Menurut Kelompok Kamar dan Kecamatan di Kabupaten Ngada, 2019.....	208
<i>Numbers of Hotel by Room Category and Subdistrict in Ngada Regency, 2019.....</i>	<i>208</i>
7.5 Banyaknya Kamar Hotel Menurut Kelompok Kamar dan Kecamatan di Kabupaten Ngada, 2019.....	209
<i>Numbers of Hotel Rooms by Room Category and Subdistrict in Ngada Regency, 2019 .....</i>	<i>209</i>
7.6 Banyaknya Tempat Tidur Menurut Kelompok Kamar dan Kecamatan di Kabupaten Ngada, 2019.....	210
<i>Numbers of Beds by Room Category and Subdistrict in Ngada Regency, 2019.....</i>	<i>210</i>
7.7 Banyaknya Tenaga Kerja Hotel Menurut Kelompok Kamar dan Kecamatan di Kabupaten Ngada, 2019 .....	211
<i>Numbers of Hotel Employments by Room Category and Subdistrict in Ngada Regency, 2019.....</i>	<i>211</i>
7.8 Rasio Tenaga Kerja / Hotel Menurut Kelompok Kamar dan Kecamatan di Kabupaten Ngada, 2019.....	212
<i>Employments / Hotel Ratio by Room Category and Subdistrict in Ngada Regency, 2019 .....</i>	<i>212</i>
7.9 Rasio Tenaga Kerja / Kamar Hotel Menurut Kelompok Kamar dan Kecamatan di Kabupaten Ngada, 2019 .....	213
<i>Employments / Hotel Rooms Ratio by Room Category and Subdistrict in Ngada Regency, 2019.....</i>	<i>213</i>
7.10 Banyaknya Tenaga Kerja Hotel Menurut Status dan Kecamatan di Kabupaten Ngada, 2019.....	214
<i>Number of Hotel Employments by Status and Subdistrict in Ngada Regency, 2019 .....</i>	<i>214</i>
7.11 Banyaknya Tenaga Kerja Hotel Menurut Tingkat Pendidikan dan Kecamatan di Kabupaten Ngada, 2019 .....	215
<i>Number of Hotel Employments by Education Level and Subdistrict in Ngada Regency, 2019.....</i>	<i>215</i>

	Halaman Page
7.12 Rata-Rata Tarif Tempat Tidur Hotel Menurut Kategori dan Kecamatan di Kabupaten Ngada, 2019.....	216
<i>Average of Hotel Tariff by Category and Subdistrict in Ngada Regency, 2019.....</i>	<i>216</i>
7.13 Jumlah Hotel dan Restoran/ Rumah Makan di Kabupaten Ngada, 2015 - 2019.....	217
<i>Numbers of Hotels and Restaurants in Ngada Regency, 2015 - 2019 .....</i>	<i>217</i>
7.14 Banyaknya Kunjungan Wisatawan Menurut Jenis Wisatawan dan Obyek Wisata di Kabupaten Ngada, 2019.....	218
<i>Numbers of Tourist Visits by Tourist Type and Tourist Attraction in Ngada Regency, 2019 .....</i>	<i>218</i>
7.15 Jumlah Wisatawan Mancanegara dan Nusantara di Kabupaten Ngada, 2015 - 2019.....	219
<i>Numbers of International and Domestic Visitors in Ngada Regency, 2015 - 2019 .....</i>	<i>219</i>
<b>8. TRANSPORTASI DAN KOMUNIKASI /</b>	
<b>TRANSPORTATION AND COMMUNICATION .....</b>	<b>221</b>
<b>8.1 TRANSPORTASI.....</b>	<b>225</b>
<b>TRANSPORTATION .....</b>	<b>225</b>
8.1.1 Panjang Jalan Menurut Tingkat Kewenangan Pemerintahan di Kabupaten Ngada (km), 2017–2019 .....	225
<i>Length of Roads by Level of Government Authority in Ngada Regency (km), 2017–2019.....</i>	<i>225</i>
8.1.2 Panjang Jalan Kabupaten Menurut Jenis Permukaan Jalan di Kabupaten Ngada (km), 2017–2019 .....	226
<i>Length of Regency Roads by Type of Road Surface in Ngada Regency (km), 2017–2019.....</i>	<i>226</i>
8.1.3 Panjang Jalan Kabupaten Menurut Kondisi Jalan di Kabupaten Ngada (km), 2017–2019.....	227
<i>Length of Regency Roads by Condition of Roads in Ngada Regency (km), 2017–2019.....</i>	<i>227</i>
8.1.4 Lalu Lintas Kapal Laut, Jumlah Penumpang dan Jumlah Hewan	

	Halaman Page
melalui Pelabuhan Aimere Menurut Bulan, 2019 .....	228
<i>Numbers of Ship, Passenger, Animal via Aimere Port by Month, 2019...</i>	228
8.1.5 Volume Bongkar Muat Melalui Pelabuhan Aimere Menurut Bulan, 2019 .....	229
<i>Volume of Loaded/ Unloaded Cargo via Aimere Port by Month, 2019...</i>	229
8.1.6 Banyaknya Bongkar Muat Kendaraan melalui Pelabuhan Aimere Menurut Bulan, 2019 .....	230
<i>Numbers of Loaded / Unloaded Vehicles via Aimere Port by Month, 2019 .....</i>	230
8.1.7 Lalu Lintas Pesawat dan Jumlah Penumpang Melalui Bandar Udara Turelelo - Soa Menurut Bulan, 2019 .....	231
<i>Number of Aircraft and Passenger by Month and Category via Soa Airport, 2019.....</i>	231
8.1.8 Volume Bongkar Muat Barang dan Bagasi Melalui Bandar Udara Turelelo - Soa Menurut Bulan, 2019 .....	232
<i>Number of Baggage and Cargo Loaded/ Unloaded by Month via Soa Airport, 2019.....</i>	232
<b>8.2 KOMUNIKASI .....</b>	<b>233</b>
<b>COMMUNICATION .....</b>	<b>233</b>
8.2.1 Jumlah Kantor Pos Pembantu Menurut Kecamatan di Kabupaten Ngada, 2016–2019.....	233
<i>Number of Post Offices Subsidiaries by Subdistrict in Ngada Regency, 2016–2019 .....</i>	233
8.2.2 Jumlah Surat Pos, Paket Pos, dan Wesel Pos yang Dikirim dan Diterima di Kantor Pos Kabupaten Ngada, 2019 .....	234
<b>9. PERBANKAN, KOPERASI, DAN HARGA-HARGA / BANKING, COOPERATIVE, AND PRICES .....</b>	<b>235</b>
9.1 Jumlah Koperasi Aktif Menurut Kecamatan di Kabupaten Ngada, 2018–2019.....	239
<i>Number of Active Cooperative by Subdistrict Ngada Regency, 2018– 2019 .....</i>	239

	Halaman Page
9.2	Jumlah Koperasi Menurut Jenis Usaha Koperasi dan Kecamatan di Kabupaten Ngada, 2019..... 240 <i>Number of Cooperative by Kind of Cooperative and Subdistrict in Ngada Regency, 2019</i> ..... 240
9.3	Banyaknya Tenaga Kerja Koperasi Menurut Kecamatan dan Status di Kabupaten Ngada, 2019 ..... 241 <i>Number of Cooperative Labor by Subdistrict and Status in Ngada Regency, 2019</i> ..... 241
9.4	Volume Modal dan Volume Usaha Koperasi Menurut Kecamatan di Kabupaten Ngada, 2019 ..... 242 <i>Asset Scale of Village Unit Cooperative Member's Saving by District And Status in Ngada Regency, 2019</i> ..... 242
9.5	Volume Aset Koperasi Menurut Kecamatan di Kabupaten Ngada, 2018 - 2019 ..... 243 <i>Number of Village Unit Cooperative Asset by Subdistrict in Ngada Regency, 2018 - 2019</i> ..... 243
9.6	Komposisi Giro Bank di Kabupaten Ngada per 31 Desember 2019 .. 244 <i>Outstanding of Bank Transfers on December 31 2019</i> ..... 244
9.7	Jenis Simpanan Bank di Kabupaten Ngada per 31 Desember 2018 - 2019 ..... 245 <i>Category of Saving on December 31, 2018 - 2019</i> ..... 245
9.8	Pinjaman Bank di Kabupaten Ngada Menurut Sektor, 2018 - 2019 .. 246 <i>Outstanding of Bank Credit by Economics Sector, 2018 - 2019</i> ..... 246
9.9	Pinjaman Bank di Kabupaten Ngada Menurut Jenis Penggunaan, 2018 - 2019 ..... 247 <i>Outstanding of Bank Credit by Usage Type, 2018 - 2019</i> ..... 247
9.10	Penyaluran Kredit PERUM Pegadaian Cabang Bajawa, 2018 - 2019 .. 248
9.11	Jumlah Pelunasan Pinjaman dan Sisa yang Belum Dilunasi, 2019 .... 249
9.12	Jumlah Hasil Lelang PERUM Pegadaian Cabang Bajawa, 2018 - 2019 ..... 250

<b>10.</b>	<b>PENGELUARAN PENDUDUK /</b>	
	<b>POPULATION EXPENDITURE .....</b>	<b>251</b>
10.1	Rata-rata Pengeluaran per Kapita Sebulan Menurut Kelompok Komoditas (rupiah) di Kabupaten Ngada, 2018 dan 2019.....	255
	<i>Monthly Average Expenditure per Capita by Commodity Group (rupiahs) in Ngada Regency, 2018 and 2019 .....</i>	<i>255</i>
10.2	Persentase Pengeluaran per Kapita Sebulan Menurut Kelompok Komoditas di Kabupaten Ngada, 2018 dan 2019 .....	256
	<i>Percentage of Monthly Expenditure per Capita by Commodity Group in Ngada Regency, 2018 and 2019 .....</i>	<i>256</i>
10.3	Persentase Penduduk Menurut Golongan Pengeluaran Per Kapita Sebulan di Kabupaten Ngada, 2018 dan 2019 .....	257
	<i>Percentage of Population by Per Capita Spending Group a Month in Ngada Regency, 2018 and 2019 .....</i>	<i>257</i>
<b>11.</b>	<b>PERDAGANGAN / TRADE .....</b>	<b>259</b>
11.1	Jumlah Pedagang yang Memiliki SIUP Menurut Kecamatan di Kabupaten Ngada, 2019.....	263
	<i>Number of Trader who Have Permission Letter by Subdistrict in Ngada Regency, 2019 .....</i>	<i>263</i>
11.2	Banyaknya Pasar Menurut Status Pengelolaan dan Kecamatan di Kabupaten Ngada, 2019 .....	264
	<i>Numbers of Market by Status and Subdistrict in Ngada Regency, 2019 .....</i>	<i>264</i>
11.3	Banyaknya Alat UTPP Menurut Jenis di Kabupaten Ngada, 2017 - 2019 .....	265
<b>12.</b>	<b>SISTEM NERACA REGIONAL /</b>	
	<b>SYSTEM OF REGIONAL ACCOUNTS .....</b>	<b>267</b>
12.1	Produk Domestik Regional Bruto Atas Dasar Harga Berlaku Menurut Lapangan Usaha di Kabupaten Ngada (miliar rupiah), 2015–2019....	271
	<i>Gross Regional Domestic Product at Current Market Prices by Industry in Ngada Regency (billion rupiahs), 2015–2019 .....</i>	<i>271</i>

	Halaman Page
12.2	Produk Domestik Regional Bruto Atas Dasar Harga Konstan 2010 Menurut Lapangan Usaha di Kabupaten Ngada (miliar rupiah), 2015–2019 ..... 273 <i>Gross Regional Domestic Product at 2010 Constant Market Prices by Industry Ngada Regency (billion rupiahs), 2015–2019 ..... 273</i>
12.3	Distribusi Persentase Produk Domestik Regional Bruto Atas Dasar Harga Berlaku Menurut Lapangan Usaha di Kabupaten Ngada, 2015–2019 ..... 275 <i>Percentage Distribution of Gross Regional Domestic Product at Current Market Prices by Industry Ngada Regency, 2015–2019 ..... 275</i>
12.4	Laju Pertumbuhan Produk Domestik Regional Bruto Atas Dasar Harga Konstan 2010 Menurut Lapangan Usaha di Kabupaten Ngada (persen), 2016–2019 ..... 277 <i>Growth Rate of Gross Regional Domestic Product at 2010 Constant Market Prices by Industry in Ngada Regency (percent), 2016–2019 ..... 277</i>
12.5	Produk Domestik Regional Bruto Atas Dasar Harga Berlaku Menurut Jenis Pengeluaran di Kabupaten Ngada (miliar rupiah), 2015–2019 ..... 279 <i>Gross Regional Domestic Product at Current Market Prices by Type of Expenditure in Ngada Regency (billion rupiahs), 2015–2019 ..... 279</i>
12.6	Produk Domestik Regional Bruto Atas Dasar Harga Konstan 2010 Menurut Jenis Pengeluaran di Kabupaten Ngada (miliar rupiah), 2015–2019 ..... 280 <i>Gross Regional Domestic Product at 2010 Constant Market Prices by Type of Expenditure Ngada Regency (billion rupiahs), 2015–2019 ..... 280</i>
<b>13.</b>	<b>PERBANDINGAN ANTAR KABUPATEN/KOTA / REGENCY/MUNICIPAL COMPARISON ..... 281</b>
13.1	Jumlah Penduduk Menurut Kabupaten/Kota di Provinsi Nusa Tenggara Timur (ribu), 2015–2019 ..... 285 <i>Population by Regency/Municipality in Nusa Tenggara Timur Province (thousand), 2015–2019 ..... 285</i>

13.2	Laju Pertumbuhan Produk Domestik Regional Bruto Atas Dasar Harga Konstan 2010 Menurut Kabupaten/Kota di Provinsi Nusa Tenggara Timur (persen), 2015–2019 .....	286
	<i>Rate of Growth of Gross Regional Domestic Products at Constant 2010 Prices by Regency/Municipality in Nusa Tenggara Timur Province (percent), 2015–2019 .....</i>	<i>286</i>
13.3	Jumlah Penduduk Miskin Menurut Kabupaten/Kota di Provinsi Nusa Tenggara Timur (ribu), 2015–2019 .....	287
	<i>Number of Poor Population by Regency/Municipality in Nusa Tenggara Timur Province (thousand), 2015–2019 .....</i>	<i>287</i>
13.4	Indeks Pembangunan Manusia Menurut Kabupaten/Kota di Provinsi Nusa Tenggara Timur, 2015–2019 .....	288
	<i>Human Development Index by Regency/Municipality in Nusa Tenggara Timur Province, 2015–2019 .....</i>	<i>288</i>





## DAFTAR GAMBAR/LIST OF FIGURES

	Halaman <i>Page</i>
1.1 Luas Daerah menurut Kecamatan (%), 2019 .....	5
<i>Area of Subdistrict (%), 2019.....</i>	<i>5</i>

<https://ngadakab.bps.go.id>



## PENJELASAN UMUM/EXPLANATORY NOTES

Tanda-tanda, satuan-satuan, dan lain-lainnya yang digunakan dalam publikasi ini adalah sebagai berikut:

*Symbols, measurement units, and acronyms which are used in this publication, are as follows:*

### 1. TANDA-TANDA/SYMBOLS

Data tidak tersedia/Data not available .....	: ...
Tidak ada atau nol /Null or zero .....	: -
Data dapat diabaikan/Data negligible .....	: 0
Tanda decimal/Decimal point .....	: ,
Data tidak dapat ditampilkan/Not applicable .....	: NA
Angka estimasi/Estimated figures .....	: e
Angka diperbaiki/Revised figures .....	: r
Angka sementara/Preliminary figures .....	: x
Angka sangat sementara/Very preliminary figures .....	: xx
Angka sangat sangat sementara/Very very preliminary figures .....	: xxx

### 2. SATUAN/UNITS

barel/barrel .....	: 158,99 liter/litres = 1/6,2898 m <sup>3</sup>
hektar (ha)/hectare (ha) .....	: 10 000 m <sup>2</sup>
kilometer (km)/kilometres (km) .....	: 1 000 meter/meters (m)
knot/knot .....	: 1,8523 km/jam (km/hour)
kuintal/quintal .....	: 100 kg
KWh .....	: 1 000 Watt hour
MWh .....	: 1 000 KWh
liter (untuk beras)/litre (for rice) .....	: 0,80 kg
MMSCF .....	: 1/35,3 m <sup>3</sup>
metrik ton (m.ton)/metric ton (m. ton) .....	: 0,98421 long ton = 1 000 kg
ons/ounce .....	: 28,31 gram/grams
ton .....	: 1 000 kg

Satuan lain: buah, dus, butir, helai/lembar, kaleng, batang, pulsa, ton kilometer (ton-km), jam, menit, persen (%).

*Other units: unit, pack, pieces, sheet, tin, pulse, ton-kilometres(ton-km), hour, minute, percent (%).*

Perbedaan angka di belakang koma disebabkan oleh pembulatan angka.

*The difference in decimal numbers is caused by rounding.*

<https://ngadakab.bps.go.id>

## DAFTAR SINGKATAN/ LIST OF ABBREVIATIONS

SI	: Stasiun Iklim
SIMPK	: Stasiun Meteorologi Pertanian Khusus
t.t	: Tempat tidur
BCG	: Bacillus Calmette Guerin
DPT	: Difteri, Pertusis, Tetanus
TT	: Tetanus Toxoid
IOT	: Industri Obat Tradisional/ <i>Traditional Medicine Industry</i>
IKOT	: Industri Kecil Obat Tradisional/ <i>Traditional Medicine Small</i>
Alkes	: Alat kesehatan/ <i>Health Kits</i>
PKRT	: Perbekalan Kesehatan Rumah tangga/ <i>Household Health Logistics</i>
Kompl	: Komplemen/ <i>Complement</i>
IRTP	: Industri Pangan Produksi Rumah Tangga/ <i>Foods Home Industry</i>
PBF	: Pedagang Besar Farmasi/ <i>Pharmacy Whole-seller</i>
GFK	: Gudang Farmasi Kab/Kota/Regency/ <i>Municipality Pharmacy Warehouse</i>
RB	: Rumah Bersalin/ <i>Delivery House</i>
Pustu	: Puskesmas pembantu/ <i>Auxiliary Public Health Center</i>
BP	: Balai Pengobatan/ <i>Polyclinic</i>
TPS	: Tempat Pembuangan Sementara / <i>landfill</i>
Jamkesmas	: Jaminan kesehatan masyarakat miskin/ <i>Poor public health insurance</i>
PJKMU	: Program Jaminan Kesehatan Masyarakat Umum
SIUP	: Surat Ijin Usaha Perdagangan/ <i>Trading Permission Letter</i>
TDP	: Tanda Daftar Perusahaan/ <i>Company Registration Identity</i>
API	: Angka Pengenal Importir/ <i>Importer's Identity Number</i>

## Statistik Kunci, 2017–2019 Key Statistics, 2017–2019

Rincian/Description	Satuan/Unit	2017	2018	2019
(1)	(2)	(5)	(6)	(7)
<b>SOSIAL/SOCIAL</b>				
Penduduk <sup>1</sup> /Population <sup>1</sup>	ribu/thousand	159,1	161,2	163,2
Laju Pertumbuhan Penduduk <sup>1</sup> /Population Growth <sup>1</sup>	%	1,91	1,33	1,25
Umur Harapan Hidup <sup>1-e<sub>y</sub></sup> /Life Expectancy Rate <sup>1</sup>	tahun/years	67,36	67,59	67,96
Penduduk Miskin <sup>2</sup> /Poor People <sup>3</sup>	ribu/thousand	20,21	20,79	20,31
Persentase Penduduk Miskin <sup>3</sup> Percentage of Poor People <sup>3</sup>	%	12,77	12,94	12,48
Indeks Pembangunan Manusia-IPM <sup>2</sup> Human Development Index <sup>2</sup>	–	66,47	67,10	67,76
<b>EKONOMI/ECONOMIC</b>				
Produk Domestik Regional Bruto (PDRB) Harga Berlaku <sup>4</sup> Gross Regional Domestic Bruto (GDP) at Current Price <sup>4</sup>	miliar rupiah billion rupiahs	3 014,6	3 233,0 <sup>x</sup>	3 474,0 <sup>xx</sup>
Laju Pertumbuhan Ekonomi/Economic Growth	%	5,17	5,00 <sup>x</sup>	5,03 <sup>xx</sup>
Wisatawan Asing/Foreign Tourists	ribu/thousand	27,1	25,1	45,3
Rata-Rata Pengeluaran per Kapita Expenditure Average per Capita Monthly	ribu rupiah thousand rupiahs	875,2	796,5	909,2

Catatan/Notes: <sup>1</sup> Data 2006–2009: berdasarkan hasil SUPAS 2005; mulai 2010: Hasil proyeksi penduduk Indonesia 2010–2035 (pertengahan tahun/Juni)/Data in 2006–2009: based on SUPAS 2005; since 2010: The result of Indonesia population projection 2010–2035 (mid year/June)

<sup>2</sup> Sejak tahun 2010, IPM dihitung dengan metode baru. Komponen IPM metode baru adalah angka harapan hidup saat lahir, harapan lama sekolah, rata-rata lama sekolah, dan pengeluaran per kapita/Since 2010, HDI was calculated using new method. New HDI component are life expectancy at birth, expected years of schooling, means years of schooling, and expenditure per capita

<sup>3</sup> Kondisi Maret/Condition at March

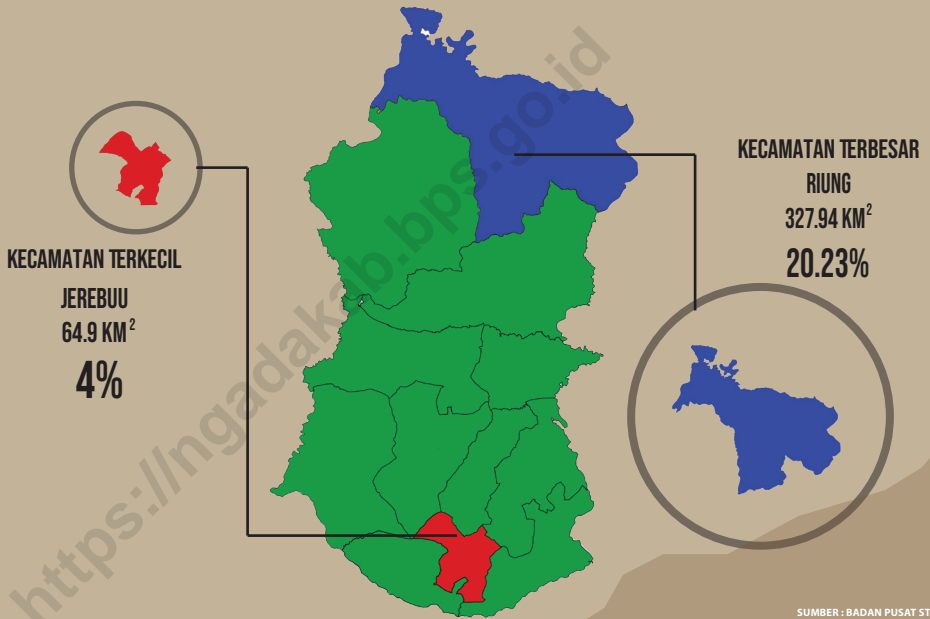
<sup>4</sup> Mulai tahun 2010 mengadopsi System of National Account 2008 (SNA 2008)/Since 2010 is in line with System of National Account 2008 (SNA 2008)

## GEOGRAFI DAN IKLIM

### GEOGRAPHY AND CLIMATE

#### LUAS WILAYAH KABUPATEN NGADA

1 620,92 KM<sup>2</sup>



**MARET**  
BULAN DENGAN CURAH HUJAN TERTINGGI

SUMBER : STASIUN KLIMATOLOGI LASINA KUPANG



TERDAPAT **3** GUNUNG DI KABUPATEN NGADA  
INELIKA(1559), WAWOMUDA(1559), INERIE(2235)

SUMBER : BPBD KABUPATEN NGADA





**PENJELASAN TEKNIS****TECHNICAL NOTES**

1. Kabupaten Ngada terletak diantara  $8^{\circ} 20' 24.28'' - 8^{\circ} 57' 28.39''$  Lintang Selatan dan  $120^{\circ} 48' 29.26'' - 121^{\circ} 11' 8.57''$  Bujur Timur.
  2. Bagian utara berbatasan dengan laut Flores, bagian selatan berbatasan dengan laut Sawu, bagian timur berbatasan dengan Kabupaten Nagekeo dan bagian barat berbatasan dengan Kabupaten Manggarai Timur.
  3. Kabupaten Ngada terdiri dari 12 kecamatan, yaitu :
    - Kecamatan Aimere,
    - Kecamatan Jerebuu,
    - Kecamatan Inerie,
    - Kecamatan Bajawa,
    - Kecamatan Golewa,
    - Kecamatan Golewa Selatan,
    - Kecamatan Golewa Barat,
    - Kecamatan Bajawa Utara,
    - Kecamatan Soa,
    - Kecamatan Riung,
    - Kecamatan Riung Barat,
    - Kecamatan Wolomeze,
  4. Kabupaten Ngada tergolong daerah yang beriklim tropis dan terbentang hampir sebagian besar padang rumput, juga ditumbuhi pepohonan seperti kemiri, asam, kayu manis, lontar dan sebagainya serta kaya dengan fauna, antara lain hewan-hewan besar, hewan-hewan
1. *Ngada Regency located between  $8^{\circ} 20' 24.28'' - 8^{\circ} 57' 28.39''$  south latitude and  $120^{\circ} 48' 29.26'' - 121^{\circ} 11' 8.57''$  east longitude.*
  2. *The northern part bordering the Flores Sea, the southern border with Sawu Sea, the eastern border with Nagekeo Regency and the western border with East Manggarai Regency.*
  3. *Ngada Regency consists of 12 districts, these include :*
    - *District Aimere,*
    - *District Jerebuu,*
    - *District Inerie,*
    - *District Bajawa,*
    - *District Golewa,*
    - *District South Golewa,*
    - *District West Golewa,*
    - *District North Bajawa,*
    - *District Soa,*
    - *District Riung,*
    - *District West Riung,*
    - *District Wolomeze,*
  4. *Ngada Regency classified as tropical and temperate regions stretching most of the pasture, also overgrown with trees such as nutmeg, tamarind, cinnamon, palm, etc. as well as rich in fauna, including large animals, small animals, birds, animals spread , wildlife and ancient animals such*

kecil, unggas, binatang menjalar, binatang liar dan binatang purba seperti *Varanus Riungensis* (Mbou) di Riung.

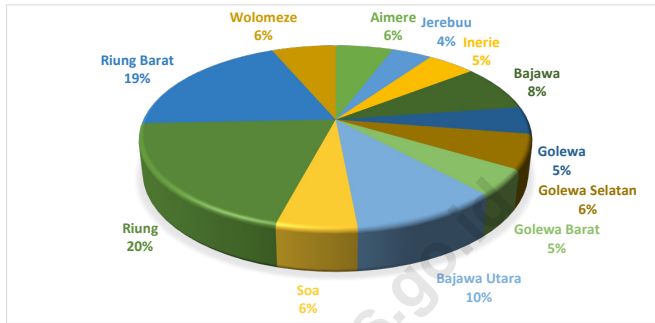
5. Disamping itu daerah ini kaya dengan obyek wisata seperti Taman Laut 17 Pulau (Riung). Panorama alam seperti air terjun, gua, sumber air panas (Mengeruda) dan wisata budaya seperti peninggalan batu megalith, rumah adat tradisional, kesenian dan kerajinan tangan (Bena).

*as Varanus Riungensis* (Mbou) in District Riung.

5. Besides, this region is rich with attractions such as Sea 17 Island Park (Riung). Natural scenery such as waterfalls, caves, hot springs (Mengeruda) and sites of cultural relics such as stone megaliths, traditional houses, arts and crafts (Bena).

**Gambar** 1.1  
**Figures**

**Luas Daerah menurut Kecamatan (%), 2019**  
**Area of Subdistrict (%), 2019**



Sumber/Source : Berdasarkan Peraturan Menteri Dalam Negeri No. 66 Tahun 2011 tanggal 28 Desember 2011  
Based on Minister Of Home Affairs Regulation No 66/2011, December 28, 2011



## 1.1 KEADAAN GEOGRAFI GEOGRAPHY CONDITION

**Tabel** 1.1.1 **Luas Daerah dan Jumlah Pulau Menurut Kecamatan, 2019**  
**Table** 1.1.1 **Total Area and Number of Islands by Subdistrict, 2019**

Kecamatan <i>Subdistrict</i>	Ibukota Kecamatan <i>Capital of Subdistrict</i>	Luas <i>Total Area</i> (km <sup>2</sup> /sq.km)	Persentase terhadap <i>Luas Provinsi</i> <i>Percentage to</i> <i>Subdistrict's Area</i>
(1)	(2)	(3)	(4)
Aimere	Aimere	92,50	5,71
Jerebuu	Watumanu	64,90	4,00
Inerie	Waebela	77,36	4,77
Bajawa	Surisina	133,30	8,22
Golewa	Mataloko	78,13	4,82
Golewa Selatan	Waturoka	98,00	6,05
Golewa Barat	Rakalaba	74,59	4,60
Bajawa Utara	Watukapu	167,38	10,33
Soa	Waepana	91,14	5,62
Riung	Riung	327,94	20,23
Riung Barat	Maronggela	312,49	19,28
Wolomeze	Wangawelu	103,19	6,37
<b>Kabupaten Ngada</b>	<b>xx</b>	<b>1 620,92</b>	<b>100,00</b>

Lanjutan Tabel/Continued Table 1.1.1

Kecamatan Subdistrict	Jumlah Pulau <sup>2</sup> Number of Islands <sup>2</sup>	Tinggi Wilayah (mdpl) Altitude (m a.s.l)	Jarak ke Ibukota Distance to the Capital
(1)	(5)	(6)	(7)
Aimere	0	0 - 250	36,70
Jerebuu	0	251 - 1 000	19,30
Inerie	0	...	58,30
Bajawa	0	> 1 000	2,80
Golewa	0	0 - >1 000	16,80
Golewa Selatan	0	...	27,00
Golewa Barat	0	...	11,40
Bajawa Utara	0	251 - 1 000	30,50
Soa	0	251 - 750	18,00
Riung	27	0 - 1 000	70,40
Riung Barat	0	0 - 1 000	69,20
Wolomeze	0	251 - 1 000	31,20
<b>Kabupaten Ngada</b>	<b>27</b>	<b>XX</b>	<b>XX</b>

Sumber/Source: Badan Pusat Statistik / BPS-Statistics Indonesia

**Tabel**  
**Table** 1.1.2

**Tinggi Wilayah di Atas Permukaan Laut (DPL) Menurut Kecamatan di Kabupaten Ngada, 2019**  
**Height Above Mean Sea Level (AMSL) by Subdistrict in Ngada Regency, 2019**

Kecamatan Subdistrict	Ibukota Kecamatan Capital of Subdistrict	Ketinggian / Height (meter)				
		0-250	251-500	501-750	751-1000	> 1000
(1)	(2)	(3)	(4)	(5)	(6)	(7)
Aimere	Aimere	152,50	0	0	0	0
Jerebuu	Watumanu	0	35,38	35,88	11,00	0
Inerie	Waebela	0	0	0	0	0
Bajawa	Surisina	0	0	0	0	133,30
Golewa	Mataloko	47,99	0	43,75	36,63	122,35
Golewa Selatan	Waturoka	0	0	0	0	0
Golewa Barat	Rakalaba	0	0	0	0	0
Bajawa Utara	Watukapu	0	103,25	31,50	32,63	0
Soa	Waepana	0	49,89	41,25	0	0
Riung	Riung	218,88	0	30,00	79,06	0
Riung Barat	Maronggela	22,50	83,12	0	206,87	0
Wolomeze	Wangawelu	0	50,38	10,24	42,57	0
<b>Kabupaten Ngada</b>	<b>xx</b>	<b>441,87</b>	<b>322,02</b>	<b>192,62</b>	<b>408,76</b>	<b>255,65</b>

Sumber/Source: Badan Pusat Statistik / BPS-Statistics Indonesia

**Tabel** 1.1.3 **Luas Wilayah Kabupaten Ngada Menurut Kecamatan & Desa/ Kelurahan, 2019**  
**Total Area of Ngada by Subdistrict & Villages, 2019**

<b>Desa/ Kelurahan Villages</b>	<b>Luas Area (km<sup>2</sup>)</b>	<b>Persentase Kecamatan Percentage of Subdistrict</b>	<b>Persentase Kabupaten Percentage of Regency</b>
(1)	(2)	(3)	(4)
Foa <sup>*)</sup>	41,88	45,28	2,58
Aimere Timur	14,00	15,14	0,86
Aimere <sup>*)</sup>	11,00	11,89	0,68
Keligejo	16,00	17,30	0,99
Heawea	9,62	10,40	0,59
Lekogoko	...	...	...
Legalapu	...	...	...
Binawali	...	...	...
Kila	...	...	...
Waesea	...	...	...
<b>Kecamatan Aimere</b>	<b>92,50</b>	<b>100,00</b>	<b>5,71</b>

<sup>\*)</sup> Kelurahan



Lanjutan Tabel/*Continued Table* 1.1.3

<b>Desa/ Kelurahan Villages</b>	<b>Luas Area (km<sup>2</sup>)</b>	<b>Persentase Kecamatan Percentage of Subdistrict</b>	<b>Persentase Kabupaten Percentage of Regency</b>
(1)	(2)	(3)	(4)
Dariwali	17,50	23,34	1,08
Naruwolo	8,00	10,67	0,49
Tiworiwu	11,00	14,67	0,68
Watumanu	4,60	6,13	0,28
Nenowea	11,80	29,18	0,73
Naruwolo I	6,00	8,00	0,37
Naruwolo II	6,00	8,00	0,37
Dariwali I	...	...	...
Nio Lewa	...	...	...
Tiworiwu I	...	...	...
Tiworiwu II	...	...	...
Batajawa	...	...	...
<b>Kecamatan Jerebuu</b>	<b>64,90</b>	<b>100,00</b>	<b>4,00</b>

Lanjutan Tabel/*Continued Table* 1.1.3

<b>Desa/ Kelurahan Villages</b>	<b>Luas Area (km<sup>2</sup>)</b>	<b>Persentase Kecamatan Percentage of Subdistrict</b>	<b>Persentase Kabupaten Percentage of Regency</b>
(1)	(2)	(3)	(4)
Paupaga	6,60	8,53	0,41
Sebowuli	8,40	10,86	0,52
Inerie	5,00	6,46	0,31
Warupele II	3,12	4,03	0,19
Warupele I	14,38	18,59	0,89
Kelitei	10,00	12,93	0,62
Manubhara	4,20	5,43	0,26
Tiwurana	3,08	3,98	0,19
Waebela	12,5	16,16	0,77
Legiriwu <sup>*)</sup>	10,08	13,03	0,62
<b>Kecamatan Inerie</b>	<b>77,36</b>	<b>100,00</b>	<b>4,77</b>

\*) Kelurahan

Lanjutan Tabel/*Continued Table* 1.1.3

<b>Desa/ Kelurahan Villages</b>	<b>Luas Area (km<sup>2</sup>)</b>	<b>Persentase Kecamatan Percentage of Subdistrict</b>	<b>Persentase Kabupaten Percentage of Regency</b>
(1)	(2)	(3)	(4)
Bajawa <sup>*)</sup>	5,46	4,10	0,34
Faobata <sup>*)</sup>	15,62	11,72	0,96
Tanalodu <sup>*)</sup>	0,72	0,54	0,04
Kisanata <sup>*)</sup>	0,15	0,11	0,01
Jawameze <sup>*)</sup>	1,56	1,17	0,10
Trihora <sup>*)</sup>	0,30	0,23	0,02
Ngedukelu <sup>*)</sup>	0,32	0,24	0,02
Lebijaga <sup>*)</sup>	0,33	0,25	0,02
Susu <sup>*)</sup>	20	15,00	1,23
Beja	30,31	22,74	1,87
Bomari	4,43	3,32	0,27
Ubedolumolo	8,12	6,09	0,50
Beiwali	13,42	10,07	0,83
Wawowae	9,75	7,31	0,60
Naru	8,74	6,56	0,54
Borani	7,4	5,55	0,46
Langagedha	6,67	5,00	0,41
Pape	...	...	...
Bowali	...	...	...
Ngoranale	...	...	...
Bela	...	...	...
Ubedolumolo I	...	...	...
<b>Kecamatan Bajawa</b>	<b>133,30</b>	<b>100,00</b>	<b>8,22</b>

\*) Kelurahan

Lanjutan Tabel/*Continued Table* 1.1.3

<b>Desa/ Kelurahan Villages</b>	<b>Luas Area (km<sup>2</sup>)</b>	<b>Persentase Kecamatan Percentage of Subdistrict</b>	<b>Persentase Kabupaten Percentage of Regency</b>
(1)	(2)	(3)	(4)
Sarasedu	13,75	17,60	0,85
Malanua	3,50	4,48	0,22
Todabelu	4,00	5,12	0,25
Ratogesa	8,12	10,39	0,50
Dadawae	7,50	9,60	0,46
Were I	14,38	18,41	0,89
Radabata	6,88	8,81	0,42
Mataloko*)	6,88	8,81	0,42
Sangadeto	13,12	16,79	0,81
Were	...	...	...
Were IV	...	...	...
Sarasedu I	...	...	...
Malanua I	...	...	...
Ulubelu	...	...	...
Eko Roka	...	...	...
Wae la	...	...	...
<b>Kecamatan Golewa</b>	<b>78,13</b>	<b>100,00</b>	<b>4,82</b>

\*) Kelurahan

Lanjutan Tabel/*Continued Table* 1.1.3

<b>Desa/ Kelurahan Villages</b>	<b>Luas Area (km<sup>2</sup>)</b>	<b>Persentase Kecamatan Percentage of Subdistrict</b>	<b>Persentase Kabupaten Percentage of Regency</b>
(1)	(2)	(3)	(4)
Bawarani	...	...	...
Wogowela	23,53	24,01	1,45
Watusipi	...	...	...
Boba	6,24	6,37	0,38
Boba I	...	...	...
Were II	20,01	20,42	1,23
Were III	8,11	8,28	0,50
Kezewea	10,11	10,32	0,62
Nirmala	...	...	...
Takatunga	19,38	19,78	1,20
Sadha	10,62	10,84	0,66
Radamasa	...	...	...
<b>Kecamatan Golewa Selatan</b>	<b>98,00</b>	<b>100,00</b>	<b>6,05</b>

Lanjutan Tabel/Continued Table 1.1.3

<b>Desa/ Kelurahan Villages</b>	<b>Luas Area (km<sup>2</sup>)</b>	<b>Persentase Kecamatan Percentage of Subdistrict</b>	<b>Persentase Kabupaten Percentage of Regency</b>
(1)	(2)	(3)	(4)
Bae Pawe	...	...	...
Watunay	...	...	...
Rakateda I	8,12	10,89	0,50
Rakateda II	19,60	26,28	1,21
Dizi Gedha	...	...	...
Sobo	13,12	17,59	0,81
Sobo I	...	...	...
Rakalaba	13,75	18,43	0,85
Mangulewa <sup>*)</sup>	20,00	26,81	1,23
Turekisa	...	...	...
<b>Kecamatan Golewa Barat</b>	<b>74,59</b>	<b>100,00</b>	<b>4,06</b>

\*) Kelurahan

Lanjutan Tabel/*Continued Table* 1.1.3

<b>Desa/ Kelurahan Villages</b>	<b>Luas Area (km<sup>2</sup>)</b>	<b>Persentase Kecamatan Percentage of Subdistrict</b>	<b>Persentase Kabupaten Percentage of Regency</b>
(1)	(2)	(3)	(4)
Waewea	6,00	3,58	0,37
Uluwae	103,25	61,69	6,37
Inelika	6,00	3,38	0,37
Wololika	5,65	...	0,35
Inegenana	21,48	12,83	1,33
Watukapu	10,40	6,21	0,64
Nabelena	9,45	5,65	0,58
Uluwae I	...	...	...
Uluwae II	...	...	...
Genamere	...	...	...
Turamuri	5,15	3,08	0,32
<b>Kecamatan Bajawa Utara</b>	<b>167,38</b>	<b>96,42</b>	<b>10,33</b>

Lanjutan Tabel/*Continued Table 1.1.3*

<b>Desa/ Kelurahan Villages</b>	<b>Luas Area (km<sup>2</sup>)</b>	<b>Persentase Kecamatan Percentage of Subdistrict</b>	<b>Persentase Kabupaten Percentage of Regency</b>
(1)	(2)	(3)	(4)
Tarawaja	12,50	13,72	0,77
Loa	26,26	28,81	1,62
Mengeruda	2,75	3,02	0,17
Piga	6,00	6,58	0,37
Masu	18,35	20,13	1,13
Seso	10,40	11,41	0,64
Waepana	14,88	16,33	0,92
Masu Kedhi	...	...	...
Ngabheo	...	...	...
Libunio	...	...	...
Meli Waru	...	...	...
Tarawali	...	...	...
Bogoboa	...	...	...
Piga I	...	...	...
<b>Kecamatan Soa</b>	<b>91,14</b>	<b>100,00</b>	<b>5,62</b>



Lanjutan Tabel/*Continued Table* 1.1.3

<b>Desa/ Kelurahan Villages</b>	<b>Luas Area (km<sup>2</sup>)</b>	<b>Persentase Kecamatan Percentage of Subdistrict</b>	<b>Persentase Kabupaten Percentage of Regency</b>
(1)	(2)	(3)	(4)
Taen Terong	30,00	9,15	1,85
Rawangkalo	40,00	12,20	2,47
Wangka	21,00	6,40	1,30
Lengkosambi	16,42	5,01	1,01
Tadho	30,62	9,34	1,89
Benteng Tengah*)	53,13	16,20	3,28
Nangamese*)	33,13	10,10	2,04
Latung	30,10	9,18	1,86
Sambinasi	28,65	8,74	1,77
Wangka Selatan	18,06	5,51	1,11
Lengkosambi Timur	14,29	4,36	0,88
Lengkosambi Barat	12,54	3,82	0,77
Taen Terong I	...	...	...
Taen Terong II	...	...	...
Lengkosambi Utara	...	...	...
Sambinasi Barat	...	...	...
<b>Kecamatan Riung</b>	<b>327,94</b>	<b>96,18</b>	<b>5,62</b>

\*) Kelurahan

Lanjutan Tabel/*Continued Table* 1.1.3

<b>Desa/ Kelurahan Villages</b>	<b>Luas Area (km<sup>2</sup>)</b>	<b>Persentase Kecamatan Percentage of Subdistrict</b>	<b>Persentase Kabupaten Percentage of Regency</b>
(1)	(2)	(3)	(4)
Wolomeze	118,25	37,84	7,30
Ria	20,00	6,40	1,23
Lanamai	43,12	13,80	2,66
Benteng Tawa	83,12	26,60	5,13
Ngara	25,50	8,16	1,57
Ria I	22,50	7,20	1,39
Wolomeze I	...	...	...
Lanamai I	...	...	...
Benteng Tawa I	...	...	...
Wolomeze II	...	...	...
<b>Kecamatan Riung Barat</b>	<b>312,49</b>	<b>100,00</b>	<b>5,62</b>

Lanjutan Tabel/*Continued Table* 1.1.3

<b>Desa/ Kelurahan Villages</b>	<b>Luas Area (km<sup>2</sup>)</b>	<b>Persentase Kecamatan Percentage of Subdistrict</b>	<b>Persentase Kabupaten Percentage of Regency</b>
(1)	(2)	(3)	(4)
Turaloa	42,57	41,25	2,63
Mainai	10,24	9,92	0,63
Denatana	12,26	11,88	0,76
Nginamanu	38,12	36,94	2,35
Nginamanu Selatan	...	...	...
Nginamanu Barat	...	...	...
Denatana Timur	...	...	...
Wue	...	...	...
<b>Kecamatan Wolomeze</b>	<b>103,19</b>	<b>100,00</b>	<b>6,37</b>

Sumber/Source: Badan Pusat Statistik / BPS-Statistics Indonesia

**Tabel 1.1.4** Nama Tinggi (meter), Luas Daerah Bahaya Gunung Berapi di Kabupaten Ngada dan Tahun Terakhir Letusan (tahun)  
**Name, Height (meter), Danger Area (km<sup>2</sup>) and The Last Year Eruption in Ngada Regency**

Nama Gunung Berapi <i>Name of Volcano</i>	Di atas Permukaan Laut <i>Above Mean Sea Level</i>	Sementara		Tahun Letusan Terakhir <i>Last Year Eruption</i>
		Daerah Bahaya <i>Danger Area</i>	Daerah Waspada <i>Warning Area</i>	
(1)	(2)	(3)	(4)	(5)
Inelika	1 593	51,20	85,80	1 905
Wawomuda	1 500	51,20	85,80	2 001
Inerie	2 230	...	...	...

Sumber/Source: Badan Penanggulangan Bencana Daerah Kabupaten Ngada / *Disaster Mitigation Agency of Ngada Regency*

**Tabel 1.1.5** Topografi Kabupaten Ngada Menurut Ketinggian, 2019  
**Table 1.1.5** Topography in Ngada Regency by Height, 2019

Ketinggian Altitude	Luas Area (km <sup>2</sup> )	Persentase Percentage (%)
(1)	(2)	(3)
0 - 250	441,87	27,26
251 - 500	322,02	19,87
501 - 750	192,62	11,88
751 - 1000	408,76	25,22
> 1000	255,65	15,77
<b>Jumlah / Total</b>	<b>1 620,92</b>	<b>100,00</b>

Sumber/Source: Badan Pusat Statistik / BPS-Statistics Indonesia

## 1.2 KEADAAN IKLIM CLIMATE CONDITION

**Tabel** 1.2.1 **Jumlah Curah Hujan (mm<sup>3</sup>) dan Hari Hujan Menurut Bulan di Kecamatan Bajawa, Kabupaten Ngada, 2019**  
*Amount of Precipitation and Number of Rainy Days by Month in Bajawa Subdistrict, Ngada Regency, 2019*

<b>Bulan</b> <i>Month</i>	<b>Curah Hujan</b> <i>Precipitation (mm<sup>3</sup>)</i>	<b>Hari Hujan</b> <i>Rainy Days</i>
(1)	(2)	(3)
Januari / <i>January</i>	277	18
Februari / <i>February</i>	410	15
Maret / <i>March</i>	485	19
April / <i>April</i>	314	17
Mei / <i>May</i>	123	13
Juni / <i>June</i>	34	8
Juli / <i>July</i>	0	0
Agustus / <i>August</i>	0	0
September / <i>September</i>	0	0
Oktober / <i>October</i>	1	1
November / <i>November</i>	56	7
Desember / <i>December</i>	322	13

Sumber/Source: Stasiun Klimatologi Lasiana Kupang / *Class II Climatological Station of Lasiana Kupang*



**PEMERINTAHAN**  
GOVERNMENT

**151**  
Desa/Kelurahan

## WILAYAH ADMINISTRATIF KABUPATEN NGADA

### ANGGOTA DPRD KABUPATEN NGADA BERDASARKAN JENIS KELAMIN



24 ORANG



1 ORANG

### PERSENTASE ANGGOTA DPRD KABUPATEN NGADA MENURUT TINGKAT PENDIDIKAN



SMA : 36%

DI-DII : 8%

DIV : 44%

S2&S3 : 12%







**PENJELASAN TEKNIS**

1. Sesuai Undang-undang Nomor 22 Tahun 1999, Pemerintah Daerah adalah Kepala Daerah beserta Perangkat Daerah lainnya sebagai Badan Eksekutif Daerah. Sedangkan Pemerintahan Daerah adalah penyelenggara Pemerintah Daerah Otonom oleh Pemerintah Daerah dan DPRD menurut azas desentralisasi. Penyebutan nomenklatur berubah sebagai berikut :

- Sebutan Kabupaten Daerah Tingkat II Ngada diubah menjadi Kabupaten Ngada.
- Sebutan Pemerintah Kabupaten Daerah Tingkat II Ngada diubah menjadi Pemerintah Kabupaten Ngada.
- Sebutan Bupati Kepala Daerah Tingkat II Ngada diubah menjadi Bupati Ngada.
- Sebutan Dewan Perwakilan Rakyat Daerah Kabupaten Daerah Tingkat II Ngada diubah menjadi Dewan Perwakilan Rakyat Daerah Kabupaten Ngada
- Sebutan Sekretaris Wilayah / Daerah Kabupaten Daerah Tingkat II Ngada diubah menjadi Sekretaris Daerah Kabupaten Ngada.

2. Kabupaten Ngada yang sebelumnya terdiri dari 16 kecamatan hingga pada tahun 2007 terjadi pemekaran wilayah

**TECHNICAL NOTES**

1. *As per Act No. 22 of 1999, the Regional Government is the Regional Head of the regional and the other as the Regional Executive Board. While Local Government is the organizer of the Autonomous Regional Government by the Regional Government and the Parliament according to the principle of decentralization. Thus the mention of nomenclature changes as follows:*

- *The Term of Regional Level II Ngada Regency converted into Ngada Regency.*
- *The term of Government of Regional Level II Ngada Regency converted into Government of Ngada Regency.*
- *The Term of Regent of Regional Level II Ngada Regency converted into Regent of Ngada Regency.*
- *The term of House of Representatives Regional Level II Ngada Regency converted into House of Representatives Regional Ngada Regency.*
- *The term of Secretary Regional of Regional Level II Ngada Regency converted into Secretary Regional of Ngada Regency.*

2. *Ngada Regency which previously consisted of 16 districts, in 2007 into 9 districts, among others Aimere, Jerebuu, Bajawa, Golewa, North*

sehingga tersisa 9 kecamatan antara lain Aimere, Jerebuu, Bajawa, Golewa, Bajawa Utara, Soa, Riung, Riung Barat dan Wolomeze. Kota Bajawa adalah Ibukota Kabupaten Ngada yang terletak di Kecamatan Bajawa sesuai PERDA NO. 2 Tahun 2004. Dan pada akhir tahun 2012, Kecamatan di Kabupaten Ngada mengalami pemekaran menjadi 12 Kecamatan. Kecamatan hasil pembentukan baru yakni, Inerie, Golewa Selatan dan Golewa Barat.

3. Keuangan daerah meliputi realisasi keuangan Pemerintah Kabupaten Ngada pada setiap tahun anggaran yang terdiri dari pos penerimaan daerah, pengeluaran rutin dan pos pengeluaran pembangunan dan memuat juga secara khusus realisasi penerimaan pendapatan asli daerah Kabupaten Ngada yang merupakan salah satu pos penerimaan daerah.

*Bajawa, Soa, Riung, West Riung and Wolomeze. The Bajawa city is The capital city of Ngada located in the District Bajawa in accordance PERDA NO. 2 of 2004. At 2012, Ngada Regency Has 12 Districts.*

3. *Regional financial include the realization financial the Ngada Regency Government in each budget year which consists the postal revenue, expenditures and expenditures for development who also includes in particular the realization of receipts Ngada Regency revenue which is one of the postal revenue regional.*

## 2.1 WILAYAH ADMINISTRATIF ADMINISTRATIVE AREA

**Tabel** 2.1.1 **Jumlah Desa/Kelurahan Menurut Kecamatan, 2015–2019**  
**Table** 2.1.1 **Number of Villages/Kelurahan by Subdistrict, 2015–2019**

Kecamatan Subdistrict	2015	2016	2017	2018	2019
(1)	(2)	(3)	(4)	(5)	(6)
Aimere	10	10	10	10	10
Jerebuu	12	12	12	12	12
Inerie	10	10	10	10	10
Bajawa	22	22	22	22	22
Golewa	16	16	16	16	16
Golewa Selatan	12	12	12	12	12
Golewa Barat	10	10	10	10	10
Bajawa Utara	11	11	11	11	11
Soa	14	14	14	14	14
Riung	16	16	16	16	16
Riung Barat	10	10	10	10	10
Wolomeze	8	8	8	8	8
<b>Kabupaten Ngada</b>	<b>151</b>	<b>151</b>	<b>151</b>	<b>151</b>	<b>151</b>

Sumber/Source: Badan Pusat Statistik / BPS-Statistics Indonesia

**Tabel**  
**Table** 2.1.2

**Jumlah Desa/Kelurahan, Dusun/Lingkungan, RT dan Jarak dari Ibukota Desa ke Ibukota Kecamatan di Kabupaten Ngada, 2019**

**Number of Villages, Dusun/Lingkungan, RT and Distance from the Capital of the Village to the Capital of Subdistrict in Ngada Regency, 2019**

Desa/Kelurahan Villages	Ibukota Desa/Kelurahan Capital Villages	Banyaknya Numbers		Jarak dari Kota Desa ke Kota Kecamatan
		Dusun/ Lingkungan	RT	
(1)	(2)	(3)	(4)	(5)
Foa <sup>*)</sup>	Waewaru	4	16	4
Aimere Timur	Aimere	4	16	0
Aimere <sup>*)</sup>	Aimere	3	10	0
Keligejo	Paukate	4	14	5
Heawea	Lopijo	4	8	22
Lekogoko	Lekogoko	4	12	1
Legalapu	Gemo	4	8	2
Binawali	Bidhu	5	8	5
Kila	Kila	4	8	5
Waesea	Lokadhapa	4	11	1
<b>Kecamatan Aimere</b>	<b>Aimere</b>	<b>40</b>	<b>111</b>	<b>xx</b>

<sup>\*)</sup> Kelurahan

Lanjutan Tabel/*Continued Table 2.1.2*

Desa/Kelurahan <i>Villages</i>	Ibukota Desa/Kelurahan <i>Capital Villages</i>	Banyaknya <i>Numbers</i>		Jarak dari Kota Desa ke Kota Kecamatan
		Dusun/ Lingkungan	RT	
(1)	(2)	(3)	(4)	(5)
Dariwali	Malanage	3	10	2
Naruwolo	Dona	4	11	12
Tiworiwu	Bena	4	12	3
Watumanu	Gurusina	4	14	2
Nenowea	Rutojawa	3	9	11
Naruwolo I	Doka	4	9	10
Naruwolo II	Jeru	3	7	15
Dariwali I	Bu'u	4	13	0.5
Nio Lewa	Nio	3	8	2.5
Tiworiwu I	Tude	4	9	2
Tiworiwu II	Watumeze	3	6	6
Batajawa	Bata	4	10	12
<b>Kecamatan Jerebuu</b>	<b>Waebela</b>	<b>43</b>	<b>118</b>	<b>xx</b>

Lanjutan Tabel/Continued Table 2.1.2

Desa/Kelurahan Villages	Ibukota Desa/Kelurahan Capital Villages	Banyaknya Numbers		Jarak dari Kota Desa ke Kota Kecamatan
		Dusun/ Lingkungan	RT	
(1)	(2)	(3)	(4)	(5)
Paupaga	Paupaga	4	9	11
Sebowuli	Pomasule	4	8	10
Inerie	Malapedho	4	13	8
Warupele II	Warupele	4	12	7
Warupele I	Ruto	4	16	6
Kelitei	Kelitei	3	9	4
Manubhara	Ngadhusawu	4	10	4
Tiwurana	Tolorajo	4	8	2
Waebela	Waebela	4	13	0
Legiriwu	Pali	3	6	6
<b>Kecamatan Inerie</b>	<b>Waebela</b>	<b>38</b>	<b>104</b>	<b>xx</b>

Lanjutan Tabel/*Continued Table 2.1.2*

Desa/Kelurahan <i>Villages</i>	Ibukota Desa/Kelurahan <i>Capital Villages</i>	Banyaknya <i>Numbers</i>		Jarak dari Kota Desa ke Kota Kecamatan
		Dusun/ Lingkungan	RT	
(1)	(2)	(3)	(4)	(5)
Bajawa *)	Ngalisabu	3	23	3
Faobata*)	Bobou	3	12	0
Tanalodu*)	Tanalodu	3	21	2
Kisanata*)	Kisanata	3	11	2
Jawameze*)	Wakomenge	3	10	3
Trihora*)	Trihora	3	19	2
Ngedukelu*)	Ngedukelu	3	13	2
Lebijaga*)	Lekosoro	3	24	1
Susu*)	Bogenga	3	12	4
Beja	Bowejo	2	12	10
Bomari	Ngeduwatu	4	10	9
Ubedolumolo	Boua	4	16	7
Beiwali	Beiposo	4	8	7
Wawowae	Borewu	4	11	7
Naru	Naru	4	15	3
Borani	Boradho	4	8	8
Langagedha	Wolo Dhoho	4	8	10
Pape	Pape	4	8	6
Bowali	Radha	3	8	2
Ngoranale	Ngoranale	4	9	5
Bela	Bela	4	11	3
Ubedolumolo I	Bejo	4	14	6
<b>Kecamatan Bajawa</b>	<b>Surisina</b>	<b>76</b>	<b>283</b>	<b>xx</b>

\*) Kelurahan

Lanjutan Tabel/Continued Table 2.1.2

Desa/Kelurahan Villages	Ibukota Desa/Kelurahan Capital Villages	Banyaknya Numbers		Jarak dari Kota Desa ke Kota Kecamatan
		Dusun/ Lingkungan	RT	
(1)	(2)	(3)	(4)	(5)
Sarasedu	Wolorowa	2	11	2
Malanua	Malanua	3	11	1
Todabelu	Toda	3	9	4
Ratogesa	Tibakisa	2	12	10
Dadawae	Jadho	4	9	9
Were I	Kelingilo	3	12	7
Radabata	Doka	4	16	7
Mataloko <sup>*)</sup>	Mataloko	3	10	1.5
Sangadeto	Zepe	3	11	12
Were	Waesia	4	10	9
Were IV	Malajere	4	8	7
Sarasedu I	Feo	4	8	3
Malanua I	Kuwujawa	3	6	4
Ulubelu	Belu	3	7	1
Eko Roka	Ratusoro	3	7	2
Wae Ia	Wolokuru	4	8	2
<b>Kecamatan Golewa</b>	<b>Mataloko</b>	<b>52</b>	<b>155</b>	<b>xx</b>

\*) Kelurahan



Lanjutan Tabel/*Continued Table 2.1.2*

Desa/Kelurahan <i>Villages</i>	Ibukota Desa/Kelurahan <i>Capital Villages</i>	Banyaknya <i>Numbers</i>		Jarak dari Kota Desa ke Kota Kecamatan
		Dusun/ Lingkungan	RT	
(1)	(2)	(3)	(4)	(5)
Bawarani	Bawarani	4	10	20
Wogowela	Ngedusuba	3	7	17
Watusipi	Watusipi	4	8	14
Boba	Ngedubasa	4	12	19
Boba I	Wajawio	3	10	18
Were II	Waturoka	4	15	1
Were III	Utaseko	4	24	12
Kezewea	Maumbawa	4	15	13
Nirmala	Niba	4	12	8
Takatunga	Lelo	3	13	10
Sadha	Laja	4	14	6
Radamasa	Ine Ramu	3	6	4
<b>Kecamatan Golewa Selatan</b>	<b>Waturoka</b>	<b>44</b>	<b>146</b>	<b>xx</b>

Lanjutan Tabel/Continued Table 2.1.2

Desa/Kelurahan Villages	Ibukota Desa/Kelurahan Capital Villages	Banyaknya Numbers		Jarak dari Kota Desa ke Kota Kecamatan
		Dusun/ Lingkungan	RT	
(1)	(2)	(3)	(4)	(5)
Bae Pawe	Bhetopadhi	4	9	5
Watunay	Ngedume'e	3	9	5
Rakateda I	Nuamuzi	2	8	6
Rakateda II	Warikeo	2	9	3
Dizi Gedha	Dizi	4	8	2
Sobo	Botu	4	13	1
Sobo I	Wolodhala	4	8	34
Rakalaba	Tiwumaghi	4	15	1
Mangulewa <sup>*)</sup>	Mangulewa	3	18	1
Turekisa	Turengadha	4	12	3
<b>Kecamatan Golewa Barat</b>	<b>Rakalaba</b>	<b>34</b>	<b>109</b>	<b>XX</b>

\*) Kelurahan

Lanjutan Tabel/*Continued Table 2.1.2*

Desa/Kelurahan <i>Villages</i>	Ibukota Desa/Kelurahan <i>Capital Villages</i>	Banyaknya <i>Numbers</i>		Jarak dari Kota Desa ke Kota Kecamatan
		Dusun/ Lingkungan	RT	
(1)	(2)	(3)	(4)	(5)
Waewea	Watundoko	2	10	31
Uluwae	Malawaru	4	8	5
Inelika	Lokangeko	2	10	20
Wololika	Gouparu	4	12	16
Inegen	Wolomeli	3	9	8
Watukapu	Mawu	4	8	1
Nabelena	Kisaraghe	3	15	10
Uluwae I	Alowulan	1	9	6
Uluwae II	Malakikiku	3	8	7
Genamere	Waemata	1	10	3
Turamuri	Boba	2	13	20
<b>Kecamatan Bajawa Utara</b>	<b>Watukapu</b>	<b>29</b>	<b>112</b>	<b>xx</b>

Lanjutan Tabel/Continued Table 2.1.2

Desa/Kelurahan Villages	Ibukota Desa/Kelurahan Capital Villages	Banyaknya Numbers		Jarak dari Kota Desa ke Kota Kecamatan
		Dusun/ Lingkungan	RT	
(1)	(2)	(3)	(4)	(5)
Tarawaja	Anafolo	2	13	4
Loa	Loa	2	12	3
Mengeruda	Mengeruda	4	16	6
Piga	Piga	2	8	4
Masu	Masumeli	4	8	4
Seso	Bomoli	4	16	1
Waepana	Waepana	4	17	1
Masu Kedhi	Masu Kedhi	4	14	2,5
Ngabheo	Mue Gae	4	7	2,5
Libunio	Mongesu	4	15	2
Meli Waru	Nepa	3	8	4
Tarawali	Wuli	4	14	3
Bogoboa	Bogoboa	4	14	4
Piga I	Piga I	4	8	3
<b>Kecamatan Soa</b>	<b>Waepana</b>	<b>49</b>	<b>170</b>	<b>xx</b>

Lanjutan Tabel/*Continued Table 2.1.2*

Desa/Kelurahan <i>Villages</i>	Ibukota Desa/Kelurahan <i>Capital Villages</i>	Banyaknya <i>Numbers</i>		Jarak dari Kota Desa ke Kota Kecamatan
		Dusun/ Lingkungan	RT	
(1)	(2)	(3)	(4)	(5)
Taen Terong	Marolidhong	3	7	20
Rawangkalo	Rawangkalo	3	16	15
Wangka	Wangka	4	24	18
Lengkosambi	Wewolaci	3	8	16
Tadho	Bekek	4	11	11
Benteng Tengah*)	Golokutu	4	14	1
Nangamese*)	Punsu	4	10	0
Latung	Mbarangkeli	9	10	5
Sambinasi	Damu	2	8	10
Wangka Selatan	Tanalain	4	16	21
Lengkosambi Timur	Bhaubhelek	3	6	16
Lengkosambi Barat	Wewolaci	3	6	14
Taen Terong I	Rawuk	3	6	24
Taen Terong II	Natartuak	3	6	24
Lengkosambi Utara	Watulajar	3	6	21
Sambinasi Barat	Marotauk	2	6	18
<b>Kecamatan Riung</b>	<b>Riung</b>	<b>57</b>	<b>160</b>	<b>xx</b>

\*) Kelurahan

Lanjutan Tabel/*Continued Table 2.1.2*

Desa/Kelurahan <i>Villages</i>	Ibukota Desa/Kelurahan <i>Capital Villages</i>	Banyaknya <i>Numbers</i>		Jarak dari Kota Desa ke Kota Kecamatan
		Dusun/ Lingkungan	RT	
(1)	(2)	(3)	(4)	(5)
Wolomeze	Maronggela	2	12	2
Ria	Nggiringling	4	16	2
Lanamai	Tedhing	4	11	6
Benteng Tawa	Lindi	4	8	80
Ngara	Munting	4	14	15
Ria I	Nintal	4	9	8
Wolomeze I	Puransibu	3	8	3
Lanamai I	Teong	3	11	8
Benteng Tawa I	Ruping Mok	4	11	85
Wolomeze II	Tiwupau	3	7	8
<b>Kecamatan Riung Barat</b>	<b>Maronggela</b>	<b>35</b>	<b>107</b>	<b>xx</b>

Lanjutan Tabel/*Continued Table 2.1.2*

Desa/Kelurahan <i>Villages</i>	Ibukota Desa/Kelurahan <i>Capital Villages</i>	Banyaknya <i>Numbers</i>		Jarak dari Kota Desa ke Kota Kecamatan
		Dusun/ Lingkungan	RT	
(1)	(2)	(3)	(4)	(5)
Turaloa	Nggurunuca	3	8	12
Mainai	Welas	4	11	1
Denatana	Ndekudenu	3	6	6
Nginamanu	Kurubokho	4	18	8
Nginamanu Selatan	Malafay	3	9	30
Nginamanu Barat	Ije	3	6	40
Denatana Timur	Poma	3	9	0,5
Wue	Natarandang	3	9	0,5
<b>Kecamatan Wolomeze</b>	<b>Wanga Welu</b>	<b>26</b>	<b>76</b>	<b>xx</b>

Catatan/*Note* : Berdasarkan Data Hasil Pemetaan Wilkerstat 2019

Sumber/*Source*: Badan Pusat Statistik / *BPS-Statistics Indonesia*

**Tabel**  
**Table 2.1.3****Penerbitan Sertifikat Hak Atas Tanah di Kabupaten Ngada  
Menurut Kecamatan dan Jenis Hak, 2019**  
*Issuance of Land Rights Certificates in Ngada Regency by  
Subdistrict and Right Type, 2019*

Kecamatan Subdistrict	Hak Milik		Hak Pakai	
	Jumlah	Luas	Jumlah	Luas
(1)	(2)	(3)	(4)	(5)
Aimere	4 821	13 159 384	9	50 405
Jerebuu	519	702 867	7	31 803
Inerie	1 737	4 019 315	20	138 768
Bajawa	6 013	10 136 695	31	157 049
Golewa	4 803	14 784 019	16	247 049
Golewa Selatan	2 378	4 811 445	16	61 307
Golewa Barat	2 901	6 096 845	64	1 167 513
Bajawa Utara	6 824	26 496 262	20	1 136
Soa	9 717	28 341 796	19	186 257
Riung	8 769	26 491 278	36	318 526
Riung Barat	1 332	8 612 447	21	151 781
Wolomeze	4 190	13 441 703	26	321 254
<b>Jumlah / Total</b>	<b>54 004</b>	<b>157 094 056</b>	<b>285</b>	<b>2 832 848</b>



Lanjutan Tabel/*Continued Table* 2.1.3

Kecamatan <i>Subdistrict</i>	Hak Guna Bangunan		Hak Guna Usaha	
	Jumlah	Luas	Jumlah	Luas
(1)	(6)	(7)	(8)	(9)
Aimere	2	4 099	0	0
Jerebuu	0	0	0	0
Inerie	0	0	0	0
Bajawa	12	9 635	0	0
Golewa	2	834	0	0
Golewa Selatan	1	777	0	0
Golewa Barat	2	11 976	0	0
Bajawa Utara	0	0	0	0
Soa	1	1 047	0	0
Riung	6	19 633	0	0
Riung Barat	0	0	0	0
Wolomeze	2	32 920	0	0
<b>Jumlah / Total</b>	<b>28</b>	<b>80 921</b>	<b>0</b>	<b>0</b>

Lanjutan Tabel/*Continued Table 2.1.3*

Kecamatan Subdistrict	Hak Pengelolaan		Jumlah Penerbitan	
	Jumlah	Luas	Jumlah	Luas
(1)	(10)	(11)	(12)	(13)
Aimere	1	2 036 000	4 833	15 249 888
Jerebuu	0	0	526	734 670
Inerie	0	0	1 757	4 158 083
Bajawa	0	0	6 056	10 303 379
Golewa	0	0	4 821	15 031 902
Golewa Selatan	0	0	2 395	4 873 529
Golewa Barat	0	0	2 967	7 276 334
Bajawa Utara	0	0	6 844	26 496 262
Soa	0	0	9 737	28 529 100
Riung	0	0	8 813	26 830 756
Riung Barat	0	0	1 355	8 764 228
Wolomeze	0	0	4 220	13 804 482
<b>Jumlah / Total</b>	<b>1</b>	<b>2 036 000</b>	<b>54 324</b>	<b>162 052 613</b>

Catatan/Note: ...

Sumber/Source: Badan Pertanahan Nasional Kabupaten Ngada/*National Land Agency of Ngada Regency*

## 2.2 DEWAN PERWAKILAN RAKYAT DAERAH REGIONAL HOUSE OF REPRESENTATIVE

**Tabel 2.2.1** Jumlah Anggota Dewan Perwakilan Rakyat Daerah Menurut Partai Politik dan Jenis Kelamin di Kabupaten Ngada, 2019  
*Number of Members of The Regional House of Representatives by Political Parties and Sex in Ngada Regency, 2019*

Partai Politik <i>Political Partied</i>	Jenis Kelamin <i>Sex</i>		
	Laki-laki <i>Male</i>	Perempuan <i>Female</i>	Jumlah <i>Total</i>
(1)	(2)	(3)	(4)
Partai Nasdem	3	0	3
Partai Kebangkitan Bangsa	3	1	4
Partai Keadilan Sejahtera	0	0	0
Partai Demokrasi Indonesia Perjuangan	4	0	4
Partai Golongan Karya	3	0	3
Partai Gerakan Indonesia Raya	0	0	0
Partai Demokrat	2	0	2
Partai Amanat Nasional	4	0	4
Partai Persatuan Pembangunan	0	0	0
Partai Hati Nurani Rakyat	1	0	1
Partai Bulan Bintang	0	0	0
Partai Keadilan dan Persatuan Indonesia	0	0	0
Parta Persatuan Indonesia	4	0	4
<b>Jumlah/Total</b>	<b>24</b>	<b>1</b>	<b>25</b>

Catatan/Note: ...

Sumber/Source: Komisi Pemilihan Umum Daerah Kabupaten Ngada

**Tabel**  
**Table 2.2.2****Jumlah Anggota Dewan Perwakilan Rakyat Daerah Menurut Tingkat Pendidikan dan Jenis Kelamin di Kabupaten Ngada, 2019**  
**Number of Members of The Regional House of Representatives by Education and Sex in Ngada Regency, 2019**

Partai Politik <i>Political Partied</i>	Jenis Kelamin <i>Sex</i>		
	Laki-laki <i>Male</i>	Perempuan <i>Female</i>	Jumlah <i>Total</i>
(1)	(2)	(3)	(4)
SMA <i>Senior High School</i>	9	0	9
DI/DII/DIII <i>Diploma</i>	2	0	2
DIV/S1 <i>Under Graduate</i>	10	1	11
S2 & S3 <i>Post Graduate &amp; Pind Degree</i>	3	0	3
<b>Jumlah/Total</b>	<b>24</b>	<b>1</b>	<b>25</b>

Catatan/Note: ...

Sumber/Source: Komisi Pemilihan Umum Daerah Kabupaten Ngada

## 2.3 SUMBER DAYA MANUSIA HUMAN RESOURCES

**Tabel 2.3.1** Jumlah Pegawai Negeri Sipil Menurut Jabatan dan Jenis Kelamin, Desember 2018 dan Desember 2019  
*Number of Civil Servants by Occupation and Sex, December 2018 dan December 2019*

Kecamatan <i>Subdistrict</i>	2018		Jumlah <i>Total</i>
	Laki-laki <i>Male</i>	Perempuan <i>Female</i>	
(1)	(2)	(3)	(4)
Fungsional Tertentu <i>Specific Functional</i>	553	1 388	1 941
Fungsional Umum <i>Staf General Functional</i>	528	447	975
Struktural/ <i>Structural</i>	332	210	542
Eselon IV.a/4th.a Echelon	168	130	298
Eselon IV.b/4th.b Echelon	29	39	68
Eselon III.a/3rd.a Echelon	45	7	52
Eselon III.b/3rd.b Echelon	63	28	91
Eselon II.a/2nd.a Echelon	0	0	0
Eselon II.b/2nd.b Echelon	27	6	33
<b>Jumlah/<i>Total</i></b>	<b>1 745</b>	<b>2 255</b>	<b>4 000</b>

Lanjutan Tabel/*Continued Table 2.3.1*

Kecamatan <i>Subdistrict</i>	2019		
	Laki-laki <i>Male</i>	Perempuan <i>Female</i>	Jumlah <i>Total</i>
(1)	(2)	(3)	(4)
Fungsional Tertentu <i>Specific Functional</i>	536	1370	1906
Fungsional Umum <i>Staf General Functional</i>	487	402	889
Struktural/ <i>Structural</i>	308	197	505
Eselon IV.a/4th.a Echelon	156	121	277
Eselon IV.b/4th.b Echelon	27	38	65
Eselon III.a/3rd.a Echelon	40	5	45
Eselon III.b/3rd.b Echelon	58	27	85
Eselon II.a/2nd.a Echelon	1	0	1
Eselon II.b/2nd.b Echelon	26	6	32
<b>Jumlah/<i>Total</i></b>	<b>1 331</b>	<b>1 969</b>	<b>3 300</b>

Catatan/*Note*: ...Sumber/*Source*: Badan Kepegawaian, Pendidikan, dan Pelatihan Kabupaten Ngada

**Tabel**  
**Table** 2.3.2

**Jumlah Pegawai Negeri Sipil Menurut Tingkat Pendidikan dan Jenis Kelamin Desember 2018 dan Desember 2019**  
**Number of Civil Servants by Educational Level and Sex December 2018 and December 2019**

Tingkat Pendidikan <i>Educational Level</i>	2018		
	Laki-laki <i>Male</i>	Perempuan <i>Female</i>	Jumlah <i>Total</i>
(1)	(2)	(3)	(4)
Sampai dengan SD <i>Up to Primary School</i>	43	1	44
SMP/Sederajat <i>General Vocational Junior High School</i>	48	8	56
SMA/Sederajat <i>General/Vocational Senior High School</i>	444	433	877
Diploma I, II, III/Akta I, II, III <i>Diploma I, II/Akta I, II</i>	261	629	890
Diploma IV/ S1 <i>Diploma IV/S1</i>	564	960	1 524
S2 <i>S2</i>	50	17	67
<b>Jumlah/Total</b>	<b>1 410</b>	<b>2 048</b>	<b>3 458</b>

Lanjutan Tabel/*Continued Table 2.3.2*

Tingkat Pendidikan <i>Educational Level</i>	2019		
	Laki-laki <i>Male</i>	Perempuan <i>Female</i>	Jumlah <i>Total</i>
(1)	(2)	(3)	(4)
Sampai dengan SD <i>Up to Primary School</i>	30	0	30
SMP/Sederajat <i>General Vocational Junior High School</i>	40	4	44
SMA/Sederajat <i>General/Vocational Senior High School</i>	405	363	768
Diploma I, II, III/Akta I, II, III <i>Diploma I, II/Akta I, II</i>	212	551	763
Diploma IV/S1 <i>Diploma IV/S1</i>	596	1 032	1 628
S2 <i>S2</i>	48	19	67
<b>Jumlah/Total</b>	<b>1 331</b>	<b>1 969</b>	<b>3 300</b>

Catatan/Note: ...

Sumber/Source: Badan Kepegawaian, Pendidikan, dan Pelatihan Kabupaten Ngada



**Tabel**  
**Table** 2.3.3

**Jumlah Pegawai Negeri Sipil Menurut Tingkat  
Kepangkatan dan Jenis Kelamin Desember 2018 dan  
Desember 2019**  
*Number of Civil Servants by Hierarchy and Sex, December  
2018 and December 2019*

Pangkat/Golongan/Ruang <i>Hierarchy</i>	2018		
	Laki-laki <i>Male</i>	Perempuan <i>Female</i>	Jumlah <i>Total</i>
(1)	(2)	(3)	(4)
1. I/A (Juru Muda)	4	0	4
2. I/B (Juru Muda Tingkat I)	12	0	12
3. I/C (Juru)	26	4	30
4. I/D (Juru Tingkat I)	15	0	12
<b>Golongan I/Range I</b>	<b>54</b>	<b>4</b>	<b>58</b>
5. II/A (Pengatur Muda)	42	16	58
6. II/B (Pengatur Muda Tingkat I)	54	30	84
7. II/C (Pengatur)	146	144	290
8. II/D (Pengatur Tingkat I)	73	74	147
<b>Golongan II/Range II</b>	<b>315</b>	<b>264</b>	<b>579</b>
9. III/A (Penata Muda)	157	376	533
10. III/B (Penata Muda Tingkat I)	175	456	631
11. III/C (Penata)	191	307	498
12. III/D (Penata Tingkat I)	210	340	550
<b>Golongan III/Range III</b>	<b>733</b>	<b>1 479</b>	<b>2 212</b>
13. IV/A (Pembina)	243	275	518
14. IV/B (Pembina Tingkat I)	43	21	64
15. IV/C (Pembina Utama Muda)	22	5	27
16. IV/D (Pembina Utama Madya)	0	0	0
17. IV/E (Pembina Utama)	0	0	0
<b>Golongan IV/Range IV</b>	<b>308</b>	<b>301</b>	<b>609</b>
<b>Jumlah/Total</b>	<b>1 410</b>	<b>2 048</b>	<b>3 458</b>

Lanjutan Tabel/*Continued Table 2.3.3*

Pangkat/Golongan/Ruang <i>Hierarchy</i>	2019		
	Laki-laki <i>Male</i>	Perempuan <i>Female</i>	Jumlah <i>Total</i>
(1)	(2)	(3)	(4)
1. I/A (Juru Muda)	1	0	1
2. I/B (Juru Muda Tingkat I)	9	0	9
3. I/C (Juru)	16	0	16
4. I/D (Juru Tingkat I)	14	0	14
<b>Golongan I/Range I</b>	40	0	40
5. II/A (Pengatur Muda)	30	11	41
6. II/B (Pengatur Muda Tingkat I)	53	32	85
7. II/C (Pengatur)	101	76	177
8. II/D (Pengatur Tingkat I)	104	115	219
<b>Golongan II/Range II</b>	288	234	522
9. III/A (Penata Muda)	142	321	463
10. III/B (Penata Muda Tingkat I)	165	453	618
11. III/C (Penata)	193	335	528
12. III/D (Penata Tingkat I)	202	335	537
<b>Golongan III/Range III</b>	702	1 444	846
13. IV/A (Pembina)	184	186	370
14. IV/B (Pembina Tingkat I)	94	99	193
15. IV/C (Pembina Utama Muda)	23	6	29
16. IV/D (Pembina Utama Madya)	0	0	0
17. IV/E (Pembina Utama)	0	0	0
<b>Golongan IV/Range IV</b>	301	291	592
<b>Jumlah/Total</b>	<b>1 331</b>	<b>1 969</b>	<b>3 300</b>

Catatan/Note: ...

Sumber/Source: Badan Kepegawaian, Pendidikan, dan Pelatihan Kabupaten Ngada

**Tabel**  
**Table** 2.3.4

**Jumlah Pegawai Negeri Sipil Menurut Dinas/Instansi Pemerintah dan Jenis Kelamin di Kabupaten Ngada, 2019**  
**Number of Civil Servants by Institution/Office and Sex in Ngada Regency, 2019**

Dinas/Instansi <i>Institution/Office</i>	Laki-laki <i>Male</i>	Perempuan <i>Female</i>	Jumlah <i>Total</i>
(1)	(2)	(3)	(4)
Sekretariat Daerah	54	40	94
Sekretariat DPRD	19	8	27
Inspektorat	13	15	28
Badan Perencanaan Penelitian, dan Pengembangan	13	13	26
Badan Kesatuan Bangsa, Politik, Dan Perlindungan Masyarakat	7	8	15
Badan Kepegawaian, Pendidikan Dan Pelatihan	23	35	58
Badan Penanggulangan Bencana Daerah	13	4	17
Badan Keuangan	41	35	76
Dinas Pemberdayaan Masyarakat dan Desa, Pemberdayaan Perempuan dan Perlindungan anak	17	12	29
Dinas Lingkungan Hidup	12	11	23
Dinas Penanaman Modal dan Pelayanan Terpadu Satu Pintu	10	15	25
Dinas Ketahanan Pangan	8	15	23
Dinas Kesehatan	85	314	399
Dinas Pekerjaan Umum dan Penataan Ruang	47	5	52
Dinas Pertanian	69	36	105
Dinas Peternakan	19	27	46
Dinas Kependudukan dan Catatan Sipil	10	6	16
Dinas Pengendalian Penduduk dan Keluarga Berencana	6	6	12
Dinas Koperasi Usaha Kecil Menengah dan Perdagangan	16	7	23
Dinas Perindustrian	12	3	15
Dinas Perhubungan	20	11	31

Lanjutan Tabel/*Continued Table 2.3.4*

Dinas/Instansi <i>Institution/Office</i>	Laki-laki <i>Male</i>	Perempuan <i>Female</i>	Jumlah <i>Total</i>
(1)	(2)	(3)	(4)
Dinas Sosial	9	10	19
Dinas Transmigrasi dan Tenaga Kerja	4	11	15
Dinas Kelautan dan Perikanan	15	5	20
Dinas Pendidikan	446	942	1 388
Dinas Kepemudaan dan Olahraga	11	4	15
Dinas Kearsipan	5	11	16
Dinas Perumahan, Kawasan Permukiman, dan Pertanahan	18	8	26
Dinas Komunikasi dan Informatika	9	9	18
Dinas Pariwisata dan Kebudayaan	18	10	28
Satuan Polisi Pamong Praja dan Kebakaran	44	4	48
RSUD Bajawa	40	215	255
Kecamatan Aimere	15	15	30
Kecamatan Inerie	17	4	21
Kecamatan Golewa	13	20	33
Kecamatan Golewa Selatan	11	3	14
Kecamatan Golewa Barat	11	8	19
Kecamatan Bajawa	43	24	67
Kecamatan Soa	16	10	26
Kecamatan Riung	28	15	43
Kecamatan Wolomeze	7	5	12
Kecamatan Riung Barat	15	4	19
Kecamatan Jerebuu	10	4	14
Kecamatan Bajawa Utara	12	2	14
<b>Jumlah/Total</b>	<b>1 331</b>	<b>1 969</b>	<b>3 300</b>

Catatan/Note: ...

Sumber/Source: Badan Kepegawaian, Pendidikan, dan Pelatihan Kabupaten Ngada

## 2.4 KEUANGAN PEMERINTAH GOVERNMENT FINANCE

**Tabel 2.4.1** Realisasi Pendapatan Pemerintah Kabupaten Ngada Menurut Jenis Pendapatan (ribu rupiah), 2016–2019  
*Actual Ngada Regency Government Revenues by Kind of Revenues (thousand rupiahs), 2016–2019*

Jenis Pendapatan/Kind of Revenues	2016	2017
(1)	(2)	(3)
<b>1. Pendapatan Asli Daerah (PAD)/Regional Revenue</b>	47 502 339	62 338 200
1.1 Pajak Daerah/Regional Tax	6 518 218	6 909 799
1.2 Retribusi Daerah/Regional Retribution	2 799 316	2 822 602
1.3 Hasil Perusahaan Milik Daerah dan Pengelolaan Kekayaan Daerah yang Dipisahkan/Regional-Owned Company Revenue and Separated Management of Regional Wealth	2 915 843	2 079 190
1.4 Lain-lain PAD yang Sah/Other Regional Revenue	35 268 960	50 526 607
<b>2. Dana Perimbangan/Balance Funds</b>	618 741 933	641 449 913
2.1 Bagi Hasil Pajak/Tax Sharing Revenue / Bagi Hasil Bukan Pajak/Sumber Daya Alam/Non-Tax Sharing Revenue/Natural Resources	11 758 832	9 258 828
2.2 Dana Alokasi Umum/General Allocation Fund	473 589 249	468 961 498
2.3 Dana Alokasi Khusus/Special Allocation Fund	133 393 851	163 229 587
<b>3. Lain-lain Pendapatan yang Sah/Other Revenue</b>	120 456 100	15 706 502
3.1 Pendapatan Hibah/Grant	570 445	0
3.2 Dana Darurat/Emergency Fund	0	0
3.3 Dana Bagi Hasil Pajak dari Provinsi dan Pemerintah Daerah Lainnya/Tax Sharing Revenue from Provincial and Other Regional Governments	11 917 045	15 706 502
3.4 Dana Penyesuaian dan Otonomi Daerah/Regional Adjustment and Autonomy Fund	107 770 609	0
3.5 Bantuan Keuangan dari Provinsi atau Pemerintah Daerah Lainnya/Financial Assistance from Provincial or Other Regional Governments	198 000	0
3.6 Lainnya/Others	0	0
<b>Jumlah/Total</b>	<b>786 700 372</b>	<b>703 788 113</b>

Lanjutan Tabel/*Continued Table 2.4.1*

Jenis Pendapatan/ <i>Kind of Revenues</i>	2018	2019
(1)	(4)	(5)
<b>1. Pendapatan Asli Daerah (PAD)/<i>Regional Revenue</i></b>	41 355 093	...
1.1 Pajak Daerah/ <i>Regional Tax</i>	7 567 729	...
1.2 Retribusi Daerah/ <i>Regional Retribution</i>	3 085 817	...
1.3 Hasil Perusahaan Milik Daerah dan Pengelolaan Kekayaan Daerah yang Dipisahkan/ <i>Regional-Owned Company Revenue and Separated Management of Regional Wealth</i>	1 953 487	...
1.4 Lain-lain PAD yang Sah/ <i>Other Regional Revenue</i>	28 748 060	...
<b>2. Dana Perimbangan/<i>Balance Funds</i></b>	590 861 901	...
2.1 Bagi Hasil Pajak/ <i>Tax Sharing Revenue</i> / Bagi Hasil Bukan Pajak/Sumber Daya Alam/ <i>Non-Tax Sharing Revenue/Natural Resources</i>	7 724 290	...
2.2 Dana Alokasi Umum/ <i>General Allocation Fund</i>	470 482 713	...
2.3 Dana Alokasi Khusus/ <i>Special Allocation Fund</i>	112 654 898	...
<b>3. Lain-lain Pendapatan yang Sah/<i>Other Revenue</i></b>	129 556 727	...
3.1 Pendapatan Hibah/ <i>Grant</i>	18 472 380	...
3.2 Dana Darurat/ <i>Emergency Fund</i>	0	...
3.3 Dana Bagi Hasil Pajak dari Provinsi dan Pemerintah Daerah Lainnya/ <i>Tax Sharing Revenue from Provincial and Other Regional Governments</i>	15 336 417	...
3.4 Dana Penyesuaian dan Otonomi Daerah/ <i>Regional Adjustment and Autonomy Fund</i>	95 747 930	...
3.5 Bantuan Keuangan dari Provinsi atau Pemerintah Daerah Lainnya/ <i>Financial Assistance from Provincial or Other Regional Governments</i>	0	...
3.6 Lainnya/ <i>Others</i>	0	...
<b>Jumlah/<i>Total</i></b>	<b>761 773 721</b>	<b>...</b>

Catatan/Note: ...

Sumber/Source: Dinas PPKAD Kabupaten Ngada

**Tabel**  
**Table** 2.4.2

**Realisasi Belanja Pemerintah Kabupaten Ngada Menurut Jenis Belanja (ribu rupiah), 2016–2019**  
**Actual Ngada Regency Government Expenditures by Kind of Expenditures (thousand rupiahs), 2016–2019**

Jenis Pendapatan <i>Kind of Revenues</i>	2016	2017
(1)	(2)	(3)
<b>1. Belanja Tidak Langsung/<i>Indirect Expenditures</i></b>	447 965 328,71	428 575 013
1.1 Belanja Pegawai/ <i>Personnel Expenditures</i>	295 105 045,65	259 252 117
1.2 Belanja Bunga/ <i>Interest Expenditures</i>	0	0
1.3 Belanja Subsidi/ <i>Subsidies Expenditures</i>	0	0
1.4 Belanja Hibah/ <i>Grant Expenditures</i>	5 454 200	3 125 000
1.5 Belanja Bantuan Sosial/ <i>Social Aid Expenditures</i>	13 859 438	17 222 386
1.6 Belanja Bagi Hasil/ <i>Sharing Fund Expenditure</i>	0	0
1.7 Belanja Bantuan Keuangan/ <i>Financial Aids Expenditures</i>	133 089 584	147 995 618
1.8 Belanja Tidak Terduga/ <i>Unpredicted Expenditures</i>	457 060	979 891
<b>2. Belanja Langsung/<i>Direct Expenditures</i></b>	384 860 123	401 034 277
2.1 Belanja Pegawai/ <i>Personnel Expenditures</i>	40 294 260	20 869 591
2.2 Belanja Barang dan Jasa/ <i>Goods and Services Expenditures</i>	123 948 607	111 943 545
2.3 Belanja Modal/ <i>Capital Expenditure</i>	220 617 255	268 221 134
<b>Jumlah/<i>Total</i></b>	<b>832 825 452</b>	<b>826 609 290</b>

Lanjutan Tabel/Continued Table 2.4.2

Jenis Pendapatan Kind of Revenues	2018	2019
(1)	(4)	(5)
<b>1. Belanja Tidak Langsung/Indirect Expenditures</b>	432 406 166	...
1.1 Belanja Pegawai/Personnel Expenditures	266 132 922	...
1.2 Belanja Bunga/Interest Expenditures	0	...
1.3 Belanja Subsidi/Subsidies Expenditures	0	...
1.4 Belanja Hibah/Grant Expenditures	9 500 852	...
1.5 Belanja Bantuan Sosial/Social Aid Expenditures	14 223 800	...
1.6 Belanja Bagi Hasil/Sharing Fund Expenditure	0	...
1.7 Belanja Bantuan Keuangan/Financial Aids Expenditures	142 181 821	...
1.8 Belanja Tidak Terduga/Unpredicted Expenditures	366 771	...
<b>2. Belanja Langsung/Direct Expenditures</b>	306 742 479	...
2.1 Belanja Pegawai/Personnel Expenditures	29 630 173	...
2.2 Belanja Barang dan Jasa/Goods and Services Expenditures	120 654 631	...
2.3 Belanja Modal/Capital Expenditure	156 457 675	...
<b>Jumlah/Total</b>	<b>739 148 645</b>	<b>...</b>

Catatan/Note: ...

Sumber/Source: Dinas PPKAD Kabupaten Ngada

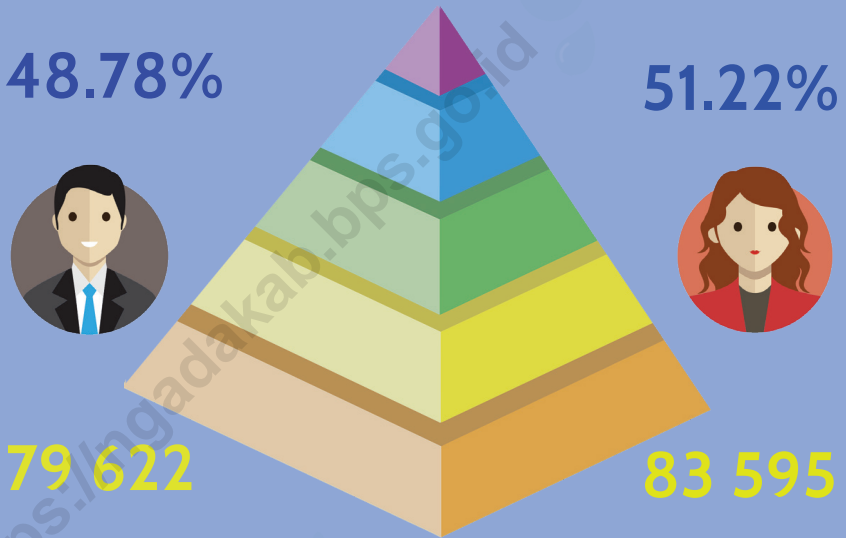


3

## PENDUDUK DAN KETENAGAKERJAAN

*Population and Employment*

### PERSENTASE PENDUDUK LAKI-LAKI DAN PEREMPUAN



TINGKAT PENGANGGURAN TERBUKA  
KABUPATEN NGADA TAHUN 2019

3.38%



4 dari 100 penduduk angkatan kerja Kabupaten Ngada adalah pengangguran



**PENJELASAN TEKNIS**

**TECHNICAL NOTES**

- |   |   |
|---|---|
| <p>1. Penduduk Kabupaten Ngada adalah semua orang yang berdomisili di wilayah territorial Kabupaten Ngada selama 6 bulan atau lebih atau mereka yang berdomisili kurang dari 6 bulan tetapi bertujuan untuk menetap.</p>  | <p>1. <i>The population of Ngada Regency are all residents of the entire territory of Ngada Regency who have stayed for 6 months or longer, and those who intended to stay more than 6 months even though their length of stay is less than 6 months.</i></p>                                     |
| <p>2. Rata-rata pertumbuhan penduduk adalah angka yang menunjukkan tingkat penambahan penduduk per tahun dalam jangka waktu tertentu.</p>   | <p>2. <i>The Average growth rate of population is the annual population growth rate over a certain period.</i></p>  |
| <p>3. Kepadatan penduduk adalah banyaknya penduduk per kilometer persegi.</p>   | <p>3. <i>Population density is the number of inhabitants per square kilometer.</i></p>  |
| <p>4. Rasio Jenis Kelamin adalah perbandingan antara banyaknya penduduk laki-laki dengan banyaknya penduduk perempuan pada suatu daerah dan waktu tertentu. Biasanya dinyatakan dengan banyaknya penduduk laki-laki untuk 100 penduduk perempuan.</p>                       | <p>4. <i>Sex Ratio is the ratio of males population to females population in a given area and time, usually expressed as the number of males for every 100 females.</i></p>   |
| <p>5. Rumah Tangga adalah seseorang atau sekelompok orang yang mendiami sebagian atau seluruh bangunan fisik/sensus, dan biasanya tinggal bersama serta pengelolaan makan dari satu dapur. Yang dimaksud makan dari satu dapur adalah jika pengurusan kebutuhan sehari-</p> | <p>5. <i>Household is an individual or group of people living in a physical/census building unit or part of it and usually commit on a common provision for food and other essentials of living. Common provision for food means one organising daily needs for all of household members.</i></p> |

harinya dikelola bersama-sama menjadi satu

6. Anggota Rumah Tangga adalah semua orang yang biasanya bertempat tinggal di suatu rumah tangga, baik yang berada di rumah pada waktu pencacahan maupun yang sementara tidak ada.
7. Rata-rata Anggota Rumah Tangga adalah angka yang menunjukkan rata-rata jumlah anggota rumah tangga per rumah tangga.
8. Sumber utama data ketenagakerjaan adalah Survei Angkatan Kerja Nasional (Sakernas). Survei ini khusus dirancang untuk mengumpulkan informasi/data ketenagakerjaan. Pada beberapa survei sebelumnya, pengumpulan data ketenagakerjaan dipadukan dalam kegiatan lainnya, seperti Survei Sosial Ekonomi Nasional (Susenas), Sensus Penduduk (SP), dan Survei Penduduk Antar Sensus (SUPAS). Sakernas pertama kali diselenggarakan pada tahun 1976, kemudian dilanjutkan pada tahun 1977 dan 1978. Pada tahun 1986-1993, Sakernas diselenggarakan secara triwulanan di seluruh provinsi di Indonesia, baru sejak tahun 1994-2001, Sakernas dilaksanakan secara tahunan yaitu setiap bulan Agustus. Pada tahun
6. *Household member is a person who usually lives in a household regardless of their location at the time of enumeration.*
7. *Average household size is the average number of household members per household.*
8. *The main source of employment data is National Labour Force Survey (Sakernas). This survey is specifically designed to collect information on labour force statistics. Previously, the collection of such data was integrated with other surveys, such as National Socio-Economic Survey (Susenas), Population Census (SP), and Inter-censal Population Survey (SUPAS). The first Sakernas was conducted in 1976, then conducted annually during the period 1977-1978. During 1986-1993, Sakernas was conducted quarterly in all provinces in Indonesia, only since 1994 until 2001 Sakernas was conducted yearly, every August of the year. During the period 2002-2004, besides a yearly Sakernas, BPS also conducted a quarterly Sakernas. A Quarterly Sakernas is aimed to monitor the*

2002-2004, di samping Sakernas tahunan dilakukan pula Sakernas Triwulanan. Sakernas Triwulanan ini dimaksudkan untuk memantau indikator ketenagakerjaan secara dini di Indonesia, yang mengacu pada KILM (The Key Indicators of the Labour Market) yang direkomendasikan oleh ILO (the International Labour Organization). Sejak tahun 2005, pengumpulan data Sakernas dilaksanakan secara semesteran pada bulan Februari (Semester I) dan Agustus (Semester II).

Sejak Sakernas 2001, konsep status pekerjaan dan pengangguran mengalami perluasan dan penyempurnaan. Status pekerjaan yang pada Sakernas 2000 hanya 5 kategori, mulai tahun 2001 ditambahkan kategori baru yaitu: pekerja bebas di pertanian dan pekerja bebas di non pertanian. Selain itu, dalam rangka menyesuaikan dengan konsep ILO, konsep pengangguran terbuka diperluas yaitu di samping mencakup penduduk yang aktif mencari pekerjaan, mencakup pula kelompok penduduk yang sedang mempersiapkan usaha/pekerjaan baru, dan kelompok penduduk yang tidak mencari pekerjaan, karena merasa tidak mungkin mendapatkan pekerjaan serta kelompok penduduk yang tidak aktif mencari pekerjaan dengan alasan sudah mempunyai

*prompt indicators of Indonesian labour market which referred to the Key Indicators of the Labour Market (KILM) recommended by ILO (the International Labour Organization). Since 2005, Sakernas has been conducted in semester period, i.e February (Semester I) and August (Semester II).*

*Since 2001 Sakernas, the concept of employment status and unemployment was revised. The employment status, previously covered only 5 categories, but since 2001 two new categories of casual employee both in agriculture and non agriculture sectors have been added. In addition, to adapt the ILO concept, the concept of open unemployment was also extended. Open unemployment covers population who were looking for work, population who were establishing a new business/firm/establishment, discouraged job seekers, and those who were not actively looking for work with the reason of already having job but not starting to work. The result of Sakernas for the first semester (February) of 2010 was presented at the province level (sample size, 69,824 households), but the result of Sakernas for the second semester (August 2010) was published up to regency/municipality level as the sample size was increased to 311,776 households. The inflation factor was calculated on the basis of total population categorized by*

pekerjaan tetapi belum mulai bekerja. Hasil Sakernas semester I (Februari 2010) disajikan hanya sampai tingkat provinsi (jumlah sampel 69.824 rumah tangga). Selanjutnya pada Sakernas semester II (Agustus 2010) disajikan sampai tingkat kabupaten/kota, karena jumlah sampel yang besar (311.776 rumah tangga). Inflation factor yang digunakan dalam penghitungan angka hasil sakernas didasarkan pada total penduduk Indonesia dirinci menurut kelompok umur, provinsi dan daerah perkotaan dan pedesaan hasil proyeksi penduduk.

*age group, province, and region (urban and rural) as population projection result.*

- |  |  |
|--|--|
| <p>9. Penduduk Usia Kerja adalah penduduk yang berumur 15 tahun ke atas.</p>   | <p>9. <i>Working Age is population aged 15 years and over.</i></p>   |
| <p>10. Angkatan Kerja adalah penduduk usia kerja (15 tahun dan lebih) yang bekerja, atau punya pekerjaan namun sementara tidak bekerja dan pengangguran.</p>   | <p>10. <i>Labor Force are people aged 15 years old and over, who in the previous week were working, temporarily absent from work but having jobs, and unemployment.</i></p>  |
| <p>11. Bekerja adalah melakukan pekerjaan dengan maksud memperoleh atau membantu memperoleh pendapatan atau keuntungan dan lamanya bekerja paling sedikit 1 jam secara terus menerus dalam seminggu yang lalu (termasuk pekerja keluarga tanpa upah yang membantu dalam suatu usaha/kegiatan ekonomi).</p> | <p>11. <i>The concept of working means activity intended to earn income by doing work or helping to do work at least one hour continuously during the reference week (including unpaid family worker/s for any economic activity).</i></p> |

12. Jumlah Jam Kerja Seluruhnya adalah jumlah jam kerja yang digunakan untuk bekerja (tidak termasuk jam kerja istirahat resmi dan jam kerja yang digunakan untuk hal-hal di luar pekerjaan).
12. *Total Working Hours is the total hours spent by an employee to perform all jobs (excluding the time used for other activities which are not classified as work).*
13. Lapangan Usaha adalah bidang kegiatan dari pekerjaan/tempat bekerja dimana seseorang bekerja. Klasifikasi lapangan usaha mengikuti Klasifikasi Baku Lapangan Usaha Indonesia (KBLI) dalam 1 digit.
13. *Industry is field of a person's activity or establishment. The classification of industries follows the Indonesia Standard Industrial Classification (KBLI) in one digit.*
14. Status Pekerjaan adalah kedudukan seseorang dalam unit usaha/kegiatan dalam melakukan pekerjaan.
14. *Employment Status is the status of a person at his place of work or establishment where he was employed.*
15. Pekerja Tak Dibayar adalah seseorang yang bekerja membantu usaha untuk memperoleh penghasilan/keuntungan yang dilakukan oleh salah seorang anggota rumah tangga atau bukan anggota rumah tangga tanpa mendapat upah/gaji.
15. *Unpaid Worker is a person who intended to work without pay in an establishment run by other members of the family, relative or neighbour.*





**3.1 PENDUDUK  
POPULATION**

**Tabel 3.1.1 Penduduk, Laju Pertumbuhan Penduduk, Distribusi Persentase Penduduk, Kepadatan Penduduk, Rasio Jenis Kelamin Penduduk Menurut Kecamatan, 2010, 2018, dan 2019**  
*Population, Population Growth Rate, Percentage Distribution of Population, Population Density, and Population Sex Ratio by Subdistrict, 2010, 2018, and 2019*

Kecamatan Subdistrict	Penduduk (ribu) Population (thousand)		
	2010	2018	2019
(1)	(2)	(3)	(4)
Aimere	8 863	10 287	10 452
Jerebuu	6 435	6 955	7 003
Inerie	6 887	6 999	6 994
Bajawa	36 237	40 806	41 305
Golewa	17 438	20 672	21 058
Golewa Selatan	9 416	9 805	9 828
Golewa Barat	9 312	10 281	10 380
Bajawa Utara	8 537	10 964	11 281
Soa	12 798	14 188	14 333
Riung	13 926	14 764	14 832
Riung Barat	7 792	8 959	9 092
Wolomeze	5 366	6 516	6 659
<b>Kabupaten Ngada</b>	<b>143 007</b>	<b>161 196</b>	<b>163 217</b>

Lanjutan Tabel/Continued Table 3.1.1

Kecamatan Subdistrict	Laju Pertumbuhan Penduduk per Tahun Annual Population Growth Rate (%)
	2018 - 2019
(1)	(5)
Aimere	1,60
Jerebuu	0,69
Inerie	-0,07
Bajawa	1,22
Golewa	1,87
Golewa Selatan	0,23
Golewa Barat	0,96
Bajawa Utara	2,89
Soa	1,02
Riung	0,46
Riung Barat	1,48
Wolomeze	2,19
<b>Kabupaten Ngada</b>	<b>1,25</b>

Lanjutan Tabel/*Continued Table* 3.1.1

Kecamatan Subdistrict	Persentase Penduduk Percentage of Total Population	
	2018	2019
(1)	(6)	(7)
Aimere	6,38	6,40
Jerebuu	4,31	4,29
Inerie	4,34	4,29
Bajawa	25,31	25,31
Golewa	12,82	12,90
Golewa Selatan	6,08	6,02
Golewa Barat	6,38	6,36
Bajawa Utara	6,80	6,91
Soa	8,80	8,78
Riung	9,16	9,09
Riung Barat	5,56	5,57
Wolomeze	4,04	4,08
<b>Kabupaten Ngada</b>	<b>100,00</b>	<b>100,00</b>

Lanjutan Tabel/Continued Table 3.1.1

Kecamatan Subdistrict	Kepadatan Penduduk per km <sup>2</sup> Population Density per sq.km	
	2018	2019
(1)	(8)	(9)
Aimere	111,21	112,99
Jerebuu	107,16	107,90
Inerie	90,47	90,41
Bajawa	306,12	309,86
Golewa	264,58	269,53
Golewa Selatan	100,05	100,29
Golewa Barat	137,83	139,16
Bajawa Utara	65,50	67,40
Soa	155,67	157,26
Riung	45,02	45,23
Riung Barat	28,67	29,10
Wolomeze	63,15	64,53
<b>Kabupaten Ngada</b>	<b>99,45</b>	<b>100,69</b>

Lanjutan Tabel/*Continued Table 3.1.1*

Kabupaten/Kota <i>Regency/Municipality</i>	Rasio Jenis Kelamin <i>Population Sex Ratio</i>	
	2018	2019
(1)	(10)	(11)
Aimere	93,80	93,66
Jerebuu	85,32	85,17
Inerie	88,04	87,96
Bajawa	96,92	96,79
Golewa	94,67	94,55
Golewa Selatan	93,47	93,35
Golewa Barat	94,35	94,24
Bajawa Utara	96,28	96,16
Soa	94,73	94,61
Riung	97,41	97,26
Riung Barat	103,38	103,22
Wolomeze	99,08	99,01
<b>Kabupaten Ngada</b>	<b>95,36</b>	<b>95,25</b>

Sumber/*Source*: BPS, Proyeksi Penduduk Kabupaten Ngada 2010-2020 / *Ngada Regency Population Projection 2010-2020*

**Tabel**  
**Table** 3.1.2**Jumlah Penduduk Menurut Kelompok Umur dan Jenis Kelamin di Kabupaten Ngada, 2019**  
**Population by Age Group and Sex in Ngada Regency, 2019**

Kelompok Umur Age Group	Jenis Kelamin Sex		Jumlah Total
	Laki-Laki Male	Perempuan Female	
(1)	(2)	(3)	(4)
0-4	9 460	9 057	18 517
5-9	9 278	9 155	18 433
10-14	9 245	9 182	18 427
15-19	7 950	7 141	15 091
20-24	5 859	5 626	11 485
25-29	5 568	5 909	11 477
30-34	5 301	5 923	11 224
35-39	4 992	5 804	10 796
40-44	4 357	5 277	9 634
45-49	3 962	4 725	8 687
50-54	3 626	4 087	7 713
55-59	3 022	3 571	6 593
60-64	2 515	2 645	5 160
65+	4 487	5 493	9 980
<b>Kabupaten Ngada</b>	<b>79 622</b>	<b>83 595</b>	<b>163 217</b>

Sumber/Source: BPS, Proyeksi Penduduk Kabupaten Ngada 2010-2020 / Ngada Regency Population Projection 2010-2020

**3.2 KETENAGAKERJAAN  
EMPLOYMENT**

**Tabel 3.2.1** Jumlah Penduduk Berumur 15 Tahun Keatas Menurut Jenis Kegiatan Selama Seminggu yang Lalu dan Jenis Kelamin di Kabupaten Ngada, 2019  
*Population Aged 15 Years and Over by Type of Activity During The Previous Week and Sex in Ngada Regency, 2019*

Kegiatan Utama <i>Main Activity</i>	Jenis Kelamin/Sex		Jumlah <i>Total</i>
	Laki-Laki <i>Male</i>	Perempuan <i>Female</i>	
(1)	(2)	(3)	(4)
<b>Angkatan Kerja</b> <i>Economically Active</i>	42 683	34 166	76 849
Bekerja/ <i>Working</i>	41 258	32 994	74 252
Pengangguran Terbuka <i>Unemployment</i>	1 425	1 172	2 597
<b>Bukan Angkatan Kerja</b> <i>Economically Inactive</i>	9 116	22 205	31 321
Sekolah/ <i>Attending School</i>	4 330	5 599	9 929
Mengurus Rumah Tangga <i>Housekeeping</i>	1 284	13 873	15 157
Lainnya/ <i>Others</i>	3 502	2 733	6 235
<b>Jumlah/Total</b>	<b>51 799</b>	<b>56 371</b>	<b>108 170</b>

Catatan/Note:

Sumber/Source: BPS, Survei Angkatan Kerja Nasional (Sakernas) Agustus/BPS-Statistics Indonesia, August National Labor Force Survey

**Tabel**  
**Table** 3.2.2

**Penduduk Berumur 15 Tahun ke Atas Menurut Pendidikan Tertinggi yang Ditamatkan dan Jenis Kegiatan Selama Seminggu yang Lalu di Kabupaten Ngada, 2019**  
*Population 15 Years of Age and Over by Educational Attainment and Type of Activity During the Previous Week in Ngada Regency, 2019*

Pendidikan Tertinggi yang Ditamatkan <sup>1</sup> Educational Attainment <sup>1</sup>	Angkatan Kerja/Economically Active			Persentase Bekerja terhadap Angkatan Kerja Percentage of Working to Economically Active
	Bekerja Working	Pengangguran <sup>2</sup> Unemployment <sup>2</sup>	Jumlah Angkatan Kerja Total of Economically Active	
(1)	(2)	(3)	(4)	(5)
0	36 924	456	37 380	98,78
1	9 154	752	9 906	92,41
2	16 682	1 018	17 700	94,25
3	11 492	371	11 863	96,87
<b>Jumlah/Total</b>	74 252	2 597	76 849	96,62



Lanjutan Tabel/*Continued Table 3.2.2*

<b>Pendidikan Tertinggi yang Ditamatkan<sup>1</sup></b> <i>Educational Attainment<sup>1</sup></i>	<b>Bukan Angkatan Kerja</b> <i>Not Economically Active</i>	<b>Jumlah Total</b>	<b>Persentase Angkatan Kerja terhadap Penduduk Usia Kerja</b> <i>Percentage of Economically Active to Working Age Population</i>
(1)	(6)	(7)	(8)
0	15 558	52 938	70,61
1	9 207	19 113	51,83
2	4 982	22 682	78,04
3	1 574	13 437	88,29
<b>Jumlah/Total</b>	31 321	108 170	71,04

Catatan/Note: <sup>1</sup> 0. ≤ Sekolah Dasar (SD)/≤ *Primary School*  
 1. Sekolah Menengah Pertama/*Junior High School*  
 2. Sekolah Menengah Atas/*Senior High School*  
 3. Perguruan Tinggi/*Collage*  
<sup>2</sup> 1. Mencari pekerjaan/*Looking for work*  
 2. Mempersiapkan usaha/*Establishing a new business/firm*  
 3. Merasa tidak mungkin mendapat pekerjaan/*Hopeless of job*  
 4. Sudah punya pekerjaan tetapi belum mulai bekerja/*Have a job in future start*

Sumber/Source: BPS, Survei Angkatan Kerja Nasional (Sakernas) Agustus/BPS-Statistics Indonesia, August National Labor Force Survey

**Tabel**  
**Table** 3.2.3

**Penduduk Berumur 15 Tahun Ke Atas yang Bekerja Selama Seminggu yang Lalu Menurut Status Pekerjaan Utama dan Jenis Kelamin di Kabupaten Ngada, 2019**  
*Population 15 Years of Age and Over who Worked During The Previous Week by Main Employment Status and Sex in Ngada Regency, 2019*

<b>Status Pekerjaan Utama</b> <i>Main Employment Status</i>	<b>Laki-Laki</b> <i>Male</i>	<b>Perempuan</b> <i>Female</i>	<b>Jumlah</b> <i>Total</i>
(1)	(2)	(3)	(4)
Berusaha sendiri <i>Own account worker</i>	8 440	5 561	14 001
Berusaha dibantu buruh tidak tetap/buruh tidak dibayar <i>Employer assisted by temporary worker/unpaid worker</i>	10 837	6 797	17 634
Berusaha dibantu buruh tetap/buruh dibayar <i>Employer assisted by permanent worker/paid worker</i>	1 790	384	2 174
Buruh/Karyawan/Pegawai/ <i>Employee</i>	13 361	10 010	23 371
Pekerja bebas <i>Casual worker</i>	1 344	878	2 222
Pekerja keluarga/tak dibayar <i>Family worker/unpaid worker</i>	5 486	9 364	14 850
<b>Jumlah/Total</b>	<b>41 258</b>	<b>32 994</b>	<b>74 252</b>

Catatan/Note: ...

Sumber/Source: BPS, Survei Angkatan Kerja Nasional (Sakernas) Agustus/BPS-Statistics Indonesia, August National Labor Force Survey

4

## SOSIAL DAN KESEJAHTERAAN RAKYAT SOCIAL AND WELFARE

ANGKA PARTISIPASI MURNI  
MENURUT JENJANG PENDIDIKAN DI KABUPATEN NGADA  
2019

SD  
98,75

SMP  
78,75

SMA  
60,24

SUMBER : BADAN PUSAT STATISTIK

JUMLAH SEKOLAH'  
DI KABUPATEN NGADA

2019

SEKOLAH  
DASAR 176

SEKOLAH  
MENENGAH  
ATAS 13

SEKOLAH  
MENENGAH  
PERTAMA 61

SEKOLAH  
MENENGAH  
KEJURUAN 13

\*Termasuk Sekolah Negeri dan Swasta

SUMBER : KEMENTERIAN PENDIDIKAN DAN KEBUDAYAAN



**PENJELASAN TEKNIS**

1. Tidak/belum pernah sekolah adalah mereka yang tidak pernah atau belum pernah terdaftar dan tidak pernah atau belum pernah aktif mengikuti pendidikan di suatu jenjang pendidikan formal maupun nonformal (Pake A/B/C). Termasuk juga yang tamat/belum tamat taman kanak-kanak tetapi tidak melanjutkan ke sekolah dasar.
2. Masih bersekolah adalah mereka yang terdaftar dan aktif mengikuti pendidikan formal dan nonformal (Paket A, B, atau C), baik pendidikan dasar, menengah maupun pendidikan tinggi yang berada di bawah pengawasan Kemendiknas, Kemenag, Instansi Negeri lain maupun Instansi Swasta. Bagi mahasiswa yang sedang cuti dianggap masih bersekolah.
3. Tidak bersekolah lagi adalah mereka yang pernah terdaftar dan aktif mengikuti pendidikan di suatu jenjang pendidikan formal dan nonformal (Paket A, B, atau C), tetapi pada saat pencacahan tidak lagi terdaftar dan tidak aktif mengikuti pendidikan.
4. Tamat sekolah adalah menyelesaikan pelajaran yang ditandai dengan lulus ujian akhir pada kelas atau tingkat terakhir

**TECHNICAL NOTES**

1. *Not/never attending school is someone who has never attended or never been registered in formal education, such as primary, secondary and tertiary education, and non-formal educational, such as package A, B, or C. Those who just completed kindergarten are considered as never attended school.*
2. *Attending school is someone who is currently attending primary, secondary or tertiary education, including package A, package B, or package C under the supervision of Ministry of National Education, Ministry of Religious Affairs, other state and private institutions.*
3. *Not Attending school anymore is someone who is not currently attending school (formal and non-formal education).*
4. *Completed particular level of education is someone who has completed particular level of education in private or public*

suatu jenjang pendidikan di sekolah negeri maupun swasta dengan mendapatkan tanda tamat belajar/ijazah. Seseorang yang belum mengikuti pelajaran pada kelas tertinggi tetapi telah mengikuti ujian akhir dan lulus dianggap tamat sekolah.

5. Dapat membaca dan menulis artinya dapat membaca dan menulis kata-kata/kalimat sederhana dengan suatu aksara tertentu.
6. Sekolah adalah lembaga pendidikan formal yang dimulai dari pendidikan dasar, menengah, dan tinggi. Pendidikan yang dicatat adalah pendidikan formal berdasar kurikulum Kementerian Pendidikan Nasional, termasuk pendidikan yang diselenggarakan oleh pondok pesantren dengan memakai kurikulum Kementerian Pendidikan Nasional, seperti Madrasah Ibtidaiyah (MI), Madrasah Tsanawiyah (MTs), dan Madrasah Aliyah (MA). Pondok pesantren/madrasah diniyah adalah sekolah yang tidak memakai kurikulum dari Kementerian Pendidikan Nasional.
7. Madrasah Ibtidaiyah adalah lembaga pendidikan berciri

*school by owning certificate.*

5. *Able to read and write is the ability to read and write at least a simple sentence.*
6. *School is an education institution starting from primary, secondary and tertiary education. The education data recorded in the survey covering data on formal education based on the curriculum set up by Ministry of National Education including education carried out by Muslim Boarding School (Pondok Pesantren) implementing the Ministry of National Education curriculum, such as Madrasah Ibtidaiyah (Islamic Primary School), Madrasah Tsanawiyah (Islamic Junior High School), and Madrasah Aliyah (Islamic Senior High School). Pondok pesantren/madrasah diniyah (Islamic boarding school/ Islamic school) is school which does not implement curriculum from the Ministry of National Education.*
7. *Madrasah Ibtidaiyah is Islamic school at primary education.*

khass Islam sederajat Sekolah Dasar. Madrasah Tsanawiyah adalah lembaga pendidikan berciri khas Islam sederajat Sekolah Menengah Pertama, Madrasah Aliyah adalah lembaga pendidikan berciri khas Islam sederajat Sekolah Menengah Atas (SMA).

*Madrasah Tsanawiyah is Islamic school at lower secondary education and Madrasah Aliyah is Islamic School at higher secondary education (SMA).*

8. 8. Rumah Sakit (RS) adalah tempat pemeriksaan dan perawatan kesehatan, biasanya berada di bawah pengawasan dokter/tenaga medis, termasuk rumah sakit khusus seperti rumah sakit perawatan paru-paru dan RS jantung.
  9. Rumah Sakit Bersalin/Rumah Bersalin adalah rumah sakit yang dilengkapi dengan fasilitas untuk melahirkan, pemeriksaan kehamilan, pemeriksaan ibu dan anak serta berada di bawah pengawasan dokter dan atau bidan senior.
  10. Poliklinik adalah tempat pemeriksaan kesehatan, biasanya tanpa fasilitas perawatan menginap, berada di bawah pengawasan dokter/tenaga medis, tidak termasuk klinik yang terdapat di puskesmas/rumah sakit. Poliklinik yang karena satu dan lain hal menyediakan tempat perawatan menginap, tetap digolongkan kedalam poliklinik (bukan rumah sakit).
8. *Hospital is a place for health check, usually controlled/supervised by doctors/medical personnel. Including in this category are special hospitals such Lung Hospital and Coronary Hospital.*
  9. *Maternal Hospital/Maternal Health Care Centre is a hospital completed with health facilities for birth delivery, pregnancy check and consultation, and post-natal check, under the supervision of doctor and or senior midwives.*
  10. *Polyclinic is a place for health check and consultation usually under the control of doctor/medical personnel without in-patient facilities, excluding clinic located in the public health centre (Puskesmas)/hospital. In the case of polyclinic that provides in-patient facilities due to a special reason, it remains to be classified as a polyclinic (not hospital).*

11. Puskesmas (Pusat Kesehatan Masyarakat) adalah unit pelayanan kesehatan milik pemerintah yang bertanggung jawab terhadap pelayanan kesehatan masyarakat untuk wilayah kecamatan, sebagian kecamatan, atau kelurahan. Tim Puskesmas sesuai jadwal dapat melakukan kegiatan Puskesmas Keliling ke tempat-tempat tertentu dalam wilayah kerjanya, untuk mendekatkan pelayanan dengan masyarakat.
  12. Puskesmas Pembantu (Pustu) yaitu unit pelayanan kesehatan masyarakat yang membantu kegiatan Puskesmas di sebagian dari wilayah kerja. Pada beberapa daerah balai pengobatan telah berubah fungsi menjadi Pustu walaupun papan nama masih tertulis balai pengobatan.
  13. Apotik adalah tempat penjualan obat yang mempunyai izin operasi dari Departemen Kesehatan, u.p. Ditjen POM, di bawah pengawasan apoteker.
  14. Imunisasi adalah memasukkan kuman atau racun penyakit tertentu yang sudah dilemahkan (vaksin) ke dalam tubuh dengan cara disuntik atau diminum (diteteskan dalam mulut) dengan maksud agar terjadi kekebalan tubuh terhadap penyakit tersebut.
11. *Public Health Centre (PHC) is a health centre provided by the government that is responsible for the delivery of health services to the community at the sub-district level, part of sub-district or villages. Officials in the PHC as scheduled can provide health services in their working areas in the effort of closing their services to the community through Mobile PHC program.*
  12. *Subsidiary Public Health Centre is a health facility that assists the Public Health Centre in its part of working area. In several regions, health check points (Balai Pengobatan) has changes their status into Subsidiary Public health Centre, although their sign written in the board remains unchanged.*
  13. *Pharmacy is a place of selling medicines having permit operation from the Department of Health, through Directorate General for Food and Medicine Supervision, under the control of pharmacist.*
  14. *Immunization is putting enervated microbe of a certain disease into human body by injection or drinking (dropping into mouth) to make the body immune to that disease.*



15. Keluhan kesehatan adalah keadaan seseorang yang mengalami gangguan kesehatan atau kejiwaan, baik karena penyakit akut, penyakit kronis, kecelakaan, kriminal atau hal lain.
16. Mengobati sendiri adalah upaya oleh art/keluargadengan melakukan pengobatan sendiri tanpa dating ke tempat fasilitas kesehatan atau memanggil dokter/petugas kesehatan ke rumahnya (misal minum obat modern, jamu, kerokan, kompres, kop, pijat) agar sembuh atau menjadi lebih ringan keluhan kesehatannya.
17. Luas lantai adalah luas lantai yang ditempati dan digunakan untuk keperluan sehari-hari (sebatas atap).
18. Air leding adalah sumber air yang berasal dari air yang telah melalui proses penjernihan dan penyehatan sebelum dialirkan kepada konsumen melalui instalasi berupa saluran air. Sumber air ini biasanya diusahakan oleh PAM/PDAM/BPAM.
19. Sumur terlindung adalah air yang berasal dari dalam tanah yang digali dan lingkaran sumur tersebut dilindungi oleh tembok paling sedikit 0,8 meter di atas tanah dan 3 meter ke bawah tanah, serta ada
15. *Health complaint is a condition where a person has health or mental problems because of acute illness, chronically illness, accident, crimes, or others.*
16. *Self treatment is an effort of household members/ family to have a health treatment by themselves without visiting health facilities or a doctor/health personnel (for instance, by taking modern medicine, herb medicine, chief with a coin, compress, cupping suction, massage) in order to recover from illness or reduce the health complaint.*
17. *Floor area is the total area which is occupied and utilized daily.*
18. *Pipe water is refined water distributed by water refinery company.*
19. *Protected wells is water that comes from the soil were excavated and the circumference of the well was protected by walls at least 0.8 meters above ground and 3 meters underground, and cement floor*

lantai semen sejauh 1 meter dari lingkaran sumur.

*as far as 1 meter from the well circumference.*

20. Status penguasaan bangunan tempat tinggal milik sendiri adalah jika tempat tinggal tersebut pada waktu pencacahan betul-betul sudah milik krt atau salah seorang art. Rumah yang dibeli secara angsuran melalui kredit bank atau rumah dengan status sewa beli dianggap rumah milik sendiri.

20. *Own ownership property status is a status of dwelling occupied belongs to the head of household or one of the household member. Houses bought through bank credit or houses with leasing status were also categorized as an own property.*

21. Peristiwa tindak pidana yang dilaporkan ialah setiap peristiwa yang diterima kepolisian dari laporan masyarakat, atau peristiwa dimana pelakunya tertangkap tangan oleh kepolisian.

21. *Reported crime incidence Reported Crime Incidence includes all criminal cases reported and received by police office, and all crimes caught by police.*

22. Jumlah tindak pidana menggambarkan jumlah kasus tindak pidana yang terjadi pada kurun waktu tertentu.

22. *Crime total refers to the number of criminal cases occurring during a given period.*

23. Resiko penduduk terjadi tindak pidana per 100.000 penduduk  

$$\frac{\text{Jumlah peristiwa tindak pidana tahun } t}{\text{Jumlah penduduk tahun } t} \times 100.000$$

23. *Crime Rate*  

$$\frac{\text{Number of criminal cases year } t}{\text{Total population year } t} \times 100,000$$

24. Resiko penduduk terjadi tindak pidana per 100.000 mengindikasikan peluang penduduk berisiko terkena tindak pidana. Biasanya dinyatakan

24. *Crime rate indicates the probability of population exposed to risk of crime, expressed in every 100,000 people.*

dalam setiap 100.000 penduduk.

25. Selang waktu terjadi tindak pidana tahun t  
 $365 \times 24 \times 60 \times 60$   
 = -----  
 x (detik)  
 Jumlah peristiwa tindak pidana tahun  
 Selang waktu terjadi tindak pidana tahun t (crime clock)  
 mengindikasikan selang waktu terjadinya satu tindak kejahatan dengan kejahatan yang lain.

25. *Crime Clock*  
 $365 \times 24 \times 60 \times 60$   
 = ----- x  
 (second)

*Number of criminal cases year t  
 Crime clock indicates the time interval of occurrence between one crime to another crime.*

26. Persentase penyelesaian tindak pidana  
 Jumlah peristiwa tindak pidana yang diselesaikan  
 = -----  
 x 100%  
 Jumlah peristiwa tindak pidana yang dilaporkan  
 Persentase Penyelesaian Peristiwa Tindak Pidana menyatakan persentase penyelesaian tindak pidana oleh polisi. Suatu tindak pidana dinyatakan sebagai kasus yang selesai di tingkat kepolisian, apabila:  
 1. berkas perkaranya sudah siap untuk diserahkan atau telah diserahkan kepada kejaksaan;  
 2. dalam hal delik aduan, pengaduannya dicabut dalam tenggang waktu yang telah ditentukan menurut undang-undang;  
 3. telah diselesaikan oleh kepolisian berdasarkan azas Plichmatigheid (kewajiban berdasarkan kewenangan hukum);

26. *Crime Clearance*  
*Number of cleared criminal cases*  
 = -----  
 x 100%  
*Number of reported criminal cases*  
*Clearance Rate refers to percentage of crime clearance by police. A criminal case is categorized as a cleared case by police, if:*  
 1. *All documents are ready to submit or already submitted to justice court;*  
 2. *In the case of attense that warrants complaint, the complaint was withdraw within a given period state in the law;*  
 3. *The case was cleared by police based on the principle of plichmatigheid (obligation on the basis of law outhority);*  
 4. *The case was not the responsibility of police office;*  
 5. *The suspect died;*  
 6. *The case was out of date.*

4. kasus yang dimaksud tidak termasuk kompetensi kepolisian;
  5. tersangka meninggal dunia;
  6. kasus kadaluwarsa.
27. Bencana alam: adalah bencana yang diakibatkan oleh peristiwa atau serangkaian peristiwa yang disebabkan oleh alam, antara lain berupa gempa bumi, tsunami, gunung meletus, banjir kekeringan, angin topan dan tanah longsor (UU No. 24 Tahun 2007).
28. Penduduk miskin adalah penduduk yang memiliki rata-rata pengeluaran per kapita per bulan di bawah Garis kemiskinan.
29. Garis Kemiskinan : Tingkat minimum pendapatan yang dianggap perlu dipenuhi untuk memperoleh standar hidup yang mencukupi di suatu negara
30. Kesejahteraan hasil PBDT 2015 :  
- Desil 1 ( k o n d i s i kesejahteraan sampai dengan 10% terendah di Indonesia)  
- Desil 2 ( k o n d i s i kesejahteraan antara 11% - 20% terendah di Indonesia)  
- Desil 3 ( k o n d i s i kesejahteraan antara 21% - 30% terendah di Indonesia)  
- Desil 4 ( k o n d i s i kesejahteraan antara 31% - 40% terendah di Indonesia)
27. *Natural disaster: is a disaster that is caused by a natural occurrence or a series of natural occurrences that includes earthquake, tsunami, volcanic eruption, flood, drought, cyclone, and landslide (Law No. 24 of 2007).*
28. *The poor are the people who have an average per capita expenditure per month under the poverty line.*
29. *Poverty Line: The minimum level of income deemed to be fulfilled to obtain an adequate standard of living in a country.*
30. *Welfare Criteria Based PBDT 2015:*  
- *Desil 1 (welfare conditions of up to 10% of the lowest in Indonesia)*  
- *Desil 2 (welfare conditions between 11% - 20% of the lowest in Indonesia)*  
- *Desil 3 (welfare conditions between 21% - 30% of the lowest in Indonesia)*  
- *Desil 4 (welfare conditions between 31% - 40% of the lowest in Indonesia)*

#### 4.1 PENDIDIKAN EDUCATION

**Tabel**  
**Table** 4.1.1

**Jumlah Sekolah, Guru, dan Murid Taman Kanak-Kanak (TK) di Bawah Kementerian Pendidikan dan Kebudayaan Menurut Kecamatan di Kabupaten Ngada, 2018/2019 dan 2019/2020**  
***Number of Schools, Teachers, and Pupils in Kindergarten Under The Ministry of Education and Culture by Subdistrict in Ngada Regency, 2018/2019 dan 2019/2020***

Kecamatan Subdistrict	Sekolah/Schools					
	Negeri/Public		Swasta/Private		Jumlah/Total	
	2018/2019	2019/2020	2018/2019	2019/2020	2018/2019	2019/2020
(1)	(2)	(3)	(4)	(5)	(6)	(7)
Aimere	...	2	...	4	...	6
Jerebuu	...	3	...	4	...	7
Inerie	...	3	...	4	...	7
Bajawa	...	9	...	8	...	17
Golewa	...	4	...	6	...	10
Golewa Selatan	...	0	...	4	...	4
Golewa Barat	...	2	...	2	...	4
Bajawa Utara	...	2	...	7	...	9
Soa	...	5	...	5	...	10
Riung	...	6	...	4	...	10
Riung Barat	...	1	...	2	...	3
Wolomeze	...	1	...	2	...	3
<b>Kabupaten Ngada</b>	...	<b>38</b>	...	<b>52</b>	...	<b>90</b>

Lanjutan Tabel/*Continued Table 4.1.1*

Kecamatan Subdistrict	Guru <sup>1</sup> /Teachers <sup>1</sup>					
	Negeri/Public		Swasta/Private		Jumlah/Total	
	2018/2019	2019/2020	2018/2019	2019/2020	2018/2019	2019/2020
(1)	(8)	(9)	(10)	(11)	(12)	(13)
Aimere	...	6	...	8	...	14
Jerebuu	...	8	...	7	...	15
Inerie	...	9	...	6	...	15
Bajawa	...	28	...	24	...	52
Golewa	...	13	...	15	...	28
Golewa Selatan	...	0	...	7	...	7
Golewa Barat	...	7	...	4	...	11
Bajawa Utara	...	4	...	18	...	22
Soa	...	21	...	15	...	36
Riung	...	16	...	8	...	24
Riung Barat	...	0	...	5	...	5
Wolomeze	...	2	...	1	...	3
<b>Kabupaten Ngada</b>	...	<b>114</b>	...	<b>118</b>	...	<b>232</b>

Lanjutan Tabel/*Continued Table 4.1.1*

Kecamatan Subdistrict	Murid/Students					
	Negeri/Public		Swasta/Private		Jumlah/Total	
	2018/2019	2019/2020	2018/2019	2019/2020	2018/2019	2019/2020
(1)	(14)	(15)	(16)	(17)	(18)	(19)
Aimere	...	52	...	79	...	131
Jerebuu	...	53	...	88	...	141
Inerie	...	82	...	121	...	203
Bajawa	...	287	...	322	...	609
Golewa	...	131	...	133	...	264
Golewa Selatan	...	0	...	92	...	92
Golewa Barat	...	56	...	59	...	115
Bajawa Utara	...	36	...	160	...	196
Soa	...	184	...	166	...	350
Riung	...	133	...	110	...	243
Riung Barat	...	28	...	46	...	74
Wolomeze	...	21	...	23	...	44
<b>Kabupaten Ngada</b>	...	<b>1 063</b>	...	<b>1 399</b>	...	<b>2 462</b>

Catatan/Note: <sup>1</sup> Jumlah guru termasuk kepala sekolah dan guru/*The total of teachers including headmaster and teacher*

Sumber/Source: Kementerian Pendidikan dan Kebudayaan, Data Semester Ganjil/*Ministry of Educations and Culture, Odd Semester Data*

**Tabel**  
**Table** 4.1.2

**Jumlah Sekolah, Guru, dan Murid Raudatul Athfal (RA)  
di Bawah Kementerian Agama Menurut Kecamatan di  
Kabupaten Ngada, 2018/2019 dan 2019/2020**  
*Number of Schools, Teachers, and Pupils in Raudatul Athfal  
(RA) Under The Ministry of Religious Affairs by Subdistrict in  
Ngada Regency, 2018/2019 dan 2019/2020*

Kecamatan Subdistrict	Sekolah/Schools		Guru/Teachers		Murid/Pupils	
	2018/2019	2019/2020	2018/2019	2019/2020	2018/2019	2019/2020
(1)	(2)	(3)	(4)	(5)	(6)	(7)
Aimere	...	1	...	2	...	14
Jerebuu	...	0	...	0	...	0
Inerie	...	0	...	0	...	0
Bajawa	...	1	...	4	...	74
Golewa	...	0	...	0	...	0
Golewa Selatan	...	1	...	2	...	16
Golewa Barat	...	0	...	0	...	0
Bajawa Utara	...	0	...	0	...	0
Soa	...	0	...	0	...	0
Riung	...	5	...	12	...	100
Riung Barat	...	0	...	0	...	0
Wolomeze	...	0	...	0	...	0
<b>Kabupaten Ngada</b>	...	<b>8</b>	...	<b>20</b>	...	<b>204</b>

Catatan/Note: ...

Sumber/Source: Kementerian Agama, Data Semester Ganjil/Ministry of Religious Affairs, Odd Semester Data



**Tabel**  
**Table** 4.1.3

**Jumlah Sekolah, Guru, dan Murid Sekolah Dasar (SD)  
di Bawah Kementerian Pendidikan dan Kebudayaan  
Menurut Kecamatan di Kabupaten Ngada, 2018/2019 dan  
2019/2020**  
*Number of Schools, Teachers, and Pupils in Primary Schools  
Under The Ministry of Education and Culture by Subdistrict  
in Ngada Regency, 2018/2019 dan 2019/2020*

Kecamatan Subdistrict	Sekolah/Schools					
	Negeri/Public		Swasta/Private		Jumlah/Total	
	2018/2019	2019/2020	2018/2019	2019/2020	2018/2019	2019/2020
(1)	(2)	(3)	(4)	(5)	(6)	(7)
Aimere	7	7	5	5	12	12
Jerebuu	7	7	4	4	11	11
Inerie	7	7	5	5	12	12
Bajawa	14	14	11	11	25	25
Golewa	12	12	6	6	18	18
Golewa Selatan	7	7	6	7	13	14
Golewa Barat	9	9	3	3	12	12
Bajawa Utara	9	9	4	4	13	13
Soa	8	8	6	6	14	14
Riung	14	14	4	4	18	18
Riung Barat	13	13	4	4	17	17
Wolomeze	6	6	4	4	10	10
<b>Kabupaten Ngada</b>	<b>113</b>	<b>113</b>	<b>62</b>	<b>63</b>	<b>175</b>	<b>176</b>

Lanjutan Tabel/Continued Table 4.1.3

Kecamatan Subdistrict	Guru <sup>1</sup> /Teachers <sup>1</sup>					
	Negeri/Public		Swasta/Private		Jumlah/Total	
	2018/2019	2019/2020	2018/2019	2019/2020	2018/2019	2019/2020
(1)	(8)	(9)	(10)	(11)	(12)	(13)
Aimere	63	72	30	34	93	106
Jerebuu	57	61	31	34	88	95
Inerie	51	56	36	39	87	95
Bajawa	143	156	122	128	265	284
Golewa	103	111	45	47	148	158
Golewa Selatan	55	62	47	54	102	116
Golewa Barat	77	88	24	27	101	115
Bajawa Utara	73	82	30	35	103	117
Soa	70	77	51	57	121	134
Riung	109	117	32	29	141	146
Riung Barat	79	90	21	26	100	116
Wolomeze	47	52	29	34	76	86
<b>Kabupaten Ngada</b>	<b>927</b>	<b>1 024</b>	<b>498</b>	<b>544</b>	<b>1 425</b>	<b>1 568</b>

Lanjutan Tabel/*Continued Table 4.1.3*

Kecamatan Subdistrict	Murid/Students					
	Negeri/Public		Swasta/Private		Jumlah/Total	
	2018/2019	2019/2020	2018/2019	2019/2020	2018/2019	2019/2020
(1)	(14)	(15)	(16)	(17)	(18)	(19)
Aimere	964	903	378	361	1 342	1 264
Jerebuu	560	524	458	384	1 018	908
Inerie	539	525	393	377	932	902
Bajawa	2 511	2 437	2 308	2 230	4 819	4 667
Golewa	1 599	1 526	611	599	2 210	2 125
Golewa Selatan	792	762	699	710	1 491	1 472
Golewa Barat	1 078	1 056	373	362	1 451	1 418
Bajawa Utara	855	826	533	519	1 388	1 345
Soa	950	939	848	827	1 798	1 766
Riung	1 199	1 142	522	499	1 721	1 641
Riung Barat	823	853	256	241	1 079	1 094
Wolomeze	573	529	378	364	951	893
<b>Kabupaten Ngada</b>	<b>12 443</b>	<b>12 022</b>	<b>7 757</b>	<b>7 473</b>	<b>20 200</b>	<b>19 495</b>

Catatan/Note: <sup>1</sup> Jumlah guru termasuk kepala sekolah dan guru/*The total of teachers including headmaster and teacher*

Sumber/Source: Kementerian Pendidikan dan Kebudayaan, Data Semester Ganjil/*Ministry of Educations and Culture, Odd Semester Data*

**Tabel**  
**Table** 4.1.4**Jumlah Sekolah, Guru, dan Murid Madrasah Ibtidaiyah (MI) di Bawah Kementerian Agama Menurut Kecamatan Menurut Kecamatan di Kabupaten Ngada, 2018/2019 dan 2019/2020****Number of Schools, Teachers, and Pupils in Madrasah Ibtidaiyah (MI) Under The Ministry of Religious Affairs by Subdistrict in Ngada Regency, 2018/2019 dan 2019/2020**

Kecamatan Subdistrict	Sekolah/Schools		Guru/Teachers		Murid/Pupils	
	2018/2019	2019/2020	2018/2019	2019/2020	2018/2019	2019/2020
(1)	(2)	(3)	(4)	(5)	(6)	(7)
Aimere	...	0	...	0	...	0
Jerebuu	...	0	...	0	...	0
Inerie	...	0	...	0	...	0
Bajawa	...	1	...	9	...	245
Golewa	...	1	...	17	...	147
Golewa Selatan	...	0	...	0	...	0
Golewa Barat	...	0	...	0	...	0
Bajawa Utara	...	0	...	0	...	0
Soa	...	0	...	0	...	0
Riung	...	4	...	44	...	271
Riung Barat	...	0	...	0	...	0
Wolomeze	...	0	...	0	...	0
<b>Kabupaten Ngada</b>	...	<b>6</b>	...	<b>70</b>	...	<b>663</b>

Catatan/Note: ...

Sumber/Source: Kementerian Agama, Data Semester Ganjil/Ministry of Religious Affairs, Odd Semester Data

**Tabel**  
**Table** 4.1.5

**Jumlah Sekolah, Guru, dan Murid Sekolah Menengah Pertama (SMP) di Bawah Kementerian Pendidikan dan Kebudayaan Menurut Kecamatan di Kabupaten Ngada, 2018/2019 dan 2019/2020**  
**Number of Schools, Teachers, and Pupils in Junior High Schools Under The Ministry of Education and Culture by Subdistrict in Ngada Regency, 2018/2019 dan 2019/2020**

Kecamatan Subdistrict	Sekolah/Schools					
	Negeri/Public		Swasta/Private		Jumlah/Total	
	2018/2019	2019/2020	2018/2019	2019/2020	2018/2019	2019/2020
(1)	(2)	(3)	(4)	(5)	(6)	(7)
Aimere	4	4	0	0	4	4
Jerebuu	3	3	1	1	4	4
Inerie	3	3	0	0	3	3
Bajawa	6	6	3	3	9	9
Golewa	4	4	4	4	8	8
Golewa Selatan	4	4	1	1	5	5
Golewa Barat	3	3	0	0	3	3
Bajawa Utara	4	4	0	0	4	4
Soa	4	4	1	1	5	5
Riung	5	5	2	2	7	7
Riung Barat	4	4	1	1	5	5
Wolomeze	4	4	0	0	4	4
<b>Kabupaten Ngada</b>	<b>48</b>	<b>48</b>	<b>13</b>	<b>13</b>	<b>61</b>	<b>61</b>

Lanjutan Tabel/*Continued Table 4.1.5*

Kecamatan Subdistrict	Guru <sup>1</sup> /Teachers <sup>1</sup>					
	Negeri/Public		Swasta/Private		Jumlah/Total	
	2018/2019	2019/2020	2018/2019	2019/2020	2018/2019	2019/2020
(1)	(8)	(9)	(10)	(11)	(12)	(13)
Aimere	51	57	0	0	51	57
Jerebuu	25	28	9	9	34	37
Inerie	39	41	0	0	39	41
Bajawa	125	125	40	39	165	164
Golewa	57	57	51	55	108	112
Golewa Selatan	37	46	10	11	47	57
Golewa Barat	42	47	0	0	42	47
Bajawa Utara	45	48	0	0	45	48
Soa	55	54	19	20	74	74
Riung	59	64	16	21	75	85
Riung Barat	36	41	11	12	47	53
Wolomeze	42	45	0	0	42	45
<b>Kabupaten Ngada</b>	<b>613</b>	<b>653</b>	<b>156</b>	<b>167</b>	<b>769</b>	<b>820</b>

Lanjutan Tabel/*Continued Table 4.1.5*

Kecamatan Subdistrict	Murid/Students					
	Negeri/Public		Swasta/Private		Jumlah/Total	
	2018/2019	2019/2020	2018/2019	2019/2020	2018/2019	2019/2020
(1)	(14)	(15)	(16)	(17)	(18)	(19)
Aimere	673	632	0	0	673	632
Jerebuu	291	307	129	157	420	464
Inerie	442	463	0	0	442	463
Bajawa	2 208	2 074	566	608	2 774	2 682
Golewa	671	583	940	957	1 611	1 540
Golewa Selatan	506	503	148	161	654	664
Golewa Barat	530	510	0	0	530	510
Bajawa Utara	606	606	0	0	606	606
Soa	754	736	293	303	1 047	1 039
Riung	583	585	226	228	809	813
Riung Barat	491	467	127	131	618	598
Wolomeze	419	439	0	0	419	439
<b>Kabupaten Ngada</b>	<b>8 174</b>	<b>7 905</b>	<b>2 429</b>	<b>2 545</b>	<b>10 603</b>	<b>10 450</b>

Catatan/Note: <sup>1</sup> Jumlah guru termasuk kepala sekolah dan guru/*The total of teachers including headmaster and teacher*

Sumber/Source: Kementerian Pendidikan dan Kebudayaan, Data Semester Ganjil/*Ministry of Educations and Culture, Odd Semester Data*

**Tabel**  
**Table 4.1.6**

**Jumlah Sekolah, Guru, dan Murid Madrasah Tsanawiyah (MTs) di Bawah Kementerian Agama Menurut Kecamatan di Kabupaten Ngada, 2018/2019 dan 2019/2020**  
**Number of Schools, Teachers, and Pupils in Madrasah Tsanawiyah (MTs) Under The Ministry of Religious Affairs by Subdistrict in Ngada Regency, 2018/2019 dan 2019/2020**

Kecamatan Subdistrict	Sekolah/Schools		Guru/Teachers		Murid/Pupils	
	2018/2019	2019/2020	2018/2019	2019/2020	2018/2019	2019/2020
(1)	(2)	(3)	(4)	(5)	(6)	(7)
Aimere	...	0	...	0	...	0
Jerebuu	...	0	...	0	...	0
Inerie	...	0	...	0	...	0
Bajawa	...	0	...	0	...	0
Golewa	...	0	...	0	...	0
Golewa Selatan	...	1	...	13	...	69
Golewa Barat	...	0	...	0	...	0
Bajawa Utara	...	0	...	0	...	0
Soa	...	1	...	17	...	53
Riung	...	2	...	32	...	183
Riung Barat	...	0	...	0	...	0
Wolomeze	...	0	...	0	...	0
<b>Kabupaten Ngada</b>	<b>...</b>	<b>4</b>	<b>...</b>	<b>62</b>	<b>...</b>	<b>305</b>

Catatan/Note: ...

Sumber/Source: Kementerian Agama, Data Semester Ganjil/Ministry of Religious Affairs, Odd Semester Data



**Tabel** 4.1.7  
**Table**

**Jumlah Sekolah, Guru, dan Murid Sekolah Menengah Atas (SMA) di Bawah Kementerian Pendidikan dan Kebudayaan Menurut Kecamatan di Kabupaten Ngada, 2018/2019 dan 2019/2020**  
*Number of Schools, Teachers, and Pupils in Senior High Schools Under The Ministry of Education and Culture by Subdistrict in Ngada Regency, 2018/2019 dan 2019/2020*

Kecamatan Subdistrict	Sekolah/Schools					
	Negeri/Public		Swasta/Private		Jumlah/Total	
	2018/2019	2019/2020	2018/2019	2019/2020	2018/2019	2019/2020
(1)	(2)	(3)	(4)	(5)	(6)	(7)
Aimere	1	1	0	0	1	1
Jerebuu	0	0	0	0	0	0
Inerie	1	1	0	0	1	1
Bajawa	2	2	1	1	3	3
Golewa	1	1	2	2	3	3
Golewa Selatan	1	1	0	0	1	1
Golewa Barat	1	1	0	0	1	1
Bajawa Utara	0	0	0	0	0	0
Soa	1	1	0	0	1	1
Riung	0	0	1	1	1	1
Riung Barat	1	1	0	0	1	1
Wolomeze	0	0	0	0	0	0
<b>Kabupaten Ngada</b>	<b>9</b>	<b>9</b>	<b>4</b>	<b>4</b>	<b>13</b>	<b>13</b>

Lanjutan Tabel/*Continued Table 4.1.7*

Kecamatan Subdistrict	Guru <sup>1</sup> /Teachers <sup>1</sup>					
	Negeri/Public		Swasta/Private		Jumlah/Total	
	2018/2019	2019/2020	2018/2019	2019/2020	2018/2019	2019/2020
(1)	(8)	(9)	(10)	(11)	(12)	(13)
Aimere	45	44	0	0	45	44
Jerebuu	0	0	0	0	0	0
Inerie	11	13	0	0	11	13
Bajawa	80	78	42	39	122	117
Golewa	15	16	43	40	58	56
Golewa Selatan	13	19	0	0	13	19
Golewa Barat	45	42	0	0	45	42
Bajawa Utara	0	0	0	0	0	0
Soa	39	47	0	0	39	47
Riung	0	0	19	18	19	18
Riung Barat	32	33	0	0	32	33
Wolomeze	0	0	0	0	0	0
<b>Kabupaten Ngada</b>	<b>280</b>	<b>292</b>	<b>104</b>	<b>97</b>	<b>384</b>	<b>389</b>

Lanjutan Tabel/Continued Table 4.1.7

Kecamatan Subdistrict	Murid/Students					
	Negeri/Public		Swasta/Private		Jumlah/Total	
	2018/2019	2019/2020	2018/2019	2019/2020	2018/2019	2019/2020
(1)	(14)	(15)	(16)	(17)	(18)	(19)
Aimere	440	468	0	0	440	468
Jerebuu	0	0	0	0	0	0
Inerie	172	155	0	0	172	155
Bajawa	1 235	1 300	1 003	1 079	2 238	2 379
Golewa	227	198	651	701	878	899
Golewa Selatan	142	151	0	0	142	151
Golewa Barat	652	709	0	0	652	709
Bajawa Utara	0	0	0	0	0	0
Soa	725	729	0	0	725	729
Riung	0	0	230	238	230	238
Riung Barat	331	311	0	0	331	311
Wolomeze	0	0	0	0	0	0
<b>Kabupaten Ngada</b>	<b>3 924</b>	<b>4 021</b>	<b>1 884</b>	<b>2 018</b>	<b>5 808</b>	<b>6 039</b>

Catatan/Note: <sup>1</sup> Jumlah guru termasuk kepala sekolah dan guru/The total of teachers including headmaster and teacher

Sumber/Source: Kementerian Pendidikan dan Kebudayaan, Data Semester Ganjil/Ministry of Educations and Culture, Odd Semester Data

**Tabel**  
**Table** 4.1.8

**Jumlah Sekolah, Guru, dan Murid Sekolah Menengah Kejuruan (SMK) di Bawah Kementerian Pendidikan dan Kebudayaan Menurut Kecamatan di Kabupaten Ngada, 2018/2019 dan 2019/2020**  
**Number of Schools, Teachers, and Pupils in Vocational High Schools Under The Ministry of Education and Culture by Subdistrict in Ngada Regency, 2018/2019 dan 2019/2020**

Kecamatan Subdistrict	Sekolah/Schools					
	Negeri/Public		Swasta/Private		Jumlah/Total	
	2018/2019	2019/2020	2018/2019	2019/2020	2018/2019	2019/2020
(1)	(2)	(3)	(4)	(5)	(6)	(7)
Aimere	1	1	0	0	1	1
Jerebuu	1	1	0	0	1	1
Inerie	0	0	1	1	1	1
Bajawa	0	0	2	2	2	2
Golewa	0	0	1	1	1	1
Golewa Selatan	0	0	0	0	0	0
Golewa Barat	0	0	1	1	1	1
Bajawa Utara	1	1	0	0	1	1
Soa	0	0	2	2	2	2
Riung	1	1	0	0	1	1
Riung Barat	0	0	0	1	0	1
Wolomeze	0	0	1	1	1	1
<b>Kabupaten Ngada</b>	<b>4</b>	<b>4</b>	<b>8</b>	<b>9</b>	<b>12</b>	<b>13</b>

Lanjutan Tabel/*Continued Table* 4.1.8

Kecamatan Subdistrict	Guru <sup>1</sup> /Teachers <sup>1</sup>					
	Negeri/Public		Swasta/Private		Jumlah/Total	
	2018/2019	2019/2020	2018/2019	2019/2020	2018/2019	2019/2020
(1)	(8)	(9)	(10)	(11)	(12)	(13)
Aimere	30	31	0	0	30	31
Jerebuu	14	13	0	0	14	13
Inerie	0	0	5	9	5	9
Bajawa	0	0	75	75	75	75
Golewa	0	0	8	9	8	9
Golewa Selatan	0	0	0	0	0	0
Golewa Barat	0	0	10	7	10	7
Bajawa Utara	25	26	0	0	25	26
Soa	0	0	21	31	21	31
Riung	33	27	0	0	33	27
Riung Barat	0	0	0	15	0	15
Wolomeze	0	0	5	6	5	6
<b>Kabupaten Ngada</b>	<b>102</b>	<b>97</b>	<b>124</b>	<b>152</b>	<b>226</b>	<b>249</b>

Lanjutan Tabel/*Continued Table 4.1.8*

Kecamatan Subdistrict	Murid/Students					
	Negeri/Public		Swasta/Private		Jumlah/Total	
	2018/2019	2019/2020	2018/2019	2019/2020	2018/2019	2019/2020
(1)	(14)	(15)	(16)	(17)	(18)	(19)
Aimere	320	354	0	0	320	354
Jerebuu	79	88	0	0	79	88
Inerie	0	0	24	40	24	40
Bajawa	0	0	1 415	1 690	1 415	1 690
Golewa	0	0	43	40	43	40
Golewa Selatan	0	0	0	0	0	0
Golewa Barat	0	0	119	64	119	64
Bajawa Utara	122	148	0	0	122	148
Soa	0	0	98	201	98	201
Riung	124	87	0	0	124	87
Riung Barat	0	0	0	38	0	38
Wolomeze	0	0	68	24	68	24
<b>Kabupaten Ngada</b>	<b>645</b>	<b>677</b>	<b>1 767</b>	<b>2 097</b>	<b>2 412</b>	<b>2 774</b>

Catatan/Note: <sup>1</sup> Jumlah guru termasuk kepala sekolah dan guru/The total of teachers including headmaster and teacher

Sumber/Source: Kementerian Pendidikan dan Kebudayaan, Data Semester Ganjil/Ministry of Educations and Culture, Odd Semester Data

**Tabel**  
**Table** 4.1.9

**Jumlah Sekolah, Guru, dan Murid Madrasah Aliyah (MA)  
di Bawah Kementerian Agama Menurut Kecamatan di  
Kabupaten Ngada, 2018/2019 dan 2019/2020**  
*Number of Schools, Teachers, and Pupils in Madrasah Aliyah  
(MA) Under the Ministry of Religious Affairs by Subdistrict in  
Ngada Regency, 2018/2019 dan 2019/2020*

Kecamatan Subdistrict	Sekolah/Schools		Guru/Teachers		Murid/Pupils	
	2018/2019	2019/2020	2018/2019	2019/2020	2018/2019	2019/2020
(1)	(2)	(3)	(4)	(5)	(6)	(7)
Aimere	...	0	...	0	...	0
Jerebuu	...	0	...	0	...	0
Inerie	...	0	...	0	...	0
Bajawa	...	0	...	0	...	0
Golewa	...	0	...	0	...	0
Golewa Selatan	...	0	...	0	...	0
Golewa Barat	...	0	...	0	...	0
Bajawa Utara	...	0	...	0	...	0
Soa	...	0	...	0	...	0
Riung	...	2	...	27	...	220
Riung Barat	...	0	...	0	...	0
Wolomeze	...	0	...	0	...	0
<b>Kabupaten Ngada</b>	...	<b>2</b>	...	<b>27</b>	...	<b>220</b>

Catatan/Note: ...

Sumber/Source: Kementerian Agama, Data Semester Ganjil/Ministry of Religious Affairs, Odd Semester Data

**Tabel** 4.1.10 **Jumlah Desa<sup>1</sup>/Kelurahan yang Memiliki Fasilitas Sekolah Menurut Kecamatan dan Tingkat Pendidikan, 2014 – 2019**  
**Table** 4.1.10 **Number of Villages<sup>1</sup> Having Educational Facilities by Subdistrict and Educational Level, 2014 - 2019**

Kecamatan Subdistrict	SD Primary School		
	2014	2018	2019
(1)	(2)	(3)	(4)
Aimere	8	8	8
Jerebuu	9	11	11
Inerie	8	8	8
Bajawa	21	22	21
Golewa	14	14	14
Golewa Selatan	10	10	10
Golewa Barat	10	10	10
Bajawa Utara	11	11	11
Soa	12	13	13
Riung	16	16	16
Riung Barat	10	10	10
Wolomeze	8	8	8
<b>Kabupaten Ngada</b>	<b>137</b>	<b>141</b>	<b>140</b>



Lanjutan Tabel/*Continued Table* 4.1.10

Kecamatan <i>Subdistrict</i>	SMP <i>Junior High School</i>		
	2014	2018	2019
(1)	(5)	(6)	(7)
Aimere	3	4	4
Jerebuu	4	4	4
Inerie	4	3	3
Bajawa	7	8	7
Golewa	6	6	6
Golewa Selatan	5	6	6
Golewa Barat	2	3	3
Bajawa Utara	4	4	4
Soa	4	5	5
Riung	8	9	9
Riung Barat	3	5	5
Wolomeze	2	4	4
<b>Kabupaten Ngada</b>	<b>52</b>	<b>61</b>	<b>60</b>

Lanjutan Tabel/*Continued Table* 4.1.10

Kecamatan Subdistrict	SMA Senior High School		
	2014	2018	2019
(1)	(8)	(9)	(10)
Aimere	1	1	1
Jerebuu	0	0	2
Inerie	0	1	2
Bajawa	2	3	3
Golewa	2	3	3
Golewa Selatan	0	1	1
Golewa Barat	1	1	1
Bajawa Utara	0	0	0
Soa	1	1	1
Riung	1	3	2
Riung Barat	1	1	1
Wolomeze	0	0	0
<b>Kabupaten Ngada</b>	<b>9</b>	<b>15</b>	<b>17</b>

Lanjutan Tabel/*Continued Table* 4.1.10

Kecamatan <i>Subdistrict</i>	SMK <i>Vocational School</i>		
	2014	2018	2019
(1)	(11)	(12)	(13)
Aimere	1	1	1
Jerebuu	0	1	1
Inerie	0	1	1
Bajawa	2	2	2
Golewa	0	1	1
Golewa Selatan	0	0	0
Golewa Barat	0	1	1
Bajawa Utara	1	1	1
Soa	0	1	1
Riung	1	1	2
Riung Barat	0	0	0
Wolomeze	1	1	1
<b>Kabupaten Ngada</b>	<b>6</b>	<b>11</b>	<b>12</b>

Lanjutan Tabel/Continued Table 4.1.10

Kecamatan Subdistrict	Perguruan Tinggi University		
	2014	2018	2019
(1)	(14)	(15)	(16)
Aimere	0	0	0
Jerebuu	0	0	0
Inerie	0	0	0
Bajawa	0	0	0
Golewa	1	1	1
Golewa Selatan	0	0	0
Golewa Barat	0	0	0
Bajawa Utara	0	0	0
Soa	0	0	0
Riung	0	0	0
Riung Barat	0	0	0
Wolomeze	0	0	0
<b>Kabupaten Ngada</b>	<b>1</b>	<b>1</b>	<b>1</b>

Catatan/Note: <sup>1</sup> Desa pada tabel ini termasuk Unit Permukiman Transmigrasi (UPT) yang masih dibina oleh kementerian terkait dan nagari di Kabupaten/Kota Sumatera Barat/Villages in this table include Transmigration Settlement Unit which is still fostered by the relevant ministries and the nagari in the Province of Sumatera Barat

Sumber/Source: BPS, Pendataan Potensi Desa (Podes)/ BPS–Statistics Indonesia, Village Potential Data Collection

**Tabel**  
**Table** 4.1.11

**Angka Partisipasi Murni (APM) Menurut Jenjang Pendidikan di Kabupaten Ngada, 2018 dan 2019**  
**Net Participation Rates by Educational Level in Ngada Regency, 2018 and 2019**

Jenjang Pendidikan <i>Educational Level</i>	Angka Partisipasi Murni (APM) <i>Net Participation Rates</i>	
	2018	2019
(1)	(2)	(3)
SD/MI <i>Elementary School</i>	100,00	98,75
SMP/MTs <i>Junior High School</i>	77,31	78,75
SMA/SMK/MA <i>Senior High School</i>	60,69	60,24

Catatan/Note: ...

Sumber/Source: BPS, Survei Sosial Ekonomi Nasional (Susenas)/BPS-Statistics Indonesia, National Socioeconomic Survey

**Tabel**  
**Table** 4.1.12

**Persentase Penduduk Berumur 15 Tahun ke Atas yang Melek Huruf Menurut Kelompok Umur di Kabupaten Ngada, 2018 dan 2019**  
*Percentage of Literate People Aged 15 Years and Over by Age Group, 2018 and 2019*

<b>Kelompok Umur</b> <i>Age Group</i>	<b>2018</b>	<b>2019</b>
(1)	(2)	(3)
15–19	...	100,00
20–24	...	100,00
25–29	...	100,00
30–34	...	98,94
35–39	...	99,76
40–44	...	99,64
45–49	...	99,55
50–54	...	99,46
55–59	...	98,46
60–64	...	97,84
65–69	...	96,35
70–74	...	94,06
75+	...	74,94
<b>Jumlah/Total</b>	...	...
<b>15–44</b>	...	<b>99,74</b>
<b>45+</b>	...	<b>96,19</b>

Catatan/Note: ...

Sumber/Source: BPS, Survei Sosial Ekonomi Nasional (Susenas)/BPS-Statistics Indonesia, National Socioeconomic Survey

## 4.2 KESEHATAN HEALTH

**Tabel** 4.2.1 **Jumlah Desa<sup>1</sup>/Kelurahan Yang Memiliki Sarana Kesehatan Menurut Kecamatan, 2014 - 2019**  
**Table** 4.2.1 **Number of Villages<sup>1</sup> Having Health Facilities by Subdistrict, 2014 - 2019**

Kecamatan Subdistrict	Rumah Sakit Hospital		
	2014	2018	2019
(1)	(2)	(3)	(4)
Aimere	0	0	0
Jerebuu	0	0	0
Inerie	0	0	0
Bajawa	1	1	1
Golewa	0	0	0
Golewa Selatan	0	0	0
Golewa Barat	0	0	0
Bajawa Utara	0	0	0
Soa	0	0	0
Riung	0	0	0
Riung Barat	0	0	0
Wolomeze	0	0	0
<b>Kabupaten Ngada</b>	<b>1</b>	<b>1</b>	<b>1</b>

Lanjutan Tabel/*Continued Table 4.2.1*

Kecamatan Subdistrict	Rumah Sakit Bersalin Maternity Hospital		
	2014	2018	2019
(1)	(5)	(6)	(7)
Aimere	0	0	0
Jerebuu	0	0	0
Inerie	0	0	0
Bajawa	0	0	0
Golewa	0	0	0
Golewa Selatan	0	0	0
Golewa Barat	0	0	0
Bajawa Utara	0	0	0
Soa	0	0	0
Riung	0	0	0
Riung Barat	0	0	0
Wolomeze	0	0	0
<b>Kabupaten Ngada</b>	<b>0</b>	<b>0</b>	<b>0</b>



Lanjutan Tabel/*Continued Table* 4.2.1

Kecamatan <i>Subdistrict</i>	Poliklinik <i>Polyclinic</i>		
	2014	2018	2019
(1)	(8)	(9)	(10)
Aimere	0	0	0
Jerebuu	0	0	0
Inerie	0	0	0
Bajawa	1	1	2
Golewa	1	0	0
Golewa Selatan	0	0	0
Golewa Barat	1	1	0
Bajawa Utara	0	0	0
Soa	1	0	0
Riung	0	0	0
Riung Barat	0	0	0
Wolomeze	0	0	0
<b>Kabupaten Ngada</b>	<b>4</b>	<b>2</b>	<b>2</b>

Lanjutan Tabel/*Continued Table 4.2.1*

Kecamatan Subdistrict	Puskesmas Public Health Center		
	2014	2018	2019
(1)	(11)	(12)	(13)
Aimere	1	1	1
Jerebuu	1	1	2
Inerie	1	1	1
Bajawa	2	2	3
Golewa	1	1	1
Golewa Selatan	1	1	1
Golewa Barat	2	1	1
Bajawa Utara	1	1	1
Soa	1	1	1
Riung	2	1	2
Riung Barat	1	1	2
Wolomeze	1	1	1
<b>Kabupaten Ngada</b>	<b>15</b>	<b>13</b>	<b>17</b>

Lanjutan Tabel/*Continued Table* 4.2.1

Kecamatan <i>Subdistrict</i>	Puskesmas Pembantu <i>Subsidiary of Public Health Center</i>		
	2014	2018	2019
(1)	(14)	(15)	(16)
Aimere	3	3	3
Jerebuu	2	2	1
Inerie	2	3	2
Bajawa	2	2	2
Golewa	2	6	5
Golewa Selatan	2	2	2
Golewa Barat	3	3	3
Bajawa Utara	1	1	6
Soa	1	1	2
Riung	5	6	5
Riung Barat	2	2	1
Wolomeze	1	2	1
<b>Kabupaten Ngada</b>	<b>26</b>	<b>33</b>	<b>33</b>

Lanjutan Tabel/*Continued Table 4.2.1*

Kecamatan Subdistrict	Apotek Pharmacy		
	2014	2018	2019
(1)	(17)	(18)	(19)
Aimere	0	0	0
Jerebuu	0	0	0
Inerie	0	0	0
Bajawa	3	5	5
Golewa	0	0	1
Golewa Selatan	0	0	0
Golewa Barat	0	0	0
Bajawa Utara	0	0	0
Soa	0	1	1
Riung	0	1	1
Riung Barat	0	0	0
Wolomeze	0	0	0
<b>Kabupaten Ngada</b>	<b>3</b>	<b>7</b>	<b>8</b>

Catatan/*Note*: <sup>1</sup> Desa pada tabel ini termasuk Unit Permukiman Transmigrasi (UPT) yang masih dibina oleh kementerian terkait dan nagari di Kabupaten/Kota Sumatera Barat/*Villages in this table include Transmigration Settlement Unit which is still fostered by the relevant ministries and the nagari in the Province of Sumatera Barat*

Sumber/*Source*: BPS, Pendataan Potensi Desa (Podes)/*BPS-Statistics Indonesia, Village Potential Data Collecting*

**Tabel**  
**Table** 4.2.2**Jumlah Tenaga Kesehatan Menurut Kecamatan, 2019**  
**Number of Medical Personnel by Subdistrict, 2019**

Kecamatan Subdistrict	Dokter <sup>1</sup> Doctor	Perawat <sup>2</sup> Nurse	Bidan Midwife	Farmasi Pharma- ceutical	Ahli Gizi Nutritionist
(1)	(2)	(3)	(4)	(5)	(6)
Aimere	1	29	26	3	2
Jerebuu	2	21	21	3	3
Inerie	1	16	23	2	1
Bajawa	13	175	115	12	10
Golewa	2	46	34	3	3
Golewa Selatan	2	46	46	3	1
Golewa Barat	1	21	23	1	2
Bajawa Utara	1	27	28	2	1
Soa	1	34	31	2	1
Riung	2	34	39	4	6
Riung Barat	2	34	27	2	3
Wolomeze	1	25	16	2	3
<b>Kabupaten Ngada</b>	<b>29</b>	<b>508</b>	<b>429</b>	<b>39</b>	<b>36</b>

Catatan/Note: <sup>1</sup> Dokter yang dimaksud adalah dokter umum

<sup>2</sup> Jumlah perawat hanya yang memiliki sertifikasi

Sumber/Source: Dinas Kesehatan Kabupaten Ngada / Health Service of Ngada Regency

**Tabel**  
**Table** 4.2.3**Jumlah Dokter Umum, Dokter Spesialis, dan Dokter Gigi Menurut Sarana Pelayanan Kesehatan di Kabupaten Ngada, 2019**  
**Number of Generalist Doctor, Specialist Doctor and Dentist by Type of Health Facility in Ngada Regency, 2019**

<b>Unit Kerja</b> <b>Work Unit</b>	<b>Dokter Umum</b> <b>Generalist Doctor</b>	<b>Dokter Spesialis</b> <b>Specialist Doctor</b>	<b>Dokter Gigi</b> <b>Dentist</b>
(1)	(2)	(3)	(4)
Puskesmas	19	0	7
Rumah Sakit	10	9	2
Institusi Diknakes/Diklat	0	0	0
Sarana Kesehatan Lain	0	0	0
Dinas Kesehatan	0	0	0
<b>Kabupaten Ngada</b>	<b>29</b>	<b>9</b>	<b>9</b>

Catatan/Note: ...

Sumber/Source: Dinas Kesehatan Kabupaten Ngada / Health Service of Ngada Regency

**Tabel**  
**Table 4.2.4****Jumlah Balita yang Pernah Mendapat Imunisasi Menurut Kecamatan dan Jenis Imunisasi di Kabupaten Ngada, 2019**  
**Number of Children Under Five Years who Had Immunization by Subdistrict and Type of Immunization in Ngada Regency, 2019**

<b>Kecamatan Subdistrict</b>	<b>BCG</b>	<b>DPT-1</b>	<b>Polio-4</b>	<b>Hepatitis B &lt;24 Jam</b>
(1)	(2)	(3)	(4)	(5)
Aimere	164	202	171	184
Jerebuu	83	111	109	73
Inerie	86	137	95	95
Bajawa	604	667	657	437
Golewa	310	375	313	115
Golewa Selatan	177	206	208	92
Golewa Barat	147	175	176	136
Bajawa Utara	144	173	154	145
Soa	205	248	211	194
Riung	232	264	269	178
Riung Barat	163	157	154	144
Wolomeze	100	108	102	65
<b>Kabupaten Ngada</b>	<b>2 415</b>	<b>2 823</b>	<b>2 619</b>	<b>1 858</b>

Lanjutan Tabel/*Continued Table 4.2.4*

Kecamatan <i>Subdistrict</i>	Hepatitis B 1 - 7 Hari	Campak	Imunisasi Dasar Lengkap
(1)	(6)	(7)	(8)
Aimere	0	46	161
Jerebuu	1	43	101
Inerie	0	30	92
Bajawa	2	182	595
Golewa	20	111	278
Golewa Selatan	0	80	174
Golewa Barat	0	43	169
Bajawa Utara	0	95	159
Soa	0	163	216
Riung	2	66	223
Riung Barat	1	75	143
Wolomeze	0	31	103
<b>Kabupaten Ngada</b>	<b>26</b>	<b>965</b>	<b>2 414</b>

Catatan/*Note*: ...Sumber/*Source*: Dinas Kesehatan Kabupaten Ngada / *Health Service of Ngada Regency*



**Tabel**  
**Table** 4.2.5

**Jumlah Kasus 10 Penyakit Terbanyak di Kabupaten Ngada, 2015 - 2019**  
**Number of Cases of the 10 Most Diseases in Ngada Regency, 2015 - 2019**

Jenis Penyakit <i>Disease Types</i>	Urutan dalam 10 Pola Penyakit				
	2015	2016	2017	2018	2019
(1)	(2)	(3)	(4)	(5)	(6)
ISPA	4	1	1	1	1
Penyakit pada sistem otot, tulang, sendi (termasuk rheumatik)	5	3	2	3	2
Infeksi penyakit usus diluar diare, colera atau disentri	-	5	7	6	8
Penyakit lain pada saluran pernafasan bagian atas	-	2	3	2	9
Diare	5	8	8	8	10
Ginggivitis dan penyakit paridental	6	9	9	9	7
Penyakit kulit infeksi	4	7	5	7	4
Penyakit kulit alergi	-	4	4	4	6
Bronchitis	3	-	-	-	-
Penyakit tekanan darah tinggi	-	6	6	5	3

Catatan/Note: ...

Sumber/Source: Dinas Kesehatan Kabupaten Ngada / Health Service of Ngada Regency

**Tabel 4.2.6** Jumlah Bayi Lahir, Bayi Berat Badan Lahir Rendah (BBLR) dan Bergizi Buruk Menurut Kecamatan di Kabupaten Ngada, 2019  
*Number of Birth, Babies with Low Birth Weights, and Malnutrition Cases by Subdistrict in Ngada Regency, 2019*

Kecamatan Subdistrict	Bayi Lahir Births	BBLR	Gizi Buruk Malnutrition
(1)	(2)	(3)	(4)
Aimere	172	8	0
Jerebuu	88	5	0
Inerie	100	2	0
Bajawa	553	43	1
Golewa	288	17	0
Golewa Selatan	152	3	1
Golewa Barat	155	5	0
Bajawa Utara	150	17	2
Soa	205	10	1
Riung	221	15	0
Riung Barat	182	18	1
Wolomeze	110	4	2
<b>Kabupaten Ngada</b>	<b>2 376</b>	<b>147</b>	<b>8</b>

Catatan/Note: ...

Sumber/Source: Dinas Kesehatan Kabupaten Ngada / Health Service of Ngada Regency

**Tabel**  
**Table** 4.2.7**Jumlah Ibu Hamil, Melakukan Kunjungan K1, Melakukan Kunjungan K4, Kurang Energi Kronis (KEK), dan Mendapatkan Tablet Zat Besi (Fe) di Kabupaten Ngada, 2016 - 2019*****Number of Pregnant Women, Those with One Visit and Four Visits of Antenatal Care, Chronic Energy Deficiency (CED), and receiving Iron Supplement in Ngada Regency, 2016 - 2019***

<b>Tahun</b> <b>Years</b>	<b>Jumlah Ibu Hamil</b> <b>Pregnant Women</b>	<b>Kunjungan K1</b> <b>One Visit</b>	<b>Kunjungan K4</b> <b>Four Visits</b>	<b>Kurang Energi Kronis (KEK)</b> <b>Chronic Energy Deficiency (CED)</b>	<b>Mendapat Zat Besi (Fe)</b> <b>Receiving Iron Supplement</b>
(1)	(2)	(3)	(4)	(5)	(6)
2019	2 574	2 574	2 404	281	2 447
2018	2 583	2 583	2 051	324	2 387
2017	4 485	2 801	2 031	186	2 423
2016	3 218	2 572	2 179	212	2 700

Catatan/Note: ...

Sumber/Source: Dinas Kesehatan Kabupaten Ngada / Health Service of Ngada Regency

**Tabel**  
**Table 4.2.8**

**Jumlah Kasus IMS, DBD, Diare Balita, TB Anak, TB (>15 Tahun), dan Malaria Menurut Kecamatan di Kabupaten Ngada, 2019**  
**Number of Cases of Sexually Transmitted Infection, Dengue Fever, Diarrhea, Tuberculosis (TB), and Malaria by Subdistrict in Ngada Regency, 2019**

Kecamatan Subdistrict	IMS	DBD	Diare Balita	TB Anak (0 - 14 Tahun)	TB >15 Tahun	Malaria
(1)	(2)	(3)	(4)	(5)	(6)	(7)
Aimere	2	3	122	1	10	0
Jerebuu	1	17	50	0	14	0
Inerie	0	0	54	2	11	0
Bajawa	0	168	278	0	43	1
Golewa	0	14	98	0	22	1
Golewa Selatan	1	6	129	2	13	0
Golewa Barat	0	14	70	0	12	0
Bajawa Utara	0	4	42	0	6	0
Soa	2	13	172	0	25	3
Riung	0	4	73	0	15	0
Riung Barat	0	3	101	0	11	0
Wolomeze	0	1	78	0	3	0
<b>Kabupaten Ngada</b>	<b>6</b>	<b>247</b>	<b>1267</b>	<b>5</b>	<b>185</b>	<b>5</b>

Catatan/Note: ...

Sumber/Source: Dinas Kesehatan Kabupaten Ngada / Health Service of Ngada Regency

### 4.3 AGAMA DAN SOSIAL LAINNYA RELIGION AND OTHER SOCIAL AFFAIRS

**Tabel** 4.3.1 Jumlah Penduduk Menurut Kecamatan dan Agama yang Dianut, 2019  
**Table** 4.3.1 Population by Subdistrict and Religion, 2019

Kecamatan Subdistrict	Islam	Protestan Protestant	Katolik Catholic	Hindu	Budha Buddha	Lainnya Others
(1)	(2)	(3)	(4)	(5)	(6)	(7)
Aimere	259	1 271	7 222	15	0	8 767
Jerebuu	0	5	6 915	0	0	6 920
Inerie	0	0	7 629	0	0	7 629
Bajawa	2 061	1 782	30 997	123	0	34 963
Golewa	29	72	24 619	0	0	24 270
Golewa Selatan	779	24	8 139	0	0	8 942
Golewa Barat	0	0	10 622	0	0	10 622
Bajawa Utara	0	13	8 664	0	0	8 677
Soa	33	82	13 122	5	0	13 242
Riung	6 825	28	14 622	0	0	21 475
Riung Barat	291	0	7 395	0	0	7 686
Wolomeze	89	100	2 507	0	0	2 696
<b>Kabupaten Ngada</b>	<b>10 366</b>	<b>3 377</b>	<b>142 003</b>	<b>143</b>	<b>0</b>	<b>155 889</b>

Catatan/Note: ...

Sumber/Source: Kementerian Agama Kabupaten Ngada / Religion Ministry of Ngada Regency

**Tabel 4.3.2** Jumlah Tempat Peribadatan Menurut Kecamatan, 2019  
**Table** Number of Places of Worship by Subdistrict and Religion, 2019

Kecamatan Subdistrict	Masjid Mosque	Gereja Protestan Protestant Church	Gereja Katholik Catholic Church	Pura Temple	Vihara
(1)	(2)	(4)	(5)	(6)	(7)
Aimere	1	3	1	0	0
Jerebuu	0	0	1	0	0
Inerie	0	0	1	0	0
Bajawa	2	5	4	1	0
Golewa	0	0	2	0	0
Golewa Selatan	2	0	2	0	0
Golewa Barat	0	0	1	0	0
Bajawa Utara	0	0	1	0	0
Soa	0	0	1	0	0
Riung	28	0	2	0	0
Riung Barat	3	0	1	0	0
Wolomeze	1	1	1	0	0
<b>Kabupaten Ngada</b>	<b>37</b>	<b>9</b>	<b>18</b>	<b>1</b>	<b>0</b>

Catatan/Note: ...

Sumber/Source: Kementerian Agama Kabupaten Ngada / Religion Ministry of Ngada Regency

**Tabel**  
**Table** 4.3.3

**Jumlah Desa<sup>1</sup>/Kelurahan yang Mengalami Bencana Alam<sup>2</sup>  
Menurut Kecamatan, 2011 - 2018**  
*Number of Villages<sup>1</sup> that Had Natural Disaster<sup>2</sup> by  
Subdistrict, 2011 - 2018*

Kecamatan Subdistrict	Banjir/Flood		
	2011	2014	2018
(1)	(2)	(3)	(4)
Aimere	2	0	0
Jerebuu	0	5	4
Inerie	...	1	0
Bajawa	1	1	1
Golewa	6	1	0
Golewa Selatan	...	1	2
Golewa Barat	...	0	0
Bajawa Utara	1	0	0
Soa	0	1	1
Riung	1	2	0
Riung Barat	7	1	1
Wolomeze	4	1	0
<b>Kabupaten Ngada</b>	<b>22</b>	<b>14</b>	<b>9</b>

Lanjutan Tabel/Continued Table 4.3.3

Kecamatan Subdistrict	Gempa Bumi/Earthquake		
	2011	2014	2018
(1)	(5)	(6)	(7)
Aimere	0	0	0
Jerebuu	0	0	0
Inerie	...	0	0
Bajawa	0	0	0
Golewa	0	0	0
Golewa Selatan	...	0	0
Golewa Barat	...	0	0
Bajawa Utara	0	0	0
Soa	0	0	0
Riung	0	0	0
Riung Barat	0	0	0
Wolomeze	0	0	0
<b>Kabupaten Ngada</b>	<b>0</b>	<b>0</b>	<b>0</b>



Lanjutan Tabel/Continued Table 4.3.3

Kecamatan Subdistrict	Tanah Longsor/Landslide		
	2011	2014	2018
(1)	(8)	(9)	(10)
Aimere	0	0	0
Jerebuu	5	3	8
Inerie	...	0	1
Bajawa	0	0	4
Golewa	7	1	3
Golewa Selatan	...	4	2
Golewa Barat	...	1	0
Bajawa Utara	0	0	0
Soa	1	0	0
Riung	0	0	0
Riung Barat	2	0	0
Wolomeze	3	3	0
<b>Nama Kabupaten/Kota</b>	<b>18</b>	<b>12</b>	<b>18</b>

Catatan/Note: <sup>1</sup>Desa pada tabel ini termasuk Unit Permukiman Transmigrasi (UPT) yang masih dibina oleh kementerian terkait dan nagari di Kabupaten/Kota Sumatera Barat/Villages in this table are included in Transmigration Settlement Unit which is still fostered by the relevant ministries and the nagari in the Province of Sumatera Barat

<sup>2</sup>Terjadi dalam tiga tahun terakhir sampai dengan saat pencacahan/Occured during the last three years by the time of enumeration

Sumber/Source: BPS, Pendataan Potensi Desa (Podes)/BPS-Statistics Indonesia, Village Potential Data Collecting

#### 4.4 KEMISKINAN POVERTY

**Tabel** 4.4.1 **Garis Kemiskinan, Jumlah, dan Persentase Penduduk Miskin di Kabupaten Ngada, 2012–2019**  
*Poverty Line, Number, and Percentage of Poor People in Ngada Regency, 2012–2019*

Tahun Year	Garis Kemiskinan (rupiah/kapita/bulan) Poverty Line (rupiah/capita/month)	Jumlah Penduduk Miskin (ribu) Number of Poor People (thousand)	Persentase Penduduk Miskin Percentage of Poor People
(1)	(2)	(3)	(4)
2012	231 200	16,80	11,40
2013	248 760	16,90	11,25
2014	263 194	16,47	10,80
2015	271 299	19,85	12,81
2016	291 602	19,76	12,69
2017	315 778	20,21	12,77
2018	331 266	20,79	12,94
2019	336 601	20,31	12,48

Catatan/Note: ...

Sumber/Source: .BPS, Survei Sosial Ekonomi Nasional Maret/BPS-Statistics Indonesia, March National Socioeconomic Survey

**Tabel**  
**Table** 4.4.2

**Indeks Kedalaman Kemiskinan dan Indeks Keparahan Kemiskinan di Kabupaten Ngada, 2012–2019**  
**Poverty Gap Index and Poverty Severity Index in Ngada Regency, 2012–2019**

Tahun Year	Indeks Kedalaman Kemiskinan Poverty Gap Index	Indeks Keparahan Kemiskinan Poverty Severity Index
(1)	(2)	(3)
2012	1,56	0,35
2013	1,36	0,28
2014	1,09	0,19
2015	2,25	0,60
2016	1,72	0,46
2017	2,16	0,62
2018	2,29	0,65
2019	2,37	0,65

Catatan/Note: ...

Sumber/Source: .BPS, Survei Sosial Ekonomi Nasional Maret/BPS-Statistics Indonesia, March National Socioeconomic Survey

#### 4.5 KRIMINALITAS CRIME

**Tabel** 4.5.1 **Jumlah Tindak Pidana Menurut Kepolisian Resor di Kabupaten Ngada, 2017 - 2019**  
**Table** *Number of Reported Criminal by Subdistrict Police Office in Ngada Regency, 2017 - 2019*

<b>Kepolisian Sektor</b> <b>Subdistrict Police Office</b>	<b>2017</b>	<b>2018</b>	<b>2019</b>
(1)	(2)	(3)	(4)
Golewa	11	7	65
Aesesa	79	59	48
Aimere	23	5	5
Boawae	15	8	16
Riung	9	6	16
Soa	18	4	9
Mauponggo	25	11	12
Nangaroro	5	5	2
<b>Kabupaten Ngada</b>	<b>185</b>	<b>105</b>	<b>173</b>

Catatan/Note: ...

Sumber/Source: Polres Ngada / Regional Police Office of Ngada

**Tabel**  
**Table** 4.5.2

**Persentase Penyelesaian Tindak Pidana Menurut  
Kepolisian Resor, 2017 - 2019**  
*Percentage of Crime Clearance Rate by Subdistrict Police  
Office in Ngada Regency, 2017 - 2019*

<b>Kepolisian Sektor Subdistrict Police Office</b>	<b>2017</b>	<b>2018</b>	<b>2019</b>
(1)	(2)	(3)	(4)
Golewa	72,73	100,00	76,92
Aesesa	45,57	33,90	41,67
Aimere	52,17	60,00	60,00
Boawae	100,00	100,00	62,50
Riung	44,44	66,67	18,75
Soa	44,44	75,00	66,67
Mauponggo	60,00	81,82	83,33
Nangaroro	100,00	100,00	100,00
<b>Kabupaten Ngada</b>	<b>55,68</b>	<b>56,19</b>	<b>60,12</b>

Catatan/Note: ...

Sumber/Source: Polres Ngada / Regional Police Office of Ngada

**Tabel 4.5.3**      **Data Crime Indeks di Kabupaten Ngada, 2017 - 2019**  
**Table**              **Crime Index in Ngada Regency, 2017 - 2019**

Uraian	2017	2018	2019
(1)	(2)	(3)	(4)
Pembakaran	1	0	1
Kebakaran	0	5	11
Perkosaan	0	2	3
Pembunuhan	1	2	1
Penganiayaan	103	47	70
Curat	56	27	36
Curas	0	1	0
Curanmor	4	11	3
Pengrusakan	13	5	10

Catatan/Note: ...

Sumber/Source: Polres Ngada / Regional Police Office of Ngada

**Tabel**  
**Table** 4.5.4

**Data Situasi Kamtibmas *Crime Index* di Kabupaten Ngada,  
2017 - 2019**

Uraian	2017	2018	2019
(1)	(2)	(3)	(4)
<i>Crime Total</i>	279	181	212
<i>Crime Clearance</i>	221	128	140
<i>Clearance Rate</i>	79%	70%	66%
<i>Crime Rate</i>	...	...	...
<i>Crime Clock</i>	1H,7J,23M,24D	2H,3J,57M,36D	1H,17J,182M,24D

Catatan/Note: Diolah dari Survei Polkam, Polres Ngada

H : Hari

J : Jam

M : Menit

D : Detik

Sumber/Source: Polres Ngada / *Regional Police Office of Ngada*

**Tabel** 4.5.5 **Data Pelanggaran Lalu Lintas di Kabupaten Ngada, 2017 - 2019**  
**Table** **Number of Traffic Violation in Ngada Regency, 2017 - 2019**

Tahun Year	Tilang Ticketed	Non Tilang Non-Ticketed	Jumlah Total
(1)	(2)	(3)	(4)
2017	1 267	2 379	3 646
2018	779	2 846	3 625
2019	229	2 524	2 753
<b>Jumlah Total</b>	<b>2 275</b>	<b>7 749</b>	<b>10 024</b>

Catatan/Note: ...

Sumber/Source: Polres Ngada / Regional Police Office of Ngada



**Tabel**  
**Table** 4.5.6

**Data Kecelakaan Lalu Lintas di Kabupaten Ngada, 2017 - 2019**  
**Number of Traffic Accident in Ngada Regency, 2017 - 2019**

Uraian	2017	2018	2019
(1)	(2)	(3)	(4)
Laporan	34	41	43
Selesai	34	41	43
Meninggal Dunia	16	18	21
Luka Berat	13	15	25
Luka Ringan	38	51	47
Kerugian (Juta Rupiah)	114.400.000	168.200.000	135.500.000

Catatan/Note: ...

Sumber/Source: Polres Ngada / Regional Police Office of Ngada



**PERTANIAN, KEHUTANAN, DAN PERIKANAN***AGRICULTURE, FORESTRY, LIVESTOCK, AND FISHERY***LUAS PANEN DAN PRODUKSI TANAMAN SAYURAN  
DI KABUPATEN NGADA TAHUN 2019****CABAI****15 ha 31 ton****TERUNG****33 ha 50 ton****WORTEL****12 ha 20 ton****PETSAI****28 ha 39 ton**



**PENJELASAN TEKNIS****TECHNICAL NOTES**

1. Di tingkat kabupaten Survei Pertanian (SP) diselenggarakan oleh BPS bekerjasama dengan Dinas Pertanian, perkebunan dan peternakan kabupaten.
  2. Kawasan Hutan adalah wilayah tertentu berupa hutan, yang ditunjuk dan atau ditetapkan oleh pemerintah untuk mempertahankan keberadaannya sebagai hutan tetap. Hal ini untuk menjamin kepastian hukum status kawasan hutan, letak batas dan luas suatu wilayah tertentu yang sudah ditunjuk menjadi kawasan hutan tetap. Kawasan hutan Indonesia ditetapkan oleh Menteri Kehutanan dalam bentuk Surat Keputusan Menteri Kehutanan tentang Penunjukan Kawasan Hutan dan Perairan Provinsi. Penunjukan ini disusun berdasarkan hasil pemadu serasian antara Rencana Tata Ruang Wilayah Provinsi (RTRWP) dengan Tata Guna Hutan Kesepakatan (TGHK). Penunjukan kawasan hutan mencakup pula kawasan perairan yang menjadi bagian dari Kawasan Suaka Alam (KSA) dan Kawasan Pelestarian Alam (KPA).
  3. Kawasan Suaka Alam (KSA) adalah kawasan dengan ciri khas tertentu, baik di darat maupun di
1. *In regency level, BPS conducts Agriculture Survey in cooperation with Regency Agriculture, estate and livestock Service.*
  2. *Forest area is a specific territory of forest determined and or established by the government to maintain it as a permanent forest. The importance of this policy is to ensure its legitimation on forest area status, boundary and total area of a territory that has been established as permanent forest area. Forest area, in Indonesia, is established by Ministry of Forestry in the Decree of Ministry of Forestry on the Designation of Provincial Forest Area and Inland Water, Coastal and Marine Ecosystem. This designation is based on the result of the integration and harmonization of Provincial Spatial Planning (called RTRWP on Rencana Tata Ruang Wilayah Provinsi) and Land Forest Use by Consensus (called TGHK on Tata Guna Hutan Kesepakatan). The designation of forest area also includes aquatic areas that are parts of Nature Reserve and Nature Conservation areas.*
  3. *Nature reserve is the area with specific characteristic both in land area and aquatic area. Its*

perairan. Fungsi pokoknya adalah sebagai kawasan pengawetan keanekaragaman tumbuhan dan satwa serta ekosistemnya. Selain itu juga berfungsi sebagai wilayah sistem penyangga kehidupan.

*main function is to preserve the biodiversity of plants and animals as well as their ecosystem. Besides, it also serves as the area for life support system.*

4. Berdasarkan Undang-Undang No. 41 Tahun 1999 tentang Kehutanan, kawasan hutan dibagi ke dalam kelompok Hutan Konservasi, Hutan Lindung, dan Hutan Produksi dengan pengertian sebagai berikut:

4. *According to Forestry Act No. 41, 1999, forest area is divided into groups of Conservation Forest, Protection Forest, and Production Forest which are defined as follows:*

a) Hutan Konservasi adalah kawasan hutan dengan ciri khas tertentu yang mempunyai fungsi pokok mempertahankan keanekaragaman tumbuhan dan satwa serta ekosistemnya

*a. Conservation Forest is forest area with specific characteristic w h i c h main function is to preserve the biodiversity of plants and animals as well as their ecosystem.*

b) Hutan Lindung adalah kawasan hutan yang mempunyai fungsi pokok melindungi sistem penyangga kehidupan yang mengatur tata air, mencegah banjir, mengendalikan erosi, mencegah intrupsi air laut, dan memelihara kesuburan tanah.

*b. Protection Forest is forest area which main function is to protect life support system that manages hydrological system, prevents flood, controls erosion, prevents sea water intrusion, and to maintain soil fertility.*

c) Hutan Produksi adalah kawasan hutan yang mempunyai fungsi pokok memproduksi hasil hutan. Hutan produksi terdiri dari Hutan Produksi Tetap (HP), Hutan Produksi Terbatas

*c. Production Forest is forest area which function is to produce forest product. Production forest is classified into Permanent Production Forest, Limited Production Forest, and Convertible Production Forest.*

(HPT), dan Hutan Produksi yang dapat dikonversi.

5. Hutan konservasi terdiri dari:
    - a. Kawasan suaka alam yang berupa Cagar Alam (CA) dan Suaka Margasatwa (SM).
    - b. Kawasan pelestarian alam yang berupa Taman Nasional (TN), Taman Hutan Raya (THR), dan Taman Wisata Alam (TWA).
    - c. Taman Buru.
  6. Taman Buru adalah kawasan hutan yang ditetapkan sebagai tempat wisata berburu.
  7. Semua data pertanian diperoleh dari dinas terkait yang berada di Kabupaten Ngada
5. *Conservation forest is divided into:*
    - a. *Nature reserve area which includes Strict Nature Reserve and Wildlife Reserve.*
    - b. *Nature conservation area which includes National Park, Grand Forest Park, and Nature Recreation Park.*
    - c. *Hunting Park.*
  6. *Hunting Park is forest area which is established as a recreational hunting area.*
  7. *All agriculture data are collected from related institutions within Ngada Regency.*





## 5.1 HORTIKULTURA HORTICULTURE

**Tabel** 5.1.1 **Luas Panen Tanaman Sayuran Menurut Kecamatan dan Jenis Tanaman (ha), 2018 dan 2019**  
*Harvested Area of Vegetables by Subdistrict and Kind of Plant (ha), 2018 and 2019*

Kecamatan Subdistrict	Bawang Merah/Shallot		Cabai/Chili	
	2018	2019	2018	2019
(1)	(2)	(3)	(4)	(5)
Aimere	-	1,00	-	-
Jerebuu	-	-	-	-
Inerie	-	-	-	1,00
Bajawa	-	-	-	7,00
Golewa	1,00	-	9,00	-
Golewa Selatan	3,00	-	2,00	-
Golewa Barat	2,00	-	9,00	5,00
Bajawa Utara	-	-	2,00	-
Soa	15,00	2,00	8,00	1,00
Riung	-	-	1,00	-
Riung Barat	-	-	-	1,00
Wolomeze	-	1,00	1,00	-
<b>Kabupaten Ngada</b>	<b>21,00</b>	<b>4,00</b>	<b>32,00</b>	<b>15,00</b>

Lanjutan Tabel/*Continued Table 5.1.1*

Kecamatan Subdistrict	Kentang/Potato		Kubis/Cabbage	
	2018	2019	2018	2019
(1)	(6)	(7)	(8)	(9)
Aimere	-	-	-	-
Jerebuu	-	-	-	-
Inerie	-	-	-	-
Bajawa	-	-	-	-
Golewa	2,00	-	1,00	-
Golewa Selatan	-	-	3,00	-
Golewa Barat	3,00	-	5,00	6,00
Bajawa Utara	-	-	-	-
Soa	1,00	1,00	-	-
Riung	-	-	-	-
Riung Barat	-	-	-	-
Wolomeze	1,00	-	-	-
<b>Kabupaten Ngada</b>	<b>7,00</b>	<b>1,00</b>	<b>9,00</b>	<b>6,00</b>

Lanjutan Tabel/*Continued Table* 5.1.1

Kecamatan Subdistrict	Petsai <i>Chinese Cabbage</i>		Tomat/ <i>Tomato</i>		Bawang Putih/ <i>Garlic</i>	
	2018	2019	2018	2019	2018	2019
(1)	(10)	(11)	(12)	(13)	(14)	(15)
Aimere	-	2,00	-	-	-	-
Jerebuu	-	1,00	-	-	-	-
Inerie	-	4,00	-	2,00	-	-
Bajawa	-	6,00	-	1,00	-	-
Golewa	4,00	3,00	3,00	2,00	12,00	1,00
Golewa Selatan	2,00	-	2,00	-	2,00	-
Golewa Barat	4,00	5,00	3,00	1,00	9,00	-
Bajawa Utara	4,00	2,00	-	-	-	-
Soa	3,00	1,00	-	-	1,00	-
Riung	-	1,00	-	-	-	-
Riung Barat	1,00	2,00	-	-	-	-
Wolomeze	-	1,00	-	-	-	-
<b>Kabupaten Ngada</b>	<b>18,00</b>	<b>28,00</b>	<b>8,00</b>	<b>6,00</b>	<b>24,00</b>	<b>1,00</b>

Catatan/*Note*: ...

Sumber/*Source*: BPS, Statistik Pertanian Hortikultura SPH-SBS/*BPS-Statistics Indonesia, Agricultural Statistic for Horticulture SPH-SBS*

**Tabel 5.1.2** **Produksi Tanaman Sayuran Menurut Kecamatan dan Jenis Tanaman (ton), 2018 dan 2019**  
**Table 5.1.2** **Production of Vegetables by Subdistrict and Kind of Plant (ton), 2018 dan 2019**

Kecamatan Subdistrict	Bawang Merah/Shallot		Cabai/Chili	
	2018	2019	2018	2019
(1)	(2)	(3)	(4)	(5)
Aimere	–	2,00	–	–
Jerebuu	–	–	–	–
Inerie	–	–	–	3,00
Bajawa	–	–	–	14,00
Golewa	2,00	–	18,00	–
Golewa Selatan	6,00	–	4,00	–
Golewa Barat	4,00	–	18,00	10,00
Bajawa Utara	–	–	4,00	–
Soa	30,00	4,00	16,00	2,00
Riung	–	–	2,00	–
Riung Barat	–	–	–	2,00
Wolomeze	–	2,00	2,00	–
<b>Kabupaten Ngada</b>	<b>42,00</b>	<b>8,00</b>	<b>64,00</b>	<b>31,00</b>

Lanjutan Tabel/*Continued Table 5.1.2*

Kecamatan Subdistrict	Kentang/Potato		Kubis/Cabbage	
	2018	2019	2018	2019
(1)	(6)	(7)	(8)	(9)
Aimere	–	–	–	–
Jerebuu	–	–	–	–
Inerie	–	–	–	–
Bajawa	–	–	–	–
Golewa	4,00	–	2,00	–
Golewa Selatan	–	–	6,00	–
Golewa Barat	6,00	–	10,00	12,00
Bajawa Utara	–	–	–	–
Soa	2,00	2,00	–	–
Riung	–	–	–	–
Riung Barat	–	–	–	–
Wolomeze	2,00	–	–	–
<b>Kabupaten Ngada</b>	<b>14,00</b>	<b>2,00</b>	<b>18,00</b>	<b>12,00</b>

Lanjutan Tabel/*Continued Table 5.1.2*

Kecamatan Subdistrict	Petsai <i>Chinese Cabbage</i>		Tomat/ <i>Tomato</i>		Bawang Putih/ <i>Garlic</i>	
	2018	2019	2018	2019	2018	2019
(1)	(10)	(11)	(12)	(13)	(14)	(15)
Aimere	–	2,00	–	–	–	–
Jerebuu	–	1,00	–	–	–	–
Inerie	–	6,00	–	2,00	–	–
Bajawa	–	9,00	–	2,00	–	–
Golewa	6,00	4,00	5,00	4,00	18,00	2,00
Golewa Selatan	2,00	–	3,00	–	2,00	–
Golewa Barat	7,00	8,00	4,00	2,00	14,00	–
Bajawa Utara	7,00	2,00	–	–	–	–
Soa	6,00	1,00	–	–	1,00	–
Riung	–	1,00	–	–	–	–
Riung Barat	1,00	3,00	–	–	–	–
Wolomeze	–	2,00	–	–	–	–
<b>Kabupaten Ngada</b>	<b>29,00</b>	<b>39,00</b>	<b>12,00</b>	<b>10,00</b>	<b>35,00</b>	<b>2,00</b>

Catatan/Note: ...

 Sumber/Source: BPS, Statistik Pertanian Hortikultura SPH-SBS/BPS-Statistics Indonesia, *Agricultural Statistic for Horticulture SPH-SBS*

**Tabel**  
**Table** 5.1.3

**Luas Panen Tanaman Sayuran dan Buah-buahan Semusim Menurut Jenis Tanaman (ha), 2017–2019**  
**Harvested Area of Seasonal Vegetables and Fruits by Kind of Plant (ha), 2017–2019**

Jenis Tanaman Kind of Plants	2017	2018	2019
(1)	(2)	(3)	(4)
<b>Sayuran/ Vegetables</b>			
Bawang Daun/ Wleeh Onion	7,00	6,00	2,00
Bawang Merah/ Shallot	–	21,00	4,00
Bawang Putih/ Garlic	6,00	24,00	1,00
Bayam/ Spinach	11,00	15,00	8,00
Buncis/ Green Bean	2,00	6,00	–
Cabai Besar/ Chili (Capsicum Annum)	13,00	24,00	7,00
Cabai Rawit/ Chili (Capsicum Frutescens)	13,00	8,00	8,00
Cabai/ Chili	26,00	32,00	15,00
Kacang Merah/ Red Bean	238,00	21,00	2,00
Kacang Panjang/ Yardlong Bean	14,00	13,00	2,00
Kangkung/ Kangkong	10,00	14,00	–
Kembang Kol/ Cauliflower	1,00	5,00	–
Kentang/ Potato	23,00	7,00	1,00
Ketimun/ Cucumber	3,00	5,00	–
Kubis/ Cabbage	11,00	9,00	6,00
Labu Siam/ Chayote	40,00	14,00	5,00
Petsai/ Chinese Cabbage	20,00	18,00	28,00
Terung/ Eggplant	39,00	17,00	33,00
Tomat/ Tomato	25,00	8,00	6,00
Wortel/ Carrot	54,00	12,00	12,00
<b>Buah–buahan/ Fruits</b>			
Blewah/ Cantaloupe	–	–	–
Melon/ Melon	–	–	–
Semangka/ Watermelon	–	–	–
Stroberi/ Strawberry	–	–	–

Catatan/Note: ...

Sumber/Source: BPS, Statistik Pertanian Hortikultura SPH-SBS/BPS-Statistics Indonesia, Agricultural Statistic for Horticulture SPH-SBS

**Tabel 5.1.4** **Produksi Tanaman Sayuran dan Buah-buahan Semusim Menurut Jenis Tanaman (ton), 2017–2019**  
**Production of Seasonal Vegetables and Fruits by Kind of Plant (ha), 2017–2019**

Jenis Tanaman Kind of Plants	2017	2018	2019
(1)	(2)	(3)	(4)
<b>Sayuran/ Vegetables</b>			
Bawang Daun/ Wlech Onion	21,00	18,00	7,00
Bawang Merah/ Shallot	–	42,00	8,00
Bawang Putih/ Garlic	10,00	35,00	2,00
Bayam/ Spinach	19,00	19,00	16,00
Buncis/ Green Bean	2,00	7,00	–
Cabai Besar/ Chili (Capsicum Annum)	28,00	48,00	14,00
Cabai Rawit/ Chili (Capsicum Frutescens)	26,00	16,00	17,00
Cabai/ Chili	54,00	64,00	31,00
Kacang Merah/ Red Bean	432,00	29,00	4,00
Kacang Panjang/ Yardlong Bean	28,00	26,00	4,00
Kangkung/ Kangkong	23,00	28,00	–
Kembang Kol/ Cauliflower	2,00	10,00	–
Kentang/ Potato	47,00	14,00	2,00
Ketimun/ Cucumber	8,00	7,00	–
Kubis/ Cabbage	22,00	18,00	12,00
Labu Siam/ Chayote	102,00	28,00	11,00
Petsai/ Chinese Cabbage	36,00	29,00	39,00
Terung/ Eggplant	59,00	27,00	50,00
Tomat/ Tomato	40,00	12,00	10,00
Wortel/ Carrot	101,00	20,00	20,00
<b>Buah–buahan/ Fruits</b>			
Blewah/ Cantaloupe	–	–	–
Melon/ Melon	–	–	–
Semangka/ Watermelon	–	–	–
Stroberi/ Strawberry	–	–	–

Catatan/Note: ...

Sumber/Source: BPS, Statistik Pertanian Hortikultura SPH-SBS/BPS-Statistics Indonesia, Agricultural Statistic for Horticulture SPH-SBS



**Tabel**  
**Table** 5.1.5**Luas Panen Tanaman Biofarmaka Menurut Kecamatan dan Jenis Tanaman (m<sup>2</sup>), 2018 dan 2019**  
**Harvested Area of Medicinal Plants by Subdistrict and Kind of Plant (m<sup>2</sup>), 2018 and 2019**

Kecamatan Subdistrict	Jahe/Ginger		Laos/Lengkuas/Galanga	
	2018	2019	2018	2019
(1)	(2)	(3)	(4)	(5)
Aimere	–	19,00	–	–
Jerebuu	1,00	5,00	–	–
Inerie	–	8,00	–	–
Bajawa	6,00	7,00	–	4,00
Golewa	7,00	6,00	1,00	1,00
Golewa Selatan	1,00	26,00	–	–
Golewa Barat	–	38,00	–	8,00
Bajawa Utara	–	24,00	–	5,00
Soa	–	25,00	–	8,00
Riung	–	15,00	–	–
Riung Barat	–	11,00	–	–
Wolomeze	–	22,00	1,00	–
<b>Kabupaten Ngada</b>	<b>15,00</b>	<b>206,00</b>	<b>2,00</b>	<b>26,00</b>

Lanjutan Tabel/Continued Table 5.1.5

Kecamatan Subdistrict	Kencur/East Indian Galangal		Kunyit/Turmeric	
	2018	2019	2018	2019
(1)	(6)	(7)	(8)	(9)
Aimere	1,00	4,00	1,00	5,00
Jerebuu	–	3,00	–	15,00
Inerie	–	–	–	12,00
Bajawa	1,00	1,00	2,00	14,00
Golewa	1,00	–	–	20,00
Golewa Selatan	1,00	3,00	1,00	15,00
Golewa Barat	1,00	–	3,00	19,00
Bajawa Utara	–	10,00	1,00	24,00
Soa	1,00	11,00	3,00	34,00
Riung	–	5,00	–	18,00
Riung Barat	–	8,00	1,00	12,00
Wolomeze	1,00	8,00	–	24,00
<b>Kabupaten Ngada</b>	<b>7,00</b>	<b>53,00</b>	<b>12,00</b>	<b>212,00</b>

Catatan/Note: ...

Sumber/Source: BPS, Statistik Pertanian Hortikultura SPH-TBF/BPS-Statistics Indonesia, Agricultural Statistic for Horticulture SPH-TBF

**Tabel**  
**Table** 5.1.6**Produksi Tanaman Biofarmaka Menurut Kecamatan dan Jenis Tanaman (kg), 2018 and 2019**  
**Production of Medicinal Plants by Subdistrict and Kind of Plant (kg) 2018 and 2019**

Kecamatan Subdistrict	Jahe/Ginger		Laos/Lengkuas/Galanga	
	2018	2019	2018	2019
(1)	(2)	(3)	(4)	(5)
Aimere	–	34,00	–	–
Jerebuu	2,00	10,00	–	–
Inerie	–	16,00	–	–
Bajawa	12,00	14,00	–	8,00
Golewa	14,00	12,00	2,00	2,00
Golewa Selatan	2,00	52,00	–	–
Golewa Barat	–	76,00	–	16,00
Bajawa Utara	–	48,00	–	10,00
Soa	–	50,00	–	16,00
Riung	–	30,00	–	–
Riung Barat	–	22,00	–	–
Wolomeze	–	44,00	2,00	–
<b>Kabupaten Ngada</b>	<b>30,00</b>	<b>408,00</b>	<b>4,00</b>	<b>52,00</b>

Lanjutan Tabel/*Continued Table 5.1.6*

Kecamatan Subdistrict	Kencur/ <i>East Indian Galangal</i>		Kunyit/ <i>Turmeric</i>	
	2018	2019	2018	2019
(1)	(6)	(7)	(8)	(9)
Aimere	2,00	8,00	2,00	10,00
Jerebuu	–	6,00	–	30,00
Inerie	–	–	–	24,00
Bajawa	2,00	2,00	4,00	28,00
Golewa	2,00	–	–	40,00
Golewa Selatan	2,00	6,00	2,00	30,00
Golewa Barat	2,00	–	6,00	38,00
Bajawa Utara	–	20,00	2,00	48,00
Soa	2,00	22,00	6,00	68,00
Riung	–	10,00	–	36,00
Riung Barat	–	16,00	2,00	24,00
Wolomeze	2,00	16,00	–	48,00
<b>Kabupaten Ngada</b>	<b>14,00</b>	<b>106,00</b>	<b>24,00</b>	<b>424,00</b>

Catatan/*Note:* ...

Sumber/*Source:* BPS, Statistik Pertanian Hortikultura SPH-TBF/*BPS-Statistics Indonesia, Agricultural Statistic for Horticulture SPH-TBF*

**Tabel**  
**Table** 5.1.7**Luas Panen Tanaman Biofarmaka Menurut Jenis Tanaman (m<sup>2</sup>), 2017–2019**  
**Harvested Area of Medicinal Plants by Kind of Plant (m<sup>2</sup>), 2017–2019**

Jenis Tanaman Kind of Plants	2017	2018	2019
(1)	(2)	(3)	(4)
Dlingo/Dringo/ Sweet Root/Calamus	–	–	–
Jahe/ Ginger	23,00	15,00	206,00
Kapulaga/ Java Cardamon	–	–	–
Keji Beling/Kecibeling/ Strobilanthes crispera	–	7,00	5,00
Kencur/ East Indian Galangal	9,00	7,00	53,00
Kunyit/ Turmeric	18,00	12,00	212,00
Laos/Lengkuas/ Galanga	7,00	2,00	26,00
Lempuyang/ Zingiber Aromaticum	–	–	–
Lidah Buaya/ Oliviera	–	–	2,00
Mahkota Dewa/ God's Crown	–	–	–
Mengkudu/Pace/ Indian Mulberry	–	–	–
Sambiloto/ King of Bitter	–	5,00	5,00
Temuireng/ Black Turmeric	–	–	–
Temukunci/ Chinese Keys	–	–	–
Temulawak/ Java Turmeric	–	2,00	15,00

Catatan/Note: ...

Sumber/Source: BPS, Statistik Pertanian Hortikultura SPH-TBF/BPS-Statistics Indonesia, Agricultural Statistic for Horticulture SPH-TBF

**Tabel** 5.1.8 **Produksi Tanaman Biofarmaka Menurut Jenis Tanaman (kg), 2017–2019**  
**Table** 5.1.8 **Production of Medicinal Plants by Kind of Plant (kg), 2017–2019**

Jenis Tanaman <i>Kind of Plants</i>	2017	2018	2019
(1)	(2)	(3)	(4)
Dlingo/Dringo/ Sweet Root/Calamus	–	–	–
Jahe/ Ginger	30,00	30,00	408,00
Kapulaga/ Java Cardamon	–	–	–
Keji Beling/Kecibeling/ Strobilanthes crispera	–	14,00	10,00
Kencur/ East Indian Galangal	14,00	14,00	106,00
Kunyit/ Turmeric	33,00	24,00	424,00
Laos/Lengkuas/ Galanga	11,00	4,00	52,00
Lempuyang/ Zingiber Aromaticum	–	–	–
<i>Lidah Buaya/ Oliviera</i>	–	–	4,00
Mahkota Dewa/ God's Crown	–	–	–
Mengkudu/Pace/ Indian Mulberry	–	–	–
Sambiloto/ King of Bitter	–	10,00	10,00
Temuireng/ Black Turmeric	–	–	–
Temukunci/ Chinese Keys	–	–	–
Temulawak/ Java Turmeric	–	4,00	30,00

Catatan/Note: ...

Sumber/Source: BPS, Statistik Pertanian Hortikultura SPH-TBF/BPS-Statistics Indonesia, Agricultural Statistic for Horticulture SPH-TBF

**Tabel**  
**Table** 5.1.9**Luas Panen Tanaman Hias Menurut Kecamatan dan Jenis Tanaman (m<sup>2</sup>), 2018 and 2019**  
**Harvested Area of Ornamental Plants by Subdistrict and Kind of Plant (m<sup>2</sup>), 2018 and 2019**

Kecamatan Subdistrict	Anggrek/ <i>Orchid</i>		Krisan/ <i>Chrysantemum</i>	
	2018	2019	2018	2019
(1)	(2)	(3)	(4)	(5)
Aimere	-	-	-	-
Jerebuu	-	-	-	-
Inerie	-	-	-	-
Bajawa	-	-	-	-
Golewa	-	-	-	-
Golewa Selatan	-	-	-	-
Golewa Barat	-	-	-	-
Bajawa Utara	-	-	-	-
Soa	-	-	-	-
Riung	-	-	-	-
Riung Barat	-	-	-	-
Wolomeze	-	-	-	-
<b>Kabupaten Ngada</b>	-	-	-	-

Lanjutan Tabel/*Continued Table* 5.1.9

Kecamatan <i>Subdistrict</i>	Mawar/Rose		Sedap Malam/Tuberose	
	2018	2019	2018	2019
(1)	(6)	(7)	(8)	(9)
Aimere	-	-	-	-
Jerebuu	-	-	-	-
Inerie	-	-	-	-
Bajawa	-	-	-	-
Golewa	-	-	-	-
Golewa Selatan	-	-	-	-
Golewa Barat	-	-	-	-
Bajawa Utara	-	-	-	-
Soa	-	-	-	-
Riung	-	-	-	-
Riung Barat	-	-	-	-
Wolomeze	-	-	-	-
<b>Kabupaten Ngada</b>	-	-	-	-

Catatan/*Note*: ...

Sumber/*Source*: BPS, Statistik Pertanian Hortikultura SPH-TH/BPS-Statistics Indonesia, *Agricultural Statistik for Horticulture SPH-TH*



**Tabel**  
**Table** 5.1.10

**Produksi Tanaman Hias Menurut Kecamatan dan Jenis  
Tanaman (tangkai), 2018 and 2019**  
*Production of Ornamental Plants by Subdistrict and Kind of  
Plant (stalks), 2018 and 2019*

Kecamatan Subdistrict	Anggrek/ <i>Orchid</i>		Krisan/ <i>Chrysantemum</i>	
	2018	2019	2018	2019
(1)	(2)	(3)	(4)	(5)
Aimere	-	-	-	-
Jerebuu	-	-	-	-
Inerie	-	-	-	-
Bajawa	-	-	-	-
Golewa	-	-	-	-
Golewa Selatan	-	-	-	-
Golewa Barat	-	-	-	-
Bajawa Utara	-	-	-	-
Soa	-	-	-	-
Riung	-	-	-	-
Riung Barat	-	-	-	-
Wolomeze	-	-	-	-
<b>Kabupaten Ngada</b>	-	-	-	-

Lanjutan Tabel/*Continued Table* 5.1.10

Kecamatan <i>Subdistrict</i>	Mawar/Rose		Sedap Malam/Tuberose	
	2018	2019	2018	2019
(1)	(6)	(7)	(8)	(9)
Aimere	-	-	-	-
Jerebuu	-	-	-	-
Inerie	-	-	-	-
Bajawa	-	-	-	-
Golewa	-	-	-	-
Golewa Selatan	-	-	-	-
Golewa Barat	-	-	-	-
Bajawa Utara	-	-	-	-
Soa	-	-	-	-
Riung	-	-	-	-
Riung Barat	-	-	-	-
Wolomeze	-	-	-	-
<b>Kabupaten Ngada</b>	-	-	-	-

Catatan/*Note*: ...

Sumber/*Source*: BPS, Statistik Pertanian Hortikultura SPH-TH/BPS-Statistics Indonesia, *Agricultural Statistik for Horticulture SPH-TH*

**Tabel**  
**Table** 5.1.11

**Luas Panen Tanaman Hias Menurut Jenis Tanaman (m<sup>2</sup>),  
2017–2019**  
**Harvested Area of Ornamental Plants by Kind of Plant (m<sup>2</sup>),  
2017–2019**

Jenis Tanaman <i>Kind of Plants</i>	2017	2018	2019
(1)	(2)	(3)	(4)
Adenium (Kamboja Jepang)/ Adenium obesum	-	-	-
Aglaonema/ Chinese evergreens	-	-	-
Anggrek/ Orchid	-	-	-
Anthurium Bunga/ Flamingo Lily Flower	-	-	-
Anthurium Daun/ Laceleaf	-	-	-
Anyelir/ Carnation	-	-	-
Caladium/ Heart of Jesus	-	-	-
Cordyline/ Cordyline	-	-	-
<i>Diffenbachia/ Dumb canes</i>	-	-	-
Dracaena/ Dracaena	-	-	-
Euphorbia/ Spurges	-	-	-
Gladiol/ Gladiol	-	-	-
Herbras/ Gerbera	-	-	-
Krisan/ Chrysantemum	-	-	-
Mawar/ Rose	-	-	-
Melati/ Jasmine	-	-	-
Monstera/ Swiss cheese plant	-	-	-
Pakis/ Fern	-	-	-
Palem/ Palm	-	-	-
Pedang-pedangan/ Sansevieria	-	-	-
Pisang–pisangan/ Heliconia	-	-	-
Philodendron/ Philodendron	-	-	-
Sedap Malam/ Tuberose	-	-	-
Soka/ Ixora	-	-	-

Catatan/Note: ...

Sumber/Source: BPS, Statistik Pertanian Hortikultura SPH-TH/BPS-Statistics Indonesia, Agricultural Statistik for Horticulture SPH-TH

**Tabel** 5.1.12 **Produksi Tanaman Hias Menurut Jenis Tanaman (tangkai), 2017–2019**  
**Table** 5.1.12 **Production of Ornamental Plants by Kind of Plant (stalks), 2017–2019**

Jenis Tanaman <i>Kind of Plants</i>	2017	2018	2019
(1)	(2)	(3)	(4)
Adenium (Kamboja Jepang)/ Adenium obesum	-	-	-
Aglaonema/ Chinese evergreens	-	-	-
Anggrek/ Orchid	-	-	-
Anthurium Bunga/ Flamingo Lily Flower	-	-	-
Anthurium Daun/ Laceleaf	-	-	-
Anyelir/ Carnation	-	-	-
Caladium/ Heart of Jesus	-	-	-
Cordyline/ Cordyline	-	-	-
<i>Diffenbachia/ Dumb canes</i>	-	-	-
Dracaena/ Dracaena	-	-	-
Euphorbia/ Spurges	-	-	-
Gladiol/ Gladiol	-	-	-
Herbras/ Gerbera	-	-	-
Krisan/ Chrysantemum	-	-	-
Mawar/ Rose	-	-	-
Melati/ Jasmine	-	-	-
Monstera/ Swiss cheese plant	-	-	-
Pakis/ Fern	-	-	-
Palem/ Palm	-	-	-
Pedang-pedangan/ Sansevieria	-	-	-
Pisang–pisangan/ Heliconia	-	-	-
Philodendron/ Philodendron	-	-	-
Sedap Malam/ Tuberose	-	-	-
Soka/ Ixora	-	-	-

Catatan/Note: ...

Sumber/Source: BPS, Statistik Pertanian Hortikultura SPH-TH/BPS-Statistics Indonesia, Agricultural Statistik for Horticulture SPH-TH

**Tabel**  
**Table** 5.1.13**Produksi Buah-buahan Menurut Kecamatan dan Jenis Tanaman (ton), 2018 dan 2019**  
**Production of Fruits by Subdistrict and Kind of Plant (ton), 2018 and 2019**

Kecamatan Subdistrict	Mangga/Mango		Durian/Durian	
	2018	2019	2018	2019
(1)	(2)	(3)	(4)	(5)
Aimere	1 718,00	1 669,00	–	–
Jerebuu	123,00	116,00	154,00	149,00
Inerie	5 376,00	5 301,00	–	–
Bajawa	–	–	–	–
Golewa	15 405,00	15 296,00	–	–
Golewa Selatan	93,00	1 373,00	–	–
Golewa Barat	610,00	602,00	–	–
Bajawa Utara	6 596,00	6 555,00	–	–
Soa	31,00	30,00	–	–
Riung	3 058,00	2 981,00	–	–
Riung Barat	1 385,00	1 361,00	–	–
Wolomeze	375,00	724,00	11,00	8,00
<b>Kabupaten Ngada</b>	<b>34 770,00</b>	<b>36 008,00</b>	<b>165,00</b>	<b>157,00</b>

Lanjutan Tabel/*Continued Table* 5.1.13

Kecamatan Subdistrict	Jeruk/Orange		Pisang/Banana	
	2018	2019	2018	2019
(1)	(6)	(7)	(8)	(9)
Aimere	–	–	10 504,00	10 350,00
Jerebuu	–	–	–	–
Inerie	–	–	9 678,00	12 401,00
Bajawa	304,00	296,00	2 072,00	1 972,00
Golewa	2 047,00	2 097,00	19 614,00	19 570,00
Golewa Selatan	–	–	3 276,00	3 221,00
Golewa Barat	–	–	6 622,00	6 203,00
Bajawa Utara	78,00	78,00	1 620,00	1 562,00
Soa	567,00	558,00	14 122,00	14 033,00
Riung	–	–	–	–
Riung Barat	–	–	–	–
Wolomeze	–	–	–	–
<b>Kabupaten Ngada</b>	<b>2 996,00</b>	<b>3 029,00</b>	<b>67 508,00</b>	<b>69 312,00</b>

Lanjutan Tabel/*Continued Table* 5.1.13

Kecamatan Subdistrict	Pepaya/Papaya		Salak/Salacca	
	2018	2019	2018	2019
(1)	(10)	(11)	(12)	(13)
Aimere	2 002,00	1 990,00	–	–
Jerebuu	923,00	910,00	–	–
Inerie	2 237,00	2 151,00	–	–
Bajawa	1 397,00	1 381,00	–	–
Golewa	9 282,00	9 170,00	–	–
Golewa Selatan	1 404,00	1 412,00	–	–
Golewa Barat	611,00	581,00	–	–
Bajawa Utara	5 131,00	5 107,00	–	–
Soa	1 166,00	1 158,00	–	–
Riung	4 496,00	4 420,00	–	–
Riung Barat	2 266,00	2 263,00	–	–
Wolomeze	4 520,00	4 462,00	–	–
<b>Kabupaten Ngada</b>	<b>35 435,00</b>	<b>69 312,00</b>	–	–

Catatan/Note: ...

Sumber/Source: BPS, Statistik Pertanian Hortikultura SPH-BST/BPS-Statistics Indonesia, *Agricultural Statistic for Horticulture SPH-BST*

**Tabel** 5.1.14 **Produksi Buah–Buahan dan Sayuran Tahunan Menurut Jenis Tanaman (ton), 2017–2019**  
**Table** 5.1.14 **Production of Annual Fruits and Vegetables by Kind of Plant (ton), 2017–2019**

Jenis Tanaman Kind of Plants	2017	2018	2019
(1)	(2)	(3)	(4)
<b>Buah–Buahan/ Fruits:</b>			
Alpukat/ Avocado	200,00	4 944,00	...
Anggur/ Grape	–	0,00	...
Apel/ Apple	–	10,00	...
Belimbing/ Star Fruit	5,00	0,00	...
Duku/Langsar/Kokosan/ Duku	1,00	10,00	...
Durian/ Durian	–	165,00	...
Jambu Air/ Rose Apple	–	749,00	...
Jambu Biji/ Guava	40,00	782,00	...
Jeruk Besar/ Pomelo	–	541,00	...
Jeruk Siam/Keprak/ Tangerine/Orange	38,00	2 996,00	...
Jeruk/ Orange ( Tangerine + Pomelo )	38,00	3 537,00	...
Mangga/ Mango	2 500,00	34 770,00	...
Manggis/ Mangosteen	–	0,00	...
Markisa/ Marquisa	20,00	60,00	...
Nangka/Cempedak/ Jack Fruit	239,00	9 447,00	...
Nenas/ Pineapple	2,00	138,00	...
Pepaya/ Papaya	210,00	35 435,00	...
Pisang/ Banana	70,00	67 508,00	...
Rambutan/ Rambutan	–	3 790,00	...
Salak/ Salacca	–	0,00	...
Sawo/Sapodilla/ Star Apple	2,00	323,00	...
Sirsak/ Soursop	57,00	1 666,00	...
Sukun/ Bread Fruit	–	3 012,00	...
<b>Sayuran/ Vegetables</b>			
Jengkol/ Jengkol	–	0,00	...
Melinjo/ Melinjo	–	0,00	...
Petai/ Twisted Cluster Bean	3,00	526,00	...

^ Catatan/Note: ...

Sumber/Source: BPS, Statistik Pertanian Hortikultura SPH-BST/BPS-Statistics Indonesia, Agricultural Statistic for Horticulture SPH-BST



## 5.2 PERKEBUNAN ESTATE CROPS

**Tabel 5.2.1** Luas Areal Tanaman Perkebunan Menurut Kecamatan dan Jenis Tanaman (ha), 2018 dan 2019  
*Planted Area of Estate Crops by Subdistrict and Type of Crops (ha), 2018 dan 2019*

Kecamatan Subdistrict	Kelapa/Coconut		Jambu Mete/Cashew	
	2018	2019	2018	2019
(1)	(2)	(3)	(4)	(5)
Aimere	492,00	...	2 373,00	...
Jerebuu	547,00	...	83,00	...
Inerie	1 039,00	...	773,00	...
Bajawa	5,00	...	0,00	...
Golewa	213,00	...	99,00	...
Golewa Selatan	732,00	...	220,00	...
Golewa Barat	20,00	...	23,00	...
Bajawa Utara	121,00	...	336,00	...
Soa	142,00	...	500,00	...
Riung	823,00	...	1 338,00	...
Riung Barat	49,00	...	51,00	...
Wolomeze	107,00	...	436,00	...
<b>Kabupaten Ngada</b>	<b>4 290,00</b>	<b>...</b>	<b>6 232,00</b>	<b>...</b>

Lanjutan Tabel/Continued Table 5.2.1

Kecamatan Subdistrict	Kopi/Coffee		Kakao/Cocoa	
	2018	2019	2018	2019
(1)	(6)	(7)	(8)	(9)
Aimere	16,00	...	19,00	...
Jerebuu	152,00	...	113,00	...
Inerie	21,00	...	25,00	...
Bajawa	3 190,00	...	14,00	...
Golewa	1 437,00	...	282,00	...
Golewa Selatan	64,00	...	129,00	...
Golewa Barat	1 175,00	...	13,00	...
Bajawa Utara	222,00	...	92,00	...
Soa	227,00	...	107,00	...
Riung	20,00	...	31,00	...
Riung Barat	45,00	...	61,00	...
Wolomeze	171,00	...	74,00	...
<b>Kabupaten Ngada</b>	<b>6 740,00</b>	<b>...</b>	<b>960,00</b>	<b>...</b>

Lanjutan Tabel/*Continued Table 5.2.1*

Kecamatan Subdistrict	Kemiri/Candlenut		Cengkeh/Clove	
	2018	2019	2018	2019
(1)	(10)	(11)	(12)	(13)
Aimere	30,00	...	13,00	...
Jerebuu	501,00	...	133,00	...
Inerie	87,00	...	50,00	...
Bajawa	0,00	...	10,00	...
Golewa	265,00	...	166,00	...
Golewa Selatan	93,00	...	137,00	...
Golewa Barat	32,00	...	17,00	...
Bajawa Utara	623,00	...	54,00	...
Soa	187,00	...	43,00	...
Riung	375,00	...	5,00	...
Riung Barat	133,00	...	3,00	...
Wolomeze	186,00	...	45,00	...
<b>Kabupaten Ngada</b>	<b>2 512,00</b>	<b>...</b>	<b>676,00</b>	<b>...</b>

Lanjutan Tabel/Continued Table 5.2.1

Kecamatan Subdistrict	Vanili/Vanila		Tembakau/Tobacco	
	2018	2019	2018	2019
(1)	(14)	(15)	(16)	(17)
Aimere	7,00	...	0,00	...
Jerebuu	90,00	...	1,00	...
Inerie	42,00	...	0,00	...
Bajawa	7,00	...	0,00	...
Golewa	83,00	...	12,00	...
Golewa Selatan	114,00	...	2,00	...
Golewa Barat	9,00	...	1,00	...
Bajawa Utara	21,00	...	0,00	...
Soa	15,00	...	1,00	...
Riung	10,00	...	7,00	...
Riung Barat	11,00	...	1,00	...
Wolomeze	15,00	...	0,00	...
<b>Kabupaten Ngada</b>	<b>424,00</b>	<b>...</b>	<b>25,00</b>	<b>...</b>

Sumber/Source: Dinas Pertanian Kabupaten Ngada / Agriculture Service of Ngada Regency

**Tabel**  
**Table** 5.2.2

**Produksi Perkebunan Menurut Kecamatan dan Jenis Tanaman (ton), 2018 dan 2019**  
*Production of Estate by Subdistrict and Type of Crops (ton), 2018 and 2019*

Kecamatan Subdistrict	Kelapa/Coconut		Jambu Mete/Cashew	
	2018	2019	2018	2019
(1)	(2)	(3)	(4)	(5)
Aimere	96,00	...	231,00	...
Jerebuu	290,00	...	13,00	...
Inerie	270,00	...	43,00	...
Bajawa	1,00	...	0,00	...
Golewa	81,00	...	20,00	...
Golewa Selatan	340,00	...	19,00	...
Golewa Barat	3,00	...	7,00	...
Bajawa Utara	8,00	...	18,00	...
Soa	29,00	...	43,00	...
Riung	162,00	...	215,00	...
Riung Barat	10,00	...	23,00	...
Wolomeze	15,00	...	38,00	...
<b>Kabupaten Ngada</b>	<b>1 305,00</b>	<b>...</b>	<b>670,00</b>	<b>...</b>

Lanjutan Tabel/Continued Table 5.2.2

Kecamatan Subdistrict	Kopi/Coffee		Kakao/Cocoa	
	2018	2019	2018	2019
(1)	(6)	(7)	(8)	(9)
Aimere	6,00	...	3,00	...
Jerebuu	20,00	...	58,00	...
Inerie	5,00	...	6,00	...
Bajawa	935,00	...	3,00	...
Golewa	854,00	...	58,00	...
Golewa Selatan	14,00	...	12,00	...
Golewa Barat	321,00	...	5,00	...
Bajawa Utara	112,00	...	13,00	...
Soa	36,00	...	20,00	...
Riung	8,00	...	9,04	...
Riung Barat	16,00	...	7,00	...
Wolomeze	20,00	...	12,00	...
<b>Kabupaten Ngada</b>	<b>2 347,00</b>	<b>...</b>	<b>206,04</b>	<b>...</b>

Lanjutan Tabel/*Continued Table 5.2.2*

Kecamatan Subdistrict	Kemiri/Candlenut		Cengkeh/Clove	
	2018	2019	2018	2019
(1)	(10)	(11)	(12)	(13)
Aimere	6,00	...	5,00	...
Jerebuu	310,00	...	36,00	...
Inerie	12,00	...	10,00	...
Bajawa	0,00	...	0,00	...
Golewa	48,00	...	53,00	...
Golewa Selatan	41,00	...	27,00	...
Golewa Barat	12,00	...	3,00	...
Bajawa Utara	305,00	...	14,00	...
Soa	41,00	...	14,00	...
Riung	133,00	...	0,00	...
Riung Barat	52,00	...	1,00	...
Wolomeze	42,00	...	11,00	...
<b>Kabupaten Ngada</b>	<b>1 002,00</b>	<b>...</b>	<b>174,00</b>	<b>...</b>

Lanjutan Tabel/*Continued Table* 5.2.2

Kecamatan Subdistrict	Vanili/ <i>Vanila</i>		Tembakau/ <i>Tobacco</i>	
	2018	2019	2018	2019
(1)	(14)	(15)	(16)	(17)
Aimere	2,04	...	0,00	...
Jerebuu	7,00	...	1,00	...
Inerie	16,00	...	0,00	...
Bajawa	1,00	...	0,00	...
Golewa	34,00	...	0,00	...
Golewa Selatan	44,00	...	0,30	...
Golewa Barat	2,40	...	0,40	...
Bajawa Utara	4,00	...	0,00	...
Soa	6,50	...	0,08	...
Riung	3,00	...	3,00	...
Riung Barat	3,00	...	1,00	...
Wolomeze	4,00	...	0,00	...
<b>Kabupaten Ngada</b>	<b>126,94</b>	<b>...</b>	<b>5,78</b>	<b>...</b>

Sumber/*Source*: Dinas Pertanian Kabupaten Ngada / *Agriculture Service of Ngada Regency*



### 5.3 PETERNAKAN LIVESTOCK

**Tabel** 5.3.1 **Populasi Ternak Menurut Kecamatan dan Jenis Ternak di Kabupaten Ngada, 2019**  
*Table* 5.3.1 **Livestock Population by Subdistrict and Kind of Livestock in Ngada Regency, 2019**

Kecamatan Subdistrict	Sapi Potong Beef Cattle	Kerbau Buffalos	Kuda Horses	Kambing Goat	Domba Sheep	Babi Pig
(1)	(2)	(3)	(4)	(5)	(6)	(7)
Aimere	5 126	67	121	1 889	8	25 817
Jerebuu	232	24	361	810	0	7 948
Inerie	1 663	15	99	1 355	8	10 742
Bajawa	6 546	76	1 148	2 004	75	29 743
Golewa	3 178	568	184	1 235	2	17 725
Golewa Selatan	3 942	1 212	307	1 588	7	12 407
Golewa Barat	2 195	454	123	705	0	14 180
Bajawa Utara	6 730	690	1 232	2 476	0	9 660
Soa	4 596	2 457	2 508	5 031	22	21 002
Riung	2 140	4 941	3 561	7 157	3 136	9 564
Riung Barat	3 141	2 130	2 168	4 357	75	17 406
Wolomeze	2 582	2 221	324	653	0	412
<b>Kabupaten Ngada</b>	<b>42 071</b>	<b>14 855</b>	<b>12 136</b>	<b>29 260</b>	<b>3 333</b>	<b>176 606</b>

Sumber/Source: Dinas Peternakan Kabupaten Ngada / Livestock Service of Ngada Regency

**Tabel 5.3.2** **Populasi Unggas Menurut Kecamatan dan Jenis Unggas di Kabupaten Ngada (ekor), 2019**  
**Poultry Population by Subdistrict and Kind of Poultry in Ngada Regency, 2019**

Kecamatan Subdistrict	Ayam Kampung Native Chicken	Ayam Petelur Layer	Ayam Pedaging Broiler	Itik Duck
(1)	(2)	(3)	(4)	(5)
Aimere	967 353	0	0	1 294
Jerebuu	1 039 250	0	0	16 792
Inerie	207 806	0	0	1 058
Bajawa	4 155 583	0	0	151 867
Golewa	1 674 516	0	0	128 686
Golewa Selatan	1 395 749	0	0	63 441
Golewa Barat	1 953 610	0	0	114 824
Bajawa Utara	1 482 307	0	0	54 843
Soa	2 312 768	0	0	65 624
Riung	9 192 557	0	0	53 976
Riung Barat	3 856 516	0	0	3 655
Wolomeze	15 986	0	0	21 180
<b>Kabupaten Ngada</b>	<b>28 254 001</b>	<b>0</b>	<b>0</b>	<b>677 240</b>

Sumber/Source: Dinas Peternakan Kabupaten Ngada / Livestock Service of Ngada Regency

**Tabel**  
**Table** 5.3.3**Jumlah Ternak yang Dipotong Menurut Kecamatan dan Jenis Ternak di Kabupaten Ngada, 2019**  
*Livestock Slaughtered by Sub District and Kind of Livestock in Ngada Regency, 2019*

<b>Kecamatan Subdistrict</b>	<b>Sapi Potong Beef Cattle</b>	<b>Kerbau Buffalos</b>	<b>Kuda Horses</b>	<b>Kambing Goat</b>	<b>Domba Sheep</b>	<b>Babi Pig</b>
(1)	(2)	(3)	(4)	(5)	(6)	(7)
Aimere	26	0	0	0	0	162
Jerebuu	2	17	0	27	0	344
Inerie	3	1	0	0	0	229
Bajawa	595	10	0	0	0	1376
Golewa	168	2	0	237	0	356
Golewa Selatan	0	5	0	0	0	61
Golewa Barat	13	4	1	0	0	526
Bajawa Utara	77	1	0	2	0	222
Soa	23	0	0	0	0	152
Riung	26	0	0	47	14	52
Riung Barat	50	15	0	105	6	114
Wolomeze	0	0	0	0	0	3
<b>Kabupaten Ngada</b>	<b>983</b>	<b>55</b>	<b>1</b>	<b>418</b>	<b>20</b>	<b>3 597</b>

Sumber/Source: Dinas Peternakan Kabupaten Ngada / Livestock Service of Ngada Regency

**5.4 PERIKANAN  
FISHERY**

**Tabel 5.4.1 Jumlah Rumah Tangga Perikanan Tangkap Menurut Kecamatan dan Subsektor di Kabupaten Ngada, 2018 - 2019**  
*Number of Fish Capture Households by Subdistrict and Subsector in Ngada Regency, 2018 - 2019*

Kecamatan Subdistrict	Perikanan Laut		Perairan Umum		Jumlah Total	
	2018	2019	2018	2019	2018	2019
(1)	(2)	(3)	(4)	(5)	(6)	(7)
Aimere	444	444	0	0	444	444
Jerebuu	0	0	0	0	0	0
Inerie	309	314	0	0	309	314
Bajawa	0	0	0	0	0	0
Golewa	0	0	0	0	0	0
Golewa Selatan	243	248	0	0	243	248
Golewa Barat	0	0	0	0	0	0
Bajawa Utara	0	0	0	0	0	0
Soa	0	0	0	0	0	0
Riung	515	520	0	0	515	520
Riung Barat	0	0	0	0	0	0
Wolomeze	0	0	0	0	0	0
<b>Kabupaten Ngada</b>	<b>1 511</b>	<b>1 531</b>	<b>0</b>	<b>0</b>	<b>1 511</b>	<b>1 531</b>

Sumber/Source: Dinas Kelautan dan Perikanan Kabupaten Ngada / Fishery Service of Ngada Regency

**Tabel**  
**Table** 5.4.2**Produksi Perikanan Tangkap menurut Kecamatan dan Subsektor di Kabupaten Ngada (ton), 2018 - 2019**  
**Production of Fish Capture by Subdistrict and Subsector in Ngada Regency (ton), 2018 - 2019**

Kecamatan Subdistrict	Perikanan Laut		Perairan Umum		Jumlah Total	
	2018	2019	2018	2019	2018	2019
(1)	(2)	(3)	(4)	(5)	(6)	(7)
Aimere	229	590	0	0	229	590
Jerebuu	0	0	0	0	0	0
Inerie	33	252	0	0	33	252
Bajawa	0	0	0	0	0	0
Golewa	0	0	0	0	0	0
Golewa Selatan	167	497	0	0	167	497
Golewa Barat	0	0	0	0	0	0
Bajawa Utara	0	0	0	0	0	0
Soa	0	0	0	0	0	0
Riung	1 107	1 031	0	0	1 107	1 031
Riung Barat	0	0	0	0	0	0
Wolomeze	0	0	0	0	0	0
<b>Kabupaten Ngada</b>	<b>1 536</b>	<b>2 370</b>	<b>0</b>	<b>0</b>	<b>1 536</b>	<b>2 370</b>

Sumber/Source: Dinas Kelautan dan Perikanan Kabupaten Ngada / Fishery Service of Ngada Regency

**Tabel 5.4.3** Jumlah Perahu/Kapal Menurut Kecamatan dan Jenis Kapal di Kabupaten Ngada, 2019  
**Table** Number of Fishing Boats by Subdistrict and Type of Boat in Ngada Regency, 2019

Kecamatan Subdistrict	Perahu Tanpa Motor	Perahu Motor Tempel	Kapal Motor
(1)	(2)	(3)	(4)
Aimere	36	108	21
Jerebuu	0	0	0
Inerie	49	66	26
Bajawa	0	0	0
Golewa	0	0	0
Golewa Selatan	21	30	13
Golewa Barat	0	0	0
Bajawa Utara	0	0	0
Soa	0	0	0
Riung	94	108	76
Riung Barat	0	0	0
Wolomeze	0	0	0
<b>Kabupaten Ngada</b>	<b>200</b>	<b>312</b>	<b>136</b>

Sumber/Source: Dinas Kelautan dan Perikanan Kabupaten Ngada / Fishery Service of Ngada Regency

## 5.5 KEHUTANAN FORESTERY

**Tabel** 5.5.1 **Luas Kawasan Hutan dan Perairan Menurut Kecamatan di Kabupaten Ngada (hektar), 2019**  
*Forest and Inland Water Area by Subdistrict in Ngada Regency (hectare), 2019*

Kecamatan Subdistrict	Hutan Lindung	Hutan Konservasi Darat	Hutan Konservasi Perairan
(1)	(2)	(3)	(4)
Aimere	0	2 360,71	0
Jerebuu	0	0	0
Inerie	0	0	0
Bajawa	309,54	1 414,32	0
Golewa	688,42	0	0
Golewa Selatan	0	0	0
Golewa Barat	0	0	0
Bajawa Utara	3 471,43	938,97	0
Soa	0	0	0
Riung	10 789,24	4 201,60	12 680,20
Riung Barat	9 866,08	0	0
Wolomeze	479,58	0	0
<b>Kabupaten Ngada</b>	<b>25 604,29</b>	<b>8 915,60</b>	<b>12 680,20</b>

Lanjutan Tabel/Continued Table 5.5.1

Kecamatan Subdistrict	Hutan Produksi			Jumlah Total
	Tetap	Terbatas	Dikonservasi	
(1)	(2)	(3)	(4)	
Aimere	0	0	10 134,40	12 495,11
Jerebuu	1 986,49	0	185,15	2 171,64
Inerie	89,68	0	1 821,15	1 910,83
Bajawa	347,88	0	1 585,00	3 656,74
Golewa	0	0	0	688,42
Golewa Selatan	2 279,25	0	0	2 279,25
Golewa Barat	700,44	0	0	700,44
Bajawa Utara	0	0	6 897,35	11 307,75
Soa	0	0	0	0
Riung	0	0	0	27 671,04
Riung Barat	0	0	3 402,60	13 268,68
Wolomeze	0	0	6 024,25	6 503,83
<b>Kabupaten Ngada</b>	<b>5 403,74</b>	<b>0</b>	<b>30 049,90</b>	<b>82 653,73</b>

Sumber/Source: UPT KPH Wilayah Kabupaten Ngada



**Tabel**  
**Table** 5.5.2**Luas Kawasan Hutan Menurut Kecamatan di Kabupaten Ngada (hektar), 2019**  
**Forest Area by Subdistrict in Ngada Regency (hectare), 2019**

<b>Kecamatan Subdistrict</b>	<b>Luas Area</b>	<b>Persentase Percentage</b>
(1)	(2)	(3)
Aimere	12 495,11	15,12
Jerebuu	2 171,64	2,63
Inerie	1 910,83	2,31
Bajawa	3 656,74	4,42
Golewa	688,42	0,83
Golewa Selatan	2 279,25	2,76
Golewa Barat	700,44	0,85
Bajawa Utara	11 307,75	13,68
Soa	0	0
Riung	27 671,04	33,48
Riung Barat	13 268,68	16,05
Wolomeze	6 503,83	7,87
<b>Kabupaten Ngada</b>	<b>82 653,73</b>	<b>100,00</b>

Sumber/Source: UPT KPH Wilayah Kabupaten Ngada

**Tabel** 5.5.3 **Luas Kawasan Hutan Menurut Fungsi di Kabupaten Ngada (hektar), 2019**  
**Table** 5.5.3 **Forest Area by Function in Ngada Regency (hectare), 2019**

Kecamatan Subdistrict	Luas Area	Persentase Percentage
(1)	(2)	(3)
Hutan Lindung	25 604,29	30,98
Cagar Alam Darat	8 915,60	10,79
Cagar Alam Laut	2 000,00	2,42
Taman Wisata Laut	9 900,00	11,98
Hutan Produksi Tetap	5 403,74	6,54
Hutan Produksi Terbatas	0	0
Hutan Produksi Dikonversi	30 049,90	36,36
Hutan Bakau	780,20	0,94
<b>Kabupaten Ngada</b>	<b>82 653,73</b>	<b>100,00</b>

Sumber/Source: UPT KPH Wilayah Kabupaten Ngada

**Tabel**  
**Table** 5.5.4**Perbandingan Persentase Luas Kawasan Hutan terhadap Luas Wilayah antara Kabupaten Ngada dan Provinsi NTT, 2019**

Jenis Hutan <i>Its Function</i>	Luas Hutan (Ha)	Persentase Luas terhadap Kabupaten (%)	Luas Hutan Provinsi NTT (Ha)	Persentase terhadap luas NTT (%)
(1)	(2)	(3)		
Hutan Produksi	5 403,74	3,33	296 064,00	1,83
Hutan Lindung	25 604,29	15,30	684 403,00	3,74
Cagar Alam Darat	8 915,60	5,50	...	...
Hutan Produksi Terbatas	0	0	173,98	...
Hutan Produksi Dikonversi	30 049,90	18,50	113 604,00	26,54
Hutan Mangrove / Bakau	780,20	0,48	...	...
Cagar Alam Laut	2 000,00	1,23	...	...
Taman Nasional	0	0	...	...
Taman Buru	0	0	...	...
Taman Wisata	0	0	...	...
Taman Wisata Alam Laut	9 900,00	6,10	...	...
Suaka Margasatwa	0	0	...	...
<b>Kabupaten Ngada</b>	<b>82 653,73</b>	<b>100,00</b>	<b>1 268 050</b>	<b>6,52</b>

Sumber/Source: UPT KPH Wilayah Kabupaten Ngada



6

**INDUSTRI, PERTAMBANGAN, DAN ENERGI**  
*INDUSTRY, MINING, AND ENERGY*

**JUMLAH PELANGGAN LISTRIK  
KABUPATEN NGADA**

**2019**

**24 225**  
orang



SUMBER : PLN RANTING BAJAWA

**JUMLAH PELANGGAN AIR YANG DISALURKAN  
DI KABUPATEN NGADA 2019**

**9 276**  
orang



SUMBER : PDAM KABUPATEN NGADA



**PENJELASAN TEKNIS****TECHNICAL NOTES**

- |   |   |
|---|---|
| <p>1. Perusahaan Listrik Negara (PLN) adalah Perusahaan Listrik Milik Negara yang mempunyai aktivitas kegiatan pembangkitan, transmisi, dan distribusi tenaga listrik.</p>  | <p>1. <i>State Electricity Company (PLN) is a State owned company that has activities for electricity production, transmission and electricity distribution.</i></p>  |
| <p>2. Perusahaan Air Bersih adalah perusahaan yang mempunyai aktivitas dalam penampungan, penjernihan, dan penyaluran air bersih kepada rumah tangga, perusahaan industri, atau pengguna komersial lainnya.</p>                             | <p>2. <i>Water Supply Company (PDAM) is a company with several activities such as the collection and purification of water and the distribution of cleaned water to households, industries, and other commercial users.</i></p>     |
| <p>3. Jumlah listrik/gas/air bersih yang terjual adalah banyaknya listrik/gas/air bersih yang disalurkan kepada para pelanggan.</p>   | <p>3. <i>Sold electricity/gas/cleaned water is total electricity/gas/ cleaned water distributed to customers.</i></p>   |
| <p>4. Biaya input adalah pengeluaran yang digunakan untuk pembelian bahan bakar dan pelumas tenaga listrik, alat-alat tulis, onderdil, ongkos pemeliharaan dan perbaikan kecil alat produksi, sewa gedung dan mesin serta jasa lainnya.</p> | <p>4. <i>Input values include expenditures for fuel and lubricant, electricity stationaries, spareparts, maintenance costs of machineries and vehicles, building and machineries rental costs, and costs of other services.</i></p> |
| <p>5. Nilai output adalah nilai tenaga listrik/gas/air bersih yang dijual atau didistribusikan kepada para pelanggan, ditambah dengan pendapatan atau penerimaan dari kegiatan jasa perusahaan.</p>   | <p>5. <i>Output cover electricity/gas/ cleaned water sold and distributed to customers added by income from other services.</i></p>   |





**Tabel**  
**Table** 6.1**Daya Terpasang, Produksi, dan Distribusi Listrik PT. PLN  
(Persero) pada Cabang/Ranting PLN Menurut Kecamatan,  
2016 - 2019**  
***Installed Electricity Power, Production, and Distribution of  
PT. PLN (Persero) at PLN Branch by Subdistrict, 2016 - 2019***

Tahun Year	Daya Terpasang Installed Electricity Power (VA)	Produksi Listrik Electricity Production (KWh)	Listrik Terjual Electricity Sold (KWh)	Dipakai Sendiri Own Used (KWh)	Susut/ Hilang Shrinkage/ Lost (%)
(1)	(2)	(3)	(4)	(5)	(6)
2016	39 383 267	25 835 088	25 761 963	3 734	4,45
2017	43 596 865	37 812 897	34 738 186	819 180	6,09
2018	47 679 919	40 787 285	36 789 831	608 841	8,42
2019	53 663 587	42 088 813	37 229 611	...	9,51

Sumber/Source: PT PLN Ranting Bajawa

**Tabel**  
**Table 6.2****Jumlah Pelanggan Listrik Menurut Kecamatan,  
2015 - 2019**  
**Number of Electricity Customers by Subdistrict, 2015 - 2019**

<b>Kecamatan Subdistrict</b>	<b>2015</b>	<b>2016</b>	<b>2017</b>	<b>2018</b>	<b>2019</b>
<b>(1)</b>	<b>(2)</b>	<b>(3)</b>	<b>(4)</b>	<b>(5)</b>	<b>(6)</b>
Aimere, Jerebuu, Inerie	2 834	4 398	4 474	6 295	3 956
Bajawa, Soa, Bajawa Utara	20 728	14 356	13 890	9 882	14 599
Golewa, Golewa Selatan, Golewa Barat	2 656	3 788	3 824	...	4 294
Riung, Riung Barat, Wolomeze	574	1 363	1 298	3 312	1 376
<b>Kabupaten Ngada</b>	<b>26 792</b>	<b>23 905</b>	<b>23 504</b>	<b>19 489</b>	<b>24 225</b>

Sumber/Source: PT PLN Ranting Bajawa

**Tabel**  
**Table 6.3****Jumlah Pelanggan dan Air yang Disalurkan Menurut  
Pelanggan di Kabupaten Ngada, 2019**  
*Number of Customers and Distributed Water by Type of  
Customers in Ngada Regency, 2019*

<b>Kategori Pelanggan</b> <i>Customers Categories</i>	<b>Pelanggan</b> <i>Number of Customers</i>	<b>Air Disalurkan</b> <i>Distributed Water</i> <b>(m<sup>3</sup>)</b>	<b>Nilai</b> <i>Value</i> <b>(Rp)</b>
(1)	(2)	(3)	(4)
Sosial	176	82 083	376 917 364
Rumah Tangga	8 433	1 697 667	6 560 360 905
Instansi Pemerintah	105	21 584	227 683 830
Niaga	492	210 040	1 514 024 278
Industri	70	21 407	164 672 066
Khusus	0	0	0
Bocor dalam Penyaluran	0	426 884	0
<b>Kabupaten Ngada</b>	<b>9 276</b>	<b>2 459 665</b>	<b>8 843 658 443</b>

Sumber/Source: PDAM Kabupaten Ngada

**Tabel**  
**Table 6.4****Banyaknya Produksi Air Minum Menurut Bulan, 2019**  
**Number of Drinking Water Production by Month, 2019**

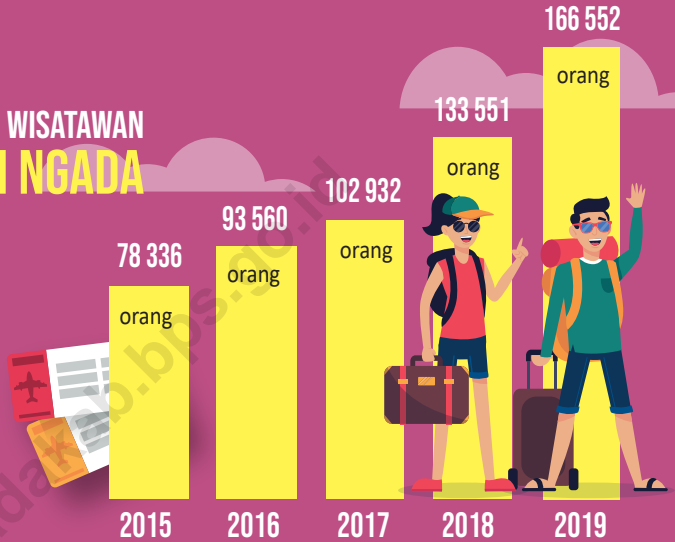
<b>Bulan</b> <b>Month</b>	<b>Produksi Air Minum</b> <b>(m<sup>3</sup>)</b>	<b>Persentase</b> <b>(%)</b>
<b>(1)</b>	<b>(2)</b>	<b>(3)</b>
Januari	178 819	8,80
Februari	158 816	7,81
Maret	151 620	7,46
April	174 731	8,60
Mei	154 044	7,58
Juni	172 467	8,49
Juli	172 028	8,46
Agustus	169 684	8,35
September	175 470	8,63
Oktober	190 909	9,39
November	176 002	8,66
Desember	157 895	7,77
<b>Jumlah/Total</b>	<b>2 032 485</b>	<b>100,00</b>

Sumber/Source: PDAM Kabupaten Ngada

7

## PARIWISATA TOURISM

### PENINGKATAN JUMLAH WISATAWAN DI KABUPATEN NGADA



### DESTINASI WISATA DENGAN PENGUNJUNG TERBANYAK TAHUN 2019

2

PERKAMPUNGAN  
TRADISIONAL BENA

25 613

1

SUMBER AIR PANAS  
ALAM MINGERUDA

94 872

3

TWAL 17 PULAU RIUNG

12 670



**PENJELASAN TEKNIS**

1. Wisatawan mancanegara (wisman) ialah setiap pengunjung yang mengunjungi suatu negara di luar tempat tinggalnya, didorong oleh satu atau beberapa keperluan tanpa bermaksud memperoleh penghasilan di tempat yang dikunjungi dan lamanya kunjungan tersebut tidak lebih dari satu tahun (12 bulan). Definisi ini mencakup 2 (dua) kategori wisatawan mancanegara, yaitu :
  - a. Wisatawan (turis) ialah setiap pengunjung seperti definisi di atas yang tinggal paling sedikit 24 jam, akan tetapi tidak lebih dari 1 (satu) tahun di tempat yang dikunjungi, dengan maksud antara lain: berlibur, rekreasi, olah raga, bisnis, menghadiri pertemuan, studi, dan kunjungan dengan alasan kesehatan.
  - b. Excursionist ialah setiap pengunjung seperti definisi di atas yang tinggal kurang dari 24 jam di tempat yang dikunjungi (termasuk "Cruise passengers"). Cruise Passengers ialah setiap pengunjung yang tiba di suatu negara di mana mereka tidak menginap di akomodasi yang tersedia di negara tersebut, misalnya dengan kapal laut.

**TECHNICAL NOTES**

1. *A foreign visitor is any person visiting a country other than his usual place of residence for any reason other than for earning income in the country visited, and the length of stay is no more than one year (12 months). This definition covers two categories of foreign visitors, namely:*
  - a. *"Tourist" is any visitor staying for at least 24 hours, but no more than one year, in the country visited, with the intention of visiting, and for any of these purposes : Pleasure, recreation and sports, Business, visiting friends and relatives, missions, attending meetings, conferences, visit for health reasons and study.*
  - b. *"Excursionist" is any visitor staying less than 24 hours in the country visited including, "Cruise Passengers", i.e. visitors arriving in a country without staying in any accommodation available in the visited country.*

2. Rata-rata Lama Tinggal adalah rata-rata waktu tinggal wisatawan mancanegara di Indonesia untuk satu kali kunjungan.
  3. Penerimaan negara dari wisatawan mancanegara adalah hasil kali antara rata-rata pengeluaran wisman per kunjungan dengan jumlah kunjungan wisman.
  4. Akomodasi ialah suatu usaha yang menggunakan suatu bangunan atau sebagian bangunan yang disediakan secara khusus, dan setiap orang dapat menginap, makan serta memperoleh pelayanan dan fasilitas lainnya dengan pembayaran. Akomodasi dibedakan antara hotel dan akomodasi lainnya. Ciri khusus dari hotel adalah mempunyai restoran yang berada di bawah manajemen hotel tersebut.
  5. Hotel berbintang yaitu hotel yang telah memenuhi persyaratan yang telah ditentukan seperti persyaratan fisik, bentuk pelayanan yang diberikan, kualifikasi tenaga kerja, jumlah kamar dan lainnya. Hotel tidak berbintang yaitu hotel yang tidak memenuhi persyaratan yang telah ditentukan.
  6. Tingkat penghunian kamar hotel adalah persentase banyaknya malam kamar yang dihuni
2. *Average Length of Stay is the average duration stay of foreign visitor in Indonesia for one trip.*
  3. *Revenue from foreign visitor is the number of foreign visitors in Indonesia multiplied by the average expenditure per visit.*
  4. *An accommodation is an establishment using a building or a part of a building, prepared commercially for any person to stay, eat and obtain service as well as other facilities. Accommodation is segregated into hotel and other accommodations. The special characteristic of hotel is having a restaurant under hotel management.*
  5. *A classified hotel is an accommodation which meets specified standards regarding physical requirements, services provided, manpower qualifications, number of rooms available, etc. A non-classified hotel is an accommodation which has not met the requirements previously mentioned.*
  6. *Room occupancy rate is the number of room-nights occupied divided by the number of room-*



terhadap banyaknya malam kamar yang tersedia.

*nights available, multiplied by 100 percent.*

7. Rata-rata lamanya tamu menginap adalah hasil bagi banyaknya malam tempat tidur yang terpakai dengan banyaknya tamu yang menginap di hotel dan akomodasi lainnya.
7. *Average length of stay is the number of bed-nights used divided by the number of guests staying at the accommodation.*

<https://ngadakab.bps.go.id>



**Tabel**  
**Table** 7.1

**Jumlah Rumah Makan/Restoran Menurut Kecamatan,  
2016–2019**  
**Number of Restaurants by Subdistrict, 2016–2019**

Kecamatan Subdistrict	2016	2017	2018	2019
(1)	(2)	(3)	(4)	(5)
Aimere	7	7	7	11
Jerebuu	0	0	0	0
Inerie	0	0	0	0
Bajawa	28	28	29	45
Golewa	3	3	0	8
Golewa Selatan	0	0	0	0
Golewa Barat	0	0	0	0
Bajawa Utara	0	0	0	0
Soa	2	2	10	9
Riung	11	12	11	10
Riung Barat	0	0	0	0
Wolomeze	0	0	0	0
<b>Kabupaten Ngada</b>	<b>51</b>	<b>52</b>	<b>57</b>	<b>83</b>

Sumber/Source: Dinas Pariwisata dan Kebudayaan Kabupaten Ngada

**Tabel**  
**Table** 7.2**Jumlah Akomodasi Hotel Menurut Kecamatan di  
Kabupaten Ngada, 2018 - 2019**  
**Numbers of Hotel Accomodations by Subdistrict in Ngada  
Regency, 2018 - 2019**

Kecamatan Subdistrict	2018			2019		
	Hotel Hotels	Kamar Rooms	Tempat Tidur Beds	Hotel Hotels	Kamar Rooms	Tempat Tidur Beds
(1)	(2)	(3)	(4)	(5)	(6)	(7)
Aimere	6	49	68	8	68	79
Jerebuu	1	13	13	2	15	15
Inerie	1	49	49	1	49	49
Bajawa	26	277	441	28	312	454
Golewa	0	0	0	1	5	5
Golewa Selatan	0	0	0	0	0	0
Golewa Barat	0	0	0	0	0	0
Bajawa Utara	0	0	0	0	0	0
Soa	0	0	0	1	10	12
Riung	10	90	171	11	108	168
Riung Barat	0	0	0	0	0	0
Wolomeze	0	0	0	0	0	0
<b>Kabupaten Ngada</b>	<b>44</b>	<b>478</b>	<b>742</b>	<b>52</b>	<b>567</b>	<b>782</b>

Sumber/Source: Dinas Pariwisata dan Kebudayaan Kabupaten Ngada

**Tabel**  
**Table** 7.3**Banyaknya Hotel Menurut Kelas dan Fasilitas di  
Kabupaten Ngada, 2018 - 2019**  
*Numbers of Hotel by Class and Facility in Ngada Regency,  
2018 - 2019*

Kelas dan Fasilitas <i>Class and Facility</i>	2018			2019		
	Hotel <i>Hotels</i>	Kamar <i>Rooms</i>	Tempat Tidur <i>Beds</i>	Hotel <i>Hotels</i>	Kamar <i>Rooms</i>	Tempat Tidur <i>Beds</i>
(1)	(2)	(3)	(4)	(5)	(6)	(7)
<b>Berbintang</b> <i>Classified</i>	0	0	0	0	0	0
<b>Tidak Berbintang</b> <i>Unclassified</i>	44	478	742	52	567	782
< 10 kamar	28	174	299	26	139	208
10 - 24 kamar	14	218	327	22	284	382
> 24 kamar	2	86	116	4	144	192
<b>Kabupaten Ngada</b>	<b>44</b>	<b>478</b>	<b>742</b>	<b>52</b>	<b>567</b>	<b>782</b>

Sumber/Source: Dinas Pariwisata dan Kebudayaan Kabupaten Ngada

**Tabel**  
**Table 7.4****Banyaknya Hotel Menurut Kelompok Kamar dan Kecamatan di Kabupaten Ngada, 2019**  
**Numbers of Hotel by Room Category and Subdistrict in Ngada Regency, 2019**

Kecamatan Subdistrict	< 10	10 - 24	> 24	Jumlah Total
(1)	(2)	(3)	(4)	(5)
Aimere	5	3	0	8
Jerebuu	1	1	0	2
Inerie	0	0	1	1
Bajawa	13	13	2	28
Golewa	1	0	0	1
Golewa Selatan	0	0	0	0
Golewa Barat	0	0	0	0
Bajawa Utara	0	0	0	0
Soa	0	1	0	1
Riung	6	4	1	11
Riung Barat	0	0	0	0
Wolomeze	0	0	0	0
<b>Kabupaten Ngada</b>	<b>26</b>	<b>22</b>	<b>4</b>	<b>52</b>

Sumber/Source: Dinas Pariwisata dan Kebudayaan Kabupaten Ngada

**Tabel**  
**Table 7.5****Banyaknya Kamar Hotel Menurut Kelompok Kamar dan Kecamatan di Kabupaten Ngada, 2019**  
**Numbers of Hotel Rooms by Room Category and Subdistrict in Ngada Regency, 2019**

Kecamatan Subdistrict	< 10	10 - 24	> 24	Jumlah Total
(1)	(2)	(3)	(4)	(5)
Aimere	31	37	0	68
Jerebuu	2	13	0	15
Inerie	0	0	49	49
Bajawa	71	172	69	312
Golewa	5	0	0	5
Golewa Selatan	0	0	0	0
Golewa Barat	0	0	0	0
Bajawa Utara	0	0	0	0
Soa	0	10	0	10
Riung	30	52	26	108
Riung Barat	0	0	0	0
Wolomeze	0	0	0	0
<b>Kabupaten Ngada</b>	<b>139</b>	<b>284</b>	<b>144</b>	<b>567</b>

Sumber/Source: Dinas Pariwisata dan Kebudayaan Kabupaten Ngada

**Tabel**  
**Table 7.6****Banyaknya Tempat Tidur Menurut Kelompok Kamar dan Kecamatan di Kabupaten Ngada, 2019**  
**Numbers of Beds by Room Category and Subdistrict in Ngada Regency, 2019**

Kecamatan Subdistrict	< 10	10 - 24	> 24	Jumlah Total
(1)	(2)	(3)	(4)	(5)
Aimere	42	37	0	79
Jerebuu	2	13	0	15
Inerie	0	0	49	49
Bajawa	115	241	98	390
Golewa	8	13	0	21
Golewa Selatan	0	0	0	0
Golewa Barat	0	0	0	0
Bajawa Utara	0	0	0	0
Soa	0	12	0	12
Riung	44	79	45	168
Riung Barat	0	0	0	0
Wolomeze	0	0	0	0
<b>Kabupaten Ngada</b>	<b>208</b>	<b>382</b>	<b>192</b>	<b>782</b>

Sumber/Source: Dinas Pariwisata dan Kebudayaan Kabupaten Ngada



**Tabel**  
**Table 7.7****Banyaknya Tenaga Kerja Hotel Menurut Kelompok Kamar dan Kecamatan di Kabupaten Ngada, 2019**  
**Numbers of Hotel Employments by Room Category and Subdistrict in Ngada Regency, 2019**

<b>Kecamatan Subdistrict</b>	<b>&lt; 10</b>	<b>10 - 24</b>	<b>&gt; 24</b>	<b>Jumlah Total</b>
(1)	(2)	(3)	(4)	(5)
Aimere	8	7	0	15
Jerebuu	2	14	0	16
Inerie	0	0	10	10
Bajawa	28	36	16	80
Golewa	2	0	0	2
Golewa Selatan	0	0	0	0
Golewa Barat	0	0	0	0
Bajawa Utara	0	0	0	0
Soa	0	1	0	1
Riung	9	6	1	16
Riung Barat	0	0	0	0
Wolomeze	0	0	0	0
<b>Kabupaten Ngada</b>	<b>49</b>	<b>64</b>	<b>27</b>	<b>140</b>

Sumber/Source: Dinas Pariwisata dan Kebudayaan Kabupaten Ngada

**Tabel**  
**Table** 7.8**Rasio Tenaga Kerja / Hotel Menurut Kelompok Kamar dan Kecamatan di Kabupaten Ngada, 2019**  
**Employments / Hotel Ratio by Room Category and Subdistrict in Ngada Regency, 2019**

<b>Kecamatan Subdistrict</b>	<b>&lt; 10</b>	<b>10 - 24</b>	<b>&gt; 24</b>	<b>Jumlah Total</b>
(1)	(2)	(3)	(4)	(5)
Aimere	1,60	2,33	-	1,88
Jerebuu	2,00	14,00	-	8,00
Inerie	-	-	10,00	10,00
Bajawa	2,15	2,77	8,00	2,86
Golewa	2,00	-	-	2,00
Golewa Selatan	-	-	-	-
Golewa Barat	-	-	-	-
Bajawa Utara	-	-	-	-
Soa	-	1,00	0,00	1,00
Riung	1,50	1,50	1,00	1,45
Riung Barat	-	-	-	-
Wolomeze	-	-	-	-
<b>Kabupaten Ngada</b>	<b>1,88</b>	<b>2,91</b>	<b>6,75</b>	<b>2,69</b>

Sumber/Source: Dinas Pariwisata dan Kebudayaan Kabupaten Ngada

**Tabel**  
**Table 7.9****Rasio Tenaga Kerja / Kamar Hotel Menurut Kelompok Kamar dan Kecamatan di Kabupaten Ngada, 2019**  
**Employments / Hotel Rooms Ratio by Room Category and Subdistrict in Ngada Regency, 2019**

<b>Kecamatan Subdistrict</b>	<b>&lt; 10</b>	<b>10 - 24</b>	<b>&gt; 24</b>	<b>Jumlah Total</b>
(1)	(2)	(3)	(4)	(5)
Aimere	0,26	0,19	-	0,22
Jerebuu	1,00	1,08	-	1,07
Inerie	-	-	0,20	0,20
Bajawa	0,39	0,21	0,23	0,26
Golewa	0,40	-	-	0,40
Golewa Selatan	-	-	-	-
Golewa Barat	-	-	-	-
Bajawa Utara	-	-	-	-
Soa	-	0,10	-	0,10
Riung	0,30	0,12	0,04	0,15
Riung Barat	-	-	-	-
Wolomeze	-	-	-	-
<b>Kabupaten Ngada</b>	<b>0,35</b>	<b>0,23</b>	<b>0,19</b>	<b>0,25</b>

Sumber/Source: Dinas Pariwisata dan Kebudayaan Kabupaten Ngada

**Tabel**  
**Table** 7.10**Banyaknya Tenaga Kerja Hotel Menurut Status dan Kecamatan di Kabupaten Ngada, 2019**  
**Number of Hotel Employments by Status and Subdistrict in Ngada Regency, 2019**

Kecamatan Subdistrict	Dibayar Employee	Tidak Dibayar Unemployee	Jumlah Total
(1)	(2)	(3)	(4)
Aimere	15	0	15
Jerebuu	16	0	16
Inerie	10	0	10
Bajawa	80	0	80
Golewa	2	0	2
Golewa Selatan	0	0	0
Golewa Barat	0	0	0
Bajawa Utara	0	0	0
Soa	1	0	1
Riung	16	0	16
Riung Barat	0	0	0
Wolomeze	0	0	0
<b>Kabupaten Ngada</b>	<b>140</b>	<b>0</b>	<b>140</b>

Sumber/Source: Dinas Pariwisata dan Kebudayaan Kabupaten Ngada

**Tabel**  
**Table** 7.11

**Banyaknya Tenaga Kerja Hotel Menurut Tingkat Pendidikan dan Kecamatan di Kabupaten Ngada, 2019**  
**Number of Hotel Employments by Education Level and Subdistrict in Ngada Regency, 2019**

Kecamatan Subdistrict	< SLTA	SLTA	D1 - S1	>S1	Jumlah Total
(1)	(2)	(3)	(4)	(5)	(6)
Aimere	9	5	1	0	15
Jerebuu	0	16	0	0	16
Inerie	3	2	0	0	5
Bajawa	3	68	4	0	75
Golewa	0	2	0	0	2
Golewa Selatan	0	0	0	0	0
Golewa Barat	0	0	0	0	0
Bajawa Utara	0	0	0	0	0
Soa	1	0	0	0	1
Riung	1	20	0	0	21
Riung Barat	0	0	0	0	0
Wolomeze	0	0	0	0	0
<b>Kabupaten Ngada</b>	<b>17</b>	<b>113</b>	<b>4</b>	<b>0</b>	<b>135</b>

Sumber/Source: Dinas Pariwisata dan Kebudayaan Kabupaten Ngada

**Tabel**  
**Table** 7.12**Rata-Rata Tarif Tempat Tidur Hotel Menurut Kategori dan Kecamatan di Kabupaten Ngada, 2019**  
**Average of Hotel Tariff by Category and Subdistrict in Ngada Regency, 2019**

Kecamatan Subdistrict	Minimum Minimum	Maksimum Maximum	Rata-Rata Average
(1)	(2)	(3)	(4)
Aimere	100.000	350.000	225.000
Jerebuu	100.000	1.500.000	800.000
Inerie	200.000	200.000	200.000
Bajawa	100.000	600.000	350.000
Golewa	150.000	150.000	150.000
Golewa Selatan	0	0	0
Golewa Barat	0	0	0
Bajawa Utara	0	0	0
Soa	150.000	150.000	150.000
Riung	100.000	650.000	375.000
Riung Barat	0	0	0
Wolomeze	0	0	0
<b>Kabupaten Ngada</b>	<b>XX</b>	<b>XX</b>	<b>XX</b>

Sumber/Source: Dinas Pariwisata dan Kebudayaan Kabupaten Ngada

**Tabel**  
**Table** 7.13**Jumlah Hotel dan Restoran/ Rumah Makan di Kabupaten Ngada, 2015 - 2019**  
**Numbers of Hotels and Restaurants in Ngada Regency, 2015 - 2019**

Tahun Year	Hotel Hotels		Jumlah Total
	Berbintang Classified	NonBintang Unclassified	
(1)	(2)	(3)	(4)
2015	0	32	32
2016	0	33	33
2017	0	38	38
2018	0	44	44
2019	0	52	52

Sumber/Source: Dinas Pariwisata dan Kebudayaan Kabupaten Ngada

**Tabel**  
**Table 7.14****Banyaknya Kunjungan Wisatawan Menurut Jenis Wisatawan dan Obyek Wisata di Kabupaten Ngada, 2019**  
**Numbers of Tourist Visits by Tourist Type and Tourist Attraction in Ngada Regency, 2019**

Nama Obyek Wisata <i>Tourist Attraction</i>	Kecamatan <i>Subdistrict</i>	Jenis Wisatawan <i>Tourist Type</i>		
		Nusantara <i>Domestic</i>	Mancanegara <i>International</i>	Jumlah <i>Total</i>
(1)	(2)	(3)	(4)	(5)
Perkampungan Tradisional Bena	Jerebuu	13 411	12 202	25 613
Perkampungan Tradisional Luba	Jerebuu	1 879	6 168	8 047
Perkampungan Tradisional Tololela	Inerie	189	1 438	1 627
Perkampungan Tradisional Gurusina	Jerebuu	10	207	217
Perkampungan Tradisional Wogo	Golewa	27	73	100
Perkampungan Tradisional Bela	Bajawa	7	514	521
Desa Legelapu	Aimere	112	400	512
Perkampungan Tradisional Belaraghi	Aimere	220	891	1 111
Perkampungan Tradisional Tua Be'a	Golewa Barat	52	97	149
Sumber Air Panas Alam Mengeruda	Soa	82 670	12 202	94 872
Taman Wisata Alam Laut 17 Pulau	Riung	6 795	5 875	12 670
Danau Wawomudha	Bajawa	0	0	0
Sumber Air Panas Alam Malanage	Jerebuu	772	4 169	4 941
Air Panas Boba Soka	Golewa Selatan	7 522	0	7 522
Air Terjun Ogi - Kec. Bajawa	Bajawa	7 620	1 030	8 650
<b>Kabupaten Ngada</b>		<b>121 286</b>	<b>45 266</b>	<b>166 552</b>

Sumber/Source: Dinas Pariwisata dan Kebudayaan Kabupaten Ngada



**Tabel**  
**Table** 7.15

**Jumlah Wisatawan Mancanegara dan Nusantara di  
Kabupaten Ngada, 2015 - 2019**  
*Numbers of International and Domestic Visitors in Ngada  
Regency, 2015 - 2019*

Tahun Year	Wisatawan Visitors		Jumlah Total
	Mancanegara International	Nusantara Domestic	
(1)	(2)	(3)	(5)
2015	26 664	51 672	78 336
2016	22 537	71 023	93 560
2017	27 086	75 846	102 932
2018	25 120	108 431	133 551
2019	45 266	121 286	166 552

Sumber/Source: Dinas Pariwisata dan Kebudayaan Kabupaten Ngada



## TRANSPORTASI DAN KOMUNIKASI

TRANSPORTATION AND COMMUNICATION

### PANJANG JALAN KABUPATEN MENURUT KONDISI JALAN DI KABUPATEN NGADA, 2019

404,15 km

BAIK

93,27 km

SEDANG

98,52 km

RUSAK

446,06 km

RUSAK BERAT



**PENJELASAN TEKNIS****TECHNICAL NOTES**

- |   |   |
|---|---|
| <p>1. Data transportasi dan komunikasi meliputi :</p> <ol style="list-style-type: none"> <li>a. Panjang Jalan</li> <li>b. Angkutan Darat</li> <li>c. Angkutan Laut</li> <li>d. Angkutan Udara</li> <li>e. Pos dan Telekomunikasi</li> </ol>   | <p>1. <i>Data on transportations and communications cover:</i></p> <ol style="list-style-type: none"> <li><i>a. Length of Road</i></li> <li><i>b. Land Transportation</i></li> <li><i>c. Sea Transportation</i></li> <li><i>d. Air Transportation</i></li> <li><i>e. Pos and Telecommunication</i></li> </ol>   |
| <p>2. Kendaraan bermotor adalah setiap kendaraan yang digerakkan oleh peralatan teknik yang ada pada kendaraan tersebut, biasanya digunakan untuk angkutan orang atau barang di atas jalan raya selain kendaraan yang berjalan di atas rel. Kendaraan bermotor yang dicatat adalah semua jenis kendaraan kecuali kendaraan bermotor TNI/Polri dan Korps Diplomatik.</p> | <p>2. <i>Motor vehicles are any kind of vehicles motorized by machine set up in those vehicles. They are usually used for transporting peoples and goods on roads except vehicles moving along a railway line. The data cover all kinds of motor vehicles except those belong to Indonesia Army Force Indonesian State Police and Diplomatic Corps.</i></p> |
| <p>3. Mobil penumpang adalah setiap kendaraan bermotor yang dilengkapi dengan tempat duduk untuk sebanyak-banyaknya delapan orang, tidak termasuk tempat duduk untuk pengemudi, baik dilengkapi atau tidak dilengkapi bagasi.</p>   | <p>3. <i>Passengers cars are any motor vehicles with no more than eight seats, excluding seat for driver. It can be with or without boot.</i></p>   |
| <p>4. Mobil bis adalah setiap kendaraan bermotor yang dilengkapi dengan tempat duduk untuk lebih dari delapan orang, tidak termasuk tempat duduk untuk pengemudi, baik dilengkapi atau tidak dilengkapi bagasi.</p>   | <p>4. <i>Buses are passengers cars having seats for more than eight passengers, excluding seat for driver. It can be with or without boot.</i></p>  |

5. Mobil truk adalah setiap kendaraan bermotor yang digunakan untuk angkutan barang, selain mobil penumpang, mobil bis dan kendaraan bermotor roda dua.
  6. Data panjang jalan negara dan jalan provinsi bersumber dari Kementerian Pekerjaan Umum. Sedangkan jalan kabupaten/kota bersumber dari Dinas Pekerjaan Umum Kabupaten/Kota, diolah dari daftar PJ-II/5.
  7. Kantor Pos adalah pemberi pelayanan pengiriman barang, uang, dsb, dari suatu tempat ke tempat yang lain. Pengguna pelayanan biasanya diharuskan menempel perangko yang cukup pada sampul surat, kartu pos, pos wesel, warkat pos, paket dsb. Rumah pos berfungsi sama seperti kantor pos dan kantor pos pembantu, bedanya rumah pos biasanya terletak di daerah terpencil.
  8. Telekomunikasi adalah setiap pemancaran, pengiriman dan atau penerimaan dari setiap informasi dalam bentuk tanda-tanda, isyarat, tulisan, gambar, suara dan bunyi melalui sistem kawat, optik, radio atau sistem elektromagnetik lainnya.
5. *Trucks are any motor vehicles used to transport goods excluding passenger cars, buses, and motorcycles.*
  6. *Data on the length of state and provincial roads were taken from the Ministry of Public Works, while the regency/city roads data were taken from Regency Public Works Offices, based on PJ-II/5 questionnaire.*
  7. *Post office is an establishment dealing with the delivery of goods, letters, money, etc. from one place to another place. Service users usually put postage stamps on the envelope and postcard or are charged with amount of money in obtaining services such as money order, aerogramme, package post, etc. A mailing house has the same function as post office and auxiliary post office. It is usually located in remote areas.*
  8. *Telecommunication includes every transmitting, delivering and or receiving from every information of marking, signal, article, picture, sound and voice through strand of wire system, optic, radio or other electromagnetic system.*

## 8.1 TRANSPORTASI TRANSPORTATION

**Tabel** 8.1.1 **Panjang Jalan Menurut Tingkat Kewenangan Pemerintahan di Kabupaten Ngada (km), 2017–2019**  
**Table** 8.1.1 **Length of Roads by Level of Government Authority in Ngada Regency (km), 2017–2019**

<b>Tingkat Kewenangan Pemerintahan</b> <i>Level of Government Authority</i>	<b>2017</b>	<b>2018</b>	<b>2019</b>
(1)	(2)	(3)	(4)
Negara/ <i>State</i>	77,79	77,79	170,29
Provinsi/ <i>Province</i>	181,74	181,74	...
Kabupaten/Kota <i>Regency/Municipality</i>	1 042,00	1 042,00	1 042,00
<b>Jumlah/Total</b>	<b>1 301,53</b>	<b>1 301,53</b>	<b>...</b>

Catatan/Note: ...

Sumber/Source: Dinas Pekerjaan Umum dan Perumahan Rakyat Kabupaten Ngada

**Tabel 8.1.2** Panjang Jalan Kabupaten Menurut Jenis Permukaan Jalan di Kabupaten Ngada (km), 2017–2019  
**Length of Regency Roads by Type of Road Surface in Ngada Regency (km), 2017–2019**

Jenis Permukaan Jalan Type of Road Surface	2017	2018	2019
(1)	(2)	(3)	(4)
Aspal/Paved	368,65	466,99	435,95
Kerikil/Gravel	218,97	192,90	217,68
Tanah/Soil	452,62	377,71	384,88
Lainnya/Others	4,41	4,41	3,48
<b>Jumlah/Total</b>	<b>1 042,00</b>	<b>1 042,00</b>	<b>1 042,00</b>

Catatan/Note: ...

Sumber/Source: Dinas Pekerjaan Umum dan Perumahan Rakyat Kabupaten Ngada



**Tabel 8.1.3** Panjang Jalan Kabupaten Menurut Kondisi Jalan di Kabupaten Ngada (km), 2017–2019  
**Table** *Length of Regency Roads by Condition of Roads in Ngada Regency (km), 2017–2019*

Kondisi Jalan Condition of Roads	2017	2018	2019
(1)	(2)	(3)	(4)
Baik/Good	337,72	449,62	404,15
Sedang/Moderate	72,09	74,37	93,27
Rusak/Damage	89,51	89,51	98,52
Rusak Berat/Severely Damage	428,51	428,51	446,06
<b>Jumlah/Total</b>	<b>1 042,00</b>	<b>1 042,00</b>	<b>1 042,00</b>

Catatan/Note: ...

Sumber/Source: Dinas Pekerjaan Umum dan Perumahan Rakyat Kabupaten Ngada

**Tabel** 8.1.4 **Lalu Lintas Kapal Laut, Jumlah Penumpang dan Jumlah Hewan melalui Pelabuhan Aimere Menurut Bulan, 2019**  
**Numbers of Ship, Passenger, Animal via Aimere Port by Month, 2019**

Bulan Month	Kapal Laut Ship (Buah / Unit)		Penumpang Passenger (Orang / People)		Hewan Animal (Ekor / Tail)	
	Tiba	Berangkat	Turun	Naik	Bongkar	Muat
(1)	(2)	(3)	(4)	(5)	(6)	(7)
Januari	13	13	833	750	0	4
Februari	10	10	708	435	0	0
Maret	8	8	918	586	0	0
April	8	8	844	450	0	0
Mei	7	7	457	857	1	0
Juni	12	12	1 687	1 400	6	2
Juli	16	16	4 157	2 374	0	5
Agustus	16	16	2 586	2 180	4	0
September	14	14	2 639	2 187	77	758
Oktober	14	14	1 311	1 020	3	0
November	15	15	1 560	641	0	8
Desember	8	8	1 097	863	0	51
<b>Jumlah / Total</b>	<b>141</b>	<b>141</b>	<b>18 797</b>	<b>13 743</b>	<b>91</b>	<b>828</b>

Catatan/Note: ...

Sumber/Source: Hasil Survei Transportasi 2019

**Tabel**  
**Table** 8.1.5

**Volume Bongkar Muat Melalui Pelabuhan Aimere  
Menurut Bulan, 2019**  
*Volume of Loaded/ Unloaded Cargo via Aimere Port by  
Month, 2019*

Bulan Month	Barang / Cargo		
	Muat	Bongkar	Jumlah
(1)	(2)	(3)	(4)
Januari	116	97	213
Februari	53	243	296
Maret	38	166	204
April	33	166	199
Mei	12	182	194
Juni	29	125	154
Juli	58	448	506
Agustus	51	559	610
September	29	294	323
Oktober	38	347,8	385,8
November	180	219	399
Desember	144	470	614
<b>Jumlah / Total</b>	<b>781</b>	<b>3 316,8</b>	<b>4 097,8</b>

Catatan/Note: ...

Sumber/Source: Hasil Survei Transportasi 2019

**Tabel**  
**Table 8.1.6****Banyaknya Bongkar Muat Kendaraan melalui Pelabuhan  
Aimere Menurut Bulan, 2019**  
**Numbers of Loaded / Unloaded Vehicles via Aimere Port by  
Month, 2019**

Bulan Month	Sepeda Motor		Roda Empat		Roda Enam	
	Muat	Bongkar	Muat	Bongkar	Muat	Bongkar
(1)	(2)	(3)	(4)	(5)	(6)	(7)
Januari	150	122	37	33	21	38
Februari	73	144	30	40	21	35
Maret	76	136	33	49	28	47
April	81	156	39	45	25	29
Mei	65	39	42	39	18	50
Juni	141	239	71	69	40	49
Juli	219	468	108	79	47	101
Agustus	279	393	59	68	34	89
September	265	758	62	41	12	44
Oktober	88	209	49	37	38	58
November	127	286	61	41	39	65
Desember	100	204	73	61	46	79
<b>Jumlah / Total</b>	<b>1 664</b>	<b>3 154</b>	<b>664</b>	<b>602</b>	<b>369</b>	<b>684</b>

Catatan/Note: ...

Sumber/Source: Hasil Survei Transportasi 2019

**Tabel**  
**Table 8.1.7****Lalu Lintas Pesawat dan Jumlah Penumpang Melalui  
Bandar Udara Turelelo - Soa Menurut Bulan, 2019**  
**Number of Aircraft and Passenger by Month and Category  
via Soa Airport, 2019**

Bulan Month	Pesawat Aircraft (Buah / Unit)		Penumpang Passenger (Orang / People)			Jumlah Total
	Tiba Arrival	Berangkat Departure	Tiba Arrival	Berangkat Departure	Transit	
(1)	(2)	(3)	(4)	(5)	(6)	(7)
Januari	98	98	2 826	3 419	1 177	7 618
Februari	86	86	2 401	3 110	1 322	7 005
Maret	99	99	3 396	3 727	1 162	8 483
April	124	124	3 576	3 709	1 573	9 106
Mei	111	111	3 326	4 161	1 507	9 216
Juni	117	117	3 473	4 119	1 674	9 500
Juli	110	110	3 651	3 783	1 359	9 013
Agustus	110	110	3 172	3 851	1 381	8 624
September	109	109	3 601	4 031	1 105	8 955
Oktober	103	103	3 629	3 988	1 080	8 903
November	98	98	3 530	3 651	1 550	8 927
Desember	116	116	4 502	4 352	1 167	10 253
<b>Jumlah / Total</b>	<b>1 281</b>	<b>1 281</b>	<b>41 083</b>	<b>45 901</b>	<b>16 057</b>	<b>105 603</b>

Catatan/Note: ...

Sumber/Source: Hasil Survei Transportasi 2019

**Tabel**  
**Table 8.1.8****Volume Bongkar Muat Barang dan Bagasi Melalui Bandar Udara Turelelo - Soa Menurut Bulan, 2019**  
**Number of Baggage and Cargo Loaded/ Unloaded by Month via Soa Airport, 2019**

Bulan Month	Barang Cargo			Bagasi Pax Baggage		
	Bongkar	Muat	Jumlah Total	Bongkar	Muat	Jumlah Total
(1)	(2)	(3)	(4)	(5)	(6)	(7)
Januari	6 765	947	7 712	16 098	21 895	37 993
Februari	6 047	56	6 103	10 254	13 642	23 896
Maret	6 402	939	7 341	13 959	15 472	29 431
April	6 204	179	6 383	15 447	16 129	31 576
Mei	4 575	2	4 577	13 611	18 614	32 225
Juni	3 791	2	3 793	14 836	17 518	32 354
Juli	6 117	70	6 187	16 889	19 036	35 925
Agustus	6 505	85	6 590	13 212	18 234	31 446
September	5 379	165	5 544	15 578	18 529	34 107
Oktober	6 050	278	6 328	14 407	16 481	30 888
November	5 426	490	5 916	14 615	14 193	28 808
Desember	8 298	1014	9 312	18 404	16 075	34 479
<b>Jumlah / Total</b>	<b>71 559</b>	<b>4227</b>	<b>75 786</b>	<b>177 310</b>	<b>205 818</b>	<b>383 128</b>

Catatan/Note: ...

Sumber/Source: Hasil Survei Transportasi 2019

## 8.2 KOMUNIKASI COMMUNICATION

**Tabel 8.2.1** Jumlah Kantor Pos Pembantu Menurut Kecamatan di Kabupaten Ngada, 2016–2019  
*Number of Post Offices Subsidiaries by Subdistrict in Ngada Regency, 2016–2019*

Kecamatan Subdistrict	2016	2017	2018	2019
(1)	(2)	(3)	(4)	(5)
Aimere	1	1	1	1
Jerebuu	0	0	0	0
Inerie	0	0	0	0
Bajawa	1	1	1	1
Golewa	1	1	1	1
Golewa Selatan	0	0	0	0
Golewa Barat	0	0	0	0
Bajawa Utara	0	0	0	0
Soa	0	0	0	0
Riung	0	0	0	0
Riung Barat	0	0	0	0
Wolomeze	0	0	0	0
<b>Kabupaten Ngada</b>	<b>3</b>	<b>3</b>	<b>3</b>	<b>3</b>

Catatan/Note: ...

Sumber/Source: Kantor Pos Indonesia Kabupaten Ngada

**Tabel 8.2.1** Jumlah Surat Pos, Paket Pos, dan Wesel Pos yang Dikirim dan Diterima di Kantor Pos Kabupaten Ngada, 2019

Jenis Pos	Satuan	Dikirim	Diterima
(1)	(2)	(3)	(4)
<b>I. Surat Pos</b>			
a. Dalam Negeri			
Biasa	Lembar	4 015	10 151
Tercatat	Lembar	0	150
Kilat Khusus	Lembar	0	0
Pos <i>Express</i>	Lembar	3 455	5 465
Faksimile	Lembar	5 760	13 264
b. Luar Negeri			
Biasa	Lembar	267	146
Tercatat	Lembar	0	0
<b>II. Paket Pos</b>			
a. Dalam Negeri			
	Kg	1 469	2 494
b. Luar Negeri			
	Kg	0	103
<b>III. Wesel Pos</b>			
a. Dikirim			
	Rupiah	471 150 000	0
b. Dibayar			
	Rupiah	970 700 697	0

Catatan/Note: ...

Sumber/Source: Kantor Pos Indonesia Kabupaten Ngada



## PERBANKAN, KOPERASI, DAN HARGA-HARGA

BANKING, COOPERATIVE, AND PRICES

### Pinjaman Bank di Kabupaten Ngada Menurut Sektor 2019

Miliar Rupiah



**PERTANIAN**  
3.40



**PENGANGKUTAN**  
1.16



**PERTAMBANGAN**  
5.74



**DUNIA USAHA**  
2.28



**KONSTRUKSI**  
15.63



**SOSIAL MASYARAKAT**  
29.35



**PERDAGANGAN**  
29.49



**LAINNYA**  
203.087



**PENJELASAN TEKNIS****TECHNICAL NOTES**

- |   |  |
|---|--|
| <p>1. Data statistik perbankan bersumber dari Bank NTT Cabang Bajawa, PT. Bank BRI Cabang Bajawa dan PT. Bank BNI Capem Bajawa.</p>   | <p>1. <i>Banking statistics are obtained from The Bank NTT, Tlc - Branch Bajawa, The Bank BRI, Tlc – Branch Bajawa, The Bank BNI, Tlc – Sub Branch Bajawa.</i></p>   |
| <p>2. Data lembaga keuangan bukan bank bersumber dari Dinas Koperasi dan PKM, PT. Pegadaian Cabang Bajawa, PT. Asuransi Bumi Putera dan PT. Asuransi Jiwa Sraya Capem Bajawa.</p>   | <p>2. <i>Data of financial institutions non-banks are sourced from the Office of Cooperatives and PKM, Pegadaian, Tlc Branch Bajawa Bumi Putra Insurance, Tlc and Jiwa Sraya Insurance, Tlc Sub Branch Bajawa.</i></p> |
| <p>3. Koperasi adalah badan usaha yang beranggotakan orang seorang atau badan hukum koperasi dengan melandaskan kegiatannya berdasarkan prinsip koperasi sekaligus sebagai gerakan ekonomi rakyat yang berdasar atas asas kekeluargaan.</p> | <p>3. <i>Cooperative is an establishment that its members are people or establishments with legal status of cooperative and its activities based or people economic movement.</i></p>                                  |
| <p>4. Data harga meliputi data harga konsumen dan harga produsen yang merupakan data primer hasil survei harga.</p>   | <p>4. <i>Price data include data of consumer price and producer prices which is the primary data from prices survey.</i></p>   |
| <p>5. Harga konsumen (HK) mencakup konsumen perdesaan dan konsumen perkotaan serta harga sembilan bahan pokok (sembako). Dari data harga konsumen dihasilkan data inflasi.</p>  | <p>5. <i>Consumer prices (CP) covers an area of rural consumers and urban consumers as well as the price of nine basic (staple food). From the data consumer, price inflation data is generated.</i></p>               |
| <p>6. Harga produsen (HP) dipantau melalui responden tetap yang meliputi responden HP Gabah,</p>  | <p>6. <i>Producer prices (PP) is monitored through the respondents remain which includes respondents PP</i></p>  |

HP tanaman pangan, HP tanaman perkebunan, HP kehutanan, HP perikanan dan HP peternakan. Wilayah survei harga produsen berada pada semua sentra produksi.

*of Rice, PP of food crops, PP of plantation crops, PP of forestry, fisheries and PP of farms. Domain of Producer price survey are on all production centers.*

<https://ngadakab.bps.go.id>

**Tabel**  
**Table 9.1****Jumlah Koperasi Aktif Menurut Kecamatan di Kabupaten Ngada, 2018–2019**  
**Number of Active Cooperative by Subdistrict Ngada Regency, 2018–2019**

Kecamatan Subdistrict	2018	2019
(1)	(2)	(3)
Aimere	5	5
Jerebuu	3	3
Inerie	4	4
Bajawa	45	45
Golewa	14	14
Golewa Selatan	4	4
Golewa Barat	3	3
Bajawa Utara	6	6
Soa	6	6
Riung	6	6
Riung Barat	7	7
Wolomeze	5	5
<b>Kabupaten Ngada</b>	<b>108</b>	<b>108</b>

Catatan/Note: ...

Sumber/Source: Dinas Koperasi, UKM, dan Perdagangan Kabupaten Ngada

**Tabel**  
**Table** 9.2**Jumlah Koperasi Menurut Jenis Usaha Koperasi dan Kecamatan di Kabupaten Ngada, 2019**  
**Number of Cooperative by Kind of Cooperative and Subdistrict in Ngada Regency, 2019**

Kecamatan Subdistrict	Jenis Usaha Koperasi/ Kind of Cooperative					Jumlah Total
	Koperasi Produsen	Koperasi Konsumsi	Koperasi Simpan Pinjam	Koperasi Serba Usaha	Lainnya Other	
(1)	(2)	(3)	(4)	(5)	(6)	(7)
Aimere	1	0	4	1	4	5
Jerebuu	0	0	3	1	2	3
Inerie	0	0	4	1	3	4
Bajawa	4	1	40	8	37	45
Golewa	2	0	12	4	10	14
Golewa Selatan	0	0	4	0	4	4
Golewa Barat	1	0	2	0	3	3
Bajawa Utara	0	0	6	1	5	6
Soa	1	0	5	0	6	6
Riung	2	0	4	3	3	6
Riung Barat	0	0	7	3	4	7
Wolomeze	1	0	4	3	2	5
<b>Kabupaten Ngada</b>	<b>11</b>	<b>2</b>	<b>95</b>	<b>25</b>	<b>83</b>	<b>108</b>

Catatan/Note: ...

Sumber/Source: Dinas Koperasi, UKM, dan Perdagangan Kabupaten Ngada

**Tabel**  
**Table** 9.3**Banyaknya Tenaga Kerja Koperasi Menurut Kecamatan dan Status di Kabupaten Ngada, 2019**  
**Number of Cooperative Labor by Subdistrict and Status in Ngada Regency, 2019**

Kecamatan Subdistrict	Pengurus	Pengawas	Manajer	Karyawan	Jumlah
(1)	(2)	(3)	(4)	(5)	(6)
Aimere	15	14	3	21	53
Jerebuu	12	9	0	3	24
Inerie	12	12	17	4	45
Bajawa	150	130	24	187	491
Golewa	46	41	6	24	117
Golewa Selatan	14	12	2	16	44
Golewa Barat	9	9	4	1	23
Bajawa Utara	11	12	3	10	36
Soa	18	18	3	20	59
Riung	12	12	4	10	38
Riung Barat	21	19	4	15	59
Wolomeze	15	15	1	10	41
<b>Kabupaten Ngada</b>	<b>335</b>	<b>303</b>	<b>71</b>	<b>321</b>	<b>1030</b>

Catatan/Note: ...

Sumber/Source: Dinas Koperasi, UKM, dan Perdagangan Kabupaten Ngada

**Tabel**  
**Table 9.4****Volume Modal dan Volume Usaha Koperasi Menurut  
Kecamatan di Kabupaten Ngada, 2019**  
*Asset Scale of Village Unit Cooperative Member's Saving by  
District And Status in Ngada Regency, 2019*

<b>Kecamatan Subdistrict</b>	<b>Modal Sendiri</b>	<b>Modal Luar</b>	<b>Volume Usaha</b>
(1)	(2)	(3)	(4)
Aimere	2 482 092 606	1 427 440 247	2 559 530 090
Jerebuu	432 504 158	1 588 576 356	848 185 000
Inerie	5 543 017 602	9 925 962 803	9 666 127 500
Bajawa	63 182 693 129	151 717 531 171	173 492 000 690
Golewa	79 522 537 171	3 381 707 316	5 928 800 512
Golewa Selatan	4 741 160 533	1 957 031 126	1 684 042 460
Golewa Barat	1 770 037 950	243 363 650	994 109 200
Bajawa Utara	278 109 950	137 272 675	568 725 000
Soa	2 095 887 084	7 351 587 229	7 598 251 656
Riung	381 634 500	566 053 392	367 734 000
Riung Barat	537 629 409	635 109 195	4 880 764 056
Wolomeze	1 367 390 019	524 810 293	1 164 919 000
<b>Kabupaten Ngada</b>	<b>162 334 694 111</b>	<b>179 456 445 453</b>	<b>209 753 189 164</b>

Catatan/Note: ...

Sumber/Source: Dinas Koperasi, UKM, dan Perdagangan Kabupaten Ngada



**Tabel**  
**Table** 9.5**Volume Aset Koperasi Menurut Kecamatan di Kabupaten Ngada, 2018 - 2019**  
**Number of Village Unit Cooperative Asset by Subdistrict in Ngada Regency, 2018 - 2019**

Kecamatan Subdistrict	2018	2019
(1)	(2)	(3)
Aimere	3 939 397 048	3 909 532 853
Jerebuu	2 021 080 514	2 021 080 514
Inerie	13 661 516 932	16 518 221 450
Bajawa	205 093 115 036	214 858 589 926
Golewa	82 023 432 613	83 142 592 766
Golewa Selatan	6 702 341 659	6 702 341 659
Golewa Barat	1 108 667 637	1 103 719 600
Bajawa Utara	429 417 400	429 417 400
Soa	9 567 590 413	9 447 474 313
Riung	947 687 892	947 687 892
Riung Barat	1 172 738 604	1 172 738 604
Wolomeze	1 612 514 837	1 892 200 312
<b>Kabupaten Ngada</b>	<b>328 279 500 585</b>	<b>342 145 597 289</b>

Catatan/Note: ...

Sumber/Source: Dinas Koperasi, UKM, dan Perdagangan Kabupaten Ngada

**Tabel**  
**Table** 9.6**Komposisi Giro Bank di Kabupaten Ngada per 31  
Desember 2019**  
**Outstanding of Bank Transfers on December 31 2019**

(Rp.000,-)

<b>Status</b>	<b>2019</b>
(1)	(2)
<b>1 Pemerintah / State</b>	
Giro Pemerintah	43 473 640
Lainnya	719 398
Pemerintah Campuran	0
<b>2 Swasta / Private</b>	
Koperasi	3
Lainnya	21 728 951
<b>Jumlah / Total</b>	<b>65 921 992</b>

Catatan/Note: ...

Sumber/Source: Bank BRI dan Bank NTT Cabang Bajawa

**Tabel**  
**Table** 9.7**Jenis Simpanan Bank di Kabupaten Ngada per 31  
Desember 2018 - 2019**  
*Category of Saving on December 31, 2018 - 2019*

(Rp.000,-)

<b>Jenis Tabungan Category of Saving</b>	<b>2018</b>	<b>2019</b>
(1)	(2)	(3)
<b>1 Tabungan / Saving</b>	112 961 323	120 271 389
<b>2 Simpanan Berjangka</b>	45 266 227	35 735 051
Deposito	45 266 227	35 735 051
PKBB	0	0
Bank	0	0
<b>Jumlah / Total</b>	<b>158 227 550</b>	<b>156 006 440</b>

Catatan/Note: ...

Sumber/Source: Bank BRI dan Bank NTT Cabang Bajawa

**Tabel**  
**Table** 9.8**Pinjaman Bank di Kabupaten Ngada Menurut Sektor,  
2018 - 2019**  
**Outstanding of Bank Credit by Economics Sector, 2018 -  
2019**

(Rp.000,-)

<b>Jenis Tabungan Category of Saving</b>	<b>2018</b>	<b>2019</b>
(1)	(2)	(3)
Pertanian / Agriculture	7 933 020	3 993 768
Pertambangan / Mining	8 945	5 744
Perindustrian / Manufacturing	0	0
Listrik & Air / Electricity & Water	0	0
Konstruksi / Construction	8 621 044	15 633 617
Perdagangan / Trade	28 003 102	29 487 946
Pengangkutan / Transportation	3 896 670	1 160 491
Jasa - Jasa / Service	0	0
Dunia Usaha / Enterprise	2 351	2 283
Sosial Masyarakat / Public	22 649 761	29 347 766
Lainnya / Others	173 509 548	203 086 760
<b>Jumlah / Total</b>	<b>244 624 441</b>	<b>282 718 375</b>

Catatan/Note: ...

Sumber/Source: Bank BRI dan Bank NTT Cabang Bajawa

**Tabel**  
**Table** 9.9**Pinjaman Bank di Kabupaten Ngada Menurut Jenis  
Penggunaan, 2018 - 2019**  
**Outstanding of Bank Credit by Usage Type, 2018 - 2019**

(Rp.000,-)

<b>Jenis Penggunaan Usage Type</b>	<b>2018</b>	<b>2019</b>
(1)	(2)	(3)
Modal Kerja	37 591 601	60 835 172
Investasi	33 573 271	39 207 720
Konsumsi	173 509 548	203 978 459
<b>Jumlah / Total</b>	<b>244 674 420</b>	<b>304 021 351</b>

Catatan/Note: ...

Sumber/Source: Bank BRI dan Bank NTT Cabang Bajawa

**Tabel**  
**Table** 9.10**Penyaluran Kredit PERUM Pegadaian Cabang Bajawa,  
2018 - 2019***(Rupiah)*

Triwulan	2018	2019
(1)	(2)	(3)
Triwulan I	10 998 190 000	11 942 481 263
Triwulan II	11 360 917 117	11 827 143 179
Triwulan III	11 785 376 852	12 617 837 050
Triwulan IV	10 974 357 550	14 401 547 000
<b>Jumlah / Total</b>	<b>45 118 841 519</b>	<b>50 789 008 492</b>

Catatan/Note: ...

Sumber/Source: Perum Pegadaian Cabang Bajawa

**Tabel**  
**Table** 9.11**Jumlah Pelunasan Pinjaman dan Sisa yang Belum Dilunasi, 2019***(Rupiah)*

<b>Triwulan</b>	<b>Pelunasan</b>	<b>Sisa yang Belum Dilunasi</b>
<b>(1)</b>	<b>(2)</b>	<b>(3)</b>
Triwulan I	4 772 940 000	6 225 250 000
Triwulan II	3 656 960 000	7 723 957 117
Triwulan III	4 370 780 000	7 414 596 852
Triwulan IV	2 774 110 000	8 200 247 550
<b>Jumlah / Total</b>	<b>15 574 790 000</b>	<b>29 564 051 519</b>

Catatan/Note: ...

Sumber/Source: Perum Pegadaian Cabang Bajawa

**Tabel**  
**Table** 9.12**Jumlah Hasil Lelang PERUM Pegadaian Cabang Bajawa,  
2018 - 2019***(Rupiah)*

<b>Triwulan</b>	<b>2018</b>	<b>2019</b>
<b>(1)</b>	<b>(2)</b>	<b>(3)</b>
Triwulan I	389 788 224	484 712 000
Triwulan II	410 619 500	642 521 000
Triwulan III	743 605 700	675 544 488
Triwulan IV	586 462 600	799 964 088
<b>Jumlah / Total</b>	<b>2 130 476 024</b>	<b>2 602 741 576</b>

Catatan/Note: ...

Sumber/Source: Perum Pegadaian Cabang Bajawa



10

## PENGELUARAN PENDUDUK

*Population Expenditure*

**PEBGELUARAN RATA-RATA PER KAPITA  
SELAMA SEBULAN, 2019**

**Rp 909.267**



**Makanan**

**Rp 519.882**



**Pakaian, Alas Kaki dan Tutup Kepala**

**Rp 19.940**

**Keperluan Pesta dan Upacara**



**Rp 10.753**

**Pajak Pungutan dan Asuransi**



**Rp 23.680**

**Perumahan**



**Rp 200.767**

**Aneka Barang Jasa**



**Rp 72.854**



**PENJELASAN TEKNIS**

1. Pengeluaran rata-rata per kapita sebulan adalah biaya yang dikeluarkan untuk konsumsi semua anggota rumah tangga selama sebulan dibagi dengan banyaknya anggota rumah tangga.
2. Pengeluaran yang dimaksud adalah pengeluaran per kapita untuk makanan dan bukan makanan. Makanan mencakup seluruh jenis makanan termasuk makanan jadi, minuman, tembakau dan sirih. Bukan makanan mencakup perumahan, sandang, biaya kesehatan, sekolah dan sebagainya.

**TECHNICAL NOTES**

1. *The average per capita monthly expenditure of a household is obtained by dividing the number of household members into the total consumption expenses of that household.*
2. *Expenditure that mention is the expenditure per capita for food and non-food commodities. Food items includes prepared or packaged foods, beverages, tobacco and betel vine. Non-food commodities include housing, clothes, health expenses, education expenses, etc.*



**Tabel**  
**Table** 10.1

**Rata-rata Pengeluaran per Kapita Sebulan Menurut Kelompok Komoditas (rupiah) di Kabupaten Ngada, 2018 dan 2019**  
**Monthly Average Expenditure per Capita by Commodity Group (rupiahs) in Ngada Regency, 2018 and 2019**

<b>Kelompok Komoditas/Commodity Group</b>	<b>2018</b>	<b>2019</b>
(1)	(2)	(3)
<b>Makanan/Food</b>		
Padi-padian/ <i>Cereals</i>	112 360	108 712
Umbi-umbian/ <i>Tubers</i>	6 614	4 728
Ikan/udang/cumi/kerang/ <i>Fish/shrimp/common squid/shells</i>	42 030	49 818
Daging/ <i>Meat</i>	24 296	30 281
Telur dan susu/ <i>Eggs and milk</i>	24 684	20 131
Sayur-sayuran/ <i>Vegetables</i>	46 652	50 972
Kacang-kacangan/ <i>Legumes</i>	7 683	8 749
Buah-buahan/ <i>Fruits</i>	20 491	18 147
Minyak dan kelapa/ <i>Oil and coconut</i>	12 938	13 556
Bahan minuman/ <i>Beverage stuffs</i>	21 826	25 330
Bumbu-bumbuan/ <i>Spices</i>	7 440	8 147
Konsumsi lainnya/ <i>Miscellaneous food items</i>	4 800	5 308
Makanan dan minuman jadi/ <i>Prepared food and beverages</i>	59 032	109 027
Rokok/ <i>Cigarettes</i>	37 740	66 975
<b>Jumlah makanan/Total food</b>	<b>428 587</b>	<b>519 882</b>
<b>Bukan makanan/Non-food</b>		
Perumahan dan fasilitas rumah tangga/ <i>Housing and household facilities</i>	205 175	200 767
Aneka komoditas dan jasa/ <i>Goods and services</i>	77 662	72 854
Pakaian, alas kaki, dan tutup kepala/ <i>Clothing, footwear, and headgear</i>	16 105	19 940
Komoditas tahan lama/ <i>Durable goods</i>	29 256	61 391
Pajak, pungutan, dan asuransi/ <i>Taxes and insurance</i>	22 031	23 680
Keperluan pesta dan upacara/kenduri/ <i>Parties and ceremonies</i>	17 659	10 753
<b>Jumlah bukan makanan/Total non-food</b>	<b>367 888</b>	<b>389 385</b>
<b>Jumlah/Total</b>	<b>796 475</b>	<b>909 267</b>

Catatan/Note: ...

Sumber/Source: BPS, Survei Sosial Ekonomi Nasional (Susenas) Maret/BPS-Statistics Indonesia, National Socioeconomic Survey March

**Tabel**  
**Table** 10.2**Persentase Pengeluaran per Kapita Sebulan Menurut Kelompok Komoditas di Kabupaten Ngada, 2018 dan 2019**  
**Percentage of Monthly Expenditure per Capita by Commodity Group in Ngada Regency, 2018 and 2019**

<b>Kelompok Komoditas/Commodity Group</b>	<b>2018</b>	<b>2019</b>
(1)	(2)	(3)
<b>Makanan/Food</b>		
Padi-padian/ <i>Cereals</i>	26,22	20,91
Umbi-umbian/ <i>Tubers</i>	1,54	0,91
Ikan/udang/cumi/kerang/ <i>Fish/shrimp/common squid/shells</i>	9,81	9,58
Daging/ <i>Meat</i>	5,67	5,82
Telur dan susu/ <i>Eggs and milk</i>	5,76	3,87
Sayur-sayuran/ <i>Vegetables</i>	10,89	9,80
Kacang-kacangan/ <i>Legumes</i>	1,79	1,68
Buah-buahan/ <i>Fruits</i>	4,78	3,49
Minyak dan kelapa/ <i>Oil and coconut</i>	3,02	2,61
Bahan minuman/ <i>Beverage stuffs</i>	5,09	4,87
Bumbu-bumbuan/ <i>Spices</i>	1,74	1,57
Konsumsi lainnya/ <i>Miscellaneous food items</i>	1,12	1,02
Makanan dan minuman jadi/ <i>Prepared food and beverages</i>	13,77	20,97
Rokok/ <i>Cigarettes</i>	8,81	12,88
<b>Jumlah makanan/Total food</b>	<b>100,00</b>	<b>100,00</b>
<b>Bukan makanan/Non-food</b>		
Perumahan dan fasilitas rumah tangga/ <i>Housing and household facilities</i>	55,77	51,56
Aneka komoditas dan jasa/ <i>Goods and services</i>	21,11	18,71
Pakaian, alas kaki, dan tutup kepala/ <i>Clothing, footwear, and headgear</i>	4,38	5,12
Komoditas tahan lama/ <i>Durable goods</i>	7,95	15,77
Pajak, pungutan, dan asuransi/ <i>Taxes and insurance</i>	5,99	6,08
Keperluan pesta dan upacara/kenduri/ <i>Parties and ceremonies</i>	4,80	2,76
<b>Jumlah bukan makanan/Total non-food</b>	<b>100,00</b>	<b>100,00</b>

Catatan/Note: ...

Sumber/Source: BPS, Survei Sosial Ekonomi Nasional (Susenas) Maret/BPS-Statistics Indonesia, National Socioeconomic Survey March

**Tabel**  
**Table** 10.3**Persentase Penduduk Menurut Golongan Pengeluaran Per Kapita Sebulan di Kabupaten Ngada, 2018 dan 2019**  
*Percentage of Population by Per Capita Spending Group a Month in Ngada Regency, 2018 and 2019*

<b>Golongan Pengeluaran</b> <i>Spending Group</i> <b>(Rp)</b>	<b>2018</b>	<b>2019</b>
(1)	(2)	(3)
< 150 000	NA	NA
150 000–199 999	NA	NA
200 000–299 999	NA	NA
300 000–499 999	22,72	16,17
500 000–749 999	23,33	20,36
750 000–999 999	21,12	21,88
> 1 000 000	28,71	39,28
<b>Jumlah/Total</b>	<b>100,00</b>	<b>100,00</b>

Catatan/Note: ...

Sumber/Source: BPS, Survei Sosial Ekonomi Nasional (Susenas) Maret/BPS-Statistics Indonesia, National Socioeconomic Survey March





11

PERDAGANGAN  
TRADE

JUMLAH **PEDAGANG** YANG MEMILIKI **SIUP**  
DI KABUPATEN NGADA **2019**

31 MIKRO

87 KECIL

19 MENENGAH

BUAH SEGAR

AGEN



**PENJELASAN TEKNIS**

1. Perusahaan adalah suatu badan yang melakukan kegiatan ekonomi, bertujuan menghasilkan barang/jasa, terletak di suatu bangunan fisik pada lokasi tertentu, dan mempunyai catatan administrasi tersendiri. Badan perusahaan konstruksi dapat berbentuk PT, CV, Firma, PT (Persero).
2. Pekerja adalah semua orang yang pada saat pencacahan bekerja di perusahaan, baik pekerja teknik maupun pekerja nonteknik .  
Pekerja tetap: pekerja yang bekerja pada perusahaan/ usaha yang menerima upah/gaji secara tetap, tidak tergantung pada absensi/ kehadiran pekerja tersebut.

**TECHNICAL NOTES**

1. *Establishment is an economic activity unit to provide goods or services located in a physical building, possessing cost structure and production record. The type of legal entity of construction establishment could be: Limited Company, Limited Partnership, Firm government's Company (local and national).*
2. *Employee is any person at the time of enumeration who's working in the establishment as a technical worker or non-technical worker.  
Permanent worker: Those who are working in the establishment/ business and receiving fixed salaries/wages without depending on the absence/presence records.*



**Tabel**  
**Table** 11.1

**Jumlah Pedagang yang Memiliki SIUP Menurut Kecamatan di Kabupaten Ngada, 2019**  
*Number of Trader who Have Permission Letter by Subdistrict in Ngada Regency, 2019*

Kecamatan Subdistrict	Pedagang Mikro Micro Trader	Pedagang Kecil Small Trader	Pedagang Menengah Medium Trader	Pedagang Besar Wholesaler
(1)	(2)	(3)	(4)	(5)
Aimere	4	5	0	0
Jerebuu	3	2	1	0
Inerie	0	2	0	0
Bajawa	12	52	18	0
Golewa	2	4	0	0
Golewa Selatan	2	1	0	0
Golewa Barat	3	4	0	0
Bajawa Utara	0	4	0	0
Soa	2	4	0	0
Riung	2	6	0	0
Riung Barat	0	1	0	0
Wolomeze	0	2	0	0
<b>Kabupaten Ngada</b>	<b>31</b>	<b>87</b>	<b>19</b>	<b>0</b>

Catatan/Note: ...

Sumber/Source: Dinas Koperasi, UKM, dan Perdagangan Kabupaten Ngada

**Tabel**  
**Table** 11.2**Banyaknya Pasar Menurut Status Pengelolaan dan Kecamatan di Kabupaten Ngada, 2019**  
**Numbers of Market by Status and Subdistrict in Ngada Regency, 2019**

Kecamatan Subdistrict	Harian		Mingguan		Jumlah/ Total
	Pemda	Pasar Desa	Pemda	Pasar Desa	
(1)	(2)	(3)	(4)	(5)	(6)
Aimere	0	0	1	0	1
Jerebuu	0	0	1	0	1
Inerie	0	0	1	0	1
Bajawa	1	0	0	0	1
Golewa	0	0	1	0	1
Golewa Selatan	0	0	1	0	1
Golewa Barat	0	0	0	1	1
Bajawa Utara	0	0	0	0	0
Soa	0	0	1	0	1
Riung	0	0	2	0	2
Riung Barat	0	0	1	1	2
Wolomeze	0	0	0	1	1
<b>Kabupaten Ngada</b>	<b>1</b>	<b>0</b>	<b>9</b>	<b>3</b>	<b>13</b>

Catatan/Note: ...

Sumber/Source: Dinas Koperasi, UKM, dan Perdagangan Kabupaten Ngada

**Tabel**  
**Table** 11.3

**Banyaknya Alat UTTP Menurut Jenis di Kabupaten Ngada,  
2017 - 2019**

<b>Jenis Category</b>	<b>2017</b>	<b>2018</b>	<b>2019</b>
(1)	(2)	(3)	(4)
Meteran	13	13	5
Takaran	40	145	169
Timbangan Sentisimal	218	218	256
Timbangan Bobot Ingsut	0	0	0
Timbangan Meja	234	238	232
Dancing Logam	225	225	260
Timbangan Cepat	0	0	0
Timbangan Pegas	1 074	1 074	1 061
Timbangan Kuadran	0	0	0
Timbangan Ternak	0	0	0
Anak Timbangan Biasa	1 213	1 213	1 419
Anak Timbangan Halus	9	9	10
Neraca	2	2	3
Pompa Ukuran BBM	5	5	5
Timbangan Elektronik	12	15	12
<b>Jumlah/Total</b>	<b>3045</b>	<b>3 154</b>	<b>3 432</b>

Catatan/Note: ...

Sumber/Source: Dinas Koperasi, UKM, dan Perdagangan Kabupaten Ngada





12

## SISTEM NERACA REGIONAL SYSTEM OF REGIONAL ACCOUNTS

### DISTRIBUSI PERSENTASE TERTINGGI PDRB ADHB MENURUT LAPANGAN USAHA DI KABUPATEN NGADA

# 2019

Highest Percentage Distribution of GRDP At Current Market Prices by Industry



### LAJU PERTUMBUHAN PDRB DI KABUPATEN NGADA Growth Rate of GRDP TAHUN 2019

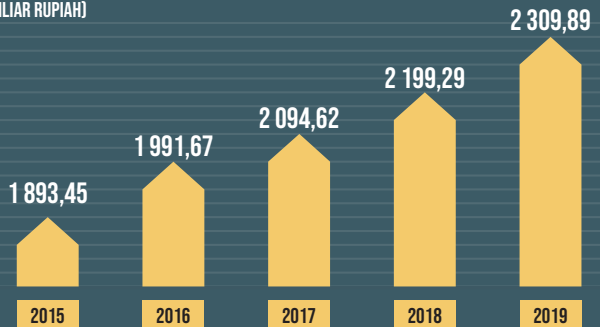
**5,03%**



SUMBER : BADAN PUSAT STATISTIK

### PDRB ATAS DASAR HARGA BERLAKU MENURUT LAPANGAN USAHA GRDP at 2010 Constant Market Prices by Industry DI KABUPATEN NGADA 2019

(MILIAR RUPIAH)





**PENJELASAN TEKNIS**

1. Produk Domestik Regional Bruto (PDRB) adalah nilai tambah seluruh produk baik barang maupun jasa yang dihasilkan oleh semua unit ekonomi dalam wilayah domestik Ngada. Untuk menyusun PDRB digunakan 2 pendekatan yaitu sektoral dan penggunaan.
2. Dari data PDRB yang disajikan tersebut dapat diketahui besarnya nilai tambah sektoral yang meliputi sektor pertanian, pertambangan & penggalian, industri pengolahan, listrik & air bersih, bangunan/ konstruksi, perdagangan, restoran & hotel, pengangkutan dan komunikasi, keuangan, persewaan dan jasa perusahaan dan sektor jasa.
3. Selain itu, dari data PDRB dapat diketahui peran / andil masing-masing sektor dalam perekonomian Kabupaten Ngada, juga dapat memberikan gambaran tentang pertumbuhan ekonomi baik wilayah maupun sektor, juga dari data PDRB tersebut dapat diketahui inflasi setiap sektor dan menyajikan pendapatan perkapita penduduk Ngada.
4. Pemanfaatan data PDRB ini sangat luas terutama sebagai bahan

**TECHNICAL NOTES**

1. *Gross Regional Domestic Product (GDP) is the added value throughout the product of both goods and services produced by all economic units in the domestic area of Ngada Regency. To compile these statistics, two approaches have been used i.e. "production approach" and "expenditure approach"*
2. *Of the GDP data presented it can be discovered the value-added sector which includes agriculture, mining & quarrying, manufacturing, electricity & water supply, building / construction, trade, restaurants & hotels, transport and communications, finance, leasing and corporate services and the service sector.*
3. *Moreover, from the GDP data can be known role / contribution of each sector in the economy of Ngada Regency, also can provide a description of economic growth in both regions and sectors, as well as from the GDP data can be known inflation every sector and presents the per capita income of residents Ngada.*
4. *Utilization of GDP data is very extensive, especially as the*

evaluasi hasil pembangunan dan sebagai dasar penentuan kebijakan pembangunan ekonomi regional.

*material development and evaluation of results as the basis for determination of regional economic development policy.*

<https://ngadakab.bps.go.id>

**Tabel**  
**Table** 12.1.

**Produk Domestik Regional Bruto Atas Dasar Harga  
Berlaku Menurut Lapangan Usaha di Kabupaten Ngada  
(miliar rupiah), 2015–2019**  
*Gross Regional Domestic Product at Current Market Prices  
by Industry in Ngada Regency (billion rupiahs), 2015–  
2019*

	Lapangan Usaha/Industry	2015	2016	2017	2018*	2019**
	(1)	(2)	(3)	(4)	(5)	(6)
A	Pertanian, Kehutanan, dan Perikanan/ <i>Agriculture, Forestry, and Fishing</i>	923,25	996,52	1052,07	1124,11	1186,20
B	Pertambangan dan Penggalian/ <i>Mining and Quarrying</i>	47,38	50,98	53,52	56,57	59,89
C	Industri Pengolahan/ <i>Manufacturing</i>	36,24	40,11	43,81	47,15	50,86
D	Pengadaan Listrik dan Gas/ <i>Electricity and Gas</i>	0,78	1,05	1,17	1,36	1,37
E	Pengadaan Air; Pengelolaan Sampah, Limbah, dan Daur Ulang/ <i>Water Supply; Sewerage, Waste Management, and Remediation Activities</i>	2,76	2,91	3,05	3,18	3,30
F	Konstruksi/ <i>Construction</i>	308,88	342,89	377,24	416,93	460,99
G	Perdagangan Besar dan Eceran; Reparasi Mobil dan Sepeda Motor/ <i>Wholesale and Retail Trade; Repair of Motor Vehicles and Motorcycles</i>	195,76	217,74	232,08	248,83	274,94
H	Transportasi dan Pergudangan/ <i>Transportation and Storage</i>	115,76	128,29	140,07	149,49	160,46
I	Penyediaan Akomodasi dan Makan Minum/ <i>Accommodation and Food Service Activities</i>	12,27	13,91	15,54	17,02	18,35
J	Informasi dan Komunikasi/ <i>Information and Communication</i>	113,85	121,61	128,89	136,39	145,73

Lanjutan Tabel/*Continued Table* 12.1

	<b>Lapangan Usaha/Industry</b>	<b>2015</b>	<b>2016</b>	<b>2017</b>	<b>2018*</b>	<b>2019**</b>
	(1)	(2)	(3)	(4)	(5)	(6)
K	Jasa Keuangan dan Asuransi/ <i>Financial and Insurance Activities</i>	151,43	173,06	193,90	206,74	219,26
L	Real Estat/ <i>Real Estate Activities</i>	50,43	55,47	59,96	63,53	63,80
M,N	Jasa Perusahaan/ <i>Business Activities</i>	1,24	1,29	1,35	1,48	1,60
O	Administrasi Pemerintahan, Pertahanan, dan Jaminan Sosial Wajib/ <i>Public Administration and Defence; Compulsory Social Security</i>	470,75	538,63	597,66	634,28	690,65
P	Jasa Pendidikan/ <i>Education</i>	41,51	46,98	52,50	58,52	63,73
Q	Jasa Kesehatan dan Kegiatan Sosial/ <i>Human Health and Social Work Activities</i>	33,70	36,62	38,94	42,28	45,40
R,S,T,U	Jasa Lainnya/ <i>Other Services Activities</i>	19,28	20,85	22,85	25,12	27,39
	<b>Produk Domestik Regional Bruto/<i>Gross Regional Domestic Product</i></b>	2 525,25	2 788,92	3 014,62	3 232,98	3 473,92

Catatan/Note: \* Data Sementara

\*\* Data Sangat Sementara

Sumber/Source: BPS, berbagai sensus, survei dan sumber lain/BPS-Statistics Indonesia, various census, survey, and other sources

**Tabel**  
**Table** 12.2

**Produk Domestik Regional Bruto Atas Dasar Harga Konstan 2010 Menurut Lapangan Usaha di Kabupaten Ngada (miliar rupiah), 2015–2019**  
**Gross Regional Domestic Product at 2010 Constant Market Prices by Industry Ngada Regency (billion rupiahs), 2015–2019**

	<b>Lapangan Usaha/Industry</b>	<b>2015</b>	<b>2016</b>	<b>2017</b>	<b>2018 *</b>	<b>2019**</b>
	(1)	(2)	(3)	(4)	(5)	(6)
A	Pertanian, Kehutanan, dan Perikanan/ <i>Agriculture, Forestry, and Fishing</i>	676,85	699,20	720,39	746,58	769,43
B	Pertambangan dan Penggalian/ <i>Mining and Quarrying</i>	30,41	31,80	33,36	34,81	36,27
C	Industri Pengolahan/ <i>Manufacturing</i>	26,30	27,38	28,63	29,84	31,30
D	Pengadaan Listrik dan Gas/ <i>Electricity and Gas</i>	0,73	0,83	0,84	0,94	0,95
E	Pengadaan Air; Pengelolaan Sampah, Limbah, dan Daur Ulang/ <i>Water Supply; Sewerage, Waste Management, and Remediation Activities</i>	2,39	2,41	2,48	2,54	2,61
F	Konstruksi/ <i>Construction</i>	245,85	259,06	283,29	308,73	328,77
G	Perdagangan Besar dan Eceran; Reparasi Mobil dan Sepeda Motor/ <i>Wholesale and Retail Trade; Repair of Motor Vehicles and Motorcycles</i>	159,54	169,54	174,71	183,98	197,18
H	Transportasi dan Pergudangan/ <i>Transportation and Storage</i>	86,27	90,25	95,70	100,14	105,23
I	Penyediaan Akomodasi dan Makan Minum/ <i>Accommodation and Food Service Activities</i>	8,49	9,04	9,73	10,56	11,31
J	Informasi dan Komunikasi/ <i>Information and Communication</i>	104,41	111,24	116,68	123,15	130,19

Lanjutan Tabel/*Continued Table 12.2*

	<b>Lapangan Usaha/Industry</b>	<b>2015</b>	<b>2016</b>	<b>2017</b>	<b>2018 *</b>	<b>2019**</b>
	(1)	(2)	(3)	(4)	(5)	(6)
K	Jasa Keuangan dan Asuransi/ <i>Financial and Insurance Activities</i>	105,60	116,23	125,16	130,22	134,64
L	Real Estat/ <i>Real Estate Activities</i>	37,07	38,94	41,13	42,95	43,05
M,N	Jasa Perusahaan/ <i>Business Activities</i>	0,96	1,00	1,05	1,12	1,19
O	Administrasi Pemerintahan, Pertahanan, dan Jaminan Sosial Wajib/ <i>Public Administration and Defence; Compulsory Social Security</i>	340,97	363,95	386,99	405,03	434,24
P	Jasa Pendidikan/ <i>Education</i>	28,25	29,81	31,68	33,52	35,69
Q	Jasa Kesehatan dan Kegiatan Sosial/ <i>Human Health and Social Work Activities</i>	25,73	26,55	27,42	28,67	30,16
R,S,T,U	Jasa Lainnya/ <i>Other Services Activities</i>	13,62	14,43	15,40	16,53	17,68
	<b>Produk Domestik Regional Bruto/<i>Gross Regional Domestic Product</i></b>	1 893,45	1 991,67	2 094,62	2 199,29	2 309,89

Catatan/*Note*: \* Data Sementara

\*\* Data Sangat Sementara

Sumber/*Source*: BPS, berbagai sensus, survei dan sumber lain/*BPS-Statistics Indonesia, various census, survey, and other sources*



**Tabel**  
**Table** 12.3

**Distribusi Persentase Produk Domestik Regional Bruto Atas Dasar Harga Berlaku Menurut Lapangan Usaha di Kabupaten Ngada, 2015–2019**  
**Percentage Distribution of Gross Regional Domestic Product at Current Market Prices by Industry Ngada Regency, 2015–2019**

	Lapangan Usaha/Industry	2015	2016	2017	2018 *	2019**
	(1)	(2)	(3)	(4)	(5)	(6)
A	Pertanian, Kehutanan, dan Perikanan/ <i>Agriculture, Forestry, and Fishing</i>	36,56	35,73	34,90	34,77	34,15
B	Pertambangan dan Penggalian/ <i>Mining and Quarrying</i>	1,88	1,83	1,78	1,75	1,72
C	Industri Pengolahan/ <i>Manufacturing</i>	1,44	1,44	1,45	1,46	1,46
D	Pengadaan Listrik dan Gas/ <i>Electricity and Gas</i>	0,03	0,04	0,04	0,04	0,04
E	Pengadaan Air; Pengelolaan Sampah, Limbah, dan Daur Ulang/ <i>Water Supply; Sewerage, Waste Management, and Remediation Activities</i>	0,11	0,10	0,10	0,10	0,10
F	Konstruksi/ <i>Construction</i>	12,23	12,30	12,51	12,90	13,27
G	Perdagangan Besar dan Eceran; Reparasi Mobil dan Sepeda Motor/ <i>Wholesale and Retail Trade; Repair of Motor Vehicles and Motorcycles</i>	7,75	7,81	7,70	7,70	7,91
H	Transportasi dan Pergudangan/ <i>Transportation and Storage</i>	4,58	4,60	4,65	4,62	4,62
I	Penyediaan Akomodasi dan Makan Minum/ <i>Accommodation and Food Service Activities</i>	0,49	0,50	0,52	0,53	0,53
J	Informasi dan Komunikasi/ <i>Information and Communication</i>	4,51	4,36	4,28	4,22	4,20
K	Jasa Keuangan dan Asuransi/ <i>Financial and Insurance Activities</i>	6,00	6,21	6,43	6,40	6,31

Lanjutan Tabel/*Continued Table* 12.3

Lapangan Usaha/ <i>Industry</i>		2015	2016	2017	2018 *	2019**
(1)		(2)	(3)	(4)	(5)	(6)
L	Real Estat/ <i>Real Estate Activities</i>	2,00	1,99	1,99	1,97	1,84
M,N	Jasa Perusahaan/ <i>Business Activities</i>	0,05	0,05	0,05	0,05	0,05
O	Administrasi Pemerintahan, Pertahanan, dan Jaminan Sosial Wajib/ <i>Public Administration and Defence; Compulsory Social Security</i>	18,64	19,31	19,83	19,62	19,88
P	Jasa Pendidikan/ <i>Education</i>	1,64	1,69	1,74	1,81	1,84
Q	Jasa Kesehatan dan Kegiatan Sosial/ <i>Human Health and Social Work Activities</i>	1,34	1,31	1,29	1,31	1,31
R,S,T,U	Jasa Lainnya/ <i>Other Services Activities</i>	0,76	0,75	0,76	0,78	0,79
<b>Produk Domestik Regional Bruto/<i>Gross Regional Domestic Product</i></b>		100,00	100,00	100,00	100,00	100,00

Catatan/*Note*: \* Data Sementara

\*\* Data Sangat Sementara

Sumber/*Source*: BPS, berbagai sensus, survei dan sumber lain/*BPS-Statistics Indonesia, various census, survey, and other sources*

**Tabel**  
**Table** 12.4

**Laju Pertumbuhan Produk Domestik Regional Bruto Atas Dasar Harga Konstan 2010 Menurut Lapangan Usaha di Kabupaten Ngada (persen), 2016–2019**  
**Growth Rate of Gross Regional Domestic Product at 2010 Constant Market Prices by Industry in Ngada Regency (percent), 2016–2019**

	Lapangan Usaha/Industry	2016	2017	2018 *	2019**
	(1)	(2)	(3)	(4)	(5)
A	Pertanian, Kehutanan, dan Perikanan/ <i>Agriculture, Forestry, and Fishing</i>	3,30	3,03	3,64	3,06
B	Pertambangan dan Penggalian/ <i>Mining and Quarrying</i>	4,56	4,93	4,35	4,20
C	Industri Pengolahan/ <i>Manufacturing</i>	4,10	4,56	4,22	4,90
D	Pengadaan Listrik dan Gas/ <i>Electricity and Gas</i>	13,40	0,86	12,67	0,44
E	Pengadaan Air; Pengelolaan Sampah, Limbah, dan Daur Ulang/ <i>Water Supply; Sewerage, Waste Management, and Remediation Activities</i>	0,73	2,92	2,57	2,73
F	Konstruksi/ <i>Construction</i>	5,37	9,35	8,98	6,49
G	Perdagangan Besar dan Eceran; Reparasi Mobil dan Sepeda Motor/ <i>Wholesale and Retail Trade; Repair of Motor Vehicles and Motorcycles</i>	6,27	3,05	5,30	7,17
H	Transportasi dan Pergudangan/ <i>Transportation and Storage</i>	4,62	6,03	4,64	5,09
I	Penyediaan Akomodasi dan Makan Minum/ <i>Accommodation and Food Service Activities</i>	6,39	7,67	8,52	7,15
J	Informasi dan Komunikasi/ <i>Information and Communication</i>	6,54	4,89	5,54	5,72
K	Jasa Keuangan dan Asuransi/ <i>Financial and Insurance Activities</i>	10,07	7,68	4,04	3,40
L	Real Estat/ <i>Real Estate Activities</i>	5,07	5,63	4,40	0,25
M,N	Jasa Perusahaan/ <i>Business Activities</i>	3,98	4,50	6,45	6,48

Lanjutan Tabel/*Continued Table 12.4*

<b>Lapangan Usaha/Industry</b>		<b>2016</b>	<b>2017</b>	<b>2018 *</b>	<b>2019**</b>
	(1)	(2)	(3)	(4)	(5)
0	Administrasi Pemerintahan, Pertahanan, dan Jaminan Sosial Wajib/ <i>Public Administration and Defence; Compulsory Social Security</i>	6,74	6,33	4,66	7,21
P	Jasa Pendidikan/ <i>Education</i>	5,54	6,26	5,82	6,46
Q	Jasa Kesehatan dan Kegiatan Sosial/ <i>Human Health and Social Work Activities</i>	3,22	3,26	4,56	5,20
R,S,T,U	Jasa Lainnya/ <i>Other Services Activities</i>	5,95	6,69	7,36	6,96
<b>Produk Domestik Regional Bruto/<i>Gross Regional Domestic Product</i></b>		5,19	5,17	5,00	5,03

Catatan/Note: \* Data Sementara

\*\* Data Sangat Sementara

Sumber/Source: BPS, berbagai sensus, survei dan sumber lain/*BPS-Statistics Indonesia, various census, survey, and other sources*

**Tabel**  
**Table** 12.5

**Produk Domestik Regional Bruto Atas Dasar Harga Berlaku Menurut Jenis Pengeluaran di Kabupaten Ngada (miliar rupiah), 2015–2019**  
**Gross Regional Domestic Product at Current Market Prices by Type of Expenditure in Ngada Regency (billion rupiahs), 2015–2019**

<b>Jenis Pengeluaran</b> <b>Type of Expenditure</b>	<b>2015</b>	<b>2016</b>	<b>2017</b>	<b>2018*</b>	<b>2019**</b>
(1)	(2)	(3)	(4)	(5)	(6)
Pengeluaran Konsumsi Rumah Tangga <i>Household Consumption Expenditure</i>	1 582,42	1 735,98	1 875,11	2 013,17	2 177,46
Pengeluaran Konsumsi LNPRT <i>NPISH Consumption Expenditure</i>	72,51	79,92	88,02	98,28	107,10
Pengeluaran Konsumsi Pemerintah <i>Government Consumption Expenditure</i>	685,66	755,02	810,19	908,84	939,69
Pembentukan Modal Tetap Bruto <i>Gross Fixed Capital Formation</i>	605,37	752,22	813,70	880,86	922,85
Perubahan Inventori <i>Changes in Inventories</i>	-90,79	56,03	69,58	107,47	123,37
Net Ekspor Barang dan Jasa/ <i>Net Exports of Goods and Services</i>	-511,49	-590,24	-641,98	-775,65	-796,55
<b>Produk Domestik Regional Bruto/Gross Regional Domestic Product</b>	<b>2 525,25</b>	<b>2 788,92</b>	<b>3 014,62</b>	<b>3 232,98</b>	<b>3 473,92</b>

Catatan/Note: \* Data Sementara

\*\* Data Sangat Sementara

Sumber/Source: BPS, berbagai sensus, survei dan sumber lain/BPS-Statistics Indonesia, various census, survey, and other sources

**Tabel**  
**Table** 12.6

**Produk Domestik Regional Bruto Atas Dasar Harga Konstan 2010 Menurut Jenis Pengeluaran di Kabupaten Ngada (miliar rupiah), 2015–2019**  
**Gross Regional Domestic Product at 2010 Constant Market Prices by Type of Expenditure Ngada Regency (billion rupiahs), 2015–2019**

<b>Jenis Pengeluaran</b> <b>Type of Expenditure</b>	<b>2015</b>	<b>2016</b>	<b>2017</b>	<b>2018*</b>	<b>2019**</b>
(1)	(2)	(3)	(4)	(5)	(6)
Pengeluaran Konsumsi Rumah Tangga <i>Household Consumption Expenditure</i>	1 229.49	1 280.63	1 334.85	1 394.22	1 476.22
Pengeluaran Konsumsi LNPRT <i>NPISH Consumption Expenditure</i>	57.93	61.32	65.32	70.62	74.78
Pengeluaran Konsumsi Pemerintah <i>Government Consumption Expenditure</i>	488.39	500.61	513.86	542.53	555.59
Pembentukan Modal Tetap Bruto <i>Gross Fixed Capital Formation</i>	454.74	511.34	544.09	570.05	586.34
Perubahan Inventori <i>Changes in Inventories</i>	70.68	37.10	44.27	65.41	73.29
Net Ekspor Barang dan Jasa/ Net <i>Exports of Goods and Services</i>	-407.78	-399.32	-407.77	-443.55	-456.34
<b>Produk Domestik Regional Bruto/Gross Regional Domestic Product</b>	<b>1 893.45</b>	<b>1 991.67</b>	<b>2 094.62</b>	<b>2 199.29</b>	<b>2 309.89</b>

Catatan/Note: \* Data Sementara

\*\* Data Sangat Sementara

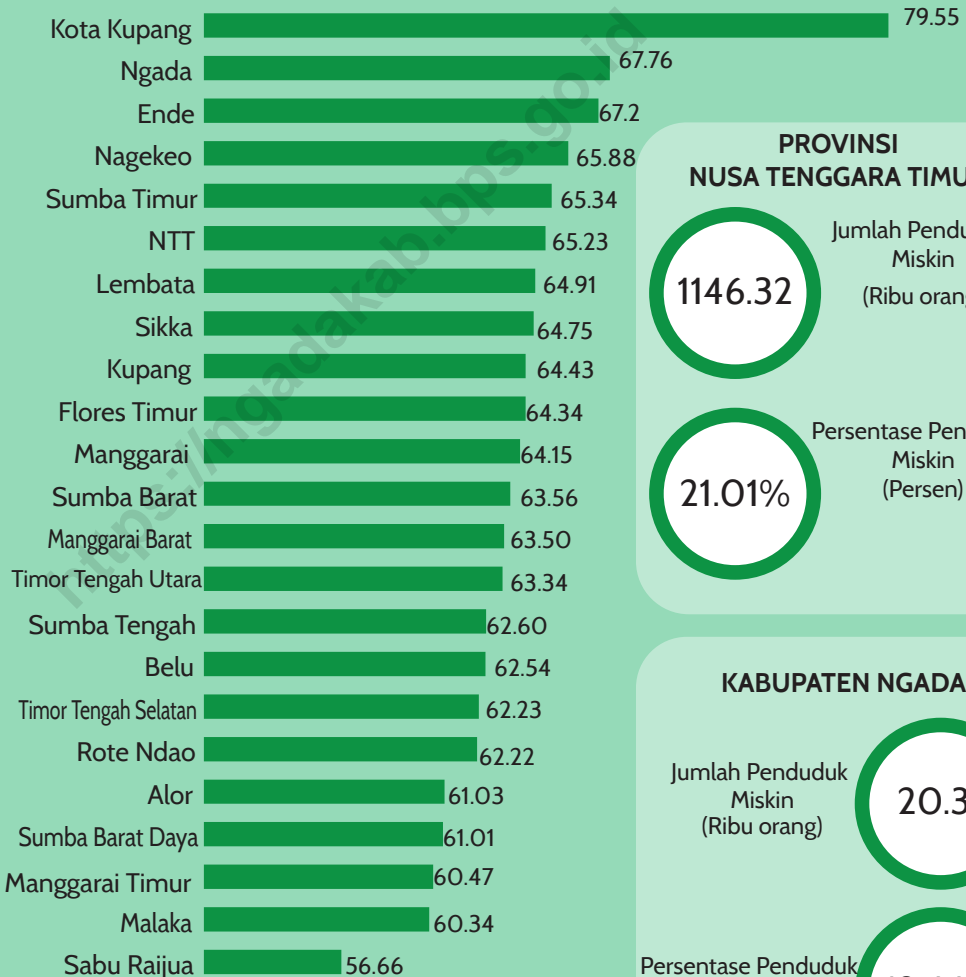
Sumber/Source: BPS, berbagai sensus, survei dan sumber lain/BPS-Statistics Indonesia, various census, survey, and other sources

## PERBANDINGAN ANTAR KABUPATEN

Regency/Municipal Comparison

# INDEKS PEMBANGUNAN MANUSIA 2019

MENURUT KABUPATEN/KOTA DI PROVINSI NUSA TENGGARA TIMUR



### PROVINSI NUSA TENGGARA TIMUR

1146.32

Jumlah Penduduk  
Miskin  
(Ribu orang)

21.01%

Persentase Penduduk  
Miskin  
(Persen)

### KABUPATEN NGADA

Jumlah Penduduk  
Miskin  
(Ribu orang)

20.31

Persentase Penduduk  
Miskin  
(Persen)

12.44%





**PENJELASAN TEKNIS**

1. Penduduk Provinsi NTT tahun 2019 mencapai 5,4 juta jiwa dan yang terbanyak ada di Kabupaten TTS, Kota Kupang, dan Kabupaten Kupang. Namun laju pertumbuhan PDRB tertinggi adalah Kota Kupang.

**TECHNICAL NOTES**

1. *Population of NTT Province in 2019 reach 5.4 million people and the province with the most populations are TTS Regency, Kupang Municipality, and Kupang Regency consecutively. But the highest annual growth rate of GRDP in 2019 is Kupang Municipality.*

<https://ngadakab.bps.go.id>



**Tabel**  
**Table** 13.1**Jumlah Penduduk Menurut Kabupaten/Kota di Provinsi  
Nusa Tenggara Timur (ribu), 2015–2019**  
**Population by Regency/Municipality in Nusa Tenggara  
Timor Province (thousand), 2015–2019**

<b>Kabupaten/Kota Regency/Municipality</b>	<b>2015</b>	<b>2016</b>	<b>2017</b>	<b>2018</b>	<b>2019</b>
(1)	(2)	(3)	(4)	(5)	(6)
Sumba Barat	121 921	123 913	125 776	127 872	129 710
Sumba Timur	246 294	249 606	252 704	255 601	258 486
Kupang	348 010	360 228	372 777	387 479	403 582
Timor Tengah Selatan	459 310	461 681	463 980	465 970	467 990
Timor Tengah Utara	244 714	247 216	249 711	251 993	254 171
Belu	206 778	210 307	213 596	216 783	220 115
Alor	199 915	201 515	202 890	204 380	205 599
Lembata	132 171	134 573	137 714	140 390	143 074
Flores Timur	246 994	248 889	251 611	253 818	255 916
Sikka	313 509	315 477	317 292	318 920	320 401
Ende	269 724	270 886	272 084	272 988	273 929
Ngada	154 693	156 101	159 081	161 196	163 217
Manggarai	319 607	324 014	329 198	333 912	338 424
Rote Ndao	147 778	153 792	159 614	165 807	172 104
Manggarai Barat	251 689	257 582	263 207	269 029	274 689
Sumba Barat Daya	68 515	69 606	70 719	71 801	72 800
Sumba Tengah	319 119	325 699	331 894	338 427	344 720
Nagekeo	139 577	141 310	142 804	144 414	145 826
Manggarai Timur	272 514	276 620	280 118	283 313	287 207
Sabu Raijua	85 970	88 826	91 512	94 406	97 379
Malaka	180 382	183 387	186 312	189 220	191 892
Kota Kupang	390 877	402 286	412 708	423 800	434 972
<b>Nusa Tenggara Timur</b>	<b>5 120 061</b>	<b>5 203 514</b>	<b>5 287 302</b>	<b>5 371 519</b>	<b>5 456 203</b>

Catatan/Note: ...

Sumber/Source: Proyeksi Penduduk Provinsi NTT, 2015 - 2019 / NTT Province Population Projections, 2015 - 2019

**Tabel** 13.2  
**Table**

**Laju Pertumbuhan Produk Domestik Regional Bruto Atas Dasar Harga Konstan 2010 Menurut Kabupaten/Kota di Provinsi Nusa Tenggara Timur (persen), 2015–2019**  
**Rate of Growth of Gross Regional Domestic Products at Constant 2010 Prices by Regency/Municipality in Nusa Tenggara Timor Province (percent), 2015–2019**

Kabupaten/Kota Regency/Municipality	2015	2016	2017	2018*	2019**
(1)	(2)	(3)	(4)	(5)	(6)
Sumba Barat	4,80	5,00	5,03	5,07	5,12
Sumba Timur	5,03	5,06	5,17	5,22	5,11
Kupang	5,05	4,81	5,10	5,12	5,13
Timor Tengah Selatan	4,39	4,71	5,02	5,10	5,10
Timor Tengah Utara	4,70	4,80	5,01	5,03	4,90
Belu	5,34	5,76	5,78	5,60	5,38
Alor	4,86	4,76	5,04	5,06	5,13
Lembata	4,98	4,76	5,03	5,04	5,09
Flores Timur	4,61	4,45	4,49	4,75	4,86
Sikka	4,40	4,93	5,27	5,27	5,21
Ende	5,07	5,08	5,04	4,93	5,08
Ngada	4,69	5,19	5,17	5	5,03
Manggarai	5,00	5,09	5,09	5,06	5,05
Rote Ndao	5,06	5,16	5,42	5,42	5,23
Manggarai Barat	4,45	4,87	5,11	5,23	5,54
Sumba Barat Daya	4,79	4,82	4,92	4,95	5,01
Sumba Tengah	4,63	4,87	5,05	5,01	5,06
Nagekeo	4,61	4,56	4,83	4,74	4,23
Manggarai Timur	5,10	5,11	5,08	5,03	5,04
Sabu Raijua	5,04	5,04	5,10	5,13	5,12
Malaka	4,90	5,02	5,11	5,11	4,90
Kota Kupang	6,63	6,74	6,83	6,78	6,29

Catatan/Note: \* Angka Sementara

\*\* Angka Sangat Sementara

Sumber/Source: PDRB Nusa Tenggara Timur Menurut Kabuten/Kota / GRDP of Nusa Tenggara Timur by Regency/Municipality

**Tabel**  
**Table** 13.3**Jumlah Penduduk Miskin Menurut Kabupaten/Kota di  
Provinsi Nusa Tenggara Timur (ribu), 2015–2019**  
**Number of Poor Population by Regency/Municipality in  
Nusa Tenggara Timur Province (thousand), 2015–2019**

<b>Kabupaten/Kota Regency/Municipality</b>	<b>2015</b>	<b>2016</b>	<b>2017</b>	<b>2018</b>	<b>2019</b>
(1)	(2)	(3)	(4)	(5)	(6)
Sumba Barat	37,35	36,21	36,69	36,30	36,56
Sumba Timur	77,95	78,19	78,18	76,80	77,39
Kupang	80,98	82,57	84,35	88,67	92,02
Timor Tengah Selatan	144,01	138,43	136,45	130,63	130,31
Timor Tengah Utara	61,96	59,34	58,59	56,09	56,94
Belu	34,75	33,13	33,95	33,91	34,08
Alor	45,83	44,95	43,90	44,13	44,32
Lembata	35,93	35,18	36,26	36,95	37,46
Flores Timur	24,02	25,65	26,97	27,99	27,83
Sikka	44,64	45,14	45,01	44,02	43,32
Ende	63,23	64,65	65,11	66,01	63,45
Ngada	19,85	19,76	20,21	20,79	20,31
Manggarai	74,01	72,65	71,86	69,32	69,33
Rote Ndao	45,01	45,06	45,57	46,12	47,66
Manggarai Barat	50,98	49,55	49,39	48,53	49,23
Sumba Barat Daya	24,69	25,34	25,37	24,93	25,12
Sumba Tengah	96,54	99,26	99,55	97,28	96,30
Nagekeo	20,00	19,18	19,20	18,69	18,70
Manggarai Timur	77,67	76,37	74,85	74,88	75,83
Sabu Raijua	28,43	28,58	28,22	28,88	29,49
Malaka	32,28	31,14	30,91	30,79	30,83
Kota Kupang	39,73	39,59	40,22	40,44	39,86
<b>Nusa Tenggara Timur</b>	<b>1 159,84</b>	<b>1 149,92</b>	<b>1 150,79</b>	<b>1 142,17</b>	<b>1 146,32</b>

Catatan/Note: ...

Sumber/Sources: Survei Sosial Ekonomi Nasional (SUSENAS), 2015 - 2019 / 2015 - 2019 National Socio Economic Survei

**Tabel**  
**Table** 13.4

**Indeks Pembangunan Manusia Menurut Kabupaten/Kota  
di Provinsi Nusa Tenggara Timur, 2015–2019**  
*Human Development Index by Regency/Municipality in  
Nusa Tenggara Timur Province, 2015–2019*

Kabupaten/Kota Regency/Municipality	2015	2016	2017	2018	2019
(1)	(2)	(3)	(4)	(5)	(6)
Sumba Barat	61,36	61,85	62,30	62,91	63,56
Sumba Timur	62,54	63,22	64,19	64,65	65,34
Kupang	62,04	62,39	62,79	63,55	64,43
Timor Tengah Selatan	59,90	60,37	61,08	61,58	62,23
Timor Tengah Utara	60,96	61,54	62,03	62,65	63,34
Belu	60,54	61,04	61,44	61,86	62,54
Alor	58,50	58,99	59,61	60,14	61,03
Lembata	62,16	62,81	63,09	63,96	64,91
Flores Timur	61,24	61,90	62,89	63,55	64,34
Sikka	61,81	62,42	63,08	63,89	64,75
Ende	65,54	65,74	66,11	66,62	67,20
Ngada	65,10	65,61	66,47	67,10	67,76
Manggarai	60,87	61,67	62,24	63,32	64,15
Rote Ndao	58,32	59,28	60,51	61,51	62,22
Manggarai Barat	60,04	60,63	61,65	62,58	63,50
Sumba Barat Daya	57,91	58,52	59,39	60,07	61,01
Sumba Tengah	60,53	61,31	61,46	61,89	62,60
Nagekeo	63,33	63,93	64,74	65,35	65,88
Manggarai Timur	56,83	57,50	58,51	59,49	60,47
Sabu Raijua	53,28	54,16	55,22	55,79	56,66
Malaka	57,51	58,29	58,90	59,66	60,34
Kota Kupang	77,95	78,14	78,25	78,84	79,55
<b>Nusa Tenggara Timur</b>	<b>62,67</b>	<b>63,13</b>	<b>63,73</b>	<b>64,39</b>	<b>65,23</b>

Catatan/Note: ...

Sumber/Source: IPM Nusa Tenggara Timur 2015 - 2019, BPS Provinsi Nusa Tenggara Timur /  
Nusa Tenggara Timur IPM 2015 - 2019, BPS of Nusa Tenggara Timur Province



# DATA

## MENCERDASKAN BANGSA

— Enlighten The Nation —

<https://ngadakab.bps.go.id>



**BADAN PUSAT STATISTIK  
KABUPATEN NGADA**

**BPS-Statistics of Ngada Regency**

Jl. Slamet Riyadi Bajawa Kabupaten Ngada

Nusa Tenggara Timur 86415

Telp/Fax (0384) 21359

Homepage: [ngadakab.bps.go.id](https://ngadakab.bps.go.id) Email: [bps5312@bps.go.id](mailto:bps5312@bps.go.id)



0215-7039