

Katalog /Catalog: 1101001.5310

# **KABUPATEN SIKKA DALAM ANGKA**

## **SIKKA REGENCY IN FIGURES**

### **2020**



**BADAN PUSAT STATISTIK  
KABUPATEN SIKKA  
BPS-STATISTICS OF SIKKA REGENCY**



# **KABUPATEN SIKKA DALAM ANGKA**

***SIKKA REGENCY  
IN FIGURES  
2020***



**KABUPATEN SIKKA DALAM ANGKA**  
***Sikka Regency in Figures***  
**2020**

ISSN: -

No. Publikasi/*Publication Number*: 53100.2002

Katalog /*Catalog*: 1101001.5310

Ukuran Buku/*Book Size*: 17,6 cm x 25 cm

Jumlah Halaman/*Number of Pages* : xxviii + 176 hal/*pages*

Naskah/*Manuscript*:

BPS Kabupaten Sikka

*BPS-Statistics of Sikka Regency*

Penyunting/*Editor*:

BPS Kabupaten Sikka

*BPS-Statistics of Sikka Regency*

Gambar Kover/*Cover Design*:

Seksi Integrasi Pengolahan dan Diseminasi Statistik

*Section of Integration Processing and Statistics Dissemination*

Ilustrasi Kover/*Cover Illustration*:

Pantai Ipir/*Ipir Beach*

Diterbitkan oleh/*Published by*:

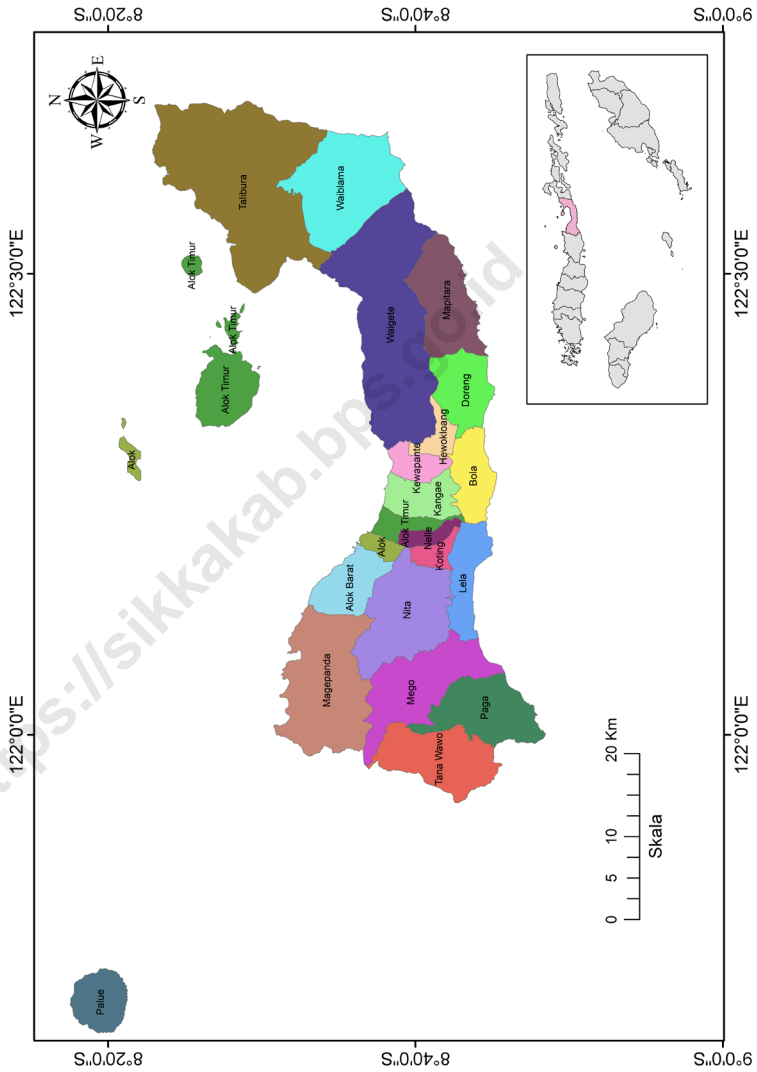
©BPS Kabupaten Sikka/*BPS-Statistics of Sikka Regency*

Dilarang mengumumkan, mendistribusikan, mengomunikasikan, dan/atau menggandakan sebagian atau seluruh isi buku ini untuk tujuan komersil tanpa izin tertulis dari Badan Pusat Statistik.

*Prohibited to announce, distribute, communicate, and/or copy part or all of this book for commercial purpose without permission from BPS-Statistics Indonesia.*

# PETA WILAYAH KABUPATEN SIKKA

## MAP OF SIKKA REGENCY





**KEPALA BPS KABUPATEN SIKKA**  
**CHIEF STATISTICIAN OF SIKKA REGENCY**



**IR. MATHIAS TURA SABON**







## KATA PENGANTAR

Kabupaten Sikka Dalam Angka 2020 merupakan publikasi yang diterbitkan oleh Badan Pusat Statistik Kabupaten Sikka. Publikasi ini memuat berbagai data menyangkut keadaan Kabupaten Sikka secara menyeluruh.

Data statistik yang disajikan di sini di peroleh dari survei yang dilakukan BPS sendiri dan data dari instansi /dinas pemerintah maupun swasta.

Untuk menjaga kesinambungan data, maka bentuk dan jenis tabel yang disajikan sebagian besar tetap dipertahankan, begitu juga sektor-sektor yang datanya belum tersedia tak dapat dihindari disajikan data keadaan tahun sebelumnya.

Walaupun telah diolah dan disajikan dengan baik, kami tetap sadar bahwa publikasi ini masih memiliki kekurangan dan kelemahan. Karena itu demi perbaikannya kami sangat mengharapkan usul dan saran yang konstruktif dari para konsumen data.

Akhirnya kepada semua pihak yang telah memberi bantuan sampai diterbitkannya Sikka Dalam Angka 2020 ini kami ucapkan terima kasih.

Maumere, 27 April 2020

Kepala BPS  
Kabupaten Sikka

**Ir. Mathias Tura Sabon**



## PREFACE

*Sikka Regency in Figures 2020 is publication of the BPS-Statistics of Sikka Regency. This booklet contains different data about the whole situation and condition of Sikka Regency.*

*Statistics data provided on this publication are obtained from the survey which was made by the BPS-Statistics and also from governmental departments and the non government agencies.*

*In order to preserve the continuing data, the form and the type of table in this book are mostly maintained. While those data from different sectors which are not yet available have been replaced by the data from the previous year.*

*Although these data have been processed well, we still come to realize that this booklet has a sort of mistake and shortcoming. That's why we would like to highly appreciate and expect any constructive suggestion and good idea from different data consumers.*

*Lastly we would like to take this opportunity of thanking everybody for the support and assistance to this Sikka Regency in Figures 2020 be published.*

*Maumere, 27 April 2020*  
Chief Statistician of  
Sikka Regency

**Ir. Mathias Tura Sabon**

## DAFTAR ISI / CONTENTS

	Halaman <i>Page</i>
Kata Pengantar/ <i>Preface</i> .....	vii
Daftar Isi/ <i>Contents</i> .....	ix
Daftar Tabel/ <i>List of Tables</i> .....	xi
Daftar Singkatan/ <i>List of Abbreviations</i> .....	xxv
Statistik Kunci/ <i>Key Statistics</i> .....	xxvii
1. Geografi dan Iklim/ <i>Geography and Climate</i> .....	1
2. Pemerintahan/ <i>Government</i> .....	11
3. Penduduk dan Ketenagakerjaan/ <i>Population and Employment</i> .....	27
4. Sosial dan Kesejahteraan Rakyat/ <i>Social and Welfare</i> .....	41
5. Pertanian, Kehutanan, Peternakan, dan Perikanan/ <i>Agriculture, Forestry, Livestock, and Fishery</i> .....	85
6. Industri, Pertambangan, dan Energi/ <i>Industry, Mining, and Energy</i> .....	121
7. Pariwisata/ <i>Tourism</i> .....	127
8. Transportasi dan Komunikasi/ <i>Transportation and Communication</i> .....	131
9. Perbankan, Koperasi, dan Harga-harga/ <i>Banking, Cooperative, dan Prices</i> .....	139
10. Pengeluaran Penduduk/ <i>Population Expenditure</i> .....	145
11. Perdagangan/ <i>Trade</i> .....	153
12. Sistem Neraca Regional/ <i>System of Regional Accounts</i> .....	157
13. Perbandingan Antar Kabupaten/Kota/ <i>Regency/Municipal Comparison</i> .....	171



## DAFTAR TABEL/LIST OF TABLES

Halaman  
Page

<b>1.</b>	<b>GEOGRAFI DAN IKLIM/GEOGRAPHY AND CLIMATE</b>	
<b>1.1</b>	<b>KEADAAN GEOGRAFI .....</b>	
	<b>GEOGRAPHY CONDITION .....</b>	
1.1.1	Luas Daerah dan Jumlah Pulau Menurut Kecamatan di Kabupaten Sikka, 2019..... <i>Total Area and Number of Islands by Subdistrict in Sikka Regency, 2019.....</i>	4
1.1.2	Tinggi Wilayah dan Jarak ke Ibukota Kabupaten/Kota Menurut Kecamatan di Kabupaten Sikka, 2019 .....	
	<i>Altitude and Distance to the Capital of Regency by Subdistricts in Sikka Regency, 2019 .....</i>	6
<b>1.2</b>	<b>KEADAAN IKLIM</b>	
	<b>CLIMATE CONDITION</b>	
1.2.1	Pengamatan Unsur Iklim Menurut Bulan di Stasiun Meteorologi di Kabupaten Sikka, 2019 <i>Observation of Climate Elements By Months at Meteorology Station in Sikka Regency, 2019.....</i>	7
<b>2.</b>	<b>PEMERINTAHAN/GOVERNMENT</b>	
<b>2.1</b>	<b>WILAYAH ADMINISTRATIF .....</b>	
	<b>ADMINISTRATIVE AREA .....</b>	
2.1.1	Jumlah Desa <sup>1</sup> /Kelurahan Menurut Kecamatan di Kabupaten Sikka, 2015–2019..... <i>Number of Villages<sup>1</sup>/Kelurahan by Subdistrict in Sikka Regency, 2015–2019 .....</i>	15
<b>2.2</b>	<b>DEWAN PERWAKILAN RAKYAT DAERAH</b>	
	<b>REGIONAL HOUSE OF REPRESENTATIVE</b>	
2.2.1	Jumlah Anggota Dewan Perwakilan Rakyat Daerah Menurut Partai Politik dan Jenis Kelamin di Kabupaten Sikka, 2019 <i>Number of Regional House of Representatives's Members by Political Parties and Sex in Sikka Regency, 2019.....</i>	16

<b>2.3</b>	<b>SUMBER DAYA MANUSIA.....</b>	
	<b>HUMAN RESOURCES .....</b>	
2.3.1	Jumlah Pegawai Negeri Sipil Menurut Jabatan dan Jenis Kelamin di Kabupaten Sikka, Desember 2018 dan Desember 2019 .....	
	<i>Number of Civil Servants by Occupation and Sex in Sikka Regency, Desember 2018 dan Desember 2019 .....</i>	17
2.3.2	Jumlah Pegawai Negeri Sipil Menurut Tingkat Pendidikan dan Jenis Kelamin, Desember 2018 dan Desember 2019 .....	
	<i>Number of Civil Servants by Educational Level and Sex, December 2018 and December 2019 .....</i>	19
2.3.3	Jumlah Pegawai Negeri Sipil Menurut Tingkat Kepangkatan dan Jenis Kelamin, Desember 2018 dan Desember 2019 .....	
	<i>Number of Civil Servants by Hierarchy and Sex, December 2018 and December 2019.....</i>	21
<b>2.4</b>	<b>KEUANGAN PEMERINTAH</b>	
	<b>GOVERNMENT FINANCE</b>	
2.4.1	Realisasi Pendapatan Pemerintah Kabupaten Sikka Menurut Jenis Pendapatan (ribu rupiah), 2016–2019	
	<i>Actual Sikka Regency Government Revenues by Kind of Revenues (thousand rupiahs), 2016–2019 .....</i>	23
2.4.2	Realisasi Belanja Pemerintah Kabupaten Sikka Menurut Jenis Belanja (ribu rupiah), 2016–2019	
	<i>Actual Sikka Regency Government Expenditures by Kind of Expenditures (thousand rupiahs), 2016–2019.....</i>	25
<b>3.</b>	<b>PENDUDUK DAN KETENAGAKERJAAN/</b>	
	<b>POPULATION AND EMPLOYMENT</b>	
<b>3.1</b>	<b>PENDUDUK</b>	
	<b>POPULATION</b>	
3.1.1	Penduduk, Laju Pertumbuhan Penduduk per Tahun, Distribusi Persentase Penduduk, Kepadatan Penduduk, Rasio Jenis Kelamin Penduduk Menurut Kecamatan di Kabupaten Sikka, 2019	
	<i>Population, Annual Population Growth Rate, Percentage Distribution of Population, Population Density, and Population Sex Ratio by</i>	

	<i>Subdistrict in Sikka Regency, 2019</i> .....	33
<b>3.2</b>	<b>KETENAGAKERJAAN</b>	
	<b>EMPLOYMENT</b>	
3.2.1	Jumlah Penduduk Berumur 15 Tahun Keatas Menurut Jenis Kegiatan Selama Seminggu yang Lalu dan Jenis Kelamin di Kabupaten Sikka, 2019 <i>Population Aged 15 Years and Over by Type of Activity During The Previous Week and Sex in Sikka Regency, 2019</i> .....	36
3.2.2	Penduduk Berumur 15 Tahun ke Atas Menurut Pendidikan Tertinggi yang Ditamatkan dan Jenis Kegiatan Selama Seminggu yang Lalu di Kabupaten Sikka, 2019 <i>Population 15 Years of Age and Over by Educational Attainment and Type of Activity During the Previous Week in Sikka Regency, 2019</i> .....	37
3.2.3	Penduduk Berumur 15 Tahun Ke Atas yang Bekerja Selama Seminggu yang Lalu Menurut Status Pekerjaan Utama dan Jenis Kelamin di Kabupaten Sikka, 2019 <i>Population 15 Years of Age and Over who Worked During The Previous Week by Main Employment Status and Sex in Sikka Regency, 2019</i> .....	39
<b>4.</b>	<b>SOSIAL DAN KESEJAHTERAAN RAKYAT/SOCIAL AND WELFARE</b>	
<b>4.1</b>	<b>PENDIDIKAN</b> .....	
	<b>EDUCATION</b> .....	
4.1.1	Jumlah Sekolah, Guru, dan Murid Taman Kanak-Kanak (TK) di Bawah Kementerian Pendidikan dan Kebudayaan Menurut Kecamatan di Kabupaten Sikka, 2018/2019 dan 2019/2020 ..... <i>Number of Schools, Teachers, and Pupils in Kindergarten Under The Ministry of Education and Culture by Subdistrict in Sikka Regency, 2018/2019 and 2019/2020</i> .....	45
4.1.2	Jumlah Sekolah, Guru, dan Murid Raudatul Athfal (RA) di Bawah Kementerian Agama Menurut Kecamatan di Kabupaten Sikka, 2018/2019 dan 2019/2020 ..... <i>Number of Schools, Teachers, and Pupils in Raudatul Athfal (RA) Under The Ministry of Religious Affairs by Subdistrict in Sikka Regency, 2018/2019 and 2019/2020</i> .....	48

4.1.3	Jumlah Sekolah, Guru, dan Murid Sekolah Dasar (SD) di Bawah Kementerian Pendidikan dan Kebudayaan Menurut Kecamatan di Kabupaten Sikka, 2018/2019 dan 2019/2020..... <i>Number of Schools, Teachers, and Pupils in Primary Schools Under The Ministry of Education and Culture by Subdistrict in Sikka Regency, 2018/2019 and 2019/2020.....</i>	49
4.1.4	Jumlah Sekolah, Guru, dan Murid Madrasah Ibtidaiyah (MI) di Bawah Kementerian Agama Menurut Kecamatan Menurut Kecamatan di Kabupaten Sikka, 2018/2019 dan 2019/2020 ..... <i>Number of Schools, Teachers, and Pupils in Madrasah Ibtidaiyah (MI) Under The Ministry of Religious Affairs by Subdistrict in Sikka Regency, 2018/2019 and 2019/2020.....</i>	52
4.1.5	Jumlah Sekolah, Guru, dan Murid Sekolah Menengah Pertama (SMP) di Bawah Kementerian Pendidikan dan Kebudayaan Menurut Kecamatan di Kabupaten Sikka, 2018/2019 dan 2019/2020 <i>Number of Schools, Teachers, and Pupils in Junior High Schools Under The Ministry of Education and Culture by Subdistrict in Sikka Regency, 2018/2019 and 2019/2020.....</i>	53
4.1.6	Jumlah Sekolah, Guru, dan Murid Madrasah Tsanawiyah (MTs) di Bawah Kementerian Agama Menurut Kecamatan di Kabupaten Sikka, 2018/2019 dan 2019/2020..... <i>Number of Schools, Teachers, and Pupils in Madrasah Tsanawiyah (MTs) Under The Ministry of Religious Affairs by Subdistrict in Sikka Regency, 2018/2019 and 2019/2020.....</i>	56
4.1.7	Jumlah Sekolah, Guru, dan Murid Sekolah Menengah Atas (SMA) di Bawah Kementerian Pendidikan dan Kebudayaan Menurut Kecamatan di Kabupten Sikka, 2018/2019 dan 2019/2020 ..... <i>Number of Schools, Teachers, and Pupils in Senior High Schools Under The Ministry of Education and Culture by Subdistrict in Sikka Regency, 2018/2019 and 2019/2020.....</i>	57
4.1.8	Jumlah Sekolah, Guru, dan Murid Sekolah Menengah Kejuruan (SMK) di Bawah Kementerian Pendidikan dan Kebudayaan Menurut Kecamatan di Kabupaten Sikka, 2018/2019 dan 2019/2020 <i>Number of Schools, Teachers, and Pupils in Vocational High Schools Under The Ministry of Education and Culture by Subdistrict in Sikka Regency, 2018/2019 and 2019/2020.....</i>	60



4.1.9	Jumlah Sekolah, Guru, dan Murid Madrasah Aliyah (MA) di Bawah Kementerian Agama Menurut Kecamatan di Kabupaten Sikka, 2018/2019 dan 2019/2020 ..... <i>Number of Schools, Teachers, and Pupils in Madrasah Aliyah (MA) Under the Ministry of Religious Affairs by Subdistrict in Sikka Regency, 2018/2019 and 2019/2020.....</i>	61
4.1.10	Jumlah Desa <sup>1</sup> /Kelurahan yang Memiliki Fasilitas Sekolah Menurut Kecamatan dan Tingkat Pendidikan di Kabupaten Sikka, 2014– 2019 <i>Number of Villages<sup>1</sup> Having Educational Facilities by Subdistrict and Educational Level in Sikka Regency, 2014– 2019.....</i>	64
4.1.11	Angka Partisipasi Murni (APM) dan Angka Partisipasi Kasar (APK) Menurut Jenjang Pendidikan di Kabupaten Sikka, 2018 dan 2019 <i>Net Participation Rates and Gross Participation Rates by Educational Level in Sikka Regency, 2018 and 2019.....</i>	69
4.1.12	Persentase Penduduk Berumur 15 Tahun ke Atas yang Melek Huruf Menurut Kelompok Umur di Kabupaten Sikka, 2018 dan 2019 <i>Percentage of Literate People Aged 15 Years and Over by Age Group in Sikka Regency, 2018 and 2019.....</i>	70
<b>4.2</b>	<b>KESEHATAN.....</b> <b>HEALTH.....</b>	
4.2.1	Jumlah Desa <sup>1</sup> /Kelurahan Yang Memiliki Sarana Kesehatan Menurut Kecamatan di Kabupaten Sikka, 2014–2019 ..... <i>Number of Villages<sup>1</sup> Having Health Facilities by Subdistrict in Sikka Regency, 2014–2019.....</i>	71
<b>4.3</b>	<b>AGAMA DAN SOSIAL LAINNYA .....</b> <b>RELIGION AND OTHER SOCIAL AFFAIRS .....</b>	
4.3.1	Jumlah Penduduk Menurut Kecamatan dan Agama yang Dianut di Kabupaten Sikka, 2019 ..... <i>Population by Subdistrict and Religion in Sikka Regency, 2019.....</i>	77
4.3.2	Jumlah Tempat Peribadatan Menurut Kecamatan di Kabupaten Sikka, 2019..... <i>Number of Places of Worship by Subdistrict and Religion in Sikka Regency, 2019.....</i>	78
4.3.3	Jumlah Desa <sup>1</sup> /Kelurahan yang Mengalami Bencana Alam <sup>2</sup> Menurut Kecamatan di Kabupaten Sikka, 2011– 2018 .....	

	<i>Number of Villages<sup>1</sup> that Had Natural Disaster<sup>2</sup> by Subdistrict in Sikka Regency, 2011–2018.....</i>	79
<b>4.4</b>	<b>KEMISKINAN</b>	
	<b>POVERTY</b>	
4.4.1	Garis Kemiskinan, Jumlah, dan Persentase Penduduk Miskin di Kabupaten Sikka, 2012–2019 <i>Poverty Line, Number, and Percentage of Poor People in Sikka Regency, 2012–2019.....</i>	
4.4.2	Indeks Kedalaman Kemiskinan dan Indeks Keparahan Kemiskinan di Kabupaten Sikka, 2012–2019 <i>Poverty Gap Index and Poverty Severity Index in Sikka Regency, 2012–2019.....</i>	
<b>5.</b>	<b>PERTANIAN, KEHUTANAN, PETERNAKAN, DAN PERIKANAN/ AGRICULTURE, FORESTRY, LIVESTOCK, AND FISHERY</b>	
<b>5.1</b>	<b>HORTIKULTURA .....</b>	
	<b>HORTICULTURE.....</b>	
5.1.1	Luas Panen Tanaman Sayuran Menurut Kecamatan dan Jenis Tanaman di Kabupaten Sikka(ha), 2018 dan 2019..... <i>Harvested Area of Vegetables by Subdistrict and Kind of Plant in Sikka Regency(ha), 2018 and 2019.....</i>	89
5.1.2	Produksi Tanaman Sayuran Menurut Kecamatan dan Jenis Tanaman di Kabupaten Sikka (ton), 2018 dan 2019..... <i>Production of Vegetables by Subdistrict and Kind of Plant in Sikka Regency (ton) , 2018 dan 2019.....</i>	92
5.1.3	Luas Panen Tanaman Sayuran dan Buah-buahan Semusim Menurut Jenis Tanaman di Kabupaten Sikka (ha), 2016–2019..... <i>Harvested Area of Seasonal Vegetables and Fruits by Kind of Plant in Sikka Regency (ha), 2016–2019.....</i>	95
5.1.4	Produksi Tanaman Sayuran dan Buah-buahan Semusim Menurut Jenis Tanaman di Kabupaten Sikka(ton), 2016–2019 .....	
	<i>Production of Seasonal Vegetables and Fruits by Kind of Plant in Sikka Regency (ha), 2016–2019.....</i>	96
5.1.5	Luas Panen Tanaman Biofarmaka Menurut Kecamatan dan Jenis Tanaman di Kabupaten Sikka(m2), 2018 dan 2019 .....	

	Halaman Page
	<i>Harvested Area of Medicinal Plants by Subdistrict and Kind of Plant in Sikka Regency (m<sup>2</sup>), 2018 and 2019</i> ..... 97
5.1.6	Produksi Tanaman Biofarmaka Menurut Kecamatan dan Jenis Tanaman (kg), 2018 and 2019 ..... <i>Production of Medicinal Plants by Subdistrict and Kind of Plant (kg) 2018 and 2019</i> ..... 99
5.1.7	Luas Panen Tanaman Biofarmaka Menurut Jenis Tanaman (m <sup>2</sup> ), 2016–2019..... <i>Harvested Area of Medicinal Plants by Kind of Plant (m<sup>2</sup>), 2016–2019</i> .. 101
5.1.8	Produksi Tanaman Biofarmaka Menurut Jenis Tanaman (kg), 2016–2019 <i>Production of Medicinal Plants by Kind of Plant (kg), 2016–2019</i> ..... 102
5.1.9	Luas Panen Tanaman Hias Menurut Kecamatan dan Jenis Tanaman (m <sup>2</sup> ), 2018 and 2019 ..... <i>Harvested Area of Ornamental Plants by Subdistrict and Kind of Plant (m<sup>2</sup>), 2018 and 2019</i> ..... 103
5.1.10	Produksi Tanaman Hias Menurut Kecamatan dan Jenis Tanaman (tangkai), 2018 and 2019..... <i>Production of Ornamental Plants by Subdistrict and Kind of Plant (stalks), 2018 and 2019</i> ..... 105
5.1.11	Luas Panen Tanaman Hias Menurut Jenis Tanaman (m <sup>2</sup> ), 2016–2019 <i>Harvested Area of Ornamental Plants by Kind of Plant (m<sup>2</sup>), 2016–2019</i> ..... 107
5.1.12	Produksi Tanaman Hias Menurut Jenis Tanaman (tangkai), 2016–2019 <i>Production of Ornamental Plants by Kind of Plant (stalks), 2016–2019</i> 108
5.1.13	Produksi Buah-buahan Menurut Kecamatan dan Jenis Tanaman (ton), 2018 and 2019..... <i>Production of Fruits by Subdistrict and Kind of Plant (ton), 2018 and 2019</i> ..... 109
5.1.14	Produksi Buah–Buahan dan Sayuran Tahunan Menurut Jenis Tanaman (ton), 2016–2019..... <i>Production of Annual Fruits and Vegetables by Kind of Plant (ton), 2016–2019</i> ..... 112
<b>5.2</b>	<b>PERKEBUNAN</b> .....
	<b>ESTATE CROPS</b> .....

5.2.1	Luas Areal Tanaman Perkebunan Menurut Kecamatan dan Jenis Tanaman di Kabupaten Sikka(ha), 2018 dan 2019..... <i>Planted Area of Estate Crops by Subdistrict and Type of Crops in Sikka Regency (ha), 2018 dan 2019</i> .....	113
5.2.2	Produksi Perkebunan Menurut Kecamatan dan Jenis Tanaman di Kabupaten Sikka(ton), 2018 dan 2019 <i>Production of Estate by Subdistrict and Type of Crops in Sikka Regency (ton), 2018 and 2019</i> .....	117
<b>6.</b>	<b>INDUSTRI, PERTAMBANGAN, DAN ENERGI/ INDUSTRY, MINING, AND ENERGY</b>	
6.1	Daya Terpasang, Produksi, dan Distribusi Listrik PT. PLN (Persero) pada Cabang/Ranting PLN Menurut Kecamatan di Kabupaten Sikka, 2019 <i>Installed Electricity Power, Production, and Distribution of PT. PLN (Persero) at PLN Branch by Subdistrict in Sikka Regency, 2019</i> .....	124
6.2	Jumlah Pelanggan Listrik Menurut Kecamatan di Kabupaten Sikka, 2015–2019..... <i>Number of Electricity Customers by Subdistrict in Sikka Regency, 2015–2019</i> .....	125
6.3	Jumlah Pelanggan dan Air yang Disalurkan Menurut Kecamatan di Kabupaten Sikka, 2019 ..... <i>Number of Customers and Distributed Water by Subdistrict in Sikka Regency, 2019</i> .....	126
<b>7.</b>	<b>PARIWISATA/TOURISM</b>	
7.1	Jumlah Rumah Makan/Restoran Menurut Kecamatan di Kabupaten Sikka, 2016–2019 ..... <i>Number of Restaurants by Subdistrict in Sikka Regency, 2016–2019</i> .....	130
<b>8.</b>	<b>TRANSPORTASI DAN KOMUNIKASI/ TRANSPORTATION AND COMMUNICATION</b>	
<b>8.1</b>	<b>TRANSPORTASI TRANSPORTATION</b>	

8.1.1	Panjang Jalan Menurut Tingkat Kewenangan Pemerintahan di Kabupaten Sikka(km), 2017–2019 <i>Length of Roads by Level of Government Authority in Sikka Regency (km), 2017–2019</i> .....	134
8.1.2	Panjang Jalan Menurut Jenis Permukaan Jalan di Kabupaten Sikka(km), 2017–2019 <i>Length of Roads by Type of Road Surface in Sikka Regency (km), 2017–2019</i> .....	135
8.1.3	Panjang Jalan Menurut Kondisi Jalan di Kabupaten Sikka (km), 2017–2019 <i>Length of Roads by Condition of Roads in Sikka Regency (km), 2017–2019</i> .....	136
<b>8.2</b>	<b>KOMUNIKASI</b> <b>COMMUNICATION</b>	
8.2.1	Jumlah Kantor Pos Pembantu Menurut Kecamatan di Kabupaten Sikka, 2016–2019 <i>Number of Post Offices Subsidiaries by Subdistrict in Sikka Regency, 2016–2019</i> .....	137
<b>9.</b>	<b>PERBANKAN, KOPERASI, DAN HARGA-HARGA/ BANKING, COOPERATIVE, AND PRICES</b>	
9.1	Jumlah Koperasi Aktif Menurut Kecamatan di Kabupaten Sikka, 2016–2019 <i>Number of Active Cooperative by Subdistrict in Sikka Regency, 2016–2019</i> .....	142
9.2	Jumlah Koperasi Menurut Jenis Koperasi dan Kecamatan di Kabupaten Sikka, 2018 <i>Number of Cooperative by Kind of Cooperative and Subdistrict in Sikka Regency, 2018</i> .....	143
<b>10.</b>	<b>PENGELUARAN PENDUDUK/POPULATION EXPENDITURE</b>	
10.1	Rata-rata Pengeluaran per Kapita Sebulan Menurut Kelompok Komoditas (rupiah) di Kabupaten Sikka, 2018 dan 2019 <i>Monthly Average Expenditure per Capita by Commodity Group (rupiahs) in Sikka Regency, 2018 and 2019</i> .....	149

10.2	Persentase Pengeluaran per Kapita Sebulan Menurut Kelompok Komoditas di Kabupaten Sikka, 2018 dan 2019 <i>Percentage of Monthly Expenditure per Capita by Commodity Group in Sikka Regency, 2018 and 2019</i> .....	150
10.3	Persentase Penduduk Menurut Golongan Pengeluaran Per Kapita Sebulan di Kabupaten Sikka, 2018 dan 2019 <i>Percentage of Population by Per Capita Spending Group a Month in Sikka Regency, 2018 and 2019</i> .....	151
<b>11.</b>	<b>PERDAGANGAN/TRADE</b>	
11.1	Jumlah Sarana Perdagangan Menurut Jenisnya di Kabupaten Sikka, 2016–2019 <i>Number of Trading Facilities by Type of Facility in Sikka Regency, 2016–2019</i> .....	156
<b>12.</b>	<b>SISTEM NERACA REGIONAL/SYSTEM OF REGIONAL ACCOUNTS</b>	
12.1.	Produk Domestik Regional Bruto Atas Dasar Harga Berlaku Menurut Lapangan Usaha di Kabupaten Sikka (juta rupiah), 2015–2019 <i>Gross Regional Domestic Product at Current Market Prices by Industry in Sikka Regency (million rupiahs), 2015–2019</i> .....	161
12.2	Produk Domestik Regional Bruto Atas Dasar Harga Konstan 2010 Menurut Lapangan Usaha di Kabupaten Sikka (juta rupiah), 2015–2019 <i>Gross Regional Domestic Product at 2010 Constant Market Prices by Industry in Sikka Regency (million rupiahs), 2015–2019</i> .....	163
12.3	Distribusi Persentase Produk Domestik Regional Bruto Atas Dasar Harga Berlaku Menurut Lapangan Usaha di Kabupaten Sikka, 2015–2019 <i>Percentage Distribution of Gross Regional Domestic Product at Current Market Prices by Industry in Sikka Regency, 2015–2019</i> .....	165
12.4	Laju Pertumbuhan Produk Domestik Regional Bruto Atas Dasar Harga Konstan 2010 Menurut Lapangan Usaha di Kabupaten Sikka (persen), 2016–2019 <i>Growth Rate of Gross Regional Domestic Product at 2010 Constant Market Prices by Industry in Sikka Regency (percent), 2016–2019</i> .....	167
12.5	Produk Domestik Regional Bruto Atas Dasar Harga Berlaku Menurut Jenis Pengeluaran di Kabupaten Sikka (juta rupiah), 2015–2019	

	<i>Gross Regional Domestic Product at Current Market Prices by Type of Expenditure in Sikka Regency (million rupiahs), 2015–2019.....</i>	169
12.6	Produk Domestik Regional Bruto Atas Dasar Harga Konstan 2010 Menurut Jenis Pengeluaran di Kabupaten Sikka (juta rupiah), 2015–2019 <i>Gross Regional Domestic Product at 2010 Constant Market Prices by Type of Expenditure in Sikka Regency (million rupiahs), 2015–2019 .....</i>	170
<b>13.</b>	<b>PERBANDINGAN ANTAR KABUPATEN/ KOTA/ REGENCY/MUNICIPAL COMPARISON</b>	
13.1	Jumlah Penduduk Menurut Kabupaten/Kota di Provinsi Nusa Tenggara Timur (ribu), 2015–2019 <i>Population by Regency/Municipality in East Nusa Tenggara Province (thousand), 2015–2019.....</i>	173
13.2	Laju Pertumbuhan Produk Domestik Regional Bruto Atas Dasar Harga Konstan 2010 Menurut Kabupaten/ Kota di Provinsi Nusa Tenggara Timur (persen), 2015–2019 <i>Rate of Growth of Gross Regional Domestic Products at Constant 2010 Prices by Regency/Municipality in East Nusa Tenggara Province (percent), 2015–2019.....</i>	174
13.3	Jumlah Penduduk Miskin Menurut Kabupaten/Kota di Provinsi Nusa Tenggara Timur (ribu), 2015–2019 <i>Number of Poor Population by Regency/Municipality in East Nusa Tenggara Province (thousand), 2015–2019.....</i>	175
13.4	Indeks Pembangunan Manusia Menurut Kabupaten/ Kota di Provinsi Nusa Tenggara Timur, 2015–2019 <i>Human Development Index by Regency/Municipality in East Nusa Tenggara Province , 2015–2019.....</i>	176





## PENJELASAN UMUM/EXPLANATORY NOTES

Tanda-tanda, satuan-satuan, dan lain-lainnya yang digunakan dalam publikasi ini adalah sebagai berikut:

*Symbols, measurement units, and acronyms which are used in this publication, are as follows:*

### 1. TANDA-TANDA/SYMBOLS

Data tidak tersedia/Data not available .....	: ...
Tidak ada atau nol /Null or zero .....	: -
Data dapat diabaikan/Data negligible .....	: 0
Tanda decimal/Decimal point .....	: ,
Data tidak dapat ditampilkan/Not applicable .....	: NA
Angka estimasi/Estimated figures .....	: e
Angka diperbaiki/Revised figures .....	: r
Angka sementara/Preliminary figures .....	: x
Angka sangat sementara/Very preliminary figures .....	: xx
Angka sangat sangat sementara/Very very preliminary figures .....	: xxx

### 2. SATUAN/UNITS

barel/barrel .....	: 158,99 liter/litres = 1/6,2898 m <sup>3</sup>
hektar (ha)/hectare (ha) .....	: 10 000 m <sup>2</sup>
kilometer (km)/kilometres (km) .....	: 1 000 meter/meters (m)
knot/knot .....	: 1,8523 km/jam (km/hour)
kuintal/quintal .....	: 100 kg
KWh .....	: 1 000 Watt hour
MWh .....	: 1 000 KWh
liter (untuk beras)/litre (for rice) .....	: 0,80 kg
MMSCF .....	: 1/35,3 m <sup>3</sup>
metrik ton (m.ton)/metric ton (m. ton) .....	: 0,98421 long ton = 1 000 kg
ons/ounce .....	: 28,31 gram/grams
ton .....	: 1 000 kg

Satuan lain: buah, dus, butir, helai/lembar, kaleng, batang, pulsa, ton kilometer (ton-km), jam, menit, persen (%).

*Other units: unit, pack, pieces, sheet, tin, pulse, ton-kilometres(ton-km), hour, minute, percent (%).*

Perbedaan angka di belakang koma disebabkan oleh pembulatan angka.  
*The difference in decimal numbers is caused by rounding.*



## DAFTAR SINGKATAN/ LIST OF ABBREVIATIONS

SI	: Stasiun Iklim
SIMPK	: Stasiun Meteorologi Pertanian Khusus
t.t	: Tempat tidur
BCG	: Bacillus Calmette Guerin
DPT	: Difteri, Pertusis, Tetanus
TT	: Tetanus Toxoid
IOT	: Industri Obat Tradisional/ <i>Traditional Medicine Industry</i>
IKOT	: Industri Kecil Obat Tradisional/ <i>Traditional Medicine Small</i>
Alkes	: Alat kesehatan/ <i>Health Kits</i>
PKRT	: Perbekalan Kesehatan Rumah tangga/ <i>Household Health Logistics</i>
Kompl	: Komplemen/ <i>Complement</i>
IRTP	: Industri Pangan Produksi Rumah Tangga/ <i>Foods Home Industry</i>
PBF	: Pedagang Besar Farmasi/ <i>Pharmacy Whole-seller</i>
GFK	: Gudang Farmasi Kab/Kota/Regency/ <i>Municipality Pharmacy Warehouse</i>
RB	: Rumah Bersalin/ <i>Delivery House</i>
Pustu	: Puskesmas pembantu/ <i>Auxiliary Public Health Center</i>
BP	: Balai Pengobatan/ <i>Polyclinic</i>
TPS	: Tempat Pembuangan Sementara / <i>landfill</i>
Jamkesmas	: Jaminan kesehatan masyarakat miskin/ <i>Poor public health insurance</i>
PJKMU	: Program Jaminan Kesehatan Masyarakat Umum
SIUP	: Surat Ijin Usaha Perdagangan/ <i>Trading Permission Letter</i>
TDP	: Tanda Daftar Perusahaan/ <i>Company Registration Identity</i>
API	: Angka Pengenal Importir/ <i>Importer's Identity Number</i>



## Statistik Kunci, 2017–2019 Key Statistics, 2017–2019

Rincian/Description	Satuan/Unit	2017	2018	2019
(1)	(2)	(3)	(4)	(5)
<b>SOSIAL/SOCIAL</b>				
Penduduk <sup>1</sup> /Population <sup>1</sup>	juta/million	261,9	265,0	265,0
Laju Pertumbuhan Penduduk <sup>1</sup> /Population Growth <sup>1</sup>	%	1,23	1,19	1,19
Angka Harapan Hidup <sup>1-e</sup> /Life Expectancy Rate <sup>1</sup>	tahun/years	71,1	71,2	71,2
Angka Melek Huruf Usia 15+/Literacy Rate Aged 15+	%	95,5	95,7	95,7
Tingkat Partisipasi Angkatan Kerja -TPAK <sup>2,3</sup> Labour Force Participation Rate-LFPR <sup>2,3</sup>	%	66,7	67,3	67,3
Tingkat Pengangguran Terbuka-TPT <sup>2</sup> Unemployment Rate-UR <sup>2</sup>	%	5,5 <sup>4</sup>	5,3 <sup>4</sup>	5,3 <sup>4</sup>
Penduduk Miskin <sup>4</sup> /Poor People <sup>4</sup>	juta/million	27,8	25,9	25,9
Persentase Penduduk Miskin <sup>4</sup> Percentage of Poor People <sup>4</sup>	%	10,6	9,8	9,8
Indeks Pembangunan Manusia-IPM <sup>5</sup> Human Development Index <sup>5</sup>	–	70,8	71,4	71,4
<b>EKONOMI/ECONOMIC</b>				
Produk Domestik Regional Bruto (PDRB) Harga Berlaku <sup>6</sup> Gross Regional Domestic Bruto (GRDP) at Current Price <sup>6</sup>	triliun rupiah trillion rupiahs	13 587,2 <sup>x</sup>	14 837,4 <sup>xx</sup>	14 837,4 <sup>xx</sup>
Laju Pertumbuhan Ekonomi <sup>8</sup> /Economic Growth <sup>7</sup>	%	5,1 <sup>x</sup>	5,2 <sup>xx</sup>	5,2 <sup>xx</sup>
PDRB Per Kapita Harga Berlaku <sup>6,8</sup> Per Capita of GRDP at Current Price <sup>6,8</sup>	juta rupiah million rupiahs	51,9 <sup>x</sup>	56,0 <sup>xx</sup>	56,0 <sup>xx</sup>

- Catatan/Notes: <sup>1</sup> Hasil proyeksi penduduk Indonesia 2010–2035 (pertengahan tahun/Juni)/The result of Indonesia population prjection 2010–2035 (mid year/June)
- <sup>2</sup> Kondisi Agustus/Condition at August
- <sup>3</sup> Menggunakan penimbang hasil proyeksi penduduk tahun 2010–2035/Weighted by the 2010–2035 population projection
- <sup>4</sup> Kondisi Maret/Condition at March
- <sup>5</sup> Sejak tahun 2010, IPM dihitung dengan metode baru. Komponen IPM metode baru adalah angka harapan hidup saat lahir, harapan lama sekolah, rata-rata lama sekolah, dan pengeluaran per kapita/Since 2010, HDI was calculated using new method. New HDI component are life expectancy at birth, expected years of schooling, means years of schooling, and expenditure per capita
- <sup>6</sup> Mulai tahun 2010 mengadopsi System of National Account 2008 (SNA 2008)/Since 2010 is in line with System of National Account 2008 (SNA 2008)
- <sup>7</sup> Menggunakan tahun dasar 2010 (2010=100)/Using 2010 base year (2010=100)
- <sup>8</sup> Menggunakan proyeksi penduduk berdasarkan hasil SP2010/Using population projection based on SP2010



# BAB 01

## GEOGRAFI DAN IKLIM GEOGRAPHY AND CLIMATE

### LUAS WILAYAH KABUPATEN SIKKA

Total Area of Sikka District

**1.731,91** km<sup>2</sup>/sq.km



#### TALIBURA

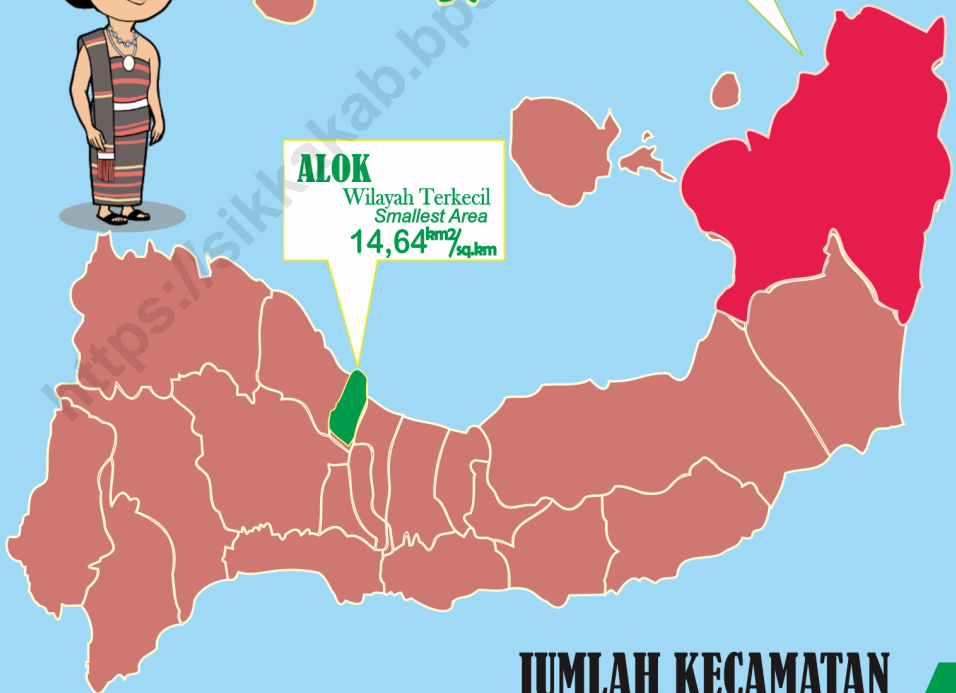
Wilayah Terluas  
Widest Area

**260,11** km<sup>2</sup>/sq.km

#### ALOK

Wilayah Terkecil  
Smallest Area

**14,64** km<sup>2</sup>/sq.km



**JUMLAH KECAMATAN**  
Total Number of Subdistricts

**21 KECAMATAN**  
21 Subdistricts





**PENJELASAN TEKNIS****TECHNICAL NOTES**

1. Secara astronomis, Kabupaten Sikka terletak antara 80 22' sampai dengan 8050 derajat Lintang Selatan dan 121° 55' 40" sampai 122° 41' 30" Bujur Timur. Kabupaten Sikka merupakan bagian dari wilayah Provinsi Nusa Tenggara Timur yang terletak di Daratan Flores.
  2. Berdasarkan posisi geografisnya, Kabupaten Sikka memiliki batas-batas: Utara – Laut Flores; Selatan – Laut Sawu; Barat – Kabupaten Ende; Timur – Kabupaten Flores Timur.
  3. Kabupaten Sikka terdiri dari 21 kecamatan yang sebagian besar terletak di daratan pulau Flores dan satu di antaranya di pulau Palue, antara lain:
    - Pulau Flores: Paga, Mego, Tanawawo, Lela, Bola, Doreng, Mapitara, Talibura, Waigete, Waiblama, Kewapante, Hewokloang, Kangae, Koting, Nelle, Nita, Magepanda, Alok, Alok Barat, dan Alok Timur.
    - Pulau Palue: Palue.
  4. Data Tinggi Wilayah diolah dari hasil Survei Potensi Desa (Podes), di mana ketinggian diukur melalui pendekatan ketinggian ibukota kecamatan yang memiliki akses lebih strategis.
1. *Astronomically, Sikka regency is located between 80 22' to 80 50 South Longitude and 121 55' 40" to 122° 41' 30" East longitude. Sikka is part of Nusa Tenggara Timur Province that located in Flores Island.*
  2. *In terms of geographic location, Sikka Regency has boundaries as follows: North – Flores Sea; South – Sawu Sea; West – Ende Regency; East – Flores Timur Regency.*
  3. *Sikka regency has 21 districts that most of located in Flores island and one of them in Palue island. These include:
 
    - Flores island: Paga, Mego, Tanawawo, Lela, Bola, Doreng, Mapitara, Talibura, Waigete, Waiblama, Kewapante, Hewokloang, Kangae, Koting, Nelle, Nita, Magepanda, Alok, Alok Barat, and Alok Timur
    - Palue island: Palue*
  4. *Regional Elevation Data was processed by the result of Potential Village Survey (Podes), in which the altitude is measured through the altitude approach of subdistrict capital that have more strategic access.*

## 1.1 KEADAAN GEOGRAFI GEOGRAPHY CONDITION

**Tabel**  
**Table** 1.1.1 **Luas Daerah dan Jumlah Pulau Menurut Kecamatan di Kabupaten Sikka, 2019**  
**Total Area and Number of Islands by Subdistrict in Sikka Regency, 2019**

Kecamatan Subdistrict	Ibukota Kecamatan Capital of Subdistrict	Luas Total Area (km <sup>2</sup> /sq.km)
(1)	(2)	(3)
Paga	Paga	82,85
Mego	Lekebai	111,26
Tanawawo	Wolofeo	79,78
Lela	Lela	31,33
Bola	Bola	56,83
Doreng	Waihawa	30,41
Mapitara	Hebing	81,02
Talibura	Talibura	260,11
Waigete	Waigete	217,65
Waiblama	Tanarawa	144,36
Kewapante	Kewapante	24,14
Hewokloang	Baowunut	17,58
Kangae	Waipare	38,43
Palue	Uwa	41,00
Koting	Koting D	23,56
Nelle	Nelle Urung	14,65
Nita	Nita	141,07
Magepanda	Magepanda	166,15
Alok	Kota Uneng	14,64
Alok Barat	Wailiti	62,75
Alok Timur	Waioti	92,34
<b>Kabupaten Sikka</b>	<b>Maumere</b>	<b>1 731,91</b>

Lanjutan Tabel/*Continued Table* 1.1.1

Kecamatan <i>Subdistrict</i>	Persentase terhadap Luas Provinsi <i>Percentage to Province's Area</i>	Jumlah Pulau <i>Number of Islands</i>
(1)	(4)	(5)
Paga	4,78	1
Mego	6,42	1
Tanawawo	4,61	1
Lela	1,81	1
Bola	3,28	1
Doreng	1,76	1
Mapitara	4,68	1
Talibura	15,02	1
Waigete	12,57	1
Waiblama	8,34	1
Kewapante	1,39	1
Hewokloang	1,02	1
Kangae	2,22	1
Palue**	2,37	1
Koting	1,36	1
Nelle	0,85	1
Nita	8,15	1
Magepanda	9,59	7
Alok*	0,85	5
Alok Barat*	3,62	1
Alok Timur*	5,33	8
<b>Kabupaten Sikka</b>	<b>100,00</b>	<b>18</b>

Catatan/*Note*: \*Pulau termasuk Pulau Flores(daratan)

\*\*Pulau sendiri

Sumber/*Source*: ...

**Tabel** 1.1.2 **Tinggi Wilayah dan Jarak ke Ibukota Kabupaten/Kota Menurut Kecamatan di Kabupaten Sikka, 2019**  
**Altitude and Distance to the Capital of Regency by Subdistricts in Sikka Regency, 2019**

Kecamatan Subdistrict	Tinggi Wilayah (mdpl) Altitude (m a.s.l)	Jarak ke Ibukota Distance to the Capital
(1)	(2)	(3)
Paga	10,00	43,00
Mego	118,00	35,00
Tanawawo	641,00	65,00
Lela	15,00	25,00
Bola	65,00	26,00
Doreng	264,00	64,00
Mapitara	165,00	28,00
Talibura	30,00	40,00
Waigete	30,00	27,00
Waiblama	254,00	57,00
Kewapante	12,00	9,00
Hewokloang	179,00	18,00
Kangae	29,00	8,00
Palue	50,00	65,00
Koting	260,00	12,00
Nelle	167,00	9,00
Nita	283,00	12,00
Magepanda	32,00	30,00
Alok	19,00	1,00
Alok Barat	30,00	7,00
Alok Timur	23,00	5,00
<b>Kabupaten Sikka</b>		

Catatan/Note: ...

Sumber/Source: ...

## 1.2 KEADAAN IKLIM CLIMATE CONDITION

**Tabel 1.2.1** Pengamatan Unsur Iklim Menurut Bulan di Stasiun Meteorologi di Kabupaten Sikka, 2019  
*Observation of Climate Elements By Months at Meteorology Station in Sikka Regency, 2019*

Bulan Month	Suhu/Temperature (°C)			Kelembaban/Humidity (%)		
	Minimum	Rata-rata Average	Maksimum Maximum	Minimum	Rata-rata Average	Maksimum Maximum
(1)	(2)	(3)	(4)	(5)	(6)	(7)
Januari/January	23.40	27.10	28.60	84.00	87.00	93.00
Februari/February	23.60	27.40	35.20	73.00	86.00	94.00
Maret/March	23.60	27.70	33.20	77.00	83.00	94.00
April/April	23.20	28.00	34.20	69.00	78.00	87.00
Mei/May	18.80	28.00	34.40	65.00	72.00	84.00
Juni/June	19.00	26.60	33.00	59.00	71.00	81.00
Juli/July	18.60	25.90	32.90	64.00	70.00	79.00
Agustus/August	17.60	26.20	32.80	56.00	67.00	77.00
September/September	18.00	26.70	34.40	58.00	68.00	75.00
Oktober/October	23.80	28.20	33.50	65.00	75.00	84.00
November/November	18.20	29.50	36.30	63.00	73.00	74.00
Desember/December	24.40	29.50	36.40	66.00	74.00	83.00

Lanjutan Tabel/*Continued Table 1.2.1*

Bulan <i>Month</i>	Kecepatan Angin (m/det) <i>Wind Velocity (m/sec)</i>			Tekanan Udara/ <i>Atmospheric Pressure</i> (mb)		
	Minimum	Rata-rata <i>Average</i>	Maksimum <i>Maximum</i>	Minimum	Rata-rata <i>Average</i>	Maksimum <i>Maximum</i>
(1)	(8)	(9)	(10)	(11)	(12)	(13)
Januari/ <i>January</i>	5.00	4.90	15.00	1005.6	1009.9	1015.3
Februari/ <i>February</i>	6.00	4.40	13.00	1007.1	1012.0	1016.4
Maret/ <i>March</i>	5.00	5.40	16.00	1006.6	1010.5	1014.1
April/ <i>April</i>	5.00	5.00	15.00	1007.4	1010.9	1014.4
Mei/ <i>May</i>	5.00	7.70	16.00	1008.2	1012.1	1015.3
Juni/ <i>June</i>	10.00	8.60	19.00	1008.5	1012.7	1016.2
Juli/ <i>July</i>	9.00	7.80	18.00	1009.7	1013.8	1017.4
Agustus/ <i>August</i>	8.00	7.60	19.00	1009.8	1014.0	1018.0
September/ <i>September</i>	7.00	6.30	18.00	1011.2	1014.4	1017.5
Oktober/ <i>October</i>	7.00	9.10	17.00	1007.4	1012.1	1015.4
November/ <i>November</i>	7.00	6.30	18.00	1006.1	1010.5	1013.6
Desember/ <i>December</i>	6.00	4.40	14.00	1006.3	1009.8	1013.5

Lanjutan Tabel/*Continued Table 1.2.1*

Bulan Month	Jumlah Curah Hujan Number of Precipitation (mm)	Jumlah Hari Hujan (hari) Number of Rainy Days (day)	Penyinaran Matahari Duration of Sunshine (%)
(1)	(14)	(15)	(16)
Januari/January	311.30	20.00	67.65
Februari/February	219.30	14.00	82.68
Maret/March	115.20	16.00	72.90
April/April	42.80	9.00	83.10
Mei/May	15.00	2.00	94.80
Juni/June	4.00	1.00	92.20
Juli/July	-	-	99.70
Agustus/August	-	-	99.70
September/September	TTU <sup>1</sup>	1.00	98.60
Oktober/October	12.50	2.00	100.00
November/November	18.00	4.00	97.00
Desember/December	93.60	10.00	98.00

Catatan/Note: <sup>1</sup>TTU adalah hujan yang tidak terukur / *TTU is rain that not measured*

Sumber/Source: Stasiun Meteorologi Kelas 3 Fransiskus Xaverius Seda Sikka / *Class 3 Meteorology Station of Fransiskus Xaverius Seda Sikka*





# BAB 02

# PEMERINTAHAN GOVERNMENT

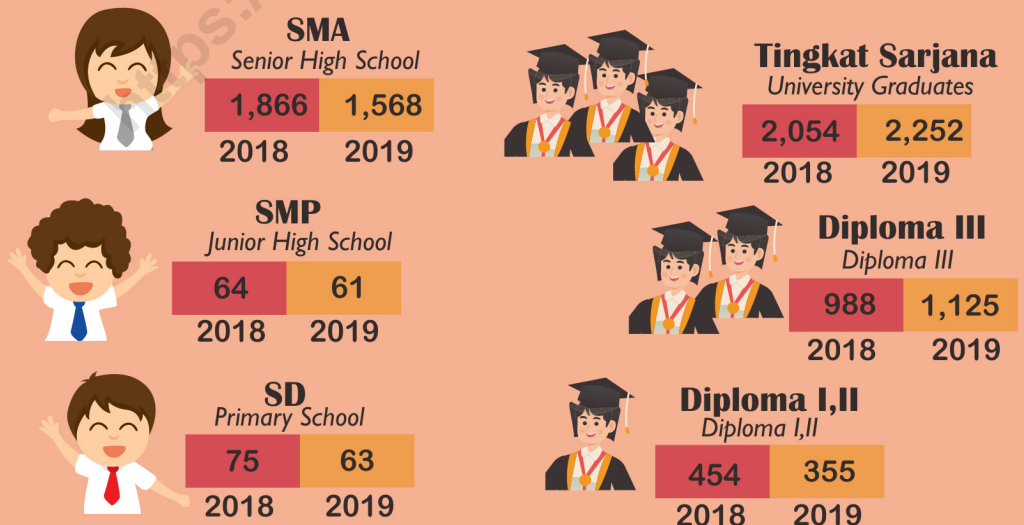
## JUMLAH PEGAWAI NEGERI SIPIL MENURUT JENIS KELAMIN

*Number of Civil Servants by Sex*



## JUMLAH PEGAWAI NEGERI SIPIL MENURUT TINGKAT PENDIDIKAN

*Number of Civil Servants by Educational Level*





**PENJELASAN TEKNIS****TECHNICAL NOTES**

1. Secara administrasi, sejak tahun 1992 (Undang-undang Nomor 22 tahun 1999) telah terjadi pemekaran sejumlah kecamatan di kabupaten Sikka seiring dengan tuntutan otonomi daerah, yaitu:
    - Kecamatan Mego dimekarkan dari kecamatan Paga pada 9 Oktober 2000
    - Kecamatan Waigete dimekarkan dari kecamatan Talibura pada 9 Oktober 2000
    - Kecamatan Magepanda dimekarkan dari kecamatan Nita pada 5 September 2005
    - Kecamatan Waiblama dimekarkan dari kecamatan Talibura pada 2007
    - Kecamatan Alok Barat dan Alok Timur dimekarkan dari kecamatan Alok pada 2007
    - Kecamatan Koting dimekarkan dari kecamatan Maumere pada 2007
    - Kecamatan Tanawawo dimekarkan dari kecamatan Paga pada 2007
    - Kecamatan Hewokloang dan Kangae dimekarkan dari kecamatan Kewapante pada 2007
    - Kecamatan Doreng dan Mapitara dimekarkan dari kecamatan Bola pada 2007
  2. Pemerintah Daerah adalah Pimpinan Daerah dan Dewan Perwakilan Rakyat Daerah (DPRD). Pimpinan Daerah
1. *Since 1999 (Law No. 22/1999), several district have split in line with the implementation of regional autonomy:*
    - *Mego district was split from Paga district on October 9th 2000*
    - *Waigete district was split from Talibura district on October 9th 2000*
    - *Magepanda district was split from Nita district on September 5th 2005*
    - *Waiblama district was split from Talibura district on 2007*
    - *Alok Barat and Alok Timur district was split from Alok district on 2007*
    - *Koting district was split from Maumere district on 2007*
    - *Tanawawo district was split from Paga district on 2007*
    - *Hewokloang and Kangae district was split from Kewapante district on 2007*
    - *Doreng and Mapitara district was split from Bola district on 2007*
  2. *Regional Government consist of Head of Region and Parliament. Head of Region responsible in excecutive and Parliament*

bertanggung jawab sebagai eksekutif dan DPRD bertanggung jawab sebagai legislatif.

3. Kabupaten Sikka dipimpin oleh seorang Bupati dengan ibukota kabupaten adalah Maumere. Untuk melaksanakan tugasnya, dalam merumuskan kebijakan penyelenggaraan pemerintahan dan pembangunan, serta pelayanan masyarakat terdapat unsur pembantu Pimpinan Pemerintah Daerah yaitu Sekretaris Daerah (Setda) dan Lembaga Teknis Daerah seperti Dinas-Dinas, Badan-Badan, dan Kantor-Kantor.

*responsible in legislative.*

3. *Sikka Regency is directed by Regent with its capital is Maumere. To implement his duties, according to coordinating of plan and job program of regional development, and public services there are organizations of Governon staff, these are The Regional Secretariat and Regional Technical Institutions (Services, Agencies, and Offices)*

## 2.1 WILAYAH ADMINISTRATIF ADMINISTRATIVE AREA

**Tabel** 2.1.1 Jumlah Desa<sup>1</sup>/Kelurahan Menurut Kecamatan di Kabupaten Sikka, 2015–2019  
**Table** 2.1.1 Number of Villages<sup>1</sup>/Kelurahan by Subdistrict in Sikka Regency, 2015–2019

Kecamatan Subdistrict	2015	2016	2017	2018	2019
(1)	(2)	(3)	(4)	(5)	(6)
Paga	8	8	8	8	8
Mego	10	10	10	10	10
Tanawawo	8	8	8	8	8
Lela	9	9	9	9	9
Bola	6	6	6	6	6
Doreng	7	7	7	7	7
Mapitara	4	4	4	4	4
Talibura	12	12	12	12	12
Waigete	6	6	6	6	6
Waiblama	9	9	9	9	9
Kewapante	8	8	8	8	8
Hewokloang	7	7	7	7	7
Kangae	9	9	9	9	9
Palue	6	6	6	6	6
Koting	5	5	5	5	5
Nelle	8	8	8	8	8
Nita	12	12	12	12	12
Magepanda	5	5	5	5	5
Alok	7	7	7	7	7
Alok Barat	4	4	4	4	4
Alok Timur	10	10	10	10	10
<b>Kabupaten Sikka</b>	<b>160</b>	<b>160</b>	<b>160</b>	<b>160</b>	<b>160</b>

Catatan/Note:  
Sumber/Source:

<sup>1</sup>Termasuk Unit Permukiman Transmigrasi (UPT)/Include Transmigration Settlement Unit  
Peraturan Kepala Badan Pusat Statistik Nomor 1 Tahun 2020 Tanggal 5 Februari 2020 tentang Perubahan Atas Peraturan Kepala Badan Pusat Statistik Nomor 3 Tahun 2019 tentang Kode dan Nama Wilayah Kerja Statistik Tahun 2019/Chief Statistician Regulation Number 1/2020, February 5 2020, as a revision of Chief Statistician Regulation Number 3 of 2019 on Code and Name of Regional Level of Data Collection.

## 2.2 DEWAN PERWAKILAN RAKYAT DAERAH REGIONAL HOUSE OF REPRESENTATIVE

**Tabel** 2.2.1 **Jumlah Anggota Dewan Perwakilan Rakyat Daerah Menurut Partai Politik dan Jenis Kelamin di Kabupaten Sikka, 2019**  
*Number of Regional House of Representatives's Members by Political Parties and Sex in Sikka Regency, 2019*

Partai Politik <i>Political Parties</i>	Laki-laki <i>Male</i>	Perempuan <i>Female</i>	Jumlah <i>Total</i>
(1)	(2)	(3)	(4)
GOLKAR	...	...	...
GERINDRA	...	...	...
PDI PERJUANGAN	...	...	...
HANURA	...	...	...
DEMOKRAT	...	...	...
PAN	...	...	...
PKPI	...	...	...
NASDEM	...	...	...
PKB	...	...	...
PPP	...	...	...
PKS	...	...	...
<b>Kabupaten Sikka</b>	...	...	...

Catatan/Note: ...

Sumber/Source: ...

## 2.3 SUMBER DAYA MANUSIA HUMAN RESOURCES

**Tabel 2.3.1** Jumlah Pegawai Negeri Sipil Menurut Jabatan dan Jenis Kelamin di Kabupaten Sikka, Desember 2018 dan Desember 2019  
*Number of Civil Servants by Occupation and Sex in Sikka Regency, Desember 2018 dan Desember 2019*

Jabatan <i>Occupation</i>	2018		Jumlah <i>Total</i>
	Laki-laki <i>Male</i>	Perempuan <i>Female</i>	
(1)	(2)	(3)	(4)
Fungsional Tertentu <i>Specific Functional</i>	...	...	...
Fungsional Umum <i>Staf General Functional</i>	...	...	...
Struktural/ <i>Structural</i>	...	...	...
Eselon V/5th Echelon	...	...	...
Eselon IV/4th Echelon	...	...	...
Eselon III/3rd Echelon	...	...	...
Eselon II/2nd Echelon	...	...	...
Eselon I/1st Echelon	...	...	...
<b>Jumlah/<i>Total</i></b>	<b>2 127</b>	<b>3 374</b>	<b>5 501</b>

Lanjutan Tabel/*Continued Table 2.3.1*

Jabatan <i>Occupation</i>	2019		Jumlah <i>Total</i>
	Laki-laki <i>Male</i>	Perempuan <i>Female</i>	
(1)	(5)	(6)	(7)
Fungsional Tertentu <i>Specific Functional</i>	792	2 235	3 027
Fungsional Umum <i>Staf General Functional</i>	709	809	1 518
Struktural/ <i>Structural</i>	540	339	879
Eselon V/5th Echelon	-	-	-
Eselon IV/4th Echelon	365	290	655
Eselon III/3rd Echelon	154	44	198
Eselon II/2nd Echelon	21	5	26
Eselon I/1st Echelon	-	-	-
<b>Jumlah/<i>Total</i></b>	<b>2 041</b>	<b>3 383</b>	<b>5 424</b>

Catatan/Note: ...

Sumber/Source: Badan Kepegawaian Daerah Kabupaten Sikka, *Employment Regional Agency of Sikka Regency*



**Tabel**  
**Table** 2.3.2

**Jumlah Pegawai Negeri Sipil Menurut Tingkat Pendidikan dan Jenis Kelamin, Desember 2018 dan Desember 2019**  
**Number of Civil Servants by Educational Level and Sex, December 2018 and December 2019**

Tingkat Pendidikan <i>Educational Level</i>	2018		
	Laki-laki <i>Male</i>	Perempuan <i>Female</i>	Jumlah <i>Total</i>
(1)	(2)	(3)	(4)
Sampai dengan SD <i>Up to Primary School</i>	72	3	75
SMP/Sederajat <i>General Vocational Junior High School</i>	57	7	64
SMA/Sederajat <i>General/Vocational Senior High School</i>	781	1 085	1 866
Diploma I, II/Akta I, II <i>Diploma I, II/Akta I, II</i>	135	319	454
Diploma III/Akta III/Sarjana Muda <i>Diploma III/Akta III/Bachelor</i>	217	771	988
Tingkat Sarjana/Doktor/Ph.D <i>University Graduates</i>	865	1 189	2 054
<b>Jumlah/Total</b>	<b>2 127</b>	<b>3 374</b>	<b>5 501</b>

Lanjutan Tabel/Continued Table 2.3.2

Tingkat Pendidikan <i>Educational Level</i>	2019		
	Laki-laki <i>Male</i>	Perempuan <i>Female</i>	Jumlah <i>Total</i>
(1)	(2)	(3)	(4)
Sampai dengan SD <i>Up to Primary School</i>	60	3	63
SMP/Sederajat <i>General Vocational Junior High School</i>	54	7	61
SMA/Sederajat <i>General/Vocational Senior High School</i>	670	898	1 568
Diploma I, II/Akta I, II <i>Diploma I, II/Akta I, II</i>	97	258	355
Diploma III/Akta III/Sarjana Muda <i>Diploma III/Akta III/Bachelor</i>	268	857	1 125
Tingkat Sarjana/Doktor/Ph.D <i>University Graduates</i>	892	1 360	2 252
<b>Jumlah/Total</b>	<b>2 041</b>	<b>3 383</b>	<b>5 424</b>

Catatan/Note: ...

Sumber/Source: Badan Kepegawaian Daerah Kabupaten Sikka, *Employment Regional Agency of Sikka Regency*

**Tabel**  
**Table** 2.3.3

**Jumlah Pegawai Negeri Sipil Menurut Tingkat  
Kepangkatan dan Jenis Kelamin, Desember 2018 dan  
Desember 2019**  
*Number of Civil Servants by Hierarchy and Sex, December  
2018 and December 2019*

Pangkat/Golongan/Ruang <i>Hierarchy</i>	2018		
	Laki-laki <i>Male</i>	Perempuan <i>Female</i>	Jumlah <i>Total</i>
(1)	(2)	(3)	(4)
1. I/A (Juru Muda)	-	-	-
2. I/B (Juru Muda Tingkat I)	15	2	17
3. I/C (Juru)	21	1	22
4. I/D (Juru Tingkat I)	18	-	18
<b>Golongan I/Range I</b>	54	3	57
5. II/A (Pengatur Muda)	96	20	116
6. II/B (Pengatur Muda Tingkat I)	118	100	218
7. II/C (Pengatur)	217	387	604
8. II/D (Pengatur Tingkat I)	123	346	469
<b>Golongan II/Range II</b>	554	853	1 407
9. III/A (Penata Muda)	251	649	900
10. III/B (Penata Muda Tingkat I)	230	601	831
11. III/C (Penata)	291	353	644
12. III/D (Penata Tingkat I)	327	436	763
<b>Golongan III/Range III</b>	1 099	2 039	3 138
13. IV/A (Pembina)	336	445	781
14. IV/B (Pembina Tingkat I)	63	28	91
15. IV/C (Pembina Utama Muda)	20	6	26
16. IV/D (Pembina Utama Madya)	1	-	1
17. IV/E (Pembina Utama)	-	-	-
<b>Golongan IV/Range IV</b>	420	479	899
<b>Jumlah/Total</b>	<b>2 127</b>	<b>3 374</b>	<b>5 501</b>

Lanjutan Tabel/Continued Table 2.3.3

Pangkat/Golongan/Ruang Hierarchy	2019		
	Laki-laki Male	Perempuan Female	Jumlah Total
(1)	(5)	(6)	(7)
1. I/A (Juru Muda)	-	-	-
2. I/B (Juru Muda Tingkat I)	11	2	13
3. I/C (Juru)	15	0	15
4. I/D (Juru Tingkat I)	23	1	24
<b>Golongan I/Range I</b>	49	3	52
5. II/A (Pengatur Muda)	69	22	91
6. II/B (Pengatur Muda Tingkat I)	116	75	191
7. II/C (Pengatur)	144	324	468
8. II/D (Pengatur Tingkat I)	148	308	456
<b>Golongan II/Range II</b>	477	729	1 206
9. III/A (Penata Muda)	274	659	933
10. III/B (Penata Muda Tingkat I)	260	692	952
11. III/C (Penata)	275	394	669
12. III/D (Penata Tingkat I)	316	443	759
<b>Golongan III/Range III</b>	1 125	2 188	3 313
13. IV/A (Pembina)	283	358	641
14. IV/B (Pembina Tingkat I)	89	99	188
15. IV/C (Pembina Utama Muda)	17	6	23
16. IV/D (Pembina Utama Madya)	1	-	1
17. IV/E (Pembina Utama)	-	-	-
<b>Golongan IV/Range IV</b>	390	463	853
<b>Jumlah/Total</b>	<b>2 041</b>	<b>3 383</b>	<b>5 424</b>

Catatan/Note: ...

Sumber/Source: Badan Kepegawaian Daerah Kabupaten Sikka, *Employment Regional Agency of Sikka Regency*

## 2.4 KEUANGAN PEMERINTAH GOVERNMENT FINANCE

**Tabel 2.4.1** Realisasi Pendapatan Pemerintah Kabupaten Sikka Menurut Jenis Pendapatan (ribu rupiah), 2016–2019  
*Actual Sikka Regency Government Revenues by Kind of Revenues (thousand rupiahs), 2016–2019*

Jenis Pendapatan/Kind of Revenues	2016	2017
(1)	(2)	(3)
<b>1. Pendapatan Asli Daerah (PAD)/Regional Revenue</b>	80 269 749,57	118 177 116,00
1.1 Pajak Daerah/Regional Tax	11 624 926,90	15 235 535,00
1.2 Retribusi Daerah/Regional Retribution	7 342 235,52	9 616 730,00
1.3 Hasil Perusahaan Milik Daerah dan Pengelolaan Kekayaan Daerah yang Dipisahkan/Regional-Owned Company Revenue and Separated Management of Regional Wealth	4 076 387,55	3 227 623,00
1.4 Lain-lain PAD yang Sah/Other Regional Revenue	57 226 199,61	90 097 228,00
<b>2. Dana Perimbangan/Balance Funds</b>	872 827 003,72	781 738 364,00
2.1 Bagi Hasil Pajak/Tax Sharing Revenue	13 250 985,17	12 228 972,00
2.2 Bagi Hasil Bukan Pajak/Sumber Daya Alam/Non-Tax Sharing Revenue/Natural Resources	490 229,29	706 116,00
2.3 Dana Alokasi Umum/General Allocation Fund	626 916 589,00	617 286 552,00
2.4 Dana Alokasi Khusus/Special Allocation Fund	232 169 200,27	151 516 724,00
<b>3. Lain-lain Pendapatan yang Sah/Other Revenue</b>	113 051 237,52	141 322 467,00
3.1 Pendapatan Hibah/Grant	-	...
3.2 Dana Darurat/Emergency Fund	-	...
3.3 Dana Bagi Hasil Pajak dari Provinsi dan Pemerintah Daerah Lainnya/Tax Sharing Revenue from Provincial and Other Regional Governments	19 656 314,52	...
3.4 Dana Penyesuaian dan Otonomi Daerah/Regional Adjustment and Autonomy Fund	91 630 923,00	...
3.5 Bantuan Keuangan dari Provinsi atau Pemerintah Daerah Lainnya/Financial Assistance from Provincial or Other Regional Governments	1 764 000,00	...
3.6 Lainnya/Others	-	...
<b>Jumlah/Total</b>	<b>882 618 608,61</b>	<b>111 040 951,00</b>

Lanjutan Tabel/Continued Table 2.4.1

Jenis Pendapatan/Kind of Revenues	2018	2019
(1)	(4)	(5)
<b>1. Pendapatan Asli Daerah (PAD)/Regional Revenue</b>	104 336 182,00	...
1.1 Pajak Daerah/Regional Tax	22 082 312,00	...
1.2 Retribusi Daerah/Regional Retribution	16 520 714,00	...
1.3 Hasil Perusahaan Milik Daerah dan Pengelolaan Kekayaan Daerah yang Dipisahkan/Regional-Owned Company Revenue and Separated Management of Regional Wealth	3 227 623,00	...
1.4 Lain-lain PAD yang Sah/Other Regional Revenue	62 505 533,00	...
<b>2. Dana Perimbangan/Balance Funds</b>	827 397 172,00	...
2.1 Bagi Hasil Pajak/Tax Sharing Revenue	10 762 061,00	...
2.2 Bagi Hasil Bukan Pajak/Sumber Daya Alam/Non-Tax Sharing Revenue/Natural Resources	1 037 513,00	...
2.3 Dana Alokasi Umum/General Allocation Fund	622 679 290,00	...
2.4 Dana Alokasi Khusus/Special Allocation Fund	192 918 308,00	...
<b>3. Lain-lain Pendapatan yang Sah/Other Revenue</b>	203 016 646,00	...
3.1 Pendapatan Hibah/Grant	...	...
3.2 Dana Darurat/Emergency Fund	...	...
3.3 Dana Bagi Hasil Pajak dari Provinsi dan Pemerintah Daerah Lainnya/Tax Sharing Revenue from Provincial and Other Regional Governments	...	...
3.4 Dana Penyesuaian dan Otonomi Daerah/Regional Adjustment and Autonomy Fund	...	...
3.5 Bantuan Keuangan dari Provinsi atau Pemerintah Daerah Lainnya/Financial Assistance from Provincial or Other Regional Governments	...	...
3.6 Lainnya/Others	-	...
<b>Jumlah/Total</b>	<b>1 195 750 000,00</b>	<b>...</b>

Catatan/Note: ...

Sumber/Source: Survei Statistik Keuangan Daerah/Financial Statistics of Provincial Government Survey

**Tabel**  
**Table** 2.4.2

**Realisasi Belanja Pemerintah Kabupaten Sikka Menurut  
Jenis Belanja (ribu rupiah), 2016–2019**  
*Actual Sikka Regency Government Expenditures by Kind of  
Expenditures (thousand rupiahs), 2016–2019*

Jenis Pendapatan <i>Kind of Revenues</i>	2016	2017
(1)	(2)	(3)
<b>1. Belanja Tidak Langsung/<i>Indirect Expenditures</i></b>	614 840 547,25	616 963 701,00
1.1 Belanja Pegawai/ <i>Personnel Expenditures</i>	459 184 950,60	421 894 290,00
1.2 Belanja Bunga/ <i>Interest Expenditures</i>	-	-
1.3 Belanja Subsidi/ <i>Subsidies Expenditures</i>	-	-
1.4 Belanja Hibah/ <i>Grant Expenditures</i>	6 209 200,00	10 626 333,00
1.5 Belanja Bantuan Sosial/ <i>Social Aid Expenditures</i>	371 540,00	1 503 584,00
1.6 Belanja Bagi Hasil/ <i>Sharing Fund Expenditure</i>	83 724,30	1 805 264,00
1.7 Belanja Bantuan Keuangan/ <i>Financial Aids Expenditures</i>	148 512 836,94	178 770 993,00
1.8 Belanja Tidak Terduga/ <i>Unpredicted Expenditures</i>	478 295,41	2 363 237,00
<b>2. Belanja Langsung/<i>Direct Expenditures</i></b>	481 880 970,04	452 228 111,00
2.1 Belanja Pegawai/ <i>Personnel Expenditures</i>	26 947 622,70	34 260 944,00
2.2 Belanja Barang dan Jasa/ <i>Goods and Services Expenditures</i>	259 386 584,28	231 036 663,00
2.3 Belanja Modal/ <i>Capital Expenditure</i>	195 546 763,06	186 930 504,00
<b>Jumlah/<i>Total</i></b>	<b>895 239 798,03</b>	<b>1 111 040 951,00</b>

Lanjutan Tabel/Continued Table 2.4.2

Jenis Pendapatan <i>Kind of Revenues</i>	2018	2019
(1)	(4)	(5)
<b>1. Belanja Tidak Langsung/Indirect Expenditures</b>	724 796 250,00	...
1.1 Belanja Pegawai/Personnel Expenditures	494 727 528,00	...
1.2 Belanja Bunga/Interest Expenditures	-	...
1.3 Belanja Subsidi/Subsidies Expenditures	-	...
1.4 Belanja Hibah/Grant Expenditures	31 324 739,00	...
1.5 Belanja Bantuan Sosial/Social Aid Expenditures	1 000 000,00	...
1.6 Belanja Bagi Hasil/Sharing Fund Expenditure	2 900 000,00	...
1.7 Belanja Bantuan Keuangan/Financial Aids Expenditures	192 363 384,00	...
1.8 Belanja Tidak Terduga/Unpredicted Expenditures	2 480 599,00	...
<b>2. Belanja Langsung/Direct Expenditures</b>	469 453 750,00	...
2.1 Belanja Pegawai/Personnel Expenditures	39 295 264,00	...
2.2 Belanja Barang dan Jasa/Goods and Services Expenditures	264 723 586,00	...
2.3 Belanja Modal/Capital Expenditure	165 434 900,00	...
<b>Jumlah/Total</b>	<b>1 195 750 000,00</b>	<b>...</b>

Catatan/Note: ...

Sumber/Source: Survei Statistik Keuangan Daerah/Financial Statistics of Provincial Government Survey



# BAB 03

## PENDUDUK DAN KETENAGAKERJAAN

POPULATION AND EMPLOYMENT

JUMLAH PENDUDUK/POPULATION

**321 765** Jiwa/People

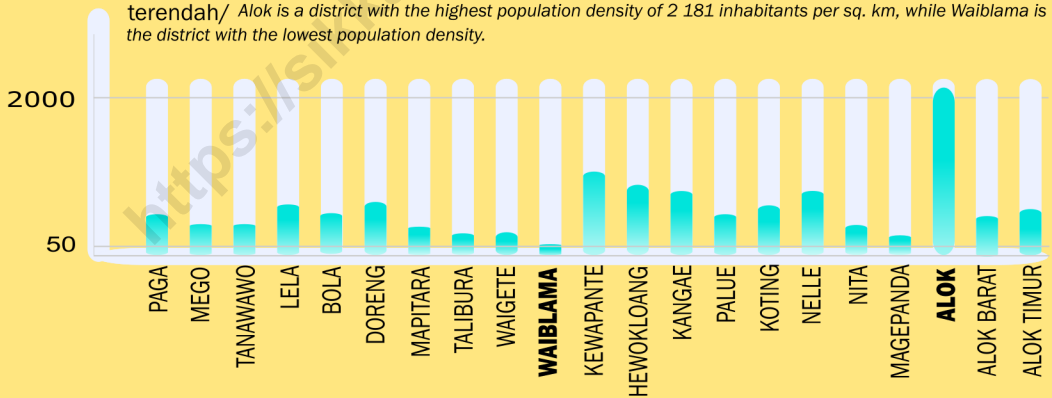


**186**

Penduduk per km persegi/  
Density per sq.km


KEPADATAN  
PENDUDUK/  
POPULATION DENSITY

Alok merupakan kecamatan dengan kepadatan penduduk tertinggi yaitu 2 181 penduduk per km persegi, sedangkan Waiblama merupakan kecamatan dengan kepadatan penduduk terendah/ Alok is a district with the highest population density of 2 181 inhabitants per sq. km, while Waiblama is the district with the lowest population density.



RASIO JENIS KELAMIN/SEX RATIO

**95,00**





**PENJELASAN TEKNIS**

**TECHNICAL NOTES**

1. Sumber utama data kependudukan adalah sensus penduduk yang dilaksanakan setiap sepuluh tahun sekali. Sensus penduduk telah dilaksanakan sebanyak enam kali sejak Indonesia merdeka, yaitu tahun 1961, 1971, 1980, 1990, 2000, dan 2010. Di dalam sensus penduduk, pencacahan dilakukan terhadap seluruh penduduk yang berdomisili di wilayah teritorial Indonesia termasuk warga Negara asing kecuali anggota korps diplomatik negara sahabat beserta keluarganya. Metode pengumpulan data dalam sensus dilakukan dengan wawancara antara petugas sensus dengan responden dan juga melalui e-census. Pencatatan penduduk menggunakan konsep usual residence, yaitu konsep di mana penduduk biasa bertempat tinggal. Bagi penduduk yang bertempat tinggal tetap dicacah di mana mereka biasa tinggal, sedangkan untuk penduduk yang tidak bertempat tinggal tetap dicacah di tempat di mana mereka ditemukan petugas sensus pada malam 'Hari Sensus'. Termasuk penduduk yang tidak bertempat tinggal tetap adalah tuna wisma, awak kapal berbendera Indonesia, penghuni perahu/ rumah apung, masyarakat terpencil/

1. *The main source of demographic data is population census, which is conducted every ten years. Population Census has been conducted six times since Indonesia's independence: 1961, 1971, 1980, 1990, 2000, and 2010. The population census enumerates all residents who domicile in the entire territory of Indonesia including foreign citizens except the diplomatic corps members and their families.*

*The method of data collection in a population census involves interviewing respondents and conducting e-census. Enumeration of the population uses the concept of "usual residence", which is the concept of "places where people usually live". De jure was applied to the permanent residents, while de facto was applied to non-permanent residents. The permanent residents were enumerated in place where they normally live, the non-permanent residents were enumerated where they were found by the enumerators, on the night of 'Census Date'. The nonpermanent residents include homeless people, ship crew, boat people, remote area community, and internally*

terasing, dan pengungsi. Bagi mereka yang mempunyai tempat tinggal tetap dan sedang bepergian ke luar wilayah lebih dari enam bulan, tidak dicacah di tempat tinggalnya, tetapi dicacah di tempat tujuannya. Untuk tahun yang tidak dilaksanakan sensus penduduk, data kependudukan diperoleh dari hasil proyeksi penduduk. Proyeksi penduduk merupakan suatu perhitungan ilmiah yang didasarkan pada asumsi dari komponen-komponen perubahan penduduk, yaitu kelahiran, kematian, dan migrasi. Proyeksi penduduk Indonesia 2010–2035 menggunakan data dasar penduduk hasil SP2010.

Dalam publikasi ini, data yang disajikan merupakan hasil SP2010 (Mei), penduduk pertengahan tahun 2010 (Juni), dan hasil proyeksi penduduk 2010 dan 2015.

Tabel hasil SP2010 merujuk pada Mei sedangkan hasil proyeksi penduduk merujuk pada pertengahan tahun (Juni).

2. Penduduk Indonesia adalah semua orang yang berdomisili di wilayah teritorial Indonesia selama 6 bulan atau lebih dan atau mereka yang berdomisili kurang dari 6 bulan tetapi bertujuan menetap.

*displaced persons. Those who had permanent residence and had been travelling away from their home for six months or more were not enumerated in their permanent place, but in the place where they were during the census. For the periods where the population census is not conducted, population projection is done to estimate population during those years. The population projection is an estimate based on the demographic components, such as birth, death, and migration. Indonesia's 2010–2035 population projection used the 2010 Population Census as the base population.*

*The population data in this publication is the result of the 2010 Population Census (May), mid year population of 2010 (June), and population projection for 2010 and 2015.*

*The tables of 2010 Population Census result refer to May and population projection refer to mid-year population (June).*

2. *The population of Indonesia are all residents of the entire territory of Indonesia who have stayed for six months or longer, and those who intended to stay more than six months even though their length of stay is less than six months.*

3. Laju pertumbuhan penduduk adalah angka yang menunjukkan persentase penambahan penduduk dalam jangka waktu tertentu. 3. *The growth rate of population is the number that show percentage of population growth within a specified period.*
4. Kepadatan penduduk adalah banyaknya penduduk per kilometer persegi. 4. *Population density is the number of inhabitants per square kilometer.*
5. Rasio jenis kelamin adalah perbandingan antara banyaknya penduduk laki-laki dengan banyaknya penduduk perempuan pada suatu daerah dan waktu tertentu. Biasanya dinyatakan dengan banyaknya penduduk laki-laki untuk 100 penduduk perempuan. 5. *Sex ratio is the ratio of males population to females population in a given area and time, usually expressed as the number of males for every 100 females.*
6. Rumah tangga adalah seseorang atau sekelompok orang yang mendiami sebagian atau seluruh bangunan fisik/sensus dan biasanya tinggal bersama serta pengelolaan makan dari satu dapur. Yang dimaksud makan dari satu dapur adalah jika pengurusan kebutuhan sehari-harinya dikelola bersama-sama menjadi satu. 6. *Household is an individual or group of people living in a physical/census building unit or part of it and usually commit on a common provision for food and other essentials of living. Common provision for food means one organizing daily needs for all of household members.*
7. Anggota rumah tangga adalah semua orang yang biasanya bertempat tinggal di suatu rumah tangga, baik yang berada di rumah pada waktu pencacahan maupun yang sementara tidak ada. 7. *Household member are those who usually lives in a household regardless of their location at the time of enumeration.*

8. Rata-rata anggota rumah tangga adalah angka yang menunjukkan rata-rata jumlah anggota rumah tangga per rumah tangga.
8. *Average household size is the average number of household members per household.*

<https://sikkakab.bps.go.id>

**3.1 PENDUDUK  
POPULATION**

**Tabel 3.1.1 Penduduk, Laju Pertumbuhan Penduduk per Tahun, Distribusi Persentase Penduduk, Kepadatan Penduduk, Rasio Jenis Kelamin Penduduk Menurut Kecamatan di Kabupaten Sikka, 2019**  
*Population, Annual Population Growth Rate, Percentage Distribution of Population, Population Density, and Population Sex Ratio by Subdistrict in Sikka Regency, 2019*

Kecamatan Subdistrict	Penduduk (ribu) Population (thousand)	Laju Pertumbuhan Penduduk per Tahun 2018–2019 Annual Population Growth Rate (%) 2018–2019
(1)	(2)	(3)
Paga	16 308	2,62
Mego	13 168	1,76
Tanawawo	8 803	1,49
Lela	11 835	- 0,51
Bola	11 087	- 0,77
Doreng	12 111	- 0,23
Mapitara	6 815	1,28
Talibura	22 830	0,39
Waigete	25 339	1,04
Waiblama	8 223	2,15
Kewapante	14 747	1,02
Hewokloang	9 499	- 1,34
Kangae	17 864	1,06
Palue	9 442	- 3,74
Koting	6 538	- 1,64
Nelle	6 116	- 1,56
Nita	22 195	- 1,00
Magepanda	13 097	2,03
Alok	31 931	0,52
Alok Barat	21 744	2,65
Alok Timur	32 073	0,76
<b>Kabupaten Sikka</b>	<b>321 765</b>	<b>0,58</b>
Hasil Registrasi/Registration Result	<b>321 765</b>	<b>0,58</b>
Hasil Proyeksi <sup>1</sup> /Projection Result	<b>320 401</b>	<b>0,46</b>

Lanjutan Tabel/Continued Table 3.1.1

Kecamatan Subdistrict	Persentase Penduduk Percentage of Total Population	Kepadatan Penduduk per km <sup>2</sup> Population Density per sq.km
(1)	(7)	(8)
Paga	5,07	197
Mego	4,09	118
Tanawawo	2,74	110
Lela	3,68	378
Bola	3,45	195
Doreng	3,76	398
Mapitara	2,12	84
Talibura	7,10	88
Waigete	7,88	116
Waiblama	2,56	57
Kewapante	4,58	611
Hewokloang	2,95	540
Kangae	5,55	465
Palue	2,93	230
Koting	2,03	278
Nelle	1,90	417
Nita	6,90	157
Magepanda	4,07	79
Alok	9,92	2 181
Alok Barat	6,76	347
Alok Timur	9,97	347
<b>Kabupaten Sikka</b>	<b>100,00</b>	<b>186</b>
Hasil Registrasi/Registration Result	<b>100,00</b>	<b>186</b>
Hasil Proyeksi <sup>1</sup> /Projection Result	<b>100,00</b>	<b>185</b>



Lanjutan Tabel/*Continued Table 3.1.1*

Kecamatan Subdistrict	Rasio Jenis Kelamin Population Sex Ratio
(1)	(11)
Paga	0,93
Mego	0,96
Tanawawo	1,01
Lela	0,92
Bola	0,87
Doreng	0,95
Mapitara	0,96
Talibura	0,95
Waigete	0,96
Waiblama	1,01
Kewapante	0,89
Hewokloang	0,92
Kangae	0,90
Palue	0,86
Koting	0,91
Nelle	0,90
Nita	0,96
Magepanda	0,96
Alok	0,97
Alok Barat	0,98
Alok Timur	0,96
<b>Kabupaten Sikka</b>	<b>0,95</b>
Hasil Registrasi/ <i>Registration Result</i>	<b>0,95</b>
Hasil Proyeksi <sup>1</sup> / <i>Projection Result</i>	<b>0,89</b>

Catatan/Note:  
Sumber/Source:

<sup>1</sup>Data dari Hasil Proyeksi Penduduk Indonesia 2010–2035 (Pertengahan tahun/Juni)/Data from the result of Indonesia Population Projection 2010–2035 (mid year/June)  
Dinas Kependudukan dan Pencatatan Sipil Kabupaten Sikka/Population and Civil Registration Agency of Sikka Regency.

### 3.2 KETENAGAKERJAAN EMPLOYMENT

**Tabel 3.2.1** Jumlah Penduduk Berumur 15 Tahun Keatas Menurut Jenis Kegiatan Selama Seminggu yang Lalu dan Jenis Kelamin di Kabupaten Sikka, 2019  
*Population Aged 15 Years and Over by Type of Activity During The Previous Week and Sex in Sikka Regency, 2019*

Kegiatan Utama <i>Main Activity</i>	Jenis Kelamin/Sex		Jumlah <i>Total</i>
	Laki-Laki <i>Male</i>	Perempuan <i>Female</i>	
(1)	(2)	(3)	(4)
<b>Angkatan Kerja</b> <i>Economically Active</i>	81 072	65 067	146 139
Bekerja/ <i>Working</i>	78 426	62 511	140 937
Pengangguran Terbuka <i>Unemployment</i>	2 646	2 556	5 202
<b>Bukan Angkatan Kerja</b> <i>Economically Inactive</i>	20 324	56 599	76 923
Sekolah/ <i>Attending School</i>	9 534	13 339	22 873
Mengurus Rumah Tangga <i>Housekeeping</i>	6 670	39 610	46 280
Lainnya/ <i>Others</i>	4 120	3 650	7 770
<b>Jumlah/Total</b>	101 396	121 666	223 062

Catatan/Note:

Sumber/Source: BPS, Survei Angkatan Kerja Nasional (Sakernas) Agustus/BPS-Statistics Indonesia, August National Labor Force Survey

**Tabel** 3.2.2  
**Table**

**Penduduk Berumur 15 Tahun ke Atas Menurut Pendidikan Tertinggi yang Ditamatkan dan Jenis Kegiatan Selama Seminggu yang Lalu di Kabupaten Sikka, 2019**  
*Population 15 Years of Age and Over by Educational Attainment and Type of Activity During the Previous Week in Sikka Regency, 2019*

Pendidikan Tertinggi yang Ditamatkan <sup>1</sup> <i>Educational Attainment<sup>1</sup></i>	Angkatan Kerja/ <i>Economically Active</i>			Persentase Bekerja terhadap Angkatan Kerja <i>Percentage of Working to Economically Active</i>
	Bekerja <i>Working</i>	Pengangguran <sup>2</sup> <i>Unemployment<sup>2</sup></i>	Jumlah Angkatan Kerja <i>Total of Economically Active</i>	
(1)	(2)	(3)	(4)	(5)
0	77 940	831	78 771	98,95
1	15 835	129	15 964	99,19
2	30 585	2 252	32 837	93,14
3	16 577	1 990	18 567	89,28
<b>Jumlah/Total</b>	140 937	5 202	146 139	96,44

Lanjutan Tabel/*Continued Table 3.2.2*

<b>Pendidikan Tertinggi yang Ditamatkan<sup>1</sup></b> <i>Educational Attainment<sup>1</sup></i>	<b>Bukan Angkatan Kerja</b> <i>Not Economically Active</i>	<b>Jumlah Total</b>	<b>Persentase Angkatan Kerja terhadap Penduduk Usia Kerja</b> <i>Percentage of Economically Active to Working Age Population</i>
(1)	(6)	(7)	(8)
0	36 501	115 272	68,33
1	19 926	35 890	44,48
2	17 693	50 530	64,99
3	2 803	21 370	86,88
<b>Jumlah/Total</b>	<b>76 923</b>	<b>223 062</b>	<b>65,51</b>

- Catatan/Note: <sup>1</sup> 0. ≤ Sekolah Dasar (SD)/≤ *Primary School*  
 1. Sekolah Menengah Pertama/*Junior High School*  
 2. Sekolah Menengah Atas/*Senior High School*  
 3. Perguruan Tinggi/*Collage*
- <sup>2</sup> 1. Mencari pekerjaan/*Looking for work*  
 2. Mempersiapkan usaha/*Establishing a new business/firm*  
 3. Merasa tidak mungkin mendapat pekerjaan/*Hopeless of job*  
 4. Sudah punya pekerjaan tetapi belum mulai bekerja/*Have a job in future start*

Sumber/Source: BPS, Survei Angkatan Kerja Nasional (Sakernas) Agustus/BPS-Statistics Indonesia, August National Labor Force Survey

**Tabel**  
**Table** 3.2.3

**Penduduk Berumur 15 Tahun Ke Atas yang Bekerja Selama Seminggu yang Lalu Menurut Status Pekerjaan Utama dan Jenis Kelamin di Kabupaten Sikka, 2019**  
**Population 15 Years of Age and Over who Worked During The Previous Week by Main Employment Status and Sex in Sikka Regency, 2019**

<b>Status Pekerjaan Utama</b> <b>Main Employment Status</b>	<b>Laki-Laki</b> <b>Male</b>	<b>Perempuan</b> <b>Female</b>	<b>Jumlah</b> <b>Total</b>
(1)	(2)	(3)	(4)
Berusaha sendiri <i>Own account worker</i>	23 249	19 692	42 941
Berusaha dibantu buruh tidak tetap/buruh tidak dibayar <i>Employer assisted by temporary worker/unpaid worker</i>	17 570	6 812	24 382
Berusaha dibantu buruh tetap/buruh dibayar <i>Employer assisted by permanent worker/paid worker</i>	3 279	819	4 098
Buruh/Karyawan/Pegawai/ <i>Employee</i>	20 818	15 663	36 481
Pekerja bebas <i>Casual worker</i>	6 400	610	7 010
Pekerja keluarga/tak dibayar <i>Family worker/unpaid worker</i>	7 110	18 915	26 025
<b>Jumlah/Total</b>	<b>78 426</b>	<b>62 511</b>	<b>140 937</b>

Catatan/Note: ...

Sumber/Source: BPS, Survei Angkatan Kerja Nasional (Sakernas) Agustus/BPS-Statistics Indonesia, August National Labor Force Survey




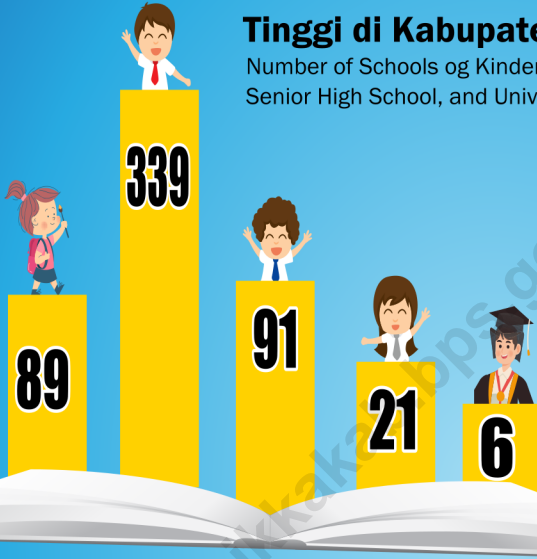
# BAB 04

## SOSIAL DAN KESEJAHTERAAN RAKYAT

SOCIAL AND PEOPLE WELFARE

### Jumlah Sekolah TK, SMP, SMA, dan Perguruan Tinggi di Kabupaten Sikka, 2019

Number of Schools og Kindergarten, Primary School, Junior High School,  
Senior High School, and University in Sikka, 2019



Rumah Sakit  
*Hospital*

3 → 3  
2014 2019

Puskesmas  
*Public Health Center*

20 → 25  
2014 2019

### Perkembangan Fasilitas Kesehatan Selama Lima Tahun Terakhir (2014-2019)

The Development of Health Facilities Over Past Five Years





**PENJELASAN TEKNIS****TECHNICAL NOTES**

- |  |   |
|--|---|
| <p>1. Jenjang Pendidikan Formal terdiri atas pendidikan dasar, pendidikan menengah, dan pendidikan tinggi. Jenis pendidikan yang diajarkan mencakup pendidikan umum, kejuruan, akademik, profesi, vokasi, keagamaan, dan khusus.</p>             | <p>1. <i>The Formal Education Level consists of primary education, secondary education, and high education. The kind of education that taught consists of general education, vocational, academic, professional, religious, and specific education.</i></p> |
| <p>2. Rumah Sakit adalah tempat pemeriksaan dan perawatan kesehatan, biasanya berada di bawah pengawasan dokter/tenaga medis, yang melayani penderitayangsakittuntukberobat rawat jalan atau rawat inap.</p>                                     | <p>2. <i>Hospital is a place for health check, usually controlled/ supervised by doctors/medical personnel to serve the ill patients to get outpatient or inpatient treatment services.</i></p>   |
| <p>3. Rumah Sakit Bersalin adalah rumah sakit khusus untuk persalinan, dilengkapi pelayanan spesialis pemeriksaan kehamilan, persalinan, rawat inap dan rawat jalan ibu dan anak yang berada di bawah pengawasan dokter spesialis kandungan.</p> | <p>3. <i>Maternity Hospital is a specialized hospital for childbirth, has specialist inspection service to pregnancy, childbirth, hospitalization and outpatient for mothers and children that is under the supervision of an obstetrician.</i></p>         |
| <p>4. Poliklinik adalah sarana kesehatan yang dipakai untuk pelayanan berobat jalan, biasanya berada di bawah pengawasan dokter/tenaga medis.</p>  | <p>4. <i>Polyclinic is a health facility in which to get outpatient services, usually under the control of doctor/medical personnel.</i></p>  |
| <p>5. Puskesmas (Pusat Kesehatan Masyarakat) adalah unit pelaksana teknis dinas kesehatan kabupaten/kota yang mempunyai fungsi utama sebagai penyelenggara pelayanan kesehatan tingkat pertama. Wilayah kerja</p>                                | <p>5. <i>Public Health Center is technical implementation unit of regency health department that have the primary function as a first-level health care providers. The working area standard of public health center is one district and to</i></p>         |

puskesmas maksimal adalah satu kecamatan dan untuk dapat menjangkau wilayah kerjanya, puskesmas mempunyai jaringan pelayanan yang meliputi unit Puskesmas Pembantu (Pustu), unit Puskesmas Keliling (Puskel), dan unit bidan desa/komunitas (Peraturan Menteri Kesehatan RI No. 75 Tahun 2014 Tentang Pusat Kesehatan Masyarakat).

6. Apotek adalah suatu tempat tertentu yang digunakan untuk melakukan pekerjaan kefarmasian, dan penyaluran/penjualan obat atau bahan farmasi dan perbekalan kesehatan lainnya kepada masyarakat yang dikelola oleh tenaga apoteker (Peraturan Menteri Kesehatan RI No. 1332 Tahun 2002 Tentang Perubahan Atas Peraturan Menteri Kesehatan RI No. 922/MENKES/PER/X/1993 Tentang Ketentuan dan Tata Cara Pemberian Izin Apotek).
7. Keluhan kesehatan adalah keadaan seseorang yang mengalami gangguan kesehatan atau kejiwaan, baik karena penyakit akut, penyakit kronis, kecelakaan, kriminal, atau hal lain.

*reach their working areas, public health centers have a service network covering subsidiary of public health center, mobile public health center units, and midwife units (Regulation of the Minister of Health of Indonesia Number 75 Year 2014 about Public Health Center).*

6. *Pharmacy is a specific place that is used for pharmaceutical jobs, and distribution/sale of drugs/ pharmaceuticals and other medical supplies to people that are administered by trained pharmacist (Regulation of the Minister of Health of Indonesia Number 1332 Year 2002 about the Changes of Regulation of the Minister of Health of Indonesia Number 922/MENKES/PER/X/1993 about Provision and Procedures for Administration of Licensed Pharmacies).*
7. *Health complaint is a condition where a person has health or mental problems because of acute illness, chronically illness, accident, crimes, or others.*

#### 4.1 PENDIDIKAN EDUCATION

**Tabel**  
**Table** 4.1.1

**Jumlah Sekolah, Guru, dan Murid Taman Kanak-Kanak (TK) di Bawah Kementerian Pendidikan dan Kebudayaan Menurut Kecamatan di Kabupaten Sikka, 2018/2019 dan 2019/2020**  
*Number of Schools, Teachers, and Pupils in Kindergarten Under The Ministry of Education and Culture by Subdistrict in Sikka Regency, 2018/2019 and 2019/2020*

Kecamatan Subdistrict	Sekolah/Schools					
	Negeri/Public		Swasta/Private		Jumlah/Total	
	2018/2019	2019/2020	2018/2019	2019/2020	2018/2019	2019/2020
(1)	(2)	(3)	(4)	(5)	(6)	(7)
Paga	-	-	3	3	3	3
Mego	-	-	1	1	1	1
Tanawawo	-	-	2	2	2	2
Lela	-	-	6	6	6	6
Bola	-	-	2	2	2	2
Doreng	-	-	1	1	1	1
Mapitara	-	-	1	1	1	1
Talibura	-	-	8	8	8	8
Waigete	-	-	1	1	1	1
Waiblama	-	-	17	17	17	17
Kewapante	-	-	4	4	4	4
Hewokloang	-	-	4	4	4	4
Kangae	-	-	5	5	5	5
Palue	-	-	2	2	2	2
Koting	-	-	1	1	1	1
Nelle	-	-	1	1	1	1
Nita	-	-	11	11	11	11
Magepanda	-	-	2	2	2	2
Alok	1	1	5	5	6	6
Alok Barat	-	-	4	4	4	4
Alok Timur	1	1	6	6	7	7
<b>Kabupaten Sikka</b>	<b>2</b>	<b>2</b>	<b>87</b>	<b>87</b>	<b>89</b>	<b>89</b>

Lanjutan Tabel/*Continued Table 4.1.1*

Kecamatan Subdistrict	Guru <sup>1</sup> /Teachers <sup>1</sup>					
	Negeri/Public		Swasta/Private		Jumlah/Total	
	2018/2019	2019/2020	2018/2019	2019/2020	2018/2019	2019/2020
(1)	(8)	(9)	(10)	(11)	(12)	(13)
Paga	9	9	5	5	14	14
Mego	-	-	3	3	3	3
Tanawawo	3	3	5	5	8	8
Lela	8	8	9	9	17	17
Bola	5	5	2	2	7	7
Doreng	-	-	4	4	4	4
Mapitara	-	-	2	2	2	2
Talibura	6	6	16	16	22	22
Waigete	1	1	3	3	4	4
Waiblama	7	7	33	33	40	40
Kewapante	11	11	4	4	15	15
Hewokloang	1	1	11	11	12	12
Kangae	12	12	9	9	21	21
Palue	3	3	3	3	6	6
Koting	1	1	3	3	4	4
Nelle	-	-	3	3	3	3
Nita	14	14	21	21	35	35
Magepanda	3	3	5	5	8	8
Alok	15	15	20	20	35	35
Alok Barat	8	8	13	13	21	21
Alok Timur	25	25	10	10	35	35
<b>Kabupaten Sikka</b>	<b>132</b>	<b>132</b>	<b>184</b>	<b>184</b>	<b>316</b>	<b>316</b>

Lanjutan Tabel/*Continued Table 4.1.1*

Kecamatan Subdistrict	Murid/Students					
	Negeri/Public		Swasta/Private		Jumlah/Total	
	2018/2019	2019/2020	2018/2019	2019/2020	2018/2019	2019/2020
(1)	(14)	(15)	(16)	(17)	(18)	(19)
Paga	-	-	146	146	146	146
Mego	-	-	30	30	30	30
Tanawawo	-	-	91	91	91	91
Lela	-	-	179	179	179	179
Bola	-	-	80	80	80	80
Doreng	-	-	26	26	26	26
Mapitara	-	-	15	15	15	15
Talibura	-	-	236	236	236	236
Waigete	-	-	15	15	15	15
Waiblama	-	-	518	518	518	518
Kewapante	-	-	140	140	140	140
Hewokloang	-	-	78	78	78	78
Kangae	-	-	254	254	254	254
Palue	-	-	55	55	55	55
Koting	-	-	63	63	63	63
Nelle	-	-	18	18	18	18
Nita	-	-	336	336	336	336
Magepanda	-	-	149	149	149	149
Alok	74	74	358	358	432	432
Alok Barat	-	-	193	193	193	193
Alok Timur	65	65	431	431	496	496
<b>Kabupaten Sikka</b>	<b>139</b>	<b>139</b>	<b>3 411</b>	<b>3 411</b>	<b>3550</b>	<b>3550</b>

Catatan/Note: <sup>1</sup> Jumlah guru termasuk kepala sekolah dan guru/*The total of teachers including headmaster and teacher*

Sumber/Source: Kementerian Pendidikan dan Kebudayaan, Data Semester Ganjil/*Ministry of Educations and Culture, Odd Semester Data*

**Tabel**  
**Table** 4.1.2

**Jumlah Sekolah, Guru, dan Murid Raudatul Athfal (RA)  
di Bawah Kementerian Agama Menurut Kecamatan di  
Kabupaten Sikka, 2018/2019 dan 2019/2020**  
*Number of Schools, Teachers, and Pupils in Raudatul Athfal  
(RA) Under The Ministry of Religious Affairs by Subdistrict in  
Sikka Regency, 2018/2019 and 2019/2020*

Kecamatan Subdistrict	Sekolah/Schools		Guru/Teachers		Murid/Pupils	
	2018/2019	2019/2020	2018/2019	2019/2020	2018/2019	2019/2020
(1)	(2)	(3)	(4)	(5)	(6)	(7)
Paga	-	...	-	...	-	...
Mego	-	...	-	...	-	...
Tanawawo	-	...	-	...	-	...
Lela	-	...	-	...	-	...
Bola	-	...	-	...	-	...
Doreng	-	...	-	...	-	...
Mapitara	-	...	-	...	-	...
Talibura	1	...	3	...	45	...
Waigete	-	...	-	...	-	...
Waiblama	-	...	-	...	-	...
Kewapante	1	...	3	...	84	...
Hewokloang	-	...	-	...	-	...
Kangae	-	...	-	...	-	...
Palue	-	...	-	...	-	...
Koting	-	...	-	...	-	...
Nelle	-	...	-	...	-	...
Nita	-	...	-	...	-	...
Magepanda	1	...	3	...	21	...
Alok	2	...	7	...	113	...
Alok Barat	2	...	5	...	121	...
Alok Timur	2	...	11	...	97	...
<b>Kabupaten Sikka</b>	<b>9</b>	<b>...</b>	<b>32</b>	<b>...</b>	<b>481</b>	<b>...</b>

Catatan/Note: ...

Sumber/Source: Kementerian Agama, Data Semester Ganjil/Ministry of Religious Affairs, Odd Semester Data

**Tabel**  
**Table** 4.1.3

**Jumlah Sekolah, Guru, dan Murid Sekolah Dasar (SD)  
di Bawah Kementerian Pendidikan dan Kebudayaan  
Menurut Kecamatan di Kabupaten Sikka, 2018/2019 dan  
2019/2020**  
*Number of Schools, Teachers, and Pupils in Primary Schools  
Under The Ministry of Education and Culture by Subdistrict  
in Sikka Regency, 2018/2019 and 2019/2020*

Kecamatan Subdistrict	Sekolah/Schools					
	Negeri/Public		Swasta/Private		Jumlah/Total	
	2018/2019	2019/2020	2018/2019	2019/2020	2018/2019	2019/2020
(1)	(2)	(3)	(4)	(5)	(6)	(7)
Paga	12	12	9	9	21	21
Mego	13	13	7	7	16	16
Tanawawo	9	9	6	6	19	19
Lela	6	7	9	9	15	16
Bola	7	7	9	9	16	16
Doreng	14	14	5	5	19	19
Mapitara	7	7	4	4	11	11
Talibura	15	15	12	12	27	27
Waigete	14	14	5	5	10	10
Waiblama	5	5	12	12	26	26
Kewapante	5	5	8	8	13	13
Hewokloang	6	6	7	7	13	13
Kangae	8	8	9	9	17	17
Palue	4	4	7	7	9	9
Koting	5	5	4	4	9	9
Nelle	2	2	8	8	12	12
Nita	15	15	12	12	27	27
Magepanda	6	6	4	4	10	10
Alok	13	13	3	3	16	16
Alok Barat	7	7	1	1	8	8
Alok Timur	16	16	9	9	25	25
<b>Kabupaten Sikka</b>	<b>189</b>	<b>190</b>	<b>150</b>	<b>150</b>	<b>339</b>	<b>340</b>

Lanjutan Tabel/Continued Table 4.1.3

Kecamatan Subdistrict	Guru <sup>1</sup> /Teachers <sup>1</sup>					
	Negeri/Public		Swasta/Private		Jumlah/Total	
	2018/2019	2019/2020	2018/2019	2019/2020	2018/2019	2019/2020
(1)	(8)	(9)	(10)	(11)	(12)	(13)
Paga	131	...	87	...	218	...
Mego	67	...	61	...	128	...
Tanawawo	100	...	53	...	153	...
Lela	56	...	84	...	140	...
Bola	54	...	75	...	129	...
Doreng	115	...	44	...	159	...
Mapitara	59	...	38	...	97	...
Talibura	139	...	91	...	230	...
Waigete	29	...	46	...	75	...
Waiblama	139	...	109	...	248	...
Kewapante	38	...	85	...	123	...
Hewokloang	43	...	68	...	111	...
Kangae	80	...	86	...	166	...
Palue	21	...	51	...	72	...
Koting	43	...	35	...	78	...
Nelle	31	...	60	...	91	...
Nita	121	...	106	...	227	...
Magepanda	71	...	37	...	108	...
Alok	122	...	43	...	165	...
Alok Barat	94	...	23	...	117	...
Alok Timur	162	...	108	...	270	...
<b>Kabupaten Sikka</b>	<b>1 715</b>	<b>...</b>	<b>1 390</b>	<b>...</b>	<b>3 105</b>	<b>...</b>



Lanjutan Tabel/*Continued Table 4.1.3*

Kecamatan Subdistrict	Murid/Students					
	Negeri/Public		Swasta/Private		Jumlah/Total	
	2018/2019	2019/2020	2018/2019	2019/2020	2018/2019	2019/2020
(1)	(14)	(15)	(16)	(17)	(18)	(19)
Paga	1 407	...	1 039	...	2 446	...
Mego	870	...	770	...	1 640	...
Tanawawo	1 205	...	790	...	1 995	...
Lela	589	...	764	...	1 353	...
Bola	474	...	735	...	1 209	...
Doreng	1 170	...	537	...	1 707	...
Mapitara	658	...	361	...	1 019	...
Talibura	1 813	...	1 397	...	3 210	...
Waigete	415	...	619	...	1 034	...
Waiblama	1 765	...	1 624	...	3 389	...
Kewapante	571	...	1 178	...	1 749	...
Hewokloang	472	...	641	...	1 113	...
Kangae	1 105	...	787	...	1 892	...
Palue	159	...	495	...	654	...
Koting	284	...	291	...	575	...
Nelle	265	...	484	...	749	...
Nita	1 246	...	1 389	...	2 635	...
Magepanda	1 038	...	697	...	1 735	...
Alok	2 901	...	953	...	3 854	...
Alok Barat	1 456	...	291	...	1 747	...
Alok Timur	2 284	...	1 709	...	3 993	...
<b>Kabupaten Sikka</b>	<b>22 147</b>	<b>...</b>	<b>17 551</b>	<b>...</b>	<b>39 698</b>	<b>...</b>

Catatan/Note: <sup>1</sup> Jumlah guru termasuk kepala sekolah dan guru/*The total of teachers including headmaster and teacher*

Sumber/Source: Kementerian Pendidikan dan Kebudayaan, Data Semester Ganjil/*Ministry of Educations and Culture, Odd Semester Data*

**Tabel**  
**Table** 4.1.4**Jumlah Sekolah, Guru, dan Murid Madrasah Ibtidaiyah (MI) di Bawah Kementerian Agama Menurut Kecamatan Menurut Kecamatan di Kabupaten Sikka, 2018/2019 dan 2019/2020****Number of Schools, Teachers, and Pupils in Madrasah Ibtidaiyah (MI) Under The Ministry of Religious Affairs by Subdistrict in Sikka Regency, 2018/2019 and 2019/2020**

Kecamatan Subdistrict	Sekolah/Schools		Guru/Teachers		Murid/Pupils	
	2018/2019	2019/2020	2018/2019	2019/2020	2018/2019	2019/2020
(1)	(2)	(3)	(4)	(5)	(6)	(7)
Paga	-	-	-	...	-	...
Mego	-	-	-	...	-	...
Tanawawo	-	-	-	...	-	...
Lela	-	-	-	...	-	...
Bola	-	-	-	...	-	...
Doreng	-	-	-	...	-	...
Mapitara	-	-	-	...	-	...
Talibura	1	1	-	...	125	...
Waigete	-	-	-	...	-	...
Waiblama	-	-	-	...	-	...
Kewapante	-	-	-	...	-	...
Hewokloang	-	-	-	...	-	...
Kangae	-	-	-	...	-	...
Palue	-	-	-	...	-	...
Koting	-	-	-	...	-	...
Nelle	-	-	-	...	-	...
Nita	-	-	-	...	-	...
Magepanda	-	-	-	...	-	...
Alok	2	2	18	...	347	...
Alok Barat	2	2	16	...	466	...
Alok Timur	2	2	20	...	62	...
<b>Kabupaten Sikka</b>	<b>7</b>	<b>7</b>	<b>54</b>	<b>...</b>	<b>1 000</b>	<b>...</b>

Catatan/Note: ...

Sumber/Source: Kementerian Agama, Data Semester Ganjil/Ministry of Religious Affairs, Odd Semester Data

**Tabel**  
**Table** 4.1.5**Jumlah Sekolah, Guru, dan Murid Sekolah Menengah Pertama (SMP) di Bawah Kementerian Pendidikan dan Kebudayaan Menurut Kecamatan di Kabupaten Sikka, 2018/2019 dan 2019/2020****Number of Schools, Teachers, and Pupils in Junior High Schools Under The Ministry of Education and Culture by Subdistrict in Sikka Regency, 2018/2019 and 2019/2020**

Kecamatan Subdistrict	Sekolah/Schools					
	Negeri/Public		Swasta/Private		Jumlah/Total	
	2018/2019	2019/2020	2018/2019	2019/2020	2018/2019	2019/2020
(1)	(2)	(3)	(4)	(5)	(6)	(7)
Paga	2	2	3	3	5	5
Mego	2	2	1	1	3	3
Tanawawo	3	3	1	1	4	4
Lela	1	1	2	2	3	3
Bola	1	1	1	1	2	2
Doreng	3	3	1	1	4	4
Mapitara	1	1	1	1	2	2
Talibura	3	3	4	4	7	7
Waigete	3	3	0	0	3	3
Waiblama	3	3	5	5	8	8
Kewapante	2	2	2	2	4	4
Hewokloang	1	1	3	3	4	4
Kangae	2	2	2	2	4	4
Palue	1	1	1	1	2	2
Koting	-	-	1	1	1	1
Nelle	1	1	1	1	2	2
Nita	3	3	3	3	6	6
Magepanda	2	2	1	1	3	3
Alok	2	2	10	10	12	12
Alok Barat	2	2	1	1	3	3
Alok Timur	3	3	6	6	9	9
<b>Kabupaten Sikka</b>	<b>41</b>	<b>41</b>	<b>50</b>	<b>50</b>	<b>91</b>	<b>91</b>

Lanjutan Tabel/Continued Table 4.1.5

Kecamatan Subdistrict	Guru <sup>1</sup> /Teachers <sup>1</sup>					
	Negeri/Public		Swasta/Private		Jumlah/Total	
	2018/2019	2019/2020	2018/2019	2019/2020	2018/2019	2019/2020
(1)	(8)	(9)	(10)	(11)	(12)	(13)
Paga	25	...	67	...	92	...
Mego	9	...	32	...	41	...
Tanawawo	21	...	38	...	59	...
Lela	18	...	21	...	39	...
Bola	18	...	16	...	34	...
Doreng	16	...	31	...	47	...
Mapitara	5	...	21	...	26	...
Talibura	28	...	55	...	83	...
Waigete	13	...	27	...	40	...
Waiblama	31	...	73	...	104	...
Kewapante	23	...	26	...	49	...
Hewoklong	11	...	40	...	51	...
Kangae	30	...	37	...	67	...
Palue	26	...	12	...	38	...
Koting	4	...	9	...	13	...
Nelle	5	...	26	...	31	...
Nita	40	...	48	...	88	...
Magepanda	13	...	34	...	47	...
Alok	14	...	129	...	143	...
Alok Barat	32	...	46	...	78	...
Alok Timur	71	...	106	...	177	...
<b>Kabupaten Sikka</b>	<b>453</b>	<b>...</b>	<b>894</b>	<b>...</b>	<b>1 347</b>	<b>...</b>

Lanjutan Tabel/*Continued Table 4.1.5*

Kecamatan Subdistrict	Murid/Students					
	Negeri/Public		Swasta/Private		Jumlah/Total	
	2018/2019	2019/2020	2018/2019	2019/2020	2018/2019	2019/2020
(1)	(14)	(15)	(16)	(17)	(18)	(19)
Paga	327	...	868	...	1 195	...
Mego	324	...	154	...	478	...
Tanawawo	435	...	151	...	586	...
Lela	294	...	279	...	573	...
Bola	204	...	227	...	431	...
Doreng	364	...	241	...	605	...
Mapitara	138	...	198	...	336	...
Talibura	554	...	728	...	1 282	...
Waigete	409	...	...	...	409	...
Waiblama	594	...	653	...	1 247	...
Kewapante	324	...	306	...	630	...
Hewokloang	33	...	560	...	593	...
Kangae	483	...	418	...	901	...
Palue	309	...	99	...	408	...
Koting	-	...	198	...	198	...
Nelle	206	...	214	...	420	...
Nita	789	...	376	...	1 165	...
Magepanda	372	...	281	...	653	...
Alok	245	...	2 967	...	3 212	...
Alok Barat	515	...	321	...	836	...
Alok Timur	1 196	...	1 629	...	2 825	...
<b>Kabupaten Sikka</b>	<b>8 115</b>	<b>...</b>	<b>10 868</b>	<b>...</b>	<b>18 983</b>	<b>...</b>

Catatan/Note: <sup>1</sup> Jumlah guru termasuk kepala sekolah dan guru/*The total of teachers including headmaster and teacher*

Sumber/Source: Kementerian Pendidikan dan Kebudayaan, Data Semester Ganjil/*Ministry of Educations and Culture, Odd Semester Data*

**Tabel**  
**Table** 4.1.6

**Jumlah Sekolah, Guru, dan Murid Madrasah Tsanawiyah (MTs) di Bawah Kementerian Agama Menurut Kecamatan di Kabupaten Sikka, 2018/2019 dan 2019/2020**  
**Number of Schools, Teachers, and Pupils in Madrasah Tsanawiyah (MTs) Under The Ministry of Religious Affairs by Subdistrict in Sikka Regency, 2018/2019 and 2019/2020**

Kecamatan Subdistrict	Sekolah/Schools		Guru/Teachers		Murid/Pupils	
	2018/2019	2019/2020	2018/2019	2019/2020	2018/2019	2019/2020
(1)	(2)	(3)	(4)	(5)	(6)	(7)
Paga	-	...	-	...	-	...
Mego	-	...	-	...	-	...
Tanawawo	-	...	-	...	-	...
Lela	-	...	-	...	-	...
Bola	-	...	-	...	-	...
Doreng	-	...	-	...	-	...
Mapitara	-	...	-	...	-	...
Talibura	1	...	14	...	184	...
Waigete	-	...	-	...	-	...
Waiblama	-	...	-	...	-	...
Kewapante	-	...	-	...	-	...
Hewokloang	-	...	-	...	-	...
Kangae	-	...	-	...	-	...
Palue	-	...	-	...	-	...
Koting	-	...	-	...	-	...
Nelle	-	...	-	...	-	...
Nita	-	...	-	...	-	...
Magepanda	-	...	-	...	-	...
Alok	2	...	19	...	127	...
Alok Barat	1	...	15	...	309	...
Alok Timur	-	...	30	...	378	...
<b>Kabupaten Sikka</b>	<b>4</b>	<b>...</b>	<b>78</b>	<b>...</b>	<b>998</b>	<b>...</b>

Catatan/Note: ...

Sumber/Source: Kementerian Agama, Data Semester Ganjil/Ministry of Religious Affairs, Odd Semester Data

**Tabel**  
**Table** 4.1.7

**Jumlah Sekolah, Guru, dan Murid Sekolah Menengah Atas (SMA) di Bawah Kementerian Pendidikan dan Kebudayaan Menurut Kecamatan di Kabupaten Sikka, 2018/2019 dan 2019/2020**  
***Number of Schools, Teachers, and Pupils in Senior High Schools Under The Ministry of Education and Culture by Subdistrict in Sikka Regency, 2018/2019 and 2019/2020***

Kecamatan Subdistrict	Sekolah/Schools					
	Negeri/Public		Swasta/Private		Jumlah/Total	
	2018/2019	2019/2020	2018/2019	2019/2020	2018/2019	2019/2020
(1)	(2)	(3)	(4)	(5)	(6)	(7)
Paga	1	1	1	1	2	2
Mego	-	-	-	-	-	-
Tanawawo	-	-	-	-	-	-
Lela	-	-	-	-	-	-
Bola	1	1	-	-	-	-
Doreng	-	-	-	-	-	-
Mapitara	-	-	-	-	-	-
Talibura	1	1	-	-	1	1
Waigete	1	1	-	-	1	1
Waiblama	1	1	-	-	1	1
Kewapante	-	-	1	1	1	1
Hewokloang	-	-	1	1	1	1
Kangae	-	-	-	-	0	0
Palue	-	-	-	-	-	-
Koting	-	-	-	-	-	-
Nelle	-	-	-	-	-	-
Nita	1	1	-	-	1	1
Magepanda	1	1	-	-	1	1
Alok	3	3	5	5	8	8
Alok Barat	-	-	-	-	-	-
Alok Timur	-	-	4	4	4	4
<b>Kabupaten Sikka</b>	<b>10</b>	<b>10</b>	<b>12</b>	<b>12</b>	<b>21</b>	<b>21</b>

Lanjutan Tabel/Continued Table 4.1.7

Kecamatan Subdistrict	Guru /Teachers <sup>1</sup>					
	Negeri/Public		Swasta/Private		Jumlah/Total	
	2018/2019	2019/2020	2018/2019	2019/2020	2018/2019	2019/2020
(1)	(8)	(9)	(10)	(11)	(12)	(13)
Paga	21	...	20	...	41	...
Mego	-	...	-	...	-	...
Tanawawo	-	...	-	...	-	...
Lela	-	...	-	...	-	...
Bola	22	...	-	...	22	...
Doreng	-	...	-	...	-	...
Mapitara	-	...	-	...	-	...
Talibura	39	...	-	...	39	...
Waigete	12	...	-	...	12	...
Waiblama	24	...	-	...	24	...
Kewapante	-	...	14	...	14	...
Hewokloang	-	...	19	...	19	...
Kangae	-	...	-	...	-	...
Palue	-	...	-	...	-	...
Koting	-	...	-	...	-	...
Nelle	-	...	-	...	-	...
Nita	43	...	-	...	43	...
Magepanda	33	...	-	...	33	...
Alok	137	...	118	...	255	...
Alok Barat	-	...	-	...	-	...
Alok Timur	-	...	117	...	117	...
<b>Kabupaten Sikka</b>	<b>331</b>	<b>...</b>	<b>288</b>	<b>...</b>	<b>619</b>	<b>...</b>



Lanjutan Tabel/*Continued Table* 4.1.7

Kecamatan Subdistrict	Murid/Students					
	Negeri/Public		Swasta/Private		Jumlah/Total	
	2018/2019	2019/2020	2018/2019	2019/2020	2018/2019	2019/2020
(1)	(14)	(15)	(16)	(17)	(18)	(19)
Paga	250	...	456	...	706	...
Mego	-	...	-	...	-	...
Tanawawo	-	...	-	...	-	...
Lela	-	...	-	...	-	...
Bola	374	...	-	...	374	...
Doreng	-	...	-	...	-	...
Mapitara	-	...	-	...	-	...
Talibura	674	...	-	...	674	...
Waigete	105	...	-	...	105	...
Waiblama	196	...	-	...	196	...
Kewapante	-	...	241	...	241	...
Hewokloang	-	...	178	...	178	...
Kangae	-	...	-	...	-	...
Palue	-	...	-	...	-	...
Koting	-	...	-	...	-	...
Nelle	-	...	-	...	-	...
Nita	629	...	-	...	629	...
Magepanda	346	...	-	...	346	...
Alok	2 366	...	1 991	...	4 357	...
Alok Barat	-	...	-	...	-	...
Alok Timur	-	...	1 352	...	1 352	...
<b>Kabupaten Sikka</b>	<b>4 940</b>	<b>...</b>	<b>4 218</b>	<b>...</b>	<b>9 158</b>	<b>...</b>

Catatan/Note: <sup>1</sup> Jumlah guru termasuk kepala sekolah dan guru/*The total of teachers including headmaster and teacher*

Sumber/Source: Kementerian Pendidikan dan Kebudayaan, Data Semester Ganji/*Ministry of Educations and Culture, Odd Semester Data*

**Tabel**  
**Table** 4.1.8

**Jumlah Sekolah, Guru, dan Murid Sekolah Menengah Kejuruan (SMK) di Bawah Kementerian Pendidikan dan Kebudayaan Menurut Kecamatan di Kabupaten Sikka, 2018/2019 dan 2019/2020**  
**Number of Schools, Teachers, and Pupils in Vocational High Schools Under The Ministry of Education and Culture by Subdistrict in Sikka Regency, 2018/2019 and 2019/2020**

Kecamatan Subdistrict	Sekolah/Schools		Guru/Teachers		Murid/Pupils	
	2018/2019	2019/2020	2018/2019	2019/2020	2018/2019	2019/2020
(1)	(2)	(3)	(4)	(5)	(6)	(7)
Paga	1	1	11	9	159	...
Mego	-	-	-	17	-	...
Tanawawo	1	1	0	-	-	...
Lela	1	1	16	16	136	...
Bola	-	-	-	-	-	...
Doreng	-	-	-	-	-	...
Mapitara	-	-	-	-	-	...
Talibura	1	1	42	41	433	...
Waigete	-	-	-	-	-	...
Waiblama	-	-	-	-	-	...
Kewapante	1	1	21	21	134	...
Hewokloang	1	1	16	13	-	...
Kangae	-	-	-	-	-	...
Palue	1	1	19	-	191	...
Koting	-	-	-	-	-	...
Nelle	-	-	-	18	-	...
Nita	-	-	-	-	-	...
Magepanda	-	-	-	-	-	...
Alok	4	4	185	186	2 750	...
Alok Barat	2	2	41	40	387	...
Alok Timur	4	4	153	157	2 331	...
<b>Kabupaten Sikka</b>	<b>17</b>	<b>17</b>	<b>504</b>	<b>518</b>	<b>6 521</b>	<b>...</b>

Catatan/Note: ...

Sumber/Source: Kementerian Agama, Data Semester Ganjil/Ministry of Religious Affairs, Odd Semester Data

**Tabel** 4.1.9  
**Table**

**Jumlah Sekolah, Guru, dan Murid Madrasah Aliyah (MA)  
di Bawah Kementerian Agama Menurut Kecamatan di  
Kabupaten Sikka, 2018/2019 dan 2019/2020**  
*Number of Schools, Teachers, and Pupils in Madrasah Aliyah  
(MA) Under the Ministry of Religious Affairs by Subdistrict in  
Sikka Regency, 2018/2019 and 2019/2020*

Kecamatan Subdistrict	Sekolah/Schools					
	Negeri/Public		Swasta/Private		Jumlah/Total	
	2018/2019	2019/2020	2018/2019	2019/2020	2018/2019	2019/2020
(1)	(2)	(3)	(4)	(5)	(6)	(7)
Paga	-	-	-	-	-	-
Mego	-	-	-	-	-	-
Tanawawo	-	-	-	-	-	-
Lela	-	-	-	-	-	-
Bola	-	-	-	-	-	-
Doreng	-	-	-	-	-	-
Mapitara	-	-	-	-	-	-
Talibura	-	-	-	-	-	-
Waigete	-	-	-	-	-	-
Waiblama	-	-	-	-	-	-
Kewapante	-	-	-	-	-	-
Hewokloang	-	-	-	-	-	-
Kangae	-	-	-	-	-	-
Palue	-	-	-	-	-	-
Koting	-	-	-	-	-	-
Nelle	-	-	-	-	-	-
Nita	-	-	-	-	-	-
Magepanda	-	-	-	-	-	-
Alok	-	-	-	-	-	-
Alok Barat	-	-	1	1	1	1
Alok Timur	-	-	1	1	1	1
<b>Kabupaten Sikka</b>	-	-	<b>2</b>	<b>2</b>	<b>2</b>	<b>2</b>

Lanjutan Tabel/*Continued Table 4.1.9*

Kecamatan Subdistrict	Guru <sup>1</sup> /Teachers <sup>1</sup>					
	Negeri/Public		Swasta/Private		Jumlah/Total	
	2018/2019	2019/2020	2018/2019	2019/2020	2018/2019	2019/2020
(1)	(8)	(9)	(10)	(11)	(12)	(13)
Paga	-	-	-	-	-	-
Mego	-	-	-	-	-	-
Tanawawo	-	-	-	-	-	-
Lela	-	-	-	-	-	-
Bola	-	-	-	-	-	-
Doreng	-	-	-	-	-	-
Mapitara	-	-	-	-	-	-
Talibura	-	-	-	-	-	-
Waigete	-	-	-	-	-	-
Waiblama	-	-	-	-	-	-
Kewapante	-	-	-	-	-	-
Hewokloang	-	-	-	-	-	-
Kangae	-	-	-	-	-	-
Palue	-	-	-	-	-	-
Koting	-	-	-	-	-	-
Nelle	-	-	-	-	-	-
Nita	-	-	-	-	-	-
Magepanda	-	-	-	-	-	-
Alok	-	-	-	-	-	-
Alok Barat	-	-	9	9	9	9
Alok Timur	-	-	17	17	18	18
<b>Kabupaten Sikka</b>	-	-	<b>26</b>	<b>26</b>	<b>27</b>	<b>27</b>

Lanjutan Tabel/Continued Table 4.1.9

Kecamatan Subdistrict	Murid/Students					
	Negeri/Public		Swasta/Private		Jumlah/Total	
	2018/2019	2019/2020	2018/2019	2019/2020	2018/2019	2019/2020
(1)	(14)	(15)	(16)	(17)	(18)	(19)
Paga	-	-	-	-	-	-
Mego	-	-	-	-	-	-
Tanawawo	-	-	-	-	-	-
Lela	-	-	-	-	-	-
Bola	-	-	-	-	-	-
Doreng	-	-	-	-	-	-
Mapitara	-	-	-	-	-	-
Talibura	-	-	-	-	-	-
Waigete	-	-	-	-	-	-
Waiblama	-	-	-	-	-	-
Kewapante	-	-	-	-	-	-
Hewokloang	-	-	-	-	-	-
Kangae	-	-	-	-	-	-
Palue	-	-	-	-	-	-
Koting	-	-	-	-	-	-
Nelle	-	-	-	-	-	-
Nita	-	-	-	-	-	-
Magepanda	-	-	-	-	-	-
Alok	-	-	-	-	-	-
Alok Barat	-	-	199	-	199	-
Alok Timur	-	-	177	-	177	-
<b>Kabupaten Sikka</b>	-	-	<b>376</b>	-	<b>376</b>	-

Catatan/Note: ...

Sumber/Source: Kementerian Agama, Data Semester Ganjil/Ministry of Religious Affairs, Odd Semester Data

**Tabel 4.1.10** Jumlah Desa<sup>1</sup>/Kelurahan yang Memiliki Fasilitas Sekolah Menurut Kecamatan dan Tingkat Pendidikan di Kabupaten Sikka, 2014– 2019  
**Number of Villages<sup>1</sup> Having Educational Facilities by Subdistrict and Educational Level in Sikka Regency, 2014– 2019**

Kecamatan Subdistrict	SD Primary School		
	2014	2018	2019
(1)	(2)	(3)	(4)
Paga	8	8	8
Mego	8	8	8
Tanawawo	10	10	10
Lela	8	8	8
Bola	6	6	6
Doreng	7	7	7
Mapitara	4	4	4
Talibura	12	12	12
Waigete	6	6	6
Waiblama	9	9	9
Kewapante	7	7	7
Hewokloang	7	7	7
Kangae	9	9	9
Palue	5	5	5
Koting	5	5	5
Nelle	7	7	7
Nita	12	12	12
Magepanda	5	5	5
Alok	7	7	7
Alok Barat	4	4	4
Alok Timur	10	10	10
<b>Kabupaten Sikka</b>	<b>156</b>	<b>156</b>	<b>156</b>

Lanjutan Tabel/*Continued Table* 4.1.10

Kecamatan <i>Subdistrict</i>	SMP <i>Junior High School</i>		
	2014	2018	2019
(1)	(5)	(6)	(7)
Paga	4	4	4
Mego	2	2	2
Tanawawo	4	4	4
Lela	3	3	3
Bola	2	2	2
Doreng	4	4	4
Mapitara	2	2	2
Talibura	6	6	6
Waigete	3	3	3
Waiblama	7	7	7
Kewapante	4	4	4
Hewokloang	3	3	3
Kangae	4	4	4
Palue	2	2	2
Koting	1	1	1
Nelle	2	2	2
Nita	5	5	5
Magepanda	3	3	3
Alok	5	5	5
Alok Barat	2	2	2
Alok Timur	4	4	4
<b>Kabupaten Sikka</b>	<b>72</b>	<b>72</b>	<b>72</b>

Lanjutan Tabel/*Continued Table* 4.1.10

Kecamatan Subdistrict	SMA Senior High School		
	2014	2018	2019
(1)	(8)	(9)	(10)
Paga	2	2	2
Mego	-	-	-
Tanawawo	-	-	-
Lela	-	-	-
Bola	1	1	1
Doreng	-	-	-
Mapitara	-	-	-
Talibura	1	1	1
Waigete	1	1	1
Waiblama	1	1	1
Kewapante	1	1	1
Hewokloang	1	1	1
Kangae	1	1	1
Palue	-	-	-
Koting	-	-	-
Nelle	-	-	-
Nita	1	1	1
Magepanda	1	1	1
Alok	4	4	4
Alok Barat	1	1	1
Alok Timur	3	3	3
<b>Kabupaten Sikka</b>	<b>19</b>	<b>19</b>	<b>19</b>



Lanjutan Tabel/*Continued Table* 4.1.10

Kecamatan <i>Subdistrict</i>	SMK <i>Vocational School</i>		
	2014	2018	2019
(1)	(11)	(12)	(13)
Paga	1	1	1
Mego	-	-	-
Tanawawo	1	1	1
Lela	1	1	1
Bola	-	-	-
Doreng	-	-	-
Mapitara	-	-	-
Talibura	1	1	1
Waigete	-	-	-
Waiblama	1	1	1
Kewapante	2	2	2
Hewokloang	1	1	1
Kangae	-	-	-
Palue	1	1	1
Koting	-	-	-
Nelle	-	-	-
Nita	-	-	-
Magepanda	-	-	-
Alok	1	1	1
Alok Barat	1	1	1
Alok Timur	3	3	3
<b>Kabupaten Sikka</b>	<b>14</b>	<b>14</b>	<b>14</b>

Lanjutan Tabel/*Continued Table* 4.1.10

Kecamatan Subdistrict	Perguruan Tinggi University		
	2014	2018	2019
(1)	(14)	(15)	(16)
Paga	-	-	-
Mego	-	-	-
Tanawawo	-	-	-
Lela	1	1	1
Bola	-	-	-
Doreng	-	-	-
Mapitara	-	-	-
Talibura	-	-	-
Waigete	-	-	-
Waiblama	-	-	-
Kewapante	-	-	-
Hewokloang	-	-	-
Kangae	-	-	-
Palue	-	-	-
Koting	-	-	-
Nelle	-	-	-
Nita	1	1	1
Magepanda	-	-	-
Alok	2	2	2
Alok Barat	-	-	-
Alok Timur	2	2	2
<b>Kabupaten Sikka</b>	<b>6</b>	<b>6</b>	<b>6</b>

Catatan/Note: <sup>1</sup> Desa pada tabel ini termasuk Unit Permukiman Transmigrasi (UPT) yang masih dibina oleh kementerian terkait dan nagari di Provinsi Sumatera Barat/Villages in this table include Transmigration Settlement Unit which is still fostered by the relevant ministries and the nagari in the Province of Sumatera Barat

Sumber/Source: BPS, Pendataan Potensi Desa (Podes)/ BPS–Statistics Indonesia, Village Potential Data Collection

**Tabel** 4.1.11  
**Table**

**Angka Partisipasi Murni (APM) dan Angka Partisipasi Kasar (APK) Menurut Jenjang Pendidikan di Kabupaten Sikka, 2018 dan 2019**  
**Net Participation Rates and Gross Participation Rates by Educational Level in Sikka Regency, 2018 and 2019**

Jenjang Pendidikan Educational Level	Angka Partisipasi Murni (APM) Net Participation Rates		Angka Partisipasi Kasar (APK) Gross Participation Rates	
	2018	2019	2018	2019
(1)	(2)	(3)	(4)	(5)
SD/MI Elementary School	96,21	96,80	116,01	117,33
SMP/MTs Junior High School	67,80	66,94	88,40	83,35
SMA/SMK/MA Senior High School	53,18	52,36	86,58	109,00

Catatan/Note: ...

Sumber/Source: BPS, Survei Sosial Ekonomi Nasional (Susenas)/BPS-Statistics Indonesia, National Socioeconomic Survey

**Tabel** 4.1.12 **Persentase Penduduk Berumur 15 Tahun ke Atas yang Melek Huruf Menurut Kelompok Umur di Kabupaten Sikka, 2018 dan 2019**  
**Table** 4.1.12 **Percentage of Literate People Aged 15 Years and Over by Age Group in Sikka Regency, 2018 and 2019**

Kelompok Umur Age Group	2018	2019
(1)	(2)	(3)
15–19		
20–24		
25–29		
30–34		
35–39		
40–44		
45–49		
50+		
<b>Jumlah/Total</b>		
<b>15–24</b>		
<b>15–44</b>		
<b>15+</b>		
<b>45+</b>		

Catatan/Note: ...

Sumber/Source: BPS, Survei Sosial Ekonomi Nasional (Susenas)/BPS-Statistics Indonesia, National Socioeconomic Survey

## 4.2 KESEHATAN HEALTH

**Tabel** 4.2.1 **Jumlah Desa<sup>1</sup>/Kelurahan Yang Memiliki Sarana Kesehatan Menurut Kecamatan di Kabupaten Sikka, 2014–2019**  
**Table** 4.2.1 **Number of Villages<sup>1</sup> Having Health Facilities by Subdistrict in Sikka Regency, 2014–2019**

Kecamatan Subdistrict	Rumah Sakit Hospital		
	2014	2018	2019
(1)	(2)	(3)	(4)
Paga	-	-	-
Mego	-	-	-
Tanawawo	-	-	-
Lela	1	1	1
Bola	-	-	-
Doreng	-	-	-
Mapitara	-	-	-
Talibura	-	-	-
Waigete	-	-	-
Waiblama	-	-	-
Kewapante	1	1	1
Hewokloang	-	-	-
Kangae	-	-	-
Palue	-	-	-
Koting	-	-	-
Nelle	-	-	-
Nita	-	-	-
Magepanda	-	-	-
Alok	-	-	-
Alok Barat	1	1	1
Alok Timur	-	-	-
<b>Kabupaten Sikka</b>	<b>3</b>	<b>3</b>	<b>3</b>

Lanjutan Tabel/*Continued Table* 4.2.1

Kecamatan <i>Subdistrict</i>	Rumah Sakit Bersalin <i>Maternity Hospital</i>		
	2014	2018	2019
(1)	(5)	(6)	(7)
Paga	-	-	-
Mego	-	-	-
Tanawawo	-	-	-
Lela	-	-	-
Bola	-	-	-
Doreng	-	-	-
Mapitara	-	-	-
Talibura	-	-	-
Waigete	-	-	-
Waiblama	-	-	-
Kewapante	-	-	-
Hewokloang	-	-	-
Kangae	-	-	-
Palue	-	-	-
Koting	-	-	-
Nelle	-	-	-
Nita	-	-	-
Magepanda	-	-	-
Alok	-	-	-
Alok Barat	-	-	-
Alok Timur	-	-	-
<b>Kabupaten Sikka</b>	-	-	-

Lanjutan Tabel/*Continued Table* 4.2.1

Kecamatan <i>Subdistrict</i>	Poliklinik <i>Polyclinic</i>		
	2014	2018	2019
(1)	(8)	(9)	(10)
Paga	-	-	-
Mego	-	-	-
Tanawawo	-	-	-
Lela	-	-	-
Bola	-	-	-
Doreng	-	-	-
Mapitara	-	-	-
Talibura	-	-	-
Waigete	-	-	-
Waiblama	1	1	1
Kewapante	-	-	-
Hewokloang	-	-	-
Kangae	-	-	-
Palue	-	-	-
Koting	-	-	-
Nelle	-	-	-
Nita	1	1	1
Magepanda	-	-	-
Alok	-	-	-
Alok Barat	-	-	-
Alok Timur	-	-	-
<b>Kabupaten Sikka</b>	<b>2</b>	<b>2</b>	<b>2</b>

Lanjutan Tabel/*Continued Table* 4.2.1

Kecamatan <i>Subdistrict</i>	Puskesmas <i>Public Health Center</i>		
	2014	2018	2019
(1)	(11)	(12)	(13)
Paga	1	1	1
Mego	1	1	1
Tanawawo	1	2	2
Lela	1	1	1
Bola	1	1	1
Doreng	1	1	1
Mapitara	1	1	1
Talibura	1	2	2
Waigete	1	1	1
Waiblama	1	1	1
Kewapante	-	1	1
Hewokloang	-	1	1
Kangae	1	1	1
Palue	1	1	1
Koting	1	1	1
Nelle	1	2	2
Nita	1	1	1
Magepanda	1	1	1
Alok	1	1	1
Alok Barat	1	1	1
Alok Timur	2	2	2
<b>Kabupaten Sikka</b>	<b>20</b>	<b>25</b>	<b>25</b>



Lanjutan Tabel/*Continued Table* 4.2.1

Kecamatan <i>Subdistrict</i>	Puskesmas Pembantu <i>Subsidiary of Public Health Center</i>		
	2014	2018	2019
(1)	(14)	(15)	(16)
Paga	2	2	2
Mego	4	5	5
Tanawawo	4	3	3
Lela	3	3	3
Bola	6	5	5
Doreng	1	-	-
Mapitara	1	1	1
Talibura	8	6	6
Waigete	1	1	1
Waiblama	5	3	3
Kewapante	-	1	1
Hewokloang	1	2	2
Kangae	6	4	4
Palue	-	-	-
Koting	1	1	1
Nelle	5	5	5
Nita	4	4	4
Magepanda	2	2	2
Alok	1	-	-
Alok Barat	1	2	2
Alok Timur	6	5	5
<b>Kabupaten Sikka</b>	<b>62</b>	<b>55</b>	<b>55</b>

Lanjutan Tabel/*Continued Table 4.2.1*

Kecamatan Subdistrict	Apotek Pharmacy		
	2014	2018	2019
(1)	(17)	(18)	(19)
Paga	...	1	1
Mego	...	-	-
Tanawawo	...	-	-
Lela	...	-	-
Bola	...	-	-
Doreng	...	-	-
Mapitara	...	-	-
Talibura	...	-	-
Waigete	...	-	-
Waiblama	...	-	-
Kewapante	...	1	2
Hewokloang	...	-	-
Kangae	...	-	-
Palue	...	-	-
Koting	...	-	-
Nelle	...	-	-
Nita	...	1	1
Magepanda	...	-	-
Alok	...	6	9
Alok Barat	...	2	3
Alok Timur	...	7	8
<b>Kabupaten Sikka</b>	...	<b>18</b>	<b>24</b>

Catatan/Note: <sup>1</sup> Desa pada tabel ini termasuk Unit Permukiman Transmigrasi (UPT) yang masih dibina oleh kementerian terkait dan nagari di Provinsi Sumatera Barat/Villages in this table include Transmigration Settlement Unit which is still fostered by the relevant ministries and the nagari in the Province of Sumatera Barat

Sumber/Source: BPS, Pendataan Potensi Desa (Podes)/BPS-Statistics Indonesia, Village Potential Data Collecting

### 4.3 AGAMA DAN SOSIAL LAINNYA RELIGION AND OTHER SOCIAL AFFAIRS

**Tabel 4.3.1** Jumlah Penduduk Menurut Kecamatan dan Agama yang Dianut di Kabupaten Sikka, 2019  
*Population by Subdistrict and Religion in Sikka Regency, 2019*

Kecamatan Subdistrict	Islam	Protestan Protestant	Katolik Catholic	Hindu	Budha Buddha	Lainnya Others
(1)	(2)	(3)	(4)	(5)	(6)	(7)
Paga	704	-	16 420	4	-	-
Mego	-	-	9 145	-	-	-
Tanawawo	-	-	12 623	-	-	-
Lela	-	-	12 540	5	-	-
Bola	-	-	12 303	3	-	-
Doreng	-	-	12 130	-	-	-
Mapitara	-	-	7 345	-	-	-
Talibura	3 623	-	17 770	7	-	-
Waigete	-	-	7 347	-	-	-
Waiblama	-	-	22 976	5	-	-
Kewapante	892	-	12 340	14	-	-
Hewokloang	-	-	9 021	-	-	-
Kangae	-	-	16 990	3	-	-
Palue	-	-	7 119	-	-	-
Koting	-	-	6 985	-	-	-
Nelle	-	-	10 205	-	-	-
Nita	-	-	23 109	4	-	-
Magepanda	1 034	-	11 789	-	-	-
Alok	-	534	20 984	112	89	-
Alok Barat	7 345	2 546	9 993	120	93	-
Alok Timur	12 123	789	20 108	97	77	-
<b>Kabupaten Sikka</b>	<b>24 125</b>	<b>2 546</b>	<b>279 242</b>	<b>374</b>	<b>259</b>	<b>-</b>

Catatan/Note: ...

Sumber/Source: ...

**Tabel 4.3.2** Jumlah Tempat Peribadatan Menurut Kecamatan di Kabupaten Sikka, 2019  
*Number of Places of Worship by Subdistrict and Religion in Sikka Regency, 2019*

Kecamatan Subdistrict	Masjid Mosque	Mushola Pray Room	Gereja Protestan Protestant Church	Gereja Katholik Catholic Church	Pura Temple	Vihara
(1)	(2)	(3)	(4)	(5)	(6)	(7)
Paga	-	-	-	2	-	-
Mego	-	-	-	1	-	-
Tanawawo	3	3	-	3	-	-
Lela	-	-	-	-	-	-
Bola	-	-	-	2	-	-
Doreng	-	-	-	2	-	-
Mapitara	-	-	-	1	-	-
Talibura	10	8	-	3	-	-
Waigete	-	-	-	2	-	-
Waiblama	2	1	-	3	-	-
Kewapante	4	4	2	2	-	-
Hewokloang	-	-	-	-	-	-
Kangae	1	1	-	2	-	-
Palue	-	-	-	1	-	-
Koting	-	-	-	1	-	-
Nelle	-	-	-	2	-	-
Nita	-	-	-	5	-	-
Magepanda	3	3	-	1	-	-
Alok	7	10	4	1	-	-
Alok Barat	2	6	2	3	1	1
Alok Timur	18	4	3	2	-	-
<b>Kabupaten Sikka</b>	<b>50</b>	<b>40</b>	<b>11</b>	<b>39</b>	<b>1</b>	<b>1</b>

Catatan/Note: ...

Sumber/Source: ...

**Tabel**  
**Table** 4.3.3

**Jumlah Desa<sup>1</sup>/Kelurahan yang Mengalami Bencana Alam<sup>2</sup>  
Menurut Kecamatan di Kabupaten Sikka, 2011– 2018**  
*Number of Villages<sup>1</sup> that Had Natural Disaster<sup>2</sup> by  
Subdistrict in Sikka Regency, 2011– 2018*

Kecamatan Subdistrict	Banjir/Flood		
	2011	2014	2018 <sup>2</sup>
(1)	(2)	(3)	(4)
Paga	...	...	4
Mego	...	...	2
Tanawawo	...	...	2
Lela	...	...	2
Bola	...	...	-
Doreng	...	...	1
Mapitara	...	...	3
Talibura	...	...	3
Waigete	...	...	4
Waiblama	...	...	3
Kewapante	...	...	1
Hewokloang	...	...	-
Kangae	...	...	-
Palue	...	...	1
Koting	...	...	1
Nelle	...	...	-
Nita	...	...	2
Magepanda	...	...	-
Alok	...	...	-
Alok Barat	...	...	1
Alok Timur	...	...	2
<b>Kabupaten Sikka</b>	...	...	<b>37</b>

Lanjutan Tabel/Continued Table 4.3.3

Kecamatan Subdistrict	Gempa Bumi/Earthquake		
	2011	2014	2018 <sup>2</sup>
(1)	(5)	(6)	(7)
Paga	...	...	-
Mego	...	...	-
Tanawawo	...	...	-
Lela	...	...	-
Bola	...	...	-
Doreng	...	...	-
Mapitara	...	...	2
Talibura	...	...	-
Waigete	...	...	2
Waiblama	...	...	3
Kewapante	...	...	1
Hewokloang	...	...	-
Kangae	...	...	-
Palue	...	...	-
Koting	...	...	-
Nelle	...	...	-
Nita	...	...	-
Magepanda	...	...	-
Alok	...	...	-
Alok Barat	...	...	-
Alok Timur	...	...	-
<b>Kabupaten Sikka</b>	<b>...</b>	<b>...</b>	<b>8</b>

Lanjutan Tabel/*Continued Table 4.3.3*

Kecamatan <i>Subdistrict</i>	Tanah Longsor/ <i>Landslide</i>		
	2011	2014	2018 <sup>2</sup>
(1)	(8)	(9)	(10)
Paga	...	...	5
Mego	...	...	3
Tanawawo	...	...	2
Lela	...	...	1
Bola	...	...	-
Doreng	...	...	5
Mapitara	...	...	2
Talibura	...	...	3
Waigete	...	...	3
Waiblama	...	...	4
Kewapante	...	...	-
Hewokloang	...	...	2
Kangae	...	...	1
Palue	...	...	2
Koting	...	...	1
Nelle	...	...	-
Nita	...	...	2
Magepanda	...	...	3
Alok	...	...	-
Alok Barat	...	...	-
Alok Timur	...	...	1
<b>Kabupaten Sikka</b>	...	...	<b>40</b>

Catatan/*Note*: <sup>1</sup> Desa pada tabel ini termasuk Unit Permukiman Transmigrasi (UPT) yang masih dibina oleh kementerian terkait dan nagari di Provinsi Sumatera Barat/*Villages in this table are included in Transmigration Settlement Unit which is still fostered by the relevant ministries and the nagari in the Province of Sumatera Barat*

<sup>2</sup> Terjadi dalam tiga tahun terakhir sampai dengan saat pencacahan/*Occured during the last three years by the time of enumeration*

Sumber/*Source*: BPS, Pendataan Potensi Desa (Podes)/*BPS-Statistics Indonesia, Village Potential Data Collecting*

#### 4.4 KEMISKINAN POVERTY

**Tabel** 4.4.1 **Garis Kemiskinan, Jumlah, dan Persentase Penduduk Miskin di Kabupaten Sikka, 2012–2019**  
**Table** *Poverty Line, Number, and Percentage of Poor People in Sikka Regency, 2012–2019*

Tahun Year	Garis Kemiskinan (rupiah/kapita/bulan) Poverty Line (rupiah/capita/month)	Jumlah Penduduk Miskin (ribu) Number of Poor People (thousand)	Persentase Penduduk Miskin Percentage of Poor People
(1)	(2)	(3)	(4)
2012	219 769	39,40	12,81
2013	231 250	39,20	12,72
2014	242 968	38,28	12,27
2015	247 641	44,64	14,28
2016	266 257	45,14	14,33
2017	288 332	45,01	14,20
2018	298 357	44,02	13,82
2019	301 994	43,32	13,53

Catatan/Note: ...

Sumber/Source: .BPS, Survei Sosial Ekonomi Nasional Maret/BPS-Statistics Indonesia, March National Socioeconomic Survey



**Tabel**  
**Table** 4.4.2

**Indeks Kedalaman Kemiskinan dan Indeks Keparahan Kemiskinan di Kabupaten Sikka, 2012–2019**  
**Poverty Gap Index and Poverty Severity Index in Sikka Regency, 2012–2019**

Tahun Year	Indeks Kedalaman Kemiskinan Poverty Gap Index	Indeks Keparahan Kemiskinan Poverty Severity Index
(1)	(2)	(3)
2012	1,51	0,28
2013	1,85	0,42
2014	1,90	0,40
2015	2,04	0,44
2016	1,85	0,32
2017	1,68	0,30
2018	1,61	0,29
2019	2,11	0,47

Catatan/Note: ...

Sumber/Source: .BPS, Survei Sosial Ekonomi Nasional Maret/BPS-Statistics Indonesia, March National Socioeconomic Survey



**PRODUKSI DAN LUAS PANEN  
TANAMAN SEMUSIM  
TAHUN 2019**

*Production and Harvested Area  
of Seasonal Vegetables and Fruits  
By Kind of Plant, 2019*



**Produksi (ha)**  
*Production*  
**24.055**

**Luas Panen (ton)**  
*Harvested Area (ton)*  
**211**



**Sawi**  
*Mustard greens*

**Produksi (ha)**  
*Production*  
**860**

**Luas Panen (ton)**  
*Harvested Area (ton)*  
**27**



**Cabai Besar**  
*Chili*

**Produksi (ha)**  
*Production*  
**20.556**

**Luas Panen (ton)**  
*Harvested Area (ton)*  
**78**



**Terung**  
*Eggplant*

**Produksi (ha)**  
*Production*  
**4.501**

**Luas Panen (ton)**  
*Harvested Area (ton)*  
**203**



**Bayam**  
*Spinach*

**Produksi (ha)**  
*Production*  
**6.965**

**Luas Panen (ton)**  
*Harvested Area (ton)*  
**26**



**Ketimun**  
*Cucumber*

**Produksi (ha)**  
*Production*  
**8.036**

**Luas Panen (ton)**  
*Harvested Area (ton)*  
**75**



**Tomat**  
*Tomato*



**PENJELASAN TEKNIS**

1. Survei Pertanian Hortikultura (SPH) diselenggarakan oleh Badan Pusat Statistik bekerja sama dengan Direktorat Jenderal Tanaman Pangan, Kementerian Pertanian.
2. Metode yang digunakan dalam survei ini adalah metode pencacahan lengkap terhadap seluruh kecamatan di Indonesia dan dilaporkan secara rutin bulanan untuk SPH-SBS dan triwulanan untuk SPH-BST, SPH-TBF, SPH-TH oleh mantri tani/KCD.
3. Tanaman sayuran semusim adalah tanaman sumber vitamin, garam mineral dan lain-lain yang dikonsumsi dari bagian tanaman yang berupa daun, bunga, buah, dan umbinya, yang berumur kurang dari satu tahun.
4. Tanaman buah-buahan semusim adalah tanaman sumber vitamin, garam mineral, dan lain-lain yang dikonsumsi dari bagian tanaman yang berupa buah, berumur kurang dari satu tahun, tidak berbentuk pohon/rumpun tetapi menjalar dan berbatang lunak.
5. Tanaman buah-buahan tahunan adalah tanaman sumber vitamin, garam mineral, dan lain-lain yang dikonsumsi dari bagian tanaman yang berupa buah dan merupakan tanaman tahunan.
6. Tanaman sayuran tahunan adalah tanaman sumber vitamin, garam mineral, dan lain-lain yang

**TECHNICAL NOTES**

1. *The Agricultural Survey for Horticulture (SPH) is carried out by the BPS-Statistics Indonesia in cooperation with the Directorate General of Horticulture, The Ministry of Agriculture.*
2. *The method used in this survey is complete enumeration for all of sub districts in Indonesia and reported montly for SPHSBS, and quarterly for SPHBST, SPH-TBF, SPH-TH by agriculture extension services.*
3. *Seasonal vegetables plants are plants which are the Source:s of vitamin, mineral salt, etc consumed from the part of the plant in the form of leaf, flower, fruit and root with the age of less than one year.*
4. *Seasonal fruits plants are plants which are the Source:s of vitamin, mineral salt, etc consumed from the part of the plant in the form of fruits. These plants are creeps with the age of less than one year.*
5. *Annual fruits plants are plants which are the Source:s of vitamin, contained mineral salt, etc consumed from the part of plant in the form of fruits and more than one year.*
6. *Annual vegetable plants are plants which are the Source:s of vitamin, contained mineral salt,*

- dikonsumsi dari bagian tanaman yang berupa daun dan atau buah yang berumur lebih dari satu tahun.
7. Tanaman biofarmaka adalah tanaman yang bermanfaat untuk obat-obatan, kosmetik, dan kesehatan yang dikonsumsi atau digunakan dari bagian-bagian tanaman seperti daun, batang, buah, umbi (rimpang) ataupun akar.
  8. Tanaman hias adalah tanaman yang mempunyai nilai keindahan baik bentuk, warna daun, tajuk maupun bunganya, sering digunakan untuk penghias pekarangan dan lain sebagainya.
  9. Luas panen adalah luas tanaman sayuran, buah-buahan, biofarmaka dan tanaman hias yang diambil hasilnya/dipanen pada periode pelaporan.
  10. Produksi hortikultura adalah hasil menurut bentuk produk dari setiap tanaman sayuran, buah-buahan, biofarmaka dan tanaman hias yang diambil berdasarkan luas yang dipanen/tanaman yang menghasilkan pada bulan/triwulan laporan.
  11. Data statistik perkebunan merupakan data sekunder yang bersumber dari Dinas Pertanian dan Perkebunan kabupaten Sikka.
- etc consumed from the part of the plant in the form of vegetable and more than one year of age.*
7. *Medicinal plants are plants which are usefull for medicine. It is consumed from parts of the plants such as leaf, flower, fruit, tuber and root.*
  8. *Ornamental plants are plants which have abeaty value, either in shape, colour of leaf or crown of flower, and they are often used as a yard decorator.*
  9. *Harvested area is area which vegetable, fruit, medicinal and ornamental plant of crop harvested during the period of report.*
  10. *The Horticulture production is the standard production quantity form of vegetable, fruit, medicinal and ornamental plant based on harvested area reported montly/quarterly.*
  11. *Data on Estate are secondary data obtained from Agriculture Extention of Sikka Regency..*

## 5.1 HORTIKULTURA

### HORTICULTURE

**Tabel** 5.1.1 **Luas Panen Tanaman Sayuran Menurut Kecamatan dan Jenis Tanaman di Kabupaten Sikka(ha), 2018 dan 2019**  
**Table** 5.1.1 **Harvested Area of Vegetables by Subdistrict and Kind of Plant in Sikka Regency(ha), 2018 and 2019**

Kecamatan Subdistrict	Bawang Merah/Shallot		Cabai/Chili	
	2018	2019	2018	2019
(1)	(2)	(3)	(4)	(5)
Paga	-	-	5	7
Mego	-	1	13	22
Tanawawo	3	8	15	11
Lela	-	-	3	2
Bola	-	-	-	-
Doreng	-	-	-	-
Mapitara	-	1	21	12
Talibura	4	1	-	-
Waigete	6	1	8	9
Waiblama	2	5	6	10
Kewapante	-	-	2	4
Hewokloang	-	-	-	-
Kangae	-	-	4	2
Palue	-	-	2	1
Koting	-	-	3	2
Nelle	-	-	-	-
Nita	2	-	47	7
Magepanda	8	5	26	13
Alok	-	1	2	3
Alok Barat	10	3	7	4
Alok Timur	-	-	4	5
<b>Kabupaten Sikka</b>	<b>35</b>	<b>26</b>	<b>168</b>	<b>114</b>

Lanjutan Tabel/*Continued Table 5.1.1*

Kecamatan Subdistrict	Kentang/Potato		Kubis/Cabbage	
	2018	2019	2018	2019
(1)	(6)	(7)	(8)	(9)
Paga	-	-	-	-
Mego	-	-	-	-
Tanawawo	-	-	-	-
Lela	-	-	-	-
Bola	-	-	-	-
Doreng	-	1	-	-
Mapitara	-	-	-	-
Talibura	-	-	-	3
Waigete	-	-	4	3
Waiblama	-	-	-	1
Kewapante	-	-	-	-
Hewokloang	-	-	-	-
Kangae	-	-	-	-
Palue	-	-	-	-
Koting	-	-	-	-
Nelle	-	-	-	-
Nita	-	-	3	-
Magepanda	-	-	-	-
Alok	-	-	-	-
Alok Barat	-	-	-	-
Alok Timur	-	-	-	-
<b>Kabupaten Sikka</b>	<b>-</b>	<b>1</b>	<b>7</b>	<b>7</b>



Lanjutan Tabel/*Continued Table* 5.1.1

Kecamatan Subdistrict	Petsai <i>Chinese Cabbage</i>		Tomat/ <i>Tomato</i>		Bawang Putih/ <i>Garlic</i>	
	2018	2019	2018	2019	2018	2019
(1)	(10)	(11)	(12)	(13)	(14)	(15)
Paga	11	10	5	1	-	4
Mego	3	10	4	5	-	1
Tanawawo	16	6	10	1	-	-
Lela	10	-	3	2	-	-
Bola	-	-	-	-	-	-
Doreng	2	-	-	-	-	-
Mapitara	15	-	6	-	-	-
Talibura	1	6	2	7	-	1
Waigete	2	3	7	9	-	-
Waiblama	3	8	6	11	-	4
Kewapante	1	3	1	3	-	-
Hewokloang	-	-	-	-	-	-
Kangae	-	2	2	2	-	-
Palue	-	-	-	-	-	-
Koting	-	-	1	-	-	-
Nelle	-	-	-	-	-	-
Nita	41	27	30	15	-	-
Magepanda	84	125	12	-	-	-
Alok	1	3	-	2	-	-
Alok Barat	9	6	5	13	-	-
Alok Timur	-	2	2	4	-	-
<b>Kabupaten Sikka</b>	<b>199</b>	<b>211</b>	<b>96</b>	<b>75</b>	<b>-</b>	<b>10</b>

Catatan/Note: ...

Sumber/Source: BPS, Statistik Pertanian Hortikultura SPH-SBS/BPS-Statistics Indonesia, Agricultural Statistic for Horticulture SPH-SBS

**Tabel 5.1.2** **Produksi Tanaman Sayuran Menurut Kecamatan dan Jenis Tanaman di Kabupaten Sikka (ton), 2018 dan 2019**  
**Production of Vegetables by Subdistrict and Kind of Plant in Sikka Regency (ton) , 2018 dan 2019**

Kecamatan Subdistrict	Bawang Merah/Shallot		Cabai/Chili	
	2018	2019	2018	2019
(1)	(2)	(3)	(4)	(5)
Paga	-	-	31,4	30,4
Mego	-	1	49,3	64,1
Tanawawo	17	55	138,4	103
Lela	-	-	4,6	14,5
Bola	-	-	-	-
Doreng	-	-	-	-
Mapitara	-	1,5	82,7	24,2
Talibura	15	0,3	-	-
Waigete	17	0,2	56,6	24,9
Waiblama	1	34,8	1,2	43,9
Kewapante	-	-	0,6	2,2
Hewokloang	-	-	-	-
Kangae	-	-	51,5	12,1
Palue	-	-	0,9	1
Koting	-	-	1,2	2,1
Nelle	-	-	-	-
Nita	16	-	197,9	120,2
Magepanda	56	24,9	445,0	209
Alok	-	0,6	9,4	29,9
Alok Barat	42	2,1	6,8	0,8
Alok Timur	-	-	0,8	26,9
<b>Kabupaten Sikka</b>	<b>164</b>	<b>120,4</b>	<b>1 078,3</b>	<b>709,2</b>

Lanjutan Tabel/*Continued Table* 5.1.2

Kecamatan Subdistrict	Kentang/Potato		Kubis/Cabbage	
	2018	2019	2018	2019
(1)	(6)	(7)	(8)	(9)
Paga	-	-	-	-
Mego	-	-	-	-
Tanawawo	-	-	-	-
Lela	-	-	-	-
Bola	-	-	-	-
Doreng	-	1,5	-	-
Mapitara	-	-	-	-
Talibura	-	-	-	1,2
Waigete	-	-	10,1	0,9
Waiblama	-	-	-	0,2
Kewapante	-	-	-	-
Hewokloang	-	-	-	-
Kangae	-	-	-	-
Palue	-	-	-	-
Koting	-	-	-	-
Nelle	-	-	-	-
Nita	-	-	36,2	-
Magepanda	-	-	-	-
Alok	-	-	-	-
Alok Barat	-	-	-	-
Alok Timur	-	-	-	-
<b>Kabupaten Sikka</b>	-	<b>1,5</b>	<b>46,3</b>	<b>2,3</b>

Lanjutan Tabel/*Continued Table 5.1.2*

Kecamatan Subdistrict	Petsai Chinese Cabbage		Tomat/Tomato		Bawang Putih/Garlic	
	2018	2019	2018	2019	2018	2019
(1)	(10)	(11)	(12)	(13)	(14)	(15)
Paga	24,3	59	59	10	-	4
Mego	17,4	26,6	103	29,7	-	0,1
Tanawawo	147,3	15,4	230,5	6,7	-	-
Lela	10,5	-	1	7,7	-	-
Bola	-	-	-	-	-	-
Doreng	2	-	-	-	-	-
Mapitara	140	-	80	-	-	-
Talibura	4	18	11	33,6	-	0,2
Waigete	12,6	0,9	213,1	14,2	-	-
Waiblama	0,8	3,3	2,5	17,8	-	1,8
Kewapante	0,2	1,4	0,2	3,7	-	-
Hewokloang	-	-	-	-	-	-
Kangae	-	7	70,8	40,5	-	-
Palue	-	-	-	-	-	-
Koting	-	-	0,4	-	-	-
Nelle	-	-	-	-	-	-
Nita	41,9	389,3	485,5	516,1	-	-
Magepanda	1125	1875	470	-	-	-
Alok	0,2	4,1	-	46	-	-
Alok Barat	11,8	3	5,6	7,3	-	-
Alok Timur	-	2,5	0,4	70,3	-	-
<b>Kabupaten Sikka</b>	<b>1 538</b>	<b>2 405,5</b>	<b>1 733</b>	<b>803,6</b>	<b>-</b>	<b>6,1</b>

Catatan/Note: ...

Sumber/Source: BPS, Statistik Pertanian Hortikultura SPH-SBS/BPS-Statistics Indonesia, Agricultural Statistic for Horticulture SPH-SBS

**Tabel**  
**Table** 5.1.3

**Luas Panen Tanaman Sayuran dan Buah-buahan Semusim Menurut Jenis Tanaman di Kabupaten Sikka (ha), 2016–2019**

*Harvested Area of Seasonal Vegetables and Fruits by Kind of Plant in Sikka Regency (ha), 2016–2019*

<b>Jenis Tanaman</b> <i>Kind of Plants</i>	<b>2016</b>	<b>2017</b>	<b>2018</b>	<b>2019</b>
(1)	(2)	(3)	(4)	(5)
Bawang Daun	-	-	-	-
Bawang Merah	34	35	35	26
Bawang Putih	1	1	-	10
Bayam	266	227	186	203
Blewah	-	18	29	22
Buncis	37	17	41	37
Cabai Besar	61	58	51	27
Cabai Rawit	161	132	117	87
Jamur	-	-	-	-
Kacang Merah	17	48	18	9
Kacang Panjang	185	115	113	78
Kangkung	186	188	121	209
Kembang Kol	7	7	7	-
Kentang	-	-	-	1
Ketimun	81	31	32	26
Kubis	17	4	7	7
Labu Siam	199	227	203	213
Lobak	-	-	-	-
Melon	15	4	-	7
Paprika	-	2	-	-
Petsai/Sawi	158	192	199	211
Semangka	23	5	-	3
Stroberi	-	-	-	-
Terung	149	119	94	78
Tomat	114	79	96	75
Wortel	52	17	46	36

Catatan/Note: ...

Sumber/Source: BPS, Statistik Pertanian Hortikultura SPH-SBS/BPS-Statistics Indonesia, Agricultural Statistic for Horticulture SPH-SBS

**Tabel 5.1.4** **Produksi Tanaman Sayuran dan Buah-buahan Semusim Menurut Jenis Tanaman di Kabupaten Sikka(ton), 2016–2019**  
**Production of Seasonal Vegetables and Fruits by Kind of Plant in Sikka Regency (ha), 2016–2019**

Jenis Tanaman Kind of Plants	2016	2017	2018	2019
(1)	(2)	(3)	(4)	(5)
Bawang Daun	-	-	-	-
Bawang Merah	1 490	672	1 641	1 204
Bawang Putih	50	2	-	61
Bayam	5 878	5 506	5 067	4 501
Blewah	-	1 543	2 795	279
Buncis	2 380	2 442	4 396	1 926
Cabai Besar	3 872	5 411	3 300	860
Cabai Rawit	7 468	11 991	7 483	6 232
Jamur	-	-	-	-
Kacang Merah	214	684	435	13
Kacang Panjang	7 804	5 333	5 032	4 115
Kangkung	11 142	15 676	12 143	23 183
Kembang Kol	331	206	502	-
Kentang	-	-	-	15
Ketimun	25 846	11 484	13 092	6 965
Kubis	1 163	62	463	23
Labu Siam	99 556	181 942	149 361	66 195
Lobak	-	-	-	-
Melon	359	481	-	1 125
Paprika	-	25	-	-
Petsai/Sawi	10 287	18 011	15 380	24 055
Semangka	1 322	420	-	785
Stroberi	-	-	-	-
Terung	30 153	44 209	22 963	20 556
Tomat	10 885	18 634	17 330	8 036
Wortel	1 845	1 429	5 577	3 076

Catatan/Note: ...

Sumber/Source: BPS, Statistik Pertanian Hortikultura SPH-SBS/BPS-Statistics Indonesia, Agricultural Statistic for Horticulture SPH-SBS

**Tabel**  
**Table** 5.1.5**Luas Panen Tanaman Biofarmaka Menurut Kecamatan dan Jenis Tanaman di Kabupaten Sikka(m<sup>2</sup>), 2018 dan 2019**  
*Harvested Area of Medicinal Plants by Subdistrict and Kind of Plant in Sikka Regency (m<sup>2</sup>), 2018 and 2019*

Kecamatan Subdistrict	Jahe/Ginger		Laos/Lengkuas/Galanga	
	2018	2019	2018	2019
(1)	(2)	(3)	(4)	(5)
Paga	4	2	3	3
Mego	7	3	6	3
Tanawawo	1 400	1 600	1 015	400
Lela	1 000	2 800	300	300
Bola	-	-	-	-
Doreng	650	150	-	-
Mapitara	43 430	52 328	10 150	11 400
Talibura	-	-	-	-
Waigete	-	-	-	-
Waiblama	1 230	1 130	925	790
Kewapante	-	-	-	-
Hewokloang	8	150	4	-
Kangae	-	700	-	175 000
Palue	770	640	55	195
Koting	305	60	150	52
Nelle	40	-	39	-
Nita	6 000	5 000	6 500	5 000
Magepanda	-	2 500	-	1 500
Alok	30	27	35	-
Alok Barat	180	100	120	50
Alok Timur	13	13	5	-
<b>Kabupaten Sikka</b>	<b>55 067</b>	<b>67 203</b>	<b>19 307</b>	<b>194 693</b>

Lanjutan Tabel/Continued Table 5.1.5

Kecamatan Subdistrict	Kencur/East Indian Galangal		Kunyit/Turmeric	
	2018	2019	2018	2019
(1)	(6)	(7)	(8)	(9)
Paga	2	1	4	3
Mego	5	3	10	4
Tanawawo	875	2 500	2 000	5 625
Lela	1 300	1 500	500	1 500
Bola	-	-	-	-
Doreng	70	50	250	100
Mapitara	5 210	5 555	15 660	17 570
Talibura	-	-	-	-
Waigete	-	-	-	-
Waiblama	470	470	1 075	800
Kewapante	-	-	-	-
Hewokloang	2	50	13	100
Kangae	-	-	-	150 000
Palue	-	10	105	175
Koting	-	-	250	75
Nelle	45	-	64	-
Nita	5 500	3 500	9 000	2 500
Magepanda	-	800	-	1 250
Alok	12	8	60	27
Alok Barat	80	30	210	50
Alok Timur	5	1	7	5
<b>Kabupaten Sikka</b>	<b>13 576</b>	<b>14 478</b>	<b>29 208</b>	<b>179 784</b>

Catatan/Note: ...

Sumber/Source: BPS, Statistik Pertanian Hortikultura SPH-TBF/BPS-Statistics Indonesia, Agricultural Statistic for Horticulture SPH-TBF



**Tabel** 5.1.6 **Produksi Tanaman Biofarmaka Menurut Kecamatan dan Jenis Tanaman (kg), 2018 and 2019**  
**Production of Medicinal Plants by Subdistrict and Kind of Plant (kg) 2018 and 2019**

Kecamatan Subdistrict	Jahe/Ginger		Laos/Lengkuas/Galanga	
	2018	2019	2018	2019
(1)	(2)	(3)	(4)	(5)
Paga	4	6	3	9
Mego	4	3	4	3
Tanawawo	1 540	384	3 922	144
Lela	550	7 500	874	638
Bola	-	-	-	-
Doreng	892	381	-	-
Mapitara	241 721	129 244	44 315	30 422
Talibura	-	-	-	-
Waigete	-	-	-	-
Waiblama	464	506	334	448
Kewapante	-	-	-	-
Hewokloang	52	190	30	-
Kangae	-	422	-	172 600
Palue	1 047	2 130	228	1 365
Koting	164	203	146	128
Nelle	165	-	143	-
Nita	6 700	13 900	10 740	16 003
Magepanda	-	3 750	-	5 400
Alok	154	195	166	-
Alok Barat	450	308	360	265
Alok Timur	51	10	5	-
<b>Kabupaten Sikka</b>	<b>253 958</b>	<b>159 132</b>	<b>61 270</b>	<b>227 425</b>

Lanjutan Tabel/Continued Table 5.1.6

Kecamatan Subdistrict	Kencur/East Indian Galangal		Kunyit/Turmeric	
	2018	2019	2018	2019
(1)	(6)	(7)	(8)	(9)
Paga	2	1	4	2
Mego	3	3	7	4
Tanawawo	1 259	8 500	2 950	2 419
Lela	2 966	906	1 309	4 500
Bola	-	-	-	-
Doreng	105	65	294	190
Mapitara	19 158	14 514	58 725	50 558
Talibura	-	-	-	-
Waigete	-	-	-	-
Waiblama	161	206	1 763	588
Kewapante	-	-	-	-
Hewokloang	8	25	66	50
Kangae	-	-	-	182 250
Palue	-	45	177	655
Koting	-	-	373	321
Nelle	105	-	173	-
Nita	9 400	8 538	9 490	6 805
Magepanda	-	480	-	3 750
Alok	17	42	258	261
Alok Barat	180	50	873	285
Alok Timur	7	1	15	9
<b>Kabupaten Sikka</b>	<b>33 371</b>	<b>33 376</b>	<b>76 477</b>	<b>252 647</b>

Catatan/Note: ...

Sumber/Source: BPS, Statistik Pertanian Hortikultura SPH-TBF/BPS-Statistics Indonesia, Agricultural Statistic for Horticulture SPH-TBF

**Tabel** 5.1.7 **Luas Panen Tanaman Biofarmaka Menurut Jenis Tanaman (m<sup>2</sup>), 2016–2019**  
**Table** 5.1.7 **Harvested Area of Medicinal Plants by Kind of Plant (m<sup>2</sup>), 2016–2019**

Jenis Tanaman Kind of Plants	2016	2017	2018	2019
(1)	(2)	(3)	(4)	(5)
Dlingo/Dringo	-	119	208	30
Jahe	187 332	181 244	55 067	67 203
Kapulaga	3	33	2 380	60
Keji Beling	-	28	100	120
Kencur	316 246	215 518	13 576	14 478
Kunyit	198 556	226 780	29 208	179 784
Laos/Lengkuas	49 175	56 872	19 307	194 693
Lempuyang	-	13	-	2 005
Lidah Buaya	114	263	298	399
Mahkota Dewa*	111	122	58	219
Mengkudu/Pace*	2 255	1 123	2 984	1 969
Sambiloto	8	162	196	976
Temuireng	-	17	-	548
Temukunci	-	4	-	-
Temulawak	2 690	3 755	2 446	4 163

Catatan/Note: \*Satuan dalam Pohon

Sumber/Source: BPS, Statistik Pertanian Hortikultura SPH-TBF/BPS-Statistics Indonesia, Agricultural Statistic for Horticulture SPH-TBF

**Tabel** 5.1.8 **Produksi Tanaman Biofarmaka Menurut Jenis Tanaman (kg), 2016–2019**  
**Table** 5.1.8 **Production of Medicinal Plants by Kind of Plant (kg), 2016–2019**

Jenis Tanaman Kind of Plants	2016	2017	2018	2019
(1)	(2)	(3)	(4)	(5)
Dlingo/Dringo	34	229	311	34
Jahe	159 132	596 111	253 958	159 132
Kapulaga	136	80	2 059	136
Keji Beling	148	108	100	148
Kencur	33 376	100 747	33 371	33 376
Kunyit	252 647	955 367	76 477	252 647
Laos/Lengkuas	227 425	205 787	61 270	227 425
Lempuyang	2 325	50	-	2 325
Lidah Buaya	508	234	568	508
Mahkota Dewa*	3 300	3 424	1 690	3 300
Mengkudu/Pace*	17 014	1 626	26 015	17 014
Sambiloto	1 154	186	200	1 154
Temuireng	924	54	-	924
Temukunci	-	8	-	-
Temulawak	13 391	2 973	3 461	13 391

Catatan/Note: \*Satuan dalam Pohon

Sumber/Source: BPS, Statistik Pertanian Hortikultura SPH-TBF/BPS-Statistics Indonesia, Agricultural Statistic for Horticulture SPH-TBF

**Tabel 5.1.9** Luas Panen Tanaman Hias Menurut Kecamatan dan Jenis Tanaman (m<sup>2</sup>), 2018 and 2019  
**Table** *Harvested Area of Ornamental Plants by Subdistrict and Kind of Plant (m<sup>2</sup>), 2018 and 2019*

Kecamatan Subdistrict	Anggrek/ <i>Orchid</i>		Krisan/ <i>Chrysantemum</i>	
	2018	2019	2018	2019
(1)	(2)	(3)	(4)	(5)
Paga	-	-	-	-
Mego	-	-	-	-
Tanawawo	-	-	-	-
Lela	-	-	-	-
Bola	-	-	-	-
Doreng	-	-	-	-
Mapitara	-	-	-	-
Talibura	-	-	-	-
Waigete	-	-	-	-
Waiblama	-	-	-	-
Kewapante	-	-	-	-
Hewokloang	-	-	-	-
Kangae	-	-	-	-
Palue	-	-	-	-
Koting	-	-	-	-
Nelle	-	-	-	-
Nita	-	-	-	-
Magepanda	-	-	-	-
Alok	-	-	-	-
Alok Barat	-	-	-	-
Alok Timur	-	-	-	-
<b>Kabupaten Sikka</b>	-	-	-	-

Lanjutan Tabel/Continued Table 5.1.9

Kecamatan Subdistrict	Mawar/Rose		Sedap Malam/Tuberose	
	2018	2019	2018	2019
(1)	(6)	(7)	(8)	(9)
Paga	-	-	-	-
Mego	-	-	-	-
Tanawawo	-	-	-	-
Lela	-	-	-	-
Bola	-	-	-	-
Doreng	-	-	-	-
Mapitara	-	-	-	-
Talibura	-	-	-	-
Waigete	-	-	-	-
Waiblama	-	-	-	-
Kewapante	-	-	-	-
Hewokloang	-	-	-	-
Kangae	-	-	-	-
Palue	-	-	-	-
Koting	-	-	-	-
Nelle	-	-	-	-
Nita	-	-	-	-
Magepanda	-	-	-	-
Alok	-	-	-	-
Alok Barat	-	-	-	-
Alok Timur	-	-	-	-
<b>Kabupaten Sikka</b>	-	-	-	-

Catatan/Note: ...

Sumber/Source: BPS, Statistik Pertanian Hortikultura SPH-TH/BPS-Statistics Indonesia, Agricultural Statistik for Horticulture SPH-TH

**Tabel**  
**Table** 5.1.10

**Produksi Tanaman Hias Menurut Kecamatan dan Jenis Tanaman (tangkai), 2018 and 2019**  
*Production of Ornamental Plants by Subdistrict and Kind of Plant (stalks), 2018 and 2019*

Kecamatan Subdistrict	Anggrek/ <i>Orchid</i>		Krisan/ <i>Chrysantemum</i>	
	2018	2019	2018	2019
(1)	(2)	(3)	(4)	(5)
Paga	-	-	-	-
Mego	-	-	-	-
Tanawawo	-	-	-	-
Lela	-	-	-	-
Bola	-	-	-	-
Doreng	-	-	-	-
Mapitara	-	-	-	-
Talibura	-	-	-	-
Waigete	-	-	-	-
Waiblama	-	-	-	-
Kewapante	-	-	-	-
Hewokloang	-	-	-	-
Kangae	-	-	-	-
Palue	-	-	-	-
Koting	-	-	-	-
Nelle	-	-	-	-
Nita	-	-	-	-
Magepanda	-	-	-	-
Alok	-	-	-	-
Alok Barat	-	-	-	-
Alok Timur	-	-	-	-
<b>Kabupaten Sikka</b>	-	-	-	-

Lanjutan Tabel/*Continued Table* 5.1.10

Kecamatan Subdistrict	Mawar/Rose		Sedap Malam/Tuberose	
	2018	2019	2018	2019
(1)	(6)	(7)	(8)	(9)
Paga	-	-	-	-
Mego	-	-	-	-
Tanawawo	-	-	-	-
Lela	-	-	-	-
Bola	-	-	-	-
Doreng	-	-	-	-
Mapitara	-	-	-	-
Talibura	-	-	-	-
Waigete	-	-	-	-
Waiblama	-	-	-	-
Kewapante	-	-	-	-
Hewokloang	-	-	-	-
Kangae	-	-	-	-
Palue	-	-	-	-
Koting	-	-	-	-
Nelle	-	-	-	-
Nita	-	-	-	-
Magepanda	-	-	-	-
Alok	-	-	-	-
Alok Barat	-	-	-	-
Alok Timur	-	-	-	-
<b>Kabupaten Sikka</b>	-	-	-	-

Catatan/Note: ...

Sumber/Source: BPS, Statistik Pertanian Hortikultura SPH-TH/BPS-Statistics Indonesia, *Agricultural Statistik for Horticulture SPH-TH*



**Tabel**  
**Table** 5.1.11

**Luas Panen Tanaman Hias Menurut Jenis Tanaman (m<sup>2</sup>),  
2016–2019**  
**Harvested Area of Ornamental Plants by Kind of Plant (m<sup>2</sup>),  
2016–2019**

Jenis Tanaman Kind of Plants	2016	2017	2018	2019
(1)	(2)	(3)	(4)	(5)
Adenium (Kamboja Jepang)	-	7	-	-
Aglaonema	-	-	-	-
Anggrek	-	132	-	-
Anthurium Bunga	-	100	-	-
Anthurium Daun	-	-	-	-
Anyelir	-	79	-	-
Caladium	-	-	-	-
Cordyline	-	-	-	-
Diffenbachia	-	-	-	-
Dracaena	-	-	-	-
Euphorbia	-	40	-	-
Gerbera (Herbras)	-	-	-	-
Gladiol	-	-	-	-
Heliconia (Pisang-Pisangan)	-	176	-	-
Ixora (Soka)	-	50	-	-
Krisan	-	100	-	-
Mawar	-	195	-	-
Melati	-	154	-	-
Monstera	-	-	-	-
Pakis	-	5	-	-
Palem	-	70	-	-
Phylodendron	-	-	-	-
Sansevieria (Pedang-Pedangan)	-	-	-	-
Sedap Malam	-	-	-	-

Catatan/Note: ...

Sumber/Source: BPS, Statistik Pertanian Hortikultura SPH-TH/BPS-Statistics Indonesia, Agricultural Statistik for Horticulture SPH-TH

**Tabel** 5.1.12 **Produksi Tanaman Hias Menurut Jenis Tanaman (tangkai), 2016–2019**  
**Table** 5.1.12 **Production of Ornamental Plants by Kind of Plant (stalks), 2016–2019**

Jenis Tanaman Kind of Plants	2016	2017	2018	2019
(1)	(2)	(3)	(4)	(5)
Adenium (Kamboja Jepang)	-	7	-	-
Aglaonema	-	-	-	-
Anggrek	-	132	-	-
Anthurium Bunga	-	100	-	-
Anthurium Daun	-	-	-	-
Anyelir	-	79	-	-
Caladium	-	-	-	-
Cordyline	-	-	-	-
Diffenbachia	-	-	-	-
Dracaena	-	-	-	-
Euphorbia	-	40	-	-
Gerbera (Herbras)	-	-	-	-
Gladiol	-	-	-	-
Heliconia (Pisang-Pisangan)	-	746	-	-
Ixora (Soka)	-	50	-	-
Krisan	-	100	-	-
Mawar	-	589	-	-
Melati	-	142	-	-
Monstera	-	-	-	-
Pakis	-	5	-	-
Palem	-	70	-	-
Phylodendron	-	-	-	-
Sansevieria (Pedang-Pedangan)	-	-	-	-
Sedap Malam	-	-	-	-

Catatan/Note: ...

Sumber/Source: BPS, Statistik Pertanian Hortikultura SPH-TH/BPS-Statistics Indonesia, Agricultural Statistik for Horticulture SPH-TH

**Tabel 5.1.13** **Produksi Buah-buahan Menurut Kecamatan dan Jenis Tanaman (ton), 2018 and 2019**  
**Production of Fruits by Subdistrict and Kind of Plant (ton), 2018 and 2019**

Kecamatan Subdistrict	Mangga/Mango		Durian/Durian	
	2018	2019	2018	2019
(1)	(2)	(3)	(4)	(5)
Paga	684,3	703,5	-	-
Mego	661,2	657,9	66,7	31,1
Tanawawo	542,3	188,6	11,6	12,6
Lela	69,5	165,8	8,4	5,9
Bola	1 023,3	1 132,9	-	5,0
Doreng	8,0	25,8	58,1	30,7
Mapitara	-	-	2,7	-
Talibura	371,5	271,0	-	-
Waigete	1 756,1	462,2	5,7	6,5
Waiblama	572,3	82,5	25,5	-
Kewapante	634,0	459,2	6,5	5,6
Hewokloang	218,2	-	20,0	0,3
Kangae	44,0	136,2	-	-
Palue	18,6	24,2	-	-
Koting	415,9	352,8	-	-
Nelle	78,1	86,6	-	-
Nita	2 283,6	600,0	22,1	10,6
Magepanda	83,2	57,5	-	-
Alok	355,9	195,5	-	-
Alok Barat	6,0	76,2	0,6	-
Alok Timur	95,1	90,5	-	-
<b>Kabupaten Sikka</b>	<b>9 921,1</b>	<b>5 768,9</b>	<b>227,9</b>	<b>108,3</b>

Lanjutan Tabel/Continued Table 5.1.13

Kecamatan Subdistrict	Jeruk/Orange*		Pisang/Banana	
	2018	2019	2018	2019
(1)	(6)	(7)	(8)	(9)
Paga	124,1	1 075,2	877,9	28 415,1
Mego	41,7	37,6	1 255,9	3 181,6
Tanawawo	46,9	211,9	654,5	1 917,5
Lela	1,0	1,3	215,0	96,4
Bola	10,7	21,7	379,8	448,0
Doreng	-	2,0	147,8	24,7
Mapitara	-	-	482,0	682,9
Talibura	-	-	4 912,0	2 980,0
Waigete	5,7	5,3	1 437,7	2 200,0
Waiblama	0,1	-	1 160,4	161,1
Kewapante	-	-	347,8	535,0
Hewokloang	-	-	589,0	0,7
Kangae	5,6	-	258,6	191,2
Palue	-	-	173,4	157,2
Koting	-	-	443,6	263,2
Nelle	-	-	29,5	12,0
Nita	-	19,0	1 574,8	2 490,0
Magepanda	-	-	129,1	74,1
Alok	5,3	2,2	97,2	115,6
Alok Barat	-	-	11,5	327,0
Alok Timur	2,7	-	93,1	924,0
<b>Kabupaten Sikka</b>	<b>243,8</b>	<b>1 376,2</b>	<b>15 270,6</b>	<b>45 197,3</b>

Lanjutan Tabel/*Continued Table* 5.1.13

Kecamatan Subdistrict	Pepaya/Papaya		Salak/Salacca	
	2018	2019	2018	2019
(1)	(10)	(11)	(12)	(13)
Paga	131,7	452,6	11,7	33,5
Mego	358,6	180,2	1,7	2,2
Tanawawo	234,3	149,3	-	-
Lela	14,6	44,1	33,3	128,3
Bola	39,2	122,5	9,9	-
Doreng	1,4	15,4	-	-
Mapitara	26,2	142,0	-	-
Talibura	-	87,5	8,1	4,2
Waigete	433,0	720,0	25,3	18,3
Waiblama	199,8	36,6	-	-
Kewapante	-	223,0	-	-
Hewokloang	163,3	-	24,9	-
Kangae	570,4	345,2	4,0	-
Palue	196,3	142,9	-	-
Koting	82,6	124,1	43,2	46,3
Nelle	17,5	16,0	0,1	-
Nita	1 641,3	547,6	126,8	87,8
Magepanda	227,9	46,2	-	-
Alok	206,7	216,0	-	-
Alok Barat	6,2	520,0	-	-
Alok Timur	180,3	136,0	0,4	0,4
<b>Kabupaten Sikka</b>	<b>4 731,3</b>	<b>4 267,2</b>	<b>289,4</b>	<b>321,0</b>

Catatan/Note: \*jeruk siam

Sumber/Source: BPS, Statistik Pertanian Hortikultura SPH-BST/BPS-Statistics Indonesia, Agricultural Statistic for Horticulture SPH-BST

**Tabel** 5.1.14 **Produksi Buah–Buahan dan Sayuran Tahunan Menurut Jenis Tanaman (ton), 2016–2019**  
**Table** 5.1.14 **Production of Annual Fruits and Vegetables by Kind of Plant (ton), 2016–2019**

Jenis Tanaman Kind of Plants	2016	2017	2018	2019
(1)	(2)	(3)	(4)	(5)
Alpukat	1 970,9	1 821,2	3 259,5	2 077,1
Anggur	-	-	-	-
Apel	-	-	-	-
Belimbing	103,3	141,5	182,6	233,8
Duku/Langsat/Kokosan	-	5,5	-	-
Durian	25,1	98,4	227,9	108,3
Jambu Air	232,3	166,7	263	300,2
Jambu Biji	390	486,2	435,2	461,6
Jengkol	-	-	-	-
Jeruk Besar	29,1	23,3	19,7	17,7
Jeruk Siam/Kepron	151,5	619	243,8	1 376,2
Mangga	5 921,7	5 692,7	9 921,1	5 768,9
Manggis	0,5	0,5	0,5	-
Markisa/Konyal	-	3	3,1	111,5
Melinjo	3,4	2,8	7,1	12,2
Nangka/Cempedak	1 605,5	2 291,4	4 633,6	3 699,2
Nenas	504,8	964,9	1 143,4	2 561,8
Pepaya	3 200,2	3 911,5	4 731,3	4 267,2
Petai	63,9	94,5	109,5	72,3
Pisang	8 235,8	22 489,5	15 270,6	45 197,3
Rambutan	144,7	140,8	181	334,8
Salak	215,1	297,5	289,4	321
Sawo	55,9	49,4	77,4	97,7
Sirsak	141,5	180	171,6	194
Sukun	54,6	53,8	74,1	43,2

Catatan/Note: ...

Sumber/Source: BPS, Statistik Pertanian Hortikultura SPH-BST/BPS-Statistics Indonesia, Agricultural Statistic for Horticulture SPH-BST

## 5.2 PERKEBUNAN ESTATE CROPS

**Tabel 5.2.1** Luas Areal Tanaman Perkebunan Menurut Kecamatan dan Jenis Tanaman di Kabupaten Sikka(ha), 2018 dan 2019  
*Planted Area of Estate Crops by Subdistrict and Type of Crops in Sikka Regency (ha), 2018 dan 2019*

Kecamatan Subdistrict	Kelapa Sawit/Oil Palm		Kelapa/Coconut	
	2018	2019	2018	2019
(1)	(2)	(3)	(4)	(5)
Paga	-	-	1 425	...
Mego	-	-	937	...
Tanawawo	-	-	75	...
Lela	-	-	1 703	...
Bola	-	-	1 592	...
Doreng	-	-	416	...
Mapitara	-	-	748	...
Talibura	-	-	1 801	...
Waigete	-	-	1 091	...
Waiblama	-	-	434	...
Kewapante	-	-	1 116	...
Hewokloang	-	-	543	...
Kangae	-	-	405	...
Palue	-	-	570	...
Koting	-	-	1 135	...
Nelle	-	-	911	...
Nita	-	-	2 947	...
Magepanda	-	-	840	...
Alok	-	-	104	...
Alok Barat	-	-	240	...
Alok Timur	-	-	92	...
<b>Kabupaten Sikka</b>	-	-	<b>19 125</b>	<b>...</b>

Lanjutan Tabel/Continued Table 5.2.1

Kecamatan Subdistrict	Karet/Rubber		Kopi/Coffee	
	2018	2019	2018	2019
(1)	(6)	(7)	(8)	(9)
Paga	-	-	79	...
Mego	-	-	108	...
Tanawawo	-	-	128	...
Lela	-	-	116	...
Bola	-	-	57	...
Doreng	-	-	68	...
Mapitara	-	-	60	...
Talibura	-	-	136	...
Waigete	-	-	146	...
Waiblama	-	-	100	...
Kewapante	-	-	13	...
Hewokloang	-	-	125	...
Kangae	-	-	22	...
Palue	-	-	1	...
Koting	-	-	76	...
Nelle	-	-	30	...
Nita	-	-	291	...
Magepanda	-	-	34	...
Alok	-	-	-	...
Alok Barat	-	-	-	...
Alok Timur	-	-	-	...
<b>Kabupaten Sikka</b>	-	-	<b>1 590</b>	<b>...</b>



Lanjutan Tabel/*Continued Table 5.2.1*

Kecamatan Subdistrict	Kakao/Cocoa		Tebu/Sugar cane	
	2018	2019	2018	2019
(1)	(10)	(11)	(12)	(13)
Paga	1 187	...	-	-
Mego	1 731	...	-	-
Tanawawo	1 235	...	-	-
Lela	675	...	-	-
Bola	1 665	...	-	-
Doreng	1 445	...	-	-
Mapitara	968	...	-	-
Talibura	1 031	...	-	-
Waigete	1 110	...	-	-
Waiblama	463	...	-	-
Kewapante	860	...	-	-
Hewokloang	2 688	...	-	-
Kangae	1 172	...	-	-
Palue	461	...	-	-
Koting	768	...	-	-
Nelle	925	...	-	-
Nita	2 638	...	-	-
Magepanda	606	...	-	-
Alok	186	...	-	-
Alok Barat	386	...	-	-
Alok Timur	32	...	-	-
<b>Kabupaten Sikka</b>	<b>22 232</b>	<b>...</b>	<b>-</b>	<b>-</b>

Lanjutan Tabel/Continued Table 5.2.1

Kecamatan Subdistrict	Teh/Tea		Tembakau/Tobacco	
	2018	2019	2018	2019
(1)	(14)	(15)	(16)	(17)
Paga	-	-	1 187	...
Mego	-	-	1 731	...
Tanawawo	-	-	1 235	...
Lela	-	-	675	...
Bola	-	-	1 665	...
Doreng	-	-	1 445	...
Mapitara	-	-	968	...
Talibura	-	-	1 031	...
Waigete	-	-	1 110	...
Waiblama	-	-	463	...
Kewapante	-	-	860	...
Hewokloang	-	-	2 688	...
Kangae	-	-	1 172	...
Palue	-	-	461	...
Koting	-	-	768	...
Nelle	-	-	925	...
Nita	-	-	2 638	...
Magepanda	-	-	606	...
Alok	-	-	186	...
Alok Barat	-	-	386	...
Alok Timur	-	-	32	...
<b>Kabupaten Sikka</b>	-	-	<b>22 232</b>	<b>...</b>

Catatan/Note: ...

Sumber/Source: ...

**Tabel**  
**Table** 5.2.2

**Produksi Perkebunan Menurut Kecamatan dan Jenis Tanaman di Kabupaten Sikka(ton), 2018 dan 2019**  
*Production of Estate by Subdistrict and Type of Crops in Sikka Regency (ton), 2018 and 2019*

Kecamatan Subdistrict	Kelapa Sawit/Oil Palm		Kelapa/Coconut	
	2018	2019	2018	2019
(1)	(2)	(3)	(4)	(5)
Paga	...	...	...	...
Mego	...	...	...	...
Tanawawo	...	...	...	...
Lela	...	...	...	...
Bola	...	...	...	...
Doreng	...	...	...	...
Mapitara	...	...	...	...
Talibura	...	...	...	...
Waigete	...	...	...	...
Waiblama	...	...	...	...
Kewapante	...	...	...	...
Hewokloang	...	...	...	...
Kangae	...	...	...	...
Palue	...	...	...	...
Koting	...	...	...	...
Nelle	...	...	...	...
Nita	...	...	...	...
Magepanda	...	...	...	...
Alok	...	...	...	...
Alok Barat	...	...	...	...
Alok Timur	...	...	...	...
<b>Kabupaten Sikka</b>	...	...	...	...

Lanjutan Tabel/*Continued Table* 5.2.2

Kecamatan Subdistrict	Karet/Rubber		Kopi/Coffee	
	2018	2019	2018	2019
(1)	(6)	(7)	(8)	(9)
Paga	...	...	...	...
Mego	...	...	...	...
Tanawawo	...	...	...	...
Lela	...	...	...	...
Bola	...	...	...	...
Doreng	...	...	...	...
Mapitara	...	...	...	...
Talibura	...	...	...	...
Waigete	...	...	...	...
Waiblama	...	...	...	...
Kewapante	...	...	...	...
Hewokloang	...	...	...	...
Kangae	...	...	...	...
Palue	...	...	...	...
Koting	...	...	...	...
Nelle	...	...	...	...
Nita	...	...	...	...
Magepanda	...	...	...	...
Alok	...	...	...	...
Alok Barat	...	...	...	...
Alok Timur	...	...	...	...
<b>Kabupaten Sikka</b>	...	...	...	...

Lanjutan Tabel/*Continued Table* 5.2.2

Kecamatan <i>Subdistrict</i>	Kakao/ <i>Cocoa</i>		Tebu/ <i>Sugar cane</i>	
	2018	2019	2018	2019
(1)	(10)	(11)	(12)	(13)
Paga	...	...	...	...
Mego	...	...	...	...
Tanawawo	...	...	...	...
Lela	...	...	...	...
Bola	...	...	...	...
Doreng	...	...	...	...
Mapitara	...	...	...	...
Talibura	...	...	...	...
Waigete	...	...	...	...
Waiblama	...	...	...	...
Kewapante	...	...	...	...
Hewokloang	...	...	...	...
Kangae	...	...	...	...
Palue	...	...	...	...
Koting	...	...	...	...
Nelle	...	...	...	...
Nita	...	...	...	...
Magepanda	...	...	...	...
Alok	...	...	...	...
Alok Barat	...	...	...	...
Alok Timur	...	...	...	...
<b>Kabupaten Sikka</b>	...	...	...	...

Lanjutan Tabel/Continued Table 5.2.2

Kecamatan Subdistrict	Teh/Tea		Tembakau/Tobacco	
	2018	2019	2018	2019
(1)	(14)	(15)	(16)	(17)
Paga	...	...	...	...
Mego	...	...	...	...
Tanawawo	...	...	...	...
Lela	...	...	...	...
Bola	...	...	...	...
Doreng	...	...	...	...
Mapitara	...	...	...	...
Talibura	...	...	...	...
Waigete	...	...	...	...
Waiblama	...	...	...	...
Kewapante	...	...	...	...
Hewokloang	...	...	...	...
Kangae	...	...	...	...
Palue	...	...	...	...
Koting	...	...	...	...
Nelle	...	...	...	...
Nita	...	...	...	...
Magepanda	...	...	...	...
Alok	...	...	...	...
Alok Barat	...	...	...	...
Alok Timur	...	...	...	...
<b>Kabupaten Sikka</b>	...	...	...	...

Catatan/Note: ...

Sumber/Source: ...

**Total Nilai Air**  
*Total Value of Water*  
**Rp12 Juta**  
*Rp12 Million*

**Jumlah Pelanggan Air**  
*Number of Water Customers*  
**16.942 Orang**  
*16.942 Persons*

**Jumlah Air  
Yang Disalurkan**  
*Distributed Water*  
**2.510.375 m<sup>2</sup>**

**JUMLAH PELANGGAN  
DAN AIR  
YANG DISALURKAN  
TAHUN 2019**  
*Number of Customers  
and Distributed Water, 2019*





**PENJELASAN TEKNIS**

1. Perusahaan atau usaha industri adalah suatu unit (kesatuan) usaha yang melakukan kegiatan ekonomi, bertujuan menghasilkan barang atau jasa, terletak pada suatu bangunan atau lokasi tertentu, dan mempunyai catatan administrasi tersendiri mengenai produksi dan struktur biaya serta ada seorang atau lebih yang bertanggung jawab atas usaha tersebut.
2. Pelanggan adalah individu atau kelompok, baik rumah tangga, perusahaan atau institusi nonprofit yang membeli air bersih dari perusahaan air bersih.
3. Air disalurkan adalah volume air bersih dari perusahaan air bersih.

**TECHNICAL NOTES**

1. *A manufacturing establishment is defined as a production unit engaged in economic activity, producing goods or services, located in a building or in a certain location, keeping a business record concerning the production and cost structure, and having a person or more that are responsible to those activities.*
2. *Customers are individuals or groups, whether household company or non-profit institutions that buy water supply from water supply establishment.*
3. *Distributed water is the volume of water supply from water supply establishment.*

**Tabel**  
**Table** 6.1

**Daya Terpasang, Produksi, dan Distribusi Listrik PT. PLN (Persero) pada Cabang/Ranting PLN Menurut Kecamatan di Kabupaten Sikka, 2019**  
**Installed Electricity Power, Production, and Distribution of PT. PLN (Persero) at PLN Branch by Subdistrict in Sikka Regency, 2019**

Kecamatan Subdistrict	Daya Terpasang Installed Electricity Power (KW)	Produksi Listrik Electricity Production (KWh)	Listrik Terjual Electricity Sold (KWh)	Dipakai Sendiri Own Used (KWh)	Susut/ Hilang Shrinkage/ Lost (KWh)
(1)	(2)	(3)	(4)	(5)	(6)
Paga	...	...	...	...	...
Mego	...	...	...	...	...
Tanawawo	...	...	...	...	...
Lela	...	...	...	...	...
Bola	...	...	...	...	...
Doreng	...	...	...	...	...
Mapitara	...	...	...	...	...
Talibura	...	...	...	...	...
Waigete	...	...	...	...	...
Waiblama	...	...	...	...	...
Kewapante	...	...	...	...	...
Hewokloang	...	...	...	...	...
Kangae	...	...	...	...	...
Palue	...	...	...	...	...
Koting	...	...	...	...	...
Nelle	...	...	...	...	...
Nita	...	...	...	...	...
Magepanda	...	...	...	...	...
Alok	...	...	...	...	...
Alok Barat	...	...	...	...	...
Alok Timur	...	...	...	...	...
<b>Kabupaten Sikka</b>	<b>67 080</b>	<b>119 399</b>	<b>72 802</b>	<b>2 524</b>	<b>5 413</b>

Catatan/Note: ...

Sumber/Source: PT. PLN (Persero) Area Flores Bagian Timur State Electrical Provider of Eastern Flores Area

**Tabel**  
**Table** 6.2**Jumlah Pelanggan Listrik Menurut Kecamatan di  
Kabupaten Sikka, 2015–2019**  
**Number of Electricity Customers by Subdistrict in Sikka  
Regency, 2015–2019**

Kecamatan Subdistrict	2015	2016	2017	2018	2019
(1)	(2)	(3)	(4)	(5)	(6)
Paga	...	...	...	...	...
Mego	...	...	...	...	...
Tanawawo	...	...	...	...	...
Lela	...	...	...	...	...
Bola	...	...	...	...	...
Doreng	...	...	...	...	...
Mapitara	...	...	...	...	...
Talibura	...	...	...	...	...
Waigete	...	...	...	...	...
Waiblama	...	...	...	...	...
Kewapante	...	...	...	...	...
Hewokloang	...	...	...	...	...
Kangae	...	...	...	...	...
Palue	...	...	...	...	...
Koting	...	...	...	...	...
Nelle	...	...	...	...	...
Nita	...	...	...	...	...
Magepanda	...	...	...	...	...
Alok	...	...	...	...	...
Alok Barat	...	...	...	...	...
Alok Timur	...	...	...	...	...
<b>Kabupaten Sikka</b>	<b>43 190</b>	<b>44 879</b>	<b>46 611</b>	<b>52 741</b>	<b>58 785</b>

Catatan/Note: ...

Sumber/Source: PT. PLN (Persero) Area Flores Bagian Timur *State Electrical Provider of Eastern Flores Area*

**Tabel 6.3** Jumlah Pelanggan dan Air yang Disalurkan Menurut Kecamatan di Kabupaten Sikka, 2019  
**Number of Customers and Distributed Water by Subdistrict in Sikka Regency, 2019**

Kecamatan Subdistrict	Pelanggan Number of Customers	Air Disalurkan Distributed Water (m <sup>3</sup> )	Nilai Value (Rp)
(1)	(2)	(3)	(4)
Paga	119	-	-
Mego	-	-	-
Tanawawo	-	-	-
Lela	1 065	90 042	457 913 200
Bola	632	83 084	436 555 400
Doreng	-	-	-
Mapitara	-	-	-
Talibura	350	69 809	266 655 400
Waigete	-	-	-
Waiblama	-	-	-
Kewapante	823	97 453	470 816 800
Hewokloang	-	-	-
Kangae	-	-	-
Palue	1 715	54 616	317 899 824
Koting	891	92 318	458 836 600
Nelle	-	-	-
Nita	1 490	336 678	1 488 092 600
Magepanda	-	-	-
Alok	1 364	735 026	3 700 703 600
Alok Barat	4 371	249 937	1 121 950 700
Alok Timur	4 122	701 412	3 546 362 400
<b>Kabupaten Sikka</b>	<b>16 942</b>	<b>2 510 375</b>	<b>12 265 786 524</b>

Catatan/Note: ...

Sumber/Source: PDAM Kabupaten Sikka Regional Water Supply Provider of Sikka Regency

**JUMLAH RUMAH MAKAN  
MENURUT KECAMATAN, 2016-2019**  
*Number of Restourants by Subdistrict, 2016-2019*

**2018**

Alok Timur : 48 RM
Alok : 37 RM
Alok Barat: 10 RM
Kewapante: 5 RM
Kange: 4 RM
Nita: 2 RM
Paga: 1 RM

**2019**

Alok Timur : 53 RM
Alok: 42 RM
Alok Barat: 7 RM
Kange: 6 RM
Kewapante: 4 RM
Nita: 2 RM
Paga: 1 RM

**2017**

Alok Timur : 42 RM
Alok: 38 RM
Alok Barat: 8 RM
Kewapante: 4 RM
Nita: 2 RM
Kange: 2 RM
Paga: 1 RM

**2016**

Alok Timur : 40 RM
Alok: 28 RM
Kewapante: 5 RM
Kange: 2 RM
Alok Barat: 2 RM
Nita: 2 RM



▲ **Jumlah Rumah Makan (RM)  
Di Kabupaten Sikka Tahun 2019**  
115 Rumah Makan  
*The Number of Restourants in Sikka District at 2019 Increase*



**PENJELASAN TEKNIS**

1. Usaha penyediaan akomodasi adalah usaha yang menyediakan pelayanan penginapan yang dapat dilengkapi dengan pelayanan pariwisata lainnya. Usaha penyediaan akomodasi dapat berupa hotel, vila, pondok wisata, bumi perkemahan, persinggahan karavan, dan akomodasi lainnya yang digunakan untuk tujuan pariwisata.

**TECHNICAL NOTES**

1. *The business of providing accommodation is a business that provides specialty services that can be equipped with other tourism services. It includes hotel, villa, cottage, camping, caravan stop, and other accommodation that are used for tourism purposes.*

<https://sikkakab.bps.go.id>

**Tabel**  
**Table** 7.1**Jumlah Rumah Makan/Restoran Menurut Kecamatan di Kabupaten Sikka, 2016–2019**  
**Number of Restaurants by Subdistrict in Sikka Regency, 2016–2019**

Kecamatan Subdistrict	2016	2017	2018	2019
(1)	(2)	(3)	(4)	(5)
Paga	-	1	1	1
Mego	-	-	-	-
Tanawawo	-	-	-	-
Lela	-	-	-	-
Bola	-	-	-	-
Doreng	-	-	-	-
Mapitara	-	-	-	-
Talibura	-	-	-	-
Waigete	-	-	-	-
Waiblama	-	-	-	-
Kewapante	5	4	5	4
Hewokloang	-	-	-	-
Kangae	2	2	4	6
Palue	-	-	-	-
Koting	-	-	-	-
Nelle	-	-	-	-
Nita	2	2	2	2
Magepanda	-	-	-	-
Alok	28	38	37	42
Alok Barat	2	8	10	7
Alok Timur	40	42	48	53
<b>Kabupaten Sikka</b>	<b>79</b>	<b>97</b>	<b>107</b>	<b>115</b>

Catatan/Note: ...

Sumber/Source: ...

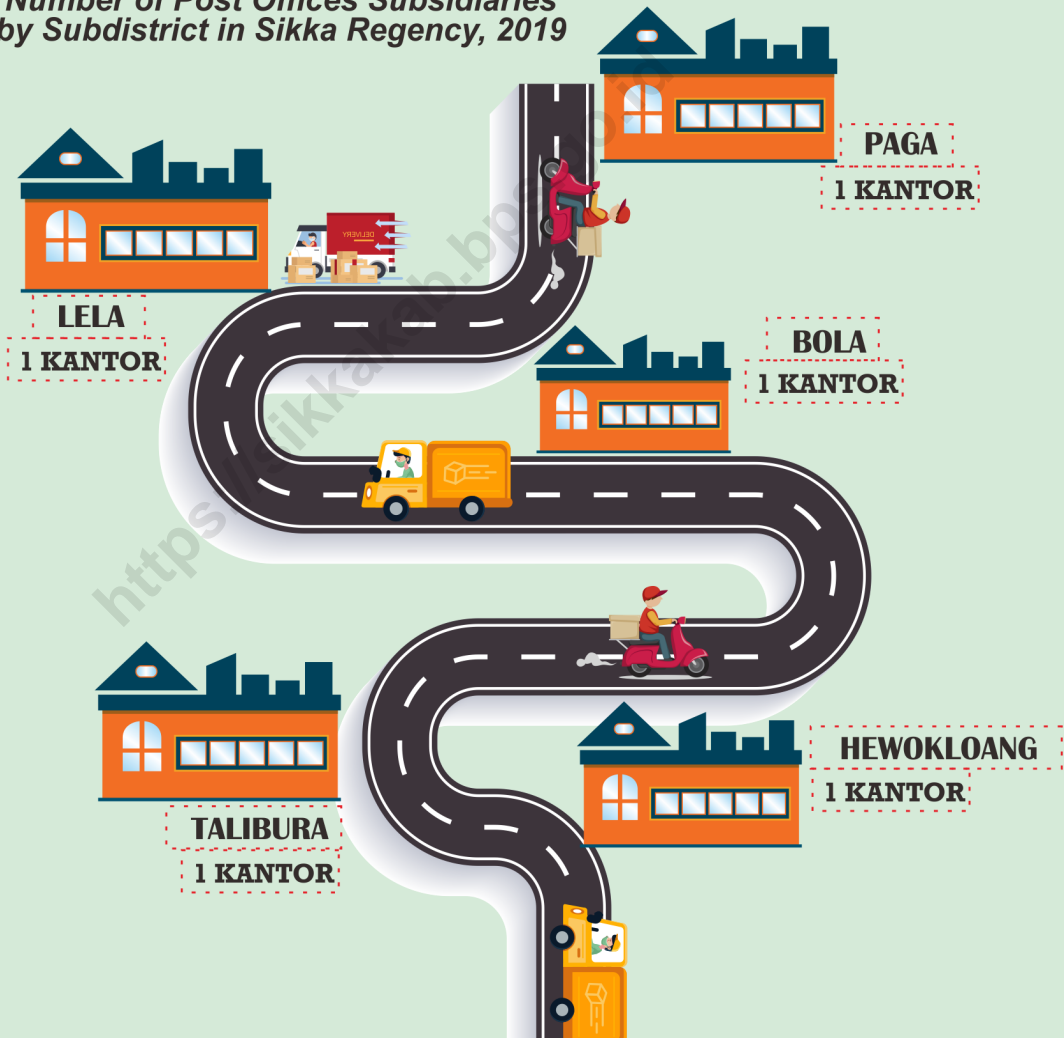


# BAB 08

## TRANSPORTASI DAN KOMUNIKASI TRANSPORTATION AND COMMUNICATION

### Jumlah Kantor Pos Pembantu Menurut Kecamatan di Kabupaten Sikka, 2019

*Number of Post Offices Subsidiaries  
by Subdistrict in Sikka Regency, 2019*





**PENJELASAN TEKNIS**

1. Data transportasi dan komunikasi meliputi:
  - a. Panjang jalan
  - b. Pos dan telekomunikasi.
2. Data panjang jalan negara dan jalan provinsi bersumber dari Kementerian Pekerjaan Umum dan Perumahan Rakyat, sedangkan jalan kabupaten/kota bersumber dari Dinas Pekerjaan Umum Kabupaten/Kota, diolah dari daftar PJ-II/5.
3. Kantor Pos adalah tempat pemberi pelayanan komunikasi tertulis dan atau surat elektronik, layanan paket, layanan logistik, layanan transaksi keuangan, dan layanan keagenan pos untuk kepentingan umum. Rumah pos berfungsi sama seperti kantor pos dan kantor pos pembantu, bedanya rumah pos biasanya terletak di daerah terpencil.

**TECHNICAL NOTES**

1. *Data on transportations and communications cover:*
  - a. *Length of road*
  - b. *Post and telecommunication*
2. *Data on the length of state and provincial roads were taken from the Ministry of Public Works and Housing, while the regency/municipality roads data were taken from Regency/Municipality Public Works Offices, based on PJ-II/5 questionnaire.*
3. *Post Office is a service provider facility of written communication and or electronic mail, parcel service, logistics services, financial transaction services, and postal services to the public. Postal house has the same function as the post office and subsidiary of post office, the difference is that postal house is usually located in remote areas.*

**8.1 TRANSPORTASI  
TRANSPORTATION**

**Tabel 8.1.1 Panjang Jalan Menurut Tingkat Kewenangan Pemerintahan di Kabupaten Sikka(km), 2017–2019**  
**Table Length of Roads by Level of Government Authority in Sikka Regency (km), 2017–2019**

<b>Tingkat Kewenangan Pemerintahan Level of Government Authority</b>	<b>2017</b>	<b>2018</b>	<b>2019</b>
(1)	(2)	(3)	(4)
Negara/State			
Provinsi/Province			
Kabupaten/Kota Regency/Municipality			
<b>Jumlah/Total</b>			

Catatan/Note: ...

Sumber/Source: Dinas Pekerjaan Umum dan Penataan Ruang Provinsi Nusa Tenggara Timur/ Public Work Service and Settlement of Nusa Tenggara Timur Province

**Tabel 8.1.2** Panjang Jalan Menurut Jenis Permukaan Jalan di Kabupaten Sikka(km), 2017–2019  
**Table** *Length of Roads by Type of Road Surface in Sikka Regency (km), 2017–2019*

Jenis Permukaan Jalan <i>Type of Road Surface</i>	2017	2018	2019
(1)	(2)	(3)	(4)
Aspal/ <i>Paved</i>	90,34	89,99	90,34
Kerikil/ <i>Gravel</i>	-	-	-
Tanah/ <i>Soil</i>	-	0,35	0,35
Lainnya/ <i>Others</i>	-	-	-
<b>Jumlah/<i>Total</i></b>	<b>90,34</b>	<b>90,34</b>	<b>90,69</b>

Catatan/*Note*: ...

Sumber/*Source*: Dinas Pekerjaan Umum dan Penataan Ruang Provinsi Nusa Tenggara Timur/ *Public Work Service and Settlement of Nusa Tenggara Timur Province*

**Tabel 8.1.3 Panjang Jalan Menurut Kondisi Jalan di Kabupaten Sikka (km), 2017–2019**  
**Length of Roads by Condition of Roads in Sikka Regency (km), 2017–2019**

Kondisi Jalan Condition of Roads	2017	2018	2019
(1)	(2)	(3)	(4)
Baik/Good	70,17	66,51	72,88
Sedang/Moderate	12,14	8,25	4,80
Rusak/Damage	6,87	3,69	0,60
Rusak Berat/Severely Damage	1,15	11,89	12,06
<b>Jumlah/Total</b>	<b>90,34</b>	<b>90,34</b>	<b>90,34</b>

Catatan/Note: ...

Sumber/Source: Dinas Pekerjaan Umum dan Penataan Ruang Provinsi Nusa Tenggara Timur/ Public Work Service and Settlement of Nusa Tenggara Timur Province

## 8.2 KOMUNIKASI COMMUNICATION

**Tabel 8.2.1** Jumlah Kantor Pos Pembantu Menurut Kecamatan di Kabupaten Sikka, 2016–2019  
*Number of Post Offices Subsidiaries by Subdistrict in Sikka Regency, 2016–2019*

Kecamatan Subdistrict	2016	2017	2018	2019
(1)	(2)	(3)	(4)	(5)
Paga	1	1	1	1
Mego	-	-	-	-
Tanawawo	-	-	-	-
Lela	1	1	1	1
Bola	1	1	1	1
Doreng	-	-	-	-
Mapitara	-	-	-	-
Talibura	1	1	1	1
Waigete	-	-	-	-
Waiblama	-	-	-	-
Kewapante	1	1	1	1
Hewokloang	-	-	-	-
Kangae	-	-	-	-
Palue	-	-	-	-
Koting	-	-	-	-
Nelle	-	-	-	-
Nita	-	-	-	-
Magepanda	-	-	-	-
Alok	-	-	-	-
Alok Barat	-	-	-	-
Alok Timur	1	1	1	1
<b>Kabupaten Sikka</b>	<b>6</b>	<b>6</b>	<b>6</b>	<b>6</b>

Catatan/Note: ...

Sumber/Source: Kantor Pos dan Giro Maumere/Post Office of Maumere





# BAB 09

## PERBANKAN, KOPERASI, DAN HARGA-HARGA

BANKING, COOPERATIVE, AND PRICES

### JUMLAH KOPERASI MENURUT JENIS KOPERASI, 2018

Number of Cooperative by Kind of Cooperative, 2018

**KUD  
10 UNIT**

**LAINNYA/OTHER  
77 UNIT**



**KPRI  
14 UNIT**

**KOPKAR  
62 UNIT**



**PENJELASAN TEKNIS**

1. Koperasi adalah badan usaha yang beranggotakan orang seorang atau badan hukum koperasi dengan melandaskan kegiatannya berdasarkan prinsip koperasi sekaligus sebagai gerakan ekonomi rakyat yang berdasar atas asas kekeluargaan.
2. Sisa hasil usaha koperasi merupakan pendapatan koperasi yang diperoleh dalam satu tahun buku dikurangi dengan biaya, penyusutan, dan kewajiban lainnya termasuk pajak dalam tahun buku yang bersangkutan.

**TECHNICAL NOTES**

1. *Cooperative is an establishment that its members are people or establishments with legal status of cooperative and its activities based on people economic movement.*
2. *Net profit of cooperative is gross income in one year minus expenses, depreciation, and other liabilities including taxes in current year.*

**Tabel**  
**Table** 9.1**Jumlah Koperasi Aktif Menurut Kecamatan di Kabupaten Sikka, 2016–2019**  
**Number of Active Cooperative by Subdistrict in Sikka Regency, 2016–2019**

Kecamatan Subdistrict	2016	2017	2018	2019
(1)	(2)	(3)	(4)	(5)
Paga	5	5	5	...
Mego	2	2	2	...
Tanawawo	2	2	2	...
Lela	4	4	4	...
Bola	8	8	8	...
Doreng	3	3	3	...
Mapitara	-	-	-	...
Talibura	4	4	4	...
Waigete	2	2	2	...
Waiblama	10	10	10	...
Kewapante	13	13	13	...
Hewokloang	2	2	2	...
Kangae	6	6	6	...
Palue	4	4	4	...
Koting	5	5	5	...
Nelle	1	1	1	...
Nita	18	18	18	...
Magepanda	2	2	2	...
Alok	31	31	31	...
Alok Barat	7	7	7	...
Alok Timur	34	34	34	...
<b>Nama Kabupaten/Kota</b>	<b>163</b>	<b>163</b>	<b>163</b>	<b>...</b>

Catatan/Note: ...

Sumber/Source: ...

**Tabel**  
**Table** 9.2**Jumlah Koperasi Menurut Jenis Koperasi dan Kecamatan di Kabupaten Sikka, 2018**  
**Number of Cooperative by Kind of Cooperative and Subdistrict in Sikka Regency, 2018**

Kecamatan Subdistrict	Jenis Koperasi/ Kind of Cooperative					Jumlah Total
	KUD	KPRI	KOPKAR	KOPPAS	Lainnya Other	
(1)	(2)	(3)	(4)	(5)	(6)	(7)
Paga	1	-	-	...	4	5
Mego	-	-	2	...	-	2
Tanawawo	1	-	-	...	1	2
Lela	1	-	2	...	1	4
Bola	1	-	4	...	3	8
Doreng	-	-	3	...	-	3
Mapitara	-	-	-	...	-	-
Talibura	1	-	2	...	1	4
Waigete	-	-	1	...	1	2
Waiblama	1	-	4	...	5	10
Kewapante	1	-	3	...	9	13
Hewokloang	-	-	1	...	1	2
Kangae	-	-	4	...	2	6
Palue	1	-	3	...	-	4
Koting	-	-	4	...	1	5
Nelle	-	-	-	...	1	1
Nita	1	-	7	...	10	18
Magepanda	-	-	-	...	2	2
Alok	1	7	8	...	15	31
Alok Barat	-	-	2	...	5	7
Alok Timur	-	7	12	...	15	34
<b>Nama Kabupaten/Kota</b>	<b>10</b>	<b>14</b>	<b>62</b>	<b>...</b>	<b>77</b>	<b>163</b>

Catatan/Note: ...

Sumber/Source: ...



**Rata-rata Pengeluaran per Kapita Sebulan Menurut Jenis Komoditas (rupiah) di Kabupaten Sikka Tahun 2019**

**Bukan Makanan/ Non-Food**

Komoditas tahan lama  
*Durable goods*  
**Rp21.533**



Perumahan dan fasilitas kesehatan  
*Housing and household facilities*  
**Rp148.291**

Aneka komoditas dan jasa  
*Goods and services*  
**Rp90.960**

Pakaian, alas kaki, dan tutup kepala  
*Clothing, footwear, and headgear*  
**Rp18.085**

Pajak, pungutan, dan asuransi  
*Taxes and insurances*  
**Rp20.153**

Keperluan pesta dan upacara  
*Parties and ceremonies*  
**Rp4.254**



Padi-padian  
*Cereals*  
**Rp89.986**

**Makanan/Food**

Minuman dan minuman jadi  
*Prepared food and beverages*  
**Rp96.032**

Ikan/udang/cumi/kerang  
*Fish/shrimp/common squid/shells*  
**Rp42.058**

Rokok  
*Cigarettes*  
**Rp44.310**

Sayur-sayuran  
*Vegetables*  
**Rp32.116**

Bahan minuman  
*Beverage stuffs*  
**Rp13.262**





**PENJELASAN TEKNIS****TECHNICAL NOTES**

1. Kegiatan pengumpulan data sosial dan ekonomi yang dilaksanakan secara rutin oleh BPS melalui Survei Sosial Ekonomi Nasional (Susenas).
  2. Sejak tahun 2011 sampai dengan 2014, pengumpulan data Susenas konsumsi pengeluaran rumah tangga dilaksanakan secara triwulanan. Mulai tahun 2015 pengumpulan data Susenas dilaksanakan dua kali dalam setahun, yaitu pada Maret dan September.
  3. Target sampel Susenas Maret adalah 300.000 rumah tangga yang tersebar di seluruh kabupaten/kota di Indonesia. Target sampel Susenas pada bulan September adalah sebanyak 75.000 rumah tangga.
  4. Data hasil pencacahan Susenas Maret dapat disajikan untuk tingkat nasional, provinsi, dan kabupaten/kota, sedangkan untuk data hasil Susenas September hanya dapat disajikan untuk tingkat nasional dan provinsi.
  5. Data konsumsi/pengeluaran yang dikumpulkan pada Susenas Maret dibagi menjadi dua kelompok, yaitu makanan dan bukan makanan. Jumlah komoditas makanan sebanyak
1. *Socioeconomic data collection activities are carried out regularly by the BPS-Statistics Indonesia through the National Socioeconomic Survey (Susenas).*
  2. *Since 2011 to 2014, Susenas data collection of household consumption/expenditures was conducted quarterly. Starting in 2015, collecting of data Susenas carry out twice a year, in March and September.*
  3. *The March Susenas target sample covers 300.000 households spread out at all regency/municipality in Indonesia. The September Susenas target sample covers 75.000 households.*
  4. *The result from Susenas data collection in March can be presented on national, provincial, and regency/municipal level estimates, while data collection in September can be disseminated only for the national and provincial levels.*
  5. *The consumption/expenditure data collected in March Susenas are divided into two groups, namely food and non-food. The number of food commodity are 174 commodities. The food group data*

174 komoditas. Pengumpulan data kelompok makanan meliputi banyaknya komoditas yang dikonsumsi beserta nilai pengeluarannya.

6. Pengumpulan data pada sebagian besar kelompok bukan makanan hanya mencakup nilai pengeluaran barang yang dikonsumsi, kecuali beberapa jenis barang tertentu juga dikumpulkan kuantitasnya, seperti listrik, air, gas, dan bahan bakar minyak (BBM).
7. Referensi waktu survei yang digunakan adalah selama seminggu terakhir untuk konsumsi makanan dan sebulan atau setahun terakhir untuk konsumsi bukan makanan.

*collection includes quantity and value of commodities consumed.*

6. *Data collection on most of non food groups covers only the value of expenditures consumed except for certain commodities which are also collected for its quantity, such as the use of electricity, water, gas, and fuel oil (BBM).*
7. *The survey time reference period is previous week before enumeration date for food consumption and last month or last year for non-food consumption*

**Tabel**  
**Table** 10.1

**Rata-rata Pengeluaran per Kapita Sebulan Menurut Kelompok Komoditas (rupiah) di Kabupaten Sikka, 2018 dan 2019**  
**Monthly Average Expenditure per Capita by Commodity Group (rupiahs) in Sikka Regency, 2018 and 2019**

<b>Kelompok Komoditas/Commodity Group</b>	<b>2018</b>	<b>2019</b>
(1)	(2)	(3)
<b>Makanan/Food</b>		
Padi-padian/ <i>Cereals</i>	102 710	89 986
Umbi-umbian/ <i>Tubers</i>	6 519	4 406
Ikan/udang/cumi/kerang/ <i>Fish/shrimp/common squid/shells</i>	39 928	42 058
Daging/ <i>Meat</i>	7 625	7 862
Telur dan susu/ <i>Eggs and milk</i>	12 849	11 747
Sayur-sayuran/ <i>Vegetables</i>	33 952	32 116
Kacang-kacangan/ <i>Legumes</i>	3 516	3 012
Buah-buahan/ <i>Fruits</i>	11 385	10 522
Minyak dan kelapa/ <i>Oil and coconut</i>	9 842	9 912
Bahan minuman/ <i>Beverage stuffs</i>	13 957	13 262
Bumbu-bumbuan/ <i>Spices</i>	5 924	5 539
Konsumsi lainnya/ <i>Miscellaneous food items</i>	4 849	3 594
Makanan dan minuman jadi/ <i>Prepared food and beverages</i>	76 758	96 032
Rokok/ <i>Cigarettes</i>	28 997	44 310
<b>Jumlah makanan/Total food</b>	<b>358 813</b>	<b>374 359</b>
<b>Bukan makanan/Non-food</b>		
Perumahan dan fasilitas rumah tangga/ <i>Housing and household facilities</i>	155 325	148 291
Aneka komoditas dan jasa/ <i>Goods and services</i>	88 343	90 960
Pakaian, alas kaki, dan tutup kepala/ <i>Clothing, footwear, and headgear</i>	14 637	18 085
Komoditas tahan lama/ <i>Durable goods</i>	16 050	21 533
Pajak, pungutan, dan asuransi/ <i>Taxes and insurance</i>	24 676	20 135
Keperluan pesta dan upacara/kenduri/ <i>Parties and ceremonies</i>	11 432	4 254
<b>Jumlah bukan makanan/Total non-food</b>	<b>310 464</b>	<b>303 258</b>
<b>Jumlah/Total</b>	<b>669 227</b>	<b>677 617</b>

Catatan/Note: ...

Sumber/Source: BPS, Survei Sosial Ekonomi Nasional (Susenas) Maret/BPS-Statistics Indonesia, National Socioeconomic Survey March

**Tabel**  
**Table** 10.2

**Persentase Pengeluaran per Kapita Sebulan Menurut  
Kelompok Komoditas di Kabupaten Sikka, 2018 dan 2019**  
*Percentage of Monthly Expenditure per Capita by  
Commodity Group in Sikka Regency, 2018 and 2019*

<b>Kelompok Komoditas/Commodity Group</b>	<b>2018</b>	<b>2019</b>
(1)	(2)	(3)
<b>Makanan/Food</b>		
Padi-padian/ <i>Cereals</i>	28,63	24,04
Umbi-umbian/ <i>Tubers</i>	1,82	1,18
Ikan/udang/cumi/kerang/ <i>Fish/shrimp/common squid/shells</i>	11,13	11,23
Daging/ <i>Meat</i>	2,13	2,10
Telur dan susu/ <i>Eggs and milk</i>	3,58	3,14
Sayur-sayuran/ <i>Vegetables</i>	9,46	8,58
Kacang-kacangan/ <i>Legumes</i>	0,98	0,80
Buah-buahan/ <i>Fruits</i>	3,17	2,81
Minyak dan kelapa/ <i>Oil and coconut</i>	2,74	2,65
Bahan minuman/ <i>Beverage stuffs</i>	3,89	3,54
Bumbu-bumbuan/ <i>Spices</i>	1,65	1,48
Konsumsi lainnya/ <i>Miscellaneous food items</i>	1,35	0,96
Makanan dan minuman jadi/ <i>Prepared food and beverages</i>	21,39	25,65
Rokok/ <i>Cigarettes</i>	8,08	11,84
<b>Jumlah makanan/Total food</b>	<b>100,00</b>	<b>100,00</b>
<b>Bukan makanan/Non-food</b>		
Perumahan dan fasilitas rumah tangga/ <i>Housing and household facilities</i>	50,03	48,90
Aneka komoditas dan jasa/ <i>Goods and services</i>	28,46	29,99
Pakaian, alas kaki, dan tutup kepala/ <i>Clothing, footwear, and headgear</i>	4,71	5,96
Komoditas tahan lama/ <i>Durable goods</i>	5,17	7,10
Pajak, pungutan, dan asuransi/ <i>Taxes and insurance</i>	7,95	6,64
Keperluan pesta dan upacara/kenduri/ <i>Parties and ceremonies</i>	3,68	1,40
<b>Jumlah bukan makanan/Total non-food</b>	<b>100,00</b>	<b>100,00</b>
<b>Jumlah/Total</b>	<b>100,00</b>	<b>100,00</b>

Catatan/Note: ...

Sumber/Source: BPS, Survei Sosial Ekonomi Nasional (Susenas) Maret/BPS-Statistics Indonesia, National Socioeconomic Survey March

**Tabel**  
**Table** 10.3**Persentase Penduduk Menurut Golongan Pengeluaran Per Kapita Sebulan di Kabupaten Sikka, 2018 dan 2019**  
*Percentage of Population by Per Capita Spending Group a Month in Sikka Regency, 2018 and 2019*

<b>Golongan Pengeluaran</b> <i>Spending Group</i> <b>(Rp)</b>	<b>2018</b>	<b>2019</b>
(1)	(2)	(3)
< 150 000	NA	NA
150 000–199 999	NA	NA
200 000–299 999	11,03	15,11
300 000–499 999	25,55	25,01
500 000–749 999	24,45	19,98
750 000–999 999	17,58	16,32
> 1 000 000	20,92	22,80
<b>Jumlah/Total</b>	<b>100,00</b>	<b>100,00</b>

Catatan/Note: ...

Sumber/Source: BPS, Survei Sosial Ekonomi Nasional (Susenas) Maret/BPS-Statistics Indonesia, National Socioeconomic Survey March



BAB  
11

# PERDAGANGAN TRADE

Terdapat **784** sarana perdagangan menurut jenisnya di Kabupaten Sikka

**363** Kios



**36** Pasar/Market



**348** Toko/Store



**37** Warung







**PENJELASAN TEKNIS****TECHNICAL NOTES**

- |  |   |
|--|---|
| <p>1. Perusahaan adalah suatu badan yang melakukan kegiatan ekonomi, bertujuan menghasilkan barang/ jasa, terletak di suatu bangunan fisik pada lokasi tertentu, dan mempunyai catatan administrasi tersendiri. Badan perusahaan konstruksi dapat berbentuk PT, PT (Persero), dan Perusahaan Umum.</p> | <p>1. <i>Establishment is an economic activity unit to provide goods or services located in a physical building, processing cost structure and production record. The type of legal entity of construction establishment could be: Limited Company, Limited Partnership, State owned Company (local and national), and General Company.</i></p> |
| <p>2. Perorangan adalah suatu kegiatan usaha yang ditangani secara perorangan tanpa bentuk badan hukum maupun usaha.</p>   | <p>2. <i>Individual is a business activity that handled on an individual basis without the legal entity or business.</i></p>  |
| <p>3. Badan hukum perusahaan/usaha adalah bentuk pengesahan suatu perusahaan/usaha pada waktu pendirian yang dilakukan oleh instansi pemerintah (departemen terkait) yang diperkuat dengan bukti tertulis atau akte.</p>   | <p>3. <i>Legal status of establishment is a legalization form of an establishment/company at the time it was built that conducted by Government Agencies (related department), that strengthened by written evidence or deed.</i></p>   |
| <p>4. NV/CV/Firma adalah bentuk badan hukum perusahaan perorangan yang modalnya dimiliki oleh beberapa orang dan digunakan untuk menjalankan usaha bersama dengan tujuan untuk memperoleh keuntungan. Bentuk badan hukum ini disahkan oleh notaris.</p>  | <p>4. <i>Firm is an individual establishment form whose capital is owned by several people and used to run joint venture, with the aim to make profit. This legal form is certified by a notary.</i></p>  |

**Tabel**  
**Table** 11.1

**Jumlah Sarana Perdagangan Menurut Jenisnya di  
Kabupaten Sikka, 2016–2019**  
**Number of Trading Facilities by Type of Facility in Sikka  
Regency, 2016–2019**

<b>Jenis Sarana Perdagangan</b> <b>Type of Trading Facilities</b>	<b>2016</b>	<b>2017</b>	<b>2018</b>	<b>2019</b>
(1)	(2)	(3)	(4)	(5)
Pasar/Market	36	36	36	...
Toko/Store	348	348	348	...
Kios	363	363	363	...
Warung	37	37	37	...
<b>Jumlah/Total</b>	<b>784</b>	<b>784</b>	<b>784</b>	<b>...</b>

Catatan/Note: ...

Sumber/Source: Dinas Perindustrian dan Perdagangan Kabupaten Sikka/ Dinas Perindustrian dan Perdagangan Kabupaten Sikka

# BAB 12

## SISTEM NERACA REGIONAL SYSTEM OF REGIONAL ACCOUNTS

**Penyumbang Produk Domestik Regional Bruto Atas Dasar Harga Berlaku  
Terbesar Menurut Lapangan Usaha (miliar rupiah), 2019/  
The Most Contributors of Gross Regional Domestic Product at Current Market Prices  
by Industry (billion rupiahs), 2019**



**1 816 237,4**

**01**

Pertanian, Kehutanan, dan  
Perikanan/Agriculture, Forestry,  
and Fishing



**657 198,5**

**02**

Administrasi Pemerintahan,  
Pertahanan, dan Jaminan  
Sosial Wajib/Public Administration  
and Defence; Compulsory Social Security

**03**

Perdagangan Besar dan Eceran,  
Reparasi Mobil dan Sepeda  
Motor/ Wholesale and Retail Trade;  
Repair of Motor Vehicles and Motorcycles

**549 926,4**

**528 598,5**

Jasa Pendidikan/Education

**04**

**05**

Transportasi dan Pergudangan/  
Transportation and Storage

**337 530,5**





**PENJELASAN TEKNIS**

1. Penghitungan statistik neraca nasional yang digunakan di sini mengikuti buku petunjuk yang diterbitkan oleh Perserikatan Bangsa Bangsa yang dikenal sebagai "Sistem Neraca Nasional" Namun, penerapan statistik neraca nasional tersebut telah disesuaikan dengan kondisi sosial-ekonomi Indonesia.
2. Produk Domestik Regional Bruto (PDRB) pada tingkat regional (kabupaten) menggambarkan kemampuan suatu wilayah untuk menciptakan output (nilai tambah) pada suatu waktu tertentu. Untuk menyusun PDRB digunakan 2 pendekatan, yaitu produksi dan penggunaan. Keduanya menyajikan komposisi data nilai tambah yang dirinci menurut sumber kegiatan ekonomi (lapangan usaha) dan menurut komponen penggunaannya. PDRB dari sisi lapangan usaha merupakan penjumlahan seluruh komponen nilai tambah bruto yang mampu diciptakan oleh lapangan usaha atas berbagai aktivitas produksinya. Sedangkan dari sisi penggunaan menjelaskan tentang penggunaan dari nilai tambah tersebut.
3. PDRB menurut lapangan usaha dirinci menurut total nilai tambah

**TECHNICAL NOTES**

1. *The measurement of Statistics National Accounts used here follows the manual published by the United Nations, known as the "National Accounts System". However, the implementation of the statistics national accounts have been adapted to the socio-economic conditions of Indonesia.*
2. *Gross Regional Domestic Product (GRDP) at the regional (Regency) describes the ability of a region to develop output (value added) at a certain time. To measuring GRDP can be done by applying in two approaches, namely the production approach and expenditure approach. Both of them present composition of the value added by economic activity (by industry) and the components of expenditure. GRDP by industry is the sum of all components of gross value added that to be develop by the various activities. In terms, in the expenditure approach describes how to use the value added.*
3. *GRDP by industry is detailed according to the total value*

dari seluruh lapangan usaha yang mencakup kategori Pertanian, Kehutanan, dan Perikanan; Pertambangan dan Penggalian; Industri Pengolahan; Pengadaan Listrik dan Gas; Pengadaan Air, Pengelolaan Sampah, Limbah dan Daur Ulang; Konstruksi; Perdagangan Besar dan Eceran, Reparasi Mobil dan Sepeda Motor; Transportasi dan Pergudangan; Penyediaan Akomodasi dan Makan Minum; Informasi dan Komunikasi; Jasa Keuangan dan Asuransi; Real Estat; Jasa Perusahaan; Administrasi Pemerintahan, Pertahanan dan Jaminan Sosial Wajib; Jasa Pendidikan; Jasa Kesehatan dan Kegiatan Sosial; dan Jasa lainnya.

*added of the whole economics activity covering Agriculture, Forestry, and Fisheries; Mining and Quarrying; manufacturing Industry; Electricity and Gas; Water Supply, garbage Management, Waste and Wholesale and Retail Trade, Cars and Motorcycles repair; Transportation and Warehousing; Accommodation and food and beverage; Information and Communication; Financial Services and Insurance; Real Estate; Bussiness Services; Government Administration, Defence and Social assurance; Education Services; Health Services and Social activity; and other services.*

4. Produk Domestik Regional Bruto maupun agregat turunannya disajikan dalam 2 (dua) versi penilaian, yaitu atas dasar "harga berlaku" dan "atas dasar harga konstan". Disebut sebagai harga berlaku karena seluruh agregat dinilai dengan menggunakan harga pada tahun berjalan, sedangkan harga konstan penilaiannya didasarkan kepada harga satu tahun dasar tertentu. Dalam publikasi di sini digunakan harga tahun 2010 sebagai dasar penilaian.

4. *Gross Regional Domestic Product and the aggregate derivatives can be presented in two (2) concept i.e., the current prices and constant prices. The current prices be expressed whole aggregate assessed using the price in the current year, while the constant prices valuation is based on the price of a certain base year. In this publication used prices in 2010 as a basis for valuation.*

**Tabel**  
**Table** 12.1.

**Produk Domestik Regional Bruto Atas Dasar Harga  
Berlaku Menurut Lapangan Usaha di Kabupaten  
Sikka (juta rupiah), 2015–2019**  
*Gross Regional Domestic Product at Current Market Prices  
by Industry in Sikka Regency (million rupiahs), 2015–  
2019*

	Lapangan Usaha/Industry	2015	2016	2017	2018 <sup>x</sup>	2019 <sup>xx</sup>
	(1)	(2)	(3)	(4)	(5)	(6)
A	Pertanian, Kehutanan, dan Perikanan/ <i>Agriculture, Forestry, and Fishing</i>	1 310 606,7	1 418 954,5	1 546 354,2	1 683 604,0	1 816 237,4
B	Pertambangan dan Penggalian/ <i>Mining and Quarrying</i>	48 466,1	51 123,7	52 275,9	54 887,7	57 417,5
C	Industri Pengolahan/ <i>Manufacturing</i>	61 637,3	67 229,6	74 040,0	81 054,3	88 943,8
D	Pengadaan Listrik dan Gas/ <i>Electricity and Gas</i>	3 372,0	4 550,5	5 086,4	5 741,2	5 777,5
E	Pengadaan Air; Pengelolaan Sampah, Limbah, dan Daur Ulang/ <i>Water Supply; Sewerage, Waste Management, and Remediation Activities</i>	3 425,1	3 554,9	3 636,4	3 877,3	4 250,6
F	Konstruksi/ <i>Construction</i>	184 076,2	206 760,5	221 680,6	245 956,2	265 785,3
G	Perdagangan Besar dan Eceran; Reparasi Mobil dan Sepeda Motor/ <i>Wholesale and Retail Trade; Repair of Motor Vehicles and Motorcycles</i>	371 917,9	416 056,7	447 176,3	498 202,3	549 926,4
H	Transportasi dan Pergudangan/ <i>Transportation and Storage</i>	216 269,9	247 935,1	269 343,5	300 451,2	337 530,5
I	Penyediaan Akomodasi dan Makan Minum/ <i>Accommodation and Food Service Activities</i>	25 631,7	28 328,4	31 176,4	35 354,5	38 208,7
J	Informasi dan Komunikasi/ <i>Information and Communication</i>	222 726,0	239 804,6	258 081,9	277 127,4	299 765,4

Lanjutan Tabel/*Continued Table* 12.1

	<b>Lapangan Usaha/Industry</b>	<b>2015</b>	<b>2016</b>	<b>2017</b>	<b>2018<sup>x</sup></b>	<b>2019<sup>xx</sup></b>
	(1)	(2)	(3)	(4)	(5)	(6)
K	Jasa Keuangan dan Asuransi/ <i>Financial and Insurance Activities</i>	133 143,7	148 028,5	163 814,9	175 245,5	184 146,6
L	Real Estat/ <i>Real Estate Activities</i>	83 604,3	90 974,2	95 944,8	102 155,2	102 647,0
M,N	Jasa Perusahaan/ <i>Business Activities</i>	10 377,3	11 336,1	12 347,6	13 323,4	14 504,0
O	Administrasi Pemerintahan, Pertahanan, dan Jaminan Sosial Wajib/ <i>Public Administration and Defence; Compulsory Social Security</i>	437 655,0	492 279,2	542 636,4	603 333,7	657 198,5
P	Jasa Pendidikan/ <i>Education</i>	369 559,9	409 330,4	453 330,0	491 278,5	528 598,5
Q	Jasa Kesehatan dan Kegiatan Sosial/ <i>Human Health and Social Work Activities</i>	72 309,6	80 019,5	88 083,1	95 142,3	101 953,1
R,S,T,U	Jasa Lainnya/ <i>Other Services Activities</i>	53 277,8	57 543,1	61 740,8	66 116,2	70 876,8
	<b>Produk Domestik Regional Bruto/<i>Gross Regional Domestic Product</i></b>	<b>3 608 056,5</b>	<b>3 973 809,5</b>	<b>4 326 749,1</b>	<b>4 732 851,0</b>	<b>5 123 767,6</b>

Catatan/Note: ...

Sumber/Source: BPS, berbagai sensus, survei dan sumber lain/*BPS-Statistics Indonesia, various census, survey, and other sources*



**Tabel**  
**Table** 12.2

**Produk Domestik Regional Bruto Atas Dasar Harga Konstan 2010 Menurut Lapangan Usaha di Kabupaten Sikka (juta rupiah), 2015–2019**  
**Gross Regional Domestic Product at 2010 Constant Market Prices by Industry in Sikka Regency (million rupiahs), 2015–2019**

	Lapangan Usaha/Industry	2015	2016	2017	2018 <sup>x</sup>	2019 <sup>xx</sup>
	(1)	(2)	(3)	(4)	(5)	(6)
A	Pertanian, Kehutanan, dan Perikanan/ <i>Agriculture, Forestry, and Fishing</i>	971 522,9	1 005 170,1	1 057 643,9	1 108 692,6	1 153 031,1
B	Pertambangan dan Penggalian/ <i>Mining and Quarrying</i>	36 766,4	38 294,7	40 662,7	42 597,8	44 224,6
C	Industri Pengolahan/ <i>Manufacturing</i>	46 023,1	47 757,0	50 533,0	52 706,1	55 675,4
D	Pengadaan Listrik dan Gas/ <i>Electricity and Gas</i>	3 167,0	3 592,0	3 617,9	3 957,7	3 979,2
E	Pengadaan Air; Pengelolaan Sampah, Limbah, dan Daur Ulang/ <i>Water Supply; Sewerage, Waste Management, and Remediation Activities</i>	2 846,2	2 899,0	2 954,1	3 109,5	3 348,6
F	Konstruksi/ <i>Construction</i>	149 606,8	159 471,7	165 758,1	177 181,7	184 940,0
G	Perdagangan Besar dan Eceran; Reparasi Mobil dan Sepeda Motor/ <i>Wholesale and Retail Trade; Repair of Motor Vehicles and Motorcycles</i>	293 417,1	312 953,3	327 084,5	350 279,1	376 573,5
H	Transportasi dan Pergudangan/ <i>Transportation and Storage</i>	162 580,3	172 708,4	183 983,9	198 015,1	212 400,7
I	Penyediaan Akomodasi dan Makan Minum/ <i>Accommodation and Food Service Activities</i>	17 606,1	18 939,5	20 502,6	22 673,4	24 274,5
J	Informasi dan Komunikasi/ <i>Information and Communication</i>	218 558,7	233 027,9	248 823,2	264 210,6	281 967,2

Lanjutan Tabel/*Continued Table 12.2*

	<b>Lapangan Usaha/Industry</b>	<b>2015</b>	<b>2016</b>	<b>2017</b>	<b>2018<sup>x</sup></b>	<b>2019<sup>xx</sup></b>
	(1)	(2)	(3)	(4)	(5)	(6)
K	Jasa Keuangan dan Asuransi/ <i>Financial and Insurance Activities</i>	88 249,7	94 025,8	100 333,6	101 909,7	104 200,1
L	Real Estat/ <i>Real Estate Activities</i>	61 448,0	63 137,3	65 392,6	68 384,7	68 446,1
M,N	Jasa Perusahaan/ <i>Business Activities</i>	7 897,5	8 137,5	8 332,7	8 686,9	9 057,0
O	Administrasi Pemerintahan, Pertahanan, dan Jaminan Sosial Wajib/ <i>Public Administration and Defence; Compulsory Social Security</i>	326 058,3	342 993,7	359 120,7	380 364,5	409 694,7
P	Jasa Pendidikan/ <i>Education</i>	243 702,1	256 333,8	269 906,7	276 182,3	287 089,1
Q	Jasa Kesehatan dan Kegiatan Sosial/ <i>Human Health and Social Work Activities</i>	55 794,4	58 735,0	62 183,9	64 698,1	67 563,1
R,S,T,U	Jasa Lainnya/ <i>Other Services Activities</i>	40 546,3	42 108,8	44 295,5	46 304,6	48 669,4
	<b>Produk Domestik Regional Bruto/<i>Gross Regional Domestic Product</i></b>	<b>2 725 791,0</b>	<b>2 860 285,7</b>	<b>3 011 129,6</b>	<b>3 169 954,4</b>	<b>3 335 134,3</b>

Catatan/Note: ...

Sumber/Source: BPS, berbagai sensus, survei dan sumber lain/*BPS-Statistics Indonesia, various census, survey, and other sources*

**Tabel**  
**Table** 12.3

**Distribusi Persentase Produk Domestik Regional Bruto Atas Dasar Harga Berlaku Menurut Lapangan Usaha di Kabupaten Sikka, 2015–2019**  
**Percentage Distribution of Gross Regional Domestic Product at Current Market Prices by Industry in Sikka Regency, 2015–2019**

	Lapangan Usaha/Industry	2015	2016	2017	2018 <sup>x</sup>	2019 <sup>xx</sup>
	(1)	(2)	(3)	(4)	(5)	(6)
A	Pertanian, Kehutanan, dan Perikanan/ <i>Agriculture, Forestry, and Fishing</i>	36,32	35,71	35,74	35,57	35,45
B	Pertambangan dan Penggalian/ <i>Mining and Quarrying</i>	1,34	1,29	1,21	1,16	1,12
C	Industri Pengolahan/ <i>Manufacturing</i>	1,71	1,69	1,71	1,71	1,74
D	Pengadaan Listrik dan Gas/ <i>Electricity and Gas</i>	0,09	0,11	0,12	0,12	0,11
E	Pengadaan Air; Pengelolaan Sampah, Limbah, dan Daur Ulang/ <i>Water Supply; Sewerage, Waste Management, and Remediation Activities</i>	0,09	0,09	0,08	0,08	0,08
F	Konstruksi/ <i>Construction</i>	5,10	5,20	5,12	5,20	5,19
G	Perdagangan Besar dan Eceran; Reparasi Mobil dan Sepeda Motor/ <i>Wholesale and Retail Trade; Repair of Motor Vehicles and Motorcycles</i>	10,31	10,47	10,34	10,53	10,73
H	Transportasi dan Pergudangan/ <i>Transportation and Storage</i>	5,99	6,24	6,23	6,35	6,59
I	Penyediaan Akomodasi dan Makan Minum/ <i>Accommodation and Food Service Activities</i>	0,71	0,71	0,72	0,75	0,75
J	Informasi dan Komunikasi/ <i>Information and Communication</i>	6,17	6,03	5,96	5,86	5,85
K	Jasa Keuangan dan Asuransi/ <i>Financial and Insurance Activities</i>	3,69	3,73	3,79	3,70	3,59

Lanjutan Tabel/*Continued Table* 12.3

Lapangan Usaha/ <i>Industry</i>		2015	2016	2017	2018 <sup>x</sup>	2019 <sup>xx</sup>
(1)		(2)	(3)	(4)	(5)	(6)
L	Real Estat/ <i>Real Estate Activities</i>	2,32	2,29	2,22	2,16	2,00
M,N	Jasa Perusahaan/ <i>Business Activities</i>	0,29	0,29	0,29	0,28	0,28
O	Administrasi Pemerintahan, Pertahanan, dan Jaminan Sosial Wajib/ <i>Public Administration and Defence; Compulsory Social Security</i>	12,13	12,39	12,54	12,75	12,83
P	Jasa Pendidikan/ <i>Education</i>	10,24	10,30	10,48	10,38	10,32
Q	Jasa Kesehatan dan Kegiatan Sosial/ <i>Human Health and Social Work Activities</i>	2,00	2,01	2,04	2,01	1,99
R,S,T,U	Jasa Lainnya/ <i>Other Services Activities</i>	1,48	1,45	1,43	1,40	1,38
<b>Produk Domestik Regional Bruto/<i>Gross Regional Domestic Product</i></b>		100,00	100,00	100,00	100,00	100,00

Catatan/*Note*: ...Sumber/*Source*: BPS, berbagai sensus, survei dan sumber lain/*BPS-Statistics Indonesia, various census, survey, and other sources*

**Tabel**  
**Table** 12.4

**Laju Pertumbuhan Produk Domestik Regional Bruto Atas Dasar Harga Konstan 2010 Menurut Lapangan Usaha di Kabupaten Sikka (persen), 2016–2019**  
**Growth Rate of Gross Regional Domestic Product at 2010 Constant Market Prices by Industry in Sikka Regency (percent), 2016–2019**

	<b>Lapangan Usaha/Industry</b>	<b>2016</b>	<b>2017</b>	<b>2018<sup>x</sup></b>	<b>2019<sup>xx</sup></b>
	(1)	(2)	(3)	(4)	(5)
A	Pertanian, Kehutanan, dan Perikanan/ <i>Agriculture, Forestry, and Fishing</i>	3,46	5,22	4,83	4,00
B	Pertambangan dan Penggalian/ <i>Mining and Quarrying</i>	4,16	6,18	4,76	3,82
C	Industri Pengolahan/ <i>Manufacturing</i>	3,77	5,81	4,30	5,63
D	Pengadaan Listrik dan Gas/ <i>Electricity and Gas</i>	13,42	0,72	9,39	0,54
E	Pengadaan Air; Pengelolaan Sampah, Limbah, dan Daur Ulang/ <i>Water Supply; Sewerage, Waste Management, and Remediation Activities</i>	1,85	1,90	5,26	7,69
F	Konstruksi/ <i>Construction</i>	6,59	3,94	6,89	4,38
G	Perdagangan Besar dan Eceran; Reparasi Mobil dan Sepeda Motor/ <i>Wholesale and Retail Trade; Repair of Motor Vehicles and Motorcycles</i>	6,66	4,52	7,09	7,51
H	Transportasi dan Pergudangan/ <i>Transportation and Storage</i>	6,23	6,53	7,63	7,26
I	Penyediaan Akomodasi dan Makan Minum/ <i>Accommodation and Food Service Activities</i>	7,57	8,25	10,59	7,06
J	Informasi dan Komunikasi/ <i>Information and Communication</i>	6,62	6,78	6,18	6,72
K	Jasa Keuangan dan Asuransi/ <i>Financial and Insurance Activities</i>	6,55	6,71	1,57	2,25
L	Real Estat/ <i>Real Estate Activities</i>	2,75	3,57	4,58	0,09
M,N	Jasa Perusahaan/ <i>Business Activities</i>	3,04	2,40	4,25	4,26

Lanjutan Tabel/*Continued Table 12.4*

<b>Lapangan Usaha/Industry</b>		<b>2016</b>	<b>2017</b>	<b>2018<sup>x</sup></b>	<b>2019<sup>xx</sup></b>
	(1)	(2)	(3)	(4)	(5)
0	Administrasi Pemerintahan, Pertahanan, dan Jaminan Sosial Wajib/ <i>Public Administration and Defence; Compulsory Social Security</i>	5,19	4,70	5,92	7,71
P	Jasa Pendidikan/ <i>Education</i>	5,18	5,30	2,33	3,95
Q	Jasa Kesehatan dan Kegiatan Sosial/ <i>Human Health and Social Work Activities</i>	5,27	5,87	4,04	4,43
R,S,T,U	Jasa Lainnya/ <i>Other Services Activities</i>	3,85	5,19	4,54	5,11
<b>Produk Domestik Regional Bruto/<i>Gross Regional Domestic Product</i></b>		4,93	5,27	5,27	5,21

Catatan/Note: ...

Sumber/Source: BPS, berbagai sensus, survei dan sumber lain/*BPS-Statistics Indonesia, various census, survey, and other sources*

**Tabel**  
**Table** 12.5

**Produk Domestik Regional Bruto Atas Dasar Harga Berlaku Menurut Jenis Pengeluaran di Kabupaten Sikka (juta rupiah), 2015–2019**  
**Gross Regional Domestic Product at Current Market Prices by Type of Expenditure in Sikka Regency (million rupiahs), 2015–2019**

<b>Jenis Pengeluaran</b> <b>Type of Expenditure</b>	<b>2015</b>	<b>2016</b>	<b>2017</b>	<b>2018<sup>k</sup></b>	<b>2019<sup>xx</sup></b>
(1)	(2)	(3)	(4)	(5)	(6)
Pengeluaran Konsumsi Rumah Tangga <i>Household Consumption Expenditure</i>	2 939 806,05	3 205 581,45	3 495 567,36	3 773 069,17	4 057 216,78
Pengeluaran Konsumsi LNPRT <i>NPISH Consumption Expenditure</i>	120 586,63	127 148,03	138 697,98	152 639,62	167 152,48
Pengeluaran Konsumsi Pemerintah <i>Government Consumption Expenditure</i>	994 319,37	1 081 079,75	1 173 284,80	1 333 951,90	1 400 030,95
Pembentukan Modal Tetap Bruto <i>Gross Fixed Capital Formation</i>	1 511 779,55	1 819 707,23	1 984 938,42	2 185 513,38	2 352 504,07
Perubahan Inventori <i>Changes in Inventories</i>	36 341,24	13 908,20	16 994,70	25 946,47	29 062,01
Net Ekspor Barang dan Jasa/ <i>Exports of Goods and Services</i>	(1 994 776,32)	(2 273 615,19)	(2 482 734,16)	(2 738 269,52)	(2 882 198,73)
Dikurangi: Impor Barang dan Jasa <i>Less: Import of Goods and Services</i>					
Diskrepansi Statistik <sup>1</sup> <i>Statistical Discrepancies <sup>1</sup></i>					
<b>Produk Domestik Regional Bruto/ Gross Regional Domestic Product</b>	<b>3 608 056,52</b>	<b>3 973 809,47</b>	<b>4 326 749,11</b>	<b>4 732 851,03</b>	<b>5 123 767,55</b>

Catatan/Note: ...

Sumber/Source: BPS, berbagai sensus, survei dan sumber lain/BPS-Statistics Indonesia, various census, survey, and other sources

**Tabel**  
**Table** 12.6

**Produk Domestik Regional Bruto Atas Dasar Harga Konstan 2010 Menurut Jenis Pengeluaran di Kabupaten Sikka (juta rupiah), 2015–2019**  
**Gross Regional Domestic Product at 2010 Constant Market Prices by Type of Expenditure in Sikka Regency (million rupiahs), 2015–2019**

<b>Jenis Pengeluaran</b> <b>Type of Expenditure</b>	<b>2015</b>	<b>2016</b>	<b>2017</b>	<b>2018<sup>k</sup></b>	<b>2019<sup>xx</sup></b>
(1)	(2)	(3)	(4)	(5)	(6)
Pengeluaran Konsumsi Rumah Tangga <i>Household Consumption Expenditure</i>	2 293 811,61	2 394 480,50	2 508 096,41	2 628 547,19	2 772 598,76
Pengeluaran Konsumsi LNPRT <i>NPISH Consumption Expenditure</i>	95 322,88	97 506,17	102 520,67	111 524,28	118 013,26
Pengeluaran Konsumsi Pemerintah <i>Government Consumption Expenditure</i>	697 205,19	704 931,29	726 025,34	778 276,92	805 147,87
Pembentukan Modal Tetap Bruto <i>Gross Fixed Capital Formation</i>	1 173 238,90	1 309 489,18	1 394 878,58	1 472 629,29	1 537 528,28
Perubahan Inventori <i>Changes in Inventories</i>	26 716,92	9 704,25	11 365,53	16 688,10	18 487,37
Net Ekspor Barang dan Jasa/ <i>Exports of Goods and Services</i>	(1 560 504,53)	(1 655 825,70)	(1 731 756,98)	(1 837 711,39)	(1 916 641,27)
Dikurangi: Impor Barang dan Jasa <i>Less: Import of Goods and Services</i>					
Diskrepansi Statistik <sup>1</sup> <i>Statistical Discrepancies <sup>1</sup></i>					
<b>Produk Domestik Regional Bruto/Gross Regional Domestic Product</b>	<b>2 725 790,96</b>	<b>2 860 285,70</b>	<b>3 011 129,56</b>	<b>3 169 954,39</b>	<b>3 335 134,28</b>

Catatan/Note: ...

Sumber/Source: BPS, berbagai sensus, survei dan sumber lain/BPS-Statistics Indonesia, various census, survey, and other sources

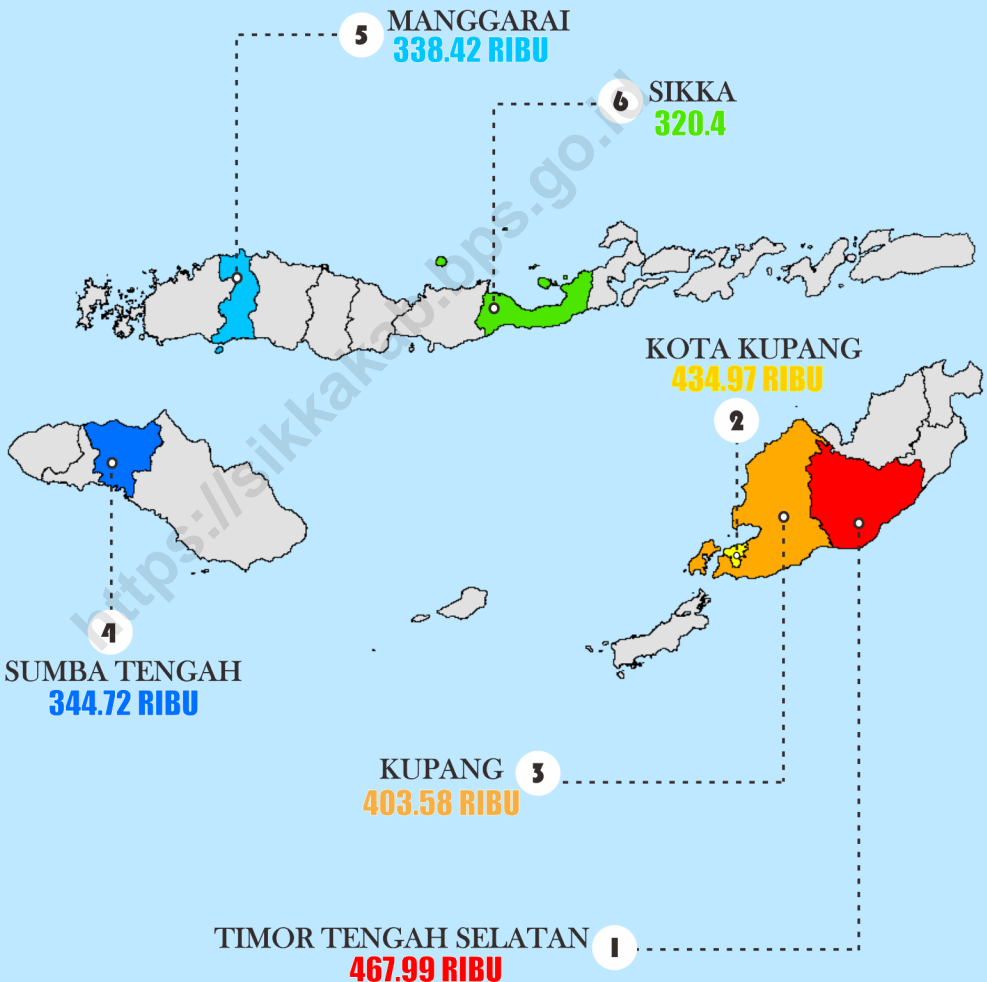


# BAB 13

## PERBANDINGAN ANTAR KABUPATEN/KOTA

REGENCY/MUNICIPAL COMPARISON

### KABUPATEN/KOTA MENURUT JUMLAH PENDUDUK TERBANYAK DI PROVINSI NUSA TENGGARA TIMUR





**Tabel 13.1** Jumlah Penduduk Menurut Kabupaten/Kota di Provinsi Nusa Tenggara Timur (ribu), 2015–2019  
**Table** Population by Regency/Municipality in East Nusa Tenggara Province (thousand), 2015–2019

Kabupaten/Kota Regency/Municipality	2015	2016	2017	2018	2019
(1)	(2)	(3)	(4)	(5)	(6)
01. Sumba Barat	121.92	123.91	125.77	127.87	129.71
02. Sumba Timur	246.29	246.61	252.7	255.6	258.49
03. Kupang	348.01	360.23	372.77	387.48	403.58
04. Timor Tengah Selatan	459.31	461.68	463.98	465.97	467.99
05. Timor Tengah Utara	244.71	247.22	249.71	251.99	254.17
06. Belu	206.78	210.31	213.59	216.78	220.12
07. Alor	199.92	201.52	202.89	204.38	205.6
08. Lembata	132.17	134.57	137.71	140.39	143.07
09. Flores Timur	246.99	248.89	251.61	253.82	255.92
10. Sikka	313.51	315.47	317.29	318.92	320.4
11. Ende	269.72	270.89	272.08	272.99	273.93
12. Ngada	154.69	156.1	159.08	161.2	163.22
13. Manggarai	319.78	324.01	329.19	333.91	338.42
14. Rote Ndao	147.78	153.79	159.61	165.81	172.10
15. Manggarai Barat	251.69	257.58	263.21	269.03	274.69
16. Sumba Barat Daya	319.12	325.7	70.72	71.8	72.8
17. Sumba Tengah	68.52	69.61	331.89	338.43	344.72
18. Nagekeo	139.57	141.31	142.8	144.41	145.83
19. Manggarai Timur	272.51	276.62	280.12	283.31	287.21
20. Sabu Raijua	85.97	88.83	91.51	94.41	97.38
21. Malaka	180.38	183.39	186.31	189.22	191.89
22. Kota Kupang	390.88	402.29	412.71	423.80	434.97
<b>Nusa Tenggara Timur</b>	<b>5,120.06</b>	<b>5,203.51</b>	<b>5,287.3</b>	<b>5,371.52</b>	<b>5,456.20</b>

Sumber/Source: BPS, berbagai sensus, survei, dan sumber lain / BPS - Statistics Indonesia, various census, survey and other sources

**Tabel** 13.2  
**Table**

**Laju Pertumbuhan Produk Domestik Regional Bruto Atas Dasar Harga Konstan 2010 Menurut Kabupaten/Kota di Provinsi Nusa Tenggara Timur (persen), 2015–2019**  
**Rate of Growth of Gross Regional Domestic Products at Constant 2010 Prices by Regency/Municipality in East Nusa Tenggara Province (percent), 2015–2019**

Kabupaten/Kota Regency/Municipality	2015	2016	2017	2018 <sup>x</sup>	2019 <sup>xx</sup>
(1)	(2)	(3)	(4)	(5)	(6)
01. Sumba Barat	4.80	5.00	5.03	5.07	5.12
02. Sumba Timur	5.03	5.06	5.17	5.22	5.11
03. Kupang	5.05	4.81	5.10	5.12	5.13
04. Timor Tengah Selatan	4.39	4.71	5.02	5.10	5.10
05. Timor Tengah Utara	4.7	4.80	5.01	5.03	4.90
06. Belu	5.34	5.76	5.78	5.6	5.38
07. Alor	4.86	4.76	5.04	5.06	5.13
08. Lembata	4.98	4.76	5.03	5.04	5.09
09. Flores Timur	4.61	4.45	4.49	4.75	4.86
10. Sikka	4.40	4.93	5.27	5.27	5.21
11. Ende	5.07	5.08	5.04	4.93	5.08
12. Ngada	4.69	5.19	5.17	5.00	5.03
13. Manggarai	5.00	5.09	5.09	5.06	5.05
14. Rote Ndao	5.06	5.16	5.42	5.42	5.23
15. Manggarai Barat	4.45	4.87	5.11	5.23	5.54
16. Sumba Barat Daya	4.79	4.82	4.92	4.95	5.01
17. Sumba Tengah	4.63	4.87	5.05	5.01	5.06
18. Nagekeo	4.61	4.56	4.83	4.74	4.23
19. Manggarai Timur	5.10	5.11	5.08	5.03	5.04
20. Sabu Raijua	5.04	5.04	5.10	5.13	5.12
21. Malaka	4.90	5.02	5.11	5.11	4.90
22. Kota Kupang	6.63	6.74	6.83	6.78	6.29
<b>Nusa Tenggara Timur</b>	<b>4.92</b>	<b>5.12</b>	<b>5.11</b>	<b>5.13</b>	<b>5.20</b>

Catatan/Note: ...

Sumber/Source: BPS, berbagai sensus, survei, dan sumber lain / BPS - Statistics Indonesia, various census, survey and other sources

**Tabel**  
**Table** 13.3**Jumlah Penduduk Miskin Menurut Kabupaten/Kota  
di Provinsi Nusa Tenggara Timur (ribu), 2015–2019**  
**Number of Poor Population by Regency/Municipality in East  
Nusa Tenggara Province (thousand), 2015–2019**

Kabupaten/Kota Regency/Municipality	2015	2016	2017	2018	2019
(1)	(2)	(3)	(4)	(5)	(6)
01. Sumba Barat	37.75	36.21	36.69	36.30	36.56
02. Sumba Timur	77.95	78.19	78.18	76.80	77.39
03. Kupang	80.98	82.57	84.35	88.67	92.02
04. Timor Tengah Selatan	144.01	138.43	136.45	130.63	130.31
05. Timor Tengah Utara	61.96	59.34	58.6	56.09	56.94
06. Belu	34.75	33.13	33.95	33.91	34.08
07. Alor	45.83	44.95	43.9	44.13	44.32
08. Lembata	35.93	35.18	36.26	36.95	37.46
09. Flores Timur	24.02	25.65	26.97	27.99	27.83
10. Sikka	44.64	45.14	45.01	44.02	43.32
11. Ende	63.23	64.65	65.11	66.01	63.45
12. Ngada	19.85	19.76	20.21	20.79	20.31
13. Manggarai	74.01	72.65	71.86	69.32	69.33
14. Rote Ndao	45.01	45.06	45.57	46.13	47.66
15. Manggarai Barat	50.98	49.55	49.39	48.53	49.23
16. Sumba Barat Daya	24.69	25.34	25.37	24.93	25.12
17. Sumba Tengah	96.54	99.26	99.55	97.28	96.30
18. Nagekeo	20.00	19.18	19.21	18.69	18.70
19. Manggarai Timur	77.67	76.37	74.85	74.88	75.83
20. Sabu Raijua	28.43	28.58	28.22	28.88	29.49
21. Malaka	32.28	31.14	30.91	30.79	30.83
22. Kota Kupang	39.73	39.59	40.22	40.44	39.86
<b>Nusa Tenggara Timur</b>	<b>1,159.84</b>	<b>1,149.92</b>	<b>1,150.79</b>	<b>1,142.1</b>	<b>1,146.32</b>

Sumber/Source: BPS, Survei Sosial Ekonomi Nasional /BPS - Statistics Indonesia, National Social Economics Survey

**Tabel**  
**Table** 13.4

**Indeks Pembangunan Manusia Menurut Kabupaten/  
Kota di Provinsi Nusa Tenggara Timur, 2015–2019**  
*Human Development Index by Regency/Municipality in  
East Nusa Tenggara Province, 2015–2019*

Kabupaten/Kota Regency/Municipality	2015	2016	2017	2018	2019
(1)	(2)	(3)	(4)	(5)	(6)
01. Sumba Barat	61.36	61.85	62.30	62.91	63.56
02. Sumba Timur	62.54	63.22	64.19	64.65	65.34
03. Kupang	62.04	62.39	62.79	63.55	64.43
04. Timor Tengah Selatan	59.90	60.37	61.08	61.58	62.23
05. Timor Tengah Utara	60.96	61.54	62.03	62.65	63.34
06. Belu	60.54	61.04	61.44	61.86	62.54
07. Alor	58.5	58.99	59.61	60.14	61.03
08. Lembata	62.16	62.81	63.09	63.96	64.91
09. Flores Timur	61.24	61.90	62.89	63.55	64.34
10. Sikka	61.81	62.42	63.08	63.89	64.75
11. Ende	65.54	65.74	66.11	66.62	67.2
12. Ngada	65.10	65.61	66.47	67.10	67.76
13. Manggarai	60.87	61.67	62.24	63.32	64.15
14. Rote Ndao	58.32	59.28	60.51	61.51	62.22
15. Manggarai Barat	60.04	60.63	61.65	62.58	63.50
16. Sumba Barat Daya	60.53	58.52	59.39	60.07	61.01
17. Sumba Tengah	57.91	61.31	61.46	61.89	62.60
18. Nagekeo	63.33	63.93	64.74	65.35	65.88
19. Manggarai Timur	56.83	57.50	58.51	59.49	60.47
20. Sabu Raijua	53.28	54.16	55.22	55.79	56.66
21. Malaka	57.51	58.29	58.9	59.66	60.34
22. Kota Kupang	77.95	78.14	78.25	78.84	79.55
<b>Nusa Tenggara Timur</b>	<b>62.67</b>	<b>63.13</b>	<b>63.73</b>	<b>64.39</b>	<b>65.23</b>

Sumber/Source: BPS, berbagai sensus, survei, dan sumber lain / BPS - Statistics Indonesia, various census, survey and other sources





Sensus  
Penduduk  
2020

#MencatatIndonesia

# DATA

MENCERDASKAN BANGSA

*Enlighten The Nation*



**BADAN PUSAT STATISTIK  
KABUPATEN SIKKA  
BPS-STATISTICS OF SIKKA REGENCY**

Jl. Wairklau No. 29 Maumere 86112

Telp.: (0382) 21371 Fax.: (0382) 23250

Homepage: <http://sikkakab.bps.go.id>, E-mail: [bps5310@bps.go.id](mailto:bps5310@bps.go.id)