

2020



KABUPATEN KUPANG
DALAM ANGKA
KUPANG REGENCY IN FIGURES



| 2020



htu

KABUPATEN KUPANG
DALAM ANGKA
KUPANG REGENCY IN FIGURES



BADAN PUSAT STATISTIK
KABUPATEN KUPANG
Statistics of Kupang Regency

KABUPATEN KUPANG DALAM ANGKA 2020

Kupang Regency in Figures 2020

ISSN: 2302 - 2442

No. Publikasi/Publication Number: 53030.2002

Katalog /Catalog: 1102001.5303

Ukuran Buku/Book Size: 14,8 cm x 21 cm

Jumlah Halaman/Number of Pages : xxvi + 242 hal/pages

Naskah/Manuscript:
BPS Kabupaten Kupang
BPS-Statistics of Kupang Regency

Penyunting/Editor:
BPS Kabupaten Kupang
BPS-Statistics of Kupang Regency

Gambar Kover/Cover Design:
Seksi Integrasi Pengolahan dan Diseminasi Statistik
Section of Integration Processing and Statistics Dissemination

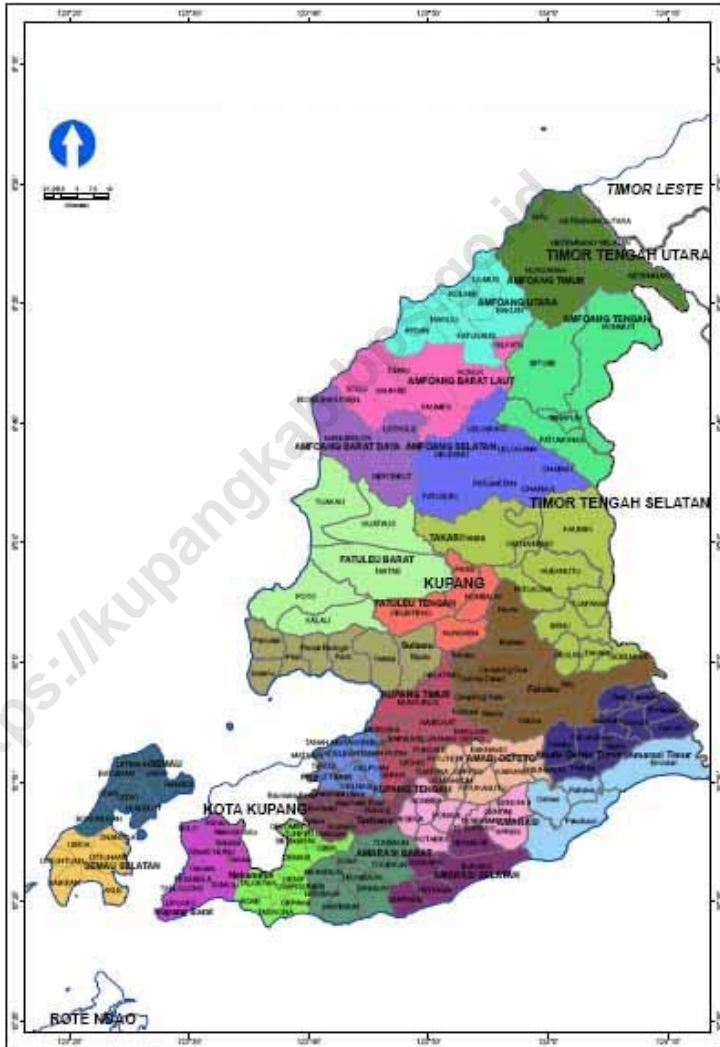
Ilustrasi Kover/Cover Illustration:
Seksi Integrasi Pengolahan dan Diseminasi Statistik
Section of Integration Processing and Statistics Dissemination

Diterbitkan oleh/Published by:
©BPS Kabupaten Kupang/BPS-Statistics of Kupang Regency

Dicetak oleh/Printed by:
CV. Idea

Dilarang mengumumkan, mendistribusikan, mengomunikasikan, dan/atau menggandakan sebagian atau seluruh isi buku ini untuk tujuan komersil tanpa izin tertulis dari Badan Pusat Statistik.
Prohibited to announce, distribute, communicate, and/or copy part or all of this book for commercial purpose without permission from BPS-Statistics Indonesia

PETA WILAYAH KABUPATEN KUPANG MAP OF KUPANG REGENCY



KEPALA BPS KABUPATEN KUPANG
CHIEF STATISTICIAN OF KUPANG REGENCY



Ir. JOHANIS WINAND TEHUSALAWANE



KATA PENGANTAR

Kabupaten Kupang Dalam Angka 2020 yang secara umum mencakup data tahun 2019, merupakan publikasi tahunan yang diterbitkan oleh Badan Pusat Statistik (BPS) Kabupaten Kupang. Tujuan penyusunan publikasi ini adalah untuk menyediakan gambaran umum bagi pemerintah dan masyarakat mengenai keadaan geografis dan iklim, penduduk, sosial, pertanian, dan perekonomian di wilayah pemerintahan Kabupaten Kupang.

Sesuai Undang-Undang No. 16 Tahun 1997 tentang Statistik, data yang termuat dalam Kabupaten Kupang Dalam Angka secara umum bersumber dari kegiatan pengumpulan data yang dilakukan oleh BPS dan instansi-instansi pemerintah Kabupaten Kupang.

Dalam proses penyusunan publikasi ini, tantangan utama yang ditemui adalah ketersediaan data dan ketepatan waktu pengumpulan data, untuk itu, dukungan dari berbagai pihak terkait menjadi sangat penting.

Kami menyampaikan penghargaan dan terima kasih kepada semua pihak yang telah berpartisipasi dalam penyusunan publikasi ini. Kami juga mengharapkan tanggapan dan saran dari pengguna publikasi ini untuk perbaikan dan peningkatan kualitas di publikasi berikutnya.

Oelamasi, April 2020
Kepala Badan Pusat Statistik
Kabupaten Kupang

JOHANIS WINAND TEHUSALAWANE



P R E F A C E

Kupang Regency in Figures 2020 which, in general, covers the 2019 data, is an annual book published by BPS-Statistics of Kupang Regency. This publication aims to provide general figures of the condition of geography and climate, population, social, agriculture and economy in Kupang Regency.

In accordance with Law No. 16/1997 on Statistics, most of data in Kupang Regency in Figures are collected from data collection conducted by BPS and government institutions of Kupang Regency.

Major challenges in the preparation of this publication are the availability of data and time punctuality of data collection, therefore, the provision of all related parties is very essential.

Our gratitude goes to all parties who have been involved in the preparation of this publication. Suggestions from all data users are very welcome for the correction and improvement of the quality of the next publication.

Oelamasi, April 2020
Chief Statistician of
Kupang Regency

JOHANIS WINAND TEHUSALAWANE

DAFTAR ISI / CONTENTS

	Halaman <i>Page</i>
Kata Pengantar/ <i>Preface</i>	vii
Daftar Isi/ <i>Contents</i>	ix
Daftar Gambar/ <i>List of Figures</i>	xi
Daftar Tabel/ <i>List of Tables</i>	xiii
Daftar Singkatan/ <i>List of Abbreviations</i>	xxviii
Statistik Kunci/ <i>Key Statistics</i>	xxxi
1. Geografi dan Iklim/ <i>Geography and Climate</i>	1
2. Pemerintahan/ <i>Government</i>	13
3. Penduduk dan Ketenagakerjaan/ <i>Population and Employment</i>	29
4. Sosial dan Kesejahteraan Rakyat/ <i>Social and Welfare</i>	45
5. Pertanian, Kehutanan, Peternakan, dan Perikanan/ <i>Agriculture, Forestry, Livestock, and Fishery</i>	97
6. Pertambangan dan Energi/ <i>Mining and Energy</i>	143
7. Pariwisata/ <i>Tourism</i>	151
8. Transportasi dan Komunikasi/ <i>Transportation and Communication</i>	159
9. Keuangan dan Harga/ <i>Finance and Prices</i>	183
10. Pengeluaran Penduduk/ <i>Population Expenditure</i>	201
11. Perdagangan/ <i>Trade</i>	209
12. Sistem Neraca Regional/ <i>System of Regional Account</i>	217
13. Perbandingan Kab/Kota/ <i>Regency or Municipality Comparison</i>	235

<https://kupangkab.bps.go.id>

DAFTAR TABEL/LIST OF TABLES

	Halaman <i>Page</i>
1. GEOGRAFI DAN IKLIM/GEOGRAPHY AND CLIMATE	1
1.1 KEADAAN GEOGRAFI	8
GEOGRAPHY CONDITION	8
1.1.1 Luas Daerah dan Jumlah Pulau Menurut Kecamatan, 2019.....	8
<i>Total Area and Number of Islands by Subdistrict, 2019</i>	<i>8</i>
1.1.2 Tinggi Wilayah dan Jarak ke Ibukota Menurut Kecamatan, 2019..10	10
<i>Altitude and Distance to Capital by Subdistrict, 2019</i>	<i>10</i>
1.2 KEADAAN IKLIM	11
CLIMATE CONDITION	11
1.2.1 Curah Hujan, Jumlah Hari Hujan, dan Tekanan Udara Menurut Bulan di Kabupaten Kupang, 2019	11
<i>Precipitation, Number of Rainy Days, and Air Pressure by Month in Kupang Regency, 2019.....</i>	<i>11</i>
1.2.2 Rata - rata Temperatur, Kelembaban, dan Penyinaran Matahari Menurut Bulan di Kabupaten Kupang, 2019	12
<i>Average Temperature, Humidity, and Sunshine by Month in Kupang Regency, 2019</i>	<i>12</i>
2. PEMERINTAHAN/GOVERNMENT	13
2.1 WILAYAH ADMINISTRATIF	18
ADMINISTRATIVE AREA	18
2.1.1 Jumlah Desa ¹ /Kelurahan Menurut Kecamatan, 2015-2019	18
<i>Number of Villages¹/Kelurahan by Subdistrict, 2015-2019</i>	<i>18</i>
2.2 DEWAN PERWAKILAN RAKYAT DAERAH	20
REGIONAL HOUSE OF REPRESENTATIVES	20
2.2.1 Jumlah Anggota Dewan Perwakilan Rakyat Daerah Menurut Partai Politik dan Jenis Kelamin di Kabupaten Kupang , 2019.....	20
<i>Number of Regional House of Representative's Members by Political Party and Sex in Kupang Regency, 2019</i>	<i>20</i>

	Halaman Page
2.3 SUMBER DAYA MANUSIA.....	21
HUMAN RESOURCES	21
2.3.1 Jumlah Pegawai Negeri Sipil Menurut Tingkat Pendidikan dan Jenis Kelamin Desember 2018 dan Desember 2019	21
<i>Number of Civil Servants by Educational Level and Sex December 2018 and December 2019</i>	<i>21</i>
2.3.2 Jumlah Pegawai Negeri Sipil Menurut Tingkat Pendidikan dan Jenis Kelamin Desember 2018 dan Desember 2019	23
<i>Number of Civil Servants by Educational Level and Sex December 2018 and December 2019</i>	<i>23</i>
2.3.3 Jumlah Pegawai Negeri Sipil Menurut Tingkat Kepangkatan dan Jenis Kelamin Desember 2018 dan Desember 2019	25
<i>Number of Civil Servants by Hierarchy and Sex, 2018 and 2019 December</i>	<i>25</i>
2.4 KEUANGAN PEMERINTAH	27
GOVERNMENT FINANCE	27
2.4.1 Realisasi Pendapatan Pemerintah Kabupaten Kupang Menurut Jenis Pendapatan (ribu rupiah) 2018	27
<i>Actual Kupang Regency Government Revenues by Kind of Revenues (thousand rupiah) 2018.....</i>	<i>27</i>
2.4.2 Rencana dan Realisasi Anggaran Belanja Pemerintah tahun Anggaran 2018 (ribu rupiah)	28
<i>Estimation and Realization of Government Expenditure Budget of Kupang Regency of 2018 Fiscal Year (Thousand Rupiahs)</i>	<i>28</i>
3. PENDUDUK DAN KETENAGAKERJAAN/POPULATION AND EMPLOYMENT	29
3.1 PENDUDUK.....	36
POPULATION.....	36
3.1.1 Penduduk, Laju Pertumbuhan Penduduk, Distribusi Persentase Penduduk, Kepadatan Penduduk, Rasio Jenis Kelamin Penduduk Menurut Kecamatan, 2019.....	36

	<i>Population, Population Growth Rate, Percentage Distribution of Population, Population Density, and Population Sex Ratio by Subdistrict, 2019</i>	36
3.2	KETENAGAKERJAAN	40
	EMPLOYMENT	40
3.2.1	Persentase Penduduk Berumur 15 Tahun ke Atas Menurut Jenis Kegiatan Selama Seminggu yang lalu dan Jenis Kelamin di Kabupaten Kupang, 2019	40
	<i>Percentage of Population Aged 15 Years and Over by Types of Activity during the Previous Week and Sex in Kupang Regency, 2019</i>	40
3.2.2	Persentase Penduduk Berumur 15 Tahun ke Atas Menurut Jenis Kegiatan Selama Seminggu yang lalu Menurut Lapangan Usaha Utama dan Jenis Kelamin di Kabupaten Kupang, 2019.....	41
	<i>Percentage of Population Aged 15 Years and Over by Types of Activity during the Previous Week by Main Industry and Sex in Kupang Regency, 2019</i>	41
3.2.3	Persentase Penduduk Berumur 15 Tahun ke Atas yang Bekerja Selama Seminggu yang lalu Menurut Status Pekerjaan Utama dan Jenis Kelamin di Kabupaten Kupang, 2019	42
	<i>Percentage of Population Aged 15 Years and Over Who Were Working during the Previous Week by Main Employment Status and Sex in Kupang Regency, 2019</i>	42
3.2.4	Persentase Penduduk Berumur 15 Tahun ke Atas yang Bekerja Selama Seminggu yang lalu Menurut Jumlah Jam Kerja dan Jenis Kelamin di Kabupaten Kupang, 2019	43
	<i>Percentage of Population Aged 15 Years and Over Who Were Working during the Previous Week by Total Working Hours and Sex in Kupang Regency, 2019</i>	43
3.2.5	Persentase Penduduk Berumur 15 Tahun ke Atas yang Bekerja Selama Seminggu yang lalu Menurut Jenis Pekerjaan Utama dan Jenis Kelamin di Kabupaten Kupang, 2019	44
	<i>Percentage of Population Aged 15 Years and Over Who Were Working during the Previous Week by Main Work Type and Sex in Kupang Regency, 2019</i>	44

4.	SOSIAL DAN KESEJAHTERAAN RAKYAT/SOCIAL AND WELFARE	45
4.1	PENDIDIKAN	42
	EDUCATION	42
4.1.1	Jumlah Sekolah, Guru, dan Murid Taman Kanak-Kanak (TK) di Bawah Kementerian Pendidikan dan Kebudayaan Menurut Kecamatan, 2018/2019 dan 2019/2020	50
	<i>Number of Schools, Teachers, and Pupils in Kindergarten Under The Ministry of Education and Culture by Subdistrict, 2018/2019 dan 2019/2020</i>	50
4.1.2	Jumlah Sekolah, Guru, dan Murid Raudatul Athfal (RA) di Bawah Kementerian Agama Menurut Kecamatan, 2018/2019 dan 2019/2020	54
	<i>Number of Schools, Teachers, and Pupils in Raudatul Athfal (RA) Under The Ministry of Religious Affairs by Subdistrict, 2018/2019 dan 2019/2020</i>	54
4.1.3	Jumlah Sekolah, Guru, dan Murid Sekolah Dasar (SD) di Bawah Kementerian Pendidikan dan Kebudayaan Menurut Kecamatan, 2018/2019 dan 2019/2020	55
	<i>Number of Schools, Teachers, and Pupils in Primary Schools Under The Ministry of Education and Culture by Subdistrict, 2018/2019 dan 2019/2020</i>	55
4.1.4	Jumlah Sekolah, Guru, dan Murid Madrasah Ibtidaiyah (MI) di Bawah Kementerian Agama Menurut Kecamatan Menurut Kecamatan, 2018/2019 dan 2019/2020	58
	<i>Number of Schools, Teachers, and Pupils in Madrasah Ibtidaiyah (MI) Under The Ministry of Religious Affairs by Subdistrict, 2018/2019 dan 2019/2020</i>	58
4.1.5	Jumlah Sekolah, Guru, dan Murid Sekolah Menengah Pertama (SMP) di Bawah Kementerian Pendidikan dan Kebudayaan Menurut Kecamatan, 2018/2019 dan 2019/2020.....	61
	<i>Number of Schools, Teachers, and Pupils in Junior High Schools Under The Ministry of Education and Culture by Subdistrict, 2018/2019 dan 2019/2020</i>	61

4.1.6	Jumlah Sekolah, Guru, dan Murid Madrasah Tsanawiyah (MTs) di Bawah Kementerian Agama Menurut Kecamatan, 2018/2019 dan 2019/2020.....	64
	<i>Number of Schools, Teachers, and Pupils in Madrasah Tsanawiyah (MTs) Under The Ministry of Religious Affairs by Subdistrict, 2018/2019 dan 2019/2020</i>	64
4.1.7	Jumlah Sekolah, Guru, dan Murid Sekolah Menengah Atas (SMA) di Bawah Kementerian Pendidikan dan Kebudayaan Menurut Kecamatan, 2018/2019 dan 2019/2020	67
	<i>Number of Schools, Teachers, and Pupils in Senior High Schools Under The Ministry of Education and Culture by Subdistrict, 2018/2019 dan 2019/2020</i>	67
4.1.8	Jumlah Sekolah, Guru, dan Murid Sekolah Menengah Kejuruan (SMK) di Bawah Kementerian Pendidikan dan Kebudayaan Menurut Kecamatan, 2018/2019 dan 2019/2020.....	70
	<i>Number of Schools, Teachers, and Pupils in Vocational High Schools Under The Ministry of Education and Culture by Subdistrict, 2018/2019 dan 2019/2020.....</i>	70
4.1.9	Jumlah Sekolah, Guru, dan Murid Madrasah Aliyah (MA) di Bawah Kementerian Agama Menurut Kecamatan, 2018/2019 dan 2019/2020.....	73
	<i>Number of Schools, Teachers, and Pupils in Madrasah Aliyah (MA) Under the Ministry of Religious Affairs by Subdistrict, 2018/2019 dan 2019/2020</i>	73
4.1.10	Jumlah Desa ¹ /Kelurahan yang Memiliki Fasilitas Sekolah Menurut Kecamatan dan Tingkat Pendidikan, 2011– 2019.....	76
	<i>Number of Villages¹ Having Educational Facilities by Subdistrict and Educational Level, 2011– 2019.....</i>	76
4.1.11	Angka Partisipasi Murni (APM) dan Angka Partisipasi Kasar (APK) Menurut Jenjang Pendidikan di Kabupaten Kupang, 2018 dan 2019	81
	<i>Net Participation Rates and Gross Participation Rates by Educational Level in Kupang Regency, 2018 and 2019</i>	81

	Halaman Page	
4.1.12	Persentase Penduduk Berusia 15 Tahun Keatas Menurut Kemampuan Membaca dan Menulis di Kabupaten Kupang Tahun 2018 - 2019..... <i>Percentage of Literate People Age 15 Years and Over in Kupang Regency 2018 and 2019</i>	82 82
4.2	KESEHATAN	83
	HEALTH.....	83
4.2.1	Jumlah Desa ¹ /Kelurahan Yang Memiliki Sarana Kesehatan Menurut Kecamatan, 2011–2019 <i>Number of Villages¹ Having Health Facilities by Subdistrict, 2011–2019.....</i>	83 83
4.2.3	Persentase Penduduk yang Mempunyai Keluhan Kesehatan Selama Sebulan Terakhir Menurut Kecamatan, 2014–2019 <i>Percentage of People Who Had Health Complaint During a Month Prior to The Survey by Subdistrict, 2014–2019.....</i>	89 89
4.3	AGAMA DAN SOSIAL LAINNYA	90
	RELIGION AND OTHER SOCIAL AFFAIRS	90
4.3.1	Jumlah Penduduk Menurut Kecamatan dan Agama yang Dianut, 2019..... <i>Population by Subdistrict and Religion, 2019.....</i>	90 90
4.3.2	Jumlah Tempat Peribadatan Menurut Kecamatan, 2019..... <i>Number of Places of Worship by Subdistrict, 2019.....</i>	91 91
4.3.3	Jumlah Desa ¹ /Kelurahan yang Mengalami Bencana Alam ² Menurut Kecamatan, 2011–2019 <i>Number of Villages¹ that Had Natural Disaster² by Subdistrict, 2011–2019.....</i>	92 92
4.4	KEMISKINAN	95
	POVERTY.....	95
4.4.1	Garis Kemiskinan, Jumlah dan Persentase Penduduk Miskin di Kabupaten Kupang, 2012–2019..... <i>Poverty Line, Number and Percentage of poor People in Kupang Regency, 2012–2019.....</i>	95 95

	Halaman Page
4.4.2	Indeks Kedalaman Kemiskinan dan Indeks Keparahan Kemiskinan di Kabupaten Kupang, 2012–2019 96 <i>Poverty Gap Index and Poverty Severity Index in Kupang Regency, 2012–2019</i> 96
5.	PERTANIAN, KEHUTANAN, PETERNAKAN DAN PERIKANAN/ AGRICULTURE, FORESTRY, LIVESTOCK, AND FISHERIES 97
5.1	HORTIKULTURA 106
	HORTICULTURE..... 106
5.1.1	Luas Panen Tanaman Sayuran Menurut Kecamatan dan Jenis Tanaman (ha), 2018 dan 2019 106 <i>Harvested Area of Vegetables by Subdistrict and Kind of Plant (ha), 2018 and 2019</i> 106
5.1.2	Produksi Tanaman Sayuran Menurut Kecamatan dan Jenis Tanaman (ton), 2018 dan 2019 109 <i>Production of Vegetables by Subdistrict and Kind of Plant (ton), 2018 dan 2019</i> 109
5.1.3	Luas Panen Tanaman Sayuran dan Buah–Buahan Semusim Menurut Jenis Tanaman (ha), 2016–2019 112 <i>Harvested Area of Seasonal Vegetables and Fruits by Kind of Plant (ha), 2016–2019</i> 112
5.1.4	Produksi Tanaman Sayuran dan Buah–Buahan Semusim Menurut Jenis Tanaman (ton), 2016–2019 113 <i>Production of Seasonal Vegetables and Fruits by Kind of Plant (ha), 2016–2019</i> 113
5.1.5	Luas Panen Tanaman Biofarmaka Menurut Kecamatan dan Jenis Tanaman (m ²), 2018 dan 2019..... 114 <i>Harvested Area of Medicinal Plants by Subdistrict and Kind of Plant (m²), 2018 and 2019</i> 114
5.1.6	Produksi Tanaman Biofarmaka Menurut Kecamatan dan Jenis Tanaman (kg), 2018 and 2019 116 <i>Production of Medicinal Plants by Subdistrict and Kind of Plant (kg) 2018 and 2019</i> 116
5.1.7	Luas Panen Tanaman Biofarmaka Menurut Jenis Tanaman (m ²), 2016–2019 118

	Halaman Page
	<i>Harvested Area of Medicinal Plants by Kind of Plant (m²), 2016–2019..</i> 118
5.1.8	Produksi Tanaman Biofarmaka Menurut Jenis Tanaman (kg), 2016–2019..... 119
	<i>Production of Medicinal Plants by Kind of Plant (kg), 2016–2019.....</i> 119
5.1.9	Luas Panen Tanaman Hias Menurut Kecamatan dan Jenis Tanaman (m ²), 2018 and 2019 120
	<i>Harvested Area of Ornamental Plants by Subdistrict and Kind of Plant (m²), 2018 and 2019.....</i> 120
5.1.10	Produksi Tanaman Hias Menurut Kecamatan dan Jenis Tanaman (tangkai), 2018 and 2019..... 122
	<i>Production of Ornamental Plants by Subdistrict and Kind of Plant (stalks), 2018 and 2019.....</i> 122
5.1.11	Luas Panen Tanaman Hias Menurut Jenis Tanaman (m ²), 2016-2019 Harvested Area of Ornamental Plants by Kind of Plant (m ²), 2016-2019 124
5.1.12	Produksi Tanaman Hias Menurut Jenis Tanaman (tangkai), 2016-2019 125
	<i>Production of Ornamental Plants by Kind of Plant (stalks), 2016-2019 125</i>
5.1.13	Produksi Buah-buahan Menurut Kecamatan dan Jenis Tanaman (ton), 2018 and 2019..... 126
	<i>Production of Fruits by Subdistrict and Kind of Plant (ton), 2018 and 2019.....</i> 126
5.1.14	Produksi Buah–Buahan dan Sayuran Tahunan Menurut Jenis Tanaman (ton), 2016–2019 129
	<i>Production of Annual Fruits and Vegetables by Kind of Plant (ton), 2016–2019 129</i>
5.2	PERKEBUNAN..... 130
	<i>ESTATE CROPS 130</i>
5.2.1	Luas Areal Tanaman Perkebunan Menurut Kecamatan dan Jenis Tanaman (ha), 2018 dan 2019 130
	<i>Planted Area of Estate Crops by Subdistrict and Type of Crops (ha), 2018 dan 2019.....</i> 130

	Halaman Page
5.2.2	Produksi Perkebunan Menurut Kecamatan dan Jenis Tanaman (ton), 2018 dan 2019 134 <i>Production of Estate by Subdistrict and Type of Crops (ton), 2018 and 2019..... 134</i>
5.3	PETERNAKAN 138 LIVESTOCK..... 138
5.3.1	Populasi Ternak Besar Menurut Jenis Ternak dan Kecamatan di Kabupaten Kupang, 2019 138 <i>Big Livestock Population by Kind of Livestock and Sub-district, 2019 138</i>
5.3.2	Populasi Ternak Kecil Menurut Jenis Ternak dan Kecamatan di Kabupaten Kupang, 2019 139 <i>Small Livestock Population by Kind of Livestock and Sub-district, 2019 139</i>
5.3.3	Populasi Unggas Menurut Jenis Unggas dan Kecamatan, 2019 140 <i>Poultry Population by Kind of Poultry and Sub-district, 2019 140</i>
6.	PERTAMBANGAN DAN ENERGI 143 MINING AND ENERGY 143
6.1	Daya Terpasang, Produksi, dan Distribusi Listrik PT. PLN (Persero) pada Cabang/Ranting PLN Menurut Kecamatan, 2019..... 147 <i>Installed Electricity Power, Production, and Distribution of PT. PLN (Persero) at PLN Branch by Subdistrict, 2019..... 147</i>
6.2	Jumlah Pelanggan Listrik Menurut Kecamatan, 2015–2019 149 <i>Number of Electricity Customers by Subdistrict, 2015–2019 149</i>
6.3	Jumlah Pelanggan dan Air yang Disalurkan Menurut Kecamatan, 2019 150 <i>Number of Customers and Distributed Water by Subdistrict, 2019..... 150</i>
7.	PARIWISATA/ TOURISM 151
7.1	PARIWISATA 156 TOURISM..... 156
7.1.1	Jumlah Rumah Makan/Restoran Menurut Kecamatan, 2016–2019 .. 156 <i>Number of Restaurants by Subdistrict, 2016–2019..... 156</i>
7.1.2	Jumlah Penginapan (Akomodasi Lainnya), Kamar, Tempat Tidur dan Tenaga Kerja Menurut Kecamatan, 2019 157

	<i>Number of Inns (Other Accommodations), Rooms, Beds, and Workers by Subdistrict, 2019</i>	157
7.1.3	Jumlah Wisatawan Menurut Obyek Pariwisata, 2018 - 2019.....	158
	<i>Number of Tourist, 2018–2019</i>	158
8	TRANSPORTASI DAN KOMUNIKASI/ TRANSPORTATION AND COMMUNICATION	159
8.1	TRANSPORTASI	165
	TRANSPORTATION	165
8.1.1	Jumlah Kendaraan Wajib Uji Jenis Bis Mini, 2019.....	165
	<i>Number of Mini Buses Obligated to Get Motor Vehicles Regular Inspection, 2019</i>	165
8.1.2	Jumlah Kendaraan Wajib Uji Jenis Bis Midi, 2019.....	166
	<i>Number of Midi Buses Obligated to Get Motor Vehicles Regular Inspection, 2019</i>	166
8.1.3	Jumlah Kendaraan Wajib Uji Jenis Bus, 2019.....	167
	<i>Number of Buses Obligated to Get Motor Vehicles Regular Inspection, 2019</i>	167
8.1.4	Jumlah Kendaraan Wajib Uji Jenis Taxi, 2019.....	168
	<i>Number of Taxies Obligated to Get Motor Vehicles Regular Inspection, 2019</i>	168
8.1.5	Jumlah Kendaraan Wajib Uji Jenis D Truk, 2019.....	169
	<i>Number of Truck Obligated to Get Motor Vehicles Regular Inspection, 2019</i>	169
8.1.6	Jumlah Kendaraan Wajib Uji Jenis L Truck, 2019.....	170
	<i>Number of Truck Obligated to Get Motor Vehicles Regular Inspection, 2019</i>	170
8.1.7	Jumlah Kendaraan Wajib Uji Jenis Tangki, 2019.....	171
	<i>Number of Tank Trucks Obligated to Get Motor Vehicles Regular Inspection, 2019</i>	171
8.1.8	Jumlah Kendaraan Wajib Uji Jenis Pick Up, 2019.....	172
	<i>Number of Pickups Obligated to Get Motor Vehicles Regular Inspection, 2019</i>	172
8.1.9	Jumlah Kunjungan Angkutan Penyeberangan Ferry pada Pelabuhan Bolok Menurut Bulan, 2019.....	173

	Halaman Page
<i>Number of Ferries Visiting Port of, 2019</i>	173
8.1.10 Jumlah Penumpang Angkutan Penyeberangan Ferry yang Naik dan Turun pada Pelabuhan Bolok-Kabupaten Kupang Menurut Bulan, 2019	174
<i>Number of Ferries' Passengers Embarking and Disembarking in Port of Bolok-Kupang Regency by Month, 2019</i>	174
8.1.11 Volume Bongkar Muat Barang Angkutan Penyeberangan Ferry pada Pelabuhan Bolok-Kabupaten Kupang (Ton) Menurut Bulan, 2019.....	175
<i>Volume of Loaded and Unloaded Ferries' Cargoes in Port of Bolok-Kupang Regency (Ton) by Month, 2019</i>	175
8.1.12 Panjang Jalan Menurut Tingkat Kewenangan Pemerintahan di Kabupaten Kupang (km), 2017- 2019.....	176
<i>Length of Roads by Level of Government Authority in Kupang Regency (km), 2017-2019</i>	176
8.1.13 Panjang Jalan Menurut Jenis Permukaan Jalan di Kabupaten Kupang (km), 2017- 2019.....	177
<i>Length of Roads by Type of Road Survice in Kupang Regency (km), 2017-2019</i>	177
8.1.14 Panjang Jalan Menurut Kondisi Jalan di Kabupaten Kupang (km), 2017- 2019.....	178
<i>Length of Roads by Condition of Roads in Kupang Regency (km), 2017-2019</i>	178
8.2 KOMUNIKASI.....	179
COMMUNICATION	179
8.2.1 Jumlah Kantor Pos di Kabupaten Kupang Menurut Kecamatan, 2019	179
<i>Number of Post Offices in Kupang Regency by District, 2019</i>	179
8.2.2 Jumlah Surat yang Dikirim di Kabupaten Kupang Menurut Jenis Surat, 2019.....	180
<i>Number of Delivered Letters in Kupang Regency by Type of Letter, 2019</i>	180
8.2.3 Jumlah Kantor Pos di Kabupaten Kupang Menurut Kecamatan, 2017-2019.....	181
<i>Number of Post Offices in Kupang Regency by District, 2017-2019</i>	181

	Halaman Page
9 KEUANGAN DAN HARGA/ FINANCE AND PRICES	183
9.1 KEUANGAN.....	187
FINANCE.....	187
9.1.1 Jumlah Bank Menurut Jenis Bank , 2019	187
<i>Number of Bank Offices by Type of Bank, 2019</i>	<i>187</i>
9.1.2 Jumlah Penabung dan Besarnya Tabungan Menurut Jenis Bank, 2019	188
<i>Number of Customers and the Amount of Saving Deposits by Type of Bank, 2019</i>	<i>188</i>
9.1.3 Posisi Kredit BRI Menurut Sektor Ekonomi, 2019.....	189
<i>Outstanding Credits of BRI by Economic Sector, 2019</i>	<i>189</i>
9.1.4 Posisi Kredit Bank NTT Menurut Sektor Ekonomi, 2019	190
<i>Outstanding Credits of Bank of NTT by Economic Sector, 2019.....</i>	<i>190</i>
9.2 KOPERASI	191
COOPERATIVE.....	191
9.2.1 Jumlah Koperasi yang Berbadan Hukum Menurut Jenisnya, 2017- 2019	191
<i>Number of Legal-Status Cooperatives by Type, 2017-2019</i>	<i>191</i>
9.2.2 Jumlah Anggota Koperasi dan KUD yang Berbadan Hukum Menurut Jenisnya, 2019	192
<i>Number of Members of Village Unit Cooperative and Other Legal-Status Cooperatives by Type, 2019</i>	<i>192</i>
9.2.3 Jumlah Simpanan Anggota Koperasi dan KUD yang Berbadan Hukum, 2019	193
<i>Total of Members' Deposit of Village Unit Cooperatives and Other Legal Status Cooperatives, 2019.....</i>	<i>193</i>
9.2.4 Jumlah Nilai Hutang, Piutang, Volume Usaha, Sisa Hasil Usaha, Cadangan dan Lain-lain Menurut Jenis Koperasi (Rupiah), 2019.....	194
<i>Total of Debt Value, Account Receivable, Asset Scale, Net Profit, Reserve and other Funds by Type of Cooperative (Rupiahs), 2019.....</i>	<i>194</i>
9.2.5 Penyaluran Dana Bergulir Pemberdayaan Koperasi, 2019.....	195
<i>Allocation of Revolving Fund to the Empowerment of Cooperative, 2019.....</i>	<i>195</i>

	Halaman Page
9.2.6	Penyaluran Dana Bergulir Pemberdayaan Pengusaha Kecil dan Menengah, 2019 196 <i>Allocation of Revolving Fund to the Empowerment Micro and Medium Entrepreneurs, 2019</i> 196
9.2.7	Penyaluran Dana Bergulir Pemberdayaan KSP/USP, 2019 197 <i>Allocation of Revolving Fund to the Empowerment of KSP/USP, 2019</i> ... 197
9.3	PEGADAIAN 198 PAWNSHOP 198
9.3.1	Banyaknya Kredit, Pelunasan dan Sisa Kredit pada Akhir Bulan di Pegadaian Dirinci Per Bulan, 2019 198 <i>Number of Credits, Redemptions and the Remaining Credit at End of Month in Pawnshop by Month, 2019</i> 198
10	PENGELUARAN PENDUDUK/ POPULATION EXPENDITURE 201
10.1	Rata-rata Pengeluaran per Kapita Sebulan Menurut Kelompok Barang, 2018 dan 2019 206 <i>Average Monthly per Capita Expenditure by Group of Commodity, 2018 and 2019</i> 206
10.2	Persentase Pengeluaran per Kapita Sebulan Menurut Kelompok Barang, 2018 dan 2019 207 <i>Average Monthly per Capita Expenditure by Group of Commodity, 2018 and 2019</i> 207
10.3	Persentase Penduduk Menurut Kelompok Pengeluaran per Kapita Sebulan, 2019..... 208 <i>Percentage of Households by Group of Monthly per Capita Expenditure, 2019</i> 208
11	PERDAGANGAN/TRADE 209
11.1	Jumlah Perusahaan Perdagangan Menurut Jenis Perusahaan, 2017-2019 212 <i>Number of Establishment by Trade Scale , 2017–2019</i> 212
11.2	Jumlah Perusahaan Dirinci Berdasarkan Bentuk Badan Hukum, 2018-2019 213 <i>Number of Establishment by Type og Legal Entity , 2018–2019</i> 213

	Halaman Page
11.3	Jumlah Perusahaan Menurut Sektor Usaha, 2018- 2019 214 <i>Number of Establishment by Business Sector, 2018–2019..... 214</i>
11.4	Jumlah Pasar Tradisional, Jenis Pasar dan Perkiraan Jumlah Pedagang Menurut Kecamatan, 2019 215 <i>Number of Traditional Markets, Market Type and Estimation of Number of Traders by Sub Districts, 2019..... 215</i>
12	SISTEM NERACE REGIONAL/SYSTEM OF REGIONAL ACCOUNTS 217
12.1	Produk Domestik Regional Bruto Atas Dasar Harga Berlaku Menurut Lapangan Usaha (miliar rupiah), 2015–2019 222 <i>Gross Regional Domestic Product at Current Market Prices by Industry (billion rupiahs), 2015–2019..... 222</i>
12.2	Produk Domestik Regional Bruto Atas Dasar Harga Konstan 2010 Menurut Lapangan Usaha (miliar rupiah), 2015–2019..... 224 <i>Gross Regional Domestic Product at 2010 Constant Market Prices by Industry (billion rupiahs), 2015–2019 224</i>
12.3	Distribusi Persentase Produk Domestik Regional Bruto Atas Dasar Harga Berlaku Menurut Lapangan Usaha di Kabupaten Kupang, 2015–2019 226 <i>Percentage Distribution of Gross Regional Domestic Product at Current Market Prices by Industry, 2015–2019..... 226</i>
12.4	Laju Pertumbuhan PDRB Atas Dasar Harga Konstan 2010 Menurut Lapangan Usaha di Kabupaten Kupang, 2016–2019..... 228 <i>Growth Rate of GRDP at Constant Market Prices by Industry in Kupang Regency, 2015–2019..... 228</i>
12.5	Produk Domestik Regional Bruto Atas Dasar Harga Berlaku Menurut Jenis Pengeluaran di Kabupaten Kupang (miliar rupiah), 2015–2019 230 <i>Gross Regional Domestic Product at Current Market Prices by Type of Expenditure (billion rupiahs), 2015–2019 230</i>
12.6	Produk Domestik Regional Bruto Atas Dasar Harga Konstan Menurut Jenis Pengeluaran di Kabupaten Kupang (miliar rupiah), 2015–2019 231

	Halaman Page
	<i>Gross Regional Domestic Product at Constant Market Prices by Type of Expenditure (billion rupiahs), 2015–2019</i> 231
12.7	Distribusi Persentase Produk Domestik Regional Bruto Atas Dasar Harga Berlaku Menurut Pengeluaran di Kabupaten Kupang, 2015–2019..... 226 <i>Percentage Distribution of Gross Regional Domestic Product at Current Market Prices by Expenditure, 2015–2019</i> 226
12.8	Laju Pertumbuhan PDRB Atas Dasar Harga Konstan 2010 Menurut Pengeluaran di Kabupaten Kupang, 2016–2019..... 228 <i>Growth Rate of GRDP at Constant Market Prices by Expenditure in Kupang Regency, 2015–2019</i> 228
13	PERBANDINGAN KAB/KOTA / REGENCY/MUNICIPALITY COMPARISON 233
13.1	Penduduk Kabupaten/Kota Menurut Jenis Kelamin di Provinsi NTT, 2019..... 236 <i>Population of Regencies/ Municipality by Sex within NTT Province, 2019</i> 236
13.2	Laju Pertumbuhan PDRB ADHK 2010 Menurut Kabupaten/Kota di Provinsi NTT, 2016-2019..... 237 <i>Rate of Growth of GRDP at Constant 2010 Prices of Regencies/Municipality within NTT Province, 2016-2019</i> 237
13.3	Jumlah Penduduk Miskin Menurut Kabupaten/Kota di Provinsi NTT, 2015-2019..... 238 <i>Number of Poor Population by Regency/Municipality in NTT Province, 2015-2019</i> 238
13.4	Indeks Pembangunan Manusia Menurut Kabupaten/Kota di Provinsi NTT, 2015-2019..... 239 <i>Human Development Index by Regencies/Municipality within NTT Province, 2015-2019</i> 239

DAFTAR GAMBAR/LIST OF FIGURES

		Halaman <i>Page</i>
1.1	Luas Daerah menurut Kecamatan (%), 2019..... <i>Area of Subdistrict (%), 2019</i>	6 6
1.2	Rata-rata Temperatur Udara Menurut Bulan, 2019... .. <i>Average Air Temperature by Month, 2019</i>	7 7
2.1	Luas Daerah menurut Kecamatan (%), 2019..... <i>Area of Subdistrict (%), 2019</i>	16 16
2.2	Persentase Pegawai Negeri Sipil Menurut Pendidikan, 2019... .. <i>Percentage of Civil Servant by School Level, 2019</i>	17 17
3.1	Luas Daerah menurut Kecamatan (%), 2019..... <i>Area of Subdistrict (%), 2019</i>	34 34
3.2	Persentase Penduduk Menurut Kecamatan, 2019... .. <i>Percentage of Populations by Subdistrict, 2019</i>	35 35
4.1	Luas Daerah menurut Kecamatan (%), 2019..... <i>Area of Subdistrict (%), 2019</i>	49 49
5.1	Luas Daerah menurut Kecamatan (%), 2019..... <i>Area of Subdistrict (%), 2019</i>	104 104
5.2	Produksi Tanaman Sayuran (Ton), 2019... .. <i>Production of Vegetables (Ton), 2019</i>	105 105
6.1	Luas Daerah menurut Kecamatan (%), 2019..... <i>Area of Subdistrict (%), 2019</i>	146 146
7.1	Luas Daerah menurut Kecamatan (%), 2019..... <i>Area of Subdistrict (%), 2019</i>	155 155
8.1	Luas Daerah menurut Kecamatan (%), 2019..... <i>Area of Subdistrict (%), 2019</i>	164 164
9.1	Luas Daerah menurut Kecamatan (%), 2019..... <i>Area of Subdistrict (%), 2019</i>	186 186
10.1	Luas Daerah menurut Kecamatan (%), 2019..... <i>Area of Subdistrict (%), 2019</i>	205 205

	Halaman
	<i>Page</i>
11.1 Luas Daerah menurut Kecamatan (%), 2019.....	211
<i>Area of Subdistrict (%), 2019</i>	<i>211</i>
12.1 Luas Daerah menurut Kecamatan (%), 2019.....	221
<i>Area of Subdistrict (%), 2019</i>	<i>221</i>
13.1 Luas Daerah menurut Kecamatan (%), 2019.....	235
<i>Area of Subdistrict (%), 2019</i>	<i>235</i>

<https://kupangkab.bps.go.id>

PENJELASAN UMUM/EXPLANATORY NOTES

Tanda-tanda, satuan-satuan, dan lain-lainnya yang digunakan dalam publikasi ini adalah sebagai berikut:

Symbols, measurement units, and acronyms which are used in this publication, are as follows:

1. TANDA-TANDA/SYMBOLS

Data tidak tersedia/Data not available	: ...
Tidak ada atau nol /Null or zero	: -
Data dapat diabaikan/Data negligible	: 0
Tanda decimal/Decimal point	: ,
Data tidak dapat ditampilkan/Not applicable	: NA
Angka estimasi/Estimated figures	: e
Angka diperbaiki/Revised figures	: r
Angka sementara/Preliminary figures	: x
Angka sangat sementara/Very preliminary figures	: xx
Angka sangat sangat sementara/Very very preliminary figures	: xxx

2. SATUAN/UNITS

barel/barrel	: 158,99 liter/litres = 1/6,2898 m ³
hektar (ha)/hectare (ha)	: 10 000 m ²
kilometer (km)/kilometres (km)	: 1 000 meter/meters (m)
knot/knot	: 1,8523 km/jam (km/hour)
kuintal/quintal	: 100 kg
KWh	: 1 000 Watt hour
MWh	: 1 000 KWh
liter (untuk beras)/litre (for rice)	: 0,80 kg
MMSCF	: 1/35,3 m ³
metrik ton (m.ton)/metric ton (m. ton)	: 0,98421 long ton = 1 000 kg
ons/ounce	: 28,31 gram/grams
ton	: 1 000 kg

Satuan lain: buah, dus, butir, helai/lembar, kaleng, batang, pulsa, ton kilometer (ton-km), jam, menit, persen (%).

Other units: unit, pack, pieces, sheet, tin, pulse, ton-kilometres(ton-km), hour, minute, percent (%).

Perbedaan angka di belakang koma disebabkan oleh pembulatan angka.

The difference in decimal numbers is caused by rounding.

<https://kupangkab.bps.go.id>

DAFTAR SINGKATAN/ LIST OF ABBREVIATIONS

SI	: Stasiun Iklim
SIMPK	: Stasiun Meteorologi Pertanian Khusus
t.t	: Tempat tidur
BCG	: Bacillus Calmette Guerin
DPT	: Difteri, Pertusis, Tetanus
TT	: Tetanus Toxoid
IOT	: Industri Obat Tradisional/ <i>Traditional Medicine Industry</i>
IKOT	: Industri Kecil Obat Tradisional/ <i>Traditional Medicine Small</i>
Alkes	: Alat kesehatan/ <i>Health Kits</i>
PKRT	: Perbekalan Kesehatan Rumah tangga/ <i>Household Health Logistics</i>
Kompl	: Komplemen/ <i>Complement</i>
IRTP	: Industri Pangan Produksi Rumah Tangga/ <i>Foods Home Industry</i>
PBF	: Pedagang Besar Farmasi/ <i>Pharmacy Whole-seller</i>
GFK	: Gudang Farmasi Kab/Kota/Regency/ <i>Municipality Pharmacy Warehouse</i>
RB	: Rumah Bersalin/ <i>Delivery House</i>
Pustu	: Puskesmas pembantu/ <i>Auxiliary Public Health Center</i>
BP	: Balai Pengobatan/ <i>Polyclinic</i>
TPS	: Tempat Pembuangan Sementara / <i>landfill</i>
Jamkesmas	: Jaminan kesehatan masyarakat miskin/ <i>Poor public health insurance</i>
PJKMU	: Program Jaminan Kesehatan Masyarakat Umum
SIUP	: Surat Ijin Usaha Perdagangan/ <i>Trading Permission Letter</i>
TDP	: Tanda Daftar Perusahaan/ <i>Company Registration Identity</i>
API	: Angka Pengenal Importir/ <i>Importer's Identity Number</i>

Statistik Kunci, 2017–2019 Key Statistics, 2017–2019

Rincian/Description	Satuan/Unit	2017	2018	2019
(1)	(2)	(5)	(6)	(7)
SOSIAL/SOCIAL				
Penduduk ¹ /Population ¹	juta/million	261,9	265,0	268,1
Laju Pertumbuhan Penduduk ¹ /Population Growth ¹	%	1,23 ¹	1,19	1,15
Angka Kelahiran Total-AKT ¹ /Total Fertility Rate-TFR ¹	anak/child	2,33	2,30	2,28
Angka Kematian Bayi-AKB (per 1000 kelahiran hidup) ¹ Infant Mortality Rate-IMR (per 1000 life births) ¹	bayi infant	25,1	24,6	24,2
Angka Harapan Hidup ¹ -e _y /Life Expectancy Rate ¹	tahun/years	71,1	71,2	71,3
Angka Melek Huruf Usia 15+/ <i>Literacy Rate Aged 15+</i>	%	95,5	95,7	95,9
Tingkat Partisipasi Angkatan Kerja -TPAK ² <i>Labour Force Participation Rate-LFPR²</i>	%	66,7 ³	67,3 ³	67,5 ⁴
Tingkat Pengangguran Terbuka-TPT ² <i>Unemployment Rate-UR²</i>	%	5,5 ⁴	5,3 ⁴	5,3 ⁴
Penduduk Miskin ⁵ /Poor People ⁴	juta/million	27,8	25,9	25,1
Persentase Penduduk Miskin ⁴ <i>Percentage of Poor People⁴</i>	%	10,6	9,8	9,4
Indeks Pembangunan Manusia-IPM ⁵ <i>Human Development Index⁵</i>	–	70,8	71,4	71,9
EKONOMI/ECONOMIC				
Produk Domestik Bruto (PDB) Harga Berlaku ⁶ <i>Gross Domestic Bruto (GDP) at Current Price⁶</i>	triliun rupiah <i>trillion rupiahs</i>	13 587,2 ^x	14 837,4 ^{xx}	15 833,9 ^{xxx}
Laju Pertumbuhan Ekonomi ⁸ /Economic Growth ⁷	%	5,1 ^x	5,2 ^{xx}	5,0 ^{xx}
PDB Per Kapita Harga Berlaku ^{6,8} <i>Per Capita of GDP at Current Price^{6,8}</i>	juta rupiah <i>million rupiahs</i>	51,9 ^x	56,0 ^{xx}	59,1 ^{xx}
Inflasi/ <i>Inflation (y-o-y)</i>	%	3,6 ⁹	3,1 ⁹	2,7 ¹¹
Ekspor/ <i>Export</i>	miliar/billion US\$	168,8	180,0	167,5
Import/ <i>Import</i>	miliar/billion US\$	157,0	188,7	170,7
Wisatawan Asing/ <i>Foreign Tourists</i>	juta/million	14,0	15,8	16,1
Uang Beredar Luas (M ₂) <i>Broad Money</i>	triliun rupiah <i>trillion rupiahs</i>	5 419,2	5 760,0	6 136,6 ^x
Posisi Cadangan Devisa/ <i>Reserve Asset Position</i>	miliar/billion US\$	130,2	120,7	129,2
Realisasi Penanaman Modal Dalam Negeri-PMDN <i>Realization of Domestic Investment</i>	triliun rupiah <i>trillion rupiahs</i>	262,4	328,6	386,5
Realisasi Penanaman Modal Asing-PMA <i>Realization of Foreign Investment</i>	miliar/billion US\$	32,2	29,3	28,2
Suku Bunga Sertifikat Bank Indonesia (1 bulan) ¹⁰ <i>Interest Rate of Bank Indonesia Certificate (1 month)¹⁰</i>	%	5,75 ¹²
Kurs Tengah US\$/ <i>Middle Rates of US\$</i>	rupiah/rupiahs	13 548	14 481	14 102
Indeks Harga Saham Gabungan (IHSG) <i>Composite Stocks Price Index (CSP)</i>	–	6 355,7	6 194,5	6 299,5

- Catatan/Notes: ¹ Data 2006–2009: berdasarkan hasil SUPAS 2005; mulai 2010: Hasil proyeksi penduduk Indonesia 2010–2035 (pertengahan tahun/Juni)/*Data in 2006–2009: based on SUPAS 2005; since 2010: The result of Indonesia population prjection 2010–2035 (mid year/June)*
- ² Kondisi Agustus/*Condition at August*
- ³ Menggunakan penimbang hasil proyeksi penduduk tahun 2010–2035/*Weighted by the 2010–2035 population projection*
- ⁴ Kondisi Maret/*Condition at March*
- ⁵ Sejak tahun 2010, IPM dihitung dengan metode baru. Komponen IPM metode baru adalah angka harapan hidup saat lahir, harapan lama sekolah, rata-rata lama sekolah, dan pengeluaran per kapita/*Since 2010, HDI was calculated using new method. New HDI component are life expectancy at birth, expected years of schooling, means years of schooling, and expenditure per capita*
- ⁶ Mulai tahun 2010 mengadopsi *System of National Account 2008 (SNA 2008)*/*Since 2010 is in line with System of National Account 2008 (SNA 2008)*
- ⁷ Sebelum 2011 menggunakan tahun dasar 2000 (2000=100), mulai 2011 menggunakan tahun dasar 2010 (2010=100)/*Before 2011 using 2000 base year (2000=100), since 2011 using 2010 base year (2010=100)*
- ⁸ Mulai 2010 proyeksi penduduk berdasarkan hasil SP2010/*Since 2010 population projection based on SP2010*
- ⁹ IHK 82 kota (2012 = 100)/*CPI 82 cities (2012 = 100)*
- ¹⁰ Mulai 2010: menggunakan SBI 9 bulan/*Since 2010: using SBI 9 month*

BAB
CHAPTER

1

GEOGRAFI DAN IKLIM

GEOGRAPHY AND CLIMATE



**Kabupaten Kupang
Terdiri dari 3 Pulau;
*Semau, Timor, dan Kera***

PENJELASAN TEKNIS

- Secara astronomis Kabupaten Kupang terletak antara -9015' 11,78" - -10022 14,25" Lintang Selatan dan antara 123016' 10,66" - 124013' 42,15" Bujur Timur.
- Adapun batas-batas kabupaten ini adalah sebagai berikut: Utara dengan laut Sawu dan selat Ombai, Barat dengan Kota Kupang, Kabupaten Rote Ndao, Kabupaten Sabu Raijua dan laut Sawu, Selatan dengan Samudera Hindia dan Timur dengan Kabupaten Timor Tengah Selatan dan Negara Timor Leste.
- Permukaan tanah di wilayah Kabupaten Kupang umumnya berbukit-bukit, bergunung-gunung dan sebagian terdiri dari dataran rendah dengan perincian kemiringan sebagai berikut:

00 - 20	=	34.462 Ha (4,97 %)
30 - 150	=	197.145 Ha (28,41 %)
150 - 400	=	324.771 Ha (46,81 %)
> 410	=	137.494 Ha (19,82 %)
- Secara umum, wilayah Kabupaten Kupang berada antara 0 – 500 meter di atas permukaan laut, dengan perincian sebagai berikut :

0 – 50 m	=	47.144 Ha (7,44 %)
50 – 100 m	=	112.126 Ha (17,69 %)
100 – 150 m	=	98.133 Ha (15,48 %)
150 – 500 m	=	301.960 Ha (47,64 %)
> 500 m	=	74.509 Ha (11,75 %)
- Sebagian besar flora di kabupaten ini terdiri dari rumput, pohon lontar, pohon pinus, cendana, dan gewang. Sedangkan fauna terdiri dari kerbau, sapi, kuda, kambing, babi, domba,

TECHNICAL NOTES

- Kupang Regency is located between -9015' 11,78" - -10022 14,25" South Latitude and between 123016' 10,66" - 124013' 42,15" East Longitudes.*
- This regency has boundaries as follows: North – Sawu sea and Ombai narrows, West – Kupang city, Rote Ndao regency, Sabu Raijua regency and Sawu sea, South – Atlantic Ocean, and East – Timor Tengah Selatan regency and Timor Leste.*
- In general, land surface in Kupang Regency are hilly, mountainous, and few parts are flat and the details of their slope are as follows :*

00 - 20	=	34,462 Ha (4.97 %)
30 - 150	=	197,145 Ha (28.41 %)
150 - 400	=	324,771 Ha (46.81 %)
> 410	=	137,494 Ha (19.82 %)
- Most of Kupang Regency's area are located on 0 – 500 meters above the sea level which details are as follows :*

0 – 50 m	=	47,144 Ha (7.44%)
50 – 100 m	=	112,126 Ha (17.69%)
100 – 150 m	=	98,133 Ha (15.48%)
150 – 500 m	=	301,960 Ha (47.64%)
> 500 m	=	74,509 Ha (11.75%)
- Typical plants of this regency are grass, papyrus, pine tree, sandalwood, and 'gewang', while typical animals are buffalo, cow, horse, goat, pig, sheep, snake and fowls such as chicken,*

ular dan unggas diantaranya ayam, burung kakatua, nuri dan sebagainya.

6. Seperti halnya di wilayah lain di Indonesia, Kabupaten Kupang juga hanya dikenal 2 musim yaitu kemarau dan hujan. Secara umum, musim kemarau terjadi pada Juni-September, sedangkan musim hujan pada Desember-Maret.

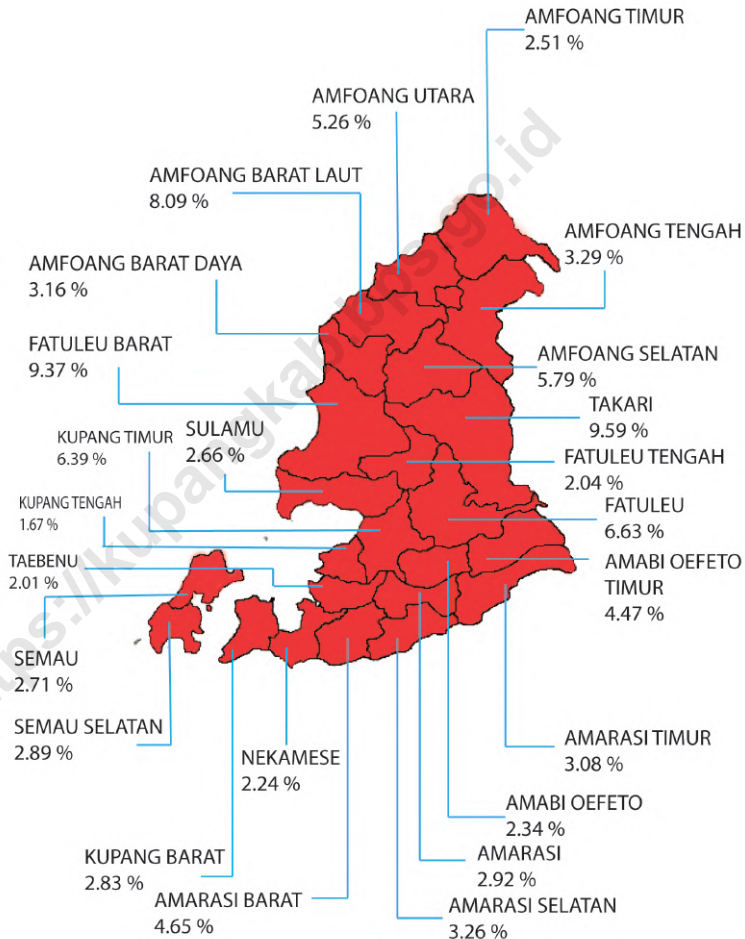
cockatoo, parrot and so on.

6. *Similar to other places in Indonesia, Kupang Regency has only two seasons: dry and rainy. In general, dry season is from June to September, while rainy season is from December to March.*

<https://kupangkab.bps.go.id>

<https://kupangkab.bps.go.id>


Gambar 1.1 Luas Daerah menurut Kecamatan (%), 2019
Figures 1.1 Area of Subdistrict (%), 2019



Sumber/Source : Berdasarkan Peraturan Menteri Dalam Negeri No. 66 Tahun 2011 tanggal 28 Desember 2011
 Based on Minister Of Home Affairs Regulation No 66/2011, December 28, 2011

Gambar
Figures 1.2

Rata-rata Temperatur Udara Menurut Bulan (°C), 2019
Average Air Temperature by Month (°C), 2019



Sumber/Source : Stasiun Klimatologi Lasiana Kupang/ Kupang Climatolgy Class II Station

1.1 KEADAAN GEOGRAFI GEOGRAPHY CONDITION

Tabel 1.1.1 **Luas Daerah dan Jumlah Pulau Menurut Kecamatan, 2019**
Table 1.1.1 **Total Area and Number of Islands by Subdistrict, 2019**

Kecamatan Subdistrict	Ibukota Kecamatan Capital of Subdistrict	Luas ¹ Total Area ¹ (km ² /sq.km)
(1)	(2)	(3)
01. Semau	Uitao	143,42
02. Semau Selatan	Akle	153,00
03. Kupang Barat	Batakte	149,72
04. Nekamese	Oemasi	128,40
05. Kupang Tengah	Tarus	88,64
06. Taebenu	Baumata	106,42
07. Amarasi	Oekabiti	154,90
08. Amarasi Barat	Teunbaun	246,47
09. Amarasi Selatan	Buraen	172,71
10. Amarasi Timur	Pakubaun	162,92
11. Kupang Timur	Babau	338,60
12. Amabi Oefeto Timur	Oemofa	236,72
13. Amabi Oefeto	Fatuknutu	123,90
14. Sulamu	Sulamu	141,18
15. Fatuleu	Camplong	351,52
16. Fatuleu Barat	Poto	496,47
17. Fatuleu Tengah	Oelbiteno	107,85
18. Takari	Takari	508,13
19. Amfoang Selatan	Lelogama	305,09
20. Amfoang Barat Daya	Manubelon	167,61
21. Amfoang Utara	Naikliu	278,42
22. Amfoang Barat Laut	Soliu	428,59
23. Amfoang Timur	Nunuanah	133,24
24. Amfoang Tengah	Fatumonas	174,21
Kabupaten Kupang Kupang Regency	Oelamasi	5 298,13

Lanjutan Tabel/*Continued Table* 1.1.1

Kecamatan <i>Subdistrict</i>	Persentase terhadap Luas Provinsi <i>Percentage to Subdistrict's Area</i>	Jumlah Pulau ² <i>Number of Islands²</i>
(1)	(4)	(5)
01. Semau	2,71	...
02. Semau Selatan	2,89	...
03. Kupang Barat	2,83	...
04. Nekamese	2,42	...
05. Kupang Tengah	1,67	...
06. Taebenu	2,01	...
07. Amarasi	2,92	...
08. Amarasi Barat	4,65	...
09. Amarasi Selatan	3,26	...
10. Amarasi Timur	3,08	...
11. Kupang Timur	6,39	...
12. Amabi Oefeto Timur	4,47	...
13. Amabi Oefeto	2,34	...
14. Sulamu	2,66	...
15. Fatuleu	6,63	...
16. Fatuleu Barat	9,37	...
17. Fatuleu Tengah	2,04	...
18. Takari	9,59	...
19. Amfoang Selatan	5,76	...
20. Amfoang Barat Daya	3,16	...
21. Amfoang Utara	5,26	...
22. Amfoang Barat Laut	8,09	...
23. Amfoang Timur	2,51	...
24. Amfoang Tengah	3,29	...
Kabupaten Kupang <i>Kupang Regency</i>	100,00	3

Catatan/*Note*: ¹ Berdasarkan Peraturan Menteri Dalam Negeri Nomor 137 Tahun 2017 tanggal 29 Desember 2017/*Based on Minister of Home Affairs Regulation Number 137/2017, December 29, 2017*

² Berdasarkan informasi Kementerian Dalam Negeri Tahun 2018/*Based on information from Ministry of Home Affairs, 2018*

Sumber/*Source*: Bagian Tata Pemerintahan Setda Kabupaten Kupang/*Governance Administration Section at Regional Secretariat of Kupang Regency*

Tabel 1.1.2 **Tinggi Wilayah dan Jarak ke Ibukota Menurut Kecamatan, 2019**
Altitude and Distance to Capital by Subdistrict, 2019

Kecamatan Subdistrict	Tinggi Wilayah (mdpl) Altitude (m a.s.l)	Jarak ke Ibukota (km) Distance to the Capital (km)
(1)	(2)	(3)
01. Semau
02. Semau Selatan
03. Kupang Barat
04. Nekamese
05. Kupang Tengah
06. Taebenu
07. Amarasi
08. Amarasi Barat
09. Amarasi Selatan
10. Amarasi Timur
11. Kupang Timur
12. Amabi Oefeto Timur
13. Amabi Oefeto
14. Sulamu
15. Fatuleu
16. Fatuleu Barat
17. Fatuleu Tengah
18. Takari
19. Amfoang Selatan
20. Amfoang Barat Daya
21. Amfoang Utara
22. Amfoang Barat Laut
23. Amfoang Timur
24. Amfoang Tengah
Kabupaten Kupang Kupang Regency	28,85	31

Sumber/Source: Peta RBI Skala 1:25.000 Tahun 2000, Digital Elevation Model Nasional (DEMNAS) BIG

1.2 KEADAAN IKLIM CLIMATE

Tabel 1.2.1 **Curah Hujan, Jumlah Hari Hujan dan Tekanan Udara Menurut Bulan di Kabupaten Kupang, 2019**
Table *Precipitation, Number of Rainy Days, and Air-Pressure y Month in Kupang Regency, 2019*

Bulan Month	Curah Hujan Precipitation (mm ²)	Jumlah Hari Hujan Number of Rainy Days	Tekanan Udara Air-Pressure (mb)
(1)	(2)	(3)	(4)
Januari/ <i>January</i>	223	17	1 009,3
Februari/ <i>February</i>	96	14	1 011,2
Maret/ <i>March</i>	152	14	1 009,8
April/ <i>April</i>	68	8	1 010,8
Mei/ <i>May</i>	19	3	1 012,2
Juni/ <i>June</i>	4	2	1 013,1
Juli/ <i>July</i>	-	-	1 014,0
Agustus/ <i>August</i>	2,2	1	1 014,5
September/ <i>September</i>	-	-	1 015,1
Oktober/ <i>October</i>	-	-	1 012,3
November/ <i>November</i>	32	2	1 011,0
Desember/ <i>December</i>	115	11	1 007,6

Sumber/Source : Stasiun Klimatologi Klas II Kupang/ *Kupang Climatolgy Class II Station*

Tabel 1.2.2 **Rata-rata Temperatur, Kelembaban dan Penyinaran Matahari Menurut Bulan di Kabupaten Kupang, 2019**
Table **Average Temperature, Humidity and Sunshine by Month in Kupang Regency, 2019**

Bulan Month	Rata-rata Temperatur Average Temperature (Deg.C)	Rata-rata Kelembaban Humidity (%)	Rata-rata Lama Penyinaran Matahari Sunshine Duration (%)
(1)	(2)	(3)	(4)
Januari/ January	27,6	88	44
Februari/ February	28,0	86	80
Maret/ March	27,4	86	67
April/ April	27,9	80	72
Mei/ May	27,6	74	90
Juni/ June	26,5	71	87
Juli/ July	25,9	68	97
Agustus/ August	25,7	69	96
September/ September	26,1	69	100
Oktober/ October	27,4	71	98
November/ November	29,2	74	97
Desember/ December	29,2	81	82

Sumber/Source : Stasiun Klimatologi Klas II Kupang/ Kupang Climatolgy Class II Station

BAB
CHAPTER
2

PEMERINTAHAN

GOVERNMENT

Jumlah Pegawai Negeri Sipil

Perempuan
2.695



Laki-Laki
2.671



PENJELASAN TEKNIS

1. Kabupaten Kupang, hingga tahun 2020, terdiri dari 24 kecamatan, 160 desa dan 17 kelurahan. Ibukota kabupaten ini berada di Oelamasi yang terletak di Kecamatan Kupang Timur.
2. Kelurahan adalah wilayah administrasi setingkat desa yang dikepalai oleh seorang Lurah yang berstatus pegawai negeri dan bertanggungjawab langsung ke Camat.

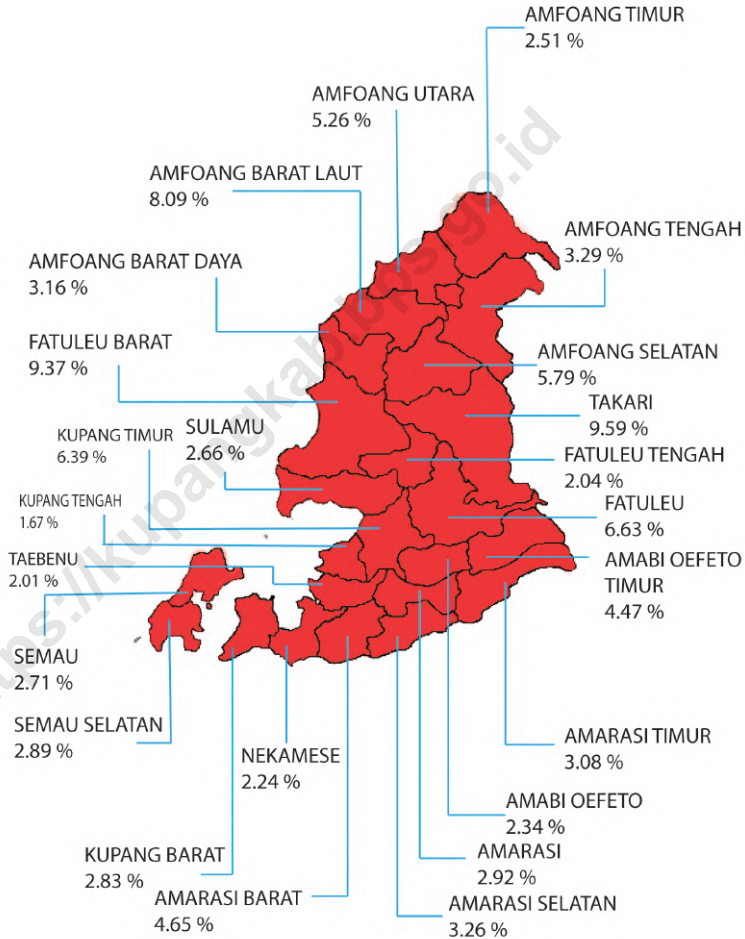
TECHNICAL NOTES

1. *Kupang Regency, until 2020, consisted of 24 districts, 160 villages and 17 'kelurahan'. Capital city of this regency is Oelamasi where located in Kupang Timur District.*
2. *'Kelurahan' is an administration region that is similar to village but administered by a 'lurah'. Lurah is a civil servant and directly responsible to their Camat.*

<https://kupangkab.bps.go.id>

Gambar 2.1
Figures

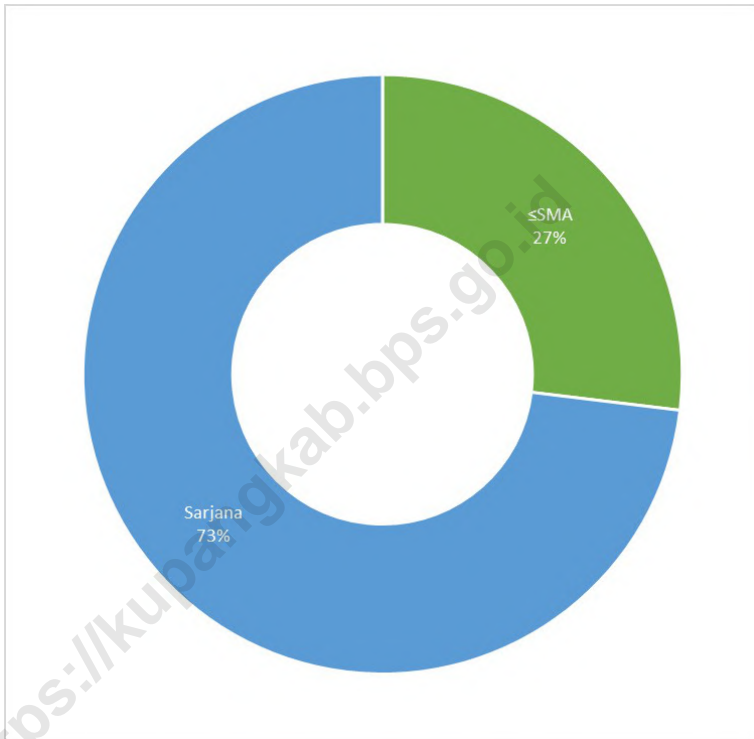
Luas Daerah menurut Kecamatan (%), 2019
Area of Subdistrict (%), 2019



Sumber/Source : Berdasarkan Peraturan Menteri Dalam Negeri No. 66 Tahun 2011 tanggal 28 Desember 2011
Based on Minister Of Home Affairs Regulation No 66/2011, December 28, 2011

Gambar 2.2
Figures

Jumlah Pegawai Negeri Sipil Menurut Tingkat Pendidikan, 2019
Number of Civil Servant by School Level, 2019



Sumber/Source : Badan Kepegawaian dan Pengembangan Sumber Daya Manusia Kabupaten Kupang/Board of Personnel Affairs and Human Resources Development of Kupang Regency

2.1 WILAYAH ADMINISTRATIF ADMINISTRATIVE AREA

Tabel 2.1.1 **Jumlah Desa¹/Kelurahan Menurut Kecamatan, 2015-2019**
Table 2.1.1 **Number of Villages¹/Kelurahan by Subdistrict, 2015–2019**

Kecamatan Subdistrict	2015	2016	2017	2018	2019
(1)	(2)	(3)	(4)	(5)	(6)
01. Semau	8	8	8	8	8
02. Semau Selatan	6	6	6	6	6
03. Kupang Barat	12	12	12	12	12
04. Nekamese	11	11	11	11	11
05. Kupang Tengah	8	8	8	8	8
06. Taebenu	8	8	8	8	8
07. Amarasi	9	9	9	9	9
08. Amarasi Barat	8	8	8	8	8
09. Amarasi Selatan	5	5	5	5	5
10. Amarasi Timur	4	4	4	4	4
11. Kupang Timur	13	13	13	13	13
12. Amabi Oefeto Timur	10	10	10	10	10
13. Amabi Oefeto	7	7	7	7	7
14. Sulamu	7	7	7	7	7
15. Fatuleu	10	10	10	10	10

Lanjutan Tabel/*Continued Table* 2.1.1

Kecamatan Subdistrict	2015	2016	2017	2018	2019
(1)	(2)	(3)	(4)	(5)	(6)
16. Fatuleu Barat	5	5	5	5	5
17. Fatuleu Tengah	4	4	4	4	4
18. Takari	10	10	10	10	10
19. Amfoang Selatan	7	7	7	7	7
20. Amfoang Barat Daya	4	4	4	4	4
21. Amfoang Utara	6	6	6	6	6
22. Amfoang Barat Laut	6	6	6	6	6
23. Amfoang Timur	5	5	5	5	5
24. Amfoang Tengah	4	4	4	4	4
Kabupaten Kupang Kupang Regency	177	177	177	177	177

Catatan/Note: ¹ Termasuk kelurahan dan Unit Permukiman Transmigrasi (UPT)/*Include Transmigration Settlement Unit*

Sumber/Source: Dinas Pemberdayaan Masyarakat dan Desa Kabupaten Kupang/*Community Empowerment & Village Service of Kupang Regency*

2.2 DEWAN PERWAKILAN RAKYAT DAERAH REGIONAL HOUSE OF REPRESENTATIVE

Tabel 2.2.1 **Jumlah Anggota Dewan Perwakilan Rakyat Daerah Menurut Partai Politik dan Jenis Kelamin di Kabupaten Kupang, 2019**
Number of Regional House of Representatives's Members by Political Parties and Sex in Kupang Regency, 2019

	Partai Politik <i>Political Parties</i>	Laki-laki <i>Male</i>	Perempuan <i>Female</i>	Jumlah <i>Total</i>
	(1)	(2)	(3)	(4)
1.	Partai Golongan Karya	5	-	5
2.	PDI Perjuangan	3	1	4
3.	Partai Demokrat	2	2	4
4.	Partai Hanura	3	-	3
5.	Partai Nasional Demokrat	4	1	5
6.	Partai Amanat Nasional	4	-	4
7.	Partai Gerindra	3	-	3
8.	PKB	3	1	4
9.	Partai Bulan Bintang	2	-	2
10.	PKPI	3	-	3
11.	PPI	2	-	2
12.	PSI	1	-	1
	Jumlah/ Total	35	5	40

Sumber/Source: Sekretariat DPRD Kabupaten Kupang/ Secretariat of Kupang Regency Parliament

2.3 SUMBER DAYA MANUSIA HUMAN RESOURCES

Tabel 2.3.1 Jumlah Pegawai Negeri Sipil Menurut Tingkat Pendidikan dan Jenis Kelamin Desember 2018 dan Desember 2019
Number of Civil Servants by Educational Level and Sex December 2018 and December 2019

Tingkat Pendidikan <i>Educational Level</i>	2018		
	Laki-laki <i>Male</i>	Perempuan <i>Female</i>	Jumlah <i>Total</i>
(1)	(2)	(3)	(4)
Fungsional Tertentu <i>Spesific Functional</i>	1 394	2 015	3 409
Fungsional Umum <i>Staf General Functional</i>	700	386	1 086
Struktural/ <i>Structural</i>			
Eselon V/5th Echelon	-	-	-
Eselon IV/4th Echelon	392	237	629
Eselon III/3th Echelon	153	53	206
Eselon II/2nd Echelon	32	4	36
Eselon I/1st Echelon	-	-	-
Jumlah/Total	2 671	2 695	5 366

Lanjutan Tabel/*Continued Table 2.3.1*

Tingkat Pendidikan <i>Educational Level</i>	2019		
	Laki-laki <i>Male</i>	Perempuan <i>Female</i>	Jumlah <i>Total</i>
(1)	(2)	(3)	(4)
Fungsional Tertentu <i>Spesific Functional</i>	1 170	1 621	2 791
Fungsional Umum <i>Staf General Functional</i>	888	890	1 778
Struktural/ <i>Structural</i>			
Eselon V/5th Echelon	-	-	-
Eselon IV/4th Echelon	366	224	590
Eselon III/3th Echelon	127	47	174
Eselon II/2nd Echelon	32	4	36
Eselon I/1st Echelon	-	-	-
Jumlah/Total	2 583	2 786	5 369

Sumber/Source: Badan Kepegawaian dan Pengembangan Sumber Daya Manusia Kabupaten Kupang/*Board of Personnel Affairs and Human Resources Development of Kupang Regency*

Tabel
Table 2.3.2

Jumlah Pegawai Negeri Sipil Menurut Tingkat Pendidikan dan Jenis Kelamin Desember 2018 dan Desember 2019
Number of Civil Servants by Educational Level and Sex December 2018 and December 2019

Tingkat Pendidikan <i>Educational Level</i>	2018		
	Laki-laki <i>Male</i>	Perempuan <i>Female</i>	Jumlah <i>Total</i>
(1)	(2)	(3)	(4)
Sampai dengan SD <i>Up to Primary School</i>	23	0	23
SMP/Sederajat <i>General Vocational Junior High School</i>	29	2	31
SMA/Sederajat <i>General/Vocational Senior High School</i>	1 022	703	1 725
Diploma I, II/Akta I, II <i>Diploma I, II/Akta I, II</i>
Diploma III/Akta III/Sarjana Muda ¹ <i>Diploma III/Akta III/Bachelor¹</i>	354	660	1 014
Tingkat Sarjana/Doktor/Ph.D <i>University Graduates</i>	1 243	1 330	2 573
Jumlah/Total	2 671	2 695	5 366

Lanjutan Tabel/*Continued Table 2.3.2*

Tingkat Pendidikan <i>Educational Level</i>	2019		
	Laki-laki <i>Male</i>	Perempuan <i>Female</i>	Jumlah <i>Total</i>
(1)	(2)	(3)	(4)
Sampai dengan SD <i>Up to Primary School</i>	14	-	14
SMP/Sederajat <i>General Vocational Junior High School</i>	25	2	27
SMA/Sederajat <i>General/Vocational Senior High School</i>	838	561	1 399
Diploma I, II/Akta I, II <i>Diploma I, II/Akta I, II</i>	123	170	293
Diploma III/Akta III/Sarjana Muda <i>Diploma III/Akta III/Bachelor</i>	154	444	598
Tingkat Sarjana/Doktor/Ph.D <i>University Graduates</i>	1 417	1 602	3 019
Jumlah/Total	2 571	2 779	5 350

Catatan/Note: ¹ Jumlah diploma III tahun 2018 mencakup jumlah diploma I, II, dan III/*Number of diploma III in 2018 covers the total number of diploma I, II, and III.*

Sumber/Source: Badan Kepegawaian dan Pengembangan Sumber Daya Manusia Kabupaten Kupang/*Board of Personnel Affairs and Human Resources Development of Kupang Regency*

Tabel
Table 2.3.3

**Jumlah Pegawai Negeri Sipil Menurut Tingkat
Kepangkatan dan Jenis Kelamin Desember 2018 dan
Desember 2019**
*Number of Civil Servants by Hierarchy and Sex, 2018 and
2019 December*

Pangkat/Golongan/Ruang <i>Hierarchy</i>	2018		
	Laki-laki <i>Male</i>	Perempuan <i>Female</i>	Jumlah <i>Total</i>
(1)	(2)	(3)	(4)
1. I/A (Juru Muda)	3	-	3
2. I/B (Juru Muda Tingkat I)	3	-	3
3. I/C (Juru)	19	1	20
4. I/D (Juru Tingkat I)	5	-	5
Golongan I/Range I	30	1	31
5. II/A (Pengatur Muda)	129	108	237
6. II/B (Pengatur Muda Tingkat I)	177	102	279
7. II/C (Pengatur)	200	275	475
8. II/D (Pengatur Tingkat I)	134	176	310
Golongan II/Range II	640	661	1 301
9. III/A (Penata Muda)	320	508	828
10. III/B (Penata Muda Tingkat I)	344	465	809
11. III/C (Penata)	343	387	730
12. III/D (Penata Tingkat I)	430	356	786
Golongan III/Range III	1 437	1 716	3 153
13. IV/A (Pembina)	394	240	634
14. IV/B (Pembina Tingkat I)	143	73	216
15. IV/C (Pembina Utama Muda)	27	4	31
16. IV/D (Pembina Utama Madya)	-	-	-
17. IV/E (Pembina Utama)	-	-	-
Golongan IV/Range IV	564	317	881
Jumlah/Total	2 671	2 695	5 366

Lanjutan Tabel/Continued Table 2.3.3

Pangkat/Golongan/Ruang Hierarchy	2019		
	Laki-laki Male	Perempuan Female	Jumlah Total
(1)	(5)	(6)	(7)
1. I/A (Juru Muda)	1	-	1
2. I/B (Juru Muda Tingkat I)	2	-	2
3. I/C (Juru)	14	1	15
4. I/D (Juru Tingkat I)	6	-	6
Golongan I/Range I	23	1	24
5. II/A (Pengatur Muda)	64	45	109
6. II/B (Pengatur Muda Tingkat I)	173	101	274
7. II/C (Pengatur)	186	262	448
8. II/D (Pengatur Tingkat I)	134	169	303
Golongan II/Range II	557	577	1 134
9. III/A (Penata Muda)	408	627	1035
10. III/B (Penata Muda Tingkat I)	364	483	847
11. III/C (Penata)	324	432	756
12. III/D (Penata Tingkat I)	324	304	628
Golongan III/Range III	1 420	1 846	3 266
13. IV/A (Pembina)	326	234	560
14. IV/B (Pembina Tingkat I)	219	117	336
15. IV/C (Pembina Utama Muda)	25	4	29
16. IV/D (Pembina Utama Madya)	1	0	1
17. IV/E (Pembina Utama)	-	-	-
Golongan IV/Range IV	571	355	926
Jumlah/Total	2 571	2 779	5 350

Sumber/Source: Badan Kepegawaian dan Pengembangan Sumber Daya Manusia Kabupaten Kupang/Board of Personnel Affairs and Human Resources Development of Kupang Regency

2.4 KEUANGAN PEMERINTAH GOVERNMENT FINANCE

Tabel 2.4.1 Realisasi Pendapatan Pemerintah Kabupaten Kupang Menurut Jenis Pendapatan (ribu rupiah), 2018
Table 2.4.1 Actual Kupang Regency Government Revenues by Kind of Revenues (thousand rupiahs), 2018

Jenis Pendapatan Type of Revenue	Rencana Estimation	Realisasi Realization
(1)	(2)	(3)
PENDAPATAN/ REVENUES		
1. Pendapatan Asli Daerah/ Regionally Generated Revenue	85 244 781,020	66 182 995,394
1.1 Pajak Daerah/ Regional Tax	17 291 250,000	15 639 947,591
1.2 Retribusi Daerah/ Regional Retribution	11 722 104 655,000	6 806 148,825
1.3 Hasil Pengelolaan Kekayaan Daerah yang Dipisahkan/ Separated Income from Regional Asset Management	15 579 962,678	15 579 962,678
1.4 Lain-lain Pendapatan Asli Daerah yang Sah/ Other Regionally Generated Revenues	40 651 463,677	28 156 936,300
2. Dana Perimbangan/ Balancing Fund	986 201 808,000	961 319 841,490
2.1 Bagi Hasil Pajak/ Bagi Hasil Bukan Pajak/ Tax Revenue Sharing/ Non-Tax Revenue Sharing	12 501 870,000	9 531 467,594
2.2 Dana Alokasi Umum/General Allocation Grant	681 370 762,000	681 370 762,000
2.3 Dana Alokasi Khusus/ Specific Allocation Grants	292 329 176,000	270 417 611,896
3. Lain-lain Pendapatan yang Sah/ Other Legal Revenues	211 885 525 ,426	209 344 162,607
3.1 Pendapatan Hibah/Grant Revenue	50 342 000,000	49 854 490,000
3.2 Dana Bagi Hasil Pajak Dari Provinsi dan Pemerintah Daerah Lainnya/ Tax Revenue Sharing from Provincial and Other Regional Governments	25 023 079,426	22 969 226,607
3.3 Dana Penyesuaian dan Otonomi Khusus/Adjustment Fund and Special Autonomy Fund	136 520 446,000	136 520 446,000
Pendapatan Daerah/ Regional Revenue	2018	1 283 332 114,446
	2017	1 208 804 100,729

Sumber/Source : Bagian Keuangan Sekretariat Daerah Kabupaten Kupang/ Finance Division in Regional Secretary of Kupang Regency

Tabel
Table 2.4.2

Rencana dan Realisasi Anggaran Belanja Pemerintah Tahun Anggaran 2018 (Ribu Rupiah)
Estimation and Realization of Government Expenditure Budget of Kupang Regency of 2018 Fiscal Year (Thousand Rupiahs)

Jenis Pendapatan Type of Revenue	Rencana Estimation	Realisasi Realization
(1)	(2)	(3)
BELANJA/ EXPENDITURE		
1. Belanja Tidak Langsung / Indirect Expenditure	782 233 293,831	686 925 802,133
a. Belanja Pegawai/ <i>Personnel Expenditure</i>	479 174 06,731	450 208 681,417
b. Belanja Hibah/ <i>Grant Expenditure</i>	38 036 812,500	28 758 567,325
c. Belanja Bantuan Sosial/ <i>Social Assistance Expenditure</i>	2 355 000,000	2 046 700,072
d. Belanja Bagi Hasil Kepada Provinsi/ Kabupaten/ Kota dan Pemerintah Desa/ <i>Sharing Expenditure to Province/ Regency/ Municipality and Villages</i>	560 000,000	551 306,896
e. Belanja Bantuan Keuangan Kepada Provinsi/ Kabupaten/ Kota dan Pemerintah Desa/ <i>Financial Assistance Expenditure to Province/ Regency/ Municipality and Villages</i>	206 607 474,600	205 360 546,423
f. Belanja Tidak Terduga/ <i>Incidental Expenditure</i>	1 500 000,000	-
2. Belanja Langsung/ Direct Expenditure	578 474 952,548	534 762 778,989
a. Belanja Pegawai/ <i>Personal Expenditure Sharing/ Non-Tax Revenue Sharing</i>	45 962 546,000	42 292 928,450
2.2 Dana Alokasi Umum/ <i>General Allocation Grant</i>	297 009 217,232	274 361 641,304
2.3 Dana Alokasi Khusus/ <i>Specific Allocation Grants</i>	235 503 189,316	218 108 209,235
Jumlah/ Total	2018	1 283 332 114,446
	2017	1 208 804 100,729

Sumber/Source : Bagian Keuangan Sekretariat Daerah Kabupaten Kupang/ *Finance Division in Regional Secretary of Kupang Regency*

BAB

CHAPTER

3

PENDUDUK DAN KETENAGAKERJAAN

POPULATION AND EMPLOYMENT



Jumlah Penduduk
Tahun 2019

380,90 ribu
jiwa

PENJELASAN TEKNIS

1. Sumber utama data kependudukan adalah Sensus Penduduk, yang dilaksanakan setiap sepuluh tahun sekali. Sensus Penduduk telah dilaksanakan sebanyak enam kali sejak Indonesia merdeka, yaitu tahun 1961, 1971, 1980, 1990, 2000, dan 2019. Selain Sensus Penduduk, untuk menjembatani ketersediaan data kependudukan di antara dua periode sensus, BPS melakukan Survei Penduduk Antar Sensus (SUPAS). SUPAS telah dilakukan sebanyak empat kali, tahun 1976, 1985, 1995 dan 2005. Selain Sensus Penduduk dan SUPAS, data penduduk juga diperoleh dari Proyeksi Penduduk serta Registrasi Penduduk yang dilakukan di masing-masing desa.

Dalam Sensus Penduduk, pencacahan dilakukan terhadap seluruh penduduk yang berdomisili di wilayah geografis Indonesia, termasuk warga negara asing, kecuali anggota Korps Diplomatik beserta keluarganya. Berbeda dengan pelaksanaan Sensus Penduduk sebelumnya, Sensus Penduduk 2010 melaksanakan metode pencacahan lengkap dengan jumlah variabel yang lebih banyak.

Sensus Penduduk 2010 dilakukan

TECHNICAL NOTES

1. *Main source of demographic data is Population Census conducted every ten years. Since the Indonesian independence, Population Census has been conducted for six times: 1961, 1971, 1980, 1990, 2000 and 2019. In addition to Census, BPS also conducts Intercensal Population Census designed to provide demographic data between two Censuses. The survey has been conducted for four times: 1976, 1985, 1995 and 2005. A part from Population Census and Intercensal Population Census, population data is also resulted from Population Projection as well as Population Registration conducted in each village.*

In Population Census, all residents of the entire geographic territory of The Republic of Indonesia including Foreign Citizenship are counted. However, the Diplomatic Corps Members and their families are the exception. Different from previous Population Censuses, 2010 Population Census conducted a complete enumeration involving more complex variables.

The 2010 Population Census was

serentak di seluruh tanah air mulai tanggal 1-31 Mei 2010. Metode pengumpulan data dilakukan dengan wawancara antara petugas sensus dengan responden. Cara pencacahan yang dipakai dalam Sensus Penduduk adalah kombinasi antara de jure dan de facto. Bagi penduduk yang bertempat tinggal tetap dipakai cara de jure, dicacah di mana mereka biasa tinggal, sedangkan untuk penduduk yang tidak bertempat tinggal tetap dicacah dengan cara de facto, yaitu dicacah di tempat di mana mereka ditemukan petugas sensus, biasanya pada malam 'Hari Sensus'.

Yang termasuk penduduk tidak bertempat tinggal tetap adalah tuna wisma, awak kapal berbendera Indonesia dan asing, penghuni perahu/rumah apung, masyarakat terpencil/terasing dan pengungsi.

Bagi mereka yang mempunyai tempat tinggal tetap tetapi sedang bertugas ke luar wilayah lebih dari enam bulan dan bermaksud menetap di sana dicacah di tempat tersebut. Selain itu, seseorang atau keluarga yang pindah ke suatu tempat kurang dari enam bulan tapi bermaksud untuk tinggal menetap dicacah di tempat tersebut.

simultaneously conducted within all Indonesian territory from 1-31 May 2010. The data was collected by interviewing the respondents. The combination of de jure and de facto approach were applied during the Census. De jure was applied for permanent residents, while de facto was applied to temporary or non permanent residents. Permanent residents were enumerated at where they formally live and temporary residents were enumerated spontaneously at where the enumerators met them and it usually in the mid night of the 'Census Date'.

Temporary or non permanent residents include homeless, crews of Indonesian and foreign ships, boat people, remote area communities and refugees.

Permanent residents, who are working in another place for more than six months and intend to permanently live in that place, are enumerated in that place. Besides, one or a family who moves to another place less than six months but intends to settle there is enumerated in that place.

2. Penduduk adalah semua orang 2. Residents are all people of the entire

yang berdomisili di wilayah geografis Indonesia selama enam bulan atau lebih dan atau mereka yang berdomisili kurang dari enam bulan tetapi bertujuan menetap

geographic territory of Indonesia who have stayed for six months and over and those who intend to stay permanently even though they have stayed for less than six months.

3. Rata-rata pertumbuhan penduduk menunjukkan tingkat penambahan penduduk setiap tahun dalam jangka waktu tertentu.

3. *Average growth of population presents the annual population growth rate over a certain period.*

4. Kepadatan Penduduk adalah banyaknya penduduk per km persegi.

4. *Population Density is number of people per square kilometer.*

5. Rasio Jenis Kelamin adalah perbandingan antara banyaknya penduduk Laki-laki dengan banyaknya penduduk perempuan pada suatu daerah dan waktu tertentu. Biasanya dinyatakan dengan banyaknya penduduk Laki-laki untuk 100 penduduk perempuan.

5. *Sex ratio is the ratio of males to females in given population and year. This usually indicates the number of males over 100 females.*

6. Rumah Tangga adalah seseorang atau sekelompok orang yang mendiami sebagian atau seluruh bangunan fisik/sensus, dan biasanya tinggal bersama serta makan dari satu dapur. Yang dimaksud makan dari satu dapur adalah jika pengurusan kebutuhan makanan sehari-harinya dikelola bersama-sama menjadi satu.

6. *Household is an individual or a group of people dwelling a whole or a part physical/census building and commit on a common provision for food and other essentials of living. Common provision for food means that their daily meals are organized based on one management.*

7. Anggota Rumah Tangga adalah semua orang yang biasanya

7. *Household's members are those who usually live in a household*

bertempat tinggal di suatu rumah tangga, baik yang berada di rumah pada waktu pencacahan maupun yang sementara tidak ada.

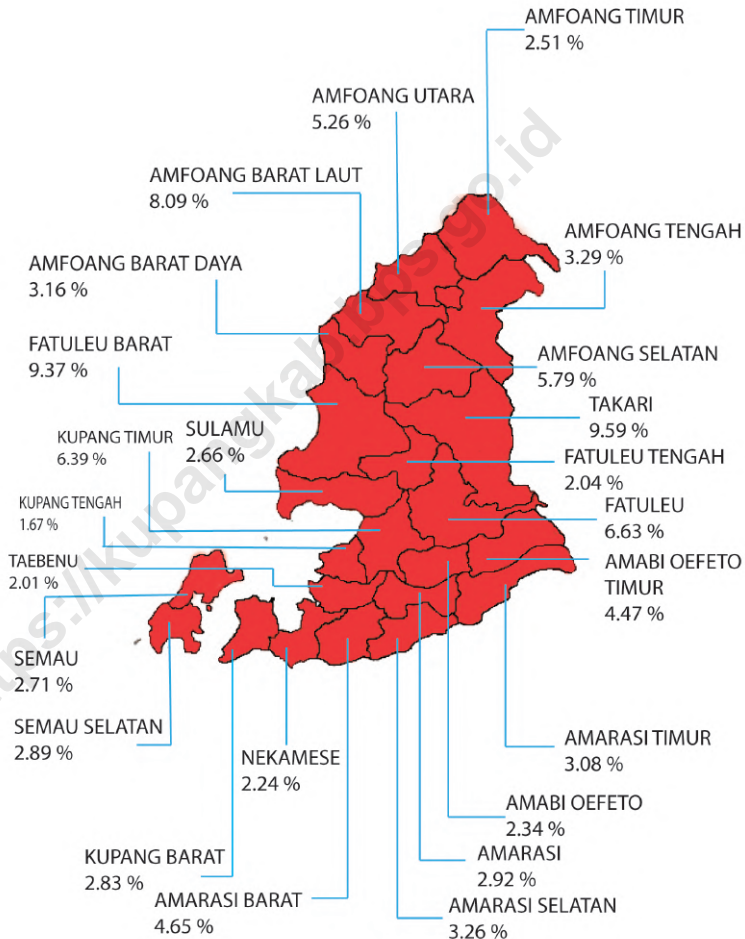
regardless of their location at the time of enumeration.

8. Rata-rata Anggota Rumah tangga adalah angka yang menunjukkan jumlah anggota rumah tangga per rumah tangga.

8. *Average number of household's member is number people living in a household per number of households.*

<https://kupangkab.bps.go.id>

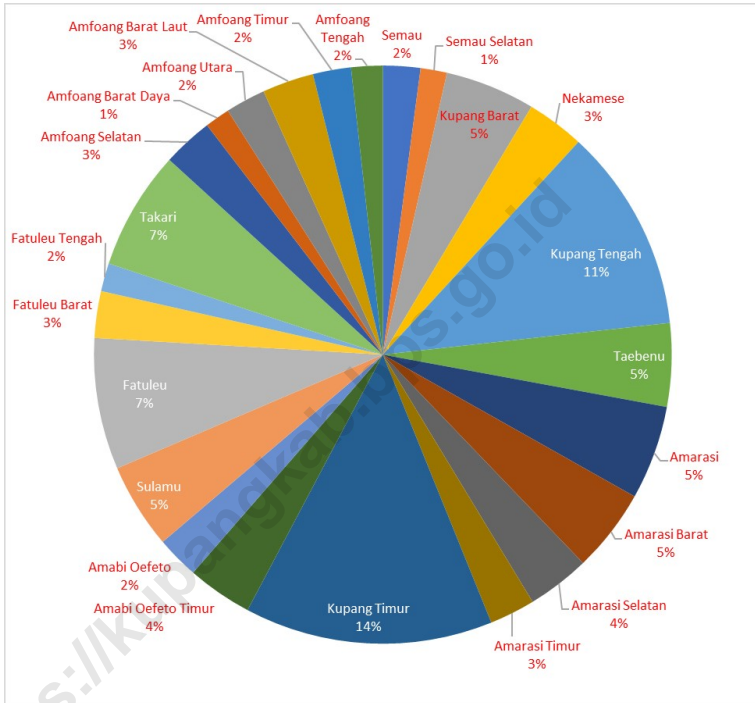
Gambar 3.1 Luas Daerah menurut Kecamatan (%), 2019
Figures 3.1 Area of Subdistrict (%), 2019



Sumber/Source : Berdasarkan Peraturan Menteri Dalam Negeri No. 66 Tahun 2011 tanggal 28 Desember 2011
 Based on Minister Of Home Affairs Regulation No 66/2011, December 28, 2011

Gambar 3.2
Figures

Persentase Penduduk Menurut Kecamatan (%), 2019
Percentage of Populations by Subdistrict (%), 2019



Sumber/Source : Dinas Kependudukan dan Pencatatan Sipil Kabupaten Kupang/Population and Civil Registration Agency of Kupang Regency

3.1 PENDUDUK POPULATION

Tabel 3.1.1 Penduduk, Laju Pertumbuhan Penduduk, Distribusi Persentase Penduduk, Kepadatan Penduduk, Rasio Jenis Kelamin Penduduk Menurut Kecamatan, 2019
Population, Population Growth Rate, Percentage Distribution of Population, Population Density, and Population Sex Ratio by Subdistrict, 2019

Kecamatan Subdistrict	Penduduk (ribu) Population (thousand)	Laju Pertumbuhan Penduduk per Tahun 2018–2019 Annual Population Growth Rate (%) 2018–2019
(1)	(2)	(3)
01. Semau	7,94	-1,83
02. Semau Selatan	5,62	-3,14
03. Kupang Barat	19,15	-1,28
04. Nekamese	12,35	1,53
05. Kupang Tengah	43,42	3,36
06. Taebenu	17,71	-0,55
07. Amarasi	20,05	-2,46
08. Amarasi Barat	17,72	-0,97
09. Amarasi Selatan	13,39	-2,86
10. Amarasi Timur	9,72	2,07
11. Kupang Timur	52,86	0,67
12. Amabi Oefeto Timur	13,91	5,67
13. Amabi Oefeto	9,06	1,95
14. Sulamu	18,21	-1,67
15. Fatuleu	28,00	3,16

Lanjutan Tabel/*Continued Table* 3.1.1

Kecamatan Subdistrict	Penduduk (ribu) Population (thousand)	Laju Pertumbuhan Penduduk per Tahun 2018–2019 Annual Population Growth Rate (%) 2018–2019
(1)	(2)	(3)
16. Fatuleu Barat	9,96	1,89
17. Fatuleu Tengah	5,99	0,81
18. Takari	25,38	1,28
19. Amfoang Selatan	10,75	0,38
20. Amfoang Barat Daya	5,34	-2,40
21. Amfoang Utara	8,55	-2,35
22. Amfoang Barat Laut	10,99	-2,58
23. Amfoang Timur	8,13	0,05
24. Amfoang Tengah	6,72	1,45
Kabupaten Kupang/Kupang Regency		
Hasil Registrasi/Registration Result	380,91	0,51
Hasil Proyeksi/Projection Result	403,58	4,16

Lanjutan Tabel/Continued Table 3.1.1

Kecamatan Subdistrict	Persentase Penduduk Percentage of Total Population	Kepadatan Penduduk per km ² Population Density per sq.km
(1)	(4)	(5)
01. Semau	2,09	55
02. Semau Selatan	1,48	37
03. Kupang Barat	5,03	128
04. Nekamese	3,24	96
05. Kupang Tengah	11,40	490
06. Taebenu	4,65	166
07. Amarasi	5,26	129
08. Amarasi Barat	4,65	72
09. Amarasi Selatan	3,51	78
10. Amarasi Timur	2,55	60
11. Kupang Timur	13,88	156
12. Amabi Oefeto Timur	3,65	59
13. Amabi Oefeto	2,38	73
14. Sulamu	4,78	129
15. Fatuleu	7,35	80
16. Fatuleu Barat	2,61	20
17. Fatuleu Tengah	1,57	56
18. Takari	6,66	50
19. Amfoang Selatan	2,82	35
20. Amfoang Barat Daya	1,40	32
21. Amfoang Utara	2,24	31
22. Amfoang Barat Laut	2,88	26
23. Amfoang Timur	2,13	61
24. Amfoang Tengah	1,76	39
Kabupaten Kupang/Kupang Regency		
Hasil Registrasi/Registration Result	100,00	72
Hasil Proyeksi/Projection Result	100,00	76

Lanjutan Tabel/*Continued Table* 3.1.1

Kecamatan Subdistrict	Rasio Jenis Kelamin <i>Population Sex Ratio</i>
(1)	(6)
01. Semau	105
02. Semau Selatan	103
03. Kupang Barat	106
04. Nekamese	99
05. Kupang Tengah	103
06. Taebenu	100
07. Amarasi	101
08. Amarasi Barat	101
09. Amarasi Selatan	102
10. Amarasi Timur	108
11. Kupang Timur	105
12. Amabi Oefeto Timur	105
13. Amabi Oefeto	100
14. Sulamu	107
15. Fatuleu	103
16. Fatuleu Barat	107
17. Fatuleu Tengah	106
18. Takari	105
19. Amfoang Selatan	104
20. Amfoang Barat Daya	100
21. Amfoang Utara	101
22. Amfoang Barat Laut	105
23. Amfoang Timur	104
24. Amfoang Tengah	101
Kabupaten Kupang/<i>Kupang Regency</i>	
Hasil Registrasi/ <i>Registration Result</i>	103
Hasil Proyeksi/ <i>Projection Result</i>	104

Catatan/Note: ¹Data dari Hasil Proyeksi Penduduk Indonesia 2010–2035 (Pertengahan tahun/Juni)/*Data from the result of Indonesia Population Projection 2010–2035 (mid year/June)*

Sumber/Source: Dinas Kependudukan dan Pencatatan Sipil Kabupaten Kupang/*Population and Civil Registration Agency of Kupang Regency*

3.2 KETENAGAKERJAAN EMPLOYMENT

Tabel 3.2.1 **Persentase Penduduk Berumur 15 Tahun ke Atas Menurut Jenis Kegiatan Selama Seminggu yang lalu dan Jenis Kelamin di Kabupaten Kupang, 2019**
Percentage of Population Aged 15 Years and Over by Types of Activity during the Previous Week and Sex in Kupang Regency, 2019

Jenis Kegiatan <i>Types of Activity</i>	Laki-laki <i>Male</i>	Perempuan <i>Female</i>	Jumlah <i>Total</i>
(1)	(2)	(3)	(4)
Angkatan Kerja <i>Labor Force</i>	75,01	44,46	60,07
a. Bekerja <i>Working</i>	71,58	42,54	57,38
b. Mencari Pekerjaan <i>Looking for Job</i>	3,43	1,92	2,69
Bukan Angkatan Kerja <i>Not Labor Force</i>	24,99	55,54	39,93
a. Sekolah <i>Attending School</i>	11,99	13,21	12,58
b. Mengurus Rumah Tangga <i>House Keeping</i>	7,21	40,16	23,32
c. Lainnya <i>Other</i>	5,79	2,18	4,03
Jumlah/ Total	100,00	100,00	100,00

Sumber/Source : Diolah dari Survei Angkatan Kerja Nasional (SAKERNAS) 2019/ *Based on 2019 National Labor Force Survey*

Tabel
Table 3.2.2

Persentase Penduduk Berumur 15 Tahun ke Atas Menurut Jenis Kegiatan Selama Seminggu yang lalu Menurut Lapangan Usaha Utama dan Jenis Kelamin di Kabupaten Kupang, 2019

Percentage of Population Aged 15 Years and Over by Types of Activity during the Previous Week by Main Industry and Sex in Kupang Regency, 2019

Lapangan Usaha Utama <i>Main Industry</i>	Laki-laki <i>Male</i>	Perempuan <i>Female</i>	Jumlah <i>Total</i>
(1)	(2)	(3)	(4)
Primer <i>Primary</i>	55,61	47,82	52,79
Sekunder <i>Secondary</i>	14,53	14,64	14,57
Tersier <i>Tertiary</i>	29,86	37,55	32,64
Jumlah/ Total	100,00	100,00	100,00

Catatan/ Note : Primer/ *Primary* : Pertanian, Kehutanan, Perkebunan, Perikanan
Agriculture, Forestry, Estate and Fishery

Sekunder/ *Secondary* : Pertambangan dan Penggalian, Industri Pengolahan, Listrik, Gas dan Air Bersih, dan Konstruksi
Mining and Quarrying, Manufacturing, Electricity, Gas and Water Supply, and Construction

Tersier/ *Tertiary* : Perdagangan, Angkutan, Pergudangan, Komunikasi, Keuangan, Asuransi, Usaha Persewaan dan Bangunan, Tanah dan Jasa Perusahaan, Jasa Kemasyarakatan, Sosial dan Perorangan
Trade, Transportation, Communication, Warehousing, Financial Insurance, Real Estate and Bussiness Services, Community, Social and Personal Services

Sumber/Source : Diolah dari Survei Angkatan Kerja Nasional (SAKERNAS) 2019/ *Based on 2019 National Labor Force Survey*

Tabel
Table 3.2.3

Persentase Penduduk Berumur 15 Tahun ke Atas yang Bekerja Selama Seminggu yang lalu Menurut Status Pekerjaan Utama dan Jenis Kelamin di Kabupaten Kupang, 2019
Percentage of Population Aged 15 Years and Over Who Were Working during the Previous Week by Main Employment Status and Sex in Kupang Regency, 2019

Status Pekerjaan Utama Main Employment Status	Laki-laki Male	Perempuan Female	Jumlah Total
(1)	(2)	(3)	(4)
1. Berusaha Sendiri <i>Own Worker</i>	27,47	26,78	27,22
2. Berusaha Dibantu Buruh Tidak Tetap/ Tidak Dibayar <i>Employer with Temporary/Unpaid Employee</i>	31,54	22,52	28,27
3. Berusaha Dibantu Buruh Tetap/ Dibayar <i>Employer with Permanent/Paid Employee</i>	3,49	-	2,22
4. Buruh/Karyawan <i>Regular Employee</i>	24,99	24,60	24,85
6. Pekerja Bebas <i>Casual Worker</i>	3,48	0,97	2,57
7. Pekerja Keluarga/Tidak Dibayar <i>Family/Unpaid Worker</i>	9,03	25,14	14,87
Jumlah/ Total	100,00	100,00	100,00

Sumber/Source : Diolah dari Survei Angkatan Kerja Nasional (SAKERNAS) 2019/ Based on 2019 National Labor Force Survey

Tabel
Table 3.2.4

Persentase Penduduk Berumur 15 Tahun ke Atas yang Bekerja Selama Seminggu yang lalu Menurut Jumlah Jam Kerja dan Jenis Kelamin di Kabupaten Kupang, 2019
Percentage of Population Aged 15 Years and Over Who Were Working during the Previous Week by Total Working Hours and Sex in Kupang Regency, 2019

Jumlah Jam Kerja <i>Total Working Hours</i>	Laki-laki <i>Male</i>	Perempuan <i>Female</i>	Jumlah <i>Total</i>
(1)	(2)	(3)	(4)
0*)	3,99	4,82	4,29
1 - 4	0,45	2,17	1,07
5 - 9	3,94	8,04	5,43
10 - 14	6,92	15,47	10,02
15 - 19	8,47	9,90	8,99
20 - 24	10,30	11,03	10,56
25 - 34	17,61	17,41	17,54
35 - 44	23,66	10,30	18,81
45 - 54	15,77	12,69	14,66
55 - 59	1,89	1,72	1,83
60 - 74	6,30	3,97	5,46
75+	0,70	2,49	1,35
Jumlah/ Total	100,00	100,00	100,00

Catatan/ Note : *) Sementara tidak bekerja/ *Temporarily not working*

Sumber/Source : Diolah dari Survei Angkatan Kerja Nasional (SAKERNAS) 2019/ *Based on 2019 National Labor Force Survey*

Tabel
Table 3.2.5

Persentase Penduduk Berumur 15 Tahun ke Atas yang Bekerja Selama Seminggu yang lalu Menurut Jenis Pekerjaan Utama dan Jenis Kelamin di Kabupaten Kupang, 2019
Percentage of Population Aged 15 Years and Over Who Were Working during the Previous Week by Main Work Type and Sex in Kupang Regency, 2019

Jenis Kegiatan Types of Activity	Laki-laki Male	Perempuan Female	Jumlah Total
(1)	(2)	(3)	(4)
1. Tenaga Profesional Teknisi dan yang sejenisnya <i>Professional Technical and Related Workers</i>	7,45	13,99	9,82
2. Tenaga Kepemimpinan dan Ketatalaksanaan <i>Administrative and Managerial Workers</i>	0,91	0,36	0,71
3. Tenaga Tata Usaha dan Sejenisnya <i>Clerical and Related Workers</i>	4,51	4,75	4,59
4. Tenaga Usaha Penjualan <i>Sales Workers</i>	5,47	15,73	9,19
5. Tenaga Usaha Jasa <i>Service Workers</i>	1,94	3,12	2,37
6. Tenaga Usaha Pertanian Kehutanan, Perburuan, Perikanan <i>Farmers Forestry, Hunting, Fishery</i>	55,28	47,07	52,31
7/8/9. Tenaga Produksi Operator Alat-Alat Angkutan Pekerjaan Kasar Transportasi <i>Production Equipment Operators Related Workers Transportation</i>	22,59	14,97	19,83
X/00. Lainnya <i>Others</i>	1,85	-	1,18
Jumlah/ Total	100,00	100,00	100,00

Sumber/Source : Diolah dari Survei Angkatan Kerja Nasional (SAKERNAS) 2019/ Based on 2019 National Labor Force Survey

BAB
CHAPTER

4

SOSIAL DAN KESEJAHTERAAN RAKYAT

SOCIAL AND WELFARE

Jumlah Sekolah Tahun 2019

364
SD

171
SMP

83
SMA/SMK



PENJELASAN TEKNIS**TECHNICAL NOTES**

- | | |
|---|---|
| <p>1. Tidak/belum pernah sekolah adalah mereka yang tidak pernah atau belum pernah terdaftar dan tidak pernah atau belum pernah aktif mengikuti pendidikan di suatu jenjang pendidikan formal.</p> | <p>1. <i>No/never attended school is those who have never attended a formal education</i></p> |
| <p>2. Masih bersekolah adalah mereka yang terdaftar dan aktif mengikuti pendidikan di suatu jenjang pendidikan formal, baik pendidikan dasar, menengah, maupun pendidikan tinggi. Bagi mahasiswa yang masih cuti dianggap masih bersekolah.</p> | <p>2. <i>Attending school is one who is currently registered and actively attending a formal school, including primary school, secondary school or tertiary education. Students who are taking break for a particular time categorized as attending school.</i></p> |
| <p>3. Tidak bersekolah lagi adalah mereka yang pernah terdaftar dan aktif mengikuti pendidikan di suatu jenjang pendidikan formal, tetapi pada saat pencacahan tidak lagi terdaftar dan tidak aktif mengikuti pendidikan.</p> | <p>3. <i>Not attending school anymore is the status of those who had registered and actively attended formal school yet during enumeration dates they have not anymore registered and actively attended school.</i></p> |
| <p>4. Tamat sekolah adalah menyelesaikan pelajaran yang ditandai dengan lulus ujian akhir pada kelas atau tingkat terakhir suatu jenjang pendidikan di sekolah negeri maupun swasta dengan mendapatkan Tanda Tamat Belajar/Ijazah. Seseorang yang belum mengikuti pelajaran pada kelas tertinggi tetapi telah mengikuti ujian akhir dan lulus dianggap tamat sekolah.</p> | <p>4. <i>Being graduated is the status of those who have accomplished their study as they have passed a final exam in particular level of education either in public or private institution and are given certificate. Those, who have not yet attended the highest level in a particular education but have passed the final exam, are categorized as being graduated.</i></p> |
| <p>5. Dapat membaca dan menulis artinya dapat membaca dan</p> | <p>5. <i>Literate and il literate means being able to read and write words/simple</i></p> |

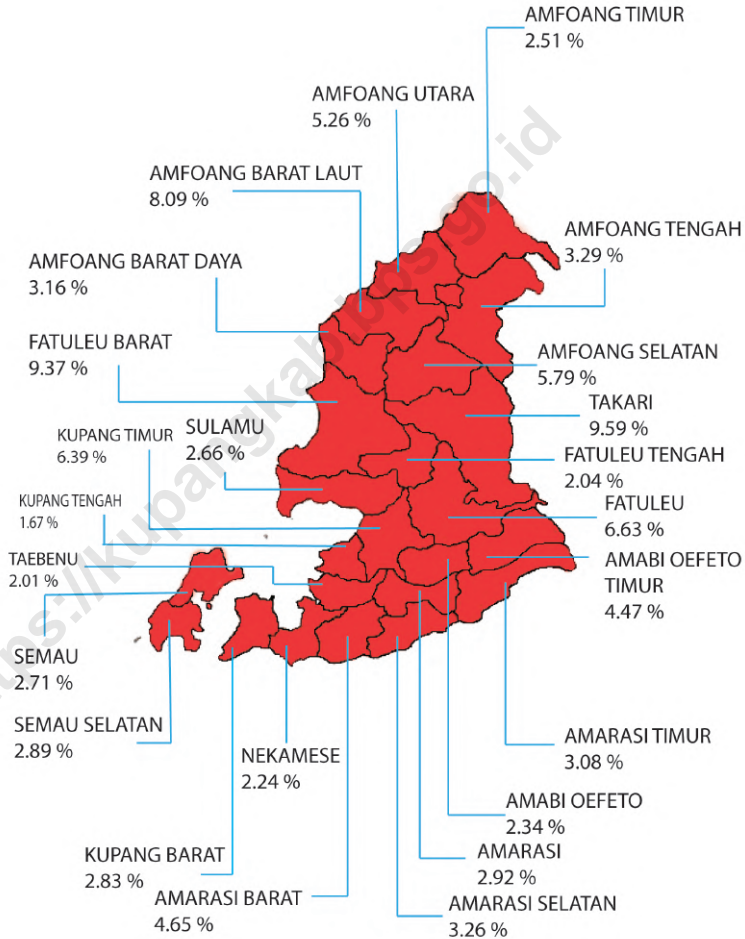
menulis kata-kata/kalimat sederhana dengan suatu aksara tertentu.

sentences using particular letter.

<https://kupangkab.bps.go.id>

Gambar 4.1
Figures

Luas Daerah menurut Kecamatan (%), 2019
Area of Subdistrict (%), 2019



Sumber/Source : Berdasarkan Peraturan Menteri Dalam Negeri No. 66 Tahun 2011 tanggal 28 Desember 2011
Based on Minister Of Home Affairs Regulation No 66/2011, December 28, 2011

4.1 PENDIDIKAN EDUCATION

Tabel 4.1.1 **Jumlah Sekolah, Guru, dan Murid Taman Kanak-Kanak (TK) di Bawah Kementerian Pendidikan dan Kebudayaan Menurut Kecamatan, 2018/2019 dan 2019/2020**
Number of Schools, Teachers, and Pupils in Kindergarten Under The Ministry of Education and Culture by Subdistrict, 2018/2019 dan 2019/2020

Kecamatan Subdistrict	Sekolah/Schools					
	Negeri/Public		Swasta/Private		Jumlah/Total	
	2018/2019	2019/2020	2018/2019	2019/2020	2018/2019	2019/2020
(1)	(2)	(3)	(4)	(5)	(6)	(7)
01. Semau	-	-	4	4	4	4
02. Semau Selatan	-	-	1	1	1	1
03. Kupang Barat	2	1	4	2	6	3
04. Nekamese	-	-	1	-	1	-
05. Kupang Tengah	-	-	13	13	13	13
06. Taebenu	1	1	3	3	4	4
07. Amarasi	-	-	9	8	9	8
08. Amarasi Barat	-	-	9	7	9	7
09. Amarasi Selatan	-	-	3	2	3	2
10. Amarasi Timur	-	-	2	1	2	1
11. Kupang Timur	1	1	14	12	15	13
12. Amabi Oefeto Timur	1	1	2	2	3	3
13. Amabi Oefeto	1	1	4	4	5	5
14. Sulamu	-	-	6	6	6	6
15. Fatuleu	2	2	15	13	17	15

Lanjutan Tabel/*Continued Table 4.1.1*

Kecamatan Subdistrict	Sekolah/Schools					
	Negeri/Public		Swasta/Private		Jumlah/Total	
	2018/2019	2019/2020	2018/2019	2019/2020	2018/2019	2019/2020
(1)	(2)	(3)	(4)	(5)	(6)	(7)
16. Fatuleu Barat	-	-	1	1	1	1
17. Fatuleu Tengah	-	-	2	2	2	2
18. Takari	1	1	4	4	5	5
19. Amfoang Selatan	1	1	-	-	1	1
20. Amfoang Barat Daya	-	-	-	-	-	-
21. Amfoang Utara	-	-	4	3	4	3
22. Amfoang Barat Laut	-	-	2	2	2	2
23. Amfoang Timur	-	-	1	1	1	1
24. Amfoang Tengah	-	-	-	-	-	-
Kabupaten Kupang Kupang Regency	10	9	104	91	144	100

Lanjutan Tabel/Continued Table 4.1.1

Kecamatan Subdistrict	Guru ¹ /Teachers ¹					
	Negeri Public		Swasta Private		Jumlah Total	
	2018/2019	2019/2020	2018/2019	2019/2020	2018/2019	2019/2020
(1)	(9)	(10)	(11)	(12)	(13)	(14)
01. Semau	3	5
02. Semau Selatan	2	2
03. Kupang Barat	-	9
04. Nekamese	-	-
05. Kupang Tengah	40	38
06. Taebenu	7	7
07. Amarasi	12	12
08. Amarasi Barat	15	15
09. Amarasi Selatan	3	3
10. Amarasi Timur	-	2
11. Kupang Timur	28	23
12. Amabi Oefeto Timur	3	4
13. Amabi Oefeto	11	13
14. Sulamu	8	9
15. Fatuleu	21	27
16. Fatuleu Barat	2	3
17. Fatuleu Tengah	5	1
18. Takari	7	8
19. Amfoang Selatan	1	1
20. Amfoang Barat Daya	-	-
21. Amfoang Utara	6	5
22. Amfoang Barat Laut	2	4
23. Amfoang Timur	1	2
24. Amfoang Tengah	-	-
Kabupaten Kupang Kupang Regency	177	192

Lanjutan Tabel/*Continued Table 4.1.1*

Kecamatan <i>Subdistrict</i>	Murid/ <i>Students</i>					
	Negeri <i>Public</i>		Swasta <i>Private</i>		Jumlah <i>Total</i>	
	2018/2019	2019/2020	2018/2019	2019/2020	2018/2019	2019/2020
(1)	(14)	(15)	(16)	(17)	(18)	(19)
01. Semau	-	-	30	37	30	37
02. Semau Selatan	-	-	32	31	32	31
03. Kupang Barat	17	16	71	70	88	86
04. Nekamese	-	-	-	-	-	-
05. Kupang Tengah	-	-	451	401	451	401
06. Taebenu	25	27	76	59	101	86
07. Amarasi	-	-	119	134	119	134
08. Amarasi Barat	-	-	159	194	159	194
09. Amarasi Selatan	-	-	48	48	48	48
10. Amarasi Timur	-	-	-	18	-	18
11. Kupang Timur	49	34	281	299	330	333
12. Amabi Oefeto Timur	31	20	53	50	84	70
13. Amabi Oefeto	30	19	112	131	142	150
14. Sulamu	-	-	122	115	122	115
15. Fatuleu	70	58	207	274	277	332
16. Fatuleu Barat	-	-	25	23	25	23
17. Fatuleu Tengah	-	-	-	21	-	21
18. Takari	15	18	103	120	118	138
19. Amfoang Selatan	12	-	-	-	12	-
20. Amfoang Barat Daya	-	-	-	-	-	-
21. Amfoang Utara	-	-	52	55	52	55
22. Amfoang Barat Laut	-	-	27	63	27	63
23. Amfoang Timur	-	-	14	22	14	22
24. Amfoang Tengah	-	-	-	-	-	-
Kabupaten Kupang <i>Kupang Regency</i>	249	192	1 982	2 165	2 231	2 357

Catatan/*Note*: ¹ Jumlah guru termasuk kepala sekolah dan guru/*The total of teachers including headmaster and teacher*

Sumber/*Source*: Kementerian Pendidikan dan Kebudayaan, Data Semester Ganjil/*Ministry of Educations and Culture, Odd Semester Data*

Tabel
Table 4.1.2

**Jumlah Sekolah, Guru, dan Murid Raudatul Athfal (RA)
di Bawah Kementerian Agama Menurut Kecamatan,
2018/2019 dan 2019/2020**
*Number of Schools, Teachers, and Pupils in Raudatul Athfal
(RA) Under The Ministry of Religious Affairs by Subdistrict,
2018/2019 dan 2019/2020*

Kecamatan Subdistrict	Sekolah/Schools		Guru/Teachers		Murid/Students	
	2018/2019	2019/2020	2018/2019	2019/2020	2018/2019	2019/2020
(1)	(2)	(3)	(4)	(5)	(6)	(7)
01. Semau	-	...	-	...	-	...
02. Semau Selatan	-	...	-	...	-	...
03. Kupang Barat	-	...	-	...	-	...
04. Nekamese	-	...	-	...	-	...
05. Kupang Tengah	-	...	-	...	-	...
06. Taebenu	-	...	-	...	-	...
07. Amarasi	-	...	-	...	-	...
08. Amarasi Barat	-	...	-	...	-	...
09. Amarasi Selatan	-	...	-	...	-	...
10. Amarasi Timur	-	...	-	...	-	...
11. Kupang Timur	1	...	3	...	12	...
12. Amabi Oefeto Timur	-	...	-	...	-	...
13. Amabi Oefeto	-	...	-	...	-	...
14. Sulamu	-	...	-	...	-	...
15. Fatuleu	-	...	-	...	-	...
16. Fatuleu Barat	-	...	-	...	-	...
17. Fatuleu Tengah	-	...	-	...	-	...
18. Takari	-	...	-	...	-	...
19. Amfoang Selatan	-	...	-	...	-	...
20. Amfoang Barat Daya	-	...	-	...	-	...
21. Amfoang Utara	-	...	-	...	-	...
22. Amfoang Barat Laut	-	...	-	...	-	...
23. Amfoang Timur	-	...	-	...	-	...
24. Amfoang Tengah	-	...	-	...	-	...
Kabupaten Kupang Kupang Regency	1	...	3	...	12	...

Catatan/Note: *Seluruh Raudatul Athfal (RA) berstatus swasta/All Raudatul Athfal (RA) are private*

Sumber/Source: *Kementerian Agama, Data Semester Ganjil/Ministry of Religious Affairs, Odd Semester Data*

Tabel
Table 4.1.3

**Jumlah Sekolah, Guru, dan Murid Sekolah Dasar (SD)
di Bawah Kementerian Pendidikan dan Kebudayaan
Menurut Kecamatan, 2018/2019 dan 2019/2020**
*Number of Schools, Teachers, and Pupils in Primary Schools
Under The Ministry of Education and Culture by Subdistrict,
2018/2019 dan 2019/2020*

Kecamatan Subdistrict	Sekolah/Schools					
	Negeri/Public		Swasta/Private		Jumlah/Total	
	2018/2019	2019/2020	2018/2019	2019/2020	2018/2019	2019/2020
(1)	(2)	(3)	(4)	(5)	(6)	(7)
01. Semau	6	6	3	3	9	9
02. Semau Selatan	6	6	2	2	8	8
03. Kupang Barat	13	13	7	7	20	20
04. Nekamese	9	9	4	4	13	13
05. Kupang Tengah	11	11	9	9	20	20
06. Taebenu	10	10	5	5	15	15
07. Amarasi	16	16	3	3	19	19
08. Amarasi Barat	15	15	5	5	20	20
09. Amarasi Selatan	10	10	2	2	12	12
10. Amarasi Timur	12	12	1	1	13	13
11. Kupang Timur	20	20	8	8	28	28
12. Amabi Oefeto Timur	15	15	4	4	19	19
13. Amabi Oefeto	9	9	1	1	10	10
14. Sulamu	13	13	2	3	15	16
15. Fatuleu	27	27	5	5	32	32
16. Fatuleu Barat	8	8	2	2	10	10
17. Fatuleu Tengah	7	7	2	2	9	9
18. Takari	31	31	5	5	36	36
19. Amfoang Selatan	12	12	1	1	13	13
20. Amfoang Barat Daya	6	6	1	1	7	7
21. Amfoang Utara	9	9	-	-	9	9
22. Amfoang Barat Laut	9	9	-	-	9	9
23. Amfoang Timur	8	8	2	2	10	10
24. Amfoang Tengah	6	6	1	1	7	7
Kabupaten Kupang Kupang Regency	288	288	75	76	363	364

Lanjutan Tabel/Continued Table 4.1.3

Kecamatan Subdistrict	Guru ¹ /Teachers ¹					
	Negeri Public		Swasta Private		Jumlah Total	
	2018/2019	2019/2020	2018/2019	2019/2020	2018/2019	2019/2020
(1)	(8)	(9)	(10)	(11)	(12)	(13)
01. Semau	50	...	21	...	71	72
02. Semau Selatan	43	...	21	...	64	60
03. Kupang Barat	124	...	61	...	185	172
04. Nekamese	84	...	32	...	116	116
05. Kupang Tengah	219	...	114	...	333	317
06. Taebenu	83	...	62	...	145	124
07. Amarasi	167	...	23	...	190	187
08. Amarasi Barat	138	...	37	...	175	161
09. Amarasi Selatan	100	...	15	...	115	114
10. Amarasi Timur	105	...	9	...	114	104
11. Kupang Timur	292	...	87	...	379	362
12. Amabi Oefeto Timur	132	...	28	...	160	155
13. Amabi Oefeto	82	...	5	...	87	89
14. Sulamu	141	...	24	...	165	161
15. Fatuleu	244	...	33	...	277	284
16. Fatuleu Barat	70	...	14	...	84	79
17. Fatuleu Tengah	54	...	10	...	64	63
18. Takari	254	...	32	...	286	259
19. Amfoang Selatan	83	...	7	...	90	94
20. Amfoang Barat Daya	49	...	5	...	54	57
21. Amfoang Utara	67	...	-	...	67	63
22. Amfoang Barat Laut	69	...	-	...	69	67
23. Amfoang Timur	50	...	10	...	60	59
24. Amfoang Tengah	51	...	4	...	55	49
Kabupaten Kupang Kupang Regency	2 751	...	654	...	3 405	3 268

Lanjutan Tabel/*Continued Table* 4.1.3

Kecamatan <i>Subdistrict</i>	Murid/ <i>Students</i>					
	Negeri <i>Public</i>		Swasta <i>Private</i>		Jumlah <i>Total</i>	
	2018/2019	2019/2020	2018/2019	2019/2020	2018/2019	2019/2020
(1)	(14)	(15)	(16)	(17)	(18)	(19)
01. Semau	546	...	392	...	69	892
02. Semau Selatan	516	...	303	...	67	782
03. Kupang Barat	1 358	...	771	...	185	2 027
04. Nekamese	931	...	333	...	115	1 237
05. Kupang Tengah	3 495	...	2 015	...	340	5 435
06. Taebenu	878	...	671	...	134	1 467
07. Amarasi	1 736	...	334	...	200	1 915
08. Amarasi Barat	1 507	...	535	...	184	1 960
09. Amarasi Selatan	1 099	...	263	...	116	1 290
10. Amarasi Timur	1 145	...	100	...	114	1 198
11. Kupang Timur	4 478	...	1 511	...	386	5 702
12. Amabi Oefeto Timur	1 628	...	328	...	159	1 924
13. Amabi Oefeto	1 030	...	63	...	89	1 040
14. Sulamu	1 589	...	408	...	167	1 955
15. Fatuleu	3 213	...	416	...	287	3 409
16. Fatuleu Barat	1 207	...	255	...	68	1 415
17. Fatuleu Tengah	586	...	165	...	84	709
18. Takari	2 773	...	460	...	289	3 062
19. Amfoang Selatan	1 340	...	79	...	95	1 355
20. Amfoang Barat Daya	572	...	80	...	53	613
21. Amfoang Utara	1 167	...	-	...	61	1 123
22. Amfoang Barat Laut	1 400	...	-	...	71	1 319
23. Amfoang Timur	1 094	...	283	...	72	1 269
24. Amfoang Tengah	833	...	110	...	61	897
Kabupaten Kupang <i>Kupang Regency</i>	36 121	...	9 875	...	3 466	43 995

Catatan/*Note*: ¹ Jumlah guru termasuk kepala sekolah dan guru/*The total of teachers including headmaster and teacher*

Sumber/*Source*: Kementerian Pendidikan dan Kebudayaan, Data Semester Ganji/*Ministry of Educations and Culture, Odd Semester Data*

Tabel 4.1.4 Jumlah Sekolah, Guru, dan Murid Madrasah Ibtidaiyah (MI) di Bawah Kementerian Agama Menurut Kecamatan Menurut Kecamatan, 2018/2019 dan 2019/2020
Number of Schools, Teachers, and Pupils in Madrasah Ibtidaiyah (MI) Under The Ministry of Religious Affairs by Subdistrict, 2018/2019 dan 2019/2020

Kecamatan Subdistrict	Sekolah/Schools					
	Negeri/Public		Swasta/Private		Jumlah/Total	
	2018/2019	2019/2020	2018/2019	2019/2020	2018/2019	2019/2020
(1)	(2)	(4)	(5)	(6)	(7)	(8)
01. Semau	-	...	-	...	-	...
02. Semau Selatan	-	...	-	...	-	...
03. Kupang Barat	-	...	-	...	-	...
04. Nekamese	-	...	-	...	-	...
05. Kupang Tengah	-	...	-	...	-	...
06. Taebenu	-	...	-	...	-	...
07. Amarasi	-	...	1	...	1	...
08. Amarasi Barat	-	...	-	...	-	...
09. Amarasi Selatan	-	...	-	...	-	...
10. Amarasi Timur	-	...	-	...	-	...
11. Kupang Timur	-	...	1	...	1	...
12. Amabi Oefeto Timur	-	...	-	...	-	...
13. Amabi Oefeto	-	...	-	...	-	...
14. Sulamu	1	...	-	...	1	...
15. Fatuleu	-	...	-	...	-	...
16. Fatuleu Barat	-	...	-	...	-	...
17. Fatuleu Tengah	-	...	-	...	-	...
18. Takari	-	...	1	...	1	...
19. Amfoang Selatan	-	...	-	...	-	...
20. Amfoang Barat Daya	-	...	-	...	-	...
21. Amfoang Utara	-	...	-	...	-	...
22. Amfoang Barat Laut	-	...	-	...	-	...
23. Amfoang Timur	-	...	-	...	-	...
24. Amfoang Tengah	-	...	-	...	-	...
Kabupaten Kupang Kupang Regency	1	...	3	...	4	...

Lanjutan Tabel/*Continued Table* 4.1.4

Kecamatan Subdistrict	Guru ¹ /Teachers ¹					
	Negeri/Public		Swasta/Private		Jumlah/Total	
	2018/2019	2019/2020	2018/2019	2019/2020	2018/2019	2019/2020
(1)	(9)	(10)	(11)	(12)	(13)	(14)
01. Semau	-	...	-	...	-	...
02. Semau Selatan	-	...	-	...	-	...
03. Kupang Barat	-	...	-	...	-	...
04. Nekamese	-	...	-	...	-	...
05. Kupang Tengah	-	...	-	...	-	...
06. Taebenu	-	...	-	...	-	...
07. Amarasi	-	...	-	...	11	...
08. Amarasi Barat	-	...	-	...	-	...
09. Amarasi Selatan	-	...	-	...	-	...
10. Amarasi Timur	-	...	-	...	-	...
11. Kupang Timur	-	...	-	...	18	...
12. Amabi Oefeto Timur	-	...	-	...	-	...
13. Amabi Oefeto	-	...	-	...	-	...
14. Sulamu	-	...	-	...	19	...
15. Fatuleu	-	...	-	...	-	...
16. Fatuleu Barat	-	...	-	...	-	...
17. Fatuleu Tengah	-	...	-	...	-	...
18. Takari	-	...	-	...	10	...
19. Amfoang Selatan	-	...	-	...	-	...
20. Amfoang Barat Daya	-	...	-	...	-	...
21. Amfoang Utara	-	...	-	...	-	...
22. Amfoang Barat Laut	-	...	-	...	-	...
23. Amfoang Timur	-	...	-	...	-	...
24. Amfoang Tengah	-	...	-	...	-	...
Kabupaten Kupang Kupang Regency	-	...	-	...	58	...

Lanjutan Tabel/Continued Table 4.1.4

Kecamatan Subdistrict	Murid/Students					
	Negeri/Public		Swasta/Private		Jumlah/Total	
	2018/2019	2019/2020	2018/2019	2019/2020	2018/2019	2019/2020
(1)	(14)	(15)	(16)	(17)	(18)	(19)
01. Semau	-	...	-	...	-	...
02. Semau Selatan	-	...	-	...	-	...
03. Kupang Barat	-	...	-	...	-	...
04. Nekamese	-	...	-	...	-	...
05. Kupang Tengah	-	...	-	...	-	...
06. Taebenu	-	...	-	...	-	...
07. Amarasi	-	...	-	...	105	...
08. Amarasi Barat	-	...	-	...	-	...
09. Amarasi Selatan	-	...	-	...	-	...
10. Amarasi Timur	-	...	-	...	-	...
11. Kupang Timur	-	...	-	...	125	...
12. Amabi Oefeto Timur	-	...	-	...	-	...
13. Amabi Oefeto	-	...	-	...	-	...
14. Sulamu	-	...	-	...	261	...
15. Fatuleu	-	...	-	...	-	...
16. Fatuleu Barat	-	...	-	...	-	...
17. Fatuleu Tengah	-	...	-	...	-	...
18. Takari	-	...	-	...	64	...
19. Amfoang Selatan	-	...	-	...	-	...
20. Amfoang Barat Daya	-	...	-	...	-	...
21. Amfoang Utara	-	...	-	...	-	...
22. Amfoang Barat Laut	-	...	-	...	-	...
23. Amfoang Timur	-	...	-	...	-	...
24. Amfoang Tengah	-	...	-	...	-	...
Kabupaten Kupang Kupang Regency	-	...	-	...	555	...

Catatan/Note: Kementerian Agama, EMIS, data semester genap laporan sampai dengan 30 Juni 2019/Ministry of Religious Affairs, EMIS, even semester report data up to 30th June 2019

Sumber/Source: Kementerian Agama, Data Semester Ganjil/Ministry of Religious Affairs, Odd Semester Data

Tabel
Table 4.1.5

Jumlah Sekolah, Guru, dan Murid Sekolah Menengah Pertama (SMP) di Bawah Kementerian Pendidikan dan Kebudayaan Menurut Kecamatan, 2018/2019 dan 2019/2020
Number of Schools, Teachers, and Pupils in Junior High Schools Under The Ministry of Education and Culture by Subdistrict, 2018/2019 dan 2019/2020

Kecamatan Subdistrict	Sekolah/Schools					
	Negeri/Public		Swasta/Private		Jumlah/Total	
	2018/2019	2019/2020	2018/2019	2019/2020	2018/2019	2019/2020
(1)	(2)	(4)	(5)	(6)	(7)	(8)
01. Semau	3	3	-	-	3	3
02. Semau Selatan	2	2	-	-	2	2
03. Kupang Barat	6	6	1	1	7	7
04. Nekamese	6	6	-	-	6	6
05. Kupang Tengah	7	7	6	6	13	13
06. Taebenu	5	5	1	1	6	6
07. Amarasi	6	6	5	5	11	11
08. Amarasi Barat	8	8	1	1	9	9
09. Amarasi Selatan	4	4	3	3	7	7
10. Amarasi Timur	5	7	1	1	6	8
11. Kupang Timur	9	10	1	1	10	11
12. Amabi Oefeto Timur	9	9	2	2	11	11
13. Amabi Oefeto	5	6	1	1	6	7
14. Sulamu	5	5	-	-	5	5
15. Fatuleu	12	13	2	2	14	15
16. Fatuleu Barat	5	5	-	-	5	5
17. Fatuleu Tengah	6	7	-	-	6	7
18. Takari	14	14	-	-	14	14
19. Amfoang Selatan	6	6	-	-	6	6
20. Amfoang Barat Daya	4	4	-	-	4	4
21. Amfoang Utara	3	3	-	-	3	3
22. Amfoang Barat Laut	4	4	-	-	4	4
23. Amfoang Timur	2	3	1	1	3	4
24. Amfoang Tengah	3	3	-	-	3	3
Kabupaten Kupang Kupang Regency	139	146	25	25	164	171

Lanjutan Tabel/Continued Table 4.1.5

Kecamatan Subdistrict	Guru ¹ /Teachers ¹					
	Negeri/Public		Swasta/Private		Jumlah/Total	
	2018/2019	2019/2020	2018/2019	2019/2020	2018/2019	2019/2020
(1)	(9)	(10)	(11)	(12)	(13)	(14)
01. Semau	32	...	-	...	32	33
02. Semau Selatan	27	...	-	...	27	28
03. Kupang Barat	106	...	8	...	114	109
04. Nekamese	83	...	-	...	83	71
05. Kupang Tengah	153	...	60	...	213	208
06. Taebenu	94	...	6	...	100	93
07. Amarasi	97	...	36	...	133	137
08. Amarasi Barat	108	...	6	...	114	110
09. Amarasi Selatan	49	...	32	...	81	82
10. Amarasi Timur	52	...	5	...	57	64
11. Kupang Timur	190	...	8	...	198	176
12. Amabi Oefeto Timur	93	...	10	...	103	103
13. Amabi Oefeto	54	...	9	...	63	70
14. Sulamu	70	...	-	...	70	77
15. Fatuleu	136	...	13	...	149	155
16. Fatuleu Barat	44	...	-	...	44	40
17. Fatuleu Tengah	47	...	-	...	47	52
18. Takari	144	...	-	...	144	160
19. Amfoang Selatan	48	...	-	...	48	48
20. Amfoang Barat Daya	34	...	-	...	34	35
21. Amfoang Utara	30	...	-	...	30	29
22. Amfoang Barat Laut	38	...	-	...	38	41
23. Amfoang Timur	29	...	10	...	39	45
24. Amfoang Tengah	29	...	-	...	29	29
Kabupaten Kupang Kupang Regency	1 787	...	203	...	1 990	1 995

Lanjutan Tabel/*Continued Table 4.1.5*

Kecamatan Subdistrict	Murid/Students					
	Negeri/Public		Swasta/Private		Jumlah/Total	
	2018/2019	2019/2020	2018/2019	2019/2020	2018/2019	2019/2020
(1)	(14)	(15)	(16)	(17)	(18)	(19)
01. Semau	523	...	-	...	523	466
02. Semau Selatan	420	...	-	...	420	406
03. Kupang Barat	1 001	...	33	...	1 034	1 009
04. Nekamese	679	...	-	...	679	669
05. Kupang Tengah	1 734	...	829	...	2 563	2 659
06. Taebenu	829	...	17	...	846	858
07. Amarasi	833	...	331	...	1 164	1 187
08. Amarasi Barat	959	...	61	...	1 020	991
09. Amarasi Selatan	477	...	348	...	825	798
10. Amarasi Timur	569	...	25	...	594	584
11. Kupang Timur	2 483	...	126	...	2 609	2 532
12. Amabi Oefeto Timur	1 065	...	77	...	1 142	1 121
13. Amabi Oefeto	519	...	26	...	545	590
14. Sulamu	1 118	...	-	...	1 118	1 136
15. Fatuleu	1 802	...	140	...	1 942	1 980
16. Fatuleu Barat	608	...	-	...	608	620
17. Fatuleu Tengah	389	...	-	...	389	378
18. Takari	1 571	...	-	...	1 571	1 562
19. Amfoang Selatan	672	...	-	...	672	656
20. Amfoang Barat Daya	371	...	-	...	371	339
21. Amfoang Utara	507	...	-	...	507	514
22. Amfoang Barat Laut	604	...	-	...	604	644
23. Amfoang Timur	302	...	215	...	517	523
24. Amfoang Tengah	434	...	-	...	434	449
Kabupaten Kupang Kupang Regency	20 469	...	2 228	...	22 697	22 671

Catatan/Note: ¹ Jumlah guru termasuk kepala sekolah dan guru/*The total of teachers including headmaster and teacher*

Sumber/Source: Kementerian Pendidikan dan Kebudayaan, Data Semester Ganjil/*Ministry of Educations and Culture, Odd Semester Data*

Tabel
Table 4.1.6

Jumlah Sekolah, Guru, dan Murid Madrasah Tsanawiyah (MTs) di Bawah Kementerian Agama Menurut Kecamatan, 2018/2019 dan 2019/2020
Number of Schools, Teachers, and Pupils in Madrasah Tsanawiyah (MTs) Under The Ministry of Religious Affairs by Subdistrict, 2018/2019 dan 2019/2020

Kecamatan Subdistrict	Sekolah/Schools					
	Negeri/Public		Swasta/Private		Jumlah/Total	
	2018/2019	2019/2020	2018/2019	2019/2020	2018/2019	2019/2020
(1)	(2)	(4)	(5)	(6)	(7)	(8)
01. Semau	-	...	-	...	-	...
02. Semau Selatan	-	...	-	...	-	...
03. Kupang Barat	-	...	1	...	1	...
04. Nekamese	-	...	-	...	-	...
05. Kupang Tengah	-	...	-	...	-	...
06. Taebenu	-	...	-	...	-	...
07. Amarasi	-	...	1	...	1	...
08. Amarasi Barat	-	...	-	...	-	...
09. Amarasi Selatan	-	...	-	...	-	...
10. Amarasi Timur	-	...	-	...	-	...
11. Kupang Timur	-	...	-	...	-	...
12. Amabi Oefeto Timur	-	...	-	...	-	...
13. Amabi Oefeto	-	...	-	...	-	...
14. Sulamu	-	...	-	...	-	...
15. Fatuleu	-	...	-	...	-	...
16. Fatuleu Barat	-	...	-	...	-	...
17. Fatuleu Tengah	-	...	-	...	-	...
18. Takari	-	...	-	...	-	...
19. Amfoang Selatan	-	...	-	...	-	...
20. Amfoang Barat Daya	-	...	-	...	-	...
21. Amfoang Utara	-	...	-	...	-	...
22. Amfoang Barat Laut	-	...	-	...	-	...
23. Amfoang Timur	-	...	-	...	-	...
24. Amfoang Tengah	-	...	-	...	-	...
Kabupaten Kupang Kupang Regency	-	...	2	...	2	...

Lanjutan Tabel/*Continued Table* 4.1.6

Kecamatan Subdistrict	Guru ¹ /Teachers ¹					
	Negeri/Public		Swasta/Private		Jumlah/Total	
	2018/2019	2019/2020	2018/2019	2019/2020	2018/2019	2019/2020
(1)	(9)	(10)	(11)	(12)	(13)	(14)
01. Semau	-	...	-	...	-	...
02. Semau Selatan	-	...	-	...	-	...
03. Kupang Barat	-	...	-	...	20	...
04. Nekamese	-	...	-	...	-	...
05. Kupang Tengah	-	...	-	...	-	...
06. Taebenu	-	...	-	...	-	...
07. Amarasi	-	...	-	...	14	...
08. Amarasi Barat	-	...	-	...	-	...
09. Amarasi Selatan	-	...	-	...	-	...
10. Amarasi Timur	-	...	-	...	-	...
11. Kupang Timur	-	...	-	...	-	...
12. Amabi Oefeto Timur	-	...	-	...	-	...
13. Amabi Oefeto	-	...	-	...	-	...
14. Sulamu	-	...	-	...	-	...
15. Fatuleu	-	...	-	...	-	...
16. Fatuleu Barat	-	...	-	...	-	...
17. Fatuleu Tengah	-	...	-	...	-	...
18. Takari	-	...	-	...	-	...
19. Amfoang Selatan	-	...	-	...	-	...
20. Amfoang Barat Daya	-	...	-	...	-	...
21. Amfoang Utara	-	...	-	...	-	...
22. Amfoang Barat Laut	-	...	-	...	-	...
23. Amfoang Timur	-	...	-	...	-	...
24. Amfoang Tengah	-	...	-	...	-	...
Kabupaten Kupang Kupang Regency	-	...	-	...	34	...

Lanjutan Tabel/Continued Table 4.1.6

Kecamatan Subdistrict	Murid/Students					
	Negeri/Public		Swasta/Private		Jumlah/Total	
	2018/2019	2019/2020	2018/2019	2019/2020	2018/2019	2019/2020
(1)	(14)	(15)	(16)	(17)	(18)	(19)
01. Semau	-	...	-	...	-	...
02. Semau Selatan	-	...	-	...	-	...
03. Kupang Barat	-	...	-	...	89	...
04. Nekamese	-	...	-	...	-	...
05. Kupang Tengah	-	...	-	...	-	...
06. Taebenu	-	...	-	...	-	...
07. Amarasi	-	...	-	...	79	...
08. Amarasi Barat	-	...	-	...	-	...
09. Amarasi Selatan	-	...	-	...	-	...
10. Amarasi Timur	-	...	-	...	-	...
11. Kupang Timur	-	...	-	...	-	...
12. Amabi Oefeto Timur	-	...	-	...	-	...
13. Amabi Oefeto	-	...	-	...	-	...
14. Sulamu	-	...	-	...	-	...
15. Fatuleu	-	...	-	...	-	...
16. Fatuleu Barat	-	...	-	...	-	...
17. Fatuleu Tengah	-	...	-	...	-	...
18. Takari	-	...	-	...	-	...
19. Amfoang Selatan	-	...	-	...	-	...
20. Amfoang Barat Daya	-	...	-	...	-	...
21. Amfoang Utara	-	...	-	...	-	...
22. Amfoang Barat Laut	-	...	-	...	-	...
23. Amfoang Timur	-	...	-	...	-	...
24. Amfoang Tengah	-	...	-	...	-	...
Kabupaten Kupang Kupang Regency	-	...	-	...	168	...

Catatan/Note: Data tahun 2019 tidak tersedia/ Data for 2019 is not available

Sumber/Source: Kementerian Agama, Data Semester Ganjil/Ministry of Religious Affairs, Odd Semester Data

Tabel
Table 4.1.7

Jumlah Sekolah, Guru, dan Murid Sekolah Menengah Atas (SMA) di Bawah Kementerian Pendidikan dan Kebudayaan Menurut Kecamatan, 2018/2019 dan 2019/2020
Number of Schools, Teachers, and Pupils in Senior High Schools Under The Ministry of Education and Culture by Subdistrict, 2018/2019 dan 2019/2020

Kecamatan Subdistrict	Sekolah/Schools					
	Negeri/Public		Swasta/Private		Jumlah/Total	
	2018/2019	2019/2020	2018/2019	2019/2020	2018/2019	2019/2020
(1)	(2)	(4)	(5)	(6)	(7)	(8)
01. Semau	2	2	-	-	2	2
02. Semau Selatan	1	1	-	-	1	1
03. Kupang Barat	2	2	-	-	2	2
04. Nekamese	2	2	-	-	2	2
05. Kupang Tengah	2	2	5	5	7	7
06. Taebenu	2	2	-	-	2	2
07. Amarasi	2	2	4	4	6	6
08. Amarasi Barat	2	2	-	-	2	2
09. Amarasi Selatan	3	3	-	-	3	3
10. Amarasi Timur	3	3	-	-	3	3
11. Kupang Timur	3	3	-	-	3	3
12. Amabi Oefeto Timur	2	2	-	-	2	2
13. Amabi Oefeto	1	1	-	-	1	1
14. Sulamu	2	2	1	1	3	3
15. Fatuleu	3	3	1	1	4	4
16. Fatuleu Barat	2	2	-	-	2	2
17. Fatuleu Tengah	3	3	-	-	3	3
18. Takari	3	3	-	-	3	3
19. Amfoang Selatan	1	1	-	-	1	1
20. Amfoang Barat Daya	1	1	-	-	1	1
21. Amfoang Utara	1	1	-	-	1	1
22. Amfoang Barat Laut	1	1	-	-	1	1
23. Amfoang Timur	2	2	-	-	2	2
24. Amfoang Tengah	1	1	-	-	1	1
Kabupaten Kupang Kupang Regency	47	47	11	11	58	58

Lanjutan Tabel/Continued Table 4.1.7

Kecamatan Subdistrict	Guru ¹ /Teachers ¹					
	Negeri/Public		Swasta/Private		Jumlah/Total	
	2018/2019	2019/2020	2018/2019	2019/2020	2018/2019	2019/2020
(1)	(9)	(10)	(11)	(12)	(13)	(14)
01. Semau	35	...	-	...	35	35
02. Semau Selatan	21	...	-	...	21	20
03. Kupang Barat	60	...	-	...	60	56
04. Nekamese	46	...	-	...	46	43
05. Kupang Tengah	58	...	67	...	125	120
06. Taebenu	64	...	-	...	64	58
07. Amarasi	64	...	26	...	90	86
08. Amarasi Barat	56	...	-	...	56	54
09. Amarasi Selatan	48	...	-	...	48	52
10. Amarasi Timur	47	...	-	...	47	45
11. Kupang Timur	170	...	-	...	170	155
12. Amabi Oefeto Timur	45	...	-	...	45	60
13. Amabi Oefeto	15	...	-	...	15	18
14. Sulamu	23	...	18	...	41	47
15. Fatuleu	94	...	8	...	102	95
16. Fatuleu Barat	33	...	-	...	33	38
17. Fatuleu Tengah	39	...	-	...	39	45
18. Takari	67	...	-	...	67	67
19. Amfoang Selatan	17	...	-	...	17	21
20. Amfoang Barat Daya	17	...	-	...	17	18
21. Amfoang Utara	19	...	-	...	19	20
22. Amfoang Barat Laut	20	...	-	...	20	20
23. Amfoang Timur	31	...	-	...	31	32
24. Amfoang Tengah	10	...	-	...	10	18
Kabupaten Kupang Kupang Regency	1 099	...	119	...	1 218	1 223

Lanjutan Tabel/*Continued Table 4.1.7*

Kecamatan Subdistrict	Murid/Students					
	Negeri/Public		Swasta/Private		Jumlah/Total	
	2018/2019	2019/2020	2018/2019	2019/2020	2018/2019	2019/2020
(1)	(14)	(15)	(16)	(17)	(18)	(19)
01. Semau	376	...	-	...	376	426
02. Semau Selatan	258	...	-	...	258	289
03. Kupang Barat	576	...	-	...	576	575
04. Nekamese	380	...	-	...	380	409
05. Kupang Tengah	540	...	778	...	1 318	1 459
06. Taebenu	583	...	-	...	583	641
07. Amarasi	687	...	308	...	995	1 038
08. Amarasi Barat	660	...	-	...	660	697
09. Amarasi Selatan	544	...	-	...	544	571
10. Amarasi Timur	462	...	-	...	462	459
11. Kupang Timur	2 339	...	-	...	2 339	2 356
12. Amabi Oefeto Timur	732	...	-	...	732	764
13. Amabi Oefeto	260	...	-	...	260	258
14. Sulamu	376	...	134	...	510	575
15. Fatuleu	1 186	...	140	...	1 326	1 360
16. Fatuleu Barat	395	...	-	...	395	415
17. Fatuleu Tengah	312	...	-	...	312	320
18. Takari	866	...	-	...	866	840
19. Amfoang Selatan	226	...	-	...	226	238
20. Amfoang Barat Daya	186	...	-	...	186	207
21. Amfoang Utara	277	...	-	...	277	278
22. Amfoang Barat Laut	282	...	-	...	282	300
23. Amfoang Timur	301	...	-	...	301	345
24. Amfoang Tengah	195	...	-	...	195	199
Kabupaten Kupang Kupang Regency	12 999	...	1 360	...	14 359	15 019

Catatan/Note: ¹ Jumlah guru termasuk kepala sekolah dan guru/*The total of teachers including headmaster and teacher*

Sumber/Source: Kementerian Pendidikan dan Kebudayaan, Data Semester Ganjil/*Ministry of Educations and Culture, Odd Semester Data*

Tabel 4.1.8 Jumlah Sekolah, Guru, dan Murid Sekolah Menengah Kejuruan (SMK) di Bawah Kementerian Pendidikan dan Kebudayaan Menurut Kecamatan, 2018/2019 dan 2019/2020
Number of Schools, Teachers, and Pupils in Vocational High Schools Under The Ministry of Education and Culture by Subdistrict, 2018/2019 dan 2019/2020

Kecamatan Subdistrict	Sekolah/Schools					
	Negeri/Public		Swasta/Private		Jumlah/Total	
	2018/2019	2019/2020	2018/2019	2019/2020	2018/2019	2019/2020
(1)	(2)	(4)	(5)	(6)	(7)	(8)
01. Semau	-	-	-	-	-	-
02. Semau Selatan	-	-	-	-	-	-
03. Kupang Barat	3	3	1	1	4	4
04. Nekamese	-	-	1	1	1	1
05. Kupang Tengah	-	-	4	4	4	4
06. Taebenu	-	-	-	-	-	-
07. Amarasi	1	1	-	-	1	1
08. Amarasi Barat	1	1	-	-	1	1
09. Amarasi Selatan	1	1	-	-	1	1
10. Amarasi Timur	-	-	-	-	-	-
11. Kupang Timur	1	1	1	1	2	2
12. Amabi Oefeto Timur	1	1	1	1	2	2
13. Amabi Oefeto	1	1	-	-	1	1
14. Sulamu	-	-	1	1	1	1
15. Fatuleu	1	1	-	-	1	1
16. Fatuleu Barat	-	-	-	-	-	-
17. Fatuleu Tengah	-	-	-	-	-	-
18. Takari	2	2	-	-	2	2
19. Amfoang Selatan	1	1	-	-	1	1
20. Amfoang Barat Daya	-	-	-	-	-	-
21. Amfoang Utara	-	-	-	-	-	-
22. Amfoang Barat Laut	1	1	-	-	1	1
23. Amfoang Timur	-	-	-	-	-	-
24. Amfoang Tengah	-	-	-	-	-	-
Kabupaten Kupang Kupang Regency	14	14	9	9	23	23

Lanjutan Tabel/*Continued Table* 4.1.8

Kecamatan Subdistrict	Guru ¹ /Teachers ¹					
	Negeri/Public		Swasta/Private		Jumlah/Total	
	2018/2019	2019/2020	2018/2019	2019/2020	2018/2019	2019/2020
(1)	(9)	(10)	(11)	(12)	(13)	(14)
01. Semau	-	...	-	...	-	-
02. Semau Selatan	-	...	-	...	-	-
03. Kupang Barat	69	...	12	...	81	82
04. Nekamese	-	...	11	...	11	8
05. Kupang Tengah	-	...	21	...	21	25
06. Taebenu	-	...	-	...	-	-
07. Amarasi	26	...	-	...	26	25
08. Amarasi Barat	13	...	-	...	13	12
09. Amarasi Selatan	19	...	-	...	19	19
10. Amarasi Timur	-	...	-	...	-	-
11. Kupang Timur	53	...	12	...	65	58
12. Amabi Oefeto Timur	16	...	7	...	23	24
13. Amabi Oefeto	12	...	-	...	12	11
14. Sulamu	-	...	6	...	6	6
15. Fatuleu	19	...	-	...	19	22
16. Fatuleu Barat	-	...	-	...	-	-
17. Fatuleu Tengah	-	...	-	...	-	-
18. Takari	40	...	-	...	40	38
19. Amfoang Selatan	11	...	-	...	11	12
20. Amfoang Barat Daya	-	...	-	...	-	-
21. Amfoang Utara	-	...	-	...	-	-
22. Amfoang Barat Laut	25	...	-	...	25	24
23. Amfoang Timur	-	...	-	...	-	-
24. Amfoang Tengah	-	...	-	...	-	-
Kabupaten Kupang Kupang Regency	303	...	69	...	372	366

Lanjutan Tabel/Continued Table 4.1.8

Kecamatan Subdistrict	Murid/Students					
	Negeri/Public		Swasta/Private		Jumlah/Total	
	2018/2019	2019/2020	2018/2019	2019/2020	2018/2019	2019/2020
(1)	(14)	(15)	(16)	(17)	(18)	(19)
01. Semau	-	...	-	...	-	-
02. Semau Selatan	-	...	-	...	-	-
03. Kupang Barat	485	...	110	...	595	613
04. Nekamese	-	...	79	...	79	75
05. Kupang Tengah	-	...	264	...	264	284
06. Taebenu	-	...	-	...	-	-
07. Amarasi	54	...	-	...	54	84
08. Amarasi Barat	101	...	-	...	101	111
09. Amarasi Selatan	89	...	-	...	89	140
10. Amarasi Timur	-	...	-	...	-	-
11. Kupang Timur	198	...	190	...	388	415
12. Amabi Oefeto Timur	85	...	50	...	135	146
13. Amabi Oefeto	63	...	-	...	63	53
14. Sulamu	-	...	141	...	141	147
15. Fatuleu	262	...	-	...	262	230
16. Fatuleu Barat	-	...	-	...	-	-
17. Fatuleu Tengah	-	...	-	...	-	-
18. Takari	243	...	-	...	243	353
19. Amfoang Selatan	125	...	-	...	125	124
20. Amfoang Barat Daya	-	...	-	...	-	-
21. Amfoang Utara	-	...	-	...	-	-
22. Amfoang Barat Laut	171	...	-	...	171	152
23. Amfoang Timur	-	...	-	...	-	-
24. Amfoang Tengah	-	...	-	...	-	-
Kabupaten Kupang Kupang Regency	1 876	...	834	...	2 710	2 927

Catatan/Note: ¹ Guru yang mengajar di 2 sekolah atau lebih dihitung di masing-masing sekolah/The teacher who taught in two schools or more counted in every school

² Jumlah guru termasuk kepala sekolah dan guru/The total of teachers including headmaster and teacher

Sumber/Source: Kementerian Pendidikan dan Kebudayaan, Data Semester Ganjil/Ministry of Educations and Culture, Odd Semester Data

Tabel
Table 4.1.9

**Jumlah Sekolah, Guru, dan Murid Madrasah Aliyah (MA)
di Bawah Kementerian Agama Menurut Kecamatan,
2018/2019 dan 2019/2020**
*Number of Schools, Teachers, and Pupils in Madrasah Aliyah
(MA) Under the Ministry of Religious Affairs by Subdistrict,
2018/2019 dan 2019/2020*

Kecamatan Subdistrict	Sekolah/Schools					
	Negeri/Public		Swasta/Private		Jumlah/Total	
	2018/2019	2019/2020	2018/2019	2019/2020	2018/2019	2019/2020
(1)	(2)	(4)	(5)	(6)	(7)	(8)
01. Semau	-	...	-	...	-	...
02. Semau Selatan	-	...	-	...	-	...
03. Kupang Barat	-	...	1	...	1	...
04. Nekamese	-	...	-	...	-	...
05. Kupang Tengah	-	...	-	...	-	...
06. Taebenu	-	...	-	...	-	...
07. Amarasi	-	...	-	...	-	...
08. Amarasi Barat	-	...	-	...	-	...
09. Amarasi Selatan	-	...	-	...	-	...
10. Amarasi Timur	-	...	-	...	-	...
11. Kupang Timur	-	...	-	...	-	...
12. Amabi Oefeto Timur	-	...	-	...	-	...
13. Amabi Oefeto	-	...	-	...	-	...
14. Sulamu	-	...	-	...	-	...
15. Fatuleu	-	...	-	...	-	...
16. Fatuleu Barat	-	...	-	...	-	...
17. Fatuleu Tengah	-	...	-	...	-	...
18. Takari	-	...	-	...	-	...
19. Amfoang Selatan	-	...	-	...	-	...
20. Amfoang Barat Daya	-	...	-	...	-	...
21. Amfoang Utara	-	...	-	...	-	...
22. Amfoang Barat Laut	-	...	-	...	-	...
23. Amfoang Timur	-	...	-	...	-	...
24. Amfoang Tengah	-	...	-	...	-	...
Kabupaten Kupang Kupang Regency	-	...	1	...	1	...

Lanjutan Tabel/Continued Table 4.1.9

Kecamatan Subdistrict	Guru ¹ /Teachers ¹					
	Negeri/Public		Swasta/Private		Jumlah/Total	
	2018/2019	2019/2020	2018/2019	2019/2020	2018/2019	2019/2020
(1)	(9)	(10)	(11)	(12)	(13)	(14)
01. Semau	-	...	-	...	-	...
02. Semau Selatan	-	...	-	...	-	...
03. Kupang Barat	-	...	-	...	11	...
04. Nekamese	-	...	-	...	-	...
05. Kupang Tengah	-	...	-	...	-	...
06. Taebenu	-	...	-	...	-	...
07. Amarasi	-	...	-	...	-	...
08. Amarasi Barat	-	...	-	...	-	...
09. Amarasi Selatan	-	...	-	...	-	...
10. Amarasi Timur	-	...	-	...	-	...
11. Kupang Timur	-	...	-	...	-	...
12. Amabi Oefeto Timur	-	...	-	...	-	...
13. Amabi Oefeto	-	...	-	...	-	...
14. Sulamu	-	...	-	...	-	...
15. Fatuleu	-	...	-	...	-	...
16. Fatuleu Barat	-	...	-	...	-	...
17. Fatuleu Tengah	-	...	-	...	-	...
18. Takari	-	...	-	...	-	...
19. Amfoang Selatan	-	...	-	...	-	...
20. Amfoang Barat Daya	-	...	-	...	-	...
21. Amfoang Utara	-	...	-	...	-	...
22. Amfoang Barat Laut	-	...	-	...	-	...
23. Amfoang Timur	-	...	-	...	-	...
24. Amfoang Tengah	-	...	-	...	-	...
Kabupaten Kupang Kupang Regency	-	...	-	...	11	...

Lanjutan Tabel/*Continued Table* 4.1.9

Kecamatan Subdistrict	Murid/Students					
	Negeri/Public		Swasta/Private		Jumlah/Total	
	2018/2019	2019/2020	2018/2019	2019/2020	2018/2019	2019/2020
(1)	(14)	(15)	(16)	(17)	(18)	(19)
01. Semau	-	...	-	...	-	...
02. Semau Selatan	-	...	-	...	-	...
03. Kupang Barat	-	...	-	...	90	...
04. Nekamese	-	...	-	...	-	...
05. Kupang Tengah	-	...	-	...	-	...
06. Taebenu	-	...	-	...	-	...
07. Amarasi	-	...	-	...	-	...
08. Amarasi Barat	-	...	-	...	-	...
09. Amarasi Selatan	-	...	-	...	-	...
10. Amarasi Timur	-	...	-	...	-	...
11. Kupang Timur	-	...	-	...	-	...
12. Amabi Oefeto Timur	-	...	-	...	-	...
13. Amabi Oefeto	-	...	-	...	-	...
14. Sulamu	-	...	-	...	-	...
15. Fatuleu	-	...	-	...	-	...
16. Fatuleu Barat	-	...	-	...	-	...
17. Fatuleu Tengah	-	...	-	...	-	...
18. Takari	-	...	-	...	-	...
19. Amfoang Selatan	-	...	-	...	-	...
20. Amfoang Barat Daya	-	...	-	...	-	...
21. Amfoang Utara	-	...	-	...	-	...
22. Amfoang Barat Laut	-	...	-	...	-	...
23. Amfoang Timur	-	...	-	...	-	...
24. Amfoang Tengah	-	...	-	...	-	...
Kabupaten Kupang Kupang Regency	-	...	-	...	90	...

Catatan/Note: Data tahun 2019 tidak tersedia/ *Data for 2019 is not available*

Sumber/Source: Kementerian Agama, Data Semester Ganjil/Ministry of Religious Affairs, Odd Semester Data

Tabel 4.1.10 Jumlah Desa¹/Kelurahan yang Memiliki Fasilitas Sekolah Menurut Kecamatan dan Tingkat Pendidikan, 2011–2019
Number of Villages¹ Having Educational Facilities by Subdistrict and Educational Level, 2011–2019

Kecamatan Subdistrict	SD Primary School			
	2011	2014	2018	2019
(1)	(2)	(3)	(4)	(5)
01. Semau	8	8	8	8
02. Semau Selatan	6	6	6	6
03. Kupang Barat	12	12	12	12
04. Nekamese	11	11	11	11
05. Kupang Tengah	8	8	8	8
06. Taebenu	7	7	8	8
07. Amarasi	9	9	9	9
08. Amarasi Barat	8	8	8	8
09. Amarasi Selatan	5	5	5	5
10. Amarasi Timur	4	4	4	4
11. Kupang Timur	13	13	13	13
12. Amabi Oefeto Timur	10	10	10	10
13. Amabi Oefeto	7	7	7	7
14. Sulamu	7	7	7	7
15. Fatuleu	10	10	10	10
16. Fatuleu Barat	5	5	5	5
17. Fatuleu Tengah	4	4	4	4
18. Takari	10	10	10	10
19. Amfoang Selatan	7	7	7	7
20. Amfoang Barat Daya	4	4	4	4
21. Amfoang Utara	6	6	6	6
22. Amfoang Barat Laut	6	6	6	6
23. Amfoang Timur	5	5	5	5
24. Amfoang Tengah	4	4	4	4
Kabupaten Kupang Kupang Regency	176	176	177	177

Lanjutan Tabel/*Continued Table* 4.1.10

Kecamatan Subdistrict	SMP Junior High School			
	2011	2014	2018	2019
(1)	(6)	(7)	(8)	(10)
01. Semau	3	3	3	3
02. Semau Selatan	1	2	2	2
03. Kupang Barat	4	4	6	6
04. Nekamese	3	6	6	6
05. Kupang Tengah	4	6	7	7
06. Taebenu	2	4	5	5
07. Amarasi	6	7	8	8
08. Amarasi Barat	5	5	6	7
09. Amarasi Selatan	4	4	5	5
10. Amarasi Timur	3	4	4	4
11. Kupang Timur	7	10	10	10
12. Amabi Oefeto Timur	5	7	8	8
13. Amabi Oefeto	2	4	4	5
14. Sulamu	3	5	5	5
15. Fatuleu	8	9	9	9
16. Fatuleu Barat	3	4	5	5
17. Fatuleu Tengah	3	4	4	4
18. Takari	8	9	10	10
19. Amfoang Selatan	4	4	6	6
20. Amfoang Barat Daya	2	2	4	4
21. Amfoang Utara	2	3	3	4
22. Amfoang Barat Laut	2	4	4	4
23. Amfoang Timur	2	3	5	5
24. Amfoang Tengah	2	4	3	3
Kabupaten Kupang Kupang Regency	88	117	132	135

Lanjutan Tabel/Continued Table 4.1.10

Kecamatan Subdistrict	SMA Senior High School			
	2011	2014	2018	2019
(1)	(11)	(12)	(13)	(14)
01. Semau	1	2	2	2
02. Semau Selatan	-	1	1	1
03. Kupang Barat	1	2	2	2
04. Nekamese	-	1	3	2
05. Kupang Tengah	3	4	4	4
06. Taebenu	1	2	3	2
07. Amarasi	5	7	7	7
08. Amarasi Barat	2	2	2	2
09. Amarasi Selatan	1	2	3	3
10. Amarasi Timur	2	3	3	3
11. Kupang Timur	2	3	4	4
12. Amabi Oefeto Timur	1	3	2	3
13. Amabi Oefeto	1	1	1	1
14. Sulamu	1	2	3	4
15. Fatuleu	4	4	4	4
16. Fatuleu Barat	1	2	2	2
17. Fatuleu Tengah	-	3	3	3
18. Takari	2	2	4	3
19. Amfoang Selatan	1	1	1	2
20. Amfoang Barat Daya	1	1	1	1
21. Amfoang Utara	1	1	1	1
22. Amfoang Barat Laut	-	1	1	1
23. Amfoang Timur	1	2	2	2
24. Amfoang Tengah	-	1	1	1
Kabupaten Kupang Kupang Regency	32	53	60	60

Lanjutan Tabel/*Continued Table* 4.1.10

Kecamatan Subdistrict	SMK Vocational School			
	2011	2014	2018	2019
(1)	(15)	(16)	(17)	(18)
01. Semau	-	-	-	-
02. Semau Selatan	-	-	-	-
03. Kupang Barat	2	4	4	4
04. Nekamese	-	1	1	1
05. Kupang Tengah	4	2	3	1
06. Taebenu	-	-	1	1
07. Amarasi	-	-	2	1
08. Amarasi Barat	-	-	3	2
09. Amarasi Selatan	1	1	1	1
10. Amarasi Timur	-	-	-	-
11. Kupang Timur	2	2	2	2
12. Amabi Oefeto Timur	-	1	2	2
13. Amabi Oefeto	-	1	1	1
14. Sulamu	1	2	2	1
15. Fatuleu	1	1	1	1
16. Fatuleu Barat	-	-	-	-
17. Fatuleu Tengah	-	-	-	-
18. Takari	1	2	2	2
19. Amfoang Selatan	-	1	2	2
20. Amfoang Barat Daya	-	-	-	-
21. Amfoang Utara	-	-	-	-
22. Amfoang Barat Laut	1	1	1	1
23. Amfoang Timur	-	-	-	-
24. Amfoang Tengah	-	-	-	-
Kabupaten Kupang Kupang Regency	13	19	28	23

Lanjutan Tabel/Continued Table 4.1.10

Kecamatan Subdistrict	Perguruan Tinggi University			
	2011	2014	2018	2019
(1)	(19)	(20)	(21)	(22)
01. Semau	-	-	-	-
02. Semau Selatan	-	-	-	-
03. Kupang Barat	-	1	1	1
04. Nekamese	-	-	-	-
05. Kupang Tengah	3	3	2	2
06. Taebenu	1	1	1	2
07. Amarasi	-	-	-	-
08. Amarasi Barat	-	-	-	-
09. Amarasi Selatan	-	-	-	-
10. Amarasi Timur	-	-	-	-
11. Kupang Timur	-	1	-	1
12. Amabi Oefeto Timur	-	-	-	-
13. Amabi Oefeto	-	-	-	-
14. Sulamu	-	-	-	-
15. Fatuleu	-	-	-	-
16. Fatuleu Barat	-	-	-	-
17. Fatuleu Tengah	-	-	-	-
18. Takari	-	-	-	-
19. Amfoang Selatan	-	-	-	-
20. Amfoang Barat Daya	-	-	-	-
21. Amfoang Utara	-	-	-	-
22. Amfoang Barat Laut	-	-	-	-
23. Amfoang Timur	-	-	-	-
24. Amfoang Tengah	-	-	-	-
Kabupaten Kupang Kupang Regency	4	6	4	6

Catatan/Note: ¹ Desa pada tabel ini termasuk Unit Permukiman Transmigrasi (UPT) yang masih dibina oleh kementerian terkait dan nagari di Kabupaten/Kota Sumatera Barat/Villages in this table include Transmigration Settlement Unit which is still fostered by the relevant ministries and the nagari in the Province of Sumatera Barat

Sumber/Source: BPS, Pendataan Potensi Desa (Podes)/ BPS—Statistics Indonesia, Village Potential Data Collection

Tabel
Table 4.1.11

Angka Partisipasi Murni (APM) dan Angka Partisipasi Kasar (APK) Menurut Jenjang Pendidikan di Kabupaten Kupang, 2018 dan 2019
Net Participation Rates and Gross Participation Rates by Educational Level in Kupang Regency, 2018 and 2019

Jenjang Pendidikan Educational Level	Angka Partisipasi Murni (APM) Net Participation Rates		Angka Partisipasi Kasar (APK) Gross Participation Rates	
	2018	2019	2018	2019
(1)	(2)	(3)	(4)	(5)
SD/MI Elementary School	95,94	94,82	97,60	98,39
SMP/MTs Junior High School	70,67	72,99	95,07	95,56
SMA/MK/MA Senior High School	58,20	57,70	78,76	81,18

Sumber/Source: BPS, Survei Sosial Ekonomi Nasional (SUSENAS)/ BPS—Statistics Indonesia, National Economic Survey

Tabel 4.1.12 **Persentase Penduduk 15 Tahun Keatas Menurut Kemampuan Membaca dan Menulis di Kabupaten Kupang, 2018 dan 2019**
Percentage of Literate People Age 15 Years and Over by Age Group in Kupang Regency, 2018 and 2019

Kelompok Umur <i>Age Group</i>	2018	2019
(1)	(2)	(3)
Laki-laki	91,71	94,49
Perempuan	88,51	89,38
Laki-laki+Perempuan	90,07	92,04

Sumber/Source: BPS, Survei Sosial Ekonomi Nasional (SUSENAS)/ BPS—Statistics Indonesia, National Economic Survey

4.2 KESEHATAN HEALTH

Tabel
Table 4.2.1 **Jumlah Desa¹/Kelurahan Yang Memiliki Sarana Kesehatan Menurut Kecamatan, 2011–2019**
Number of Villages¹ Having Health Facilities by Subdistrict, 2011–2019

Kecamatan Subdistrict	Rumah Sakit/Hospital			
	2011	2014	2018	2019
(1)	(2)	(3)	(4)	(5)
01. Semau	-	-	-	-
02. Semau Selatan	-	-	-	-
03. Kupang Barat	-	-	-	-
04. Nekamese	-	-	-	-
05. Kupang Tengah	-	-	-	-
06. Taebenu	-	-	-	-
07. Amarasi	-	-	-	-
08. Amarasi Barat	-	-	-	-
09. Amarasi Selatan	-	-	-	-
10. Amarasi Timur	-	-	-	-
11. Kupang Timur	1	1	1	1
12. Amabi Oefeto Timur	-	-	-	-
13. Amabi Oefeto	-	-	-	-
14. Sulamu	-	-	-	-
15. Fatuleu	-	-	-	-
16. Fatuleu Barat	-	-	-	-
17. Fatuleu Tengah	-	-	-	-
18. Takari	-	-	-	-
19. Amfoang Selatan	-	-	-	-
20. Amfoang Barat Daya	-	-	-	-
21. Amfoang Utara	-	-	-	-
22. Amfoang Barat Laut	-	-	-	-
23. Amfoang Timur	-	-	-	-
24. Amfoang Tengah	-	-	-	-
Kabupaten Kupang Kupang Regency	1	1	1	1

Lanjutan Tabel/Continued Table 4.2.1

Kecamatan Subdistrict	Rumah Sakit Bersalin Maternity Hospital			
	2011	2014	2018	2019
(1)	(6)	(7)	(8)	(10)
01. Semau	-	-	-	-
02. Semau Selatan	-	-	-	-
03. Kupang Barat	-	-	-	-
04. Nekamese	-	-	-	-
05. Kupang Tengah	1	1	-	-
06. Taebenu	1	1	-	-
07. Amarasi	-	-	-	-
08. Amarasi Barat	-	-	-	-
09. Amarasi Selatan	-	-	-	-
10. Amarasi Timur	-	-	-	-
11. Kupang Timur	-	-	-	-
12. Amabi Oefeto Timur	-	-	-	-
13. Amabi Oefeto	-	-	-	-
14. Sulamu	-	-	-	-
15. Fatuleu	1	1	-	-
16. Fatuleu Barat	-	-	-	-
17. Fatuleu Tengah	-	-	-	-
18. Takari	-	-	-	-
19. Amfoang Selatan	-	-	-	-
20. Amfoang Barat Daya	-	-	-	-
21. Amfoang Utara	-	-	-	-
22. Amfoang Barat Laut	-	-	-	-
23. Amfoang Timur	-	-	-	-
24. Amfoang Tengah	-	-	-	-
Kabupaten Kupang Kupang Regency	3	3	-	-

Lanjutan Tabel/*Continued Table* 4.2.1

Kecamatan <i>Subdistrict</i>	Poliklinik <i>Polyclinic</i>			
	2011	2014	2018	2019
(1)	(11)	(12)	(13)	(14)
01. Semau	-	-	-	-
02. Semau Selatan	-	-	-	-
03. Kupang Barat	-	-	1	2
04. Nekamese	-	-	-	-
05. Kupang Tengah	2	2	1	2
06. Taebenu	-	1	-	2
07. Amarasi	1	1	1	1
08. Amarasi Barat	-	-	-	-
09. Amarasi Selatan	1	1	1	2
10. Amarasi Timur	-	-	-	-
11. Kupang Timur	-	-	1	2
12. Amabi Oefeto Timur	-	-	-	-
13. Amabi Oefeto	-	-	-	-
14. Sulamu	-	-	-	-
15. Fatuleu	-	-	-	-
16. Fatuleu Barat	-	-	-	-
17. Fatuleu Tengah	-	-	-	-
18. Takari	-	-	-	-
19. Amfoang Selatan	-	-	-	-
20. Amfoang Barat Daya	-	-	-	-
21. Amfoang Utara	-	-	-	-
22. Amfoang Barat Laut	-	-	-	-
23. Amfoang Timur	-	-	-	-
24. Amfoang Tengah	-	-	-	-
Kabupaten Kupang <i>Kupang Regency</i>	4	5	5	11

Lanjutan Tabel/Continued Table 4.2.1

Kecamatan Subdistrict	Puskesmas Public Health Center			
	2011	2014	2018	2019
(1)	(15)	(16)	(17)	(18)
01. Semau	1	1	1	1
02. Semau Selatan	1	1	1	1
03. Kupang Barat	1	1	1	1
04. Nekamese	1	1	1	1
05. Kupang Tengah	1	1	1	1
06. Taebenu	1	1	1	1
07. Amarasi	1	1	1	1
08. Amarasi Barat	1	1	1	1
09. Amarasi Selatan	1	1	1	1
10. Amarasi Timur	1	1	1	1
11. Kupang Timur	1	2	2	2
12. Amabi Oefeto Timur	1	1	1	1
13. Amabi Oefeto	1	1	1	1
14. Sulamu	1	1	1	1
15. Fatuleu	1	1	1	1
16. Fatuleu Barat	1	1	1	1
17. Fatuleu Tengah	1	1	-	1
18. Takari	1	2	2	2
19. Amfoang Selatan	1	1	1	1
20. Amfoang Barat Daya	1	1	1	1
21. Amfoang Utara	1	1	1	1
22. Amfoang Barat Laut	1	1	1	1
23. Amfoang Timur	1	1	1	1
24. Amfoang Tengah	-	1	1	1
Kabupaten Kupang Kupang Regency	23	26	25	26

Lanjutan Tabel/*Continued Table* 4.2.1

Kecamatan <i>Subdistrict</i>	Puskesmas Pembantu <i>Subsidiary of Public Health Center</i>			
	2011	2014	2018	2019
(1)	(19)	(20)	(21)	(22)
01. Semau	7	7	7	7
02. Semau Selatan	2	5	5	5
03. Kupang Barat	11	11	11	11
04. Nekamese	9	9	10	10
05. Kupang Tengah	7	8	7	7
06. Taebenu	7	7	7	7
07. Amarasi	7	8	8	8
08. Amarasi Barat	7	7	7	7
09. Amarasi Selatan	4	4	4	4
10. Amarasi Timur	3	4	4	4
11. Kupang Timur	11	11	10	10
12. Amabi Oefeto Timur	9	9	9	9
13. Amabi Oefeto	5	6	6	5
14. Sulamu	6	6	4	5
15. Fatuleu	9	9	9	9
16. Fatuleu Barat	4	4	4	5
17. Fatuleu Tengah	3	3	4	4
18. Takari	8	7	9	6
19. Amfoang Selatan	6	6	6	6
20. Amfoang Barat Daya	3	4	3	3
21. Amfoang Utara	3	5	5	5
22. Amfoang Barat Laut	2	5	5	5
23. Amfoang Timur	4	4	4	5
24. Amfoang Tengah	1	4	4	4
Kabupaten Kupang <i>Kupang Regency</i>	138	153	152	151

Lanjutan Tabel/Continued Table 4.2.1

Kecamatan Subdistrict	Apotek Pharmacy			
	2011	2014	2018	2019
(1)	(23)	(24)	(25)	(26)
01. Semau	-	-	-	-
02. Semau Selatan	-	-	-	-
03. Kupang Barat	-	-	-	-
04. Nekamese	-	-	-	-
05. Kupang Tengah	-	1	3	3
06. Taebenu	-	1	-	1
07. Amarasi	-	-	-	-
08. Amarasi Barat	-	-	-	-
09. Amarasi Selatan	-	-	-	-
10. Amarasi Timur	-	-	-	-
11. Kupang Timur	-	2	3	3
12. Amabi Oefeto Timur	-	-	-	-
13. Amabi Oefeto	-	-	-	-
14. Sulamu	-	-	-	-
15. Fatuleu	-	-	-	-
16. Fatuleu Barat	-	-	-	-
17. Fatuleu Tengah	-	-	-	-
18. Takari	-	-	-	1
19. Amfoang Selatan	-	-	-	-
20. Amfoang Barat Daya	-	-	-	-
21. Amfoang Utara	-	-	-	-
22. Amfoang Barat Laut	-	-	-	-
23. Amfoang Timur	-	-	-	-
24. Amfoang Tengah	-	-	-	-
Kabupaten Kupang Kupang Regency	-	4	6	8

Catatan/Note: ¹ Desa pada tabel ini termasuk Unit Permukiman Transmigrasi (UPT) yang masih dibina oleh kementerian terkait dan nagari di Kabupaten/Kota Sumatera Barat/Villages in this table include Transmigration Settlement Unit which is still fostered by the relevant ministries and the nagari in the Province of Sumatera Barat

Sumber/Source: BPS, Pendataan Potensi Desa (Podes)/BPS-Statistics Indonesia, Village Potential Data Collecting

Tabel
Table 4.2.3**Persentase Penduduk yang Mempunyai Keluhan Kesehatan Selama Sebulan Terakhir Menurut Kecamatan, 2014–2019***Percentage of People Who Had Health Complaint During a Month Prior to The Survey by Subdistrict, 2014–2019*

Kecamatan Subdistrict	2014	2015	2016	2017	2018	2019
(1)	(2)	(3)	(4)	(5)	(6)	(7)
01. Semau
02. Semau Selatan
03. Kupang Barat
04. Nekamese
05. Kupang Tengah
06. Taebenu
07. Amarasi
08. Amarasi Barat
09. Amarasi Selatan
10. Amarasi Timur
11. Kupang Timur
12. Amabi Oefeto Timur
13. Amabi Oefeto
14. Sulamu
15. Fatuleu
16. Fatuleu Barat
17. Fatuleu Tengah
18. Takari
19. Amfoang Selatan
20. Amfoang Barat Daya
21. Amfoang Utara
22. Amfoang Barat Laut
23. Amfoang Timur
24. Amfoang Tengah
Kabupaten Kupang Kupang Regency	33,86	34,86	35,46	26,48

Sumber/Source: BPS, Diolah dari Survei Sosial Ekonomi Nasional (SUSENAS) 2016–2019/BPS-Statistics Indonesia, Based on 2016–2019 National Socio-Economic Survey

4.3 AGAMA DAN SOSIAL LAINNYA RELIGION AND OTHER SOCIAL AFFAIRS

Tabel 4.3.1 **Jumlah Penduduk Menurut Kecamatan dan Agama yang**
Table **Dianut, 2019**
Population by Subdistrict and Religion, 2019

Kecamatan Subdistrict	Islam	Protestant Protestant	Katolik Chatolic	Hindu	Budha Buddha	Lainnya Others
(1)	(2)	(3)	(4)	(5)	(6)	(7)
01. Semau	...	10 058
02. Semau Selatan	...	12 745
03. Kupang Barat	952	24 042
04. Nekamese	...	21 475
05. Kupang Tengah	1 075	21 705
06. Taebenu	304	11 245
07. Amarasi	961	17 214
08. Amarasi Barat	...	133 83
09. Amarasi Selatan	...	8 476
10. Amarasi Timur	...	10 635
11. Kupang Timur	1 956	31 010
12. Amabi Oefeto Timur	...	12 722
13. Amabi Oefeto	...	10 151
14. Sulamu	1 686	12 945
15. Fatuleu	1 254	25 473
16. Fatuleu Barat	...	11 719
17. Fatuleu Tengah	...	8 261
18. Takari	...	17 279
19. Amfoang Selatan	...	12 623
20. Amfoang Barat Daya	...	7 935
21. Amfoang Utara	...	7 507
22. Amfoang Barat Laut	...	9 091
23. Amfoang Timur	...	9 998
24. Amfoang Tengah	...	7 934
Kabupaten Kupang Kupang Regency	...	335 626

Catatan/ Note :

Sumber/Source: Kementerian Agama Kabupaten Kupang/Ministry of Religious Affairs of Kupang Regency - Office

Tabel
Table 4.3.2

**Jumlah Tempat Peribadatan Menurut Kecamatan,
2019**
Number of Places of Worship by Subdistrict, 2019

Kecamatan Subdistrict	Islam	Protestant Protestant	Katolik Catholic	Hindu	Budha Buddha	Lainnya Others
(1)	(2)	(3)	(4)	(5)	(6)	(7)
01. Semau	...	37
02. Semau Selatan	...	26
03. Kupang Barat	4	61
04. Nekamese	...	43
05. Kupang Tengah	5	37
06. Taebenu	...	24
07. Amarasi	3	51
08. Amarasi Barat	...	44
09. Amarasi Selatan	...	26
10. Amarasi Timur	...	25
11. Kupang Timur	5	61
12. Amabi Oefeto Timur	...	51
13. Amabi Oefeto	...	21
14. Sulamu	5	28
15. Fatuleu	5	66
16. Fatuleu Barat	...	18
17. Fatuleu Tengah	...	12
18. Takari	...	54
19. Amfoang Selatan	...	24
20. Amfoang Barat Daya	...	21
21. Amfoang Utara	...	17
22. Amfoang Barat Laut	...	24
23. Amfoang Timur	...	17
24. Amfoang Tengah	...	22
Kabupaten Kupang Kupang Regency	...	810

Catatan/ Note : Rumah Ibadah Protestan terdiri dari bangunan permanen, semi permanen dan darurat/ Place of Worship for Protestant consist of permanent, semi-permanent and emergency building

Sumber/Source: Kementerian Agama Kabupaten Kupang/Ministry of Religious Affairs of Kupang Regency - Office

Tabel
Table 4.3.3

**Jumlah Desa¹/Kelurahan yang Mengalami Bencana Alam²
Menurut Kecamatan, 2011–2019**
**Number of Villages¹ that Had Natural Disaster² by Subdistrict,
2011–2019**

Kecamatan Subdistrict	Banjir/Flood			
	2011	2014	2018	2019
(1)	(2)	(3)	(4)	(5)
01. Semau	1	-	-	-
02. Semau Selatan	-	-	-	-
03. Kupang Barat	-	2	3	1
04. Nekamese	1	1	-	-
05. Kupang Tengah	3	5	4	1
06. Taebenu	-	1	-	-
07. Amarasi	-	1	-	-
08. Amarasi Barat	2	3	1	1
09. Amarasi Selatan	-	1	-	-
10. Amarasi Timur	-	-	-	1
11. Kupang Timur	3	8	1	3
12. Amabi Oefeto Timur	1	-	-	-
13. Amabi Oefeto	-	-	1	2
14. Sulamu	3	2	-	1
15. Fatuleu	2	-	-	2
16. Fatuleu Barat	1	-	-	1
17. Fatuleu Tengah	-	-	-	-
18. Takari	-	-	10	1
19. Amfoang Selatan	-	-	-	-
20. Amfoang Barat Daya	-	-	2	-
21. Amfoang Utara	-	1	3	2
22. Amfoang Barat Laut	3	-	2	-
23. Amfoang Timur	-	1	-	2
24. Amfoang Tengah	-	-	3	-
Kabupaten Kupang Kupang Regency	20	26	30	19

Lanjutan Tabel/*Continued Table* 4.3.3

Kecamatan <i>Subdistrict</i>	Gempa Bumi/ <i>Earthquake</i>			
	2011	2014	2018	2019
(1)	(6)	(7)	(8)	(9)
01. Semau	-	-	-	-
02. Semau Selatan	-	-	-	-
03. Kupang Barat	-	-	-	-
04. Nekamese	-	1	-	-
05. Kupang Tengah	-	-	-	-
06. Taebenu	-	-	-	-
07. Amarasi	-	-	-	-
08. Amarasi Barat	-	-	-	-
09. Amarasi Selatan	-	-	-	-
10. Amarasi Timur	-	-	-	-
11. Kupang Timur	-	-	-	-
12. Amabi Oefeto Timur	-	-	-	-
13. Amabi Oefeto	-	-	-	-
14. Sulamu	-	-	-	-
15. Fatuleu	-	-	-	-
16. Fatuleu Barat	-	-	-	-
17. Fatuleu Tengah	-	1	-	-
18. Takari	-	-	-	-
19. Amfoang Selatan	-	-	-	-
20. Amfoang Barat Daya	-	-	-	-
21. Amfoang Utara	-	-	-	-
22. Amfoang Barat Laut	-	-	-	-
23. Amfoang Timur	-	-	-	-
24. Amfoang Tengah	-	-	-	-
Kabupaten Kupang <i>Kupang Regency</i>	-	2	-	-

Lanjutan Tabel/Continued Table 4.3.3

Kecamatan Subdistrict	Tanah Longsor/Landslide			
	2011	2014	2018	2019
(1)	(10)	(11)	(12)	(13)
01. Semau	-	-	-	-
02. Semau Selatan	-	-	-	-
03. Kupang Barat	-	1	1	1
04. Nekamese	1	4	2	1
05. Kupang Tengah	2	2	-	-
06. Taebenu	-	2	-	-
07. Amarasi	2	6	1	1
08. Amarasi Barat	-	6	3	-
09. Amarasi Selatan	4	4	1	-
10. Amarasi Timur	-	1	-	-
11. Kupang Timur	1	1	-	-
12. Amabi Oefeto Timur	1	1	4	1
13. Amabi Oefeto	-	-	-	-
14. Sulamu	-	-	-	1
15. Fatuleu	3	1	-	3
16. Fatuleu Barat	-	-	-	-
17. Fatuleu Tengah	2	4	-	4
18. Takari	-	1	8	1
19. Amfoang Selatan	-	-	1	1
20. Amfoang Barat Daya	-	-	1	-
21. Amfoang Utara	-	-	-	1
22. Amfoang Barat Laut	4	-	2	-
23. Amfoang Timur	-	-	-	-
24. Amfoang Tengah	-	-	2	1
Kabupaten Kupang Kupang Regency	20	34	26	16

Catatan/Note: ¹ Desa pada tabel ini termasuk Unit Permukiman Transmigrasi (UPT) yang masih dibina oleh kementerian terkait dan nagari di Kabupaten/Kota Sumatera Barat/Villages in this table are included in Transmigration Settlement Unit which is still fostered by the relevant ministries and the nagari in the Province of Sumatera Barat

² Terjadi dalam tiga tahun terakhir sampai dengan saat pencacahan/Occured during the last three years by the time of enumeration

Sumber/Source: BPS, Pendataan Potensi Desa (Podes)/BPS-Statistics Indonesia, Village Potential Data Collecting

4.4 KEMISKINAN POVERTY

Tabel 4.4.1 Garis Kemiskinan, Jumlah dan Persentase Penduduk Miskin di Kabupaten Kupang, 2012–2019
Poverty Line, Number and Percentage of poor People in Kupang Regency, 2012–2019

Tahun <i>Year</i>	Garis Kemiskinan (rupiah/kapita/bulan) <i>Poverty Line (rupiah/capita/month)</i>	Jumlah Penduduk Miskin (ribu) <i>Number of Poor People (thousand)</i>	Persentase Penduduk Miskin <i>Percentage of Poor People</i>
(1)	(2)	(3)	(4)
2012	232 631	61,90	20,10
2013	252 934	101,50	19,96
2014	264 554	64,96	19,05
2015	282 496	80,98	23,37
2016	309 208	82,57	23,43
2017	325 677	84,35	22,91
2018	336 984	88,67	23,10
2019	356 463	92,02	23,03

Sumber/Source: BPS, Survei Sosial Ekonomi Nasional (SUSENAS)/ BPS–Statistics Indonesia, National Economic Survey

Tabel
Table 4.4.2

**Indeks Kedalaman Kemiskinan dan Indeks Keparahan
Kemiskinan di Kabupaten Kupang, 2012–2019**
*Poverty Gap Index and Poverty Severity Index in Kupang
Regency, 2012–2019*

Tahun <i>Year</i>	Indeks Kedalaman Kemiskinan <i>Poverty Gap Index</i>	Indeks Keparahan Kemiskinan <i>Poverty Severity Index</i>
(1)	(2)	(3)
2012	3,18	0,82
2013	3,28	0,78
2014	3,71	0,98
2015	5,02	1,50
2016	3,67	0,80
2017	4,85	1,30
2018	3,55	0,87
2019	4,48	1,28

Sumber/Source: BPS, Survei Sosial Ekonomi Nasional (SUSENAS)/ BPS–Statistics Indonesia, National Economic Survey

BAB

CHAPTER

5

PERTANIAN, KEHUTANAN, PETERNAKAN, DAN PERIKANAN

AGRICULTURE, FORESTRY, LIVESTOCK, AND FISHERY

Produksi Bawang Merah:

499,60 ton

Produksi Cabai:

460,30 ton



PENJELASAN TEKNIS

1. Di tingkat kabupaten Survei Pertanian (SP) diselenggarakan oleh BPS bekerjasama dengan Dinas Pertanian kabupaten.

2. Data pokok tanaman pangan yang dikumpulkan adalah luas panen dan produktivitas (produksi per hektar). Produksi tanaman pangan merupakan hasil perkalian antara luas panen dengan produktivitas.

Tanaman pangan mencakup padi dan palawija (jagung, kedelai, kacang tanah, ubi kayu dan ubi jalar).

3. Data lahan sawah yang dikumpulkan setiap akhir tahun meliputi:

a. Sawah berpengairan teknis:

Sawah yang memperoleh pengairan dimana saluran pemberi terpisah dari saluran pembuang agar penyediaan dan pembagian irigasi dapat sepenuhnya diatur dan diukur dengan mudah. Jaringan seperti ini biasanya terdiri dari saluran induk, sekunder dan tersier. Saluran induk, sekunder serta bangunannya dibangun, dikuasai dan dipelihara oleh pemerintah.

b. Sawah berpengairan setengah teknis:

Sawah berpengairan teknis

TECHNICAL NOTES

1. *In regency level, BPS conducts Agriculture Survey in cooperation with Regency Agriculture Service.*

2. *Basic data of food crops collected are total area harvested and productivity (production per hectare). Production of food crops is the multiplication of total area harvested and productivity*

Data of food crops consist of paddy and crops (maize, soybean, peanut, cassava and sweet potatoes).

3. *Paddy field data collected regularly at the end of the year covers:*

a. *Paddy field with technical irrigation:*

Paddy field watered by the irrigation that its inflow and outflow drain is separated simply in order to manage and measure water distribution easily. This kind of drain, in general, consists of main, secondary and tertiary drains. Main and Secondary drains including its construction are maintained by and under the authority of the government.

b. *Paddy field with semi-technical irrigation:*

Paddy field with technical

tetapi pemerintah hanya menguasai bangunan penyadap untuk dapat mengatur dan mengukur pemasukan air, sedangkan jaringan selanjutnya tidak diukur dan dikuasai oleh pemerintah.

irrigation but the government merely owns and maintains the inflow drain to manage and to measure the water. Whereas, next parts of the technical irrigation are not controlled by the government.

- c. Sawah berpengairan sederhana:
Sawah yang memperoleh pengairan yang cara pembagian dan pembuangan airnya belum teratur, walaupun pemerintah sudah ikut membangun sebagian dari jaringan tersebut (misalnya biaya pembuatan bendungannya).
- d. Sawah tadah hujan:
Sawah yang pengairannya tergantung pada air hujan.
- e. Sawah pasang surut:
Sawah yang pengairannya tergantung pada air sungai yang dipengaruhi oleh pasang surutnya air laut.
- f. Sawah lainnya:
Termasuk lahan sawah lebak, polder dan lain-lain.

- c. *Paddy field with traditional Irrigation:*
Paddy field watered by the irrigation that its inflow and outflow drains have not been properly managed even though the government has involved in the construction of the drain (for instance funding the construction of the dam).
- d. *Rainfed paddy field:*
Paddy field which solely relies on rainfall.
- e. *Tidal change paddy field: Paddy field which relies on river's water that is affected by tidal change of the sea.*
- f. *Other paddy fields:*
Including 'lebak' (natural swampy area) paddy field, polder and so on.

4. Produksi padi mencakup padi sawah dan padi ladang. Data produksi padi dan palawija yang dikumpulkan dalam satuan gabah kering giling (padi), pipilan kering (jagung), umbi basah (ubi kayu dan ubi jalar) dan biji kering

4. *The production of paddy includes wetland and dry land paddies. Data of paddy production collected are in form of dried un-hulled paddy, dry seed of maize, fresh tuber of cassava and sweet potatoes and dry un-shelled soybean and peanut.*

(kacang tanah dan kedelai).

5. Kawasan Hutan adalah wilayah tertentu berupa hutan, yang ditunjuk dan atau ditetapkan oleh pemerintah untuk mempertahankan keberadaannya sebagai hutan tetap. Hal ini untuk menjamin kepastian hukum status kawasan hutan, letak batas dan luas suatu wilayah tertentu yang sudah ditunjuk menjadi kawasan hutan tetap.

Kawasan hutan Indonesia ditetapkan oleh Menteri Kehutanan dalam bentuk Surat Keputusan Menteri Kehutanan tentang Penunjukan Kawasan Hutan dan Perairan Provinsi. Penunjukan ini disusun berdasarkan hasil pemadu serasian antara Rencana Tata Ruang Wilayah Provinsi (RTRWP) dengan Tata Guna Hutan Kesepakatan (TGHK).

Penunjukan kawasan hutan mencakup kawasan perairan yang menjadi bagian dari Kawasan Suaka Alam (KSA) dan Kawasan Pelestarian Alam (KPA).

6. Kawasan Suaka Alam (KSA) adalah kawasan dengan ciri khas tertentu, baik di darat maupun di perairan. Fungsi pokoknya adalah sebagai kawasan pengawetan keanekaragaman tumbuhan dan satwa serta ekosistemnya. Selain

5. *Forest area is a specific territory of forest determined and or established by the government to maintain it as a permanent forest. The importance of this policy is to ensure its legitimation on forest area status, boundary and total area of a territory that has been established as permanent forest area.*

Forest area, in Indonesia, is established by Ministry of Forestry in the Decree of Ministry of Forestry on the Designation of Provincial Forest Area and Inland Water, Coastal and Marine Ecosystem. This designation is based on the result of the integration and harmonization of Provincial Spatial Planning (called RTRWP on Rencana Tata Ruang Wilayah Provinsi) and Land Forest Use by Consensus (called TGHK on Tata Guna Hutan Kesepakatan).

The designation of forest area also includes aquatic areas that are parts of Nature Reserve and Nature Conservation areas.

6. *Nature reserve is the area with specific characteristic both in land area and aquatic area. Its main function is to preserve the biodiversity of plants and animals as well as their ecosystem. Besides, it also serves as the area for life*

itu juga berfungsi sebagai wilayah sistem penyangga kehidupan.

7. Kawasan Pelestarian Alam (KPA) adalah kawasan dengan ciri khas tertentu, baik di darat maupun perairan. Fungsi pokoknya adalah melindungi sistem penyangga kehidupan, mempertahankan keanekaragaman jenis tumbuhan dan satwa, serta memanfaatkan secara lestari sumber daya alam hayati dan ekosistemnya.
8. Berdasarkan Undang-Undang No. 41 Tahun 1999 tentang Kehutanan, kawasan hutan dibagi ke dalam kelompok Hutan Konservasi, Hutan Lindung, dan Hutan Produksi dengan pengertian sebagai berikut:
 - a. Hutan Konservasi adalah kawasan hutan dengan ciri khas tertentu yang mempunyai fungsi pokok mempertahankan keanekaragaman tumbuhan dan satwa serta ekosistemnya.
 - b. Hutan Lindung adalah kawasan hutan yang mempunyai fungsi pokok melindungi sistem penyangga kehidupan yang mengatur tata air, mencegah banjir, mengendalikan erosi, mencegah intrupsi air laut, dan memelihara kesuburan tanah.
 - c. Hutan Produksi adalah kawasan hutan yang mempunyai fungsi pokok

support system.

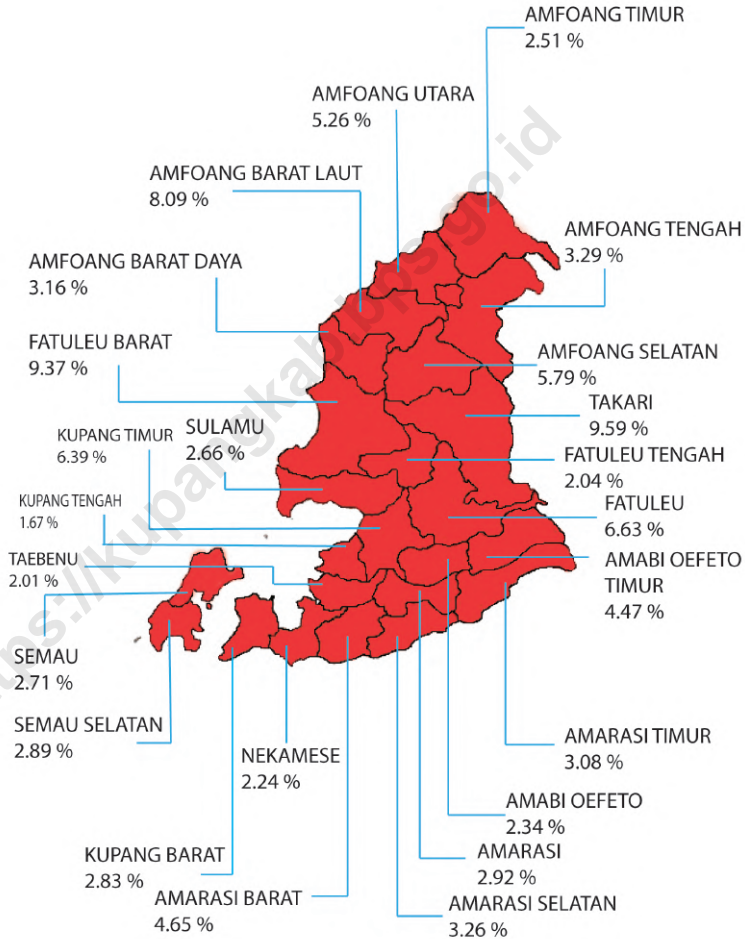
7. *Nature Conservation Area is the area with specific characteristic of both in land area and aquatic areas. Its main function is to protect life support system, preserve the biodiversity of plants and animals and also to provide a sustainable utilization of natural resources and their ecosystem.*
8. *According to Forestry Act No. 41, 1999, forest area is divided into groups of Conservation Forest, Protection Forest, and Production Forest which are defined as follows:*
 - a. *Conservation Forest is forest area with specific characteristic which main function is to preserve the biodiversity of plants and animals as well as their ecosystem.*
 - b. *Protection Forest is forest area which main function is to protect life support system that manages hydrological system, prevents flood, controls erosion, prevents sea water intrusion, and to maintain soil fertility.*
 - c. *Production Forest is forest area which function is to produce forest product. Production*

memproduksi hasil hutan. Hutan produksi terdiri dari Hutan Produksi Tetap (HP), Hutan Produksi Terbatas (HPT), dan Hutan Produksi yang dapat dikonversi.

forest is classified into Permanent Production Forest, Limited Production Forest and Convertible Production Forest.

9. Hutan konservasi terdiri dari:
 - a. Kawasan suaka alam yang berupa Cagar Alam (CA) dan Suaka Margasatwa (SM)
 - b. Kawasan pelestarian alam yang berupa Taman Nasional (TN), Taman Hutan Raya (THR), dan Taman Wisata Alam (TWA)
 - c. Taman Buru
 10. Taman Buru adalah kawasan hutan yang ditetapkan sebagai tempat wisata berburu.
 11. Lahan Kritis adalah lahan yang telah sangat rusak karena kehilangan penutupan vegetasinya, sehingga kehilangan atau berkurang fungsinya sebagai penahan air, pengendali erosi, siklus hara, pengatur iklim mikro dan retensi karbon. Berdasarkan kondisi vegetasinya, kondisi lahan dapat diklasifikasikan sebagai sangat kritis, kritis, agak kritis, potensial kritis dan kondisi normal.
 12. Semua data pertanian diperoleh dari dinas terkait.
9. *Conservation forest is divided into:*
 - a. *Nature reserve area which includes Strict Nature Reserve and Wildlife Reserve*
 - b. *Nature conservation area which includes National Park, Grand Forest Park, and Nature Recreation Park*
 - c. *Hunting Park*
 10. *Hunting Park is forest area which is established as a recreational hunting area.*
 11. *Critical Land refers to the area severely damaged due to the loss of its vegetation cover. This results in the loss or deficiency of soil's functions as water holding, erosion control, nutrient cycle, microclimate control, and carbon retention. According to vegetation condition, land condition is classified into severely critical, critical, relatively critical, potential to be critical, and normal condition.*
 12. *All agriculture data are collected from related institutions.*

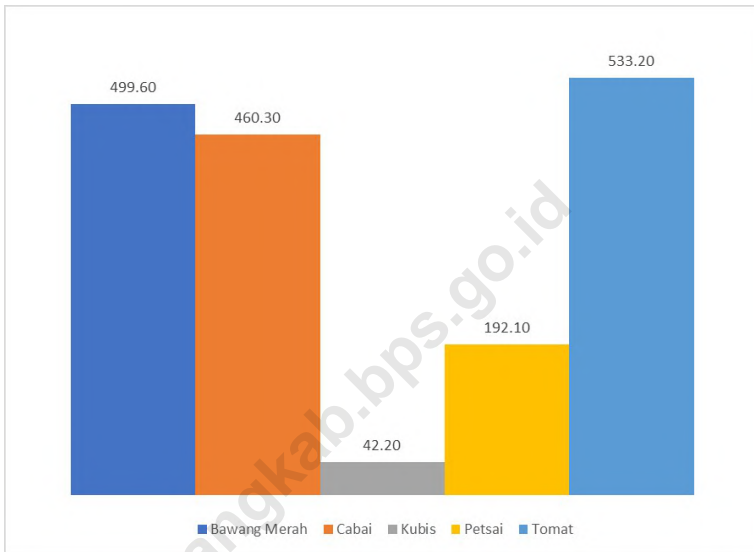
Gambar 5.1 Luas Daerah menurut Kecamatan (%), 2019
Figures 5.1 Area of Subdistrict (%), 2019



Sumber/Source : Berdasarkan Peraturan Menteri Dalam Negeri No. 66 Tahun 2011 tanggal 28 Desember 2011
 Based on Minister Of Home Affairs Regulation No 66/2011, December 28, 2011

Gambar 5.2
Figures

Produksi Tanaman Sayuran, 2019
Production of Vegetables, 2019



Sumber/Source : BPS, Statistik Pertanian Hortikultura SPH-SBS/BPS-Statistics Indonesia, Agricultural Statistic for Horticulture SPH-SBS

**5.1 HORTIKULTURA
HORTICULTURE**

Tabel 5.1.1 Luas Panen Tanaman Sayuran Menurut Kecamatan dan Jenis Tanaman (ha), 2018 dan 2019
Harvested Area of Vegetables by Subdistrict and Kind of Plant (ha), 2018 and 2019

Kecamatan Subdistrict (1)	Bawang Merah/Shallot		Cabai/Chili	
	2018 (2)	2019 (3)	2018 (4)	2019 (5)
01. Semau	-	-	-	-
02. Semau Selatan	-	275	-	29
03. Kupang Barat	15	44	7	12
04. Nekamese	-	1	2	5
05. Kupang Tengah	-	8	6	6
06. Taebenu	-	-	-	9
07. Amarasi	-	-	-	5
08. Amarasi Barat	-	-	-	-
09. Amarasi Selatan	-	3	17	14
10. Amarasi Timur	-	-	18	13
11. Kupang Timur	-	-	-	-
12. Amabi Oefeto Timur	-	-	-	9
13. Amabi Oefeto	-	-	-	4
14. Sulamu	-	-	-	-
15. Fatuleu	-	-	-	-
16. Fatuleu Barat	3	4	-	7
17. Fatuleu Tengah	-	-	-	-
18. Takari	-	-	3	11
19. Amfoang Selatan	-	-	-	-
20. Amfoang Barat Daya	-	-	4	2
21. Amfoang Utara	-	-	-	-
22. Amfoang Barat Laut	-	5	2	8
23. Amfoang Timur	-	-	1	7
24. Amfoang Tengah	6	-	5	9
Kabupaten Kupang Kupang Regency	24	340	65	150

Lanjutan Tabel/*Continued Table* 5.1.1

Kecamatan Subdistrict	Kentang/Potato		Kubis/Cabbage	
	2018	2019	2018	2019
(1)	(6)	(7)	(8)	(9)
01. Semau	-	-	-	-
02. Semau Selatan	-	-	-	-
03. Kupang Barat	-	-	-	6
04. Nekamese	-	-	-	-
05. Kupang Tengah	-	-	-	5
06. Taebenu	-	-	-	-
07. Amarasi	-	-	-	-
08. Amarasi Barat	-	-	-	-
09. Amarasi Selatan	-	-	-	-
10. Amarasi Timur	-	-	-	-
11. Kupang Timur	-	-	-	-
12. Amabi Oefeto Timur	-	-	-	-
13. Amabi Oefeto	-	-	-	-
14. Sulamu	-	-	-	-
15. Fatuleu	-	-	-	-
16. Fatuleu Barat	-	-	-	2
17. Fatuleu Tengah	-	-	-	-
18. Takari	-	-	-	-
19. Amfoang Selatan	-	-	-	-
20. Amfoang Barat Daya	-	-	-	-
21. Amfoang Utara	-	-	-	-
22. Amfoang Barat Laut	-	-	-	-
23. Amfoang Timur	-	-	-	-
24. Amfoang Tengah	-	-	2	1
Kabupaten Kupang Kupang Regency	-	-	2	14

Lanjutan Tabel/Continued Table 5.1.1

Kecamatan Subdistrict	Petsai Chinese Cabbage		Tomat/Tomato		Bawang Putih Garlic	
	2018	2019	2018	2019	2018	2019
(1)	(10)	(11)	(12)	(13)	(14)	(15)
01. Semau	-	-	-	-	-	-
02. Semau Selatan	-	11	-	9	-	-
03. Kupang Barat	3	10	9	19	-	-
04. Nekamese	4	2	1	2	-	-
05. Kupang Tengah	-	-	-	-	-	-
06. Taebenu	6	7	-	2	-	-
07. Amarasi	-	-	-	5	-	-
08. Amarasi Barat	-	-	-	-	-	-
09. Amarasi Selatan	-	2	12	7	-	-
10. Amarasi Timur	-	-	4	8	-	-
11. Kupang Timur	-	-	-	-	-	-
12. Amabi Oefeto Timur	-	-	2	-	-	-
13. Amabi Oefeto	-	-	1	8	-	-
14. Sulamu	-	-	-	-	-	-
15. Fatuleu	-	-	-	-	-	-
16. Fatuleu Barat	1	6	-	4	-	2
17. Fatuleu Tengah	-	-	-	-	-	-
18. Takari	1	5	-	-	-	-
19. Amfoang Selatan	2	-	-	-	1	-
20. Amfoang Barat Daya	-	1	-	1	-	-
21. Amfoang Utara	-	7	-	-	-	-
22. Amfoang Barat Laut	2	-	-	-	-	-
23. Amfoang Timur	-	-	-	2	-	-
24. Amfoang Tengah	12	-	2	-	-	-
Kabupaten Kupang Kupang Regency	31	51	31	67	1	2

Sumber/Source: BPS, Statistik Pertanian Hortikultura SPH-SBS/BPS-Statistics Indonesia, Agricultural Statistic for Horticulture SPH-SBS

Tabel
Table 5.1.2**Produksi Tanaman Sayuran Menurut Kecamatan dan Jenis Tanaman (ton), 2018 dan 2019**
Production of Vegetables by Subdistrict and Kind of Plant (ton), 2018 dan 2019

Kecamatan Subdistrict	Bawang Merah/Shallot		Cabai/Chili	
	2018	2019	2018	2019
(1)	(2)	(3)	(4)	(5)
01. Semau	-	-	-	-
02. Semau Selatan	-	98,00	-	36,20
03. Kupang Barat	15,00	308,00	14,00	108,00
04. Nekamese	-	10,00	7,60	5,70
05. Kupang Tengah	-	71,00	8,70	8,70
06. Taebenu	-	-	-	15,60
07. Amarasi	-	-	-	2,70
08. Amarasi Barat	-	-	-	-
09. Amarasi Selatan	-	2,00	10,20	75,00
10. Amarasi Timur	-	-	38,70	95,60
11. Kupang Timur	-	-	-	-
12. Amabi Oefeto Timur	-	-	-	17,20
13. Amabi Oefeto	-	-	-	25,40
14. Sulamu	-	-	-	-
15. Fatuleu	-	-	-	-
16. Fatuleu Barat	0,60	9,60	-	4,60
17. Fatuleu Tengah	-	-	-	-
18. Takari	-	-	5,50	29,10
19. Amfoang Selatan	-	-	-	-
20. Amfoang Barat Daya	-	-	0,80	3,60
21. Amfoang Utara	-	-	-	-
22. Amfoang Barat Laut	-	1,00	1,30	1,60
23. Amfoang Timur	-	-	0,40	22,20
24. Amfoang Tengah	2,50	-	1,30	9,10
Kabupaten Kupang Kupang Regency	18,10	499,60	88,50	460,30

Lanjutan Tabel/Continued Table 5.1.2

Kecamatan Subdistrict	Kentang/Potato		Kubis/Cabbage	
	2018	2019	2018	2019
(1)	(6)	(7)	(8)	(9)
01. Semau	-	-	-	-
02. Semau Selatan	-	-	-	-
03. Kupang Barat	-	-	-	30,00
04. Nekamese	-	-	-	-
05. Kupang Tengah	-	-	-	11,30
06. Taebenu	-	-	-	-
07. Amarasi	-	-	-	-
08. Amarasi Barat	-	-	-	-
09. Amarasi Selatan	-	-	-	-
10. Amarasi Timur	-	-	-	-
11. Kupang Timur	-	-	-	-
12. Amabi Oefeto Timur	-	-	-	-
13. Amabi Oefeto	-	-	-	-
14. Sulamu	-	-	-	-
15. Fatuleu	-	-	-	-
16. Fatuleu Barat	-	-	-	0,40
17. Fatuleu Tengah	-	-	-	-
18. Takari	-	-	-	-
19. Amfoang Selatan	-	-	-	-
20. Amfoang Barat Daya	-	-	-	-
21. Amfoang Utara	-	-	-	-
22. Amfoang Barat Laut	-	-	-	-
23. Amfoang Timur	-	-	-	-
24. Amfoang Tengah	-	-	0,90	0,50
Kabupaten Kupang Kupang Regency	-	-	0,90	42,20

Lanjutan Tabel/Continued Table 5.1.2

Kecamatan Subdistrict	Petsai Chinese Cabbage		Tomat/Tomato		Bawang Putih Garlic	
	2018	2019	2018	2019	2018	2019
(1)	(10)	(11)	(12)	(13)	(14)	(15)
01. Semau	-	-	-	-	-	-
02. Semau Selatan	-	14,50	-	15,60	-	-
03. Kupang Barat	10,00	33,00	45,80	295,00	-	-
04. Nekamese	2,20	2,50	2,00	12,30	-	-
05. Kupang Tengah	-	-	-	-	-	-
06. Taebenu	30,90	75,00	-	30,00	-	-
07. Amarasi	-	-	-	2,00	-	-
08. Amarasi Barat	-	-	-	-	-	-
09. Amarasi Selatan	-	14,00	6,80	92,00	-	-
10. Amarasi Timur	-	-	54,00	41,50	-	-
11. Kupang Timur	-	-	-	-	-	-
12. Amabi Oefeto Timur	-	-	0,20	-	-	-
13. Amabi Oefeto	-	-	0,10	41,40	-	-
14. Sulamu	-	-	-	-	-	-
15. Fatuleu	-	-	-	-	-	-
16. Fatuleu Barat	0,10	1,20	-	2,20	-	0,40
17. Fatuleu Tengah	-	-	-	-	-	-
18. Takari	1,00	50,20	-	-	-	-
19. Amfoang Selatan	1,50	-	-	-	0,10	-
20. Amfoang Barat Daya	-	0,20	-	0,60	-	-
21. Amfoang Utara	-	-	-	-	-	-
22. Amfoang Barat Laut	0,20	-	-	-	-	-
23. Amfoang Timur	-	-	-	0,60	-	-
24. Amfoang Tengah	1,90	1,50	0,20	-	-	-
Kabupaten Kupang Kupang Regency	47,80	192,10	109,10	533,20	0,10	0,40

Sumber/Source: BPS, Statistik Pertanian Hortikultura SPH-SBS/BPS-Statistics Indonesia, Agricultural Statistic for Horticulture SPH-SBS

Tabel
Table 5.1.3

Luas Panen Tanaman Sayuran dan Buah–Buahan Semusim Menurut Jenis Tanaman (ha), 2016–2019
Harvested Area of Seasonal Vegetables and Fruits by Kind of Plant (ha), 2016–2019

Jenis Tanaman Kind of Plants	2016	2017	2018	2019
(1)	(2)	(3)	(4)	(5)
Sayuran/ Vegetables				
Bawang Daun/ Wlech Onion	...	4,00	-	...
Bawang Merah/ Shallot	...	347,00	24,00	...
Bawang Putih/ Garlic	...	19,00	1,00	...
Bayam/ Spinach	...	136,00	73,00	...
Buncis/ Green Bean	...	63,00	13,00	...
Cabai Besar/ Chili	...	117,00	17,00	...
Cabai Rawit/ Chili	...	164,00	48,00	...
Cabai/ Chili	...	281,00	65,00	...
Jamur/ Mushroom	...	-	-	...
Kacang Merah/ Red Bean	...	-	-	...
Kacang Panjang/ Yardlong Bean	...	101,00	16,00	...
Kangkung/ Kangkong	...	160,00	25,00	...
Kembang Kol/ Cauliflower	...	13,00	1,00	...
Kentang/ Potato	...	-	-	...
Ketimun/ Cucumber	...	76,00	28,00	...
Kubis/ Cabbage	...	34,00	2,00	...
Labu Siam/ Chayote	...	67,00	8,00	...
Lobak/ Radish	...	-	-	...
Paprika/ Bell Pepper	...	-	-	...
Petsai/ Chinese Cabbage	...	123,00	31,00	...
Terung/ Eggplant	...	101,00	29,00	...
Tomat/ Tomato	...	145,00	31,00	...
Wortel/ Carrot	...	3,00	-	...
Buah-buahan/ Fruits				
Blewah/ Cantaloupe	...	-	-	...
Melon/ Melon	...	-	-	...
Semangka/ Watermelon	...	14,00	8,00	...
Stroberi/ Strawberry	...	-	-	...

Catatan/Note: Data tahun 2016 dan 2019 tidak tersedia/ Data for 2016 and 2019 are not available

Sumber/Source: BPS, Statistik Pertanian Hortikultura SPH-SBS/BPS-Statistics Indonesia, Agricultural Statistic for Horticulture SPH-SBS

Tabel 5.1.4 **Produksi Tanaman Sayuran dan Buah–Buahan Semusim Menurut Jenis Tanaman (ton), 2016–2019**
Production of Seasonal Vegetables and Fruits by Kind of Plant (ha), 2016–2019

Jenis Tanaman Kind of Plants	2016	2017	2018	2019
(1)	(2)	(3)	(4)	(5)
Sayuran/ Vegetables				
Bawang Daun/ Wlech Onion	...	2,40	-	...
Bawang Merah/ Shallot	...	2 651,80	18,10	...
Bawang Putih/ Garlic	...	9,40	0,10	...
Bayam/ Spinach	...	145,80	20,30	...
Buncis/ Green Bean	...	106,00	11,90	...
Cabai Besar/ Chili	...	108,50	14,00	...
Cabai Rawit/ Chili	...	187,40	74,50	...
Cabai/ Chili	...	295,90	88,50	...
Jamur/ Mushroom	...	-	-	...
Kacang Merah/ Red Bean	...	-	-	...
Kacang Panjang/ Yardlong Bean	...	192,20	28,70	...
Kangkung/ Kangkong	...	338,00	73,70	...
Kembang Kol/ Cauliflower	...	89,10	10,00	...
Kentang/ Potato	...	-	-	...
Ketimun/ Cucumber	...	239,20	85,30	...
Kubis/ Cabbage	...	109,80	0,90	...
Labu Siam/ Chayote	...	342,30	31,50	...
Lobak/ Radish	...	-	-	...
Paprika/ Bell Pepper	...	-	-	...
Petsai/ Chinese Cabbage	...	293,60	47,80	...
Terung/ Eggplant	...	264,40	109,10	...
Tomat/ Tomato	...	411,00	109,10	...
Wortel/ Carrot	...	1,50	-	...
Buah-buahan/ Fruits				
Blewah/ Cantaloupe	...	-	-	...
Melon/ Melon	...	-	-	...
Semangka/ Watermelon	...	27,10	80,00	...
Stroberi/ Strawberry	...	-	-	...

Catatan/Note: Data tahun 2016 dan 2019 tidak tersedia/ Data for 2016 and 2019 are not available

Sumber/Source: BPS, Statistik Pertanian Hortikultura SPH-SBS/BPS-Statistics Indonesia, Agricultural Statistic for Horticulture SPH-SBS

Tabel
Table 5.1.5

Luas Panen Tanaman Biofarmaka Menurut Kecamatan dan Jenis Tanaman (m²), 2018 dan 2019
Harvested Area of Medicinal Plants by Subdistrict and Kind of Plant (m²), 2018 and 2019

Kecamatan Subdistrict	Jahe/Ginger		Laos/Lengkuas/Galanga	
	2018	2019	2018	2019
(1)	(2)	(3)	(4)	(5)
01. Semau	-	-	-	-
02. Semau Selatan	-	-	-	-
03. Kupang Barat	-	-	-	40,00
04. Nekamese	-	-	-	76,00
05. Kupang Tengah	-	-	-	-
06. Taebenu	-	1,00	-	-
07. Amarasi	-	-	-	-
08. Amarasi Barat	-	-	-	-
09. Amarasi Selatan	-	-	-	-
10. Amarasi Timur	-	-	-	-
11. Kupang Timur	-	-	-	-
12. Amabi Oefeto Timur	-	-	-	-
13. Amabi Oefeto	-	-	-	-
14. Sulamu	-	-	-	-
15. Fatuleu	-	-	-	-
16. Fatuleu Barat	-	-	-	-
17. Fatuleu Tengah	-	610,00	-	155,00
18. Takari	-	-	-	-
19. Amfoang Selatan	-	-	-	-
20. Amfoang Barat Daya	-	300,00	-	450,00
21. Amfoang Utara	-	-	-	-
22. Amfoang Barat Laut	-	-	-	-
23. Amfoang Timur	-	1,00	-	-
24. Amfoang Tengah	-	-	-	-
Kabupaten Kupang Kupang Regency	-	912,00	-	721,00

Lanjutan Tabel/*Continued Table* 5.1.5

Kecamatan Subdistrict	Kencur/ <i>East Indian Galangal</i>		Kunyit/ <i>Turmeric</i>	
	2018	2019	2018	2019
(1)	(6)	(7)	(8)	(9)
01. Semau	-	-	-	-
02. Semau Selatan	-	-	-	-
03. Kupang Barat	-	-	-	45,00
04. Nekamese	-	-	-	194,00
05. Kupang Tengah	-	-	-	-
06. Taebenu	-	-	-	2,00
07. Amarasi	-	-	-	-
08. Amarasi Barat	-	-	-	-
09. Amarasi Selatan	-	-	-	-
10. Amarasi Timur	-	-	-	-
11. Kupang Timur	-	-	-	-
12. Amabi Oefeto Timur	-	-	-	-
13. Amabi Oefeto	-	-	-	-
14. Sulamu	-	-	-	-
15. Fatuleu	-	-	-	-
16. Fatuleu Barat	-	-	-	-
17. Fatuleu Tengah	-	-	-	1 200,00
18. Takari	-	-	-	-
19. Amfoang Selatan	-	-	-	-
20. Amfoang Barat Daya	-	-	-	400,00
21. Amfoang Utara	-	-	-	-
22. Amfoang Barat Laut	-	-	1 050,00	-
23. Amfoang Timur	-	-	-	1,00
24. Amfoang Tengah	-	-	-	-
Kabupaten Kupang Kupang Regency	-	-	1 050,00	1 842,00

Sumber/*Source*: BPS, Statistik Pertanian Hortikultura SPH-TBF/*BPS-Statistics Indonesia, Agricultural Statistic for Horticulture SPH-TBF*

Tabel 5.1.6 **Produksi Tanaman Biofarmaka Menurut Kecamatan dan Jenis Tanaman (kg), 2018 and 2019**
Table 5.1.6 **Production of Medicinal Plants by Subdistrict and Kind of Plant (kg) 2018 and 2019**

Kecamatan Subdistrict	Jahe/Ginger		Laos/Lengkuas/Galanga	
	2018	2019	2018	2019
(1)	(2)	(3)	(4)	(5)
01. Semau	-	-	-	-
02. Semau Selatan	-	-	-	-
03. Kupang Barat	-	-	-	-
04. Nekamese	-	-	-	-
05. Kupang Tengah	-	-	-	-
06. Taebenu	-	-	-	-
07. Amarasi	-	-	-	-
08. Amarasi Barat	-	-	-	-
09. Amarasi Selatan	-	-	-	-
10. Amarasi Timur	-	-	-	-
11. Kupang Timur	-	-	-	-
12. Amabi Oefeto Timur	-	-	-	-
13. Amabi Oefeto	-	-	-	-
14. Sulamu	-	-	-	-
15. Fatuleu	-	-	-	-
16. Fatuleu Barat	-	-	-	-
17. Fatuleu Tengah	-	-	-	-
18. Takari	-	-	-	-
19. Amfoang Selatan	-	-	-	-
20. Amfoang Barat Daya	-	-	-	-
21. Amfoang Utara	-	-	-	-
22. Amfoang Barat Laut	-	-	-	-
23. Amfoang Timur	-	-	-	-
24. Amfoang Tengah	-	-	-	-
Kabupaten Kupang Kupang Regency	-	-	-	-

Lanjutan Tabel/Continued Table 5.1.6

Kecamatan Subdistrict	Kencur/East Indian Galangal		Kunyit/Turmeric	
	2018	2019	2018	2019
(1)	(6)	(7)	(8)	(9)
01. Sema	-	-	-	-
02. Sema Selatan	-	-	-	-
03. Kupang Barat	-	-	-	-
04. Nekamese	-	-	-	-
05. Kupang Tengah	-	-	-	-
06. Taebenu	-	-	-	-
07. Amarasi	-	-	-	-
08. Amarasi Barat	-	-	-	-
09. Amarasi Selatan	-	-	-	-
10. Amarasi Timur	-	-	-	-
11. Kupang Timur	-	-	-	-
12. Amabi Oefeto Timur	-	-	-	-
13. Amabi Oefeto	-	-	-	-
14. Sulamu	-	-	-	-
15. Fatuleu	-	-	-	-
16. Fatuleu Barat	-	-	-	-
17. Fatuleu Tengah	-	-	-	-
18. Takari	-	-	-	-
19. Amfoang Selatan	-	-	-	-
20. Amfoang Barat Daya	-	-	-	-
21. Amfoang Utara	-	-	-	-
22. Amfoang Barat Laut	-	-	1 250,00	-
23. Amfoang Timur	-	-	-	-
24. Amfoang Tengah	-	-	-	-
Kabupaten Kupang Kupang Regency	-	-	1 250,00	-

Sumber/Source: BPS, Statistik Pertanian Hortikultura SPH-TBF/BPS-Statistics Indonesia, Agricultural Statistic for Horticulture SPH-TBF

Tabel 5.1.7 **Luas Panen Tanaman Biofarmaka Menurut Jenis Tanaman (m²), 2016–2019**
Table 5.1.7 **Harvested Area of Medicinal Plants by Kind of Plant (m²), 2016–2019**

Jenis Tanaman Kind of Plants	2016	2017	2018	2019
(1)	(2)	(3)	(4)	(5)
Dlingo/Dringo/ Sweet Root/ Calamus	...	-	-	...
Jahe/ Ginger	...	19 270,00	-	...
Kapulaga/ Java Cardamon	...	-	-	...
Keji Beling/Kecibeling/ Strobilanthes crispa	...	-	-	...
Kencur/ East Indian Galangal	...	865,00	-	...
Kunyit/ Turmeric	...	205 459,00	1 050,00	...
Laos/Lengkuas/ Galanga	...	13 587,00	-	...
Lempuyang/ Zingiber Aromaticum	...	-	-	...
Lidah Buaya/ Oliviera	...	-	-	...
Mahkota Dewa/ God's Crown	...	-	-	...
Mengkudu/Pace/ Indian Mulberry	...	-	-	...
Sambiloto/ King of Bitter	...	-	-	...
Temuireng/ Black Turmeric	...	-	-	...
Temukunci/ Chinese Keys	...	-	-	...
Temulawak/ Java Turmeric	...	512,00	-	...

Catatan/Note: Data tahun 2016 dan 2019 tidak tersedia/ Data for 2016 and 2019 are not available

Sumber/Source: BPS, Statistik Pertanian Hortikultura SPH-TBF/BPS-Statistics Indonesia, Agricultural Statistic for Horticulture SPH-TBF

Tabel 5.1.8 **Produksi Tanaman Biofarmaka Menurut Jenis Tanaman (kg), 2016–2019**
Production of Medicinal Plants by Kind of Plant (kg), 2016–2019

Jenis Tanaman Kind of Plants	2016	2017	2018	2019
(1)	(2)	(3)	(4)	(5)
Dlingo/Dringo/ Sweet Root/ Calamus	...	-	-	...
Jahe/ Ginger	...	8 080,00	-	...
Kapulaga/ Java Cardamon	...	-	-	...
Keji Beling/Kecibeling/ Strobilanthes crisper	...	-	-	...
Kencur/ East Indian Galangal	...	764,00	-	...
Kunyit/ Turmeric	...	93 781,00	1 250,00	...
Laos/Lengkuas/ Galanga	...	9 515,00	-	...
Lempuyang/ Zingiber Aromaticum	...	-	-	...
Lidah Buaya/ Oliviera	...	-	-	...
Mahkota Dewa/ God's Crown	...	-	-	...
Mengkudu/Pace/ Indian Mulberry	...	-	-	...
Sambiloto/ King of Bitter	...	-	-	...
Temuireng/ Black Turmeric	...	-	-	...
Temukunci/ Chinese Keys	...	-	-	...
Temulawak/ Java Turmeric	...	430,00	-	...

Catatan/Note: Data tahun 2016 dan 2019 tidak tersedia/ Data for 2016 and 2019 are not available

Sumber/Source: BPS, Statistik Pertanian Hortikultura SPH-TBF/BPS-Statistics Indonesia, Agricultural Statistic for Horticulture SPH-TBF

Tabel 5.1.9 Luas Panen Tanaman Hias Menurut Kecamatan dan Jenis Tanaman (m²), 2018 and 2019
Table 5.1.9 *Harvested Area of Ornamental Plants by Subdistrict and Kind of Plant (m²), 2018 and 2019*

Kecamatan Subdistrict	Anggrek Orchid		Krisan Chrysantemum	
	2018	2019	2018	2019
(1)	(2)	(3)	(4)	(5)
01. Semau	-	-	-	-
02. Semau Selatan	-	-	-	-
03. Kupang Barat	-	-	-	-
04. Nekamese	-	-	-	-
05. Kupang Tengah	-	-	-	-
06. Taebenu	-	-	-	-
07. Amarasi	-	-	-	-
08. Amarasi Barat	-	-	-	-
09. Amarasi Selatan	-	-	-	-
10. Amarasi Timur	-	-	-	-
11. Kupang Timur
12. Amabi Oefeto Timur	-	-	-	-
13. Amabi Oefeto	-	-	-	-
14. Sulamu	-	-	-	-
15. Fatuleu	-	-	-	-
16. Fatuleu Barat	-	-	-	-
17. Fatuleu Tengah	-	-	-	-
18. Takari
19. Amfoang Selatan	-	-	-	-
20. Amfoang Barat Daya	-	-	-	-
21. Amfoang Utara	-	-	-	-
22. Amfoang Barat Laut	-	-	-	-
23. Amfoang Timur	-	-	-	-
24. Amfoang Tengah	-	-	-	-
Kabupaten Kupang Kupang Regency	-	-	-	-

Lanjutan Tabel/*Continued Table* 5.1.9

Kecamatan Subdistrict	Mawar Rose		Sedap Malam Tuberose	
	2018	2019	2018	2019
(1)	(6)	(7)	(8)	(9)
01. Sema	–	–	–	–
02. Sema Selatan	–	–	–	–
03. Kupang Barat	–	–	–	–
04. Nekamese	–	–	–	–
05. Kupang Tengah	–	–	–	–
06. Taebenu	–	–	–	–
07. Amarasi	–	–	–	–
08. Amarasi Barat	–	–	–	–
09. Amarasi Selatan	–	–	–	–
10. Amarasi Timur	–	–	–	–
11. Kupang Timur
12. Amabi Oefeto Timur	–	–	–	–
13. Amabi Oefeto	–	–	–	–
14. Sulamu	–	–	–	–
15. Fatuleu	–	–	–	–
16. Fatuleu Barat	–	–	–	–
17. Fatuleu Tengah	–	–	–	–
18. Takari
19. Amfoang Selatan	–	–	–	–
20. Amfoang Barat Daya	–	–	–	–
21. Amfoang Utara	–	–	–	–
22. Amfoang Barat Laut	–	–	–	–
23. Amfoang Timur	–	–	–	–
24. Amfoang Tengah	–	–	–	–
Kabupaten Kupang Kupang Regency	–	–	–	–

Tabel
Table 5.1.10
**Produksi Tanaman Hias Menurut Kecamatan dan Jenis
 Tanaman (tangkai), 2018 and 2019**
*Production of Ornamental Plants by Subdistrict and Kind of
 Plant (stalks), 2018 and 2019*

Kecamatan Subdistrict	Anggrek Orchid		Krisan Chrysantemum	
	2018	2019	2018	2019
(1)	(2)	(3)	(4)	(5)
01. Semau	-	-	-	-
02. Semau Selatan	-	-	-	-
03. Kupang Barat	-	-	-	-
04. Nekamese	-	-	-	-
05. Kupang Tengah	-	-	-	-
06. Taebenu	-	-	-	-
07. Amarasi	-	-	-	-
08. Amarasi Barat	-	-	-	-
09. Amarasi Selatan	-	-	-	-
10. Amarasi Timur	-	-	-	-
11. Kupang Timur
12. Amabi Oefeto Timur	-	-	-	-
13. Amabi Oefeto	-	-	-	-
14. Sulamu	-	-	-	-
15. Fatuleu	-	-	-	-
16. Fatuleu Barat	-	-	-	-
17. Fatuleu Tengah	-	-	-	-
18. Takari
19. Amfoang Selatan	-	-	-	-
20. Amfoang Barat Daya	-	-	-	-
21. Amfoang Utara	-	-	-	-
22. Amfoang Barat Laut	-	-	-	-
23. Amfoang Timur	-	-	-	-
24. Amfoang Tengah	-	-	-	-
Kabupaten Kupang Kupang Regency	-	-	-	-

Lanjutan Tabel/*Continued Table* 5.1.10

Kecamatan Subdistrict	Mawar Rose		Sedap Malam Tuberose	
	2018	2019	2018	2019
(1)	(6)	(7)	(8)	(9)
01. Semau	-	-	-	-
02. Semau Selatan	-	-	-	-
03. Kupang Barat	-	-	-	-
04. Nekamese	-	-	-	-
05. Kupang Tengah	-	-	-	-
06. Taebenu	-	-	-	-
07. Amarasi	-	-	-	-
08. Amarasi Barat	-	-	-	-
09. Amarasi Selatan	-	-	-	-
10. Amarasi Timur	-	-	-	-
11. Kupang Timur
12. Amabi Oefeto Timur	-	-	-	-
13. Amabi Oefeto	-	-	-	-
14. Sulamu	-	-	-	-
15. Fatuleu	-	-	-	-
16. Fatuleu Barat	-	-	-	-
17. Fatuleu Tengah	-	-	-	-
18. Takari
19. Amfoang Selatan	-	-	-	-
20. Amfoang Barat Daya	-	-	-	-
21. Amfoang Utara	-	-	-	-
22. Amfoang Barat Laut	-	-	-	-
23. Amfoang Timur	-	-	-	-
24. Amfoang Tengah	-	-	-	-
Kabupaten Kupang Kupang Regency	-	-	-	-

Tabel
Table 5.1.11

**Luas Panen Tanaman Hias Menurut Jenis Tanaman (m²),
 2016-2019**
**Harvested Area of Ornamental Plants by Kind of Plant (m²),
 2016-2019**

Jenis Tanaman Kind of Plants	2016	2017	2018	2019
(1)	(2)	(3)	(4)	(5)
Adenium (Kamboja Jepang)/ Adenium obesum	...	–	–	–
Aglaonema/ Chinese evergreens	...	–	–	–
Anggrek/ Orchid	...	–	–	–
Anthurium Bunga/ Flamingo Lily Flower	...	–	–	–
Anthurium Daun/ Laceleaf	...	–	–	–
Anyelir/ Carnation	...	–	–	–
Caladium/ Heart of Jesus	...	–	–	–
Cordyline/ Cordyline	...	–	–	–
Diffenbachia/ Dumb canes	...	–	–	–
Dracaena/ Dracaena	...	–	–	–
Euphorbia/ Spurges	...	–	–	–
Gladiol/ Gladiol	...	–	–	–
Herbras/ Gerbera	...	–	–	–
Krisan/ Chrysantemum	...	–	–	–
Mawar/ Rose	...	–	–	–
Melati/ Jasmine	...	–	–	–
Monstera/ Swiss cheese plant	...	–	–	–
Pakis/ Fern	...	–	–	–
Palem/ Palm	...	–	–	–
Pedang-pedangan/ Sansevieria	...	–	–	–
Pisang-pisangan/ Heliconia	...	–	–	–
Philodendron/ Philodendron	...	–	–	–
Sedap Malam/ Tuberose	...	–	–	–
Soka/ Ixora	...	–	–	–

Sumber/Source: BPS, Statistik Pertanian Hortikultura SPH-BST/BPS-Statistics Indonesia, Agricultural Statistic for Horticulture SPH-BST

Tabel 5.1.12 **Produksi Tanaman Hias Menurut Jenis Tanaman (tangkai), 2016-2019**
Table **Production of Ornamental Plants by Kind of Plant (stalks), 2016-2019**

Jenis Tanaman Kind of Plants	2016	2017	2018	2019
(1)	(2)	(3)	(4)	(5)
Adenium (Kamboja Jepang)/ Adenium obesum	...	–	–	–
Aglaonema/ Chinese evergreens	...	–	–	–
Anggrek/ Orchid	...	–	–	–
Anthurium Bunga/ Flamingo Lily Flower	...	–	–	–
Anthurium Daun/ Laceleaf	...	–	–	–
Anyelir/ Carnation	...	–	–	–
Caladium/ Heart of Jesus	...	–	–	–
Cordyline/ Cordyline	...	–	–	–
Diffenbachia/ Dumb canes	...	–	–	–
Dracaena/ Dracaena	...	–	–	–
Euphorbia/ Spurges	...	–	–	–
Gladiol/ Gladiol	...	–	–	–
Herbras/ Gerbera	...	–	–	–
Krisan/ Chrysantemum	...	–	–	–
Mawar/ Rose	...	–	–	–
Melati/ Jasmine	...	–	–	–
Monstera/ Swiss cheese plant	...	–	–	–
Pakis/ Fern	...	–	–	–
Palem/ Palm	...	–	–	–
Pedang-pedangan/ Sansevieria	...	–	–	–
Pisang–pisangan/ Heliconia	...	–	–	–
Philodendron/ Philodendron	...	–	–	–
Sedap Malam/ Tuberose	...	–	–	–
Soka/ Ixora	...	–	–	–

Sumber/Source: BPS, Statistik Pertanian Hortikultura SPH-BST/BPS-Statistics Indonesia, Agricultural Statistic for Horticulture SPH-BST

Tabel 5.1.13 **Produksi Buah-buahan Menurut Kecamatan dan Jenis Tanaman (ton), 2018 and 2019**
Table 5.1.13 **Production of Fruits by Subdistrict and Kind of Plant (ton), 2018 and 2019**

Kecamatan Subdistrict	Mangga/Mango		Durian/Durian	
	2018	2019	2018	2019
(1)	(2)	(3)	(4)	(5)
01. Semau	-	-	-	-
02. Semau Selatan	-	-	-	-
03. Kupang Barat	-	-	-	-
04. Nekamese	-	47,00	-	-
05. Kupang Tengah	-	-	-	-
06. Taebenu	-	37,30	-	-
07. Amarasi	-	-	-	-
08. Amarasi Barat	-	-	-	-
09. Amarasi Selatan	-	-	-	-
10. Amarasi Timur	-	-	-	-
11. Kupang Timur	-	-	-	-
12. Amabi Oefeto Timur	-	-	-	-
13. Amabi Oefeto	277,50	-	-	-
14. Sulamu	-	-	-	-
15. Fatuleu	-	-	-	-
16. Fatuleu Barat	-	56,70	-	-
17. Fatuleu Tengah	-	-	-	-
18. Takari	-	-	-	-
19. Amfoang Selatan	-	-	-	-
20. Amfoang Barat Daya	-	-	-	-
21. Amfoang Utara	-	-	-	-
22. Amfoang Barat Laut	-	-	-	-
23. Amfoang Timur	-	-	-	-
24. Amfoang Tengah	-	-	-	-
Kabupaten Kupang Kupang Regency	277,50	141,00	-	-

Lanjutan Tabel/*Continued Table* 5.1.13

Kecamatan Subdistrict	Jeruk/Orange		Pisang/Banana	
	2018	2019	2018	2019
(1)	(6)	(7)	(8)	(9)
01. Semau	-	-	-	-
02. Semau Selatan	-	-	-	-
03. Kupang Barat	-	-	-	-
04. Nekamese	-	-	-	-
05. Kupang Tengah	-	-	-	-
06. Taebenu	-	-	-	15,00
07. Amarasi	-	-	-	-
08. Amarasi Barat	-	-	-	-
09. Amarasi Selatan	-	-	-	-
10. Amarasi Timur	-	-	-	110,00
11. Kupang Timur	-	-	-	-
12. Amabi Oefeto Timur	-	-	-	-
13. Amabi Oefeto	-	-	55,50	-
14. Sulamu	-	-	-	-
15. Fatuleu	-	-	-	-
16. Fatuleu Barat	-	5,70	-	-
17. Fatuleu Tengah	-	-	-	-
18. Takari	-	-	-	465,00
19. Amfoang Selatan	-	-	-	250,00
20. Amfoang Barat Daya	-	-	-	-
21. Amfoang Utara	-	-	-	-
22. Amfoang Barat Laut	-	-	-	-
23. Amfoang Timur	-	-	-	-
24. Amfoang Tengah	-	-	-	-
Kabupaten Kupang Kupang Regency	-	5,70	55,50	840,00

Lanjutan Tabel/*Continued Table* 5.1.13

Kecamatan <i>Subdistrict</i>	Pepaya/Papaya		Salak/Salacca	
	2018	2019	2018	2019
(1)	(10)	(11)	(12)	(13)
01. Semau	-	-	-	-
02. Semau Selatan	-	-	-	-
03. Kupang Barat	-	-	-	-
04. Nekamese	-	18,30	-	-
05. Kupang Tengah	-	-	-	-
06. Taebenu	-	-	-	-
07. Amarasi	-	-	-	-
08. Amarasi Barat	-	-	-	-
09. Amarasi Selatan	-	-	-	-
10. Amarasi Timur	-	-	-	-
11. Kupang Timur	-	-	-	-
12. Amabi Oefeto Timur	-	-	-	-
13. Amabi Oefeto	6,30	-	-	-
14. Sulamu	-	-	-	-
15. Fatuleu	-	-	-	-
16. Fatuleu Barat	0,40	-	-	-
17. Fatuleu Tengah	-	-	-	-
18. Takari	-	156,10	-	-
19. Amfoang Selatan	-	-	-	-
20. Amfoang Barat Daya	-	-	-	-
21. Amfoang Utara	-	-	-	-
22. Amfoang Barat Laut	-	-	-	-
23. Amfoang Timur	-	-	-	-
24. Amfoang Tengah	-	20,00	-	-
Kabupaten Kupang <i>Kupang Regency</i>	6,70	840,0	-	-

Sumber/*Source*: BPS, Statistik Pertanian Hortikultura SPH-BST/BPS-Statistics Indonesia, Agricultural Statistic for Horticulture SPH-BST

Tabel 5.1.14 **Produksi Buah–Buahan dan Sayuran Tahunan Menurut Jenis Tanaman (ton), 2016–2019**
Production of Annual Fruits and Vegetables by Kind of Plant (ton), 2016–2019

Jenis Tanaman Kind of Plants	2016	2017	2018	2019
(1)	(2)	(3)	(4)	(5)
Buah–Buahan/ Fruits:				
Alpukat/ Avocado	...	848,30	16,60	...
Anggur/ Grape	...	-	-	...
Apel/ Apple	...	-	-	...
Belimbing/ Star Fruit	...	136,40	-	...
Duku/Langsat/Kokosan/ Duku	...	-	-	...
Durian/ Durian	...	-	-	...
Jambu Air/ Rose Apple	...	37,60	-	...
Jambu Biji/ Guava	...	211,70	8,20	...
Jeruk Besar/ Pomelo	...	152,60	-	...
Jeruk Siam/Keprok/ Tangerine/Orange	...	594,60	-	...
Jeruk/ Orange (Tangerine + Pomelo)	...	747,20	-	...
Mangga/ Mango	...	3 982,10	277,50	...
Manggis/ Mangosteen	...	-	-	...
Markisa/ Marquisa	...	-	-	...
Nangka/Cempedak/ Jack Fruit	...	1 039,80	-	...
Nenas/ Pineapple	...	40,80	-	...
Pepaya/ Papaya	...	4 095,90	6,70	...
Pisang/ Banana	...	4 567,80	55,50	...
Rambutan/ Rambutan	...	-	-	...
Salak/ Salacca	...	7,30	-	...
Sawo/Sapodilla/ Star Apple	...	136,80	-	...
Sirsak/ Soursop	...	273,30	-	...
Sukun/ Bread Fruit	...	641,60	-	...
Sayuran/ Vegetables				
Jengkol/ Jengkol	...	-	-	...
Melinjo/ Melinjo	...	-	-	...
Petai/ Twisted Cluster Bean	...	-	-	...

Catatan/Note: Data tahun 2016 dan 2019 tidak tersedia/ Data for 2016 and 2019 are not available

Sumber/Source: BPS, Statistik Pertanian Hortikultura SPH-TBF/BPS-Statistics Indonesia, Agricultural Statistic for Horticulture SPH-TBF

**5.2 PERKEBUNAN
ESTATE CROPS**

Tabel 5.2.1 Luas Areal Tanaman Perkebunan Menurut Kecamatan dan Jenis Tanaman (ha), 2018 dan 2019
Planted Area of Estate Crops by Subdistrict and Type of Crops (ha), 2018 dan 2019

Kecamatan Subdistrict (1)	Kelapa Sawit/Oil Palm		Kelapa/Coconut	
	2018 (2)	2019 (3)	2018 (4)	2019 (5)
01. Semau	-	...	70	...
02. Semau Selatan	-	...	50	...
03. Kupang Barat	-	...	160	...
04. Nekamese	-	...	200	...
05. Kupang Tengah	-	...	390	...
06. Taebenu	-	...	390	...
07. Amarasi	-	...	1 920	...
08. Amarasi Barat	-	...	1 790	...
09. Amarasi Selatan	-	...	1 800	...
10. Amarasi Timur	-	...	1 440	...
11. Kupang Timur	-	...	230	...
12. Amabi Oefeto Timur	-	...	420	...
13. Amabi Oefeto	-	...	120	...
14. Sulamu	-	...	300	...
15. Fatuleu	-	...	140	...
16. Fatuleu Barat	-	...	110	...
17. Fatuleu Tengah	-	...	130	...
18. Takari	-	...	250	...
19. Amfoang Selatan	-	...	190	...
20. Amfoang Barat Daya	-	...	240	...
21. Amfoang Utara	-	...	170	...
22. Amfoang Barat Laut	-	...	340	...
23. Amfoang Timur	-	...	100	...
24. Amfoang Tengah	-	...	470	...
Kabupaten Kupang Kupang Regency	-	...	11 420	...

Lanjutan Tabel/*Continued Table* 5.2.1

Kecamatan Subdistrict	Karet/Rubber		Kopi/Coffee	
	2018	2019	2018	2019
(1)	(6)	(7)	(8)	(9)
01. Semau	-	...	-	...
02. Semau Selatan	-	...	-	...
03. Kupang Barat	-	...	-	...
04. Nekamese	-	...	-	...
05. Kupang Tengah	-	...	-	...
06. Taebenu	-	...	-	...
07. Amarasi	-	...	80	...
08. Amarasi Barat	-	...	30	...
09. Amarasi Selatan	-	...	30	...
10. Amarasi Timur	-	...	-	...
11. Kupang Timur	-	...	-	...
12. Amabi Oefeto Timur	-	...	10	...
13. Amabi Oefeto	-	...	-	...
14. Sulamu	-	...	-	...
15. Fatuleu	-	...	-	...
16. Fatuleu Barat	-	...	-	...
17. Fatuleu Tengah	-	...	180	...
18. Takari	-	...	40	...
19. Amfoang Selatan	-	...	120	...
20. Amfoang Barat Daya	-	...	10	...
21. Amfoang Utara	-	...	80	...
22. Amfoang Barat Laut	-	...	110	...
23. Amfoang Timur	-	...	100	...
24. Amfoang Tengah	-	...	130	...
Kabupaten Kupang Kupang Regency	-	...	920	...

Lanjutan Tabel/*Continued Table* 5.2.1

Kecamatan Subdistrict	Kakao/Cocoa		Tebu/Sugar cane	
	2018	2019	2018	2019
(1)	(10)	(11)	(12)	(13)
01. Sema	-	...	-	...
02. Sema Selatan	-	...	-	...
03. Kupang Barat	-	...	-	...
04. Nekamese	-	...	-	...
05. Kupang Tengah	-	...	-	...
06. Taebenu	-	...	-	...
07. Amarasi	50	...	-	...
08. Amarasi Barat	40	...	-	...
09. Amarasi Selatan	40	...	-	...
10. Amarasi Timur	-	...	-	...
11. Kupang Timur	-	...	-	...
12. Amabi Oefeto Timur	-	...	-	...
13. Amabi Oefeto	-	...	-	...
14. Sulamu	-	...	-	...
15. Fatuleu	-	...	-	...
16. Fatuleu Barat	-	...	-	...
17. Fatuleu Tengah	-	...	-	...
18. Takari	-	...	-	...
19. Amfoang Selatan	50	...	-	...
20. Amfoang Barat Daya	10	...	-	...
21. Amfoang Utara	10	...	-	...
22. Amfoang Barat Laut	40	...	-	...
23. Amfoang Timur	10	...	-	...
24. Amfoang Tengah	-	...	-	...
Kabupaten Kupang Kupang Regency	250	...	-	...

Lanjutan Tabel/*Continued Table* 5.2.1

Kecamatan Subdistrict	Teh/Tea		Tembakau/Tobacco	
	2018	2019	2018	2019
(1)	(14)	(15)	(16)	(17)
01. Semau	-	...	-	...
02. Semau Selatan	-	...	-	...
03. Kupang Barat	-	...	-	...
04. Nekamese	-	...	-	...
05. Kupang Tengah	-	...	-	...
06. Taebenu	-	...	-	...
07. Amarasi	-	...	10	...
08. Amarasi Barat	-	...	10	...
09. Amarasi Selatan	-	...	-	...
10. Amarasi Timur	-	...	-	...
11. Kupang Timur	-	...	-	...
12. Amabi Oefeto Timur	-	...	-	...
13. Amabi Oefeto	-	...	-	...
14. Sulamu	-	...	-	...
15. Fatuleu	-	...	-	...
16. Fatuleu Barat	-	...	-	...
17. Fatuleu Tengah	-	...	-	...
18. Takari	-	...	10	...
19. Amfoang Selatan	-	...	-	...
20. Amfoang Barat Daya	-	...	-	...
21. Amfoang Utara	-	...	-	...
22. Amfoang Barat Laut	-	...	-	...
23. Amfoang Timur	-	...	-	...
24. Amfoang Tengah	-	...	-	...
Kabupaten Kupang Kupang Regency	-	...	30	...

Catatan/Note: Data tahun 2019 tidak tersedia/ *Data for 2019 is not available*

Sumber/Source: BPS, Statistik Pertanian Hortikultura SPH-TBF/BPS-Statistics Indonesia, *Agricultural Statistic for Horticulture SPH-TBF*

Tabel
Table 5.2.2

Produksi Perkebunan Menurut Kecamatan dan Jenis Tanaman (ton), 2018 dan 2019
Production of Estate by Subdistrict and Type of Crops (ton), 2018 and 2019

Kecamatan Subdistrict	Kelapa Sawit/Oil Palm		Kelapa/Coconut	
	2018	2019	2018	2019
(1)	(2)	(3)	(4)	(5)
01. Semau	-	...	30	...
02. Semau Selatan	-	...	20	...
03. Kupang Barat	-	...	80	...
04. Nekamese	-	...	70	...
05. Kupang Tengah	-	...	190	...
06. Taebenu	-	...	180	...
07. Amarasi	-	...	610	...
08. Amarasi Barat	-	...	620	...
09. Amarasi Selatan	-	...	740	...
10. Amarasi Timur	-	...	570	...
11. Kupang Timur	-	...	100	...
12. Amabi Oefeto Timur	-	...	240	...
13. Amabi Oefeto	-	...	120	...
14. Sulamu	-	...	30	...
15. Fatuleu	-	...	60	...
16. Fatuleu Barat	-	...	60	...
17. Fatuleu Tengah	-	...	60	...
18. Takari	-	...	120	...
19. Amfoang Selatan	-	...	100	...
20. Amfoang Barat Daya	-	...	120	...
21. Amfoang Utara	-	...	80	...
22. Amfoang Barat Laut	-	...	180	...
23. Amfoang Timur	-	...	90	...
24. Amfoang Tengah	-	...	50	...
Kabupaten Kupang Kupang Regency	-	...	4 500	...

Lanjutan Tabel/*Continued Table 5.2.2*

Kecamatan Subdistrict	Karet/Rubber		Kopi/Coffee	
	2018	2019	2018	2019
(1)	(6)	(7)	(8)	(9)
01. Sema	-	...	-	...
02. Sema Selatan	-	...	-	...
03. Kupang Barat	-	...	-	...
04. Nekamese	-	...	-	...
05. Kupang Tengah	-	...	-	...
06. Taebenu	-	...	-	...
07. Amarasi	-	...	10	...
08. Amarasi Barat	-	...	10	...
09. Amarasi Selatan	-	...	-	...
10. Amarasi Timur	-	...	-	...
11. Kupang Timur	-	...	-	...
12. Amabi Oefeto Timur	-	...	-	...
13. Amabi Oefeto	-	...	-	...
14. Sulamu	-	...	-	...
15. Fatuleu	-	...	-	...
16. Fatuleu Barat	-	...	-	...
17. Fatuleu Tengah	-	...	-	...
18. Takari	-	...	10	...
19. Amfoang Selatan	-	...	30	...
20. Amfoang Barat Daya	-	...	-	...
21. Amfoang Utara	-	...	10	...
22. Amfoang Barat Laut	-	...	20	...
23. Amfoang Timur	-	...	20	...
24. Amfoang Tengah	-	...	20	...
Kabupaten Kupang Kupang Regency	-	...	130	...

Lanjutan Tabel/Continued Table 5.2.2

Kecamatan Subdistrict	Kakao/Cocoa		Tebu/Sugar cane	
	2018	2019	2018	2019
(1)	(10)	(11)	(12)	(13)
01. Sema	-	...	-	...
02. Sema Selatan	-	...	-	...
03. Kupang Barat	-	...	-	...
04. Nekamese	-	...	-	...
05. Kupang Tengah	-	...	-	...
06. Taebenu	-	...	-	...
07. Amarasi	10	...	-	...
08. Amarasi Barat	10	...	-	...
09. Amarasi Selatan	-	...	-	...
10. Amarasi Timur	-	...	-	...
11. Kupang Timur	-	...	-	...
12. Amabi Oefeto Timur	-	...	-	...
13. Amabi Oefeto	-	...	-	...
14. Sulamu	-	...	-	...
15. Fatuleu	-	...	-	...
16. Fatuleu Barat	-	...	-	...
17. Fatuleu Tengah	-	...	-	...
18. Takari	-	...	-	...
19. Amfoang Selatan	10	...	-	...
20. Amfoang Barat Daya	-	...	-	...
21. Amfoang Utara	-	...	-	...
22. Amfoang Barat Laut	10	...	-	...
23. Amfoang Timur	-	...	-	...
24. Amfoang Tengah	-	...	-	...
Kabupaten Kupang Kupang Regency	50	...	-	...

Lanjutan Tabel/Continued Table 5.2.2

Kecamatan Subdistrict	Teh/Tea		Tembakau/Tobacco	
	2018	2019	2018	2019
(1)	(14)	(15)	(16)	(17)
01. Sema	-	...	-	...
02. Sema Selatan	-	...	-	...
03. Kupang Barat	-	...	-	...
04. Nekamese	-	...	-	...
05. Kupang Tengah	-	...	-	...
06. Taebenu	-	...	-	...
07. Amarasi	-	...	-	...
08. Amarasi Barat	-	...	-	...
09. Amarasi Selatan	-	...	-	...
10. Amarasi Timur	-	...	-	...
11. Kupang Timur	-	...	-	...
12. Amabi Oefeto Timur	-	...	-	...
13. Amabi Oefeto	-	...	-	...
14. Sulamu	-	...	-	...
15. Fatuleu	-	...	-	...
16. Fatuleu Barat	-	...	-	...
17. Fatuleu Tengah	-	...	-	...
18. Takari	-	...	-	...
19. Amfoang Selatan	-	...	-	...
20. Amfoang Barat Daya	-	...	-	...
21. Amfoang Utara	-	...	-	...
22. Amfoang Barat Laut	-	...	-	...
23. Amfoang Timur	-	...	-	...
24. Amfoang Tengah	-	...	-	...
Kabupaten Kupang Kupang Regency	-	...	20	...

Catatan/Note: Data tahun 2019 tidak tersedia/ Data for 2019 is not available

Sumber/Source: BPS, Statistik Pertanian Hortikultura SPH-TBF/BPS-Statistics Indonesia, Agricultural Statistic for Horticulture SPH-TBF

**5.3 PETERNAKAN
LIVESTOCK**

Tabel 5.3.1 Populasi Ternak Besar Menurut Jenis Ternak dan Kecamatan di Kabupaten Kupang, 2019
Big Livestock Population by Kind of Livestock and Sub-district, 2019

Kecamatan Subdistrict	Sapi Cow	Kerbau Buffalo	Kuda Horse
(1)	(2)	(3)	(4)
01. Semau	952	34	79
02. Semau Selatan	791	3	25
03. Kupang Barat	10 846	40	29
04. Nekamese	9 145	126	8
05. Kupang Tengah	6 655	21	42
06. Taebenu	5 307	13	-
07. Amarasi	9 637	15	204
08. Amarasi Barat	15 302	-	213
09. Amarasi Selatan	7 590	-	146
10. Amarasi Timur	7 799	-	52
11. Kupang Timur	22 394	306	45
12. Amabi Oefeto Timur	10 647	35	57
13. Amabi Oefeto	6 638	-	33
14. Sulamu	10 799	144	423
15. Fatuleu	10 993	48	208
16. Fatuleu Barat	8 153	378	530
17. Fatuleu Tengah	4 231	43	87
18. Takari	13 842	45	209
19. Amfoang Selatan	11 186	81	623
20. Amfoang Barat Daya	12 756	25	55
21. Amfoang Utara	9 945	81	71
22. Amfoang Barat Laut	8 296	137	364
23. Amfoang Timur	9 666	350	81
24. Amfoang Tengah	12 127	154	1126
Kabupaten Kupang Kupang Regency	225 697	2 078	4 710

Sumber/Source: Dinas Peternakan Kabupaten Kupang/Livestock Service of Kupang Regency

Tabel
Table 5.3.2

Populasi Ternak Kecil Menurut Jenis Ternak dan Kecamatan di Kabupaten Kupang, 2019
Small Livestock Population by Kind of Livestock and Sub-district, 2019

Kecamatan Subdistrict	Kambing Goat	Domba Sheep	Babi Pig
(1)	(2)	(3)	(4)
01. Semau	6 766	-	10 839
02. Semau Selatan	11 547	-	7 302
03. Kupang Barat	13 945	26	22 046
04. Nekamese	12 864	10	13 862
05. Kupang Tengah	6 322	-	17 025
06. Taebenu	4 235	-	10 054
07. Amarasi	6 544	2	15 498
08. Amarasi Barat	11 885	7	22 938
09. Amarasi Selatan	3 361	-	12 878
10. Amarasi Timur	3 817	2	16 934
11. Kupang Timur	9 867	85	23 047
12. Amabi Oefeto Timur	5 936	5	21 466
13. Amabi Oefeto	2 350	-	10 204
14. Sulamu	4 013	-	10 887
15. Fatuleu	14 193	4	29 770
16. Fatuleu Barat	2 671	-	20 470
17. Fatuleu Tengah	446	-	6 795
18. Takari	4 351	34	42 160
19. Amfoang Selatan	2 440	-	16 108
20. Amfoang Barat Daya	395	-	15 057
21. Amfoang Utara	4 481	-	20 531
22. Amfoang Barat Laut	1 772	-	22 649
23. Amfoang Timur	5 841	-	20 875
24. Amfoang Tengah	259	-	11 636
Kabupaten Kupang Kupang Regency	140 301	175	421 030

Sumber/Source: Dinas Peternakan Kabupaten Kupang/Livestock Service of Kupang Regency

Tabel 5.3.3 **Populasi Unggas Menurut Jenis Unggas dan Kecamatan, 2019**
Table **Poultry Population by Kind of Poultry and Sub-district, 2019**

Kecamatan Subdistrict	Ayam Buras Non- Broiler Chicken	Ayam Petelur Egg Laying- Hen	Ayam Pedaging Broiler Chicken	Itik	Bebek Duck	Burung Puyuh Quail
(1)	(2)	(3)	(4)	(5)	(6)	(7)
01. Semau	24 448	-	150	-	32	-
02. Semau Selatan	12 181	-	-	-	21	-
03. Kupang Barat	25 733	-	17 334	5	402	-
04. Nekamese	15 431	-	351	-	43	-
05. Kupang Tengah	11 937	1	5 099	5	502	-
06. Taebenu	21 179	-	600	9	57	-
07. Amarasi	42 864	15	193	5	63	-
08. Amarasi Barat	47 656	14	87	2	31	-
09. Amarasi Selatan	11 338	-	-	1	22	-
10. Amarasi Timur	14 858	-	10	-	8	-
11. Kupang Timur	40 221	424	-	47	138	-
12. Amabi Oefeto Timur	44 078	-	-	8	107	2
13. Amabi Oefeto	18 924	-	-	-	157	-
14. Sulamu	11 964	-	-	-	24	-
15. Fatuleu	59 304	437	500	188	321	79

Lanjutan Tabel/*Continued Table 5.3.3*

Kecamatan Subdistrict	Ayam Buras Non- Broiler Chicken	Ayam Petelur Egg Laying- Hen	Ayam Pedaging Broiler Chicken	Itik	Bebek Duck	Burung Puyuh Quail
(1)	(2)	(3)	(4)	(5)	(6)	(7)
16. Fatuleu Barat	9 696	5	-	-	86	-
17. Fatuleu Tengah	10 052	-	-	8	5	-
18. Takari	909	1	-	-	-	-
19. Amfoang Selatan	15 425	-	-	-	40	-
20. Amfoang Barat Daya	9 571	-	-	2	-	-
21. Amfoang Utara	12 247	-	-	-	23	-
22. Amfoang Barat Laut	13 724	-	18	175	-	-
23. Amfoang Timur	11 839	-	-	-	31	-
24. Amfoang Tengah	7 244	-	-	-	-	-
Kabupaten Kupang Kupang Regency	492 822	897	24 351	455	2 123	81

Sumber/*Source*: Dinas Peternakan Kabupaten Kupang/*Livestock Service of Kupang Regency*

<https://kupangkab.bps.go.id>



BAB

CHAPTER

6

PERTAMBANGAN DAN ENERGI

MINING AND ENERGY



Jumlah Pelanggan
Listrik Tahun 2019

43.387

PENJELASAN TEKNIS

1. Kebutuhan tenaga listrik di Indonesia sebagian besar disuplai oleh Perusahaan Listrik Negara (PLN) dan sebagian lainnya oleh perusahaan bukan PLN yang meliputi perusahaan listrik yang dikelola oleh koperasi, pemerintah daerah dan swasta.

Produksi listrik PLN terdiri dari listrik yang dibangkitkan dan dibeli dari luar PLN.

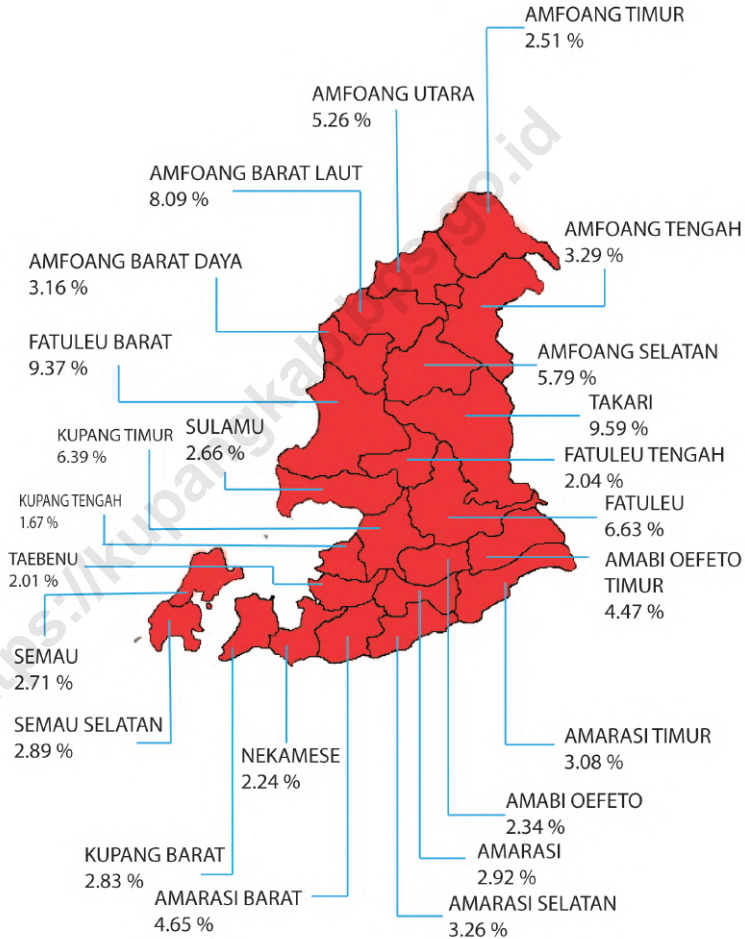
TECHNICAL NOTES

1. *In Indonesia, most of Electricity is supplied by State Electricity Company (PLN) while some are supplied by other companies including electricity company runs by cooperative, regional government and private.*

Electricity produced by PLN also includes electricity generated and purchased from companies other than PLN.

Gambar 6.1
Figures

Luas Daerah menurut Kecamatan (%), 2019
Area of Subdistrict (%), 2019



Sumber/Source : Berdasarkan Peraturan Menteri Dalam Negeri No. 66 Tahun 2011 tanggal 28 Desember 2011
Based on Minister Of Home Affairs Regulation No 66/2011, December 28, 2011

Tabel
Table 6.1

**Daya Terpasang, Produksi, dan Distribusi Listrik PT. PLN
(Persero) pada Cabang/Ranting PLN Menurut Kecamatan,
2019**
*Installed Electricity Power, Production, and Distribution of
PT. PLN (Persero) at PLN Branch by Subdistrict, 2019*

Kecamatan Subdistrict	Daya Terpasang Installed Electricity Power (VA)	Produksi Listrik per Bulan Monthly Electricity Production (KWh)	Listrik Terjual per Bulan Monthly Electricity Sold (KWh)	Dipakai Sendiri per Bulan Monthly Own Used (KWh)	Susut/ Hilang per Bulan Monthly Shrinkage/ Lost (KWh)
(1)	(2)	(3)	(4)	(5)	(6)
01. Semau	1 520 900	218 788	-	-	-
02. Semau Selatan	-	-	-	-	-
03. Kupang Barat	-	-	-	-	-
04. Nekamese	-	-	-	-	-
05. Kupang Tengah	-	-	-	-	-
06. Taebenu	-	-	-	-	-
07. Amarasi	-	-	-	-	-
08. Amarasi Barat	2 391 250	176 370	-	-	-
09. Amarasi Selatan	-	-	-	-	-
10. Amarasi Timur	-	-	-	-	-
11. Kupang Timur	35 189 473	2 354 622	-	-	-
12. Amabi Oefeto Timur	-	-	-	-	-
13. Amabi Oefeto	-	-	-	-	-
14. Sulamu	-	-	-	-	-
15. Fatuleu	-	-	-	-	-

Lanjutan Tabel/Continued Table 6.1

Kecamatan Subdistrict	Daya Terpasang Installed Electricity Power (VA)	Produksi Listrik per Bulan Monthly Electricity Production (KWh)	Listrik Terjual per Bulan Monthly Electricity Sold (KWh)	Dipakai Sendiri per Bulan Monthly Own Used (KWh)	Susut/ Hilang per Bulan Monthly Shrinkage/ Lost (KWh)
(1)	(2)	(3)	(4)	(5)	(6)
16. Fatuleu Barat	-	-	-	-	-
17. Fatuleu Tengah	-	-	-	-	-
18. Takari	-	-	-	-	-
19. Amfoang Selatan	584 900	31 536	-	-	-
20. Amfoang Barat Daya	-	-	-	-	-
21. Amfoang Utara	437 609	40 352	-	-	-
22. Amfoang Barat Laut	-	-	-	-	-
23. Amfoang Timur	235 800	31 081,80	-	-	-
24. Amfoang Tengah	-	-	-	-	-
Kabupaten Kupang Kupang Regency	40 359 932	2 852 749,80	3 566 368	40,11	163,64

Catatan/Note: Total nilai data Kabupaten Kupang merupakan data total data dari ranting dan sub ranting/ Total data of Kupang Regency is the sum of data from branches and sub branches ULP Oesao, Sub ULP Semau, Sub ULP Lelagama, Sub ULP Seba, Sub ULP Naikliu, Sub ULP Raijua, Sub ULP Oepoli, Sub ULP Baun.
Kecamatan yang menggunakan layanan PLN Kota Kupang/ Subdistricts that use electricity service served by Kupang City; Kupang tengah, Taebenu, Kupang Barat, Nekamese.
Kecamatan yang menggunakan layanan PLN Kabupaten Timor Tengah Selatan/ Subdistricts that use electricity service served by Timor Tengah Selatan Regency; Takari

Sumber/Source: PT. PLN (Persero) Unit Bisnis NTT Cabang Kupang/Kupang Branch of PT. PLN NTT

Tabel
Table 6.2

Jumlah Pelanggan Listrik Menurut Kecamatan, 2015–2019
Number of Electricity Customers by Subdistrict, 2015–2019

Kecamatan Subdistrict	2015	2016	2017	2018	2019
(1)	(2)	(3)	(4)	(5)	(6)
01. Semau	2 498	2 841	1 562
02. Semau Selatan	-	-	-
03. Kupang Barat	-	-	-
04. Nekamese	-	-	-
05. Kupang Tengah	-	-	-
06. Taebenu	-	-	-
07. Amarasi	-	-	-
08. Amarasi Barat	-	-	3 161
09. Amarasi Selatan	-	-	-
10. Amarasi Timur	-	-	-
11. Kupang Timur	28 240	28 964	37 149
12. Amabi Oefeto Timur	-	-	-
13. Amabi Oefeto	-	-	-
14. Sulamu	-	-	-
15. Fatuleu	-	-	-
16. Fatuleu Barat	-	-	-
17. Fatuleu Tengah	-	-	-
18. Takari	-	-	-
19. Amfoang Selatan	1 275	970	764
20. Amfoang Barat Daya	-	-	-
21. Amfoang Utara	2 586	1 353	489
22. Amfoang Barat Laut	-	-	-
23. Amfoang Timur	-	-	262
24. Amfoang Tengah	-	-	-
Kabupaten Kupang Kupang Regency	34 599	34 128	43 387

Catatan/Note: Merupakan jumlah pelanggan berdasarkan ranting dan sub ranting sumber penyedia listrik/Number of customers are based on customers in each branches and sub-branches

Sumber/Source: PT. PLN (Persero) Unit Bisnis NTT Cabang Kupang/Kupang Branch of PT. PLN NTT

Tabel
Table 6.3**Jumlah Pelanggan dan Air yang Disalurkan Menurut Kecamatan, 2019**
Number of Customers and Distributed Water by Subdistrict, 2019

Kecamatan Subdistrict	Pelanggan Number of Customers	Air Disalurkan Distributed Water (m ³)	Nilai Value (Rp)
(1)	(2)	(3)	(4)
01. Semaui	49	4 576	33 324 600
02. Semaui Selatan	-	-	-
03. Kupang Barat	-	-	-
04. Nekamese	-	-	-
05. Kupang Tengah	-	-	-
06. Taebenu	-	-	-
07. Amarasi	-	-	-
08. Amarasi Barat	-	-	-
09. Amarasi Selatan	-	-	-
10. Amarasi Timur	-	-	-
11. Kupang Timur	695	27 492	197 624 600
12. Amabi Oefeto Timur	-	-	-
13. Amabi Oefeto	-	-	-
14. Sulamu	-	-	-
15. Fatuleu	1 000	84 777	640 393 400
16. Fatuleu Barat	-	-	-
17. Fatuleu Tengah	-	-	-
18. Takari	405	1 311	14 007 500
19. Amfoang Selatan	-	-	-
20. Amfoang Barat Daya	-	-	-
21. Amfoang Utara	-	-	-
22. Amfoang Barat Laut	-	-	-
23. Amfoang Timur	-	-	-
24. Amfoang Tengah	-	-	-
PDAM Kabupaten Kupang PDAM Kupang Regency	33 681	4 245 078	32 867 304 100

Catatan/Note: PDAM Kabupaten Kupang berlokasi di Wilayah Kota Kupang dan melayani kebutuhan air untuk Kota Kupang/PDAM Kupang Regency is located in Kupang City and served water need for Kupang City

Sumber/Source: PDAM Kabupaten Kupang/ PDAM Kupang Regency

BAB
CHAPTER

7

PARIWISATA

TOURISM

JUMLAH RESTORAN
TAHUN 2018 SEBANYAK: **65**



PENJELASAN TEKNIS

1. Akomodasi ialah suatu usaha yang menggunakan satu atau sebagian bangunan yang disediakan secara khusus kepada setiap orang untuk menginap, makan, memperoleh pelayanan dan fasilitas lainnya dengan pembayaran.

Akomodasi dibedakan atas hotel dan akomodasi lainnya. Ciri khusus hotel adalah mempunyai restoran yang berada di bawah manajemen hotel tersebut.

Hotel berbintang adalah hotel yang telah memenuhi persyaratan yang telah ditentukan seperti persyaratan fisik, bentuk pelayanan yang diberikan, kualifikasi tenaga kerja, jumlah kamar dan lainnya. Sedangkan hotel tidak berbintang yaitu hotel yang tidak memenuhi persyaratan yang telah ditentukan.

2. Rumah makan/restoran adalah usaha komersil yang menyediakan jasa pelayanan makanan dan minuman yang bertempat di sebagian atau seluruh bangunan permanen, dilengkapi peralatan untuk proses pembuatan, penyimpanan dan penjualan makanan dan minuman bagi umum.
3. Wisatawan (turis) adalah setiap pengunjung yang mengunjungi suatu negara/wilayah di luar

TECHNICAL NOTES

1. *An accommodation is an establishment using a whole or a part of building for any person who is charged for lodging, food, services as well as other related facilities.*

Accommodation is divided into hotel and other accommodations. Specific characteristic of hotel is providing restaurant under hotel's management.

A classified hotel is an accommodation that has met particular requirements such as physical requirements, service provided, employees' qualification, number of rooms available and so on. Whereas, a non-classified hotel is an accommodation that has not met those requirements.

2. *Restaurant is a business to provide eating and drinking services in a whole or a part of permanent building utilizing tools for cooking, storing, and selling food and drink processes for anyone.*
3. *A tourist is any person visiting a country/place other than his/her usual place of residence for any*

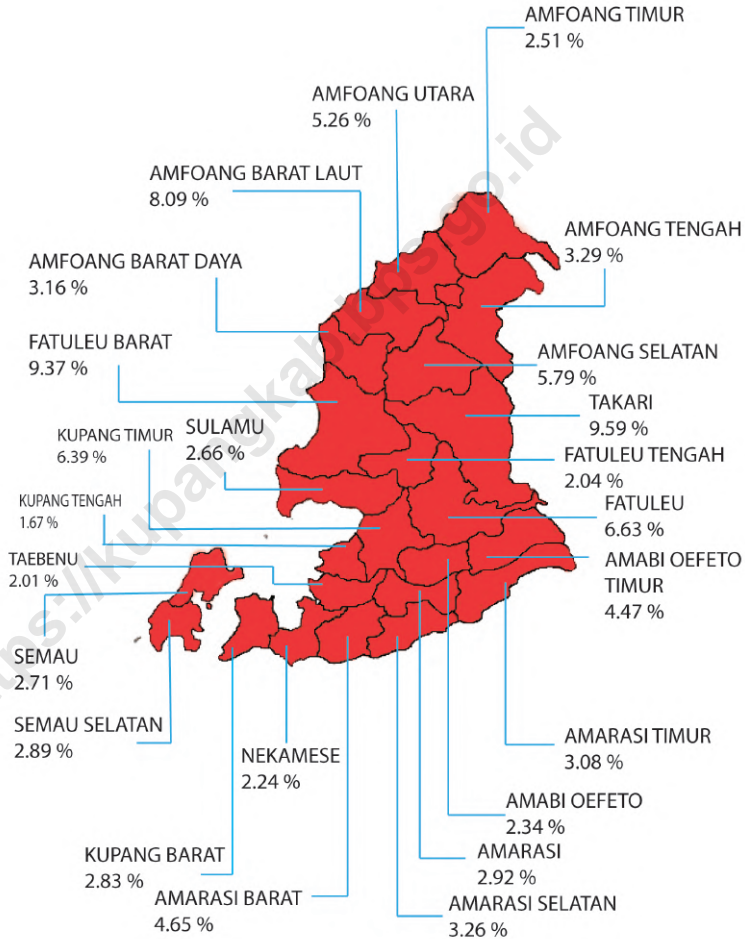
tempat tinggalnya, didorong oleh satu atau beberapa keperluan tanpa bermaksud memperoleh penghasilan di tempat yang dikunjungi dan lama kunjungan paling sedikit 24 jam tetapi tidak lebih dari satu tahun.

reason other than earning income from the country/place visited, and the length of stay is at least 24 hours, yet no more than one year.

<https://kupangkab.bps.go.id>

Gambar 7.1
Figures

Luas Daerah menurut Kecamatan (%), 2019
Area of Subdistrict (%), 2019



Sumber/Source : Berdasarkan Peraturan Menteri Dalam Negeri No. 66 Tahun 2011 tanggal 28 Desember 2011
Based on Minister Of Home Affairs Regulation No 66/2011, December 28, 2011

7.1 PARIWISATA TOURISM

Tabel 7.1.1 **Jumlah Rumah Makan/Restoran Menurut Kecamatan, 2016–2019**
Table 7.1.1 **Number of Restaurants by Subdistrict, 2016–2019**

Kecamatan Subdistrict	2016	2017	2018	2019
(1)	(2)	(3)	(4)	(5)
01. Semau	-	...	-	-
02. Semau Selatan	-	...	-	-
03. Kupang Barat	-	...	2	8
04. Nekamese	-	...	1	-
05. Kupang Tengah	10	...	14	9
06. Taebenu	3	...	2	2
07. Amarasi	2	...	-	5
08. Amarasi Barat	1	...	-	-
09. Amarasi Selatan	-	...	-	-
10. Amarasi Timur	-	...	-	-
11. Kupang Timur	20	...	37	19
12. Amabi Oefeto Timur	-	...	-	-
13. Amabi Oefeto	-	...	-	-
14. Sulamu	-	...	-	-
15. Fatuleu	4	...	7	-
16. Fatuleu Barat	-	...	-	-
17. Fatuleu Tengah	-	...	-	-
18. Takari	2	...	2	-
19. Amfoang Selatan	-	...	-	-
20. Amfoang Barat Daya	-	...	-	-
21. Amfoang Utara	-	...	-	-
22. Amfoang Barat Laut	-	...	-	-
23. Amfoang Timur	-	...	-	-
24. Amfoang Tengah	-	...	-	-
Kabupaten Kupang Kupang Regency	42	...	65	38

Catatan/Note: Data tahun 2017 tidak tersedia/ Data for 2017 is not available

Sumber/Source: Dinas Pariwisata dan Ekonomi Kreatif/ Tourism Service of Kupang Regency

Tabel
Table 7.1.2**Jumlah Penginapan (Akomodasi Lainnya), Kamar, Tempat
Tidur dan Tenaga Kerja Menurut Kecamatan, 2019**
**Number of Inns (Other Accommodations), Rooms, Beds, and
Workers by Subdistrict, 2019**

Kecamatan Subdistrict	Penginapan Inn	Kamar Room	Tempat Tidur Bed	Tenaga Kerja Worker
(1)	(2)	(3)	(4)	(5)
01. Semau	-	-	-	-
02. Semau Selatan	-	-	-	-
03. Kupang Barat	1	4	4	2
04. Nekamese	2	29	29	4
05. Kupang Tengah	1	28	50	6
06. Taebenu	-	-	-	-
07. Amarasi	-	-	-	-
08. Amarasi Barat	-	-	-	-
09. Amarasi Selatan	-	-	-	-
10. Amarasi Timur	-	-	-	-
11. Kupang Timur	-	-	-	-
12. Amabi Oefeto Timur	-	-	-	-
13. Amabi Oefeto	1	30	60	3
14. Sulamu	-	-	-	-
15. Fatuleu	-	-	-	-
16. Fatuleu Barat	-	-	-	-
17. Fatuleu Tengah	-	-	-	-
18. Takari	-	-	-	-
19. Amfoang Selatan	-	-	-	-
20. Amfoang Barat Daya	-	-	-	-
21. Amfoang Utara	-	-	-	-
22. Amfoang Barat Laut	-	-	-	-
23. Amfoang Timur	-	-	-	-
24. Amfoang Tengah	-	-	-	-
Kabupaten Kupang Kupang Regency	5	91	143	15

Sumber/Source: Dinas Pariwisata dan Ekonomi Kreatif/ Tourism Service of Kupang Regency

Tabel 7.1.3 Jumlah Wisatawan Menurut Obyek Pariwisata, 2018 - 2019
Table Number of Tourist , 2018–2019

Kecamatan Subdistrict	2018	2019
(1)	(2)	(3)
01. Tabulong - Kupang Barat	11 767	10 750
02. Oenesu - Kupang Barat	8 539	4 000
03. Manikin - Kupang Tengah	4 900	3 700
04. Baumata - Taebenu	22 195	11 880
05. Gunung Fatuleu - Fatuleu Tengah	7 399	11 900
06. Air Terjun Tesbatan	1 000	900
Kabupaten Kupang Kupang Regency	55 800	43 130

Sumber/Source: Dinas Pariwisata dan Ekonomi Kreatif/ *Tourism Service of Kupang Regency*

BAB
CHAPTER

8

TRANSPORTASI DAN KOMUNIKASI

TRANSPORTATION AND COMMUNICATION



PENJELASAN TEKNIS**TECHNICAL NOTES**

- | | |
|--|--|
| <p>1. Data pengangkutan dan komunikasi meliputi:</p> <ol style="list-style-type: none"> a. Panjang Jalan b. Angkutan Darat c. Angkutan Udara d. Angkutan Laut e. Pos dan Telekomunikasi | <p>1. <i>Data of transportation and communication cover:</i></p> <ol style="list-style-type: none"> a. <i>Length of Road</i> b. <i>Land Transportation</i> c. <i>Air Transportation</i> d. <i>Sea Transportation</i> e. <i>Post and Telecommunication</i> |
| <p>2. Kendaraan Bermotor adalah kendaraan yang digerakkan oleh peralatan teknik yang ada pada kendaraan itu. Biasanya digunakan untuk angkutan orang dan atau barang di atas jalan raya selain kendaraan yang berjalan di atas rel. Kendaraan bermotor yang dicatat adalah semua jenis kendaraan kecuali milik TNI/Polri dan Korps Diplomatik.</p> | <p>2. <i>Motor Vehicles are any types of vehicles motorized by machine in those vehicles. They are usually utilized to carry people and goods on road other than those vehicles moving on railway. All types of vehicles are recorded except those belong to Indonesia Army Force, Indonesian State Police and Diplomatic Corps.</i></p> |
| <p>3. Jalan adalah jalan dalam bentuk apapun yang terbuka untuk lalu lintas kendaraan umum. Data yang disajikan dalam publikasi ini adalah semua jalan di Indonesia baik dibawah wewenang pemerintah pusat maupun daerah baik provinsi maupun kabupaten.</p> | <p>3. <i>Road is any type of road for all types of transportation. Data of road covers all roads in Indonesia under the authority of central, provincial and regional governments.</i></p> |
| <p>4. Sumber data pengangkutan dan komunikasi berasal dari masing-masing instansi terkait dan dikumpulkan oleh Badan Pusat Statistik (BPS) setiap tahun.</p> | <p>4. <i>Data of transportation and communication are collected from related institutions and annually compiled by BPS-Statistics Indonesia (BPS).</i></p> |
| <p>5. Kantor Pos adalah pemberi layanan pengiriman barang, surat,</p> | <p>5. <i>Post Office is an institutions dealing with the delivery of goods, letters,</i></p> |

uang, dan sebagainya dari suatu tempat ke tempat lain. Pengguna pelayanan biasanya diharuskan menempel perangko yang cukup pada sampul surat, kartu pos dan membayar sejumlah uang untuk pelayanan pos wesel, paket dan sebagainya.

6. Telekomunikasi adalah setiap pemancaran, pengiriman dan atau penerimaan segala bentuk informasi dalam bentuk tanda-tanda, isyarat, tulisan, gambar, suara dan bunyi melalui system kawat, optik, radio atau system elektromagnetik lainnya.
7. Akomodasi ialah suatu usaha yang menggunakan satu atau sebagian bangunan yang disediakan secara khusus kepada setiap orang untuk menginap, makan, memperoleh pelayanan dan fasilitas lainnya dengan pembayaran.

Akomodasi dibedakan atas hotel dan akomodasi lainnya. Ciri khusus hotel adalah mempunyai restoran yang berada di bawah manajemen hotel tersebut.

Hotel berbintang adalah hotel yang telah memenuhi persyaratan yang telah ditentukan seperti persyaratan fisik, bentuk pelayanan yang diberikan, kualifikasi tenaga kerja, jumlah kamar dan lainnya. Sedangkan hotel tidak berbintang yaitu hotel yang tidak memenuhi persyaratan

money and so on from one place to another place. Costumers are commonly charged by putting stamp on the envelope, post card and also charged by some amount of money for money order, post package and so on.

6. *Telecommunication includes all transmitting, delivering and; or receiving all types of information such as signal, signification, transcription, image, sound and voice through wire, optic, and radio systems or other electromagnetic systems.*
7. *An accommodation is an establishment using a whole or a part of building for any person who is charged for lodging, food, services as well as other related facilities.*

Accommodation is divided into hotel and other accommodations. Specific characteristic of hotel is providing restaurant under hotel's management.

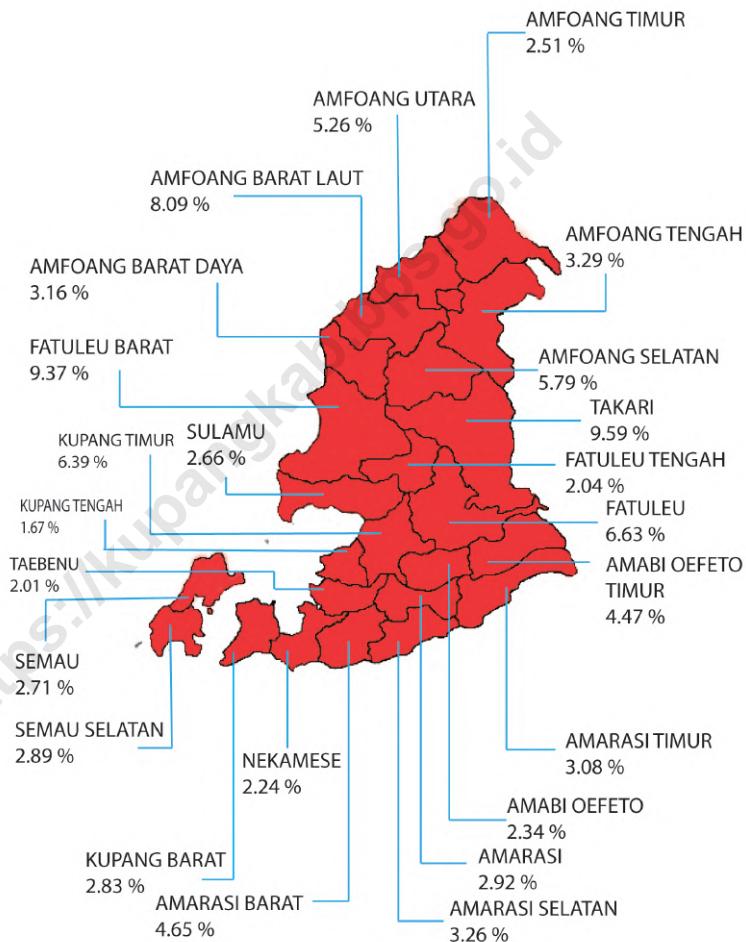
A classified hotel is an accommodation that has met particular requirements such as physical requirements, service provided, employees' qualification, number of rooms available and so on. Whereas, a non-classified hotel is an accommodation that has not met those requirements.

yang telah ditentukan.

8. Rumah makan/restoran adalah usaha komersil yang menyediakan jasa pelayanan makanan dan minuman yang bertempat di sebagian atau seluruh bangunan permanen, dilengkapi peralatan untuk proses pembuatan, penyimpanan dan penjualan makanan dan minuman bagi umum.
 8. *Restaurant is a business to provide eating and drinking services in a whole or a part of permanent building utilizing tools for cooking, storing, and selling food and drink processes for anyone.*

9. Wisatawan (turis) adalah setiap pengunjung yang mengunjungi suatu negara/wilayah di luar tempat tinggalnya, didorong oleh satu atau beberapa keperluan tanpa bermaksud memperoleh penghasilan di tempat yang dikunjungi dan lama kunjungan paling sedikit 24 jam tetapi tidak lebih dari satu tahun.
 9. *A tourist is any person visiting a country/place other than his/her usual place of residence for any reason other than earning income from the country/place visited, and the length of stay is at least 24 hours, yet no more than one year.*

Gambar 8.1 Luas Daerah menurut Kecamatan (%), 2019
Figures 8.1 Area of Subdistrict (%), 2019



Sumber/Source : Berdasarkan Peraturan Menteri Dalam Negeri No. 66 Tahun 2011 tanggal 28 Desember 2011
 Based on Minister Of Home Affairs Regulation No 66/2011, December 28, 2011

8.1 TRANSPORTASI TRANSPORTATION

Tabel 8.1.1 Jumlah Kendaraan Wajib Uji Jenis Bis Mini, 2019
Table 8.1.1 Number of Mini Buses Obligated to Get Motor Vehicles Regular Inspection, 2019

Kecamatan <i>Subdistrict</i>	Umum <i>Public</i>	Tidak Umum <i>Private</i>
(1)	(2)	(3)
01. Semau	-	-
02. Semau Selatan	-	-
03. Kupang Barat	-	-
04. Nekamese	1	-
05. Kupang Tengah	116	-
06. Taebenu	46	-
07. Amarasi	22	-
08. Amarasi Barat	15	-
09. Amarasi Selatan	7	-
10. Amarasi Timur	1	-
11. Kupang Timur	106	-
12. Amabi Oefeto Timur	1	-
13. Amabi Oefeto	5	-
14. Sulamu	18	-
15. Fatuleu	64	-
16. Fatuleu Barat	1	-
17. Fatuleu Tengah	1	-
18. Takari	18	-
19. Amfoang Selatan	-	-
20. Amfoang Barat Daya	-	-
21. Amfoang Utara	-	-
22. Amfoang Barat Laut	-	-
23. Amfoang Timur	-	-
24. Amfoang Tengah	-	-
Kabupaten Kupang <i>Kupang Regency</i>	441	-

Sumber/Source: Dinas Perhubungan Kabupaten Kupang/Transportation Service of Kupang Regency

Tabel 8.1.2 Jumlah Kendaraan Wajib Uji Jenis Bis Midi, 2019
Table 8.1.2 Number of Midi Buses Obligated to Get Motor Vehicles Regular Inspection, 2019

Kecamatan Subdistrict	Umum Public	Tidak Umum Private
(1)	(2)	(3)
01. Semau	-	-
02. Semau Selatan	-	-
03. Kupang Barat	-	-
04. Nekamese	-	-
05. Kupang Tengah	-	-
06. Taebenu	-	-
07. Amarasi	-	-
08. Amarasi Barat	-	-
09. Amarasi Selatan	-	-
10. Amarasi Timur	-	-
11. Kupang Timur	-	-
12. Amabi Oefeto Timur	-	-
13. Amabi Oefeto	-	-
14. Sulamu	-	-
15. Fatuleu	-	-
16. Fatuleu Barat	-	-
17. Fatuleu Tengah	-	-
18. Takari	-	-
19. Amfoang Selatan	-	-
20. Amfoang Barat Daya	-	-
21. Amfoang Utara	-	-
22. Amfoang Barat Laut	-	-
23. Amfoang Timur	-	-
24. Amfoang Tengah	-	-
Kabupaten Kupang Kupang Regency	-	-

Sumber/Source: Dinas Perhubungan Kabupaten Kupang/ Transportation Service of Kupang Regency

Tabel 8.1.3 Jumlah Kendaraan Wajib Uji Jenis Bus, 2019
Table 8.1.3 Number of Buses Obligated to Get Motor Vehicles Regular Inspection, 2019

Kecamatan Subdistrict	Umum Public	Tidak Umum Private
(1)	(2)	(3)
01. Sema	-	-
02. Sema Selatan	-	-
03. Kupang Barat	-	-
04. Nekamese	-	-
05. Kupang Tengah	2	-
06. Taebenu	2	1
07. Amarasi	1	-
08. Amarasi Barat	-	4
09. Amarasi Selatan	1	-
10. Amarasi Timur	1	-
11. Kupang Timur	-	-
12. Amabi Oefeto Timur	2	-
13. Amabi Oefeto	1	-
14. Sulamu	-	-
15. Fatuleu	2	-
16. Fatuleu Barat	1	-
17. Fatuleu Tengah	1	-
18. Takari	13	-
19. Amfoang Selatan	1	-
20. Amfoang Barat Daya	-	-
21. Amfoang Utara	3	-
22. Amfoang Barat Laut	-	-
23. Amfoang Timur	3	-
24. Amfoang Tengah	-	-
Kabupaten Kupang Kupang Regency	34	5

Sumber/Source: Dinas Perhubungan Kabupaten Kupang/ Transportation Service of Kupang Regency

Tabel 8.1.4 Jumlah Kendaraan Wajib Uji Jenis Taxi, 2019
Table 8.1.4 Number of Taxis Obligated to Get Motor Vehicles Regular Inspection, 2019

Kecamatan Subdistrict	Umum Public	Tidak Umum Private
(1)	(2)	(3)
01. Semau	-	-
02. Semau Selatan	-	-
03. Kupang Barat	-	-
04. Nekamese	-	-
05. Kupang Tengah	4	-
06. Taebenu	9	-
07. Amarasi	-	-
08. Amarasi Barat	-	-
09. Amarasi Selatan	-	-
10. Amarasi Timur	-	-
11. Kupang Timur	-	-
12. Amabi Oefeto Timur	-	-
13. Amabi Oefeto	-	-
14. Sulamu	-	-
15. Fatuleu	-	-
16. Fatuleu Barat	-	-
17. Fatuleu Tengah	-	-
18. Takari	-	-
19. Amfoang Selatan	-	-
20. Amfoang Barat Daya	-	-
21. Amfoang Utara	-	-
22. Amfoang Barat Laut	-	-
23. Amfoang Timur	-	-
24. Amfoang Tengah	-	-
Kabupaten Kupang Kupang Regency	13	-

Sumber/Source: Dinas Perhubungan Kabupaten Kupang/ Transportation Service of Kupang Regency

Tabel 8.1.5 Jumlah Kendaraan Wajib Uji Jenis D Truk, 2019
Table 8.1.5 Number of Truck Obligated to Get Motor Vehicles Regular Inspection, 2019

Kecamatan Subdistrict	Umum Public	Tidak Umum Private
(1)	(2)	(3)
01. Sema	12	4
02. Sema Selatan	12	4
03. Kupang Barat	23	19
04. Nekamese	17	16
05. Kupang Tengah	60	20
06. Taebenu	19	19
07. Amarasi	28	13
08. Amarasi Barat	35	6
09. Amarasi Selatan	11	8
10. Amarasi Timur	16	19
11. Kupang Timur	86	43
12. Amabi Oefeto Timur	19	5
13. Amabi Oefeto	14	17
14. Sulamu	24	21
15. Fatuleu	55	14
16. Fatuleu Barat	21	2
17. Fatuleu Tengah	15	12
18. Takari	29	7
19. Amfoang Selatan	11	5
20. Amfoang Barat Daya	14	-
21. Amfoang Utara	12	1
22. Amfoang Barat Laut	11	1
23. Amfoang Timur	12	2
24. Amfoang Tengah	5	-
Kabupaten Kupang Kupang Regency	561	258

Sumber/Source: Dinas Perhubungan Kabupaten Kupang/ Transportation Service of Kupang Regency

Tabel 8.1.6 Jumlah Kendaraan Wajib Uji Jenis L Truck, 2019
Table 8.1.6 Number of Truck Obligated to Get Motor Vehicles Regular Inspection, 2019

Kecamatan Subdistrict	Umum Public	Tidak Umum Private
(1)	(2)	(3)
01. Semau	4	2
02. Semau Selatan	6	1
03. Kupang Barat	8	9
04. Nekamese	7	5
05. Kupang Tengah	14	14
06. Taebenu	12	10
07. Amarasi	14	6
08. Amarasi Barat	27	4
09. Amarasi Selatan	4	3
10. Amarasi Timur	7	1
11. Kupang Timur	40	23
12. Amabi Oefeto Timur	9	2
13. Amabi Oefeto	3	1
14. Sulamu	10	13
15. Fatuleu	13	4
16. Fatuleu Barat	4	1
17. Fatuleu Tengah	3	-
18. Takari	9	6
19. Amfoang Selatan	6	1
20. Amfoang Barat Daya	5	-
21. Amfoang Utara	5	1
22. Amfoang Barat Laut	3	-
23. Amfoang Timur	4	2
24. Amfoang Tengah	4	2
Kabupaten Kupang Kupang Regency	220	113

Sumber/Source: Dinas Perhubungan Kabupaten Kupang/ Transportation Service of Kupang Regency

Tabel 8.1.7 Jumlah Kendaraan Wajib Uji Jenis Tangki, 2019
Table 8.1.7 Number of Tank Trucks Obligated to Get Motor Vehicles Regular Inspection, 2019

Kecamatan Subdistrict	Umum Public	Tidak Umum Private
(1)	(2)	(3)
01. Semau	-	-
02. Semau Selatan	-	-
03. Kupang Barat	-	7
04. Nekamese	-	2
05. Kupang Tengah	6	5
06. Taebenu	2	10
07. Amarasi	-	1
08. Amarasi Barat	-	1
09. Amarasi Selatan	-	-
10. Amarasi Timur	-	-
11. Kupang Timur	7	12
12. Amabi Oefeto Timur	-	-
13. Amabi Oefeto	-	-
14. Sulamu	-	-
15. Fatuleu	-	4
16. Fatuleu Barat	-	-
17. Fatuleu Tengah	-	-
18. Takari	-	2
19. Amfoang Selatan	-	-
20. Amfoang Barat Daya	-	-
21. Amfoang Utara	-	-
22. Amfoang Barat Laut	-	-
23. Amfoang Timur	-	-
24. Amfoang Tengah	1	1
Kabupaten Kupang Kupang Regency	16	45

Sumber/Source: Dinas Perhubungan Kabupaten Kupang/ Transportation Service of Kupang Regency

Tabel 8.1.8 Jumlah Kendaraan Wajib Uji Jenis Pick Up, 2019
Table 8.1.8 Number of Pickups Obligated to Get Motor Vehicles Regular Inspection, 2019

Kecamatan Subdistrict	Umum Public	Tidak Umum Private
(1)	(2)	(3)
01. Semau	22	10
02. Semau Selatan	16	10
03. Kupang Barat	58	78
04. Nekamese	52	35
05. Kupang Tengah	364	201
06. Taebenu	120	97
07. Amarasi	92	67
08. Amarasi Barat	77	47
09. Amarasi Selatan	61	35
10. Amarasi Timur	45	34
11. Kupang Timur	366	226
12. Amabi Oefeto Timur	33	43
13. Amabi Oefeto	34	28
14. Sulamu	64	60
15. Fatuleu	105	68
16. Fatuleu Barat	24	16
17. Fatuleu Tengah	35	26
18. Takari	49	60
19. Amfoang Selatan	12	14
20. Amfoang Barat Daya	8	4
21. Amfoang Utara	9	2
22. Amfoang Barat Laut	5	3
23. Amfoang Timur	24	5
24. Amfoang Tengah	4	7
Kabupaten Kupang Kupang Regency	1 679	1 176

Sumber/Source: Dinas Perhubungan Kabupaten Kupang/ Transportation Service of Kupang Regency

Tabel 8.1.9 Jumlah Kunjungan Angkutan Penyeberangan Ferry pada Pelabuhan Bolok Menurut Bulan, 2019
Table 8.1.9 Number of Ferries Visiting Port of, 2019

Kecamatan Subdistrict	Umum Public
(1)	(2)
Januari/January	108
Februari/February	92
Maret/March	108
April/April	83
Mei/May	107
Juni/June	109
Juli/July	145
Agustus/August	130
September/September	140
Oktober/October	152
November/November	136
Desember/December	172
Jumlah/ Total	1 482

Sumber/Source: PT. ASDP Cabang Kupang/ State-Owned River, Lake and Ferry Service Company of Kupang Branch

Tabel 8.1.10 Jumlah Penumpang Angkutan Penyeberangan Ferry yang Naik dan Turun pada Pelabuhan Bolok-Kabupaten Kupang Menurut Bulan, 2019
Number of Ferries' Passengers Embarking and Disembarking in Port of Bolok-Kupang Regency by Month, 2019

Kecamatan Subdistrict	Jumlah Penumpang Number of Passengers	
	Naik Embark	Turun Disembark
(1)	(2)	(3)
Januari/January	7 622	9 180
Februari/February	6 790	5 916
Maret/March	10 121	8 028
April/April	15 252	12 069
Mei/May	15 828	13 701
Juni/June	27 034	24 339
Juli/July	36 232	23 977
Agustus/August	8 692	10 802
September/September	20 189	16 798
Oktober/October	20 668	16 828
November/November	16 062	13 163
Desember/December	29 056	15 144
Jumlah/ Total	213 546	170 215

Sumber/Source: PT. ASDP Cabang Kupang/ State-Owned River, Lake and Ferry Service Company of Kupang Branch

Tabel 8.1.11 Volume Bongkar Muat Barang Angkutan Penyeberangan Ferry pada Pelabuhan Bolok-Kabupaten Kupang (Ton) Menurut Bulan, 2019
Volume of Loaded and Unloaded Ferries' Cargoes in Port of Bolok-Kupang Regency (Ton) by Month, 2019

Kecamatan Subdistrict	Volume Barang Volume of Cargoes	
	Muat Loaded	Bongkar Unloaded
(1)	(2)	(3)
Januari/January	265	141
Februari/February	166	120
Maret/March	196	373
April/April	248	151
Mei/May	303	375
Juni/June	296	199
Juli/July	325	155
Agustus/August	125	155
September/September	442	151
Oktober/October	522	175
November/November	395	147
Desember/December	359	158
Jumlah/ Total	3 645	2 200

Sumber/Source: PT. ASDP Cabang Kupang/ State-Owned River, Lake and Ferry Service Company of Kupang Branch

Tabel 8.1.12 Panjang Jalan Menurut Tingkat Kewenangan Pemerintahan di Kabupaten Kupang (km), 2017- 2019
Table 8.1.12 Length of Roads by Level of Government Authority in Kupang Regency (km), 2017-2019

Tingkat Kewenangan Pemerintahan <i>Level of Government Authority</i>	2017	2018	2019
(1)	(2)	(3)	(4)
Negara/ <i>State</i>	45,10	45,10	...
Provinsi/ <i>Province</i>	347,51	347,51	...
Kabupaten/Kota <i>Regency/ Municipality</i>	697,74	697,74	...
Kabupaten Kupang <i>Kupang Regency</i>	1 090,35	1 090,35	...

Sumber/Source: Dinas Pekerjaan Umum dan Penataan Ruang Kabupaten Kupang/*Public Work and Spatial Planning Service of Kupang Regency*

Tabel 8.1.13 Panjang Jalan Menurut Jenis Permukaan Jalan di Kabupaten Kupang (km), 2017- 2019
Length of Roads by Type of Road Surface in Kupang Regency (km), 2017-2019

Tingkat Kewenangan Pemerintahan Level of Government Authority	2017	2018	2019
(1)	(2)	(3)	(4)
Aspal/ Paved	909,68	655,60	...
Kerikil/ Graved	64,42	271,15	...
Tanah/ Soil	16,25	163,60	...
Lainnya/ Others	-	-	...
Kabupaten Kupang Kupang Regency	1 090,35	1 090,35	...

Sumber/Source: Dinas Pekerjaan Umum dan Penataan Ruang Kabupaten Kupang/ Public Work and Spatial Planning Service of Kupang Regency

Tabel 8.1.14 **Panjang Jalan Menurut Kondisi Jalan di Kabupaten Kupang (km), 2017- 2019**
Table **Length of Roads by Condition of Roads in Kupang Regency (km), 2017-2019**

Tingkat Kewenangan Pemerintahan <i>Level of Government Authority</i>	2017	2018	2019
(1)	(2)	(3)	(4)
Baik/ <i>Good</i>	907,68	921,42	...
Sedang/ <i>Moderate</i>	58,25	56,45	...
Rusak/ <i>Damage</i>	58,42	58,18	...
Rusak Berat/ <i>Severely Damage</i>	66,00	57,30	...
Kabupaten Kupang <i>Kupang Regency</i>	1 090,35	1 090,35	...

Sumber/Source: Dinas Pekerjaan Umum dan Penataan Ruang Kabupaten Kupang/ *Public Work and Spatial Planning Service of Kupang Regency*

8.2 KOMUNIKASI COMMUNICATION

Tabel 8.2.1 Jumlah Kantor Pos di Kabupaten Kupang Menurut Kecamatan, 2019
Number of Post Offices in Kupang Regency by District, 2019

	Kecamatan <i>Subdistrict</i>	Kantor Pos Pembantu <i>Sub Post Office</i>
	(1)	(2)
01.	Semau	1
02.	Semau Selatan	-
03.	Kupang Barat	1
04.	Nekamese	-
05.	Kupang Tengah	1
06.	Taebenu	-
07.	Amarasi	1
08.	Amarasi Barat	1
09.	Amarasi Selatan	-
10.	Amarasi Timur	-
11.	Kupang Timur	1
12.	Amabi Oefeto Timur	-
13.	Amabi Oefeto	-
14.	Sulamu	-
15.	Fatuleu	1
16.	Fatuleu Barat	-
17.	Fatuleu Tengah	-
18.	Takari	1
19.	Amfoang Selatan	-
20.	Amfoang Barat Daya	-
21.	Amfoang Utara	1
22.	Amfoang Barat Laut	-
23.	Amfoang Timur	-
24.	Amfoang Tengah	-
	Kabupaten Kupang <i>Kupang Regency</i>	9

Sumber/Source: PT. POS Indonesia Cabang Kupang/ *Pos Indonesia of Kupang Branch*

Tabel 8.2.2 Jumlah Surat yang Dikirim di Kabupaten Kupang Menurut Jenis Surat, 2019
Number of Delivered Letters in Kupang Regency by Type of Letter, 2019

Jenis Surat Type of Letter	2018	2019
(1)	(2)	
Surat Pos Standar/Standard Letter	793	1 094
Surat Pos Luar Negeri/Overseas Letter	11	9
Surat Pos Terdaftar/Tercatat/Registered Letter	-	-
Surat Pos Kilat Khusus/Express Post Letter	26 691	23 773
Surat Pos Dinas Bebas Bea/Duty Free Governmental Post Letter	-	-
Jumlah/ Total	27 495	24 876

Sumber/Source: PT. POS Indonesia Cabang Kupang/ Pos Indonesia of Kupang Branch

Tabel 8.2.3 Jumlah Kantor Pos di Kabupaten Kupang Menurut Kecamatan, 2017-2019
Table 8.2.3 *Number of Post Offices in Kupang Regency by District, 2017-2019*

Kecamatan Subdistrict	2017	2018	2019
(1)	(2)	(3)	(4)
01. Sema	-	-	-
02. Sema Selatan	-	-	-
03. Kupang Barat	-	-	-
04. Nekamese	-	-	-
05. Kupang Tengah	177	194	216
06. Taebenu	254	282	313
07. Amarasi	-	-	-
08. Amarasi Barat	-	-	-
09. Amarasi Selatan	-	-	-
10. Amarasi Timur	-	-	-
11. Kupang Timur	247	274	304
12. Amabi Oefeto Timur	-	-	-
13. Amabi Oefeto	-	-	-
14. Sulamu	-	-	-
15. Fatuleu	-	-	-
16. Fatuleu Barat	-	-	-
17. Fatuleu Tengah	-	-	-
18. Takari	-	-	-
19. Amfoang Selatan	-	-	-
20. Amfoang Barat Daya	-	-	-
21. Amfoang Utara	-	-	-
22. Amfoang Barat Laut	-	-	-
23. Amfoang Timur	-	-	-
24. Amfoang Tengah	-	-	-
Kabupaten Kupang Kupang Regency	678	750	833

Sumber/Source: PT. Telkom Cabang Kupang/ Semi-Privatized Government-Owned Telecommunication Company of Kupang Branch

BAB
CHAPTER

9

KEUANGAN DAN HARGA

FINANCE AND PRICES

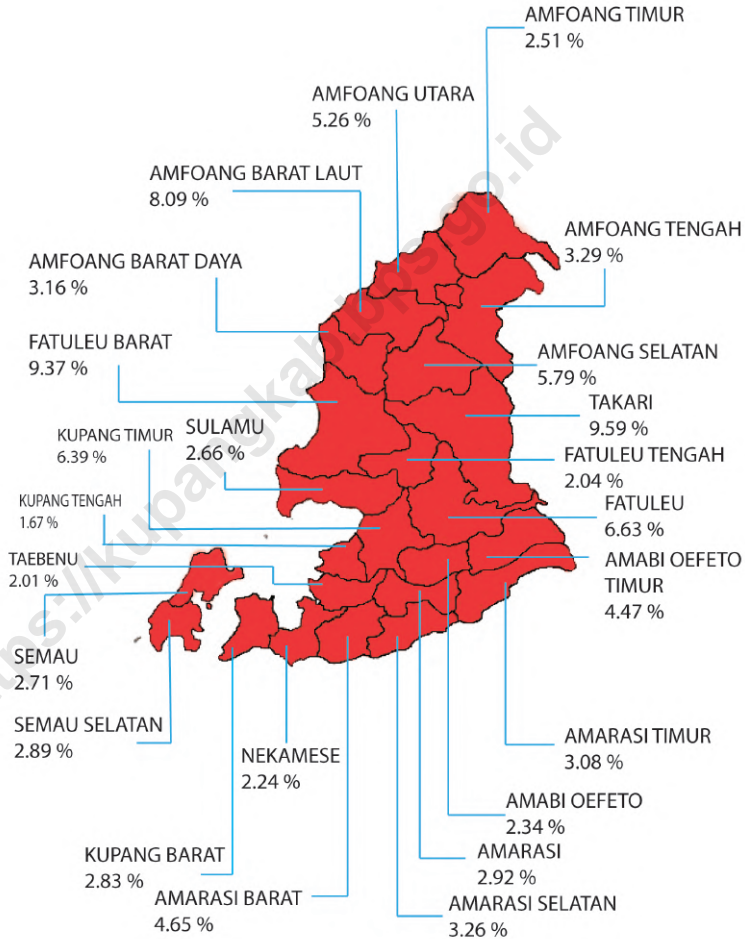


**Jumlah Koperasi Berbadan
Hukum tahun 2019 adalah
sebanyak 389**

PENJELASAN TEKNIS**TECHNICAL NOTES**

- | | |
|--|---|
| <p>1. Cakupan Statistik Keuangan Negara meliputi:</p> <ol style="list-style-type: none"> a. Keuangan Pemerintah Pusat b. Keuangan Pemerintah Daerah Provinsi c. Keuangan Pemerintah Daerah Kabupaten/Kota d. Keuangan Pemerintah Desa. | <p>1. <i>State Finance Statistics consists of:</i></p> <ol style="list-style-type: none"> a. <i>Central Government Finance</i> b. <i>Provincial Government Finance</i> c. <i>District-Level Government Finance</i> d. <i>Village-Level Government Finance</i> |
| <p>2. BPS mengumpulkan statistik Keuangan Pemerintah Daerah Kabupaten/Kota melalui instansi terkait di masing-masing kabupaten/kota.</p> | <p>2. <i>BPS collects Finance Statistics at regency/municipality levels from related regency/municipality institutions.</i></p> |
| <p>3. Data statistik perbankan bersumber dari Bank Rakyat Indonesia dan Bank Pemerintah Daerah (Bank NTT).</p> | <p>3. <i>Banking statistics are from 'Bank Rakyat Indonesia' and Bank of NTT.</i></p> |
| <p>4. Koperasi adalah badan usaha yang beranggotakan orang seorang atau badan hukum Koperasi dengan melandaskan kegiatannya berdasarkan prinsip Koperasi sekaligus sebagai gerakan ekonomi rakyat yang berdasar atas asas kekeluargaan.</p> | <p>4. <i>Cooperative is an establishment which members are people or establishments with legal status of cooperative. Its activities are based on cooperative principles and it is also as economic movement of the people.</i></p> |
| <p>5. Data harga-harga berasal dari survei harga yang dilakukan oleh BPS sementara data Koperasi dan pegadaian masing-masing diperoleh dari dinas dan perusahaan terkait di masing-masing wilayah.</p> | <p>5. <i>Data of price is from BPS's survey of price while data of cooperative and pawnshop are collected from related services and establishments in each area. Growth rate presents the progress of value added from a certain time to the previous time (chain progress)</i></p> |

Gambar 9.1 Luas Daerah menurut Kecamatan (%), 2019
Figures 9.1 Area of Subdistrict (%), 2019



Sumber/Source : Berdasarkan Peraturan Menteri Dalam Negeri No. 66 Tahun 2011 tanggal 28 Desember 2011
 Based on Minister Of Home Affairs Regulation No 66/2011, December 28, 2011

9.1 PERBANKAN BANKING

Tabel 9.1.1 Jumlah Bank Menurut Jenis Bank , 2019
Table 9.1.1 Number of Bank Offices by Type of Bank, 2019

Jenis Barang Commodity	Jumlah Number
(1)	(2)
Bank Umum Pemerintah (BRI Unit)/ <i>Government's Public Bank (Sub-BRI)</i>	3
Bank Umum Swasta Nasional Bank Devisa/ <i>Private National Bank-Foreign Exchange Bank</i>	-
Bank Umum Swasta Nasional Bukan Bank Devisa/ <i>Private National Bank-Non Foreign Exchange Bank</i>	-
Bank Pemerintah Daerah/ <i>Regional Government Bank</i>	1
Bank Perkreditan Rakyat/ <i>Community Credit Bank</i>	-
Jumlah/ Total	4

Sumber/Source : BRI Unit Oesao, BRI Unit Tarus, BRI Unit Camplong dan Bank NTT Cabang Oelamasi/ *Oesao Unit of BRI, Tarus Unit of BRI, Camplong Unit of BRI and Oelamasi Branch of East Nusa Tenggara Bank*

Tabel 9.1.2 Jumlah Penabung dan Besarnya Tabungan Menurut Jenis Bank, 2019
Table 9.1.2 **Number of Customers and the Amount of Saving Deposits by Type of Bank, 2019**

Jenis Barang Commodity	Penabung Customer	Besar Tabungan Saving Deposit (000 Rp)
(1)	(2)	
Bank Umum Pemerintah (BRI Unit)/ <i>Government's Public Bank (Sub-BRI)</i>	136 733	137 120 717,00
Bank Umum Swasta Nasional Bank Devisa/ <i>Private National Bank-Foreign Exchange Bank</i>	-	-
Bank Umum Swasta Nasional Bukan Bank Devisa/ <i>Private National Bank-Non Foreign Exchange Bank</i>	-	-
Bank Pemerintah Daerah/ <i>Regional Government Bank</i>	52 455	131 192 047,95
Bank Perkreditan Rakyat/ <i>Community Credit Bank</i>	-	-
Jumlah/ Total	189 188	268 312 765,95

Sumber/Source : BRI Unit Oesao dan Bank NTT Cabang Oelamasi/ *Oesao Unit of BRI and Oelamasi Branch of East Nusa Tenggara Bank*

Tabel 9.1.3 **Posisi Kredit BRI Menurut Sektor Ekonomi, 2019**
Table 9.1.3 **Outstanding Credits of BRI by Economic Sector, 2019**

Jenis Barang Commodity	Posisi Kredit Outstanding Credits (Rp)
(1)	(2)
Pertanian/ <i>Agriculture</i>	6 079 132 787
Pertambangan/ <i>Mining</i>	-
Perindustrian/ <i>Manufacturing</i>	3 922 784 951
Listrik dan Air/ <i>Electricity and Water Supply</i>	-
Perdagangan/ <i>Trade</i>	26 741 300 153
Konstruksi/ <i>Construction</i>	-
Angkutan/ <i>Transportation</i>	4 608 198 648
Jasa Dunia Usaha/ <i>Business Service</i>	3 785 470 568
Jasa Sosial/ <i>Social Service</i>	-
Jasa Dunia Usaha Lainnya/ <i>Other Business Services</i>	-
PNS / <i>Civil Servant</i>	115 995 076 051
Kredit Usaha Rakyat/ <i>Community Business Credit</i>	15 835 596 163
Lainnya/ <i>Others</i>	-
Jumlah/ Total	176 967 559 321

Sumber/Source : BRI Unit Oesao/ Oesao Unit of BRI

Tabel 9.1.4 **Posisi Kredit Bank NTT Menurut Sektor Ekonomi, 2019**
Table 9.1.4 **Outstanding Credits of Bank of NTT by Economic Sector, 2019**

Jenis Barang Commodity	Posisi Kredit Outstanding Credits (Rp)
(1)	(2)
Pertanian/Agriculture	27 038 631 175,37
Pertambangan/Mining	226 666 658,00
Perindustrian/Manufacturing	1 120 933 021,00
Listrik dan Air/ Electricity and Water Supply	234 910 256,46
Perdagangan/Trade	28 875 572 239,47
Konstruksi/Construction	18 814 527 620,67
Angkutan/Transportation	4 453 678 180,60
Jasa Dunia Usaha/Business Service	15 763 161 557,20
Jasa Sosial/Social Service	2 178 221 433,00
Lainnya/Others	370 153 616 697,68
Jumlah/ Total	468 862 918 739,45

Sumber/Source : Bank NTT Cabang Oesao/ Oelamasi Branch of East Nusa Tenggara Bank

9.2 KOPERASI COOPERATIVE

Tabel 9.2.1 **Jumlah Koperasi yang Berbadan Hukum Menurut Jenisnya, 2017-2019**
Table 9.2.1 **Number of Legal-Status Cooperatives by Type, 2017-2019**

Jenis Koperasi <i>Type of Cooperative</i>	2017	2018	2019
(1)	(2)	(3)	(4)
Koperasi Unit Desa (KUD)/ <i>Village Unit Cooperative</i>	17	17	17
Koperasi Serba Usaha/ <i>Multipurpose Cooperative</i>	220	222	221
Koperasi Pegawai Negeri/ <i>Civil Servant Cooperative</i>	22	21	21
Koperasi Karyawan/ <i>Worker Cooperative</i>	5	5	5
Koperasi TNI dan POLRI/ <i>Military and Police Cooperative</i>	4	4	4
Koperasi Kredit/ <i>Credit Cooperative</i>	2	2	30
Koperasi Pertanian/ <i>Agricultural Cooperative</i>	14	14	15
Koperasi Pasar/ <i>Market Cooperative</i>	2	2	2
Koperasi Nelayan/ <i>Cooperative of Fisherman</i>	2	1	2
Koperasi Peternakan/ <i>Livestock Cooperative</i>	24	23	24
Koperasi Pesantren/ <i>'Pesantren' Cooperative</i>	1	1	1
Koperasi Perempuan/ <i>Women Cooperative</i>	11	11	15
Koperasi Pemuda/ <i>Youth Cooperative</i>	3	3	6
Koperasi Lainnya/ <i>Other Cooperative</i> ¹⁾	43	49	26
Jumlah/ Total	392	375	389

Catatan/ Note : ¹⁾ Koperasi Pemuda, Koperasi Produsen, Koperasi Konsumen, Koperasi Jasa, Pusat Koperasi/ *Youth Cooperatives, Producer Cooperatives, Consumption Cooperatives, Service Cooperatives and Center Cooperatives.*

Sumber/Source : Dinas Koperasi dan UMKM Kabupaten Kupang/ *Cooperative and Medium, Small and Micro Eshtablishment Service of Kupang Regency*

Tabel
Table 9.2.2**Jumlah Anggota Koperasi dan KUD yang Berbadan Hukum Menurut Jenisnya, 2019**
Number of Members of Village Unit Cooperative and Other Legal-Status Cooperatives by Type, 2019

Jenis Koperasi Type of Cooperative	Jumlah Anggota Number of Members
(1)	(2)
Koperasi Unit Desa (KUD)/ <i>Village Unit Cooperative</i>	3 649
Koperasi Serba Usaha/ <i>Multipurpose Cooperative</i>	10 696
Koperasi Pegawai Negeri/ <i>Civil Servant Cooperative</i>	2 725
Koperasi Karyawan/ <i>Worker Cooperative</i>	404
Koperasi TNI dan POLRI/ <i>Military and Police Cooperative</i>	1 340
Koperasi Kredit/ <i>Credit Cooperative</i>	2 793
Koperasi Pertanian/ <i>Agricultural Cooperative</i>	598
Koperasi Pasar/ <i>Market Cooperative</i>	67
Koperasi Nelayan/ <i>Cooperative of Fisherman</i>	81
Koperasi Peternakan/ <i>Livestock Cooperative</i>	1 667
Koperasi Pesantren/ <i>'Pesantren' Cooperative</i>	63
Koperasi Perempuan/ <i>Women Cooperative</i>	481
Koperasi Pemuda/ <i>Youth Cooperative</i>	150
Koperasi Lainnya/ <i>Other Cooperative</i> ¹⁾	1 458
Jumlah/ Total	28 872

Catatan/ Note : ¹⁾ Koperasi Pemuda, Koperasi Produsen, Koperasi Konsumen, Koperasi Jasa, Pusat Koperasi/ *Youth Cooperatives, Producer Cooperatives, Consumption Cooperatives, Service Cooperatives and Center Cooperatives.*

Sumber/Source : Dinas Koperasi dan UMKM Kabupaten Kupang/ *Cooperative and Medium, Small and Micro Establissement Service of Kupang Regency*

Tabel
Table 9.2.3

Jumlah Simpanan Anggota Koperasi dan KUD yang Berbadan Hukum, 2019
Total of Members' Deposit of Village Unit Cooperatives and Other Legal Status Cooperatives, 2019

Jenis Koperasi <i>Type of Cooperative</i>	Simpanan (Rp) <i>Deposit</i>		
	Pokok <i>Preliminary</i>	Wajib <i>Obligatory</i>	Sukarela <i>Voluntary</i>
(1)	(2)	(3)	(4)
Koperasi Unit Desa (KUD)/ <i>Village Unit Cooperative</i>	202 234 287	76 028 135	18 558 717
Koperasi Serba Usaha/ <i>Multipurpose Cooperative</i>	2 277 641 309	1 521 980 998	560 309 117
Koperasi Pegawai Negeri/ <i>Civil Servant Cooperative</i>	192 597 426	996 889 064	120 937 115
Koperasi Karyawan/ <i>Worker Cooperative</i>	64 450 000	231 935 000	2 460 400
Koperasi TNI dan POLRI/ <i>Military and Police Cooperative</i>	96 982 000	1 670 749 276	635 929 835
Koperasi Simpan Pinjam/ <i>Credit Cooperative</i>	980 260 000	6 806 994 500	340 033 423
Koperasi Pertanian/ <i>Agricultural Cooperative</i>	69 845 000	22 595 600	35 062 038
Koperasi Pasar/ <i>Market Cooperative</i>	4 000 000	1 783 000	2 800 000
Koperasi Nelayan/ <i>Cooperative of Fisherman</i>	10 650 000	7 170 000	-
Koperasi Peternakan/ <i>Livestock Cooperative</i>	245 997 500	368 481 775	8 008 946
Koperasi Pesantren/ <i>'Pesantren' Cooperative</i>	6 390 000	-	-
Koperasi Perempuan/ <i>Women Cooperative</i>	125 183 000	73 355 000	11 023 000
Koperasi Pemuda/ <i>Youth Cooperative</i>	265 583 000	120 050 000	25 523 000
Koperasi Lainnya/ <i>Other Cooperative*</i>	890 282 000	467 379 000	79 980 740
Jumlah/ Total	5 432 095 522	12 365 391 348	1 840 626 331

Catatan/ Note : * Koperasi Pemuda, Koperasi Produsen, Koperasi Konsumen, Koperasi Jasa, Pusat Koperasi/ *Youth Cooperatives, Producer Cooperatives, Consumption Cooperatives, Service Cooperatives and Center Cooperatives.*

Sumber/Source : Dinas Koperasi dan UMKM Kabupaten Kupang/ *Cooperative and Medium, Small and Micro Establishment Service of Kupang Regency*

Tabel
Table 9.2.4

Jumlah Nilai Hutang, Piutang, Volume Usaha, Sisa Hasil Usaha, Cadangan dan Lain-lain Menurut Jenis Koperasi (Rupiah), 2019
Total of Debt Value, Account Receivable, Asset Scale, Net Profit, Reserve and other Funds by Type of Cooperative (Rupiahs), 2019

Jenis Koperasi <i>Type of Cooperative</i>	Hutang <i>Debt</i>	Piutang <i>Account Receivable</i>	Sisa Hasil Usaha Tahun Berjalan <i>Current Year Net Profit</i>
(1)	(2)	(3)	(4)
Koperasi Unit Desa (KUD)/ <i>Village Unit Cooperative</i>	1 963 547 034	850 224 297	12 886 703
Koperasi Serba Usaha/ <i>Multipurpose Cooperative</i>	6 520 871 230	8 469 380 328	681 720 300
Koperasi Pegawai Negeri/ <i>Civil Servant Cooperative</i>	1 010 100 070	1 680 939 602	75 380 290
Koperasi Karyawan/ <i>Worker Cooperative</i>	525 697 845	887 293 300	145 270 809
Koperasi TNI dan POLRI/ <i>Military and Police Cooperative</i>	-	1 435 710 600	210 835 800
Koperasi Simpan Pinjam/ <i>Credit Cooperative</i>	1 269 430 415	10 831 322 000	697 836 718
Koperasi Pertanian/ <i>Agricultural Cooperative</i>	1 429 524 293	4 346 731 521	58 646 095
Koperasi Pasar/ <i>Market Cooperative</i>	1 029 821 421	1 379 375 989	455 490 568
Koperasi Nelayan/ <i>Cooperative of Fisherman</i>	-	44 226 000	1 130 000
Koperasi Peternakan/ <i>Livestock Cooperative</i>	38 438 616	225 125 536	16 398 237
Koperasi Pesantren/ <i>'Pesantren' Cooperative</i>	-	-	-
Koperasi Perempuan/ <i>Women Cooperative</i>	104 163 060	259 531 523	28 143 700
Koperasi Pemuda/ <i>Youth Cooperative</i>	56 500 000	208 430 000	7 900 023
Koperasi Lainnya/ <i>Other Cooperative</i> ¹⁾	2 229 610 300	2 300 115 834	78 869 810
Jumlah/ Total	16 177 704 284	32 878 606 530	2 470 509 053

Catatan/ Note : ¹⁾ Koperasi Pemuda, Koperasi Produsen, Koperasi Konsumen, Koperasi Jasa, Pusat Koperasi/ *Youth Cooperatives, Producer Cooperatives, Consumption Cooperatives, Service Cooperatives and Center Cooperatives.*

Sumber/Source : Dinas Koperasi dan UMKM Kabupaten Kupang/ *Cooperative and Medium, Small and Micro Establishment Service of Kupang Regency*

Tabel
Table 9.2.5**Penyaluran Dana Bergulir Pemberdayaan Koperasi,**
2019
Allocation of Revolving Fund to the Empowerment of
Cooperative, 2019

Uraian <i>Description</i>	Jumlah Anggota <i>Number/ Amount of</i>
(1)	(2)
Kecamatan/ <i>District</i>	12
Desa/ <i>Village</i>	16
Koperasi / <i>Cooperative</i>	18
Kelompok/ <i>Group</i>	-
Anggota/ <i>Members</i>	360
Dana/ <i>Fund (Rp)</i>	685 000 000
Angsuran/ <i>Credits (Rp)</i>	-
Sisa/ <i>Remaining (Rp)</i>	685 000 000

Sumber/Source : Dinas Koperasi dan UMKM Kabupaten Kupang/ *Cooperative and Medium, Small and Micro Eshtablishment Service of Kupang Regency*

Tabel
Table 9.2.6**Penyaluran Dana Bergulir Pemberdayaan Pengusaha Kecil dan Menengah, 2019**
Allocation of Revolving Fund to the Empowerment Micro and Medium Entrepreneurs, 2019

Uraian <i>Description</i>	Jumlah Anggota <i>Number/ Amount of</i>
(1)	(2)
Kecamatan/ <i>District</i>	23
Desa/ <i>Village</i>	94
Koperasi / <i>Cooperative</i>	189
Kelompok/ <i>Group</i>	15
Anggota/ <i>Members</i>	170
Dana/ <i>Fund (Rp)</i>	2 815 000 000
Angsuran/ <i>Credits (Rp)</i>	-
Sisa/ <i>Remaining (Rp)</i>	2 815 000 000

Sumber/Source : Dinas Koperasi dan UMKM Kabupaten Kupang/ *Cooperative and Medium, Small and Micro Eshtablishment Service of Kupang Regency*

Tabel
Table 9.2.7**Penyaluran Dana Bergulir Pemberdayaan KSP/USP,**
2019
Allocation of Revolving Fund to the Empowerment of KSP/
USP, 2019

Uraian <i>Description</i>	Jumlah Anggota <i>Number/ Amount of</i>
(1)	(2)
Kecamatan/ District	12
Desa/ Village	16
Koperasi / Cooperative	-
Kelompok/ Group	-
Anggota/ Members	372
Dana/ Fund (Rp)	685 000 000
Angsuran/ Credits (Rp)	-
Sisa/ Remaining (Rp)	685 000 000

Sumber/Source : Dinas Koperasi dan UMKM Kabupaten Kupang/ *Cooperative and Medium, Small and Micro Eshtablishment Service of Kupang Regency*

9.3 PEGADAIAN PAWNSHOP

Tabel 9.3.1 Banyaknya Kredit, Pelunasan dan Sisa Kredit pada Akhir Bulan di Pegadaian Dirinci Per Bulan, 2019
Number of Credits, Redemptions and the Remaining Credit at End of Month in Pawnshop by Month, 2019

Bulan Month	Kredit Credit		Pelunasan Redemption	
	Jumlah Barang Number of Items	Uang Money (Rp 000)	Jumlah Barang Number of Items	Uang Money (Rp 000)
(1)	(2)	(3)	(4)	(5)
Januari/January	296	275 710 000
Februari/February	251	311 390 000
Maret/March	352	365 140 000
April/April	294	290 780 000
Mei/May	293	343 040 000
Juni/June	264	388 230 000
Juli/July	289	440 890 000
Agustus/August	416	451 380 000
September/September	470	535 980 000
Oktober/October	858	974 680 000
Nopember/November	995	1 146 190 000
Desember/December	744	868 370 000
Jumlah/ Total	5 622	6 391 780 000
Rata-rata Per Bulan/ Average per Month	468,5	532 648 333

Lanjutan Tabel/*Continued Table* 9.3.1

Bulan <i>Month</i>	Sisa Kredit pada Akhir Bulan <i>Remaining Credit at the end of Month</i>	
	Jumlah Barang <i>Number of Items</i>	Uang <i>Money (Rp 000)</i>
(1)	(2)	(3)
Januari/January
Februari/February
Maret/March
April/April
Mei/May
Juni/June
Juli/July
Agustus/August
September/September
Oktober/October
Nopember/November
Desember/December
Jumlah/ Total
Rata-rata Per Bulan/ Average per Month

Catatan/ Note : Data Pelunasan Sisa Kredit Tidak Tersedia di KCP Pegadaian Oesao/ *Redemption data is not available*

Sumber/Source : KCP PT. Pegadaian (Persero) Cabang Oesao/ *Pawnshop of Oesao Branches*

BAB
CHAPTER
10

PENGELUARAN PENDUDUK

POPULATION EXPENDITURE



Pengeluaran per kapita sebulan masih didominasi oleh pengeluaran untuk bahan makanan

PENJELASAN TEKNIS

1. Data pengeluaran dan konsumsi menurut kelompok barang diperoleh dari Survei Sosial Ekonomi Nasional (Susenas) Panel BPS.
2. Ada dua kategori variable konsumsi/pengeluaran penduduk: variable pokok (kor) yang dikumpulkan setiap tahun dan variable sasaran (modul) yang dikumpulkan tiga tahun sekali. Selain itu untuk mendapatkan variable konsumsi/pengeluaran yang berkesinambungan BPS juga melakukan Susenas Panel dengan modul konsumsi, pada tahun 2003, 2004, 2006 dan 2007.
3. Susenas Kor hanya mencakup konsumsi/pengeluaran dalam sub kelompok pengeluaran, seperti padi-padian, umbi-umbian, dsb. Sementara Susenas Panel mencakup jenis konsumsi per komoditi, seperti beras, beras ketan, jagung, tepung beras, dsb yang termasuk dalam sub kelompok padi-padian.
4. Pencatatan data makanan dan minuman jadi dalam Susenas Panel, baik yang dikonsumsi di dalam rumah atau di luar rumah, menggunakan kuesioner tersendiri yaitu lembar pembantu konsumsi/pengeluaran (LPK). Sedangkan di Susenas Kor pencatatan data hanya

TECHNICAL NOTES

1. *Data of expenditure and consumption are obtained from Panel National Socio-Economic Survey (called Susenas for Survei Sosial Ekonomi Nasional).*
2. *There are two categories of consumption/expenditure variables: core variables which are collected every year and module variables which are collected every three year. Besides, in order to maintain data series of expenditure/consumption, in 2003, 2004, 2006 and 2007, BPS conducted panel survey of expenditure/consumption module.*
3. *Core Susenas only covers consumption/expenditure in sub-group of expenditure, such as grain, tubers, and so on. Whereas, Panel Susenas covers consumption by commodity, for instance rice, glutinous rice, corn, rice flour and so on which are included in sub-group of grain*
4. *Data collection of ready-made food and beverages in Panel Susenas either consumed at home or outside the home uses particular questionnaire namely consumption/expenditure supplementary sheet (called LPK for Lembar Pembantu Konsumsi). Meanwhile, in Core Susenas, data*

menggunakan kuesioner baku dan tidak menggunakan LPK.

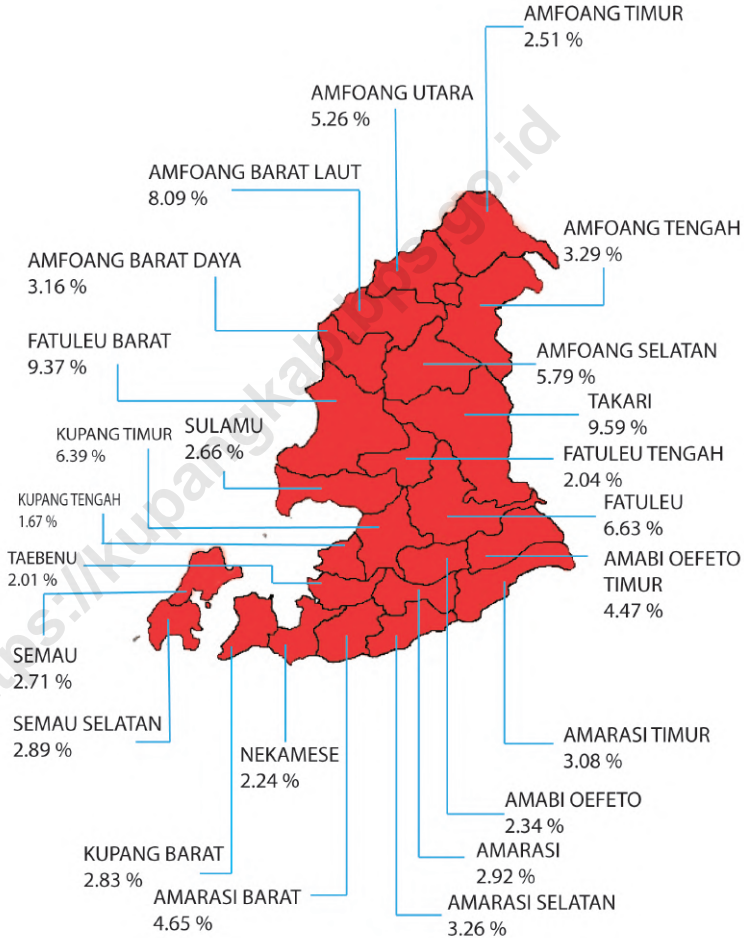
5. Dengan adanya perbedaan-perbedaan yang mendasar antara Susenas Kor dengan Susenas Panel ini, maka idealnya data konsumsi/pengeluaran hasil Susenas hanya dibandingkan untuk masing-masing kategori.
6. Konsumsi dibedakan menjadi dua kelompok, yaitu konsumsi makanan dan bukan makanan. Konsumsi makanan dirinci menjadi lebih dari 200 komoditi dan data yang dikumpulkan mencakup kuantitas dan nilainya. Sedangkan data untuk konsumsi bukan makanan pada umumnya hanya mencakup nilai komoditi yang dikonsumsi saja, kecuali untuk beberapa jenis pengeluaran seperti penggunaan listrik, gas, dan bahan bakar minyak yang selain nilai dikumpulkan juga data kuantitasnya.

recording merely uses standard questionnaire and does not use LPK.

5. *Due to the differences between Core Susenas and Panel Susenas, ideally, data of consumption/expenditure resulted from Susenas should only be compared by categories.*
6. *Consumption is divided into two groups, food and non-food consumption. Food consumption is specified to more than 200 commodities and data collected covers the quantity as well as the value of the commodities. On the other hand, data of non-food consumption, in general, solely covers the value of the commodities consumed except for some particular consumption such as the use of electricity, gas, and fuel, in which apart from the value, data of the quantity is also collected.*

Gambar 10.1
Figures

Luas Daerah menurut Kecamatan (%), 2019
Area of Subdistrict (%), 2019



Sumber/Source : Berdasarkan Peraturan Menteri Dalam Negeri No. 66 Tahun 2011 tanggal 28 Desember 2011
Based on Minister Of Home Affairs Regulation No 66/2011, December 28, 2011

Tabel
Table 10.1

**Rata-rata Pengeluaran per Kapita Sebulan Menurut
Kelompok Barang, 2018 dan 2019**
**Average Monthly per Capita Expenditure by Group of
Commodity, 2018 and 2019**

Kelompok Barang <i>Group of Commodity</i>	2018	2019
(1)	(2)	(3)
A. MAKANAN/ FOOD		
Padi-padian/Grain	90 383	109 867
Ubi-ubian/Tubers	2 093	995
Ikan/Fish	22 984	27 448
Daging/Meats	16 473	17 509
Telur dan Susu/Eggs and Milk	10 758	13 301
Sayur-sayuran/Vegetables	31 364	36 017
Kacang-kacangan/Nuts	5 014	5 542
Buah-buahan/Fruits	7 335	6 903
Minyak dan Lemak/Fats and Cooking Oil	8 892	9 458
Bahan Minuman/Non Prepared Drink	13 990	17 740
Bumbu-bumbuan/Spices	4 793	4 883
Konsumsi Lainnya/Miscellaneous Foods	3 958	4 328
Makanan & Minuman Jadi/Ready-made Food & Beverages	83 767	83 323
Rokok dan Tembakau/Cigarettes and Tobaccos	30 744	37 586
Jumlah Makanan/ Total Food	332 547	374 900
B. BUKAN MAKANAN/ Non-Food		
Perumahan dan Fasilitas Rumah Tangga/ <i>Housing and Households Facilities</i>	136 284	147 225
Aneka Barang & Jasa/ <i>Goods & Services</i>	58 218	62 517
Pakaian, Alas Kaki & Tutup Kepala/ <i>Clothes, Footwear and Headwear</i>	13 491	14 385
Barang Tahan Lama/ <i>Durable Goods</i>	21 305	28 022
Pajak Pemakaian dan Premi Asuransi/ <i>Consumption Taxes and Insurance Premium</i>	20 010	19 387
Pesta dan Upacara/ <i>Parties & Ceremonies</i>	5 283	2 116
Jumlah bukan Makanan/ Total non-food	254 591	273 652
Jumlah/ Total	587 138	648 552

Catatan/ Note : Perbedaan jumlah disebabkan oleh pembulatan/ *The difference in total is caused by rounding*

Sumber/Source: Diolah dari Survei Sosial Ekonomi Nasional (SUSENAS) 2019/ *Based on 2019 National Socio-Economic Survey*

Tabel
Table 10.2

Persentase Pengeluaran per Kapita Sebulan Menurut Kelompok Barang, 2018 dan 2019
Average Monthly per Capita Expenditure by Group of Commodity, 2018 and 2019

Kelompok Barang <i>Group of Commodity</i>	2018	2019
(1)	(2)	(3)
A. MAKANAN/ FOOD		
Padi-padian/Grain	15,39	16,94
Ubi-ubian/Tubers	0,36	0,15
Ikan/Fish	3,91	4,23
Daging/Meats	2,81	2,70
Telur dan Susu/Eggs and Milk	1,83	2,05
Sayur-sayuran/Vegetables	5,34	5,55
Kacang-kacangan/Nuts	0,85	0,85
Buah-buahan/Fruits	1,25	1,06
Minyak dan Lemak/Fats and Cooking Oil	1,51	1,46
Bahan Minuman/Non Prepared Drink	2,38	2,74
Bumbu-bumbuan/Spices	0,82	0,75
Konsumsi Lainnya/Miscellaneous Foods	0,67	0,67
Makanan & Minuman Jadi/Ready-made Food & Beverages	14,27	12,85
Rokok dan Tembakau/Cigarettes and Tobaccos	5,24	5,80
Jumlah Makanan/ Total Food	56,64	57,81
B. BUKAN MAKANAN/ Non-Food		
Perumahan dan Fasilitas Rumah Tangga/ <i>Housing and Households Facilities</i>	23,21	22,70
Aneka Barang & Jasa/ <i>Goods & Services</i>	9,92	9,64
Pakaian, Alas Kaki & Tutup Kepala/ <i>Clothes, Footwear and Headwear</i>	2,30	2,22
Barang Tahan Lama/ <i>Durable Goods</i>	3,63	4,32
Pajak Pemakaian dan Premi Asuransi/ <i>Consumption Taxes and Insurance Premium</i>	3,41	2,99
Pesta dan Upacara/ <i>Parties & Ceremonies</i>	0,90	0,33
Jumlah bukan Makanan/ Total non-food	43,36	42,19
Jumlah/ Total	100,00	100,00

Catatan/ Note : Perbedaan jumlah disebabkan oleh pembulatan/ *The difference in total is caused by rounding*

Sumber/Source: Diolah dari Survei Sosial Ekonomi Nasional (SUSENAS) 2019/ *Based on 2019 National Socio-Economic Survey*

Tabel
Table 10.3**Persentase Penduduk Menurut Kelompok Pengeluaran per Kapita Sebulan, 2019**
Percentage of Households by Group of Monthly per Capita Expenditure, 2019

Kelompok Pengeluaran per Kapita Sebulan <i>Group of Monthly per Capita Expenditure (Rupiah)</i>	Jumlah Anggota <i>Number/ Amount of</i>
(1)	(2)
< 150 000	-
150 000 – 199 999	2,39
200 000 – 299 999	13,81
300 000 – 449 999	35,43
500 000 – 749 999	19,21
750 000 – 999 999	13,92
>1 000 000	15,23
Jumlah/ Total	100,00

Sumber/Source : Diolah dari Survei Sosial Ekonomi Nasional (SUSENAS) 2019/ Based on 2019 National Socio-Economic Survey

BAB
CHAPTER
11

PERDAGANGAN

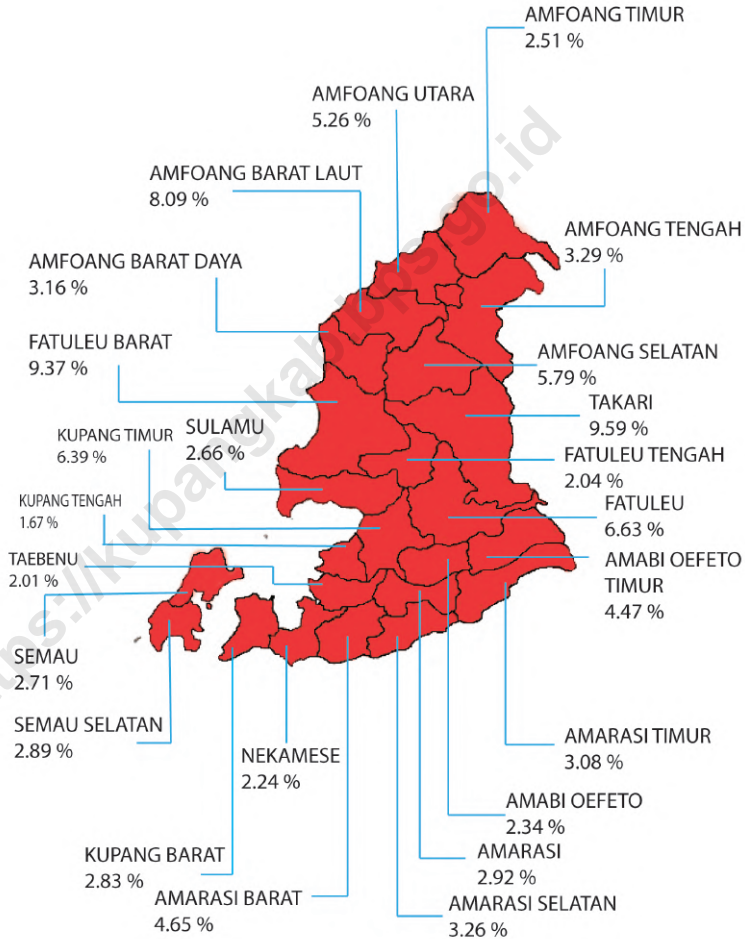
TRADE

Terdapat 40 Perusahaan
Perdagangan di Kabupaten
Kupang Tahun 2019



Gambar 11.1
Figures

Luas Daerah menurut Kecamatan (%), 2019
Area of Subdistrict (%), 2019



Sumber/Source : Berdasarkan Peraturan Menteri Dalam Negeri No. 66 Tahun 2011 tanggal 28 Desember 2011
Based on Minister Of Home Affairs Regulation No 66/2011, December 28, 2011

Tabel 11.1 **Jumlah Perusahaan Perdagangan Menurut Jenis Perusahaan, 2017- 2019**
Table 11.1 **Number of Establishment by Trade Scale , 2017–2019**

Perusahaan Establishment	2017	2018	2019
(1)	(2)	(3)	(4)
Besar	2	-	19
Menengah	-	-	2
Kecil	2	-	19
Jumlah/ Total	4	-	40

Sumber/Source: Dinas Penanaman Modal dan Pelayanan Terpadu Satu Pintu Kabupaten Kupang/ Board of Investment and Integrated Licensing Service of Kupang Regency

Tabel 11.2 Jumlah Perusahaan Dirinci Berdasarkan Bentuk Badan Hukum, 2018- 2019
Number of Establishment by Type og Legal Entity , 2018– 2019

Bentuk Badan Hukum <i>Type of Legal Entity</i>	2018	2019
(1)	(2)	(3)
PT <i>Limited Liability Corporation</i>	34	19
Koperasi <i>Cooperative</i>	-	-
Firma <i>Partnership</i>	1	-
CV <i>Limited Partnership</i>	-	5
Perusahaan Perorangan <i>Private Enterprise</i>	-	16
Badan Usaha Lain <i>Other Types of Legal Entities</i>	-	-
Jumlah/ Total	35	40

Sumber/Source: Dinas Penanaman Modal dan Pelayanan Terpadu Satu Pintu Kabupaten Kupang/ *Board of Investment and Integrated Licensing Service of Kupang Regency*

Tabel 11.3 Jumlah Perusahaan Menurut Sektor Usaha, 2018- 2019
Table Number of Establishment by Business Sector, 2018–2019

Sektor Usaha <i>Business Sector</i>	2018	2019
(1)	(2)	(3)
Pertanian, Perkebunan, Kehutanan&Perikanan/ <i>Agriculture, Estates, Forestry & Fishery</i>	-	10
Pertambangan & Penggalian/ <i>Mining & Quarrying</i>	-	2
Industri Pengolahan/ <i>Manufacturing Industry</i>	2	11
Listrik, Gas & Air Minum/ <i>Electricity, Gas & Water Supply</i>	1	3
Bangunan/ <i>Construction</i>	7	9
Perdagangan Besar & Eceran/ <i>Wholesale& Retail</i>	-	2
Angkutan, Pergudangan & Komunikasi/ <i>Transportation, Warehousing & Communication</i>	21	-
Keuangan, Asuransi, Usaha Persewaan Bangunan, Tanah & Jasa Perusahaan/ <i>Finance, Insurance, Ownership & Business Service</i>	-	1
Jasa Kemasyarakatan, Sosial & Perorangan/ <i>Community, Society & Private Services</i>	1	2
Kegiatan yang belum jelas batasannya/ <i>Unclearly Defined Trade</i>	-	-
Jumlah/ Total	32	40

Sumber/Source: Dinas Penanaman Modal dan Pelayanan Terpadu Satu Pintu Kabupaten Kupang/ *Board of Investment and Integrated Licensing Service of Kupang Regency*

Tabel
Table 11.4**Jumlah Pasar Tradisional, Jenis Pasar dan Perkiraan Jumlah Pedagang Menurut Kecamatan, 2019**
Number of Traditional Markets, Market Type and Estimation of Number of Traders by Sub Districts, 2019

Kecamatan Subdistrict	Jumlah Pasar <i>Number of Markets</i>	Frekuensi Kegiatan Pasar <i>Market Frequency</i>	Perkiraan Jumlah Pedagang <i>Estimation Number of Traders</i>
(1)	(2)	(3)	(4)
01. Semaui	3	Mingguan	20
02. Semaui Selatan	2	Mingguan	20
03. Kupang Barat	1
04. Nekamese	1
05. Kupang Tengah	-	Mingguan	50
06. Taebenu	2	Mingguan	20
07. Amarasi	1	Mingguan	15
08. Amarasi Barat	3	Mingguan	100
09. Amarasi Selatan	1	Mingguan	30
10. Amarasi Timur	3	Mingguan	20
11. Kupang Timur	2	Mingguan dan Harian	250
12. Amabi Oefeto Timur	2	Mingguan	15
13. Amabi Oefeto	2	Mingguan	15
14. Sulamu	2	Mingguan	50
15. Fatuleu	2	Mingguan	20
16. Fatuleu Barat	2	Mingguan	50
17. Fatuleu Tengah	2	Mingguan	50
18. Takari	6	Mingguan	100
19. Amfoang Selatan	1	Mingguan	50
20. Amfoang Barat Daya	1	Mingguan	50
21. Amfoang Utara	2	Mingguan	100
22. Amfoang Barat Laut	2	Mingguan	100
23. Amfoang Timur	2	Mingguan	100
24. Amfoang Tengah	1	Mingguan	50
Kabupaten Kupang Kupang Regency	46	-	1275

Sumber/Source: Dinas Penanaman Modal dan Pelayanan Terpadu Satu Pintu Kabupaten Kupang/ Board of Investment and Integrated Licensing Service of Kupang Regency

BAB
CHAPTER
12

SISTEM NERACA REGIONAL

SYSTEM OF REGIONAL ACCOUNTS



**Pertanian, Kehutanan dan Perikanan
masih merupakan sektor utama pembentuk
PDRB Kabupaten Kupang**

PENJELASAN TEKNIS

1. Penghitungan statistik neraca nasional mengikuti buku petunjuk yang diterbitkan oleh Perserikatan Bangsa Bangsa dikenal sebagai "Sistem Neraca Nasional". Namun, penerapan statistik neraca nasional tersebut telah disesuaikan dengan kondisi sosial-ekonomi Indonesia.
2. Produk Domestik Regional Bruto (PDRB) menggambarkan kemampuan suatu wilayah (di tingkat provinsi, kabupaten atau kecamatan) dalam menciptakan output (nilai tambah) pada suatu waktu tertentu.
3. Penyusunan PDRB secara umum menggunakan dua pendekatan yaitu sektoral dan penggunaan. PDRB dari sisi sektoral merupakan penjumlahan seluruh komponen nilai tambah bruto yang mampu diciptakan oleh kegiatan sektor-sektor ekonomi. Sedangkan dari sisi penggunaan menjelaskan tentang penggunaan dari nilai tambah tersebut.
4. Selain itu, PDRB juga terdiri atas 2 (dua) versi penilaian, yaitu Atas Dasar Harga Berlaku dan Atas Dasar Harga Konstan. Pada PDRB atas dasar harga berlaku, produk-produk yang dihasilkan dari sektor-sektor ekonomi dinilai dengan menggunakan harga yang sedang berlaku

TECHNICAL NOTES

1. *The estimation of national accounts statistics refers to the guidelines set-up by United Nation known as "System of National Accounts". The implementation of the method however has been adjusted to Indonesian social-economic condition.*
2. *Gross Regional Domestic Product (GRDP) presents the ability of a region (province, regency or district) in producing output (value added) in a particular period of time.*
3. *The estimation of GRDP commonly uses production and expenditure approaches. GRDP by production approach is the aggregation of all gross value added components produced by economic sectors' activities. While, GRDP by expenditure approach explains the use of the value added.*
4. *Besides, GRDP consists of two types of accounting, namely at Current Price and at constant base year market price. At Current Price, all products produced by economic sectors are valued by the price at reference years or by Current Prices. On the other hand, at constant market price, products are valued*

pada tahun berjalan. Sedangkan harga konstan penilaiannya didasarkan kepada harga satu tahun dasar tertentu. Hingga saat ini PDRB atas dasar harga konstan menggunakan harga tahun 2010.

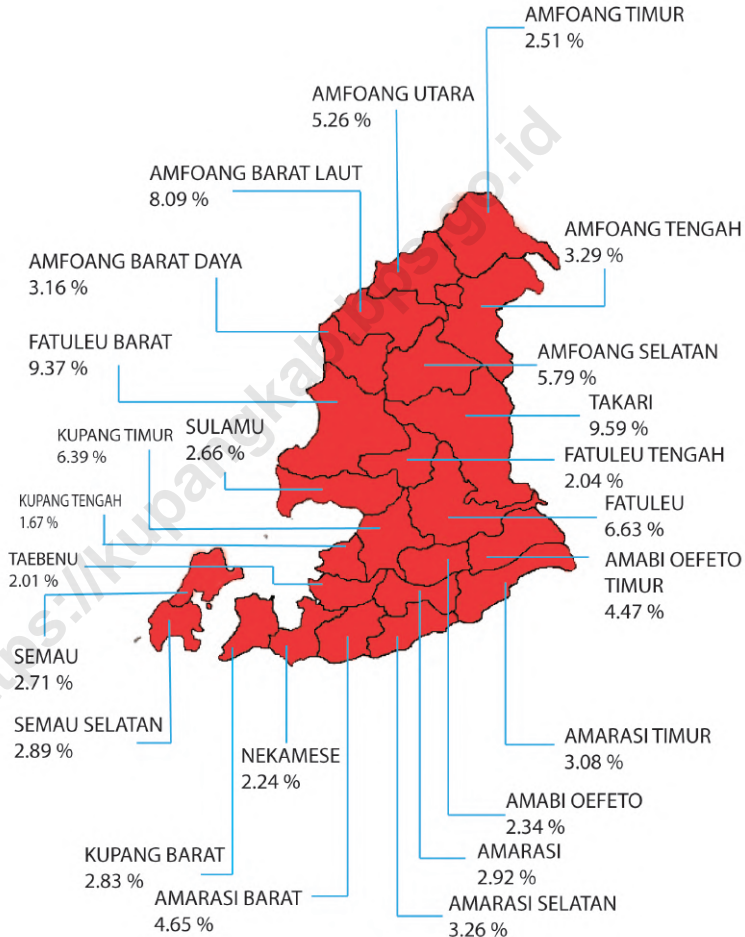
5. Laju pertumbuhan ekonomi diperoleh dari penghitungan PDRB atas dasar harga konstan. Nilai PDRB tahun ke-n dikurangi dengan nilai pada tahun ke n-1 (tahun sebelumnya), dibagi dengan nilai pada tahun ke n-1, kemudian dikalikan dengan 100.
6. Laju pertumbuhan menunjukkan perkembangan nilai tambah dari satu waktu tertentu terhadap waktu sebelumnya (perkembangan berantai).
7. Produk Domestik Regional Bruto Perkapita adalah Produk Domestik Regional Bruto dibagi dengan jumlah penduduk pertengahan tahun

by the price of certain year. Recently, GRDP at constant price uses the price of 2010.

5. *Economic growth derives from GRDP at constant price. GRDP value at year of n is subsided by GRDP value at year of n-1 (previous year), divided by the value at the year of n-1, and finally multiplied by 100.*
6. *Growth rate presents the progress of value added from a certain time to the previous time (chain progress)*
7. *Per capita Gross Regional Domestic Product is Gross Regional Domestic Product divided by mid-year population.*

Gambar 12.1
Figures

Luas Daerah menurut Kecamatan (%), 2019
Area of Subdistrict (%), 2019



Sumber/Source : Berdasarkan Peraturan Menteri Dalam Negeri No. 66 Tahun 2011 tanggal 28 Desember 2011
Based on Minister Of Home Affairs Regulation No 66/2011, December 28, 2011

Tabel 12.1 **Produk Domestik Regional Bruto Atas Dasar Harga Berlaku Menurut Lapangan Usaha (juta rupiah), 2015–2019**
Gross Regional Domestic Product at Current Market Prices by Industry (million rupiahs), 2015–2019

Lapangan Usaha/ Industry	2015	2016	2017	2018	2019
(1)	(2)	(3)	(4)	(5)	(6)
A Pertanian, Kehutanan, dan Perikanan/ <i>Agriculture, Forestry, and Fishing</i>	2 355 888,93	2 532 643,61	2 773 306,85	3 055 810,54	3 267 894,18
B Pertambangan dan Penggalian/ <i>Mining and Quarrying</i>	102 909,20	110 603,71	117 232,62	128 872,66	141 126,48
C Industri Pengolahan/ <i>Manufacturing</i>	101 411,20	115 023,13	122 446,86	135 309,35	146 953,66
D Pengadaan Listrik dan Gas/ <i>Electricity and Gas</i>	1 155,90	1 636,19	1 829,68	2 044,99	2 056,67
E Pengadaan Air; Pengelolaan Sampah, Limbah, dan Daur Ulang/ <i>Water Supply; Sewerage, Waste Management, and Remediation Activities</i>	1 959,37	2 027,57	2 096,28	2 086,95	2 022,61
F Konstruksi/ <i>Construction</i>	660 675,70	725 595,59	758 089,85	836 579,11	964 732,26
G Perdagangan Besar dan Eceran; Reparasi Mobil dan Sepeda Motor/ <i>Wholesale and Retail Trade; Repair of Motor Vehicles and Motorcycles</i>	686 073,23	771 808,43	864 253,36	946 208,62	1 024 811,36
H Transportasi dan Pergudangan/ <i>Transportation and Storage</i>	291 491,82	323 997,30	354 575,16	384 567,29	406 489,76
I Penyediaan Akomodasi dan Makan Minum/ <i>Accommodation and Food Service Activities</i>	9 035,88	10 940,69	12 336,49	13 264,84	13 934,51
J Informasi dan Komunikasi/ <i>Information and Communication</i>	231 745,75	258 271,21	272 804,99	289 085,33	306 789,41

Lanjutan Tabel/*Continued Table* 12.1

Lapangan Usaha/ <i>Industry</i>		2015	2016	2017	2018	2019
(1)		(2)	(3)	(4)	(5)	(6)
K	Jasa Keuangan dan Asuransi/ <i>Financial and Insurance Activities</i>	34 159,96	39 940,07	43 867,93	46 546,08	48 909,15
L	Real Estat/ <i>Real Estate Activities</i>	81 784,39	95 910,92	102 858,13	109 016,66	107 607,19
M,N	Jasa Perusahaan/ <i>Business Activities</i>	2 187,38	2 466,91	2 775,86	2 951,69	3 201,83
O	Administrasi Pemerintahan, Pertahanan, dan Jaminan Sosial Wajib/ <i>Public Administration and Defence; Compulsory Social Security</i>	640 927,59	730 595,25	773 711,51	830 401,17	885 222,86
P	Jasa Pendidikan/ <i>Education</i>	206 201,64	239 589,03	262 433,80	283 635,79	308 923,08
Q	Jasa Kesehatan dan Kegiatan Sosial/ <i>Human Health and Social Work Activities</i>	42 086,54	49 798,11	55 017,09	60 757,20	66 966,20
R,S,T,U	Jasa Lainnya/ <i>Other Services Activities</i>	8 704,81	9 853,98	10 674,85	11 619,42	12 802,51
Produk Domestik Bruto/<i>Gross Domestic Product</i>		5 458 399,30	6 020 701,71	6 530 311,30	7 138 757,68	7 710 443,70

Sumber/*Source*: BPS, berbagai sensus, survei dan sumber lain/ *BPS-Statistic Indonesia, various census, survey and other sources*

Tabel
Table 12.2

**Produk Domestik Regional Bruto Atas Dasar Harga
Konstan 2010 Menurut Lapangan Usaha (juta rupiah),
2015–2019**
*Gross Regional Domestic Product at 2010 Constant Market
Prices by Industry (million rupiahs), 2015–2019*

	Lapangan Usaha/ Industry	2015	2016	2017	2018	2019
	(1)	(2)	(3)	(4)	(5)	(6)
A	Pertanian, Kehutanan, dan Perikanan/ <i>Agriculture, Forestry, and Fishing</i>	1 664 805,86	1 685 917,26	1 762 762,20	1 834 896,43	1 898 132,34
B	Pertambangan dan Penggalian/ <i>Mining and Quarrying</i>	83 667,87	87 667,67	93 920,60	102 039,89	110 696,58
C	Industri Pengolahan/ <i>Manufacturing</i>	76 652,60	81 145,42	84 428,62	88 464,23	91 992,90
D	Pengadaan Listrik dan Gas/ <i>Electricity and Gas</i>	1 085,67	1 291,96	1 301,78	1 410,11	1 416,88
E	Pengadaan Air; Pengelolaan Sampah, Limbah, dan Daur Ulang/ <i>Water Supply; Sewerage, Waste Management, and Remediation Activities</i>	1 774,60	1 822,01	1 878,58	1 867,33	1 846,56
F	Konstruksi/ <i>Construction</i>	499 158,93	535 087,53	558 444,43	596 998,27	662 696,48
G	Perdagangan Besar dan Eceran; Reparasi Mobil dan Sepeda Motor/ <i>Wholesale and Retail Trade; Repair of Motor Vehicles and Motorcycles</i>	537 296,48	575 855,23	623 479,61	663 771,53	710 029,22
H	Transportasi dan Pergudangan/ <i>Transportation and Storage</i>	228 320,73	248 951,68	266 314,54	280 782,18	292 421,98
I	Penyediaan Akomodasi dan Makan Minum/ <i>Accommodation and Food Service Activities</i>	5 697,69	6 275,83	6 603,34	7 020,93	7 282,92
J	Informasi dan Komunikasi/ <i>Information and Communication</i>	198 473,12	214 445,42	223 580,49	233 584,54	243 094,97

Lanjutan Tabel/*Continued Table 12.2*

Lapangan Usaha/ Industry		2015	2016	2017	2018	2019
(1)	(2)	(3)	(4)	(5)	(6)	(6)
K	Jasa Keuangan dan Asuransi/ <i>Financial and Insurance Activities</i>	28 209,53	31 194,09	32 301,64	33 381,95	34 412,41
L	Real Estat/ <i>Real Estate Activities</i>	62 975,85	68 709,27	72 714,21	75 600,20	75 588,21
M,N	Jasa Perusahaan/ <i>Business Activities</i>	1 648,27	1 798,66	1 953,22	2 036,45	2 150,53
O	Administrasi Pemerintahan, Pertahanan, dan Jaminan Sosial Wajib/ <i>Public Administration and Defence; Compulsory Social Security</i>	403 646,16	431 213,80	446 503,36	469 781,35	487 794,92
P	Jasa Pendidikan/ <i>Education</i>	138 017,08	147 038,17	152 190,10	157 630,34	162 686,51
Q	Jasa Kesehatan dan Kegiatan Sosial/ <i>Human Health and Social Work Activities</i>	31 180,20	34 431,64	36 404,80	38 931,20	41 304,60
R,S,T,U	Jasa Lainnya/ <i>Other Services Activities</i>	6 328,43	6 820,21	7 099,07	7 619,14	8 065,87
Produk Domestik Bruto/<i>Gross Domestic Product</i>		3 968 939,07	4 159 665,85	4 371 880,61	4 595 816,08	4 831 613,88

Sumber/*Source*: BPS, berbagai sensus, survei dan sumber lain/ *BPS-Statistic Indonesia, various census, survey and other sources*

Tabel
Table 12.3

Distribusi Persentase Produk Domestik Regional Bruto Atas Dasar Harga Berlaku Menurut Lapangan Usaha di Kabupaten Kupang, 2015–2019
Percentage Distribution of Gross Regional Domestic Product at Current Market Prices by Industry, 2015–2019

	Lapangan Usaha/Industry	2015	2016	2017	2018	2019
	(1)	(2)	(3)	(4)	(5)	(6)
A	Pertanian, Kehutanan, dan Perikanan/ <i>Agriculture, Forestry, and Fishing</i>	43,16	42,07	42,47	42,81	42,38
B	Pertambangan dan Penggalian/ <i>Mining and Quarrying</i>	1,89	1,84	1,80	1,81	1,83
C	Industri Pengolahan/ <i>Manufacturing</i>	1,86	1,91	1,88	1,90	1,91
D	Pengadaan Listrik dan Gas/ <i>Electricity and Gas</i>	0,02	0,03	0,03	0,03	0,03
E	Pengadaan Air; Pengelolaan Sampah, Limbah, dan Daur Ulang/ <i>Water Supply; Sewerage, Waste Management, and Remediation Activities</i>	0,04	0,03	0,03	0,03	0,03
F	Konstruksi/ <i>Construction</i>	12,10	12,05	11,61	11,72	12,51
G	Perdagangan Besar dan Eceran; Reparasi Mobil dan Sepeda Motor/ <i>Wholesale and Retail Trade; Repair of Motor Vehicles and Motorcycles</i>	12,57	12,82	13,23	13,25	13,29
H	Transportasi dan Pergudangan/ <i>Transportation and Storage</i>	5,34	5,38	5,43	5,39	5,27
I	Penyediaan Akomodasi dan Makan Minum/ <i>Accommodation and Food Service Activities</i>	0,17	0,18	0,19	0,19	0,18
J	Informasi dan Komunikasi/ <i>Information and Communication</i>	4,25	4,29	4,18	4,05	3,98
K	Jasa Keuangan dan Asuransi/ <i>Financial and Insurance Activities</i>	0,63	0,66	0,67	0,65	0,63
L	Real Estat/ <i>Real Estate Activities</i>	1,50	1,59	1,58	1,53	1,40
M,N	Jasa Perusahaan/ <i>Business Activities</i>	0,04	0,04	0,04	0,04	0,04

Lanjutan Tabel/*Continued Table* 12.3

Lapangan Usaha/Industry		2015	2016	2017	2018	2019
(1)		(2)	(3)	(4)	(5)	(6)
0	Administrasi Pemerintahan, Pertahanan, dan Jaminan Sosial Wajib/ <i>Public Administration and Defence; Compulsory Social Security</i>	11,74	12,13	11,85	11,63	11,48
P	Jasa Pendidikan/ <i>Education</i>	3,78	3,98	4,02	3,97	4,01
Q	Jasa Kesehatan dan Kegiatan Sosial/ <i>Human Health and Social Work Activities</i>	0,77	0,83	0,84	0,85	0,87
R,S,T,U	Jasa Lainnya/ <i>Other Services Activities</i>	0,16	0,16	0,16	0,16	0,17
Produk Domestik Bruto/<i>Gross Domestic Product</i>		100,00	100,00	100,00	100,00	100,00

Sumber/*Source*: BPS, berbagai sensus, survei dan sumber lain/ *BPS-Statistic Indonesia, various census, survey and other sources*

Tabel
Table 12.4**Laju Pertumbuhan PDRB Atas Dasar Harga Konstan 2010 Menurut Lapangan Usaha di Kabupaten Kupang, 2016–2019****Growth Rate of GRDP at Constant Market Prices by Industry in Kupang Regency, 2015–2019**

	Lapangan Usaha/Industry	2016	2017	2018	2019
	(1)	(3)	(4)	(5)	(6)
A	Pertanian, Kehutanan, dan Perikanan/ <i>Agriculture, Forestry, and Fishing</i>	1,27	4,56	4,09	3,45
B	Pertambangan dan Penggalian/ <i>Mining and Quarrying</i>	4,78	7,13	8,64	8,48
C	Industri Pengolahan/ <i>Manufacturing</i>	5,86	4,05	4,78	3,99
D	Pengadaan Listrik dan Gas/ <i>Electricity and Gas</i>	19,00	0,76	8,32	0,48
E	Pengadaan Air; Pengelolaan Sampah, Limbah, dan Daur Ulang/ <i>Water Supply; Sewerage, Waste Management, and Remediation Activities</i>	2,67	3,10	-0,60	-1,11
F	Konstruksi/ <i>Construction</i>	7,20	4,37	6,90	11,00
G	Perdagangan Besar dan Eceran; Reparasi Mobil dan Sepeda Motor/ <i>Wholesale and Retail Trade; Repair of Motor Vehicles and Motorcycles</i>	7,18	8,27	6,46	6,97
H	Transportasi dan Pergudangan/ <i>Transportation and Storage</i>	9,04	6,97	5,43	4,15
I	Penyediaan Akomodasi dan Makan Minum/ <i>Accommodation and Food Service Activities</i>	10,15	5,22	6,32	3,73
J	Informasi dan Komunikasi/ <i>Information and Communication</i>	8,05	4,26	4,47	4,07
K	Jasa Keuangan dan Asuransi/ <i>Financial and Insurance Activities</i>	10,58	3,55	3,34	3,09
L	Real Estat/ <i>Real Estate Activities</i>	9,10	5,83	3,97	-0,02
M,N	Jasa Perusahaan/ <i>Business Activities</i>	9,12	8,59	4,26	5,60

Lanjutan Tabel/*Continued Table* 12.4

Lapangan Usaha/ <i>Industry</i>		2016	2017	2018	2019
(1)		(3)	(4)	(5)	(6)
0	Administrasi Pemerintahan, Pertahanan, dan Jaminan Sosial Wajib/ <i>Public Administration and Defence; Compulsory Social Security</i>	6,83	3,55	5,21	3,83
P	Jasa Pendidikan/ <i>Education</i>	6,54	3,50	3,57	3,21
Q	Jasa Kesehatan dan Kegiatan Sosial/ <i>Human Health and Social Work Activities</i>	10,43	5,73	6,94	6,10
R,S,T,U	Jasa Lainnya/ <i>Other Services Activities</i>	7,77	4,09	7,33	5,86
Produk Domestik Bruto/<i>Gross Domestic Product</i>		4,81	5,10	5,12	5,13

Sumber/*Source*: BPS, berbagai sensus, survei dan sumber lain/ *BPS-Statistic Indonesia, various census, survey and other sources*

Tabel 12.5 **Produk Domestik Regional Bruto Atas Dasar Harga Berlaku Menurut Jenis Pengeluaran di Kabupaten Kupang (miliar rupiah), 2015–2019**
Gross Regional Domestic Product at Current Market Prices by Type of Expenditure (billion rupiahs), 2015–2019

Lapangan Usaha/ <i>Industry</i>	2015	2016	2017	2018	2019
(1)	(2)	(3)	(4)	(5)	(6)
1. Pengeluaran Konsumsi Rumah Tangga/ <i>Households Consumption Expenditure</i>	3 162 733,35	3 286 570,50	3 552 876,83	3 732 425,12	3 976 272,61
2. Pengeluaran Konsumsi LNPRT/ NPISHs <i>Consumption Expenditure</i>	157 055,63	163 321,78	178 093,89	204 204,02	223 800,24
3. Pengeluaran Konsumsi Pemerintah/ <i>Government Consumption Expenditure</i>	1 345 130,07	1 497 344,17	1 617 180,86	1 860 585,30	1 952 440,60
4. Pembentukan Modal Tetap Bruto/ <i>Gross Fixed Capital Formation</i>	1 768 891,99	2 181 645,89	2 503 642,81	2 709 874,47	2 913 227,53
5. Perubahan Inventori/ <i>Changes in Inventories</i>	2 739,36	1 803,03	2 146,83	3 124,47	3 592,37
6. Net Ekspor Barang dan Jasa / <i>Net Exports of Goods and Services</i>	-978 151,10	-1 109 983,66	-1 323 629,93	-1 371 455,72	-1 358 889,64
Produk Domestik Bruto/ <i>Gross Domestic Product</i>	5 458 399,30	6 020 701,71	6 530 311,30	7 138 757,68	7 710 443,70

Sumber/Source: BPS, berbagai sensus, survei dan sumber lain/ *BPS-Statistic Indonesia, various census, survey and other sources*

Tabel
Table 12.6**Produk Domestik Regional Bruto Atas Dasar Harga Konstan Menurut Jenis Pengeluaran di Kabupaten Kupang (miliar rupiah), 2015–2019**
Gross Regional Domestic Product at Constant Market Prices by Type of Expenditure (billion rupiahs), 2015–2019

Lapangan Usaha/Industry	2015	2016	2017	2018	2019
(1)	(2)	(3)	(4)	(5)	(6)
1. <i>Pengeluaran Konsumsi Rumah Tangga/ Households Consumption Expenditure</i>	2 560 772,55	2 571 398,48	2 683 167,44	2 762 681,72	2 876 412,42
2. <i>Pengeluaran Konsumsi LNPR/ NPISHs Consumption Expenditure</i>	139 543,74	140 810,56	146 729,70	162 330,59	172 067,12
3. <i>Pengeluaran Konsumsi Pemerintah/ Government Consumption Expenditure</i>	946 485,78	984 199,13	1 012 005,00	1 091 257,73	1 124 483,76
4. <i>Pembentukan Modal Tetap Bruto/ Gross Fixed Capital Formation</i>	1 464 227,31	1 635 366,98	1 812 132,80	1 907 914,97	2 005 322,98
5. <i>Perubahan Inventori/ Changes in Inventories</i>	1 803,82	1 096,86	1 242,39	1 718,78	1 893,10
6. <i>Net Ekspor Barang dan Jasa / Net Exports of Goods and Services</i>	-1 143 894,13	-1 173 206,15	-1 283 396,72	-1 330 087,71	-1 348 565,49
Produk Domestik Bruto/Gross Domestic Product	3 968 939,07	4 159 665,85	4 371 880,61	4 595 816,08	4 831 613,88

Sumber/Source: BPS, berbagai sensus, survei dan sumber lain/ BPS-Statistic Indonesia, various census, survey and other sources

Tabel
Table 12.7

Distribusi Persentase Produk Domestik Regional Bruto Atas Dasar Harga Berlaku Menurut Pengeluaran di Kabupaten Kupang, 2015–2019
Percentage Distribution of Gross Regional Domestic Product at Current Market Prices by Expenditure, 2015–2019

Lapangan Usaha/Industry	2015	2016	2017	2018	2019
(1)	(2)	(3)	(4)	(5)	(6)
1, Pengeluaran Konsumsi Rumah Tangga/ Households Consumption Expenditure	57,94	54,59	54,41	52,28	51,57
2, Pengeluaran Konsumsi LNPRT/ NPISHs Consumption Expenditure	2,88	2,71	2,73	2,86	2,90
3, Pengeluaran Konsumsi Pemerintah/ Government Consumption Expenditure	24,64	24,87	24,76	26,06	25,32
4, Pembentukan Modal Tetap Bruto/ Gross Fixed Capital Formation	32,41	36,24	38,34	37,96	37,78
5, Perubahan Inventori/ Changes in Inventories	0,05	0,03	0,03	0,04	0,05
6, Net Ekspor Barang dan Jasa / Net Exports of Goods and Services	-17,92	-18,44	-20,27	-19,21	-17,62
Produk Domestik Bruto/Gross Domestic Product	100,00	100,00	100,00	100,00	100,00

Sumber/Source: BPS, berbagai sensus, survei dan sumber lain/ BPS-Statistic Indonesia, various census, survey and other sources

Tabel
Table 12.8**Laju Pertumbuhan PDRB Atas Dasar Harga Konstan 2010
Menurut Pengeluaran di Kabupaten Kupang, 2016–
2019**
**Growth Rate of GRDP at Constant Market Prices by
Expenditure in Kupang Regency, 2015–2019**

Lapangan Usaha/Industry	2016	2017	2018	2019
(1)	(2)	(3)	(4)	(5)
1. Pengeluaran Konsumsi Rumah Tangga/ Households Consumption Expenditure	0,41	4,35	2,96	4,12
2. Pengeluaran Konsumsi LNPRT/ NPISHs Consumption Expenditure	0,91	4,20	10,63	6,00
3. Pengeluaran Konsumsi Pemerintah/ Government Consumption Expenditure	3,98	2,83	7,83	3,04
4. Pembentukan Modal Tetap Bruto/ Gross Fixed Capital Formation	11,69	10,81	5,29	5,11
5. Perubahan Inventori/ Changes in Inventories	-39,19	13,27	38,34	10,14
6. Net Ekspor Barang dan Jasa / Net Exports of Goods and Services	2,56	9,39	3,64	1,39
Produk Domestik Bruto/Gross Domestic Product	4,81	5,10	5,12	5,13

Sumber/Source: BPS, berbagai sensus, survei dan sumber lain/ BPS-Statistic Indonesia, various census, survey and other sources

BAB
CHAPTER
13

PERBANDINGAN KAB/KOTA

REGENCY/MUNICIPALITY COMPARISON

Kabupaten Timor Tengah Selatan
merupakan daerah dengan jumlah
penduduk miskin terbanyak
se-Nusa Tenggara Timur yakni sebanyak
130,31 ribu jiwa.

Tabel
Table 13.1

**Penduduk Kabupaten/Kota Menurut Jenis Kelamin di
Provinsi NTT, 2019**
*Population of Regencies/ Municipality by Sex within NTT
Province, 2019*

Kecamatan Subdistrict	Laki-laki Male	Perempuan Female	Jumlah Total
(1)	(2)	(3)	(4)
01. Sumba Barat	66 896	62 814	129 710
02. Sumba Timur	132 323	126 163	258 486
03. Kupang	206 015	197 567	403 582
04. Timor Tengah Selatan	230 374	237 616	467 990
05. Timor Tengah Utara	125 600	128 571	254 171
06. Belu	109 881	110 234	220 115
07. Alor	100 195	105 404	205 599
08. Lembata	67 221	75 853	143 074
09. Flores Timur	122 382	133 534	255 916
10. Sikka	151 305	169 096	320 401
11. Ende	129 607	144 322	273 929
12. Ngada	79 622	83 595	163 217
13. Manggarai	165 482	172 942	338 424
14. Rote Ndao	87 380	84 724	172 104
15. Manggarai Barat	135 690	138 999	274 689
16. Sumba Tengah	37 501	35 299	72 800
17. Sumba Barat Daya	176 802	167 918	344 720
18. Nagekeo	70 795	75 031	145 826
19. Manggarai Timur	142 318	144 889	287 207
20. Sabu Raijua	49 783	47 596	97 379
21. Malaka	92 692	99 200	191 892
22. Kota Kupang	222 400	212 572	434 972
NTT	2 702 264	2 753 939	5 456 203

Sumber/Source: Proyeksi Penduduk/ Population Projection

Tabel
Table 13.2**Laju Pertumbuhan PDRB ADHK 2010 Menurut Kabupaten/
Kota di Provinsi NTT, 2016-2019**
**Rate of Growth of GRDP at Constant 2010 Prices of
Regencies/Municipality within NTT Province, 2016-2019**

Kecamatan Subdistrict	2016	2017	2018	2019
(1)	(2)	(3)	(4)	(5)
01, Sumba Barat	5,00	5,03	5,07	5,12
02, Sumba Timur	5,06	5,17	5,22	5,11
03, Kupang	4,81	5,10	5,12	5,13
04, Timor Tengah Selatan	4,71	5,02	5,10	5,10
05, Timor Tengah Utara	4,80	5,01	5,03	4,9
06, Belu	5,76	5,78	5,6	5,38
07, Alor	4,76	5,04	5,06	5,13
08, Lembata	4,76	5,03	5,04	5,09
09, Flores Timur	4,45	4,49	4,75	4,86
10, Sikka	4,93	5,27	5,27	5,21
11, Ende	5,08	5,04	4,93	5,08
12, Ngada	5,19	5,17	5,00	5,03
13, Manggarai	5,09	5,09	5,06	5,05
14, Rote Ndao	5,16	5,42	5,42	5,23
15, Manggarai Barat	4,87	5,11	5,23	5,54
16, Sumba Tengah	4,82	4,92	4,95	5,01
17, Sumba Barat Daya	4,87	5,05	5,01	5,06
18, Nagekeo	4,56	4,83	4,74	4,23
19, Manggarai Timur	5,11	5,08	5,03	5,04
20, Sabu Raijua	5,04	5,10	5,13	5,12
21, Malaka	5,02	5,11	5,11	4,90
22, Kota Kupang	6,74	6,83	6,78	6,29
NTT	5,12	5,11	5,13	5,20

Sumber/Source: BPS Provinsi NTT/ BPS - Statistics of NTT Province

Tabel
Table 13.2
**Jumlah Penduduk Miskin Menurut Kabupaten/Kota di
 Provinsi NTT, 2015-2019**
**Number of Poor Population by Regency/Municipality in NTT
 Province, 2015-2019**

Kecamatan Subdistrict	2015	2016	2017	2018	2019
(1)	(2)	(3)	(4)	(5)	(6)
01, Sumba Barat	37,35	36,21	36,69	36,3	36,56
02, Sumba Timur	77,95	78,19	78,18	76,8	77,39
03, Kupang	80,98	82,57	84,35	88,67	92,02
04, Timor Tengah Selatan	144,01	138,43	136,45	130,63	130,31
05, Timor Tengah Utara	61,96	59,34	58,59	56,09	56,94
06, Belu	34,75	33,13	33,95	33,91	34,08
07, Alor	45,83	44,95	43,9	44,13	44,32
08, Lembata	35,93	35,18	36,26	36,95	37,46
09, Flores Timur	24,02	25,65	26,97	27,99	27,83
10, Sikka	44,64	45,14	45,01	44,02	43,32
11, Ende	63,23	64,65	65,11	66,01	63,45
12, Ngada	19,85	19,76	20,21	20,79	20,31
13, Manggarai	74,01	72,65	71,86	69,32	69,33
14, Rote Ndao	45,01	45,06	45,57	46,12	47,66
15, Manggarai Barat	50,98	49,55	49,39	48,53	49,23
16, Sumba Tengah	24,69	25,34	25,37	24,93	25,12
17, Sumba Barat Daya	96,54	99,26	99,55	97,28	96,3
18, Nagekeo	20	19,18	19,2	18,69	18,7
19, Manggarai Timur	77,67	76,37	74,85	74,88	75,83
20, Sabu Raijua	28,43	28,58	28,22	28,88	29,49
21, Malaka	32,28	31,14	30,91	30,79	30,83
22, Kota Kupang	39,73	39,59	40,22	40,44	39,86
NTT	1 159,84	1 149,92	1 150,79	1 142,17	1 146,32

Sumber/Source: BPS Provinsi NTT / BPS - Statistics of NTT Province

Tabel
Table 13.4**Indeks Pembangunan Manusia Menurut Kabupaten/Kota
di Provinsi NTT, 2015-2019**
**Human Development Index by Regencies/Municipality
within NTT Province, 2015-2019**

Kecamatan Subdistrict	2015	2016	2017	2018	2019
(1)	(2)	(3)	(4)	(5)	(6)
01, Sumba Barat	61,36	61,85	62,30	62,91	63,56
02, Sumba Timur	62,54	63,22	64,19	64,65	65,34
03, Kupang	62,04	62,39	62,79	63,55	64,43
04, Timor Tengah Selatan	59,9	60,37	61,08	61,58	62,23
05, Timor Tengah Utara	60,96	61,54	62,03	62,65	63,34
06, Belu	60,54	61,04	61,44	61,86	62,54
07, Alor	58,50	58,99	59,61	60,14	61,03
08, Lembata	62,16	62,81	63,09	63,96	64,91
09, Flores Timur	61,24	61,9	62,89	63,55	64,34
10, Sikka	61,81	62,42	63,08	63,89	64,75
11, Ende	65,54	65,74	66,11	66,62	67,20
12, Ngada	65,1	65,61	66,47	67,10	67,76
13, Manggarai	60,87	61,67	62,24	63,32	64,15
14, Rote Ndao	58,32	59,28	60,51	61,51	62,22
15, Manggarai Barat	60,04	60,63	61,65	62,58	63,50
16, Sumba Tengah	57,91	58,52	59,39	60,07	61,01
17, Sumba Barat Daya	60,53	61,31	61,46	61,89	62,6
18, Nagekeo	63,33	63,93	64,74	65,35	65,88
19, Manggarai Timur	56,83	57,50	58,51	59,49	60,47
20, Sabu Raijua	53,28	54,16	55,22	55,79	56,66
21, Malaka	57,51	58,29	58,9	59,66	60,34
22, Kota Kupang	77,95	78,14	78,25	78,84	79,55
NTT	62,67	63,13	63,73	64,39	65,23

Sumber/Source: BPS Provinsi NTT/ BPS - Statistics of NTT Province

DATA

MENCERDASKAN BANGSA

Enlighten The Nation

<https://kupangkab.bps.go.id>



**BADAN PUSAT STATISTIK
KABUPATEN KUPANG**

Jalan Timor Raya KM. 36, Oelamasi
Website : www.kupangkab.bps.go.id
Mailbox : bps5303@bps.go.id

2302-2442



9 772302 244000