

Katalog /Catalog: 1102001.5208

KABUPATEN LOMBOK UTARA DALAM ANGKA LOMBOK UTARA REGENCY IN FIGURES 2020



**BADAN PUSAT STATISTIK
KABUPATEN LOMBOK UTARA
BPS-STATISTICS OF LOMBOK UTARA REGENCY**

**KABUPATEN
LOMBOK UTARA
DALAM ANGKA
*LOMBOK UTARA REGENCY
IN FIGURES*
2020**

<https://lombokutarakab.bps.go.id>



KABUPATEN LOMBOK UTARA DALAM ANGKA
Lombok Utara Regency in Figures
2020

ISBN: -

No. Publikasi/*Publication Number*: 52080.2003

Katalog /*Catalog*: 1102001.5208

Ukuran Buku/*Book Size*: 14,8 cm x 21 cm

Jumlah Halaman/*Number of Pages* : xxxii + 280 halaman/*pages*

Naskah/*Manuscript*:

BPS KABUPATEN LOMBOK UTARA

BPS-Statistics of Lombok Utara Regency

Penyunting/*Editor*:

BPS KABUPATEN LOMBOK UTARA

BPS-Statistics of Lombok Utara Regency

Gambar Kover/*Cover Design*:

Seksi Integrasi Pengolahan dan Diseminasi Statistik

Section of Integration Processing and Statistics Dissemination

Ilustrasi Kover/*Cover Illustration*:

Seksi Integrasi Pengolahan dan Diseminasi Statistik

Section of Integration Processing and Statistics Dissemination

Diterbitkan oleh/*Published by*:

©BPS KABUPATEN LOMBOK UTARA/*BPS-Statistics of Lombok Utara Regency*

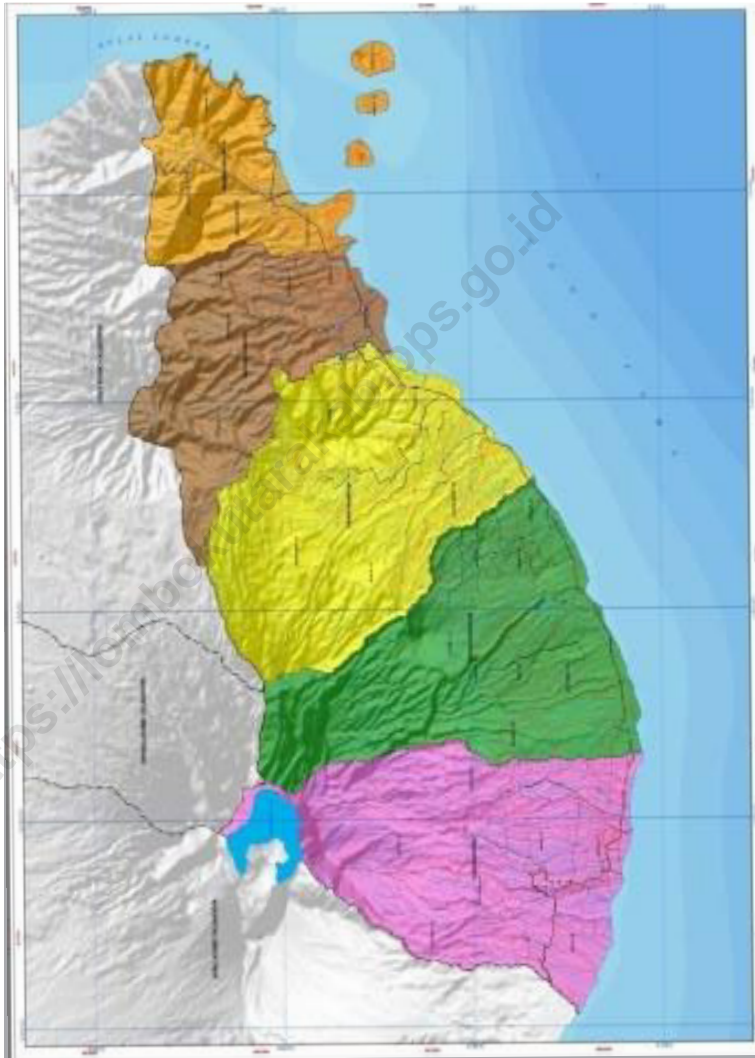
Dicetak oleh/*Printed by*:

CV Maharani

Dilarang mengumumkan, mendistribusikan, mengomunikasikan, dan/atau mengandakan sebagian atau seluruh isi buku ini untuk tujuan komersil tanpa izin tertulis dari Badan Pusat Statistik.

Prohibited to announce, distribute, communicate, and/or copy part or all of this book for commercial purpose without permission from BPS-Statistics Indonesia.

PETA WILAYAH KABUPATEN LOMBOK UTARA
MAP OF LOMBOK UTARA REGENCY



KEPALA BPS KABUPATEN LOMBOK UTARA
CHIEF STATISTICIAN OF LOMBOK UTARA REGENCY



MUHADI



KATA PENGANTAR

Dengan memanjatkan puji syukur kehadiran Tuhan Yang Maha Kuasa, Badan Pusat Statistik Kabupaten Lombok Utara telah dapat menyelesaikan publikasi **"KABUPATEN LOMBOK UTARA DALAM ANGKA TAHUN 2020"**.

Publikasi ini dimaksudkan untuk memberikan gambaran tentang keadaan geografi di Kabupaten Lombok Utara, ciri-ciri dan keadaan sosial ekonomi penduduk secara keseluruhan.

Publikasi ini menyajikan data sekunder yang berasal dari berbagai dinas/ instansi pemerintah Kabupaten Lombok Utara, dan data primer hasil pengolahan Badan Pusat Statistik Kabupaten Lombok Utara.

Kepada semua pihak khususnya Pemerintah Daerah Kabupaten Lombok Utara, disampaikan ucapan terima kasih atas bantuan dan kerjasama yang baik selama ini, sehingga publikasi ini dapat terbit.

Saran dan kritik yang membangun dari berbagai pihak sangat kami harapkan, agar pada penerbitan selanjutnya dapat lebih bermanfaat.

Akhirnya kami harapkan, semoga publikasi ini dapat bermanfaat bagi semua pihak. Amin

Gangga, Mei 2020
Kepala BPS
Kabupaten Lombok Utara

MUHADI



PREFACE

Thanks to God, BPS - Statistics of Lombok Utara Regency have published **“LOMBOK UTARA REGENCY IN FIGURES 2020”**.

This publication is intended to provide information on the geographic and climatic condition in Lombok Utara Regency, and the general social economic characteristic of the population.

The publication contains secondary data collected from government institution in Lombok Utara Regency, and primary data processed by BPS - Statistics of Lombok Utara Regency.

We would like to express our gratitude to those who have given their attention and assistences especially to the Government of Lombok Utara Regency for the cooperation to make this publication eventually be completed.

Comments and constructive suggestions for the improvement of this publication are always welcome.

Finally, it is our hope this book will be useful for everybody.

Gangga, May 2020
Chief Statistician of
Lombok Utara Regency

MUHADI

DAFTAR ISI / CONTENTS

	Halaman Page
Kata Pengantar/ <i>Preface</i>	vii
Daftar Isi/ <i>Contents</i>	ix
Daftar Tabel/ <i>List of Tables</i>	xi
Daftar Gambar/ <i>List of Figures</i>	xxvii
Penjelasan Umum/ <i>Explanatory Notes</i>	xxix
Daftar Singkatan/ <i>List of Abbreviations</i>	xxxii
Statistik Kunci/ <i>Key Statistics</i>	xxxii
1. Geografi dan Iklim/ <i>Geography and Climate</i>	1
2. Pemerintahan/ <i>Government</i>	19
3. Penduduk dan Ketenagakerjaan/ <i>Population and Employment</i>	43
4. Sosial dan Kesejahteraan Rakyat/ <i>Social and Welfare</i>	71
5. Pertanian, Kehutanan, Peternakan, dan Perikanan/ <i>Agriculture, Forestry, Livestock, and Fishery</i>	127
6. Pertambangan dan Energi/ <i>Mining and Energy</i>	175
7. Pariwisata/ <i>Tourism</i>	185
8. Transportasi dan Komunikasi/ <i>Transportation and Communication</i>	199
9. Perbankan, Koperasi, dan Harga-Harga/ <i>Banking, Cooperative, and Prices</i>	215
10. Pengeluaran Penduduk/ <i>Population Expenditure</i>	223
11. Perdagangan/ <i>Trade</i>	233
12. Sistem Neraca Regional/ <i>System of Regional Accounts</i>	241
13. Perbandingan Antar Kabupaten/Kota/ <i>Regency/Municipal Comparison</i>	259

DAFTAR TABEL/LIST OF TABLES

	Halaman <i>Page</i>
1. GEOGRAFI DAN IKLIM/GEOGRAPHY AND CLIMATE	1
1.1 KEADAAN GEOGRAFI	8
<i>GEOGRAPHY CONDITION</i>	8
1.1.1 Luas Daerah dan Jumlah Pulau Menurut Kecamatan di Kabupaten Lombok Utara, 2019.....	8
<i>Total Area and Number of Islands by Subdistrict in Lombok Utara Regency, 2019</i>	8
1.1.2 Tinggi Wilayah dan Jarak ke Ibukota Kabupaten Menurut Kecamatan di Kabupaten Lombok Utara, 2019.....	10
<i>Altitude and Distance to the Capital of Regencyby Subdistrict in Lombok Utara Regency, 2019</i>	10
1.2 KEADAAN IKLIM	11
<i>CLIMATE CONDITION</i>	11
1.2.1 Pengamatan Unsur Iklim Menurut Bulan di Kabupaten Lombok Utara, 2019	11
<i>Observation of Climate Elements by Month in Lombok Utara Regency, 2019</i>	11
1.2.2 Jumlah Curah Hujan dan Hari Hujan Menurut Kecamatan dan Bulan di Kabupaten Lombok Utara, 2019	13
<i>Number of Precipitation and Rainy Days by Subdistrict amd Month in Lombok Utara Regency, 2019</i>	13
2. PEMERINTAHAN/GOVERNMENT	19
2.1 WILAYAH ADMINISTRATIF	26
<i>ADMINISTRATIVE AREA</i>	26
2.1.1 Jumlah Desa ¹ /Kelurahan Menurut Kecamatan di Kabupaten Lombok Utara, 2015–2019	26
<i>Number of Villages¹/Kelurahan by Subdistrict in Lombok Utara Regency, 2015–2019.....</i>	26
2.2 DEWAN PERWAKILAN RAKYAT DAERAH	27
<i>THE REGIONAL HOUSE OF REPRESENTATIVE.....</i>	27

	Halaman Page
2.2.1	Jumlah Anggota Dewan Perwakilan Rakyat Daerah Menurut Partai Politik dan Jenis Kelamin di Kabupaten Lombok Utara, 2019 27 <i>Number of Members of The Regional House of Representatives by Political Parties and Sex in Lombok Utara Regency, 2019..... 27</i>
2.2.2	Jumlah Calon Anggota Legislatif Partai Peserta Pemilu di Kabupaten Lombok Utara, 2019 28 <i>Number of Participant Election Party in Lombok Utara Regency, 2019. 28</i>
2.2.3	Jumlah Daftar Pemilih Tetap Pemilihan Kepala Daerah di Kabupaten Lombok Utara, 2019 29 <i>Number of Permanent Election Voter of Head Election in Lombok Utara Regency, 2019..... 29</i>
2.3	SUMBER DAYA MANUSIA..... 30 HUMAN RESOURCES 30
2.3.1	Jumlah Pegawai Negeri Sipil Menurut Jabatan dan Jenis Kelamin di Kabupaten Lombok Utara, Desember 2018 dan Desember 2019 30 <i>Number of Civil Servants by Occupation and Sex in Lombok Utara Regency, December 2018 and December 2019 30</i>
2.3.2	Jumlah Pegawai Negeri Sipil Menurut Tingkat Pendidikan dan Jenis Kelamin di Kabupaten Lombok Utara, Desember 2018 dan Desember 2019 32 <i>Number of Civil Servants by Educational Level and Sex in Lombok Utara Regency, December 2018 and December 2019..... 32</i>
2.3.3	Jumlah Pegawai Negeri Sipil Menurut Tingkat Kepangkatan dan Jenis Kelamin di Kabupaten Lombok Utara, Desember 2018 dan Desember 2019 34 <i>Number of Civil Servants by Hierarchy and Sex in Lombok Utara Regency, December 2018 and December 2019 34</i>
2.3.4	Jumlah Pegawai Negeri Menurut Dinas/ Instansi dan Jenis Kelamin di Kabupaten Lombok Utara Tahun, Desember 2019 36 <i>Total of Government Employees in Lombok Utara Regency By Institutions and Sex, December 2019..... 36</i>
2.3.5	Jumlah Pegawai Negeri Sipil Daerah Menurut Kelompok Umur dan Jenis Kelamin di Kabupaten Lombok Utara, Desember 2019 38 <i>Number of Civil Servant by Age Group and Sex in Lombok Utara Regency, December 2019 38</i>

	Halaman Page
2.4 KEUANGAN PEMERINTAH	39
GOVERNMENT FINANCES.....	39
2.4.1 Realisasi Pendapatan Pemerintah Kabupaten Lombok Utara Menurut Jenis Pendapatan (rupiah), 2016–2019	39
<i>Actual Lombok Utara Regency Government Revenues by Kind of Revenues (rupiahs), 2016–2019</i>	<i>39</i>
2.4.2 Realisasi Belanja Pemerintah Kabupaten Lombok Utara Menurut Jenis Belanja (rupiah), 2016–2019	41
<i>Actual Lombok Utara Regency Government Expenditures by Kind of Expenditures (rupiahs), 2016–2019</i>	<i>41</i>
3. PENDUDUK DAN KETENAGAKERJAAN/POPULATION AND EMPLOYMENT	43
3.1 KEPENDUDUKAN.....	57
POPULATION	57
3.1.1 Penduduk, Laju Pertumbuhan Penduduk per Tahun, Distribusi Persentase Penduduk, Kepadatan Penduduk, Rasio Jenis Kelamin Penduduk Menurut Kecamatan, 2019	57
<i>Population, Annual Population Growth Rate, Percentage Distribution of Population, Population Density, and Population Sex Ratio by Subdistrict, 2019.....</i>	<i>57</i>
3.1.2 Jumlah Penduduk dan Laju Pertumbuhan Penduduk Menurut Kecamatan di Kabupaten Lombok Utara, 2010, 2018, dan 2019	60
<i>Population and Annual Population Growth Rate by Subdistricts in Lombok Utara Regency, 2010, 2018, and 2019.....</i>	<i>60</i>
3.1.3 Jumlah Penduduk Menurut Kecamatan di Kabupaten Lombok Utara, 2019	61
<i>Population by Subdistricts in Lombok Utara Regency, 2019.....</i>	<i>61</i>
3.1.4 Jumlah Penduduk Menurut Kelompok Umur dan Jenis Kelamin di Kabupaten Lombok Utara, 2019	62
<i>Population by Age Group and Sex in Lombok Utara Regency, 2019.....</i>	<i>62</i>
3.1.5 Jumlah Penduduk Menurut Kelompok Umur dan Kecamatan di Kabupaten Lombok Utara, 2019	63
<i>Population by Age Group and Subdistrict in Lombok Utara Regency, 2019</i>	<i>63</i>

	Halaman Page	
3.1.6	Jumlah Penduduk, Rumah Tangga dan Rata-Rata Anggota Rumah Tangga (ART) Penduduk Menurut Kecamatan di Kabupaten Lombok Utara, 2019.....	64
	<i>Number of Population, Household and Average Household Member by Subdistrict in Lombok Utara Regency, 2019.....</i>	64
3.1.7	Jumlah Penerbitan Kartu Keluarga Menurut Kecamatan di Kabupaten Lombok Utara, 2019	65
	<i>Number of Issueance of Family Card by Subdistrict in Lombok Utara Regency, 2019</i>	65
3.1.8	Jumlah Penerbitan Kartu Tanda Penduduk Elektronik Menurut Kecamatan di Kabupaten Lombok Utara, 2019	66
	<i>Number of Issueance of Electronic Identity Card by Subdistrict in Lombok Utara Regency, 2019</i>	66
3.2	KETENAGAKERJAAN	67
	EMPLOYMENT	67
3.2.1	Jumlah Penduduk Berumur 15 Tahun Keatas Menurut Jenis Kegiatan Selama Seminggu yang Lalu dan Jenis Kelamin di Kabupaten Lombok Utara, 2019	67
	<i>Population Aged 15 Years and Over by Type of Activity During The Previous Week and Sex in Lombok Utara Regency, 2019</i>	67
3.2.2	Jumlah Penduduk Berumur 15 Tahun Ke Atas Menurut Pendidikan Tertinggi yang Ditamatkan dan Jenis Kegiatan Selama Seminggu yang Lalu di Kabupaten Lombok Utara, 2019	68
	<i>Population Aged 15 Years and Over by Educational Attainment and Type of Activity During The Previous Week in Lombok Utara Regency, 2019</i>	68
3.2.3	Jumlah Penduduk Berumur 15 Tahun Ke Atas yang Bekerja Selama Seminggu yang Lalu Menurut Status Pekerjaan Utama dan Jenis Kelamin di Kabupaten Lombok Utara, 2019	70
	<i>Population Aged 15 Years and Over Who Worked During the Previous Week by Main Employment Status and Sex in Lombok Utara Regency, 2019</i>	70
4.	SOSIAL DAN KESEJAHTERAAN RAKYAT/SOCIAL AND WELFARE	71

	Halaman Page
4.1 PENDIDIKAN	83
EDUCATION	83
4.1.1 Jumlah Sekolah, Guru, dan Murid Taman Kanak-Kanak (TK) di Bawah Kementerian Pendidikan dan Kebudayaan Menurut Kecamatan di Kabupaten Lombok Utara, 2018/2019 dan 2019/2020.....	83
<i>Number of Schools, Teachers, and Pupils in Kindergarten Under The Ministry of Education and Culture by Subdistrict in Lombok Utara Regency, 2018/2019 and 2019/2020</i>	<i>83</i>
4.1.2 Jumlah Sekolah, Guru, dan Murid Raudatul Athfal (RA) di Bawah Kementerian Agama Menurut Kecamatan, 2018/2019 dan 2019/2020.....	86
<i>Number of Schools, Teachers, and Pupils in Raudatul Athfal (RA) Under The Ministry of Religious Affairs by Subdistrict, 2018/2019 and 2019/2020</i>	<i>86</i>
4.1.3 Jumlah Sekolah, Guru, dan Murid Sekolah Dasar (SD) di Bawah Kementerian Pendidikan dan Kebudayaan Menurut Kecamatan di Kabupaten Lombok Utara, 2018/2019 dan 2019/2020.....	87
<i>Number of Schools, Teachers, and Pupils in Primary Schools Under The Ministry of Education and Culture by Subdistrict in Lombok Utara Regency, 2018/2019 and 2019/2020</i>	<i>87</i>
4.1.4 Jumlah Sekolah, Guru, dan Murid Madrasah Ibtidaiyah (MI) di Bawah Kementerian Agama Menurut Kecamatan Menurut Kecamatan di Kabupaten Lombok Utara, 2018/2019 dan 2019/2020.....	90
<i>Number of Schools, Teachers, and Pupils in Madrasah Ibtidaiyah (MI) Under The Ministry of Religious Affairs by Subdistrict in Lombok Utara Regency, 2018/2019 and 2019/2020</i>	<i>90</i>
4.1.5 Jumlah Sekolah, Guru, dan Murid Sekolah Menengah Pertama (SMP) di Bawah Kementerian Pendidikan dan Kebudayaan Menurut Kecamatan di Kabupaten Lombok Utara, 2018/2019 dan 2019/2020.....	91
<i>Number of Schools, Teachers, and Pupils in Junior High Schools Under The Ministry of Education and Culture by Subdistrict in Lombok Utara Regency, 2018/2019 and 2019/2020</i>	<i>91</i>

	Halaman Page
4.1.6	Jumlah Sekolah, Guru, dan Murid Madrasah Tsanawiyah (MTs) di Bawah Kementerian Agama Menurut Kecamatan di Kabupaten Lombok Utara, 2018/2019 dan 2019/2020..... 94
	<i>Number of Schools, Teachers, and Pupils in Madrasah Tsanawiyah (MTs) Under The Ministry of Religious Affairs by Subdistrict in Lombok Utara Regency, 2018/2019 and 2019/2020</i> 94
4.1.7	Jumlah Sekolah, Guru, dan Murid Sekolah Menengah Atas (SMA) di Bawah Kementerian Pendidikan dan Kebudayaan Menurut Kecamatan di Kabupaten Lombok Utara, 2018/2019 dan 2019/2020..... 95
	<i>Number of Schools, Teachers, and Pupils in Senior High Schools Under The Ministry of Education and Culture by Subdistrict in Lombok Utara Regency, 2018/2019 and 2019/2020</i> 95
4.1.8	Jumlah Sekolah, Guru, dan Murid Sekolah Menengah Kejuruan (SMK) di Bawah Kementerian Pendidikan dan Kebudayaan Menurut Kecamatan di Kabupaten Lombok Utara, 2018/2019 dan 2019/2020..... 98
	<i>Number of Schools, Teachers, and Pupils in Vocational High Schools Under The Ministry of Education and Culture by Subdistrict in Lombok Utara Regency, 2018/2019 and 2019/2020</i> 98
4.1.9	Jumlah Sekolah, Guru, dan Murid Madrasah Aliyah (MA) di Bawah Kementerian Agama Menurut Kecamatan di Kabupaten Lombok Utara, 2018/2019 dan 2019/2020 101
	<i>Number of Schools, Teachers, and Pupils in Madrasah Aliyah (MA) Under the Ministry of Religious Affairs by Subdistrict in Lombok Utara Regency, 2018/2019 and 2019/2020</i> 101
4.1.10	Jumlah Desa ¹ /Kelurahan yang Memiliki Fasilitas Sekolah Menurut Kecamatan dan Tingkat Pendidikan di Kabupaten Lombok Utara, 2011-2018..... 102
	<i>Number of Villages¹ Having Educational Facilities by Subdistrict and Educational Level in Lombok Utara Regency, 2011-2018</i> 102
4.1.11	Angka Partisipasi Murni (APM) dan Angka Partisipasi Kasar (APK) Menurut Jenjang Pendidikan di Kabupaten Lombok Utara, 2018 dan 2019 107
	<i>Net Participation Rates and Gross Participation Rates by Educational Level in Lombok Utara Regency, 2018 and 2019</i> 107

4.1.12	Persentase Penduduk Berumur 15 Tahun ke Atas yang Melek Huruf Menurut Kelompok Umur di Kabupaten Lombok Utara, 2018 dan 2019	108
	<i>Percentage of Literate People Aged 15 Years and Over by Age Group in Lombok Utara Regency, 2018 and 2019</i>	108
4.2	KESEHATAN	109
	HEALTH.....	109
4.2.1	Jumlah Desa ¹ /Kelurahan Yang Memiliki Sarana Kesehatan Menurut Kecamatan di Kabupaten Lombok Utara, 2014–2019	109
	<i>Number of Villages¹ Having Health Facilities by Subdistrict in Lombok Utara Regency, 2014–2019</i>	109
4.2.2	Jumlah Tenaga Kesehatan Menurut Kecamatan di Kabupaten Lombok Utara, 2019.....	115
	<i>Number of Medical Personnel by Subdistrict in Lombok Utara Regency, 2019</i>	115
4.2.4	Jumlah Rumah Sakit Umum, Rumah Sakit Khusus, Rumah Sakit/ Rumah Bersalin, Puskesmas, Klinik/Balai Kesehatan, Posyandu, dan Polindes Menurut Kecamatan, 2018 dan 2019	116
	<i>Number of General Hospital, Special Hospital, Maternity Hospital and Public Health Center, Medical Clinic, Integrated Service Post, Village maternity Cottage by Subdistrict, 2018 and 2019</i>	116
4.3	AGAMA DAN SOSIAL LAINNYA	119
	RELIGION AND OTHER SOCIAL AFFAIRS	119
4.3.1	Jumlah Penduduk Menurut Kecamatan dan Agama yang Dianut di Kabupaten Lombok Utara, 2019	119
	<i>Population by Subdistrict and Religion in Lombok Utara Regency, 2019.....</i>	119
4.3.2	Jumlah Tempat Peribadatan Menurut Kecamatan di Kabupaten Lombok Utara, 2018.....	120
	<i>Number of Places of Worship by Subdistrict and Religion in Lombok Utara Regency, 2018.....</i>	120
4.3.3	Jumlah Desa ¹ /Kelurahan yang Mengalami Bencana Alam ² Menurut Kecamatan di Kabupaten Lombok Utara, 2011– 2018.....	121
	<i>Number of Villages¹ that Had Natural Disaster² by Subdistrict in Lombok Utara Regency, 2011– 2018.....</i>	121

	Halaman Page
4.4 KEMISKINAN	124
POVERTY.....	124
4.4.1 Garis Kemiskinan, Jumlah, dan Persentase Penduduk Miskin di Kabupaten Lombok Utara, 2010–2019	124
<i>Poverty Line, Number, and Percentage of Poor People in Lombok Utara Regency, 2010–2019.....</i>	<i>124</i>
4.4.2 Indeks Kedalaman Kemiskinan dan Indeks Keparahan Kemiskinan di Kabupaten Lombok Utara, 2010–2019	125
<i>Poverty Gap Index and Poverty Severity Index in Lombok Utara Regency, 2010–2019.....</i>	<i>125</i>
5. PERTANIAN, KEHUTANAN, PETERNAKAN, DAN PERIKANAN/ AGRICULTURE, FORESTRY, LIVESTOCK, AND FISHERY	127
5.2 HORTIKULTURA	134
HORTICULTURE.....	134
5.2.1 Luas Panen Tanaman Sayuran Menurut Kecamatan dan Jenis Tanaman di Kabupaten Lombok Utara(ha), 2018 dan 2019.....	134
<i>Harvested Area of Vegetables by Subdistrict and Kind of Plant in Lombok Utara Regency (ha), 2018 and 2019</i>	<i>134</i>
5.2.2 Produksi Tanaman Sayuran Menurut Kecamatan dan Jenis Tanaman di Kabupaten Lombok Utara (kuintal), 2018 dan 2019.....	140
<i>Production of Vegetables by Subdistrict and Kind of Plant in Lombok Utara Regency (quintal), 2018 dan 2019.....</i>	<i>140</i>
5.2.3 Luas Panen Tanaman Sayuran dan Buah-buahan Semusim Menurut Jenis Tanaman di Kabupaten Lombok Utara (ha), 2018–2019	146
<i>Harvested Area of Seasonal Vegetables and Fruits by Kind of Plant in Lombok Utara Regency (ha), 2018–2019.....</i>	<i>146</i>
5.2.4 Produksi Tanaman Sayuran dan Buah-buahan Semusim Menurut Jenis Tanaman di Kabupaten Lombok Utara (kuintal), 2018–2019	148
<i>Production of Seasonal Vegetables and Fruits by Kind of Plant in Lombok Utara Regency (quintal), 2018–2019</i>	<i>148</i>
5.2.5 Luas Panen Tanaman Biofarmaka Menurut Kecamatan dan Jenis Tanaman di Kabupaten Lombok Utara(m ²), 2018 dan 2019	150
<i>Harvested Area of Medicinal Plants by Subdistrict and Kind of Plant in Lombok Utara Regency (m²), 2018 and 2019.....</i>	<i>150</i>

	Halaman Page
5.2.6	Produksi Tanaman Biofarmaka Menurut Kecamatan dan Jenis Tanaman di Kabupaten Lombok Utara (kg), 2018 and 2019..... 152 <i>Production of Medicinal Plants by Subdistrict and Kind of Plant in Lombok Utara Regency (kg), 2018 and 2019..... 152</i>
5.2.7	Luas Panen Tanaman Biofarmaka Menurut Jenis Tanaman di Kabupaten Lombok Utara (m ²), 2016–2019..... 154 <i>Harvested Area of Medicinal Plants by Kind of Plant in Lombok Utara Regency(m²), 2016–2019..... 154</i>
5.2.8	Produksi Tanaman Biofarmaka Menurut Jenis Tanaman di Kabupaten Lombok Utara (kg), 2016–2019 155 <i>Production of Medicinal Plants by Kind of Plant in Lombok Utara Regency (kg), 2016–2019 155</i>
5.2.9	Luas Panen Tanaman Hias Menurut Kecamatan dan Jenis Tanaman di Kabupaten Lombok Utara (m ²), 2018 and 2019..... 156 <i>Harvested Area of Ornamental Plants by Subdistrict and Kind of Plant in Lombok Utara Regency (m²), 2018 and 2019 156</i>
5.2.10	Produksi Tanaman Hias Menurut Kecamatan dan Jenis Tanaman di Kabupaten Lombok Utara (tangkai), 2018 and 2019..... 158 <i>Production of Ornamental Plants by Subdistrict and Kind of Plant in Lombok Utara Regency (stalks), 2018 and 2019 158</i>
5.2.11	Luas Panen Tanaman Hias Menurut Jenis Tanaman di Kabupaten Lombok Utara (m ²), 2016–2019 160 <i>Harvested Area of Ornamental Plants by Kind of Plant in Lombok Utara Regency (m²), 2016–2019 160</i>
5.2.12	Produksi Tanaman Hias Menurut Jenis Tanaman di Kabupaten Lombok Utara (tangkai), 2018–2019 161 <i>Production of Ornamental Plants by Kind of Plant in Lombok Utara Regency (stalks), 2018–2019 161</i>
5.2.13	Produksi Buah-buahan Menurut Kecamatan dan Jenis Tanaman di Kabupaten Lombok Utara (kuintal), 2018 and 2019 162 <i>Production of Fruits by Subdistrict and Kind of Plant in Lombok Utara Regency (quintal), 2018 and 2019..... 162</i>
5.2.14	Produksi Buah–Buahan dan Sayuran Tahunan Menurut Jenis Tanaman di Kabupaten Lombok Utara (kuintal), 2016–2019 165 <i>Production of Annual Fruits and Vegetables by Kind of Plant in Lombok Utara Regency (quintal), 2016–2019 165</i>

	Halaman Page
5.3 PERKEBUNAN.....	167
ESTATE CROPS	167
5.2.1 Luas Areal Tanaman Perkebunan Menurut Kecamatan dan Jenis Tanaman di Kabupaten Lombok Utara (ha), 2018 dan 2019.....	167
<i>Planted Area of Estate Crops by Subdistrict and Type of Crops in Lombok Utara Regency (ha), 2018 dan 2019</i>	<i>167</i>
5.3.2 Produksi Perkebunan Menurut Kecamatan dan Jenis Tanaman di Kabupaten Lombok Utara (ton), 2018 dan 2019	171
<i>Production of Estate by Subdistrict and Type of Crops in Lombok Utara Regency (ton), 2018 and 2019</i>	<i>171</i>
6. PERTAMBANGAN DAN ENERGI/MINING AND ENERGY	175
6.1 Daya Terpasang, Produksi, dan Distribusi Listrik PT. PLN (Persero) pada Cabang/Ranting PLN Menurut Kecamatan di Kabupaten Lombok Utara, 2019.....	181
<i>Installed Electricity Power, Production, and Distribution of PT. PLN (Persero) at PLN Branch by Subdistrict in Lombok Utara Regency, 2019</i>	<i>181</i>
6.2 Jumlah Pelanggan Listrik Menurut Kecamatan di Kabupaten Lombok Utara, 2015–2019	182
<i>Number of Electricity Customers by Subdistrict in Lombok Utara Regency, 2015–2019.....</i>	<i>182</i>
6.3 Jumlah Pelanggan dan Air yang Disalurkan Menurut Kecamatan in Kabupaten Lombok Utara, 2019	183
<i>Number of Customers and Distributed Water by Subdistrict in Lombok Utara Regency, 2019</i>	<i>183</i>
7. PARIWISATA/TOURISM	185
7.1 Jumlah Rumah Makan/Restoran Menurut Kecamatan, 2018–2019 ..	192
<i>Number of Restaurants by Subdistrict, 2018–2019.....</i>	<i>192</i>
7.2 Jumlah Hotel Berbintang Menurut Kecamatan, 2016–2019	193
<i>Number of Star Hotels by Subdistrict, 2016–2019</i>	<i>193</i>
7.3 Jumlah Hotel Melati Menurut Kecamatan, 2016–2019	194
<i>Number of Budget Hotels by Subdistrict, 2016–2019</i>	<i>194</i>
7.4 Jumlah Wisatawan Nusantara yang Menginap di Hotel Berbintang Menurut Kecamatan, 2016–2019.....	195
<i>Number of Domestic Tourist Stays in Star Hotel by Subdistrict, 2016–2019</i>	<i>195</i>

	Halaman Page
7.5	Jumlah Wisatawan Mancanegara yang Menginap di Hotel Berbintang Menurut Kecamatan, 2016–2019 196 <i>Number of Foreign Tourist Stays in Star Hotel by Subdistrict, 2016– 2019</i> 196
7.6	Jumlah Wisatawan Nusantara yang Menginap di Hotel Melati Menurut Kecamatan, 2016–2019..... 197 <i>Number of Domestic Tourist Stays in Budget Hotel by Subdistrict, 2016–2019</i> 197
7.7	Jumlah Wisatawan Mancanegara yang Menginap di Hotel Melati Menurut Kecamatan, 2016–2019..... 198 <i>Number of Foreign Tourist Stays in Budget Hotel by Subdistrict, 2016–2019</i> 198
8.	TRANSPORTASI DAN KOMUNIKASI/ TRANSPORTATION AND COMMUNICATION 199
8.1	TRANSPORTASI..... 207 TRANSPORTATION 207
8.1.1	Panjang Jalan Menurut Tingkat Kewenangan Pemerintahan di Kabupaten Lombok Utara (km), 2017–2019..... 207 <i>Length of Roads by Level of Government Authority in Lombok Utara Regency (km), 2017–2019</i> 207
8.1.2	Panjang Jalan Menurut Jenis Permukaan Jalan di Kabupaten Lombok Utara, 2017–2019 208 <i>Length of Roads by Type of Road Surface in Lombok Utara Regency (km), 2017–2019</i> 208
8.1.3	Panjang Jalan Menurut Kondisi Jalan di Kabupaten Lombok Utara (km), 2017–2019..... 211 <i>Length of Roads by Condition of Roads in Lombok Utara Regency (km), 2017–2019</i> 211
8.2	KOMUNIKASI..... 214 COMMUNICATION 214
8.2.1	Jumlah Kantor Pos Pembantu Menurut Kecamatan di Kabupaten Lombok Utara, 2016–2019 214 <i>Number of Post Offices Subsidiaries by Subdistrict in Lombok Utara Regency, 2016–2019</i> 214
9.	PERBANKAN, KOPERASI DAN HARGA-HARGA/BANKING, COOPERATIVE, AND PRICES 215

	Halaman Page
9.1.	Jumlah Koperasi Aktif Menurut Kecamatan di Kabupaten Lombok Utara, 2018–2019..... 221 <i>Number of Active Cooperative by Subdistrict in Lombok Utara Regency, 2018–2019..... 221</i>
9.2	Jumlah Koperasi Menurut Jenis Koperasi dan Kecamatan di Kabupaten Lombok Utara, 2019 222 <i>Number of Cooperative by Kind of Cooperative and Subdistrict in Lombok Utara Regency, 2019 222</i>
10.	PENGELUARAN PENDUDUK/POPULATION EXPENDITURE 223
10.1	Rata-rata Pengeluaran per Kapita Sebulan Menurut Kelompok Komoditas (rupiah) di Kabupaten Lombok Utara, 2018 dan 2019 229 <i>Monthly Average Expenditure per Capita by Commodity Group (rupiahs) in Lombok Utara Regency 2018 and 2019 229</i>
10.2	Persentase Pengeluaran per Kapita Sebulan Menurut Kelompok Komoditas di Kabupaten Lombok Utara, 2018 dan 2019 230 <i>Percentage of Monthly Expenditure per Capita by Commodity Group in Lombok Utara Regency, 2018 and 2019..... 230</i>
10.3	Persentase Penduduk Menurut Golongan Pengeluaran Per Kapita Sebulan di Kabupaten Lombok Utara, 2018 dan 2019 231 <i>Percentage of Population by Per Capita Spending Group a Month in Lombok Utara Regency, 2018 and 2019 231</i>
11.	PERDAGANGAN/TRADE 233
11.1	Jumlah Sarana Perdagangan Menurut Jenisnya di Kabupaten Lombok Utara, 2018–2019 239 <i>Number of Trading Facilities by Type of Facility in Lombok Utara Regency, 2018–2019..... 239</i>
12.	SISTEM NERACA REGIONAL/SYSTEM OF REGIONAL ACCOUNTS 241
12.1	Produk Domestik Regional Bruto Atas Dasar Harga Berlaku Menurut Lapangan Usaha (juta rupiah), 2015–2019..... 249 <i>Gross Regional Domestic Product at Current Market Prices by Industry (million rupiahs), 2015–2019 249</i>
12.2	Produk Domestik Regional Bruto Atas Dasar Harga Konstan 2010 Menurut Lapangan Usaha (juta rupiah), 2015–2019..... 251 <i>Gross Regional Domestic Product at 2010 Constant Market Prices by Industry (million rupiahs), 2015–2019..... 251</i>

12.3	Distribusi Persentase Produk Domestik Regional Bruto Atas Dasar Harga Berlaku Menurut Lapangan Usaha di Kabupaten Lombok Utara, 2015–2019.....	253
	<i>Percentage Distribution of Gross Regional Domestic Product at Current Market Prices by Industry in Lombok Utara Regency, 2015–2019.....</i>	253
12.4	Laju Pertumbuhan Produk Domestik Regional Bruto Atas Dasar Harga Konstan 2010 Menurut Lapangan Usaha (persen), 2016–2019	255
	<i>Growth Rate of Gross Regional Domestic Product at 2010 Constant Market Prices by Industry (percent), 2016–2019</i>	255
12.5	Produk Domestik Regional Bruto Atas Dasar Harga Berlaku Menurut Jenis Pengeluaran di Kabupaten Lombok Utara (juta rupiah), 2015–2019	257
	<i>Gross Regional Domestic Product at Current Market Prices by Type of Expenditure in Lombok Utara Regency (million rupiahs), 2015–2019 ...</i>	257
12.6	Produk Domestik Regional Bruto Atas Dasar Harga Konstan Menurut Jenis Pengeluaran di Kabupaten Lombok Utara (juta rupiah), 2015–2019	258
	<i>Gross Regional Domestic Product at Constant Market Prices by Type of Expenditure in Lombok Utara Regency (million rupiahs), 2015–2019</i>	258
13.	PERBANDINGAN ANTAR KABUPATEN/KOTA/REGENCY/ MUNICIPAL COMPARISON	259
13.1	Jumlah Penduduk Menurut Kabupaten/Kota di Provinsi Nusa Tenggara Barat, 2015–2019.....	269
	<i>Population by Regency/Municipality in Nusa Tenggara Barat Province, 2015–2019</i>	269
13.2	Laju Pertumbuhan Ekonomi Menurut Kabupaten/Kota di Provinsi Nusa Tenggara Barat (persen), 2015–2019	270
	<i>Economic Growth by Regency/Municipality in Nusa Tenggara Barat Province (percent), 2015–2019</i>	270
13.3	Jumlah Penduduk Miskin Menurut Kabupaten/Kota di Provinsi Nusa Tenggara Barat (ribu), 2015–2019.....	271
	<i>Number of Poor Population by Regency/Municipality in Nusa Tenggara Barat Province (thousand), 2015–2019</i>	271

	Halaman Page
13.4	Persentase Penduduk Miskin Menurut Kabupaten/Kota di Provinsi Nusa Tenggara Barat (persen), 2015–2019 272 <i>Percentage of Poor Population by Regency/Municipality in Nusa Tenggara Barat Province (percent), 2015–2019 272</i>
13.5	Indeks Kedalaman Kemiskinan (P_1) Menurut Kabupaten/Kota di Provinsi Nusa Tenggara Barat, 2015–2019 273 <i>Poverty Gap Index (P_1) by Regency/Municipality in Nusa Tenggara Barat Province, 2015–2019 273</i>
13.6	Indeks Keparahan Kemiskinan (P_2) Menurut Kabupaten/Kota di Provinsi Nusa Tenggara Barat, 2015–2019 274 <i>Poverty Severity Index (P_2) by Regency/Municipality in Nusa Tenggara Barat Province (thousand), 2015–2019 274</i>
13.7	Garis Kemiskinan Menurut Kabupaten/Kota di Provinsi Nusa Tenggara Barat (Rupiah), 2015–2019 275 <i>Poverty Line by Regency/Municipality in Nusa Tenggara Barat Province (Rupiah), 2015–2019 275</i>
13.8	Indeks Pembangunan Manusia Menurut Kabupaten/Kota di Provinsi Nusa Tenggara Barat, 2015–2019 276 <i>Human Development Index by Regency/Municipality in Nusa Tenggara Barat Province, 2015–2019 276</i>
13.9	Umur Harapan Hidup saat Lahir Menurut Kabupaten/Kota di Provinsi Nusa Tenggara Barat (tahun), 2015–2019 277 <i>Life Expectancy Rate at Birth by Regency/Municipality in Nusa Tenggara Barat Province (years), 2015–2019 277</i>
13.10	Harapan Lama Sekolah Menurut Kabupaten/Kota di Provinsi Nusa Tenggara Barat (tahun), 2015–2019 278 <i>Expected Years of Schooling by Regency/Municipality in Nusa Tenggara Barat Province (years), 2015–2019 278</i>
13.11	Rata-rata Lama Sekolah Menurut Kabupaten/Kota di Provinsi Nusa Tenggara Barat (tahun), 2015–2019 279 <i>Mean Years Schooling by Regency/Municipality in Nusa Tenggara Barat Province (years), 2015–2019 279</i>

	Halaman Page
13.12 Pengeluaran per Kapita Disesuaikan Menurut Kabupaten/ Kota di Provinsi Nusa Tenggara Barat (Ribu Rupiah/Orang/Tahun), 2015–2019	280
<i>Adjusted per Capita Expenditure by Regency/Municipality in Nusa Tenggara Barat Province (Thousand Rupiah/Person/ Year), 2015–2019.....</i>	280

<https://lombokutarakab.bps.go.id>

DAFTAR GAMBAR/LIST OF FIGURES

		Halaman <i>Page</i>
1.1	Luas Daerah menurut Kecamatan (%), 2019..... <i>Area of Subdistrict (%), 2019</i>	6 6
1.2	Luas Daerah menurut Kecamatan (Hektare), 2019..... <i>Area of Subdistrict (Hectare), 2019</i>	7 7
2.1	Jumlah Desa menurut Kecamatan, 2019	24 24
2.2	Jumlah PNS menurut Tingkat Pendidikan, 2019	25 25
3.1	Penduduk menurut Kecamatan (Jiwa), 2019..... <i>Population of Subdistrict (People), 2019</i>	55 55
3.2	Rasio Jenis Kelamin menurut Kecamatan, 2019..... <i>Sex Ratio by Subdistrict, 2019</i>	56 56
4.1	Jumlah Sekolah menurut Kecamatan, 2019	81 81
4.2	Jumlah Tenaga Kesehatan, 2019	82 82
5.1	Produksi Pisang menurut Kecamatan, 2019	132 132
5.2	Produksi Kelapa menurut Kecamatan, 2019..... <i>Coconut Production by Subdistrict, 2019.....</i>	133 133
6.1	Pelanggan PDAM menurut Kecamatan, 2019..... <i>Costumers PDAM by Subdistrict, 2019.....</i>	179 179
6.2	Jumlah Air yang Disalurkan (m ³), 2019	180 180
7.1	Jumlah Hotel Melati, 2016-2019..... <i>Number of Budget Hotels, 2016-2019.....</i>	190 190
7.2	Jumlah Wisatawan yang Menginap, 2016-2019	191 191
8.1	Panjang Jalan (km), 2017 - 2019..... <i>Length of Road (km), 2017 - 2019</i>	205 205
8.2	Kondisi Jalan Kabupaten, 2019..... <i>Regency Road Conditions, 2019.....</i>	206 206

9.1	Jumlah Koperasi, 2019.....	219
	<i>Number of Cooperative, 2019.....</i>	219
9.2	Jumlah Koperasi Menurut Jenis Koperasi, 2019.....	220
	<i>Number of Cooperative by Kind of Cooperative, 2019.....</i>	220
10.1	Rata-rata Pengeluaran per Kapita Sebulan, 2018 - 2019.....	227
	<i>Monthly Average Expenditure per Capita, 2018-2019.....</i>	227
10.2	Persentase Pengeluaran per Kapita Sebulan, 2018-2019.....	228
	<i>Percentage of Monthly Expenditure per Capita, 2018-2019.....</i>	228
11.1	Sarana Perdagangan, 2018.....	237
	<i>Trading Facilities, 2018.....</i>	237
11.2	Sarana Perdagangan, 2019.....	238
	<i>Trading Facilities, 2019.....</i>	238
12.1	PDRB Kabupaten Lombok Utara (Juta Rp.), 2010 - 2019.....	247
	<i>GRDP Lombok Utara Regency (Millions Rp.), 2010-2019.....</i>	247
12.2	Pertumbuhan Ekonomi Lombok Utara (%), 2010-2019.....	248
	<i>Economic Growth of Lombok Utara (%), 2010-2019.....</i>	248
13.1	Jumlah Penduduk, 2015 - 2019.....	267
	<i>Jumlah Penduduk, 2015-2019.....</i>	267
13.2	Persentase Penduduk Miskin, 2015-2019.....	268
	<i>Percentage of Poor Population (%), 2015-2019.....</i>	268

PENJELASAN UMUM/EXPLANATORY NOTES

Tanda-tanda, satuan-satuan, dan lain-lainnya yang digunakan dalam publikasi ini adalah sebagai berikut:

Symbols, measurement units, and acronyms which are used in this publication, are as follows:

1. TANDA-TANDA/SYMBOLS

Data tidak tersedia/Data not available	: ...
Tidak ada atau nol /Null or zero	: -
Data dapat diabaikan/Data negligible	: 0
Tanda decimal/Decimal point	: ,
Data tidak dapat ditampilkan/Not applicable	: NA
Angka estimasi/Estimated figures	: e
Angka diperbaiki/Revised figures	: r
Angka sementara/Preliminary figures	: x
Angka sangat sementara/Very preliminary figures	: xx
Angka sangat sangat sementara/Very very preliminary figures	: xxx

2. SATUAN/UNITS

barel/barrel	: 158,99 liter/litres = 1/6,2898 m ³
hektar (ha)/hectare (ha)	: 10 000 m ²
kilometer (km)/kilometres (km)	: 1 000 meter/meters (m)
knot/knot	: 1,8523 km/jam (km/hour)
kuintal/quintal	: 100 kg
KWh	: 1 000 Watt hour
MWh	: 1 000 KWh
liter (untuk beras)/litre (for rice)	: 0,80 kg
MMSCF	: 1/35,3 m ³
metrik ton (m.ton)/metric ton (m. ton)	: 0,98421 long ton = 1 000 kg
ons/ounce	: 28,31 gram/grams
ton	: 1 000 kg

Satuan lain: buah, dus, butir, helai/lembar, kaleng, batang, pulsa, ton kilometer (ton-km), jam, menit, persen (%).

Other units: unit, pack, pieces, sheet, tin, pulse, ton-kilometres(ton-km), hour, minute, percent (%).

Perbedaan angka di belakang koma disebabkan oleh pembulatan angka.

The difference in decimal numbers is caused by rounding.

<https://lombokutarakab.bps.go.id>

DAFTAR SINGKATAN/ LIST OF ABBREVIATIONS

SI	: Stasiun Iklim
SIMPK	: Stasiun Meteorologi Pertanian Khusus
t.t	: Tempat tidur
BCG	: Bacillus Calmette Guerin
DPT	: Difteri, Pertusis, Tetanus
TT	: Tetanus Toxoid
IOT	: Industri Obat Tradisional/ <i>Traditional Medicine Industry</i>
IKOT	: Industri Kecil Obat Tradisional/ <i>Traditional Medicine Small</i>
Alkes	: Alat kesehatan/ <i>Health Kits</i>
PKRT	: Perbekalan Kesehatan Rumah tangga/ <i>Household Health Logistics</i>
Kompl	: Komplemen/ <i>Complement</i>
IRTP	: Industri Pangan Produksi Rumah Tangga/ <i>Foods Home Industry</i>
PBF	: Pedagang Besar Farmasi/ <i>Pharmacy Whole-seller</i>
GFK	: Gudang Farmasi Kab/Kota/Regency/ <i>Municipality Pharmacy Warehouse</i>
RB	: Rumah Bersalin/ <i>Delivery House</i>
Pustu	: Puskesmas pembantu/ <i>Auxiliary Public Health Center</i>
BP	: Balai Pengobatan/ <i>Polyclinic</i>
TPS	: Tempat Pembuangan Sementara / <i>landfill</i>
Jamkesmas	: Jaminan kesehatan masyarakat miskin/ <i>Poor public health insurance</i>
PJKMU	: Program Jaminan Kesehatan Masyarakat Umum
SIUP	: Surat Ijin Usaha Perdagangan/ <i>Trading Permission Letter</i>
TDP	: Tanda Daftar Perusahaan/ <i>Company Registration Identity</i>
API	: Angka Pengenal Importir/ <i>Importer's Identity Number</i>

Statistik Kunci, 2017–2019 Key Statistics, 2017–2019

Rincian/Description	Satuan/Unit	2017	2018	2019
(1)	(2)	(3)	(4)	(5)
SOSIAL/SOCIAL				
Penduduk ¹ /Population ¹	jiwa/people	216.515	218.533	220.412
Angka Harapan Hidup ^{1-e} /Life Expectancy Rate ¹	tahun/years	66,17	66,50	66,92
Penduduk Miskin ² /Poor People ²	ribu/ thousand	69,24	62,86	63,84
Persentase Penduduk Miskin ² Percentage of Poor People ²	%	32,06	28,83	29,03
Indeks Pembangunan Manusia-IPM ³ Human Development Index ³	–	63,04	63,83	64,49
EKONOMI/ECONOMIC				
Produk Domestik Regional Bruto (PDRB) Harga Berlaku ⁴ Gross Regional Domestic Bruto (GRDP) at Current Price ⁴	Miliar rupiah Billion rupiahs	4.353,68	4.461,97	4.867,85
Laju Pertumbuhan Ekonomi ⁵ /Economic Growth ⁵	%	6,14	-0,86	5,92

- Catatan/Notes: ¹ Data 2006–2009: berdasarkan hasil SUPAS 2005; mulai 2010: Hasil proyeksi penduduk Indonesia 2010–2035 (pertengahan tahun/Juni)/Data in 2006–2009: based on SUPAS 2005; since 2010: The result of Indonesia population projection 2010–2035 (mid year/June)
- ² Kondisi Maret/Condition at March
- ³ Sejak tahun 2010, IPM dihitung dengan metode baru. Komponen IPM metode baru adalah angka harapan hidup saat lahir, harapan lama sekolah, rata-rata lama sekolah, dan pengeluaran per kapita/Since 2010, HDI was calculated using new method. New HDI component are life expectancy at birth, expected years of schooling, means years of schooling, and expenditure per capita
- ⁴ Mulai tahun 2010 mengadopsi System of National Account 2008 (SNA 2008)/Since 2010 is in line with System of National Account 2008 (SNA 2008)
- ⁵ Sebelum 2011 menggunakan tahun dasar 2000 (2000=100), mulai 2011 menggunakan tahun dasar 2010 (2010=100)/Before 2011 using 2000 base year (2000=100), since 2011 using 2010 base year (2010=100)

01

GEOGRAFI DAN IKLIM
GEOGRAPHY AND CLIMATE

<https://lombokutarakab.bps.go.id>



PENJELASAN TEKNIS

1. Berdasarkan posisi geografisnya, Kabupaten Lombok Utara memiliki batas-batas: Utara - Laut Jawa; Selatan - Kecamatan Gunung Sari dan Narmada Kabupaten Lombok Barat dan Kecamatan Batukliang Kabupaten Lombok Tengah; Barat - Selat Lombok dan Kecamatan Batu Layar Kabupaten Lombok Barat; Timur - Kecamatan Sambelia Kabupaten Lombok Timur.
2. Kecamatan merupakan daerah administrasi tingkat III, dibawah kabupaten atau kota. Kabupaten Lombok Utara memiliki lima kecamatan yaitu Pemenang, Tanjung, Gangga, Kayangan dan Bayan.
3. Ibukota Kecamatan adalah pusat penyelenggaraan pemerintahan di kecamatan. Secara spesifik ibukota kecamatan merupakan desa tempat kantor kecamatan berkedudukan.
4. Luas adalah besarnya wilayah cakupan dari suatu pemerintahan baik itu negara, provinsi, kabupaten/kota, kecamatan dan kelurahan/desa.
5. Persentase terhadap luas kabupaten adalah persentase luas kecamatan terhadap luas kabupaten secara keseluruhan.
6. Pulau, menurut KBBI, adalah tanah (daratan) yang dikelilingi air (di laut, di sungai atau di danau).

TECHNICAL NOTES

1. *In term of geographic position, Lombok Utara Regency has boundaries as follows: North - Java Sea; South - Gunung Sari Subdistrict and Narmada Subdistrict of Lombok Barat Regency and also Batukliang Subdistrict of Lombok Tengah Regency; West - Lombok Strait and Batu Layar Subdistrict of Lombok Barat Regency; East - Sambelia Subdistrict of Lombok Timur Regency.*
2. *The term subdistrict, in the context of Indonesia, refer the third-level administrative subdivision, below regency or city. Lombok Utara Regency has five subdistricts namely Pemenang, Tanjung, Gangga, Kayangan and Bayan.*
3. *The Capital of Subdistrict is the center of governance in the subdistrict. Specifically the capital of subdistrict is the village where the subdistrict office is located.*
4. *Total area is the size of the area of the scope of a government, whether it is state, province, regency/city, subdistrict or village.*
5. *Percentage to Regency's Area is the percentage of subdistrict's area to regency's total area.*
6. *Island, according to KBBI, is land surrounded by water (by sea, by river or by lake).*

7. Meter di atas permukaan laut (mdpl) adalah pengukuran standar dalam satuan meter untuk menjelaskan sebuah jarak vertikal (ketinggian) suatu wilayah dari permukaan laut.
 8. Jarak ke Ibukota adalah jarak yang diukur dari ibukota kecamatan ke ibukota kabupaten.
 9. Data Iklim dikumpulkan dari Badan Meteorologi, Klimatologi dan Geofisika.
7. *Metres above sea level (m.a.s.l) is a standart metric measurment in metres of vertical distance (altitude) of a location in reference to a historic mean sea level taken as a vertical datum.*
 8. *Distance to the Capital is the distance measured from the capital of subdistrict to the capital of regency.*
 9. *Climate Data collected from the Meteorology, Climatology and Geophysics Agency.*

ULASAN

Propinsi Nusa Tenggara Barat (NTB), terdiri dari 8 Kabupaten yakni Lombok Barat, Lombok Tengah, Lombok Timur, Lombok Utara, Sumbawa, Sumbawa Barat, Dompu dan Lombok Utara dan 2 Kota, Mataram dan Lombok Utara. Kabupaten Lombok Utara merupakan kabupaten termuda di Provinsi Nusa Tenggara Barat. Secara geografis, Kabupaten Lombok Utara berbatasan langsung dengan Laut Jawa di sebelah Utara, sedangkan di sebelah selatan berbatasan dengan Lombok Barat. Sebelah Timur berbatasan dengan Lombok Tengah, Lombok Timur dan sebelah Barat berbatasan dengan Selat Lombok.

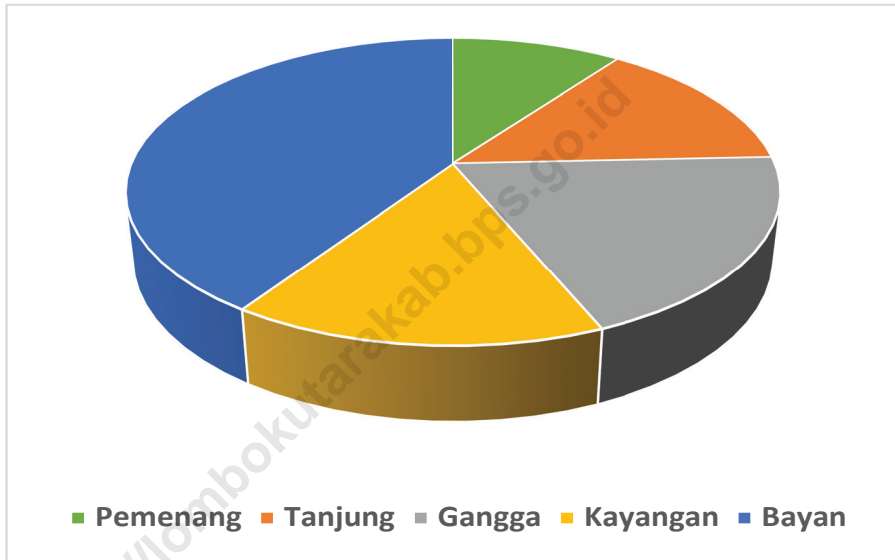
Luas wilayah Kabupaten Lombok Utara mencapai 80.953 hektar. Sebagian besar lahan yang ada di Kabupaten Lombok Utara merupakan lahan bukan sawah terutama untuk lahan kebun dan hutan.

DESCRIPTION

Nusa Tenggara Barat (NTB) Province consists of 8 regency, there are West Lombok, Central Lombok, East Lombok, North Lombok Sumbawa, Sumbawa Barat, Dompu and Lombok Utara and consist of 2 City, Mataram and Lombok Utara. Lombok Utara Regency is the youngest regency in Nusa Tenggara Barat Province. Geographically, Lombok Utara Regency bordering directly adjacent to the Jawa Sea to the north, in the South by Lombok Barat Regency. In the eastern borders of Lombok Tengah Regency and Lombok Timur Regency dan the west bordering with Lombok Strait.

The total area of Lombok Utara Regency reached 80.953 hectares. Most of the existing land in the Lombok Utara Regency is not field of land. Primarily for farm and forest land.

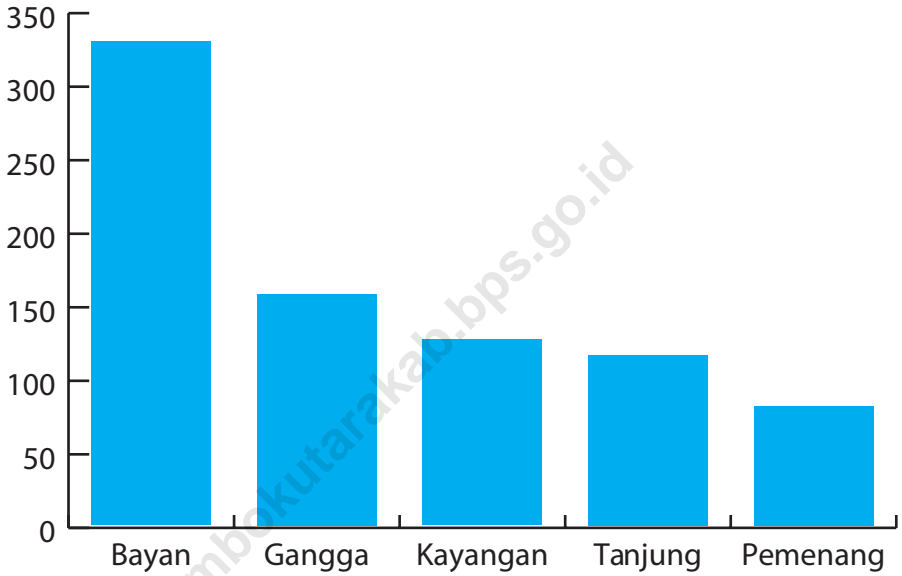
Gambar 1.1 Luas Daerah menurut Kecamatan (%), 2019
Figures 1.1 Area of Subdistrict (%), 2019



Sumber/Source : Bagian Pemerintahan Kantor Bupati Lombok Utara/Regional Office Government of Lombok Utara Regency

Gambar
Figures 1.2

Luas Daerah menurut Kecamatan (Hektare), 2019
Area of Subdistrict (Hectare), 2019



Sumber/Source : Bagian Pemerintahan Kantor Bupati Lombok Utara/Regional Office Government of Lombok Utara Regency

1.1 KEADAAN GEOGRAFI GEOGRAPHY CONDITION

Tabel
Table 1.1.1 **Luas Daerah dan Jumlah Pulau Menurut Kecamatan di Kabupaten Lombok Utara, 2019**
Total Area and Number of Islands by Subdistrict in Lombok Utara Regency, 2019

Kecamatan Subdistrict	Ibukota Kecamatan Capital of Subdistrict	Luas Total Area (km ² /sq.km)
(1)	(2)	(3)
PEMENANG	Pemenang Timur	81,09
TANJUNG	Tanjung	115,64
GANGGA	Gondang	157,35
KAYANGAN	Kayangan	126,35
BAYAN	Anyar	329,10
LOMBOK UTARA	Tanjung	809,53

Lanjutan Tabel/*Continued Table* 1.1.1

Kecamatan <i>Subdistrict</i>	Persentase terhadap Luas Kabupaten <i>Percentage to Regency's Area</i>	Jumlah Pulau <i>Number of Islands</i>
(1)	(4)	(5)
PEMENANG	10,02	3
TANJUNG	14,28	0
GANGGA	19,44	0
KAYANGAN	15,61	0
BAYAN	40,65	0
LOMBOK UTARA	100,00	3

Sumber/*Source*: Bagian Pemerintahan Kantor Bupati Lombok Utara/*Regional Office Government of Lombok Utara Regency*

Tabel
Table 1.1.2

Tinggi Wilayah dan Jarak ke Ibukota Kabupaten Menurut Kecamatan di Kabupaten Lombok Utara, 2019
Altitude and Distance to the Capital of Regency by Subdistrict in Lombok Utara Regency, 2019

Kecamatan Subdistrict	Tinggi Wilayah (mdpl) Altitude (m a.s.l)	Jarak ke Ibukota (km) Distance to the Capital (km)
(1)	(2)	(3)
PEMENANG	10	9
TANJUNG	5	0
GANGGA	5	7
KAYANGAN	5	25
BAYAN	7	40

Sumber/Source: Bagian Pemerintahan Kantor Bupati Lombok Utara/Regional Office Government of Lombok Utara Regency

1.2 KEADAAN IKLIM CLIMATE CONDITION

Tabel
Table 1.2.1 **Pengamatan Unsur Iklim Menurut Bulan di Kabupaten Lombok Utara, 2019**
Observation of Climate Elements by Month in Lombok Utara Regency, 2019

Bulan Month	Suhu/Temperature (°C)		
	Minimum Minimum	Rata-rata Average	Maksimum Maximum
(1)	(2)	(3)	(4)
Januari/January	23,9	27,1	31,6
Februari/February	23,3	27,6	32,2
Maret/March	23,3	26,8	31,9
April/April	23,4	27,1	32,5
Mei/May	22,1	26,6	31,9
Juni/June	20,6	25,1	30,7
Juli/July	19,5	21,6	30,6
Agustus/August	19,8	24,6	30,9
September/September	20,4	25,6	31,8
Oktober/October	21,5	27,5	34,0
November/November	22,8	28,4	34,1
Desember/December	24,0	27,8	33,4

Lanjutan Tabel/Continued Table 1.2.1

Bulan Month	Kelembaban (%) Humidity (%)	Tekanan Udara (mb) Atmospheric Pressure (mb)	Kecepatan Angin (knot) Wind Velocity (knot)	Penyinaran Matahari (%) Duration of Sunshine (%)
(1)	(4)	(5)	(6)	(7)
Januari/January	86	1.004,5	4	61
Februari/February	84	1.006,4	3	71
Maret/March	85	1.005,0	4	57
April/April	83	1.005,2	4	59
Mei/May	81	1.006,8	4	82
Juni/June	82	1.007,1	4	82
Juli/July	80	1.008,5	4	71
Agustus/August	79	1.008,8	5	88
September/September	78	1.009,4	5	87
Oktober/October	75	1.007,1	5	93
November/November	77	1.006,2	4	82
Desember/December	82	1.004,8	3	66

Sumber/Source: Badan Meteorologi, Klimatologi dan Geofisika / Meteorology, Climatology and Geophysics Agency

Tabel
Table 1.2.2

Jumlah Curah Hujan dan Hari Hujan Menurut Kecamatan dan Bulan di Kabupaten Lombok Utara, 2019
Number of Precipitation and Rainy Days by Subdistrict and Month in Lombok Utara Regency, 2019

Bulan Month	PEMENANG	
	Curah Hujan Precipitation (mm)	Hari Hujan Rainy Days
(1)	(2)	(3)
Januari January	410	27
Februari February	236	24
Maret March	655	26
April April	71	19
Mei May	54	6
Juni June	-	-
Juli July	2	1
Agustus August	-	-
September September	12	1
Oktober October	25	3
November November	220	16
Desember December	140	25

Lanjutan Tabel/*Continued Table 1.2.2*

Bulan <i>Month</i>	TANJUNG	
	Curah Hujan <i>Precipitation</i> (mm)	Hari Hujan <i>Rainy Days</i>
(1)	(2)	(3)
Januari <i>January</i>	434	25
Februari <i>February</i>	81	22
Maret <i>March</i>	371	26
April <i>April</i>	28	20
Mei <i>May</i>	12	10
Juni <i>June</i>	-	-
Juli <i>July</i>	0	4
Agustus <i>August</i>	-	-
September <i>September</i>	0	1
Oktober <i>October</i>	2	5
November <i>November</i>	73	19
Desember <i>December</i>	71	27

Lanjutan Tabel/*Continued Table 1.2.2*

Bulan <i>Month</i>	GANGGA	
	Curah Hujan <i>Precipitation</i> (mm)	Hari Hujan <i>Rainy Days</i>
(1)	(2)	(3)
Januari <i>January</i>	426	15
Februari <i>February</i>	167	5
Maret <i>March</i>	568	13
April <i>April</i>	60	4
Mei <i>May</i>	72	10
Juni <i>June</i>	-	-
Juli <i>July</i>	4	1
Agustus <i>August</i>	-	-
September <i>September</i>	-	-
Oktober <i>October</i>	-	-
November <i>November</i>	28	2
Desember <i>December</i>	187	16

Lanjutan Tabel/*Continued Table 1.2.2*

Bulan <i>Month</i>	KAYANGAN	
	Curah Hujan <i>Precipitation</i> (mm)	Hari Hujan <i>Rainy Days</i>
(1)	(2)	(3)
Januari <i>January</i>	760	23
Februari <i>February</i>	188	15
Maret <i>March</i>	494	26
April <i>April</i>	183	16
Mei <i>May</i>	35	11
Juni <i>June</i>	3	2
Juli <i>July</i>	0	5
Agustus <i>August</i>	2	4
September <i>September</i>	0	5
Oktober <i>October</i>	17	5
November <i>November</i>	53	14
Desember <i>December</i>	257	25

Lanjutan Tabel/*Continued Table 1.2.2*

Bulan <i>Month</i>	BAYAN	
	Curah Hujan <i>Precipitation</i> (mm)	Hari Hujan <i>Rainy Days</i>
(1)	(2)	(3)
Januari <i>January</i>	476	23
Februari <i>February</i>	57	16
Maret <i>March</i>	383	22
April <i>April</i>	14	19
Mei <i>May</i>	65	8
Juni <i>June</i>	5	1
Juli <i>July</i>	0	2
Agustus <i>August</i>	0	3
September <i>September</i>	0	3
Oktober <i>October</i>	0	1
November <i>November</i>	0	5
Desember <i>December</i>	110	16

Sumber/*Source*: Badan Meteorologi, Klimatologi dan Geofisika /*Meteorology, Climatology and Geophysics Agency*

02

**PEMERINTAHAN
GOVERNMENT**

<https://lombokutarakab.bps.go.id>



PENJELASAN TEKNIS

1. Desa adalah kesatuan masyarakat hukum yang memiliki batas wilayah yang berwenang untuk mengatur dan mengurus urusan pemerintahan dan kepentingan masyarakat setempat berdasarkan prakarsa masyarakat, hak asal usul, dan/atau hak tradisional yang diakui dan dihormati dalam sistem pemerintahan Negara Kesatuan Republik Indonesia.
2. Anggota Dewan Perwakilan Rakyat Daerah (DPRD) dipilih melalui pemilihan umum (pemilu) dan dilantik dalam masa jabatan lima tahun.
3. Pegawai Negeri Sipil yang selanjutnya disingkat PNS adalah warga negara Indonesia yang memenuhi syarat tertentu, diangkat sebagai Pegawai ASN secara tetap oleh pejabat pembina kepegawaian untuk menduduki jabatan pemerintahan.
4. Jabatan Fungsional adalah sekelompok jabatan yang berisi fungsi dan tugas berkaitan dengan pelayanan fungsional yang berdasarkan pada keahlian dan keterampilan tertentu.
5. Jabatan struktural adalah suatu kedudukan yang menunjukkan tugas, tanggung jawab, wewenang, dan hak seorang Pegawai Negeri Sipil dalam rangka memimpin suatu satuan organisasi negara. Kedudukan jabatan struktural bertingkat-

TECHNICAL NOTES

1. *Village is a legal community unit that has the authority to manage government affairs and the interests of the local community based on community initiatives, original rights, and/or traditional rights that are recognized and respected in the government system of the Unitary State of the Republic of Indonesia.*
2. *Regional House of Representatives (DPRD) members are elected through a general election and appointed for a five-years membership.*
3. *Civil Servants hereinafter abbreviated as PNS are Indonesian citizens who meet certain requirements, was appointed as Officer ASN regularly by the staff development officer position in government.*
4. *Functional Occupation is a group of occupations that contain functions and tasks related to functional services based on specific expertise and skills.*
5. *Structural occupation is a occupation that shows the duties, responsibilities, authority, and rights of a Civil Servant in order to lead a unit of state organization. Structural occupations are also positions that are explicitly in the organizational structure. Structural*

tingkat dari tingkat yang terendah (eselon V) hingga yang tertinggi (eselon I/a).

occupations are stratified from the lowest level (echelon V) to the highest level (echelon I / a).

6. Pangkat merupakan kedudukan yang menunjukkan tingkatan Jabatan berdasarkan tingkat kesulitan, tanggung jawab, dampak, dan persyaratan kualifikasi pekerjaan yang digunakan sebagai dasar penggajian.
 7. Realisasi Penerimaan dan Pengeluaran Pemerintah Kabupaten adalah realisasi/ perhitungan APBD Kabupaten pada tiap tahun anggaran.
 8. Pendapatan Asli Daerah (PAD) adalah pendapatan yang diperoleh daerah yang dipungut berdasarkan peraturan daerah sesuai dengan peraturan perundang-undangan, guna keperluan daerah yang bersangkutan dalam membiayai kegiatannya.
 9. Dana Perimbangan adalah dana yang bersumber dari pendapatan APBN yang dialokasikan kepada Daerah untuk mendanai kebutuhan daerah dalam rangka pelaksanaan desentralisasi.
 10. Lain-lain Pendapatan yang Sah adalah pendapatan lainnya dari pemerintah pusat dan atau dari instansi pusat, serta dari daerah lainnya.
6. *Hierarchy is a position that shows the level of occupation based on the level of difficulty, responsibility, impact, and job qualification requirements that are used as a basis for payroll.*
 7. *Actual revenue and expenditure of Regency Government is the realization/ regency budget calculations for every fiscal year.*
 8. *Original Local Government Revenue is revenue that withheld based on local regulations in accordance with the legislation, for the purposes of financing their activities.*
 9. *Balanced Budget is the fund coming from the state budget that allocated to regions to fund their needs in the context of decentralization.*
 10. *Other Legal Revenue is other income that coming from the central government and or from the central agencies, as well as from other local government.*

ULASAN**DESCRIPTION**

Berdasarkan pembagian daerah administratif pada tahun 2018, wilayah Kabupaten Lombok Utara, terbagi menjadi 5 kecamatan, dengan jumlah desa sebanyak 33 desa. Kecamatan Bayan dengan jumlah desa sebanyak 9 desa merupakan kecamatan dengan jumlah desa terbanyak dibandingkan dengan desa di kecamatan lainnya.

Dalam Perencanaan Anggaran dan Belanja Daerah, Pemerintah menganut prinsip anggaran berimbang dan dinamis. Realisasi penerimaan keuangan Kabupaten Lombok Utara hingga 31 Desember 2019 berjumlah Rp 1,049 Triliun.

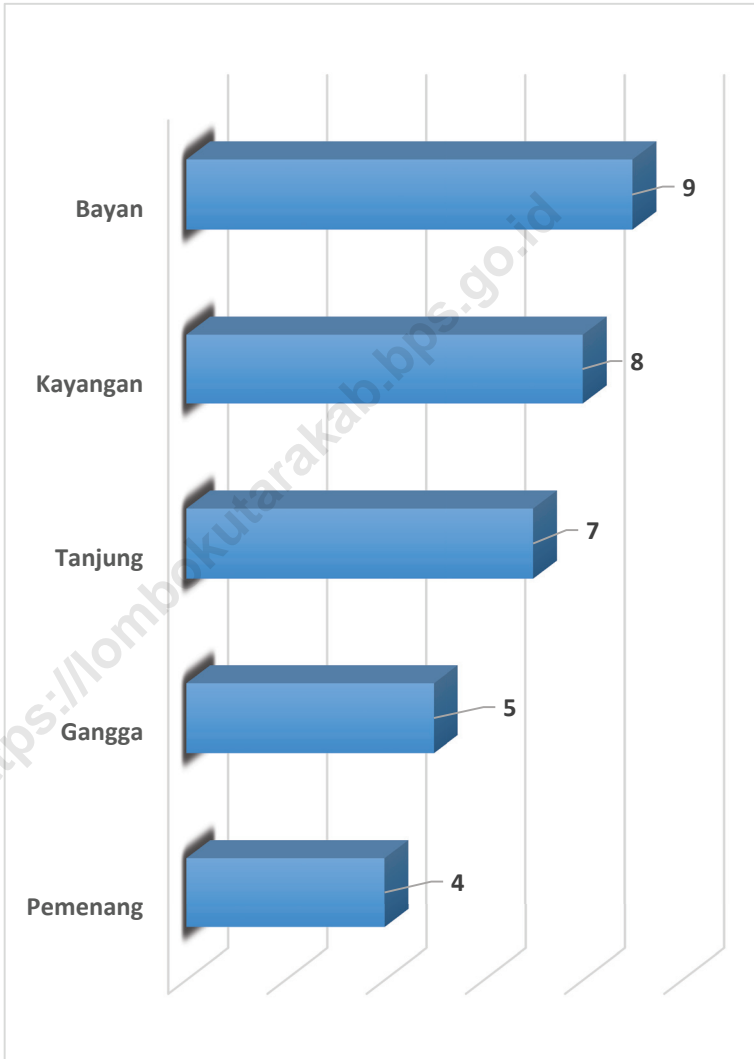
Realisasi pengeluaran keuangan Kabupaten Lombok Utara pada tahun 2019 sebesar 1,087 Triliun rupiah.

Based on the division of administrative regions in 2018, the district of Lombok Utara, divided into 5 districts, with the number of villages 33 villages. Bayan subdistrict have 9 vilages which subdistrict with the most number of village compared to the other districts.

In planning the state budget the government adopts a balanced and dynamic budget principle. The realization of regional financial revenue of Lombok Utara Regency until 31 December 2019 was 1.049 trillion rupiah.

The realization of regional expenditure of Lombok Utara Regency at 2019 was 1.087 trillion rupiah.

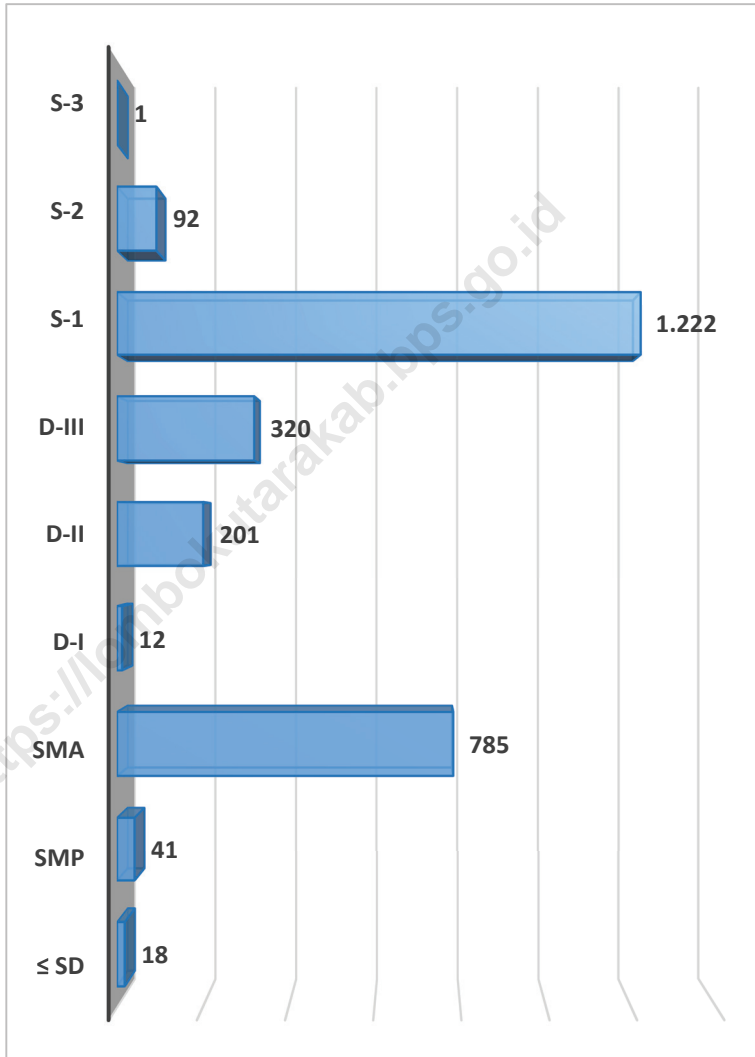
Gambar 2.1 Jumlah Desa menurut Kecamatan, 2019
Figures 2.1 Number of Villages by Subdistrict, 2019



Sumber/Source: Bagian Pemerintahan Kantor Bupati Lombok Utara/Regional Office Government of Lombok Utara Regency

Gambar
Figures 2.2

Jumlah PNS menurut Tingkat Pendidikan, 2019
Number of Civil Servants by Education Level, 2019



Sumber/Source: BKD-PSDM Kabupaten Lombok Utara/ Regional Employment Board and Human Resources Development Lombok Utara Regency

2.1 WILAYAH ADMINISTRATIF ADMINISTRATIVE AREA

Tabel 2.1.1 Jumlah Desa¹/Kelurahan Menurut Kecamatan di Kabupaten Lombok Utara, 2015–2019
Table Number of Villages¹/Kelurahan by Subdistrict in Lombok Utara Regency, 2015–2019

Kecamatan Subdistrict	2015	2016	2017	2018	2019
(1)	(2)	(3)	(4)	(5)	(6)
PEMENANG	4	4	4	4	4
TANJUNG	7	7	7	7	7
GANGGA	5	5	5	5	5
KAYANGAN	8	8	8	8	8
BAYAN	9	9	9	9	9
LOMBOK UTARA	33	33	33	33	33

Catatan/Note: ¹Termasuk Unit Permukiman Transmigrasi (UPT)/Include Transmigration Settlement Unit
Sumber/Source: Bagian Pemerintahan Kantor Bupati Lombok Utara/Regional Office Government of Lombok Utara Regency

2.2 DEWAN PERWAKILAN RAKYAT DAERAH THE REGIONAL HOUSE OF REPRESENTATIVE

Tabel 2.2.1 Jumlah Anggota Dewan Perwakilan Rakyat Daerah Menurut Partai Politik dan Jenis Kelamin di Kabupaten Lombok Utara, 2019
Number of Members of The Regional House of Representatives by Political Parties and Sex in Lombok Utara Regency, 2019

Partai Politik <i>Political Party</i>	Jenis Kelamin/Sex		Jumlah <i>Total</i>
	Laki-laki <i>Male</i>	Perempuan <i>Female</i>	
(1)	(2)	(3)	(4)
PKB	2	1	3
GERINDRA	5	-	5
PDI-PERJUANGAN	3	-	3
GOLKAR	4	-	4
NASDEM	2	-	2
GARUDA	-	-	-
BERKARYA	-	-	-
PKS	1	-	1
PERINDO	-	-	-
PPP	2	-	2
PSI	-	-	-
PAN	4	-	4
HANURA	-	-	-
DEMOKRAT	4	-	4
PBB	2	-	2
PKPI	-	-	-
Jumlah/Total	29	1	30

Sumber/Source: Sekretariat DPRD Kabupaten Lombok Utara/ *Secretariat of The Regional House of Representative of Lombok Utara Regency*

Tabel
Table 2.2.2

**Jumlah Calon Anggota Legislatif Partai Peserta Pemilu di
Kabupaten Lombok Utara, 2019**
*Number of Participant Election Party in Lombok Utara
Regency, 2019*

Partai Politik Political Party	Jenis Kelamin/Sex		Jumlah Total
	Laki-laki Male	Perempuan Female	
(1)	(2)	(3)	(4)
PKB	19	11	30
GERINDRA	18	11	29
PDI-PERJUANGAN	19	11	30
GOLKAR	19	11	30
NASDEM	18	11	29
GARUDA	11	6	17
BERKARYA	12	9	21
PKS	18	11	29
PERINDO	16	9	25
PPP	18	12	30
PSI	2	3	5
PAN	18	11	29
HANURA	14	8	22
DEMOKRAT	19	11	30
PBB	19	11	30
PKPI	4	3	7
Jumlah/Total	244	149	393

Sumber/Source:

Komisi Pemilihan Umum Kabupaten Lombok Utara/ General Election Commission of Lombok Utara Regency

Tabel
Table 2.2.3

**Jumlah Daftar Pemilih Tetap Pemilihan Kepala Daerah di
Kabupaten Lombok Utara, 2019**
*Number of Permanent Election Voter of Head Election in
Lombok Utara Regency, 2019*

Kecamatan Subdistrict	Jumlah TPS Voting Place	Jumlah Pemilih Number of Voter		
		Laki-laki Male	Perempuan Female	Jumlah Total
(1)	(2)	(3)	(4)	(5)
PEMENANG	116	14.296	13.966	28.262
TANJUNG	173	19.038	19.735	38.773
GANGGA	152	18.127	18.377	36.504
KAYANGAN	153	16.000	16.051	32.051
BAYAN	165	17.854	18.097	35.951
LOMBOK UTARA	759	85.315	86.226	171.541

Sumber/Source: Komisi Pemilihan Umum Kabupaten Lombok Utara/ General Election Commission of Lombok Utara Regency

2.3 SUMBER DAYA MANUSIA HUMAN RESOURCES

Tabel 2.3.1 Jumlah Pegawai Negeri Sipil Menurut Jabatan dan Jenis Kelamin di Kabupaten Lombok Utara, Desember 2018 dan Desember 2019
Number of Civil Servants by Occupation and Sex in Lombok Utara Regency, December 2018 and December 2019

Jabatan <i>Occupation</i>	2018		Jumlah <i>Total</i>
	Laki-laki <i>Male</i>	Perempuan <i>Female</i>	
(1)	(5)	(6)	(7)
Fungsional Tertentu <i>Specific Functional</i>	637	430	1.067
Fungsional Umum <i>Staf General Functional</i>	662	332	994
Struktural/Structural	376	55	431
Eselon V/5th Echelon	-	-	-
Eselon IV/4th Echelon	246	45	291
Eselon III/3rd Echelon	105	10	115
Eselon II/2nd Echelon	27	-	27
Eselon I/1st Echelon	-	-	-
Jumlah/Total	1.677	817	2.494

Lanjutan Tabel/*Continued Table 2.3.1*

Jabatan <i>Occupation</i>	2019		
	Laki-laki <i>Male</i>	Perempuan <i>Female</i>	Jumlah <i>Total</i>
(1)	(5)	(6)	(7)
Fungsional Tertentu <i>Specific Functional</i>	717	554	1.271
Fungsional Umum <i>Staf General Functional</i>	644	330	974
Struktural/Structural	382	65	447
Eselon V/5th Echelon	-	-	-
Eselon IV/4th Echelon	244	56	300
Eselon III/3rd Echelon	111	8	119
Eselon II/2nd Echelon	27	1	28
Eselon I/1st Echelon	-	-	-
Jumlah/Total	1.743	949	2.692

Sumber/Source: BKD-PSDM Kabupaten Lombok Utara/ *Regional Employment Board and Human Resources Development Lombok Utara Regency*

Tabel
Table 2.3.2

Jumlah Pegawai Negeri Sipil Menurut Tingkat Pendidikan dan Jenis Kelamin di Kabupaten Lombok Utara, Desember 2018 dan Desember 2019
Number of Civil Servants by Educational Level and Sex in Lombok Utara Regency, December 2018 and December 2019

Tingkat Pendidikan <i>Educational Level</i>	2018		Jumlah <i>Total</i>
	Laki-laki <i>Male</i>	Perempuan <i>Female</i>	
(1)	(2)	(3)	(4)
Sampai dengan SD <i>Up to Primary School</i>	29	-	29
SMP/Sederajat <i>General Vocational Junior High School</i>	48	9	57
SMA/Sederajat <i>General/Vocational Senior High School</i>	617	284	901
Diploma I/Akta I <i>Diploma I/Akta I</i>	5	6	11
Diploma II/Akta II <i>Diploma II/Akta II</i>	161	62	223
Diploma III/Akta III/Sarjana Muda <i>Diploma III/Akta III/Bachelor</i>	89	153	242
S-1 atau D-IV/ <i>Bachelor</i>	681	289	970
S-2/ <i>Magister</i>	46	14	60
S-3/ <i>Doctor/Ph.D</i>	1	-	1
Jumlah/Total	1.677	817	2.494

Lanjutan Tabel/*Continued Table 2.3.2*

Tingkat Pendidikan <i>Educational Level</i>	2019		
	Laki-laki <i>Male</i>	Perempuan <i>Female</i>	Jumlah <i>Total</i>
(1)	(2)	(3)	(4)
Sampai dengan SD <i>Up to Primary School</i>	18	-	18
SMP/Sederajat <i>General Vocational Junior High School</i>	37	4	41
SMA/Sederajat <i>General/Vocational Senior High School</i>	536	249	785
Diploma I/Akta I <i>Diploma I/Akta I</i>	5	7	12
Diploma II/Akta II <i>Diploma II/Akta II</i>	145	56	201
Diploma III/Akta III/Sarjana Muda <i>Diploma III/Akta III/Bachelor</i>	108	212	320
S-1 atau D-IV/ <i>Bachelor</i>	828	394	1.222
S-2/ <i>Magister</i>	65	27	92
S-3/ <i>Doctor/Ph.D</i>	1	-	1
Jumlah/Total	1.743	943	2.692

Sumber/Source: BKD-PSDM Kabupaten Lombok Utara/ *Regional Employment Board and Human Resources Development Lombok Utara Regency*

Tabel
Table 2.3.3

**Jumlah Pegawai Negeri Sipil Menurut Tingkat
Kepangkatan dan Jenis Kelamin di Kabupaten Lombok
Utara, Desember 2018 dan Desember 2019**
*Number of Civil Servants by Hierarchy and Sex in Lombok
Utara Regency, December 2018 and December 2019*

Pangkat/Golongan/Ruang Hierarchy	2018		Jumlah Total
	Laki-laki Male	Perempuan Female	
(1)	(5)	(6)	(7)
1. I/A (Juru Muda)	1	-	1
2. I/B (Juru Muda Tingkat I)	5	-	5
3. I/C (Juru)	24	-	24
4. I/D (Juru Tingkat I)	8	2	10
Golongan I/Range I	38	2	40
5. II/A (Pengatur Muda)	70	17	87
6. II/B (Pengatur Muda Tingkat I)	126	101	227
7. II/C (Pengatur)	210	118	328
8. II/D (Pengatur Tingkat I)	46	57	103
Golongan II/Range II	452	293	745
9. III/A (Penata Muda)	162	118	280
10. III/B (Penata Muda Tingkat I)	175	111	286
11. III/C (Penata)	154	71	225
12. III/D (Penata Tingkat I)	207	94	301
Golongan III/Range III	698	394	1.092
13. IV/A (Pembina)	426	121	547
14. IV/B (Pembina Tingkat I)	44	7	51
15. IV/C (Pembina Utama Muda)	18	-	18
16. IV/D (Pembina Utama Madya)	1	-	1
17. IV/E (Pembina Utama)	-	-	-
Golongan IV/Range IV	489	128	617
Jumlah/Total	1.677	817	2.494

Lanjutan Tabel/*Continued Table 2.3.3*

Pangkat/Golongan/Ruang <i>Hierarchy</i>	2019		
	Laki-laki <i>Male</i>	Perempuan <i>Female</i>	Jumlah <i>Total</i>
(1)	(5)	(6)	(7)
1. I/A (Juru Muda)	-	-	-
2. I/B (Juru Muda Tingkat I)	4	-	4
3. I/C (Juru)	15	-	15
4. I/D (Juru Tingkat I)	16	2	18
Golongan I/Range I	35	2	37
5. II/A (Pengatur Muda)	58	12	70
6. II/B (Pengatur Muda Tingkat I)	128	105	233
7. II/C (Pengatur)	170	146	316
8. II/D (Pengatur Tingkat I)	115	76	191
Golongan II/Range II	471	339	810
9. III/A (Penata Muda)	192	178	370
10. III/B (Penata Muda Tingkat I)	214	127	341
11. III/C (Penata)	139	81	220
12. III/D (Penata Tingkat I)	205	90	295
Golongan III/Range III	750	476	1.226
13. IV/A (Pembina)	413	117	530
14. IV/B (Pembina Tingkat I)	55	15	70
15. IV/C (Pembina Utama Muda)	18	-	18
16. IV/D (Pembina Utama Madya)	1	-	1
17. IV/E (Pembina Utama)	-	-	-
Golongan IV/Range IV	487	132	619
Jumlah/Total	1.743	949	2.692

Sumber/Source: BKD-PSDM Kabupaten Lombok Utara/ *Regional Employment Board and Human Resources Development Lombok Utara Regency*

Tabel
Table 2.3.4

Jumlah Pegawai Negeri Menurut Dinas/ Instansi dan Jenis Kelamin di Kabupaten Lombok Utara Tahun, Desember 2019
Total of Government Employees in Lombok Utara Regency By Institutions and Sex, December 2019

Dinas/ Instansi Institution	2019		Jumlah Total
	Laki-laki Male	Perempuan Female	
(1)	(5)	(6)	(7)
I. SEKRETARIAT			
1. Sekretariat Daerah	64	16	80
2. Sekretariat DPRD	17	4	21
3. Sekretariat KPU	4	-	4
II. Teknis			
1. BKD-PSDM	18	8	26
2. BPBD	23	3	26
3. Badan Pendapatan Daerah	47	11	58
4. BPKAD	24	10	34
5. BAPPEDA	27	10	37
6. INSPEKTORAT	26	12	38
7. RSUD	39	60	99
III. DINAS			
1. DISBUDPAR	29	6	35
2. DISDUKCAPIL	21	2	23
3. DINAS KESEHATAN	110	207	317
4. DKPP	83	21	104
5. DISKOMINFO	19	2	21
6. DISKOPERINDAG	18	6	24
7. DLH-PKP	26	4	30
8. DPU-PR	63	4	67
9. DISDIKORA	833	510	1343
10. DP2KB PMD	19	9	28

Lanjutan Tabel/*Continued Table* 2.3.4

<i>Dinas/Instansi Institution</i>	2019		
	Laki-laki <i>Male</i>	Perempuan <i>Female</i>	Jumlah <i>Total</i>
(1)	(5)	(6)	(7)
11. DISHUBLUTKAN	41	9	50
12. DINAS PERPUSTAKAAN DAN KEARSIPAN	13	4	17
13. DINSOS-PPPA	18	7	25
14. DISNAKER-PMPTSP	27	4	31
IV. KANTOR			
1. SatPol PP dan Pemadam Kebakaran	32	1	33
2. Kesbangpol	9	-	9
V. KECAMATAN			
1. Tanjung	14	5	19
2. Pemenang	17	3	20
3. Gangga	17	3	20
4. Kayangan	20	3	23
5. Bayan	25	5	30
Jumlah/Total	1.743	949	2.692

Sumber/Source: BKD-PSDM Kabupaten Lombok Utara/ *Regional Employment Board and Human Resources Development Lombok Utara Regency*

Tabel
Table 2.3.5

Jumlah Pegawai Negeri Sipil Daerah Menurut Kelompok Umur dan Jenis Kelamin di Kabupaten Lombok Utara, Desember 2019
Number of Civil Servant by Age Group and Sex in Lombok Utara Regency, December 2019

Kelompok Umur Age Groups	2019		
	Laki-laki Male	Perempuan Female	Jumlah Total
(1)	(5)	(6)	(7)
<20	-	-	-
20 – 25	17	39	56
26 – 30	78	128	206
31 – 34	123	156	279
35 – 39	216	202	418
40 – 44	241	120	361
45 – 49	279	101	380
50 – 54	429	145	574
55 – 59	334	53	387
60	26	5	31
Jumlah/Total	1.743	949	2.692

Sumber/Source:

BKD-PSDM Kabupaten Lombok Utara/ Regional Employment Board and Human Resources Development Lombok Utara Regency

2.4 KEUANGAN PEMERINTAH GOVERNMENT FINANCES

Tabel 2.4.1 **Realisasi Pendapatan Pemerintah Kabupaten Lombok Utara Menurut Jenis Pendapatan (rupiah), 2016–2019**
Actual Lombok Utara Regency Government Revenues by Kind of Revenues (rupiahs), 2016–2019

Jenis Pendapatan/Kind of Revenues	2016	2017
(1)	(2)	(3)
1. Pendapatan Asli Daerah (PAD)/Regional Revenue	129.750.829.543,07	150.949.553.107,69
1.1 Pajak Daerah/Regional Tax	76.168.588.893,00	92.645.659.869,00
1.2 Retribusi Daerah/Regional Retribution	10.229.086.288,00	9.305.407.983,00
1.3 Hasil Perusahaan Milik Daerah dan Pengelolaan Kekayaan Daerah yang Dipisahkan/Regional-Owned Company Revenue and Separated Management of Regional Wealth	4.073.349.561,85	5.073.723.177,00
1.4 Lain-lain PAD yang Sah/Other Regional Revenue	39.279.804.800,22	43.924.762.078,69
2. Dana Perimbangan/Balance Funds	606.795.455.710,00	609.345.962.783,00
2.1 Bagi Hasil Pajak/Tax Sharing Revenue	20.626.348.129,00	19.446.429.997,00
2.2 Bagi Hasil Bukan Pajak/Sumber Daya Alam/Non-Tax Sharing Revenue/Natural Resources	46.382.434.645,00	38.534.889.313,00
2.3 Dana Alokasi Umum/General Allocation Fund	398.209.000.000,00	392.932.943.000,00
2.4 Dana Alokasi Khusus/Special Allocation Fund	141.577.672.936,00	158.431.700.473,00
3. Lain-lain Pendapatan yang Sah/Other Revenue	124.786.098.927,14	150.656.061.554,00
3.1 Pendapatan Hibah/Grant	1.273.927.000,00	27.311.443.000,00
3.2 Dana Darurat/Emergency Fund	0,00	0,00
3.3 Dana Bagi Hasil Pajak dari Provinsi dan Pemerintah Daerah Lainnya/Tax Sharing Revenue from Provincial and Other Regional Governments	29.723.123.281,14	37.304.501.054,00
3.4 Dana Penyesuaian dan Otonomi Daerah/Regional Adjustment and Autonomy Fund	27.523.618.646,00	86.040.117.500,00
3.5 Bantuan Keuangan dari Provinsi atau Pemerintah Daerah Lainnya/Financial Assistance from Provincial or Other Regional Governments	0,00	0,00
3.6 Lainnya/Others	66.265.430.000,00	0,00
Jumlah/Total	861.332.384.180,21	910.951.577.444,69

Lanjutan Tabel/Continued Table 2.4.1

Jenis Pendapatan/Kind of Revenues	2018	2019
(1)	(4)	(5)
1. Pendapatan Asli Daerah (PAD)/Regional Revenue	131.074.968.618,97	146.700.753.759,03
1.1 Pajak Daerah/Regional Tax	68.816.145.279,00	83.896.563.720,00
1.2 Retribusi Daerah/Regional Retribution	8.864.449.689,00	3.581.662.995,00
1.3 Hasil Perusahaan Milik Daerah dan Pengelolaan Kekayaan Daerah yang Dipisahkan/Regional-Owned Company Revenue and Separated Management of Regional Wealth	3.793.981.094,00	3.660.552.288,00
1.4 Lain-lain PAD yang Sah/Other Regional Revenue	49.600.392.556,97	55.561.974.756,03
2. Dana Perimbangan/Balance Funds	603.594.314.676,00	729.311.511.427,00
2.1 Bagi Hasil Pajak/Tax Sharing Revenue	17.993.985.219,00	15.174.210.800,00
2.2 Bagi Hasil Bukan Pajak/Sumber Daya Alam/Non-Tax Sharing Revenue/Natural Resources	25.319.886.838,00	13.661.398.200,00
2.3 Dana Alokasi Umum/General Allocation Fund	392.932.943.000,00	408.751.699.000,00
2.4 Dana Alokasi Khusus/Special Allocation Fund	167.347.499.619,00	291.724.203.427,00
3. Lain-lain Pendapatan yang Sah/Other Revenue	171.491.239.400,00	173.052.563.291,00
3.1 Pendapatan Hibah/Grant	27.890.200.000,00	27.934.040.000,00
3.2 Dana Darurat/Emergency Fund	0,00	0,00
3.3 Dana Bagi Hasil Pajak dari Provinsi dan Pemerintah Daerah Lainnya/Tax Sharing Revenue from Provincial and Other Regional Governments	37.565.886.000,00	50.992.698.291,00
3.4 Dana Penyesuaian dan Otonomi Daerah/Regional Adjustment and Autonomy Fund	0,00	94.125.825.000,00
3.5 Bantuan Keuangan dari Provinsi atau Pemerintah Daerah Lainnya/Financial Assistance from Provincial or Other Regional Governments	20.997.811.400,00	0,00
3.6 Lainnya/Others	85.037.342.000,00	0,00
Jumlah/Total	906.160.522.694,97	1.049.064.828.477,03

Catatan/Note: 2019 Unaudited/2019 Unaudited
 Sumber/Source: Badan Pengelolaan Keuangan dan Aset Daerah Kabupaten Lombok Utara/ Regional Finance and Asset Management Office of Lombok Utara Regency

Tabel
Table 2.4.2

Realisasi Belanja Pemerintah Kabupaten Lombok Utara Menurut Jenis Belanja (rupiah), 2016–2019
Actual Lombok Utara Regency Government Expenditures by Kind of Expenditures (rupiahs), 2016–2019

Jenis Pendapatan Kind of Revenues	2016	2017
(1)	(2)	(3)
1. Belanja Tidak Langsung/Indirect Expenditures	316.107.321.777,00	330.878.109.193,00
1.1 Belanja Pegawai/Personnel Expenditures	235.242.956.282,00	225.434.958.947,00
1.2 Belanja Bunga/Interest Expenditures	0,00	0,00
1.3 Belanja Subsidi/Subsidies Expenditures	0,00	0,00
1.4 Belanja Hibah/Grant Expenditures	5.848.957.200,00	6.939.777.256,00
1.5 Belanja Bantuan Sosial/Social Aid Expenditures	560.866.635,00	5.680.866.635,00
1.6 Belanja Bagi Hasil/Sharing Fund Expenditure	5.882.397.000,00	10.022.825.296,00
1.7 Belanja Bantuan Keuangan/Financial Aids Expenditures	68.572.144.660,00	82.799.681.059,00
1.8 Belanja Tidak Terduga/Unpredicted Expenditures	0,00	0,00
2. Belanja Langsung/Direct Expenditures	508.331.953.592,95	573.769.686.612,58
2.1 Belanja Pegawai/Personnel Expenditures	50.701.490.036,00	50.405.453.554,00
2.2 Belanja Barang dan Jasa/Goods and Services Expenditures	148.840.485.833,40	251.663.211.842,00
2.3 Belanja Modal/Capital Expenditure	308.789.977.723,55	271.701.021.216,58
Jumlah/Total	824.439.275.369,95	904.647.795.805,58

Lanjutan Tabel/*Continued Table 2.4.2*

Jenis Pendapatan <i>Kind of Revenues</i>	2018	2019
(1)	(4)	(5)
1. Belanja Tidak Langsung/<i>Indirect Expenditures</i>	363.377.594.840,00	389.700.248.799,00
1.1 Belanja Pegawai/ <i>Personnel Expenditures</i>	238.412.382.714,00	249.003.216.618,00
1.2 Belanja Bunga/ <i>Interest Expenditures</i>	0,00	0,00
1.3 Belanja Subsidi/ <i>Subsidies Expenditures</i>	0,00	0,00
1.4 Belanja Hibah/ <i>Grant Expenditures</i>	8.545.480.225,00	9.246.691.216,00
1.5 Belanja Bantuan Sosial/ <i>Social Aid Expenditures</i>	8.460.000.000,00	5.476.000.000,00
1.6 Belanja Bagi Hasil/ <i>Sharing Fund Expenditure</i>	14.158.732.768,00	12.588.736.830,00
1.7 Belanja Bantuan Keuangan/ <i>Financial Aids Expenditures</i>	93.800.999.133,00	113.385.604.135,00
1.8 Belanja Tidak Terduga/ <i>Unpredicted Expenditures</i>	0,00	0,00
2. Belanja Langsung/<i>Direct Expenditures</i>	529.949.292.106,80	697.934.770.689,80
2.1 Belanja Pegawai/ <i>Personnel Expenditures</i>	51.620.896.360,00	60.754.352.445,00
2.2 Belanja Barang dan Jasa/ <i>Goods and Services Expenditures</i>	275.896.751.294,00	300.954.946.193,40
2.3 Belanja Modal/ <i>Capital Expenditure</i>	202.431.644.452,80	336.225.472.051,40
Jumlah/<i>Total</i>	893.326.886.946,80	1.087.635.019.488,80

Catatan/Note: 2019 Unaudited/2019 Unaudited
 Sumber/Source: Badan Pengelolaan Keuangan dan Aset Daerah Kabupaten Lombok Utara/ *Regional Finance and Asset Management Office of Lombok Utara Regency*

03

PENDUDUK DAN KETENAGAKERJAAN POPULATION AND EMPLOYMENT

<https://lombokutarakab.bps.go.id>



PENJELASAN TEKNIS

TECHNICAL NOTES

1. Sumber utama data kependudukan adalah sensus penduduk yang dilaksanakan setiap sepuluh tahun sekali. Sensus penduduk telah dilaksanakan sebanyak enam kali sejak Indonesia merdeka, yaitu tahun 1961, 1971, 1980, 1990, 2000, dan 2010. Di dalam sensus penduduk, pencacahan dilakukan terhadap seluruh penduduk yang berdomisili di wilayah teritorial Indonesia termasuk warga negara asing kecuali anggota korps diplomatik negara sahabat beserta keluarganya. Metode pengumpulan data dalam sensus dilakukan dengan wawancara antara petugas sensus dengan responden dan juga melalui *e-census*. Pencatatan penduduk menggunakan konsep *usual residence*, yaitu konsep di mana penduduk biasa bertempat tinggal. Bagi penduduk yang bertempat tinggal tetap dicacah di mana mereka biasa tinggal, sedangkan untuk penduduk yang tidak bertempat tinggal tetap dicacah di tempat di mana mereka ditemukan petugas sensus pada malam 'Hari Sensus'. Termasuk penduduk yang tidak bertempat tinggal tetap adalah tuna wisma, awak kapal berbendera Indonesia, penghuni perahu/rumah apung, masyarakat terpencil/terasing,

1. *The main source of demographic data is population census, which is conducted every ten years. Population Census has been conducted six times since Indonesia's independence: 1961, 1971, 1980, 1990, 2000, and 2010. The population census enumerates all residents who domicile in the entire territory of Indonesia including foreign citizens except the diplomatic corps members and their families. The method of data collection in a population census involves interviewing respondents and conducting e-census. Enumeration of the population uses the concept of "usual residence", which is the concept of "places where people usually live". De jure was applied to the permanent residents, while de facto was applied to non-permanent residents. The permanent residents were enumerated in place where they normally live, the non-permanent residents were enumerated where they were found by the enumerators, on the night of 'Census Date'. The non permanent residents include homeless people, ship crew, boat people, remote area community, and internally displaced persons. Those who had permanent residence and had been travelling away from their home for six months or more were not*

dan pengungsi. Bagi mereka yang mempunyai tempat tinggal tetap dan sedang bepergian ke luar wilayah lebih dari enam bulan, tidak dicacah di tempat tinggalnya, tetapi dicacah di tempat tujuannya. Untuk tahun yang tidak dilaksanakan sensus penduduk, data kependudukan diperoleh dari hasil proyeksi penduduk. Proyeksi penduduk merupakan suatu perhitungan ilmiah yang didasarkan pada asumsi dari komponen perubahan penduduk, yaitu kelahiran, kematian, dan migrasi. Proyeksi penduduk Indonesia 2010–2035 menggunakan data dasar penduduk hasil SP2010.

2. Penduduk adalah semua orang yang berdomisili di wilayah geografis Republik Indonesia selama 6 bulan atau lebih dan atau mereka yang berdomisili kurang dari 6 bulan tetapi bertujuan untuk menetap.
3. Laju pertumbuhan penduduk adalah angka yang menunjukkan tingkat pertambahan penduduk pertahun dalam jangka waktu tertentu. Angka ini dinyatakan sebagai persentase dari penduduk dasar. Laju pertumbuhan penduduk dapat dihitung menggunakan tiga metode, yaitu aritmatik, geometrik, dan eksponensial. Metode yang paling sering digunakan di BPS adalah metode geometrik.

enumerated in their permanent place, but in the place where they were during the census. For the periods where the population census is not conducted, population projection is done to estimate population during those years. The population projection is an estimate based on the demographic components, such as birth, death, and migration. Indonesia's 2010–2035 population projection used the 2010 Population Census as the base population.

2. *Residents are all people who live in the geographical area of the Republic of Indonesia for 6 months or longer, and those who live less than six months but intended to stay.*
3. *Annual population growth rate is a number that shows the annual rate of population increase over a period of time. This figure is expressed as a percentage of the basic population. The population growth rate can be calculated using three methods, namely arithmetic, geometric, and exponential. The method most often used in BPS is the geometric method.*

4. Angka kepadatan penduduk menunjukkan rata-rata jumlah penduduk tiap 1 kilometer persegi. Semakin besar angka kepadatan penduduk menunjukkan bahwa semakin padat penduduk yang mendiami wilayah tersebut. Misalnya kepadatan penduduk Indonesia tahun 2009 sebesar 124 artinya bahwa secara rata-rata tiap 1 kilometer persegi wilayah di Indonesia didiami oleh 124 penduduk.
 5. Rasio jenis kelamin adalah perbandingan antara jumlah penduduk pria dan jumlah penduduk wanita pada suatu daerah dan pada waktu tertentu, yang biasanya dinyatakan dalam banyaknya penduduk pria per 100 wanita.
 6. Proyeksi penduduk merupakan perhitungan ilmiah yang didasarkan pada asumsi dari komponen laju pertumbuhan penduduk, yaitu kelahiran, kematian, dan migrasi. Ketiga komponen tersebut akan menentukan jumlah dan struktur umur penduduk di masa depan. Untuk menentukan asumsi diperlukan data yang menggambarkan tren di masa lampau hingga saat ini, faktor-faktor yang mempengaruhi tiap komponen, dan hubungan antara satu komponen dengan yang lain, termasuk target yang diharapkan dicapai pada masa mendatang.
4. *Population density shows the average population per square kilometer. The greater the population density shows that the more densely populated the inhabitants of the region. For example, the population density of Indonesia in 2009 was 124, meaning that on average every 1 square kilometer of territory in Indonesia was inhabited by 124 inhabitants.*
 5. *Sex ratio is the ratio between the number of male population and the number of female population in an area and at a certain time, which is usually expressed in terms of male population per 100 women.*
 6. *Population projections are scientific calculations based on the assumptions of the components of the population growth rate, namely births, deaths, and migration. These three components will determine the number and age structure of the population in the future. To determine each of the assumptions needed data that describes trends in the past to the present, the factors that affect each component, and the relationship between one component with another, including targets expected to be achieved in the future.*

7. Distribusi penduduk adalah pola persebaran penduduk di suatu wilayah, baik berdasarkan batas-batas geografis maupun berdasarkan batas-batas administrasi pemerintahan.
 8. Komposisi penduduk adalah pola persebaran penduduk menurut karakteristiknya, contoh: penduduk menurut kelompok umur, penduduk menurut jenis kelamin
 9. Rumah tangga adalah seseorang atau sekelompok orang yang mendiami sebagian atau seluruh bangunan fisik/sensus dan biasanya tinggal bersama serta pengelolaan makan dari satu dapur. Yang dimaksud makan dari satu dapur adalah jika pengurusan kebutuhan sehari-harinya dikelola bersama-sama menjadi satu.
 10. Anggota rumah tangga adalah semua orang yang biasanya bertempat tinggal di suatu rumah tangga, baik yang berada di rumah pada waktu pencacahan maupun yang sementara tidak ada.
 11. Rata-rata anggota rumah tangga adalah angka yang menunjukkan rata-rata jumlah anggota rumah tangga per rumah tangga.
 12. Penduduk usia kerja adalah penduduk yang berumur 15 tahun ke atas.
7. *Population distribution is the pattern of population distribution in an area, either by geographic boundaries or by government administrative boundaries.*
 8. *Population composition is the pattern of population distribution by its characteristics, example: population by age group, population by sex.*
 9. *Household is an individual or group of people living in a physical/census building unit or part of it and usually commit on a common provision for food and other essentials of living. Common provision for food means one organising daily needs for all of household members.*
 10. *Household member are those who usually lives in a household regardless of their location at the time of enumeration.*
 11. *Average household size is the average number of household members per household.*
 12. *Working age population is persons of 15 years and over.*

13. Angkatan kerja adalah penduduk usia kerja (15 tahun ke atas) yang bekerja, punya pekerjaan namun sementara tidak bekerja, dan pengangguran.
14. Bekerja adalah kegiatan ekonomi yang dilakukan oleh seseorang dengan maksud memperoleh atau membantu memperoleh pendapatan atau keuntungan dan lamanya bekerja paling sedikit 1 jam secara terus menerus dalam seminggu yang lalu (termasuk pekerja keluarga tanpa upah yang membantu dalam suatu usaha/kegiatan ekonomi).
15. Jumlah jam kerja seluruhnya adalah jumlah jam kerja yang digunakan untuk bekerja (tidak termasuk jam kerja istirahat resmi dan jam kerja yang digunakan untuk hal-hal di luar pekerjaan).
16. Lapangan usaha adalah bidang kegiatan dari pekerjaan/tempat bekerja di mana seseorang bekerja. Klasifikasi lapangan usaha mengikuti Klasifikasi Baku Lapangan Usaha Indonesia (KBLI) dalam 1 digit.
17. Status pekerjaan adalah kedudukan seseorang dalam unit usaha/kegiatan dalam melakukan pekerjaan.
13. *Labor force or economically active are persons of 15 years and over, who in the previous week were working, temporarily absent from work but having jobs, and unemployment.*
14. *Working is economic activity conducted by a person and intended to earn income by doing work or helping to do work at least one hour continuously during the reference week (including unpaid family worker/s for any economic activity).*
15. *Total working hours is the total hours spent by an employee to perform all jobs (excluding the time used for other activities which are not classified as work).*
16. *Industry is field of a person's activity or establishment. The classification of industries follows the Indonesia Standard Industrial Classification (KBLI) in one digit.*
17. *Employment status is the status of a person at his place of work or establishment where he was employed.*

18. Berusaha sendiri tanpa dibantu orang lain adalah bekerja atau berusaha dengan menanggung risiko secara ekonomis, yaitu dengan tidak kembalinya ongkos produksi yang telah dikeluarkan dalam rangka usahanya tersebut, serta tidak menggunakan pekerja dibayar maupun pekerja tak dibayar, termasuk yang sifat pekerjaannya memerlukan teknologi atau keahlian khusus.
19. Buruh/karyawan/pegawai adalah seseorang yang bekerja pada orang lain atau instansi/kantor/ perusahaan secara tetap dengan menerima upah/gaji baik berupa uang maupun barang. Buruh yang tidak mempunyai majikan tetap, tidak digolongkan sebagai buruh/karyawan, tetapi sebagai pekerja bebas. Seseorang dianggap memiliki majikan tetap jika memiliki 1 (satu) majikan (orang/rumah tangga) yang sama dalam sebulan terakhir, khusus pada sektor bangunan batasannya tiga bulan. Apabila majikannya instansi/lembaga, boleh lebih dari satu.
18. *Own-account worker is a person who works at his own risk without assisted by paid per mount worker or unpaid worker include technical job or skill job.*
19. *Employee is a person who work permanently for other people or institution/office/ company and gains some money/cash or goods as wage/salary. Labor who have no permanent employer is not categorized as a laborer/ worker/ employee but casual worker. A laborers in general is considered to have a permanent employer if he has the same employer during the past month, particularly for building construction sector is 3 months. If the employer is an institution, more than 1 (one) employer is allowed.*

20. Pekerja bebas adalah seseorang yang bekerja pada orang lain/ majikan/institusi yang tidak tetap (lebih dari 1 majikan dalam sebulan terakhir) di usaha pertanian baik berupa usaha rumah tangga maupun bukan usaha rumah tangga, ataupun di nonpertanian atas dasar balas jasa dengan menerima upah atau imbalan baik berupa uang maupun barang, dan baik dengan sistem pembayaran harian maupun borongan
21. Pekerja tak dibayar adalah seseorang yang bekerja membantu usaha untuk memperoleh penghasilan/ keuntungan yang dilakukan oleh salah seorang anggota rumah tangga atau bukan anggota rumah tangga tanpa mendapat upah/gaji baik berupa uang maupun barang.
20. *Casual employee is a person who does not work permanently for other people/employer/ institution (more than 1 employer during the last 1 month) in agricultural sector, either home industry or not home industry, or in non-agricultural sector based on remuneration paid with money or goods, and based on daily or contact payment system.*
21. *Unpaid worker is a person who intended to work without pay, either with money or good, in an establishment run by other members of the family, relative or neighbour.*

ULASAN**DESCRIPTION**

Jumlah penduduk suatu wilayah dipengaruhi oleh faktor kelahiran, kematian dan migrasi/ perpindahan penduduk. Jumlah penduduk Kabupaten Lombok Utara terus mengalami peningkatan hingga pada tahun 2019 jumlah penduduk Kabupaten Lombok Utara sebanyak 220.412 orang yang terdiri dari 108.675 laki-laki dan 111.737 perempuan.

Perubahan struktur dan komposisi penduduk dapat dilihat dari perbandingan piramida penduduk dimana penduduk Kabupaten Lombok Utara didominasi oleh penduduk usia muda.

Secara umum jumlah penduduk perempuan lebih banyak dibandingkan jumlah penduduk laki laki. Hal ini dapat dilihat oleh besarnya angka/nilai sex ratio dimana pada tahun 2019, sex ratio sebesar 97,3.

Distribusi jumlah penduduk menurut kecamatan, terbanyak berdomisili di Kecamatan Bayan dengan persentase jumlah penduduk 22,61 persen, sedangkan jumlah penduduk paling sedikit berada di Kecamatan Pemenang yang hanya menyumbang 16,96 persen dari total penduduk Lombok Utara.

Kepadatan penduduk dapat dihitung berdasarkan jumlah penduduk untuk setiap kilometer persegi. Penduduk yang paling padat berada di Kecamatan Pemenang yaitu sebesar 461 jiwa per km² dan paling

The population of an area influenced by the birth, death and migration / displacement of the population. The population of Lombok Utara continuesly increase until the year 2019 the number of population in Lombok Utara regency is 220.412 people, which is consist of 108.675 male and 111.737 female.

The Changes of the structure and composition of the population can be seen from the comparison of the population pyramid, where Lombok Utara regency population dominated by young people.

In the general, the total population of men are more than the total population of women. This can be seen by the large number / value where the sex ratio in 2019, the sex ratio of 97,3.

The distribution of the district population, the most number of resident reside in Bayan subdistrict by the presentation of the number resident is 22,61%. Wherease the less number of the resident is in the Pemenang subdistrict by the number is 16,96% from the total of all Lombok Utara people.

The population density can be calculated based on the number of people for every square kilometer. The most dense population is in Pemenang subdistrict which amounted to 461 people per km², and the most sparsely

jarang penduduknya di Kecamatan Bayan yakni 151 jiwa per km².

Tenaga Kerja merupakan salah satu faktor yang paling menentukan dalam proses pembangunan di suatu wilayah. Semakin besar jumlah tenaga kerja, lebih-lebih apabila disertai dengan keahlian yang cukup memadai, akan semakin pesat pula perkembangan pembangunan di wilayah tersebut.


TPAK pada tahun 2019 adalah 72,52. Bila diklasifikasikan berdasarkan jenis kelamin, maka jumlah TPAK perempuan jauh lebih kecil dibandingkan TPAK laki-laki, yaitu 60,48 perempuan dan 85,13 laki laki.

populated in Bayan subdistrict which is 151 people per km².

Labor is one of the most decisive factors in the development process in the region. The greater the number of workers, especially if accompanied by adequate expertise, the faster the increasing rate of development in the region.

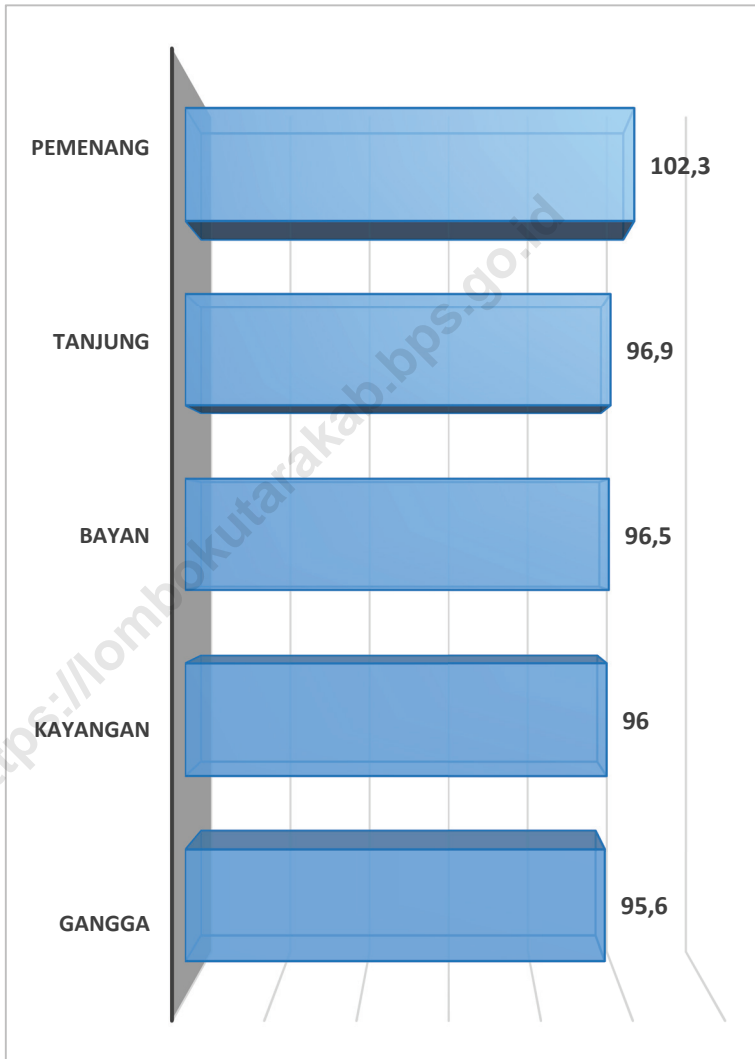
The Level of Labor force participation in 2019 is 72,52. When classified by sex, the number of female LFPR is much smaller than that of men, which 60,48 for female and 85,13 for the men.

Gambar 3.1 Penduduk menurut Kecamatan (Jiwa), 2019
 Figures 3.1 Population of Subdistrict (People), 2019



Sumber/Source: Badan Pusat Statistik Kabupaten Lombok Utara/ BPS – Statistics of Lombok Utara Regency

Gambar 3.2 Rasio Jenis Kelamin menurut Kecamatan, 2019
Figures 3.2 Sex Ratio by Subdistrict, 2019



Sumber/Source: Badan Pusat Statistik Kabupaten Lombok Utara/ BPS – Statistics of Lombok Utara Regency

3.1 KEPENDUDUKAN POPULATION

Tabel
Table 3.1.1

Penduduk, Laju Pertumbuhan Penduduk per Tahun, Distribusi Persentase Penduduk, Kepadatan Penduduk, Rasio Jenis Kelamin Penduduk Menurut Kecamatan, 2019

Population, Annual Population Growth Rate, Percentage Distribution of Population, Population Density, and Population Sex Ratio by Subdistrict, 2019

Kecamatan Subdistrict	Penduduk Population	Laju Pertumbuhan Penduduk per Tahun 2010–2019 Annual Population Growth Rate (%) 2010–2019
(1)	(2)	(3)
PEMENANG	37.381	1,55
TANJUNG	49.319	1,12
GANGGA	43.172	0,62
KAYANGAN	40.701	0,94
BAYAN	49.839	1,22
LOMBOK UTARA	220.412	1,08

Lanjutan Tabel/*Continued Table 3.1.1*

Kecamatan Subdistrict	Persentase Penduduk Percentage of Total Population	Kepadatan Penduduk per km ² Population Density per sq.km
(1)	(4)	(5)
PEMENANG	16,96	461
TANJUNG	22,38	426
GANGGA	19,59	274
KAYANGAN	18,47	322
BAYAN	22,61	151
LOMBOK UTARA	100,00	272

Lanjutan Tabel/*Continued Table* 3.1.1

Kecamatan <i>Subdistrict</i>	Rasio Jenis Kelamin <i>Population Sex Ratio</i>
(1)	(6)
PEMENANG	102,3
TANJUNG	96,9
GANGGA	95,6
KAYANGAN	96,0
BAYAN	96,5
LOMBOK UTARA	97,3

Catatan/*Note*: ¹Data dari Hasil Proyeksi Penduduk Indonesia 2015–2045 (Pertengahan tahun/Juni)/*Data from the result of Indonesia Population Projection 2015–2045 (mid year/June)*

Sumber/*Source*: BPS Kabupaten Lombok Utara

Tabel
Table 3.1.2

Jumlah Penduduk dan Laju Pertumbuhan Penduduk Menurut Kecamatan di Kabupaten Lombok Utara, 2010, 2018, dan 2019
Population and Annual Population Growth Rate by Subdistricts in Lombok Utara Regency, 2010, 2018, and 2019

Kecamatan Subdistrict	Penduduk Population			Laju Pertumbuhan Penduduk per Tahun Annual Population Growth Rate (%)	
	2010	2018	2019	2010-2019	2018-2019
(1)	(2)	(3)	(4)	(5)	(6)
PEMENANG	32.664	36.895	37.381	1,51	1,32
TANJUNG	44.755	48.880	49.319	1,08	0,90
GANGGA	40.956	43.001	43.172	0,59	0,40
KAYANGAN	37.533	40.412	40.701	0,90	0,72
BAYAN	44.822	49.345	49.839	1,19	1,00
LOMBOK UTARA	200.730	218.533	220.412	1,04	0,86

Catatan/Note:

¹Data dari Hasil Proyeksi Penduduk Indonesia 2015–2045 (Pertengahan tahun/Juni)/Data from the result of Indonesia Population Projection 2015–2045 (mid year/June)

Sumber/Source:

BPS Kabupaten Lombok Utara

Tabel
Table 3.1.3

**Jumlah Penduduk Menurut Kecamatan di Kabupaten
Lombok Utara, 2019**
Population by Subdistricts in Lombok Utara Regency, 2019

Kecamatan Subdistrict	Jenis Kelamin Sex		Jumlah Total
	Laki-Laki Male	Perempuan Female	
(1)	(2)	(3)	(4)
PEMENANG	18.899	18.482	37.381
TANJUNG	24.272	25.047	49.319
GANGGA	21.098	22.074	43.172
KAYANGAN	19.936	20.765	40.701
BAYAN	24.470	25.369	49.839
LOMBOK UTARA	108.675	111.737	220.412

Catatan/Note: ¹Data dari Hasil Proyeksi Penduduk Indonesia 2015–2045 (Pertengahan tahun/Juni)/Data from the result of Indonesia Population Projection 2015–2045 (mid year/June)

Sumber/Source: BPS Kabupaten Lombok Utara

Tabel
Table 3.1.4

Jumlah Penduduk Menurut Kelompok Umur dan Jenis Kelamin di Kabupaten Lombok Utara, 2019
Population by Age Group and Sex in Lombok Utara Regency, 2019

Kelompok Umur Age Group	Jenis Kelamin Sex		Jumlah Total
	Laki-Laki Male	Perempuan Female	
(1)	(2)	(3)	(4)
0 – 4	10.846	10.684	21.530
5 – 9	11.190	11.009	22.199
10 – 14	10.699	10.507	21.206
15 – 19	9.713	9.031	18.744
20 – 24	9.709	9.244	18.953
25 – 29	9.288	9.435	18.723
30 – 34	7.944	8.927	16.871
35 – 39	7.629	9.088	16.717
40 – 44	7.534	8.342	15.876
45 – 49	6.479	6.857	13.336
50 – 54	5.211	5.441	10.652
55 – 59	3.849	4.002	7.851
60 – 64	3.257	3.438	6.695
65 – 69	2.322	2.500	4.822
70 – 74	1.600	1.716	3.316
75+	1.405	1.516	2.921
LOMBOK UTARA	108.675	111.737	220.412

Catatan/Note:

¹Data dari Hasil Proyeksi Penduduk Indonesia 2015–2045 (Pertengahan tahun/Juni)/Data from the result of Indonesia Population Projection 2015–2045 (mid year/June)

Sumber/Source:

BPS Kabupaten Lombok Utara

Tabel
 Table 3.1.5

Jumlah Penduduk Menurut Kelompok Umur dan Kecamatan di Kabupaten Lombok Utara, 2019
Population by Age Group and Subdistrict in Lombok Utara Regency, 2019

Kelompok Umur Age Group	Kecamatan Subdistrict					Jumlah Total
	Pemenang	Tanjung	Gangga	Kayangan	Bayan	
(1)	(2)	(3)	(4)	(5)	(6)	(7)
0 – 4	3.212	4.300	3.995	4.592	5.431	21.530
5 – 9	3.646	4.276	4.278	4.334	5.665	22.199
10 – 14	3.597	4.506	4.097	3.903	5.103	21.206
15 – 19	3.578	4.100	3.543	3.408	4.115	18.744
20 – 24	3.884	3.951	3.724	3.323	4.071	18.953
25 – 29	3.442	4.196	3.723	3.275	4.087	18.723
30 – 34	2.901	3.911	3.567	2.967	3.525	16.871
35 – 39	2.932	4.169	3.329	2.845	3.442	16.717
40 – 44	2.561	3.708	3.381	2.716	3.510	15.876
45 – 49	2.126	3.292	2.632	2.391	2.895	13.336
50 – 54	1.716	2.603	2.041	2.054	2.238	10.652
55 – 59	1.225	2.030	1.397	1.502	1.697	7.851
60 – 64	938	1.506	1.312	1.315	1.624	6.695
65 – 69	635	1.223	1.008	856	1.100	4.822
70 – 74	488	822	648	609	749	3.316
75+	500	726	497	611	587	2.921
LOMBOK UTARA	37.381	49.319	43.172	40.701	49.839	220.412

 Catatan/Note: ¹Data dari Hasil Proyeksi Penduduk Indonesia 2015–2045 (Pertengahan tahun/Juni)/Data from the result of Indonesia Population Projection 2015–2045 (mid year/June)

Sumber/Source: BPS Kabupaten Lombok Utara

Tabel
Table 3.1.6

Jumlah Penduduk, Rumah Tangga dan Rata-Rata Anggota Rumah Tangga (ART) Penduduk Menurut Kecamatan di Kabupaten Lombok Utara, 2019
Number of Population, Household and Average Household Member by Subdistrict in Lombok Utara Regency, 2019

Kecamatan Subdistrict	Penduduk Population	Rumah Tangga Household	Rata-Rata ART Average Household Member
(1)	(2)	(3)	(4)
PEMENANG	37.381	9.920	3,8
TANJUNG	49.319	14.117	3,5
GANGGA	43.172	12.483	3,5
KAYANGAN	40.701	11.369	3,6
BAYAN	49.839	13.344	3,7
LOMBOK UTARA	220.412	61.233	3,6

Catatan/Note:

¹Data dari Hasil Proyeksi Penduduk Indonesia 2015–2045 (Pertengahan tahun/Juni)/Data from the result of Indonesia Population Projection 2015–2045 (mid year/June)

Sumber/Source:

BPS Kabupaten Lombok Utara

Tabel
Table 3.1.7

Jumlah Penerbitan Kartu Keluarga Menurut Kecamatan di Kabupaten Lombok Utara, 2019
Number of Issuance of Family Card by Subdistrict in Lombok Utara Regency, 2019

Kecamatan Subdistrict	Kartu Keluarga Family Card			Jumlah Total
	Baru New	Ganti Change	Rusak Broken	
(1)	(2)	(3)	(4)	(5)
PEMENANG	620	2.540	54	3.214
TANJUNG	922	3.626	45	4.593
GANGGA	781	3.713	35	4.529
KAYANGAN	813	3.503	65	4.381
BAYAN	905	3.981	76	4.962
LOMBOK UTARA	4041	17.363	275	21.679

Sumber/Source: Dinas Kependudukan dan Catatan Sipil Kabupaten Lombok Utara/ Population and Civil Registration Office of Lombok Utara Regency

Tabel
Table 3.1.8

Jumlah Penerbitan Kartu Tanda Penduduk Elektronik Menurut Kecamatan di Kabupaten Lombok Utara, 2019
Number of Issuance of Electronic Identity Card by Subdistrict in Lombok Utara Regency, 2019

Kecamatan Subdistrict	Kartu Tanda Penduduk Identity Card			Jumlah Total
	Baru New	Ganti Change	Rusak Broken	
(1)	(2)	(3)	(4)	(5)
PEMENANG	958	1.680	145	2.783
TANJUNG	908	2.844	159	3.911
GANGGA	953	2.220	275	3.448
KAYANGAN	925	2.305	165	3.395
BAYAN	1.190	2.503	326	4.019
LOMBOK UTARA	4.934	11.552	1.070	17.556

Sumber/Source: Dinas Kependudukan dan Catatan Sipil Kabupaten Lombok Utara/ Population and Civil Registration Office of Lombok Utara Regency

3.2 KETENAGAKERJAAN EMPLOYMENT

Tabel 3.2.1 Jumlah Penduduk Berumur 15 Tahun Keatas Menurut Jenis Kegiatan Selama Seminggu yang Lalu dan Jenis Kelamin di Kabupaten Lombok Utara, 2019
Population Aged 15 Years and Over by Type of Activity During The Previous Week and Sex in Lombok Utara Regency, 2019

Kegiatan Utama <i>Main Activity</i>	Jenis Kelamin <i>Sex</i>		Jumlah <i>Total</i>
	Laki-Laki <i>Male</i>	Perempuan <i>Female</i>	
(1)	(2)	(3)	(4)
Angkatan Kerja <i>Economically Active</i>	64.788	48.196	112.984
Bekerja <i>Working</i>	63.545	47.056	110.601
Pengangguran Terbuka <i>Unemployment</i>	1.243	1.140	2.383
Bukan Angkatan Kerja <i>Economically Inactive</i>	11.320	31.489	42.809
Sekolah <i>Attending School</i>	6.312	5.440	11.752
Mengurus Rumah Tangga <i>Housekeeping</i>	2.216	23.070	25.286
Lainnya <i>Others</i>	2.792	2.979	5.771
JUMLAH TOTAL	76.108	79.685	155.793
Tingkat Partisipasi Angkatan Kerja <i>Economically Active Participation Rate</i>	85,13	60,48	72,52
Tingkat Pengangguran <i>Unemployment Rate</i>	1,92	2,37	2,11

Sumber/Source: BPS, Survei Angkatan Kerja Nasional (Sakernas) Agustus/BPS-Statistics Indonesia, August National Labor Force Survey

Tabel
Table 3.2.2

Jumlah Penduduk Berumur 15 Tahun Ke Atas Menurut Pendidikan Tertinggi yang Ditamatkan dan Jenis Kegiatan Selama Seminggu yang Lalu di Kabupaten Lombok Utara, 2019

Population Aged 15 Years and Over by Educational Attainment and Type of Activity During The Previous Week in Lombok Utara Regency, 2019

Pendidikan Tertinggi yang Ditamatkan ¹ <i>Educational Attainment¹</i>	Angkatan Kerja/ <i>Economically Active</i>			Persentase Bekerja terhadap Angkatan Kerja <i>Percentage of Working to Economically Active</i>
	Bekerja <i>Working</i>	Pengangguran ² <i>Unemployment²</i>	Jumlah Angkatan Kerja <i>Total of Economically Active</i>	
(1)	(2)	(3)	(4)	(5)
0	60.799	567	61.366	99,08
1	14.358	252	14.610	98,28
2	24.118	1.341	25.459	94,73
3	11.326	223	11.549	98,07
Jumlah/Total	110.601	2.383	112.984	97,89

Lanjutan Tabel/*Continued Table* 3.2.2

Pendidikan Tertinggi yang Ditamatkan ¹ <i>Educational Attainment¹</i>	Bukan Angkatan Kerja <i>Not Economically Active</i>	Jumlah Total	Persentase Angkatan Kerja terhadap Penduduk Usia Kerja <i>Percentage of Economically Active to Working Age Population</i>
(1)	(6)	(7)	(8)
0	19.859	81.225	75,55
1	14.285	28.895	50,56
2	7.688	33.147	76,81
3	977	12.526	92,20
Jumlah/Total	42.809	155.793	72,52

Catatan/Note:

- ¹ 0. ≤ Sekolah Dasar (SD)/≤ *Primary School*
1. Sekolah Menengah Pertama/*Junior High School*
2. Sekolah Menengah Atas/*Senior High School*
3. Perguruan Tinggi/*Collage*
- ² 1. Mencari pekerjaan/*Looking for work*
2. Mempersiapkan usaha/*Establishing a new business/firm*
3. Merasa tidak mungkin mendapat pekerjaan/*Hopeless of job*
4. Sudah punya pekerjaan tetapi belum mulai bekerja/*Have a job in future start*

Sumber/Source:

BPS, Survei Angkatan Kerja Nasional (Sakernas) Agustus/BPS-Statistics Indonesia, August National Labor Force Survey

Tabel
Table 3.2.3

Jumlah Penduduk Berumur 15 Tahun Ke Atas yang Bekerja Selama Seminggu yang Lalu Menurut Status Pekerjaan Utama dan Jenis Kelamin di Kabupaten Lombok Utara, 2019

Population Aged 15 Years and Over Who Worked During the Previous Week by Main Employment Status and Sex in Lombok Utara Regency, 2019

Status Pekerjaan Utama Main Employment Status	Jenis Kelamin Sex		Jumlah Total
	Laki-Laki Male	Perempuan Female	
(1)	(2)	(3)	(4)
Berusaha sendiri <i>Own account worker</i>	8.614	8.230	16.844
Berusaha dibantu buruh tidak tetap/buruh tidak dibayar <i>Employer assisted by temporary worker/unpaid worker</i>	16.611	7.580	24.191
Berusaha dibantu buruh tetap/buruh dibayar <i>Employer assisted by permanent worker/paid worker</i>	2.031	283	2.314
Buruh/Karyawan/Pegawai/Employee	18.221	10.121	28.342
Pekerja bebas <i>Casual worker</i>	13.258	4.359	17.617
Pekerja keluarga/tak dibayar <i>Family worker/unpaid worker</i>	4.810	16.483	21.293
JUMLAH TOTAL	63.545	47.056	110.601

Sumber/Source: BPS, Survei Angkatan Kerja Nasional (Sakernas) Agustus/BPS-Statistics Indonesia, August National Labor Force Survey

04

SOSIAL DAN KESEJAHTERAAN RAKYAT **SOCIAL AND WELFARE**

<https://lombokutarakab.bps.go.id>



PENJELASAN TEKNIS**TECHNICAL NOTES**

1. Jenjang Pendidikan Formal terdiri atas pendidikan dasar, pendidikan menengah, dan pendidikan tinggi. Jenis pendidikan yang diajarkan mencakup pendidikan umum, kejuruan, akademik, profesi, vokasi, keagamaan, dan khusus
 - a. Pendidikan Dasar berbentuk Sekolah Dasar (SD), Sekolah Dasar Luar Biasa (SDLB), dan Madrasah Ibtidaiyah (MI) atau bentuk lain yang sederajat serta Sekolah Menengah Pertama (SMP), Sekolah Menengah Pertama Luar Biasa (SMPLB) dan Madrasah Tsanawiyah (MTs), atau bentuk lain yang sederajat.
 - b. Pendidikan Menengah berbentuk Sekolah Menengah Atas (SMA), Sekolah Menengah Atas Luar Biasa (SMALB) Madrasah Aliyah (MA), Sekolah Menengah Kejuruan (SMK), dan Madrasah Aliyah Kejuruan (MAK), atau bentuk lain yang sederajat.
 - c. Pendidikan Tinggi merupakan jenjang pendidikan setelah pendidikan menengah yang mencakup program pendidikan diploma, sarjana, magister, spesialis, dan doktor yang diselenggarakan oleh perguruan tinggi. Perguruan tinggi dapat berbentuk akademi, politeknik, sekolah

1. *The Formal Education Level consists of primary education, secondary education, and high education. The kind of education that taught consists of general education, vocational, academic, professional, religious, and specific education.*
 - a. *The Primary Education consists of Elementary School, Extraordinary Primary School, and Islamic Elementary School or other equivalent forms and Junior High School, Extraordinary Junior High School, and MTs, or other equivalent forms.*
 - b. *The Secondary Education consists of the senior high school, Extraordinary Senior High School, MA, Vocational School, and Vocational Madrasah Aliyah, or other equivalent forms.*
 - c. *The High Education consists of the education level after the secondary education that consists of diplomas, bachelor, master, specialist, and doctoral degrees that are held by the college. The colleges can be academy, polytechnic, high school, institute, or university.*

- tinggi, institut, atau universitas.
2. Sarana kesehatan meliputi rumah sakit, rumah sakit bersalin, puskesmas dengan rawat inap, puskesmas tanpa rawat inap, puskesmas pembantu, poliklinik/ balai pengobatan, tempat praktek dokter, rumah bersalin, tempat praktek bidan, posyandu, polindes (pondok bersalin desa), apotek, dan toko khusus obat/ jamu.
 3. Agama merupakan keyakinan terhadap Tuhan Yang Maha Esa yang harus dimiliki oleh setiap manusia. Agama dibedakan menjadi Islam, Kristen, Katholik, Hindu, Budha, Khong Hu Chu, dan Agama Lainnya. Agama berguna dalam menentukan kebijakan yang berkaitan dengan kerukunan umat beragama, contoh: kebijakan Kementerian Agama dalam pembangunan tempat-tempat ibadah beragama, untuk memelihara dan menyuburkan kesadaran umat dalam menghayati dan melaksanakan ajaran-ajarannya. Termasuk dalam acara agama: Sepercik Iman Pembasuh Kalbu, Terjemahan Al-Quran, Mimbar Agama Islam, Mimbar Agama Katolik, Mimbar Agama Protestan.
 4. Bencana alam adalah peristiwa atau serangkaian peristiwa yang kejadiannya tidak terduga, mengancam dan mengganggu kehidupan/ penghidupan masyarakat yang disebabkan oleh
 2. *Health facilities include hospital, maternity hospital, public health center with hospitalization, public health center without hospitalization, subsidiary of public health center, medical clinic, physician, maternity house, midwife, integrated service post, village maternity cottage, pharmacy, and herbal shop.*
 3. *Religion is a belief in God Almighty that every human being must have. Religion is divided into Islam, Christianity, Catholicism, Hinduism, Buddhism, Khong Hu Chu, and Other Religions. Religion is useful in determining policies related to religious harmony, for example: the policy of the Ministry of Religion in the construction of places of religious worship, to maintain and nourish people's awareness in living and carrying out their teachings. Included in religious events: A Sprinkle of Faith Washing the Heart, Al-Quran Translation, Islamic Religious Pulpit, Catholic Religious Pulpit, Protestant Religious Pulpit.*
 4. *Natural disaster is an event or series of events that occur unexpectedly, threatening and disrupting people's lives / livelihoods caused by natural factors such as earthquakes, tsunamis, volcanic eruptions,*

faktor alam antara lain berupa gempa bumi, tsunami, gunung meletus, banjir, kekeringan, angin topan, dan tanah longsor sehingga dapat (berpotensi) mengakibatkan timbulnya korban jiwa manusia, kerugian materi (harta benda), kerusakan lingkungan, dan rasa khawatir bagi sebagian besar penduduk.

5. Rumah Sakit adalah tempat pemeriksaan dan perawatan kesehatan, biasanya berada di bawah pengawasan dokter/tenaga medis, yang melayani penderita yang sakit untuk berobat rawat jalan atau rawat inap.
 6. Rumah Sakit Bersalin adalah rumah sakit khusus untuk persalinan, dilengkapi pelayanan spesialis pemeriksaan kehamilan, persalinan, rawat inap dan rawat jalan ibu dan anak yang berada di bawah pengawasan dokter spesialis kandungan.
 7. Rumah Bersalin adalah sarana pelayanan kesehatan dengan izin sebagai rumah bersalin, dilengkapi pelayanan pemeriksaan kehamilan, persalinan serta pemeriksaan ibu dan anak yang berada di bawah pengawasan bidan senior.
 8. Poliklinik adalah sarana kesehatan yang dipakai untuk pelayanan berobat jalan, biasanya berada di bawah pengawasan dokter/tenaga medis.
5. *Hospital is a place for health check, usually controlled/supervised by doctors/medical personnel to serve the ill patients to get outpatient or inpatient treatment services.*
 6. *Maternity Hospital is a specialized hospital for childbirth, has specialist inspection service to pregnancy, childbirth, hospitalization and outpatient for mothers and children that is under the supervision of an obstetrician.*
 7. *Maternity House is health care facility with a license as a maternity house, equipped with prenatal care, childbirth and examination of mothers and children which is under the supervision of a senior midwife.*
 8. *Polyclinic is a health facility in which to get outpatient services, usually under the control of doctor/medical personnel.*

9. Puskesmas (Pusat Kesehatan Masyarakat) adalah unit pelaksana teknis dinas kesehatan kabupaten/ kota yang mempunyai fungsi utama sebagai penyelenggara pelayanan kesehatan tingkat pertama. Wilayah kerja puskesmas maksimal adalah satu kecamatan dan untuk dapat menjangkau wilayah kerjanya, puskesmas mempunyai jaringan pelayanan yang meliputi unit Puskesmas Pembantu (Pustu), unit Puskesmas Keliling (Puskel), dan unit bidan desa/komunitas (Peraturan Menteri Kesehatan RI No. 75 Tahun 2014 Tentang Pusat Kesehatan Masyarakat).
10. Imunisasi adalah memasukkan kuman atau racun penyakit tertentu yang sudah dilemahkan (vaksin) ke dalam tubuh dengan cara disuntik atau diminum (diteteskan dalam mulut) dengan maksud agar terjadi kekebalan tubuh terhadap penyakit tersebut.
11. Peristiwa tindak pidana yang dilaporkan ialah setiap peristiwa yang diterima kepolisian dari laporan masyarakat, atau peristiwa dimana pelakunya tertangkap tangan oleh kepolisian.
12. Jumlah tindak pidana menggambarkan jumlah kasus tindak pidana yang terjadi pada kurun waktu tertentu.
9. *Public Health Center is technical implementation unit of regency health department that have the primary function as a first-level health care providers. The working area standard of public health center is one district and to reach their working areas, public health centers have a service network covering subsidiary of public health center, mobile public health center units, and midwife units (Regulation of the Minister of Health of Indonesia Number 75 Year 2014 about Public Health Center).*
10. *Immunization is putting enervated microbe of a certain disease into human body by injection or drinking (dropping into mouth) to make the body immune to that disease.*
11. *Peristiwa tindak pidana yang dilaporkan ialah setiap peristiwa yang diterima kepolisian dari laporan masyarakat, atau peristiwa dimana pelakunya tertangkap tangan oleh kepolisian.*
12. *Reported crime incidence includes all criminal cases reported and received by police office, and all crimes caught by police.*

13. Jumlah tindak pidana menggambarkan jumlah kasus tindak pidana yang terjadi pada kurun waktu tertentu
14. Untuk mengukur kemiskinan, BPS menggunakan konsep kemampuan memenuhi kebutuhan dasar (*basic needs approach*). Dengan pendekatan ini, kemiskinan dipandang sebagai ketidakmampuan dari sisi ekonomi untuk memenuhi kebutuhan dasar makanan dan bukan makanan yang diukur dari sisi pengeluaran. Metode yang digunakan adalah menghitung Garis Kemiskinan (GK), yang terdiri dari dua komponen yaitu Garis Kemiskinan Makanan (GKM) dan Garis Kemiskinan Non-Makanan (GKNM). Penghitungan Garis Kemiskinan dilakukan secara terpisah untuk daerah perkotaan dan perdesaan.
15. Penduduk miskin adalah penduduk yang memiliki rata-rata pengeluaran per kapita per bulan di bawah Garis Kemiskinan.
16. Garis Kemiskinan Makanan (GKM) merupakan nilai pengeluaran kebutuhan minimum makanan yang disetarakan dengan 2.100 kkalori per kapita per hari. Garis Kemiskinan Non-Makanan (GKNM) adalah kebutuhan minimum untuk perumahan, sandang, pendidikan, kesehatan, dan kebutuhan dasar lainnya.
13. *Crime total refers to the number of criminal cases occurring during a given period.*
14. *To measure poverty, BPS-Statistics Indonesia has used the concept of basic needs approach. Therefore, poverty is viewed as economic inability to fulfill food and non-food basic needs which are measured by consumption/ expenditure. The method used is calculating poverty line, which consists of two components that are Food Poverty Line (FPL) and Non-Food Poverty Line (NFPL). The poverty line was calculated separately for urban and rural areas.*
15. *A person whose expenditure per capita per month is below the poverty line is considered to be poor.*
16. *The Food Poverty Line refers to the daily minimum requirement of 2,100 kcal per capita per day. The Non-Food Poverty Line refers to the minimum requirement for household necessities for clothing, education, health, and other basic individual needs.*

17. Indeks Pembangunan Manusia (IPM) menjelaskan bagaimana penduduk dapat mengakses hasil pembangunan dalam memperoleh pendapatan, kesehatan, pendidikan dan sebagainya. IPM diperkenalkan oleh UNDP pada tahun 1990 dan dipublikasikan secara berkala dalam laporan tahunan Human Development Report (HDR). IPM dibentuk oleh 3 (tiga) dimensi dasar: Umur panjang dan hidup sehat; pengetahuan; dan standar hidup layak.
17. *The Human Development Index (HDI) explains how people can access development results in obtaining income, health, education and so forth. HDI was introduced by United Nations Development Programme (UNDP) in 1990 and published periodically in the annual report of the Human Development Report. HDI was formed by three basic dimensions: a long and healthy life; knowledge; and a decent standard of living.*

ULASAN**DESCRIPTION**

Tingkat pendidikan penduduk mencerminkan keberhasilan pembangunan suatu bangsa. Pendidikan yang tinggi akan memberi pengaruh positif bagi masa depan bangsa. Pendidikan mempunyai peranan penting dalam kehidupan manusia, oleh karena itu, pemerintah dan masyarakat senantiasa memberikan perhatian yang besar pada perkembangan pendidikan.

Secara umum prasarana gedung sekolah di Kabupaten Lombok Utara telah tersedia di setiap kecamatan mulai dari SD sampai SMA. Selain tersedianya sarana pendidikan berupa gedung sekolah, keberhasilan pembangunan pendidikan juga ditentukan oleh ketersediaan tenaga pengajar atau guru. Analisis lebih lanjut, tentu tidak hanya melihat ketersediaan guru tapi juga kualitas dan tingkat kemampuan mentransfer ilmu ke anak didik.

Berdasarkan data dari Kementerian Pendidikan dan Kebudayaan dan Kementerian Agama, di Kabupaten Lombok Utara pada tahun ajaran 2019/2020 terdapat 188 SD/Sederajat, 88 SMP/Sederajat, dan 47 SMA/Sederajat.

Pembangunan dibidang kesehatan bertujuan agar semua lapisan masyarakat memperoleh pelayanan kesehatan secara mudah, murah, dan merata. Dengan meningkatkan pelayanan ini diharapkan akan

The level of population education reflects the success of national development. The good quality of education would give positive effects to the future time. Education plays an important role in human life, so that the government or societies have to pay great attention to education development.

In general, the facilities of school building in Lombok Utara Regency have completely serve from junior school to senior high school. Furthermore completely facilities of school, the success of education developing are depend on number of teachers. In future analysis, not only based on available the number of teachers but also depending by aqualities and the range of avaiabilities either teachers or students.

Based on data from the Ministry of Educations and Culture and Ministry of Religious Affairs, in Lombok Utara Regency at school year 2019/2020 there were 188 elementary schools, 88 junior high schools, and 47 high schools.

Development in the health sector aims to make all levels of society obtain health services easily, cheaply and evenly. By improving this services, it is expected to be able to improve public health. Many government efforts have

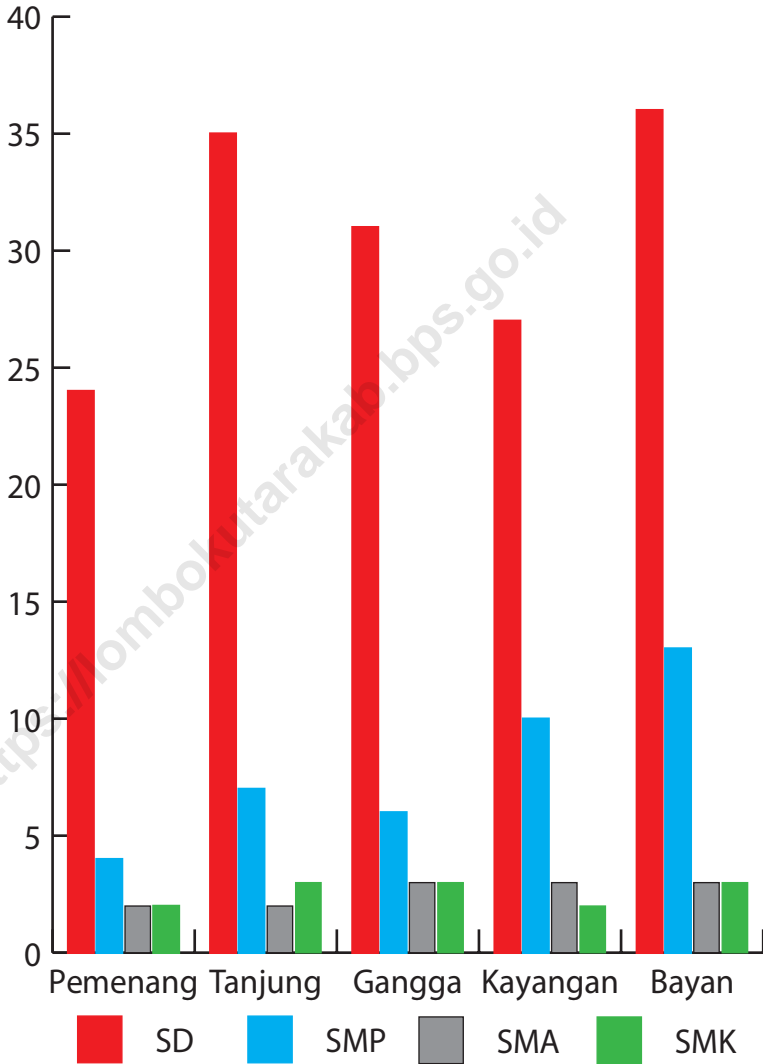
dapat meningkatkan derajat kesehatan masyarakat. Upaya untuk meningkatkan derajat kesehatan masyarakat ini sudah banyak dilakukan pemerintah antara lain dengan penyediaan berbagai fasilitas kesehatan seperti rumah sakit dan puskesmas, tenaga medis, dll. Pada tahun 2019 terdapat 1 buah rumah sakit dan 8 puskesmas.

been made to improve public health, among others, by providing various health facilities such as hospitals and public health centers, medical personnel, etc. In 2019 there are 1 hospital and 8 public health centers.

<https://lombokutarakab.bps.go.id>

Gambar 4.1
Figures

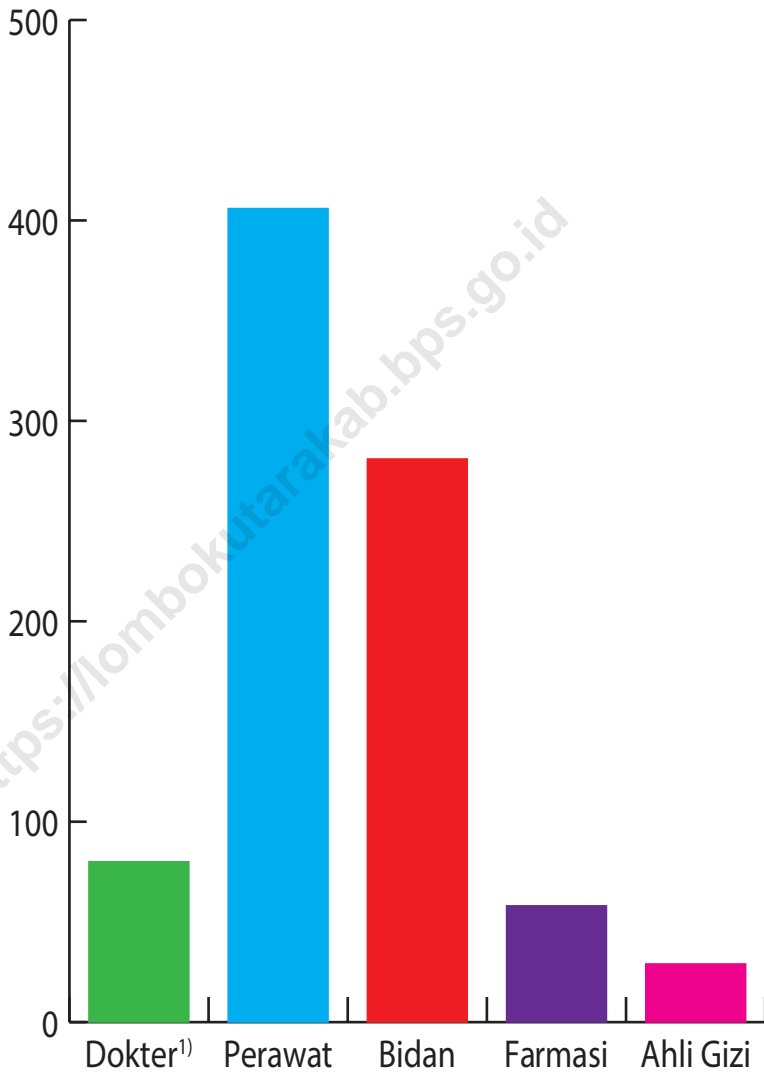
Jumlah Sekolah menurut Kecamatan, 2019
Number of Schools by Subdistrict, 2019



Sumber/Source: Kementerian Pendidikan dan Kebudayaan, Data Semester Ganji/Ministry of Educations and Culture, Odd Semester Data

Gambar 4.2
Figures

Jumlah Tenaga Kesehatan, 2019
Number of Medical Workers, 2019



Catatan/Note : 1) Termasuk Dokter Spesialis dan Dokter Gigi/Including Specialists and Dentists
Sumber/Source : Dinas Kesehatan Kabupaten Lombok Utara/Health Service Office Of Lombok Utara Regency

4.1 PENDIDIKAN EDUCATION

Tabel
Table 4.1.1

Jumlah Sekolah, Guru, dan Murid Taman Kanak-Kanak (TK) di Bawah Kementerian Pendidikan dan Kebudayaan Menurut Kecamatan di Kabupaten Lombok Utara, 2018/2019 dan 2019/2020
Number of Schools, Teachers, and Pupils in Kindergarten Under The Ministry of Education and Culture by Subdistrict in Lombok Utara Regency, 2018/2019 and 2019/2020

Kecamatan Subdistrict	Sekolah/Schools					
	Negeri/Public		Swasta/Private		Jumlah/Total	
	2018/2019	2019/2020	2018/2019	2019/2020	2018/2019	2019/2020
(1)	(2)	(3)	(4)	(5)	(6)	(7)
PEMENANG	1	1	26	10	27	11
TANJUNG	2	2	39	21	41	23
GANGGA	1	1	45	13	46	14
KAYANGAN	1	1	46	18	47	19
BAYAN	1	1	35	9	36	10
LOMBOK UTARA	6	6	191	71	197	77

Lanjutan Tabel/*Continued Table 4.1.1*

Kecamatan Subdistrict	Guru ¹ /Teachers ¹					
	Negeri/Public		Swasta/Private		Jumlah/Total	
	2018/2019	2019/2020	2018/2019	2019/2020	2018/2019	2019/2020
(1)	(8)	(9)	(10)	(11)	(12)	(13)
PEMENANG	3	6	157	56	160	62
TANJUNG	6	17	165	81	171	98
GANGGA	6	7	185	49	191	56
KAYANGAN	2	7	165	63	167	70
BAYAN	2	9	134	41	136	50
LOMBOK UTARA	19	46	806	290	825	336

Lanjutan Tabel/*Continued Table 4.1.1*

Kecamatan <i>Subdistrict</i>	Murid/ <i>Students</i>					
	Negeri/ <i>Public</i>		Swasta/ <i>Private</i>		Jumlah/ <i>Total</i>	
	2018/2019	2019/2020	2018/2019	2019/2020	2018/2019	2019/2020
(1)	(14)	(15)	(16)	(17)	(18)	(19)
PEMENANG	131	128	1 803	443	1 934	571
TANJUNG	123	173	1 678	819	1 801	992
GANGGA	41	53	1 773	507	1 814	560
KAYANGAN	114	100	1 739	814	1 853	914
BAYAN	76	75	1 297	326	2 442	401
LOMBOK UTARA	485	529	8 290	2 909	9 844	3 438

Catatan/*Note:*¹ Jumlah guru termasuk kepala sekolah dan guru/*The total of teachers including headmaster and teacher*Sumber/*Source:*2018/2019 - Dinas Pendidikan, Pemuda dan Olahraga Kabupaten Lombok Utara/*Education, Youth and Sports Service of Lombok Utara Regency*
2019/2020 - Kementerian Pendidikan dan Kebudayaan, data semester ganjil 2019/*Ministry of Educations and Culture, 2019 odd semester data*

Tabel
Table 4.1.2

Jumlah Sekolah, Guru, dan Murid Raudatul Athfal (RA) di Bawah Kementerian Agama Menurut Kecamatan, 2018/2019 dan 2019/2020
Number of Schools, Teachers, and Pupils in Raudatul Athfal (RA) Under The Ministry of Religious Affairs by Subdistrict, 2018/2019 and 2019/2020

Kecamatan Subdistrict	Sekolah/Schools		Guru/Teachers		Murid/Pupils	
	2018/2019	2019/2020	2018/2019	2019/2020	2018/2019	2019/2020
(1)	(2)	(3)	(4)	(5)	(6)	(7)
PEMENANG	3	3	NA	15	NA	102
TANJUNG	2	2	NA	4	NA	39
GANGGA	6	6	NA	23	NA	207
KAYANGAN	4	4	NA	18	NA	87
BAYAN	3	3	NA	14	NA	104
LOMBOK UTARA	18	18	63	74	418	539

Catatan/Note: Seluruh Raudatul Athfal (RA) berstatus swasta/All Raudatul Athfal (RA) are private

Sumber/Source: 2018/2019 Kementerian Agama, EMIS, data semester genap laporan sampai dengan 30 Juni 2019/Ministry of Religious Affairs, EMIS, even semester report data up to 30th June 2019

2019/2020 Kementerian Agama, EMIS, data semester ganjil laporan sampai dengan 15 Maret 2020/Ministry of Religious Affairs, EMIS, odd semester report data up to March 15th, 2020

Tabel
Table 4.1.3

**Jumlah Sekolah, Guru, dan Murid Sekolah Dasar (SD)
di Bawah Kementerian Pendidikan dan Kebudayaan
Menurut Kecamatan di Kabupaten Lombok Utara,
2018/2019 dan 2019/2020**
*Number of Schools, Teachers, and Pupils in Primary Schools
Under The Ministry of Education and Culture by Subdistrict
in Lombok Utara Regency, 2018/2019 and 2019/2020*

Kecamatan Subdistrict	Sekolah/Schools					
	Negeri/Public		Swasta/Private		Jumlah/Total	
	2018/2019	2019/2020	2018/2019	2019/2020	2018/2019	2019/2020
(1)	(2)	(3)	(4)	(5)	(6)	(7)
PEMENANG	22	22	2	2	24	24
TANJUNG	33	33	2	2	35	35
GANGGA	28	28	3	3	31	31
KAYANGAN	27	27	-	-	27	27
BAYAN	33	33	1	3	34	36
LOMBOK UTARA	143	143	8	10	151	153

Lanjutan Tabel/*Continued Table 4.1.3*

Kecamatan Subdistrict	Guru ¹ /Teachers ¹					
	Negeri/Public		Swasta/Private		Jumlah/Total	
	2018/2019	2019/2020	2018/2019	2019/2020	2018/2019	2019/2020
(1)	(8)	(9)	(10)	(11)	(12)	(13)
PEMENANG	203	226	13	19	216	245
TANJUNG	375	401	7	15	382	416
GANGGA	278	284	16	22	294	306
KAYANGAN	226	244	-	-	226	244
BAYAN	298	350	5	21	303	371
LOMBOK UTARA	1.380	1.505	41	77	1.421	1.582

Lanjutan Tabel/*Continued Table 4.1.3*

Kecamatan Subdistrict	Murid/Students					
	Negeri/Public		Swasta/Private		Jumlah/Total	
	2018/2019	2019/2020	2018/2019	2019/2020	2018/2019	2019/2020
(1)	(14)	(15)	(16)	(17)	(18)	(19)
PEMENANG	3.748	3.824	83	94	3.831	3.918
TANJUNG	5.105	5.069	160	226	5.265	5.295
GANGGA	4.436	4.407	162	159	4.598	4.566
KAYANGAN	4.828	4.773	-	-	4.828	4.773
BAYAN	5.711	5.508	46	96	5.757	5.604
LOMBOK UTARA	23.828	23.581	451	575	24.279	24.156

Catatan/Note:
Sumber/Source:

¹ Jumlah guru termasuk kepala sekolah dan guru/The total of teachers including headmaster and teacher
Kementerian Pendidikan dan Kebudayaan, Sistem Data Pokok Pendidikan, data semester ganjil/ Ministry of Educations and Culture, Basic Education Data System, odd semester

Tabel
Table 4.1.4

Jumlah Sekolah, Guru, dan Murid Madrasah Ibtidaiyah (MI) di Bawah Kementerian Agama Menurut Kecamatan Menurut Kecamatan di Kabupaten Lombok Utara, 2018/2019 dan 2019/2020

Number of Schools, Teachers, and Pupils in Madrasah Ibtidaiyah (MI) Under The Ministry of Religious Affairs by Subdistrict in Lombok Utara Regency, 2018/2019 and 2019/2020

Kecamatan Subdistrict	Sekolah/Schools		Guru/Teachers		Murid/Pupils	
	2018/2019	2019/2020	2018/2019	2019/2020	2018/2019	2019/2020
(1)	(2)	(3)	(4)	(5)	(6)	(7)
PEMENANG	NA	2	NA	20	NA	105
TANJUNG	NA	5	NA	49	NA	428
GANGGA	NA	8	NA	77	NA	613
KAYANGAN	NA	8	NA	82	NA	849
BAYAN	NA	12	NA	107	NA	892
LOMBOK UTARA	35	35	341	335	2.755	2.887

Catatan/Note:
Sumber/Source:

Seluruh Raudatul Athfal (RA) berstatus swasta./All Raudatul Athfal (RA) are private
2018/2019 Kementerian Agama, EMIS, data semester genap laporan sampai dengan 30 Juni 2019./Ministry of Religious Affairs, EMIS, even semester report data up to 30th June 2019
2019/2020 Kementerian Agama, EMIS, data semester ganjillaporan sampai dengan 15 Maret 2020./Ministry of Religious Affairs, EMIS, odd semester report data up to March 15th, 2020

Tabel
Table 4.1.5

Jumlah Sekolah, Guru, dan Murid Sekolah Menengah Pertama (SMP) di Bawah Kementerian Pendidikan dan Kebudayaan Menurut Kecamatan di Kabupaten Lombok Utara, 2018/2019 dan 2019/2020

Number of Schools, Teachers, and Pupils in Junior High Schools Under The Ministry of Education and Culture by Subdistrict in Lombok Utara Regency, 2018/2019 and 2019/2020

Kecamatan Subdistrict	Sekolah/Schools					
	Negeri/Public		Swasta/Private		Jumlah/Total	
	2018/2019	2019/2020	2018/2019	2019/2020	2018/2019	2019/2020
(1)	(2)	(3)	(4)	(5)	(6)	(7)
PEMENANG	4	4	-	-	4	4
TANJUNG	6	6	-	1	6	7
GANGGA	6	6	-	-	6	6
KAYANGAN	8	8	1	2	9	10
BAYAN	10	10	1	3	11	13
LOMBOK UTARA	34	34	2	6	36	40

Lanjutan Tabel/*Continued Table* 4.1.5

Kecamatan Subdistrict	Guru ¹ /Teachers ¹					
	Negeri/Public		Swasta/Private		Jumlah/Total	
	2018/2019	2019/2020	2018/2019	2019/2020	2018/2019	2019/2020
(1)	(8)	(9)	(10)	(11)	(12)	(13)
PEMENANG	64	62	-	-	64	62
TANJUNG	141	153	-	1	141	154
GANGGA	112	109	-	-	112	109
KAYANGAN	91	99	5	14	96	113
BAYAN	145	170	6	9	151	179
LOMBOK UTARA	553	593	11	24	564	617

Lanjutan Tabel/*Continued Table 4.1.5*

Kecamatan Subdistrict	Murid/Students					
	Negeri/Public		Swasta/Private		Jumlah/Total	
	2018/2019	2019/2020	2018/2019	2019/2020	2018/2019	2019/2020
(1)	(14)	(15)	(16)	(17)	(18)	(19)
PEMENANG	424	373	-	-	424	373
TANJUNG	1.948	1.901	-	24	1.948	1.925
GANGGA	1.380	1.312	-	-	1.380	1.312
KAYANGAN	1.140	1.115	51	105	1.191	1.220
BAYAN	2.293	2.374	43	107	2.336	2.481
LOMBOK UTARA	7.185	7.075	94	236	7.279	7.311

Catatan/Note:
Sumber/Source:

¹ Jumlah guru termasuk kepala sekolah dan guru/The total of teachers including headmaster and teacher
Kementerian Pendidikan dan Kebudayaan, Sistem Data Pokok Pendidikan, data semester ganjil/ Ministry of Educations and Culture, Basic Education Data System, odd semester

Tabel
Table 4.1.6

Jumlah Sekolah, Guru, dan Murid Madrasah Tsanawiyah (MTs) di Bawah Kementerian Agama Menurut Kecamatan di Kabupaten Lombok Utara, 2018/2019 dan 2019/2020
Number of Schools, Teachers, and Pupils in Madrasah Tsanawiyah (MTs) Under The Ministry of Religious Affairs by Subdistrict in Lombok Utara Regency, 2018/2019 and 2019/2020

Kecamatan Subdistrict	Sekolah/Schools		Guru/Teachers		Murid/Pupils	
	2018/2019	2019/2020	2018/2019	2019/2020	2018/2019	2019/2020
(1)	(2)	(3)	(4)	(5)	(6)	(7)
PEMENANG	NA	11	NA	133	NA	1.451
TANJUNG	NA	7	NA	73	NA	685
GANGGA	NA	10	NA	111	NA	842
KAYANGAN	NA	11	NA	147	NA	1.299
BAYAN	NA	9	NA	103	NA	559
LOMBOK UTARA	48	48	559	567	4.696	4.836

Catatan/Note: Seluruh Raudatul Athfal (RA) berstatus swasta/All Raudatul Athfal (RA) are private
 Sumber/Source: 2018/2019 Kementerian Agama, EMIS, data semester genap laporan sampai dengan 30 Juni 2019/Ministry of Religious Affairs, EMIS, even semester report data up to 30th June 2019
 2019/2020 Kementerian Agama, EMIS, data semester ganjillaporan sampai dengan 15 Maret 2020/Ministry of Religious Affairs, EMIS, odd semester report data up to March 15th, 2020

Tabel
Table 4.1.7

Jumlah Sekolah, Guru, dan Murid Sekolah Menengah Atas (SMA) di Bawah Kementerian Pendidikan dan Kebudayaan Menurut Kecamatan di Kabupaten Lombok Utara, 2018/2019 dan 2019/2020

Number of Schools, Teachers, and Pupils in Senior High Schools Under The Ministry of Education and Culture by Subdistrict in Lombok Utara Regency, 2018/2019 and 2019/2020

Kecamatan Subdistrict	Sekolah/Schools					
	Negeri/Public		Swasta/Private		Jumlah/Total	
	2018/2019	2019/2020	2018/2019	2019/2020	2018/2019	2019/2020
(1)	(2)	(3)	(4)	(5)	(6)	(7)
PEMENANG	1	1	1	1	2	2
TANJUNG	2	2	-	-	2	2
GANGGA	1	1	2	2	3	3
KAYANGAN	1	1	2	2	3	3
BAYAN	2	2	1	1	3	3
LOMBOK UTARA	7	7	6	6	13	13

Lanjutan Tabel/Continued Table 4.1.7

Kecamatan Subdistrict	Guru ¹ /Teachers ¹					
	Negeri/Public		Swasta/Private		Jumlah/Total	
	2018/2019	2019/2020	2018/2019	2019/2020	2018/2019	2019/2020
(1)	(8)	(9)	(10)	(11)	(12)	(13)
PEMENANG	25	27	9	10	34	37
TANJUNG	65	50	-	-	65	50
GANGGA	41	41	19	17	60	58
KAYANGAN	33	33	14	16	47	49
BAYAN	53	56	8	9	61	65
LOMBOK UTARA	217	207	50	52	267	259

Lanjutan Tabel/*Continued Table* 4.1.7

Kecamatan Subdistrict	Murid/Students					
	Negeri/Public		Swasta/Private		Jumlah/Total	
	2018/2019	2019/2020	2018/2019	2019/2020	2018/2019	2019/2020
(1)	(14)	(15)	(16)	(17)	(18)	(19)
PEMENANG	330	337	96	88	426	425
TANJUNG	833	855	-	-	833	855
GANGGA	629	667	142	177	771	844
KAYANGAN	630	566	59	114	689	680
BAYAN	955	1.046	39	43	994	1.089
LOMBOK UTARA	3.377	3.471	336	422	3.713	3.893

Catatan/Note:
Sumber/Source:

¹ Jumlah guru termasuk kepala sekolah dan guru / *The total of teachers including headmaster and teacher*
Kementerian Pendidikan dan Kebudayaan, Data Semester Ganjil / *Ministry of Educations and Culture, Odd Semester Data*

Tabel
Table 4.1.8

Jumlah Sekolah, Guru, dan Murid Sekolah Menengah Kejuruan (SMK) di Bawah Kementerian Pendidikan dan Kebudayaan Menurut Kecamatan di Kabupaten Lombok Utara, 2018/2019 dan 2019/2020

Number of Schools, Teachers, and Pupils in Vocational High Schools Under The Ministry of Education and Culture by Subdistrict in Lombok Utara Regency, 2018/2019 and 2019/2020

Kecamatan Subdistrict	Sekolah/Schools					
	Negeri/Public		Swasta/Private		Jumlah/Total	
	2018/2019	2019/2020	2018/2019	2019/2020	2018/2019	2019/2020
(1)	(2)	(3)	(4)	(5)	(6)	(7)
PEMENANG	1	1	1	1	2	2
TANJUNG	2	2	1	1	3	3
GANGGA	1	1	2	2	3	3
KAYANGAN	1	1	1	1	2	2
BAYAN	1	1	2	2	3	3
LOMBOK UTARA	6	6	7	7	13	13

Lanjutan Tabel/*Continued Table* 4.1.8

Kecamatan Subdistrict	Guru ¹ /Teachers ¹					
	Negeri/Public		Swasta/Private		Jumlah/Total	
	2018/2019	2019/2020	2018/2019	2019/2020	2018/2019	2019/2020
(1)	(8)	(9)	(10)	(11)	(12)	(13)
PEMENANG	31	32	2	5	33	37
TANJUNG	55	69	13	12	68	81
GANGGA	35	38	13	13	48	51
KAYANGAN	15	15	1	9	16	24
BAYAN	36	41	17	18	53	59
LOMBOK UTARA	172	195	46	57	218	252

Lanjutan Tabel/*Continued Table* 4.1.8

Kecamatan Subdistrict	Murid/Students					
	Negeri/Public		Swasta/Private		Jumlah/Total	
	2018/2019	2019/2020	2018/2019	2019/2020	2018/2019	2019/2020
(1)	(14)	(15)	(16)	(17)	(18)	(19)
PEMENANG	534	547	29	43	563	590
TANJUNG	1.015	1.087	55	68	1.070	1.155
GANGGA	479	474	160	182	639	656
KAYANGAN	177	254	56	79	233	333
BAYAN	464	518	238	274	702	792
LOMBOK UTARA	2.669	2.880	538	646	3.207	3.526

Catatan/Note:
Sumber/Source:

¹ Jumlah guru termasuk kepala sekolah dan guru/The total of teachers including headmaster and teacher
Kementerian Pendidikan dan Kebudayaan, Data Semester Ganjil/Ministry of Educations and Culture, Odd Semester Data

Tabel
Table 4.1.9

Jumlah Sekolah, Guru, dan Murid Madrasah Aliyah (MA) di Bawah Kementerian Agama Menurut Kecamatan di Kabupaten Lombok Utara, 2018/2019 dan 2019/2020
Number of Schools, Teachers, and Pupils in Madrasah Aliyah (MA) Under the Ministry of Religious Affairs by Subdistrict in Lombok Utara Regency, 2018/2019 and 2019/2020

Kecamatan Subdistrict	Sekolah/Schools		Guru/Teachers		Murid/Pupils	
	2018/2019	2019/2020	2018/2019	2019/2020	2018/2019	2019/2020
(1)	(2)	(3)	(4)	(5)	(6)	(7)
PEMENANG	NA	6	NA	85	NA	574
TANJUNG	NA	4	NA	35	NA	260
GANGGA	NA	3	NA	35	NA	162
KAYANGAN	NA	5	NA	77	NA	646
BAYAN	NA	3	NA	26	NA	262
LOMBOK UTARA	21	21	271	258	1.873	1.904

Catatan/Note:
Sumber/Source:

Seluruh Raudatul Athfal (RA) berstatus swasta/*All Raudatul Athfal (RA) are private*
2018/2019 Kementerian Agama, EMIS, data semester genap laporan sampai dengan 30 Juni 2019/*Ministry of Religious Affairs, EMIS, even semester report data up to 30th June 2019*
2019/2020 Kementerian Agama, EMIS, data semester ganjillaporan sampai dengan 15 Maret 2020/*Ministry of Religious Affairs, EMIS, odd semester report data up to March 15th, 2020*

Tabel
Table 4.1.10

Jumlah Desa¹/Kelurahan yang Memiliki Fasilitas Sekolah Menurut Kecamatan dan Tingkat Pendidikan di Kabupaten Lombok Utara, 2011-2018
Number of Villages¹ Having Educational Facilities by Subdistrict and Educational Level in Lombok Utara Regency, 2011-2018

Kecamatan Subdistrict	SD Primary School		
	2014	2018	2019
(1)	(2)	(3)	(4)
PEMENANG	4	4	4
TANJUNG	7	7	7
GANGGA	5	5	5
KAYANGAN	8	8	8
BAYAN	9	9	9
LOMBOK UTARA	33	33	33

Lanjutan Tabel/*Continued Table* 4.1.10

Kecamatan <i>Subdistrict</i>	SMP <i>Junior High School</i>		
	2014	2018	2019
(1)	(5)	(6)	(7)
PEMENANG	4	4	4
TANJUNG	7	6	6
GANGGA	5	5	5
KAYANGAN	8	8	8
BAYAN	9	9	9
LOMBOK UTARA	33	32	32

Lanjutan Tabel/*Continued Table 4.1.10*

Kecamatan Subdistrict	SMA Senior High School		
	2014	2018	2019
(1)	(8)	(9)	(10)
PEMENANG	3	3	3
TANJUNG	3	3	3
GANGGA	3	4	4
KAYANGAN	6	6	6
BAYAN	3	4	5
LOMBOK UTARA	18	20	21

Kecamatan Subdistrict	SMK Vocational School		
	2014	2018	2019
(1)	(11)	(12)	(13)
PEMENANG	3	2	2
TANJUNG	2	1	1
GANGGA	2	2	2
KAYANGAN	1	2	2
BAYAN	2	2	2
LOMBOK UTARA	10	9	9

Lanjutan Tabel/Continued Table 4.1.10

Kecamatan Subdistrict	Perguruan Tinggi University		
	2014	2018	2019
(1)	(14)	(15)	(16)
PEMENANG	1	-	-
TANJUNG	-	2	1
GANGGA	1	1	1
KAYANGAN	1	-	1
BAYAN	1	1	-
LOMBOK UTARA	4	4	3

Catatan/Note: ¹Desa pada tabel ini termasuk Unit Permukiman Transmigrasi (UPT) yang masih dibina oleh kementerian terkait dan nagari di Provinsi Sumatera Barat/
Villages in this table include Transmigration Settlement Unit which is still fostered by the relevant ministries and the nagari in the Province of Sumatera Barat

Sumber/Source: BPS, Pendataan Potensi Desa (Podes)/ BPS–Statistics Indonesia, Village Potential Data Collection

Tabel
Table 4.1.11

Angka Partisipasi Murni (APM) dan Angka Partisipasi Kasar (APK) Menurut Jenjang Pendidikan di Kabupaten Lombok Utara, 2018 dan 2019
Net Participation Rates and Gross Participation Rates by Educational Level in Lombok Utara Regency, 2018 and 2019

Jenjang Pendidikan <i>Educational Level</i>	Angka Partisipasi Murni (APM) <i>Net Participation Rates</i>		Angka Partisipasi Kasar (APK) <i>Gross Participation Rates</i>	
	2018	2019	2018	2019
(1)	(2)	(3)	(4)	(5)
SD/MI <i>Elementary School</i>	98,61	98,69	104,59	114,14
SMP/MTs <i>Junior High School</i>	79,37	79,31	98,84	95,96
SMA/SMK/MA <i>Senior High School</i>	52,95	53,69	78,48	63,88

Catatan/Note:

Sumber/Source: BPS, Survei Sosial Ekonomi Nasional (Susenas)/BPS-Statistics Indonesia, National Socioeconomic Survey

Tabel
Table 4.1.12

Persentase Penduduk Berumur 15 Tahun ke Atas yang Melek Huruf Menurut Kelompok Umur di Kabupaten Lombok Utara, 2018 dan 2019
Percentage of Literate People Aged 15 Years and Over by Age Group in Lombok Utara Regency, 2018 and 2019

Kelompok Umur Age Group	2018	2019
(1)	(2)	(3)
15–19	100,00	NA
20–24	96,63	NA
25–29	100,00	NA
30–34	97,79	NA
35–39	89,68	NA
40–44	82,97	NA
45–49	84,11	NA
50+	50,24	NA
Jumlah/Total	83,91	NA
15–24	98,54	NA
15–44	94,84	NA
15+	83,91	NA
45+	58,95	NA

Catatan/Note:

...

Sumber/Source:

BPS, Survei Sosial Ekonomi Nasional (Susenas)/BPS-Statistics Indonesia, National Socioeconomic Survey

4.2 KESEHATAN HEALTH

Tabel 4.2.1 **Jumlah Desa¹/Kelurahan Yang Memiliki Sarana Kesehatan Menurut Kecamatan di Kabupaten Lombok Utara, 2014–2019**
Number of Villages¹ Having Health Facilities by Subdistrict in Lombok Utara Regency, 2014–2019

Kecamatan <i>Subdistrict</i>	Rumah Sakit <i>Hospital</i>		
	2014	2018	2019
(1)	(2)	(3)	(4)
PEMENANG	-	-	-
TANJUNG	1	1	1
GANGGA	-	-	-
KAYANGAN	-	-	-
BAYAN	-	-	-
LOMBOK UTARA	1	1	1

Lanjutan Tabel/*Continued Table 4.2.1*

Kecamatan Subdistrict	Rumah Sakit Bersalin Maternity Hospital		
	2014	2018	2019
(1)	(5)	(6)	(7)
PEMENANG	-	-	-
TANJUNG	-	-	-
GANGGA	-	-	-
KAYANGAN	-	-	-
BAYAN	-	-	-
LOMBOK UTARA	-	-	-

Lanjutan Tabel/*Continued Table 4.2.1*

Kecamatan Subdistrict	Poliklinik Polyclinic		
	2014	2018	2019
(1)	(8)	(9)	(10)
PEMENANG	2	1	2
TANJUNG	1	1	-
GANGGA	-	-	-
KAYANGAN	-	-	-
BAYAN	-	-	-
LOMBOK UTARA	3	2	2

Lanjutan Tabel/*Continued Table* 4.2.1

Kecamatan Subdistrict	Puskesmas Public Health Center		
	2014	2018	2019
(1)	(11)	(12)	(13)
PEMENANG	2	2	2
TANJUNG	1	1	1
GANGGA	1	1	1
KAYANGAN	2	2	2
BAYAN	2	2	2
LOMBOK UTARA	8	8	8

Lanjutan Tabel/*Continued Table* 4.2.1

Kecamatan Subdistrict	Puskesmas Pembantu Subsidiary of Public Health Center		
	2014	2018	2019
(1)	(14)	(15)	(16)
PEMENANG	3	3	3
TANJUNG	7	5	5
GANGGA	4	4	4
KAYANGAN	4	5	5
BAYAN	7	7	8
LOMBOK UTARA	25	24	25

Lanjutan Tabel/*Continued Table 4.2.1*

Kecamatan Subdistrict	Apotek Pharmacy		
	2014	2018	2019
(1)	(17)	(18)	(19)
PEMENANG	1	3	3
TANJUNG	3	3	3
GANGGA	-	-	-
KAYANGAN	-	-	-
BAYAN	1	1	2
LOMBOK UTARA	5	7	8

Catatan/*Note:*¹ Desa pada tabel ini termasuk Unit Permukiman Transmigrasi (UPT) yang masih dibina oleh kementerian terkait dan nagari di Provinsi Sumatera Barat/
*Villages in this table include Transmigration Settlement Unit which is still fostered by the relevant ministries and the nagari in the Province of Sumatera Barat*Sumber/*Source:*

BPS, Pendataan Potensi Desa (Podes)/BPS-Statistics Indonesia, Village Potential Data Collecting

Tabel
Table 4.2.2

Jumlah Tenaga Kesehatan Menurut Kecamatan di Kabupaten Lombok Utara, 2019
Number of Medical Personnel by Subdistrict in Lombok Utara Regency, 2019

Kecamatan Subdistrict	Dokter ¹⁾ Doctor ¹⁾	Perawat Nurse	Bidan Midwife	Farmasi Pharma- ceutical	Ahli Gizi Nutritionist
(1)	(2)	(3)	(4)	(5)	(6)
PEMENANG	13	56	56	6	6
TANJUNG ²⁾	44	194	86	29	10
GANGGA	8	31	42	6	3
KAYANGAN	6	65	40	9	6
BAYAN	9	60	57	8	4
LOMBOK UTARA	80	406	281	58	29

Catatan/Note:

1) Termasuk Dokter Spesialis dan Dokter Gigi/Including Specialists and Dentists

2) Termasuk Tenaga Kesehatan di RSUD Tanjung/Including Medical Workers at Tanjung Hospital

Sumber/Source:

Dinas Kesehatan Kabupaten Lombok Utara/Health Service Office Of Lombok Utara Regency

Tabel
Table 4.2.4

Jumlah Rumah Sakit Umum, Rumah Sakit Khusus, Rumah Sakit/Rumah Bersalin, Puskesmas, Klinik/Balai Kesehatan, Posyandu, dan Polindes Menurut Kecamatan, 2018 dan 2019
Number of General Hospital, Special Hospital, Maternity Hospital and Public Health Center, Medical Clinic, Integrated Service Post, Village maternity Cottage by Subdistrict, 2018 and 2019

Kecamatan Subdistrict	Rumah Sakit Umum General Hospital		Rumah Sakit Khusus Special Hospital	
	2018	2019	2018	2019
(1)	(2)	(3)	(4)	(5)
PEMENANG	-	-	-	-
TANJUNG	1	1	-	-
GANGGA	-	-	-	-
KAYANGAN	-	-	-	-
BAYAN	-	-	-	-
LOMBOK UTARA	1	1	-	-

Lanjutan Tabel/*Continued Table 4.2.4*

Kecamatan Subdistrict	Rumah Sakit Bersalin/ Rumah Bersalin Maternity Hospital		Puskesmas Public Health Center	
	2018	2019	2018	2019
(1)	(6)	(7)	(8)	(9)
PEMENANG	-	-	2	2
TANJUNG	-	-	1	1
GANGGA	-	-	1	1
KAYANGAN	-	-	2	2
BAYAN	-	-	2	2
LOMBOK UTARA	-	-	8	8

Lanjutan Tabel/*Continued Table 4.2.4*

Kecamatan Subdistrict	Klinik/Balai Kesehatan Medical Clinic		Posyandu Integrated Service Post		Polindes Village Maternity Cottage	
	2018	2019	2018	2019	2018	2019
(1)	(10)	(11)	(12)	(13)	(14)	(15)
PEMENANG	1	1	51	52	-	8
TANJUNG	-	-	84	88	-	9
GANGGA	-	1	80	80	-	10
KAYANGAN	-	-	91	91	-	12
BAYAN	-	-	91	91	-	11
LOMBOK UTARA	1	2	397	402	-	50

Catatan/Note:

...

Sumber/Source:

Dinas Kesehatan Kabupaten Lombok Utara/Health Service Office Of Lombok Utara Regency

4.3 AGAMA DAN SOSIAL LAINNYA RELIGION AND OTHER SOCIAL AFFAIRS

Tabel 4.3.1 Jumlah Penduduk Menurut Kecamatan dan Agama yang Dianut di Kabupaten Lombok Utara, 2019
Population by Subdistrict and Religion in Lombok Utara Regency, 2019

Kecamatan Subdistrict	Islam	Protestan Protestant	Katolik Catholic	Hindu	Budha Buddha	Lainnya Others
(1)	(2)	(3)	(4)	(5)	(6)	(7)
PEMENANG	36.559	15	19	1.001	1.188	-
TANJUNG	44.490	20	4	4.151	5.085	-
GANGGA	45.297	18	1	1.332	3.369	-
KAYANGAN	46.132	1	1	682	2	-
BAYAN	50.551	1	5	1.438	296	-
LOMBOK UTARA	223.029	55	30	8.604	9.941	-

Catatan/Note: ...
Sumber/Source: Kantor Kementerian Agama Kabupaten Lombok Utara/ Department Of Religion Office Of Lombok Utara Regency

Tabel
Table 4.3.2

Jumlah Tempat Peribadatan Menurut Kecamatan di Kabupaten Lombok Utara, 2018
Number of Places of Worship by Subdistrict and Religion in Lombok Utara Regency, 2018

Kecamatan Subdistrict	Masjid Mosque	Mushola Pray Room	Gereja Protestan Protestant Church	Gereja Katholik Catholic Church	Pura Temple	Vihara
(1)	(2)	(3)	(4)	(5)	(6)	(7)
PEMENANG	36	37	-	-	10	3
TANJUNG	73	72	-	-	11	20
GANGGA	57	78	-	-	8	10
KAYANGAN	79	88	-	-	4	-
BAYAN	72	24	-	-	12	4
LOMBOK UTARA	317	299	-	-	45	37

Catatan/Note:

...

Sumber/Source:

Kantor Kementerian Agama Kabupaten Lombok Utara/ Departement Of Religion Office Of Lombok Utara Regency

Tabel
Table 4.3.3

Jumlah Desa¹/Kelurahan yang Mengalami Bencana Alam² Menurut Kecamatan di Kabupaten Lombok Utara, 2011–2018
Number of Villages¹ that Had Natural Disaster² by Subdistrict in Lombok Utara Regency, 2011–2018

Kecamatan Subdistrict	Banjir/Flood		
	2011	2014	2018
(1)	(2)	(3)	(4)
PEMENANG	-	-	2
TANJUNG	2	-	-
GANGGA	1	-	-
KAYANGAN	-	-	-
BAYAN	3	1	1
LOMBOK UTARA	6	1	3

Lanjutan Tabel/*Continued Table 4.3.3*

Kecamatan Subdistrict	Gempa Bumi/ <i>Earthquake</i>		
	2011	2014	2018
(1)	(5)	(6)	(7)
PEMENANG	-	4	4
TANJUNG	-	7	-
GANGGA	-	5	2
KAYANGAN	-	-	3
BAYAN	-	-	3
LOMBOK UTARA	-	16	12

Lanjutan Tabel/*Continued Table* 4.3.3

Kecamatan Subdistrict	Tanah Longsor/Landslide		
	2011	2014	2018
(1)	(8)	(9)	(10)
PEMENANG	-	2	-
TANJUNG	3	2	-
GANGGA	-	-	-
KAYANGAN	-	-	-
BAYAN	2	3	-
LOMBOK UTARA	5	7	-

Catatan/Note:

¹ Desa pada tabel ini termasuk Unit Permukiman Transmigrasi (UPT) yang masih dibina oleh kementerian terkait dan nagari di Provinsi Sumatera Barat/
Villages in this table are included in Transmigration Settlement Unit which is still fostered by the relevant ministries and the nagari in the Province of Sumatera Barat

Sumber/Source:

² Terjadi dalam tiga tahun terakhir sampai dengan saat pencacahan/Occured during the last three years by the time of enumeration
BPS, Pendataan Potensi Desa (Podes)/BPS-Statistics Indonesia, Village Potential Data Collecting

4.4 KEMISKINAN POVERTY

Tabel 4.4.1 **Garis Kemiskinan, Jumlah, dan Persentase Penduduk Miskin di Kabupaten Lombok Utara, 2010–2019**
Poverty Line, Number, and Percentage of Poor People in Lombok Utara Regency, 2010–2019

Tahun Year	Garis Kemiskinan (rupiah/kapita/bulan) Poverty Line (rupiah/capita/month)	Jumlah Penduduk Miskin (ribu) Number of Poor People (thousand)	Persentase Penduduk Miskin Percentage of Poor People
(1)	(2)	(3)	(4)
2010	261.819	86,34	43,14
2011	287.307	79,54	39,27
2012	315.276	73,48	35,97
2013	332.073	75,45	35,87
2014	347.150	72,19	34,27
2015	363.367	72,28	34,13
2016	387.265	71,02	33,21
2017	398.702	69,24	32,06
2018	416.705	62,86	28,83
2019	437.543	63,84	29,03

Catatan/Note:

...

Sumber/Source:

.BPS, Survei Sosial Ekonomi Nasional Maret/BPS-Statistics Indonesia, March National Socioeconomic Survey

Tabel
Table 4.4.2

Indeks Kedalaman Kemiskinan dan Indeks Keparahan Kemiskinan di Kabupaten Lombok Utara, 2010–2019
Poverty Gap Index and Poverty Severity Index in Lombok Utara Regency, 2010–2019

Tahun Year	Indeks Kedalaman Kemiskinan Poverty Gap Index (P ₁)	Indeks Keparahan Kemiskinan Poverty Severity Index (P ₂)
(1)	(2)	(3)
2010	9,33	2,73
2011	8,07	2,36
2012	7,51	2,25
2013	7,64	2,37
2014	7,28	2,26
2015	7,50	2,61
2016	7,06	2,22
2017	7,63	2,57
2018	6,89	2,56
2019	7,39	2,42

Catatan/Note:

...

Sumber/Source:

.BPS, Survei Sosial Ekonomi Nasional Maret/BPS-Statistics Indonesia, March National Socioeconomic Survey

05

**PERTANIAN, KEHUTANAN, PETERNAKAN,
DAN PERIKANAN
AGRICULTURE, FORESTRY, LIVESTOCK,
AND FISHERY**



PENJELASAN TEKNIS

1. Tanaman hortikultura meliputi: tanaman sayuran, tanaman buah-buahan, tanaman hias, dan tanaman obat.
 - a. Tanaman sayuran adalah tanaman yang bermanfaat sebagai sayur sebagai sumber vitamin, mineral dan lain-lain. Pada umumnya bagian yang digunakan sebagai sayur berupa daun, bunga, buah dan umbi.
 - b. Tanaman buah-buahan adalah tanaman yang menghasilkan buah segar sebagai sumber vitamin, mineral dan lain-lain. Pada umumnya buah yang dihasilkan dapat dikonsumsi tanpa dimasak terlebih dahulu.
 - c. Tanaman Hias adalah tanaman yang mempunyai nilai keindahan dan estetika karena bentuk tanaman, warna dan bentuk daun, tajuk maupun bentuk pohon/batang, warna dan keharuman bunganya, sering digunakan sebagai penghias pekarangan, taman atau ruangan di rumah, gedung perkantoran, hotel, restoran maupun untuk kelengkapan upacara adat dan keagamaan.
 - d. Tanaman biofarmaka (obat-obatan) adalah tanaman yang bermanfaat untuk obat-obatan, kosmetik dan kesehatan yang dikonsumsi

TECHNICAL NOTES

1. *Horticultural crops include: vegetables, fruits, ornamental plants, and medicinal plants.*
 - a. *Vegetables are useful plants as a source of vitamins, minerals and others. In general, the parts of plants used as vegetables are leaves, flowers, fruit and tubers.*
 - b. *Fruit plants are plants that produce fresh fruit as a source of vitamins, minerals and others. In general, the fruit produced can be consumed without cooking first.*
 - c. *Ornamental plants are plants that have aesthetic value because of the shape of the plant, the color and shape of the leaves, the canopy and the shape of the tree / stem, the color and fragrance of the flowers, often used to decorate the yard, garden or room at home, office buildings, hotels, restaurants or for the completeness of traditional and religious ceremonies.*
 - d. *Medical plants are plants that are useful for medicines, cosmetics and health that are consumed or used from plant parts in the form of*

atau digunakan dari bagian tanaman yang berupa daun, bunga, buah dan umbi (rimpang) atau akar.

2. Tanaman perkebunan adalah jenis tanaman budidaya yang diambil hasilnya untuk dimanfaatkan sebagai bahan baku industri. Tanaman perkebunan memerlukan pengolahan lebih lanjut sebelum di konsumsi (berbeda dengan komoditi tanaman pangan atau hortikultura).
3. Luas panen adalah luas tanaman hortikultura atau perkebunan yang diambil hasilnya/dipanen pada periode pelaporan baik yang dipanen sekaligus maupun yang dipanen berkali-kali.

leaves, flowers, fruit and tubers (rhizomes) or roots.

2. *Estate crops are types of cultivated plants whose results are taken to be utilized as industrial raw materials. Estate crops require further processing before consumption (in contrast to food crops or horticulture commodities).*
3. *Harvested area is the area of horticultural or plantation crops which are harvested in the reporting period both those that are harvested at once and those that are harvested multiple times.*

ULASAN**DESCRIPTION**

Sektor pertanian terdiri dari subsektor pertanian tanaman pangan, hortikultura, peternakan, perkebunan, kehutanan serta perikanan.

Tanaman hortikultura terdiri dari tanaman sayuran dan buah-buahan semusim, tanaman biofarmaka, tanaman hias serta tanaman buah-buahan dan sayuran tahunan.

Tanaman sayuran dan buah-buahan semusim yang dihasilkan di Kabupaten Lombok Utara pada tahun 2019 didominasi oleh semangka, cabai rawit serta cabai besar.

Tanaman buah-buahan dan sayuran tahunan yang dihasilkan di Kabupaten Lombok Utara pada tahun 2019 didominasi oleh mangga, pisang serta nangka/cempedak.

Sedangkan produksi tanaman perkebunan di Kabupaten Lombok Utara pada tahun 2019 didominasi oleh kelapa, kakao dan kopi.

The agricultural sector consists of food crops, horticulture, livestock, plantations, forestry and fisheries.

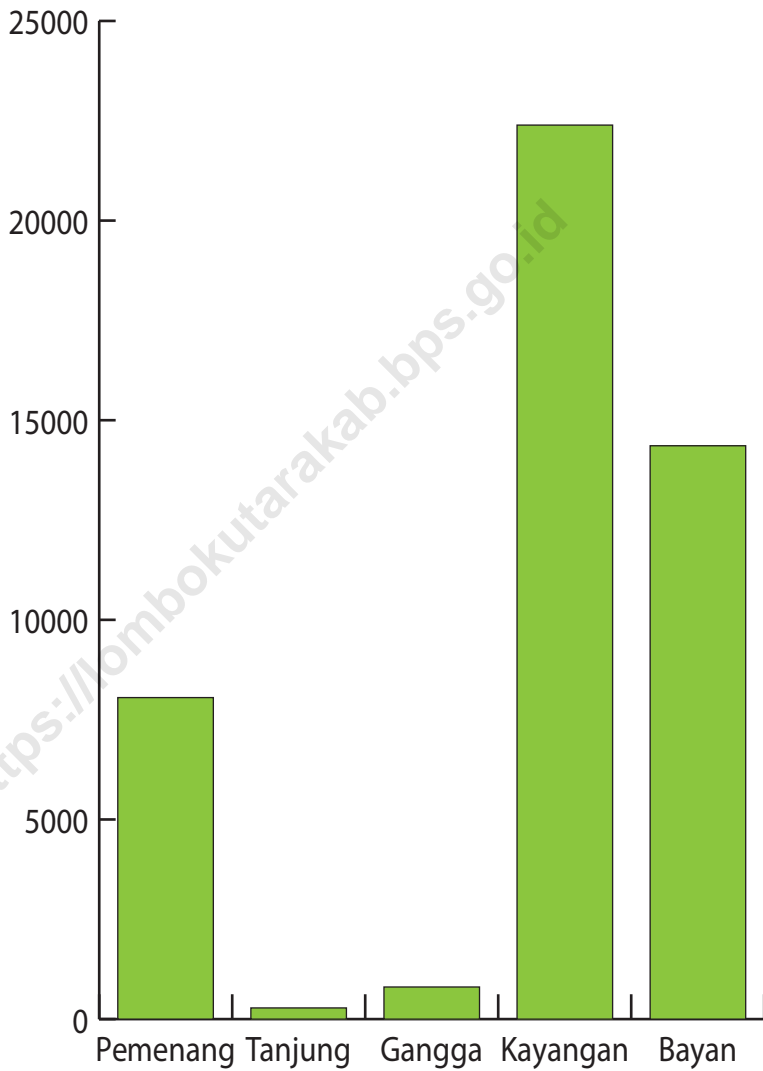
Horticultural crops consist of seasonal vegetables and fruits, medicinal plants, ornamental plants and annual fruit and vegetable crops.

Seasonal vegetables and fruits crops produced in Lombok Utara Regency in 2019 are dominated by watermelons, cayenne peppers and large chili peppers.

Annual fruit and vegetable crops produced in Lombok Utara Regency in 2019 are dominated by mangoes, bananas and jackfruit / cempedak.

While the production of estate crops in Lombok Utara Regency in 2019 is dominated by coconut, cocoa and coffee.

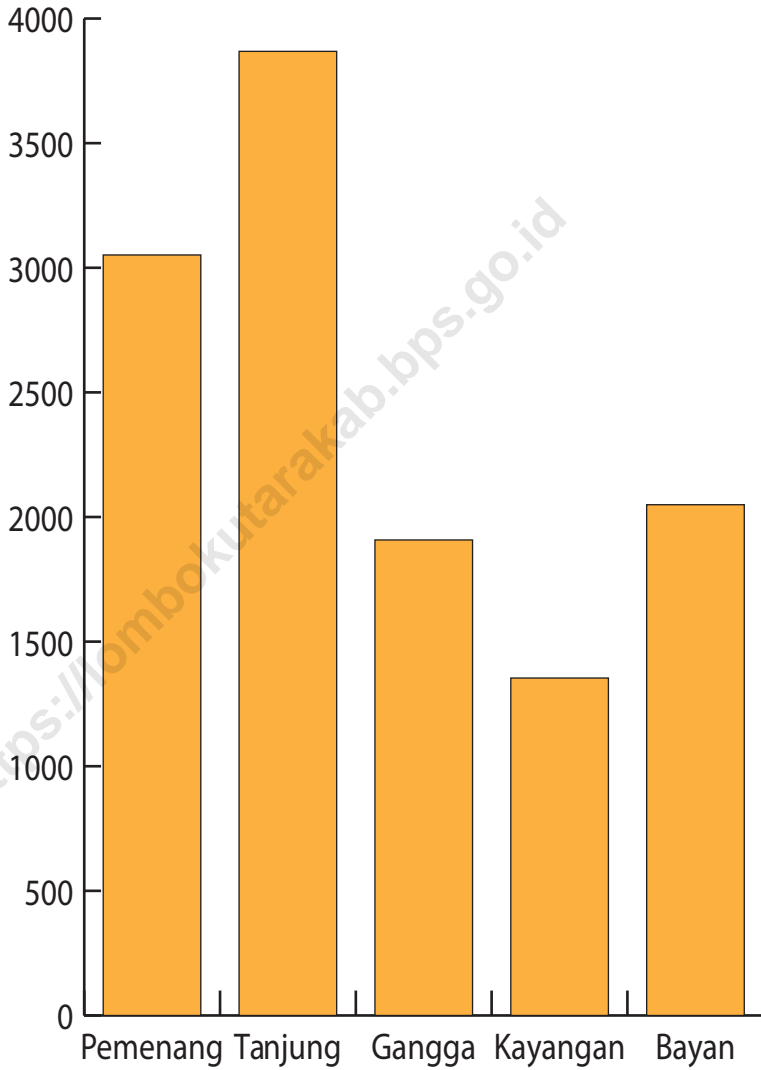
Gambar 5.1 **Produksi Pisang menurut Kecamatan, 2019**
Figures 5.1 **Banana Production by Subdistrict, 2019**



Sumber/Source: BPS, Statistik Pertanian Hortikultura SPH-BST/BPS-Statistics Indonesia, Agricultural Statistic for Horticulture SPH-BST

Gambar 5.2
Figures

Produksi Kelapa menurut Kecamatan, 2019
Coconut Production by Subdistrict, 2019



Sumber/Source: Dinas Ketahanan Pangan dan Pertanian Kabupaten Lombok Utara/ Food Endurance and Agriculture Office of Lombok Utara Regency

5.2 HORTIKULTURA

HORTICULTURE

Tabel 5.2.1 **Luas Panen Tanaman Sayuran Menurut Kecamatan dan Jenis Tanaman di Kabupaten Lombok Utara(ha), 2018 dan 2019**
Table 5.2.1 **Harvested Area of Vegetables by Subdistrict and Kind of Plant in Lombok Utara Regency (ha), 2018 and 2019**

Kecamatan Subdistrict	Bawang Merah/ Shallots		Buncis/ string bean	
	2018	2019	2018	2019
(1)	(2)	(3)	(4)	(5)
PEMENANG	3	1	-	-
TANJUNG	-	-	-	-
GANGGA	6	5	-	-
KAYANGAN	127	-	-	-
BAYAN	74	149	-	4
LOMBOK UTARA	210	155	-	4

Lanjutan Tabel/*Continued Table 5.2.1*

Kecamatan Subdistrict	Cabai Besar/ Chili/Big chili		Cabai Rawit/ Chili/Cayenne Pepper	
	2018	2019	2018	2019
(1)	(6)	(7)	(8)	(9)
PEMENANG	-	-	68	154
TANJUNG	-	-	4	-
GANGGA	-	-	20	35
KAYANGAN	13	17	24	31
BAYAN	9	68	53	97
LOMBOK UTARA	22	85	169	317

Lanjutan Tabel/*Continued Table 5.2.1*

Kecamatan Subdistrict	Kacang Panjang/ Long Beans		Kangkung/ Water Spinach	
	2018	2019	2018	2019
(1)	(10)	(11)	(12)	(13)
PEMENANG	5	-	-	-
TANJUNG	-	-	2	3
GANGGA	-	1	-	-
KAYANGAN	7	9	-	-
BAYAN	-	22	-	-
LOMBOK UTARA	12	32	2	3

Lanjutan Tabel/*Continued Table* 5.2.1

Kecamatan Subdistrict	Ketimun/ Cucumber		Kubis/ Cabbage	
	2018	2019	2018	2019
(1)	(14)	(15)	(16)	(17)
PEMENANG	-	-	-	-
TANJUNG	-	-	-	-
GANGGA	-	1	-	-
KAYANGAN	-	9	-	1
BAYAN	1	6	-	-
LOMBOK UTARA	1	16	-	1

Lanjutan Tabel/Continued Table 5.2.1

Kecamatan Subdistrict	Melon/ Melon		Paprika/ Bell Pepper	
	2018	2019	2018	2019
(1)	(18)	(19)	(20)	(21)
PEMENANG	-	-	-	-
TANJUNG	-	-	-	-
GANGGA	-	-	-	-
KAYANGAN	-	-	2	2
BAYAN	1	-	-	-
LOMBOK UTARA	1	-	2	2

Lanjutan Tabel/*Continued Table* 5.2.1

Kecamatan Subdistrict	Semangka/Water Melon		Terung/ Eggplant		Tomat/Tomato	
	2018	2019	2018	2019	2018	2019
(1)	(22)	(23)	(24)	(25)	(26)	(27)
PEMENANG	-	-	-	-	-	-
TANJUNG	-	-	-	-	-	-
GANGGA	-	-	-	-	-	-
KAYANGAN	-	2	-	-	3	15
BAYAN	164	104	1	3	18	40
LOMBOK UTARA	164	106	1	3	21	55

Sumber/Source: BPS, Statistik Pertanian Hortikultura SPH-SBS/BPS-Statistics Indonesia, Agricultural Statistic for Horticulture SPH-SBS

Tabel
Table 5.2.2

Produksi Tanaman Sayuran Menurut Kecamatan dan Jenis Tanaman di Kabupaten Lombok Utara (kuintal), 2018 dan 2019

Production of Vegetables by Subdistrict and Kind of Plant in Lombok Utara Regency (quintal), 2018 dan 2019

Kecamatan Subdistrict	Bawang Merah/ Shallots		Buncis/ string bean	
	2018	2019	2018	2019
(1)	(2)	(3)	(4)	(5)
PEMENANG	450	8	-	-
TANJUNG	-	-	-	-
GANGGA	810	630	-	-
KAYANGAN	678	-	-	-
BAYAN	691	1218	-	19
LOMBOK UTARA	2629	1856	-	19

Lanjutan Tabel/*Continued Table 5.2.2*

Kecamatan Subdistrict	Cabai Besar/ Chili/Big chili		Cabai Rawit/ Chili/Cayenne Pepper	
	2018	2019	2018	2019
(1)	(6)	(7)	(8)	(9)
PEMENANG	-	-	802	2938
TANJUNG	-	-	10	-
GANGGA	-	-	243	998
KAYANGAN	481	473	706	718
BAYAN	176	1784	345	2369
LOMBOK UTARA	657	2.257	2.106	7.023

Lanjutan Tabel/Continued Table 5.2.2

Kecamatan Subdistrict	Kacang Panjang/ Long Beans		Kangkung/ Water Spinach	
	2018	2019	2018	2019
(1)	(10)	(11)	(12)	(13)
PEMENANG	10	-	-	-
TANJUNG	-	-	49	346
GANGGA	-	12	-	-
KAYANGAN	352	270	-	-
BAYAN	-	195	-	-
LOMBOK UTARA	362	477	49	346

Lanjutan Tabel/*Continued Table* 5.2.2

Kecamatan Subdistrict	Ketimun/ Cucumber		Kubis/ Cabbage	
	2018	2019	2018	2019
(1)	(14)	(15)	(16)	(17)
PEMENANG	-	-	-	-
TANJUNG	-	-	-	-
GANGGA	-	17	-	-
KAYANGAN	-	236	-	45
BAYAN	11	54	-	-
LOMBOK UTARA	11	307	-	45

Lanjutan Tabel/Continued Table 5.2.2

Kecamatan Subdistrict	Melon/ Melon		Paprika/ Bell Pepper	
	2018	2019	2018	2019
(1)	(18)	(19)	(20)	(21)
PEMENANG	-	-	-	-
TANJUNG	-	-	-	-
GANGGA	-	-	-	-
KAYANGAN	-	-	4	250
BAYAN	100	-	-	-
LOMBOK UTARA	100	-	4	250

Lanjutan Tabel/*Continued Table* 5.2.2

Kecamatan Subdistrict	Semangka/Water Melon		Terung/ Eggplant		Tomat/Tomato	
	2018	2019	2018	2019	2018	2019
(1)	(22)	(23)	(24)	(25)	(26)	(27)
PEMENANG	-	-	-	-	-	-
TANJUNG	-	-	-	-	-	-
GANGGA	-	-	-	-	-	-
KAYANGAN	-	44	-	-	257	352
BAYAN	2.401	7.515	12	189	112	1.674
LOMBOK UTARA	2.401	7.559	12	189	369	2.026

Sumber/Source: BPS, Statistik Pertanian Hortikultura SPH-SBS/BPS-Statistics Indonesia, Agricultural Statistic for Horticulture SPH-SBS

Tabel
Table 5.2.3

Luas Panen Tanaman Sayuran dan Buah-buahan Semusim Menurut Jenis Tanaman di Kabupaten Lombok Utara (ha), 2018–2019
Harvested Area of Seasonal Vegetables and Fruits by Kind of Plant in Lombok Utara Regency (ha), 2018–2019

Jenis Tanaman Kind of Plants	2018	2019
(1)	(2)	(3)
Sayuran/Vegetables		
Bawang Daun/Wlech Onion	–	–
Bawang Merah/Shallot	210,00	155,00
Bawang Putih/Garlic	–	–
Bayam/Spinach	–	–
Buncis/Green Bean	–	4,00
Cabai Besar/Chili (Capsicum Annum)	22,00	85,00
Cabai Rawit/Chili (Capsicum Frutescens)	169,00	317,00
Cabai/Chili	191,00	402,00
Jamur/Mushroom	–	–
Kacang Merah/Red Bean	–	–
Kacang Panjang/Yarldlong Bean	12,00	32,00
Kangkung/Kangkong	2,00	3,00
Kembang Kol/Cauliflower	–	–
Kentang/Potato	–	–
Ketimun/Cucumber	1,00	16,00
Kubis/Cabbage	–	1,00
Labu Siam/Chayote	–	–
Lobak/Radish	–	–

Lanjutan Tabel/*Continued Table 5.2.3*

Jenis Tanaman <i>Kind of Plants</i>	2018	2019
(1)	(2)	(3)
Paprika/Bell Pepper	2,00	2,00
Petsai/Chinese Cabbage	–	–
Terung/Eggplant	1,00	3,00
Tomat/Tomato	21,00	55,00
Wortel/Carrot	–	–
Buah–buahan/Fruits		
Blewah/Cantaloupe	–	–
Melon/Melon	1,00	–
Semangka/Watermelon	164,00	106,00
Stroberi/Strawberry	–	–

Sumber/Source: BPS, Statistik Pertanian Hortikultura SPH-SBS/BPS-Statistics Indonesia, *Agricultural Statistic for Horticulture SPH-SBS*

Tabel
Table 5.2.4

Produksi Tanaman Sayuran dan Buah-buahan Semusim Menurut Jenis Tanaman di Kabupaten Lombok Utara (kuintal), 2018–2019
Production of Seasonal Vegetables and Fruits by Kind of Plant in Lombok Utara Regency (quintal), 2018–2019

Jenis Tanaman Kind of Plants	2018	2019
(1)	(2)	(3)
Sayuran/Vegetables		
Bawang Daun/Wlech Onion	–	–
Bawang Merah/Shallot	2 629,00	1 856,00
Bawang Putih/Garlic	–	–
Bayam/Spinach	–	–
Buncis/Green Bean	–	19,00
Cabai Besar/Chili (Capsicum Annum)	657,00	2 257,00
Cabai Rawit/Chili (Capsicum Frutescens)	2 106,00	6 023,00
Cabai/Chili	2 763,00	8 280,00
Jamur/Mushroom	–	–
Kacang Merah/Red Bean	–	–
Kacang Panjang/Yardlong Bean	362,00	477,00
Kangkung/Kangkong	49,00	340,00
Kembang Kol/Cauliflower	–	–
Kentang/Potato	–	–
Ketimun/Cucumber	11,00	307,00
Kubis/Cabbage	–	45,00
Labu Siam/Chayote	–	–

Lanjutan Tabel/*Continued Table 5.2.4*

Jenis Tanaman <i>Kind of Plants</i>	2018	2019
(1)	(2)	(3)
Lobak/Radish	–	–
Paprika/Bell Pepper	4,00	250,00
Petsai/Chinese Cabbage	–	–
Terung/Eggplant	12,00	189,00
Tomat/Tomato	369,00	2 026,00
Wortel/Carrot	–	–
Buah–buahan/Fruits		
Blewah/Cantaloupe	–	–
Melon/Melon	100,00	–
Semangka/Watermelon	2 401,00	7 559,00
Stroberi/Strawberry	–	–

Sumber/*Source*: BPS, Statistik Pertanian Hortikultura SPH-SBS/*BPS-Statistics Indonesia, Agricultural Statistic for Horticulture SPH-SBS*

Tabel
Table 5.2.5

Luas Panen Tanaman Biofarmaka Menurut Kecamatan dan Jenis Tanaman di Kabupaten Lombok Utara(m²), 2018 dan 2019

Harvested Area of Medicinal Plants by Subdistrict and Kind of Plant in Lombok Utara Regency (m²), 2018 and 2019

Kecamatan Subdistrict	Jahe/Ginger		Laos/Lengkuas/Galanga	
	2018	2019	2018	2019
(1)	(2)	(3)	(4)	(5)
PEMENANG	80	-	110	-
TANJUNG	-	-	-	-
GANGGA	-	-	-	-
KAYANGAN	-	-	-	-
BAYAN	6	3	4	7
LOMBOK UTARA	86	3	114	7

Lanjutan Tabel/*Continued Table 5.2.5*

Kecamatan Subdistrict	Kencur/ <i>East Indian Galangal</i>		Kunyit/ <i>Turmeric</i>	
	2018	2019	2018	2019
(1)	(6)	(7)	(8)	(9)
PEMENANG	-	-	30	-
TANJUNG	-	-	-	-
GANGGA	-	-	-	-
KAYANGAN	-	-	-	-
BAYAN	1	1	6	9
LOMBOK UTARA	1	1	36	9

Sumber/*Source*: BPS, Statistik Pertanian Hortikultura SPH-TBF/*BPS-Statistics Indonesia, Agricultural Statistic for Horticulture SPH-TBF*

Tabel
Table 5.2.6

Produksi Tanaman Biofarmaka Menurut Kecamatan dan Jenis Tanaman di Kabupaten Lombok Utara (kg), 2018 and 2019

Production of Medicinal Plants by Subdistrict and Kind of Plant in Lombok Utara Regency (kg), 2018 and 2019

Kecamatan Subdistrict	Jahe/Ginger		Laos/Lengkuas/Galanga	
	2018	2019	2018	2019
(1)	(2)	(3)	(4)	(5)
PEMENANG	125	-	170	-
TANJUNG	-	-	-	-
GANGGA	-	-	-	-
KAYANGAN	-	-	-	-
BAYAN	8	4	7	8
LOMBOK UTARA	133	4	177	8

Lanjutan Tabel/*Continued Table 5.2.6*

Kecamatan Subdistrict	Kencur/ <i>East Indian Galangal</i>		Kunyit/ <i>Turmeric</i>	
	2018	2019	2018	2019
(1)	(6)	(7)	(8)	(9)
PEMENANG	-	-	30	-
TANJUNG	-	-	-	-
GANGGA	-	-	-	-
KAYANGAN	-	-	-	-
BAYAN	1	1	9	8
LOMBOK UTARA	1	1	39	8

Sumber/*Source*: BPS, Statistik Pertanian Hortikultura SPH-TBF/BPS-*Statistics Indonesia, Agricultural Statistic for Horticulture SPH-TBF*

Tabel
Table 5.2.7

**Luas Panen Tanaman Biofarmaka Menurut Jenis Tanaman
di Kabupaten Lombok Utara (m²), 2016–2019**
*Harvested Area of Medicinal Plants by Kind of Plant in
Lombok Utara Regency(m²), 2016–2019*

Jenis Tanaman Kind of Plants	2016	2017	2018	2019
(1)	(2)	(3)	(4)	(5)
Dlingo/Dringo/Sweet Root/Calamus	–	–	–	–
Jahe/Ginger	5	2	86	3
Kapulaga/Java Cardamon	–	–	–	–
Keji Beling/Kecibeling/Strobianthes crispa	–	–	–	–
Kencur/East Indian Galangal	–	–	1	1
Kunyit/Turmeric	3	2	36	9
Laos/Lengkuas/Galanga	2	1	114	7
Lempuyang/Zingiber Aromaticum	–	–	–	–
Lidah Buaya/Oliviera	–	–	–	–
Mahkota Dewa/God's Crown	–	–	–	–
Mengkudu/Pace/Indian Mulberry	–	–	–	–
Sambiloto/King of Bitter	–	–	–	–
Temuireng/Black Turmeric	–	–	–	–
Temukunci/Chinese Keys	–	–	–	–
Temulawak/Java Turmeric	–	–	–	–

Sumber/Source:

BPS, Statistik Pertanian Hortikultura SPH-TBF/BPS-Statistics Indonesia, Agricultural Statistic for Horticulture SPH-TBF

Tabel
Table 5.2.8

Produksi Tanaman Biofarmaka Menurut Jenis Tanaman di Kabupaten Lombok Utara (kg), 2016–2019
Production of Medicinal Plants by Kind of Plant in Lombok Utara Regency (kg), 2016–2019

Jenis Tanaman <i>Kind of Plants</i>	2016	2017	2018	2019
(1)	(2)	(3)	(4)	(5)
Dlingo/Dringo/Sweet Root/Calamus	–	–	–	–
Jahe/Ginger	12	8	133	4
Kapulaga/Java Cardamon	–	–	–	–
Keji Beling/Kecibeling/Strobianthes crispa	–	–	–	–
Kencur/East Indian Galangal	–	–	1	1
Kunyit/Turmeric	4	10	39	8
Laos/Lengkuas/Galanga	2	6	177	8
Lempuyang/Zingiber Aromaticum	–	–	–	–
Lidah Buaya/Oliviera	–	–	–	–
Mahkota Dewa/God's Crown	–	–	–	–
Mengkudu/Pace/Indian Mulberry	–	–	–	–
Sambiloto/King of Bitter	–	–	–	–
Temuireng/Black Turmeric	–	–	–	–
Temukunci/Chinese Keys	–	–	–	–
Temulawak/Java Turmeric	–	–	–	–

Sumber/Source:

BPS, Statistik Pertanian Hortikultura SPH-TBF/BPS-Statistics Indonesia, Agricultural Statistic for Horticulture SPH-TBF

Tabel
Table 5.2.9

Luas Panen Tanaman Hias Menurut Kecamatan dan Jenis Tanaman di Kabupaten Lombok Utara (m²), 2018 and 2019
Harvested Area of Ornamental Plants by Subdistrict and Kind of Plant in Lombok Utara Regency (m²), 2018 and 2019

Kecamatan Subdistrict	Anggrek/ <i>Orchid</i>		Krisan/ <i>Chrysantemum</i>	
	2018	2019	2018	2019
(1)	(2)	(3)	(4)	(5)
PEMENANG	-	-	-	-
TANJUNG	-	-	-	-
GANGGA	-	-	-	-
KAYANGAN	-	-	-	-
BAYAN	-	-	-	-
LOMBOK UTARA	-	-	-	-

Lanjutan Tabel/*Continued Table 5.2.9*

Kecamatan Subdistrict	Mawar/Rose		Sedap Malam/Tuberose	
	2018	2019	2018	2019
(1)	(6)	(7)	(8)	(9)
PEMENANG	-	-	-	-
TANJUNG	-	-	-	-
GANGGA	-	-	-	-
KAYANGAN	-	-	-	-
BAYAN	-	-	-	-
LOMBOK UTARA	-	-	-	-

Sumber/Source: BPS, Statistik Pertanian Hortikultura SPH-TH/BPS-Statistics Indonesia, *Agricultural Statistik for Horticulture SPH-TH*

Tabel
Table 5.2.10

Produksi Tanaman Hias Menurut Kecamatan dan Jenis Tanaman di Kabupaten Lombok Utara (tangkai), 2018 and 2019

Production of Ornamental Plants by Subdistrict and Kind of Plant in Lombok Utara Regency (stalks), 2018 and 2019

Kecamatan Subdistrict	Anggrek/ <i>Orchid</i>		Krisan/ <i>Chrysantemum</i>	
	2018	2019	2018	2019
(1)	(2)	(3)	(4)	(5)
PEMENANG	-	-	-	-
TANJUNG	-	-	-	-
GANGGA	-	-	-	-
KAYANGAN	-	-	-	-
BAYAN	-	-	-	-
LOMBOK UTARA	-	-	-	-

Lanjutan Tabel/*Continued Table* 5.2.10

Kecamatan Subdistrict	Mawar/Rose		Sedap Malam/Tuberose	
	2018	2019	2018	2019
(1)	(6)	(7)	(8)	(9)
PEMENANG	-	-	-	-
TANJUNG	-	-	-	-
GANGGA	-	-	-	-
KAYANGAN	-	-	-	-
BAYAN	-	-	-	-
LOMBOK UTARA	-	-	-	-

Sumber/Source: BPS, Statistik Pertanian Hortikultura SPH-TH/BPS-Statistics Indonesia, *Agricultural Statistik for Horticulture SPH-TH*

Tabel
Table 5.2.11

Luas Panen Tanaman Hias Menurut Jenis Tanaman di Kabupaten Lombok Utara (m²), 2016–2019
Harvested Area of Ornamental Plants by Kind of Plant in Lombok Utara Regency (m²), 2016–2019

Jenis Tanaman Kind of Plants	2016	2017	2018	2019
(1)	(2)	(3)	(4)	(5)
Adenium (Kamboja Jepang)/Adenium obesum	–	–	–	–
Aglaonema/Chinese evergreens	–	–	–	–
Anggrek/Orchid	–	–	–	–
Anthurium Bunga/Flamingo Lily Flower	–	–	–	–
Anthurium Daun/Laceleaf	–	–	–	–
Anyelir/Carnation	–	–	–	–
Caladium/Heart of Jesus	–	–	–	–
Cordylone/Cordylone	–	–	–	–
Diffenbachia/Dumb canes	–	–	–	–
Dracaena/Dracaena	–	–	–	–
Euphorbia/Spurges	–	–	–	–
Gladiol/Gladiol	–	–	–	–
Herbras/Gerbera	–	–	–	–
Krisan/Chrysantemum	–	–	–	–
Mawar/Rose	–	–	–	–
Melati/Jasmine	–	–	–	–
Monstera/Swiss cheese plant	–	–	–	–
Pakis/Fern	–	–	–	–
Palem/Palm	–	–	–	–
Pedang-pedangan/Sansevieria	–	–	–	–
Pisang–pisangan/Heliconia	–	–	–	–
Philodendron/Philodendron	–	–	–	–
Sedap Malam/Tuberose	–	–	–	–
Soka/Ixora	–	–	–	–

Sumber/Source: BPS, Statistik Pertanian Hortikultura SPH-TH/BPS-Statistics Indonesia, Agricultural Statistik for Horticulture SPH-TH

Tabel
Table 5.2.12

Produksi Tanaman Hias Menurut Jenis Tanaman di Kabupaten Lombok Utara (tangkai), 2018–2019
Production of Ornamental Plants by Kind of Plant in Lombok Utara Regency (stalks), 2018–2019

Jenis Tanaman Kind of Plants	2016	2017	2018	2019
(1)	(2)	(3)	(4)	(5)
Adenium (Kamboja Jepang)/Adenium obesum	–	–	–	–
Aglaonema/Chinese evergreens	–	–	–	–
Anggrek/Orchid	–	–	–	–
Anthurium Bunga/Flamingo Lily Flower	–	–	–	–
Anthurium Daun/Laceleaf	–	–	–	–
Anyelir/Carnation	–	–	–	–
Caladium/Heart of Jesus	–	–	–	–
Cordylina/Cordylina	–	–	–	–
Diffenbachia/Dumb canes	–	–	–	–
Dracaena/Dracaena	–	–	–	–
Euphorbia/Spurges	–	–	–	–
Gladiol/Gladiol	–	–	–	–
Herbras/Gerbera	–	–	–	–
Krisan/Chrysantemum	–	–	–	–
Mawar/Rose	–	–	–	–
Melati/Jasmine	–	–	–	–
Monstera/Swiss cheese plant	–	–	–	–
Pakis/Fern	–	–	–	–
Palem/Palm	–	–	–	–
Pedang-pedangan/Sansevieria	–	–	–	–
Pisang–pisangan/Heliconia	–	–	–	–
Philodendron/Philodendron	–	–	–	–
Sedap Malam/Tuberose	–	–	–	–
Soka/Ixora	–	–	–	–

Sumber/Source: BPS, Statistik Pertanian Hortikultura SPH-TH/BPS-Statistics Indonesia, Agricultural Statistik for Horticulture SPH-TH

Tabel
Table 5.2.13

Produksi Buah-buahan Menurut Kecamatan dan Jenis Tanaman di Kabupaten Lombok Utara (kuintal), 2018 and 2019
Production of Fruits by Subdistrict and Kind of Plant in Lombok Utara Regency (quintal), 2018 and 2019

Kecamatan Subdistrict (1)	Mangga/Mango		Durian/Durian	
	2018 (2)	2019 (3)	2018 (4)	2019 (5)
PEMENANG	3.505	3.432	127	112
TANJUNG	1.300	815	675	245
GANGGA	-	80	3.250	90
KAYANGAN	140.247	44.354	2.467	508
BAYAN	29.924	27.774	-	927
LOMBOK UTARA	174.976	76.455	6.519	1.882

Lanjutan Tabel/*Continued Table* 5.2.13

Kecamatan Subdistrict	Jeruk/Orange		Pisang/Banana	
	2018	2019	2018	2019
(1)	(6)	(7)	(8)	(9)
PEMENANG	112	160	8.210	8.055
TANJUNG	-	-	240	284
GANGGA	-	-	2.787	808
KAYANGAN	139	211	2.968	22.391
BAYAN	470	31	9.860	14.361
LOMBOK UTARA	721	194	24.065	45.899

Lanjutan Tabel/*Continued Table* 5.2.13

Kecamatan Subdistrict	Pepaya/Papaya		Salak/Salacca	
	2018	2019	2018	2019
(1)	(10)	(11)	(12)	(13)
PEMENANG	268	306	-	-
TANJUNG	93	160	-	-
GANGGA	130	14	13	3
KAYANGAN	1.211	4.382	-	-
BAYAN	583	2.084	-	-
LOMBOK UTARA	2.285	6.946	13	3

Sumber/Source: BPS, Statistik Pertanian Hortikultura SPH-BST/BPS-Statistics Indonesia, *Agricultural Statistic for Horticulture SPH-BST*

Tabel
Table 5.2.14**Produksi Buah–Buahan dan Sayuran Tahunan Menurut Jenis Tanaman di Kabupaten Lombok Utara (kuintal), 2016–2019*****Production of Annual Fruits and Vegetables by Kind of Plant in Lombok Utara Regency (quintal), 2016–2019***

Jenis Tanaman <i>Kind of Plants</i>	2016	2017	2018	2019
(1)	(2)	(3)	(4)	(5)
Buah–Buahan/ Fruits:				
Alpukat/ <i>Avocado</i>	877	1.471	1.777	818
Anggur/ <i>Grape</i>	3	14	15	16
Apel/ <i>Apple</i>	-	-	-	-
Belimbing/ <i>Star Fruit</i>	216	150	149	186
Duku/Langsat/Kokosan/ <i>Duku</i>	286	19	15	18
Durian/ <i>Durian</i>	1.295	6.028	6.519	1.882
Jambu Air/ <i>Rose Apple</i>	772	218	230	794
Jambu Biji/ <i>Guava</i>	456	293	316	713
Jeruk Besar/ <i>Pomelo</i>	28	68	115	208
Jeruk Siam/Keprok/ <i>Tangerine/Orange</i>	1.738	622	606	194
Jeruk/ <i>Orange (Tangerine + Pomelo)</i>	1.766	690	721	402
Mangga/ <i>Mango</i>	16.040	180.567	174.976	76.455
Manggis/ <i>Mangosteen</i>	962	252	492	298

Lanjutan Tabel/*Continued Table* 5.2.14

Jenis Tanaman <i>Kind of Plants</i>	2016	2017	2018	2019
(1)	(2)	(3)	(4)	(5)
Markisa/ <i>Marquisa</i>	-	-	-	-
Nangka/Cempedak/ <i>Jack Fruit</i>	11.304	21.694	28.240	24.244
Nenas/ <i>Pineapple</i>	4	-	16	-
Pepaya/ <i>Papaya</i>	5.641	3.723	2.285	6.946
Pisang/ <i>Banana</i>	49.127	38.052	24.065	45.899
Rambutan/ <i>Rambutan</i>	3.718	248	2.481	2.076
Salak/ <i>Salacca</i>	85	78	13	3
Sawo/Sapodilla/ <i>Star Apple</i>	2.946	3.140	1.613	2.069
Sirsak/ <i>Soursop</i>	989	307	243	607
Sukun/ <i>Bread Fruit</i>	73	74	66	78
Sayuran/ <i>Vegetables</i>				
Jengkol/ <i>Jengkol</i>	-	-	-	-
Melinjo/ <i>Melinjo</i>	862	429	663	527
Petai/ <i>Twisted Cluster Bean</i>	-	-	-	-

Sumber/*Source*: BPS, Statistik Pertanian Hortikultura SPH-BST/BPS-*Statistics Indonesia, Agricultural Statistic for Horticulture SPH-BST*

5.3 PERKEBUNAN ESTATE CROPS

Tabel 5.2.1 **Luas Areal Tanaman Perkebunan Menurut Kecamatan dan Jenis Tanaman di Kabupaten Lombok Utara (ha), 2018 dan 2019**
Planted Area of Estate Crops by Subdistrict and Type of Crops in Lombok Utara Regency (ha), 2018 dan 2019

Kecamatan Subdistrict	Kelapa Sawit/Oil Palm		Kelapa/Coconut	
	2018	2019	2018	2019
(1)	(2)	(3)	(4)	(5)
PEMENANG	-	-	2.652,40	2.638,73
TANJUNG	-	-	3.499,70	3.483,46
GANGGA	-	-	1.777,15	1.765,17
KAYANGAN	-	-	1.499,15	1.488,96
BAYAN	-	-	2.047,60	2.033,03
LOMBOK UTARA	-	-	11.476,00	11.409,35

Lanjutan Tabel/*Continued Table 5.3.1*

Kecamatan Subdistrict	Karet/Rubber		Kopi/Coffee	
	2018	2019	2018	2019
(1)	(6)	(7)	(8)	(9)
PEMENANG	-	-	196,30	194,88
TANJUNG	-	-	184,72	177,40
GANGGA	-	-	757,00	733,74
KAYANGAN	-	-	114,79	110,34
BAYAN	-	-	200,00	192,75
LOMBOK UTARA	-	-	1.452,81	1.409,11

Lanjutan Tabel/*Continued Table 5.3.1*

Kecamatan Subdistrict	Kakao/Cocoa		Tebu/Sugar cane	
	2018	2019	2018	2019
(1)	(10)	(11)	(12)	(13)
PEMENANG	270,15	289,43	-	-
TANJUNG	781,00	781,07	-	-
GANGGA	1.663,55	1.719,05	-	-
KAYANGAN	927,40	1.055,78	-	-
BAYAN	578,25	658,25	-	-
LOMBOK UTARA	4.220,35	4.503,58	-	-

Lanjutan Tabel/*Continued Table 5.3.1*

Kecamatan Subdistrict	Teh/Tea		Tembakau/Tobacco	
	2018	2019	2018	2019
(1)	(14)	(15)	(16)	(17)
PEMENANG	-	-	1,00	4,10
TANJUNG	-	-	-	-
GANGGA	-	-	17,00	14,00
KAYANGAN	-	-	4,00	2,75
BAYAN	-	-	6,50	1,50
LOMBOK UTARA	-	-	28,50	22,35

Catatan/Note: ...
 Sumber/Source: Dinas Ketahanan Pangan dan Pertanian Kabupaten Lombok Utara/ Food Endurance and Agriculture Office of Lombok Utara Regency

Tabel
Table 5.3.2

Produksi Perkebunan Menurut Kecamatan dan Jenis Tanaman di Kabupaten Lombok Utara (ton), 2018 dan 2019
Production of Estate by Subdistrict and Type of Crops in Lombok Utara Regency (ton), 2018 and 2019

Kecamatan Subdistrict	Kelapa Sawit/Oil Palm		Kelapa/Coconut	
	2018	2019	2018	2019
(1)	(2)	(3)	(4)	(5)
PEMENANG	-	-	2.986,90	3.051,40
TANJUNG	-	-	4.002,10	3.868,35
GANGGA	-	-	1.834,50	1.907,89
KAYANGAN	-	-	1.287,60	1.353,99
BAYAN	-	-	1.949,60	2.049,32
LOMBOK UTARA	-	-	12.060,70	12.230,95

Lanjutan Tabel/Continued Table 5.3.2

Kecamatan Subdistrict	Karet/Rubber		Kopi/Coffee	
	2018	2019	2018	2019
(1)	(6)	(7)	(8)	(9)
PEMENANG	-	-	74,00	76,33
TANJUNG	-	-	95,10	93,04
GANGGA	-	-	400,00	409,22
KAYANGAN	-	-	53,90	52,23
BAYAN	-	-	87,00	93,98
LOMBOK UTARA	-	-	710,00	724,79

Lanjutan Tabel/*Continued Table 5.3.2*

Kecamatan Subdistrict	Kakao/Cocoa		Tebu/Sugar cane	
	2018	2019	2018	2019
(1)	(10)	(11)	(12)	(13)
PEMENANG	76,20	102,29	-	-
TANJUNG	366,20	360,87	-	-
GANGGA	720,00	830,03	-	-
KAYANGAN	233,90	265,59	-	-
BAYAN	167,70	184,12	-	-
LOMBOK UTARA	1.564,00	1.742,91	-	-

Lanjutan Tabel/*Continued Table 5.3.2*

Kecamatan Subdistrict	Teh/ <i>Tea</i>		Tembakau/ <i>Tobacco</i>	
	2018	2019	2018	2019
(1)	(14)	(15)	(16)	(17)
PEMENANG	-	-	0,80	2,70
TANJUNG	-	-	-	-
GANGGA	-	-	15,00	9,72
KAYANGAN	-	-	3,70	1,50
BAYAN	-	-	5,70	0,79
LOMBOK UTARA	-	-	25,20	14,71

Catatan/*Note:* ...
 Sumber/*Source:* Dinas Ketahanan Pangan dan Pertanian Kabupaten Lombok Utara/ *Food Endurance and Agriculture Office of Lombok Utara Regency*

06

PERTAMBANGAN DAN ENERGI
MINING AND ENERGY

<https://lombokutarakab.bps.go.id>



PENJELASAN TEKNIS

1. Perusahaan Listrik milik Negara (PLN) adalah perusahaan yang berusaha di bidang tenaga listrik untuk kepentingan masyarakat dan negara dan meliputi usaha-usaha seperti:
 - a) produksi, transmisi, dan distribusi tenaga listrik;
 - b) perencanaan dan pembangunan tenaga listrik;
 - c) pengusahaan dan pengembangan tenaga listrik;
 - d) pengusahaan jasa-jasa di bidang tenaga listrik.
2. Perusahaan Air Bersih adalah perusahaan/usaha yang melakukan kegiatan pengadaan, penjernihan, penyediaan dan penyaluran air bersih secara langsung melalui pipa penyalur atau mobil tangki kepada pelanggan ke rumah tangga, industri dan konsumen lainnya dengan tujuan komersial. Perusahaan/ usaha air bersih yang dicakup adalah Perusahaan Air Minum (PAM), Perusahaan Daerah Air Minum (PDAM) dan Badan Pengelola Air Minum (BPAM) maupun perusahaan/usaha swasta lainnya.
3. Volume air bersih yang disalurkan adalah banyaknya air bersih yang disalurkan oleh perusahaan air bersih (dalam satuan m³). Semakin besar volume air bersih yang disalurkan maka akan semakin terpenuhi kebutuhan konsumen.

TECHNICAL NOTES

1. *State Electricity Company (PLN) is a company that engages in electricity for the benefit of the community and the state and includes businesses such as:*
 - a) the production, transmission and distribution of electricity;*
 - b) electric power planning and development;*
 - c) electricity exploitation and development;*
 - d) the operation of services in the electricity sector.*
2. *Water Company is a company/ business that carries out the activities of supplying, purifying, supplying and distributing clean water directly through distribution pipes or tank trucks to customers to households, industries and other consumers for commercial purposes. Clean water companies/ businesses covered are Drinking Water Companies (PAM), Regional Drinking Water Companies (PDAM) and Drinking Water Management Bodies (BPAM) as well as other private companies / businesses.*
3. *Volume of water distributed is the amount of water that can be distributed by the water company (in units of m³). The greater the volume of water distributed it will be increasingly fulfilled the needs of consumers for clean water.*

ULASAN

Pembangunan listrik di Kabupaten Lombok Utara terus ditingkatkan. Dengan upaya yang sungguh-sungguh, sehingga jumlah pelanggan listrik juga terus mengalami peningkatan setiap tahunnya dan akan terus diperluas di seluruh kecamatan sehingga seluruh masyarakat akan mendapatkan aliran listrik yang sangat berguna untuk menunjang kehidupan sehari-hari sekaligus menunjang perekonomian masyarakat.

Pembangunan di bidang air bersih oleh PDAM sampai dengan 2019 baru mampu melayani sebagian kecil masyarakat di Lombok Utara agar kebutuhan air bersih dapat terpenuhi.

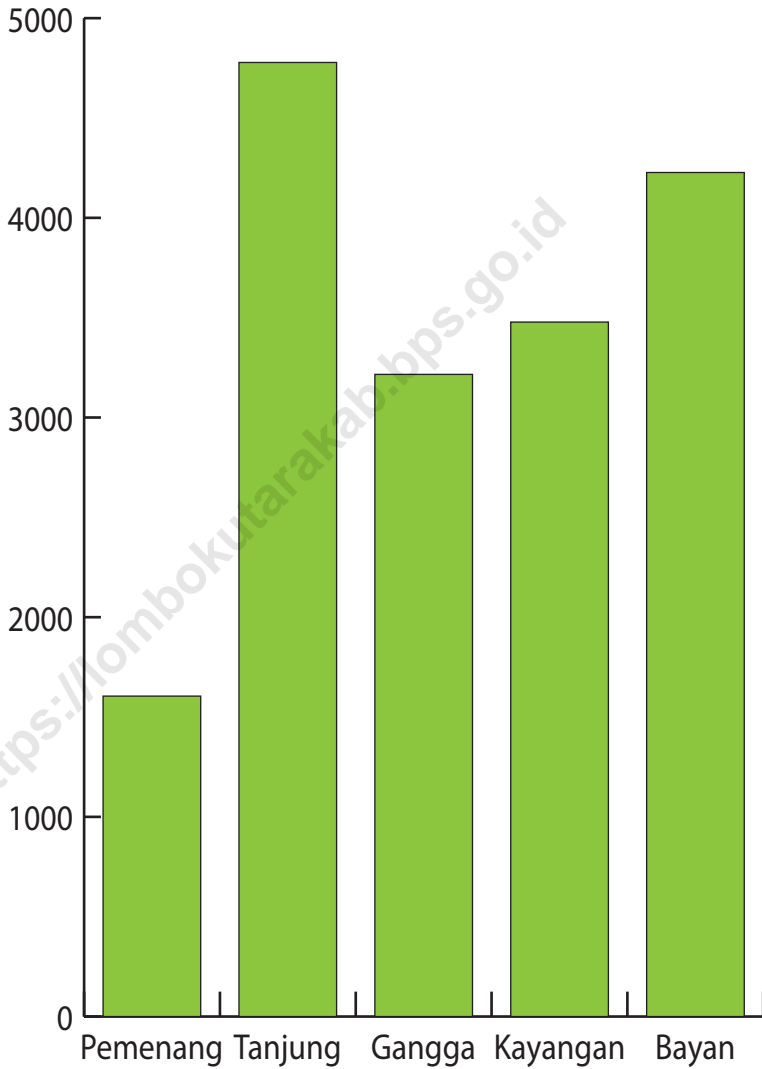
DESCRIPTION

Development of electricity in the Lombok Utara Regency improved time by time. With earnest efforts, so the number of electricity customers also continue to increase each year and will continue to be expanded in all subdistricts that all family will have electricity very useful to support the daily life as well as supporting the economy.

Development of clean water is entrusted to new taps to 2019 able to serve the small percentage of people in Lombok Utara Regency.

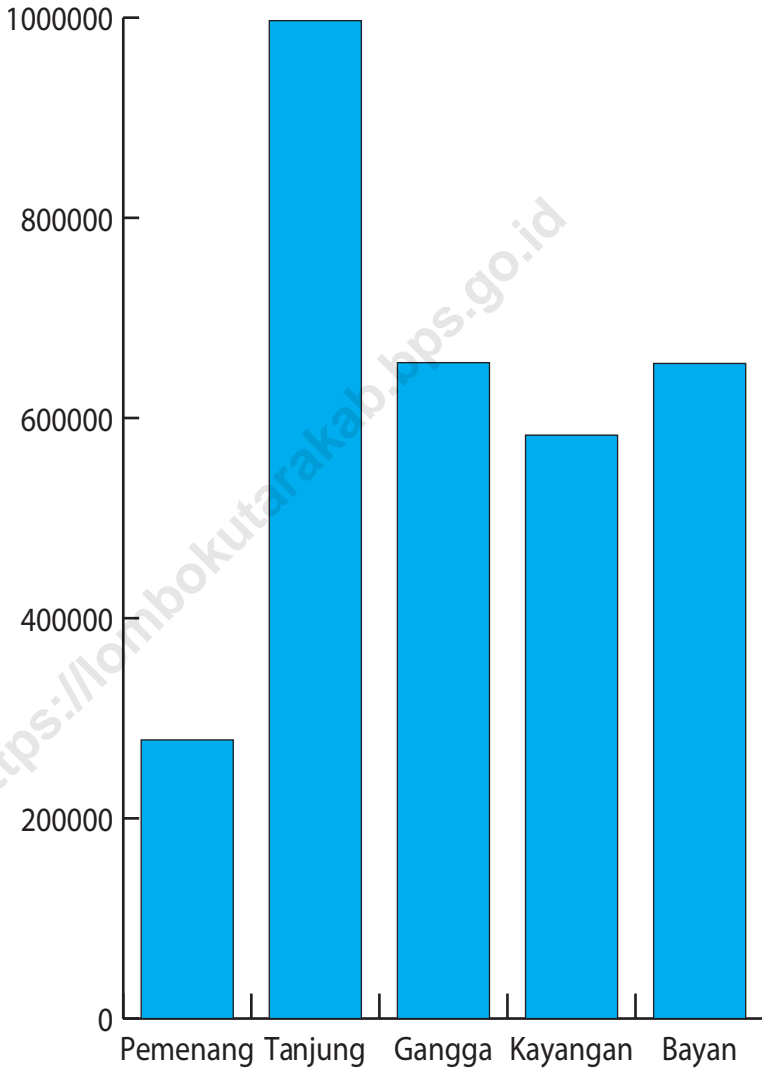
Gambar 6.1
Figures

Pelanggan PDAM menurut Kecamatan, 2019
Costumers PDAM by Subdistrict, 2019



Sumber/Source: PDAM Lombok Utara/ Regional Water Supply Company of Lombok Utara Regency

Gambar 6.2 Jumlah Air yang Disalurkan (m³), 2019
Figures 6.2 Amount of Water Distributed (m³), 2019



Sumber/Source: PDAM Lombok Utara/ Regional Water Supply Company of Lombok Utara Regency

Tabel
Table 6.1

Daya Terpasang, Produksi, dan Distribusi Listrik PT. PLN (Persero) pada Cabang/Ranting PLN Menurut Kecamatan di Kabupaten Lombok Utara, 2019
Installed Electricity Power, Production, and Distribution of PT. PLN (Persero) at PLN Branch by Subdistrict in Lombok Utara Regency, 2019

Kecamatan Subdistrict	Daya Terpasang Installed Electricity Power (KVA)	Produksi Listrik Electricity Production (KWh)	Listrik Terjual Electricity Sold (KWh)	Dipakai Sendiri Own Used (KWh)	Susut/ Hilang Shrinkage/ Lost (KWh)
(1)	(2)	(3)	(4)	(5)	(6)
PEMENANG	NA	NA	NA	NA	NA
TANJUNG	NA	NA	NA	NA	NA
GANGGA	NA	NA	NA	NA	NA
KAYANGAN	NA	NA	NA	NA	NA
BAYAN	NA	NA	NA	NA	NA
LOMBOK UTARA	123.639	12.298.066	11.791.734	1.230	505.103

Catatan/Note: Data untuk level Kecamatan tidak dapat ditampilkan/ Data for the Subdistrict level cannot be displayed
 Sumber/Source: PT. PLN (Persero)

Tabel
Table 6.2

Jumlah Pelanggan Listrik Menurut Kecamatan di Kabupaten Lombok Utara, 2015–2019
Number of Electricity Customers by Subdistrict in Lombok Utara Regency, 2015–2019

Kecamatan Subdistrict	2015	2016	2017	2018	2019
(1)	(2)	(3)	(4)	(5)	(6)
PEMENANG	NA	NA	NA	NA	NA
TANJUNG	NA	NA	NA	NA	NA
GANGGA	NA	NA	NA	NA	NA
KAYANGAN	NA	NA	NA	NA	NA
BAYAN	NA	NA	NA	NA	NA
LOMBOK UTARA	82.401

Catatan/Note:
Sumber/Source:

Data Pelanggan 2015 - 2018 tidak dapat ditampilkan/ Customer Data for 2015 - 2018 cannot be displayed
PT. PLN (Persero)

Tabel
Table 6.3

Jumlah Pelanggan dan Air yang Disalurkan Menurut Kecamatan in Kabupaten Lombok Utara, 2019
Number of Customers and Distributed Water by Subdistrict in Lombok Utara Regency, 2019

Kecamatan Subdistrict	Pelanggan Number of Customers	Air Disalurkan Distributed Water (m ³)	Nilai Value (Rp)
(1)	(2)	(3)	(4)
PEMENANG	1.605	278.396	1.638.718.630
TANJUNG	4.778	996.971	3.583.370.990
GANGGA	3.216	655.321	1.754.888.200
KAYANGAN	3.478	582.910	1.556.196.600
BAYAN	4.227	654.509	1.710.396.530
LOMBOK UTARA	17.304	3.168.107	10.243.570.950

Sumber/Source: PDAM Lombok Utara/ Regional Water Supply Company of Lombok Utara Regency

07

**PARIWISATA
TOURISM**



PENJELASAN TEKNIS

1. Restoran adalah tempat usaha yang mempergunakan seluruh bangunan secara permanen untuk menyediakan jasa pangan yang pengolahannya dan penyajiannya secara langsung di tempat sesuai dengan keinginan para pengguna jasa. Restoran mempunyai ciri bahwa pembeli dikenakan pajak. Izin restoran dan kualifikasinya diberikan oleh Ditjen Pariwisata atau Kanwil Parpostel setempat.
2. Rumah Makan adalah tempat usaha yang menyediakan jasa pangan yang pengolahan makanannya bisa dilakukan di luar rumah makan, dan biasanya pembeli dikenakan pajak. Izin rumah makan diberikan oleh Dinas Pariwisata Daerah atau Direktorat Perekonomian/ Bagian Perekonomian Pemerintah daerah setempat.
3. Konsep dan definisi pariwisata mengikuti rekomendasi United Nations World Tourism Organization (UNWTO).
4. Wisatawan mancanegara (wisman) ialah setiap orang yang melakukan perjalanan ke suatu negara di luar negara tempat tinggalnya, kurang dari satu tahun, didorong oleh suatu tujuan utama (bisnis, berlibur, atau tujuan pribadi lainnya), selain untuk bekerja dengan penduduk

TECHNICAL NOTES

1. *Restaurant is a place of business that use the entire building permanently to provide food processing services and presented directly in place in accordance with the wishes of service users. Restaurant has characteristic that the buyers have to pay taxes. The license of restaurant and its qualifcations are awarded by the Directorate General of Tourism or the Regional Office of Tourism, Post, and Telecommunications.*
2. *Food Stall is a place of business that provide providing food services that food processing can be done outside the facility, and usually the buyers pay taxes. The license of food stall is granted by the Regional Office of Tourism or the Directorate/ Section of Economic Affairs at the local government.*
3. *The concept and definition of tourism refers to the recommendations of the United Nations World Tourism Organization (UNWTO).*
4. *An International Visitor is any person taking a trip to a main destination outside his/her usual environment, for less than a year, for any main purpose (business, leisure or other personal purpose) other than to be employed by a resident entity in the country visited.*

- negara yang dikunjungi.
5. Wisatawan Nusantara adalah seseorang yang melakukan perjalanan di wilayah teritori suatu negara, dalam hal ini Indonesia, dengan lama perjalanan kurang dari 6 bulan dan bukan bertujuan untuk memperoleh penghasilan di tempat yang dikunjungi serta bukan merupakan perjalanan rutin (sekolah atau bekerja), dengan mengunjungi objek wisata komersial, dan atau menginap di akomodasi komersial, dan atau jarak perjalanan lebih besar atau sama dengan 100 (seratus) kilometer pergi-pulang.
 6. Hotel bintang adalah usaha penyediaan jasa pelayanan penginapan, makan minum serta jasa lainnya bagi umum dengan menggunakan sebagian atau seluruh bangunan. Usaha ini dikelola secara komersial serta memenuhi ketentuan persyaratan sebagai hotel bintang (termasuk berlian) yang ditetapkan dalam surat keputusan instansi yang membinanya. Misalnya hotel bintang lima, hotel bintang empat, dan seterusnya.
5. *An Domestic tourist is someone who travels in the territory of a country, in this case Indonesia, with a travel time of less than 6 months and is not intended to earn income in the places visited and is not a routine trip (school or work), by visiting tourist objects commercial, and /or overnight stay in commercial accommodation, and or travel distance greater than or equal to 100 (one hundred) kilometers round trip.*
 6. *A classified hotel is the business of providing an accommodation, eating and drinking as well as other services for the public by using a building or a part of a building. It is managed commercially and meets specified requirements as a star hotel (including diamonds) set forth in the decree of fostering agency. For example, five star hotel, four star hotel, and so on.*

ULASAN

Kabupaten Lombok Utara memiliki pesona alam yang indah. Hal tersebut mendukung bertumbuhnya usaha di bidang pariwisata. Wisata alam yang menjadi primadona adalah wisata pantai yang terpusat di Tiga Gili di Kecamatan Pemenang. Selain itu wisata budaya juga menjadi pilihan wisatawan.

Salah satu barometer perkembangan pariwisata di Kabupaten Lombok Utara adalah jumlah hotel dan restoran. Jumlah hotel tahun 2019 sebanyak 707 hotel, terdiri dari 5 hotel berbintang dan 702 hotel non-bintang.

Jumlah wisatawan yang menginap di hotel di Lombok Utara tahun 2019 mencapai 636.436 wisatawan. Wisatawan yang menginap di Kabupaten Lombok Utara didominasi oleh wisatawan mancanegara sebanyak 588.008 wisatawan mancanegara.

DESCRIPTION

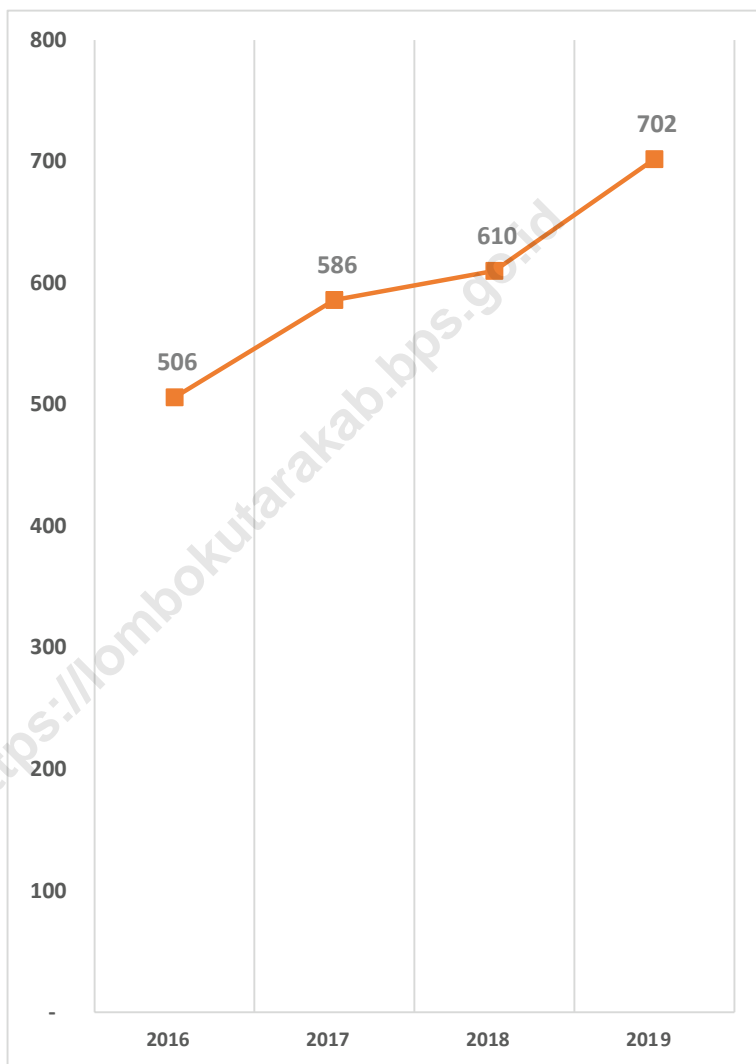
Lombok Utara has a beautiful scenery. It supports the growth of tourism businesses. Natural attractions that be an excellent is beach resort which concentrated on the three Gili in the Pemenang District. While that cultural tourists are also an option of the tourism.

One barometer of tourism development in Lombok Utara Regency is the number of hotels and restaurants. The number of hotels in 2019 is 707 hotels, consisting of 5 star hotels and 702 non-star hotels.

The number of tourists staying at hotels in Lombok Utara Regency in 2019 reached 636,436. Tourists who stay in North Lombok Regency are dominated by foreign tourists as many as 588,008 foreign tourists.

Gambar 7.1
Figures

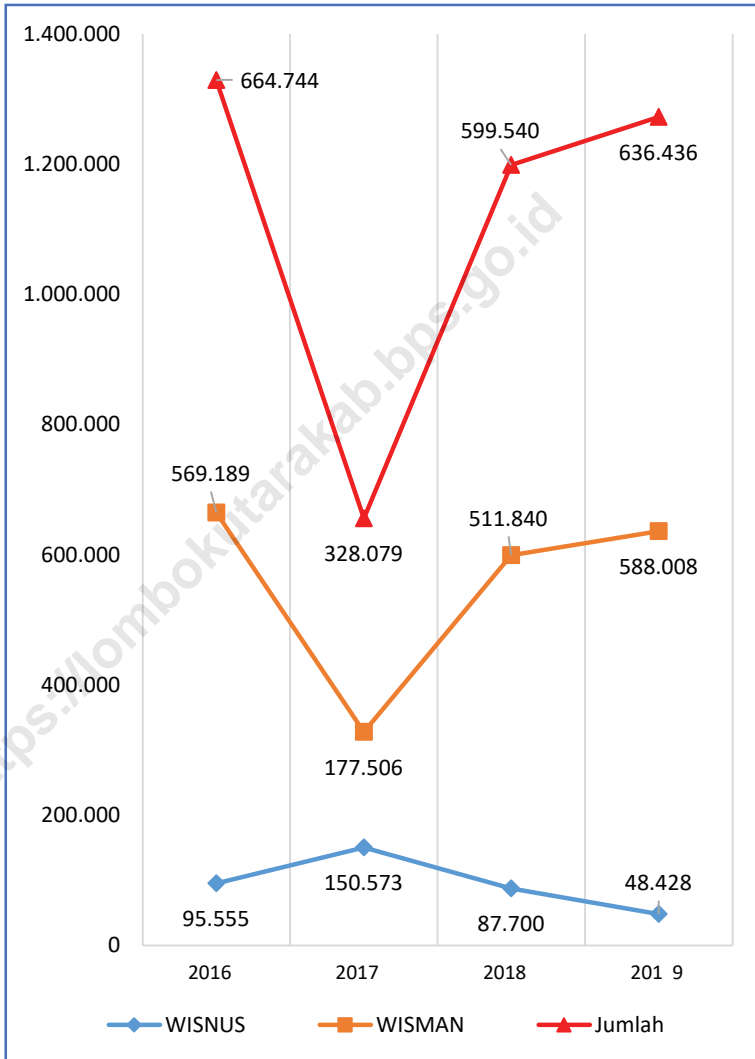
Jumlah Hotel Melati, 2016-2019
Number of Budget Hotels, 2016-2019



Sumber/Source : Dinas Kebudayaan dan Pariwisata Kabupaten Lombok Utara/ Culture and Tourism Office of Lombok Utara Regency

Gambar 7.2
Figures

Jumlah Wisatawan yang Menginap, 2016-2019
Number of Tourist Stays, 2016-2019



Sumber/Source : Dinas Kebudayaan dan Pariwisata Kabupaten Lombok Utara/ Culture and Tourism Office of Lombok Utara Regency

Tabel
Table 7.1

**Jumlah Rumah Makan/Restoran Menurut Kecamatan,
2018–2019**
Number of Restaurants by Subdistrict, 2018–2019

Kecamatan Subdistrict	2018	2019
(1)	(4)	(5)
PEMENANG	108	112
TANJUNG	7	16
GANGGA	3	5
KAYANGAN	-	-
BAYAN	31	5
LOMBOK UTARA	149	138

Catatan/Note: ...

Sumber/Source: BPS, Pendataan Potensi Desa (Podes)/BPS-Statistics Indonesia, Village Potential Data Collecting

Tabel
Table 7.2

Jumlah Hotel Berbintang Menurut Kecamatan, 2016–2019
Number of Star Hotels by Subdistrict, 2016–2019

Kecamatan Subdistrict	2016	2017	2018	2019
(1)	(2)	(3)	(4)	(5)
PEMENANG	2	2	2	2
TANJUNG	3	3	3	3
GANGGA	-	-	-	-
KAYANGAN	-	-	-	-
BAYAN	-	-	-	-
LOMBOK UTARA	5	5	5	5

Sumber/Source: Dinas Kebudayaan dan Pariwisata Kabupaten Lombok Utara/ Culture and Tourism Office of Lombok Utara Regency

Tabel
Table 7.3**Jumlah Hotel Melati Menurut Kecamatan, 2016–2019**
Number of Budget Hotels by Subdistrict, 2016–2019

Kecamatan Subdistrict	2016	2017	2018	2019
(1)	(2)	(3)	(4)	(5)
PEMENANG	460	540	561	649
TANJUNG	12	12	12	13
GANGGA	2	3	4	4
KAYANGAN	-	-	-	-
BAYAN	32	31	33	36
LOMBOK UTARA	506	586	610	702

Sumber/Source: Dinas Kebudayaan dan Pariwisata Kabupaten Lombok Utara/ Culture and Tourism Office of Lombok Utara Regency

Tabel
Table 7.4

**Jumlah Wisatawan Nusantara yang Menginap di Hotel
Berbintang Menurut Kecamatan, 2016–2019**
*Number of Domestic Tourist Stays in Star Hotel by
Subdistrict, 2016–2019*

Kecamatan Subdistrict	2016	2017	2018	2019
(1)	(2)	(3)	(4)	(5)
PEMENANG	9.866	3.463	997	531
TANJUNG	776	2.309	608	309
GANGGA	-	-	-	-
KAYANGAN	-	-	-	-
BAYAN	-	-	-	-
LOMBOK UTARA	10.642	5.772	1.605	840

Sumber/Source: Dinas Kebudayaan dan Pariwisata Kabupaten Lombok Utara/ Culture and Tourism Office of Lombok Utara Regency

Tabel
Table 7.5

Jumlah Wisatawan Mancanegara yang Menginap di Hotel Berbintang Menurut Kecamatan, 2016–2019
Number of Foreign Tourist Stays in Star Hotel by Subdistrict, 2016–2019

Kecamatan Subdistrict	2016	2017	2018	2019
(1)	(2)	(3)	(4)	(5)
PEMENANG	48.663	19.623	5.585	6.376
TANJUNG	5.356	13.082	3.762	3.044
GANGGA	-	-	-	-
KAYANGAN	-	-	-	-
BAYAN	-	-	-	-
LOMBOK UTARA	54.019	32.705	9.347	9.420

Sumber/Source: Dinas Kebudayaan dan Pariwisata Kabupaten Lombok Utara/ Culture and Tourism Office of Lombok Utara Regency

Tabel
Table 7.6

**Jumlah Wisatawan Nusantara yang Menginap di Hotel
Melati Menurut Kecamatan, 2016–2019**
*Number of Domestic Tourist Stays in Budget Hotel by
Subdistrict, 2016–2019*

Kecamatan Subdistrict	2016	2017	2018	2019
(1)	(2)	(3)	(4)	(5)
PEMENANG	82.733	134.645	83.454	46.530
TANJUNG	1.372	3.154	755	381
GANGGA	-	-	-	-
KAYANGAN	-	-	-	-
BAYAN	808	7.002	1.886	677
LOMBOK UTARA	84.913	144.801	86.095	47.588

Sumber/Source: Dinas Kebudayaan dan Pariwisata Kabupaten Lombok Utara/ Culture and Tourism Office of Lombok Utara Regency

Tabel
Table 7.7

**Jumlah Wisatawan Mancanegara yang Menginap di Hotel
Melati Menurut Kecamatan, 2016–2019**
*Number of Foreign Tourist Stays in Budget Hotel by
Subdistrict, 2016–2019*

Kecamatan Subdistrict	2016	2017	2018	2019
(1)	(2)	(3)	(4)	(5)
PEMENANG	490.206	134.645	485.567	572.242
TANJUNG	10.284	3.154	4.666	3.773
GANGGA	-	-	-	-
KAYANGAN	-	-	-	-
BAYAN	14.680	7.002	12.260	2.573
LOMBOK UTARA	515.170	144.801	502.493	578.588

Sumber/Source: Dinas Kebudayaan dan Pariwisata Kabupaten Lombok Utara/ Culture and Tourism Office of Lombok Utara Regency

08

TRANSPORTASI DAN KOMUNIKASI
TRANSPORTATION AND COMMUNICATION



PENJELASAN TEKNIS

1. Jalan umum menurut statusnya dikelompokkan ke dalam jalan nasional, jalan provinsi, jalan kabupaten, jalan kota, dan jalan desa.
2. Jalan negara/ jalan nasional, merupakan jalan arteri dan jalan kolektor dalam sistem jaringan jalan primer yang menghubungkan antar ibu kota provinsi, dan jalan strategis nasional, serta jalan tol.
3. Jalan provinsi, merupakan jalan kolektor dalam sistem jaringan jalan primer yang menghubungkan ibu kota provinsi dengan ibu kota kabupaten/kota, atau antar ibu kota kabupaten/kota, dan jalan strategis provinsi.
4. Jalan kabupaten, merupakan jalan lokal dalam sistem jaringan jalan primer yang menghubungkan ibu kota kabupaten dengan ibu kota kecamatan, antar ibu kota kecamatan, ibu kota kabupaten dengan pusat kegiatan lokal, antar pusat kegiatan lokal, serta jalan umum dalam sistem jaringan jalan sekunder dalam wilayah kabupaten, dan jalan strategis kabupaten.
5. Kantor Pos adalah tempat pemberi pelayanan komunikasi tertulis dan atau surat elektronik, layanan paket, layanan logistik, layanan transaksi keuangan, dan layanan keagenan pos untuk

TECHNICAL NOTES

1. *Public roads are classified according to status on national roads, provincial roads, district roads, city roads and village roads.*
2. *National / national roads are arterial and collector roads in the primary road network system that connects provincial capitals, national strategic roads, and toll roads.*
3. *Provincial roads are collector roads in the primary road network system that connects provincial capitals with district / city capitals, or between district / city capitals, and provincial strategic roads.*
4. *District road, is a local road in the primary road network system that connects district capital with sub-district capital, between sub-district capitals, district capitals with local activity centers, between local activity centers, and public roads in the secondary road network system within the district area, and district strategic roads.*
5. *Post Office is a service provider facility of written communication and or electronic mail, parcel service, logistics services, financial transaction services, and postal services to the public. Postal house*

kepentingan umum. Rumah pos berfungsi sama seperti kantor pos dan kantor pos pembantu, bedanya rumah pos biasanya terletak di daerah terpencil.

6. Telekomunikasi adalah setiap pemancaran, pengiriman dan atau penerimaan dari setiap informasi dalam bentuk tanda-tanda, isyarat, tulisan, gambar, suara dan bunyi melalui sistem kawat, optik, radio atau sistem elektromagnetik lainnya.

has the same function as the post office and subsidiary of post office, the difference is that postal house is usually located in remote areas.

6. *Telecommunication includes every transmitting, delivering and or receiving from every information of marking, signal, article, picture, sound and voice through strand of wire system, optic, radio or other electromagnetic system.*

ULASAN

Sarana transportasi memegang peranan penting dalam memperlancar kegiatan ekonomi. Kelancaran mobilitas penduduk dan barang sangat mempengaruhi perkembangan suatu daerah. Untuk mempermudah lalu lintas penduduk serta perdagangan antar daerah, keberadaan jalan sangat mutlak diperlukan. Untuk itu perlu diadakan pembangunan dan peningkatan kondisi jalan agar perdagangan antar daerah dapat dilakukan dengan lancar, cepat dan mudah. Selain sarana transportasi, masyarakat Kabupaten Lombok Utara pun makin menyadari pentingnya alat komunikasi. Kebutuhan akan alat komunikasi pun menunjukkan adanya peningkatan.

Secara umum kondisi jalan raya di Kabupaten Lombok Utara cukup baik. Indikasi ini terlihat dari kondisi jalan di tahun 2019 yaitu 270,80 km jalan kondisi baik, 94,40 km jalan kondisi sedang, 56,45 km jalan kondisi rusak dan 66,22 km jalan kondisi rusak berat.

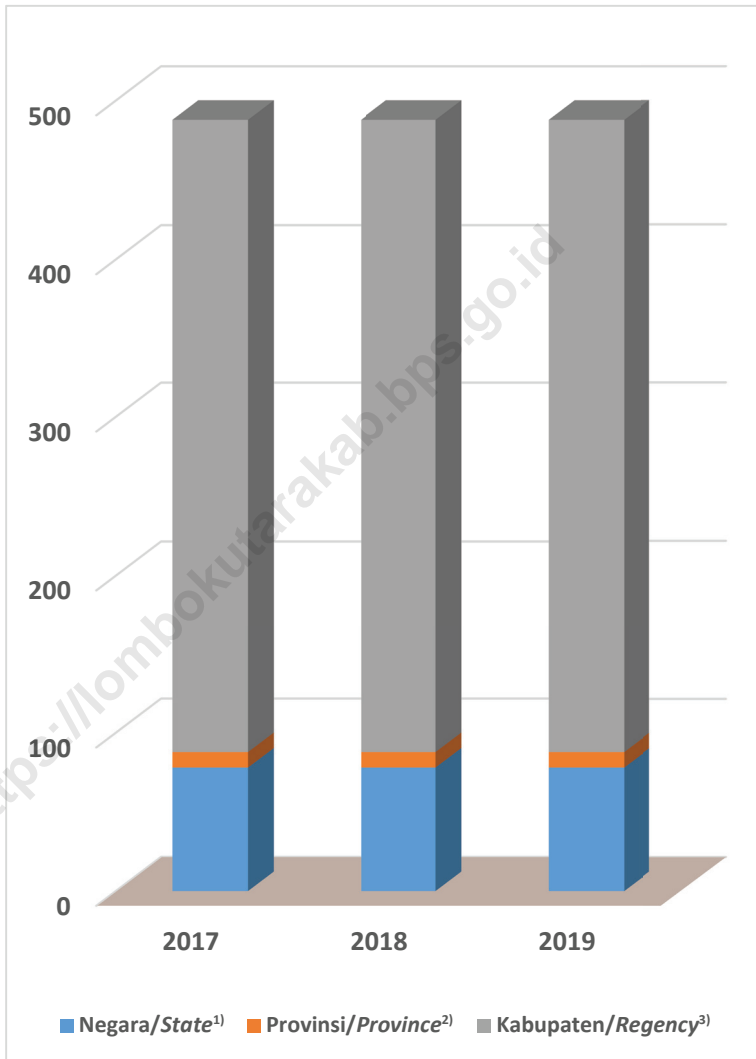
DESCRIPTION

Means of transportation plays an important role in expediting economic activity. Smoothness mobility of people and goods is affecting the development of an area. To facilitate the traffic population and inter-regional trade, where the road is absolutely necessary. It is necessary for the development and improvement of road conditions so that inter-regional trade can be carried out smoothly, quickly and easily. In addition to transportation, Lombok Utara Regency society was increasingly aware of the importance of communication tools. The need for communication is to show an increase.

In general, road conditions in Lombok Utara Regency are quite good. This indication can be seen from the road conditions in 2019, namely 270.80 km of roads in good condition, 94.40 km of roads in moderate condition, 56.45 km of roads in damaged condition and 66.22 km of roads in heavily damaged conditions.

Gambar 8.1
Figures

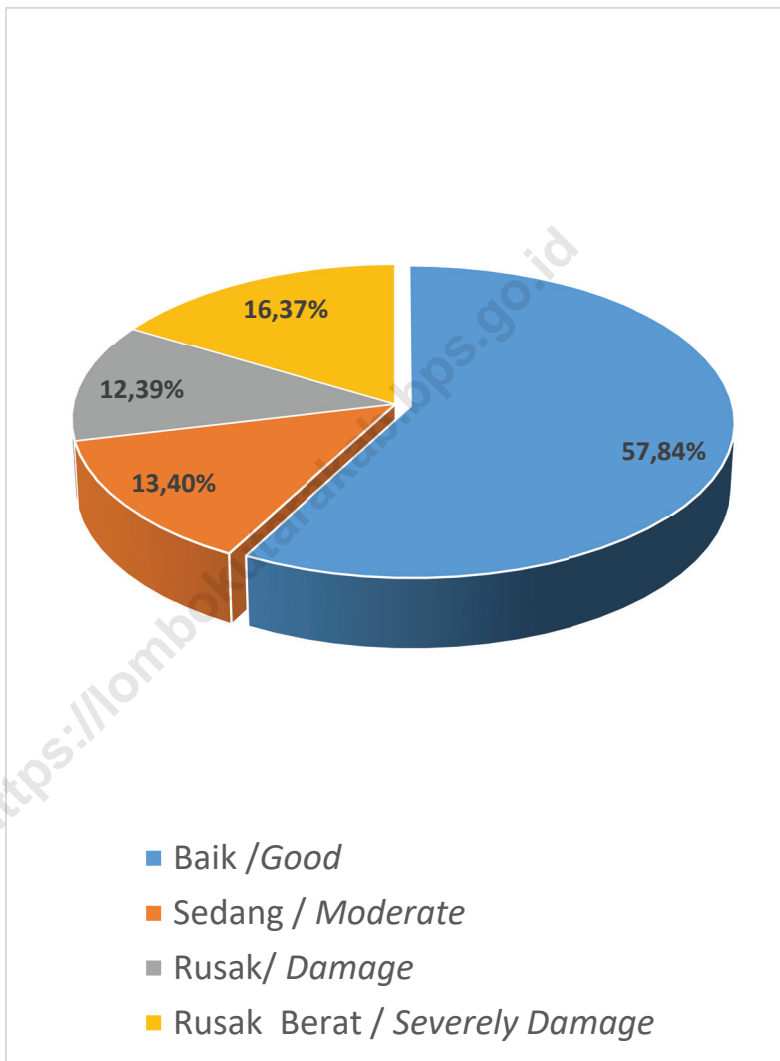
Panjang Jalan (km), 2017 - 2019
Length of Road (km), 2017 - 2019



Sumber/Source :

- 1) Badan Pelaksana Jalan Nasional IX Mataram/ National Roads Executive Agency IX Mataram
- 2) Dinas Pekerjaan Umum dan Penataan Ruang Provinsi NTB/ Department of Public Works and Spatial NTB Province
- 3) Dinas Pekerjaan Umum dan Penataan Ruang Kabupaten Lombok Utara/ Department of Public Works and Spatial Lombok Utara Regency

Gambar 8.2 **Kondisi Jalan Kabupaten, 2019**
Figures **Regency Road Conditions, 2019**



Sumber/Source : Dinas Pekerjaan Umum dan Penataan Ruang Kabupaten Lombok Utara/ Department of Public Works and Spatial Lombok Utara Regency

8.1 TRANSPORTASI TRANSPORTATION

Tabel 8.1.1 Panjang Jalan Menurut Tingkat Kewenangan Pemerintahan di Kabupaten Lombok Utara (km), 2017–2019
Length of Roads by Level of Government Authority in Lombok Utara Regency (km), 2017–2019

Tingkat Kewenangan Pemerintahan Level of Government Authority	2017	2018	2019
(1)	(2)	(3)	(4)
Negara/State ¹⁾	78,02	78,02	78,02
Provinsi/Province ²⁾	9,78	9,78	9,78
Kabupaten/Kota ³⁾ Regency/Municipality	400,07	400,07	400,07
Jumlah/Total	487,87	487,87	487,87

Catatan/Note:

Sumber/Source:

1) Badan Pelaksana Jalan Nasional IX Mataram/ National Roads Executive Agency IX Mataram

2) Dinas Pekerjaan Umum dan Penataan Ruang Provinsi NTB/ Department of Public Works and Spatial NTB Province

3) Dinas Pekerjaan Umum dan Penataan Ruang Kabupaten Lombok Utara/ Department of Public Works and Spatial Lombok Utara Regency

Tabel
Table 8.1.2

Panjang Jalan Menurut Jenis Permukaan Jalan di Kabupaten Lombok Utara, 2017–2019
Length of Roads by Type of Road Surface in Lombok Utara Regency (km), 2017–2019

Jenis Permukaan Jalan <i>Type of Road Surface</i>	2017		
	Jalan Negara ¹⁾ <i>National Road¹⁾</i>	Jalan Provinsi ²⁾ <i>Province Road²⁾</i>	Jalan Kabupaten ³⁾ <i>Regency Road³⁾</i>
(1)	(2)	(3)	(4)
Aspal/ <i>Paved</i>	78,02	9,78	375,22
Kerikil/ <i>Gravel</i>	-	-	-
Tanah/ <i>Soil</i>	-	-	21,85
Lainnya/ <i>Others⁴⁾</i>	-	-	3,00
Jumlah/<i>Total</i>	78,02	9,78	400,07

Lanjutan Tabel/*Continued Table 8.1.2*

Jenis Permukaan Jalan <i>Type of Road Surface</i>	2018		
	Jalan Negara ¹⁾ <i>National Road¹⁾</i>	Jalan Provinsi ²⁾ <i>Province Road²⁾</i>	Jalan Kabupaten ³⁾ <i>Regency Road³⁾</i>
(1)	(2)	(3)	(4)
Aspal/ <i>Paved</i>	78,02	9,78	377,82
Kerikil/ <i>Gravel</i>	-	-	-
Tanah/ <i>Soil</i>	-	-	20,15
Lainnya/ <i>Others¹⁾</i>	-	-	2,10
Jumlah/<i>Total</i>	78,02	9,78	400,07

Lanjutan Tabel/*Continued Table 8.1.2*

Jenis Permukaan Jalan <i>Type of Road Surface</i>	2019		
	Jalan Negara ¹⁾ <i>National Road¹⁾</i>	Jalan Provinsi ²⁾ <i>Province Road²⁾</i>	Jalan Kabupaten ³⁾ <i>Regency Road³⁾</i>
(1)	(2)	(3)	(4)
Aspal/ <i>Paved</i>	78,02	9,78	378,32
Kerikil/ <i>Gravel</i>	-	-	-
Tanah/ <i>Soil</i>	-	-	18,75
Lainnya/ <i>Others¹⁾</i>	-	-	3,00
Jumlah/<i>Total</i>	78,02	9,78	400,07

Catatan/*Note:*4) Beton/ *Concrete*Sumber/*Source:*1) Badan Pelaksana Jalan Nasional IX Mataram/ *National Roads Executive Agency IX Mataram*2) Dinas Pekerjaan Umum dan Penataan Ruang Provinsi NTB/ *Department of Public Works and Spatial NTB Province*3) Dinas Pekerjaan Umum dan Penataan Ruang Kabupaten Lombok Utara/ *Department of Public Works and Spatial Lombok Utara Regency*

Tabel
Table 8.1.3

**Panjang Jalan Menurut Kondisi Jalan di Kabupaten
Lombok Utara (km), 2017–2019**
*Length of Roads by Condition of Roads in Lombok Utara
Regency (km), 2017–2019*

Kondisi Jalan <i>Condition of Roads</i>	2017		
	Jalan Negara ¹⁾ <i>National Road¹⁾</i>	Jalan Provinsi ²⁾ <i>Province Road²⁾</i>	Jalan Kabupaten ³⁾ <i>Regency Road³⁾</i>
(1)	(2)	(3)	(4)
Baik/ <i>Good</i>	7,00	-	256,39
Sedang/ <i>Moderate</i>	69,92	9,78	34,25
Rusak/ <i>Damage</i>	1,00	-	62,78
Rusak Berat/ <i>Severely Damage</i>	0,10	-	46,65
Jumlah/<i>Total</i>	78,02	9,78	400,07

Lanjutan Tabel/*Continued Table 8.1.3*

Kondisi Jalan <i>Condition of Roads</i>	2018		
	Jalan Negara ¹⁾ <i>National Road¹⁾</i>	Jalan Provinsi ²⁾ <i>Province Road²⁾</i>	Jalan Kabupaten ³⁾ <i>Regency Road³⁾</i>
(1)	(2)	(3)	(4)
Baik/ <i>Good</i>	34,12	9,78	273,25
Sedang/ <i>Moderate</i>	40,50	-	31,61
Rusak/ <i>Damage</i>	3,10	-	55,52
Rusak Berat/ <i>Severely Damage</i>	0,30	-	39,69
Jumlah/<i>Total</i>	78,02	9,78	400,07

Lanjutan Tabel/*Continued Table* 8.1.3

Kondisi Jalan <i>Condition of Roads</i>	2019		
	Jalan Negara ¹⁾ <i>National Road¹⁾</i>	Jalan Provinsi ²⁾ <i>Province Road²⁾</i>	Jalan Kabupaten ³⁾ <i>Regency Road³⁾</i>
(1)	(2)	(3)	(4)
Baik/ <i>Good</i>	29,60	9,78	231,42
Sedang/ <i>Moderate</i>	40,80	-	53,60
Rusak/ <i>Damage</i>	6,90	-	49,55
Rusak Berat/ <i>Severely Damage</i>	0,72	-	65,50
Jumlah/<i>Total</i>	78,02	9,78	400,07

Catatan/*Note:*

...

Sumber/*Source:*1) Badan Pelaksana Jalan Nasional IX Mataram/ *National Roads Executive Agency IX Mataram*2) Dinas Pekerjaan Umum dan Penataan Ruang Provinsi NTB/ *Department of Public Works and Spatial NTB Province*3) Dinas Pekerjaan Umum dan Penataan Ruang Kabupaten Lombok Utara/ *Department of Public Works and Spatial Lombok Utara Regency*

8.2 KOMUNIKASI COMMUNICATION

Tabel 8.2.1 Jumlah Kantor Pos Pembantu Menurut Kecamatan di Kabupaten Lombok Utara, 2016–2019
Number of Post Offices Subsidiaries by Subdistrict in Lombok Utara Regency, 2016–2019

Kecamatan Subdistrict	2016	2017	2018	2019
(1)	(2)	(3)	(4)	(5)
PEMENANG	1	1	1	1
TANJUNG	1	1	1	1
GANGGA ¹⁾	1	1	1	1
KAYANGAN	-	-	-	-
BAYAN ¹⁾	1	1	1	1
LOMBOK UTARA	4	4	4	4

Catatan/Note: 1) Kondisi rusak berat pasca gempa Lombok 2018/ *The condition was severely damaged after the 2018 earthquake in Lombok*
Sumber/Source: PT POS (Persero)

09

**PERBANKAN, KOPERASI, DAN HARGA-HARGA
BANKING, COOPERATIVE, AND PRICES**

<https://lombokutarakab.bps.go.id>



PENJELASAN TEKNIS

1. Koperasi adalah badan usaha yang memiliki anggota orang atau badan hukum yang didirikan dengan berlandaskan asas kekeluargaan serta demokrasi ekonomi. operasi merupakan produk ekonomi yang kegiatannya menjadi gerakan ekonomi kerakyatan, dan berjalan dengan prinsip gotong-royong.

TECHNICAL NOTES

1. *The cooperative is a business entity whose members are persons or legal entities established in accordance with the principle of family and economic democracy. operating a product of economic activities into the economy, and walked with the principle of mutual assistance.*

<https://lombokutarakab.bps.go.id>

ULASAN

DESCRIPTION

Koperasi di Kabupaten Lombok Utara pada tahun 2019 berjumlah 164 koperasi, diantaranya terdapat 122 koperasi aktif.

Pada tahun 2019, koperasi di Kabupaten Lombok Utara terdiri dari 143 koperasi lainnya, 11 Koperasi Pegawai Republik Indonesia (KPRI), 4 Koperasi Unit Desa (KUD), 3 Koperasi Karyawan (KOPKAR) serta 3 Koperasi Pasar.

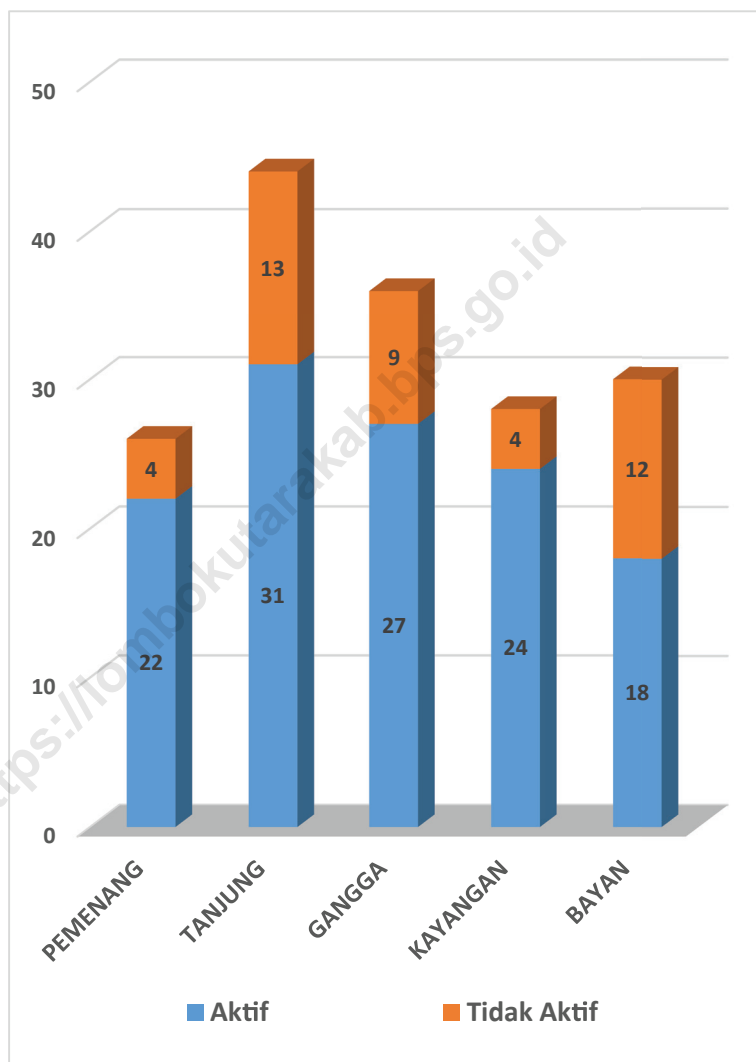
There are 164 cooperatives in Lombok Utara Regency in 2019, including 122 active cooperatives.

In 2019, cooperatives in Lombok Utara Regency consisted of 143 other cooperatives, 11 Republic of Indonesia Employee Cooperatives (KPRI), 4 Village Unit Cooperatives (KUD), 3 Employee Cooperatives (KOPKAR) and 3 Market Cooperatives.

<https://lombokutarakab.bps.go.id>

Gambar 9.1
Figures

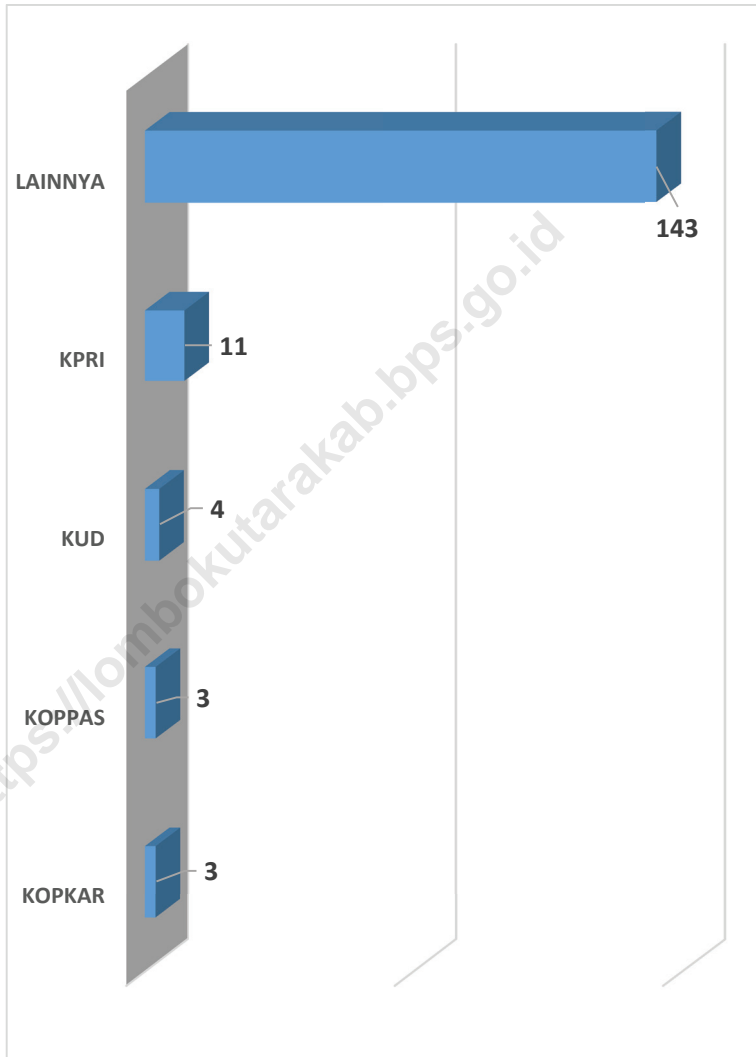
Jumlah Koperasi, 2019
Number of Cooperative, 2019



Sumber/Source : Dinas Koperasi dan UKM, Perindustrian, dan Perdagangan Kabupaten Lombok Utara/ Cooperation, Trade and Industry Office of Lombok Utara Regency

Gambar
Figures 9.2

Jumlah Koperasi Menurut Jenis Koperasi, 2019
Number of Cooperative by Kind of Cooperative, 2019



Sumber/Source : Dinas Koperasi dan UKM, Perindustrian, dan Perdagangan Kabupaten Lombok Utara/ Cooperation, Trade and Industry Office of Lombok Utara Regency

Tabel
Table 9.1.

Jumlah Koperasi Aktif Menurut Kecamatan di Kabupaten Lombok Utara, 2018–2019
Number of Active Cooperative by Subdistrict in Lombok Utara Regency, 2018–2019

Kecamatan Subdistrict	2018	2019
(1)	(2)	(3)
PEMENANG	15	22
TANJUNG	31	31
GANGGA	26	27
KAYANGAN	23	24
BAYAN	17	18
LOMBOK UTARA	112	122

Catatan/Note: ...
 Sumber/Source: Dinas Koperasi dan UKM, Perindustrian, dan Perdagangan Kabupaten Lombok Utara/ Cooperation, Trade and Industry Office of Lombok Utara Regency

Tabel
Table 9.2

Jumlah Koperasi Menurut Jenis Koperasi dan Kecamatan di Kabupaten Lombok Utara, 2019
Number of Cooperative by Kind of Cooperative and Subdistrict in Lombok Utara Regency, 2019

Kecamatan Subdistrict	Jenis Koperasi/ Kind of Cooperative					Jumlah Total
	KUD	KPRI	KOPKAR	KOPPAS	Lainnya Other	
(1)	(2)	(3)	(4)	(5)	(6)	(7)
PEMENANG	-	1	2	1	22	26
TANJUNG	1	4	1	2	36	44
GANGGA	1	5	-	-	30	36
KAYANGAN	1	-	-	-	27	28
BAYAN	1	1	-	-	28	30
LOMBOK UTARA	4	11	3	3	143	164

Catatan/Note:
Sumber/Source:

...
Dinas Koperasi dan UKM, Perindustrian, dan Perdagangan Kabupaten Lombok Utara/ Cooperation, Trade and Industry Office of Lombok Utara Regency

10

PENGELUARAN PENDUDUK
POPULATION EXPENDITURE

<https://lombokutarakab.bps.go.id>



PENJELASAN TEKNIS

1. Pengeluaran rata-rata per kapita adalah biaya yang dikeluarkan untuk konsumsi semua anggota rumah tangga selama sebulan baik yang berasal dari pembelian, pemberian maupun produksi sendiri dibagi dengan banyaknya anggota rumah tangga dalam rumah tangga tersebut.

TECHNICAL NOTES

1. *Per capita Average Expenditure is the cost spent for all household members consumption during the month, whether from purchasing, giving or own production, divided by the number of household members in the household.*

<https://lombokutarakab.bps.go.id>

ULASAN**DESCRIPTION**

Pengeluaran rata-rata per kapita sebulan pada tahun 2019 penduduk Kabupaten Lombok Utara untuk makanan sebesar 503.152 rupiah dan untuk non makanan sebesar 340.647 rupiah.

Pada tahun 2019 persentase pengeluaran makanan terhadap seluruh pengeluaran di Kabupaten Lombok Utara sebesar 59,63 persen.

Untuk komoditas kelompok barang bukan makanan di Kabupaten Lombok Utara, penyumbang kontribusi terbesar adalah perumahan dan aneka barang dan jasa.

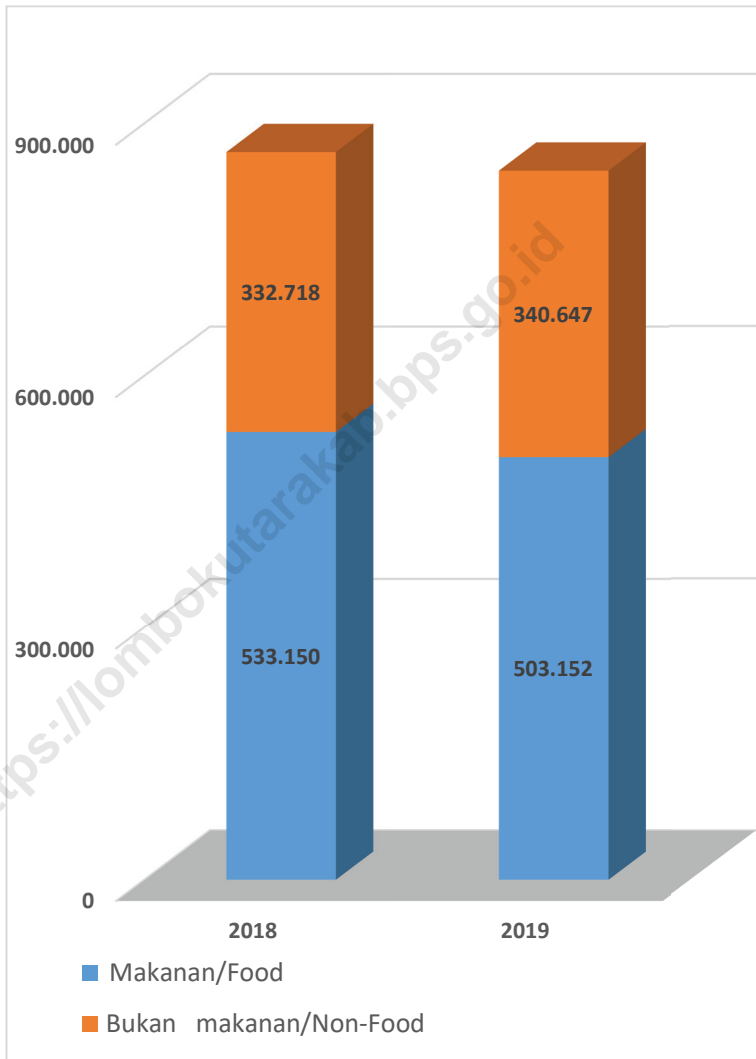
Average expenditure per capita a month at the 2019 North Lombok regency population of 503 152 rupiah for food and for non-food amounted to 340 647 rupiah.

The percentage spent on food of Lombok Utara Regency was around 59.63 percent in 2019.

For non-food commodities group items, the largest contributor is housing and household facilities and goods and services.

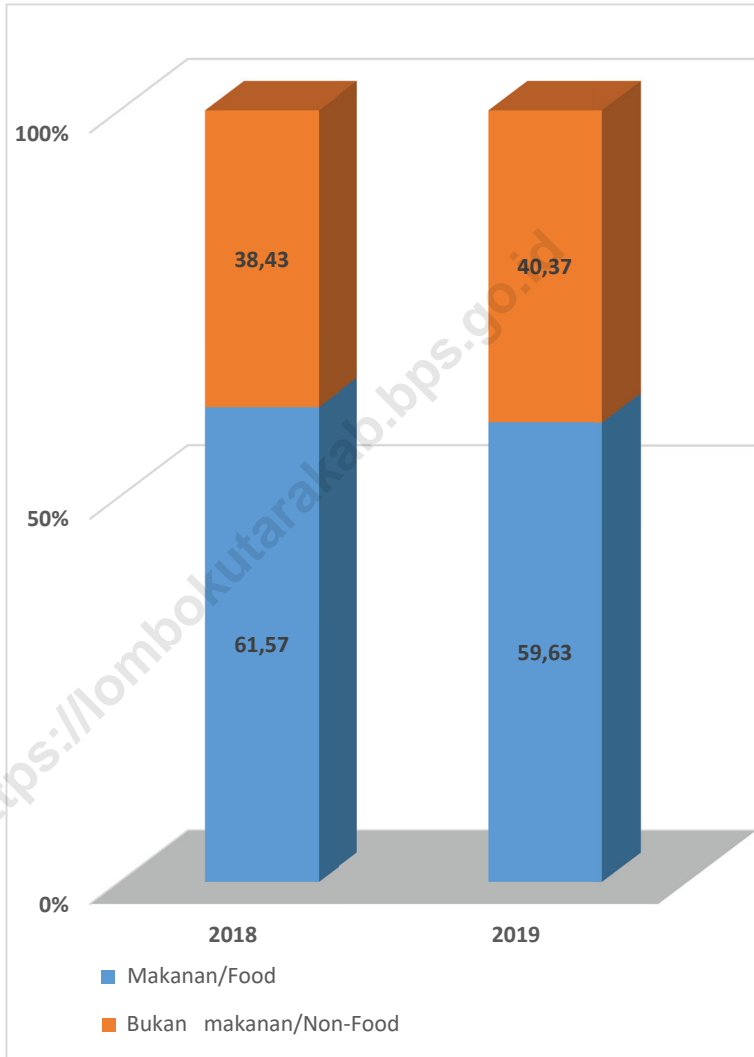
Gambar 10.1
Figures

Rata-rata Pengeluaran per Kapita Sebulan, 2018 - 2019
Monthly Average Expenditure per Capita, 2018-2019



Sumber/Source: Badan Pusat Statistik Kabupaten Lombok Utara/ BPS – Statistics of Lombok Utara Regency

Gambar 10.2 **Persentase Pengeluaran per Kapita Sebulan, 2018-2019**
Figures **Percentage of Monthly Expenditure per Capita, 2018-2019**



Sumber/Source : Badan Pusat Statistik Kabupaten Lombok Utara/ BPS – Statistics of Lombok Utara Regency

Tabel
Table 10.1

Rata-rata Pengeluaran per Kapita Sebulan Menurut Kelompok Komoditas (rupiah) di Kabupaten Lombok Utara, 2018 dan 2019
Monthly Average Expenditure per Capita by Commodity Group (rupiahs) in Lombok Utara Regency 2018 and 2019

Kelompok Komoditas/Commodity Group	2018	2019
(1)	(2)	(3)
Makanan/Food		
Padi-padian/ <i>Cereals</i>	78.811	71.183
Umbi-umbian/ <i>Tubers</i>	4.732	3.741
Ikan/udang/cumi/kerang/ <i>Fish/shrimp/common squid/shells</i>	41.938	45.567
Daging/ <i>Meat</i>	27.666	26.681
Telur dan susu/ <i>Eggs and milk</i>	23.899	19.026
Sayur-sayuran/ <i>Vegetables</i>	46.758	37.971
Kacang-kacangan/ <i>Legumes</i>	13.309	11.034
Buah-buahan/ <i>Fruits</i>	52.943	40.034
Minyak dan kelapa/ <i>Oil and coconut</i>	13.983	12.077
Bahan minuman/ <i>Beverage stuffs</i>	15.069	15.247
Bumbu-bumbuan/ <i>Spices</i>	11.604	11.211
Konsumsi lainnya/ <i>Miscellaneous food items</i>	10.501	9.406
Makanan dan minuman jadi/ <i>Prepared food and beverages</i>	144.574	148.627
Rokok/ <i>Cigarettes</i>	47.363	51.347
Jumlah makanan/Total food	533.150	503.152
Bukan makanan/Non-food		
Perumahan dan fasilitas rumah tangga/ <i>Housing and household facilities</i>	186.014	153.269
Aneka komoditas dan jasa/ <i>Goods and services</i>	67.649	83.866
Pakaian, alas kaki, dan tutup kepala/ <i>Clothing, footwear, and headgear</i>	17.702	23.566
Komoditas tahan lama/ <i>Durable goods</i>	33.544	36.769
Pajak, pungutan, dan asuransi/ <i>Taxes and insurance</i>	18.232	23.018
Keperluan pesta dan upacara/kenduri/ <i>Parties and ceremonies</i>	9.577	20.160
Jumlah bukan makanan/Total non-food	332.718	340.647
Jumlah/Total	865.868	843.799

Catatan/Note:

Sumber/Source: ... BPS, Survei Sosial Ekonomi Nasional (Susenas) Maret/BPS-Statistics Indonesia, National Socioeconomic Survey March

Tabel
Table 10.2

Persentase Pengeluaran per Kapita Sebulan Menurut Kelompok Komoditas di Kabupaten Lombok Utara, 2018 dan 2019
Percentage of Monthly Expenditure per Capita by Commodity Group in Lombok Utara Regency, 2018 and 2019

Kelompok Komoditas/Commodity Group	2018	2019
(1)	(2)	(3)
Makanan/Food		
Padi-padian/Cereals	9,10	8,44
Umbi-umbian/Tubers	0,55	0,44
Ikan/udang/cumi/kerang/Fish/shrimp/common squid/shells	4,84	5,40
Daging/Meat	3,20	3,16
Telur dan susu/Eggs and milk	2,76	2,25
Sayur-sayuran/Vegetables	5,40	4,50
Kacang-kacangan/Legumes	1,54	1,31
Buah-buahan/Fruits	6,11	4,74
Minyak dan kelapa/Oil and coconut	1,61	1,43
Bahan minuman/Beverage stuffs	1,74	1,81
Bumbu-bumbuan/Spices	1,34	1,33
Konsumsi lainnya/Miscellaneous food items	1,21	1,11
Makanan dan minuman jadi/Prepared food and beverages	16,70	17,61
Rokok/Cigarettes	5,47	6,09
Jumlah makanan/Total food	61,57	59,63
Bukan makanan/Non-food		
Perumahan dan fasilitas rumah tangga/Housing and household facilities	21,48	18,16
Aneka komoditas dan jasa/Goods and services	7,81	9,94
Pakaian, alas kaki, dan tutup kepala/Clothing, footwear, and headgear	2,04	2,79
Komoditas tahan lama/Durable goods	3,87	4,36
Pajak, pungutan, dan asuransi/Taxes and insurance	2,11	2,73
Keperluan pesta dan upacara/kenduri/Parties and ceremonies	1,11	2,39
Jumlah bukan makanan/Total non-food	38,43	40,37
Jumlah/Total	100,00	100,00

Catatan/Note:

...

Sumber/Source:

BPS, Survei Sosial Ekonomi Nasional (Susenas) Maret/BPS-Statistics Indonesia, National Socioeconomic Survey March

Tabel
Table 10.3

Persentase Penduduk Menurut Golongan Pengeluaran Per Kapita Sebulan di Kabupaten Lombok Utara, 2018 dan 2019
Percentage of Population by Per Capita Spending Group a Month in Lombok Utara Regency, 2018 and 2019

Golongan Pengeluaran Spending Group (Rp)	2018	2019
(1)	(2)	(3)
< 150 000	0,00	0,00
150 000–199 999	0,55	0,18
200 000–299 999	2,96	6,11
300 000–499 999	18,80	26,36
500 000–749 999	30,90	24,99
750 000–999 999	15,10	16,08
1 000 000–1 499 999	22,26	16,84
> 1 500 000	9,43	9,43
Jumlah/Total	100,00	100,00

Catatan/Note:

...

Sumber/Source:

BPS, Survei Sosial Ekonomi Nasional (Susenas) Maret/BPS-Statistics Indonesia, National Socioeconomic Survey March

11

**PERDAGANGAN
TRADE**



PENJELASAN TEKNIS

1. Pasar terdiri dari pasar bangunan permanen/semi permanen. dan pasar tanpa bangunan.
2. Pasar Bangunan Permanen/ Semi Permanen adalah pasar yang menggunakan bangunan tetap dan memiliki lantai, atap, baik berdinding maupun tidak.
3. Pasar Tanpa Bangunan adalah pasar yang tidak berada dalam bangunan, termasuk pasar terapung.
4. Mini Market adalah tempat usaha yang menjual berbagai jenis barang secara eceran dengan sistem pelayanan mandiri dan semua barang memiliki label harga, dengan luas bangunan kurang dari 400 m².
5. Toko/warung kelontong adalah tempat usaha di bangunan tetap yang menjual barang secara eceran, tidak mempunyai sistem pelayanan mandiri dan dikelola oleh satu penjual.
6. Warung/kedai makanan minuman adalah tempat usaha yang menjual makanan dan minuman siap saji yang dijual di bangunan yang tetap dan tidak mempunyai surat ijin usaha. Pembeli di warung/kedai makanan adalah tidak dikenakan pajak.

TECHNICAL NOTES

1. *The market consists of a market for permanent/semi-permanent buildings and market without building.*
2. *Market in the Permanent/Semi Permanent Building is a market that uses the permanent building and have floor, roof, whether it walled or not.*
3. *Market without building is a market that is not in a building, including a floating market.*
4. *Mini Market is a place of business which sellvarious kinds of goods at retail by self-service system and everything has a price tag, with a building area of less than 400 m².*
5. *Shop/Grocery Store is a place of business that sell daily use items at retail, does not has selfservice system, and is managed by a single seller.*
6. *Food and Beverage Store is a place of business that sell prepared food and beverages in the permanent building and does not has a business license. Food and beverage store buyers usually are not taxed.*

ULASAN

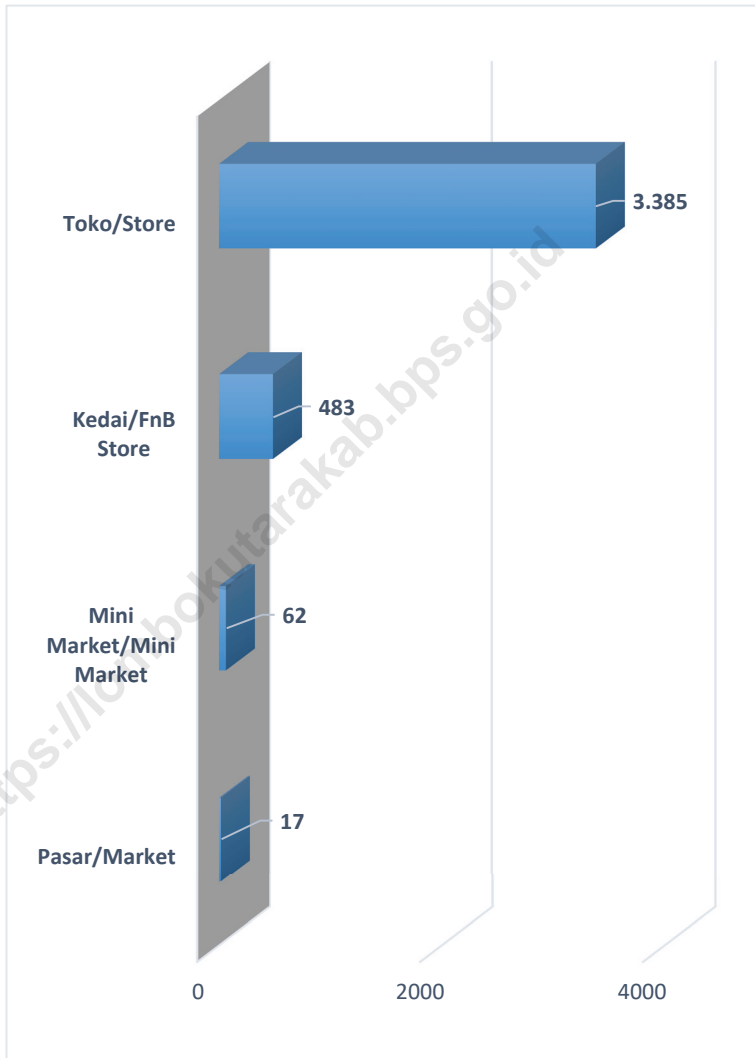
Sarana perdagangan diantaranya adalah pasar, mini market, toko dan kedai makanan dan minuman. Tahun 2019 di Kabupaten Lombok Utara terdapat 17 pasar, 57 minimarket, 2.511 toko dan 519 kedai makanan dan minuman.

DESCRIPTION

Trade facilities include markets, stores/minimarkets, stands and tavern. In 2019 in Lombok Utara Regency there were 17 markets, 57 mini markets, 2 511 stores and 519 food and beverage stores.

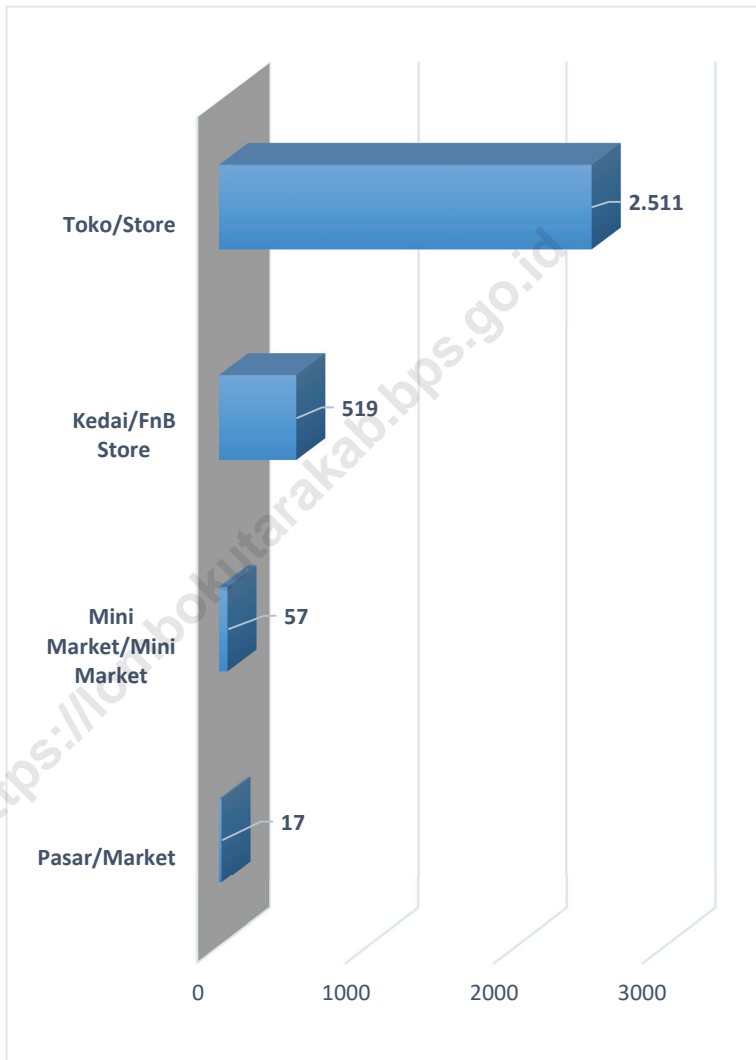
<https://lombokutarakab.bps.go.id>

Gambar 11.1 Sarana Perdagangan, 2018
Figures 11.1 Trading Facilities, 2018



Sumber/Source: Dinas Koperasi dan UKM, Perindustrian, dan Perdagangan Kabupaten Lombok Utara/ Cooperation, Trade and Industry Office of Lombok Utara Regency BPS, Pendataan Potensi Desa (Podes)/BPS-Statistics Indonesia, Village Potential Data Collecting

Gambar 11.2 Sarana Perdagangan, 2019
 Figures 11.2 Trading Facilities, 2019



Sumber/Source: Dinas Koperasi dan UKM, Perindustrian, dan Perdagangan Kabupaten Lombok Utara/ Cooperation, Trade and Industry Office of Lombok Utara Regency BPS, Pendataan Potensi Desa (Podes)/BPS-Statistics Indonesia, Village Potential Data Collecting

Tabel
Table 11.1

Jumlah Sarana Perdagangan Menurut Jenisnya di Kabupaten Lombok Utara, 2018–2019
Number of Trading Facilities by Type of Facility in Lombok Utara Regency, 2018–2019

Jenis Sarana Perdagangan Type of Trading Facilities	2018	2019
(1)	(4)	(5)
Pasar ¹⁾ Market ¹⁾	17	17
Mini Market ²⁾ Mini Market ²⁾	62	57
Toko/warung kelontong ²⁾ Shop/Grocery Store ²⁾	3.385	2.511
Warung/kedai makanan minuman ²⁾ Food and Beverage Store ²⁾	483	519
Jumlah/Total	4.387	3.104

Catatan/Note:

Sumber/Source:

1) Dinas Koperasi dan UKM, Perindustrian, dan Perdagangan Kabupaten Lombok Utara/ Cooperation, Trade and Industry Office of Lombok Utara Regency

2) BPS, Pendataan Potensi Desa (Podes)/BPS-Statistics Indonesia, Village Potential Data Collecting

12

**SISTEM NERACA REGIONAL
SYSTEM OF REGIONAL ACCOUNTS**

<https://lombokutarakab.bps.go.id>



PENJELASAN TEKNIS

1. PDRB pada dasarnya merupakan jumlah nilai tambah yang dihasilkan oleh seluruh unit usaha dalam suatu daerah tertentu, atau merupakan jumlah nilai produk barang dan jasa yang dihasilkan di dalam wilayah domestik untuk selanjutnya digunakan sebagai konsumsi “akhir” masyarakat.
2. Untuk menghitung angka-angka PDRB ada tiga pendekatan yang dapat digunakan, dan dijelaskan berikut ini:
 - a. Pendekatan Produksi, PDRB adalah jumlah nilai tambah atas barang dan jasa yang dihasilkan oleh berbagai unit produksi di wilayah suatu daerah dalam jangka waktu tertentu (biasanya satu tahun).
 - b. Pendekatan Pendapatan, PDRB merupakan jumlah balas jasa yang diterima oleh faktor-faktor produksi yang ikut serta dalam proses produksi di suatu daerah dalam jangka waktu tertentu (biasanya satu tahun).
 - c. Pendekatan Pengeluaran, PDRB adalah semua komponen permintaan akhir yang terdiri dari: (1) pengeluaran konsumsi rumah tangga, (2) pengeluaran konsumsi lembaga nonprofit yang melayani rumah tangga (LNPRT), (3) konsumsi pemerintah, (4) pembentukan modal tetap domestik bruto,

TECHNICAL NOTES

1. *GRDP basically is the sum of value added that produced by all unit of production in a region or a total value of final goods and services produced by all unit of economy in domestic region for final consumption purpose.*
2. *There are three approaches used to compile figures of GRDP:*
 - a. *Production Approach, GRDP is the number of value added produced by production units in a part of a region in a specified period of time (usually one year).*
 - b. *Income Approach, GRDP is the number of compensation received by production factors which contribute in production activity in a particular region in a specific period of time (usually oneyear).*
 - c. *Expenditure Approach, GRDP is final demand components which consist of: (1) household consumption expenditure, (2) Non-Profit Institutions Serving Households (NPISHs) consumption expenditure, (3) government expenditure, (4) gross fixed capital formation, (5) changes in inventories, and (6)*

- (5) perubahan inventori, dan
(6) ekspor neto, (ekspor neto merupakan ekspor dikurangi impor).
3. PDRB atas dasar harga berlaku (nominal) menunjukkan kemampuan suatu daerah memanfaatkan sumber daya ekonomi.
 4. PDRB atas dasar harga konstan (riil) dapat digunakan untuk menunjukkan laju pertumbuhan ekonomi secara keseluruhan atau setiap komponen pengeluaran dari tahun ke tahun.
- net export, (net export is equal to export less import).*
3. *GRDP at current prices (nominal) shows the ability to spend of economic resources in a region.*
 4. *GRDP at constant prices (real) shows economic growth rate as a whole or by expenditure components in series.*

ULASAN

Pembangunan yang dilakukan di segala bidang pada dasarnya adalah untuk membentuk landasan dan struktur ekonomi yang kuat. Keberhasilan pembangunan, khususnya di bidang ekonomi tercermin dari laju pertumbuhan ekonominya.

Produk Domestik Regional Bruto (PDRB) merupakan salah satu indikator ekonomi yang mencerminkan produktivitas perekonomian suatu daerah.

Struktur perekonomian suatu daerah mencerminkan kekuatan dan sekaligus ketergantungan suatu daerah terhadap suatu sektor. Struktur perekonomian Kabupaten Lombok Utara tahun 2019 masih didominasi oleh sektor pertanian yang memiliki peranan 33,88 persen. Sektor industri yang diharapkan menggantikan posisi sektor pertanian untuk menuju proses industrialisasi. Peranan sektor industri baru mencapai sekitar 1,28 persen dari PDRB Kabupaten Lombok Utara.

DESCRIPTION

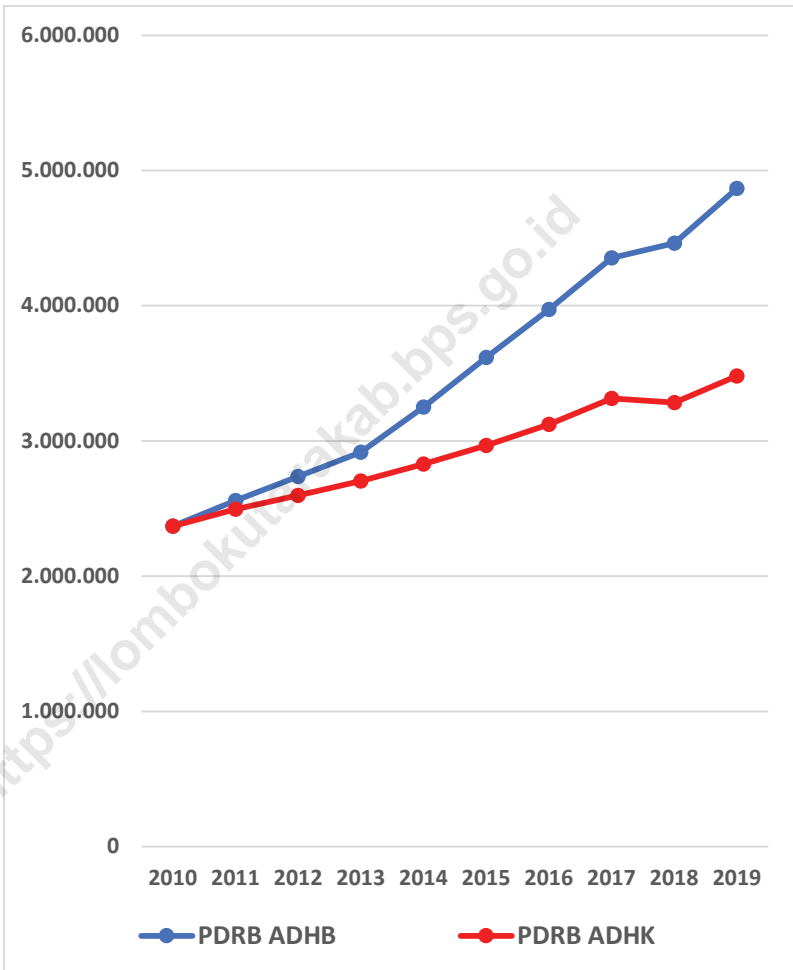
Development undertaken in all areas is basically to establish a foundation and a strong economic structure. The success of development, especially in the economic sector is reflected by the rate of economic growth.

Gross Regional Domestic Product (GRDP) is one of the economic indicators that reflect the productivity of the economy of a region.

The economic structure of a region reflects the strength and at the same dependence on one sector of a region. The economic structure of Lombok Utara Regency in 2019 is still dominated by the agricultural sector which has the role of 35,03 percent. The industrial sector is expected to replace the position of agriculture towards for industrialization process, The role of the industrial sector has reached around 1,30 percent of the GRDP of Lombok Utara Regency.

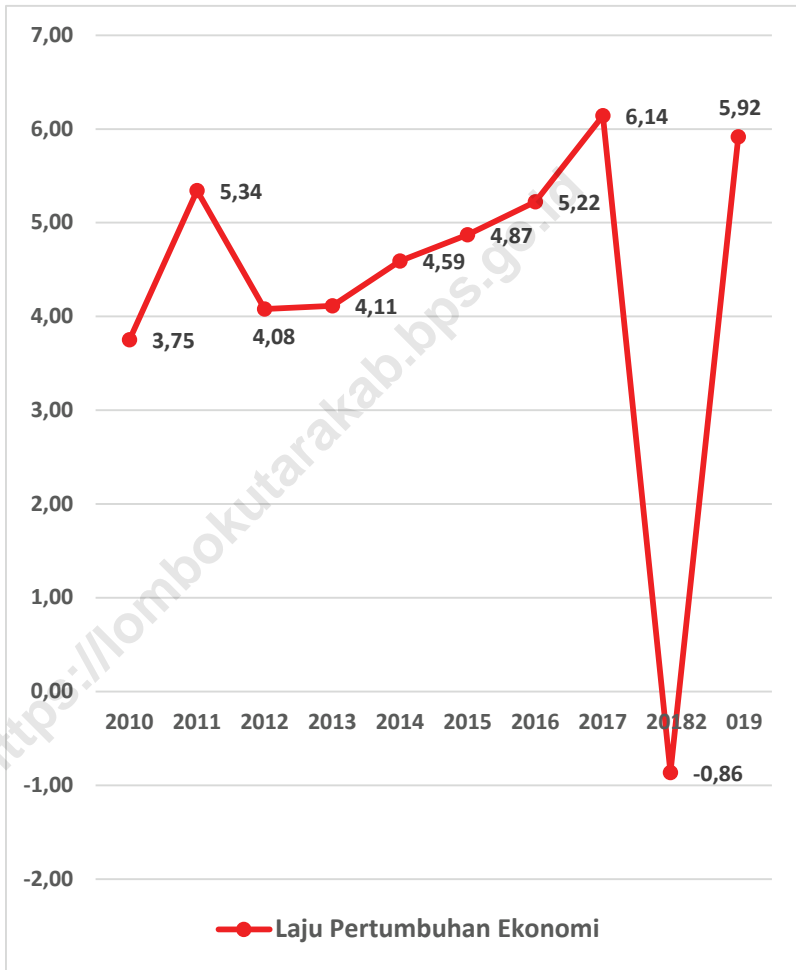
Gambar 12.1
 Figures

PDRB Kabupaten Lombok Utara (Juta Rp.), 2010 - 2019
GRDP Lombok Utara Regency (Millions Rp.), 2010-2019



Sumber/Source : Badan Pusat Statistik Kabupaten Lombok Utara/ BPS – Statistics of Lombok Utara Regency

Gambar 12.2 **Pertumbuhan Ekonomi Lombok Utara (%), 2010-2019**
 Figures **Economic Growth of Lombok Utara (%), 2010-2019**



Sumber/Source : Badan Pusat Statistik Kabupaten Lombok Utara/ BPS – Statistics of Lombok Utara Regency

Tabel
Table 12.1

Produk Domestik Regional Bruto Atas Dasar Harga Berlaku Menurut Lapangan Usaha (juta rupiah), 2015–2019
Gross Regional Domestic Product at Current Market Prices by Industry (million rupiahs), 2015–2019

Lapangan Usaha/Industry		2015	2016	2017	2018	2019
(1)		(2)	(3)	(4)	(5)	(6)
A	Pertanian, Kehutanan, dan Perikanan/ <i>Agriculture, Forestry, and Fishing</i>	1.254.428,5	1.373.118,5	1.491.060,3	1.565.890,8	1.649.150,1
B	Pertambangan dan Penggalian/ <i>Mining and Quarrying</i>	131.616,6	145.742,2	162.473,6	165.835,7	193.295,5
C	Industri Pengolahan/ <i>Manufacturing</i>	48.563,5	53.583,2	58.420,3	57.961,8	62.805,2
D	Pengadaan Listrik dan Gas/ <i>Electricity and Gas</i>	3.205,2	3.860,1	5.058,3	5.280,6	5.828,2
E	Pengadaan Air; Pengelolaan Sampah, Limbah, dan Daur Ulang/ <i>Water Supply; Sewerage, Waste Management, and Remediation Activities</i>	4.981,5	5.475,1	5.899,6	5.318,1	5.733,9
F	Konstruksi/ <i>Construction</i>	313.639,6	346.078,9	381.094,0	391.804,4	493.623,4
G	Perdagangan Besar dan Eceran; Reparasi Mobil dan Sepeda Motor/ <i>Wholesale and Retail Trade; Repair of Motor Vehicles and Motorcycles</i>	489.052,7	545.726,9	607.968,5	634.248,2	701.200,5
H	Transportasi dan Pergudangan/ <i>Transportation and Storage</i>	191.467,3	209.262,9	231.789,9	233.925,8	256.570,7
I	Penyediaan Akomodasi dan Makan Minum/ <i>Accommodation and Food Service Activities</i>	262.859,1	297.069,8	332.270,9	284.302,0	295.528,9
J	Informasi dan Komunikasi/ <i>Information and Communication</i>	63.206,4	68.530,3	75.985,7	80.614,3	85.887,8
K	Jasa Keuangan dan Asuransi/ <i>Financial and Insurance Activities</i>	93.329,9	102.575,8	114.149,5	120.266,4	126.132,8
L	Real Estat/ <i>Real Estate Activities</i>	158.864,5	172.646,5	185.987,2	182.523,9	201.647,2
M,N	Jasa Perusahaan/ <i>Business Activities</i>	9.156,0	10.074,7	10.913,7	10.126,0	11.118,0

Lanjutan Tabel/*Continued Table* 12.1

Lapangan Usaha/ <i>Industry</i>		2015	2016	2017	2018	2019
(1)		(2)	(3)	(4)	(5)	(6)
0	Administrasi Pemerintahan, Pertahanan, dan Jaminan Sosial Wajib/ <i>Public Administration and Defence; Compulsory Social Security</i>	252.175,9	266.681,6	282.785,4	296.708,2	311.981,2
P	Jasa Pendidikan/ <i>Education</i>	203.200,0	221.549,9	241.502,0	255.016,6	278.080,5
Q	Jasa Kesehatan dan Kegiatan Sosial/ <i>Human Health and Social Work Activities</i>	59.044,7	64.490,6	69.364,3	78.356,8	85.421,2
R,S,T,U	Jasa Lainnya/ <i>Other Services Activities</i>	79.340,1	85.872,1	96.959,8	93.789,5	103.848,3
Produk Domestik Regional Bruto/ Gross Regional Domestic Product		3.618.131,3	3.972.339,1	4.353.683,2	4.461.969,0	4.867.853,4

Sumber/*Source*: BPS, berbagai sensus, survei dan sumber lain/*BPS-Statistics Indonesia, various census, survey, and other sources*

Tabel
Table 12.2

Produk Domestik Regional Bruto Atas Dasar Harga Konstan 2010 Menurut Lapangan Usaha (juta rupiah), 2015–2019
Gross Regional Domestic Product at 2010 Constant Market Prices by Industry (million rupiahs), 2015–2019

Lapangan Usaha/Industry		2015	2016	2017	2018	2019
(1)	(2)	(3)	(4)	(5)	(6)	(6)
A	Pertanian, Kehutanan, dan Perikanan/ <i>Agriculture, Forestry, and Fishing</i>	1.056.700,1	1.087.976,9	1.146.632,7	1.157.675,8	1.184.855,3
B	Pertambangan dan Penggalian/ <i>Mining and Quarrying</i>	116.617,3	125.062,9	132.951,8	131.575,1	144.661,6
C	Industri Pengolahan/ <i>Manufacturing</i>	45.648,5	47.904,7	50.920,2	49.292,9	51.910,9
D	Pengadaan Listrik dan Gas/ <i>Electricity and Gas</i>	3.562,3	3.913,0	4.093,4	4.103,9	4.619,4
E	Pengadaan Air; Pengelolaan Sampah, Limbah, dan Daur Ulang/ <i>Water Supply; Sewerage, Waste Management, and Remediation Activities</i>	3.827,8	4.020,5	4.222,0	3.821,9	4.120,3
F	Konstruksi/ <i>Construction</i>	275.747,7	295.909,7	316.255,5	309.959,1	368.712,4
G	Perdagangan Besar dan Eceran; Reparasi Mobil dan Sepeda Motor/ <i>Wholesale and Retail Trade; Repair of Motor Vehicles and Motorcycles</i>	399.409,9	430.171,0	461.928,2	459.005,5	488.480,3
H	Transportasi dan Pergudangan/ <i>Transportation and Storage</i>	164.586,7	172.939,4	186.349,1	181.513,2	193.669,4
I	Penyediaan Akomodasi dan Makan Minum/ <i>Accommodation and Food Service Activities</i>	167.795,3	183.642,0	197.469,0	168.647,7	174.139,1
J	Informasi dan Komunikasi/ <i>Information and Communication</i>	62.341,7	66.921,4	71.628,3	75.007,1	78.699,3
K	Jasa Keuangan dan Asuransi/ <i>Financial and Insurance Activities</i>	75.676,5	79.425,5	84.980,2	87.824,9	90.214,6
L	Real Estat/ <i>Real Estate Activities</i>	122.872,7	130.093,4	138.383,4	131.153,8	140.481,7
M,N	Jasa Perusahaan/ <i>Business Activities</i>	7.568,9	8.021,7	8.423,2	7.654,3	8.148,0

Lanjutan Tabel/*Continued Table* 12.2

Lapangan Usaha/ <i>Industry</i>		2015	2016	2017	2018	2019
(1)	(2)	(3)	(4)	(5)	(6)	
O	Administrasi Pemerintahan, Pertahanan, dan Jaminan Sosial Wajib/ <i>Public Administration and Defence; Compulsory Social Security</i>	177.751,7	183.490,9	189.662,1	191.497,6	199.378,7
P	Jasa Pendidikan/ <i>Education</i>	166.210,1	174.226,9	183.002,2	189.016,5	201.387,8
Q	Jasa Kesehatan dan Kegiatan Sosial/ <i>Human Health and Social Work Activities</i>	51.488,8	55.056,2	57.934,3	63.098,1	66.708,7
R,S,T,U	Jasa Lainnya/ <i>Other Services Activities</i>	68.864,4	72.839,4	78.486,1	73.865,5	78.896,6
Produk Domestik Regional Bruto/ Gross Regional Domestic Product		2.966.670,4	3.121.615,3	3.313.321,8	3.284.712,9	3.479.084,1

Sumber/*Source*: BPS, berbagai sensus, survei dan sumber lain/*BPS-Statistics Indonesia, various census, survey, and other sources*

Tabel
Table 12.3

Distribusi Persentase Produk Domestik Regional Bruto Atas Dasar Harga Berlaku Menurut Lapangan Usaha di Kabupaten Lombok Utara, 2015–2019
Percentage Distribution of Gross Regional Domestic Product at Current Market Prices by Industry in Lombok Utara Regency, 2015–2019

Lapangan Usaha/Industry		2015	2016	2017	2018	2019
(1)	(2)	(3)	(4)	(5)	(6)	
A	Pertanian, Kehutanan, dan Perikanan/ <i>Agriculture, Forestry, and Fishing</i>	34,67	34,57	34,25	35,09	33,88
B	Pertambangan dan Penggalian/ <i>Mining and Quarrying</i>	3,64	3,67	3,73	3,72	3,97
C	Industri Pengolahan/ <i>Manufacturing</i>	1,34	1,35	1,34	1,30	1,29
D	Pengadaan Listrik dan Gas/ <i>Electricity and Gas</i>	0,09	0,10	0,12	0,12	0,12
E	Pengadaan Air; Pengelolaan Sampah, Limbah, dan Daur Ulang/ <i>Water Supply; Sewerage, Waste Management, and Remediation Activities</i>	0,14	0,14	0,14	0,12	0,12
F	Konstruksi/ <i>Construction</i>	8,67	8,71	8,75	8,78	10,14
G	Perdagangan Besar dan Eceran; Reparasi Mobil dan Sepeda Motor/ <i>Wholesale and Retail Trade; Repair of Motor Vehicles and Motorcycles</i>	13,52	13,74	13,96	14,21	14,40
H	Transportasi dan Pergudangan/ <i>Transportation and Storage</i>	5,29	5,27	5,32	5,24	5,27
I	Penyediaan Akomodasi dan Makan Minum/ <i>Accommodation and Food Service Activities</i>	7,27	7,48	7,63	6,37	6,07
J	Informasi dan Komunikasi/ <i>Information and Communication</i>	1,75	1,73	1,75	1,81	1,76
K	Jasa Keuangan dan Asuransi/ <i>Financial and Insurance Activities</i>	2,58	2,58	2,62	2,70	2,59
L	Real Estat/ <i>Real Estate Activities</i>	4,39	4,35	4,27	4,09	4,14
M,N	Jasa Perusahaan/ <i>Business Activities</i>	0,25	0,25	0,25	0,23	0,23

Lanjutan Tabel/*Continued Table* 12.3

Lapangan Usaha/ <i>Industry</i>		2015	2016	2017	2018	2019
(1)	(2)	(3)	(4)	(5)	(6)	(6)
O	Administrasi Pemerintahan, Pertahanan, dan Jaminan Sosial Wajib/ <i>Public Administration and Defence; Compulsory Social Security</i>	6,97	6,71	6,50	6,65	6,41
P	Jasa Pendidikan/ <i>Education</i>	5,62	5,58	5,55	5,72	5,71
Q	Jasa Kesehatan dan Kegiatan Sosial/ <i>Human Health and Social Work Activities</i>	1,63	1,62	1,59	1,76	1,75
R,S,T,U	Jasa Lainnya/ <i>Other Services Activities</i>	2,19	2,16	2,23	2,10	2,13
Produk Domestik Regional Bruto/ Gross Regional Domestic Product		100,00	100,00	100,00	100,00	100,00

Sumber/*Source*: BPS, berbagai sensus, survei dan sumber lain/*BPS-Statistics Indonesia, various census, survey, and other sources*

Tabel
Table 12.4

Laju Pertumbuhan Produk Domestik Regional Bruto Atas Dasar Harga Konstan 2010 Menurut Lapangan Usaha (persen), 2016–2019
Growth Rate of Gross Regional Domestic Product at 2010 Constant Market Prices by Industry (percent), 2016–2019

Lapangan Usaha/Industry		2015	2016	2017	2018	2019
(1)		(2)	(3)	(4)	(5)	(6)
A	Pertanian, Kehutanan, dan Perikanan/ <i>Agriculture, Forestry, and Fishing</i>	3,10	2,96	5,39	0,96	2,35
B	Pertambangan dan Penggalian/ <i>Mining and Quarrying</i>	6,67	7,24	6,31	-1,04	9,95
C	Industri Pengolahan/ <i>Manufacturing</i>	5,20	4,94	6,29	-3,20	5,31
D	Pengadaan Listrik dan Gas/ <i>Electricity and Gas</i>	4,43	9,84	4,61	0,26	12,56
E	Pengadaan Air; Pengelolaan Sampah, Limbah, dan Daur Ulang/ <i>Water Supply; Sewerage, Waste Management, and Remediation Activities</i>	6,23	5,03	5,01	-9,48	7,81
F	Konstruksi/ <i>Construction</i>	7,12	7,31	6,88	-1,99	18,96
G	Perdagangan Besar dan Eceran; Reparasi Mobil dan Sepeda Motor/ <i>Wholesale and Retail Trade; Repair of Motor Vehicles and Motorcycles</i>	5,61	7,70	7,38	-0,63	6,42
H	Transportasi dan Pergudangan/ <i>Transportation and Storage</i>	5,28	5,07	7,75	-2,60	6,70
I	Penyediaan Akomodasi dan Makan Minum/ <i>Accommodation and Food Service Activities</i>	6,05	9,44	7,53	-14,60	3,26
J	Informasi dan Komunikasi/ <i>Information and Communication</i>	6,18	7,35	7,03	4,72	4,92
K	Jasa Keuangan dan Asuransi/ <i>Financial and Insurance Activities</i>	5,57	4,95	6,99	3,35	2,72
L	Real Estat/ <i>Real Estate Activities</i>	6,01	5,88	6,37	-5,22	7,11
M,N	Jasa Perusahaan/ <i>Business Activities</i>	5,14	5,98	5,01	-9,13	6,45

Lanjutan Tabel/*Continued Table 12.4*

Lapangan Usaha/ <i>Industry</i>		2015	2016	2017	2018	2019
(1)		(2)	(3)	(4)	(5)	(6)
0	Administrasi Pemerintahan, Pertahanan, dan Jaminan Sosial Wajib/ <i>Public Administration and Defence; Compulsory Social Security</i>	4,21	3,23	3,36	0,97	4,12
P	Jasa Pendidikan/ <i>Education</i>	6,23	4,82	5,04	3,29	6,55
Q	Jasa Kesehatan dan Kegiatan Sosial/ <i>Human Health and Social Work Activities</i>	5,68	6,93	5,23	8,91	5,72
R,S,T,U	Jasa Lainnya/ <i>Other Services Activities</i>	6,25	5,77	7,75	-5,89	6,81
Produk Domestik Regional Bruto/ Gross Regional Domestic Product		4,87	5,22	6,14	-0,86	5,92

Sumber/*Source*: BPS, berbagai sensus, survei dan sumber lain/*BPS-Statistics Indonesia, various census, survey, and other sources*

Tabel
Table 12.5

Produk Domestik Regional Bruto Atas Dasar Harga Berlaku Menurut Jenis Pengeluaran di Kabupaten Lombok Utara (juta rupiah), 2015–2019
Gross Regional Domestic Product at Current Market Prices by Type of Expenditure in Lombok Utara Regency (million rupiahs), 2015–2019

Jenis Pengeluaran Type of Expenditure	2015	2016	2017	2018	2019
(1)	(2)	(3)	(4)	(5)	(6)
Pengeluaran Konsumsi Rumah Tangga Household Consumption Expenditure	2.955.305,76	3.120.281,63	3.283.156,26	3.450.731,90	3.644.910,97
Pengeluaran Konsumsi LNPR NPISH Consumption Expenditure	40.258,88	43.954,88	49.130,11	60.961,48	63.727,62
Pengeluaran Konsumsi Pemerintah Government Consumption Expenditure	1.065.735,42	1.118.073,61	1.222.076,89	1.241.340,95	1.296.709,45
Pembentukan Modal Tetap Bruto Gross Fixed Capital Formation	1.324.561,77	1.453.343,51	1.574.886,50	1.606.995,57	1.927.225,19
Perubahan Inventori Changes in Inventories	10.458,35	15.901,44	16.376,15	15.615,00	15.198,42
Net Ekspor Barang dan Jasa Net Exports of Goods and Services	-1.778.188,86	-1.779.215,97	-1.791.942,70	-1.913.675,90	-2.079.918,25
Produk Domestik Regional Bruto/ Gross Regional Domestic Product	3.618.131,30	3.972.339,10	4.353.683,20	4.461.968,99	4.867.853,39

Sumber/Source: BPS, berbagai sensus, survei dan sumber lain/BPS-Statistics Indonesia, various census, survey, and other sources

Tabel
Table 12.6

Produk Domestik Regional Bruto Atas Dasar Harga Konstan Menurut Jenis Pengeluaran di Kabupaten Lombok Utara (juta rupiah), 2015–2019
Gross Regional Domestic Product at Constant Market Prices by Type of Expenditure in Lombok Utara Regency (million rupiahs), 2015–2019

Jenis Pengeluaran Type of Expenditure	2015	2016	2017	2018	2019
(1)	(2)	(3)	(4)	(5)	(6)
Pengeluaran Konsumsi Rumah Tangga Household Consumption Expenditure	2.496.374,84	2.533.477,72	2.579.296,36	2.618.729,46	2.696.078,11
Pengeluaran Konsumsi LNPR NPISH Consumption Expenditure	32.143,92	33.915,09	36.480,30	43.674,64	44.568,01
Pengeluaran Konsumsi Pemerintah Government Consumption Expenditure	747.600,68	752.610,03	794.283,51	791.060,06	819.097,10
Pembentukan Modal Tetap Bruto Gross Fixed Capital Formation	1.050.676,68	1.096.459,36	1.148.285,56	1.144.036,66	1.324.666,90
Perubahan Inventori Changes in Inventories	6.334,11	9.883,59	10.066,76	9.349,75	8.868,65
Net Ekspor Barang dan Jasa Net Exports of Goods and Services	-1.366.459,81	-1.304.730,53	-1.255.090,64	-1.322.137,70	-1.414.194,69
Produk Domestik Regional Bruto/ Gross Regional Domestic Product	2.966.670,42	3.121.615,26	3.313.321,84	3.284.712,85	3.479.084,08

Sumber/Source: BPS, berbagai sensus, survei dan sumber lain/BPS-Statistics Indonesia, various census, survey, and other sources

13

**PERBANDINGAN ANTAR KABUPATEN/KOTA
REGENCY/MUNICIPAL COMPARISON**

<https://lombokutarakab.bps.go.id>



PENJELASAN TEKNIS

1. Sumber utama data kependudukan adalah sensus penduduk yang dilaksanakan setiap sepuluh tahun sekali. Sensus penduduk telah dilaksanakan sebanyak enam kali sejak Indonesia merdeka, yaitu tahun 1961, 1971, 1980, 1990, 2000, dan 2010.

Di dalam sensus penduduk, pencacahan dilakukan terhadap seluruh penduduk yang berdomisili di wilayah teritorial Indonesia termasuk warga negara asing kecuali anggota korps diplomatik negara sahabat beserta keluarganya.

Metode pengumpulan data dalam sensus dilakukan dengan wawancara antara petugas sensus dengan responden dan juga melalui *e-census*. Pencatatan penduduk menggunakan konsep *usual residence*, yaitu konsep di mana penduduk biasa bertempat tinggal. Bagi penduduk yang bertempat tinggal tetap dicacah di mana mereka biasa tinggal, sedangkan untuk penduduk yang tidak bertempat tinggal tetap dicacah di tempat di mana mereka ditemukan petugas sensus pada malam 'Hari Sensus'. Termasuk penduduk yang tidak bertempat tinggal tetap adalah tuna wisma, awak kapal berbendera Indonesia, penghuni perahu/rumah apung, masyarakat terpencil/

TECHNICAL NOTES

1. *The main source of demographic data is population census, which is conducted every ten years. Population Census has been conducted six times since Indonesia's independence: 1961, 1971, 1980, 1990, 2000, and 2010.*

The population census enumerates all residents who domicile in the entire territory of Indonesia including foreign citizens except the diplomatic corps members and their families.

The method of data collection in a population census involves interviewing respondents and conducting e-census. Enumeration of the population uses the concept of "usual residence", which is the concept of "places where people usually live". De jure was applied to the permanent residents, while de facto was applied to non-permanent residents.

The permanent residents were enumerated in place where they normally live, the non-permanent residents were enumerated where they were found by the enumerators, on the night of 'Census Date'. The non permanent residents include homeless people, ship crew, boat people, remote area community, and internally displaced persons. Those who had permanent residence and had been travelling away from their home for six months or more were not

- terasing, dan pengungsi. Bagi mereka yang mempunyai tempat tinggal tetap dan sedang bepergian ke luar wilayah lebih dari enam bulan, tidak dicacah di tempat tinggalnya, tetapi dicacah di tempat tujuannya. Untuk tahun yang tidak dilaksanakan sensus penduduk, data kependudukan diperoleh dari hasil proyeksi penduduk.
2. Proyeksi Penduduk merupakan suatu perhitungan ilmiah yang didasarkan pada asumsi dari komponen perubahan penduduk, yaitu kelahiran, kematian dan migrasi. Proyeksi penduduk Indonesia 2010–2035 menggunakan data dasar penduduk hasil SP2010.
 3. Penduduk adalah semua orang yang berdomisili di wilayah geografis Republik Indonesia selama 6 bulan atau lebih dan atau mereka yang berdomisili kurang dari 6 bulan tetapi bertujuan untuk menetap.
 4. PDRB atas dasar harga konstan (riil) dapat digunakan untuk menunjukkan laju pertumbuhan ekonomi secara keseluruhan atau setiap sektor dari tahun ke tahun.
 5. Salah satu indikator yang cukup strategis yang bisa diturunkan dari PDRB adalah laju pertumbuhan ekonomi. Pertumbuhan ekonomi dihitung dari perbandingan PDRB atas dasar harga konstan dari tahun ke tahun. Hal tersebut secara *enumerated in their permanent place, but in the place where they were during the census. For the periods where the population census is not conducted, population projection is done to estimate population during those years.*
2. *The population projection is an estimate based on the demographic components, such as birth, death, and migration. Indonesia's 2010–2035 population projection used the 2010 Population Census as the base population.*
 3. *Residents are all people who live in the geographical area of the Republic of Indonesia for 6 months or longer, and those who live less than six months but intended to stay.*
 4. *GRDP at constant prices (real) shows economic growth rate as a whole or by sectors in series.*
 5. *One of the strategic indicators that can be derived from the GRDP is the rate of economic growth. Economic growth is calculated from the ratio of GRDP at constant prices from year to year. This indirectly illustrates an increase in the volume of production of goods and services*

tidak langsung menggambarkan adanya peningkatan volume produksi barang dan jasa dari unit - unit produksi di suatu wilayah. Selain itu dengan mengetahui laju pertumbuhan ekonomi maka dapat diketahui kecepatan akselerasi dari unit produksi dalam meningkatkan perekonomian.

6. Untuk mengukur kemiskinan, BPS menggunakan konsep kemampuan memenuhi kebutuhan dasar (*basic needs approach*). Dengan pendekatan ini, kemiskinan dipandang sebagai ketidakmampuan dari sisi ekonomi untuk memenuhi kebutuhan dasar makanan dan bukan makanan yang diukur dari sisi pengeluaran. Metode yang digunakan adalah menghitung Garis Kemiskinan (GK), yang terdiri dari dua komponen yaitu Garis Kemiskinan Makanan (GKM) dan Garis Kemiskinan Non-Makanan (GKNM). Penghitungan Garis Kemiskinan dilakukan secara terpisah untuk daerah perkotaan dan perdesaan.
 7. Penduduk miskin adalah penduduk yang memiliki rata-rata pengeluaran per kapita per bulan di bawah Garis Kemiskinan.
 8. Garis Kemiskinan Makanan (GKM) merupakan nilai pengeluaran kebutuhan minimum makanan yang disetarakan dengan 2.100 kkalori per kapita per hari. Garis Kemiskinan Non-Makanan
- from production units in a region. In addition, by knowing the rate of economic growth, it can be seen the acceleration of the production unit in improving the economy.*
6. *To measure poverty, BPS-Statistics Indonesia has used the concept of basic needs approach. Therefore, poverty is viewed as economic inability to fulfill food and non-food basic needs which are measured by consumption/ expenditure. The method used is calculating poverty line, which consists of two components that are Food Poverty Line (FPL) and Non-Food Poverty Line (NFPL). The poverty line was calculated separately for urban and rural areas.*
 7. *A person whose expenditure per capita per month is below the poverty line is considered to be poor.*
 8. *The Food Poverty Line refers to the daily minimum requirement of 2,100 kcal per capita per day. The Non-Food Poverty Line refers to the minimum requirement for household necessities for clothing,*

(GKNM) adalah kebutuhan minimum untuk perumahan, sandang, pendidikan, kesehatan, dan kebutuhan dasar lainnya.

9. Indeks Kedalaman Kemiskinan (*Poverty Gap Index-P₁*), merupakan ukuran rata-rata kesenjangan pengeluaran masing-masing penduduk miskin terhadap garis kemiskinan. Semakin tinggi nilai indeks, semakin jauh rata-rata pengeluaran penduduk dari garis kemiskinan.
 10. Indeks Keparahan Kemiskinan (*Poverty Severity Index-P₂*) memberikan gambaran mengenai penyebaran pengeluaran di antara penduduk miskin. Semakin tinggi nilai indeks, semakin tinggi ketimpangan pengeluaran di antara penduduk miskin.
 11. Indeks Pembangunan Manusia (IPM) menjelaskan bagaimana penduduk dapat mengakses hasil pembangunan dalam memperoleh pendapatan, kesehatan, pendidikan dan sebagainya. IPM diperkenalkan oleh UNDP pada tahun 1990 dan dipublikasikan secara berkala dalam laporan tahunan Human Development Report (HDR). IPM dibentuk oleh 3 (tiga) dimensi dasar: Umur panjang dan hidup sehat; pengetahuan; dan standar hidup layak.
- education, health, and other basic individual needs.*
9. *Poverty Gap Index (P₁), is a measure of the average expenditure gap of each poor population against the poverty line. The higher the index value, the further the average population expenditure is from the poverty line.*
 10. *The Poverty Severity Index (P₂) provides an overview of the distribution of spending among the poor. The higher the index value, the higher the disparity in expenditure among the poor.*
 11. *The Human Development Index (HDI) explains how people can access development results in obtaining income, health, education and so forth. HDI was introduced by United Nations Development Programme (UNDP) in 1990 and published periodically in the annual report of the Human Development Report. HDI was formed by three basic dimensions: a long and healthy life; knowledge; and a decent standard of living.*

ULASAN**DESCRIPTION**

Provinsi Nusa Tenggara Barat (NTB) terdiri dari 8 kabupaten dan 2 kota. Jumlah penduduk Provinsi NTB pada tahun 2019 sekitar 5.070.385 jiwa, sedangkan penduduk Kabupaten Lombok Utara pada tahun 2019 sekitar 220.412 jiwa.

Laju pertumbuhan ekonomi Provinsi NTB pada tahun 2019 sebesar 4,01 persen, sedangkan pertumbuhan ekonomi Kabupaten Lombok Utara pada tahun 2019 sebesar 5,92 persen.

Jumlah penduduk miskin di Provinsi NTB pada tahun 2019 sekitar 735,96 ribu (14,56 persen), sedangkan jumlah penduduk miskin Kabupaten Lombok Utara pada tahun 2019 sekitar 63,84 ribu (29,03 persen).

IPM Provinsi NTB pada tahun 2019 sebesar 68,14 sedangkan IPM Kabupaten Lombok Utara pada tahun 2019 sebesar 64,49.

The Province of Nusa Tenggara Barat (NTB) consists of 8 regency and 2 municipality. The total population of NTB Province in 2019 is around 5,070,385 inhabitants, while the population of Lombok Utara Regency in 2019 is around 220,412 inhabitants.

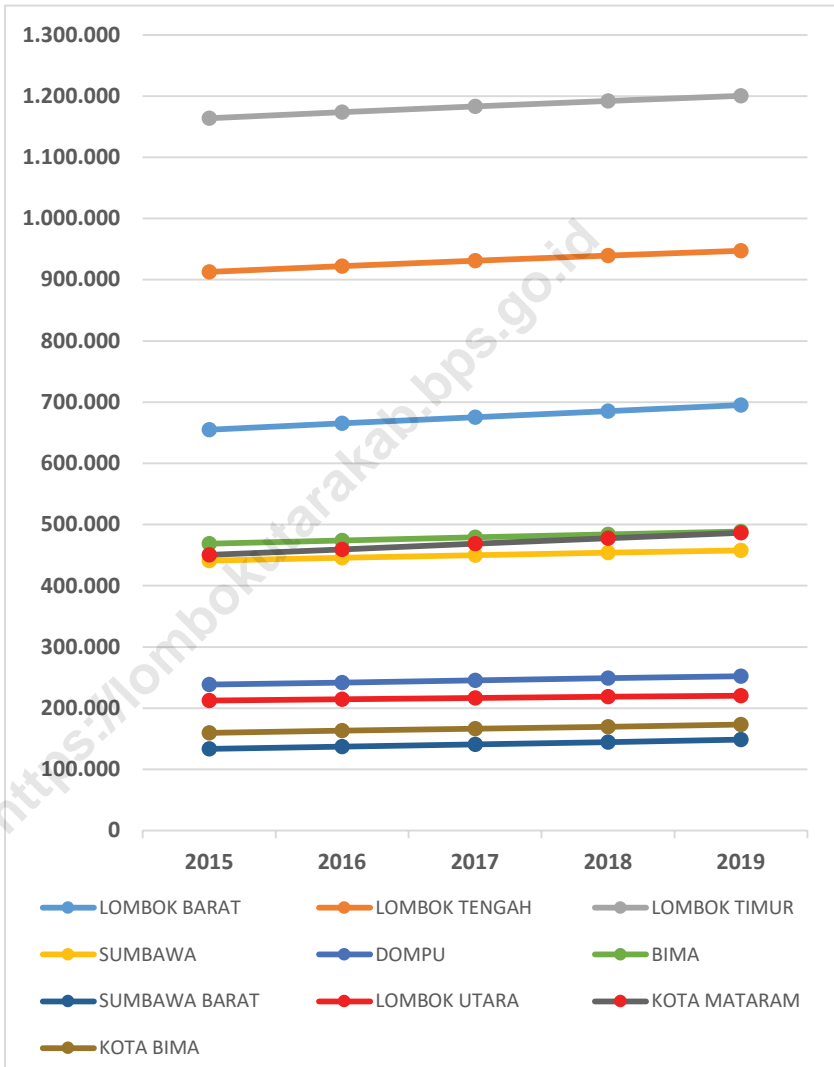
NTB Province's economic growth rate in 2019 is 4.01 percent, while the economic growth of Lombok Utara Regency in 2019 is 5.92 percent.

The number of poor people in NTB Province in 2019 was around 735.96 thousand (14.56 percent), while the number of poor people in Lombok Utara Regency in 2019 was around 63.84 thousand (29.03 percent).

NTB Province's HDI in 2019 was 68.14 while the Lombok Utara Regency HDI in 2019 was 64.49.

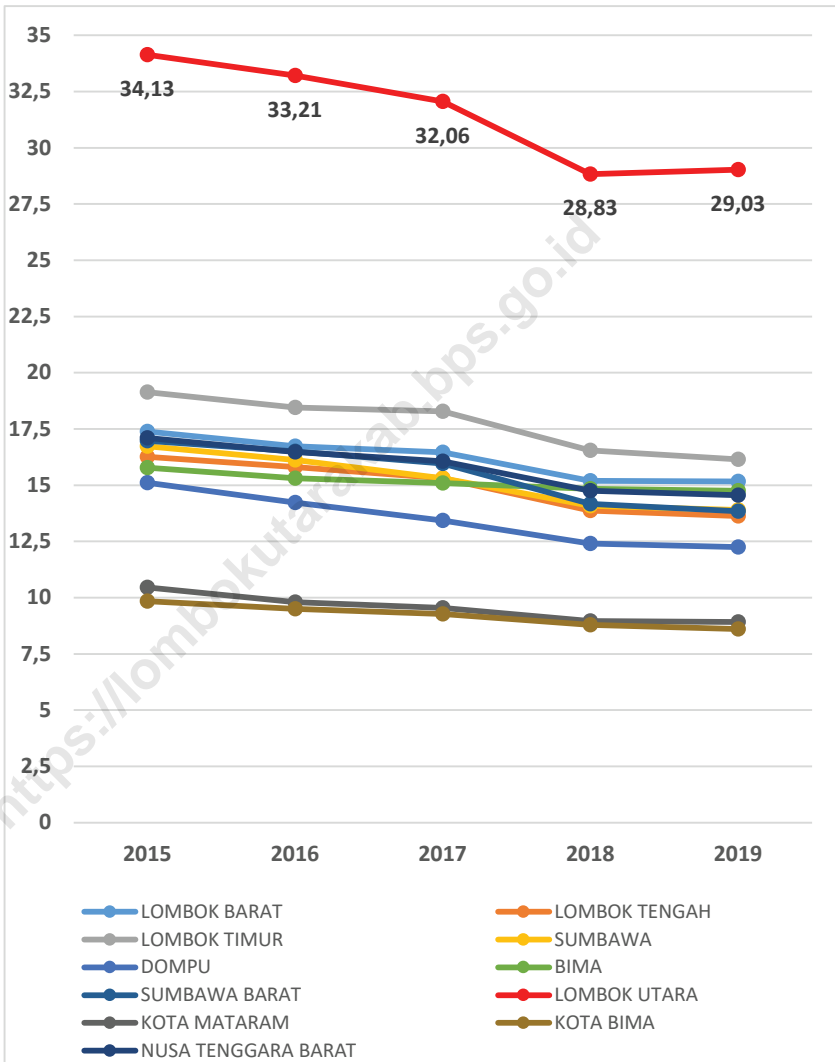
Gambar 13.1
Figures

Jumlah Penduduk, 2015 - 2019
Jumlah Penduduk, 2015-2019



Sumber/Source : BPS/BPS-Statistics Indonesia

Gambar 13.2 **Persentase Penduduk Miskin, 2015-2019**
 Figures **Percentage of Poor Population (%), 2015-2019**



Sumber/Source : BPS, berbagai sensus, survei dan sumber lain/BPS-Statistics Indonesia, various census, survey, and other sources

Tabel
Table 13.1

**Jumlah Penduduk Menurut Kabupaten/Kota di Provinsi
Nusa Tenggara Barat, 2015–2019**
*Population by Regency/Municipality in Nusa Tenggara Barat
Province, 2015–2019*

Kabupaten/Kota Regency/Municipality	2015	2016	2017	2018	2019
(1)	(2)	(3)	(4)	(5)	(6)
LOMBOK BARAT	654.892	665.132	675.222	685.161	694.985
LOMBOK TENGAH	912.879	922.088	930.797	939.409	947.488
LOMBOK TIMUR	1.164.018	1.173.781	1.183.204	1.192.110	1.200.612
SUMBAWA	441.102	445.503	449.680	453.797	457.671
DOMPU	238.386	241.888	245.387	248.879	252.288
BIMA	468.682	473.890	478.967	483.901	488.577
SUMBAWA BARAT	133.391	137.072	140.890	144.707	148.606
LOMBOK UTARA	212.265	214.393	216.515	218.533	220.412
KOTA MATARAM	450.226	459.314	468.509	477.476	486.715
KOTA BIMA	159.736	163.101	166.407	169.714	173.031
NUSA TENGGARA BARAT	4.835.577	4.896.162	4.955.578	5.013.687	5.070.385

Catatan/Note:

...

Sumber/Source:

BPS, berbagai sensus, survei dan sumber lain/BPS-Statistics Indonesia, various census, survey, and other sources

Tabel
Table 13.2

Laju Pertumbuhan Ekonomi Menurut Kabupaten/Kota di Provinsi Nusa Tenggara Barat (persen), 2015–2019
Economic Growth by Regency/Municipality in Nusa Tenggara Barat Province (percent), 2015–2019

Kabupaten/Kota Regency/Municipality	2015	2016	2017	2018*	2019**
(1)	(2)	(3)	(4)	(5)	(6)
LOMBOK BARAT	6,39	5,70	6,54	0,57	3,84
LOMBOK TENGAH	5,60	5,65	6,43	3,16	4,07
LOMBOKTIMUR	5,93	5,23	6,25	3,36	4,68
SUMBAWA	6,42	5,42	6,86	4,18	4,87
DOMPU	6,15	5,19	6,75	4,48	4,44
BIMA	6,36	5,30	6,27	4,06	4,29
SUMBAWA BARAT	107,07	7,02	-19,41	-34,06	-1,10
LOMBOK UTARA	4,87	5,22	6,14	-0,86	5,92
KOTA MATARAM	7,96	8,01	8,07	4,98	5,58
KOTA BIMA	5,75	5,79	6,65	4,74	5,22
NUSA TENGGARA BARAT	21,76	5,81	0,09	-4,46	4,01

Catatan/Note:
Sumber/Source:

...
BPS, berbagai sensus, survei dan sumber lain/BPS-Statistics Indonesia, various census, survey, and other sources

Tabel
Table 13.3

Jumlah Penduduk Miskin Menurut Kabupaten/Kota di Provinsi Nusa Tenggara Barat (ribu), 2015–2019
Number of Poor Population by Regency/Municipality in Nusa Tenggara Barat Province (thousand), 2015–2019

Kabupaten/Kota Regency/Municipality	2015	2016	2017	2018	2019
(1)	(2)	(3)	(4)	(5)	(6)
LOMBOK BARAT	113,30	110,85	110,69	103,77	105,04
LOMBOK TENGAH	147,94	145,37	142,14	130,00	128,82
LOMBOKTIMUR	222,19	216,18	215,81	196,87	193,56
SUMBAWA	73,57	71,66	68,69	63,77	63,49
DOMPU	35,94	34,31	32,84	30,74	30,81
BIMA	73,71	72,36	72,14	71,65	71,95
SUMBAWA BARAT	22,50	22,47	22,33	20,36	20,45
LOMBOK UTARA	72,28	71,02	69,24	62,86	63,84
KOTA MATARAM	46,76	44,81	44,53	42,60	43,19
KOTA BIMA	15,70	15,42	15,36	14,84	14,80
NUSA TENGGARA BARAT	823,89	804,45	793,78	737,46	735,96

Catatan/Note:

...

Sumber/Source:

BPS, berbagai sensus, survei dan sumber lain/BPS-Statistics Indonesia, various census, survey, and other sources

Tabel
Table 13.4

Persentase Penduduk Miskin Menurut Kabupaten/Kota di Provinsi Nusa Tenggara Barat (persen), 2015–2019
Percentage of Poor Population by Regency/Municipality in Nusa Tenggara Barat Province (percent), 2015–2019

Kabupaten/Kota Regency/Municipality	2015	2016	2017	2018	2019
(1)	(2)	(3)	(4)	(5)	(6)
LOMBOK BARAT	17,38	16,73	16,46	15,20	15,17
LOMBOK TENGAH	16,26	15,80	15,31	13,87	13,63
LOMBOKTIMUR	19,14	18,46	18,28	16,55	16,15
SUMBAWA	16,73	16,12	15,31	14,08	13,90
DOMPU	15,11	14,23	13,43	12,40	12,25
BIMA	15,78	15,31	15,10	14,84	14,76
SUMBAWA BARAT	16,97	16,50	15,96	14,17	13,85
LOMBOK UTARA	34,13	33,21	32,06	28,83	29,03
KOTA MATARAM	10,45	9,80	9,55	8,96	8,92
KOTA BIMA	9,85	9,51	9,27	8,79	8,60
NUSA TENGGARA BARAT	17,10	16,48	16,07	14,75	14,56

Catatan/Note: ...
Sumber/Source: BPS, berbagai sensus, survei dan sumber lain/BPS-Statistics Indonesia, various census, survey, and other sources

Tabel
Table 13.5

**Indeks Kedalaman Kemiskinan (P_1) Menurut Kabupaten/
Kota di Provinsi Nusa Tenggara Barat, 2015–2019**
*Poverty Gap Index (P_1) by Regency/Municipality in Nusa
Tenggara Barat Province, 2015–2019*

Kabupaten/Kota Regency/Municipality	2015	2016	2017	2018	2019
(1)	(2)	(3)	(4)	(5)	(6)
LOMBOK BARAT	2,91	3,11	3,24	3,07	3,42
LOMBOK TENGAH	3,00	2,74	2,81	2,31	1,56
LOMBOKTIMUR	3,36	2,88	3,03	2,67	1,48
SUMBAWA	2,70	3,12	2,60	3,05	2,56
DOMPU	2,40	1,66	1,84	1,59	1,62
BIMA	2,41	2,34	2,47	1,73	2,18
SUMBAWA BARAT	2,93	4,79	3,81	2,04	2,83
LOMBOK UTARA	7,50	7,06	7,63	6,98	7,39
KOTA MATARAM	1,53	1,69	1,73	1,17	1,55
KOTA BIMA	1,68	2,08	1,30	1,55	1,58
NUSA TENGGARA BARAT	3,25	3,00	3,13	2,82	2,33

Catatan/Note:

...

Sumber/Source:

BPS, berbagai sensus, survei dan sumber lain/BPS-Statistics Indonesia, various census, survey, and other sources

Tabel
Table 13.6

**Indeks Keparahan Kemiskinan (P_2) Menurut Kabupaten/
Kota di Provinsi Nusa Tenggara Barat, 2015–2019**
**Poverty Severity Index (P_2) by Regency/Municipality in Nusa
Tenggara Barat Province (thousand), 2015–2019**

Kabupaten/Kota Regency/Municipality	2015	2016	2017	2018	2019
(1)	(2)	(3)	(4)	(5)	(6)
LOMBOK BARAT	0,77	0,89	0,92	0,95	0,98
LOMBOK TENGAH	0,87	0,64	0,75	0,54	0,25
LOMBOKTIMUR	0,87	0,68	0,79	0,64	0,25
SUMBAWA	0,63	0,84	0,63	0,86	0,59
DOMPU	0,61	0,30	0,39	0,34	0,35
BIMA	0,57	0,52	0,58	0,35	0,51
SUMBAWA BARAT	0,81	1,70	1,22	0,50	0,93
LOMBOK UTARA	2,61	2,22	2,57	2,56	2,42
KOTA MATARAM	0,38	0,43	0,47	0,22	0,45
KOTA BIMA	0,49	0,65	0,31	0,41	0,36
NUSA TENGGARA BARAT	0,91	0,77	0,85	0,74	0,48

Catatan/Note:

...

Sumber/Source:

BPS, berbagai sensus, survei dan sumber lain/BPS-Statistics Indonesia, various census, survey, and other sources

Tabel
Table 13.7

**Garis Kemiskinan Menurut Kabupaten/Kota di Provinsi
Nusa Tenggara Barat (Rupiah), 2015–2019**
*Poverty Line by Regency/Municipality in Nusa Tenggara
Barat Province (Rupiah), 2015–2019*

Kabupaten/Kota Regency/Municipality	2015	2016	2017	2018	2019
(1)	(2)	(3)	(4)	(5)	(6)
LOMBOK BARAT	353.667	375.684	390.979	412.487	431.862
LOMBOK TENGAH	335.286	357.337	369.645	386.676	404.633
LOMBOK TIMUR	359.235	382.861	396.668	414.721	430.727
SUMBAWA	272.274	296.914	300.643	320.617	340.254
DOMPU	243.467	263.458	266.483	284.188	328.740
BIMA	255.962	282.854	288.703	308.695	327.602
SUMBAWA BARAT	408.991	435.890	444.465	459.065	468.122
LOMBOK UTARA	363.367	387.265	398.702	416.705	437.543
KOTA MATARAM	397.468	414.115	428.754	457.950	480.304
KOTA BIMA	274.394	293.048	299.346	323.187	352.593
NUSA TENGGARA BARAT	314.238	333.996	345.341	365.901	384.880

Catatan/Note:
Sumber/Source:

...
BPS, berbagai sensus, survei dan sumber lain/BPS-Statistics Indonesia, various census, survey, and other sources

Tabel
Table 13.8

**Indeks Pembangunan Manusia Menurut Kabupaten/Kota
di Provinsi Nusa Tenggara Barat, 2015–2019**
*Human Development Index by Regency/Municipality in Nusa
Tenggara Barat Province, 2015–2019*

Kabupaten/Kota Regency/Municipality	2015	2016	2017	2018	2019
(1)	(2)	(3)	(4)	(5)	(6)
LOMBOK BARAT	64,62	65,55	66,37	67,18	68,03
LOMBOK TENGAH	62,74	63,22	64,36	65,36	66,36
LOMBOKTIMUR	62,83	63,70	64,37	65,35	66,23
SUMBAWA	63,91	64,89	65,84	66,77	67,60
DOMPU	64,56	65,48	66,33	66,97	67,83
BIMA	63,48	64,15	65,01	65,62	66,37
SUMBAWA BARAT	68,38	69,26	70,08	70,71	71,52
LOMBOK UTARA	61,15	62,24	63,04	63,83	64,49
KOTA MATARAM	76,37	77,20	77,84	78,43	79,10
KOTA BIMA	72,99	73,67	74,36	75,04	75,80
NUSA TENGGARA BARAT	65,19	65,81	66,58	67,30	68,14

Catatan/Note: ...
Sumber/Source: BPS, berbagai sensus, survei dan sumber lain/BPS-Statistics Indonesia, various census, survey, and other sources

Tabel
Table 13.9

Umur Harapan Hidup saat Lahir Menurut Kabupaten/Kota di Provinsi Nusa Tenggara Barat (tahun), 2015–2019
Life Expectancy Rate at Birth by Regency/Municipality in Nusa Tenggara Barat Province (years), 2015–2019

Kabupaten/Kota Regency/Municipality	2015	2016	2017	2018	2019
(1)	(2)	(3)	(4)	(5)	(6)
LOMBOK BARAT	65,10	65,44	65,78	66,16	66,64
LOMBOK TENGAH	64,75	65,01	65,28	65,59	65,99
LOMBOKTIMUR	64,44	64,73	65,01	65,33	65,74
SUMBAWA	66,02	66,30	66,58	66,90	67,31
DOMPU	65,36	65,62	65,89	66,20	66,60
BIMA	64,86	65,13	65,40	65,71	66,11
SUMBAWA BARAT	66,35	66,66	66,98	67,34	67,80
LOMBOK UTARA	65,59	65,88	66,17	66,50	66,92
KOTA MATARAM	70,43	70,70	70,98	71,24	71,59
KOTA BIMA	69,12	69,35	69,58	69,84	70,20
NUSA TENGGARA BARAT	65,38	65,48	65,55	65,87	66,28

Catatan/Note:

...

Sumber/Source:

BPS, berbagai sensus, survei dan sumber lain/BPS-Statistics Indonesia, various census, survey, and other sources

Tabel
Table 13.10

Harapan Lama Sekolah Menurut Kabupaten/Kota di Provinsi Nusa Tenggara Barat (tahun), 2015–2019
Expected Years of Schooling by Regency/Municipality in Nusa Tenggara Barat Province (years), 2015–2019

Kabupaten/Kota Regency/Municipality	2015	2016	2017	2018	2019
(1)	(2)	(3)	(4)	(5)	(6)
LOMBOK BARAT	12,66	12,80	13,04	13,36	13,48
LOMBOK TENGAH	12,81	12,83	13,13	13,47	13,50
LOMBOKTIMUR	13,12	13,30	13,35	13,50	13,51
SUMBAWA	12,27	12,68	12,85	12,90	12,97
DOMPU	13,27	13,28	13,29	13,30	13,31
BIMA	13,11	13,25	13,26	13,27	13,28
SUMBAWA BARAT	13,57	13,58	13,59	13,60	13,61
LOMBOK UTARA	12,34	12,68	12,69	12,70	12,71
KOTA MATARAM	15,28	15,50	15,51	15,52	15,58
KOTA BIMA	14,95	14,96	14,97	14,98	14,99
NUSA TENGGARA BARAT	13,04	13,16	13,46	13,47	13,48

Catatan/Note: ...
Sumber/Source: BPS, berbagai sensus, survei dan sumber lain/BPS-Statistics Indonesia, various census, survey, and other sources

Tabel
Table 13.11

Rata-rata Lama Sekolah Menurut Kabupaten/Kota di Provinsi Nusa Tenggara Barat (tahun), 2015–2019
Mean Years Schooling by Regency/Municipality in Nusa Tenggara Barat Province (years), 2015–2019

Kabupaten/Kota Regency/Municipality	2015	2016	2017	2018	2019
(1)	(2)	(3)	(4)	(5)	(6)
LOMBOK BARAT	5,69	5,93	6,15	6,16	6,37
LOMBOK TENGAH	5,54	5,60	5,95	5,96	6,27
LOMBOKTIMUR	6,15	6,26	6,32	6,45	6,69
SUMBAWA	7,52	7,53	7,54	7,72	7,91
DOMPU	7,83	8,10	8,11	8,12	8,40
BIMA	7,36	7,45	7,58	7,59	7,77
SUMBAWA BARAT	7,68	8,05	8,18	8,24	8,53
LOMBOK UTARA	5,22	5,47	5,54	5,81	5,84
KOTA MATARAM	9,05	9,25	9,32	9,43	9,45
KOTA BIMA	9,96	10,13	10,14	10,30	10,38
NUSA TENGGARA BARAT	6,71	6,79	6,90	7,03	7,27

Catatan/Note:

...

Sumber/Source:

BPS, berbagai sensus, survei dan sumber lain/BPS-Statistics Indonesia, various census, survey, and other sources

Tabel
Table 13.12

**Pengeluaran per Kapita Disesuaikan Menurut Kabupaten/
Kota di Provinsi Nusa Tenggara Barat (Ribu Rupiah/Orang/
Tahun), 2015–2019**
*Adjusted per Capita Expenditure by Regency/Municipality
in Nusa Tenggara Barat Province (Thousand Rupiah/Person/
Year), 2015–2019*

Kabupaten/Kota Regency/Municipality	2015	2016	2017	2018	2019
(1)	(2)	(3)	(4)	(5)	(6)
LOMBOK BARAT	10.588	10.924	11.048	11.367	11.647
LOMBOK TENGAH	8.846	9.079	9.319	9.796	10.196
LOMBOKTIMUR	8.100	8.449	8.805	9.268	9.639
SUMBAWA	7.743	8.070	8.584	9.028	9.336
DOMPU	7.479	7.819	8.351	8.743	9.027
BIMA	7.371	7.585	8.006	8.354	8.631
SUMBAWA BARAT	10.234	10.528	11.066	11.496	11.766
LOMBOK UTARA	7.940	8.155	8.637	8.888	9.279
KOTA MATARAM	13.399	13.733	14.316	14.797	15.426
KOTA BIMA	9.594	9.930	10.458	10.825	11.334
NUSA TENGGARA BARAT	9.241	9.575	9.877	10.284	10.640

Catatan/Note:
Sumber/Source:

...
BPS, berbagai sensus, survei dan sumber lain/BPS-Statistics Indonesia, various census, survey, and other sources



Sensus
Penduduk
2020

#MencatatIndonesia

DATA

MENCERDASKAN BANGSA

Enlighten The Nation



**BADAN PUSAT STATISTIK
KABUPATEN LOMBOK UTARA
BPS-STATISTICS OF LOMBOK UTARA REGENCY**

Jl. Raya Gangga-Bayan, Gangga, Lombok Utara
Homepage: <http://lombokutarakab.bps.go.id>,
E-mail: bps5208@bps.go.id