

Katalog /Catalog: 1102001.5204

KABUPATEN SUMBAWA DALAM ANGKA

SUMBAWA REGENCY IN FIGURES

2020



**BADAN PUSAT STATISTIK
KABUPATEN SUMBAWA
BPS-STATISTICS OF SUMBAWA REGENCY**

KABUPATEN SUMBAWA DALAM ANGKA

SUMBAWA REGENCY IN FIGURES

2020



KABUPATEN SUMBAWA DALAM ANGKA
SUMBAWA REGENCY in Figures
2020

ISSN: 0215-5834

No. Publikasi/*Publication Number*: 52040.1904

Katalog /*Catalog*: 1102001.5204

Ukuran Buku/*Book Size*: 14,8 cm x 21 cm

Jumlah Halaman/*Number of Pages* : xlii + 455 hal/*pages*

Naskah/*Manuscript*:

BPS KABUPATEN SUMBAWA

BPS-Statistics of SUMBAWA REGENCY

Penyunting/*Editor*:

BPS KABUPATEN SUMBAWA

BPS-Statistics of SUMBAWA REGENCY

Gambar Kover/*Cover Design*:

Seksi Integrasi Pengolahan dan Diseminasi Statistik

Section of Integration Processing and Statistics Dissemination

Ilustrasi Kover/*Cover Illustration*:

Sensus Penduduk Online/ *Online Population Census*

Diterbitkan oleh/*Published by*:

©BPS Kabupaten Sumbawa/BPS-Statistics of Symbawa Regency

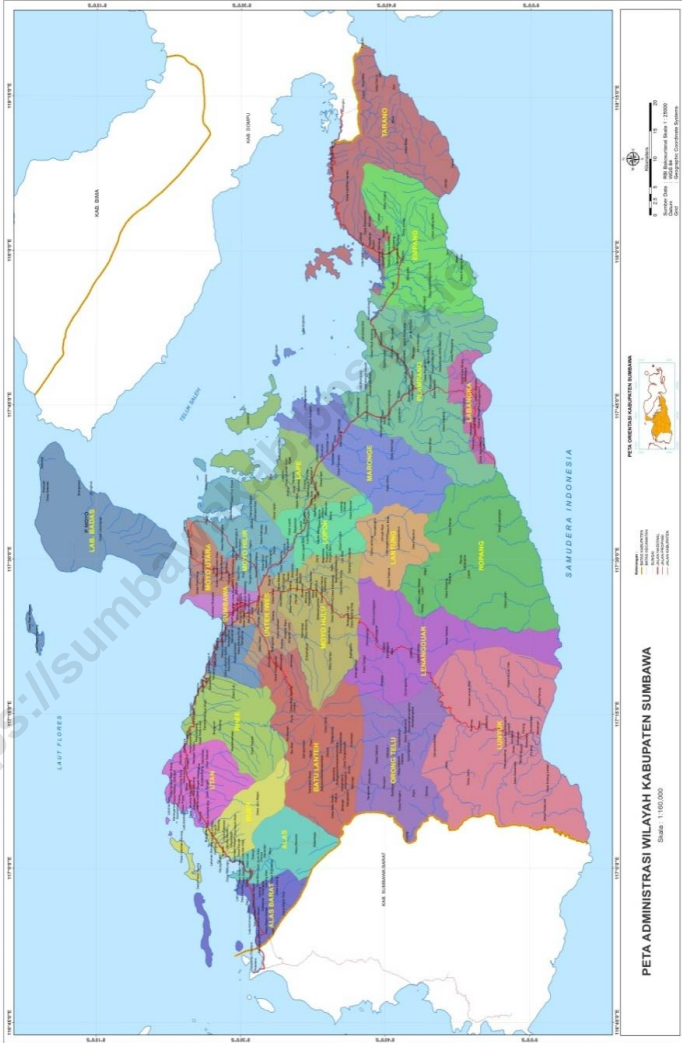
Dicetak oleh/*Printed by*:

UD. SARI REJEKI (Cetakan I/1st Printed: April/ April 2020)

Dilarang mengumumkan, mendistribusikan, mengomunikasikan, dan/atau menggandakan sebagian atau seluruh isi buku ini untuk tujuan komersil tanpa izin tertulis dari Badan Pusat Statistik.

Prohibited to announce, distribute, communicate, and/or copy part or all of this book for commercial purpose without permission from BPS-Statistics Indonesia.

PETA WILAYAH KABUPATEN SUMBAWA MAP OF SUMBAWA REGENCY



KEPALA BPS KBUPATEN SUMBAWA
CHIEF STATISTICIAN OF SUMBAWA REGENCY



Ir. AGUS ALWI



KATA PENGANTAR

Sumbawa Dalam Angka 2019 merupakan publikasi tahunan yang diterbitkan oleh BPS Kabupaten Sumbawa yang menyajikan beragam data yang bersumber dari BPS Sumbawa dan instansi lain. Publikasi ini memuat gambaran umum tentang keadaan geografis dan iklim, pemerintahan serta perkembangan kondisi sosial-demografi dan perekonomian di Kabupaten Sumbawa.

Publikasi ini dapat terwujud berkat kerjasama dan partisipasi dari berbagai pihak baik instansi pemerintah maupun swasta. Kepada semua pihak yang telah memberikan kontribusi disampaikan penghargaan dan terima kasih yang sebesar-besarnya. Publikasi ini diharapkan dapat bermanfaat kepada banyak pihak terutama para pengambil kebijakan dan perencana untuk berbagai keperluan.

Untuk perbaikan dalam penyajiannya, kami sangat membutuhkan tanggapan, saran dan kritik yang konstruktif dari semua pengguna publikasi untuk penerbitan yang akan datang.

Sumbawa Besar , April 2020
Kepala BPS
Kabupaten Sumbawa

Ir. Agus Alwi



PREFACE

Sumbawa in Figures 2019 is an annual publication written by BPS of Sumbawa Regency displaying various data that was collected from BPS and other agencies in Sumbawa Regency. This publication contains a general overview about the geography and climate, governance and the development of socio-demographic and economic in Sumbawa.

This comprehensive publication has been made possible with the assistance and contribution from several governmental institutions and private organizations. To all parties who have been involved in the preparation of this publication, I would like to express my sincerest appreciation and gratitude. This publication is expected to be beneficial to many parties, especially the policy makers and planners for various purposes.

Feedback, suggestions and constructive criticism for the improvement of this publication are always welcome for a better upcoming publication.

*Sumbawa Besar , April 2020
Chief Statistician of
Sumbawa Regency*

Ir. Agus Alwi

DAFTAR ISI / CONTENTS

	Halaman <i>Page</i>
Kata Pengantar/ <i>Preface</i>	vii
Daftar Isi/ <i>Contents</i>	ix
Daftar Tabel/ <i>List of Tables</i>	xi
Daftar Gambar/ <i>List of Figures</i>	xxxv
Daftar Singkatan/ <i>List of Abbreviations</i>	xxxix
Statistik Kunci/ <i>Key Statistics</i>	xli
1. Geografi dan Iklim/ <i>Geography and Climate</i>	1
2. Pemerintahan/ <i>Government</i>	16
3. Penduduk dan Ketenagakerjaan/ <i>Population and Employment</i>	40
4. Sosial dan Kesejahteraan Rakyat/ <i>Social and Welfare</i>	76
5. Pertanian, Kehutanan, Peternakan, dan Perikanan/ <i>Agriculture, Forestry, Livestock, and Fishery</i>	276
6. Industri, Pertambangan, dan Energi/ <i>Industry, Mining, and Energy</i>	341
7. Transportasi dan Komunikasi/ <i>Transportation and Communication</i>	364
8. Perbankan, Koperasi, dan Harga-harga/ <i>Banking, Cooperative, dan Prices</i>	394
9. Pengeluaran Penduduk/ <i>Population Expenditure</i>	404
10. Perdagangan/ <i>Trade</i>	411
11. Sistem Neraca Regional/ <i>System of Regional Accounts</i>	418
12. Perbandingan Antar Kabupaten/Kota/ <i>Regency/Municipal Comparison</i>	448

DAFTAR TABEL/LIST OF TABLES

Halaman
Page

1.	GEOGRAFI DAN IKLIM/GEOGRAPHY AND CLIMATE	
1.1	KEADAAN GEOGRAFI	
	GEOGRAPHY CONDITION	
1.1.1	Luas Daerah dan Jumlah Pulau Menurut Kecamatan di Kabupaten Sumbawa, 2019 <i>Total Area and Number of Islands by Subdistrict in Sumbawa Regency, 2019</i>	8
1.1.2	Persentase Terhadap Luas Kabupaten dan Jarak ke Ibukota Kabupaten Menurut Kecamatan di Kabupaten Sumbawa, 2019 <i>Percentage to District's Area and Distance to the Capital of Regency by Subdistrict in Sumbawa Regency, 2019</i>	10
1.2	KEADAAN IKLIM	
	CLIMATE CONDITION	
1.2.1	Pengamatan Unsur Iklim Menurut Bulan di Stasiun Sultan Muhammad Kaharuddin Sumbawa, 2019 <i>Observation of Climate Elements By Months at Sultan Muhammad Kaharuddin Sumbawa Station, 2019</i>	12
2.	PEMERINTAHAN/GOVERNMENT	
2.1	WILAYAH ADMINISTRATIF	
	ADMINISTRATIVE AREA	
2.1.1	Jumlah Desa ¹ /Kelurahan Menurut Kecamatan di Kabupaten Sumbawa, 2015–2019 <i>Number of Villages¹/Kelurahan by Subdistrict in Sumbawa Regency, 2015–2019</i>	23
2.2	DEWAN PERWAKILAN RAKYAT DAERAH	
	REGIONAL HOUSE OF REPRESENTATIVE	
2.2.1	Jumlah Anggota Dewan Perwakilan Rakyat Daerah Menurut Partai Politik dan Jenis Kelamin di Kabupaten Sumbawa, 2019 <i>Number of Regional House of Representatives's Members by Political Parties and Sex in Sumbawa Regency, 2019</i>	25

2.2.2	Banyaknya Sidang yang Dilaksanakan DPRD Kabupaten Sumbawa, 2019 <i>Number of Legislative Meeting in Sumbawa Regency, 2019</i>	26
2.2.3	Produk-Produk PDRB Kabupaten Sumbawa Dirinci per Bulan, 2019 <i>Number of Legislative Decision in Sumbawa Regency, 2019</i>	27
2.3	SUMBER DAYA MANUSIA	
	HUMAN RESOURCES	
2.3.1	Jumlah Pegawai Negeri Sipil Menurut Jabatan dan Jenis Kelamin di Kabupaten Sumbawa, Desember 2018 dan Desember 2019 <i>Number of Civil Servants by Occupation and Sex in Sumbawa Regency, December 2018 and December 2019</i>	28
2.3.2	Jumlah Pegawai Negeri Sipil Menurut Tingkat Pendidikan dan Jenis Kelamin di Kabupaten Sumbawa, Desember 2018 dan Desember 2019 <i>Number of Civil Servants by Educational Level and Sex in Sumbawa Regency, December 2018 and December 2019</i>	30
2.3.3	Jumlah Pegawai Negeri Sipil Menurut Tingkat Kepangkatan dan Jenis Kelamin di Kabupaten Sumbawa, Desember 2018 dan Desember 2019 <i>Number of Civil Servants by Hierarchy and Sex in Sumbawa Regency, December 2018 and December 2019</i>	32
2.3.4	Jumlah Pegawai Negeri Sipil Lingkup Pemerintah Daerah Kabupaten Sumbawa yang Telah Mengikuti Diklat Perjenjangan, 2015 - 2019..... <i>Number of Civil Servant Passed Ladder Training in Sumbawa Regency, 2015 - 2019</i>	34
2.4	KEUANGAN PEMERINTAH	

GOVERNMENT FINANCE

2.4.1	Realisasi Pendapatan Pemerintah Kabupaten Sumbawa Menurut Jenis Pendapatan (ribu rupiah), 2016–2019 <i>Actual Sumbawa Regency Government Revenues by Kind of Revenues (thousand rupiahs), 2016–2019</i>	35
2.4.2	Realisasi Belanja Pemerintah Kabupaten Sumbawa Menurut Jenis Belanja (ribu rupiah), 2016–2019 <i>Actual Sumbawa Regency Government Expenditures by Kind of Expenditures (thousand rupiahs), 2016–2019</i>	37
3.	PENDUDUK DAN KETENAGAKERJAAN/ POPULATION AND EMPLOYMENT	
3.1	PENDUDUK POPULATION	
3.1.1	Penduduk, Laju Pertumbuhan Penduduk per Tahun, Distribusi Persentase Penduduk, Kepadatan Penduduk, Rasio Jenis Kelamin Penduduk Menurut Kecamatan di Kabupaten Sumbawa, 2019 <i>Population, Annual Population Growth Rate, Percentage Distribution of Population, Population Density, and Population Sex Ratio by Subdistrict in Sumbawa Regency, 2019</i>	49
3.1.2	Jumlah Rumah Tangga di Kabupaten Sumbawa Menurut Kecamatan, 2016-2019 <i>Number of Household by Subdistrict in Sumbawa Regency, 2016-2019</i>	55
3.1.3	Penduduk, Rumah Tangga dan Rata-Rata Anggota Rumah Menurut Kecamatan, 2019 <i>Population Density, Number of Household and Average Member of Household by Subdistrict in Sumbawa Regency, 2019</i>	57
3.1.4	Jumlah Penduduk Menurut Kelompok Umur di Kabupaten Sumbawa Menurut Kelompok Umur dan Jenis Kelamin, 2019 <i>Population Density by Age Group and Sex in Sumbawa Regency, 2019</i>	59

3.1.5	Jumlah Pemberian DPRI dan Izin Keimigrasian WNA di Kabupaten Sumbawa, 2019 <i>The Number of Giving DPRI and Immigration License of the Foreign Citizen in Sumbawa Regency, 2019</i>	60
3.2 KETENAGAKERJAAN		
EMPLOYMENT		
3.2.1	Jumlah Penduduk Berumur 15 Tahun Keatas Menurut Jenis Kegiatan Selama Seminggu yang Lalu dan Jenis Kelamin di Kabupaten Sumbawa, 2019 <i>Population Aged 15 Years and Over by Type of Activity During The Previous Week and Sex in Sumbawa Regency, 2019</i>	65
3.2.2	Persentase Penduduk Berumur 15 Tahun ke Atas Menurut Pendidikan Tertinggi yang Ditamatkan dan Jenis Kegiatan Selama Seminggu yang Lalu di Kabupaten Sumbawa, 2019 <i>Percentage of Population 15 Years of Age and Over by Educational Attainment and Type of Activity During the Previous Week in Sumbawa Regency, 2019</i>	66
3.2.3	Penduduk Berumur 15 Tahun Ke Atas yang Bekerja Selama Seminggu yang Lalu Menurut Status Pekerjaan Utama dan Jenis Kelamin di Kabupaten Sumbawa, 2019 <i>Population 15 Years of Age and Over who Worked During The Previous Week by Main Employment Status and Sex in Sumbawa Regency, 2019</i>	68
3.2.4	Persentase Penduduk 15 Tahun Keatas yang Bekerja Menurut Lapangan Usaha dan Jenis Kelamin di Kabupaten Sumbawa, 2019 <i>Percentage of Population Aged 15 Years and Over who Worked During The Previous Week by Main Employment Status and Sex in Sumbawa Regency, 2019</i>	
3.2.5	Jumlah Tenaga Kerja di Luar Negeri yang Berasal dari Kabupaten Sumbawa Menurut Negara Tujuan, 2018* <i>Number of Overseas Labour from Sumbawa Regency by Destination, 2018*</i>	
3.2.6	Jumlah Tenaga Kerja di Luar Negeri yang Berasal dari Kabupaten Sumbawa Menurut Tingkat Pendidikan dan Jenis Kelamin, 2018*	

	Number of Overseas Labour from Sumbawa Regency by Educational Level and Sex, 2018*	
3.2.7	Jumlah Pencari Kerja yang Belum di Tempatkan Menurut Tingkat Pendidikan dan Jenis Kelamin di Kabupaten Sumbawa, 2018* <i>Number of Job Seekers Unplaced by Education Level and Sex in Sumbawa Regency, 2018*</i>	72
3.2.8	Banyaknya Pendaftaran, Penempatan dan Penghapusan Pencari Kerja pada Kantor Dinas Tenaga Kerja Kabupaten Sumbawa Dirinci per Bulan, 2018* <i>Number of Job Seekers Registered, Placed and Abolishment Through Regional Office of Manpower and Transmigration Department by Month in Sumbawa Regency, 2018*</i>	
3.2.9	Pembinaan Hubungan Industrial & Syarat-syarat Kerja di Kantor Dinas Tenaga Kerja Kabupaten Sumbawa Menurut Jenis Kegiatan, 2018* <i>Industrial Relationship Coaching and Work Requirements in the Labor Department's Office of Sumbawa Regency by Type of Activity, 2018*</i>	
3.2.10	Banyaknya Lembaga Latihan Swasta Menurut Jenisnya di Kabupaten Sumbawa, 2018* <i>Number of Training Centre by Kind in Sumbawa Regency, 2018*</i>	75
4.	SOSIAL DAN KESEJAHTERAAN RAKYAT/SOCIAL AND WELFARE	
4.1	PENDIDIKAN	
	EDUCATION	
4.1.1	Jumlah Sekolah, Guru, dan Murid Taman Kanak-Kanak (TK) di Bawah Kementerian Pendidikan dan Kebudayaan Menurut Kecamatan di Kabupaten Sumbawa, 2018/2019 dan 2019/2020 <i>Number of Schools, Teachers, and Pupils in Kindergarten Under The Ministry of Education and Culture by Subdistrict in Sumbawa Regency, 2018/2019 dan 2019/2020</i>	87
4.1.2	Jumlah Sekolah, Guru, dan Murid Sekolah Dasar (SD) di Bawah Kementerian Pendidikan dan Kebudayaan Menurut Kecamatan di Kabupaten Sumbawa, 2018/2019 dan 2019/2020 <i>Number of Schools, Teachers, and Pupils in Primary Schools Under</i>	

	<i>The Ministry of Education and Culture by Subdistrict in Sumbawa Regency, 2018/2019 dan 2019/2020</i>	93
4.1.3	Jumlah Sekolah, Guru, dan Murid Sekolah Menengah Pertama (SMP) di Bawah Kementerian Pendidikan dan Kebudayaan Menurut Kecamatan di Kabupaten Sumbawa, 2018/2019 dan 2019/2020 <i>Number of Schools, Teachers, and Pupils in Junior High Schools Under The Ministry of Education and Culture by Subdistrict in Sumbawa Regency, 2018/2019 dan 2019/2020</i>	99
4.1.4	Jumlah Sekolah, Guru, dan Murid Sekolah Menengah Atas (SMA) di Bawah Kementerian Pendidikan dan Kebudayaan Menurut Kecamatan di Kabupaten Sumbawa, 2018/2019 dan 2019/2020 <i>Number of Schools, Teachers, and Pupils in Senior High Schools Under The Ministry of Education and Culture by Subdistrict in Sumbawa Regency, 2018/2019 dan 2019/2020.....</i>	105
4.1.5	Jumlah Sekolah, Guru, dan Murid Sekolah Menengah Kejuruan (SMK) di Bawah Kementerian Pendidikan dan Kebudayaan Menurut Kecamatan di Kabupaten Sumbawa, 2018/2019 dan 2019/2020 <i>Number of Schools, Teachers, and Pupils in Vocational High Schools Under The Ministry of Education and Culture by Subdistrict in Sumbawa Regency, 2018/2019 dan 2019/2020.....</i>	111
4.1.6	Jumlah Desa ¹ /Kelurahan yang Memiliki Fasilitas Sekolah Menurut Kecamatan dan Tingkat Pendidikan di Kabupaten Sumbawa, 2014– 2019 <i>Number of Villages¹/Kelurahan Having Educational Facilities by Subdistrict and Educational Level in Sumbawa Regency, 2014– 2019...</i>	113
4.1.7	Kasar (APK) Menurut Jenjang Pendidikan di Kabupaten Sumbawa, 2018 dan 2019 <i>Net Participation Rates and Gross Participation Rates by Educational Level in Sumbawa Regency, 2018 and 2019.....</i>	123
4.1.8	Persentase Penduduk Berumur 15 Tahun ke Atas yang Melek Huruf Menurut Kelompok Umur di Kabupaten Sumbawa, 2018 dan 2019 <i>Percentage of Literate People Aged 15 Years and Over by Age Group in Sumbawa Regency, 2018 and 2019.....</i>	124
4.1.9	Banyaknya Siswa 7-12 Tahun Menurut Pendidikan SD dan MI di Kabupaten Sumbawa enurut Kecamatan Tahun Ajaran 2019/2020 <i>Number of Studens Age 7-12 Years According to Primary School and</i>	

	<i>Islamic Primary School by Subdistrict in Sumbawa Regency, 2019/2020</i>	125
4.1.10	Banyaknya Siswa 13-15 Tahun Menurut Pendidikan SMP dan MTs di Kabupaten Sumbawa enurut Kecamatan Tahun Ajaran 2019/2020 <i>Number of Studens Age 13-15 Years According to Junior High School and Islamic Junior High School by Subdistrict in Sumbawa Regency, 2019/2020</i>	127
4.1.11	Banyaknya Guru SD Menurut Tingkat Pendidikan di Kabupaten Sumbawa Menurut Kecamatan Tahun Ajaran 2019/2020 <i>Number of Primary School Teacher According to the Educational Level by Subdistrict in Sumbawa Regency 2019/2020</i>	129
4.1.12	Banyaknya Guru SMP Menurut Tingkat Pendidikan di Kabupaten Sumbawa Menurut Kecamatan Tahun Ajaran 2019/2020 <i>Number of Junior High School Teacher According to the Educational Level by Subdistrict in Sumbawa Regency 2019/2020</i>	133
4.1.13	Ketersediaan Fasilitas Sekolah Dasar di Kabupaten Sumbawa Menurut Kecamatan Tahun Ajaran 2019/2020 <i>Number of Primary School Facility by Subdistrict in Sumbawa Regency 2019/2020</i>	137
4.1.14	Ketersediaan Fasilitas Sekolah Menengah Pertama di Kabupaten Sumbawa Menurut Kecamatan Tahun Ajaran 2019/2020 <i>Number of Primary School Facility by Subdistrict in Sumbawa Regency 2019/2020</i>	139
4.2	KESEHATAN	
	HEALTH	
4.2.1	Jumlah Desa ¹ /Kelurahan Yang Memiliki Sarana Kesehatan Menurut Kecamatan di Kabupaten Sumbawa, 2014–2019 <i>Number of Villages¹/Kelurahan Having Health Facilities by Subdistrict in Sumbawa Regency, 2014–2019</i>	141

- 4.2.2 Jumlah Fasilitas Kesehatan Menurut Status Kepemilikan di Kabupaten Sumbawa, 2019
Number of Health Facilities in Sumbawa Regency According to the Status of Ownership, 2019.....
- 4.2.3 Jumlah Tenaga Kesehatan (PNS/CPNS) yang Bekerja di Unit Kesehatan Menurut Pendidikan, 2019
Number of Medical Workers who Wokred in Medical Unit According to Education Attainment, 2019.....
- 4.2.4 Jumlah 10 Kasus Penyakit Terbanyak di Kabupaten Sumbawa, 2019
Number of Cases of the 10 Most Diseases in Sumbawa, 2019.....
- 4.2.5 Jumlah Bayi Lahir, Bayi Berat Badan Lahir Rendah (BBLR), BBLR Dirujuk dan Begizi Buruk di Kabupaten Sumbawa, 2012-2019
Number of Birth, Low Birth Weight (LBW), LBW Treared and Malnutrition in Sumbawa, 2012-2019
- 4.2.6 Jumlah Ibu Hamil, Melakukan Kunjungan K1, Melakukan Kunjungan K4, Kurang Energi Kronik (KEK), dan Mendapat Tablet Zat Besi (Fe) di Kabupaten Sumbawa, 2012-2019
Number of Pregnant Women, K1 Visit, K4 Visit, Chronic Energy Deficiency (CED) and Got Tablet Iron (Fe) in Sumbawa, 2012-2019
- 4.2.7 Jumlah Kasus HIV/AIDS, IMS, DBD, TB, Malaria di Kabupaten Sumbawa, 2019
Number of Cases of HIV/AIDS, IMS, DBS, Diarrhea, TB, Malaria in Sumbawa Regency, 2019
- 4.2.8 Banyaknya Kunjungan Rawat Jalan pada Poliklinik RSUD Sumbawa Besar Menurut Bulan, 2019
Number of Polyclinic Visitor in Sumbawa Hospital by Month, 2019
- 4.2.9 Jumlah Penderita Rawat Jalan di RSUD Sumbawa Menurut Jenis Kunjungan, 2019
Number of of Outpatient Care at Sumbawa Hospital by Month, 2019
- 4.2.10 Banyaknya Kegiatan Perawatan di RSUD Sumbawa Besar Menurut Bulan, 2019
Number of Health Activity in Sumbawa Hospital by Month, 2019
- 4.2.11 Banyaknya Kegiatan Kebidanan di RSUD Sumbawa Besar Menurut Bulan, 2019
Number of Obstetrics Activity in Sumbawa Hospital by Month, 2019
- 4.2.12 Banyaknya Kegiatan Imunisasi di RSUD

- Sumbawa Besar Menurut Bulan, 2019
Number of Immunization Activity in Sumbawa Hospital by Month, 2019
- 4.2.13 Banyaknya Kegiatan Laboratorium di RSUD
Sumbawa Besar Menurut Bulan, 2019
Number of Laboratorium Activity in Sumbawa Hospital by Month, 2019
- 4.2.14 Kunjungan Resep Menurut Status
Pembayaran di Kabupaten Sumbawa, 2019
Visitor in Sumbawa Hospital by Payment Stated, 2019
- 4.2.15 Obat-obatan yang digunakan di Puskesmas
di Kabupaten Sumbawa, 2019
The Use of Medicine in Sumbawa Regency Health Center, 2019
- 4.2.16 Banyaknya Akseptor KB Baru di RSUD Sumbawa Menurut Bulan, 2019
The New Acceptor Family Planning in Sumbawa Hospital by Month, 2019
- 4.2.17 Hasil Pelayanan Peserta KB Baru Menurut Tempat
Pelayanan Menurut Kecamatan di Kabupaten Sumbawa, 2019
The New Acceptor Family Planning in Sumbawa Regency by Subdistrict, 2019
- 4.2.18 Jumlah Peserta KB Baru per Mix Kontrasepsi Menurut
PPM per Kecamatan di Kabupaten Sumbawa, 2019
The New Acceptor Family Planning in Sumbawa Regency by Subdistrict, 2019
- 4.2.19 Jumlah Peserta KB Baru per Mix Kontrasepsi Menurut
PUS per Kecamatan di Kabupaten Sumbawa, 2019
The New Acceptor Family Planning in Sumbawa Regency by Subdistrict, 2019
- 4.3 AGAMA DAN SOSIAL LAINNYA**
RELIGION AND OTHER SOCIAL AFFAIRS
- 4.3.1 Jumlah Penduduk Menurut Kecamatan dan
Agama yang Dianut di Kabupaten Sumbawa, 2019

	Halaman Page
	204
4.3.2	206
4.3.3	208
4.3.4	214
4.3.5	216
4.3.6	218
4.3.7	220
4.3.8	224
4.3.9	226
4.3.10	

	Halaman Page
	<i>Number of the Deed which has been Released According to Type of the Deed in Sumbawa Regency per Month, 2019</i>
	228
4.3.11	Jumlah dan Persentase Penduduk Serta Kepemilikan KTP Menurut Kecamatan, 2019 <i>Number of the Deed which has been Released According to Type of the Deed in Sumbawa Regency per Month, 2019</i>
	229
4.3.12	Banyaknya Akta Pernikahan yang Dikeluarkan Menurut Agama di Kabupaten Sumbawa, 2012-2019 <i>Number of Marriage Certificate by Religion in Sumbawa Regency, 2012-2019</i>
	231
4.3.13	Banyaknya Bekas Narapidana Menurut Umur di Kabupaten Sumbawa Dirinci per Kecamatan, 2019 <i>Number of Ex-Prisoners by Age in Sumbawa Regency per Subdistrict, 2019</i>
	232
4.3.14	Banyaknya Anak Terlantar Menurut Jenis Kelamin dan Kecamatan di Kabupaten Sumbawa, 2019 <i>Number of Neglected Child by Sex and Subdistrict in Sumbawa Regency, 2019</i>
	234
4.3.15	Jumlah Penyandang Disabilitas Menurut Kecamatan di Kabupaten Sumbawa, 2019 <i>Number of Persons with Disabilities by Subdistrict in Sumbawa Regency, 2019</i>
	236
4.3.16	Banyaknya Lanjut Usia (Jompo) Terlantar Menurut Jenis Kelamin dan Kecamatan di Kabupaten Sumbawa, 2019 <i>Number of Neglected Elderly by Sex and Subdistrict in Sumbawa Regency, 2019</i>
	240
4.3.17	Banyaknya Pekerja Sosial Masyarakat Menurut Jenis Kelamin dan Kecamatan di Kabupaten Sumbawa, 2019 <i>Number of Social Workers by Sex and Subdistrict in Sumbawa Regency, 2019</i>
	242
4.3.18	Banyaknya Pekerja Sosial Masyarakat Menurut Tingkat Pendidikan dan Kecamatan di Kabupaten Sumbawa, 2019

	<i>Number of Social Workers by Educational Level and Subdistrict in Sumbawa Regency, 2019</i>	244
4.3.19	Banyaknya Karang Taruna Menurut Statusnya di Kabupaten Sumbawa Dirinci Menurut Kecamatan, 2019 <i>Number of Karang Taruna by Statued and Subdistrict in Sumbawa Regency, 2019</i>	246
4.3.20	Banyaknya Kriminalitas dan Pelanggaran yang Dilaporkan Menurut Kecamatan di Kabupaten Sumbawa Kabupaten, 2019 <i>Number of Criminal and Infraction on Report by Subdistrict in Sumbawa Regency, 2019</i>	248
4.3.21	Banyaknya Surat Izin Mengemudi (SIM) yang Dikeluarkan Oleh Kepolisian Resort Sumbawa Menurut Klasifikasinya Dirinci per Bulan, 2019 <i>Number of Epistle Drive License in Police Resort of Sumbawa by Classification and Month, 2019</i>	250
4.4	KEMISKINAN	
	POVERTY	
4.4.1	Garis Kemiskinan, Jumlah, dan Persentase Penduduk Miskin di Kabupaten Sumbawa, 2012–2019 <i>Poverty Line, Number, and Percentage of Poor People in Sumbawa Regency, 2012–2019</i>	
4.4.2	Indeks Kedalaman Kemiskinan dan Indeks Keparahan Kemiskinan di Kabupaten Sumbawa, 2012–2019 <i>Poverty Gap Index and Poverty Severity Index in Sumbawa Regency, 2012–2019</i>	
4.5	KRIMINALITAS	
	CRIME	
4.5.1	Banyaknya Tindak Pidana Kejahatan yang Telah Diputuskan Pengadilan Negeri Sumbawa, 2019 <i>Number of Crime which has been Decided by Clvil Court of Sumbawa, 2019</i>	
4.5.2	Banyaknya Terdakwa/Tertuduh dalam Tindak Pldana Kejahatan Menurut Jenis Hukuman, 2019 <i>Number of Defendant of Crimes According to Type of Sentence, 2019</i>	
4.5.3	Banyaknya Kasus Dalam Perkara Perdata yang Telah Diputuskan Pengadilan Negeri Sumbawa, 2019	

	Number of Cases in Civil Suit which have been Decided By Civil Court of Sumbawa, 2019.....	
4.5.4	Banyaknya Perkara Perdata yang Diterima dan Diselesaikan di Pengadilan Negeri Sumbawa, 2019 Number of Civil Suit Cases Received and Completed in Civil Court of Sumbawa per Month, 2019.....	
4.5.5	Banyaknya Permohonan yang Diterima di Pengadilan Negeri Sumbawa Dirinci per Bulan, 2019 Number of Accepted Application in Civil Court of Sumbawa per Month, 2019.....	
4.5.6	Banyaknya Penggugat dan Tergugat yang Diputus pada Perkara Perdata di Negeri Sumbawa Dirinci per Bulan, 2019 Number of Plaintiff and Accused in Civil Suit Cases by Civil Court of Sumbawa per Month, 2019.....	
4.5.7	Banyaknya Perkara yang Diterima di Pengadilan Agama Sumbawa Dirinci Menurut Jenis Perkara, 2019 Number of Cases Received in Religious Court of Sumbawa According to Type of Cases, 2019	
4.5.8	Banyaknya Perkara yang Diputus di Pengadilan Agama Sumbawa Dirinci Menurut Jenis Perkara, 2019 Number of Cases Solved in Religious Court of Sumbawa According to Type of Cases, 2019	
4.5.9	Banyaknya Tahanan yang Masuk dan Diselesaikan Menurut Jenis Penahanan Dirinci per Bulan , 2019 Number of Prisoners According to Type of Sentences and Month , 2019	
4.5.10	Banyaknya Kegiatan di Dalam Lembaga Perasyarakatan Menurut frekuensi Kegiatan dan Jumlah Peserta, 2019 Number of Activity in Prison According to Frequency of Activities and Members , 2019	
4.5.11	Banyaknya Narapidana di Lembaga Perasyarakatan Menurut Jenis Kelamin dan Pendidikan yang Ditamatkan, 2019 Number of Prisoners According to Sex and Educational Level, 2019	
4.5.12	Banyaknya Narapidana di Lembaga Perasyarakatan Sumbawa Besar Menurut Kelompok Usia dan Jenis Kelamin Dirinci per Bulan, 2019 Number of Prisoners in Sumbawa Besar Prison According to Age Class and Sex per Month, 2019.....	
4.5.13	Isi Lembaga Perasyarakatan Sumbawa Besar Dirinci	

	Menurut Jenis Kelamin dan Status Dalam Lembaga, 2019 Sumbawa Besar Prisoners by Sex and Status in Prison, 2019.....	
4.5.14	Jumlah Narapidana Menurut Jenis Kejahatan / Pelanggaran dan Jenis Kelamin, 2019 Number of Additional Prisoners According to Type of Crimes and Sex, 2019	
5.	PERTANIAN, KEHUTANAN, PETERNAKAN, DAN PERIKANAN/ AGRICULTURE, FORESTRY, LIVESTOCK, AND FISHERY	
5.1	HORTIKULTURA	
	HORTICULTURE	
5.1.1	Luas Panen Tanaman Sayuran Menurut Kecamatan dan Jenis Tanaman di Kabupaten Sumbawa (ha), 2018 dan 2019 <i>Harvested Area of Vegetables by Subdistrict and Kind of Plant in Sumbawa Regency (ha), 2018 and 2019</i>	286
5.1.2	Produksi Tanaman Sayuran Menurut Kecamatan dan Jenis Tanaman di Kabupaten Sumbawa (ha), 2018 dan 2019 <i>Harvested Area of Vegetables by Subdistrict and Kind of Plant in Sumbawa Regency (ha), 2018 and 2019</i>	290
5.1.3	Luas Panen Tanaman Sayuran dan Buah-buahan Semusim Menurut Jenis Tanaman di Kabupaten Sumbawa (ha), 2016–2019 <i>Harvested Area of Seasonal Vegetables and Fruits by Kind of Plant in Sumbawa Regency (ha), 2016–2019</i>	294
5.1.4	Produksi Tanaman Sayuran dan Buah-buahan Semusim Menurut Jenis Tanaman di Kabupaten Sumbawa (ton), 2016–2019 <i>Production of Seasonal Vegetables and Fruits by Kind of Plant in Sumbawa Regency (ha), 2016–2019</i>	295
5.1.5	Luas Panen Tanaman Biofarmaka Menurut Kecamatan dan Jenis Tanaman di Kabupaten Sumbawa (m ²), 2018 dan 2019 <i>Harvested Area of Medicinal Plants by Subdistrict and Kind of Plant in Sumbawa Regency (m²),</i>	296
	<i>2018 and 2019</i>	296
5.1.6	Produksi Tanaman Biofarmaka Menurut Kecamatan dan Jenis Tanaman di Kabupaten Sumbawa (kg), 2018 and 2019 <i>Production of Medicinal Plants by Subdistrict and Kind of Plant in</i>	

	<i>Sumbawa Regency (kg), 2018 and 2019</i>	298
5.1.7	Luas Panen Tanaman Biofarmaka Menurut Jenis Tanaman di Kabupaten Sumbawa (m ²), 2016–2019 <i>Harvested Area of Medicinal Plants by Kind of Plant in Sumbawa Regency (m²), 2016–2019</i>	300
5.1.8	Produksi Tanaman Biofarmaka Menurut Jenis Tanaman di Kabupaten Sumbawa (kg), 2016–2019 <i>Production of Medicinal Plants by Kind of Plant in Sumbawa Regency (kg), 2016–2019</i>	301
5.1.9	Luas Panen Tanaman Hias Menurut Kecamatan dan Jenis Tanaman di Kabupaten Sumbawa (m ²), 2018 and 2019 <i>Harvested Area of Ornamental Plants by Subdistrict and Kind of Plant in Sumbawa Regency (m²), 2018 and 2019</i>	302
5.1.10	Produksi Tanaman Hias Menurut Kecamatan dan Jenis Tanaman di Kabupaten Sumbawa (tangkai), 2018 and 2019 <i>Production of Ornamental Plants by Subdistrict and Kind of Plant in Sumbawa Regency (stalks), 2018 and 2019</i>	304
5.1.11	Luas Panen Tanaman Hias Menurut Jenis Tanaman di Kabupaten Sumbawa (m ²), 2016–2019 <i>Harvested Area of Ornamental Plants by Kind of Plant in Sumbawa Regency (m²), 2016–2019</i>	306
5.1.12	Produksi Tanaman Hias Menurut Jenis Tanaman di Kabupaten Sumbawa (tangkai), 2016–2019 <i>Production of Ornamental Plants by Kind of Plant in Sumbawa Regency (stalks), 2016–2019</i>	307
5.1.13	Produksi Buah-buahan Menurut Kecamatan dan Jenis Tanaman di Kabupaten Sumbawa (ton), 2018 and 2019 <i>Production of Fruits by Subdistrict and Kind of Plant in Sumbawa Regency (ton), 2018 and 2019</i>	308
5.1.14	Produksi Buah–Buahan dan Sayuran Tahunan Menurut Jenis Tanaman (ton) di Kabupaten Sumbawa, 2016–2019 <i>Production of Annual Fruits and Vegetables by Kind of Plant in Sumbawa Regency (ton), 2016–2019</i>	311
5.2	KEHUTANAN	
	FORESTRY	
5.2.1	Matriks Kawasan Konservasi Wilayah Sub Seksi KSDA Sumbawa, 2019 <i>Matrix Conservation Area at Natural Resource of Sumbawa, 2019</i>	312

5.2.2	Luas Hutan Berdasarkan Fungsi Kawasan Hutan Provinsi Nusa Tenggara Barat, 2019	313
	<i>Forested Area by Function in West Nusa Tenggara Province, 2019</i>	
5.3	PETERNAKAN.....	
	LIVESTOCK.....	
5.3.1	Populasi Ternak di Kabupaten Sumbawa Dirinci per Kecamatan, 2019 <i>Population of Livestock by Subdistrict in Sumbawa Regency, 2019</i>	314
5.3.2	Jumlah Ternak Lahir di Kabupaten Sumbawa Dirinci per Kecamatan, 2019	318
	<i>Population of Livestock Birth by Subdistrict in Sumbawa Regency, 2019</i>	
5.3.3	Perkembangan Ternak di Kabupaten Sumbawa Dirinci Menurut Jenisnya Hasil Registrasi Ternak, 2015-2019	322
	<i>Growth of Livestock by Type of Livestock in Sumbawa Regency, Result of The Livestock Registration, 2015-2019</i>	
5.3.4	Pengeluaran Ternak Keluar Daerah dari Kabupaten Sumbawa Dirinci Menurut Jenisnya, 2015-2019 (Ekor)	323
	<i>Livestock Expoert by Type of Livestock in Sumbawa Regency, 2015-2019</i>	
5.3.5	Banyaknya Pematongan Ternak yang Dilaporkan di Kabupaten Sumbawa Dirinci Menurut Jenisnya, 2015-2019 (Ekor)	324
	<i>Number of Livestock Reported Slaughtered by Type of Livestock in Sumbawa Regency, 2015-2019</i>	
5.3.6	Banyaknya Pengeluaran Ternak Potong di Kabupaten Sumbawa Dirinci Menurut Jenisnya, 2015-2019 (Ekor)	325
	<i>Number of Exported Livestock by Type of Livestock in Sumbawa Regency, 2015-2019</i>	
5.3.7	Banyaknya Pengeluaran Ternak Bibit di Kabupaten Sumbawa Dirinci Menurut Jenisnya, 2015-2019 (Ekor)	326
	<i>Number of Export Livestock by Type of Livestock in Sumbawa Regency, 2015-2019</i>	
5.3.8	Nilai Jual Dari Pengeluaran Komoditi Ternak di Kabupaten Sumbawa, 2019	327
	<i>Sale Value of The Livestock Commodity Expenditure in Sumbawa Regency, 2019</i>	
5.3.9	Pendistribusian Ternak Pemerintah Melalui Dinas Peternakan dan Kesehatan Hewan Kabupaten Sumbawa, 2013-2019	328
	<i>Government Livestock Distribution Through Departement of Animal Husbandry in Sumbawa Regency, 2013-2019</i>	

5.4 PERIKANAN

FISHERY

- 5.4.1 Produksi Ikan di Kabupaten Sumbawa Dirinci per Kecamatan, 2019
Fish Production by Subdistrict in Sumbawa Regency, 2019 329
- 5.4.2 Produksi Ikan di Kabupaten Sumbawa Dirinci per Jenis Ikan, 2015-2019
Fish Production by Type of Fish Sumbawa Regency, 2015-2019 330
- 5.4.3 Potensi Sumber Daya Perikanan dan Tingkat Pemanfaatannya di Kabupaten Sumbawa, 2019
- Fisheries Resources and Used in Sumbawa Regency, 2019*..... 332
- 5.4.4 Areal Pemeliharaan Ikan di Kolam di Kabupaten Sumbawa, 2019 ...
Fisheries Area in Pond Sumbawa Regency, 2019..... 333
- 5.4.5 Jumlah Nelayan di Kabupaten Sumbawa Dirinci per Kecamatan, 2019
Number of Fisherman in Sumbawa Regency by District, 2019..... 334
- 5.4.6 Produksi Ikan Hasil Tangkapan di Kabupaten Sumbawa Dirinci per Kecamatan, 2019
- Production of Fish in Sumbawa Regency by District, 2019* 335
- 5.4.7 Produksi Ikan Hasil Budidaya di Kabupaten Sumbawa Dirinci per Kecamatan, 2019
- Production of Aquaculture in Sumbawa Regency by District, 2019*336
- 5.4.8 Produksi Ikan Hasil Budidaya Laut di Kabupaten Sumbawa Dirinci per Kecamatan, 2019
- Production of Sea Cultivation Fish in Sumbawa Regency b District, 2019* 337
- 5.4.9 Prouksi Ikan Hasil Budidaya Air Payau di Kabupaten Sumbawa Dirinci Per Kecamatan, 2019
- Production of Brackish Water Fish in Sumbawa Regency by District, 2019*..... 338
- 5.4.10 Produksi Budidaya Ikan di Kolam di Kabupaten Sumbawa Dirinci per Kecamatan, 2019
- Production od Cultivation Fish in Pond in Sumbawa Regency, 2019*339

6. INDUSTRI, PERTAMBANGAN, DAN ENERGI/ INDUSTRY, MINING, AND ENERGY

6.1 INDUSTRI INDUSTRY

- 6.1.1 Jumlah Sentra Industri, Unit Usaha Produksi dan Tenaga Kerja Menurut Jenis Industri di Kabupaten Sumbawa, 2019
Number of Industry Group, Production Unit and Man Power Absorb

	<i>by Classification Industry in Sumbawa Regency, 2019.....</i>	345
6.1.2	Banyaknya Kapasitas Produksi dan Investasi Menurut Jenis Industri di Kabupaten Sumbawa, 2019 <i>Number of Production Value and Investment by Classification Industry in Sumbawa Regency, 2019.....</i>	346
6.2	PERTAMBANGAN	
	MINING	
6.2.1	Realisasi Penyaluran BBM Menurut Jenis BBM per Bulan di Kabupaten Sumbawa, 2019 <i>Subsidized Fuel Distribution According to Type of Fuel per Month in Sumbawa Regency, 2019</i>	347
6.2.2	Produksi Garam di Kabupaten Sumbawa Dirinci per Kecamatan, 2019 <i>Production of Salt by District in Sumbawa Regency, 2019.....</i>	349
6.2.3	Banyaknya Realisasi Perizinan Kabupaten Sumbawa, 2019 <i>Number of Permissions Realization in Sumbawa Regency, 2019.....</i>	350
6.3	ENERGI	
	ENERGY	
6.3.1	Inventarisasi KWH Produksi PT. PLN (Persero) Wilayah XI Area Sumbawa, 2019 <i>KWH production by State Electricity Company Sumbawa Area, 2019...</i>	353
6.3.2	Inventarisasi Jaringan Distribusi PT. PLN (Persero) Area Sumbawa Dirinci per Ranting, 2019..... <i>Inventaritation of Installation Distribution From State Electricity Company of Sumbawa Area, 2019</i>	354
6.3.3	KWH Produksi Listrik PT. PLN (Persero) Wilayah XI pada PLN Area Sumbawa, 2019 <i>SValue of Electricity Production From State Electricity Company, 2019.</i>	355
6.3.4	Produksi Listrik PT. PLN (Persero) Wilayah XI pada PLN Area Sumbawa, 2019 <i>Electricity Production From State Electricity Company, 2019.....</i>	356
6.3.5	Jumlah Pelayanan Pelanggan Kategori Rumah Tangga Menurut Jenis Tarif pada PT. PLN (Persero) Area Sumbawa, 2019..... <i>Number of Service from Household Categories Costumer be Detailed by Rates in State Electricity Company Sumbawa Area, 2019.....</i>	357
6.3.6	Jumlah Pelayanan Pelanggan Kategori Industri Menurut Jenis Tarif pada PT. PLN (Persero) Area Sumbawa, 2019 <i>Number of Service from Industry Categories Costumer be Detailed by</i>	

	<i>Rates in State Electricity Company Sumbawa Area, 2019</i>	358
6.3.7	Jumlah Pelayanan Pelanggan Kategori Publik Menurut Jenis Tarif pada PT. PLN (Persero) Area Sumbawa, 2019	
	<i>Number of Service from Public Categories Costumer be Detailed by Rates in State Electricity Company Sumbawa Area, 2019</i>	359
6.3.8	Jumlah Pelayanan Pelanggan Kategori Multiguna Menurut Jenis Tarif pada PT. PLN (Persero) Area Sumbawa, 2019.....	
	<i>Number of Service from Multiuse Categories Costumer be Detailed by Rates in State Electricity Company Sumbawa Area, 2019</i>	360
6.3.9	Banyaknya Pelanggan dan Air Minum yang Disalurkan Menurut Kategori Pelanggan pada PDAM Kabupaten Sumbawa, 2019.....	
	<i>Water Supply Distribution by Satate Own Water Supply Company According to Customer Category in Sumbawa Regency, 2019.....</i>	361
6.3.10	Nilai Air Minum yang Disalurkan Melalui PAM Dirinci Menurut Kategori Pelanggan di Kabupaten Sumbawa, 2019 (Ribu Rupiah)	
	<i>Value of Water Supply Distribution by Satate Own Water Supply Company According to Customer Category in Sumbawa Regency, 2019.....</i>	362
6.3.11	Banyaknya Air Minum yang Disalurkan PDAM Sumbawa Menurut Bulan Operasi, 2019	
	<i>Number of Water Supply Distribution by State Own Water Supply Company in Sumbawa Regency by Month, 2019.....</i>	363
7.	TRANSPORTASI DAN KOMUNIKASI/	
	TRANSPORTATION AND COMMUNICATION	
7.1	TRANSPORTASI	
	TRANSPORTATION	
7.1.1	Panjang Jalan Menurut Tingkat Kewenangan Pemerintahan di Kabupaten Sumbawa (km), 2017–2019	
	<i>Length of Roads by Level of Government Authority in Sumbawa Regency (km), 2017–2019.....</i>	370
7.1.2	Panjang Jalan Menurut Jenis Permukaan Jalan di Kabupaten Sumbawa (km), 2017–2019	
	<i>Length of Roads by Type of Road Surface in Sumbawa Regency (km), 2017–2019</i>	371
7.1.3	Panjang Jalan Menurut Kondisi Jalan di Kabupaten Sumbawa (km), 2017–2019	
	<i>Length of Roads by Condition of Roads in Sumbawa Regency (km),</i>	

	2017–2019	372
7.1.4	Perkembangan Kendaraan Umum dan Pengusaha Angkutan Menurut Jenis Angkutan, 2013-2019	
	<i>Trend of Motor Vehicles and Establishment by Kind, 2013-2019</i>	373
7.1.5	Perkembangan Kendaraan Angkutan Penumpang Umum Dalam Kabupaten Sumbawa Dirinci Menurut Jenis Tryek, 2014-2019	
	<i>Trend of Motor Vehicles in Sumbawa Regency by Type of Lisenze to Operate Vehicle on The Route, 2014-2019</i>	375
7.1.6	Lalu Lintas Pesawat Udara di Bandara Sultan Muhammad Kaharuddin Dirinci per Bulan Menurut Status Penerbangan, 2019 ...	
	<i>Domestic Air Traffic in Sultan Muhammad Kaharuddin Airport by Month and Flight Status, 2019.....</i>	376
7.1.7	Lalu Lintas Pesawat, Penumpang dan Bongkar Muat Barang di Bandara Sultan Muhammad Kaharuddin Dirinci per Bulan, 2019	
	<i>Domestic Air Traffic, Passenger and Volume of Loaded and Unloaded Cargo in Sultan Muhammad Kaharuddin Airport by Month, 2019.....</i>	377
7.1.8	Banyaknya Barang Bahan Pokok yang Masuk Melalui Pelabuhan Badas, 2019	
	<i>Number of Staple Supplies (Main Product) Which Entered via Badas Harbour, 2019</i>	378
7.1.9	Banyaknya Barang Bahan Strategis yang Masuk Melalui Pelabuhan Badas, 2019	
	<i>Number of Cargo Which Entered via Badas Harbour, 2019.....</i>	380
7.1.10	Banyaknya Barang Migas yang Masuk Melalui Pelabuhan Badas, 2019	
	<i>Number of Kerosene Which Entered via Badas Harbour, 2019.....</i>	382
7.1.11	Banyaknya Barang Non Migas yang Masuk Melalui Pelabuhan Badas, 2019	
	<i>Number of Non Kerosene Which Entered via Badas Harbour, 2019.....</i>	384
7.1.12	Banyaknya Barang Bahan Pokok yang Keluar Melalui Pelabuhan Badas, 2019	
	<i>Number of Staple Supplies (Main Product) Which Departed via Badas Harbour, 2019</i>	385
7.1.13	Banyaknya Barang Bahan Strategis yang Keluar Melalui Pelabuhan Badas, 2019	
	<i>Number of Cargo Which Departed via Badas Harbour, 2019.....</i>	387
7.1.14	Banyaknya Barang Migas yang Keluar Melalui Pelabuhan Badas, 2019	
	<i>Number of Kerosene Which Departed via Badas Harbour, 2019.....</i>	388

7.1.15	Banyaknya Barang Non Migas yang Keluar Melalui Pelabuhan Badas, 2019	
	<i>Number of Non Kerosene Which Departed via Badas Harbour, 2019....</i>	389
7.1.16	Banyaknya Penumpang yang Melalui Pelabuhan Badas, 2019	
	<i>Number of Passenger Traffic in Badas Harbour, 2019</i>	390
7.2	KOMUNIKASI	
	COMMUNICATION	
7.2.1	Jumlah Kantor Pos Pembantu Menurut Kecamatan di Kabupaten Sumbawa, 2016–2019	
	<i>Number of Post Offices Subsidiaries by Subdistrict in Sumbawa Regency, 2016–2019.....</i>	391
8.	PERBANKAN, KOPERASI, DAN HARGA-HARGA/	
	BANKING, COOPERATIVE, AND PRICES	
8.1	Jumlah Koperasi Menurut Jenis, Tingkat dan Jumlah Anggota di Kabupaten Sumbawa, 2019	
	<i>Number of Cooperative According to Type, Level and TOtal Member in Sumbawa Regency, 2019.....</i>	398
8.2	Jumlah Koperasi Unit Desa dan Non Koperasi Unit Desa Menurut Kecamatan di Kabupaten Sumbawa, 2019	
	<i>NUmber of KUD and Non KUD in Sumbawa Regency by Subdistrict, 2019</i>	399
9.	PENGELUARAN PENDUDUK/POPULATION EXPENDITURE	
9.1	Rata-rata Pengeluaran per Kapita Sebulan Menurut Kelompok Komoditas (rupiah) di Kabupaten Sumbawa, 2018 dan 2019	
	<i>Monthly Average Expenditure per Capita by Commodity Group (rupiahs) in Sumbawa Regency, 2018 and 2019</i>	408
9.2	Persentase Pengeluaran per Kapita Sebulan Menurut Kelompok Komoditas di Kabupaten Sumbawa, 2018 dan 2019	
	<i>Percentage of Monthly Expenditure per Capita by Commodity Group in Sumbawa Regency, 2018 and 2019</i>	409
9.3	Persentase Penduduk Menurut Golongan Pengeluaran Per Kapita Sebulan di Kabupaten Sumbawa, 2018 dan 2019	
	<i>Percentage of Population by Per Capita Spending Group a Month in Sumbawa Regency, 2018 and 2019.....</i>	410
10.	PERDAGANGAN/TRADE	
10.1	Realisasi Pengadaan dan Penyaluran Semen di Kabupaten Sumbawa, 2019	

	<i>The Realization of Cement Distribution in Sumbawa Regency, 2019.....</i>	415
10.2	Realisasi Pengadaan dan Penyaluran Pupuk di Kabupaten Sumbawa, 2019 <i>The Realization of Manure Distribution in Sumbawa Regency, 2019.....</i>	416
10.3	Hasil Pelaksanaan Sidang Tera Ulang di Kabupaten Sumbawa, 2019 <i>Outcome of the Exam Session in Sumbawa Regency, 2019.....</i>	417
13.	SISTEM NERACA REGIONAL/ SYSTEM OF REGIONAL ACCOUNTSS	
11.1.	Produk Domestik Regional Bruto Atas Dasar Harga Berlaku Menurut Lapangan Usaha di Kabupaten Sumbawa (miliar rupiah), 2015–2019 <i>Gross Regional Domestic Product at Current Market Prices by Industry in Sumbawa Regency (billion rupiahs), 2015–2019</i>	424
11.2	Produk Domestik Regional Bruto Atas Dasar Harga Konstan 2010 Menurut Lapangan Usaha di Kabupaten Sumbawa (miliar rupiah), 2015–2019 <i>Gross Regional Domestic Product at 2010 Constant Market Prices by Industry in Sumbawa Regency (billion rupiahs), 2015–2019.....</i>	429
11.3	Distribusi Persentase Produk Domestik Regional Bruto Atas Dasar Harga Berlaku Menurut Lapangan Usaha di Kabupaten Sumbawa, 2015–2019 <i>Percentage Distribution of Gross Regional Domestic Product at Current Market Prices by Industry in Sumbawa Regency, 2015–2019</i>	434
11.4	Laju Pertumbuhan Produk Domestik Regional Bruto Atas Dasar Harga Konstan 2010 Menurut Lapangan Usaha di Kabupaten Sumbawa (persen), 2016–2019 <i>Growth Rate of Gross Regional Domestic Product at 2010 Constant Market Prices by Industry in Sumbawa Regency (percent), 2016–2019</i>	439
11.5	Produk Domestik Regional Bruto Atas Dasar Harga Berlaku Menurut Jenis Pengeluaran di Kabupaten Sumbawa <i>Gross Regional Domestic Product at Current Market Prices by Type of Expenditure in Sumbawa Regency (billion rupiahs), 2015–2019</i>	
11.6	Produk Domestik Regional Bruto Atas Dasar Harga Konstan 2010 Menurut Jenis Pengeluaran di Kabupaten Sumbawa (miliar rupiah), 2015–2019 <i>Gross Regional Domestic Product at 2010 Constant Market Prices by Type of Expenditure in Sumbawa Regency (billion rupiahs), 2015–2019</i>	444
11.7	Distribusi Produk Domestik Regional Bruto Atas Dasar Harga	

	Berlaku Menurut Jenis Pengeluaran di Kabupaten Sumbawa Percentage Distribution of Gross Regional Domestic Product at Current Market Prices by Type of Expenditure in Sumbawa Regency (billion rupiahs), 2015–2019	
11.8	Laju Pertumbuhan Domestik Regional Bruto Atas Dasar Harga Berlaku Menurut Jenis Pengeluaran di Kabupaten Sumbawa Growth Rate of Gross Regional Domestic Product at Current Market Prices by Type of Expenditure in Sumbawa Regency (billion rupiahs), 2015–2019	
12.	PERBANDINGAN ANTAR KABUPATEN/ KOTA/ REGENCY/MUNICIPAL COMPARISON	
12.1	Jumlah Penduduk Menurut Kabupaten/Kota di Provinsi Nusa Tenggara Barat (ribu), 2015–2019 <i>Population by Regency/Municipality in West Nusa Tenggara Province (thousand), 2015–2019.....</i>	451
12.2	Laju Pertumbuhan Produk Domestik Regional Bruto Atas Dasar Harga Konstan 2010 Menurut Kabupaten/ Kota di Provinsi Nusa Tenggara Barat (persen), 2015–2019 <i>Rate of Growth of Gross Regional Domestic Products at Constant 2010 Prices by Regency/Municipality in West Nusa Tenggara Province (percent), 2015–2019.....</i>	452
12.3	Jumlah Penduduk Miskin Menurut Kabupaten/Kota di Provinsi Nusa Tenggara Barat (ribu), 2015–2019 <i>Number of Poor Population by Regency/Municipality in West Nusa Tenggara Province (thousand), 2015–2019.....</i>	453
12.4	Indeks Pembangunan Manusia Menurut Kabupaten/ Kota di Provinsi Nusa Tenggara Barat, 2015–2019 <i>Human Development Index by Regency/Municipality in West Nusa Tenggara Province, 2015–2019.....</i>	454

DAFTAR GAMBAR/LIST OF FIGURES

	Halaman Page
1.1	Luas Daerah menurut Kecamatan (%), 2019 <i>Area of Subdistrict (%), 2019</i> 3
1.2	Jarak ke Ibukota Kabupaten menurut Kecamatan, 2019 <i>Distance to the Capital by Subdistrict, 2019</i>
2.1	Jumlah Desa/ Kelurahan Menurut Kecamatan, 2019 <i>Number of Villages by Subdistrict, 2019</i> 18
2.2	Jumlah Pegawai Negeri Sipil Menurut Tingkat Pendidikan dan Jenis Kelamin, 2019 <i>Number of Civil Cervants by Educational Level and Sex, 2019</i> 19
3.1	Jumlah Penduduk Menurut Kecamatan, 2010 dan 2019 <i>Total Population by SUBdistrict, 2010 and 2019</i>42
3.2	Kepadatan Penduduk Menurut Kecamatan, 2010 dan 2019 <i>Population Density by Subdistrict, 2010 and 2019</i> 43

<https://sumbawakab.bps.go.id>

PENJELASAN UMUM/EXPLANATORY NOTES

Tanda-tanda, satuan-satuan, dan lain-lainnya yang digunakan dalam publikasi ini adalah sebagai berikut:

Symbols, measurement units, and acronyms which are used in this publication, are as follows:

1. TANDA-TANDA/SYMBOLS

Data tidak tersedia/Data not available	: ...
Tidak ada atau nol /Null or zero	: -
Data dapat diabaikan/Data negligible	: 0
Tanda decimal/Decimal point	: ,
Data tidak dapat ditampilkan/Not applicable	: NA
Angka estimasi/Estimated figures	: e
Angka diperbaiki/Revised figures	: r
Angka sementara/Preliminary figures	: x
Angka sangat sementara/Very preliminary figures	: xx
Angka sangat sangat sementara/Very very preliminary figures	: xxx

2. SATUAN/UNITS

barel/barrel	: 158,99 liter/litres = 1/6,2898 m ³
hektar (ha)/hectare (ha)	: 10 000 m ²
kilometer (km)/kilometres (km)	: 1 000 meter/meters (m)
knot/knot	: 1,8523 km/jam (km/hour)
kuintal/quintal	: 100 kg
KWh	: 1 000 Watt hour
MWh	: 1 000 KWh
liter (untuk beras)/litre (for rice)	: 0,80 kg
MMSCF	: 1/35,3 m ³
metrik ton (m.ton)/metric ton (m. ton)	: 0,98421 long ton = 1 000 kg
ons/ounce	: 28,31 gram/grams
ton	: 1 000 kg

Satuan lain: buah, dus, butir, helai/lembar, kaleng, batang, pulsa, ton kilometer (ton-km), jam, menit, persen (%).

Other units: unit, pack, pieces, sheet, tin, pulse, ton-kilometres(ton-km), hour, minute, percent (%).

Perbedaan angka di belakang koma disebabkan oleh pembulatan angka.

The difference in decimal numbers is caused by rounding.

DAFTAR SINGKATAN/ LIST OF ABBREVIATIONS

SI	: Stasiun Iklim
SIMPK	: Stasiun Meteorologi Pertanian Khusus
t.t	: Tempat tidur
BCG	: Bacillus Calmette Guerin
DPT	: Difteri, Pertusis, Tetanus
TT	: Tetanus Toxoid
IOT	: Industri Obat Tradisional/ <i>Traditional Medicine Industry</i>
IKOT	: Industri Kecil Obat Tradisional/ <i>Traditional Medicine Small</i>
Alkes	: Alat kesehatan/ <i>Health Kits</i>
PKRT	: Perbekalan Kesehatan Rumah tangga/ <i>Household Health Logistics</i>
Kompl	: Komplemen/ <i>Complement</i>
IRTP	: Industri Pangan Produksi Rumah Tangga/ <i>Foods Home Industry</i>
PBF	: Pedagang Besar Farmasi/ <i>Pharmacy Whole-seller</i>
GFK	: Gudang Farmasi Kab/Kota/Regency/ <i>Municipality Pharmacy Warehouse</i>
RB	: Rumah Bersalin/ <i>Delivery House</i>
Pustu	: Puskesmas pembantu/ <i>Auxiliary Public Health Center</i>
BP	: Balai Pengobatan/ <i>Polyclinic</i>
TPS	: Tempat Pembuangan Sementara / <i>landfill</i>
Jamkesmas	: Jaminan kesehatan masyarakat miskin/ <i>Poor public health insurance</i>
PJKMU	: Program Jaminan Kesehatan Masyarakat Umum
SIUP	: Surat Ijin Usaha Perdagangan/ <i>Trading Permission Letter</i>
TDP	: Tanda Daftar Perusahaan/ <i>Company Registration Identity</i>
API	: Angka Pengenal Importir/ <i>Importer's Identity Number</i>

Statistik Kunci, 2017–2019 Key Statistics, 2017–2019

Rincian/Description	Satuan/Unit	2017	2018	2019
(1)	(2)	(3)	(4)	(5)
SOSIAL/SOCIAL				
Penduduk ¹ /Population ¹	juta/million	261,9	265,0	265,0
Laju Pertumbuhan Penduduk ¹ /Population Growth ¹	%	1,23	1,19	1,19
Angka Harapan Hidup ^{1-e} /Life Expectancy Rate ¹	tahun/years	71,1	71,2	71,2
Angka Melek Huruf Usia 15+/Literacy Rate Aged 15+	%	95,5	95,7	95,7
Tingkat Partisipasi Angkatan Kerja -TPAK ^{2,3} Labour Force Participation Rate-LFPR ^{2,3}	%	66,7	67,3	67,3
Tingkat Pengangguran Terbuka-TPT ² Unemployment Rate-UR ²	%	5,5 ⁴	5,3 ⁴	5,3 ⁴
Penduduk Miskin ⁵ /Poor People ⁴	juta/million	27,8	25,9	25,9
Persentase Penduduk Miskin ⁴ Percentage of Poor People ⁴	%	10,6	9,8	9,8
Indeks Pembangunan Manusia-IPM ⁵ Human Development Index ⁵	–	70,8	71,4	71,4
EKONOMI/ECONOMIC				
Produk Domestik Regional Bruto (PDRB) Harga Berlaku ⁶ Gross Regional Domestic Bruto (GRDP) at Current Price ⁶	triliun rupiah trillion rupiahs	13 587,2 ^x	14 837,4 ^{xx}	14 837,4 ^{xx}
Laju Pertumbuhan Ekonomi ⁸ /Economic Growth ⁷	%	5,1 ^x	5,2 ^{xx}	5,2 ^{xx}
PDRB Per Kapita Harga Berlaku ^{6,8} Per Capita of GRDP at Current Price ^{6,8}	juta rupiah million rupiahs	51,9 ^x	56,0 ^{xx}	56,0 ^{xx}

- Catatan/Notes: ¹ Hasil proyeksi penduduk Indonesia 2010–2035 (pertengahan tahun/Juni)/The result of Indonesia population prjection 2010–2035 (mid year/June)
- ² Kondisi Agustus/Condition at August
- ³ Menggunakan penimbang hasil proyeksi penduduk tahun 2010–2035/Weighted by the 2010–2035 population projection
- ⁴ Kondisi Maret/Condition at March
- ⁵ Sejak tahun 2010, IPM dihitung dengan metode baru. Komponen IPM metode baru adalah angka harapan hidup saat lahir, harapan lama sekolah, rata-rata lama sekolah, dan pengeluaran per kapita/Since 2010, HDI was calculated using new method. New HDI component are life expectancy at birth, expected years of schooling, means years of schooling, and expenditure per capita
- ⁶ Mulai tahun 2010 mengadopsi System of National Account 2008 (SNA 2008)/Since 2010 is in line with System of National Account 2008 (SNA 2008)
- ⁷ Menggunakan tahun dasar 2010 (2010=100)/Using 2010 base year (2010=100)
- ⁸ Menggunakan proyeksi penduduk berdasarkan hasil SP2010/Using population projection based on SP2010

01

MEKANISME PERALIHAN MEMILIH

GEOGRAFI DAN IKLIM GEOGRAPHY AND CLIMATE

1. Calon nama Anda sudah terdaftar di daftar pemilih tetap (DPT) HEDEB 01000

2. Hapuslah surat pindah pemilih (Monevur MO) di KPU Kecamatan, Kota.

3. KPU akan memotong kartu pemilih dari DPT pada TPS HEBEL01000

4. Nama pemilih dipindahkan menjadi daftar pemilih sementara (DPTS) ke TPS lain sesuai keputusan

5. Surat pindah diterbitkan dengan KPU tingkat Kecamatan 0-2 sebelum pemungutan suara

Siapa saja yang bisa pindah memilih?


Orang yang telah lulus pendidikan di luar negeri


Orang di luar negeri

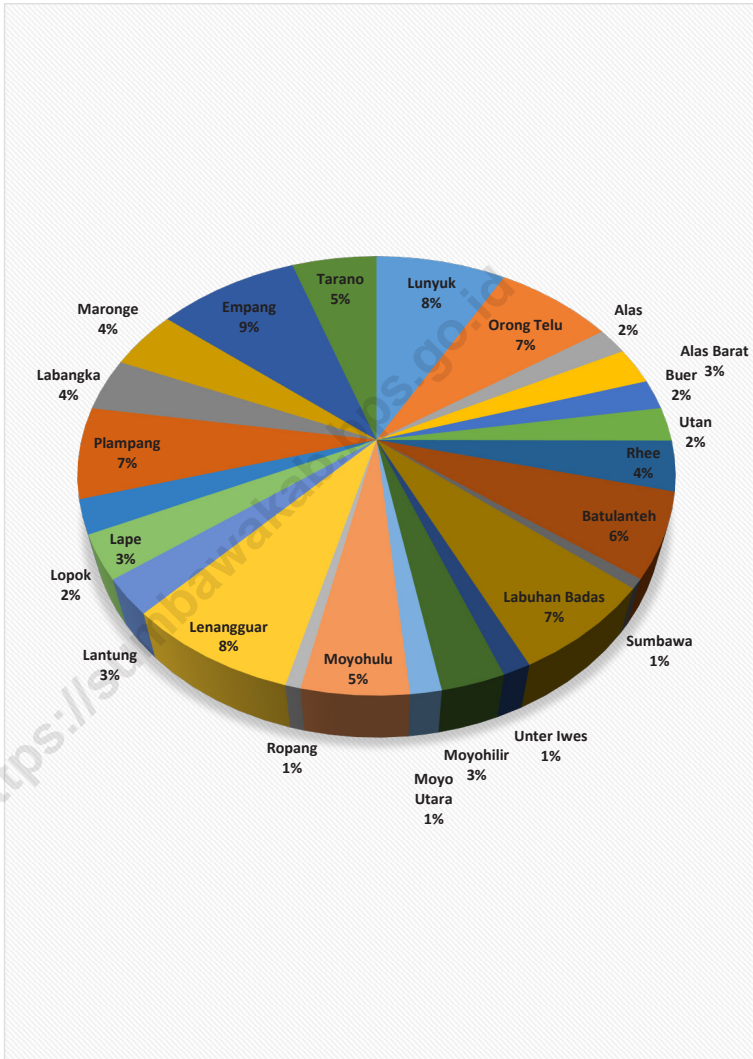

Orang pindah rumah


Orang berkegiatan


Orang pindah tempat tinggal

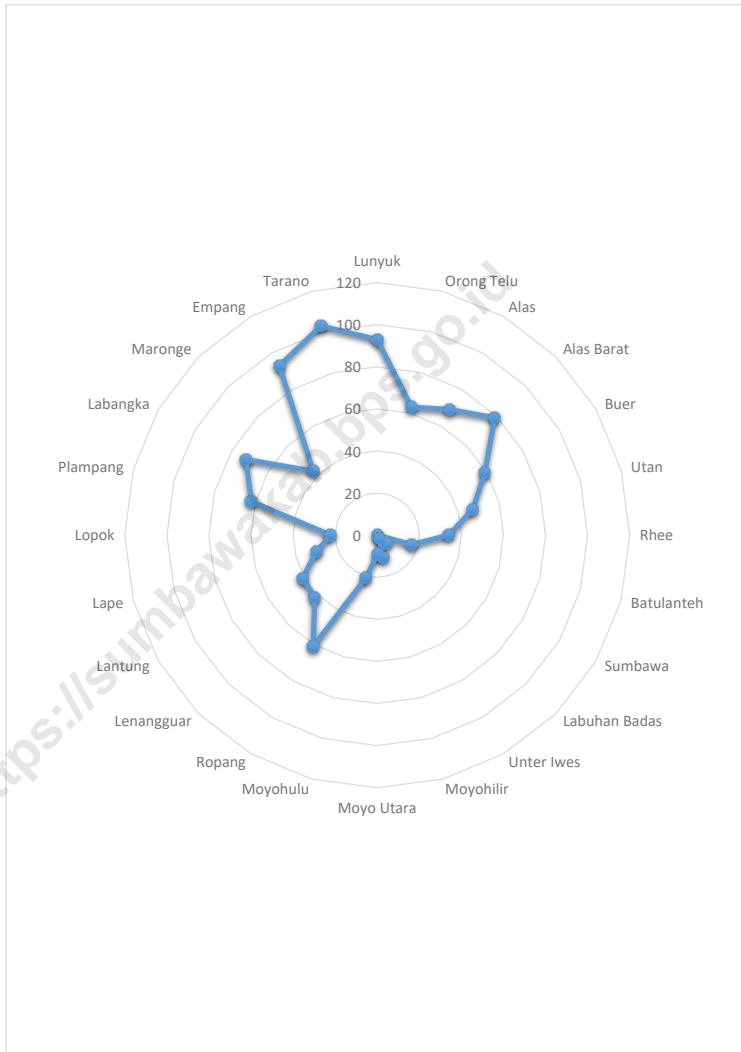
Gambar 1.1
Figures

Luas Daerah menurut Kecamatan (%), 2019
Area of Subdistrict (%), 2019



Sumber/Source : Berdasarkan Peraturan Menteri Dalam Negeri No. 66 Tahun 2011 tanggal 28 Desember 2011
Based on Minister Of Home Affairs Regulation No 66/2011, December 28,2011

Gambar 1.2 Jarak ke Ibukota Kabupaten menurut Kecamatan, 2019
Figures 1.2 Distance to the Capital by Subdistrict, 2019



PENJELASAN TEKNIS**TECHNICAL NOTES**

- | | |
|---|--|
| <p>1. Secara astronomis, Kabupaten Sumbawa terletak antara posisi 116" 42' sampai dengan 118" 22' Bujur Timur dan 8" 8' sampai dengan 9" 7' Lintang Selatan dengan luas wilayah 6.643,98 km².</p> | <p>1. <i>Astronomically, Sumbawa is located between positions 116" 42" up to 118 "22 'East Longitude and 8' 8 'to 9' 7 'South Latitude with total area 6.648,98 km².</i></p> |
| <p>2. Berdasarkan posisi geografisnya, Kabupaten Sumbawaberbatasan dengan Kabupaten Sumbawa Barat di sebelah Barat, Kabupaten Dompu di sebelah Timur, Laut Flores di sebelah Utara dan Samudra Hindia di sebelah Selatan.</p> | <p>2. <i>In terms of geographic position, Sumbawa has boundaries as follows: West Sumbawa Regency in the West, Dompu in the East, Flores Sea in the North and the Indian Ocean in South.</i></p> |

ULASAN**DESCRIPTION****A. Letak Geografi**

Kabupaten Sumbawa sebagai salah satu daerah dari sepuluh kabupaten/kota yang berada di wilayah Provinsi Nusa Tenggara Barat terletak di ujung Barat Pulau Sumbawa.

Bila dilihat dari segi topografinya, permukaan tanah di wilayah Kabupaten Sumbawa tidak rata atau cenderung berbukit-bukit dengan ketinggian berkisar antara 0 hingga 1.730 meter di atas permukaan air laut.

Jarak tempuh dari ibu kota kabupaten ke kota-kota kecamatan rata-rata 45 km. Kota kecamatan terjauh yaitu Kecamatan Tarano dengan jarak tempuh 103 km.

B. Keadaan Iklim

Kabupaten Sumbawa merupakan daerah beriklim tropis yang dipengaruhi oleh musim hujan dan musim kemarau. Pada tahun 2019 temperatur maksimum mencapai 36,9°C yang terjadi pada bulan September dan temperatur minimum 17,2°C yang terjadi pada bulan Juli. Rata-rata kelembaban udara tertinggi selama tahun 2019 mencapai 87 persen bulan Januari dan terendah mencapai 65 persen bulan Agustus.

A. Geographical Location

Sumbawa Regency as one of the ten regency / municipality in the Province of West Nusa Tenggara located at the western end of the island of Sumbawa.

When viewed in terms of topography, soil surface in areas of Sumbawa Regency uneven or hilly with elevations tend to range between 0 to 1.730 meters above sea level.

The distance from the Capital City of Sumbawa to the subdistrict municipality an average of 45 km. Capital city of Subdistrict of Tarano is the farthest, 103 km by distance.

B. Climate Conditions

Sumbawa Regency is a tropical area that is affected by the rainy season and dry season. In 2019 the maximum temperature reached 36,9°C which occurred in September and minimum temperatures were 17,2°C occurred in July. Average humidity is highest during the year 2017 reached 87 percent in January and the lowest 65 percent in August.

Pada tahun 2019 tercatat jumlah hari hujan sebanyak 90 hari, lebih sedikit dibandingkan dengan tahun 2018 yaitu sebanyak 100 hari, dengan hari hujan terbanyak Tahun 2019 terjadi pada bulan Januari dan November yaitu selama 18 hari.

Selama tahun 2019, curah hujan terbanyak terjadi pada bulan Januari yaitu sebesar 447,5 mm. Satu hal yang dapat berpengaruh terhadap hari hujan dan curah hujan adalah besarnya penguapan. Karena banyak sedikitnya penguapan dapat berpengaruh terhadap banyak sedikitnya hari hujan dan curah hujan yang terjadi pada periode berikutnya.

In 2019 the recorded number of rainy days total of 90 days, less than total rainy days in 2018 which is equals to 100 days. The highest rainfall in 2017, occurs in January, namely for 18 days.

Most rainfall occurs in January in the amount of 447,50 mm. One thing that can affect the rainy days and rainfall is the amount of evaporation. Because of the extent of evaporation can affect the extent of rainy days and rainfall occurs in the next period.

1.1 KEADAAN GEOGRAFI GEOGRAPHY CONDITION

Tabel
Table 1.1.1 **Luas Daerah dan Jumlah Pulau Menurut Kecamatan di Kabupaten Sumbawa, 2019**
Total Area and Number of Islands by Subdistrict in Sumbawa Regency, 2019

Kecamatan Subdistrict	Ibukota Kecamatan Capital of Subdistrict	Luas Total Area (km ² /sq.km)
(1)	(2)	(3)
Lunyuk	Lunyuk Ode	513,74
Orong Telu	Kelawis	465,97
Alas	Dalam	123,04
Alas Barat	Usar Mapin	168,88
Buer	Labuhan Burung	137,01
Utan	Jorok	155,42
Rhee	RHee	230,82
Batulanteh	Kelungkung	391,40
Sumbawa	Sumbawa	44,83
Labuhan Badas	Karang Dima	435,89
Unter Iwes	Kerato	82,38
Moyohilir	Moyo	186,79
Moyo Utara	Sebewe	90,80
Moyohulu	Semamung	311,96
Ropang	Ropang	44,48
Lenangguar	Lenangguar	504,32

Lanjutan Tabel/*Continued Table* 1.1.1

Kecamatan <i>Subdistrict</i>	Ibukota Kecamatan <i>Capital of Subdistrict</i>	Luas <i>Total Area</i> (km ² /sq.km)
(1)	(2)	(3)
Lantung	Lantung	167,45
Lape	Dete	204,43
Lopok	Langam	155,59
Plampang	Plampang	418,69
Labangka	Suka Damai	243,08
Maronge	Maronge	274,75
Empang	Empang Bawa	558,55
Tarano	Labuhan Bontong	333,71
Sumbawa	Sumbawa	6 643,98

Sumber/*Source*: Badan Pertanahan Nasional Kabupaten Sumbawa / *The National Land Agency of Sumbawa Regency*

Tabel
Table 1.1.2

**Persentase Terhadap Luas Kabupaten dan Jarak ke
Ibukota Kabupaten Menurut Kecamatan di Kabupaten
Sumbawa, 2019**
*Percentage to District's Area and Distance to the Capital of
Regency by Subdistrict in Sumbawa Regency, 2019*

Kecamatan Subdistrict	Persentase Terhadap Luas Kabupaten (%) Percentage to District's Area (%)	Jarak ke Ibukota Kabupaten Distance to the Capital of Regency
(1)	(2)	(3)
Lunyuk	7,73	93
Orong Telu	7,01	63
Alas	1,85	69
Alas Barat	2,54	79
Buer	2,06	59
Utan	2,34	47
Rhee	3,47	34
Batulanteh	5,89	17
Sumbawa	0,67	-
Labuhan Badas	6,56	6
Unter lwes	1,24	2
Moyohilir	2,81	11
Moyo Utara	1,37	9
Moyohulu	4,70	21
Ropang	6,69	61
Lenangguar	7,59	42

Lanjutan Tabel/*Continued Table* 1.1.2

Kecamatan Subdistrict	Persentase Terhadap Luas Kabupaten (%) Percentage to District's Area (%)	Jarak ke Ibukota Kabupaten Distance to the Capital of Regency
(1)	(2)	(3)
Lantung	2,52	41
Lape	3,08	30
Lopok	2,34	22
Plampang	6,30	62
Labangka	3,66	72
Maronge	4,14	43
Empang	8,41	93
Tarano	5,02	103
Sumbawa	100,00	-

Sumber/Source: Badan Pertanahan Nasional Kabupaten Sumbawa / *The National Land Agency of Sumbawa Regency*

1.2 KEADAAN IKLIM CLIMATE CONDITION

Tabel 1.2.1 **Pengamatan Unsur Iklim Menurut Bulan di Stasiun Sultan Muhammad Kaharuddin Sumbawa, 2019**
Observation of Climate Elements By Months at Sultan Muhammad Kaharuddin Sumbawa Station, 2019

Bulan Month	Suhu/Temperature (°C)			Kelembaban/Humidity (%)		
	Minimum	Rata-rata Average	Maksimum Maximum	Minimum	Rata-rata Average	Maksimum Maximum
(1)	(2)	(3)	(4)	(5)	(6)	(7)
Januari/January	22,60	26,50	32,10	68	87	98
Februari/February	23,00	26,80	35,00	58	86	98
Maret/March	22,60	27,50	33,40	60	85	98
April/April	21,00	27,80	34,60	53	81	98
Mei/May	21,80	27,50	34,00	45	75	95
Juni/June	18,60	26,50	34,70	39	71	92
Juli/July	17,20	26,00	33,80	40	69	92
Agustus/August	18,80	26,50	34,20	35	65	90
September/September	18,60	27,20	36,00	28	70	98
Oktober/October	21,40	28,70	37,80	20	68	82
November/November	21,80	29,10	36,90	42	73	92
Desember/December	23,20	28,40	36,80	55	78	95

Lanjutan Tabel/*Continued Table 1.2.1*

Bulan Month	Kecepatan Angin Rata-rata Average Wind Velocity (Knot)	Arah Terbanyak Most Wind Direction	Kecepatan Angin Terbesar Bigest Wind Velocity (Knot)	Arah Angin Wind Direction
(1)	(8)	(9)	(10)	(11)
Januari/ <i>January</i>	4,65	SE	19	300
Februari/ <i>February</i>	4,14	SE	18	310
Maret/ <i>March</i>	4,40	SE	19	310
April/ <i>April</i>	4,60	SE	12	160
Mei/ <i>May</i>	6,08	SE	18	110
Juni/ <i>June</i>	6,29	SE	19	120
Juli/ <i>July</i>	6,03	SE	15	130
Agustus/ <i>August</i>	6,07	SE	18	130
September/ <i>September</i>	5,89	SE	15	120
Oktober/ <i>October</i>	5,61	SE	15	110
November/ <i>November</i>	5,19	SE	16	290
Desember/ <i>December</i>	4,48	SE	13	310

Lanjutan Tabel/*Continued Table 1.2.1*

Bulan Month	Jumlah Curah Hujan Number of Precipitation (mm)	Jumlah Hari Hujan (hari) Number of Rainy Days (day)	Penguapan Evaporation (mm)
(1)	(12)	(13)	(14)
Januari/January	447,5	18	151,6
Februari/February	268	14	156,3
Maret/March	286	17	168,3
April/April	286	17	162,4
Mei/May	85	5	197,7
Juni/June	0	0	182,2
Juli/July	0	0	208,6
Agustus/August	-	0	236,4
September/September	6	1	220,6
Oktober/October	-	0	249,3
November/November	58	3	225,1
Desember/December	122,9	15	214,4

Catatan/Note: 0 = ada hujan tetapi tidak terukur / *it was raining but not measurable*

Sumber/Source: Badan Meteorologi, Klimatologi dan Geofisika Sumbawa / *Meteorology, Climatology and Geophysics Council of Sumbawa*

02

PEMERINTAHAN GOVERNMENT

PEGAWAI NEGERI SIPIL
KABUPATEN SUMBAWA



PEREMPUAN
49% (3336)


LAKI-LAKI
51% (3540)



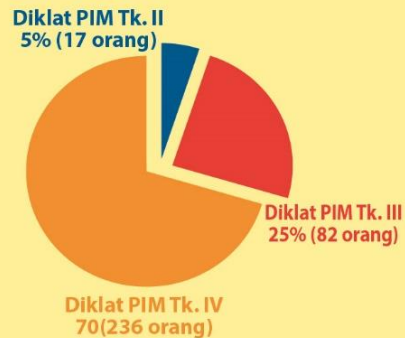
SMA S1/D4
(1941) (3068)

Mayoritas PNS Kab. Sumbawa memiliki pendidikan tertinggi SMA dan S1/D4.

Mayoritas PNS Kab. Sumbawa bergolongan III.

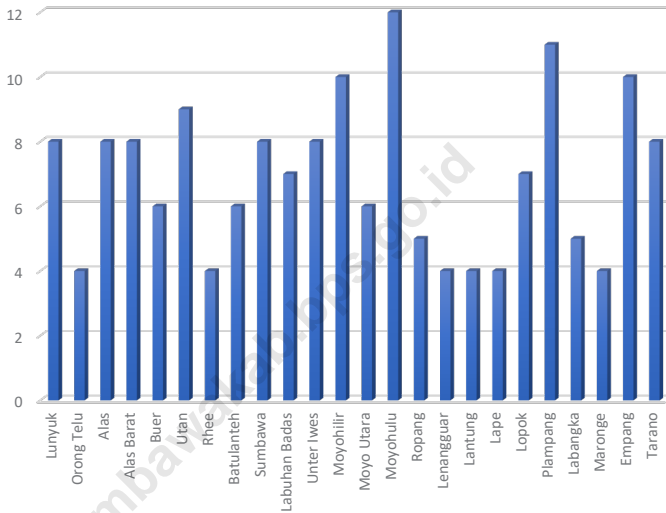


PEGAWAI NEGERI SIPIL
MENURUT PENJENJANGAN



<https://sumbawakab.bps.go.id>

Gambar 2.1 Jumlah Desa/ Kelurahan Menurut Kecamatan, 2019
Figures 2.1 Number of Villages by Subdistrict, 2019

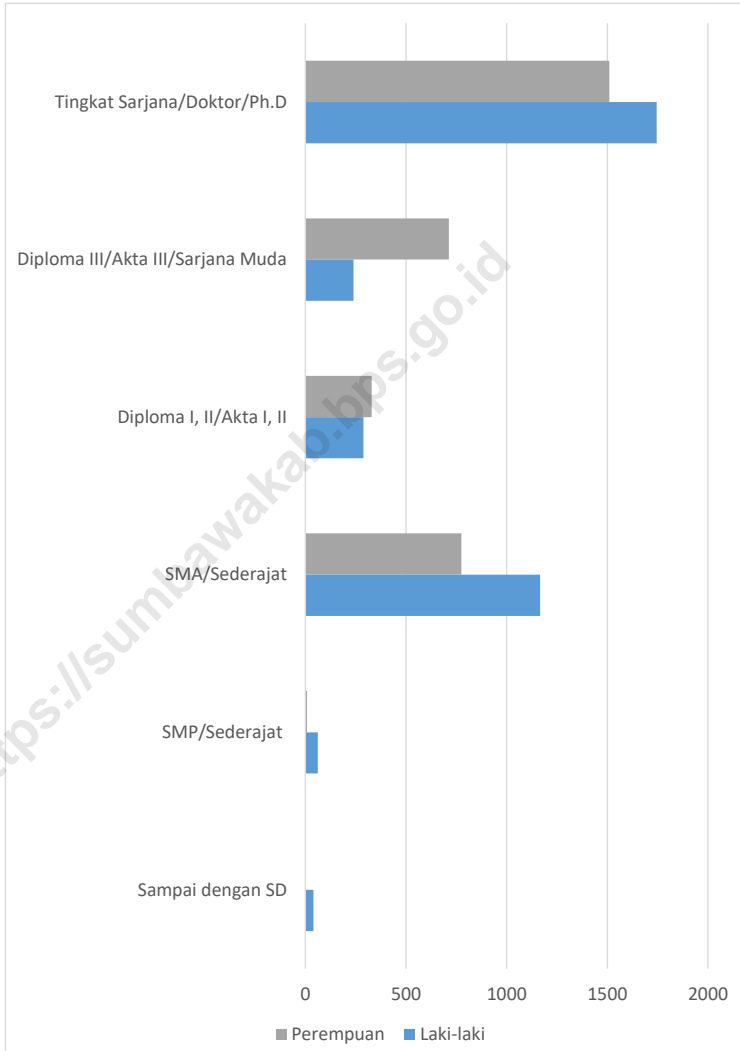


Jumlah Desa di Kabupaten Sumbawa Adalah Sebanyak 166 Desa Dengan Jumlah Desa Terbanyak Adalah di Kecamatan Moyohulu Sebanyak 12 Desa

Sumber/Source : Berdasarkan Peraturan Menteri Dalam Negeri No. 66 Tahun 2011 tanggal 28 Desember 2011/
 Based on Minister of Home Affairs Regulation Number 66/2011, December 28, 2011

Gambar 2.2
Figures

Jumlah Pegawai Negeri Sipil Menurut Tingkat Pendidikan dan Jenis Kelamin, 2019
Number of Civil Servants by Educational Level and Sex, 2019



PENJELASAN TEKNIS

1. Undang-undang Dasar Republik Indonesia 1945 (hasil amandemen kedua), yaitu pada Bab VI tentang Pemerintahan Daerah, Pasal 18, Ayat 1, dinyatakan bahwa "Negara Kesatuan Republik Indonesia dibagi atas daerah-daerah provinsi dan daerah provinsi itu dibagi atas kabupaten, dan kota itu mempunyai pemerintahan daerah, yang diatur dengan undang-undang."
2. Kecamatan adalah pembagian wilayah administratif di Indonesia dibawah Kabupaten/Kota. Kecamatan dikepalai oleh seorang camat dan setiap kecamatan terdiri atas beberapa kelurahan/desa.
3. Kelurahan adalah wilayah administratif setingkat dibawah kecamatan yang dipimpin oleh seorang lurah, sedangkan Desa adalah wilayah administratif setingkat dibawah kecamatan yang dipimpin oleh seorang kepala desa.
4. Dusun adalah bagian wilayah dalam Desa yang merupakan lingkungan kerja pelaksanaan pemerintahan Desa. Secara astronomis, Kabupaten Sumbawa terletak antara posisi 116" 42' sampai dengan 118" 22' Bujur Timur dan 8" 8' sampai dengan

TECHNICAL NOTES

1. *Undang-Undang Dasar Republik Indonesia 1945 (after second amendment), in Chapter IV, clause 18, verse 1, stated "Negara Kesatuan Republik Indonesia divided by Provinces whereas the province itself divided by Regencies and Cities, and owned local government and regulated by constitution."*
2. *Subdistrict is the division of administrative area in Indonesia under the Regency / City. Subdistrict headed by Camat and each subdistrict consisting of a few Urban Communities/Village.*
3. *Urban Communities/Village is an administrative area under the subdistrict level, led by Lurah, while the Urban Communities/Village is under the subdistrict level administrative area, led by Kepala Desa.*
4. *Dusun is part of the area in the village which is a working area of the implementation of the village governance.*

- | | |
|---|---|
| <p>5. Lingkungan adalah bagian wilayah dalam Kelurahan yang merupakan lingkungan kerja pelaksanaan pemerintahan Kelurahan.</p> | <p>5. <i>"Lingkungan" is part of the area in the village which is an implementation of village government working area.</i></p> |
| <p>6. Rukun Warga (RW) adalah pembagian wilayah di Indonesia di bawah Dusun atau Lingkungan.</p> | <p>6. <i>Rukun Warga (RW) is administrative area that put it all together to construct Dusun or Lingkungan.</i></p> |
| <p>7. Rukun Tetangga (RT) adalah pembagian wilayah di Indonesia di bawah Rukun Warga.</p> | <p>7. <i>Rukun Tetangga (RT) is one level area below RW.</i></p> |
| <p>8. Badan Permusyawaratan Desa (BPD) merupakan lembaga perwujudan demokrasi dalam penyelenggaraan pemerintahan desa. BPD merupakan lembaga baru di desa pada era otonomi daerah di Indonesia.</p> | <p>8. <i>Village Parliament Members (BPD) is an institution born based on democracy in local government. BPD can be called the parliament of the village in the autonomy era in Indonesia lately.</i></p> |
| <p>9. Anggota BPD adalah wakil dari penduduk desa bersangkutan berdasarkan keterwakilan wilayah yang ditetapkan dengan cara musyawarah dan mufakat.</p> | <p>9. <i>The member of BPD are representative of specific area which elected by deliberation.</i></p> |

ULASAN

Kabupaten Sumbawa terdiri dari 24 kecamatan, 157 desa, 8 kelurahan dan 636 dusun. Kecamatan Moyohulu merupakan kecamatan yang memiliki wilayah administrasi desa/ kelurahan terbanyak dengan jumlah sebanyak 12 desa.

Jumlah wakil rakyat yang duduk pada lembaga legislatif, yaitu Dewan Perwakilan Rakyat Daerah (DPRD) sebanyak 45 orang, dengan 39 orang laki-laki dan 6 orang perempuan.

Dalam menjalankan fungsinya, DPRD Kabupaten Sumbawa dibentuk 4 komisi yang masing - masing beranggotakan 9 orang untuk komisi I, 10 orang untuk komisi II, 11 orang untuk komisi III, 11 orang untuk komisi IV. Lembaga wakil rakyat ini sepanjang tahun 2019 mampu menghasilkan sebanyak 10 perda.

DESCRIPTION

Sumbawa Regency consists of 24 districts, 157 villages, 8 urban villages and 636 hamlets. Subdistrict Moyohulu is subdistricts that have the highest number of administrative area villages / urban villages with 12 villages.

The Regional House of Representatives (DPRD) of Sumbawa consist of 45 representatives, with 39 men and 6 women.

In carrying out its functions, The Regional House of Representatives (DPRD) of Sumbawa is formed four commissions, the first commission consist of 9 representatives, 10 people for the second commission, 11 people for the commission III and 11 people for commission IV. This parliament throughout 2019 was able to produce 10 regulations.

2.1 WILAYAH ADMINISTRATIF ADMINISTRATIVE AREA

Tabel 2.1.1 Jumlah Desa¹/Kelurahan Menurut Kecamatan di Kabupaten Sumbawa, 2015–2019
Number of Villages¹/Kelurahan by Subdistrict in Sumbawa Regency, 2015–2019

Kecamatan Subdistrict	2015	2016	2017	2018	2019
(1)	(2)	(3)	(4)	(5)	(6)
Lunyuk	8	8	8	8	8
Orong Telu	4	4	4	4	4
Alas	8	8	8	8	8
Alas Barat	8	8	8	8	8
Buer	6	6	6	6	6
Utan	9	9	9	9	9
Rhee	4	4	4	4	4
Batulanteh	6	6	6	6	6
Sumbawa	8	8	8	8	8
Labuhan Badas	7	7	7	7	7
Unter lwes	8	8	8	8	8
Moyohilir	10	10	10	10	10
Moyo Utara	6	6	6	6	6
Moyohulu	12	12	12	12	12
Ropang	5	5	5	5	5
Lenangguar	4	4	4	4	4

Lanjutan Tabel/*Continued Table 2.1.1*

Kecamatan Subdistrict	2015	2016	2017	2018	2019
(1)	(2)	(3)	(4)	(5)	(6)
Lantung	4	4	4	4	4
Lape	4	4	4	4	4
Lopok	7	7	7	7	7
Plampang	11	11	11	11	11
Labangka	5	5	5	5	5
Maronge	4	4	4	4	4
Empang	10	10	10	10	10
Tarano	8	8	8	8	8
Sumbawa	166	166	166	166	166

Catatan/Note: ¹Termasuk Unit Permukiman Transmigrasi (UPT)/*Include Transmigration Settlement Unit*

Sumber/Source: Peraturan Kepala Badan Pusat Statistik Nomor 1 Tahun 2020 Tanggal 5 Februari 2020 tentang Perubahan Atas Peraturan Kepala Badan Pusat Statistik Nomor 3 Tahun 2019 tentang Kode dan Nama Wilayah Kerja Statistik Tahun 2019/*Chief Statistician Regulation Number 1/2020, February 5 2020, as a revision of Chief Statistician Regulation Number 3 of 2019 on Code and Name of Regional Level of Data Collection.*

2.2 DEWAN PERWAKILAN RAKYAT DAERAH REGIONAL HOUSE OF REPRESENTATIVE

Tabel 2.2.1 Jumlah Anggota Dewan Perwakilan Rakyat Daerah Menurut Partai Politik dan Jenis Kelamin di Kabupaten Sumbawa, 2019
Number of Regional House of Representatives's Members by Political Parties and Sex in Sumbawa Regency, 2019

Partai Politik <i>Political Parties</i>	Laki-laki <i>Male</i>	Perempuan <i>Female</i>	Jumlah <i>Total</i>
(1)	(2)	(3)	(4)
PDI-P	4	2	6
GOLKAR	4	-	4
HANURA BERSATU	5	-	5
PPP	4	-	4
PAN	3	1	4
GERINDRA	5	-	5
DEMOKRAT	4	1	5
NASDEM	3	1	4
PKS	4	-	4
PKB	3	1	4
Sumbawa	39	6	45

Sumber/Source: Sekretariat DPRD Kabupaten Sumbawa / The Regional House of Reoresentative of Sumbawa Regency

Tabel
Table 2.2.2

Banyaknya Sidang yang Dilaksanakan DPRD Kabupaten Sumbawa, 2019
Number of Legislative Meeting in Sumbawa Regency, 2019

Jenis Sidang <i>Types of Trial</i>	Jumlah <i>Total</i>
(1)	(4)
Ban. Mus	16
Ban. Ang	14
Paripurna	36
Rapat Fraksi	30
Komisi	110
Gabungan Komisi	32
Panitia Khusus	18
Jumlah / Total	256

Sumber/Source: Sekretariat DPRD Kabupaten Sumbawa / *The Regional House of Reoresentative of Sumbawa Regency*

Tabel
Table 2.2.3

Produk-Produk PDRB Kabupaten Sumbawa Dirinci per Bulan, 2019
Number of Legislative Decision in Sumbawa Regency, 2019

Kecamatan Subdistrict	Perda Regional Regulation	Keputusan / Decision		Pernyataan Pendapat Statement of Opinion	Memo- randum
		DPRD	Pimpinan Governance		
(1)	(2)	(3)	(4)	(5)	(6)
Januari / January	-	2	-	-	-
Februari / February	-	-	-	-	-
Maret / March	-	-	-	-	-
April / April	-	3	-	-	-
Mei / May	-	1	-	-	-
Juni / June	-	1	-	-	-
Juli / July	-	3	-	-	-
Agustus / August	-	1	-	-	-
September / September	-	2	1	-	-
Oktober / October	-	5	-	-	-
November / November	-	4	-	-	-
Desember / December	10	1	1	-	-
Jumlah / Total	10	23	2	-	-

Sumber/Source: Sekretariat DPRD Kabupaten Sumbawa / The Regional House of Reoresentative of Sumbawa Regency

2.3 SUMBER DAYA MANUSIA HUMAN RESOURCES

Tabel 2.3.1 Jumlah Pegawai Negeri Sipil Menurut Jabatan dan Jenis Kelamin di Kabupaten Sumbawa, Desember 2018 dan Desember 2019
Number of Civil Servants by Occupation and Sex in Sumbawa Regency, December 2018 dan December 2019

Jabatan <i>Occupation</i>	2018		Jumlah <i>Total</i>
	Laki-laki <i>Male</i>	Perempuan <i>Female</i>	
(1)	(2)	(3)	(4)
Fungsional Tertentu <i>Specific Functional</i>	-	-	-
Fungsional Umum <i>Staf General Functional</i>	-	-	-
Struktural/Structural	-	-	-
Eselon V/5th Echelon	-	-	-
Eselon IV/4th Echelon	486	262	748
Eselon III/3rd Echelon	174	24	198
Eselon II/2nd Echelon	30	1	31
Eselon I/1st Echelon	-	-	-
Jumlah/Total	690	287	977

Lanjutan Tabel/*Continued Table 2.3.1*

Jabatan <i>Occupation</i>	2019		Jumlah <i>Total</i>
	Laki-laki <i>Male</i>	Perempuan <i>Female</i>	
(1)	(5)	(6)	(7)
Fungsional Tertentu <i>Specific Functional</i>	1 821	2 449	4 270
Fungsional Umum <i>Staf General Functional</i>	1 062	586	1 648
Struktural/Structural	557	301	958
Eselon V/5th Echelon	-	-	-
Eselon IV/4th Echelon	456	271	727
Eselon III/3rd Echelon	170	28	198
Eselon II/2nd Echelon	31	2	33
Eselon I/1st Echelon	-	-	-
Jumlah/Total	3 540	3 336	6 876

Sumber/*Source*: Badan Kepegawaian Pendidikan dan Pelatihan Kabupaten Sumbawa / *Civil Service Agency of Education and Training of Sumbawa Regency*

Tabel
Table 2.3.2

Jumlah Pegawai Negeri Sipil Menurut Tingkat Pendidikan dan Jenis Kelamin di Kabupaten Sumbawa, Desember 2018 dan Desember 2019
Number of Civil Servants by Educational Level and Sex in Sumbawa Regency, December 2018 and December 2019

Tingkat Pendidikan <i>Educational Level</i>	2018		
	Laki-laki <i>Male</i>	Perempuan <i>Female</i>	Jumlah <i>Total</i>
(1)	(2)	(3)	(4)
Sampai dengan SD <i>Up to Primary School</i>	50	1	51
SMP/Sederajat <i>General Vocational Junior High School</i>	79	8	87
SMA/Sederajat <i>General/Vocational Senior High School</i>	1 247	820	2 067
Diploma I, II/Akta I, II <i>Diploma I, II/Akta I, II</i>	374	411	785
Diploma III/Akta III/Sarjana Muda <i>Diploma III/Akta III/Bachelor</i>	251	690	941
Tingkat Sarjana/Doktor/Ph.D <i>University Graduates</i>	1 661	1 338	2 999
Jumlah/Total	3 662	3 268	6 930

Lanjutan Tabel/*Continued Table 2.3.2*

Tingkat Pendidikan <i>Educational Level</i>	2019		
	Laki-laki <i>Male</i>	Perempuan <i>Female</i>	Jumlah <i>Total</i>
(1)	(2)	(3)	(4)
Sampai dengan SD <i>Up to Primary School</i>	40	1	41
SMP/Sederajat <i>General Vocational Junior High School</i>	62	8	70
SMA/Sederajat <i>General/Vocational Senior High School</i>	1 166	775	1 941
Diploma I, II/Akta I, II <i>Diploma I, II/Akta I, II</i>	288	329	617
Diploma III/Akta III/Sarjana Muda <i>Diploma III/Akta III/Bachelor</i>	239	713	952
Tingkat Sarjana/Doktor/Ph.D <i>University Graduates</i>	1 745	1 510	3 255
Jumlah/Total	3 540	3 336	6 876

Sumber/*Source*: Badan Kepegawaian Pendidikan dan Pelatihan Kabupaten Sumbawa / *Civil Service Agency of Education and Training of Sumbawa Regency*

Tabel
Table 2.3.3

**Jumlah Pegawai Negeri Sipil Menurut Tingkat
Kepangkatan dan Jenis Kelamin di Kabupaten Sumbawa,
Desember 2018 dan Desember 2019**
*Number of Civil Servants by Hierarchy and Sex in Sumbawa
Regency, December 2018 and December 2019*

Pangkat/Golongan/Ruang <i>Hierarchy</i>	2018		Jumlah <i>Total</i>
	Laki-laki <i>Male</i>	Perempuan <i>Female</i>	
(1)	(2)	(3)	(4)
1. I/A (Juru Muda)	3	-	3
2. I/B (Juru Muda Tingkat I)	14	1	15
3. I/C (Juru)	27	-	27
4. I/D (Juru Tingkat I)	18	-	18
Golongan I/Range I	62	1	63
5. II/A (Pengatur Muda)	76	20	96
6. II/B (Pengatur Muda Tingkat I)	267	273	540
7. II/C (Pengatur)	464	207	771
8. II/D (Pengatur Tingkat I)	146	79	225
Golongan II/Range II	953	679	1 632
9. III/A (Penata Muda)	353	354	707
10. III/B (Penata Muda Tingkat I)	392	544	936
11. III/C (Penata)	367	416	783
12. III/D (Penata Tingkat I)	559	528	1 087
Golongan III/Range III	1 671	1 842	3 513
13. IV/A (Pembina)	676	574	1 250
14. IV/B (Pembina Tingkat I)	254	164	418
15. IV/C (Pembina Utama Muda)	45	7	52
16. IV/D (Pembina Utama Madya)	1	1	2
17. IV/E (Pembina Utama)	-	-	-
Golongan IV/Range IV	976	746	1 722
Jumlah/Total	3 662	3 268	6 930

Lanjutan Tabel/Continued Table 2.3.3

Pangkat/Golongan/Ruang Hierarchy	2019		
	Laki-laki Male	Perempuan Female	Jumlah Total
(1)	(5)	(6)	(7)
1. I/A (Juru Muda)	1	-	1
2. I/B (Juru Muda Tingkat I)	16	1	17
3. I/C (Juru)	18	-	18
4. I/D (Juru Tingkat I)	21	-	21
Golongan I/Range I	56	1	57
5. II/A (Pengatur Muda)	57	7	64
6. II/B (Pengatur Muda Tingkat I)	248	277	525
7. II/C (Pengatur)	361	99	660
8. II/D (Pengatur Tingkat I)	242	95	337
Golongan II/Range II	908	678	1 586
9. III/A (Penata Muda)	330	341	671
10. III/B (Penata Muda Tingkat I)	415	598	1 013
11. III/C (Penata)	382	436	818
12. III/D (Penata Tingkat I)	530	577	1 107
Golongan III/Range III	1 657	1 952	3 609
13. IV/A (Pembina)	583	495	1 078
14. IV/B (Pembina Tingkat I)	296	200	496
15. IV/C (Pembina Utama Muda)	39	9	48
16. IV/D (Pembina Utama Madya)	1	-	1
17. IV/E (Pembina Utama)	-	1	1
Golongan IV/Range IV	919	705	1 624
Jumlah/Total	3 540	3 336	6 876

Sumber/Source: Badan Kepegawaian Pendidikan dan Pelatihan Kabupaten Sumbawa / Civil Service Agency of Education and Training of Sumbawa Regency

Tabel
Table 2.3.4**Jumlah Pegawai Negeri Sipil Lingkup Pemerintah Daerah Kabupaten Sumbawa yang Telah Mengikuti Diklat Perjenjangan, 2015 - 2019**
Number of Civil Servant Passed Ladder Training in Sumbawa Regency, 2015 - 2019

Kecamatan Subdistrict	2015	2016	2017	2018	2019
(1)	(2)	(3)	(4)	(5)	(6)
1. DIKLAT PIM Tk.I	-	-	-	-	-
2. DIKLAT PIM Tk.II	15	14	13	18	17
3. DIKLAT PIM Tk.III	104	103	106	92	82
4. DIKLAT PIM Tk.IV	337	318	293	261	236
Jumlah/Total	456	435	412	371	335

Sumber/Source: Badan Kepegawaian Pendidikan dan Pelatihan Kabupaten Sumbawa / Civil Service Agency of Education and Training of Sumbawa Regency

2.4 KEUANGAN PEMERINTAH GOVERNMENT FINANCE

Tabel 2.4.1 Realisasi Pendapatan Pemerintah Kabupaten Sumbawa Menurut Jenis Pendapatan (ribu rupiah), 2016–2019
Actual Sumbawa Regency Government Revenues by Kind of Revenues (thousand rupiahs), 2016–2019

Jenis Pendapatan/Kind of Revenues	2016	2017
(1)	(2)	(3)
1. Pendapatan Asli Daerah (PAD)/Regional Revenue	135 092 854,27	
1.1 Pajak Daerah/Regional Tax	23 435 259,92	
1.2 Retribusi Daerah/Regional Retribution	13 664 698,05	
1.3 Hasil Perusahaan Milik Daerah dan Pengelolaan Kekayaan Daerah yang Dipisahkan/Regional-Owned Company Revenue and Separated Management of Regional Wealth	20 099 803,91	
1.4 Lain-lain PAD yang Sah/Other Regional Revenue	77 893 092,39	
2. Dana Perimbangan/Balance Funds	1 204 288 145,86	
2.1 Bagi Hasil Pajak/Tax Sharing Revenue	na	
2.2 Bagi Hasil Bukan Pajak/Sumber Daya Alam/Non-Tax Sharing Revenue/Natural Resources	na	
2.3 Dana Alokasi Umum/General Allocation Fund	na	
2.4 Dana Alokasi Khusus/Special Allocation Fund	na	
3. Lain-lain Pendapatan yang Sah/Other Revenue	186 974 151,13	
3.1 Pendapatan Hibah/Grant	na	
3.2 Dana Darurat/Emergency Fund	na	
3.3 Dana Bagi Hasil Pajak dari Provinsi dan Pemerintah Daerah Lainnya/Tax Sharing Revenue from Provincial and Other Regional Governments	na	
3.4 Dana Penyesuaian dan Otonomi Daerah/Regional Adjustment and Autonomy Fund	na	
3.5 Bantuan Keuangan dari Provinsi atau Pemerintah Daerah Lainnya/Financial Assistance from Provincial or Other Regional Governments	na	
3.6 Lainnya/Others	na	
Jumlah/Total	1 526 355 151,26	

Lanjutan Tabel/*Continued Table 2.4.1*

Jenis Pendapatan/ <i>Kind of Revenues</i>	2018	2019
(1)	(4)	(5)
1. Pendapatan Asli Daerah (PAD)/<i>Regional Revenue</i>	143 943 921,43	163 795 114,77
1.1 Pajak Daerah/ <i>Regional Tax</i>	35 585 720,74	37 537 295,78
1.2 Retribusi Daerah/ <i>Regional Retribution</i>	17 896 428,41	10 506 826,47
1.3 Hasil Perusahaan Milik Daerah dan Pengelolaan Kekayaan Daerah yang Dipisahkan/ <i>Regional-Owned Company Revenue and Separated Management of Regional Wealth</i>	14 178 571,74	11 745 052,39
1.4 Lain-lain PAD yang Sah/ <i>Other Regional Revenue</i>	76 283 200,53	104 005 940,14
2. Dana Perimbangan/<i>Balance Funds</i>	1 194 041 315,63	1 314 892 538,87
2.1 Bagi Hasil Pajak/ <i>Tax Sharing Revenue</i>	na	na
2.2 Bagi Hasil Bukan Pajak/Sumber Daya Alam/ <i>Non-Tax Sharing Revenue/Natural Resources</i>	na	na
2.3 Dana Alokasi Umum/ <i>General Allocation Fund</i>	na	na
2.4 Dana Alokasi Khusus/ <i>Special Allocation Fund</i>	na	na
3. Lain-lain Pendapatan yang Sah/<i>Other Revenue</i>	266 632 208,60	303 434 797,60
3.1 Pendapatan Hibah/ <i>Grant</i>	na	na
3.2 Dana Darurat/ <i>Emergency Fund</i>	na	na
3.3 Dana Bagi Hasil Pajak dari Provinsi dan Pemerintah Daerah Lainnya/ <i>Tax Sharing Revenue from Provincial and Other Regional Governments</i>	na	na
3.4 Dana Penyesuaian dan Otonomi Daerah/ <i>Regional Adjustment and Autonomy Fund</i>	na	na
3.5 Bantuan Keuangan dari Provinsi atau Pemerintah Daerah Lainnya/ <i>Financial Assistance from Provincial or Other Regional Governments</i>	na	na
3.6 Lainnya/ <i>Others</i>	na	na
Jumlah/<i>Total</i>	1 604 617 445,65	1 782 122 451,25

Sumber/*Source*: Badan Pengelolaan Keuangan dan Aset Daerah Kabupaten Sumbawa / *Financial and Asset Management Agency of Sumbawa Regency*

Tabel
Table 2.4.2

**Realisasi Belanja Pemerintah Kabupaten Sumbawa
Menurut Jenis Belanja (ribu rupiah), 2016–2019
Actual Sumbawa Regency Government Expenditures by
Kind of Expenditures (thousand rupiahs), 2016–2019**

Jenis Pendapatan <i>Kind of Revenues</i>	2016	2017
(1)	(2)	(3)
1. Belanja Tidak Langsung/<i>Indirect Expenditures</i>	932 403 927,37	
1.1 Belanja Pegawai/ <i>Personnel Expenditures</i>	689 399 004,43	
1.2 Belanja Bunga/ <i>Interest Expenditures</i>	-	
1.3 Belanja Subsidi/ <i>Subsidies Expenditures</i>	-	
1.4 Belanja Hibah/ <i>Grant Expenditures</i>	15 675 179,77	
1.5 Belanja Bantuan Sosial/ <i>Social Aid Expenditures</i>	6 291 532,84	
1.6 Belanja Bagi Hasil/ <i>Sharing Fund Expenditure</i>	4 102 263,90	
1.7 Belanja Bantuan Keuangan/ <i>Financial Aids Expenditures</i>	216 935 946,42	
1.8 Belanja Tidak Terduga/ <i>Unpredicted Expenditures</i>	-	
2. Belanja Langsung/<i>Direct Expenditures</i>	553 360 615,17	
2.1 Belanja Pegawai/ <i>Personnel Expenditures</i>	34 632 632,82	
2.2 Belanja Barang dan Jasa/ <i>Goods and Services Expenditures</i>	232 203 068,95	
2.3 Belanja Modal/ <i>Capital Expenditure</i>	286 524 913,40	
Jumlah/<i>Total</i>	1 485 764 542,54	

Lanjutan Tabel/*Continued Table 2.4.2*

Jenis Pendapatan <i>Kind of Revenues</i>	2018	2019
(1)	(4)	(5)
1. Belanja Tidak Langsung/<i>Indirect Expenditures</i>	970 658 480,41	965 917 966,83
1.1 Belanja Pegawai/ <i>Personnel Expenditures</i>	655 503 384,61	673 373 998,02
1.2 Belanja Bunga/ <i>Interest Expenditures</i>	-	-
1.3 Belanja Subsidi/ <i>Subsidies Expenditures</i>	-	-
1.4 Belanja Hibah/ <i>Grant Expenditures</i>	25 281 303,81	28 051 284,22
1.5 Belanja Bantuan Sosial/ <i>Social Aid Expenditures</i>	25 700 266,21	11 514 422,80
1.6 Belanja Bagi Hasil/ <i>Sharing Fund Expenditure</i>	4 965 686,02	5 136 990,36
1.7 Belanja Bantuan Keuangan/ <i>Financial Aids Expenditures</i>	258 876 015,75	247 803 085,19
1.8 Belanja Tidak Terduga/ <i>Unpredicted Expenditures</i>	331 824,01	38 186,24
2. Belanja Langsung/<i>Direct Expenditures</i>	713 552 814,23	811 008 347,42
2.1 Belanja Pegawai/ <i>Personnel Expenditures</i>	24 400 343,50	24 247 747,23
2.2 Belanja Barang dan Jasa/ <i>Goods and Services Expenditures</i>	366 539 049,12	355 960 874,77
2.3 Belanja Modal/ <i>Capital Expenditure</i>	322 613 421,61	430 799 725,42
Jumlah/<i>Total</i>	1 684 211 294,64	1 776 926 314,25

Sumber/*Source*: Badan Pengelolaan Keuangan dan Aset Daerah Kabupaten Sumbawa / *Financial and Asset Management Agency of Sumbawa Regency*

03

PENDUDUK
POPULATION

JUMLAH PENDUDUK
KABUPATEN
SUMBAWA 457.671
JIWA



LAJU PERTUMBUHAN
PENDUDUK 0,78

KECAMATAN SUMBAWA
PERSENTASE PENDUDUK TERBESAR
YAITU 13,71 %

KECAMATAN LANTUNG
PERSENTASE PENDUDUK TERKECIL,
YAITU 0,63 %



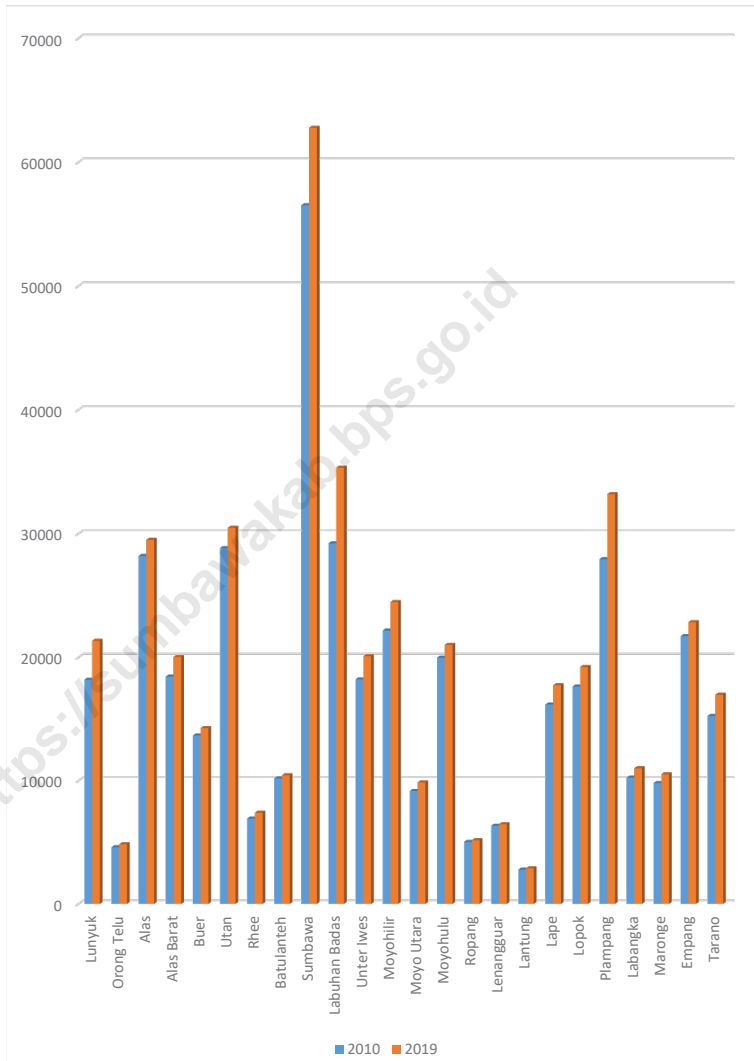
LAKI-LAKI
233.508 JIWA

PEREMPUAN
224,163 JIWA



RASIO JENIS KELAMIN
104,17

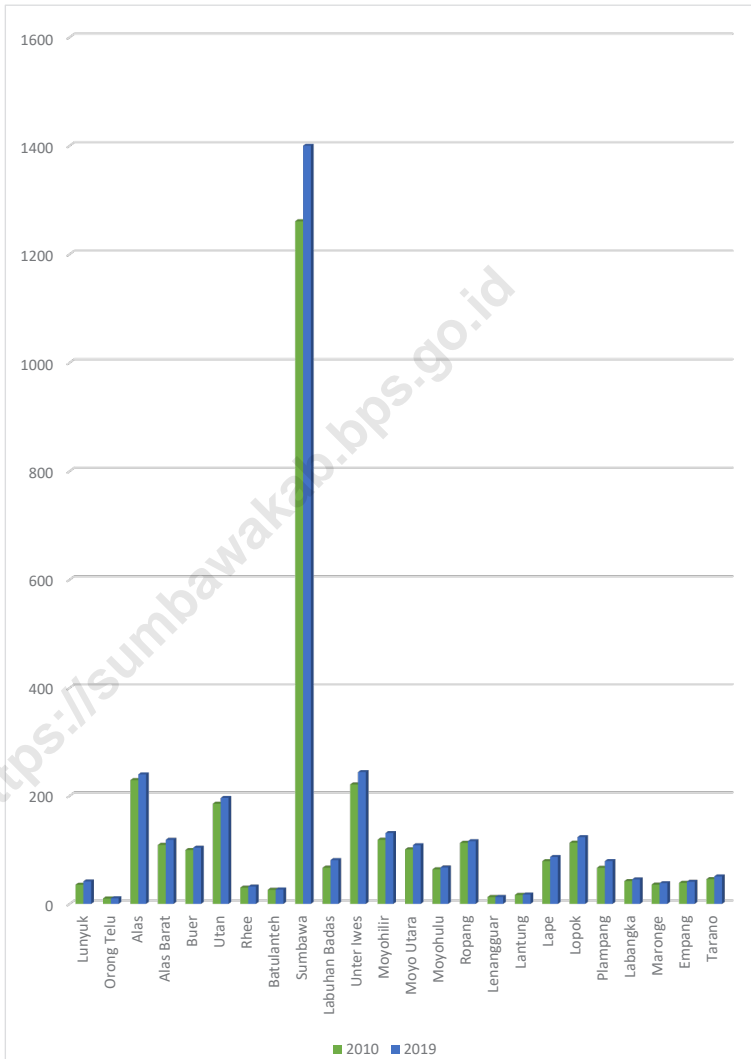
Gambar 3.1 Jumlah Penduduk Menurut Kecamatan, 2010 dan 2019
Figures 3.1 Total Population by SUBdistrict, 2010 and 2019



Sumber/Source : BPS, Sensus Penduduk (SP) 2010 dan Proyeksi Penduduk Indonesia 2010-2035/
 BPS-Statistics Indonesia, 2010 Population Census and Indonesia Population Projection 2010-2035

Gambar 3.2
Figures

Kepadatan Penduduk Menurut Kecamatan, 2010 dan 2019
Population Density by Subdistrict, 2010 and 2019



Sumber/Source : BPS, Sensus Penduduk (SP) 2010 dan Proyeksi Penduduk Indonesia 2010-2035/
BPS-Statistics Indonesia, 2010 Population Census and Indonesia Population Projection 2010-2035

PENJELASAN TEKNIS

1. Sumber utama data kependudukan adalah sensus penduduk yang dilaksanakan setiap sepuluh tahun sekali. Sensus penduduk telah dilaksanakan sebanyak enam kali sejak Indonesia merdeka, yaitu tahun 1961, 1971, 1980, 1990, 2000, dan 2010.

Di dalam sensus penduduk, pencacahan dilakukan terhadap seluruh penduduk yang berdomisili di wilayah teritorial Indonesia termasuk warga negara asing kecuali anggota korps diplomatik negara sahabat beserta keluarganya.

Metode pengumpulan data dalam sensus dilakukan dengan wawancara antara petugas sensus dengan responden dan juga melalui e-sensus. Pencatatan penduduk menggunakan konsep usual residence, yaitu konsep di mana penduduk biasa bertempat tinggal. Bagi penduduk yang bertempat tinggal tetap dicacah di mana mereka biasa tinggal, sedangkan untuk penduduk yang tidak bertempat tinggal tetap dicacah di tempat di mana mereka ditemukan petugas sensus pada malam 'Hari Sensus'. Termasuk penduduk yang tidak bertempat tinggal tetap adalah tuna wisma, awak kapal berbendera Indonesia,

TECHNICAL NOTES

1. *The main source of demographic data is population census, which is conducted every ten years. Population Census has been conducted six times since Indonesia's independence: 1961, 1971, 1980, 1990, 2000, and 2010.*

The population census enumerates all residents who domicile in the entire territory of Indonesia including foreign citizens except the diplomatic corps members and their families.

The method of data collection in a population census involves interviewing respondents and conducting e-census. Enumeration of the population uses the concept of "usual residence", which is the concept of "places where people usually live". De jure was applied to the permanent residents, while de facto was applied to non-permanent residents. The permanent residents were enumerated in place where they normally live, the non-permanent residents were enumerated where they were found by the enumerators, on the night of 'Census Date'. The non permanent residents include homeless people, ship crew, boat people, remote area community, and

penghuni perahu/rumah apung, masyarakat terpencil/terasing, dan pengungsi. Bagi mereka yang mempunyai tempat tinggal tetap dan sedang bepergian ke luar wilayah lebih dari enam bulan, tidak dicacah di tempat tinggalnya, tetapi dicacah di tempat tujuannya. Untuk tahun yang tidak dilaksanakan sensus penduduk, data kependudukan diperoleh dari hasil proyeksi penduduk. Proyeksi penduduk merupakan suatu perhitungan ilmiah yang didasarkan pada asumsi dari komponen-komponen perubahan penduduk, yaitu kelahiran, kematian, dan migrasi. Proyeksi penduduk Indonesia 2010–2035 menggunakan data dasar penduduk hasil SP2010.

internally displaced persons. Those who had permanent residence and had been travelling away from their home for six months or more were not enumerated in their permanent place, but in the place where they were during the census. For the periods where the population census is not conducted, population projection is done to estimate population during those years. The population projection is an estimate based on the demographic components, such as birth, death, and migration. Indonesia's 2010–2035 population projection used the 2010 Population Census as the base population.

2. Penduduk Indonesia adalah semua orang yang berdomisili di wilayah teritorial Indonesia selama 6 bulan atau lebih dan atau mereka yang berdomisili kurang dari 6 bulan tetapi bertujuan menetap.
 3. Laju pertumbuhan penduduk adalah angka yang menunjukkan persentase penambahan penduduk dalam jangka waktu tertentu.
 4. Kepadatan penduduk adalah rasio banyaknya penduduk per kilometer persegi.
2. *The population of Indonesia are all residents of the entire territory of Indonesia who have stayed for six months or longer, and those who intended to stay more than six months even though their length of stay is less than six months.*
 3. *The growth rate of population is the number that show percentage of population growth within a specified period.*
 4. *Population density is ratio of population per square kilometer.*

5. Rasio jenis kelamin adalah perbandingan antara penduduk laki-laki dan penduduk perempuan pada suatu wilayah dan waktu tertentu. Biasanya dinyatakan dengan banyaknya penduduk laki-laki untuk 100 penduduk perempuan.
 6. Komposisi penduduk adalah pola persebaran penduduk menurut karakteristiknya, contoh: penduduk menurut kelompok umur, penduduk menurut jenis kelamin
 7. Rumah tangga adalah seseorang atau sekelompok orang yang mendiami sebagian atau seluruh bangunan fisik/sensus dan biasanya tinggal bersama serta pengelolaan makan dari satu dapur. Yang dimaksud makan dari satu dapur adalah jika pengurusan kebutuhan sehari-harinya dikelola bersama-sama menjadi satu.
 8. Anggota rumah tangga adalah semua orang yang biasanya bertempat tinggal di suatu rumah tangga, baik yang berada di rumah pada waktu pencacahan maupun yang sementara tidak ada.
 9. Rata-rata anggota rumah tangga adalah angka yang menunjukkan rata-rata jumlah anggota rumah tangga per rumah tangga.
5. *Sex ratio is the ratio of males population to females population in a given area and time, usually expressed as the number of males for every 100 females.*
 6. *Population composition is the pattern of population distribution by its characteristics, example: population by age group, population by sex.*
 7. *Household is an individual or group of people living in a physical/census building unit or part of it and usually commit on a common provision for food and other essentials of living. Common provision for food means one organising daily needs for all of household members.*
 8. *Household member are those who usually lives in a household regardless of their location at the time of enumeration.*
 9. *Average household size is the average number of household members per household.*

10. Penduduk usia kerja adalah penduduk yang berumur 15 tahun ke atas.
 11. Angkatan kerja adalah penduduk usia kerja (15 tahun ke atas) yang bekerja, punya pekerjaan namun sementara tidak bekerja, dan pengangguran.
 12. Bekerja adalah kegiatan ekonomi yang dilakukan oleh seseorang dengan maksud memperoleh atau membantu memperoleh pendapatan atau keuntungan dan lamanya bekerja paling sedikit 1 jam secara terus menerus dalam seminggu yang lalu (termasuk pekerja keluarga tanpa upah yang membantu dalam suatu usaha/ kegiatan ekonomi).
 13. Jumlah jam kerja seluruhnya adalah jumlah jam kerja yang digunakan untuk bekerja (tidak termasuk jam kerja istirahat resmi dan jam kerja yang digunakan untuk hal-hal di luar pekerjaan).
 14. Lapangan usaha adalah bidang kegiatan dari pekerjaan/tempat bekerja di mana seseorang bekerja. Klasifikasi lapangan usaha mengikuti Klasifikasi Baku Lapangan Usaha Indonesia (KBLI) dalam 1 digit.
 15. Status pekerjaan adalah kedudukan seseorang dalam unit usaha/kegiatan dalam pekerjaan.
10. *Working age population is persons of 15 years and over.*
 11. *Labor force or economically active are persons of 15 years and over, who in the previous week were working, temporarily absent from work but having jobs, and unemployment.*
 12. *Working is economic activity conducted by a person and intended to earn income by doing work or helping to do work at least one hour continuously during the reference week (including unpaid family worker/s for any economic activity).*
 13. *Total working hours is the total hours spent by an employee to perform all jobs (excluding the time used for other activities which are not classified as work).*
 14. *Industry is field of a person's activity or establishment. The classification of industries follows the Indonesia Standard Industrial Classification (KBLI) in one digit.*
 15. *Employment status is the status of a person at his place of work or establishment where he was employed.*

ULASAN**DESCRIPTION****Kependudukan**

Penduduk Kabupaten Sumbawa berdasarkan proyeksi penduduk tahun 2019 sebanyak 457.671 jiwa yang terdiri atas 233.508 jiwa penduduk laki-laki dan 224.163 jiwa penduduk perempuan. Dibandingkan dengan proyeksi jumlah penduduk tahun 2016, penduduk Sumbawa mengalami pertumbuhan sebesar 0,85 persen. Sementara itu besarnya angka rasio jenis kelamin tahun 2019 penduduk laki-laki terhadap penduduk perempuan sebesar 104.

Kepadatan penduduk di Kabupaten Sumbawa tahun 2019 mencapai 73 jiwa/km² dengan rata-rata jumlah penduduk per rumah tangga 4 orang. Kepadatan Penduduk di 24 kecamatan cukup beragam dengan kepadatan penduduk tertinggi terletak di kecamatan Sumbawa dengan kepadatan sebesar 1.400 jiwa/km² dan terendah di Kecamatan Orong Telu sebesar 10 jiwa/Km².

Population

Sumbawa population based on population projections for 2019 were 449.680 peoples consisting of 233.508 inhabitants of the male and 224.163 female population people. This compares with a total Sumbawa Population in 2018, the Population growth of Sumbawa are 0,85 percent. While the magnitude of the sex ratio in 2019 the male population towards the female population are 104.

Population density of Sumbawa District in 2019 reached 73 people/km² with the average number of residents per household are 4 people. Population density in 24 subdistricts are quite diverse with the highest population density of subdistrict is located in the Subdistrict Sumbawa with the number of density are 1.400 people/km² and the lowest in Subdistrict Orong Telu with 10 people/km².

3.1 PENDUDUK POPULATION

Tabel 3.1.1 Penduduk, Laju Pertumbuhan Penduduk per Tahun, Distribusi Persentase Penduduk, Kepadatan Penduduk, Rasio Jenis Kelamin Penduduk Menurut Kecamatan di Kabupaten Sumbawa, 2019
Population, Annual Population Growth Rate, Percentage Distribution of Population, Population Density, and Population Sex Ratio by Subdistrict in Sumbawa Regency, 2019

Kecamatan Subdistrict	Penduduk (ribu) Population (thousand)	Laju Pertumbuhan Penduduk per Tahun 2018–2019 Annual Population Growth Rate (%) 2018–2019
(1)	(2)	(3)
Lunyuk	21 335	1,60
Orong Telu	4 833	0,35
Alas	29 496	0,31
Alas Barat	20 029	0,73
Buer	14 251	0,28
Utan	30 468	0,43
Rhee	7 391	0,54
Batulanteh	10 436	0,09
Sumbawa	62 763	0,98
Labuhan Badas	35 318	1,94
Unter Iwes	20 090	0,90
Moyohilir	24 475	0,92
Moyo Utara	9 855	0,62
Moyohulu	20 998	0,37
Ropang	5 158	0,12
Lenangguar	6 456	0,00
Lantung	2 885	0,24
Lape	17 730	0,84
Lopok	19 210	0,77

Lanjutan Tabel/*Continued Table 3.1.1*

Kecamatan Subdistrict	Penduduk Population	Laju Pertumbuhan Penduduk per Tahun 2018–2019 Annual Population Growth Rate (%) 2018–2019
(1)	(2)	(3)
Plampang	33 183	1,73
Labangka	10 992	0,59
Maronge	10 507	0,58
Empang	22 848	0,37
Tarano	16 964	1,00
Sumbawa	457 671	0,85

Lanjutan Tabel/*Continued Table* 3.1.1

Kecamatan <i>Subdistrict</i>	Persentase Penduduk <i>Percentage of Total Population</i>	Kepadatan Penduduk per km ² <i>Population Density per sq.km</i>
(1)	(4)	(5)
Lunyuk	4,66	41,53
Orong Telu	1,06	10,37
Alas	6,44	239,73
Alas Barat	4,38	118,60
Buer	3,11	104,01
Utan	6,66	196,04
Rhee	1,61	32,02
Batulanteh	2,28	26,66
Sumbawa	13,71	1 400,02
Labuhan Badas	7,72	81,03
Unter Iwes	4,39	243,87
Moyohilir	5,35	131,03
Moyo Utara	2,15	108,54
Moyohulu	4,59	67,31
Ropang	1,13	115,96
Lenanguar	1,41	12,80

Lanjutan Tabel/*Continued Table* 3.1.1

Kecamatan <i>Subdistrict</i>	Persentase Penduduk <i>Percentage of Total Population</i>	Kepadatan Penduduk per km ² <i>Population Density per sq.km</i>
(1)	(4)	(5)
Lantung	0,63	17,23
Lape	3,87	86,73
Lopok	4,20	123,47
Plampang	7,25	79,25
Labangka	2,40	45,22
Maronge	2,30	38,24
Empang	4,99	40,91
Tarano	3,71	50,83
Sumbawa	100,00	73,30

Lanjutan Tabel/*Continued Table* 3.1.1

Kecamatan <i>Subdistrict</i>	Rasio Jenis Kelamin <i>Population Sex Ratio</i>
(1)	(11)
Lunyuk	106,18
Orong Telu	109,86
Alas	102,25
Alas Barat	103,82
Buer	100,30
Utan	102,07
Rhee	108,61
Batulanteh	109,22
Sumbawa	102,72
Labuhan Badas	101,32
Unter lwes	105,82
Moyohilir	103,08
Moyo Utara	103,49
Moyohulu	106,17
Ropang	111,57
Lenangguar	110,43

Lanjutan Tabel/*Continued Table 3.1.1*

Kecamatan <i>Subdistrict</i>	Rasio Jenis Kelamin <i>Population Sex Ratio</i>
(1)	(11)
Lantung	103,46
Lape	105,61
Lopok	101,98
Plampang	105,18
Labangka	106,69
Maronge	108,10
Empang	105,76
Tarano	103,65
Sumbawa	104,17

Catatan/*Note*: ¹Data dari Hasil Proyeksi Penduduk Indonesia 2010–2035 (Pertengahan tahun/Juni)/*Data from the result of Indonesia Population Projection 2010–2035 (mid year/June)*

Sumber/*Source*: BPS, Sensus Penduduk (SP) 2010 dan Proyeksi Penduduk Indonesia 2015–2045/*BPS-Statistics Indonesia, 2010 Population Census and Indonesia Population Projection 2015–2045*

Tabel
Table 3.1.2

Jumlah Rumah Tangga di Kabupaten Sumbawa Menurut Kecamatan, 2016-2019
Number of Household by Subdistrict in Sumbawa Regency, 2016-2019

Kecamatan	2016	2017	2018	2019
(1)	(2)	(3)	(4)	(5)
1. Lonyuk	5 082	5 127	5 176	5 220
2. Orong Telu	1 159	1 169	1 179	1 191
3. Alas	7 586	7 657	7 727	7 792
4. Alas Barat	5 160	5 209	5 257	5 301
5. Buer	3 799	3 836	3 871	3 903
6. Utan	8 056	8 133	8 205	8 275
7. Rhee	1 880	1 898	1 916	1 931
8. Batulanteh	2 988	3 017	3 045	3 071
9. Sumbawa	15 873	16 022	16 168	16 313
10. Labuhan Badas	7 938	8 014	8 088	8 155
11. Unter Iwes	5 131	5 178	5 225	5 270
12. Moyo Hilir	5 156	6 215	6 271	6 326
13. Moyo Utara	2 533	2 557	2 581	2 602
14. Moyo Hulu	6 013	6 070	6 127	6 179
15. Ropang	1 447	1 460	1 473	1 485
16. Lenangguar	1 790	1 806	1 822	1 838

Lanjutan Tabel/*Continued Table* 3.1.2

Kecamatan	2016	2017	2018	2019
(1)	(2)	(3)	(4)	(5)
17. Lantung	910	920	928	936
18. Lape	4 371	4 412	4 452	4 490
19. Lopok	5 001	5 048	5 094	5 138
20. Plampang	7 327	7 391	7 460	7 523
21. Labangka	3 082	3 111	3 140	3 167
22. Maronge	2 676	2 701	2 726	2 749
23. Empang	5 938	5 995	6 051	6 100
24. Tarano	4 119	4 156	4 193	4 228
Sumbawa	116 015	117 102	118 175	119 183

Sumber/*Source*: BPS, Sensus Penduduk (SP) 2010 dan Proyeksi Penduduk Indonesia 2015–2045/*BPS-Statistics Indonesia, 2010 Population Census and Indonesia Population Projection 2015–2045*

Tabel
Table 3.1.3

Penduduk, Rumah Tangga dan Rata-Rata Anggota Rumah Menurut Kecamatan, 2019
Population Density, Number of Household and Average Member of Household by Subdistrict in Sumbawa Regency, 2019

Kecamatan	Penduduk	Rumah Tangga	Rata-Rata ART
(1)	(2)	(3)	(4)
1. Lunyuk	21,335	5,220	4.09
2. Orong Telu	4,833	1,191	4.06
3. Alas	29,496	7,792	3.79
4. Alas Barat	20,029	5,301	3.78
5. Buer	14,251	3,903	3.65
6. Utan	30,468	8,275	3.68
7. Rhee	7,391	1,931	3.83
8. Batulanteh	10,436	3,071	3.40
9. Sumbawa	62,763	16,313	3.85
10. Labuhan Badas	35,318	8,155	4.33
11. Unter Iwes	20,090	5,270	3.81
12. Moyo Hilir	24,475	6,326	3.87
13. Moyo Utara	9,855	2,602	3.79
14. Moyo Hulu	20,998	6,179	3.40
15. Ropang	5,158	1,485	3.47
16. Lenangguar	6,456	1,838	3.51

Lanjutan Tabel/*Continued Table* 3.1.3

Kecamatan	Penduduk	Rumah Tangga	Rata-Rata ART
(1)	(2)	(3)	(4)
17. Lantung	2,885	936	3.08
18. Lape	17,730	4,490	3.95
19. Lopok	19,210	5,138	3.74
20. Plampang	33,183	7,523	4.41
21. Labangka	10,992	3,167	3.47
22. Maronge	10,507	2,749	3.82
23. Empang	22,848	6,100	3.75
24. Tarano	16,964	4,228	4.01
Sumbawa	457 671	119 183	3.84

Sumber/*Source*: BPS, Sensus Penduduk (SP) 2010 dan Proyeksi Penduduk Indonesia 2015–2045/*BPS-Statistics Indonesia, 2010 Population Census and Indonesia Population Projection 2015–2045*

Tabel
Table 3.1.4
Jumlah Penduduk Menurut Kelompok Umur di Kabupaten Sumbawa Menurut Kelompok Umur dan Jenis Kelamin, 2019
Population Density by Age Group and Sex in Sumbawa Regency, 2019

Kelompok Umur				Laki-Laki	Perempuan	Jumlah
				(2)	(3)	(4)
1.	0	-	4	22 299	21 592	43 891
2.	5	-	9	22 584	21 899	44 483
3.	10	-	14	21 289	20 241	41 530
4.	15	-	19	19 508	16 162	35 670
5.	20	-	24	19 906	14 159	34 065
6.	25	-	29	19 475	16 137	35 612
7.	30	-	34	18 458	18 109	36 567
8.	35	-	39	16 522	17 907	34 429
9.	40	-	44	16 564	17 516	34 080
10.	45	-	49	15 246	15 997	31 243
11.	50	-	54	11 915	12 351	24 266
12.	55	-	59	10 143	10 683	20 826
13.	60	-	64	7 442	7 865	15 307
14.	65	-	69	5 414	5 461	10 875
15.	70	-	74	3 330	3 790	7 120
16.	75	+		3 413	4 294	7 707
Jumlah				233 508	224 163	457 671

Sumber/Source: BPS, Sensus Penduduk (SP) 2010 dan Proyeksi Penduduk Indonesia 2015–2045/BPS-Statistics Indonesia, 2010 Population Census and Indonesia Population Projection 2015–2045

Tabel 3.1.5 Jumlah Pemberian DPRI dan Izin Keimigrasian WNA di Kabupaten Sumbawa, 2019
The Number of Giving DPRI and Immigration License of the Foreign Citizen in Sumbawa Regency, 2019

Bulan	DPRI Baru		Penggantian DPRI (48)		
	48 Hal	24 Hal	Habis Berlaku	Rusak	Hilang
(1)	(2)	(3)	(4)	(5)	(6)
1. Januari	742	126	110	5	144
2. Februari	491	116	96	5	86
3. Maret	550	61	96	3	92
4. April	383	58	99	3	86
5. Mei	542	32	124	3	52
6. Juni	470	10	132	1	2
7. Juli	1102	263	311	5	22
8. Agustus	810	126	186	18	63
9. September	951	132	255	21	122
10. Oktober	577	113	225	33	136
11. November	141	113	73	30	49
12. Desember	410	92	218	27	131
jumlah	7169	1 242	1 925	154	985

Lanjutan Tabel/*Continued Table* 3.1.5

	Bulan	SPLP	SPRI Asing	PER.ITK	KITAS	
					Baru	Perp.
	(1)	(7)	(8)	(9)	(10)	(11)
1.	Januari	-	-	11	8	4
2.	Februari	-	-	31	10	6
3.	Maret	-	-	9	6	7
4.	April	-	-	25	6	8
5.	Mei	-	-	46	5	5
6.	Juni	-	-	26	8	2
7.	Juli	-	-	36	9	14
8.	Agustus	-	-	49	9	28
9.	September	-	-	124	17	0
10.	Oktober	-	-	111	2	1
11.	November	-	-	16	5	11
12.	Desember	-	-	31	11	2
	jumlah	-	-	515	96	88

Lanjutan Tabel/*Continued Table* 3.1.5

	Bulan	KITAS Temporary		Duplikat KITAS	DASHUM KIM	AFFIDAVIT
		Baru	Perp.			
	(1)	(12)	(13)	(14)	(15)	(16)
1.	Januari	-	-	-	-	-
2.	Februari	-	-	-	-	-
3.	Maret	-	-	-	-	-
4.	April	-	-	-	-	-
5.	Mei	-	-	-	-	-
6.	Juni	-	-	-	-	-
7.	Juli	-	-	-	-	-
8.	Agustus	-	-	-	-	-
9.	September	-	-	-	-	-
10.	Oktober	-	-	-	-	-
11.	November	-	-	-	-	-
12.	Desember	-	-	-	-	-
	jumlah	-	-	-	-	-

Lanjutan Tabel/*Continued Table* 3.1.5

	Bulan	SKIM	KITAP		REP
			Baru	Prep.	
	(1)	(17)	(18)	(19)	(20)
1.	Januari	-	-	-	1
2.	Februari	-	1	-	-
3.	Maret	-	-	-	1
4.	April	-	-	-	5
5.	Mei	-	-	-	1
6.	Juni	-	-	-	1
7.	Juli	-	-	-	4
8.	Agustus	-	-	-	-
9.	September	-	-	-	3
10.	Oktober	-	-	-	-
11.	November	-	-	-	-
12.	Desember	-	-	-	1
	jumlah	-	1	1	17

Lanjutan Tabel/*Continued Table* 3.1.5

	Bulan	MREP	EPO	Deportase
	(1)	(21)	(22)	(3)
1.	Januari	12	3	4
2.	Februari	18	7	4
3.	Maret	13	7	-
4.	April	14	4	-
5.	Mei	10	6	3
6.	Juni	11	4	1
7.	Juli	23	6	1
8.	Agustus	37	7	-
9.	September	18	4	2
10.	Oktober	5	6	2
11.	November	16	4	4
12.	Desember	14	4	-
	jumlah	191	62	21

Sumber/*Source*: Kantor Imigrasi Kelas II Sumbawa Besar/*Immigration Office of Sumbawa Regency*

**3.2 KETENAGAKERJAAN
EMPLOYMENT**

Tabel 3.2.1 Jumlah Penduduk Berumur 15 Tahun Keatas Menurut Jenis Kegiatan Selama Seminggu yang Lalu dan Jenis Kelamin di Kabupaten Sumbawa, 2019
Population Aged 15 Years and Over by Type of Activity During The Previous Week and Sex in Sumbawa Regency, 2019

Kegiatan Utama <i>Main Activity</i>	Jenis Kelamin/Sex		
	Laki-Laki <i>Male</i>	Perempuan <i>Female</i>	Jumlah <i>Total</i>
(1)	(2)	(3)	(4)
Angkatan Kerja <i>Economically Active</i>			
Bekerja/ <i>Working</i>	82,70	44,94	64,21
Pengangguran Terbuka <i>Unemployment</i>	1,92	2,19	2,05
Bukan Angkatan Kerja <i>Economically Inactive</i>			
Sekolah/ <i>Attending School</i>	7,30	6,24	6,78
Mengurus Rumah Tangga <i>Housekeeping</i>	2,7	44,34	23,12
Lainnya/ <i>Others</i>	5,32	2,29	3,84
Jumlah/Total	100,00	100,00	100,00

Sumber/Source: BPS, Survei Angkatan Kerja Nasional (Sakernas) Agustus/BPS-Statistics Indonesia, August National Labor Force Survey

Tabel
Table 3.2.2

Persentase Penduduk Berumur 15 Tahun ke Atas Menurut Pendidikan Tertinggi yang Ditamatkan dan Jenis Kegiatan Selama Seminggu yang Lalu di Kabupaten Sumbawa, 2019

Percentage of Population 15 Years of Age and Over by Educational Attainment and Type of Activity During the

Pendidikan Tertinggi yang Ditamatkan <i>Educational Attainment</i>	Angkatan Kerja/ <i>Economically Active</i>		
	Bekerja <i>Working</i>	Pengangguran ¹ <i>Unemployment¹</i>	Jumlah Angkatan Kerja <i>Total of Economically Active</i>
(1)	(2)	(3)	(4)
Tidak / Belum Tamat SD	98,28	1,72	100,00
SD	99,53	0,47	100,00
SMP	98,26	1,74	100,00
SMA	92,93	7,07	100,00
Diploma	96,64	3,36	100,00
Sarjana	96,77	3,23	100,00
Jumlah/Total	96,90	3,10	100,00

Lanjutan Tabel/*Continued Table* 3.2.2

Pendidikan Tertinggi yang Ditamatkan <i>Educational Attainment</i>	Bukan Angkatan Kerja / <i>Economically Active</i>			Jumlah Bukan Angkatan Kerja Total Not Economically Active
	Sekolah	Mengurus Rumah Tangga	Lainnya	
(1)	(6)	(7)	(8)	(9)
Tidak / Belum Tamat SD	1,41	74,98	23,61	100,00
SD	7,92	80,28	11,80	100,00
SMP	48,42	48,42	48,19	100,00
SMA	11,45	77,74	10,81	100,00
Diploma	-	100,00	-	100,00
Sarjana	-	89,11	10,89	100,00
Jumlah/Total	20,10	68,53	11,37	100,00

- Catatan/*Note*:
1. Mencari pekerjaan/*Looking for work*
 2. Mempersiapkan usaha/*Establishing a new business/firm*
 3. Merasa tidak mungkin mendapat pekerjaan/*Hopeless of job*
 4. Sudah punya pekerjaan tetapi belum mulai bekerja/*Have a job in future start*

Sumber/*Source*: BPS, Survei Angkatan Kerja Nasional (Sakernas) Agustus/BPS-Statistics Indonesia, August National Labor Force Survey

Tabel
Table 3.2.3

Penduduk Berumur 15 Tahun Ke Atas yang Bekerja Selama Seminggu yang Lalu Menurut Status Pekerjaan Utama dan Jenis Kelamin di Kabupaten Sumbawa, 2019
Population 15 Years of Age and Over who Worked During The Previous Week by Main Employment Status and Sex in Sumbawa Regency, 2019

Status Pekerjaan Utama <i>Main Employment Status</i>	Laki-Laki <i>Male</i>	Perempuan <i>Female</i>	Jumlah <i>Total</i>
(1)	(2)	(3)	(4)
Berusaha sendiri <i>Own account worker</i>	16,31	25,01	19,29
Berusaha dibantu buruh tidak tetap/buruh tidak dibayar <i>Employer assisted by temporary worker/unpaid worker</i>	33,39	18,02	28,12
Berusaha dibantu buruh tetap/buruh dibayar <i>Employer assisted by permanent worker/paid worker</i>	2,90	0,96	2,23
Buruh/Karyawan/Pegawai/ <i>Employee</i>	23,42	24,09	23,65
Pekerja bebas <i>Casual worker</i>	16,53	8,38	13,74
Pekerja keluarga/tak dibayar <i>Family worker/unpaid worker</i>	7,45	23,55	12,97
Jumlah/Total	100,00	100,00	100,00

Sumber/Source: BPS, Survei Angkatan Kerja Nasional (Sakernas) Agustus/BPS-Statistics Indonesia, August National Labor Force Survey

Tabel
Table 3.2.4

Persentase Penduduk 15 Tahun Keatas yang Bekerja Menurut Lapangan Usaha dan Jenis Kelamin di Kabupaten Sumbawa, 2019
Percentage of Population Aged 15 Years and Over who Worked During The Previous Week by Main Employment Status and Sex in Sumbawa Regency, 2019

Lapangan Usaha	Jenis Kelamin		
	Laki-laki	Perempuan	Total
(1)	(2)	(3)	(4)
Pertanian	47,10	25,61	39,74
Perdagangan	11,21	34,21	19,09
Konstruksi	10,42	0,00	6,85
Industri	7,08	10,71	8,32
Lainnya	24,20	29,47	26,00
Jumlah/Total	100,00	100,00	100,00

Sumber/Source: BPS, Survei Angkatan Kerja Nasional (Sakernas) Agustus/BPS-Statistics Indonesia, August National Labor Force Survey

Tabel 3.2.5 **Jumlah Tenaga Kerja di Luar Negeri yang Berasal dari Kabupaten Sumbawa Menurut Negara Tujuan, 2018***
Table **Number of Overseas Labour from Sumbawa Regency by Destination, 2018***

Negara Tujuan <i>Destination Countries</i>	Laki-Laki <i>Male</i>	Perempuan <i>Female</i>	Jumlah <i>Total</i>
(1)	(2)	(3)	(4)
1. <i>Malaysia</i>			
2. <i>Taiwan</i>			
3. <i>Singapura</i>			
4. <i>Hongkong</i>			
5. <i>Saudi Arabia</i>			
6. <i>Abu Dhabi</i>			
7. <i>Syria</i>			
8. <i>Uni Emirat Arab</i>			
9. <i>Bahrain</i>			
10. <i>Oman</i>			
11. <i>Brunei Darussalam</i>			
12. <i>Qatar</i>			
13. <i>Jepang</i>			
14. <i>Korea Selatan</i>			
Jumlah/Total			
			2017
			2017
			2016
			2015

Tabel 3.2.6
Table

Jumlah Tenaga Kerja di Luar Negeri yang Berasal dari Kabupaten Sumbawa Menurut Tingkat Pendidikan dan Jenis Kelamin, 2018*
Number of Overseas Labour from Sumbawa Regency by Educational Level and Sex, 2018*

	Tingkat Pendidikan <i>Educational Attainment</i>	Laki-Laki <i>Male</i>	Perempuan <i>Female</i>	Jumlah <i>Total</i>
	(1)	(2)	(3)	(4)
1.	SD/ Sederajat <i>Primary School</i>			
2.	SMP/ Sederajat <i>Junior High School</i>			
3.	SMA/ Sederajat <i>Senior High School</i>			
4.	Dimploma/ DIII <i>Diploma/ DIII</i>			
5.	Sarjana/ S1 <i>Bachelor</i>			
	Jumlah/Total			
	2017			
	2017			
	2016			
	2015			

Tabel
Table 3.2.7

Jumlah Pencari Kerja yang Belum di Tempatkan Menurut Tingkat Pendidikan dan Jenis Kelamin di Kabupaten Sumbawa, 2018*
Number of Job Seekers Unplaced by Education Level and Sex in Sumbawa Regency, 2018*

Tingkat Pendidikan <i>Educational Attainment</i>	Laki-Laki <i>Male</i>	Perempuan <i>Female</i>	Jumlah <i>Total</i>
(1)	(2)	(3)	(4)
1. SD dan Sederajat			
2. SLTP			
3. SMA			
4. SMEA			
5. STM			
6. SMK			
7. SPG			
8. SPMA			
9. SLTA Lainnya/ Paket C			
10. D I / D II			
11. Diploma/ DIII			
12. S1			
13. S2			
Jumlah/Total			
	2017		
	2017		
	2016		
	2015		

Tabel 3.2.8
Table

Banyaknya Pendaftaran, Penempatan dan Penghapusan Pencari Kerja pada Kantor Dinas Tenaga Kerja Kabupaten Sumbawa Dirinci per Bulan, 2018*
*Number of Job Seekers Registered, Placed and Abolishment Through Regional Office of Manpower and Transmigration Department by Month in Sumbawa Regency, 2018**

Bulan Month	Pendaftaran Registry		Penempatan Placement		Penghapusan Abolishment	
	Laki-Laki Male	Perempuan Female	Laki-Laki Male	Perempuan Female	Laki-Laki Male	Perempuan Female
(1)	(2)					
1. Januari						
2. Februari						
3. Maret						
4. April						
5. Mei						
6. Juni						
7. Juli						
8. Agustus						
9. September						
10. Oktober						
11. November						
12. Desember						
Jumlah						

Tabel
Table 3.2.9

Pembinaan Hubungan Industrial & Syarat-syarat Kerja di Kantor Dinas Tenaga Kerja Kabupaten Sumbawa Menurut Jenis Kegiatan, 2018*
*Industrial Relationship Coaching and Work Requirements in the Labor Department's Office of Sumbawa Regency by Type of Activity, 2018**

Jenis Kegiatan <i>Type of</i>	Jumlah <i>Total</i>	Keterangan <i>Information</i>
(1)	(2)	(3)
1. Serikat Pekerja/ Buruh KF SPSI		
2. Serikat Pekerja/ Buruh GASBINDO		
3. Serikat Pekerja/ Buruh PROGRESIF		
4. Serikat Pekerja/ Buruh SERKAS		
5. Serikat Pekerja/ Buruh BRI		
6. Serikat Pekerja/ Buruh CAKRAWALA DUA BENUA		
7. Serikat Pekerja/ Buruh		
8. Asosiasi Pengusaha/ Apindo		
9. LKS Bipartit		
10. LKS Tripartit		
11. Penyuluhan		
12. Peraturan Perusahaan		
13. K K B		
14. KB Perusahaan		
15. Koperasi Karyawan		
16. BPJS Ketenagakerjaan		
17. BPJS Kesehatan		
18. Penyelesaian Kasus		

Tabel
Table 3.2.10

**Banyaknya Lembaga Latihan Swasta Menurut Jenisnya
diKabupaten Sumbawa, 2018***
*Number of Training Centre by Kind in Sumbawa Regency,
2018**

Jenis Latihan <i>Type of Training</i>		Jumlah <i>Total</i>
(1)		(2)
1.	Anyaman Bambu	
2.	Mengetik	
3.	Bahasa Inggris	
4.	Komputer	
5.	Perbengkelan	
6.	Mengemudi	
7.	Manjahit	
8.	Service Handphone	
9.	Bahasa Jepang	
10.	Bahasa Korea	
11.	Tenun	
12.	Salon	
13.	Pertanian	
14.	Pertukangan Kayu	
15.	Bimbingan	
16.		
17.		
18.		
19.		
20.		
21.		
Jumlah		

4

SOSIAL DAN KESEJAHTERAAN RAKYAT SOCIAL AND WELFARE



FASILITAS KESEHATAN

Fasilitas Kesehatan menyebarkan secara merata di 24 kecamatan di Sumbawa.



FASILITAS PENDIDIKAN

Sekolah Negeri dan Swasta jenjang SD sampai Perguruan Tinggi menyebarkan di seluruh wilayah Kabupaten Sumbawa

jumlah desa yang terkena BENCANA ALAM



BANJIR 96 desa terbanyak di Moyo Hilir



LONGSOR 8 desa terbanyak di Alas & Sumbawa



GEMPA BUMI 35 desa terbanyak di Moyo Hilir

PENJELASAN TEKNIS

1. Tidak/belum pernah sekolah adalah mereka yang tidak pernah atau belum pernah terdaftar dan tidak pernah atau belum pernah aktif mengikuti pendidikan di suatu jenjang pendidikan formal. Termasuk juga yang tamat/belum tamat taman kanak-kanak tetapi tidak melanjutkan ke sekolah dasar.
2. Masih bersekolah adalah mereka yang terdaftar dan aktif mengikuti pendidikan formal dan nonformal (Paket A, B, atau C), baik pendidikan dasar, menengah maupun pendidikan tinggi. Bagi mahasiswa yang sedang cuti dianggap masih bersekolah.
3. Tidak bersekolah lagi adalah mereka yang pernah terdaftar dan aktif mengikuti pendidikan di suatu jenjang pendidikan formal dan nonformal (Paket A, B, atau C), tetapi pada saat pencacahan tidak lagi terdaftar dan tidak aktif mengikuti pendidikan.
4. Tamat sekolah adalah menyelesaikan pelajaran yang ditandai dengan lulus ujian akhir pada kelas atau tingkat terakhir suatu jenjang pendidikan di sekolah negeri maupun swasta dengan mendapatkan tanda tamat belajar/ijazah. Seseorang yang belum mengikuti pelajaran

TECHNICAL NOTES

1. *Not/never attending school is someone who has never attended or never been registered in a formal education, such as primary, secondary, and tertiary education. Those who just completed kindergarten are considered as never attended school.*
2. *Attending school is someone who is currently attending primary, secondary, or tertiary education, including package A, package B, or package C. College student who postpones his/her study is considered as attending school.*
3. *Not attending school anymore is someone who had enrolled and participated in formal and non-formal education in the past including package A, package B, or package C, but currently does not attend school.*
4. *Completed particular level of education is someone who has completed particular level of education in private or public school and accepting graduation certificate. Someone who has never attended the highest grade but passed the final exam is considered as completed particular level of*

pada kelas tertinggi tetapi telah mengikuti ujian akhir dan lulus dianggap tamat sekolah.

education.

5. Dapat membaca dan menulis artinya dapat membaca dan menulis kata-kata/kalimat sederhana dengan suatu aksara tertentu.

5. *Able to read and write is the ability to read and write at least a simple sentence in any letter of alphabets.*

6. Jalur Pendidikan di Indonesia terdiri atas 1) pendidikan formal, 2) pendidikan nonformal, dan 3) pendidikan informal yang ketiganya dapat saling melengkapi dan memperkaya (Undang-Undang No. 20 Tahun 2013 tentang Sistem Pendidikan Nasional).

6. *The Education System in Indonesia consists of 1) a formal education, 2) non-formal education, and 3) informal education that all three can be complementary and enriching (Law No. 20 Year 2013 about The National Education System).*

7. Jenjang Pendidikan Formal terdiri atas pendidikan dasar, pendidikan menengah, dan pendidikan tinggi. Jenis pendidikan yang diajarkan mencakup pendidikan umum, kejuruan, akademik, profesi, vokasi, keagamaan, dan khusus.

7. *The Formal Education Level consists of primary education, secondary education, and high education. The kind of education that taught consists of general education, vocational, academic, professional, religious, and specific education.*

a. Pendidikan Dasar berbentuk Sekolah Dasar (SD) dan Madrasah Ibtidaiyah (MI) atau bentuk lain yang sederajat serta Sekolah Menengah Pertama (SMP) dan Madrasah Tsanawiyah (MTs), atau bentuk lain yang sederajat.

a. *The Primary Education consists of Elementary School and Islamic Elementary School or other equivalent forms and Junior High School and MTs, or other equivalent forms.*

b. Pendidikan Menengah berbentuk Sekolah Menengah Atas (SMA), Madrasah Aliyah (MA), Sekolah Menengah Kejuruan (SMK),

b. *The Secondary Education consists of the senior high school, MA, Vocational School, and Vocational Madrasah Aliyah, or other*

dan Madrasah Aliyah Kejuruan (MAK), atau bentuk lain yang sederajat.

- c. Pendidikan Tinggi merupakan jenjang pendidikan setelah pendidikan menengah yang mencakup program pendidikan diploma, sarjana, magister, spesialis, dan doktor yang diselenggarakan oleh perguruan tinggi. Perguruan tinggi dapat berbentuk akademi, politeknik, sekolah tinggi, institut, atau universitas.
8. Rumah Sakit adalah tempat pemeriksaan dan perawatan kesehatan, biasanya berada di bawah pengawasan dokter/tenaga medis, yang melayani penderita yang sakit untuk berobat rawat jalan atau rawat inap.
9. Rumah Sakit Bersalin adalah rumah sakit khusus untuk persalinan, dilengkapi pelayanan spesialis pemeriksaan kehamilan, persalinan, rawat inap dan rawat jalan ibu dan anak yang berada di bawah pengawasan dokter spesialis kandungan.
10. Rumah Bersalin adalah sarana pelayanan kesehatan dengan izin sebagai rumah bersalin, dilengkapi pelayanan pemeriksaan kehamilan, persalinan serta pemeriksaan ibu dan anak yang

equivalent forms.

- c. *The High Education consists of the education level after the secondary education that consists of diplomas, bachelor, master, specialist, and doctoral degrees that are held by the college. The colleges can be academy, polytechnic, high school, institute, or university.*
8. *Hospital is a place for health check, usually controlled/supervised by doctors/medical personnel to serve the ill patients to get outpatient or inpatient treatment services.*
9. *Maternity Hospital is a specialized hospital for childbirth, has specialist inspection service to pregnancy, childbirth, hospitalization and outpatient for mothers and children that is under the supervision of an obstetrician.*
10. *Maternity House is health care facility with a license as a maternity house, equipped with prenatal care, childbirth and examination of mothers and children which is under the supervision of a senior midwife.*

berada di bawah pengawasan bidan senior.

11. Poliklinik adalah sarana kesehatan yang dipakai untuk pelayanan berobat jalan, biasanya berada di bawah pengawasan dokter/tenaga medis.
 12. Puskesmas (Pusat Kesehatan Masyarakat) adalah unit pelaksana teknis dinas kesehatan kabupaten/kota yang mempunyai fungsi utama sebagai penyelenggara pelayanan kesehatan tingkat pertama. Wilayah kerja puskesmas maksimal adalah satu kecamatan dan untuk dapat menjangkau wilayah kerjanya, puskesmas mempunyai jaringan pelayanan yang meliputi unit Puskesmas Pembantu (Pustu), unit Puskesmas Keliling (Puskel), dan unit bidan desa/komunitas (Peraturan Menteri Kesehatan RI No. 75 Tahun 2014 Tentang Pusat Kesehatan Masyarakat).
 13. Apotek adalah suatu tempat tertentu yang digunakan untuk melakukan pekerjaan kefarmasian, dan penyaluran/penjualan obat atau bahan farmasi dan perbekalan kesehatan lainnya kepada masyarakat yang dikelola oleh tenaga apoteker (Peraturan Menteri Kesehatan RI No. 1332 Tahun 2002 Tentang Perubahan Atas Peraturan Menteri Kesehatan RI No. 922/MENKES/PER/X/1993
11. *Polyclinic is a health facility in which to get outpatient services, usually under the control of doctor/medical personnel.*
 12. *Public Health Center is technical implementation unit of regency health department that have the primary function as a first-level health care providers. The working area standard of public health center is one district and to reach their working areas, public health centers have a service network covering subsidiary of public health center, mobile public health center units, and midwife units (Regulation of the Minister of Health of Indonesia Number 75 Year 2014 about Public Health Center).*
 13. *Pharmacy is a specific place that is used for pharmaceutical jobs, and distribution/sale of drugs/ pharmaceuticals and other medical supplies to people that are administered by trained pharmacist (Regulation of the Minister of Health of Indonesia Number 1332 Year 2002 about the Changes of Regulation of the Minister of Health of Indonesia Number 922/MENKES/PER/X/1993 about Pro-vision and Procedures*

Tentang Ketentuan dan Tata Cara Pemberian Izin Apotek).

for Administration of Licensed Pharmacies).

14. Imunisasi adalah memasukkan kuman atau racun penyakit tertentu yang sudah dilemahkan (vaksin) ke dalam tubuh dengan cara disuntik atau diminum (diteteskan dalam mulut) dengan maksud agar terjadi kekebalan tubuh terhadap penyakit tersebut.
 15. Kasus kumulatif AIDS adalah kumulatif kasus AIDS sampai dengan referensi waktu tertentu.
 16. BCG (Bacillus Calmette Guerin) merupakan vaksinasi untuk mencegah penyakit TBC, diberikan pada bayi baru lahir atau anak, dengan suntikan pada kulit pangkal lengan atas. Bekas suntikan kemudian akan membentuk tonjolan kecil jaringan parut pada kulit lengan atas. Suntikan BCG diberikan kepada anak sebanyak 1 kali.
 17. DPT (Difteri, Pertusis, Tetanus) merupakan vaksin untuk mencegah penyakit Difteri, Pertusis, dan Tetanus yang diberikan pada bayi berumur 3 bulan ke atas, dengan suntikan pada paha, diulang 1 bulan dan 2 bulan kemudian, sehingga suntikan imunisasi DPT lengkap pada balita berjumlah 3 kali (kadang-kadang selang waktu antar suntikan bisa lebih dari
14. *Immunization is putting enervated microbe of a certain disease into human body by injection or drinking (dropping into mouth) to make the body immune to that disease.*
 15. *Cummulative AIDS case is cummulative AIDS cases with reference to a particular time.*
 16. *BCG (Bacillus Calmette Guerin) is a vaccine to prevent TBC disease, given to newborns or children, by injection at the base of the skin of the upper arm. Injection site will form little bumps of scar tissue in the skin of the upper arm. BCG injections given to children 1 times.*
 17. *DPT (Diphtheria, Pertussis, Tetanus) is a vaccine to prevent the diphtheria, pertussis, and tetanus disease, given to infants aged 3 months and above, with a shot in the thigh, repeated one month and two months later, so that the complete DPT immunization shots at toddler totaling 3 times (sometimes the time interval between injections can be more than 1 month).*

1 bulan).

- | | |
|--|--|
| <p>18. Peristiwa tindak pidana yang dilaporkan ialah setiap peristiwa yang diterima kepolisian dari laporan masyarakat, atau peristiwa dimana pelakunya tertangkap tangan oleh kepolisian.</p> | <p>18. <i>Reported crime incidence includes all criminal cases reported and received by police office, and all crimes caught by police.</i></p> |
| <p>19. Jumlah tindak pidana menggambarkan jumlah kasus tindak pidana yang terjadi pada kurun waktu tertentu.</p> | <p>19. <i>Crime total refers to the number of criminal cases occurring during a given period.</i></p> |
| <p>20. Bencana Alam adalah peristiwa atau serangkaian peristiwa yang mengancam dan mengganggu kehidupan / penghidupan masyarakat yang disebabkan oleh faktor alam antara lain berupa gempa bumi, tsunami, gunung meletus, banjir, kekeringan, angin topan, dan tanah longsor sehingga mengakibatkan kerugian materi maupun non-materi.</p> | <p>20. <i>Natural Disaster is an event or series of events that threaten and disrupt the lives and livelihoods caused by natural factors such as: earthquake, tsunami, volcanic eruption, flood, flash flood, drought, typhoon/ cyclone, and landslide so it can lead to result in loss of material and non-material.</i></p> |
| <p>21. Untuk mengukur kemiskinan, BPS menggunakan konsep kemampuan memenuhi kebutuhan dasar (basic needs approach). Dengan pendekatan ini, kemiskinan dipandang sebagai ketidakmampuan dari sisi ekonomi untuk memenuhi kebutuhan dasar makanan dan bukan makanan yang diukur dari sisi pengeluaran. Metode yang digunakan adalah menghitung Garis Kemiskinan (GK), yang terdiri dari dua komponen yaitu Garis</p> | <p>21. <i>To measure poverty, BPS-Statistics Indonesia has used the concept of basic needs approach. Therefore, poverty is viewed as economic inability to fulfill food and non-food basic needs which are measured by consumption/expenditure. The method used is calculating poverty line, which consists of two components that are Food Poverty Line (FPL) and Non-Food Poverty Line (NFPL). The poverty line was calculated separately for urban and rural areas.</i></p> |

miskin Makanan (GKM) dan Garis Kemiskinan Non-Makanan (GKNM). Penghitungan Garis Kemiskinan dilakukan secara terpisah untuk daerah perkotaan dan perdesaan. Kemiskinan dilakukan secara terpisah untuk daerah perkotaan dan perdesaan.

22. Penduduk miskin adalah penduduk yang memiliki rata-rata pengeluaran per kapita per bulan di bawah Garis Kemiskinan.
23. Garis Kemiskinan Makanan (GKM) merupakan nilai pengeluaran kebutuhan minimum makanan yang disetarakan dengan 2.100 kkalori per kapita per hari. Garis Kemiskinan Non-Makanan (GKNM) adalah kebutuhan minimum untuk perumahan, sandang, pendidikan, kesehatan, dan kebutuhan dasar lainnya.
22. *A person whose expenditure per capita per month is below the poverty line is considered to be poor.*
23. *The Food Poverty Line refers to the daily minimum requirement of 2,100 kcal per capita per day. The Non-Food Poverty Line refers to the minimum requirement for household necessities for clothing, education, health, and other basic individual needs.*

ULASAN**DESCRIPTION****Pendidikan**

Pada tahun ajaran 2019/2020 jumlah murid yang bersekolah usia 7 – 18 tahun di Kabupaten Sumbawa tercatat sebanyak 75.381 murid. Jumlah terbanyak, sebesar 49.395 murid merupakan murid Sekolah Dasar.

Kesehatan

Fasilitas kesehatan dan tenaga kesehatan di Kabupaten Sumbawa terus ditingkatkan. Fasilitas kesehatan di Kabupaten Sumbawa terdiri dari rumah sakit umum, puskesmas, puskesmas pembantu, posyandu dan polindes. Pada tahun 2019 terdapat 947 tenaga kesehatan yang berstatus PNS/CPNS yang bekerja di puskesmas di seluruh kecamatan di Kabupaten Sumbawa dan sebanyak 88 orang tenaga kesehatan yang bekerja di Dinas Kesehatan Sumbawa.

Puskesmas sebagai salah satu layanan masyarakat yang mudah dan terjangkau untuk semua lapisan masyarakat ada sebanyak 25 unit.

Education

In the 2019/2020 academic year the number of students age 7-18 years in Sumbawa who attend school were as many as 75.381 people. The largest number, amounting to 49.395 students are primary school students.

Health

Health facilities and health personnel in Sumbawa is increasing. Health facilities in Sumbawa consists of public hospitals, health centers, pustu, posyandu and polindes. In 2019, there were 947 civil servants who worked in health centers in all districts in Sumbawa and there were 88 health workers who work in the Department of Health Sumbawa.

There are 25 units of Public Health Center in Sumbawa as a public service that is easy and affordable for all people.

Agama

Pada tahun 2019 jumlah jamaah haji di Kabupaten Sumbawa sebanyak 299 orang. Sampai dengan tahun 2019 jumlah sarana peribadatan berupa masjid di Sumbawa telah mencapai 535 buah dengan jumlah terbanyak terdapat di Kecamatan Sumbawa, selain itu terdapat juga musholla sebanyak 432 buah, gereja 5 buah, pura 39 buah dan wihara 1 buah.

Kriminalitas

Banyaknya perkara yang diputus di Pengadilan Agama pada tahun 2019 yaitu sebanyak 1.527 kasus. Kasus terbanyak merupakan kasus perceraian yaitu mencapai 851 kasus, kemudian diikuti kasus isbat nikah sebanyak 122 kasus. Selengkapnya data banyaknya perkara maupun jenis perkara dapat dilihat pada bab ini yang merupakan data yang diperoleh dari Pengadilan Negeri Sumbawa Besar.

Sosial Lainnya

Pada sub bab ini ditampilkan data mengenai narapidana, anak terlantar, kaum jompo, komunikasi, dan kegiatan sosial masyarakat beserta lingkungannya.

Religion

In 2019, the total number of hadjis in Sumbawa Regency is 299 people. Up to 2019 the number of places of worship such as mosques in Sumbawa has reached 535 units with the greatest number are in the District of Sumbawa, besides there are also 432 mosque, 5 church, 39 temples and 1 monasteries.

Crime

The number of cases decided in the Religious Court in 2017 is 1.527 cases. Most cases are divorce cases reaching 851 cases, then followed the case of the attestation of marriage 122 cases. Data about the number of cases or types of cases can be seen in this chapter obtained from the District Court of Sumbawa Besar.

Other Social Affairs

This chapter presented data regarding the former convicts, abandoned children, the elderly, communication and activities of social community and its environment.

4.1 PENDIDIKAN EDUCATION

Tabel
Table 4.1.1

Jumlah Sekolah, Guru, dan Murid Taman Kanak-Kanak (TK) di Bawah Kementerian Pendidikan dan Kebudayaan Menurut Kecamatan di Kabupaten Sumbawa, 2018/2019 dan 2019/2020
Number of Schools, Teachers, and Pupils in Kindergarten Under The Ministry of Education and Culture by Subdistrict in Sumbawa Regency, 2018/2019 dan 2019/2020

Kecamatan Subdistrict	Sekolah/Schools					
	Negeri/Public		Swasta/Private		Jumlah/Total	
	2018/2019	2019/2020	2018/2019	2019/2020	2018/2019	2019/2020
(1)	(2)	(3)	(4)	(5)	(6)	(7)
Lunyuk	-	-	12	16	12	16
Orong Telu	-	-	-	-	-	-
Alas	1	1	9	9	10	10
Alas Barat	1	-	8	13	9	13
Buer	1	-	6	8	7	8
Utan	2	1	5	6	7	6
Rhee	-	-	2	4	2	4
Batulanteh	1	-	8	8	9	8
Sumbawa	1	1	21	28	22	29
Labuhan Badas	-	-	6	11	6	11
Unter Iwes	-	-	8	8	8	8
Moyohilir	1	-	22	22	23	22
Moyo Utara	-	-	6	7	6	7
Moyohulu	1	-	13	17	14	17
Ropang	-	-	3	-	3	-
Lenangguar	-	-	-	1	-	1

Lanjutan Tabel/*Continued Table 4.1.1*

Kecamatan Subdistrict	Sekolah/Schools					
	Negeri/Public		Swasta/Private		Jumlah/Total	
	2018/2019	2019/2020	2018/2019	2019/2020	2018/2019	2019/2020
(1)	(2)	(3)	(4)	(5)	(6)	(7)
Lantung	-	-	-	2	-	2
Lape	6	-	4	14	10	14
Lopok	2	-	12	14	14	14
Plampang	1	1	12	12	13	13
Labangka	-	-	2	2	2	2
Maronge	-	-	6	5	6	5
Empang	6	2	6	10	12	12
Tarano	1	-	7	8	8	8
Sumbawa	25	6	133	225	158	231

Lanjutan Tabel/*Continued Table* 4.1.1

Kecamatan Subdistrict	Guru ¹ /Teachers ¹					
	Negeri/Public		Swasta/Private		Jumlah/Total	
	2018/2019	2019/2020	2018/2019	2019/2020	2018/2019	2019/2020
(1)	(8)	(9)	(10)	(11)	(12)	(13)
Lunyuk	na	-	na	31	na	31
Orong Telu	na	-	na	-	na	-
Alas	na	9	na	41	na	50
Alas Barat	na	-	na	38	na	38
Buer	na	-	na	29	na	29
Utari	na	7	na	22	na	29
Rhee	na	-	na	2	na	2
Batulanteh	na	-	na	10	na	10
Sumbawa	na	31	na	62	na	93
Labuhan Badas	na	-	na	28	na	28
Unter Iwes	na	-	na	14	na	14
Moyohilir	na	-	na	41	na	41
Moyo Utara	na	-	na	21	na	21
Moyohulu	na	-	na	26	na	26
Ropang	na	-	na	-	na	-
Lenangguar	na	-	na	4	na	4

Lanjutan Tabel/*Continued Table 4.1.1*

Kecamatan Subdistrict	Guru ¹ /Teachers ¹					
	Negeri/Public		Swasta/Private		Jumlah/Total	
	2018/2019	2019/2020	2018/2019	2019/2020	2018/2019	2019/2020
(1)	(8)	(9)	(10)	(11)	(12)	(13)
Lantung	na	-	na	3	na	3
Lape	na	-	na	19	na	19
Lopok	na	-	na	27	na	27
Plampang	na	4	na	18	na	22
Labangka	na	-	na	4	na	4
Maronge	na	-	na	8	na	8
Empang	na	5	na	28	na	33
Tarano	na	-	na	32	na	32
Sumbawa	na	56	na	508	na	564

Lanjutan Tabel/*Continued Table* 4.1.1

Kecamatan Subdistrict	Murid/Students					
	Negeri/Public		Swasta/Private		Jumlah/Total	
	2018/2019	2019/2020	2018/2019	2019/2020	2018/2019	2019/2020
(1)	(14)	(15)	(16)	(17)	(18)	(19)
Lunyuk	na	-	na	488	na	488
Orong Telu	na	-	na	-	na	-
Alas	na	65	na	683	na	748
Alas Barat	na	-	na	590	na	590
Buer	na	-	na	491	na	491
Utan	na	115	na	366	na	481
Rhee	na	-	na	41	na	41
Batulanteh	na	-	na	95	na	95
Sumbawa	na	112	na	1 072	na	1 184
Labuhan Badas	na	-	na	362	na	362
Unter Iwes	na	-	na	233	na	233
Moyohilir	na	-	na	621	na	621
Moyo Utara	na	-	na	252	na	252
Moyohulu	na	-	na	289	na	289
Ropang	na	-	na	-	na	-
Lenangguar	na	-	na	51	na	51

Lanjutan Tabel/*Continued Table 4.1.1*

Kecamatan Subdistrict	Murid/Students					
	Negeri/Public		Swasta/Private		Jumlah/Total	
	2018/2019	2019/2020	2018/2019	2019/2020	2018/2019	2019/2020
(1)	(14)	(15)	(16)	(17)	(18)	(19)
Lantung	na	-	na	42	na	42
Lape	na	-	na	201	na	201
Lopok	na	-	na	341	na	341
Plampang	na	72	na	255	na	327
Labangka	na	-	na	40	na	40
Maronge	na	-	na	236	na	236
Empang	na	160	na	387	na	547
Tarano	na	-	na	380	na	380
Sumbawa	na	524	na	7 616	na	8 140

Catatan/Note: 1 Jumlah guru termasuk kepala sekolah dan guru/*The total of teachers including headmaster and teacher*

Sumber/Source: Kementerian Pendidikan dan Kebudayaan, Data Semester Ganjil/*Ministry of Educations and Culture, Odd Semester Data*

Tabel
Table 4.1.2

**Jumlah Sekolah, Guru, dan Murid Sekolah Dasar (SD)
di Bawah Kementerian Pendidikan dan Kebudayaan
Menurut Kecamatan di Kabupaten Sumbawa, 2018/2019
dan 2019/2020**
*Number of Schools, Teachers, and Pupils in Primary Schools
Under The Ministry of Education and Culture by Subdistrict
in Sumbawa Regency, 2018/2019 dan 2019/2020*

Kecamatan Subdistrict	Sekolah/Schools					
	Negeri/Public		Swasta/Private		Jumlah/Total	
	2018/2019	2019/2020	2018/2019	2019/2020	2018/2019	2019/2020
(1)	(2)	(3)	(4)	(5)	(6)	(7)
Lunyuk	16	16	1	1	17	17
Orong Telu	11	11	-	-	11	11
Alas	18	18	-	-	18	18
Alas Barat	17	17	-	-	17	17
Buer	10	10	-	-	10	10
Utan	22	22	-	-	22	22
Rhee	7	7	-	-	7	7
Batulanteh	21	21	-	-	21	21
Sumbawa	23	23	4	4	27	27
Labuhan Badas	22	22	1	1	23	23
Unter lwes	18	18	2	2	20	20
Moyohilir	22	22	-	-	22	22
Moyo Utara	12	12	-	-	12	12
Moyohulu	21	21	-	-	21	21
Ropang	7	7	-	-	7	7
Lenangguar	10	10	-	-	10	10

Lanjutan Tabel/*Continued Table 4.1.2*

Kecamatan Subdistrict	Sekolah/School					
	Negeri/Public		Swasta/Private		Jumlah/Total	
	2018/2019	2019/2020	2018/2019	2019/2020	2018/2019	2019/2020
(1)	(14)	(15)	(16)	(17)	(18)	(19)
Lantung	3	3	-	-	3	3
Lape	14	14	-	-	14	14
Lopok	17	17	-	-	17	17
Plampang	26	26	-	-	26	26
Labangka	5	5	-	-	5	5
Maronge	6	6	-	-	6	6
Empang	17	17	-	-	17	17
Tarano	17	17	-	-	17	17
Sumbawa	362	362	8	8	370	370

Lanjutan Tabel/*Continued Table* 4.1.2

Kecamatan Subdistrict	Guru /Teachers ¹					
	Negeri/Public		Swasta/Private		Jumlah/Total	
	2018/2019	2019/2020	2018/2019	2019/2020	2018/2019	2019/2020
(1)	(8)	(9)	(10)	(11)	(12)	(13)
Lunyuk	154	160	4	5	158	165
Orong Telu	69	77	-	-	69	77
Alas	198	196	-	-	198	196
Alas Barat	238	243	-	-	238	243
Buer	94	104	-	-	94	104
Utari	219	221	-	-	219	221
Rhee	51	61	-	-	51	61
Batulanteh	156	182	-	-	156	182
Sumbawa	304	300	30	34	334	334
Labuhan Badas	245	245	24	23	269	268
Unter lwes	182	182	22	21	204	203
Moyohilir	220	228	-	-	220	228
Moyo Utara	127	129	-	-	127	129
Moyohulu	187	197	-	-	187	197
Ropang	50	57	-	-	50	57
Lenangguar	65	73	-	-	65	73

Lanjutan Tabel/Continued Table 4.1.2

Kecamatan Subdistrict	Guru ¹ /Teachers ¹					
	Negeri/Public		Swasta/Private		Jumlah/Total	
	2018/2019	2019/2020	2018/2019	2019/2020	2018/2019	2019/2020
(1)	(8)	(9)	(10)	(11)	(12)	(13)
Lantung	27	31	-	-	27	31
Lape	141	145	-	-	141	145
Lopok	174	173	-	-	174	173
Plampang	230	251	-	-	230	251
Labangka	52	57	-	-	52	57
Maronge	63	64	-	-	63	64
Empang	218	211	-	-	218	211
Tarano	159	171	-	-	159	171
Sumbawa	3 623	3 758	80	83	3 703	3 841

Lanjutan Tabel/*Continued Table 4.1.2*

Kecamatan Subdistrict	Murid/Students					
	Negeri/Public		Swasta/Private		Jumlah/Total	
	2018/2019	2019/2020	2018/2019	2019/2020	2018/2019	2019/2020
(1)	(14)	(15)	(16)	(17)	(18)	(19)
Lunyuk	1 891	1 850	212	226	2 103	2 076
Orong Telu	482	434	-	-	482	434
Alas	3 424	3 468	-	-	3 424	3 468
Alas Barat	2 459	2 458	-	-	2 459	2 458
Buer	1 585	1 584	-	-	1 585	1 584
Utan	3 660	3 770	-	-	3 660	3 770
Rhee	941	914	-	-	941	914
Batulanteh	1 179	1 101	-	-	1 179	1 101
Sumbawa	5 329	5 245	600	713	5 929	5 958
Labuhan Badas	3 237	3 190	583	759	3 820	3 949
Unter lwes	1 776	1 872	314	388	1 776	2 260
Moyohilir	2 305	2 371	-	-	2 305	2 371
Moyo Utara	1 117	1 105	-	-	1 117	1 105
Moyohulu	2 122	2 188	-	-	2 122	2 188
Ropang	495	495	-	-	495	495
Lenangguar	863	887	-	-	863	887

Lanjutan Tabel/*Continued Table 4.1.2*

Kecamatan Subdistrict	Murid/Students					
	Negeri/Public		Swasta/Private		Jumlah/Total	
	2018/2019	2019/2020	2018/2019	2019/2020	2018/2019	2019/2020
(1)	(14)	(15)	(16)	(17)	(18)	(19)
Lantung	271	375	-	-	271	375
Lape	2 062	2 046	-	-	2 062	2 046
Lopok	2 121	2 065	-	-	2 121	2 065
Plampang	3 486	3 493	-	-	3 486	3 493
Labangka	1 314	1 348	-	-	1 314	1 348
Maronge	1 168	1 174	-	-	1 168	1 174
Empang	2 234	2 195	-	-	2 234	2 195
Tarano	1 696	1 681	-	-	1 696	1 681
Sumbawa	47	47	1 709	2 086	49	49
	317	309			026	395

Catatan/Note: ¹ Jumlah guru termasuk kepala sekolah dan guru/The total of teachers including headmaster and teacher

Sumber/Source: Kementerian Pendidikan dan Kebudayaan, Data Semester Ganjil/Ministry of Educations and Culture, Odd Semester Data

Tabel
Table 4.1.3

Jumlah Sekolah, Guru, dan Murid Sekolah Menengah Pertama (SMP) di Bawah Kementerian Pendidikan dan Kebudayaan Menurut Kecamatan di Kabupaten Sumbawa, 2018/2019 dan 2019/2020
Number of Schools, Teachers, and Pupils in Junior High Schools Under The Ministry of Education and Culture by Subdistrict in Sumbawa Regency, 2018/2019 dan 2019/2020

Kecamatan Subdistrict	Sekolah/Schools					
	Negeri/Public		Swasta/Private		Jumlah/Total	
	2018/2019	2019/2020	2018/2019	2019/2020	2018/2019	2019/2020
(1)	(2)	(3)	(4)	(5)	(6)	(7)
Lunyuk	5	5	1	1	6	6
Orong Telu	3	3	-	-	3	3
Alas	5	5	-	-	5	5
Alas Barat	3	3	2	2	5	5
Buer	2	2	-	-	2	2
Utah	3	3	3	3	6	6
Rhee	2	2	-	-	2	2
Batulanteh	5	5	-	-	5	5
Sumbawa	5	5	3	4	8	9
Labuhan Badas	7	7	1	1	8	8
Unter lwes	5	5	-	-	5	5
Moyohilir	5	5	-	-	5	5
Moyo Utara	2	2	-	-	2	2
Moyohulu	6	6	-	-	6	6
Ropang	3	3	-	-	3	3
Lenangguar	4	4	1	1	5	5

Lanjutan Tabel/*Continued Table 4.1.3*

Kecamatan Subdistrict	Sekolah/Schools					
	Negeri/Public		Swasta/Private		Jumlah/Total	
	2018/2019	2019/2020	2018/2019	2019/2020	2018/2019	2019/2020
(1)	(2)	(3)	(4)	(5)	(6)	(7)
Lantung	1	1	-	-	1	1
Lape	3	3	-	-	3	3
Lopok	4	4	-	-	4	4
Plampang	8	8	1	1	9	9
Labangka	1	1	-	-	1	1
Maronge	3	3	1	1	4	4
Empang	3	3	-	-	3	3
Tarano	5	5	-	-	5	5
Sumbawa	93	93	13	14	106	107

Lanjutan Tabel/*Continued Table* 4.1.3

Kecamatan Subdistrict	Guru ¹ /Teachers ¹					
	Negeri/Public		Swasta/Private		Jumlah/Total	
	2018/2019	2019/2020	2018/2019	2019/2020	2018/2019	2019/2020
(1)	(8)	(9)	(10)	(11)	(12)	(13)
Lunyuk	61	61	14	15	75	76
Orong Telu	30	31	-	-	30	31
Alas	98	98	-	-	98	98
Alas Barat	75	75	18	18	93	93
Buer	38	40	-	-	38	40
Utani	61	43	26	26	87	69
Rhee	33	33	-	-	33	33
Batulanteh	45	45	-	-	45	45
Sumbawa	139	138	30	30	169	168
Labuhan Badas	107	108	16	23	123	131
Unter lwes	83	82	-	-	83	82
Moyohilir	81	82	-	-	81	82
Moyo Utara	36	34	-	-	36	34
Moyohulu	68	69	-	-	68	69
Ropang	27	27	-	-	27	27
Lenangguar	33	35	18	17	51	52

Lanjutan Tabel/Continued Table 4.1.3

Kecamatan Subdistrict	Guru ¹ /Teachers ¹					
	Negeri/Public		Swasta/Private		Jumlah/Total	
	2018/2019	2019/2020	2018/2019	2019/2020	2018/2019	2019/2020
(1)	(8)	(9)	(10)	(11)	(12)	(13)
Lantung	13	11	-	-	13	11
Lape	51	51	-	-	51	51
Lopok	76	77	-	-	76	77
Plampang	117	120	11	10	128	130
Labangka	22	22	-	-	22	22
Maronge	44	44	6	7	50	51
Empang	66	66	-	-	66	66
Tarano	69	71	-	-	69	71
Sumbawa	1 473	1 463	139	146	1 612	1 609

Lanjutan Tabel/Continued Table 4.1.3

Kecamatan Subdistrict	Murid/Students					
	Negeri/Public		Swasta/Private		Jumlah/Total	
	2018/2019	2019/2020	2018/2019	2019/2020	2018/2019	2019/2020
(1)	(14)	(15)	(16)	(17)	(18)	(19)
Lunyuk	733	696	181	197	914	893
Orong Telu	191	193	-	-	191	193
Alas	1 301	1 225	-	-	1 301	1 225
Alas Barat	782	789	220	289	1 002	1 078
Buer	566	550	-	-	566	550
Utan	974	987	262	314	1 236	1 295
Rhee	407	364	-	-	407	364
Batulanteh	400	378	-	-	400	378
Sumbawa	2 155	2 096	292	353	2 447	2 449
Labuhan Badas	1 421	1 433	185	332	1 606	1 765
Unter lwes	890	874	-	-	890	874
Moyohilir	696	691	-	-	696	691
Moyo Utara	410	391	-	-	410	391
Moyohulu	812	777	-	-	812	777
Ropang	201	180	-	-	201	180
Lenangguar	282	283	175	203	457	486

Lanjutan Tabel/Continued Table 4.1.3

Kecamatan Subdistrict	Murid/Students					
	Negeri/Public		Swasta/Private		Jumlah/Total	
	2018/2019	2019/2020	2018/2019	2019/2020	2018/2019	2019/2020
(1)	(14)	(15)	(16)	(17)	(18)	(19)
Lantung	140	147	-	-	140	147
Lape	862	853	-	-	862	853
Lopok	887	889	-	-	887	889
Plampang	1 249	1 219	48	44	1 297	1 263
Labangka	320	361	-	-	320	361
Maronge	484	466	94	99	578	565
Empang	807	835	-	-	807	835
Tarano	640	672	-	-	640	672
Sumbawa	17	17	1 457	1 831	19	19
	610	343			067	174

Catatan/Note: ¹ Jumlah guru termasuk kepala sekolah dan guru/The total of teachers including headmaster and teacher

Sumber/Source: Kementerian Pendidikan dan Kebudayaan, Data Semester Ganjil/Ministry of Educations and Culture, Odd Semester Data

Tabel
Table 4.1.4

Jumlah Sekolah, Guru, dan Murid Sekolah Menengah Atas (SMA) di Bawah Kementerian Pendidikan dan Kebudayaan Menurut Kecamatan di Kabupaten Sumbawa, 2018/2019 dan 2019/2020

Number of Schools, Teachers, and Pupils in Senior High Schools Under The Ministry of Education and Culture by Subdistrict in Sumbawa Regency, 2018/2019 dan 2019/2020

Kecamatan Subdistrict	Sekolah/Schools					
	Negeri/Public		Swasta/Private		Jumlah/Total	
	2018/2019	2019/2020	2018/2019	2019/2020	2018/2019	2019/2020
(1)	(2)	(3)	(4)	(5)	(6)	(7)
Lunyuk	1	1	-	1	1	2
Orong Telu	1	1	-	-	1	1
Alas	1	1	1	1	2	2
Alas Barat	1	1	-	-	1	1
Buer	-	-	-	-	-	-
Utan	1	1	1	1	2	2
Rhee	1	1	-	-	1	1
Batulanteh	-	-	2	2	2	2
Sumbawa	4	4	3	4	7	8
Labuhan Badas	1	1	-	1	1	2
Unter lwes	-	-	-	-	-	-
Moyohilir	-	-	-	-	-	-
Moyo Utara	1	1	-	-	1	1
Moyohulu	1	1	-	-	1	1
Ropang	1	1	-	-	1	1
Lenangguar	-	-	1	1	1	1

Lanjutan Tabel/Continued Table 4.1.4

Kecamatan Subdistrict	Sekolah/Schools					
	Negeri/Public		Swasta/Private		Jumlah/Total	
	2018/2019	2019/2020	2018/2019	2019/2020	2018/2019	2019/2020
(1)	(2)	(3)	(4)	(5)	(6)	(7)
Lantung	-	-	-	-	-	-
Lape	1	1	-	-	1	1
Lopok	-	-	-	-	-	-
Plampang	1	1	-	-	1	1
Labangka	1	1	-	-	1	1
Maronge	1	1	-	-	1	1
Empang	1	1	-	-	1	1
Tarano	-	-	-	-	-	-
Sumbawa	19	19	8	11	27	30

Lanjutan Tabel/*Continued Table* 4.1.4

Kecamatan Subdistrict	Guru ¹ /Teachers ¹					
	Negeri/Public		Swasta/Private		Jumlah/Total	
	2018/2019	2019/2020	2018/2019	2019/2020	2018/2019	2019/2020
(1)	(8)	(9)	(10)	(11)	(12)	(13)
Lunyuk	27	28	-	-	27	28
Orong Telu	13	16	-	-	13	16
Alas	43	45	14	13	57	58
Alas Barat	30	27	-	-	30	27
Buer	-	-	-	-	-	-
Utah	38	37	11	6	49	43
Rhee	27	28	-	-	27	28
Batulanteh	-	-	17	18	17	18
Sumbawa	173	168	30	24	203	192
Labuhan Badas	13	15	-	6	13	21
Unter lwes	-	-	-	-	-	-
Moyohilir	-	-	-	-	-	-
Moyo Utara	31	33	-	-	31	33
Moyohulu	19	21	-	-	19	21
Ropang	14	17	-	-	14	17
Lenangguar	-	-	-	1	-	1

Lanjutan Tabel/Continued Table 4.1.4

Kecamatan Subdistrict	Guru ¹ /Teachers ¹					
	Negeri/Public		Swasta/Private		Jumlah/Total	
	2018/2019	2019/2020	2018/2019	2019/2020	2018/2019	2019/2020
(1)	(8)	(9)	(10)	(11)	(12)	(13)
Lantung	-	-	-	-	-	-
Lape	47	49	-	-	47	49
Lopok	-	-	-	-	-	-
Plampang	43	45	-	-	43	45
Labangka	22	25	-	-	22	25
Maronge	21	20	-	-	21	20
Empang	49	51	-	-	49	51
Tarano	-	-	-	-	-	-
Sumbawa	610	625	72	68	682	693

Lanjutan Tabel/*Continued Table 4.1.4*

Kecamatan Subdistrict	Murid/Students					
	Negeri/Public		Swasta/Private		Jumlah/Total	
	2018/2019	2019/2020	2018/2019	2019/2020	2018/2019	2019/2020
(1)	(14)	(15)	(16)	(17)	(18)	(19)
Lunyuk	433	477	-	-	433	477
Orong Telu	108	104	-	-	108	104
Alas	685	754	204	219	889	973
Alas Barat	558	615	-	-	558	615
Buer	-	-	-	-	-	-
Utan	551	579	43	31	594	610
Rhee	238	268	-	-	238	268
Batulanteh	-	-	127	178	127	178
Sumbawa	2 484	2470	281	341	2 765	2811
Labuhan Badas	44	29	-	-	44	29
Unter Iwes	-	-	-	-	-	-
Moyohilir	-	-	-	-	-	-
Moyo Utara	324	327	-	-	324	327
Moyohulu	314	356	-	-	314	356
Ropang	42	40	-	-	42	40
Lenangguar	-	-	52	106	52	106

Lanjutan Tabel/Continued Table 4.1.4

Kecamatan Subdistrict	Murid/Students					
	Negeri/Public		Swasta/Private		Jumlah/Total	
	2018/2019	2019/2020	2018/2019	2019/2020	2018/2019	2019/2020
(1)	(14)	(15)	(16)	(17)	(18)	(19)
Lantung	-	-	-	-	-	-
Lape	767	782	-	-	767	782
Lopok	-	-	-	-	-	-
Plampang	727	695	-	-	727	695
Labangka	268	263	-	-	268	263
Maronge	225	263	-	-	225	263
Empang	766	708	-	-	766	708
Tarano	-	-	-	-	-	-
Sumbawa	8 534	8 730	707	875	9 241	9 605

Catatan/Note: ¹ Jumlah guru termasuk kepala sekolah dan guru/The total of teachers including headmaster and teacher

Sumber/Source: Kementerian Pendidikan dan Kebudayaan, Data Semester Ganjil/Ministry of Educations and Culture, Odd Semester Data

Tabel
Table 4.1.5

Jumlah Sekolah, Guru, dan Murid Sekolah Menengah Kejuruan (SMK) di Bawah Kementerian Pendidikan dan Kebudayaan Menurut Kecamatan di Kabupaten Sumbawa, 2018/2019 dan 2019/2020
Number of Schools, Teachers, and Pupils in Vocational High Schools Under The Ministry of Education and Culture by Subdistrict in Sumbawa Regency, 2018/2019 dan 2019/2020

Kecamatan Subdistrict	Sekolah/Schools		Guru/Teachers		Murid/Pupils	
	2018/2019	2019/2020	2018/2019	2019/2020	2018/2019	2019/2020
(1)	(2)	(3)	(4)	(5)	(6)	(7)
Lunyuk	1	1	23	28	191	209
Orong Telu	-	-	-	-	-	-
Alas	1	1	72	73	931	948
Alas Barat	-	1	-	13	-	81
Buer	1	1	32	40	395	556
Utan	-	-	-	-	-	-
Rhee	-	-	-	-	-	-
Batulanteh	-	-	-	-	-	-
Sumbawa	4	4	107	98	1 208	1 361
Labuhan Badas	2	2	7	9	72	81
Unter lwes	3	3	138	152	1 779	1 862
Moyohilir	1	1	13	11	85	80
Moyo Utara	-	-	-	-	-	-
Moyohulu	1	1	9	12	68	94
Ropang	-	-	-	-	-	-
Lenangguar	1	1	20	24	226	235

Lanjutan Tabel/*Continued Table* 4.1.5

Kecamatan Subdistrict	Sekolah/Schools		Guru/Teachers		Murid/Pupils	
	2018/2019	2019/2020	2018/2019	2019/2020	2018/2019	2019/2020
(1)	(2)	(3)	(4)	(5)	(6)	(7)
Lantung	-	-	-	-	-	-
Lape	-	-	-	-	-	-
Lopok	1	1	42	49	486	536
Plampang	1	1	41	44	427	566
Labangka	-	-	-	-	-	-
Maronge	-	-	-	-	-	-
Empang	-	-	-	-	-	-
Tarano	1	1	40	42	568	598
Sumbawa	18	19	544	595	6 436	7 207

Catatan/Note: ¹ Jumlah guru termasuk kepala sekolah dan guru/The total of teachers including headmaster and teacher

Sumber/Source: Kementerian Pendidikan dan Kebudayaan, Data Semester Ganjil/Ministry of Educations and Culture, Odd Semester Data

Tabel
Table 4.1.6

Jumlah Desa¹/Kelurahan yang Memiliki Fasilitas Sekolah Menurut Kecamatan dan Tingkat Pendidikan di Kabupaten Sumbawa, 2014– 2019
Number of Villages¹/Kelurahan Having Educational Facilities by Subdistrict and Educational Level in Sumbawa Regency, 2014– 2019

Kecamatan Subdistrict	SD Primary School		
	2014	2018	2019
(1)	(2)	(3)	(4)
Lunyuk	7	8	7
Orong Telu	4	4	4
Alas	8	8	8
Alas Barat	8	8	8
Buer	6	6	6
Utan	9	9	9
Rhee	4	4	4
Batulanteh	6	6	6
Sumbawa	8	8	8
Labuhan Badas	7	6	6
Unter lwes	8	8	8
Moyohilir	9	9	9
Moyo Utara	6	6	6
Moyohulu	12	12	12
Ropang	5	5	5
Lenangguar	4	4	4

Lanjutan Tabel/Continued Table 4.1.6

Kecamatan Subdistrict	SD Primary School		
	2014	2018	2019
(1)	(5)	(6)	(7)
Lantung	3	3	3
Lape	4	4	4
Lopok	7	7	7
Plampang	10	10	10
Labangka	5	5	5
Maronge	4	4	4
Empang	10	9	9
Tarano	8	8	8
Sumbawa	162	161	160

Lanjutan Tabel/*Continued Table* 4.1.6

Kecamatan Subdistrict	SMP Junior High School		
	2014	2018	2019
(1)	(5)	(6)	(7)
Lunyuk	5	6	6
Orong Telu	3	3	3
Alas	6	6	5
Alas Barat	5	6	5
Buer	3	3	3
Utan	4	5	4
Rhee	2	2	2
Batulanteh	5	5	5
Sumbawa	4	4	5
Labuhan Badas	7	6	6
Unter Iwes	3	3	4
Moyohilir	7	6	6
Moyo Utara	3	3	3
Moyohulu	5	6	6
Ropang	3	3	3
Lenanguar	4	4	4

Lanjutan Tabel/*Continued Table 4.1.6*

Kecamatan Subdistrict	SMP Junior High School		
	2014	2018	2019
(1)	(5)	(6)	(7)
Lantung	1	1	1
Lape	4	3	4
Lopok	4	4	4
Plampang	8	8	8
Labangka	3	3	3
Maronge	3	3	3
Empang	6	5	5
Tarano	6	6	6
Sumbawa	104	104	104

Lanjutan Tabel/*Continued Table* 4.1.6

Kecamatan Subdistrict	SMA Senior High School		
	2014	2018	2019
(1)	(5)	(6)	(7)
Lunyuk	1	1	1
Orong Telu	1	1	1
Alas	1	1	1
Alas Barat	1	1	1
Buer	-	-	1
Utan	2	2	3
Rhee	1	1	1
Batulanteh	2	2	2
Sumbawa	6	6	7
Labuhan Badas	1	4	3
Unter Iwes	-	-	1
Moyohilir	1	1	1
Moyo Utara	1	1	1
Moyohulu	2	2	2
Ropang	-	1	1
Lenanguar	-	-	1

Lanjutan Tabel/*Continued Table 4.1.6*

Kecamatan Subdistrict	SMA Senior High School		
	2014	2018	2019
(1)	(5)	(6)	(7)
Lantung	-	-	-
Lape	1	1	1
Lopok	-	-	-
Plampang	2	2	2
Labangka	1	1	1
Maronge	1	1	1
Empang	3	3	3
Tarano	-	1	1
Sumbawa	28	33	37

Lanjutan Tabel/*Continued Table* 4.1.6

Kecamatan Subdistrict	SMK Vocational School		
	2014	2018	2019
(1)	(5)	(6)	(7)
Lunyuk	1	1	1
Orong Telu	-	-	-
Alas	1	1	1
Alas Barat	1	-	1
Buer	1	1	1
Utan	-	-	-
Rhee	-	-	-
Batulanteh	-	-	-
Sumbawa	3	2	2
Labuhan Badas	2	1	2
Unter Iwes	3	3	3
Moyohilir	1	1	1
Moyo Utara	-	-	-
Moyohulu	-	1	1
Ropang	-	-	-
Lenangguar	1	1	1

Lanjutan Tabel/*Continued Table 4.1.6*

Kecamatan Subdistrict	SMK Vocational School		
	2014	2018	2019
(1)	(5)	(6)	(7)
Lantung	-	-	-
Lape	-	-	-
Lopok	1	1	1
Plampang	1	1	1
Labangka	-	-	-
Maronge	-	-	-
Empang	-	-	-
Tarano	1	1	1
Sumbawa	17	15	17

Lanjutan Tabel/*Continued Table* 4.1.6

Kecamatan <i>Subdistrict</i>	Perguruan Tinggi <i>University</i>		
	2014	2018	2019
(1)	(11)	(12)	(13)
Lunyuk	-	-	-
Orong Telu	-	-	-
Alas	1	-	-
Alas Barat	1	-	-
Buer	-	-	-
Utan	-	-	-
Rhee	-	-	-
Batulanteh	-	-	-
Sumbawa	1	2	2
Labuhan Badas	1	1	-
Unter Iwes	1	1	1
Moyohilir	-	-	-
Moyo Utara	-	-	-
Moyohulu	1	1	1
Ropang	-	-	-
Lenanguar	-	-	-

Lanjutan Tabel/*Continued Table 4.1.6*

Kecamatan Subdistrict	Perguruan Tinggi University		
	2014	2018	2019
(1)	(14)	(15)	(16)
Lantung	-	-	-
Lape	-	-	-
Lopok	-	-	-
Plampang	-	-	-
Labangka	-	-	-
Maronge	-	-	-
Empang	-	-	-
Tarano	-	-	-
Sumbawa	6	5	4

Catatan/Note: ¹ Desa pada tabel ini termasuk Unit Permukiman Transmigrasi (UPT) yang masih dibina oleh kementerian terkait dan nagari di Provinsi Sumatera Barat/Villages in this table include Transmigration Settlement Unit which is still fostered by the relevant ministries and the nagari in the Province of Sumatera Barat

Sumber/Source: BPS, Pendataan Potensi Desa (Podes)/ BPS-Statistics Indonesia, Village Potential Data Collection

Tabel
Table 4.1.7**Kasar (APK) Menurut Jenjang Pendidikan di Kabupaten Sumbawa, 2018 dan 2019**
Net Participation Rates and Gross Participation Rates by Educational Level in Sumbawa Regency, 2018 and 2019

Jenjang Pendidikan Educational Level	Angka Partisipasi Murni (APM) Net Participation Rates		Angka Partisipasi Kasar (APK) Gross Participation Rates	
	2018	2019	2018	2019
(1)	(2)	(3)	(4)	(5)
SD/MI Elementary School	98,72	98,90	104,32	105,88
SMP/MTs Junior High School	82,22	82,88	101,4	99,32
SMA/SMK/MA Senior High School	55,98	56,94	80,12	81,69

Sumber/Source: BPS, Survei Sosial Ekonomi Nasional (Susenas)/BPS-Statistics Indonesia, National Socioeconomic Survey

Tabel
Table 4.1.8

Persentase Penduduk Berumur 15 Tahun ke Atas yang Melek Huruf Menurut Kelompok Umur di Kabupaten Sumbawa, 2018 dan 2019
Percentage of Literate People Aged 15 Years and Over by Age Group in Sumbawa Regency, 2018 and 2019

Kelompok Umur Age Group	2018	2019
(1)	(2)	(3)
15–19	100,00	100,00
20–24	99,03	99,29
25–29	100,00	100,00
30–34	99,17	98,44
35–39	98,15	96,29
40–44	96,38	96,41
45–49	96,66	91,11
50+	80,69	79,23
15–24	99,52	99,66
15–44	98,81	98,43
15+	93,96	92,69
45+	84,98	82,38

Sumber/Source: BPS, Survei Sosial Ekonomi Nasional (Susenas)/BPS-Statistics Indonesia, National Socioeconomic Survey

Tabel
Table 4.1.9

Banyaknya Siswa 7-12 Tahun Menurut Pendidikan SD dan MI di Kabupaten Sumbawa enurut Kecamatan Tahun Ajaran 2019/2020
Number of Students Age 7-12 Years According to Primary School and Islamic Primary School by Subdistrict in Sumbawa Regency, 2019/2020

Kecamatan Subdistrict	Sekolah Dasar Primary School	Madrasah Ibtidaiyah Islamic Primary School	Jumlah Total
(1)	(2)	(3)	(4)
Lunyuk	2 046	465	2 511
Orong Telu	467	-	467
Alas	3 375	245	3 620
Alas Barat	2 400	-	2 400
Buer	1 505	221	1 726
Utan	3 508	235	3 743
Rhee	895	-	895
Batulanteh	1 135	-	1 135
Sumbawa	5 878	448	6 326
Labuhan Badas	3 747	368	4 115
Unter lwes	2 006	-	2 006
Moyohilir	2 218	412	2 630
Moyo Utara	1 075	-	1 075
Moyohulu	2 119	228	2 347
Ropang	481	-	481
Lenangguar	868	-	868

Lanjutan Tabel/*Continued Table 4.1.9*

Kecamatan <i>Subdistrict</i>	Sekolah Dasar <i>Primary School</i>	Madrasah Ibtidaiyah <i>Islamic Primary School</i>	Jumlah <i>Total</i>
(1)	(2)	(3)	(4)
Lantung	349	-	349
Lape	2 037	156	2 193
Lopok	2 071	15	2 086
Plampang	3 358	276	3 634
Labangka	1 246	275	1 521
Maronge	1 142	-	1 142
Empang	2 149	393	2 542
Tarano	1 605	350	1 955
Sumbawa	47 680	4 087	51 767

Sumber/*Source*: Kementerian Pendidikan dan Kebudayaan, Data Semester Ganjil/*Ministry of Educations and Culture, Odd Semester Data*

Tabel 4.1.10
Table

Banyaknya Siswa 13-15 Tahun Menurut Pendidikan SMP dan MTs di Kabupaten Sumbawa enurut Kecamatan Tahun Ajaran 2019/2020
Number of Studens Age 13-15 Years According to Junior High School and Islamic Junior High School by Subdistrict in Sumbawa Regency, 2019/2020

Kecamatan Subdistrict	Sekolah Menengah Pertama Junior High School	Madrasah Tsanawiah Islamic Junior High School	Jumlah Total
(1)	(2)	(3)	(4)
Lunyuk	896	200	1 096
Orong Telu	175	25	200
Alas	1 439	580	2 019
Alas Barat	926	-	926
Buer	592	83	675
Utan	1 161	290	1 451
Rhee	391	-	391
Batulanteh	358	87	445
Sumbawa	2 823	810	3 633
Labuhan Badas	1 325	301	1 626
Unter Iwes	1 044	45	1 089
Moyohilir	616	450	1 066
Moyo Utara	403	97	500
Moyohulu	739	190	929
Ropang	171	-	171
Lenangguar	437	-	437

Lanjutan Tabel/*Continued Table* 4.1.10

Kecamatan <i>Subdistrict</i>	Sekolah Menengah Pertama <i>Junior High School</i>	Madrasah Tsanawiah <i>Islamic Junior High School</i>	Jumlah <i>Total</i>
(1)	(2)	(3)	(4)
Lantung	120	-	120
Lape	903	67	970
Lopok	833	-	833
Plampang	1 325	128	1 453
Labangka	307	243	550
Maronge	551	-	551
Empang	813	820	1 633
Tarano	656	151	807
Sumbawa	19 004	4 567	23 571

Sumber/*Source*: Kementerian Pendidikan dan Kebudayaan, Data Semester Ganji/*Ministry of Educations and Culture, Odd Semester Data*

Tabel
Table 4.1.11

Banyaknya Guru SD Menurut Tingkat Pendidikan di Kabupaten Sumbawa Menurut Kecamatan Tahun Ajaran 2019/2020
Number of Primary School Teacher According to the Educational Level by Subdistrict in Sumbawa Regency 2019/2020

Kecamatan Subdistrict	<= SMA Up to Senior High School	D I	D II	D III
(1)	(2)	(3)	(4)	(5)
Lunyuk	1	-	-	-
Orong Telu	1	-	-	1
Alas	-	-	1	-
Alas Barat	-	-	1	1
Buer	-	-	-	1
Utan	-	-	-	-
Rhee	-	-	-	-
Batulanteh	4	-	-	3
Sumbawa	-	-	-	-
Labuhan Badas	1	-	1	-
Unter Iwes	-	-	-	-
Moyohilir	-	-	-	-
Moyo Utara	-	-	-	-
Moyohulu	1	-	-	-
Ropang	-	-	-	-
Lenangguar	-	-	-	-

Lanjutan Tabel/*Continued Table* 4.1.11

Kecamatan Subdistrict	<= SMA Up to Senior High School	D I	D II	D III
(1)	(2)	(3)	(4)	(5)
Lantung	-	-	-	1
Lape	-	-	-	-
Lopok	-	-	-	-
Plampang	-	-	-	-
Labangka	-	-	-	-
Maronge	-	-	-	-
Empang	-	-	1	-
Tarano	-	-	1	-
Sumbawa	8	-	5	7

Lanjutan Tabel/*Continued Table* 4.1.11

Kecamatan Subdistrict	D IV / S1	S2	Jumlah Total
(1)	(2)	(3)	(4)
Lunyuk	147	-	148
Orong Telu	65	-	67
Alas	178	-	179
Alas Barat	225	-	227
Buer	93	-	94
Utan	204	1	205
Rhee	53	-	53
Batulanteh	154	-	161
Sumbawa	309	-	309
Labuhan Badas	243	-	245
Unter Iwes	185	1	186
Moyohilir	205	-	205
Moyo Utara	122	-	122
Moyohulu	178	-	179
Ropang	49	-	49
Lenangguar	63	-	63

Lanjutan Tabel/*Continued Table* 4.1.11

Kecamatan Subdistrict	D IV/S1	S2	Jumlah Total
(1)	(2)	(3)	(4)
Lantung	27	-	28
Lape	131	-	131
Lopok	158	-	158
Plampang	225	-	225
Labangka	52	-	52
Maronge	57	-	57
Empang	193	-	194
Tarano	153	-	154
Sumbawa	3 469	2	3 491

Sumber/*Source*: Kementerian Pendidikan dan Kebudayaan, Data Semester Ganjil/*Ministry of Educations and Culture, Odd Semester Data*

Tabel 4.1.12
Table

Banyaknya Guru SMP Menurut Tingkat Pendidikan di Kabupaten Sumbawa Menurut Kecamatan Tahun Ajaran 2019/2020
Number of Junior High School Teacher According to the Educational Level by Subdistrict in Sumbawa Regency 2019/2020

Kecamatan Subdistrict	<= SMA Up to Senior High School	D I	D II	D III
(1)	(2)	(3)	(4)	(5)
Lunyuk	-	2	-	1
Orong Telu	-	-	-	-
Alas	-	-	-	1
Alas Barat	-	-	-	-
Buer	-	-	-	1
Utan	-	-	-	-
Rhee	-	-	-	-
Batulanteh	-	-	-	1
Sumbawa	-	-	-	3
Labuhan Badas	-	-	-	-
Unter Iwes	-	-	-	-
Moyohilir	-	-	-	-
Moyo Utara	-	-	-	-
Moyohulu	-	-	-	-
Ropang	-	-	-	1
Lenangguar	-	-	-	-

Lanjutan Tabel/*Continued Table 4.1.12*

Kecamatan Subdistrict	<= SMA Up to Senior High School	D I	D II	D III
(1)	(2)	(3)	(4)	(5)
Lantung	-	1	-	-
Lape	-	-	-	-
Lopok	-	-	-	-
Plampang	-	-	-	1
Labangka	-	-	-	-
Maronge	-	-	-	-
Empang	-	-	-	-
Tarano	-	-	-	-
Sumbawa	-	3	-	10

Lanjutan Tabel/*Continued Table* 4.1.12

Kecamatan Subdistrict	D IV / S1	S2	Jumlah Total
(1)	(2)	(3)	(4)
Lunyuk	73	-	76
Orong Telu	29	1	30
Alas	95	1	97
Alas Barat	89	-	89
Buer	38	-	39
Utan	75	-	75
Rhee	31	1	32
Batulanteh	41	-	42
Sumbawa	151	10	164
Labuhan Badas	121	4	125
Unter Iwes	77	2	79
Moyohilir	77	-	77
Moyo Utara	33	-	33
Moyohulu	65	2	67
Ropang	23	-	24
Lenangguar	48	2	50

Lanjutan Tabel/*Continued Table* 4.1.12

Kecamatan Subdistrict	D IV / S1	S2	Jumlah Total
(1)	(2)	(3)	(4)
Lantung	13	-	14
Lape	50	-	50
Lopok	76	-	76
Plampang	124	1	126
Labangka	19	-	19
Maronge	48	-	48
Empang	63	-	63
Tarano	63	-	64
Sumbawa	3 469	2	3 491

Sumber/*Source*: Kementerian Pendidikan dan Kebudayaan, Data Semester Ganji/*Ministry of Educations and Culture, Odd Semester Data*

Tabel
Table 4.1.13

Ketersediaan Fasilitas Sekolah Dasar di Kabupaten Sumbawa Menurut Kecamatan Tahun Ajaran 2019/2020
Number of Primary School Facility by Subdistrict in Sumbawa Regency 2019/2020

Kecamatan Subdistrict	Jumlah Sekolah Schools	Perpustakaan Library	Lapangan Olahraga Sports Field	UKS Student Health Centre
(1)	(2)	(3)	(4)	(5)
Lunyuk	17	8	-	3
Orong Telu	11	2	-	-
Alas	18	15	-	4
Alas Barat	17	14	-	5
Buer	10	7	-	1
Utan	22	18	-	3
Rhee	7	5	-	2
Batulanteh	21	7	-	1
Sumbawa	27	24	-	17
Labuhan Badas	23	17	-	6
Unter Iwes	20	16	-	5
Moyohilir	22	17	-	2
Moyo Utara	12	10	-	4
Moyohulu	21	16	-	6
Ropang	7	3	-	-
Lenangguar	10	6	-	1

Lanjutan Tabel/*Continued Table 4.1.13*

Kecamatan <i>Subdistrict</i>	Jumlah Sekolah <i>Schools</i>	Perpustakaan <i>Library</i>	Lapangan Olahraga <i>Sports Field</i>	UKS <i>Student Health Centre</i>
(1)	(2)	(3)	(4)	(5)
Lantung	3	2	-	1
Lape	14	11	-	2
Lopok	17	13	-	4
Plampang	26	22	-	5
Labangka	5	4	-	-
Maronge	6	5	-	2
Empang	17	15	-	6
Tarano	17	9	-	3
Sumbawa	370	266	-	83

Sumber/*Source*: Kementerian Pendidikan dan Kebudayaan, Data Semester Ganjil/*Ministry of Educations and Culture, Odd Semester Data*

Tabel 4.1.14
Table

**Ketersediaan Fasilitas Sekolah Menengah Pertama di
Kabupaten Sumbawa Menurut Kecamatan Tahun Ajaran
2019/2020**
*Number of Primary School Facility by Subdistrict in
Sumbawa Regency 2019/2020*

Kecamatan Subdistrict	Jumlah Sekolah Schools	Perpustakaan Library	Lapangan Olahraga Sports Field	UKS Student Health Centre
(1)	(2)	(3)	(4)	(5)
Lunyuk	6	3	-	3
Orong Telu	3	1	-	-
Alas	5	2	-	3
Alas Barat	5	5	-	1
Buer	2	2	-	1
Utan	6	3	-	-
Rhee	2	1	-	-
Batulanteh	5	2	-	2
Sumbawa	9	7	-	4
Labuhan Badas	8	4	-	3
Unter lwes	5	3	-	3
Moyohilir	5	4	-	2
Moyo Utara	2	1	-	1
Moyohulu	6	4	-	2
Ropang	3	2	-	-
Lenangguar	5	2	-	1

Lanjutan Tabel/*Continued Table 4.1.14*

Kecamatan <i>Subdistrict</i>	Jumlah Sekolah <i>Schools</i>	Perpustakaan <i>Library</i>	Lapangan Olahraga <i>Sports Field</i>	UKS <i>Student Health Centre</i>
(1)	(2)	(3)	(4)	(5)
Lantung	1	1	-	-
Lape	3	3	-	2
Lopok	4	2	-	2
Plampang	9	6	-	2
Labangka	1	1	-	1
Maronge	4	2	-	2
Empang	3	3	-	2
Tarano	5	3	-	1
Sumbawa	107	67	-	38

Sumber/*Source*: Kementerian Pendidikan dan Kebudayaan, Data Semester Ganjil/*Ministry of Educations and Culture, Odd Semester Data*

4.2 KESEHATAN HEALTH

Tabel 4.2.1 **Jumlah Desa¹/Kelurahan Yang Memiliki Sarana Kesehatan Menurut Kecamatan di Kabupaten Sumbawa, 2014–2019**
Table 4.2.1 **Number of Villages¹/Kelurahan Having Health Facilities by Subdistrict in Sumbawa Regency, 2014–2019**

Kecamatan Subdistrict	Rumah Sakit Hospital		
	2014	2018	2019
(1)	(2)	(3)	(4)
Lunyuk	-	-	-
Orong Telu	-	-	-
Alas	-	-	-
Alas Barat	-	-	-
Buer	-	-	-
Utan	-	-	-
Rhee	-	-	-
Batulanteh	-	-	-
Sumbawa	2	2	3
Labuhan Badas	-	-	-
Unter Iwes	-	-	-
Moyohilir	-	-	-
Moyo Utara	-	-	-
Moyohulu	-	-	-
Ropang	-	-	-
Lenanguar	-	-	-

Lanjutan Tabel/*Continued Table 4.2.1*

Kecamatan Subdistrict	Rumah Sakit Hospital		
	2014	2018	2019
(1)	(2)	(3)	(4)
Lantung	-	-	-
Lape	-	-	-
Lopok	-	-	-
Plampang	-	-	-
Labangka	-	-	-
Maronge	-	-	-
Empang	-	-	-
Tarano	-	-	-
Sumbawa	2	2	3

Lanjutan Tabel/*Continued Table* 4.2.1

Kecamatan <i>Subdistrict</i>	Rumah Sakit Bersalin <i>Maternity Hospital</i>		
	2014	2018	2019
(1)	(2)	(3)	(4)
Lunyuk	-	-	-
Orong Telu	-	-	-
Alas	-	-	-
Alas Barat	-	-	-
Buer	-	-	-
Utan	-	-	-
Rhee	-	-	-
Batulanteh	-	-	-
Sumbawa	-	-	-
Labuhan Badas	-	-	-
Unter lwes	-	-	-
Moyohilir	-	-	-
Moyo Utara	-	-	-
Moyohulu	-	-	-
Ropang	-	-	-
Lenangguar	-	-	-

Lanjutan Tabel/*Continued Table 4.2.1*

Kecamatan Subdistrict	Rumah Sakit Bersalin Maternity Hospital		
	2014	2018	2019
(1)	(2)	(3)	(4)
Lantung	-	-	-
Lape	-	-	-
Lopok	-	-	-
Plampang	-	-	-
Labangka	-	-	-
Maronge	-	-	-
Empang	-	-	-
Tarano	-	-	-
Sumbawa	-	-	-

Lanjutan Tabel/*Continued Table* 4.2.1

Kecamatan Subdistrict	Poliklinik Polyclinic		
	2014	2018	2019
(1)	(2)	(3)	(4)
Lunyuk	-	-	-
Orong Telu	-	-	-
Alas	-	-	1
Alas Barat	-	-	-
Buer	-	-	-
Utan	-	-	-
Rhee	-	-	-
Batulanteh	-	-	-
Sumbawa	5	4	3
Labuhan Badas	-	-	-
Unter lwes	-	-	-
Moyohilir	-	-	-
Moyo Utara	-	-	1
Moyohulu	1	-	-
Ropang	-	-	-
Lenangguar	-	-	-

Lanjutan Tabel/*Continued Table* 4.2.1

Kecamatan <i>Subdistrict</i>	Poliklinik <i>Polyclinic</i>		
	2014	2018	2019
(1)	(2)	(3)	(4)
Lantung	-	-	-
Lape	-	-	-
Lopok	-	-	-
Plampang	-	-	-
Labangka	-	-	-
Maronge	-	-	-
Empang	-	-	-
Tarano	-	-	-
Sumbawa	6	4	5

Lanjutan Tabel/*Continued Table* 4.2.1

Kecamatan Subdistrict	Puskesmas Public Health Center		
	2014	2018	2019
(1)	(2)	(3)	(4)
Lunyuk	1	1	1
Orong Telu	1	1	1
Alas	1	1	1
Alas Barat	1	1	1
Buer	1	1	1
Utan	1	1	1
Rhee	1	1	1
Batulanteh	1	1	1
Sumbawa	2	2	2
Labuhan Badas	1	1	1
Unter lwes	1	1	1
Moyohilir	1	1	1
Moyo Utara	1	1	1
Moyohulu	1	1	1
Ropang	1	1	1
Lenangguar	1	1	1

Lanjutan Tabel/*Continued Table 4.2.1*

Kecamatan Subdistrict	Puskesmas Public Health Centre		
	2014	2018	2019
(1)	(2)	(3)	(4)
Lantung	1	1	1
Lape	1	1	1
Lopok	1	1	1
Plampang	1	1	1
Labangka	1	1	1
Maronge	1	1	1
Empang	1	1	1
Tarano	-	1	1
Sumbawa	24	25	25

Lanjutan Tabel/*Continued Table* 4.2.1

Kecamatan Subdistrict	Puskesmas Pembantu Subsidiary of Public Health Center		
	2014	2018	2019
(1)	(2)	(3)	(4)
Lunyuk	6	6	6
Orong Telu	2	3	2
Alas	2	2	2
Alas Barat	4	4	4
Buer	1	1	1
Utan	4	4	2
Rhee	2	1	1
Batulanteh	6	5	4
Sumbawa	-	1	1
Labuhan Badas	5	5	5
Unter lwes	5	5	5
Moyohilir	6	5	5
Moyo Utara	4	4	4
Moyohulu	10	11	9
Ropang	3	1	1
Lenangguar	3	3	3

Lanjutan Tabel/*Continued Table 4.2.1*

Kecamatan Subdistrict	Puskesmas Pembantu Subsidiary of Public Health Center		
	2014	2018	2019
(1)	(2)	(3)	(4)
Lantung	3	2	2
Lape	2	2	2
Lopok	1	2	1
Plampang	8	7	7
Labangka	4	5	4
Maronge	3	3	3
Empang	5	5	5
Tarano	6	6	6
Sumbawa	95	93	85

Lanjutan Tabel/*Continued Table* 4.2.1

Kecamatan Subdistrict	Apotek Pharmacy		
	2014	2018	2019
(1)	(2)	(3)	(4)
Lunyuk	-	-	1
Orong Telu	-	-	-
Alas	3	4	4
Alas Barat	-	1	1
Buer	-	-	-
Utan	-	1	1
Rhee	-	-	-
Batulanteh	-	-	-
Sumbawa	6	8	8
Labuhan Badas	1	1	1
Unter Iwes	-	-	-
Moyohilir	1	-	1
Moyo Utara	-	-	-
Moyohulu	-	-	1
Ropang	-	-	-
Lenangguar	-	-	-

Lanjutan Tabel/*Continued Table 4.2.1*

Kecamatan Subdistrict	Apotek Pharmacy		
	2014	2018	2019
(1)	(2)	(3)	(4)
Lantung	-	-	-
Lape	-	-	1
Lopok	-	1	3
Plampang	-	1	1
Labangka	-	-	1
Maronge	-	-	-
Empang	1	2	2
Tarano	-	-	1
Sumbawa	12	19	27

Catatan/Note: ¹ Desa pada tabel ini termasuk Unit Permukiman Transmigrasi (UPT) yang masih dibina oleh kementerian terkait dan nagari di Provinsi Sumatera Barat/Villages in this table include Transmigration Settlement Unit which is still fostered by the relevant ministries and the nagari in the Province of Sumatera Barat

Sumber/Source: BPS, Pendataan Potensi Desa (Podes)/BPS-Statistics Indonesia, Village Potential Data Collecting

Tabel
Table 4.2.2**Jumlah Fasilitas Kesehatan Menurut Status Kepemilikan
di Kabupaten Sumbawa, 2019**
*Number of Health Facilities in Sumbawa Regency According
to the Status of Ownership, 2019*

Fasilitas Kesehatan	Status Kepemilikan Status of Ownership					Jumlah
	Pem. Prov	Pem. Kab	TNI / Polri	Swasta	BUMN	
(1)	(2)	(3)	(4)	(5)	(6)	(7)
Rumah Sakit Umum	1	1	-	-	-	2
Rumah Sakit Jiwa	-	-	-	-	-	-
Tempat Tidur RSU	-	136	-	-	-	136
Rumah Sakit Bersalin	-	-	-	-	-	-
Rumah Sakit Khusus Lainnya	-	-	-	-	-	-
Puskesmas Perawatan	-	24	-	-	-	24
Puskesmas NonPerawatan	-	1	-	-	-	1
Puskesmas Keliling	-	37	-	-	-	37
Puskesmas Pembantu	-	104	-	-	-	104
Rumah Bersalin	-	-	-	-	-	-
Balai Pengobatan / Klinik	-	1	2	3	-	6
Praktik Dokter Bersama	-	-	-	-	-	-
Praktik Dokter Perorangan	-	-	-	14	-	14
Praktik Pengobatan Tradisional	-	-	-	25	-	25
Poskesdes	-	-	-	-	-	-
Posyandu	-	726	-	-	-	726
Balai Pengobatan / Klinik	-	-	-	-	-	-
Toko Obat	-	-	-	-	-	-
GFK	-	-	-	-	-	-
Industri Obat Tradisional	-	-	-	-	-	-
Industri Kecil Obat Tradisional	-	-	-	-	-	-
Laboratorium Kesehatan	-	-	-	-	-	-

Sumber/Source: Dinas Kesehatan Kabupaten Sumbawa/Public Health Office of Sumbawa Regency

Tabel
Table 4.2.3**Jumlah Tenaga Kesehatan (PNS/CPNS) yang Bekerja di
Unit Kesehatan Menurut Pendidikan, 2019**
**Number of Medical Workers who Worked in Medical Unit
According to Education Attainment, 2019**

Pendidikan	Dinas Kesehatan	Puskesmas	Polindes
(1)	(2)	(3)	(4)
Pendidikan Kesehatan			
Kes. Doktor (S3)	-	-	-
Kes. Magister (S2)	13	4	-
Dokter	1	38	-
Dokter Gigi	-	16	-
Sarjana Farmasi / Apoteker	5	1	-
Sarjana Keperawatan	-	18	-
SKM	12	22	-
D-IV Kebidanan	-	14	-
D-IV Gigi	-	-	-
D-III Perawat	2	216	5
D-III Bidan	1	289	52
D-III Gigi	-	10	-
D-III Kesling	4	21	-
D-III Gizi	2	24	-
Elektromedis	2	-	-
D-III Analis Kesehatan	-	2	-
D-III Farmasi	5	22	-
D-III Penyuluh Kesehatan	-	12	-
P2B	-	-	-
SPK/SPR/SPKU/SPK AB	-	-	-
SPRG	-	1	-
SPPH	2	18	-
SPAG	1	1	-
SMAK	-	1	-
SMF	-	-	-
SPPM/PPPU	1	1	-
PEKKES	-	-	-

Lanjutan Tabel/*Continued Table* 4.2.1

Pendidikan	Dinas Kesehatan	Puskesmas	Polindes
(1)	(2)	(3)	(4)
Pendidikan Non Kesehatan			
Magister (S-2)	1	-	-
Sarjana (S-1)	15	14	-
D-III	1	7	-
D-I	-	2	-
SLTA	17	38	-
SLTP	2	4	-
SD	1	6	-

Sumber/*Source*: Dinas Kesehatan Kabupaten Sumbawa/*Public Health Office of Sumbawa Regency*

Tabel 4.2.4 **Jumlah 10 Kasus Penyakit Terbanyak di Kabupaten Sumbawa, 2019**
Table 4.2.4 **Number of Cases of the 10 Most Diseases in Sumbawa, 2019**

Jenis Penyakit	Jumlah Penderita
(1)	(2)
Batuk Pilek Biasa	15 489
Hipertensi	6 009
Diare	2 994
Myalgia	2 936
Demam Biasa	3 238
Faringitis	2 025
Kolesterol	3 069
DM Non Komplikasi	2 152
Luka Ringan	2 046
Gatal-gatal	2 046

Sumber/Source: Dinas Kesehatan Kabupaten Sumbawa/Public Health Office of Sumbawa Regency

Tabel
Table 4.2.5

**Jumlah Bayi Lahir, Bayi Berat Badan Lahir Rendah (BBLR),
BBLR Dirujuk dan Begizi Buruk di Kabupaten Sumbawa,
2012-2019**
*Number of Birth, Low Birth Weight (LBW), LBW Treated and
Malnutrition in Sumbawa, 2012-2019*

Tahun	Bayi Lahir	BBLR		Gizi Buruk
		Jumlah	Dirujuk	
(1)	(2)	(3)	(4)	(5)
2012	10 112	454	21	91
2013	9 823	451	27	81
2014	9 130	309	32	39
2015	10 015	290	34	28
2016	8 995	470	47	27
2017	8 868	385	52	20
2018	8 987	395	23	15
2109	8 802	499	-	14

Sumber/Source: Dinas Kesehatan Kabupaten Sumbawa/Public Health Office of Sumbawa Regency

Tabel 4.2.6 Jumlah Ibu Hamil, Melakukan Kunjungan K1, Melakukan Kunjungan K4, Kurang Energi Kronik (KEK), dan Mendapat Tablet Zat Besi (Fe) di Kabupaten Sumbawa, 2012-2019
Number of Pregnant Women, K1 Visit, K4 Visit, Chronic Energy Deficiency (CED) and Got Tablet Iron (Fe) in Sumbawa, 2012-2019

Tahun	Jumlah Ibu Hamil	Melakukan Kunjungan K1	Melakukan Kunjungan K4	Kurang Energi Kronik	Mendapat Zat Besi
(1)	(2)	(3)	(4)	(5)	(6)
2012	11 155	10 922	10 606	1 451	9 402
2013	11 314	11 303	10 657	1 622	9 597
2014	11 469	11 463	10 899	1 422	10 347
2015	11 631	11 619	11 078	1 280	9 891
2016	10 552	10 660	9 642	1 275	9 621
2017	10 470	10 396	8 908	1 433	8 778
2018	10 184	10 277	8 826	1 412	8 820
2109	10 037	10 233	8 714	1 383	8 655

Sumber/Source: Dinas Kesehatan Kabupaten Sumbawa/Public Health Office of Sumbawa Regency

Tabel
Table 4.2.7**Jumlah Kasus HIV/AIDS, IMS, DBD, TB, Malaria di
Kabupaten Sumbawa, 2019**
*Number of Cases of HIV/AIDS, IMS, DBS, Diarrhea, TB,
Malaria in Sumbawa Regency, 2019*

Kecamatan Subdistrict	HIV/AIDS	IMS	DBD
(1)	(2)	(3)	(4)
Lunyuk	1	-	-
Orong Telu	-	-	-
Alas	3	-	-
Alas Barat	1	1	-
Buer	1	-	-
Utan	1	-	-
Rhee	-	-	-
Batulanteh	-	-	-
Sumbawa	5	-	-
Labuhan Badas	4	-	-
Unter lwes	-	-	-
Moyohilir	1	-	-
Moyo Utara	-	-	-
Moyohulu	-	-	-
Ropang	-	-	-
Lenangguar	2	-	-

Lanjutan Tabel/*Continued Table 4.2.7*

Kecamatan Subdistrict	HIV/AIDS	IMS	DBD
(1)	(2)	(3)	(4)
Lantung	-	-	-
Lape	-	-	-
Lopok	1	-	-
Plampang	-	-	-
Labangka	1	-	-
Maronge	-	-	-
Empang	-	-	-
Tarano	1	-	-
Sumbawa	22	1	-

Lanjutan Tabel/*Continued Table* 4.2.7

Kecamatan <i>Subdistrict</i>	Diare	TB	Malaria
(1)	(2)	(3)	(4)
Lunyuk	752	21	2
Orong Telu	220	5	153
Alas	511	42	-
Alas Barat	400	45	5
Buer	263	21	-
Utan	324	47	-
Rhee	61	15	-
Batulanteh	266	22	-
Sumbawa	1 466	126	1
Labuhan Badas	1 427	46	12
Unter Iwes	483	39	6
Moyohilir	398	41	18
Moyo Utara	711	21	2
Moyohulu	720	37	3
Ropang	277	8	46
Lenangguar	160	11	16

Lanjutan Tabel/*Continued Table 4.2.7*

Kecamatan Subdistrict	Diare	TB	Malaria
(1)	(2)	(3)	(4)
Lantung	149	10	12
Lape	375	20	5
Lopok	435	26	10
Plampang	805	31	2
Labangka	211	12	6
Maronge	450	18	2
Empang	954	27	-
Tarano	913	17	-
Sumbawa	12 731	708	301

Sumber/*Source*: Dinas Kesehatan Kabupaten Sumbawa/*Public Health Office of Sumbawa Regency*

Tabel
Table 4.2.8

Banyaknya Kunjungan Rawat Jalan pada Poliklinik RSUD Sumbawa Besar Menurut Bulan, 2019
Number of Polyclinic Visitor in Sumbawa Hospital by Month, 2019

Bulan Month	Kunjungan Rawat Jalan Polyclinic Visitor		
	Umum	Dalam	Anak
(1)	(2)	(3)	(4)
Januari/January	436	995	1431
Februari/February	418	924	251
Maret/March	411	908	194
April/April	408	967	192
Mei/May	389	857	162
Juni/June	196	1040	134
Juli/July	422	1073	170
Agustus/August	342	983	187
September/September	316	746	173
Oktober/October	435	785	214
November/November	388	682	191
Desember/December	393	761	191
Jumlah / Total	4 554	10 721	3 490

Lanjutan Tabel/*Continued Table 4.2.8*

Bulan Month	Kunjungan Rawat Jalan Polyclinic Visitor		
	Bedah	Mata	Gigi/Mulut
(1)	(5)	(6)	(7)
Januari/January	691	408	178
Februari/February	613	371	167
Maret/March	682	371	157
April/April	610	376	167
Mei/May	562	359	160
Juni/June	478	327	134
Juli/July	674	340	286
Agustus/August	653	436	222
September/September	698	399	233
Oktober/October	701	372	274
November/November	587	391	222
Desember/December	691	383	230
Jumlah / Total	7 640	4 533	2 430

Lanjutan Tabel/*Continued Table* 4.2.8

Bulan Month	Kunjungan Rawat Jalan Polyclinic Visitor		
	Obsgyn	Orthopedi	Fisioterapi
(1)	(8)	(9)	(10)
Januari/January	438	460	730
Februari/February	400	436	703
Maret/March	452	419	515
April/April	478	457	402
Mei/May	417	434	369
Juni/June	348	281	229
Juli/July	409	476	250
Agustus/August	413	446	388
September/September	386	534	400
Oktober/October	460	650	515
November/November	394	575	497
Desember/December	393	531	436
Jumlah / Total	4 988	5 699	5 434

Lanjutan Tabel/*Continued Table 4.2.8*

Bulan Month	Kunjungan Rawat Jalan Polyclinic Visitor		
	Jantung	Psikiatri	Syaraf
(1)	(11)	(12)	(13)
Januari/January	273	157	765
Februari/February	238	232	732
Maret/March	273	263	793
April/April	280	262	819
Mei/May	244	213	871
Juni/June	225	154	630
Juli/July	293	186	908
Agustus/August	273	231	890
September/September	260	250	825
Oktober/October	333	242	953
November/November	309	213	825
Desember/December	444	211	955
Jumlah / Total	3 445	2 614	9 966

Lanjutan Tabel/*Continued Table* 4.2.8

Bulan Month	Kunjungan Rawat Jalan Polyclinic Visitor		
	IGD	Medical	Anastesi
(1)	(14)	(15)	(16)
Januari/January	1 771	-	-
Februari/February	1 694	193	-
Maret/March	1 661	172	-
April/April	1 575	189	39
Mei/May	1 531	265	57
Juni/June	1 701	257	68
Juli/July	1 227	377	-
Agustus/August	1 232	323	-
September/September	1 482	459	-
Oktober/October	1 548	490	-
November/November	1 548	311	-
Desember/December	1 700	484	-
Jumlah / Total	18 670	3 520	164

Lanjutan Tabel/*Continued Table 4.2.8*

Bulan Month	Kunjungan Rawat Jalan Polyclinic Visitor	
	Geriatrici	Paru
(1)	(17)	(18)
Januari/January	-	-
Februari/February	-	-
Maret/March	-	-
April/April	-	-
Mei/May	-	-
Juni/June	-	-
Juli/July	-	-
Agustus/August	-	-
September/September	261	-
Oktober/October	423	-
November/November	345	-
Desember/December	349	-
Jumlah / Total	1 378	281

Sumber/*Source*: Rumah Sakit Umum Daerah Sumbawa Besar/*Regional Public Hospital of Sumbawa Regency*

Tabel
Table 4.2.9**Jumlah Penderita Rawat Jalan di RSUD Sumbawa Menurut Jenis Kunjungan, 2019**
Number of of Outpatient Care at Sumbawa Hospital by Month, 2019

Poliklinik	Kunjungan Rawat Jalan <i>Polyclinic Visitor</i>		
	Kunjungan Baru	Kunjungan Ulang	Jumlah
(1)	(14)	(15)	(16)
Umum/THT	1 923	2 631	4 554
Bedah	926	6 714	7 640
Anak	575	1 671	2 246
Kandungan	1 720	3 268	4 988
PKKB, RS	1 407	143	1 550
Mata	2 880	1 653	4 533
Gigi dan Mulut	1 282	1 148	2 430
Instalasi Gawat Darurat	9 732	8 938	18 670
Rehab Medik / Fisioterapi	1 375	4 059	5 434
Dalam	1 569	9 152	10 721
Jiwa / Psikologi	110	2 504	2 614
Syaraf	1 395	8 571	9 966
Orthopedi	1 016	4 683	5 699
Jantung	569	2 876	3 445
Medical	2 805	715	3 520
Anastesi	2	162	164
Geriatrici	31	1 347	1 378
Paru	73	208	281
Jumlah / Total	29 390	60 443	89 833

Sumber/Source: Rumah Sakit Umum Daerah Sumbawa Besar/Regional Public Hospital of Sumbawa Regency

Tabel 4.2.10 **Banyaknya Kegiatan Perawatan di RSUD Sumbawa Besar Menurut Bulan, 2019**
Table *Number of Health Activity in Sumbawa Hospital by Month, 2019*

Bulan	Rawat Jalan	Rawat Inap	
		Pasien Rawat	Hari Perawatan
(1)	(2)	(3)	(4)
Januari/January	7 489	1 126	4 669
Februari/February	7 372	970	4 493
Maret/March	7 271	1 111	5 002
April/April	7 221	1 090	5 095
Mei/May	6 890	1 033	4 948
Juni/June	6 202	952	4 344
Juli/July	7 091	984	4 355
Agustus/August	7 019	1 027	4 237
September/September	7 422	1 026	4 623
Oktober/October	8 395	1 118	4 958
November/November	7 478	1 279	4 785
Desember/December	8 433	1 223	4 725
Jumlah / Total	88 283	12 939	56 234

Lanjutan Tabel/*Continued Table* 4.2.10

Bulan	Pasien Keluar		
	Hidup	Meninggal	Jumlah
(1)	(5)	(6)	(7)
Januari/ <i>January</i>	953	61	1 014
Februari/ <i>February</i>	870	32	902
Maret/ <i>March</i>	1 043	32	1 075
April/ <i>April</i>	1 005	38	1 043
Mei/ <i>May</i>	991	46	1 037
Juni/ <i>June</i>	869	38	907
Juli/ <i>July</i>	883	36	919
Agustus/ <i>August</i>	889	36	925
September/ <i>September</i>	947	37	984
Oktober/ <i>October</i>	1 029	38	1 067
November/ <i>November</i>	1 004	45	1 049
Desember/ <i>December</i>	1 104	46	1 150
Jumlah / Total	11 587	485	12 072

Sumber/*Source*: Rumah Sakit Umum Daerah Sumbawa Besar/*Regional Public Hospital of Sumbawa Regency*

Tabel 4.2.11 Banyaknya Kegiatan Kebidanan di RSUD Sumbawa Besar Menurut Bulan, 2019
Table *Number of Obstetrics Activity in Sumbawa Hospital by Month, 2019*

Bulan	Bersalin	Lahir Hidup	Lahir Mati	Keguguran
(1)	(2)	(3)	(4)	(5)
Januari/January	159	152	7	38
Februari/February	156	150	6	32
Maret/March	226	223	3	32
April/April	203	202	1	27
Mei/May	221	214	7	33
Juni/June	191	187	4	23
Juli/July	225	220	5	27
Agustus/August	189	184	5	27
September/September	232	225	7	30
Oktober/October	201	198	3	37
November/November	195	190	5	23
Desember/December	154	147	7	40
Jumlah / Total	2 352	2 292	60	369

Sumber/Source: Rumah Sakit Umum Daerah Sumbawa Besar/Regional Public Hospital of Sumbawa Regency

Tabel
Table 4.2.12

Banyaknya Kegiatan Imunisasi di RSUD Sumbawa Besar Menurut Bulan, 2019
Number of Immunization Activity in Sumbawa Hospital by Month, 2019

Bulan	BCG	DPT	Polio	Campak	TPT/HB
(1)	(2)	(3)	(4)	(5)	(6)
Januari/January	-	-	-	-	180
Februari/February	-	-	-	-	170
Maret/March	-	-	-	-	210
April/April	-	-	-	-	210
Mei/May	-	-	-	-	200
Juni/June	-	-	-	-	200
Juli/July	-	2	2	-	170
Agustus/August	-	2	2	-	195
September/September	-	-	-	-	205
Oktober/October	1	3	3	1	200
November/November	-	-	-	-	200
Desember/December	-	-	-	1	176
Jumlah / Total	1	7	7	2	2 316

Sumber/Source: Rumah Sakit Umum Daerah Sumbawa Besar/Regional Public Hospital of Sumbawa Regency

Tabel 4.2.13 **Banyaknya Kegiatan Laboratorium di RSUD Sumbawa Besar Menurut Bulan, 2019**
Table *Number of Laboratorium Activity in Sumbawa Hospital by Month, 2019*

Bulan	Hematologi	Kimia Klinik	Tinja	Glukosa
(1)	(2)	(3)	(4)	(5)
Januari/January	2 323	3 817	9	810
Februari/February	2 245	4 041	21	793
Maret/March	2 126	3 642	7	835
April/April	2 141	4 593	19	1 054
Mei/May	2 045	3 051	7	878
Juni/June	1 942	3 101	22	961
Juli/July	2 050	3 287	22	1 184
Agustus/August	1 953	2 964	39	1 071
September/September	1 905	3 448	13	1 034
Oktober/October	2 221	3 037	28	1 212
November/November	2 107	3 618	28	1 110
Desember/December	2 323	5 670	37	1 437
Jumlah / Total	25 381	44 269	252	12 379

Lanjutan Tabel/*Continued Table* 4.2.13

Bulan	Imunoserologi	Imunologi	Urine	Mikrobiologi & Parasitologi
(1)	(6)	(7)	(8)	(9)
Januari/ <i>January</i>	670	90	679	450
Februari/ <i>February</i>	848	102	641	420
Maret/ <i>March</i>	889	96	988	374
April/ <i>April</i>	1 065	12	1 321	322
Mei/ <i>May</i>	1 141	147	864	345
Juni/ <i>June</i>	1 162	111	836	358
Juli/ <i>July</i>	1 363	93	1 122	464
Agustus/ <i>August</i>	1 019	114	807	488
September/ <i>September</i>	1 195	156	823	272
Oktober/ <i>October</i>	1 106	165	888	236
November/ <i>November</i>	1 112	132	1 016	305
Desember/ <i>December</i>	1 417	171	1 206	467
Jumlah / Total	12 987	1 389	11 191	4 501

Lanjutan Tabel/*Continued Table 4.2.13*

Bulan	Golongan Darah	Faal Hemostasis	Lain-lain
(1)	(10)	(11)	(12)
Januari/January	290	460	74
Februari/February	291	448	14
Maret/March	292	512	62
April/April	293	445	53
Mei/May	294	286	79
Juni/June	295	232	39
Juli/July	296	307	78
Agustus/August	297	280	30
September/September	298	272	60
Oktober/October	299	328	18
November/November	300	293	22
Desember/December	301	297	23
Jumlah / Total	3 546	4 160	552

Sumber/Source: Rumah Sakit Umum Daerah Sumbawa Besar/*Regional Public Hospital of Sumbawa Regency*

Tabel
Table 4.2.14

**Kunjungan Resep Menurut Status Pembayaran di
Kabupaten Sumbawa, 2019**
Visitor in Sumbawa Hospital by Payment Statued, 2019

Kecamatan	Bayar (Orang)	Persentase	Askes (Orang)	Persentase
(1)	(2)	(3)	(4)	(5)
Lunyuk	5 257	2,80	4 836	2,43
Orong Telu	1 916	1,02	2 077	1,04
Alas	16 394	8,73	17 031	8,54
Alas Barat	8 504	4,53	10 841	5,44
Buer	7 975	4,25	6 252	3,14
Utan	12 312	6,56	9 925	4,98
Rhee	1 193	0,64	1 081	0,54
Batulanteh	584	0,31	2 519	1,26
Sumbawa / Unit I	15 269	8,13	19 165	9,62
Labuhan Badas	16 456	8,77	13 392	6,72
Unter lwes	12 202	6,50	20 945	10,51
Moyohilir	78 73	4,19	7 271	3,65
Moyo Utara	65 36	3,48	6 174	3,10
Moyohulu	11 512	6,13	15 740	7,90
Ropang	490	0,26	675	0,34
Lenangguar	2 682	1,43	4 697	2,36

Lanjutan Tabel/*Continued Table* 4.2.14

Kecamatan	Bayar (Orang)	Persentase	Askes (Orang)	Persentase
(1)	(2)	(3)	(4)	(5)
Lantung	1 719	0,92	1 950	0,98
Lape	4 416	2,35	5 657	2,84
Lopok	6 560	3,49	1 085	0,54
Plampang	11 584	6,17	9 068	4,55
Labangka	28 87	1,54	2 566	1,29
Maronge	4 213	2,24	4 977	2,50
Empang	12 987	6,92	13 006	6,53
Tarano	5 146	2,74	127	0,06
Sumbawa / Unit II	11 055	5,89	18 261	9,16
Jumlah	187 722	100,00	199 318	100,00

Lanjutan Tabel/*Continued Table* 4.2.14

Kecamatan	Gratis (NKS + KS)	Persentase
(1)	(2)	(3)
Lunyuk	70	0,13
Orong Telu	116	0,21
Alas	5 693	10,49
Alas Barat	513	0,95
Buer	569	1,05
Utan	677	1,25
Rhee	326	0,60
Batulanteh	321	0,59
Sumbawa / Unit I	12 546	23,12
Labuhan Badas	4 194	7,73
Unter lwes	784	1,44
Moyohilir	1 441	2,66
Moyo Utara	4 848	8,93
Moyohulu	1 318	2,43
Ropang	102	0,19
Lenangguar	5	0,01

Lanjutan Tabel/*Continued Table* 4.2.14

Kecamatan	Bayar (Orang)	Persentase
(1)	(2)	(3)
Lantung	63	0,12
Lape	234	0,43
Lopok	12 039	22,18
Plampang	1 259	2,32
Labangka	340	0,63
Maronge	470	0,87
Empang	296	0,55
Tarano	5 530	10,19
Sumbawa / Unit II	514	0,95
Jumlah	54 268	100,00

Sumber/*Source*: UPT Instalasi Farmasi Kabupaten Sumbawa/*Integrated Service Unit of Pharmacy Installation of Sumbawa Regency*

Tabel
Table 4.2.15

Obat-obatan yang digunakan di Puskesmas di Kabupaten Sumbawa, 2019
The Use of Medicine in Sumbawa Regency Health Center, 2019

Nama Obat	Satuan	Rata-rata Pemakaian per Bulan
(1)	(2)	(3)
I. TABLET / KAPSUL		
Albendazol 400 mg	tablet	27 200
Alupurinol 100 mg	tablet	19 433
Ambroxol 30 mg	tablet	-
Aminofilin 200 mg	tablet	1 217
Amitriptilin HCL Tabel Salut 25 mg	tablet	2 500
Amoksisilin 250 mg	tablet	8 900
Amoksisilin 500 mg	tablet	166 917
Antasida Doen Kombinasi	tablet	10 3533
Antimigrain Doen Kombinasi	tablet	400
Artesdiaquin / DHP tablet	tablet	631
Asam Askorbat (Vit C) 50 mg	tablet	65 817
Asam Mefenamnat 500 mg	tablet	102 800
Asetosal 500 mg	tablet	-
Asiklovir 400 mg	tablet	-
Atropin Sulfat 0,5 mg	tablet	-
Captopril 12,5 mg	tablet	5 317
Captopril 25 mg	tablet	1 950
Cimetidin 200 mg	tablet	-
Deksametason 0,5 mg	tablet	85 867
Dekstrometorfan 15 mg	tablet	-
Diazepam 2 mg	tablet	-
Diazepam 5 mg	tablet	1 567
Digoksin 0,25 mg	tablet	40
Dimenhidrinat 50 mg	tablet	4 552
Domperidone 10 mg	tablet	10 892
Doxyciclin Kapsul 100 mg	tablet	-
Efedrin HCL 25mg	tablet	-

Lanjutan Tabel/*Continued Table 4.2.15*

Nama Obat	Satuan	Rata-rata Pemakaian per Bulan
(1)	(2)	(3)
I. TABLET / KAPSUL		
Ekstak Belladon 10 mg	tablet	-
Famotidin 20 mg	tablet	-
Fenitoin Natrium 30 mg	tablet	-
Fenobarbital 30 mg	tablet	872
Fitomenadion (Vit. K1) 10 mg	tablet	967
Furosemide 40 mg	tablet	3 317
Glibenklamid 5 mg	tablet	23 950
Glisiril Guayakolat 100 mg	tablet	-
Griseofulvin 125 mikronized	tablet	4 567
Haloperidol 0,5 mg	tablet	1 633
Haloperidol 1,5 mg	tablet	150
Hidroklortiazid (HCT) 25 mg	tablet	433
Hyoscine-N-Butil Bromide 10 mg	tablet	8 100
Ibuprofen 200 mg	tablet	-
Ibuprofen 400 mg	tablet	-
Iodial Lunak	tablet	-
Isosorbid Dinitrat Sublingual 5 mg	tablet	2 000
Kalsium Laktat (Kalk) 500 mg	tablet	40 700
Karbamazepin 200 mg	tablet	2 317
Ketokenazol 200 mg	tablet	1 725
Kloramfenikol 250 mg	tablet	1 017
Klorfeniramin Maleat (CTM) 4 mg	tablet	107 433
Klorokuin Fosfat 150 mg	tablet	-
Kloropromazin HCL Salut 100 mg	tablet	1 733
Kodein HCL 10 mg	tablet	2 000
Kombinasi Pirimetamin + Sulfadoxin	tablet	-
Kontrimoksazol Dewasa 480 mg	tablet	27 875

Lanjutan Tabel/*Continued Table* 4.2.15

Nama Obat	Satuan	Rata-rata Pemakaian per Bulan
(1)	(2)	(3)
I. TABLET / KAPSUL		
Kontrimoksazol Pediatrik 120 mg	tablet	-
Kuinin Sulfat 200 mg	tablet	120
Mebendazol 100 mg	tablet	-
Metilergometrin Maleat 0,125 mg	tablet	2 683
Metronidazol 250 mg	tablet	5 483
Natrium Diklofenak 25 mg	tablet	1 133
Nifedipin 10 mg	tablet	2 267
Nistatin 500.000 IU/G Vaginal	tablet	-
Nistatin 100.000 IU/G Salut	tablet	276
Obat Anti Tuberkolosis K-1 FDC	paket	106
Obat Anti Tuberkolosis K-2 FDC	paket	4
Obat Anti Tuberkolosis K-Anak	paket	3
Papaverin	tablet	-
Parasetamol 100 mg	tablet	-
Parasetamol 500 mg	tablet	225 817
Pirantel Pamoat 365 mg / 125 mg	tablet	-
Piridoksin HCL 10 mg	tablet	21 067
Piroksikam 10 mg	tablet	-
Piroksikam 20 mg	tablet	-
Prednison 5 mg	tablet	5 833
Primakuin 15 mg	tablet	600
Propranolol HCL 40 mg	tablet	400
Propiltiourasil 100 mg	tablet	567
RDT	tablet	-
Reserpin 0,25 mg	tablet	-
Retinol (Vit. A) 200.000 IU	capsul	2 092
Retinol (Vit. A) 100.000 IU	capsul	9 797

Lanjutan Tabel/Continued Table 4.2.15

Nama Obat	Satuan	Rata-rata Pemakaian per Bulan
(1)	(2)	(3)
I. TABLET / KAPSUL		
Salbutamol 2 mg	tablet	9 651
Tambah Darah Kombinasi	tablet	324 357
Tetrasiklin HCL 250 mg	tablet	-
Tetrasiklin HCL 500 mg	tablet	3 283
Thiamphenikol 500 mg	tablet	1 567
Tiamin HCL (Vit. B1) 25 mg	tablet	33 783
Triheksifenidil Hidroklorida	tablet	4 445
Vitamin B Kompleks	tablet	107 883
Zink	tablet	13 217
Omeprazole 20 mg	tablet	-
Obat Anti Tuberkolosis K-3	paket	-
Obat Anti Tuberkolosis Sisipan	paket	-
Obat Kusta MB Dewasa	paket	-
Ranitidin 150 mg	tablet	3 427
Siprofloksasin 500 mg	tablet	1 700
II. SIRUP		
Ambroxol Syrup 15 mg / 5 ml	botol	-
Ampisilin 125 mg / 5 ml	botol	-
Amoksisilin 125 mg / 5 ml	botol	2 770
Dekstropmetorfan 10 mg / 5 ml	botol	-
Garam Oralit 200 ml air	saset	22 425
Kotrimoksazol Susp. 60 ml	botol	2 643
Mineral Mix	botol	500
Multivitamin Syrup	botol	-
Obat Batuk Hitam (OBH) 100 ml	botol	-
Parasetamol 120 mg / 5 ml sirup	botol	19 000

Lanjutan Tabel/*Continued Table* 4.2.15

Nama Obat	Satuan	Rata-rata Pemakaian per Bulan
(1)	(2)	(3)
III. OBAT LUAR		
Anti Bakteri Salep Kombinasi	tube	1 750
Anti Fungi Doen Kombinasi	tube	576
Antihemoroid Doen Kombinasi	suppos	993
Aquadest Steril	botol	18
Asam Sulfosalisilat 20%	botol	-
Asiklovir Cream	tube	-
Betameton Krim 0,1% 5 gr	tube	3 037
Etakridin Larutan 0,1%	botol	103
Etanol 70%	botol	321
Etil Klorida Semprot	botol	-
Fenol Gliserol Tetes Telinga 10%	botol	104
Gameksan Emulsi	botol	-
Genitan Violet Larutan 1%	botol	-
Gliserin	botol	-
HB Sahl	set	-
Hidrokortison Krim 2,5%	tube	2 966
Iodine Test	botol	-
Kalium Pemangkat Serbuk	tube	-
Kloramfenikol 0,5% Tetes Mata	botol	582
Kloramfenikol 1% Salep Mata	tube	2 293
Kloramfenikol 3% Tetes Telinga	botol	345
Larutan Edta	botol	6
Larutan Eosin 2%	botol	5
Larutan Etanol 70% 1000 ml	botol	321
Larutan Giemsa Stain	botol	5
Larutan Karbol Fuksin	botol	-
Larutan Turk	botol	3

Lanjutan Tabel/Continued Table 4.2.15

Nama Obat	Satuan	Rata-rata Pemakaian per Bulan
(1)	(2)	(3)
III. OBAT LUAR		
Lisol	bottle	-
Metanol	bottle	-
Meylon	bottle	115
Miconazole Cream	tube	1.872
Multi Stik 3 Parameter	bottle	-
Oksitetrasiklin HCL 1% Salep Mata	tube	724
Oksitetrasiklin HCL 3% Salep Kulit	tube	-
Pilokarpin HCL / Nitrat Tetes Mata 2%	bottle	-
Polikresulen (Albotil)	bottle	-
Salep 2-4 Kombinasi	tube	1.150
Salisil Bedak 2%	box	3.210
Salisil Spiritus 10%	bottle	-
Sulfasetamid Natrium Tetes Mata 15%	bottle	-
Tetrakain HCL Tetes Mata	bottle	-
Yodim Povidon Larutan 10% 30 ml	bottle	54
Yodim Povidon Larutan 10% 300 ml	bottle	99
Perhidrol / H2O2	bottle	-
RDT	set	-
Reagen Golongan Darah	set	39
Reagen Widal Test	set	79
Savelon	bottle	-
IV. INJEKSI		
Aminofilin 24 mg/ml		
Antalgin 250 mg/ml		
Aqua Pro Injeksi Steril 20 ml		
Atropin Sulfat Inj. 0,25 mg/ml - 1 ml		

Lanjutan Tabel/Continued Table 4.2.15

Nama Obat	Satuan	Rata-rata Pemakaian per Bulan
(1)	(2)	(3)
IV. INJEKSI		
Benzatin Benzil Pen 1,2 jt IU/VL	ampul	-
Benzatin Benzil Pen 2,4 jt IU/VL	ampul	-
Calci Gluconas Inj.	ampul	182
Deksameton 5 mg/ml	ampul	4 935
Diazepam 5 mg/ml	ampul	183
Difenhidramin HCL Inj. 10 mg/-1ml	ampul	3 555
Epinefrin HCL Inj 0,1% - 1 ml	ampul	693
Fenobarbital Inj. 50 mg/ml - 2 ml	ampul	53
Fitomenadion (Vit. K) 10 mg/ml	ampul	2 445
Kuinin DiHCL 25%	ampul	-
Lidokain Komp Inj. 2% - 2 ml	ampul	5 746
Magnesium Sulfat Inj. (IV) 20% - 25 ml	vial	38
Magnesium Sulfat Inj. (IV) 40% - 25 ml	vial	334
Metilergometrin 0,2 mg/ml	ampul	795
Oksitetrasiklin Inj. 50 mg/ml - 1 ml	vial	-
Oksitosin Inj. 10 IU/ml - 1 ml	ampul	3 737
Prokain Benzil Penisilin 3 jt IU	vial	135
Ranidin Injeksi	ampul	6 778
Serum Anti Bisa Ular Polivalen 5 ml	vial	75
Sianokobalamin (Vit. B12) Inj 0,5 mg	ampul	8 465
Tiamin HCL (Vit. B1) Inj. 100 mg/ml	ampul	550
Tramadol Injeksi	ampul	-
Ampisilin Inj. 1 gr	vial	470
Artesunate Inj	ampul	7
Asam Klorida	ampul	-

Lanjutan Tabel/Continued Table 4.2.15

Nama Obat	Satuan	Rata-rata Pemakaian per Bulan
(1)	(2)	(3)
V. ALAT KESEHATAN		
Alat Suntik Sekali Pakai 10 ml	pcs	583
Alat Suntik Sekali Pakai 20 ml	pcs	155
Alat Suntik Sekali Pakai 3 ml	pcs	11 683
Alat Suntik Sekali Pakai 5 ml	pcs	802
Alat Suntik Sekali Pakai 1 ml	pcs	2 380
Catgut Chromic 2-0 3,5 Metric 2x20 cm	pcs	3 280
Catgut Plain 3/0 W102	pcs	524
I.V Catheter / Abocath No. 16	pcs	10
I.V Catheter / Abocath No. 18	pcs	568
I.V Catheter / Abocath No. 20	pcs	2 024
I.V Catheter / Abocath No. 22	pcs	1 946
I.V Catheter / Abocath No. 24	pcs	1 097
Infusion Set Anak	pcs	907
Infusion Set Dewasa	pcs	4 985
Jarum Kulit No. 9 s/d 14	pcs	-
Jarum Otot No. 9 s/d 14	pcs	-
Kapas Pembalut / Adsorben 250 gr	roll	6
Kapas Pembalut / Adsorben 500 gr	roll	76
Kasa Kompres 40 x 40 Steril	roll	15
Kasa Pembalut 2 m x 80 cm	roll	150
Kasa Hidrofil 4 m x 15 cm	roll	319
Kasa Hidrofil 4 m x 3 cm	roll	-
Masker	pcs	6 375
Plester 5 yard x 2 inch	roll	23
Polycatheter FR.14	pcs	37
Polycatheter FR.16	pcs	35
Polycatheter FR.18	pcs	53

Lanjutan Tabel/*Continued Table 4.2.15*

Nama Obat	Satuan	Rata-rata Pemakaian per Bulan
(1)	(2)	(3)
V. ALAT KESEHATAN		
Silk (Benang Bedah Sutra) No. 3/0	pcs	968
Urine Bag Non Steril	pcs	215
Sarung Tangan No. 7	pcs	386
Sarung Tangan No. 7,5	pcs	123
Tes Kehamilan	-	-
Wing Needle No. 23	pcs	22
Wing Needle No. 25	pcs	20
Wing Needle No. 27	pcs	16
Kasa Hydrofil 40 m x 80 cm	roll	84
Pisau Disposable	pcs	372
VI. ALAT GIGI		
Air Rakse Dental Use	botol	-
Devitalisasi Pasta (Non Arsen)/Cavition Pasta	botol	15
Glassionomer Cement (GC. IX)	botol	15
Kalsium Hidroksida Pasta	botol	5
Klorfenol Kamper Menthol (CHKM)	botol	10
Mumifying Pasta	saset	-
Semen Seng Fosfat Serbuk dan Cairan	botol	-
Silver Amalgam Serbuk 65-75%	botol	6
Spon Gelatin Cubicle 1 x 1 x 1 cm	botol	-
Temporary Stopping Fletcher Serbuk	botol	2
Trikresol Formalin (TKF) Cairan	botol	7
VII. INFUS		
Glukiosa Larutan Infus 10% Steril	infus	190
Glukiosa Larutan Infus 40% Steril	infus	-
Glukiosa Larutan Infus 5% Steril	infus	953
Natrium Klorida Larutan Infus 0,9%	infus	4251
Ringer Laktat Larutan Infus Steril	infus	13967

Sumber/Source: UPT Instalasi Farmasi Kabupaten Sumbawa/*Integrated Service Unit of Pharmacy Installation of Sumbawa Regency*

Tabel 4.2.16 Banyaknya Akseptor KB Baru di RSUD Sumbawa Menurut Bulan, 2019
The New Acceptor Family Planning in Sumbawa Hospital by Month, 2019

Bulan	Jenis Alat Kontrasepsi			
	IUD	PIL	Kondom	MOW
(1)	(2)	(3)	(4)	(5)
Januari/January	49	-	6	22
Februari/February	32	-	2	6
Maret/March	34	-	-	18
April/April	42	-	4	6
Mei/May	31	-	2	6
Juni/June	18	-	2	4
Juli/July	16	-	2	4
Agustus/August	18	-	1	2
September/September	18	-	1	5
Oktober/October	30	-	-	6
November/November	13	15	-	-
Desember/December	15	10	4	3
Jumlah / Total	316	25	24	82

Lanjutan Tabel/*Continued Table* 4.2.16

Bulan	Jenis Alat Kontrasepsi		Jumlah
	Suntikan	Implan	
(1)	(5)	(6)	(7)
Januari/January	100	-	177
Februari/February	60	5	105
Maret/March	80	-	132
April/April	40	5	97
Mei/May	80	6	125
Juni/June	80	6	110
Juli/July	80	2	104
Agustus/August	80	5	106
September/September	80	5	109
Oktober/October	80	4	120
November/November	80	-	108
Desember/December	80	2	114
Jumlah / Total	920	40	1 407

Sumber/Source: Rumah Sakit Umum Daerah Sumbawa Besar/Regional Public Hospital of Sumbawa Regency

Tabel
Table 4.2.17

**Hasil Pelayanan Peserta KB Baru Menurut Tempat
Pelayanan Menurut Kecamatan di Kabupaten Sumbawa,
2019**
*The New Acceptor Family Planning in Sumbawa Regency by
Subdistrict, 2019*

Kecamatan Subdistrict	Bidan Praktik Swasta	Faskes KB Pemerintah	Faskes KB Swasta	Klinik KB
(1)	(2)	(3)	(4)	(5)
Lunyuk	-	305	-	-
Orong Telu	2	243	-	-
Alas	-	591	-	-
Alas Barat	-	413	-	-
Buer	41	293	-	-
Utan	273	193	-	-
Rhee	-	141	-	-
Batulanteh	-	227	-	-
Sumbawa	-	1 990	202	-
Labuhan Badas	30	615	-	-
Unter lwes	-	307	-	-
Moyohilir	7	482	-	-
Moyo Utara	1	277	-	-
Moyohulu	44	246	-	-
Ropang	-	22	-	-
Lenangguar	-	185	-	-

Lanjutan Tabel/*Continued Table* 4.2.17

Kecamatan <i>Subdistrict</i>	Bidan Praktik Swasta	Faskes KB Pemerintah	Faskes KB Swasta	Klinik KB
(1)	(2)	(3)	(4)	(5)
Lantung	-	18	-	-
Lape	25	542	44	-
Lopok	90	374	9	-
Plampang	2	634	-	-
Labangka	-	233	-	-
Maronge	-	194	-	-
Empang	2	246	-	-
Tarano	28	235	-	-
Sumbawa	545	9 006	255	-

Sumber/*Source*: Dinas Pengendalian Penduduk Keluarga Berencana Pemberdayaan Perempuan dan Perlindungan Anak Kabupaten Sumbawa/*Population Control for Family Planing, Women Empowerment and Child Protection Office of Sumbawa Regency*

Tabel 4.2.18 Jumlah Peserta KB Baru per Mix Kontrasepsi Menurut PPM per Kecamatan di Kabupaten Sumbawa, 2019
The New Acceptor Family Planning in Sumbawa Regency by Subdistrict, 2019

Kecamatan Subdistrict	PPM	IUD	Persentase
(1)	(2)	(3)	(4)
Lunyuk	87	14	16,09
Orong Telu	10	7	70,00
Alas	95	68	71,58
Alas Barat	75	18	24,00
Buer	55	14	25,45
Utan	93	47	50,54
Rhee	7	3	42,86
Batulanteh	43	-	-
Sumbawa	125	905	724,00
Labuhan Badas	98	78	79,59
Unter lwes	93	47	50,54
Moyohilir	96	38	39,58
Moyo Utara	48	13	27,08
Moyohulu	46	50	108,70
Ropang	9	6	66,67
Lenangguar	7	29	414,29

Lanjutan Tabel/*Continued Table* 4.2.18

Kecamatan Subdistrict	PPM	IUD	Persentase
(1)	(2)	(3)	(4)
Lantung	15	-	-
Lape	69	84	121,74
Lopok	87	92	105,75
Plampang	68	55	80,88
Labangka	36	23	63,89
Maronge	27	49	181,48
Empang	33	78	236,36
Tarano	12	14	116,67
Sumbawa	1 334	1 732	130,00

Lanjutan Tabel/Continued Table 4.2.18

Kecamatan Subdistrict	PPM	MOW	Persentase
(1)	(2)	(3)	(4)
Lunyuk	4	5	125,00
Orong Telu	1	3	300,00
Alas	9	-	-
Alas Barat	6	-	-
Buer	6	-	-
Utan	4	-	-
Rhee	4	1	25,00
Batulanteh	2	-	-
Sumbawa	20	167	835,00
Labuhan Badas	9	-	-
Unter Iwes	7	4	57,14
Moyohilir	6	-	-
Moyo Utara	5	-	-
Moyohulu	7	-	-
Ropang	1	1	100,00
Lenangguar	1	-	-
Lantung	4	1	25,00
Lape	5	1	20,00
Lopok	5	-	-
Plampang	4	1	25,00
Labangka	1	1	100,00
Maronge	3	-	-
Empang	3	-	-
Tarano	3	1	33,33
Sumbawa	120	186	155,00

Lanjutan Tabel/*Continued Table* 4.2.18

Kecamatan Subdistrict	PPM	Implan	Persentase
(1)	(2)	(3)	(4)
Lunyuk	337	146	43,32
Orong Telu	50	6	12,00
Alas	251	249	99,20
Alas Barat	295	202	68,47
Buer	90	81	90,00
Utan	259	132	50,97
Rhee	95	74	77,89
Batulanteh	139	74	53,24
Sumbawa	675	433	64,15
Labuhan Badas	371	333	89,76
Unter Iwes	205	122	59,51
Moyohilir	395	227	57,47
Moyo Utara	95	100	105,26
Moyohulu	185	129	69,73
Ropang	30	1	3,33
Lenangguar	95	137	144,21
Lantung	32	6	18,75
Lape	182	274	150,55
Lopok	231	279	120,78
Plampang	259	153	59,07
Labangka	180	53	29,44
Maronge	64	89	139,06
Empang	169	94	55,62
Tarano	190	69	36,32
Sumbawa	4 874	3 463	71,05

Lanjutan Tabel/Continued Table 4.2.18

Kecamatan Subdistrict	PPM	Suntik	Persentase
(1)	(2)	(3)	(4)
Lunyuk	130	117	90,00
Orong Telu	49	229	467,35
Alas	340	274	80,59
Alas Barat	88	190	215,91
Buer	78	235	301,28
Utan	144	286	198,61
Rhee	23	47	204,35
Batulanteh	63	144	228,57
Sumbawa	554	595	107,40
Labuhan Badas	240	236	98,33
Unter lwes	190	124	65,26
Moyohilir	158	209	132,28
Moyo Utara	69	163	236,23
Moyohulu	223	98	43,95
Ropang	53	13	24,53
Lenangguar	43	10	23,26
Lantung	26	11	42,31
Lape	163	227	139,26
Lopok	178	101	56,74
Plampang	117	420	358,97
Labangka	148	146	98,65
Maronge	81	46	56,79
Empang	64	79	123,44
Tarano	177	159	89,83
Sumbawa	3 399	4 159	122,00

Lanjutan Tabel/*Continued Table* 4.2.18

Kecamatan Subdistrict	PPM	Pil	Persentase
(1)	(2)	(3)	(4)
Lunyuk	95	21	22,11
Orong Telu	25	0	-
Alas	195	0	-
Alas Barat	74	3	4,05
Buer	76	6	7,89
Utan	114	0	-
Rhee	6	8	133,33
Batulanteh	13	8	61,54
Sumbawa	185	64	34,59
Labuhan Badas	168	1	0,60
Unter Iwes	165	4	2,42
Moyohilir	155	5	3,23
Moyo Utara	11	1	9,09
Moyohulu	233	7	3,00
Ropang	36	1	2,78
Lenangguar	0	0	-
Lantung	0	0	-
Lape	150	13	8,67
Lopok	115	1	0,87
Plampang	145	7	4,83
Labangka	115	7	6,09
Maronge	25	10	40,00
Empang	85	0	-
Tarano	121	12	9,92
Sumbawa	2 307	179	8,00

Lanjutan Tabel/Continued Table 4.2.18

Kecamatan Subdistrict	PPM	MOP	Persentase
(1)	(2)	(3)	(4)
Lunyuk	1	-	-
Orong Telu	1	-	-
Alas	1	-	-
Alas Barat	1	-	-
Buer	1	-	-
Utah	1	-	-
Rhee	1	-	-
Batulanteh	1	-	-
Sumbawa	1	1	100,00
Labuhan Badas	1	-	-
Unter Iwes	1	-	-
Moyohilir	1	10	1 000,00
Moyo Utara	1	-	-
Moyohulu	1	1	100,00
Ropang	1	-	-
Lenangguar	1	-	-
Lantung	1	-	-
Lape	1	-	-
Lopok	1	-	-
Plampang	1	-	-
Labangka	1	-	-
Maronge	1	-	-
Empang	1	-	-
Tarano	1	8	800,00
Sumbawa	24	20	83,00

Lanjutan Tabel/*Continued Table* 4.2.18

Kecamatan <i>Subdistrict</i>	PPM	Kondom	Persentase
(1)	(2)	(3)	(4)
Lunyuk	5	4	80,00
Orong Telu	5	-	-
Alas	3	-	-
Alas Barat	1	-	-
Buer	5	-	-
Utari	1	1	100,00
Rhee	-	8	0,00
Batulanteh	1	1	100,00
Sumbawa	6	27	450,00
Labuhan Badas	4	1	25,00
Unter Iwes	1	6	600,00
Moyohilir	6	-	-
Moyo Utara	-	1	0,00
Moyohulu	5	5	100,00
Ropang	-	-	-
Lenangguar	-	9	0,00
Lantung	-	-	-
Lape	7	12	171,43
Lopok	-	-	-
Plampang	2	-	-
Labangka	-	3	0,00
Maronge	-	-	-
Empang	2	-	-
Tarano	2	1	50,00
Sumbawa	56	79	141,00

Sumber/*Source*: Dinas Pengendalian Penduduk Keluarga Berencana Pemberdayaan Perempuan dan Perlindungan Anak Kabupaten Sumbawa/*Population Control for Family Planning, Women Empowerment and Child Protection Office of Sumbawa Regency*

Tabel 4.2.19 Jumlah Peserta KB Baru per Mix Kontrasepsi Menurut PUS per Kecamatan di Kabupaten Sumbawa, 2019
The New Acceptor Family Planning in Sumbawa Regency by Subdistrict, 2019

Kecamatan Subdistrict	PUS	IUD	MOW
(1)	(2)	(3)	(4)
Lunyuk	7 664	467	66
Orong Telu	1 303	54	212
Alas	5 688	897	135
Alas Barat	4 466	288	6
Buer	2 293	305	376
Utan	6 714	1 915	231
Rhee	1 410	86	157
Batulanteh	2 150	11	3
Sumbawa	11 186	3 661	87
Labuhan Badas	7 145	1 057	111
Unter lwes	4 070	608	188
Moyohilir	4 540	418	116
Moyo Utara	1 882	235	125
Moyohulu	4 743	601	34
Ropang	1 037	156	41
Lenangguar	1 694	158	29

Lanjutan Tabel/*Continued Table* 4.2.19

Kecamatan Subdistrict	PUS	IUD	MOW
(1)	(2)	(3)	(4)
Lantung	637	40	89
Lape	4 639	1 013	162
Lopok	4 349	1 220	66
Plampang	5 576	967	71
Labangka	2 821	250	112
Maronge	1 618	466	30
Empang	4 228	501	8
Tarano	3 337	160	16
Sumbawa	95 190	15 543	2 471

Sumber/*Source*: Dinas Pengendalian Penduduk Keluarga Berencana Pemberdayaan Perempuan dan Perlindungan Anak Kabupaten Sumbawa/*Population Control for Family Planning, Women Empowerment and Child Protection Office of Sumbawa Regency*

4.3 AGAMA DAN SOSIAL LAINNYA RELIGION AND OTHER SOCIAL AFFAIRS

Tabel 4.3.1 Jumlah Penduduk Menurut Kecamatan dan Agama yang Dianut di Kabupaten Sumbawa, 2019
Population by Subdistrict and Religion in Sumbawa Regency, 2019

Kecamatan Subdistrict	Islam	Protestan Protestant	Katolik Catholic	Hindu	Budha Buddha	Lainnya Others
(1)	(2)	(3)	(4)	(5)	(6)	(7)
Lunyuk	19 533	37	5	4 388	10	-
Orong Telu	6 263	2	8	-	-	5
Alas	38 366	168	97	129	72	-
Alas Barat	28 944	6	4	8	-	-
Buer	19 578	-	4	7	1	-
Utan	39 938	29	2	1 768	3	-
Rhee	8 445	39	32	1 343	4	-
Batulanteh	14 040	2	1	-	-	-
Sumbawa	67 615	1 600	2 184	2 413	348	607
Labuhan Badas	39 635	381	332	2 422	19	12
Unter Iwes	25 969	33	26	8	6	9
Moyohilir	26 223	9	1	10	-	-
Moyo Utara	12 487	22	106	-	-	-
Moyohulu	27 437	51	10	33	-	-
Ropang	7 491	-	-	-	-	-
Lenangguar	8 490	5	4	12	2	-

Lanjutan Tabel/*Continued Table* 4.2.19

Kecamatan Subdistrict	Islam	Protestan Protestant	Katolik Catholic	Hindu	Budha Buddha	Lainnya Others
(1)	(2)	(3)	(4)	(5)	(6)	(7)
Lantung	4 836	-	-	-	-	-
Lape	22 481	5	7	26	-	-
Lopok	24 930	11	11	22	3	-
Plampang	35 764	21	10	1 310	-	-
Labangka	11 994	6	-	879	-	-
Maronge	13 454	-	7	3	-	-
Empang	30 066	42	35	16	6	2
Tarano	21 077	4	7	166	1	-
Sumbawa	555 056	2 473	2 893	14 963	475	635

Sumber/*Source*: Kementerian Agama Kabupaten Sumbawa/*Religious Affairs Ministry of Sumbawa Regency*

Tabel
Table 4.3.2**Jumlah Tempat Peribadatan Menurut Kecamatan di Kabupaten Sumbawa, 2019**
Number of Places of Worship by Subdistrict in Sumbawa Regency, 2019

Kecamatan Subdistrict	Masjid Mosque	Mushola Pray Room	Gereja Church	Pura Temple	Vihara	Lainnya Other
(1)	(2)	(3)	(4)	(5)	(6)	(7)
Lunyuk	21	9	-	14	-	44
Orong Telu	11	5	-	-	-	16
Alas	25	25	-	-	-	50
Alas Barat	31	27	-	-	-	58
Buer	15	10	-	-	-	25
Utan	35	28	-	5	-	68
Rhee	9	5	-	7	-	21
Batulanteh	25	-	-	-	-	25
Sumbawa	43	60	5	2	-	110
Labuhan Badas	38	34	-	5	1	78
Unter Iwes	26	32	-	-	-	58
Moyohilir	35	25	-	-	-	60
Moyo Utara	19	9	-	-	-	28
Moyohulu	36	26	-	-	-	62
Ropang	7	-	-	-	-	7
Lenangguar	10	4	-	-	-	14

Catatan/Note: ...

Sumber/Source: ...

Lanjutan Tabel/*Continued Table* 4.2.19

Kecamatan Subdistrict	Masjid Mosque	Mushola Pray Room	Gereja Church	Pura Temple	Vihara	Lainnya Other
(1)	(2)	(3)	(4)	(5)	(6)	(7)
Lantung	3	-	-	-	-	3
Lape	22	11	-	-	-	33
Lopok	21	9	-	-	-	30
Plampang	36	38	-	3	-	77
Labangka	8	36	-	2	-	46
Maronge	10	15	-	-	-	25
Empang	24	13	-	-	-	37
Tarano	25	11	-	1	-	37
Sumbawa	535	432	5	39	1	1 012

Sumber/*Source*: Kementerian Agama Kabupaten Sumbawa/*Religious Affairs Ministry of Sumbawa Regency*

Tabel 4.3.3 Jumlah Desa¹/Kelurahan yang Mengalami Bencana Alam² Menurut Kecamatan di Kabupaten Sumbawa, 2011–2018
Number of Villages¹/Kelurahan that Had Natural Disaster² by Subdistrict in Sumbawa Regency, 2011–2018

Kecamatan Subdistrict	Banjir/Flood		
	2011	2014	2018
(1)	(2)	(3)	(4)
Lunyuk	-	-	2
Orong Telu	1	1	4
Alas	4	7	6
Alas Barat	5	5	3
Buer	-	5	3
Utah	-	4	3
Rhee	-	4	4
Batulanteh	-	1	1
Sumbawa	2	-	7
Labuhan Badas	3	3	4
Unter lwes	3	-	-
Moyohilir	1	8	8
Moyo Utara	1	2	6
Moyohulu	2	2	11
Ropang	-	-	1
Lenangguar	2	-	4

Lanjutan Tabel/*Continued Table* 4.2.19

Kecamatan Subdistrict	Banjir/Flood		
	2011	2014	2018
(1)	(2)	(3)	(4)
Lantung	1	-	1
Lape	1	-	4
Lopok	-	6	6
Plampang	6	4	4
Labangka	-	-	-
Maronge	-	4	1
Empang	-	4	8
Tarano	1	3	5
Sumbawa	33	63	96

Lanjutan Tabel/Continued Table 4.3.3

Kecamatan Subdistrict	Gempa Bumi/Earthquake		
	2011	2014	2018
(1)	(5)	(6)	(7)
Lunyuk	-	-	-
Orong Telu	-	-	-
Alas	-	-	-
Alas Barat	-	-	-
Buer	-	-	-
Utan	-	-	4
Rhee	-	-	-
Batulanteh	-	-	-
Sumbawa	-	-	1
Labuhan Badas	1	2	3
Unter lwes	-	-	1
Moyohilir	-	-	6
Moyo Utara	-	-	-
Moyohulu	-	1	5
Ropang	1	-	-
Lenanguar	-	-	-

Lanjutan Tabel/*Continued Table* 4.3.3

Kecamatan <i>Subdistrict</i>	Gempa Bumi/ <i>Earthquake</i>		
	2011	2014	2018
(1)	(5)	(6)	(7)
Lantung	-	-	-
Lape	-	-	-
Lopok	-	-	5
Plampang	-	-	1
Labangka	1	-	5
Maronge	-	-	-
Empang	-	-	3
Tarano	-	-	1
Sumbawa	3	3	35

Lanjutan Tabel/Continued Table 4.3.3

Kecamatan Subdistrict	Tanah Longsor/Landslide		
	2011	2014	2018
(1)	(8)	(9)	(10)
Lunyuk	-	-	1
Orong Telu	-	-	-
Alas	-	-	2
Alas Barat	-	-	-
Buer	-	1	-
Utan	-	-	-
Rhee	-	-	-
Batulanteh	1	1	1
Sumbawa	2	-	2
Labuhan Badas	1	-	-
Unter lwes	1	-	-
Moyohilir	-	-	-
Moyo Utara	-	-	-
Moyohulu	-	1	1
Ropang	-	-	1
Lenangguar	-	-	-

Lanjutan Tabel/*Continued Table* 4.3.3

Kecamatan <i>Subdistrict</i>	Tanah Longsor/ <i>Landslide</i>		
	2011	2014	2018
(1)	(8)	(9)	(10)
Lantung	-	-	-
Lape	-	-	-
Lopok	-	-	-
Plampang	-	-	-
Labangka	-	-	-
Maronge	-	-	-
Empang	-	-	-
Tarano	-	1	-
Sumbawa	5	4	8

Catatan/*Note*: ¹ Desa pada tabel ini termasuk Unit Permukiman Transmigrasi (UPT) yang masih dibina oleh kementerian terkait dan nagari di Provinsi Sumatera Barat/*Villages in this table are included in Transmigration Settlement Unit which is still fostered by the relevant ministries and the nagari in the Province of Sumatera Barat*

² Terjadi dalam tiga tahun terakhir sampai dengan saat pencacahan/*Occured during the last three years by the time of enumeration*

Sumber/*Source*: BPS, Pendataan Potensi Desa (Podes)/*BPS-Statistics Indonesia, Village Potential Data Collecting*

Tabel 4.3.4 Banyaknya Pernikahan Menurut Kecamatan di Kabupaten Sumbawa, 2019
Number of Marriages per Subdistrict in Sumbawa Regency, 2019

Kecamatan Subdistrict	Jumlah Pernikahan			Jumlah
	Kantor	Luar Kantor	Rujuk	
(1)	(2)	(3)	(4)	(5)
Lunyuk	6	112	-	118
Orong Telu	12	24	-	36
Alas	93	204	-	297
Alas Barat	76	144	-	220
Buer	48	119	-	167
Utani	111	161	-	272
Rhee	11	47	-	58
Batulanteh	18	58	-	76
Sumbawa	52	390	-	442
Labuhan Badas	36	275	-	311
Unter lwes	26	195	-	221
Moyohilir	111	120	-	231
Moyo Utara	13	86	-	99
Moyohulu	13	222	-	235
Ropang	2	43	-	45
Lenangguar	3	71	-	74

Lanjutan Tabel/*Continued Table* 4.3.4

Kecamatan <i>Subdistrict</i>	Jumlah Pernikahan			Jumlah
	Kantor	Luar Kantor	Rujuk	
(1)	(2)	(3)	(4)	(5)
Lantung	1	26	-	27
Lape	17	157	-	174
Lopok	12	190	-	202
Plampang	13	259	-	272
Labangka	12	65	-	77
Maronge	39	88	-	127
Empang	87	145	-	232
Tarano	66	109	-	175
Sumbawa	878	3 310	-	4 188

Sumber/*Source*: Kementerian Agama Kabupaten Sumbawa/*Religious Affairs Ministry of Sumbawa Regency*

Tabel 4.3.5 **Banyaknya Jemaah Haji Menurut Jenis Kelamin dan Kecamatan di Kabupaten Sumbawa, 2019**
Table 4.3.5 **Number of Moslems Pilgrims by Sex and Subdistrict in Sumbawa Regency, 2019**

Kecamatan Subdistrict	Laki-laki	Perempuan	Jumlah
(1)	(2)	(3)	(4)
Lunyuk	5	2	7
Orong Telu	-	-	-
Alas	8	10	18
Alas Barat	6	5	11
Buer	5	4	9
Utan	8	7	15
Rhee	4	4	8
Batulanteh	4	2	6
Sumbawa	24	30	54
Labuhan Badas	7	8	15
Unter Iwes	7	4	11
Moyohilir	11	10	21
Moyo Utara	7	8	15
Moyohulu	10	8	18
Ropang	3	2	5
Lenangguar	1	1	2

Lanjutan Tabel/*Continued Table* 4.3.5

Kecamatan Subdistrict	Laki-laki	Perempuan	Jumlah
(1)	(2)	(3)	(4)
Lantung	1	1	2
Lape	7	10	17
Lopok	8	8	16
Plampang	6	6	12
Labangka	1	-	1
Maronge	2	4	6
Empang	8	16	24
Tarano	3	3	6
Sumbawa	146	153	299

Sumber/*Source*: Kementerian Agama Kabupaten Sumbawa/*Religious Affairs Ministry of Sumbawa Regency*

Tabel 4.3.6 **Banyaknya Ulama, Mubaligh, Khatib dan Penyuluh Menurut Kecamatan di Kabupaten Sumbawa, 2019**
Table 4.3.6 **Number of Ulama, Preachers and Taklim Comitte by Subdistrict in Sumbawa Regency, 2019**

Kecamatan Subdistrict	Ulama	Mubaligh	Khatib	Penyuluh
(1)	(2)	(3)	(4)	(5)
Lunyuk	1	18	84	10
Orong Telu	-	4	48	7
Alas	5	11	108	12
Alas Barat	-	6	116	12
Buer	1	17	48	9
Utan	5	11	64	11
Rhee	-	3	45	7
Batulanteh	5	4	45	7
Sumbawa	2	20	189	49
Labuhan Badas	2	17	176	16
Unter Iwes	4	7	72	17
Moyohilir	-	5	136	15
Moyo Utara	-	4	119	10
Moyohulu	-	12	134	21
Ropang	-	4	19	7
Lenangguar	-	8	29	8

Lanjutan Tabel/*Continued Table* 4.3.5

Kecamatan Subdistrict	Ulama	Mubaligh	Khatib	Penyuluh
(1)	(2)	(3)	(4)	(5)
Lantung	-	3	12	6
Lape	-	17	176	10
Lopok	1	18	84	11
Plampang	3	7	151	10
Labangka	1	8	152	7
Maronge	-	7	61	7
Empang	2	8	143	12
Tarano	1	21	146	9
Sumbawa	33	240	2 357	290

Sumber/*Source*: Kementerian Agama Kabupaten Sumbawa/*Religious Affairs Ministry of Sumbawa Regency*

Tabel
Table 4.3.7

Banyaknya Penyuluh Agama Islam Menurut Tingkat dan Sumber Dana dirinci per Kecamatan di Kabupaten Sumbawa, 2019
Number of Moslems Religious Counselor by Level and Sources of Funding by Subdistrict in Sumbawa Regency, 2019

Kecamatan Subdistrict	Tingkat APBD			
	Muda	Madya	Utama	Jumlah
(1)	(2)	(3)	(4)	(5)
Lunyuk	5	-	-	5
Orong Telu	4	-	-	4
Alas	6	1	-	7
Alas Barat	6	-	-	6
Buer	5	-	-	5
Utana	5	1	-	6
Rhee	4	-	-	4
Batulanteh	4	-	-	4
Sumbawa	11	15	-	26
Labuhan Badas	6	1	-	7
Unter lwes	5	1	-	6
Moyohilir	6	1	-	7
Moyo Utara	5	-	-	5
Moyohulu	8	2	-	10
Ropang	4	-	-	4
Lenangguar	5	-	-	5

Lanjutan Tabel/*Continued Table* 4.3.7

Kecamatan <i>Subdistrict</i>	Tingkat APBD			
	Muda	Madya	Utama	Jumlah
(1)	(2)	(3)	(4)	(5)
Lantung	3	-	-	3
Lape	5	-	-	5
Lopok	5	1	-	6
Plampang	5	1	-	6
Labangka	4	-	-	4
Maronge	4	-	-	4
Empang	5	1	-	6
Tarano	4	1	-	5
Sumbawa	124	26	-	150

Lanjutan Tabel/Continued Table 4.3.7

Kecamatan Subdistrict	Tingkat APBN			Jumlah
	Muda	Madya	Utama	
(1)	(2)	(3)	(4)	(5)
Lunyuk	8	-	-	8
Orong Telu	4	-	-	4
Alas	8	-	-	8
Alas Barat	8	-	-	8
Buer	8	-	-	8
Utan	9	-	-	9
Rhee	4	-	-	4
Batulanteh	7	1	-	8
Sumbawa	10	1	-	11
Labuhan Badas	8	1	-	9
Unter Iwes	9	2	-	11
Moyohilir	10	1	-	11
Moyo Utara	7	1	-	8
Moyohulu	10	1	-	11
Ropang	5	-	-	5
Lenangguar	5	-	-	5
Lantung	4	-	-	4
Lape	6	-	-	6
Lopok	7	-	-	7
Plampang	10	-	-	10
Labangka	5	-	-	5
Maronge	6	-	-	6
Empang	10	-	-	10
Tarano	8	-	-	8
Sumbawa	176	8	-	184

Lanjutan Tabel/*Continued Table* 4.3.7

Kecamatan <i>Subdistrict</i>	Tingkat			
	APBD	APBN	PNS	Jumlah
(1)	(2)	(3)	(4)	(5)
Lunyuk	5	8	-	13
Orong Telu	4	4	-	8
Alas	7	8	-	15
Alas Barat	6	8	-	14
Buer	5	8	-	13
Utari	6	9	-	15
Rhee	4	4	-	8
Batulanteh	4	7	1	12
Sumbawa	26	10	1	37
Labuhan Badas	7	8	1	16
Unter Iwes	6	9	2	17
Moyohilir	7	10	1	18
Moyo Utara	5	7	1	13
Moyohulu	10	10	1	21
Ropang	4	5	-	9
Lenangguar	5	5	-	10
Lantung	3	4	-	7
Lape	5	6	-	11
Lopok	6	7	-	13
Plampang	6	10	-	16
Labangka	4	5	-	9
Maronge	4	6	-	10
Empang	6	10	-	16
Tarano	5	8	-	13
Sumbawa	150	176	8	334

Sumber/*Source*: Kementerian Agama Kabupaten Sumbawa/*Religious Affairs Ministry of Sumbawa Regency*

Tabel 4.3.8 Jumlah Organisasi Keagamaan Menurut Kecamatan di Kabupaten Sumbawa, 2019
Number of Places of Worship by Subdistrict in Sumbawa Regency, 2019

Kecamatan Subdistrict	NU	NW	Muhammad iyah	Al Irsyad	DDII	Jumlah
(1)	(2)	(3)	(4)	(5)	(6)	(7)
Lunyuk	-	1	1	-	-	2
Orong Telu	-	1	-	-	-	1
Alas	1	2	1	2	-	6
Alas Barat	1	1	1	-	-	3
Buer	-	1	1	-	-	2
Utan	1	1	1	-	-	3
Rhee	-	-	-	-	-	-
Batulanteh	-	-	-	-	-	-
Sumbawa	2	2	2	-	1	7
Labuhan Badas	1	1	1	-	-	3
Unter Iwes	-	-	-	-	-	-
Moyohilir	1	1	1	-	-	3
Moyo Utara	1	-	-	-	-	1
Moyohulu	1	-	1	-	1-	3
Ropang	-	-	-	-	-	-
Lenangguar	1	1	-	-	-	2

Lanjutan Tabel/*Continued Table* 4.3.8

Kecamatan <i>Subdistrict</i>	NU	NW	Muhammad iyah	Al Irsyad	DDII	Jumlah
(1)	(2)	(3)	(4)	(5)	(6)	(7)
Lantung	-	-	-	-	-	-
Lape	1	1	-	-	-	2
Lopok	-	-	1	-	-	1
Plampang	1	1	1	-	-	3
Labangka	-	1	-	-	-	1
Maronge	-	-	1	-	-	1
Empang	1	1	-	-	-	2
Tarano	1	1	-	-	-	2
Sumbawa	14	17	13	2	2	48

Sumber/*Source*: Kementerian Agama Kabupaten Sumbawa/*Religious Affairs Ministry of Sumbawa Regency*

Tabel 4.3.9 Banyaknya Lembaga Keagamaan Menurut Kecamatan di Kabupaten Sumbawa, 2019
Number of Religious Organization by Subdistrict in Sumbawa Regency, 2019

Kecamatan Subdistrict	TPQ	Majelis Taklim	Remaja Masjid	Remaja Mushalla	Jumlah
(1)	(2)	(3)	(4)	(5)	(6)
Lunyuk	30	18	21	-	69
Orong Telu	17	9	11	-	37
Alas	36	5	29	2	72
Alas Barat	43	14	29	1	87
Buer	31	4	14	-	49
Utan	16	2	34	-	52
Rhee	12	13	9	-	34
Batulanteh	14	15	15	-	44
Sumbawa	71	53	42	6	172
Labuhan Badas	41	37	37	1	116
Unter Iwes	27	19	21	-	67
Moyohilir	32	5	34	1	72
Moyo Utara	23	18	20	-	61
Moyohulu	30	31	34	-	95
Ropang	5	1	6	-	12
Lenangguar	10	4	10	-	24

Lanjutan Tabel/*Continued Table* 4.3.9

Kecamatan <i>Subdistrict</i>	TPQ	Majelis Taklim	Remaja Masjid	Remaja Mushalla	Jumlah
(1)	(2)	(3)	(4)	(5)	(6)
Lantung	8	1	3	-	12
Lape	17	22	22	-	61
Lopok	9	3	21	-	33
Plampang	28	16	38	4	86
Labangka	21	10	8	9	48
Maronge	6	2	10	1	19
Empang	36	19	24	-	79
Tarano	16	17	25	-	58
Sumbawa	579	338	517	25	1 459

Sumber/*Source*: Kementerian Agama Kabupaten Sumbawa/*Religious Affairs Ministry of Sumbawa Regency*

Tabel 4.3.10 **Banyaknya Akta yang Dikeluarkan Menurut Jenisnya di Kabupaten Sumbawa Dirinci per Bulan, 2019**
Number of the Deed which has been Released According to Type of the Deed in Sumbawa Regency per Month, 2019

Bulan	Jenis Akta			
	Perkawinan Non Muslim	Kelahiran	Kematian	Perceraian Non Muslim
(1)	(2)	(3)	(4)	(5)
Januari	16	1 650	139	2
Februari	5	1 300	149	0
Maret	2	1 435	167	1
April	11	1 249	121	1
Mei	10	882	128	1
Juni	7	975	100	1
Juli	11	2 572	170	1
Agustus	20	1 979	182	2
September	25	2 129	136	1
Oktober	51	2 208	143	2
November	13	1 456	108	1
Desember	18	1 726	138	2
Jumlah	189	19 561	1 681	15

Sumber/Source: Dinas Kependudukan dan Pencatatan Sipil Kabupaten Sumbawa/Population and Civil Registration Agency of Sumbawa Regency

Tabel
Table 4.3.11

Jumlah dan Persentase Penduduk Serta Kepemilikan KTP Menurut Kecamatan, 2019
Number of the Deed which has been Released According to Type of the Deed in Sumbawa Regency per Month, 2019

Kecamatan Subdistrict	Jumlah Penduduk		
	Wajib KTP	Memiliki KTP	Persentase
(1)	(2)	(3)	(4)
Lunyuk	15 714	14 249	90,68
Orong Telu	24 139	22 370	92,67
Alas	25 758	23 121	89,76
Alas Barat	8 707	7 646	87,81
Buer	45 268	43 148	95,32
Utan	20 730	19 107	92,17
Rhee	19 025	17 243	90,63
Batulanteh	5 118	4 498	87,89
Sumbawa	14 735	13 476	91,46
Labuhan Badas	25 062	22 046	87,97
Unter lwes	20 123	17 890	88,90
Moyohilir	18 571	15 822	85,20
Moyo Utara	25 398	22 793	89,74
Moyohulu	9 196	7 761	84,40
Ropang	12 483	11 067	88,66
Lenangguar	6 491	5 747	88,54

Lanjutan Tabel/Continued Table 4.3.11

Kecamatan Subdistrict	Jumlah Penduduk		
	Wajib KTP	Memiliki KTP	Persentase
(1)	(2)	(3)	(4)
Lantung	17 164	15 784	91,96
Lape	8 705	8 181	93,98
Lopok	9 091	8 235	90,58
Plampang	13 857	11 955	86,27
Labangka	16 124	14 876	92,26
Maronge	5 878	5 420	92,21
Empang	4 161	3 557	85,48
Tarano	3 015	2 554	84,71
Sumbawa	374 513	338 546	90,40

Sumber/Source: Dinas Kependudukan dan Pencatatan Sipil Kabupaten Sumbawa/Population and Civil Registration Agency of Sumbawa Regency

Tabel
Table 4.3.12

Banyaknya Akta Pernikahan yang Dikeluarkan Menurut Agama di Kabupaten Sumbawa, 2012-2019
Number of Marriage Certificate by Religion in Sumbawa Regency, 2012-2019

Tahun	Agama					Jumlah
	Katolik	Protestan	Budha	Hindu	Konghucu	
(1)	(2)	(3)	(4)	(5)	(6)	(7)
2012	25	14	1	169	-	209
2013	17	10	-	54	-	81
2014	35	6	-	78	-	119
2015	14	16	3	95	-	128
2016	13	14	-	131	-	158
2017	9	13	-	115	-	137
2018	15	11	-	116	-	142
2019	21	11	-	156	1	189

Sumber/Source: Dinas Kependudukan dan Pencatatan Sipil Kabupaten Sumbawa/Population and Civil Registration Agency of Sumbawa Regency

Tabel 4.3.13 Banyaknya Bekas Narapidana Menurut Umur di Kabupaten Sumbawa Dirinci per Kecamatan, 2019
Table *Number of Ex-Prisoners by Age in Sumbawa Regency per Subdistrict, 2019*

Kecamatan Subdistrict	Umur		Jumlah
	Dibawah 18 Tahun	18 Tahun Keatas	
(1)	(2)	(3)	(4)
Lunyuk	-	11	11
Orong Telu	-	2	2
Alas	-	13	13
Alas Barat	-	7	7
Buer	1	9	10
Utan	-	19	19
Rhee	-	3	3
Batulanteh	-	6	6
Sumbawa	-	33	33
Labuhan Badas	-	15	15
Unter lwes	-	6	6
Moyohilir	-	10	10
Moyo Utara	-	5	5
Moyohulu	-	6	6
Ropang	-	-	-
Lenangguar	-	2	2

Lanjutan Tabel/*Continued Table* 4.3.13

Kecamatan <i>Subdistrict</i>	Umur		Jumlah
	Dibawah 18 Tahun	18 Tahun Keatas	
(1)	(2)	(3)	(4)
Lantung	-	1	1
Lape	-	4	4
Lopok	-	7	7
Plampang	-	7	7
Labangka	-	1	1
Maronge	-	5	5
Empang	-	9	9
Tarano	-	2	2
Sumbawa	1	183	184

Sumber/*Source*: Dinas Sosial Kabupaten Sumbawa/*Social Services of Sumbawa Regency*

Tabel 4.3.14 Banyaknya Anak Terlantar Menurut Jenis Kelamin dan Kecamatan di Kabupaten Sumbawa, 2019
Table *Number of Neglected Child by Sex and Subdistrict in Sumbawa Regency, 2019*

Kecamatan Subdistrict	Jenis Kelamin		Jumlah
	Laki-laki	Perempuan	
(1)	(2)	(3)	(4)
Lunyuk	4	3	7
Orong Telu	5	4	9
Alas	15	19	34
Alas Barat	21	27	48
Buer	3	3	6
Utan	17	13	30
Rhee	5	6	11
Batulanteh	17	21	38
Sumbawa	7	8	15
Labuhan Badas	9	12	21
Unter lwes	6	6	12
Moyohilir	18	15	33
Moyo Utara	11	18	29
Moyohulu	18	15	33
Ropang	11	7	18
Lenangguar	7	8	15

Lanjutan Tabel/*Continued Table* 4.3.14

Kecamatan <i>Subdistrict</i>	Jenis Kelamin		Jumlah
	Laki-laki	Perempuan	
(1)	(2)	(3)	(4)
Lantung	3	4	7
Lape	4	5	9
Lopok	8	7	15
Plampang	12	11	23
Labangka	6	7	13
Maronge	11	14	25
Empang	13	17	30
Tarano	11	9	20
Sumbawa	242	259	501

Sumber/*Source*: Dinas Sosial Kabupaten Sumbawa/*Social Services of Sumbawa Regency*

Tabel 4.3.15 Jumlah Penyandang Disabilitas Menurut Kecamatan di Kabupaten Sumbawa, 2019
Table *Number of Persons with Disabilities by Subdistrict in Sumbawa Regency, 2019*

Kecamatan Subdistrict	Jenis Disabilitas					
	Tuna Daksa		Tuna Netra		Tuna Rungu	
	L	P	L	P	L	P
(1)	(2)	(3)	(4)	(5)	(6)	(7)
Lunyuk	14	6	5	3	-	1
Orong Telu	10	3	6	4	1	-
Alas	45	18	6	7	5	8
Alas Barat	28	29	7	15	1	2
Buer	21	10	1	4	-	-
Utani	36	15	-	-	-	-
Rhee	10	8	-	3	1	-
Batulanteh	5	10	4	-	1	-
Sumbawa	14	16	5	2	4	4
Labuhan Badas	36	16	7	9	3	1
Unter Iwes	44	20	10	10	-	-
Moyohilir	38	19	8	14	8	7
Moyo Utara	27	22	9	14	1	1
Moyohulu	47	23	36	23	7	6
Ropang	10	11	3	4	-	-
Lenangguar	14	10	7	1	-	-

Lanjutan Tabel/*Continued Table* 4.3.15

Kecamatan Subdistrict	Jenis Disabilitas					
	Tuna Daksa		Tuna Netra		Tuna Rungu	
	L	P	L	P	L	P
(1)	(2)	(3)	(4)	(5)	(6)	(7)
Lantung	7	1	1	2	6	16
Lape	31	12	8	9	-	1
Lopok	24	17	1	1	1	-
Plampang	31	18	18	12	3	1
Labangka	9	6	3	1	-	-
Maronge	22	19	5	6	3	1
Empang	67	72	21	15	8	10
Tarano	37	38	31	19	2	2
Sumbawa	627	419	202	178	55	61

Lanjutan Tabel/Continued Table 4.3.15

Kecamatan Subdistrict	Jenis Disabilitas							
	Ganda		Tuna Wicara		Tuna Grahita		Retardasi	
	L	P	L	P	L	P	L	P
(1)	(8)	(9)	(10)	(11)	(12)	(13)	(14)	(15)
Lunyuk	1	5	4	5	-	-	8	4
Orong Telu	3	-	3	5	-	-	2	5
Alas	3	3	16	22	-	-	6	7
Alas Barat	2	4	11	14	-	-	4	1
Buer	-	-	2	4	2	-	4	3
Utan	-	-	-	-	-	-	8	2
Rhee	-	-	6	5	-	-	2	-
Batulanteh	1	-	7	8	-	-	-	6
Sumbawa	1	2	7	8	10	6	6	2
Labuhan Badas	1	1	9	14	-	-	5	5
Unter lwes	1	3	15	4	-	-	8	5
Moyohilir	4	-	33	8	-	-	5	11
Moyo Utara	24	28	15	21	-	-	7	10
Moyohulu	-	-	30	6	-	-	16	5
Ropang	-	2	-	-	8	7	1	1
Lenangguar	-	-	10	11	-	-	3	1

Lanjutan Tabel/*Continued Table* 4.3.15

Kecamatan Subdistrict	Jenis Disabilitas							
	Ganda		Tuna Daksa		Tuna Netra		Tuna Rungu	
	L	P	L	P	L	P	L	P
(1)	(8)	(9)	(10)	(11)	(12)	(13)	(14)	(15)
Lantung	1	-	2	2	-	-	2	2
Lape	3	1	-	-	13	4	11	9
Lopok	-	11	12	-	-	-	2	5
Plampang	6	4	-	-	16	15	1	2
Labangka	3	-	7	2	2	1	1	1
Maronge	1	2	4	10	3	4	3	1
Empang	46	42	32	27	2	1	16	6
Tarano	9	10	14	14	1	1	10	7
Sumbawa	110	118	239	190	57	39	131	101

Sumber/Source: Dinas Sosial Kabupaten Sumbawa/Social Services of Sumbawa Regency

Tabel 4.3.16 Banyaknya Lanjut Usia (Jompo) Terlantar Menurut Jenis Kelamin dan Kecamatan di Kabupaten Sumbawa, 2019
Table *Number of Neglected Elderly by Sex and Subdistrict in Sumbawa Regency, 2019*

Kecamatan Subdistrict	Jenis Kelamin		Jumlah
	Laki-laki	Perempuan	
(1)	(2)	(3)	(4)
Lunyuk	26	171	197
Orong Telu	14	17	31
Alas	78	114	192
Alas Barat	281	312	593
Buer	43	29	72
Utan	20	13	33
Rhee	51	27	78
Batulanteh	112	81	193
Sumbawa	57	68	125
Labuhan Badas	221	148	369
Unter lwes	21	14	35
Moyohilir	149	98	247
Moyo Utara	97	62	159
Moyohulu	248	163	411
Ropang	42	31	73
Lenangguar	51	33	84

Lanjutan Tabel/*Continued Table* 4.3.16

Kecamatan <i>Subdistrict</i>	Jenis Kelamin		Jumlah
	Laki-laki	Perempuan	
(1)	(2)	(3)	(4)
Lantung	42	38	80
Lape	97	68	165
Lopok	81	57	138
Plampang	93	69	162
Labangka	22	21	43
Maronge	153	94	247
Empang	159	101	260
Tarano	117	162	279
Sumbawa	2 275	1 991	4 266

Sumber/*Source*: Dinas Sosial Kabupaten Sumbawa/*Social Services of Sumbawa Regency*

Tabel 4.3.17 Banyaknya Pekerja Sosial Masyarakat Menurut Jenis Kelamin dan Kecamatan di Kabupaten Sumbawa, 2019
Table *Number of Social Workers by Sex and Subdistrict in Sumbawa Regency, 2019*

Kecamatan Subdistrict	Jenis Kelamin		Jumlah
	Laki-laki	Perempuan	
(1)	(2)	(3)	(4)
Lunyuk	5	7	12
Orong Telu	-	-	-
Alas	-	-	-
Alas Barat	12	1	13
Buer	-	-	-
Utan	16	2	18
Rhee	4	1	5
Batulanteh	22	11	33
Sumbawa	30	2	32
Labuhan Badas	4	4	8
Unter lwes	2	5	7
Moyohilir	29	12	41
Moyo Utara	-	-	-
Moyohulu	39	22	61
Ropang	4	1	5
Lenangguar	-	-	-

Lanjutan Tabel/*Continued Table* 4.3.17

Kecamatan <i>Subdistrict</i>	Jenis Kelamin		Jumlah
	Laki-laki	Perempuan	
(1)	(2)	(3)	(4)
Lantung	3	2	5
Lape	12	1	13
Lopok	12	-	12
Plampang	7	3	10
Labangka	-	-	-
Maronge	3	-	3
Empang	25	8	33
Tarano	16	4	20
Sumbawa	245	86	331

Sumber/*Source*: Dinas Sosial Kabupaten Sumbawa/*Social Services of Sumbawa Regency*

Tabel 4.3.18 Banyaknya Pekerja Sosial Masyarakat Menurut Tingkat Pendidikan dan Kecamatan di Kabupaten Sumbawa, 2019
Table *Number of Social Workers by Educational Level and Subdistrict in Sumbawa Regency, 2019*

Kecamatan	Tingkat Pendidikan					Jumlah
	Tidak Sekolah	SD	SLTP	SLTA	PT	
(1)	(2)	(3)	(4)	(5)	(6)	(7)
Lunyuk	-	-	-	7	5	12
Orong Telu	-	-	-	-	-	-
Alas	-	-	-	-	-	-
Alas Barat	-	-	-	6	7	13
Buer	-	-	-	-	-	-
Utah	-	-	-	10	8	18
Rhee	-	-	-	4	1	5
Batulanteh	-	-	-	15	18	33
Sumbawa	-	-	-	30	2	32
Labuhan Badas	-	-	-	4	4	8
Unter lwes	-	-	-	2	5	7
Moyohilir	-	-	-	29	12	41
Moyo Utara	-	-	-	-	-	-
Moyohulu	-	-	-	39	22	61
Ropang	-	-	-	4	1	5
Lenangguar	-	-	-	-	-	-

Lanjutan Tabel/*Continued Table* 4.3.18

Kecamatan	Tingkat Pendidikan					Jumlah
	Tidak Sekolah	SD	SLTP	SLTA	PT	
(1)	(2)	(3)	(4)	(5)	(6)	(7)
Lantung	-	-	-	3	2	5
Lape	-	-	-	12	1	13
Lopok	-	-	-	12	-	12
Plampang	-	-	-	7	3	10
Labangka	-	-	-	-	-	-
Maronge	-	-	-	3	-	3
Empang	-	-	-	25	8	33
Tarano	-	-	-	16	4	20
Sumbawa	-	-	-	228	103	331

Sumber/*Source*: Dinas Sosial Kabupaten Sumbawa/*Social Services of Sumbawa Regency*

Tabel 4.3.19 **Banyaknya Karang Taruna Menurut Statusnya di Kabupaten Sumbawa Dirinci Menurut Kecamatan, 2019**
Table 4.3.19 **Number of Karang Taruna by Stated and Subdistrict in Sumbawa Regency, 2019**

Kecamatan	Status				Jumlah
	Tumbuh	Berkembang	Maju	Percontohan	
(1)	(2)	(3)	(4)	(5)	(6)
Lunyuk	7	-	-	-	7
Orong Telu	4	-	-	-	4
Alas	8	-	-	-	8
Alas Barat	8	-	-	-	8
Buer	6	-	-	-	6
Utan	9	-	-	-	9
Rhee	3	1	-	-	4
Batulanteh	6	-	-	-	6
Sumbawa	7	1	-	-	8
Labuhan Badas	7	-	-	-	7
Unter lwes	8	-	-	-	8
Moyohilir	10	-	-	-	10
Moyo Utara	6	-	-	-	6
Moyohulu	12	-	-	-	12
Ropang	5	-	-	-	5
Lenangguar	4	-	-	-	4

Lanjutan Tabel/*Continued Table* 4.3.19

Kecamatan	Status				Jumlah
	Tumbuh	Berkembang	Maju	Percontohan	
(1)	(2)	(3)	(4)	(5)	(6)
Lantung	4	-	-	-	4
Lape	3	1	-	-	4
Lopok	7	-	-	-	7
Plampang	11	-	-	-	11
Labangka	5	-	-	-	5
Maronge	2	2	-	-	4
Empang	9	1	-	-	10
Tarano	8	-	-	-	8
Sumbawa	159	6	-	-	165

Sumber/*Source*: Dinas Sosial Kabupaten Sumbawa/*Social Services of Sumbawa Regency*

Tabel
Table 4.3.20

**Banyaknya Kriminalitas dan Pelanggaran yang
Dilaporkan Menurut Kecamatan di Kabupaten Sumbawa
Kabupaten, 2019**
*Number of Criminal and Infraction on Report by Subdistrict
in Sumbawa Regency, 2019*

Kecamatan	Pencurian	Pembunuhan	Lain-lain	Jumlah
(1)	(2)	(3)	(4)	(5)
Lunyuk	13	1	6	20
Orong Telu	-	-	2	2
Alas	14	-	17	31
Alas Barat	15	-	16	31
Buer	10	-	12	22
Utani	13	1	6	20
Rhee	9	-	10	19
Batulanteh	7	-	7	14
Sumbawa	167	1	256	424
Labuhan Badas	26	-	13	39
Unter Iwes	26	-	18	44
Moyohilir	15	-	7	22
Moyo Utara	13	-	10	23
Moyohulu	14	-	15	29
Ropang	7	-	4	11
Lenangguar	6	-	2	8

Lanjutan Tabel/*Continued Table* 4.3.20

Kecamatan	Pencurian	Pembunuhan	Lain-lain	Jumlah
(1)	(2)	(3)	(4)	(5)
Lantung	7	-	3	10
Lape	10	1	11	22
Lopok	7	-	7	14
Plampang	17	-	5	22
Labangka	8	-	2	10
Maronge	12	-	3	15
Empang	16	1	5	22
Tarano	7	-	2	9
Sumbawa	439	5	439	883

Sumber/*Source*: Kepolisian Resort Kabupaten Sumbawa/*Sumbawa Regency's Police Station*

Tabel
Table 4.3.21**Banyaknya Surat Izin Mengemudi (SIM) yang Dikeluarkan
Oleh Kepolisian Resort Sumbawa Menurut Klasifikasinya
Dirinci per Bulan, 2019**
*Number of Epistle Drive License in Police Resort of
Sumbawa by Classification and Month, 2019*

Bulan	Klasifikasi / Golongan SIM			
	A	A/U	B1	B1/U
(1)	(2)	(3)	(4)	(5)
Januari	251	-	2	48
Februari	209	-	3	56
Maret	219	3	3	57
April	272	3	3	69
Mei	334	-	5	76
Juni	310	9	3	90
Juli	444	3	6	116
Agustus	283	3	5	108
September	321	4	10	82
Oktober	301	2	17	52
November	280	3	17	37
Desember	318	3	19	53
Jumlah	3 542	33	93	844

Lanjutan Tabel/*Continued Table* 4.3.21

Bulan	Klasifikasi / Golongan SIM			Jumlah
	B2	B2/U	C	
(1)	(6)	(7)	(8)	(9)
Januari	1	21	915	1 238
Februari	-	30	814	1 112
Maret	1	17	877	1 177
April	-	16	1 084	1 447
Mei	1	21	1 495	1 932
Juni	-	26	1 620	2 058
Juli	3	46	1 868	2 486
Agustus	-	25	1 267	1 691
September	-	30	1 305	1 752
Oktober	-	21	1 105	1 498
November	1	16	1 001	1 355
Desember	-	25	1 116	1 534
Jumlah	7	294	14 467	19 280

Sumber/*Source*: Kepolisian Resort Kabupaten Sumbawa/*Sumbawa Regency's Police Station*

4.4 KEMISKINAN POVERTY

Tabel 4.4.1 **Garis Kemiskinan, Jumlah, dan Persentase Penduduk Miskin di Kabupaten Sumbawa, 2012–2019**
Poverty Line, Number, and Percentage of Poor People in Sumbawa Regency, 2012–2019

Tahun Year	Garis Kemiskinan (rupiah/kapita/bulan) Poverty Line (rupiah/capita/month)	Jumlah Penduduk Miskin (ribu) Number of Poor People (thousand)	Persentase Penduduk Miskin Percentage of Poor People
(1)	(2)	(3)	(4)
2012	246 097	78,21	18,26
2013	259 474	73,79	17,04
2014	268 326	73,86	16,87
2015	272 274	73,57	16,73
2016	296 914	71,66	16,12
2017	300 643	68,69	15,31
2018	320 617	63,76	14,08
2019	340 254	63,49	13,90

Sumber/Source: .BPS, Survei Sosial Ekonomi Nasional Maret/BPS-Statistics Indonesia, March National Socioeconomic Survey

Tabel
Table 4.4.2

Indeks Kedalaman Kemiskinan dan Indeks Keparahan Kemiskinan di Kabupaten Sumbawa, 2012–2019
Poverty Gap Index and Poverty Severity Index in Sumbawa Regency, 2012–2019

Tahun Year	Indeks Kedalaman Kemiskinan Poverty Gap Index	Indeks Keparahan Kemiskinan Poverty Severity Index
(1)	(2)	(3)
2012	3,87	1,23
2013	2,52	0,61
2014	2,71	0,67
2015	2,70	0,63
2016	3,12	0,84
2017	2,60	0,63
2018	3,05	0,86
2019	2,56	0,59

Sumber/Source: .BPS, Survei Sosial Ekonomi Nasional Maret/BPS-Statistics Indonesia, March National Socioeconomic Survey

4.5 KRIMINALITAS CRIME

Tabel 4.5.1 Banyaknya Tindak Pidana Kejahatan yang Telah Diputuskan Pengadilan Negeri Sumbawa, 2019
Number of Crime which has been Decided by Civil Court of Sumbawa, 2019

Tindak Pidana Kejahatan	Putus Bulan Ini			
	Laki-laki	Perempuan	Anak-anak	Jumlah
(1)	(2)	(3)	(4)	(5)
Kejahatan Terhadap Keamanan Negara	-	-	-	-
Kejahatan Terhadap Martabat Presiden/Wakil	-	-	-	-
Kejahatan terhadap Negara Sahabat dan Terhadap Kepala Negara Sahabat Beserta Wakilnya	-	-	-	-
Kejahatan Terhadap Melakukan Kewajiban dan Hak Kenegaraan	-	-	-	-
Kejahatan Terhadap Ketertiban Umum	-	-	-	-
Kejahatan yang Membahayakan Keamanan Umum Bagi Orang / Barang	2	-	-	2
Kejahatan Terhadap Penguasa Umum	-	-	-	-
Sumpah / Keterangan Palsu	-	-	-	-
Pemalsuan Uang	-	-	-	-
Pemalsuan Materai / Merk	-	-	-	-
Pemalsuan Surat	1	-	-	1
Kejahatan Terhadap Asal Usul dan Perkawinan	-	-	-	-
Kejahatan Kesusilaan	1	-	-	1
Kejahatan Perjudian	33	1	-	34
Meninggalkan Orang yang Perlu Ditolong	-	-	-	-
Penghinaan	3	2	-	5
Membuka Rahasia	-	-	-	-
Kejahatan Terhadap Kemerdekaan Orang Lain	-	-	-	-
Kejahatan Terhadap Nyawa / Pembunuhan	2	-	-	2
Penganiayaan	34	-	-	34

Lanjutan Tabel/*Continued Table 4.5.1*

Tindak Pidana Kejahatan	Putus Bulan Ini			Jumlah
	Laki-laki	Perempuan	Anak-anak	
(1)	(2)	(3)	(4)	(5)
Menyebabkan Mati / Luka Karena Alpa	5	-	2	7
Pencurian	105	3	15	123
Pemerasan dan Pengancaman	-	-	-	-
Penggelapan	10	1	-	11
Penipuan	-	1	-	1
Merugikan Pemiutan atau Orang yang Berhak	-	-	-	-
Menghancurkan atau Merusak Barang	1	-	-	1
Kejahatan Jabatan	-	-	-	-
Kejahatan Pelayanan	-	-	-	-
Penadahan	10	-	-	10
Kejahatan Perbankan	-	-	-	-
Tindak Pidana Sistem Pendidikan Nasional	-	-	-	-
Tindak Pidana Korupsi	-	-	-	-
Tindak Pidana Perbankan	-	-	-	-
Tindak Pidana Senjata Api / Tajam	7	-	-	7
Tindak Pidana Narkotika / Psikotropika	83	2	-	85
Tindak Pidana Agama	-	-	-	-
Tindak Pidana Imigrasi	1	-	-	1
Tindak Pidana Devisa	-	-	-	-
Tindak Pidana Lingkungan Hidup	-	-	-	-
Tindak Pidana Koneksitas	-	-	-	-

Lanjutan Tabel/*Continued Table 4.5.1*

Tindak Pidana Kejahatan	Putus Bulan Ini			
	Laki-laki	Perempuan	Anak-anak	Jumlah
(1)	(2)	(3)	(4)	(5)
Perlindungan Saksi	-	-	-	-
Tindak Pidana Kekerasan Dalam Rumah Tangga	-	-	-	-
Tindak Pidana Perikana / Illegal Fishing	-	-	-	-
Tindak Pidana Kesehatan	-	-	-	-
Tindak Pidana Perlindungan Anak	-	-	-	-
Tindak Pidana ITE	-	-	-	-
Tindak Pidana Kehutanan / Illegal Logging	-	-	-	-
Tindak Pidana Migas	-	-	-	-
Tindak Pidana Perzinahan	-	-	-	-
Tindak Pidana Lain / LL / Tipiring	-	-	-	-
Tindak Pidana Perzinahan	-	-	-	-
Kejahatan Perbankan	-	-	-	-
Tindak Pidana Sistem Pendidikan Nasional	-	-	-	-

Sumber/*Source*: Pengadilan Negeri Sumbawa Besar/*Civil Court of Sumbawa Regency*

Tabel
Table 4.5.2**Banyaknya Terdakwa/Tertuduh dalam Tindak Pidana
Kejahatan Menurut Jenis Hukuman, 2019**
*Number of Defendant of Crimes According to Type of
Sentence, 2019*

Jenis Hukuman	Jumlah			
	Laki-laki	Perempuan	Anak-anak	Jumlah
(1)	(2)	(3)	(4)	(5)
Pidana Mati	-	-	-	-
Pidana Seumur Hidup	-	-	-	-
Pidana Penjara	317	13	-	330
Pidana Kurungan	-	-	-	-
Pidana Bersyarat / Percobaan	4	3	-	7
Pidana Denda	8 590	2 176	964	11.730
Pidana Tambahan	-	-	-	-
Dikembalikan ke Orang Tua / Wali	-	-	1	1
Diserahkan Pada Pemerintah	-	-	18	18
Dicabut Oleh Penuntut Umum Karena Kesalahan	-	-	-	-
Dibebaskan Dari Tuduhan	-	-	-	-
Dilepas Dari Tuduhan	4	-	-	4
Jumlah	8 915	2 192	983	12 090

Sumber/Source: Pengadilan Negeri Sumbawa Besar/Civil Court of Sumbawa Regency

Tabel
Table 4.5.3

**Banyaknya Kasus Dalam Perkara Perdata yang Telah
Diputuskan Pengadilan Negeri Sumbawa, 2019**
*Number of Cases in Civil Suit which have been Decided By
Civil Court of Sumbawa, 2019*

Jenis Kasus	Sisa Tahun Lalu	Masuk	Putusan			
			KUH Perdata	KUH Dagang	Adat	UU/PP
(1)	(2)	(3)	(4)	(5)	(6)	(7)
Tanah	2	5	7	-	-	-
Perumahan	-	-	-	-	-	-
Barang Bukan Tanah / Perumahan	-	-	-	-	-	-
Utang Piutang	-	-	-	-	-	-
Persetujuan Kerja	-	-	-	-	-	-
Sewa Menyewa	-	-	-	-	-	-
Jual Beli	-	-	-	-	-	-
Warisan	-	2	1	-	-	-
Perceraian	1	8	9	-	-	-
Harta Perkawinan	-	-	-	-	-	-
Gadai/Hipotik	-	-	-	-	-	-
Perseroan	-	-	-	-	-	-
Persekutuan Adat	-	-	-	-	-	-
Surat Berharga	-	-	-	-	-	-
Pengangkutan Darat/Laut	-	-	-	-	-	-
Asuransi	-	-	-	-	-	-
Penyalahgunaan Hak	-	-	-	-	-	-
Melampaui Batas Kekuasaan	-	-	-	-	-	-
Wanprestasi	-	4	2	-	-	-
Perbuatan Melawan Hukum	7	26	24	-	-	-
Ganti Rugi	-	1	1	-	-	-
Lain-lain	-	-	-	-	-	-
Jumlah	10	56	54	-	-	-

Lanjutan Tabel/*Continued Table 4.5.3*

Jenis Kasus	Putusan					
	Penggugat			Tergugat		
	Per-orangan	Pemerintah	Badan Hukum	Per-orangan	Pemerintah	Badan Hukum
(1)	(2)	(3)	(4)	(5)	(6)	(7)
Tanah	7	-	-	9	-	-
Perumahan	-	-	-	-	-	-
Barang Bukan Tanah / Perumahan	-	-	-	-	-	-
Utang Piutang	-	-	-	-	-	-
Persetujuan Kerja	-	-	-	-	-	-
Sewa Menyewa	-	-	-	-	-	-
Jual Beli	-	-	-	-	-	-
Warisan	2	-	-	2	-	-
Perceraian	19	-	-	19	-	-
Harta Perkawinan	-	-	-	-	-	-
Gadai/Hipotik	-	-	-	-	-	-
Perseroan	-	-	-	-	-	-
Persekutuan Adat	-	-	-	-	-	-
Surat Berharga	-	-	-	-	-	-
Pengangkutan Darat/Laut	-	-	-	-	-	-
Asuransi	-	-	-	-	-	-
Penyalahgunaan Hak	-	-	-	-	-	-
Melampaui Batas Kekuasaan	-	-	-	-	-	-
Wanprestasi	4	-	-	2	-	-
Perbuatan Melawan Hukum	34	-	-	57	9	1
Ganti Rugi	1	-	-	1	-	-
Lain-lain	-	-	-	-	-	-
Jumlah	67	-	-	90	9	1

Lanjutan Tabel/Continued Table 4.5.3

Jenis Kasus	Cabut	Sisa	Eksekusi	Para Pihak		
				Terima	Banding	Kasasi
(1)	(2)	(3)	(4)	(5)	(6)	(7)
Tanah	-	-	-	-	-	-
Perumahan	-	-	-	-	-	-
Barang Bukan Tanah / Perumahan	-	-	-	-	-	-
Utang Piutang	-	-	-	-	-	-
Persetujuan Kerja	-	-	-	-	-	-
Sewa Menyewa	-	-	-	-	-	-
Jual Beli	-	-	-	-	-	-
Warisan	-	-	-	-	-	-
Perceraian	-	-	-	-	-	-
Harta Perkawinan	-	-	-	-	-	-
Gadai/Hipotik	-	-	-	-	-	-
Perseroan	-	-	-	-	-	-
Persekutuan Adat	-	-	-	-	-	-
Surat Berharga	-	-	-	-	-	-
Pengangkutan Darat/Laut	-	-	-	-	-	-
Asuransi	-	-	-	-	-	-
Penyalahgunaan Hak	-	-	-	-	-	-
Melampaui Batas Kekuasaan	-	-	-	-	-	-
Wanprestasi	-	-	-	-	-	-
Perbuatan Melawan Hukum	-	-	-	-	-	-
Ganti Rugi	-	-	-	-	-	-
Lain-lain	-	-	-	-	-	-
Jumlah	-	-	-	-	-	-

Sumber/Source: Pengadilan Negeri Sumbawa Besar/Civil Court of Sumbawa Regency

Tabel
Table 4.5.4**Banyaknya Perkara Perdata yang Diterima dan Diselesaikan di Pengadilan Negeri Sumbawa, 2019**
Number of Civil Suit Cases Received and Completed in Civil Court of Sumbawa per Month, 2019

Bulan	Sisa Bulan Lalu	Diterima	Diselesaikan	Sisa Akhir
(1)	(2)	(3)	(4)	(5)
Januari	10	9	3	16
Februari	16	7	5	18
Maret	18	4	8	14
April	14	3	1	16
Mei	16	5	2	19
Juni	19	1	3	17
Juli	17	5	7	15
Agustus	15	7	2	20
September	20	2	8	14
Oktober	14	4	6	12
November	12	5	3	14
Desember	14	4	6	12
Jumlah	201	56	106	187

Sumber/Source: Pengadilan Negeri Sumbawa Besar/Civil Court of Sumbawa Regency

Tabel
Table 4.5.5

**Banyaknya Permohonan yang Diterima di Pengadilan
Negeri Sumbawa Dirinci per Bulan, 2019**
*Number of Accepted Application in Civil Court of Sumbawa
per Month, 2019*

Bulan	Sisa Bulan Lalu	Masuk	Diterima			
			KUH Perdata	KUH Dagang	Adat	UU/PP
(1)	(2)	(3)	(4)	(5)	(6)	(7)
Januari	-	5	5	-	-	-
Februari	-	14	14	-	-	-
Maret	-	4	2	-	-	-
April	2	7	6	-	-	-
Mei	3	18	21	-	-	-
Juni	-	9	1	-	-	-
Juli	8	17	21	-	-	-
Agustus	4	8	10	-	-	-
September	2	14	12	-	-	-
Oktober	4	19	15	-	-	-
November	8	12	16	-	-	-
Desember	4	22	17	-	-	-
Jumlah	35	149	140	-	-	-

Lanjutan Tabel/*Continued Table 4.5.5*

Bulan	Ditolak	Sisa
(1)	(8)	(9)
Januari	-	-
Februari	-	-
Maret	-	2
April	-	3
Mei	-	-
Juni	-	8
Juli	-	4
Agustus	-	2
September	-	4
Oktober	-	8
November	-	4
Desember	-	9
Jumlah	-	44

Sumber/Source: Pengadilan Negeri Sumbawa Besar/*Civil Court of Sumbawa Regency*

Tabel
Table 4.5.6**Banyaknya Penggugat dan Tergugat yang Diputus pada Perkara Perdata di Negeri Sumbawa Dirinci per Bulan, 2019**
Number of Plaintiff and Accusednin Civil Suit Cases by Civil Court of Sumbawa per Month, 2019

Bulan	Penggugat	Tergugat
(1)	(8)	(9)
Januari	4	6
Februari	6	11
Maret	9	13
April	2	4
Mei	4	6
Juni	5	10
Juli	8	12
Agustus	4	5
September	8	12
Oktober	5	7
November	4	6
Desember	6	8
Jumlah	65	100

Sumber/Source: Pengadilan Negeri Sumbawa Besar/Civil Court of Sumbawa Regency

Tabel
Table 4.5.7

**Banyaknya Perkara yang Diterima di Pengadilan Agama
Sumbawa Dirinci Menurut Jenis Perkara, 2019**
*Number of Cases Received in Religious Court of Sumbawa
According to Type of Cases, 2019*

Jenis Perkara	Sisa Tahun Lalu	Penerimaan	
		Terima	Jumlah
(1)	(2)	(3)	(4)
A. PERKAWINAN			
Izin Poligami	1	7	8
Pencegahan Perkawinan	-	-	-
Penolakan Perkawinan Oleh PPN	-	-	-
Pembatalan Perkawinan	-	-	-
Kelalaian Atas Kewajiban Suami/Istri	-	-	-
Cerai Talak	71	356	427
Cerai Gugat	147	808	955
Harta Bersama	2	4	6
Penguasaan Anak	-	-	-
Nafkah Anak Oleh Ibu Karena Ayah Tidak Mampu	-	-	-
Hak-hak Bekas Istri / Kewajiban Bekas Suami	-	-	-
Pengesahan Anak	-	-	-
Pencabutan Kekuasaan Orang Tua	-	-	-
Pewalian	-	-	-
Pencabutan Kekuasaan Wali	-	-	-
Penunjukkan Orang Lain Sebagai Wali Oleh Pengadilan	-	-	-
Ganti Rugi Terhadap Wali	-	-	-
Asal Usul Anak	-	6	6
Penolakan Kawin Campuran	-	-	-
Isbat Nikah	4	118	122
Izin Kawin	-	-	-
Dispensasi Kawin	-	78	78
Wali Adhol	-	4	4

Lanjutan Tabel/*Continued Table 4.5.5*

Jenis Perkara	Penerimaan		
	Sisa Tahun Lalu	Terima	Jumlah
(1)	(2)	(3)	(4)
B. KEWARISAN	3	3	6
C. WASIAT	-	-	-
D. HIBAH	1	2	3
E. WAKAF	1	-	1
F. ZAKAT	-	-	-
G. INFAQ	-	-	-
H. SHODAQOH	-	-	-
I. LAIN-LAIN/PERLAWANAN EKSEKUSI	2	9	11
Pengkangkatan Anak (Adopsi)	-	-	-
Penetapan Ahli Waris	-	8	8
Verzet	-	1	1
J. SENGKETA EKONOMI SYARIAH	-	-	-
Jumlah	232	1404	1636

Sumber/*Source*: Pengadilan Agama Sumbawa Besar/*Religious Court of Sumbawa Regency*

Tabel
Table 4.5.8

Banyaknya Perkara yang Diputus di Pengadilan Agama Sumbawa Dirinci Menurut Jenis Perkara, 2019
Number of Cases Solved in Religious Court of Sumbawa According to Type of Cases, 2019

Jenis Perkara	Cabut	Putus		
		Kabul	Tolak	Tidak Diterima
(1)	(2)	(3)	(4)	(5)
A. PERKAWINAN				
Izin Poligami	1	6	-	-
Pencegahan Perkawinan	-	-	-	-
Penolakan Perkawinan Oleh PPN	-	-	-	-
Pembatalan Perkawinan	-	-	-	-
Kelalaian Atas Kewajiban Suami/Istri	-	-	-	-
Cerai Talak	45	311	3	4
Cerai Gugat	100	725	12	14
Harta Bersama	1	3	1	1
Penguasaan Anak	-	-	-	-
Nafkah Anak Oleh Ibu Karena Ayah Tidak Mampu	-	-	-	-
Hak-hak Bekas Istri / Kewajiban Bekas Suami	-	-	-	-
Pengesahan Anak	-	-	-	-
Pencabutan Kekuasaan Orang Tua	-	-	-	-
Pewalian	-	-	-	-
Pencabutan Kekuasaan Wali	-	-	-	-
Penunjukkan Orang Lain Sebagai Wali Oleh Pengadilan	-	-	-	-
Ganti Rugi Terhadap Wali	-	5	1	-
Asal Usul Anak	-	-	-	-
Penolakan Kawin Campuran	-	-	-	-
Isbat Nikah	5	108	3	2
Izin Kawin	-	-	-	-
Dispensasi Kawin	3	75	-	-
Wali Adhol	1	3	-	-

Lanjutan Tabel/Continued Table 4.5.8

Jenis Perkara	Putus		Jumlah
	Gugur	Coret	
(1)	(6)	(7)	(8)
A. PERKAWINAN			
Izin Poligami	-	1	8
Pencegahan Perkawinan	-	-	-
Penolakan Perkawinan Oleh PPN	-	-	-
Pembatalan Perkawinan	-	-	-
Kelalaian Atas Kewajiban Suami/Istri	23	5	28
Cerai Talak	25	9	397
Cerai Gugat	-	-	851
Harta Bersama	-	-	6
Penguasaan Anak	-	-	-
Nafkah Anak Oleh Ibu Karena Ayah Tidak Mampu	-	-	-
Hak-hak Bekas Istri / Kewajiban Bekas Suami	-	-	-
Pengesahan Anak	-	-	-
Pencabutan Kekuasaan Orang Tua	-	-	-
Pewalian	-	-	-
Pencabutan Kekuasaan Wali	-	-	-
Penunjukkan Orang Lain Sebagai Wali Oleh Pengadilan	-	-	-
Ganti Rugi Terhadap Wali	-	-	6
Asal Usul Anak	-	-	-
Penolakan Kawin Campuran	-	-	-
Isbat Nikah	4	-	122
Izin Kawin	-	-	-
Dispensasi Kawin	-	-	78
Wali Adhol	-	-	4

Lanjutan Tabel/*Continued Table 4.5.8*

Jenis Perkara	Penerimaan						Jumlah
	Cabut	Kabul	Tolak	Tidak Terima	Gugur	Coret	
(1)	(10)	(11)	(12)	(13)	(14)	(15)	(16)
B. KEWARISAN	1	1	1	1	-	-	4
C. WASIAT	-	-	-	-	-	-	-
D. HIBAH	1	-	1	1	-	-	3
E. WAKAF	-	-	-	-	-	-	-
F. ZAKAT	-	-	-	-	-	-	-
G. INFAQ	-	-	-	-	-	-	-
H. SHODAQOH	-	-	-	-	-	-	-
I. LAIN-LAIN/PERLAWANAN EKSEKUSI	2	9	-	-	-	-	11
Pangkatan Anak (Adopsi)	-	-	-	-	-	-	-
Penetapan Ahli Waris	1	7	-	-	-	-	8
Verzet	-	-	-	1	-	-	1
J. SENGKETA EKONOMI SYARIAH	-	-	-	-	-	-	-
Jumlah	161	1 253	22	24	-	15	1 527

Sumber/Source: Pengadilan Agama Sumbawa Besar/*Religious Court of Sumbawa Regency*

Tabel 4.5.9 **Banyaknya Tahanan yang Masuk dan Diselesaikan Menurut Jenis Penahanan Dirinci per Bulan , 2019**
Number of Prisoners According to Type of Sentences and Month , 2019

Bulan	Masuk Bulan Lapor	Jenis Penahanan			Diselesaikan
		Rutan	Rumah	Kota	
(1)	(2)	(3)	(4)	(5)	(6)
Januari	24	24	-	-	24
Februari	30	30	-	-	30
Maret	-	-	-	-	-
April	-	-	-	-	-
Mei	-	-	-	-	-
Juni	-	-	-	-	-
Juli	-	-	-	-	-
Agustus	-	-	-	-	-
September	-	-	-	-	-
Oktober	-	-	-	-	-
November	-	-	-	-	-
Desember	-	-	-	-	-
Jumlah	54	54	-	-	54

Sumber/Source: Kejaksaan Negeri Sumbawa Besar/State Prosecutor Office of Sumbawa Regency

Tabel
Table 4.5.10**Banyaknya Kegiatan di Dalam Lembaga Perasyarakatan Menurut frekuensi Kegiatan dan Jumlah Peserta, 2019**
Number of Activity in Prison According to Frequency of Activities and Members , 2019

Jenis Kegiatan	Frekuensi Kegiatan (hari/minggu)	Jumlah Peserta (orang)
(1)	(8)	(9)
1. Pembinaan Mental		
Agama Islam	Setiap Hari	555
Agama Kristen	1/minggu	12
Agama Hindu	1/minggu	4
2. Pembinaan Keterampilan		
Kursus Bangunan Batu		30
Kursus Pertukangan Kayu		-
Perkebunan/Pertanian		-
Peternakan		-
Pembuatan Genteng		-
Pembuatan Batu Bata		-
Komputer		-
Pengelasan		20
Pengecatan		20
Bengkel Motor		16
2. Pembinaan Keterampilan		
Pemeriksaan Kesehatan	2/minggu	571
SKJ dan Olahraga	1/minggu	571

Sumber/Source: Lembaga Perasyarakatan Kelas II A KABUPATEN Sumbawa/Prison Class IIA of Sumbawa Regency

Tabel 4.5.11 Banyaknya Narapidana di Lembaga Perasyarakatan Menurut Jenis Kelamin dan Pendidikan yang Ditamatkan, 2019
Number of Prisoners According to Sex and Educational Level, 2019

Pendidikan yang Ditamatkan	Laki-laki	Perempuan	Jumlah
(1)	(2)	(3)	(4)
Tidak/Belum Sekolah/Belum Tamat SD	123	-	123
Sekolah Dasar	238	10	248
SLTP	78	-	78
SLTA	101	7	108
D I / D II	-	-	-
Diploma III	-	-	-
Perguruan Tinggi	10	4	14
Jumlah	550	21	571

Sumber/Source: Lembaga Perasyarakatan Kelas II A KABUPATEN Sumbawa/Prison Class IIA of Sumbawa Regency

Tabel
Table 4.5.12

Banyaknya Narapidana di Lembaga Perasyarakatan Sumbawa Besar Menurut Kelompok Usia dan Jenis Kelamin Dirinci per Bulan, 2019
Number of Prisoners in Sumbawa Besar Prison According to Age Class and Sex per Month, 2019

Bulan	Dewasa			Anak-anak		
	Laki-laki	Perempuan	Jumlah	Laki-laki	Perempuan	Jumlah
(1)	(2)	(3)	(4)	(5)	(6)	(7)
Januari	501	21	522	2	-	2
Februari	507	20	527	2	-	2
Maret	518	19	537	4	-	4
April	521	20	541	1	-	1
Mei	521	21	542	1	-	1
Juni	555	20	575	2	1	3
Juli	565	21	586	7	-	7
Agustus	574	19	593	9	-	9
September	568	19	587	-	-	-
Oktober	568	19	587	-	-	-
November	570	19	589	4	-	4
Desember	550	21	571	-	-	-
Jumlah	6 518	239	6 757	32	1	33

Sumber/Source: Lembaga Perasyarakatan Kelas II A Kabupaten Sumbawa/Prison Class IIA of Sumbawa Regency

Tabel 4.5.13 **Isi Lembaga Perasyarakatan Sumbawa Besar Dirinci Menurut Jenis Kelamin dan Status Dalam Lembaga, 2019**
Table 4.5.13 **Sumbawa Besar Prisoners by Sex and Status in Prison, 2019**

Pendidikan yang Ditamatkan	Laki-laki	Perempuan	Jumlah
(1)	(2)	(3)	(4)
I. NARAPIDANA			
Pidana Mati	-	-	-
Pidana Seumur Hidup	1	-	1
Penjara > 1 Tahun	395	14	409
Penjara 3 s.d. 12 Bulan	43	2	44
Penjara s.d. 3 Bulan	-	-	-
Kurungan	9	-	9
Penjara Untuk Bagian Perasyarakatan Lain	-	-	-
II. TAHANAN			
Dalam Pemeriksaan Kejaksaan	11	1	12
Dalam Pemeriksaan Hakim	77	3	80
Dengan Keputusan yang Dapat Diubah	10	1	11
Lainnya	1	-	1
III. TITIPAN POLISI			
	3	1	4
Jumlah	550	21	571

Sumber/Source: Lembaga Perasyarakatan Kelas II A KABUPATEN Sumbawa/Prison Class IIA of Sumbawa Regency

Tabel
Table 4.5.14**Jumlah Narapidana Menurut Jenis Kejahatan /
Pelanggaran dan Jenis Kelamin, 2019**
*Number of Additional Prisoners According to Type of Crimes
and Sex, 2019*

Bulan	Laki-laki	Perempuan	Jumlah
(1)	(2)	(3)	(4)
Politik	-	-	-
Terhadap Kepala Negara	-	-	-
Terhadap Ketertiban Umum	-	-	-
Pembakaran	1	-	1
Penyuapan	-	-	-
Mata Uang	-	-	-
Memalsukan Materai	-	-	-
Kesusilaan	2	1	3
Perjudian	1	-	1
Penculikan	-	-	-
Pembunuhan	43	-	43
Penganiayaan	27	-	27
Pencurian	110	6	116
Perampokan	59	-	59
Memeras/Mengancam	-	-	-
Penggelapan	7	-	7
Penipuan	1	5	6
Merusak Barang	-	-	-
Dalam Jabatan	-	-	-
Penadahan	4	-	4
Ekonomi	-	-	-
Subversi	-	-	-
Narkotika	267	6	273
Psikotropika	-	-	-
Korupsi	6	1	7
Penyelundupan	-	-	-
Pelanggaran	-	-	-
Kenakalan	-	-	-
Lain-lain	22	2	24
Jumlah	550	21	571

Sumber/Source: Lembaga Perasyarakatan Kelas II A Kabupaten Sumbawa/Prison Class IIA of Sumbawa Regency

5

PERTANIAN, KEHUTANAN, PETERNAKAN, DAN PERIKANAN AGRICULTURE, FORESTRY, LIVESTOCK, AND FISHERY



BAWANG

Hortikultura dengan luas tanam dan produksi terbesar.
luas tanam : 2924 ha
produksi : 28768 ton



KELAPA

Hasil kebun dengan luas tanam dan produksi terbesar.
Luas tanam : 5008,71 ha
Produksi : 3846,05 ton



MANGGA

Buah dengan produksi terbesar 36554 ton

PENJELASAN TEKNIS

TECHNICAL NOTES

- | | |
|---|---|
| <p>1. Lahan sawah adalah lahan pertanian yang berpetak-petak dan dibatasi oleh pematang (galengan), saluran untuk menahan/ menyalurkan air, yang biasanya ditanami padi sawah tanpa memandang dari mana diperoleh atau status lahan tersebut. Lahan yang dimaksud termasuk lahan yang terdaftar di Pajak Bumi Bangunan, luran Pembangunan Daerah, lahan bengkok, lahan serobotan, lahan rawa yang ditanami padi dan lahan bekas tanaman tahunan yang telah dijadikan sawah, baik yang ditanami padi, palawija atau tanaman semusim lainnya.</p> <p>2. Tegall/Kebun adalah lahan pertanian bukan sawah (lahan kering) yang ditanami tanaman semusim atau tahunan dan terpisah dengan halaman sekitar rumah serta penggunaannya tidak berpindah pindah.</p> <p>3. Ladang/Huma adalah lahan pertanian bukan sawah (lahan kering) yang biasanya ditanami tanaman semusim dan penggunaannya hanya semusim atau dua musim, kemudian akan ditinggalkan bila sudah tidak subur lagi (berpindah-pindah). Kemungkinan lahan ini beberapa tahun kemudian akan dikerjakan kembali jika sudah subur.</p> | <p>1. <i>Wetland is agricultural land that separated by small dykes to resist water, where the main crop is usually wetland paddy without considering where it is got from or the status of the land. It includes the land that is registered at land income tax office, regional development contribution, 'bengkok' land, illegal ownership, swamps for rice cultivation, and annual crop land mark that has been used as rice field, which are both planted with paddy, secondary crops or the other seasonal crops.</i></p> <p>2. <i>Dry field/Garden is an dryland (unirrigated land) which is planted with seasonal or annual crops and separately from the yard around the house without shifting</i></p> <p>3. <i>Unirrigated agricultural field / Shifting cultivation land is dryland (unirrigated land) that usually is cultivated for seasonal crops and utilized only for one or two seasons, then it will be left when it is not fertile (shifting). Maybe, this land will be used again in a few years if it has been fertile.</i></p> |
|---|---|

4. Lahan yang sementara tidak diusahakan adalah lahan yang biasanya diusahakan tetapi untuk sementara (lebih dari 1 (satu) tahun tetapi kurang dari atau sama dengan 2 (dua) tahun) tidak diusahakan, termasuk lahan sawah yang tidak diusahakan selama lebih dari 2 (dua) tahun.
 5. Data pokok tanaman pangan yang dikumpulkan adalah luas panen dan produktivitas (hasil per hektar). Produksi tanaman pangan merupakan hasil perkalian antara luas panen dengan produktivitas. Pengumpulan data luas panen dilakukan setiap bulan dengan pendekatan area kecamatan di seluruh wilayah Indonesia. Pengumpulan data produktivitas dilakukan melalui pengukuran langsung pada plot ubinan berukuran 2½ m x 2½ m. Pengumpulan data produktivitas dilakukan setiap subround (empat bulanan) pada waktu panen petani.
 6. Data produksi padi dan palawija yang disajikan adalah dalam kualitas: gabah kering giling (padi), pipilan kering (jagung), biji kering (kedelai dan kacang tanah), dan umbi basah (ubi kayu dan ubi jalar).
4. *Temporarily unused land is land that is regularly used but temporarily (more than a year but less or equal than two years) is unused, it includes wetland that is not cultivated more than two years.*
 5. *The main food crops data collected consists of harvested area and productivity (yield per hectare). Food crops production is generated by harvested area multiplied by productivity. The harvested area data is collected every month using sub district area approach in all sub district in Indonesia. The productivity data collection is conducted by a direct measurement in 2½m x 2½m crop cutting plot. The productivity measurement is conducted in every subround (four monthly) at the time when farmers are harvesting their crops.*
 6. *Production of paddy and secondary crops data are presented in the form of: dry unhusked rice (paddy), dry loose maize (maize), dry shells crops (soybeans and peanuts), and fresh roots (cassava and sweet potatoes).*

7. Tanaman sayuran dan buah-buahan semusim

Tanaman sayuran semusim adalah tanaman sumber vitamin, garam mineral dan lain-lain yang dikonsumsi dari bagian tanaman yang berupa daun, bunga, buah, dan umbinya, yang berumur kurang dari satu tahun.

Tanaman buah-buahan semusim adalah tanaman sumber vitamin, garam mineral, dan lain-lain yang dikonsumsi dari bagian tanaman yang berupa buah, berumur kurang dari satu tahun, tidak berbentuk pohon/rumpuntetapi menjalar dan berbatang lunak.

8. Tanaman buah-buahan dan sayuran tahunan

Tanaman buah-buahan tahunan adalah tanaman sumber vitamin, garam mineral, dan lain-lain yang dikonsumsi dari bagian tanaman yang berupa buah dan merupakan tanaman tahunan.

Tanaman sayuran tahunan adalah tanaman sumber vitamin, garam mineral, dan lain-lain yang dikonsumsi dari bagian tanaman yang berupa daun dan atau buah yang berumur lebih dari satu tahun.

9. Luas panen tanaman hortikultura adalah luas tanaman sayuran, buah-buahan, biofarmaka, dan tanaman hias yang diambil hasilnya/dipanen

7. *Seasonal vegetable and fruit plants*

Seasonal vegetable plants are plants which are the sources of vitamin, mineral salt, etc, consumed from the part of the plant in the form of leaf, flower, fruit, and root with the age of less than one year.

Seasonal fruit plants are plants which are the sources of vitamin, mineral salt, etc, consumed from the part of the plant in the form of fruits. These plants are creeps with the age of less than one year.

8. *Annual fruit and vegetable plants*

Annual fruit plants are plants which are the sources of vitamin, contained mineral salt, etc, consumed from the part of plant in the form of fruit and more than one year of age.

Annual vegetable plants are plants which are the sources of vitamin, contained mineral salt, etc, consumed from the part of the plant in the form of vegetable and more than one year of age.

9. *Harvested area of horticulture is area which vegetable, fruit, medicinal and ornamental plant of crop harvested during the period of report.*

pada periode pelaporan.

10. Luas panen untuk tanaman sayuran adalah luas tanaman yang dipanen sekaligus/habis/dibongkar dan luas tanaman yang dipanen berkali-kali (lebih dari satu kali)/belum habis.

Tanaman yang dipanen sekaligus/habis/dibongkar adalah tanaman yang sehabis panen langsung dibongkar/dicabut, terdiri dari bawang merah, bawang putih, bawang daun, kentang, kol/kubis, kembang kol, petersai/sawi, wortel, lobak, dan kacang merah.

Tanaman yang dipanen berkali-kali (lebih dari satu kali)/belum habis adalah tanaman yang pemanenannya lebih dari satu kali dan biasanya dibongkar apabila panen terakhir sudah tidak memadai lagi, terdiri dari: kacang panjang, cabe besar, cabe rawit, jamur, tomat, terung, buncis, ketimun, labu siam, kangkung, bayam, melon, semangka, dan blewah.

11. Produksi hortikultura adalah hasil menurut bentuk produk dari setiap tanaman sayuran, buah-buahan, biofarmaka dan tanaman hias yang diambil berdasarkan luas yang dipanen/tanaman yang menghasilkan pada bulan/triwulan laporan.

10. *Harvested area of vegetables is area of entirely plant harvested/demolished and plant harvested several times/undemolished.*

Entirely plants harvested/demolished are plants usually harvested once and demolished to be substituted by other plants, consisting of: shallots, garlic, leeks, potato, cabbage, cauliflower, mustard green, carrots, chinese radish, and red kidney beans.

Plants harvested several times/undemolished are plants usually harvested more than once and demolished in the case that the last harvest was economically not profitable. They consist of : yard long beans, chili, small chili, mushroom, tomatoes, egg plant, french beans, cucumber, pumpkin/chayote, swamp cabbage, spinach, melon, watermelon, and blewah.

11. *Horticulture production is the standard production quantity form of vegetable, fruit, medicinal and ornamental plant based on harvested area/the number of production plants reported monthly/quarterly.*

12. Data perkebunan dan kehutanan merupakan data sekunder yang diperoleh dari Dinas Perkebunan dan Kehutanan Kabupaten Sumbawa.
12. *Data on estates are collected from the Department of Forestry Plantations of Sumbawa Regency. Data on coconut, clove, and kapok, as well as on smallholder plantation, are acquired from the Department of Forestry Plantations of Sumbawa Regency.*
13. Bentuk produksi perkebunan adalah; kelapa, pinang, kopi, kapuk, asam, kemiri, lada, kakao, jambu mete, tembakau rakyat, wijen, tebu, kapas, jarak.
13. *Production of estates crops are follows: dry rubber (rubber); dry leaves (tea and tobacco); dry beans (coffee and cocoa); dry bark (cassia vera and cinchona); dry fibre (rosella); dry flowers/buds (cloves); refined sugar (sugar cane from estate); cup sugar (sugar cane from smallholders); copra (copra); seeds and buds (nutmeg); and leaf oil (citronella).*
14. Kawasan hutan adalah wilayah tertentu yang berupa hutan, yang ditunjuk dan atau ditetapkan oleh pemerintah untuk dipertahankan keberadaannya sebagai hutan tetap. Hal ini untuk menjamin kepastian hukum mengenai status kawasan hutan, letak batas dan luas suatu wilayah tertentu yang sudah ditunjuk menjadi kawasan hutan tetap.
14. *Forest Area is a specific territory of forest ecosystem determined and or decided by the government as a permanent forest. Such decision is important to maintain the size of forest area and to ensure its legitimation and boundary demarcation of permanent forest.*
15. Kawasan hutan Indonesia ditetapkan oleh Menteri Kehutanan dalam bentuk Surat Keputusan Menteri Kehutanan tentang Penunjukan Kawasan Hutan dan Perairan Provinsi. Penunjukan Kawasan Hutan
15. *Indonesian forest area is determined by the Minister of Forestry in the format of Ministerial Decree on the Designation of Provincial Forest Area and Inland Water, Coastal and Marine Ecosystem. The designation of Forest Area is formulated based*

ini disusun berdasarkan hasil pemaduserasian antara Rencana Tata Ruang Wilayah Provinsi (RTRWP) dengan Tata Guna Hutan Kesepakatan (TGHK).

on integrated and harmonized of Provincial Spatial Planning (RTRWP) and Forest Land Use by Concensus (TGHK).

16. Penunjukan kawasan hutan mencakup pula kawasan perairan yang menjadi bagian dari Kawasan Suaka Alam (KSA) dan Kawasan Pelestarian Alam (KPA).

16. The designation of forest area in some cases also cover inland water, coastal and marine ecosystem that may become part of Sanctuary Reserve Area (KSA) and Nature Conservation Area (KPA).

17. Berdasarkan Undang-Undang No. 41 Tahun 1999 tentang Kehutanan, kawasan hutan dibagi ke dalam kelompok Hutan Konservasi, Hutan Lindung, dan Hutan Produksi.

17. In accordance to the Act on Forestry No. 41/1999, forest area is categorized as Conservation Forest, Protection Forest and Production Forest.

18. Hutan Konservasi adalah kawasan hutan dengan ciri khas tertentu, yang mempunyai fungsi pokok pengawetan keanekaragaman tumbuhan dan satwa serta ekosistemnya.

18. Conservation Forest is a forest area having specific characteristic established for the purposes of conservation of animal and plant species as well as their ecosystem.

19. Hutan Lindung adalah kawasan hutan yang mempunyai fungsi pokok sebagai perlindungan sistem penyangga kehidupan untuk mengatur tata air, mencegah banjir, mengendalikan erosi, mencegah intrusi air laut, dan memelihara kesuburan tanah.

19. Protection Forest is a forest area designated to serve life support system, maintain hydrological system, prevent of flood, erosion control, seawater intrusion and maintain soil fertility.

20. Hutan Produksi adalah kawasan hutan yang mempunyai fungsi pokok memproduksi hasil hutan. Hutan produksi terdiri

20. Production Forest is a forest area designated mainly to promote sustainable forest production. Production forest is classified as

dari Hutan Produksi Tetap (HP), Hutan Produksi Terbatas (HPT), dan Hutan Produksi yang dapat dikonversi.

permanent production forest, limited production forest, and convertible production forest.

21. Hutan Konservasi terdiri dari:

Kawasan suaka alam berupa Cagar Alam (CA) dan Suaka Margasatwa (SM);

Kawasan pelestarian alam berupa Taman Nasional (TN), Taman Hutan Raya (THR), dan Taman Wisata Alam (TWA);

Taman Buru (TB) adalah kawasan hutan yang ditetapkan sebagai tempat wisata berburu.

21. *Conservation Forest is divided into:*

Sanctuary Reserve area consists of Strict Nature Reserve and Wildlife Sanctuary.

Nature conservation area consists of National Park (TN), Grand Forest Park (THR), and Nature Recreation Park (TWA);

Game Hunting Park (TB) is forest area devoted for game hunting recreation.

22. Data populasi ternak bersumber dari Dinas Peternakan dan Kesehatan Hewan Kabupaten Sumbawa.

22. *Data of domestic livestock population are obtain from Department of Animal Husbandry and Animal Health of Sumbawa Regency.*

23. Data statistik perikanan merupakan data sekunder yang bersumber dari Dinas Kelautan dan Perikanan Kabupaten Sumbawa. Statistik perikanan dibedakan atas data Perikanan Tangkap dan Perikanan Budidaya. Perikanan Tangkap diklasifikasikan atas penangkapan ikan di laut dan penangkapan ikan di perairan umum. Perikanan Budidaya diklasifikasikan atas jenis budidaya yaitu budidaya laut, air payau dan tawar.

23. *Fishery statistical data is obtained from the Department of Marine and Fisheries of Sumbawa Regency. Fishery statistics divided into Capture Fisheries Data and Aquaculture. Fishing classified on fishing in the sea and fishing in public waters. Aquaculture is classified on the type of cultivation, namely aquaculture, brackish water and freshwater*

ULASAN**Hortikultura**

Dari 24 kecamatan yang ada di Kabupaten Sumbawa, pada tahun 2019 produksi bawang merah Kabupaten Sumbawa mengalami penurunan dari tahun sebelumnya menjadi 20.492,1 ton.

Kehutanan

Fungsi kawasan hutan di Kabupaten Sumbawa dibedakan menjadi 7 jenis, yaitu hutan lindung, hutan taman buru, hutan produksi terbatas, hutan produksi tetap, hutan wisata alam, taman laut dan cagar alam.

Peternakan

Kabupaten Sumbawa selain unggul dalam produksi tanaman pangannya juga unggul dalam sektor peternakan. Bisa dilihat dari jumlah ternak yang ada. Pada tahun 2019 jumlah ternak besar terbanyak yaitu berupa Kerbau Sumbawa sebanyak 35.984 ekor sedangkan untuk ternak kecilnya didominasi oleh ayam ras dengan jumlah 335.725 ekor.

Perikanan

Produksi perikanan di Kabupaten Sumbawa pada tahun 2019 meningkat dari tahun sebelumnya atau sebesar 774.349,06 ton. Potensi sumber daya perikanan di kabupaten sumbawa dibagi menjadi perikanan laut, perairan umum, perairan air tawar, perairan air payau dan budidaya laut.

DESCRIPTION**Horticulture**

From all 24 subdistricts in Sumbawa, in 2019, onion production decreased from the previous year, as much as 20.492,1 tons.

Forestry

The function of forest area in Sumbawa is divided into seven types, namely conservation forest, hunting parks, limited production forests, permanent production forest, forest nature tourism, marine parks and nature reserves.

Livestock

Besides leading in crops, Sumbawa is leading in the livestock sector. It can be seen from the number of livestock in Sumbawa. The highest number of large livestock, in 2019 is Kerbau Sumbawa as many as 235.984. As for the small livestock is dominated by chicken with total 335.725.

Fishery

Fisheries production in 2019 increased from the previous year by a total of 774.349,06 tons. The potential of fishery resources in Sumbawa divided into marine fisheries, public waters, freshwater, brackish water aquatic and marine aquaculture.

5.1 HORTIKULTURA
HORTICULTURE

Tabel 5.1.1 Luas Panen Tanaman Sayuran Menurut Kecamatan dan Jenis Tanaman di Kabupaten Sumbawa (ha), 2018 dan 2019
Harvested Area of Vegetables by Subdistrict and Kind of Plant in Sumbawa Regency (ha), 2018 and 2019

Kecamatan Subdistrict	Kangkung/ Water Spinach		Wortel/ Carrot		Kentang/ Potato		Kubis/ Cabbage	
	2018	2019	2018	2019	2018	2019	2018	2019
(1)	(10)	(11)	(12)	(13)	(14)	(15)		
1. Lunyuk	-	-	-	-	-	-	-	-
2. Orong Telu	-	-	-	-	-	-	-	-
3. Alas	-	3	-	-	-	-	-	-
4. Alas Barat	-	-	-	-	-	-	-	-
5. Buer	-	-	-	-	-	-	-	-
6. Utan	-	-	-	-	-	-	-	-
7. Rhee	3	-	-	-	-	-	-	-
8. Batulnteh	-	-	-	-	-	-	-	-
9. Sumbawa	-	-	-	-	-	-	-	1
10. Labuhan Badas	-	-	-	-	-	-	-	-
11. Unter Iwes	-	-	-	-	-	-	-	-
12. Moyohilir	-	-	-	-	-	-	-	-
13. Moyo Utara	-	-	-	-	-	-	-	-
14. Moyohulu	-	-	-	-	-	-	-	-
15. Ropang	-	-	-	-	1	-	-	-
16. Lenangguar	-	-	-	-	-	-	-	-
17. Lantung	-	-	-	-	-	-	-	-
18. Lape	-	-	-	-	-	-	1	-
19. Lopok	-	-	-	-	-	-	-	-
20. Plampang	-	-	-	-	-	-	-	-
21. Labangka	-	-	-	-	-	-	-	-
22. Maronge	-	-	-	-	-	-	-	-
23. Empang	-	-	-	-	-	-	-	-
24. Tarano	1	-	-	-	-	-	-	-
Kabupaten Sumbawa	4	3	-	-	1	-	1	1

Lanjutan Tabel/Continued Table 5.1.1

Kecamatan Subdistrict	Petai/Chinese Cabbage		Tomat/Tomato		Cabai/ Chili	
	2018	2019	2018	2019	2018	2019
(1)	(10)	(11)	(12)	(13)	(14)	(15)
1. Lunyuk	-	-	-	-	29	13
2. Orong Telu	-	-	-	-	1	-
3. Alas	7	15	5	6	17	6
4. Alas Barat	-	-	-	-	9	3
5. Buer	-	-	7	4	78	151
6. Utan	-	-	-	1	14	2
7. Rhee	-	-	-	-	4	3
8. Batulnteh	-	-	-	-	8	12
9. Sumbawa	6	5	-	-	6	3
10. Labuhan Badas	-	-	3	4	10	3
11. Unter Iwes	6	9	3	1	2	-
12. Moyohilir	-	-	-	4	13	6
13. Moyo Utara	-	-	-	-	5	5
14. Moyohulu	-	-	-	1	7	3
15. Ropang	-	-	-	-	-	-
16. Lenangguar	-	-	-	-	-	-
17. Lantung	2	1	-	-	3	-
18. Lape	-	-	4	6	8	5
19. Lopok	-	-	2	-	12	7
20. Plampang	-	-	2	-	2	1
21. Labangka	-	-	5	2	21	23
22. Maronge	-	-	-	1	10	7
23. Empang	-	-	2	-	8	6
24. Tarano	-	-	4	3	12	2
Kabupaten Sumbawa	21	30	37	33	279	261

Lanjutan Tabel/Continued Table 5.1.1

Kecamatan Subdistrict	Bawang Putih/ Garlic		Bayam/ Spinach		Kacang Panjang/ Beans	
	2018	2019	2018	2019	2018	2019
(1)	(10)	(11)	(12)	(13)	(14)	(15)
1. Lunyuk	-	-	-	-	8	8
2. Orong Telu	-	-	-	-	-	-
3. Alas	-	5	3	6	6	5
4. Alas Barat	-	-	-	-	1	2
5. Buer	-	-	7	6	5	6
6. Utan	-	-	-	-	-	-
7. Rhee	-	-	-	-	-	-
8. Batulnteh	-	48	-	-	-	-
9. Sumbawa	-	-	-	-	-	4
10. Labuhan Badas	-	-	-	-	4	4
11. Unter lwes	-	-	-	-	1	1
12. Moyohilir	-	-	-	-	-	1
13. Moyo Utara	-	-	-	-	3	-
14. Moyohulu	-	-	-	-	2	1
15. Ropang	-	27	-	-	1	1
16. Lenangguar	-	-	-	-	-	-
17. Lantung	-	-	-	-	-	-
18. Lape	-	-	-	-	3	6
19. Lopok	-	-	-	-	-	6
20. Plampang	-	-	-	-	3	-
21. Labangka	-	-	-	-	-	-
22. Maronge	-	-	-	-	6	5
23. Empang	-	-	-	-	2	2
24. Tarano	-	-	4	3	9	5
Kabupaten Sumbawa	-	80	14	15	54	57

Lanjutan Tabel/*Continued Table* 5.1.1

Kecamatan Subdistrict	Terong/ <i>Egplant</i>		Bawang Merah/ <i>Shallots</i>		Labu Siam/ <i>Squash</i>	
	2018	2019	2018	2019	2018	2019
(1)	(10)	(11)	(12)	(13)	(14)	(15)
1. Lunyuk	2	2	1	5	-	-
2. Orong Telu	-	-	-	-	-	-
3. Alas	4	4	-	1	-	-
4. Alas Barat	2	3	1	2	-	-
5. Buer	6	6	-	-	-	-
6. Utan	2	-	1	13	-	-
7. Rhee	1	-	9	3	-	-
8. BatulInteh	-	-	5	1	-	-
9. Sumbawa	2	1	-	-	-	-
10. Labuhan Badas	4	5	-	-	-	-
11. Unter Iwes	1	1	171	198	-	-
12. Moyohilir	-	3	359	543	-	-
13. Moyo Utara	-	-	3	-	-	-
14. Moyohulu	1	2	-	-	-	-
15. Ropang	-	-	-	-	-	-
16. Lenangguar	1	-	-	-	-	-
17. Lantung	-	-	-	-	-	-
18. Lape	1	2	15	10	-	-
19. Lopok	2	-	19	15	-	-
20. Plampang	2	1	1911	1095	-	-
21. Labangka	-	-	-	-	-	-
22. Maronge	5	7	49	51	-	-
23. Empang	5	3	116	66	-	-
24. Tarano	3	2	264	57	-	-
Kabupaten Sumbawa	45	42	2 924	2 060	-	-

Sumber/*Source*: BPS, Statistik Pertanian Hortikultura SPH-SBS/BPS-*Statistics Indonesia, Agricultural Statistic for Horticulture SPH-SBS*

Tabel 5.1.2 **Produksi Tanaman Sayuran Menurut Kecamatan dan Jenis Tanaman di Kabupaten Sumbawa (ha), 2018 dan 2019**
Table 5.1.2 **Harvested Area of Vegetables by Subdistrict and Kind of Plant in Sumbawa Regency (ha), 2018 and 2019**

Kecamatan Subdistrict	Kangkung/ Water Spinach		Wortel/ Carrot		Kentang/ Potato		Kubis/ Cabbage	
	2018	2019	2018	2019	2018	2019	2018	2019
(1)	(10)	(11)	(12)	(13)	(14)	(15)		
1. Lunyuk	-	-	-	-	-	-	-	-
2. Orong Telu	-	-	-	-	-	-	-	-
3. Alas	54,00	82,70	-	-	-	-	-	-
4. Alas Barat	-	-	-	-	-	-	-	-
5. Buer	-	-	-	-	-	-	-	-
6. Utan	-	-	-	-	-	-	-	-
7. Rhee	-	-	-	-	-	-	-	-
8. Batulnteh	-	-	-	-	-	-	-	-
9. Sumbawa	-	-	-	-	-	-	-	15,10
10. Labuhan Badas	-	-	-	-	-	-	-	-
11. Unter lwes	-	-	-	-	-	-	-	-
12. Moyohilir	-	-	-	-	-	-	-	-
13. Moyo Utara	-	-	-	-	-	-	-	-
14. Moyohulu	-	-	-	-	-	-	-	-
15. Ropang	-	-	-	-	21,00	-	-	-
16. Lenangguar	-	-	-	-	-	-	-	-
17. Lantung	-	-	-	-	-	-	-	-
18. Lape	-	-	-	-	-	-	15,10	-
19. Lopok	-	-	-	-	-	-	-	-
20. Plampang	-	-	-	-	-	-	-	-
21. Labangka	-	-	-	-	-	-	-	-
22. Maronge	-	-	-	-	-	-	-	-
23. Empang	-	-	-	-	-	-	-	-
24. Tarano	17,80	-	-	-	-	-	-	-
Kabupaten Sumbawa	71,80	82,70	-	-	21,00	-	15,1	15,1

Lanjutan Tabel/*Continued Table 5.1.1*

Kecamatan Subdistrict	Petai/Chinese Cabbage		Tomat/Tomato		Cabai/ Chili	
	2018	2019	2018	2019	2018	2019
(1)	(10)	(11)	(12)	(13)	(14)	(15)
1. Lunyuk	-	-	-	-	213,30	80,0
2. Orong Telu	-	-	-	-	4,60	-
3. Alas	69,70	48,9	321,80	279,6	74,40	57,0
4. Alas Barat	-	-	-	-	53,80	29,80
5. Buer	-	-	459,20	230,7	932,00	1 093,2
6. Utan	-	-	-	68,4	129,70	11,8
7. Rhee	-	-	-	-	35,30	21,0
8. Batulnteh	-	-	-	-	83,20	66,3
9. Sumbawa	59,60	49,9	-	-	17,60	21,0
10. Labuhan Badas	-	-	183,60	296,6	43,40	28,3
11. Unter lwes	60,00	90,0	272,50	46,4	28,10	-
12. Moyohilir	-	-	-	207,4	55,40	44,5
13. Moyo Utara	-	-	-	-	34,90	28,4
14. Moyohulu	-	-	-	68,4	40,50	35,3
15. Ropang	-	-	-	-	-	-
16. Lenangguar	-	-	-	-	-	-
17. Lantung	19,60	9,8	-	-	25,70	-
18. Lape	-	-	363,30	367,9	73,90	47,5
19. Lopok	-	-	203,50	-	67,80	54,9
20. Plampang	-	-	114,90	-	16,20	9,5
21. Labangka	-	-	276,30	92,8	293,10	264,6
22. Maronge	-	-	-	46,3	56,20	46,2
23. Empang	-	-	1 152,0	-	48,00	54,8
24. Tarano	-	-	274,10	161,7	31,20	16,6
Kabupaten Sumbawa	209,00	298,6	2 080,70	1 866,2	2 358,00	2 010,7

Lanjutan Tabel/Continued Table 5.1.1

Kecamatan Subdistrict	Bawang Putih/ Garlic		Bayam/ Spinach		Kacang Panjang/ Beans	
	2018	2019	2018	2019	2018	2019
(1)	(10)	(11)	(12)	(13)	(14)	(15)
1. Lunyuk	-	-	-	-	41,00	53,50
2. Orong Telu	-	-	-	-	-	-
3. Alas	-	31,10	17,0	42,00	42,00	25,00
4. Alas Barat	-	-	-	-	10,10	17,70
5. Buer	-	-	35,10	47,30	33,30	31,10
6. Utan	-	-	-	-	-	-
7. Rhee	-	-	-	-	-	-
8. BatulInteh	-	306,10	-	-	-	-
9. Sumbawa	-	-	-	-	-	22,90
10. Labuhan Badas	-	-	-	-	30,20	30,40
11. Unter lwes	-	-	-	-	7,50	7,50
12. Moyohilir	-	-	-	-	-	5,00
13. Moyo Utara	-	-	-	-	20,20	-
14. Moyohulu	-	-	-	-	12,50	7,40
15. Ropang	-	197,20	-	-	5,00	7,40
16. Lenangguar	-	-	-	-	-	-
17. Lantung	-	-	-	-	-	-
18. Lape	-	-	-	-	30,00	47,70
19. Lopok	-	-	-	-	-	44,60
20. Plampang	-	-	-	-	19,80	-
21. Labangka	-	-	-	-	-	-
22. Maronge	-	-	-	-	40,90	25,90
23. Empang	-	-	-	-	12,2	14,80
24. Tarano	-	-	21,20	16,90	84,00	32,30
Kabupaten Sumbawa	-	534,4	74,00	106,20	389,00	373,20

Lanjutan Tabel/Continued Table 5.1.1

Kecamatan Subdistrict	Terong/ Eggplant		Bawang Merah/ Shallots		Labu Siam/ Squash	
	2018	2019	2018	2019	2018	2019
(1)	(10)	(11)	(12)	(13)	(14)	(15)
1. Lunyuk	29,20	15,20	9,80	49,3	-	-
2. Orong Telu	-	-	-	-	-	-
3. Alas	69,20	69,40	-	97	-	-
4. Alas Barat	44,70	35,20	9,60	19,2	-	-
5. Buer	89,80	85,10	-	-	-	-
6. Utan	24,90	-	9,80	127,0	-	-
7. Rhee	19,60	-	88,50	296,6	-	-
8. BatulInteh	14,90	-	67,90	9,8	-	-
9. Sumbawa	30,10	19,90	-	-	-	-
10. Labuhan Badas	55,10	79,90	-	-	-	-
11. Unter lwes	5,20	19,90	1 673,60	1 966,7	-	-
12. Moyohilir	-	30,10	3 519,,1	5 403,2	-	-
13. Moyo Utara	-	-	28,90	-	-	-
14. Moyohulu	14,80	44,30	-	-	-	-
15. Ropang	-	-	-	-	-	-
16. Lenangguar	-	-	-	-	-	-
17. Lantung	19,90	-	-	-	-	-
18. Lape	24,40	39,20	147,60	99,0	-	-
19. Lopok	54,10	-	185,70	148,3	-	-
20. Plampang	24,90	15,00	18 836,90	10 901,8	-	-
21. Labangka	-	-	-	-	-	-
22. Maronge	80,00	70,60	479,9	505,5	-	-
23. Empang	59,80	50,60	1 138,7	656,3	-	-
24. Tarano	49,60	30,00	2 572,2	566,7	-	-
Kabupaten Sumbawa	710,00	604,40	28 768	20 392,1	-	-

Sumber/Source: BPS, Statistik Pertanian Hortikultura SPH-SBS/BPS-Statistics Indonesia, Agricultural Statistic for Horticulture SPH-SBS

Tabel
Table 5.1.3

Luas Panen Tanaman Sayuran dan Buah-buahan Semusim Menurut Jenis Tanaman di Kabupaten Sumbawa (ha), 2016–2019
Harvested Area of Seasonal Vegetables and Fruits by Kind of Plant in Sumbawa Regency (ha), 2016–2019

Jenis Tanaman Kind of Plants	2016	2017	2018	2019
(1)	(2)	(3)	(4)	(5)
Bawang Daun/ <i>Scallion</i>				-
Bawang Merah/ <i>Shallots</i>	3 340	3 508	2 924	2 060
Bawang Putih/ <i>Garlic</i>				80
Bayam/ <i>Spinach</i>				15
Blewah/ <i>Blewah</i>				-
Buncis/ <i>String Bean</i>				-
Cabai Besar/ <i>Bih Chili</i>				48
Cabai Rawit/ <i>Chili</i>	201	241	183	261
Jamur/ <i>Mushrooms</i>				-
Kacang Merah/ <i>Red Beans</i>				-
Kacang Panjang/ <i>Long Beans</i>	57	49	54	57
Kangkung/ <i>Water Spinach</i>				3
Kembang Kol/ <i>Cauliflower</i>				5
Kentang/ <i>Potato</i>				-
Ketimun/ <i>CUcumber</i>				12
Kubis/ <i>Cabbage</i>	2	8	1	1
Labu Siam/ <i>Chayote</i>				-
Lobak/ <i>Radish</i>				-
Melon/ <i>Melon</i>				1
Paprika/ <i>Bell Pepper</i>				-
Petsai/ <i>Chinese Cabbage</i>	9	14	21	30
Semangka/ <i>Watermelon</i>	21	13	12	37
Stroberi/ <i>Strawberry</i>				-
Terung/ <i>Eggplant</i>	43	37	43	42
Tomat/ <i>Tomato</i>	23	32	37	33
Wortel/ <i>Carrot</i>				-

Sumber/Source: BPS, Statistik Pertanian Hortikultura SPH-SBS/BPS-Statistics Indonesia, Agricultural Statistic for Horticulture SPH-SBS

Tabel
Table 5.1.4

**Produksi Tanaman Sayuran dan Buah-buahan Semusim
Menurut Jenis Tanaman di Kabupaten Sumbawa (ton),
2016–2019**

*Production of Seasonal Vegetables and Fruits by Kind of
Plant in Sumbawa Regency (ha), 2016–2019*

Jenis Tanaman Kind of Plants	2016	2017	2018	2019
(1)	(2)	(3)	(4)	(5)
Bawang Daun/ <i>Scallion</i>				-
Bawang Merah/ <i>Shallots</i>	31 951	33 950	28 768	20 492,1
Bawang Putih/ <i>Garlic</i>				534,4
Bayam/ <i>Spinach</i>				106,2
Blewah/ <i>Blewah</i>				-
Buncis/ <i>String Bean</i>				-
Cabai Besar/ <i>Bih Chili</i>				290,2
Cabai Rawit/ <i>Chili</i>	1 061	2 350	2 682	2 010,7
Jamur/ <i>Mushrooms</i>				-
Kacang Merah/ <i>Red Beans</i>				-
Kacang Panjang/ <i>Long Beans</i>	503	378	389	373,2
Kangkung/ <i>Water Spinach</i>				82,7
Kembang Kol/ <i>Cauliflower</i>				62,9
Kentang/ <i>Potato</i>				-
Ketimun/ <i>CUcumber</i>				360,5
Kubis/ <i>Cabbage</i>	30	120	21	15,1
Labu Siam/ <i>Chayote</i>				-
Lobak/ <i>Radish</i>				-
Melon/ <i>Melon</i>				53,5
Paprika/ <i>Bell Pepper</i>				-
Petsai/ <i>Chinese Cabbage</i>	89	138	209	298,6
Semangka/ <i>Watermelon</i>	785	525	445	1 356,1
Stroberi/ <i>Strawberry</i>				-
Terung/ <i>Eggplant</i>	875	685	652	604,4
Tomat/ <i>Tomato</i>	1 994	2 081	2 607	1 866,2
Wortel/ <i>Carrot</i>				-

Sumber/Source: BPS, Statistik Pertanian Hortikultura SPH-SBS/BPS-Statistics Indonesia, Agricultural Statistic for Horticulture SPH-SBS

Tabel
Table 5.1.5

Luas Panen Tanaman Biofarmaka Menurut Kecamatan dan Jenis Tanaman di Kabupaten Sumbawa (m²), 2018 dan 2019
Harvested Area of Medicinal Plants by Subdistrict and Kind of Plant in Sumbawa Regency (m²), 2018 and 2019

Kecamatan Subdistrict	Jahe/Ginger		Laos/Lengkuas/Galanga	
	2018	2019	2018	2019
(1)	(6)	(7)	(8)	(9)
1. Lunyuk	-	-	-	-
2. Orong Telu	-	-	-	-
3. Alas	25	15	-	-
4. Alas Barat	30	30	6	6
5. Buer	32	99	25	110
6. Utan	83	84	51	81
7. Rhee	-	-	-	-
8. Batulnteh	6 000	2 500	3 000	2 470
9. Sumbawa	15	17	45	45
10. Labuhan Badas	60	70	70	85
11. Unter Iwes	-	-	-	-
12. Moyohilir	-	4	58	37
13. Moyo Utara	5	8	5	7
14. Moyohulu	-	-	-	-
15. Ropang	-	-	-	-
16. Lenangguar	-	-	-	-
17. Lantung	-	1	-	-
18. Lape	-	-	-	-
19. Lopok	-	-	-	-
20. Plampang	5 242	4 459	9	4
21. Labangka	-	-	-	-
22. Maronge	-	-	226	263
23. Empang	10	5	20	7
24. Tarano	-	-	-	-
Kabupaten Sumbawa	11 502	7 292	3 515	3 115

Lanjutan Tabel/Continued Table 5.1.5

Kecamatan Subdistrict	Kencur/East Indian galanga		Kunyit/Tumeric	
	2018	2019	2018	2019
(1)	(6)	(7)	(8)	(9)
1. Lunyuk	-	-	-	-
2. Orong Telu	-	-	-	-
3. Alas	-	-	55	35
4. Alas Barat	-	-	60	60
5. Buer	-	-	35	145
6. Utan	-	7	291	332
7. Rhee	-	-	-	-
8. Batulnteh	200	250	13 000	8 262
9. Sumbawa	-	-	135	125
10. Labuhan Badas	60	60	140	100
11. Unter Iwes	-	-	-	-
12. Moyohilir	-	-	56	54
13. Moyo Utara	-	-	13	10
14. Moyohulu	-	-	-	-
15. Ropang	-	-	-	-
16. Lenangguar	-	-	-	-
17. Lantung	-	-	-	1
18. Lape	-	-	-	-
19. Lopok	-	-	-	-
20. Plampang	-	-	49	30
21. Labangka	-	-	-	-
22. Maronge	-	-	213	209
23. Empang	-	-	23	8
24. Tarano	-	-	-	-
Kabupaten Sumbawa	260	317	14 070	9 371

Sumber/Source: BPS, Statistik Pertanian Hortikultura SPH-SBS/BPS-Statistics Indonesia, Agricultural Statistic for Horticulture SPH-SBS

Tabel
Table 5.1.6

Produksi Tanaman Biofarmaka Menurut Kecamatan dan Jenis Tanaman di Kabupaten Sumbawa (kg), 2018 and 2019

Production of Medicinal Plants by Subdistrict and Kind of Plant in Sumbawa Regency (kg), 2018 and 2019

Kecamatan Subdistrict	Jahe/Ginger		Laos/Lengkuas/Galanga	
	2018	2019	2018	2019
(1)	(6)	(7)	(8)	(9)
1. Lunyuk	-	-	-	-
2. Orong Telu	-	-	-	-
3. Alas	40	50	-	-
4. Alas Barat	109	96	40	20
5. Buer	42	177	69	375
6. Utan	287	299	320	413
7. Rhee	-	-	-	-
8. Batulnteh	8 184	8 673	5 596	12 910
9. Sumbawa	15	17	72	72
10. Labuhan Badas	208	173	376	200
11. Unter Iwes	-	-	-	-
12. Moyohilir	-	8	250	198
13. Moyo Utara	7	12	11	19
14. Moyohulu	-	-	-	-
15. Ropang	-	-	-	-
16. Lenangguar	-	-	-	-
17. Lantung	-	2	-	-
18. Lape	-	-	-	-
19. Lopok	-	-	-	-
20. Plampang	22 530	17 494	39	10
21. Labangka	-	-	-	-
22. Maronge	-	-	361	694
23. Empang	30	5	88	11
24. Tarano	-	-	-	-
Kabupaten Sumbawa	31 542	27 006	7 222	11 922

Lanjutan Tabel/Continued Table 5.1.6

Kecamatan Subdistrict	Kencur/East Indian galanga		Kunyit/Tumerk	
	2018	2019	2018	2019
(1)	(6)	(7)	(8)	(9)
1. Lunyuk	-	-	-	-
2. Orong Telu	-	-	-	-
3. Alas	-	-	109	114
4. Alas Barat	-	-	273	282
5. Buer	-	-	41	378
6. Utan	-	27	1 200	1 371
7. Rhee	-	-	-	-
8. Batulnteh	648	609	25 012	37 682
9. Sumbawa	-	-	153	141
10. Labuhan Badas	291	169	622	339
11. Unter Iwes	-	-	-	-
12. Moyohilir	-	-	186	208
13. Moyo Utara	-	-	25	18
14. Moyohulu	-	-	-	-
15. Ropang	-	-	-	-
16. Lenangguar	-	-	-	-
17. Lantung	-	-	-	2
18. Lape	-	-	-	-
19. Lopok	-	-	-	-
20. Plampang	-	-	201	131
21. Labangka	-	-	-	-
22. Maronge	-	-	241	440
23. Empang	-	-	82	9
24. Tarano	-	-	-	-
Kabupaten Sumbawa	939	805	28 145	41 113

Sumber/Source: BPS, Statistik Pertanian Hortikultura SPH-SBS/BPS-Statistics Indonesia, Agricultural Statistic for Horticulture SPH-SBS

Tabel
Table 5.1.7

Luas Panen Tanaman Biofarmaka Menurut Jenis Tanaman di Kabupaten Sumbawa (m²), 2016–2019
Harvested Area of Medicinal Plants by Kind of Plant in Sumbawa Regency (m²), 2016–2019

Jenis Tanaman Kind of Plants	2016	2017	2018	2019
(1)	(2)	(3)	(4)	(5)
Dlingo/ <i>Calamus</i>	-	-	-	24
Jahe/ <i>Ginger</i>	14	19	4	7 292
Kapulaga/ <i>Java Cardamom</i>	-	-	-	-
Keji Leing/ <i>Verbenaceae</i>	-	-	-	24
Kencur/ <i>East Indian Galanga</i>	-	-	-	317
Kunyit/ <i>Tumeric</i>	4	13	3	9 371
Laos/ <i>Lengkuas/ Galanga</i>	2	3	5	3 115
Lempuyang/ <i>Zingiber Aromaticum</i>	-	-	-	8 144
Lidah Buaya/ <i>Aloevera</i>	-	-	-	31
Mahkota Dewa/ <i>Phaleria Macrocarpa</i>	-	-	-	25
Mengkudu/ <i>Pace/ Indian Mulberry</i>	-	-	-	99
Sambiloto/ <i>King of Bitter</i>	-	-	-	-
Temuireng/ <i>Black Tumeric</i>	-	-	-	45
Temukunci/ <i>Chinese Keys</i>	-	-	-	286
Temulawak/ <i>Java Tumeric</i>	-	-	-	1 494

Sumber/Source: BPS, Statistik Pertanian Hortikultura SPH-SBS/BPS-Statistics Indonesia, Agricultural Statistic for Horticulture SPH-SBS

Tabel
Table 5.1.8

Produksi Tanaman Biofarmaka Menurut Jenis Tanaman di Kabupaten Sumbawa (kg), 2016–2019
Production of Medicinal Plants by Kind of Plant in Sumbawa Regency (kg), 2016–2019

Jenis Tanaman Kind of Plants	2016	2017	2018	2019
(1)	(2)	(3)	(4)	(5)
Dlingo/ <i>Calamus</i>	-	-	-	70
Jahe/ <i>Ginger</i>	59	50	31	27 006
Kapulaga/ <i>Java Cardamom</i>	-	-	-	-
Keji Leing/ <i>Verbenaceae</i>	-	-	-	87
Kencur/ <i>East Indian Galanga</i>	-	-	-	805
Kunyit/ <i>Tumeric</i>	15	22	28	41 113
Laos/ <i>Lengkuas/ Galanga</i>	10	9	7	14 922
Lempuyang/ <i>Zingiber Aromaticum</i>	-	-	-	35 867
Lidah Buaya/ <i>Aloevera</i>	-	-	-	34
Mahkota Dewa/ <i>Phaleria Macrocarpa</i>	-	-	-	600
Mengkudu/ <i>Pace/ Indian Mulberry</i>	-	-	-	332
Sambiloto/ <i>King of Bitter</i>	-	-	-	-
Temuireng/ <i>Black Tumeric</i>	-	-	-	63
Temukunci/ <i>Chinese Keys</i>	-	-	-	825
Temulawak/ <i>Java Tumeric</i>	-	-	-	4 944

Sumber/Source: BPS, Statistik Pertanian Hortikultura SPH-SBS/BPS-Statistics Indonesia, Agricultural Statistic for Horticulture SPH-SBS

Tabel
Table 5.1.9

Luas Panen Tanaman Hias Menurut Kecamatan dan Jenis Tanaman di Kabupaten Sumbawa (m²), 2018 and 2019
Harvested Area of Ornamental Plants by Subdistrict and Kind of Plant in Sumbawa Regency (m²), 2018 and 2019

Kecamatan Subdistrict	Anggrek/ <i>Orchid</i>		Krisan/ <i>Chrysantemum</i>	
	2018	2019	2018	2019
(1)	(6)	(7)	(8)	(9)
1. Lunyuk	-	-	-	-
2. Orong Telu	-	-	-	-
3. Alas	-	-	-	-
4. Alas Barat	-	-	-	-
5. Buer	-	-	-	-
6. Utan	-	-	-	-
7. Rhee	-	-	-	-
8. Batulnteh	-	-	-	-
9. Sumbawa	-	-	-	-
10. Labuhan Badas	-	-	-	-
11. Unter lwes	-	-	-	-
12. Moyohilir	-	-	-	-
13. Moyo Utara	-	-	-	-
14. Moyohulu	-	-	-	-
15. Ropang	-	-	-	-
16. Lenangguar	-	-	-	-
17. Lantung	-	-	-	-
18. Lape	-	-	-	-
19. Lopok	-	-	-	-
20. Plampang	-	-	-	-
21. Labangka	-	-	-	-
22. Maronge	-	-	-	-
23. Empang	-	-	-	-
24. Tarano	-	-	-	-
Kabupaten Sumbawa	-	-	-	-

Lanjutan Tabel/*Continued Table* 5.1.9

Kecamatan Subdistrict	Mawar/ Rose		Sedap Malam/ Tuberose	
	2018	2019	2018	2019
(1)	(6)	(7)	(8)	(9)
1. Lunyuk	-	-	-	-
2. Orong Telu	-	-	-	-
3. Alas	-	-	-	-
4. Alas Barat	-	-	-	-
5. Buer	-	-	-	-
6. Utan	-	-	-	-
7. Rhee	-	-	-	-
8. BatulInteh	-	-	-	-
9. Sumbawa	-	-	-	-
10. Labuhan Badas	-	-	-	-
11. Unter lwes	-	-	-	-
12. Moyohilir	-	-	-	-
13. Moyo Utara	-	-	-	-
14. Moyohulu	-	-	-	-
15. Ropang	-	-	-	-
16. Lenangguar	-	-	-	-
17. Lantung	-	-	-	-
18. Lape	-	-	-	-
19. Lopok	-	-	-	-
20. Plampang	-	-	-	-
21. Labangka	-	-	-	-
22. Maronge	-	-	-	-
23. Empang	-	-	-	-
24. Tarano	-	-	-	-
Kabupaten Sumbawa	-	-	-	-

Sumber/*Source*: BPS, Statistik Pertanian Hortikultura SPH-SBS/*BPS-Statistics Indonesia, Agricultural Statistic for Horticulture SPH-SBS*

Tabel
Table 5.1.10

Produksi Tanaman Hias Menurut Kecamatan dan Jenis Tanaman di Kabupaten Sumbawa (tangkai), 2018 and 2019
Production of Ornamental Plants by Subdistrict and Kind of Plant in Sumbawa Regency (stalks), 2018 and 2019

Kecamatan Subdistrict	Anggrek/ <i>Orchid</i>		Krisan/ <i>Chrysantemum</i>	
	2018	2019	2018	2019
(1)	(6)	(7)	(8)	(9)
1. Lunyuk	-	-	-	-
2. Orong Telu	-	-	-	-
3. Alas	-	-	-	-
4. Alas Barat	-	-	-	-
5. Buer	-	-	-	-
6. Utan	-	-	-	-
7. Rhee	-	-	-	-
8. Batulnteh	-	-	-	-
9. Sumbawa	-	-	-	-
10. Labuhan Badas	-	-	-	-
11. Unter lwes	-	-	-	-
12. Moyohilir	-	-	-	-
13. Moyo Utara	-	-	-	-
14. Moyohulu	-	-	-	-
15. Ropang	-	-	-	-
16. Lenangguar	-	-	-	-
17. Lantung	-	-	-	-
18. Lape	-	-	-	-
19. Lopok	-	-	-	-
20. Plampang	-	-	-	-
21. Labangka	-	-	-	-
22. Maronge	-	-	-	-
23. Empang	-	-	-	-
24. Tarano	-	-	-	-
Kabupaten Sumbawa	-	-	-	-

Lanjutan Tabel/*Continued Table* 5.1.10

Kecamatan Subdistrict	Mawar/ Rose		Sedap Malam/ Tuberose	
	2018	2019	2018	2019
(1)	(6)	(7)	(8)	(9)
1. Lunyuk	-	-	-	-
2. Orong Telu	-	-	-	-
3. Alas	-	-	-	-
4. Alas Barat	-	-	-	-
5. Buer	-	-	-	-
6. Utan	-	-	-	-
7. Rhee	-	-	-	-
8. Batulinteh	-	-	-	-
9. Sumbawa	-	-	-	-
10. Labuhan Badas	-	-	-	-
11. Unter lwes	-	-	-	-
12. Moyohilir	-	-	-	-
13. Moyo Utara	-	-	-	-
14. Moyohulu	-	-	-	-
15. Ropang	-	-	-	-
16. Lenangguar	-	-	-	-
17. Lantung	-	-	-	-
18. Lape	-	-	-	-
19. Lopok	-	-	-	-
20. Plampang	-	-	-	-
21. Labangka	-	-	-	-
22. Maronge	-	-	-	-
23. Empang	-	-	-	-
24. Tarano	-	-	-	-
Kabupaten Sumbawa	-	-	-	-

Sumber/*Source*: BPS, Statistik Pertanian Hortikultura SPH-TBF/BPS-Statistics Indonesia, *Agricultural Statistic for Horticulture SPH-TBF*

Tabel 5.1.11 **Luas Panen Tanaman Hias Menurut Jenis Tanaman di Kabupaten Sumbawa (m²), 2016–2019**
Table 5.1.11 **Harvested Area of Ornamental Plants by Kind of Plant in Sumbawa Regency (m²), 2016–2019**

Jenis Tanaman Kind of Plants	2016	2017	2018	2019
(1)	(2)	(3)	(4)	(5)
Anggrek/ <i>Orchid</i>			-	-
Anthurium Bunga/ <i>Flamingo Lily Flower</i>			-	-
Anthurium Daun/ <i>Anthurium</i>			-	-
Anyelir/ <i>Carnation</i>			-	-
Balanceng/ <i>Dieffenbacia</i>			-	-
Dracaena/ <i>Dracaena</i>			-	-
Euphorbia/ <i>Euphorbia</i>			-	-
Gladiol/ <i>Gladiol</i>			-	-
Hanjuang/ <i>Cordyline</i>			-	-
Herbras/ <i>Gerbera</i>			-	-
Kamboja Jepang/ <i>Adenium</i>			-	-
Keladi Hias/ <i>Caladium</i>			-	-
Krisan/ <i>Chrysantemum</i>			-	-
Mawar/ <i>Rose</i>			-	-
Melati/ <i>Jasmine</i>			-	-
Monstera/ <i>Monstera</i>			-	-
Pakis/ <i>Leather Leaf Fern</i>			-	-
Palem/ <i>Palm</i>			-	-
Pedang-Pedangan/ <i>Sansevieria</i>			-	-
Philodendron/ <i>Philodendron</i>			-	-
Pisang-Pisnagan/ <i>Heliconia</i>			-	-
Sedap Malam/ <i>Tuberose</i>			-	-
Saka/ <i>Xora</i>			-	-
Sri Rejenki/ <i>Aglaonema</i>			-	-

Sumber/Source: BPS, Statistik Pertanian Hortikultura SPH-TBF/BPS-Statistics Indonesia, *Agricultural Statistic for Horticulture SPH-TBF*

Tabel 5.1.12 **Produksi Tanaman Hias Menurut Jenis Tanaman di Kabupaten Sumbawa (tangkai), 2016–2019**
Table 5.1.12 **Production of Ornamental Plants by Kind of Plant n Sumbawa Regency (stalks), 2016–2019**

Jenis Tanaman <i>Kind of Plants</i>	2016	2017	2018	2019
(1)	(2)	(3)	(4)	(5)
Anggrek/ <i>Orchid</i>			-	-
Anthurium Bunga/ <i>Flamingo Lily Flower</i>			-	-
Anthurium Daun/ <i>Anthurium</i>			-	-
Anyelir/ <i>Carnation</i>			-	-
Balanceng/ <i>Dieffenbacia</i>			-	-
Dracaena/ <i>Dracaena</i>			-	-
Euphorbia/ <i>Euphorbia</i>			-	-
Gladiol/ <i>Gladiol</i>			-	-
Hanjuang/ <i>Cordyline</i>			-	-
Herbras/ <i>Gerbera</i>			-	-
Kamboja Jepang/ <i>Adenium</i>			-	-
Keladi Hias/ <i>Caladium</i>			-	-
Krisan/ <i>Chrysantemum</i>			-	-
Mawar/ <i>Rose</i>			-	-
Melati/ <i>Jasmine</i>			-	-
Monstera/ <i>Monstera</i>			-	-
Pakis/ <i>Leather Leaf Fern</i>			-	-
Palem/ <i>Palm</i>			-	-
Pedang-Pedangan/ <i>Sansevieria</i>			-	-
Philodendron/ <i>Philodendron</i>			-	-
Pisang-Pisnagan/ <i>Heliconia</i>			-	-
Sedap Malam/ <i>Tuberose</i>			-	-
Saka/ <i>Xora</i>			-	-
Sri Rejenki/ <i>Aglaonema</i>			-	-

Sumber/Source: BPS, Statistik Pertanian Hortikultura SPH-TBF/BPS-Statistics Indonesia, Agricultural Statistic for Horticulture SPH-TBF

Tabel 5.1.13 **Produksi Buah-buahan Menurut Kecamatan dan Jenis Tanaman di Kabupaten Sumbawa (ton), 2018 and 2019**
Table 5.1.13 **Production of Fruits by Subdistrict and Kind of Plant in Sumbawa Regency (ton), 2018 and 2019**

Kecamatan Subdistrict	Mangga / Mango		Durian/ Durian	
	2018	2019	2018	2019
(1)	(6)	(7)	(8)	(9)
1. Lunyuk	4 679,5	46 637,2	-	-
2. Orong Telu	1 207,8	737,8	-	-
3. Alas	752,4	677,3	88,40	62,9
4. Alas Barat	414,4	411,6	24,20	12,2
5. Buer	1 901,5	1 597,6	473,70	218,9
6. Utan	1 771,2	2 486,0	-	-
7. Rhee	1 374,8	2 035,4	2,00	0,7
8. Batulnteh	461,6	659,5	27,20	12,6
9. Sumbawa	2 506,6	2 431,7	-	-
10. Labuhan Badas	2 068,2	2 247,6	-	-
11. Unter Iwes	1 928,8	2 511,2	-	-
12. Moyohilir	1 235,1	1 229,0	-	-
13. Moyo Utara	1 595,3	1 419,5	-	-
14. Moyohulu	947,1	1 263,9	-	-
15. Ropang	97,6	155,4	-	-
16. Lenangguar	200,7	239,2	-	-
17. Lantung	95,3	91,9	-	-
18. Lape	1 442,7	1 224,3	-	-
19. Lopok	2 047,0	2 102,2	-	-
20. Plampang	3 071,0	3 0818,8	-	-
21. Labangka	1 426,2	1 277,8	-	-
22. Maronge	239,3	388,9	-	-
23. Empang	2 734,4	2 035,6	-	-
24. Tarano	2 355,9	2 394,6	-	-
Kabupaten Sumbawa	36 554,0	37 274,0	615,50	307,3

Lanjutan Tabel/*Continued Table* 5.1.13

Kecamatan Subdistrict	Jeruk/ Orange		Pisang/ Banana	
	2018	2019	2018	2019
(1)	(6)	(7)	(8)	(9)
1. Lunyuk	-	5,8	1 494,86	1 836,1
2. Orong Telu	-	26,4	38,66	45,0
3. Alas	-	19,6	327,55	318,1
4. Alas Barat	-	67,0	152,81	139,2
5. Buer	-	2,7	19,88	35,8
6. Utan	-	142,8	181,18	230,6
7. Rhee	-	121,1	81,61	220,7
8. Batulnteh	-	-	179,38	142,9
9. Sumbawa	-	-	493,88	496,4
10. Labuhan Badas	-	-	642,49	439,1
11. Unter Iwes	-	-	265,27	214,5
12. Moyohilir	-	23,7	145,33	192,7
13. Moyo Utara	-	210,7	80,90	44,9
14. Moyohulu	-	2,3	9,29	5,2
15. Ropang	-	1,9	12,11	16,6
16. Lenangguar	-	2,0	22,91	15,0
17. Lantung	-	2,4	22,62	23,8
18. Lape	-	23,3	15,44	16,3
19. Lopok	-	58,5	10,39	15,6
20. Plampang	-	142,5	208,35	228,4
21. Labangka	-	-	253,86	158,5
22. Maronge	-	1,2	107,22	88,2
23. Empang	-	26,3	23,65	19,1
24. Tarano	-	74,1	324,37	236,5
Kabupaten Sumbawa	-	954,3	5 114,0	5 179,3

Lanjutan Tabel/Continued Table 5.1.13

Kecamatan Subdistrict	Pepaya/ Papaya		Salak/ Salacca	
	2018	2019	2018	2019
(1)	(6)	(7)	(8)	(9)
1. Lunyuk	141,49	2,5	-	-
2. Orong Telu	3,12	2,2	-	-
3. Alas	32,80	10,9	-	-
4. Alas Barat	13,61	10,5	-	-
5. Buer	3,25	9,5	-	-
6. Utan	12,87	58,0	-	-
7. Rhee	11,45	519,5	-	-
8. Batulnteh	16,05	11,6	-	-
9. Sumbawa	60,05	11,0	-	-
10. Labuhan Badas	61,06	21,7	-	-
11. Unter Iwes	33,92	12,3	-	-
12. Moyohilir	19,17	12,4	-	-
13. Moyo Utara	4,89	9,1	-	-
14. Moyohulu	0,84	1,4	0,10	-
15. Ropang	1,76	4,6	-	-
16. Lenangguar	1,67	1,5	-	-
17. Lantung	2,28	1,7	-	-
18. Lape	1,65	3,0	-	-
19. Lopok	1,61	6,5	-	-
20. Plampang	17,33	30,0	-	-
21. Labangka	28,32	5,3	-	-
22. Maronge	6,38	2,7	-	-
23. Empang	2,64	17,9	-	-
24. Tarano	23,37	18,0	-	-
Kabupaten Sumbawa	502,00	783,8	0,10	-

Sumber/Source: BPS, Statistik Pertanian Hortikultura SPH-SBS/BPS-Statistics Indonesia, Agricultural Statistic for Horticulture SPH-SBS

Tabel
Table 5.1.14**Produksi Buah–Buahan dan Sayuran Tahunan Menurut Jenis Tanaman (ton) di Kabupaten Sumbawa, 2016–2019**
Production of Annual Fruits and Vegetables by Kind of Plant in Sumbawa Regency (ton), 2016–2019

Jenis Tanaman Kind of Plants	2016	2017	2018	2019
(1)	(2)	(3)	(4)	(5)
Alpukat/ Avocado	-	-	-	130,4
Anggur/ Grape	-	-	-	4,3
Apel/ Apple	-	-	-	-
Belimbing/ Star Fruit	-	-	-	144,9
Duku/ Langsung/ Duku	-	-	-	-
Durian/ Durian	608	414	616	307,3
Jambu Air/ Water Apple	-	-	-	156,5
Jambu Biji/ Guava	1 956	2 376	2 304	2 147,2
Jengkol/ Jengkol	-	-	-	-
Jeruk Besar/ Pomelo	-	-	-	175,5
Jeruk Siam/ Orange	1 037	1 090	318	954,3
Mangga/ Mango	30 051	44 303	36 554	37 274,0
Manggis/ Mangosteen	10	22	47	26,9
Markisa/ Passion Fruit	-	-	-	-
Melinjo/ Gnetum/ Melinjo	-	-	-	-
Nangka/ Jackfruit	12 848	15 787	13 441	16 091,8
Nanas/ Pineapple	-	-	-	-
Pepaya/ Papaya	353	99	548	783,8
Pisang/ Banana	4 351	5 114	5 016	5 179,3
Rambutan/ Rambutan	500	509	996	494,8
Salak/ Snakefruit	-	-	-	-
Sawo/ Sawo	7 421	8 972	8 666	8 306,3
Sirsak/ Soursop	-	-	-	320,3
Sukun/ Breadfruit	-	-	-	82,8

Sumber/Source: BPS, Statistik Pertanian Hortikultura SPH-SBS/BPS-Statistics Indonesia, Agricultural Statistic for Horticulture SPH-SBS

**5.2 KEHUTANAN
FORESTRY**

Tabel 5.2.1 Matriks Kawasan Konservasi Wilayah Sub Seksi KSDA Sumbawa, 2019
Matrix Conservation Area at Natural Resource of Sumbawa, 2019

Lokasi	Status Fungsi Kawasan (Ha)					
	Cagar Alam	Taman Wisata Alam	Taman Baru	Taman Wisata Laut	Suaka Marga Satwa	Kawasan Suaka Alam
(1)	(2)	(3)	(4)	(5)	(6)	(7)
1. Semongkat	-	100,00	-	-	-	-
2. Pulau Panjang	1 641,25	-	-	-	-	-
3. Pulau Moyo	-	-	22 600,20	6 000,00	-	-
Jumlah	1 641,25	100,00	22 600,20	6 000,00	-	-
2018	1 641,25	100,00	22 600,20	6 000,00	-	-
2017	1 641,25	100,00	22 600,20	6 000,00	-	-
2016	-	100,50	22 537,90	6 000,00	-	1 641,25
2015	-	100,50	22 537,90	6 000,00	-	1 641,25

Sumber/Source: Balai Konservasi Sumber Daya Alam NTB/Natural Resources Conservation Agency NTB

Tabel
Table 5.2.2

**Luas Hutan Berdasarkan Fungsi Kawasan Hutan Provinsi
Nusa Tenggara Barat, 2019**
*Forested Area by Function in West Nusa Tenggara Province,
2019*

Fungsi Kawasan Hutan	Luas (Ha)
(1)	(2)
1. Hutan Lindung	0
2. Hutan Taman Buru	22 600,00
3. Hutan Produksi Terbatas	0
4. Hutan Produksi Tetap	0
5. Hutan Wisata Alam	100,00
6. Taman Laut	6 000,00
7. Cagar Alam	1 641,25
Jumlah	30 341,45

Sumber/Source: Balai Konservasi Sumber Daya Alam NTB/Natural Resources Conservation Agency NTB

**5.3 PETERNAKAN
LIVESTOCK**

Tabel 5.3.1 Populasi Ternak di Kabupaten Sumbawa Dirinci per Kecamatan, 2019
Population of Livestock by Subdistrict in Sumbawa Regency, 2019

Kecamatan	Kuda Sumbawa	Sapi Bali	Kerbau Sumbawa	Sapi Sumbawa
(1)	(2)	(3)	(4)	(5)
1. Lonyuk	626	-	889	29
2. Orong Telu	739	-	1 174	64
3. Alas	271	-	312	5
4. Alas Barat	922	-	454	48
5. Buer	338	-	257	3
6. Utan	153	-	210	115
7. Rhee	50	-	50	-
8. Batulanteh	925	-	143	155
9. Sumbawa	80	-	36	656
10. Labuhan Badas	55	-	316	711
11. Unter Iwes	75	-	214	685
12. Moyo Hilir	908	-	5 526	3 976
13. Moyo Utara	542	-	1 545	3 595
14. Moyo Hulu	906	-	3 767	759
15. Ropang	4 587	-	331	52
16. Lenangguar	1 010	-	1 263	17
17. Lantung	1 824	-	354	113
18. Lape	287	-	3 889	768
19. Lopok	1 143	-	2 370	1 979
20. Plampang	627	-	1 505	249
21. Labangka	43	-	137	161
22. Maronge	196	-	2 058	149
23. Empang	1 325	-	6 791	105
24. Tarano	950	-	2 393	104
Jumlah	18 582	-	35 984	14 498
2018	20 206	-	37 558	8 160
2017	21 697	-	38 706	6 826
2016	30 083	-	43 340	6 727
2015	32 452	-	45 595	6 673

Lanjutan Tabel/*Continued Table 5.3.1*

Kecamatan	Kambing	Domba	Babi	Ayam Buras
(1)	(6)	(7)	(8)	(9)
1. Lunyuk	5 894	-	6 668	18 659
2. Orong Telu	3 638	-	-	16 257
3. Alas	589	32	-	19 412
4. Alas Barat	845	129	-	20 237
5. Buer	568	97	-	9 240
6. Utan	3 103	361	1 588	43 434
7. Rhee	1 172	-	421	21 346
8. Batulanteh	523	-	-	3 872
9. Sumbawa	1 034	-	-	209 435
10. Labuhan Badas	941	36	1 854	78 602
11. Unter Iwes	1 523	-	-	34 239
12. Moyo Hilir	887	-	-	125 467
13. Moyo Utara	990	-	-	44 771
14. Moyo Hulu	2 841	-	-	29 892
15. Ropang	107	-	-	6 901
16. Lenangguar	1 171	-	-	29 090
17. Lantung	232	-	-	3 919
18. Lape	1 097	-	-	5 530
19. Lopok	1 480	-	-	22 902
20. Plampang	1 550	-	445	85 954
21. Labangka	923	-	77	9 107
22. Maronge	640	-	-	31 970
23. Empang	846	49	-	19 150
24. Tarano	1 371	216	-	11 050
Jumlah	33 965	920	11 053	900 436
2018	35 278	1 396	10 743	893 279
2017	37 469	1 553	12 669	1 022 923
2016	37 379	1 592	10 868	1 490 450
2015	34 570	1 412	8 794	629 969

Lanjutan Tabel/Continued Table 5.3.1

Kecamatan	Ayam Ras Pedaging	Ayam Petelur	itik	Entog
(1)	(2)	(3)	(4)	(5)
1. Lunyuk	-	2 900	1 859	563
2. Orong Telu	-	-	357	221
3. Alas	22 000	2 000	293	114
4. Alas Barat	18 000	4 500	203	184
5. Buer	2 000	-	291	98
6. Utan	37 500	150	95	21
7. Rhee	26 000	150	65	170
8. Batulanteh	-	-	-	152
9. Sumbawa	5 000	-	-	44
10. Labuhan Badas	195 925	-	-	-
11. Unter lwes	7 200	-	1 609	1 034
12. Moyo Hilir	7 000	-	606	154
13. Moyo Utara	1 500	-	348	73
14. Moyo Hulu	2 800	1 030	736	-
15. Ropang	-	-	-	17
16. Lenangguar	-	600	15	24
17. Lantung	-	-	35	65
18. Lape	-	-	904	-
19. Lopok	-	-	1 793	-
20. Plampang	3 300	200	1 060	263
21. Labangka	500	-	188	206
22. Maronge	1 200	-	267	79
23. Empang	3 300	2 500	659	218
24. Tarano	2 500	500	739	94
Jumlah	335 725	14 530	12 122	3 794
2018	469 329	14 365	11 168	3 374
2017	576 054	7 415	13 636	8 919
2016	446 370	1 380	14 218	7 678
2015	1 037 612	1 700	12 022	5 317

Lanjutan Tabel/*Continued Table* 5.3.1

Kecamatan	Puyuh	Angsa	Merpati	Kelinci
(1)	(2)	(3)	(4)	(5)
1. Lunnyuk	-	-	721	-
2. Orong Telu	-	-	-	-
3. Alas	-	75	141	24
4. Alas Barat	-	44	75	19
5. Buer	-	7	18	15
6. Utan	117	-	-	-
7. Rhee	-	-	44	-
8. Batulanteh	-	2	11	-
9. Sumbawa	-	15	73	8
10. Labuhan Badas	25	12	74	10
11. Unter Iwes	-	41	-	-
12. Moyo Hilir	36	3	60	-
13. Moyo Utara	-	3	24	-
14. Moyo Hulu	-	-	43	3
15. Ropang	-	-	-	-
16. Lenangguar	-	-	75	-
17. Lantung	-	-	-	-
18. Lape	-	-	406	-
19. Lopok	-	-	-	-
20. Plampang	-	42	344	9
21. Labangka	-	25	-	-
22. Maronge	7	34	75	-
23. Empang	-	10	51	-
24. Tarano	-	32	69	9
Jumlah	191	345	2 304	97
2018	920	299	2 771	132
2017	431	365	3 468	73
2016	3 504	423	3 556	53
2015	826	184	2 654	35

Sumber/*Source*: Dinas Peternakan dan Kesehatan Hewan Kabupaten Sumbawa/ *Department of Animal Husbandry and Animal Health of Sumbawa Regency*

Tabel
Table 5.3.2

Jumlah Ternak Lahir di Kabupaten Sumbawa Dirinci per Kecamatan, 2019
Population of Livestock Birth by Subdistrict in Sumbawa Regency, 2019

	Kecamatan	Sapi Bali		Jumlah
		Jantan	Betina	
	(1)	(2)	(3)	(4)
1.	Lunyuk	1 930	1 942	3 872
2.	Orong Telu	459	540	999
3.	Alas	231	239	470
4.	Alas Barat	652	749	1 401
5.	Buer	462	482	944
6.	Utan	2 913	2 788	5 701
7.	Rhee	1 416	1 466	2 882
8.	Batulanteh	1 096	1 348	2 444
9.	Sumbawa	450	396	846
10.	Labuhan Badas	788	809	1 597
11.	Unter Iwes	1 641	1 456	3 097
12.	Moyo Hilir	3 595	3 507	7 102
13.	Moyo Utara	977	958	1 935
14.	Moyo Hulu	2 879	2 839	5 718
15.	Ropang	554	784	1 338
16.	Lenangguar	719	866	1 585
17.	Lantung	352	571	923
18.	Lape	1 817	1 888	3 705
19.	Lopok	2 785	2 701	5 486
20.	Plampang	4 635	4 967	9 602
21.	Labangka	1 678	1 789	3 467
22.	Maronge	1 468	1 491	2 959
23.	Empang	1 851	2 083	3 834
24.	Tarano	1 129	1 331	2 461
	Jumlah	36 477	37 991	74 468
	2018	34 652	37 991	74 468
	2017	34 652	36 666	71 318
	2016	24 513	25 623	50 136

Lanjutan Tabel/*Continued Table* 5.3.2

	Kecamatan	Sapi Sumbawa		Jumlah
		Jantan	Betina	
	(1)	(2)	(3)	(4)
1.	Lunyuk	-	-	-
2.	Orong Telu	4	-	4
3.	Alas	-	-	-
4.	Alas Barat	-	-	-
5.	Buer	-	-	-
6.	Utan	20	35	55
7.	Rhee	-	-	-
8.	Batulanteh	12	18	30
9.	Sumbawa	45	65	110
10.	Labuhan Badas	77	96	173
11.	Unter Iwes	89	96	185
12.	Moyo Hilir	179	197	376
13.	Moyo Utara	360	383	743
14.	Moyo Hulu	111	109	220
15.	Ropang	5	7	12
16.	Lenangguar	-	-	-
17.	Lantung	16	21	37
18.	Lape	141	133	274
19.	Lopok	363	355	718
20.	Plampang	51	40	91
21.	Labangka	14	11	25
22.	Maronge	25	37	62
23.	Empang	7	26	33
24.	Tarano	11	12	23
	Jumlah	1 530	1 641	3 171
	2018	1 240	1 388	2 28
	2017	860	881	1 741
	2016	676	648	1 324

Lanjutan Tabel/Continued Table 5.3.2

Kecamatan	Kerbau Sumbawa		
	Jantan	Betina	Jumlah
(1)	(2)	(3)	(4)
1. Lunyuk	108	85	193
2. Orong Telu	47	71	118
3. Alas	13	25	38
4. Alas Barat	39	62	101
5. Buer	28	9	37
6. Utan	34	17	51
7. Rhee	7	13	20
8. Batulanteh	9	14	23
9. Sumbawa	3	-	3
10. Labuhan Badas	18	40	58
11. Unter Iwes	20	28	48
12. Moyo Hilir	851	710	1 561
13. Moyo Utara	251	201	452
14. Moyo Hulu	474	493	967
15. Ropang	31	47	78
16. Lenangguar	117	117	234
17. Lantung	20	35	55
18. Lape	541	601	1 142
19. Lopok	350	239	589
20. Plampang	264	284	548
21. Labangka	16	17	33
22. Maronge	368	332	700
23. Empang	956	1 062	2 018
24. Tarano	323	326	649
Jumlah	4 888	4 828	9 716
2018	5 321	4 855	10 176
2017	5 401	5 523	10 924
2016	5 517	5 736	11 253

Lanjutan Tabel/*Continued Table 5.3.2*

	Kecamatan	Kuda Sumbawa		
		Jantan	Betina	Jumlah
	(1)	(2)	(3)	(4)
1.	Lunyuk	51	48	99
2.	Orong Telu	53	55	108
3.	Alas	16	18	34
4.	Alas Barat	70	115	185
5.	Buer	32	36	68
6.	Utan	14	29	43
7.	Rhee	7	5	12
8.	Batulanteh	79	95	174
9.	Sumbawa	8	6	14
10.	Labuhan Badas	4	3	7
11.	Unter Iwes	8	15	23
12.	Moyo Hilir	105	128	233
13.	Moyo Utara	75	63	138
14.	Moyo Hulu	99	104	203
15.	Ropang	316	459	775
16.	Lenangguar	84	112	196
17.	Lantung	212	351	563
18.	Lape	35	41	76
19.	Lopok	249	249	498
20.	Plampang	101	107	208
21.	Labangka	3	-	3
22.	Maronge	30	22	52
23.	Empang	203	237	440
24.	Tarano	95	133	228
	Jumlah	1 949	2 431	4 380
	2018	2 232	2 668	4 920
	2017	3 186	3 731	6 917
	2016	3 738	4 148	7 886

Sumber/*Source*: Dinas Peternakan dan Kesehatan Hewan Kabupaten Sumbawa/ *Department of Animal Husbandry and Animal Health of Sumbawa Regency*

Tabel
Table 5.3.3

Perkembangan Ternak di Kabupaten Sumbawa Dirinci Menurut Jenisnya Hasil Registrasi Ternak, 2015-2019
Growth of Livestock by Type of Livestock in Sumbawa Regency, Result of The Livestock Registration, 2015-2019

Jenis Ternak	2015	2016	2017	2018	2019
(1)	(2)	(3)	(4)	(5)	(6)
1. Kuda Sumbawa	32 452	30 083	21 697	20 206	18 582
2. Sapi	222 153	228 042	228 814	239 542	243 079
3. Kerbau	45 595	43 340	38 706	37 558	35 984
4. Kambing	34 570	37 379	37 469	35 278	33 965
5. Domba	1 412	1 592	1 553	1 396	920
6. Babi	8 794	10 868	12 669	10 743	11 053
7. Ayam Buras	629 969	1 490 450	1 022 923	893 279	900 436
8. Itik	12 022	14 218	13 636	11 168	12 122
9. Ayam Ras Pedaging	1 037 612	446 370	576 054	469 329	335 725
10. Sapi Sumbawa	6 673	6 727	6 826	8 160	14 498
11. Ayam Petelur	1 700	1 380	7 415	14 365	14 530
Jumlah	2 032 952	2 310 449	1 967 762	1 741 024	1 620 894

Sumber/Source: Dinas Peternakan dan Kesehatan Hewan Kabupaten Sumbawa/ Department of Animal Husbandry and Animal Health of Sumbawa Regency

Tabel 5.3.4 **Pengeluaran Ternak Keluar Daerah dari Kabupaten Sumbawa Dirinci Menurut Jenisnya, 2015-2019 (Ekor)**
Table 5.3.4 **Livestock Export by Type of Livestock in Sumbawa Regency, 2015-2019**

Jenis Ternak	2015	2016	2017	2018	2019
(1)	(2)	(3)	(4)	(5)	(6)
1. Kuda Sumbawa	2 499	1 682	940	1 057	431
2. Sapi Sumbawa	19 422	19 317	18 338	18 377	13 129
3. Kerbau Sumbawa	1 500	1 852	2 845	2 681	1 738
4. Kambing	30	-	-	-	1
Jumlah	23 451	22 851	22 123	22 123	15 299

Sumber/Source: Dinas Peternakan dan Kesehatan Hewan Kabupaten Sumbawa/ Department of Animal Husbandry and Animal Health of Sumbawa Regency

Tabel
Table 5.3.5

Banyaknya Pemotongan Ternak yang Dilaporkan di Kabupaten Sumbawa Dirinci Menurut Jenisnya, 2015-2019 (Ekor)
Number of Livestock Reported Slaughtered by Type of Livestock in Sumbawa Regency, 2015-2019

Jenis Ternak	2015	2016	2017	2018	2019
(1)	(2)	(3)	(4)	(5)	(6)
1. Kuda Sumbawa	311	311	224	278	133
2. Sapi	5 563	4 469	4 705	5 081	5 341
3. Kerbau Sumbawa	2 393	2 323	1 918	1 638	1 617
4. Kambing	1 110	633	2 396	1 110	1 085
5. Domba	-	-	-	-	3
Jumlah	9 377	7 736	9 243	8 107	8 179

Sumber/Source: Dinas Peternakan dan Kesehatan Hewan Kabupaten Sumbawa/ Department of Animal Husbandry and Animal Health of Sumbawa Regency

Tabel
Table 5.3.6

Banyaknya Pengeluaran Ternak Potong di Kabupaten Sumbawa Dirinci Menurut Jenisnya, 2015-2019 (Ekor)
Number of Exported Livestock by Type of Livestock in Sumbawa Regency, 2015-2019

Jenis Ternak	2015	2016	2017	2018	2019
(1)	(2)	(3)	(4)	(5)	(6)
1. Sapi Bali	14 827	16 404	16 223	18 261	12 863
2. Kerbau Sumbawa	1 500	1 852	2 845	2 681	1 738
3. Kuda Sumbawa	2 499	1 682	940	1 057	431
4. Kambing	30	-	-	7	1
Jumlah	18 856	19 938	20 088	22 006	15 033

Sumber/Source: Dinas Peternakan dan Kesehatan Hewan Kabupaten Sumbawa/ Department of Animal Husbandry and Animal Health of Sumbawa Regency

Tabel 5.3.7 **Banyaknya Pengeluaran Ternak Bibit di Kabupaten Sumbawa Dirinci Menurut Jenisnya, 2015-2019 (Ekor)**
Table **Number of Export Livestock by Type of Livestock in Sumbawa Regency, 2015-2019**

Jenis Ternak	2015	2016	2017	2018	2019
(1)	(2)	(3)	(4)	(5)	(6)
1. Sapi Bali	4 595	2 913	2 115	115	265
2. Kerbau Sumbawa	-	-	-	-	-
3. Kuda Sumbawa	-	-	-	-	-
4. Kambing	-	-	-	-	-
Jumlah	4 595	2 913	2 115	115	265

Sumber/Source: Dinas Peternakan dan Kesehatan Hewan Kabupaten Sumbawa/ Department of Animal Husbandry and Animal Health of Sumbawa Regency

Tabel
Table 5.3.8**Nilai Jual Dari Pengeluaran Komoditi Ternak di Kabupaten Sumbawa, 2019**
Sale Value of The Livestock Commodity Expenditure in Sumbawa Regency, 2019

Jenis Ternak	Jumlah	Harga Satuan (Rupiah)	Jumlah (Rupiah)
(1)	(2)	(3)	(4)
1. Sapi Potong	12 863	11 500 000	147 924 500 000
2. Sapi Bibit	265	7 000 000	1 855 000 000
3. Kerbau Potong	1 738	12 000 000	20 856 000 000
4. Kerbau Bibit	-	-	-
5. Kuda Potong	431	10 250 000	4 417 750 000
6. Kuda Bibit	-	-	-
7. Kambing	1	3 000 000	3 000 000
Jumlah	15 298		175 056 250 000

Sumber/Source: Dinas Peternakan dan Kesehatan Hewan Kabupaten Sumbawa/ *Department of Animal Husbandry and Animal Health of Sumbawa Regency*

Tabel
Table 5.3.9

**Pendistribusian Ternak Pemerintah Melalui Dinas
Peternakan dan Kesehatan Hewan Kabupaten Sumbawa,
2013-2019**
*Government Livestock Distribution Through Departement of
Animal Husbandry in Sumbawa Regency, 2013-2019*

Jenis Ternak	2013	2014	2015	2016	2017	2018	2019
(1)	(2)	(3)	(4)	(5)	(6)	(7)	(8)
1. Kerbau Sumbawa	52	52	240	-	122	36	22
2. Sapi Bali	4 713	630	2 454	-	173	278	538
3. Sapi Sumbawa	-	-	67	-	20	-	-
4. Kuda Sumbawa	28	65	23	-	-	-	-
5. Domba	-	-	0	-	-	-	-
6. Kambing	394	860	1 424	-	155	124	117
7. Ayam	8 331	4 475	18 406	-	-	1 570	853
Jumlah	13 518	6 082	22 614	-	470	2 008	1 530

Sumber/Source: Dinas Peternakan dan Kesehatan Hewan Kabupaten Sumbawa/ *Department of Animal Husbandry and Animal Health of Sumbawa Regency*

5.4 PERIKANAN FISHERY

Tabel 5.4.1 **Produksi Ikan di Kabupaten Sumbawa Dirinci per Kecamatan, 2019**
Table 5.4.1 **Fish Production by Subdistrict in Sumbawa Regency, 2019**

Kecamatan		Produksi Ikan (Ton)
(1)		(2)
1.	Lunyuk	1 044.92
2.	Orong Telu	104.47
3.	Alas	20 908.01
4.	Alas Barat	53 987.66
5.	Buer	39 008.48
6.	Utan	41 096.14
7.	Rhee	14 551.46
8.	Batulanteh	89.72
9.	Sumbawa	324.53
10.	Labuhan Badas	85 113.28
11.	Unter lwes	119.27
12.	Moyo Hilir	85 731.20
13.	Moyo Utara	5 858.52
14.	Moyo Hulu	1 372.10
15.	Ropang	66.42
16.	Lenangguar	89.47
17.	Lantung	68.59
18.	Lape	83 357.77
19.	Lopok	729.41
20.	Plampang	97 085.78
21.	Labangka	39 781.11
22.	Maronge	86 354.46
23.	Empang	1 429.45
24.	Tarano	116 076.84
Jumlah		774 349.06
	2018	762 411.20
	2017	750 458.69
	2016	740 254.66
	2015	736 127.25

Sumber/Source: Dinas Kelautan dan Perikanan Kabupaten Sumbawa/ Department of Marine and Fisheries of Sumbawa Regency

Tabel
Table 5.4.2

Produksi Ikan di Kabupaten Sumbawa Dirinci per Jenis Ikan, 2015-2019
Fish Production by Type of Fish Sumbawa Regency, 2015-2019

Jenis Ikan	Produksi (Ton)				
	2015	2016	2017	2018	2019
(1)	(2)	(3)	(4)	(5)	(6)
1. Belanak	317.00	336.60	344.60	345.60	355.90
2. Beronang	117.30	122.30	125.90	126.90	130.70
3. Cakalang	2 689.90	2 748.20	2 830.60	3 009.30	3 099.50
4. Cumi-Cumi	288.80	294.80	303.90	328.10	337.90
5. Ekor Kuning	877.40	892.90	923.10	960.40	989.20
6. Hiu	55.60	56.70	49.20	-	-
7. Julung-Julung	163.00	170.00	175.50	189.40	195.00
8. Kakap	2 703.20	2 781.10	2 856.80	2 858.30	2 944.10
9. Kembung	4 694.50	4 752.00	4 896.30	5 104.50	5 257.60
10. Kerapu	3 478.38	3 031.00	3 721.40	4 307.00	4 482.65
11. Kurisi	580.10	600.20	612.90	1 047.20	1 078.60
12. Kuwe	1 588.30	1 641.10	1 663.90	1 679.60	1 729.90
13. Layang	2 543.20	2 600.80	2 712.50	2 878.80	2 965.10
14. Lemuru	2 348.80	2 405.60	2 561.40	2 619.30	2 697.80
15. Lencam	2 542.60	2 518.70	2 580.00	2 717.80	2 799.30
16. Lobster	-	-	10.00	10.00	10.00
17. Pari	143.90	149.10	152.80	160.20	165.60
18. Peperek	1 055.60	1 084.90	1 089.20	1 098.70	1 131.66
Jumlah					

Lanjutan Tabel/*Continued Table 5.4.2*

Jenis Ikan	Produksi (Ton)				
	2015	2016	2017	2018	2019
(1)	(2)	(3)	(4)	(5)	(6)
19. Rajungan	90.80	130.90	132.50	132.50	136.40
20. Selar	1 269.50	1 306.30	1 407.70	2 645.30	1 694.60
21. Tembang	2 237.70	2 356.30	2 426.00	2 527.90	2 598.50
22. Tengiri	815.00	843.20	873.70	934.50	962.50
23. Teri	795.10	813.60	843.70	1 239.10	1 276.20
24. Teripang	518.10	536.10	557.80	608.60	626.80
25. Tongkol	2 865.80	2 941.40	3 035.90	3 149.20	3 243.60
26. Tuna	982.50	1 009.60	1 045.20	1 130.00	1 163.90
27. Ubur-Ubur	6 765.10	6 917.00	6 972.60	8 090.45	11 717.74
28. Udang Laut	421.00	448.90	439.70	474.50	488.70
29. Rumput Laut Sargassum SP	3 178.10	3 307.20	3 406.30	2 643.00	2 643.00
30. Rumput Laut Eucheuma SP	592 991.84	593 111.87	598 085.82	584 734.68	579 509.04
31. Udang (Tambak)	84 699.10	86 417.73	89 918.11	112 256.83	126 105.93
32. Bandeng	3 307.20	3 611.80	3 661.72	4 886.11	6 188.95
33. Ikan Air Tawar	2 365.65	1 285.20	1 910.55	3 472.87	4 071.67
34. Nila	1 893.50	3 409.55	3 282.27	1 365.24	1 483.44
35. Ikan Lainnya	4 833.68	5 622.01	4 849.12	3 699.32	67.57
Jumlah	736 127.25	740 254.66	750 458.69	762 411.20	774 349.05

Sumber/Source: Dinas Kelautan dan Perikanan Kabupaten Sumbawa/ *Department of Marine and Fisheries of Sumbawa Regency*

Tabel
Table 5.4.3

Potensi Sumber Daya Perikanan dan Tingkat Pemanfaatannya di Kabupaten Sumbawa, 2019
Fisheries Resources and Used in Sumbawa Regency, 2019

Jenis Ikan (1)	Potensi		Dimanfaatkan	
	2015 (2)	2016 (3)	2017 (4)	2018 (5)
I. Perikanan Laut				
1. P. Pantai	677 600.00	24 864.00	677 600.00	43 411.56
2. P. Lepas Pantai	900 000.00	30 789.00	658 534.48	10 192.94
3. Z E E	7 400 000.00	203 390.00	37 435.18	1 100.25
Jumlah/Total	8 977 600.00	259 043.00	1 373 569.66	54 704.75
II. Perairan Umum				
1. Waduk (Dam)	1 074.31	1 611.47	763.18	1 870.73
2. Suangi (km)	900.00	900.00	821.76	443.92
3. Laguna	50.00	50.00	24.00	31.80
Jumlah/Total	2 024.31	2 561.47	1 608.94	2 346.45
III. Perairan Air Tawar				
1. Kolam	1 522.92	5 856.00	306.50	2 812.47
2. Sawah/Mina	398.20	398.20	9.89	11.43
3. Keramba/KIA	406.20	812.00	22.10	206.04
Jumlah/ Total	2 327.32	7 066.20	338.49	3 029.94
IV. Perairan Air Payau				
1. Tambak	10 375.00	140 000.00	3 681.50	117 122.94
Jumlah/Total	10 375.00	140 000.00	3 681.50	117 122.94
V. Budidaya Laut				
1. Budidaya Rumput Laut	14 950.00	897 000.00	9 850.50	584 734.68
2. Budidaya Kerapu	1 200.00	15 080.00	285.53	468.00
3. Bawal Bintang	-	-	-	3.65
4. Budidaya Mutiara	5 700.00	13.40	2 420.00	0.79
Jumlah/Total	21 850.00	912 093.40	12 556.03	585 207.12
Jumlah	9 014 176.63	1 320 764.07	1 391 754.62	762 411.20

Sumber/Source: Dinas Kelautan dan Perikanan Kabupaten Sumbawa/ Department of Marine and Fisheries of Sumbawa Regency

Tabel
Table 5.4.4

Areal Pemeliharaan Ikan di Kolam di Kabupaten Sumbawa, 2019
Fisheries Area in Pond Sumbawa Regency, 2019

Kecamatan	Produksi Ikan (Ton)
(1)	(2)
1. Lundyk	14.00
2. Orong Telu	12.89
3. Alas	24.39
4. Alas Barat	19.42
5. Buer	19.35
6. Utan	13.25
7. Rhee	13.55
8. Batulanteh	7.00
9. Sumbawa	9.79
10. Labuhan Badas	11.86
11. Unter lwes	9.81
12. Moyo Hilir	12.80
13. Moyo Utara	15.96
14. Moyo Hulu	16.90
15. Ropang	7.80
16. Lenangguar	6.40
17. Lantung	7.92
18. Lape	12.47
19. Lopok	27.99
20. Plampang	10.75
21. Labangka	5.88
22. Maronge	7.89
23. Empang	11.65
24. Tarano	8.34
Jumlah	308.06
2018	306.06
2017	300.06
2016	296.88
2015	296.88

Sumber/Source: Dinas Kelautan dan Perikanan Kabupaten Sumbawa/ Department of Marine and Fisheries of Sumbawa Regency

Tabel
Table 5.4.5

Jumlah Nelayan di Kabupaten Sumbawa Dirinci per Kecamatan, 2019
Number of Fisherman in Sumbawa Regency by District, 2019

Kecamatan	RTP	Jumlah Nelayan
(1)	(2)	(3)
1. Lonyuk	228	237
2. Orong Telu	-	-
3. Alas	276	873
4. Alas Barat	327	708
5. Buer	279	1 538
6. Utan	456	754
7. Rhee	202	202
8. Batulanteh	-	-
9. Sumbawa	20	20
10. Labuhan Badas	1 208	2 233
11. Unter Iwes	0	0
12. Moyo Hilir	348	493
13. Moyo Utara	146	155
14. Moyo Hulu	228	228
15. Ropang	-	-
16. Lenangguar	-	-
17. Lantung	-	-
18. Lape	364	387
19. Lopok	138	138
20. Plampang	542	745
21. Labangka	100	100
22. Maronge	299	424
23. Empang	107	107
24. Tarano	609	967
Jumlah	5 877	10 309
2018	5 873	10 291
2017	5 873	10 291
2016	5 771	10 100
2015	5 766	10 075

Sumber/Source: Dinas Kelautan dan Perikanan Kabupaten Sumbawa/ Department of Marine and Fisheries of Sumbawa Regency

Tabel
Table 5.4.6**Produksi Ikan Hasil Tangkapan di Kabupaten Sumbawa
Dirinci per Kecamatan, 2019**
Production of Fish in Sumbawa Regency by District, 2019

Kecamatan	Laut (Ton)	Perairan Umum (Ton)	Jumlah (Ton)
(1)	(2)	(3)	
1. Lonyuk	773.57	158.81	932.38
2. Orong Telu	-	-	-
3. Alas	5 527.59	9..93	5 537.52
4. Alas Barat	4 297.11	9.43	4 306.54
5. Buer	4 473.98	-	4 473.98
6. Utan	5 281.01	48.63	5 329.64
7. Rhee	1 794.26	-	1 794.26
8. Batulanteh	-	-	-
9. Sumbawa	-	42.72	42.72
10. Labuhan Badas	8 261.84	-	8 261.84
11. Unter lwes	-	-	-
12. Moyo Hilir	4 687.73	55.18	4 742.91
13. Moyo Utara	1 078.35	-	1 078.35
14. Moyo Hulu	-	1 067.64	1 067.64
15. Ropang	-	-	-
16. Lenangguar	-	-	-
17. Lantung	-	-	-
18. Lape	3 748.88	-	3 748.88
19. Lopok	-	530.03	530.03
20. Plampang	5 715.07	104.34	5 819.41
21. Labangka	664.44	-	664.44
22. Maronge	2 257.75	230.45	2 488.20
23. Empang	27.60	129.41	157.01
24. Tarano	7 866.12	-	7 866.12
Jumlah	56 455.30	2 386.57	58 841.87
2018	54 704.75	2 346.45	57 051.20
2017	53 114.20	2 329.60	55 443.80
2016	51 554.70	2 265.50	53 820.20
2015	50 064.035	2 170.26	52 234.29

Sumber/Source: Dinas Kelautan dan Perikanan Kabupaten Sumbawa/ Department of Marine and Fisheries of Sumbawa Regency

Tabel
Table 5.4.7

**Produksi Ikan Hasil Budidaya di Kabupaten Sumbawa
Dirinci per Kecamatan, 2019**
*Production of Aquaculture in Sumbawa Regency by
District, 2019*

Kecamatan	Budidaya Laut (Ton)	Budidaya Air Payau (Ton)	Budidaya Air Tawar (Ton)	Jumlah (Ton)
(1)	(2)	(3)	(4)	(5)
1. Lonyuk	-	-	112.54	112.54
2. Orong Telu	-	-	104.47	104.47
3. Alas	13 984.36	1 193.25	192.88	15 370.49
4. Alas Barat	43 833.87	5 698.72	148.53	49 681.12
5. Buer	30 221.52	4 206.09	106.89	34 534.50
6. Utan	15 556.80	20 098.86	110.84	35 766.50
7. Rhee	139.65	12 415.15	202.40	12 757.20
8. Batulanteh	-	-	89.72	89.72
9. Sumbawa	-	-	281.81	281.81
10. Labuhan Badas	74 819.50	1 841.70	190.24	76 851.44
11. Unter Iwes	-	-	119.27	119.27
12. Moyo Hilir	80 799.08	96.92	92.29	80 988.29
13. Moyo Utara	-	4 696.20	83.97	4 780.17
14. Moyo Hulu	-	-	304.46	304.46
15. Ropang	-	-	66.42	66.42
16. Lenangguar	-	-	89.47	89.47
17. Lantung	-	-	68.59	68.59
18. Lape	78 137.92	1 358.78	112.19	79 608.89
19. Lopok	-	-	199.38	199.38
20. Plampang	66 818.17	24 349.53	98.67	91 266.37
21. Labangka	-	39 059.91	56.76	39 116.67
22. Maronge	76 658.51	7 103.63	104.12	83 866.26
23. Empang	-	1 141.13	131.31	1 272.44
24. Tarano	99 074.31	9 035.02	101.39	108 210.72
Jumlah	580 043.69	132 294.80	3 168.60	715 507.18
2018	585 207.12	117 122.94	3 029.94	705 306.00
2017	598 571.84	93 579.83	2 863.22	695 014.89
2016	593 559.87	90 029.74	2 844.85	686 434.46
2015	593 443.92	88 006.30	2 442.74	683 892.96

Sumber/Source: Dinas Kelautan dan Perikanan Kabupaten Sumbawa/ Department of Marine and Fisheries of Sumbawa Regency

Tabel
Table 5.4.8**Produksi Ikan Hasil Budidaya Laut di Kabupaten Sumbawa Dirinci per Kecamatan, 2019**
Production of Sea Cultivation Fish in Sumbawa Regency b District, 2019

Kecamatan	Rumput Laut (Ton)	Kerapu (Ton)	Mutiara (Ton)	Baronang (Ton)	Bawal Bintang (Ton)	Jumlah (Ton)
(1)	(2)	(3)	(4)	(5)	(6)	(7)
1. Lonyuk	-	-	-	-	-	-
2. Orong Telu	-	-	-	-	-	-
3. Alas	13 874.89	108.35	1.12	-	-	13 984.36
4. Alas Barat	43 833.61	-	0.26	-	-	43 833.87
5. Buer	30 211.62	9.02	0.88	-	-	30 221.52
6. Utan	15 547.80	9.00	-	-	-	15 556.80
7. Rhee	-	135.88	-	-	3.77	139.65
8. Batulanteh	-	-	-	-	-	-
9. Sumbawa	-	-	-	-	-	-
10. Labuhan Badas	74 819.50	-	-	-	-	74 819.50
11. Unter Iwes	-	-	-	-	-	-
12. Moyo Hilir	80 792.24	6.77	0.07	-	-	80 799.08
13. Moyo Utara	-	-	-	-	-	-
14. Moyo Hulu	-	-	-	-	-	-
15. Ropang	-	-	-	-	-	-
16. Lenangguar	-	-	-	-	-	-
17. Lantung	-	-	-	-	-	-
18. Lape	78 091.66	46.26	-	-	-	78 137.92
19. Lopok	-	-	-	-	-	-
20. Plampang	66 818.17	-	-	-	-	66 818.17
21. Labangka	-	-	-	-	-	-
22. Maronge	76 649.49	9.02	-	-	-	76 658.51
23. Empang	-	-	-	-	-	-
24. Tarano	98 870.06	204.25	-	-	-	99 074.31
Jumlah	579 509.04	528.55	2.33	-	3.77	580 074.31
2018	584 734.68	468.00	0.79	-	3.65	585 207.12
2017	598 085.82	481.00	0.92	-	4.10	598 571.84
2016	593 111.87	443.00	0.90	-	4.10	593 559.87
2015	592 991.84	450.88	1.20	-	-	593 443.92

Sumber/Source: Dinas Kelautan dan Perikanan Kabupaten Sumbawa/ Department of Marine and Fisheries of Sumbawa Regency

Tabel
Table 5.4.9

Prouksi Ikan Hasil Budidaya Air Payau di Kabupaten Sumbawa Dirinci Per Kecamatan, 2019
Production of Brackish Water Fish in Sumbawa Regency by District, 2019

Kecamatan	Udang (Ton)	Bandeng (Ton)	Nila Tambak (Ton)	Jumlah (Ton)
(1)	(2)	(3)	(4)	(5)
1. Lonyuk	-	-	-	-
2. Orong Telu	-	-	-	-
3. Alas	1 163.28	26.52	-	1 189.80
4. Alas Barat	5 369.85	336.93	-	5 706.78
5. Buer	4 039.23	162.78	-	4 202.01
6. Utan	19 960.46	31.80	-	19 992.26
7. Rhee	12 347.01	-	-	12 347.01
8. Batulanteh	-	-	-	-
9. Sumbawa	-	-	-	-
10. Labuhan Badas	1 796.21	40.06	-	1 836.27
11. Unter Iwes	-	-	-	-
12. Moyo Hilir	28.76	76.57	-	105.33
13. Moyo Utara	3 256.61	1 600.70	-	4 857.31
14. Moyo Hulu	-	-	-	-
15. Ropang	-	-	-	-
16. Lenangguar	-	-	-	-
17. Lantung	-	-	-	-
18. Lape	112.34	1 402.77	-	1 515.11
19. Lopok	-	-	-	-
20. Plampang	23 430.79	888.62	-	-
21. Labangka	38 849.27	-	-	38 849.27
22. Maronge	6 952.61	126.83	-	7 079.44
23. Empang	1 008.15	143.47	-	1 151.62
24. Tarano	7 791.36	1 351.90	-	9 143.27
Jumlah	126 105.93	6 188.95	-	132 294.88
2018	112 256.83	4 866.11	-	117 122.94
2017	89 918.11	3 661.72	-	93 579.83
2016	86 417.94	3 611.80	-	90 029.74
2015	84 699.10	3 307.20	-	88 006.30

Sumber/Source: Dinas Kelautan dan Perikanan Kabupaten Sumbawa/ Department of Marine and Fisheries of Sumbawa Regency

Tabel
Table 5.4.10

**Produksi Budidaya Ikan di Kolam di Kabupaten Sumbawa
Dirinci per Kecamatan, 2019**
*Production of Cultivation Fish in Pond in Sumbawa
Regency, 2019*

Kecamatan	Nila (Ton)	Mas (Ton)	Tawes (Ton)	Lele (Ton)	Jumlah (Ton)
(1)	(2)	(3)	(4)	(5)	(6)
1. Lonyuk	52.73	4.36	21.89	24.89	103.88
2. Orong Telu	43.56	3.59	38.36	24.09	109.59
3. Alas	97.33	6.79	38.26	46.64	189.02
4. Alas Barat	72.06	6.30	17.56	63.72	159.65
5. Buer	64.75	7.08	13.78	31.59	117.21
6. Utan	58.55	6.98	15.68	38.58	119.79
7. Rhee	123.05	18.82	24.55	55.31	221.73
8. Batulanteh	59.33	12.61	25.20	100.38	197.52
9. Sumbawa	33.95	5.33	25.15	29.24	93.68
10. Labuhan Badas	97.57	19.27	44.35	129.36	290.55
11. Unter Iwes	56.86	9.60	18.59	42.41	127.46
12. Moyo Hilir	43.63	6.98	16.63	31.21	98.47
13. Moyo Utara	32.31	6.69	17.35	31.63	87.99
14. Moyo Hulu	113.18	12.32	46.91	39.20	211.61
15. Ropang	42.01	6.60	9.86	14.50	72.96
16. Lenangguar	46.28	5.19	11.16	13.35	75.98
17. Lantung	42.52	6.69	19.87	19.59	88.67
18. Lape	59.31	7.74	14.12	40.13	121.30
19. Lopok	99.68	12.80	41.91	44.07	198.46
20. Plampang	56.48	7.27	13.80	29.87	107.43
21. Labangka	34.90	4.75	12.14	10.27	62.06
22. Maronge	42.65	6.40	10.72	26.13	85.90
23. Empang	65.43	7.10	18.14	29.14	119.81
24. Tarano	45.31	6.01	14.79	41.79	107.90
Jumlah	1 483.44	197.30	530.78	957.09	3 168.60
2018	1 147.77	203.42	538.28	923.00	2 812.47
2017	1 062.13	189.55	416.20	1 002.90	2 670.78
2016	1 056.40	188.25	415.60	996.90	2 657.15
2015	994.53	164.35	130.00	971.60	2 260.

Sumber/Source: Dinas Kelautan dan Perikanan Kabupaten Sumbawa/ Department of Marine and Fisheries of Sumbawa Regency



INDUSTRI, PERTAMBANGAN, DAN ENERGI
INDUSTRY, MINING, AND ENERGY

<https://sumbawakab.bps.go.id>

PENJELASAN TEKNIS

1. Perusahaan atau usaha industri adalah suatu unit (kesatuan) usaha yang melakukan kegiatan ekonomi, bertujuan menghasilkan barang atau jasa, terletak pada suatu bangunan atau lokasi tertentu, dan mempunyai catatan administrasi tersendiri mengenai produksi dan struktur biaya serta ada seorang atau lebih yang bertanggung jawab atas usaha tersebut.
2. Pelanggan adalah individu atau kelompok, baik rumah tangga, perusahaan atau institusi non profit yang membeli air bersih dari perusahaan air bersih.
3. Air disalurkan adalah volume air bersih dari perusahaan air bersih

TECHNICAL NOTES

1. *A manufacturing establishment is defined as a production unit engaged in economic activity, producing goods or services, located in a building or in a certain location, keeping a business record concerning the production and cost structure, and having a person or more that are responsible to those activities.*
2. *Customers are individuals or groups, whether household, company or non-profit institutions that buy water supply from water supply establishment.*
3. *Distributed water is the volume of water supply from water supply establishment.*

ULASAN**DESCRIPTION****Industri**

Menurut Dinas Koperasi, Perindustrian dan Perdagangan Sumbawa, industri terbagi dalam dua bidang yaitu bidang industri kimia, agro dan hasil hutan dan bidang industri logam, mesin, elektronika dan aneka. Bidang pertama mencakup 2.114 unit usaha pada tahun 2019 dengan 7.364 tenaga kerja. Sedangkan bidang kedua mencakup 970 unit usaha dengan 1.863 tenaga kerja.

Listrik dan Air Minum

Jumlah listrik yang di produksi melalui PLN Wilayah XI Area Sumbawa yaitu sebesar 228.253.462,80 Kwh. Jumlah pelanggan PLN kategori sosial, rumah tangga, bisnis dan publik meningkat pada tahun 2019. Listrik yang terjual pada pelanggan kategori rumah tangga pada tahun 2019 mencapai 35.826 juta rupiah.

Jumlah pelanggan air minum di Sumbawa tahun 2019 telah mencapai 21.455 pelanggan dengan jumlah air minum yang disalurkan sebanyak 4.764.877 m³.

Industry

According to the Department of Cooperatives, Industry and Trade of Sumbawa, industry is divided into two areas, the chemical industry, agro and forestry and industry of metals, machinery, electronics and miscellaneous. The first field covers 2.114 business units in 2019 with 7.364 workers. While the second field includes 970 business units with 1.863 workers.

Electricity and Water Supply

The amount of electricity produced by PLN Region XI Area of Sumbawa reached 228.253.462,80 Kwh. The number of customer service PLN from social category, households, businesses and the public category have increased in 2019. Electricity sold to the household customer in 2019 has reached 35.826 million rupiah.

The number of customers of drinking water in Sumbawa in 2019 has reached 21.455 customers by with 4.764.877 m³ drinking water that has been distributed all over Sumbawa.

6.1 INDUSTRI INDUSTRY

Tabel
Table 6.1.1

Jumlah Sentra Industri, Unit Usaha Produksi dan Tenaga Kerja Menurut Jenis Industri di Kabupaten Sumbawa, 2019
Number of Industry Group, Production Unit and Man Power Absorb by Classification Industry in Sumbawa Regency, 2019

Jenis industri	Sentra Industri	Unit Usaha	Tenaga Kerja (orang)
(1)	(2)	(3)	(4)
1. BIDANG IKAHH			
Industri Makanan dan Industri Minuman	60	858	2 250
Industri Kayu, Rotan Rumput dan Sejenisnya	16	476	1 479
Industri Pulp, Kertas dan Bahan Kimia	39	780	3 635
Jumlah	115	2 114	7 364
2. BIDANG ILMEA			
Industri dan Elektronika Aneka	12	288	192
Industri Tekstil	16	383	676
Industri Logam Mesin dan Alat Perekayasaan	16	299	995
Jumlah	44	970	1 863
3. INDUSTRI MENENGAH			
	10	20	432
Jumlah	10	20	432
JUMLAH TOTAL	169	3 104	9 659

Sumber/Source: Dinas Koperasi, Perindustrian dan Perdagangan Kabupaten Sumbawa / *Sumabwa Regency's Department of Cooperative, Industrial and Trading*

Tabel
Table 6.1.2**Banyaknya Kapasitas Produksi dan Investasi Menurut Jenis Industri di Kabupaten Sumbawa, 2019**
Number of Production Value and Investment by Classification Industry in Sumbawa Regency, 2019

Jenis industri	Kapasitas Produksi (Ribu Rupiah)	Investasi (Ribu Rupiah)
(1)	(2)	(3)
1. BIDANG IKAHH		
Industri Makanan dan Industri Minuman	320 212 966	223 315 118
Industri Kayu, Rotan Rumput dan Sejenisnya	459 352	7 979 465
Industri Pulp, Kertas dan Bahan Klmia	27 935 933	20 351 410
Jumlah	348 148 899	251 645 993
2. BIDANG ILMEA		
Industri dan Elektronika Aneka	45 191	445 080
Industri Tekstil	113 866	1 340 506
Industri Logam Mesin dan Alat Perekayasaan	287 955	7 203 474
Jumlah	447 012	8 989 060
3. INDUSTRI MENENGAH		
	162 39 662	22 236 987
Jumlah	162 39 662	22 236 987
JUMLAH TOTAL	364 835 573	282 872 040

Sumber/Source: Dinas Koperasi, Perindustrian dan Perdagangan Kabupaten Sumbawa / *Sumbawa Regency's Department of Cooperative, Industrial and Trading*

6.2 PERTAMBANGAN MINING

Tabel 6.2.1 Realisasi Penyaluran BBM Menurut Jenis BBM per Bulan di Kabupaten Sumbawa, 2019
Subsidized Fuel Distribution According to Type of Fuel per Month in Sumbawa Regency, 2019

Bulan	BBM Subsidi				Jumlah
	Premium (Kilo Liter)	Pertamax (Kilo Liter)	Kerosin (Kilo Liter)	Solar/ Biosolar (Kilo Liter)	
(1)	(2)	(3)	(4)	(5)	(6)
1. Januari	3 504	-	1 420	2 029	6 953
2. Februari	3 136	-	1 305	1 800	6 241
3. Maret	3 408	-	1 400	2 032	6 840
4. April	3 904	-	1 355	2 656	7 915
5. Mei	4 184	-	1 405	3 065	8 654
6. Juni	4 008	-	1 398	2 408	7 814
7. Juli	4 160	-	1 405	2 938	8 503
8. Agustus	3 936	-	1 595	2 562	8 093
9. September	3 400	-	1 250	2 386	7 036
10. Oktober	4 008	-	990	2 938	7 936
11. November	3 792	-	595	2 522	6 909
12. Desember	3 784	-	346	2 570	6 700
Jumlah	45 224	-	14 464	29 906	89 594

Lanjutan Tabel/*Continued Table 6.2.1*

	Bulan	BBM Non Subsidi				Jumlah
		Premium (Kilo Liter)	Pertamax (Kilo Liter)	Kerosin (Kilo Liter)	Solar/ Biosolar (Kilo Liter)	
	(1)	(2)	(3)	(4)	(5)	(6)
1.	Januari	-	264	-	-	264
2.	Februari	-	232	-	-	232
3.	Maret	-	184	-	-	184
4.	April	-	216	-	-	216
5.	Mei	-	232	-	-	232
6.	Juni	-	288	-	-	288
7.	Juli	-	232	-	-	232
8.	Agustus	-	280	-	-	280
9.	September	-	256	-	-	256
10.	Oktober	-	224	-	-	224
11.	November	-	224	-	-	224
12.	Desember	-	192	-	-	192
	Jumlah	-	2,824	-	-	2,824

Sumber/Source: Depot Pertamina Badas Sumbawa / *Badas Pertamina Depot Sumbawa*

Tabel
Table 6.2.2

Produksi Garam di Kabupaten Sumbawa Dirinci per Kecamatan, 2019
Production of Salt by District in Sumbawa Regency, 2019

	Kecamatan Subdistrict	Luas Lahan (Ha)	Pelaku Usaha (Orang)	Produksi (Ton)	Nilai Produksi (Rp. 000)
	(1)	(2)	(3)	(4)	(5)
1.	Utan				
	- Desa Labuhan Bajo	6.79	18.00	200.00	120 000 000.00
2.	Lape				
	- Desa Labuhan Kuris	21.60	10.00	25.00	25 000 000.00
3.	Tarano				
	- Desa Lab. Bontong	224.70	180.00	5 725.00	2 862 500 000.00
4.	Plampang				
	- CV. Sira Kristal Nusantara	80.00	1.00	2 200.00	1 100 000 000.00
	Jumlah	333.09	209.00	8 150.00	4 107 500 000.00
	2018	101.94	228.00	5 200.00	4 658 950 000.00
	2017	101.94	228.00	1 701.00	3 402 000 000.00
	2016	101.94	228.00	1 506.60	1 099 082 800.00
	2015	101.94	228.00	3 306.35	1 498 792 500.00

Sumber/Source: Dinas Kelautan dan Perikanan Kabupaten Sumbawa/ Department of Marine and Fisheries of Sumbawa Regency

Tabel
Table 6.2.3

**Banyaknya Realisasi Perizinan Kabupaten Sumbawa,
2019**
**Number of Permissions Realization in Sumbawa Regency,
2019**

Jenis Izin		2018	2019
(1)	(2)	(3)	(3)
1.	Izin Prinsip Penanaman Modal	89	1092
2.	Izin Prinsip Perluasan Penanaman Modal	0	0
3.	Izin Prinsip Penggabungan Perusahaan Penanaman Modal	0	0
4.	Izin Prinsip Perubahan Penanaman Modal	0	0
5.	Izin Usaha Penanaman Modal	0	0
6.	Izin Usaha Perluasan Penanaman Modal	0	0
7.	Izin Usaha Penggabungan Perusahaan Penanaman Modal	0	0
8.	Izin Usaha Perubahan Penanaman Modal	0	0
9.	Izin Usaha Tetap	1	0
10.	Izin Perubahan Penggunaan Tanah	2	1
11.	Izin Usaha Penggilingan Padi, Huller dan Penyosohan Beras	12	2
12.	Izin Gangguan	83	0
13.	Izin Mendirikan Bangunan	498	421
14.	Izin Usaha Jasa Konstruksi	104	260
15.	Izin Pemasangan Reklame	62	55
16.	Surat Izin Usaha Perdagangan	1121	1405
17.	Izin Usaha Industri	12	97
18.	Tanda Daftar Perusahaan	1133	248
19.	Tanda Daftar Gudang	11	6
20.	Izin Usaha Toko Swalayan	5	11
21.	Izin Trayek	133	131
22.	Izin Lokasi	78	1112
23.	Izin Operasional Panti	0	0
24.	Izin Pendirian, Perubahan dan Penutupan Satuan Pendidikan Dasar	0	5
25.	Izin Pendirian, Perubahan dan Penutupan Satuan Pendidikan Anak	0	26
26.	Izin Lembaga Pelatihan Kerja Swasta	1	2

Lanjutan Tabel/*Continued Table* 1.1.2

Jenis Izin		2018	2019
(1)	(2)	(3)	(3)
27.	Perpanjangan Izin Mempekerjakan Tenaga Asing	5	0
28.	Izin Menimbun dan Mengecer Kayu	0	0
29.	Izin Angkutan Barang Umum	0	5
30.	Izin Usaha Perkebunan untuk Pengolahan / Izin Usaha Tanaman Pangan	0	19
IZIN USAHA SARANA PERIKANAN		7	52
31.	Izin Usaha Budidaya Perikanan	7	52
IZIN USAHA SARANA PARIWISATA		72	105
32.	Izin Usaha Daya Tarik Swasta	0	0
33.	Izin Usaha Kawasan Pariwisata	0	0
34.	Izin Usaha Jasa Transportasi Wisata	1	0
35.	Izin Usaha Jasa Perjalanan Wisata	5	4
36.	Izin Usaha Jasa Makanan dan Minuman	29	61
37.	Izin Usaha Penyediaan Akomodasi	25	25
38.	Izin Usaha Penyelenggaraan Kegiatan Hiburan dan Rekreasi	10	11
39.	Izin Usaha Penyelenggaraan Pertemuan, Perjalanan Insentif, Konferensi dan Pameran	0	2
40.	Izin Usaha Jasa Informasi Pariwisata	0	0
41.	Izin Usaha Jasa Konsultan Pariwisata	0	0
42.	Izin Usaha Jasa Pramuwisata	0	0
43.	Izin Usaha Wisata Tirta	2	0
44.	Izin Usaha Sante Par Aqua	0	2
IZIN USAHA PETERNAKAN DAN PEMOTONGAN HEWAN		54	63
45.	Izin Usaha Peternakan Unggas	0	3
46.	Izin Usaha Peternakan Kambing/Domba	0	1
47.	Izin Usaha Peternakan Sapi dan Kerbau Potong	0	6
48.	Izin Usaha Peternakan Sapi, Kerbau dan Kuda Perah	0	0
49.	Izin Usaha Peternakan Kuda / Pembibitan dan Budidaya Aneka Ternak Lainnya	0	8
50.	Izin Usaha Peternakan Sapi, Kerbau dan Kuda Bibit	0	1

Lanjutan Tabel/Continued Table 1.1.2

	Jenis Izin	2018	2019
	(1)	(2)	(3)
51.	Izin Usaha Pengiriman Ternak dan Atau Bahan Asal Ternak Antar Pulau	31	28
52.	Izin Usaha Pemotongan Hewan	23	14
53.	Izin Usaha Toko Obat Hewan	0	2
	IZIN PELAYANA MEDIK DASAR	2	431
54.	Izin Usaha Praktik Dokter	0	105
55.	Izin Usaha Praktik Dokter Gigi	0	8
56.	Izin Usaha Praktik Bidan	0	152
57.	Izin Usaha Praktik Perawat	0	166
58.	Izin Usaha Klinik	2	0
	IZIN PELAYANA MEDIK SPESIALIS	4	18
59.	Izin Rumah Sakit Umum (Tipe C dan Tipe D)	3	2
60.	Izin Klinik Kecantikan	1	1
61.	Izin Operasional Pusat Kesehatan Masyarakat	0	15
	IZIN PELAYANAN MEDIK PENUNJANG	19	23
62.	Izin Usaha Apotek	16	20
63.	Izin Penyelenggaraan Laboratorium Medis (Laboratorium Klinik)	1	3
64.	Izin Penyelenggaraan Optikal	0	0
65.	Izin Usaha Toko Obat	2	0
66.	Izin Penyelenggaraan Laboratorium Gigi	0	0
	IZIN SARANA DAN PENGOBATAN TRADISIONAL	3	0
67.	Izin Usaha Pengobatan Tradisional	3	0
68.	Izin Operasional Pest Control	0	0
69.	IZIN INDUSTRI RUMAH TANGGA MAKANAN DAN MINUMAN	40	30
70.	IZIN LINGKUNGAN	1	83
	Jumlah	3713	6395

Sumber/Source: Dinas Penanaman Modal dan Pelayanan Terpadu Satu Pintu Kabupaten Sumbawa/ Sumbawa Regency's Investment Integrated Licensing Services Office

6.3 ENERGI ENERGY

Tabel 6.3.1 **Inventarisasi KWH Produksi PT. PLN (Persero) Wilayah XI Area Sumbawa, 2019**
KWH production by State Electricity Company Sumbawa Area, 2019

	Lokasi Pelanggan	KWH Jaringan
	(1)	(2)
1.	Lunyuk	8 977 325
2.	Alaas	54 893 233
3.	Sumbawa	114 977 133
4.	Empang	58 793 882
5.	Lantung	802 912
6.	Lebin	828 409
7.	Sebotok	217 764
8.	Labuhan Aji	225 043
9.	Kelawis	343 385
10.	Bugis Medang	402 568
	Jumlah	240 461 654

Sumber/Source: PT. PLN (Persero) Area Sumbawa/ State Electricity of Sumbawa Area

Tabel
Table 6.3.2**Inventarisasi Jaringan Distribusi PT. PLN (Persero) Area
Sumbawa Dirinci per Ranting, 2019**
*Inventaritation of Installation Distribution From State
Electricity Company of Sumbawa Area, 2019*

	Lokasi Pelanggan	Banyaknya Trafo		Panjang Jaringan	
		Unit (Buah)	Daya (KVA)	JTM (kms)	JTR (Km)
	(1)	(2)			
1.	Rayon Samawa Rea	337,00	38 887,00	508,67	418,12
	Rayon Samawa Rea	301,00	34 802,00	443,06	360,52
	KP Moyo Hilir				
	KP Moyo Hulu				
	KP Ropang				
	KP Klungkung				
	KP Lunyuk (Isolated)	32,00	3 960,00	57,21	51,20
	KP Kelawis (Isolated)	4,00	125,00	8,40	6,40
2.	Rayon Empang	213,00	22 593,00	335,56	174,97
	Rayon Empang	205,00	21 918,00	309,95	158,17
	KP Plampang				
	KP Maronge				
	KP Lape				
	KP Lebin (Isolated)	4,00	250,00	22,73	10,40
	KP Lantung (Isolated)	4,00	425,00	2,88	6,40
3.	Rayon Alas	160,00	17 369,00	247,77	152,44
	Rayon Alas	152,00	16 853,00	231,74	137,90
	KP Utan				
	KP. Lab. Aji				2,84
	KP Sebotok (Isolated)	5,00	266,00	12,48	7,50
	KP Medang (Isolated)	3,00	250,00	3,55	4,20

Sumber/Source: PT. PLN (Persero) Area Sumbawa/ State Electricity of Sumbawa Area

Tabel
Table 6.3.3

**KWH Produksi Listrik PT. PLN (Persero) Wilayah XI pada
PLN Area Sumbawa, 2019**
*SValue of Electricity Production From State Electricity
Company, 2019*

	Bulan	KWH Produksi	KWH Pemakaian Sendiri
	(1)	(2)	(3)
1.	Januari	18 246 124,00	1 824,61
2.	Februari	15 314 148,00	1 531,41
3.	Maret	18 041 802,00	1 804,18
4.	April	18 770 343,00	1 877,03
5.	Mei	20 451 880,00	2 045,19
6.	Juni	18 422 338,00	1 842,23
7.	Juli	18 110 976,00	1 811,10
8.	Agustus	18 744 499,00	1 874,45
9.	September	19 255 074,80	1 925,51
10.	Oktober	21 526 256,00	2 152,63
11.	November	20 742 658,00	2 074,27
12.	Desember	20 627 364,00	2 062,74
	Jumlah	228 253 462,80	22 825,35
	2018	211 269 215,56	21 126,92
	2017	185 147 711,02	18 514,77
	2016	172 029 516,15	17 202,95
	2015	163 168 686,44	16 316,87
	2014	149 087 373,39	14 908,74

Sumber/Source: PT. PLN (Persero) Area Sumbawa/ State Electricity of Sumbawa Area

Tabel
Table 6.3.4**Produksi Listrik PT. PLN (Persero) Wilayah XI pada PLN
Area Sumbawa, 2019**
Electricity Production From State Electricity Company, 2019

	Bulan	KWH Pemakaian	KWH Jaringan
	(1)	(2)	(3)
1.	Januari	17 323 772,00	18 246 124,00
2.	Februari	15 895 745,00	15 314 148,00
3.	Maret	17 446 693,00	18 041 802,00
4.	April	18 179 532,00	18 770 343,00
5.	Mei	19 610 655,00	20 451 880,00
6.	Juni	17 112 731,00	18 422 338,00
7.	Juli	17 075 784,00	18 110 976,00
8.	Agustus	17 848 883,00	18 744 499,00
9.	September	18 007 021,00	19 255 074,80
10.	Oktober	19 888 833,00	21 526 256,00
11.	November	19 460 284,00	20 742 658,00
12.	Desember	19 755 423,00	20 627 364,00
	Jumlah	217 605 356,00	228 253 462,80
	2018	196 695 865,00	211 269 215,56
	2017	170 652 548,00	185 147 711,02
	2016	157 511 294,00	172 029 516,15
	2015	148 059 585,00	163 168 686,44
	2014	134 461 939,00	149 087 373,39

Sumber/Source: PT. PLN (Persero) Area Sumbawa/ State Electricity of Sumbawa Area

Tabel
Table 6.3.5

Jumlah Pelayanan Pelanggan Kategori Rumah Tangga Menurut Jenis Tarif pada PT. PLN (Persero) Area Sumbawa, 2019
Number of Service from Household Categories Customer be Detailed by Rates in State Electricity Company Sumbawa Area, 2019

	Jasa Tarif	Pelanggan	Daya Tersambung	KWh Jual (Rp.)	Rupiah Jual (Rp.)
	(1)	(2)	(3)	(4)	(5)
B-1	/s.d. 450VA	107	48 150	68 156	36 483 854
B-1	/900VA	360	324 000	531 110	321 762 891
B-1	/1300VA	508	660 400	1 074 247	1 037 183 699
B-1	/2200VA s.d. 5500VA	1 070	3 334 200	4 765 571	5 241 430 418
B-1	/6600VA s.d. 200kVA	715	13 069 800	19 873 035	29 189 732 313
B-2	/>3500VA s.d. 5500VA				
B-3	> 200kVA	-	-	-	-
Jumlah		2 760	17 436 550	26 312 119	35 826 593 175

Sumber/Source: PT. PLN (Persero) Area Sumbawa/ State Electricity of Sumbawa Area

Tabel 6.3.6 Jumlah Pelayanan Pelanggan Kategori Industri Menurut Jenis Tarif pada PT. PLN (Persero) Area Sumbawa, 2019
Number of Service from Industry Categories Customer be Detailed by Rates in State Electricity Company Sumbawa Area, 2019

	Jasa Tarif	Pelanggan	Daya Tersambung	KWh Jual (Rp.)	Rupiah Jual (Rp.)
	(1)	(2)	(3)	(4)	(5)
I-1	/450VA	1	450	96	46 728
I-1	/900VA	-	-	-	-
I-1	/1300VA	1	1 300	2 488	2 313 840
I-1	/2200VA	2	4 400	7 651	7 411 012
I-1	/3500VA s.d. 14kVA	16	138 200	89 272	99 274 073
I-2	/>14kVA s.d. 200kVA	81	12 049 000	19 215 768	21 279 829 338
I-3	/>200kVA	29	13 905 000	20 457 208	24 519 082 229
I-4	30000 kVA Keatas	-	-	-	-
Jumlah		130	26 098 350	39 772 483	45 907 957 220

Sumber/Source: PT. PLN (Persero) Area Sumbawa/ State Electricity of Sumbawa Area

Tabel
Table 6.3.7**Jumlah Pelayanan Pelanggan Kategori Publik Menurut Jenis Tarif pada PT. PLN (Persero) Area Sumbawa, 2019**
Number of Service from Public Categories Customer be Detailed by Rates in State Electricity Company Sumbawa Area, 2019

	Jasa Tarif	Pelanggan	Daya Tersambung	KWh Jual (Rp.)	Rupiah Jual (Rp.)
	(1)	(2)	(3)	(4)	(5)
P-1	/450VA	57	25 650	50 505	34 117 885
P-1	/900VA	144	129 600	159 271	124 069 625
P-1	/1300VA	140	182 000	198 618	208 329 628
P-1	/>2200VA s.d. 5500VA	149	556 400	734 299	789 717 045
P-1	6600VA s.d. 200kVA	112	2 102 600	3 788 755	5 558 780 008
P-2	/>200kVA	1	345 000	166 560	173 451 719
P-3		92	848 650	2 294 881	3 367 230 323
	Jumlah	695	189 900	392 889	10 255 696 233

Sumber/Source: PT. PLN (Persero) Area Sumbawa/ State Electricity of Sumbawa Area

Tabel 6.3.8 Jumlah Pelayanan Pelanggan Kategori Multiguna Menurut Jenis Tarif pada PT. PLN (Persero) Area Sumbawa, 2019
Number of Service from Multiuse Categories Costumer be Detailed by Rates in State Electricity Company Sumbawa Area, 2019

Jasa Tarif	Pelanggan	Daya Tersambung	KWh Jual (Rp.)	Rupiah Jual (Rp.)
(1)	(2)	(3)	(4)	(5)
T (TRAKSI) />200kVA	-	-	-	-
C/TM >200kVA	-	-	-	-
L	16	89 100	3 643 986	5 425 807 977
Jumlah	16	89 100	3 643 986	5 425 807 977

Sumber/Source: PT. PLN (Persero) Area Sumbawa/ State Electricity of Sumbawa Area

Tabel
Table 6.3.9

Banyaknya Pelanggan dan Air Minum yang Disalurkan Menurut Kategori Pelanggan pada PDAM Kabupaten Sumbawa, 2019
Water Supply Distribution by State Own Water Supply Company According to Customer Category in Sumbawa Regency, 2019

	Kategori Pelanggan	Banyaknya Pelanggan	Air Minum yang Disalurkan (m3)
	(1)	(2)	(3)
1.	Kelompok 1	393	206 916
2.	Kelompok 2	19 786	3 918 101
3.	Kelompok 3	995	357 381
4.	Kelompok 4	32	16 872
5.	Kelompok 5	249	265 607
	Jumlah	21 455	4 764 877
	2018	20 819	
	2017	19 734	
	2016	18 649	
	2015	17 620	
	2014	16 661	

Sumber/Source: PDAM Kabupaten Sumbawa/ State Water Company of Sumbawa Regency

Tabel
Table 6.3.10

Nilai Air Minum yang Disalurkan Melalui PAM Dirinci Menurut Kategori Pelanggan di Kabupaten Sumbawa, 2019 (Ribu Rupiah)
Value of Water Supply Distribution by Satate Own Water Supply Company According to Customer Category in Sumbawa Regency, 2019

	Kategori Pelanggan	Nilai (000)
	(1)	(2)
1.	Kelompok 1	313 151 480
2.	Kelompok 2	11 021 228 828
3.	Kelompok 3	1 676 315 320
4.	Kelompok 4	67 133 890
5.	Kelompok 5	795 688 250
	Jumlah	13 873 517 768
	2018	11 705 682 527
	2017	13 275 839 783
	2016	13 014 421 258
	2015	12 589 292 986

Sumber/Source: PDAM Kabupaten Sumbawa/ State Water Company of Sumbawa Regency

Tabel
Table 6.3.11

Banyaknya Air Minum yang Disalurkan PDAM Sumbawa Menurut Bulan Operasi, 2019
Number of Water Supply Distribution by State Own Water Supply Company in Sumbawa Regency by Month, 2019

	Bulan	Air Minum yang Disalurkan (m3)
	(1)	(2)
1.	Januari	388 060
2.	Februari	396 316
3.	Maret	369 357
4.	April	400 186
5.	Mei	381 800
6.	Juni	409 238
7.	Juli	385 541
8.	Agustus	402 996
9.	September	401 984
10.	Oktober	409 395
11.	November	416 382
12.	Desember	403 622
	Jumlah	4 764 877
	2018	4 782 307
	2017	3 822 156
	2016	4 832 105
	2015	4 712 700

Sumber/Source: PDAM Kabupaten Sumbawa/ State Water Company of Sumbawa Regency



TRANSPORATSI DAN KOMUNIKASI
TRANSPORTATION AND COMMUNICATION

<https://sumbawakab.bps.go.id>

PENJELASAN TEKNIS

1. Data Transportasi dan Komunikasi mencakup data panjang jalan, angkutan darat, angkutan laut, angkutan darat serta data pos dan telekomunikasi.
2. Kendaraan bermotor adalah setiap kendaraan yang digerakkan oleh peralatan teknik yang ada pada kendaraan tersebut, biasanya digunakan untuk angkutan orang atau barang di atas jalan raya selain kendaraan yang berjalan di atas rel. Kendaraan bermotor yang dicatat adalah semua jenis kendaraan kecuali kendaraan bermotor TNI/Polri dan Korps Diplomatik.
3. Mobil penumpang adalah setiap kendaraan bermotor yang dilengkapi dengan tempat duduk untuk sebanyak-banyaknya delapan orang, tidak termasuk tempat duduk untuk pengemudi, baik dilengkapi atau tidak dilengkapi bagasi.
4. Mobil bus adalah setiap kendaraan bermotor yang dilengkapi dengan tempat duduk untuk lebih dari delapan orang, tidak termasuk tempat duduk untuk pengemudi, baik dilengkapi atau tidak dilengkapi bagasi.

TECHNICAL NOTES

1. *Data on Transportation and Communication chapter explaining the length of road in Sumbawa Regency, land transportation, sea transportation, air transportation and post and telecommunication.*
2. *Motor vehicles are any kind of vehicles motorized by machine set up in those vehicles, they are usually used for transporting peoples or goods on roads except vehicles moving along a railway line. The data cover all kinds of motor vehicles except those belong to Indonesia Army Force Indonesian State Police and Diplomatic Corps.*
3. *Passenger cars are any motor vehicles with no more than eight seats, excluding seat for driver, it can be with or without hoot.*
4. *Buses are large passenger cars having seats for more than eight passengers, excluding seat for driver, it can be with or without hoot.*

5. Mobil truk adalah setiap kendaraan bermotor yang digunakan untuk angkutan barang, selain mobil penumpang, mobil bis dan kendaraan bermotor roda dua.
 6. Kantor Pos adalah tempat pemberi pelayanan komunikasi tertulis dan atau surat elektronik, layanan paket, layanan logistik, layanan transaksi keuangan, dan layanan keagenan pos untuk kepentingan umum. Rumah pos berfungsi sama seperti kantor pos dan kantor pos pembantu, bedanya rumah pos biasanya terletak di daerah terpencil.
 7. Telekomunikasi adalah setiap pemancaran, pengiriman dan atau penerimaan dari setiap informasi dalam bentuk tanda-tanda, isyarat, tulisan, gambar, suara dan bunyi melalui sistem kawat, optik, radio atau sistem elektromagnetik lainnya.
 8. Jaringan telekomunikasi adalah rangkaian perangkat telekomunikasi dan kelengkapannya yang digunakan dalam bertelekomunikasi.
5. *Trucks are any motor vehicles used to transport goods excluding passenger cars, buses, and motorcycles.*
 6. *Post Office is a service provider facility of written communication and or electronic mail, parcel service, logistics services, financial transaction services, and postal services to the public. Postal house has the same function as the post office and subsidiary of post office, the difference is that postal house is usually located in remote areas.*
 7. *Telecommunication includes every transmitting, delivering and or receiving from every information of marking, signal, article, picture, sound and voice through strand of wire system, optic, radio or other electromagnetic system.*
 8. *Telecommunication network is peripheral network of telecommunication and its equipment used in the means of telecommunication.*

ULASAN**DESCRIPTION****Transportasi**

Panjang jalan kabupaten pada tahun 2019 yakni sepanjang 951,51 km dengan kondisi jalan kategori baik sepanjang 586,87 km meningkat dari keadaan tahun 2018 yakni sepanjang 568,42 km. Panjang jalan kabupaten dengan jenis permukaan aspal juga meningkat dari tahun sebelumnya. Ini menunjukkan usaha perbaikan jalan yang terus dilakukan pemerintah.

Banyaknya sarana perhubungan darat baik umum maupun non umum dapat dilihat di kantor Polres dan Dinas Perhubungan. Armada angkutan yang terdaftar di Polres Sumbawa dibedakan menurut jenis penggunaan kendaraan yaitu mobil beban, mobil angkutan dan mobil penumpang. Sedangkan kendaraan angkutan umum yang beroperasi, menurut Dinas Perhubungan dibedakan berdasarkan jenis trayek antara lain angkutan kota, angkutan pedesaan, angkutan kota dalam propinsi, angkutan kota antar propinsi dan angkutan tradisional.

Situasi perhubungan udara di Kabupaten Sumbawa tercermin dari aktivitas lalu lintas pesawat udara di bandara Sultan Kaharuddin. Pada tabel 8.3. terlihat lalu lintas pesawat udara di bandara Sultan Kaharuddin menurut status penerbangan, jumlah penumpang, bagasi dan kargo.

Transportation

The length of regency roads in 2019 along 951,51 km with fine condition along the 586,87 km up from 2018 which is along the 568,42 km. the length of the road based on the surface of asphalt also increased from the previous year. It shows that the government efforts to repair the road continuously.

The number of publics land transportation and non-public can be seen at the offices of the Department of transportation and at the Polres. The transport fleet which is registered in Polres Sumbawa are distinguished according to the type of vehicles use, namely freight car and cargo car, passenger car. While, public transportations that were operating, according to the Department of Transportation distinguished by type of transport routes of the city, rural transport, city transport in the province, the city transport between provinces and traditional vehicles.

The situation of air transportation in Sumbawa can be seen from airplane traffic activity at airport Sultan Kaharuddin. The table explain the aircraft traffic at the airport Sultan Kaharuddin according to flight status, the number of passengers, baggage and cargo.

Untuk memperlancar arus muatan kapal laut di Kabupaten Sumbawa terdapat satu pelabuhan yang cukup ramai yaitu Pelabuhan Badas. Untuk melayani penyeberangan antar pulau terdapat satu pelabuhan yaitu pelabuhan Tano. Penyeberangan ini menghubungkan antara Pulau Sumbawa dengan Pulau Lombok. Namun sejak pemekaran kabupaten tahun 2003, pelabuhan Tano tidak lagi termasuk bagian wilayah Kabupaten Sumbawa.

Besarnya arus barang melalui pelabuhan Badas keadaan tahun 2019 cukup ramai. Beberapa komoditi yang keluar dari Kabupaten Sumbawa antara lain beras, jagung, dan hewan. Sedangkan komoditi yang masuk berupa tepung terigu, jagung, pupuk, semen, kayu, aspal, BBM dan batubara.

Pos dan Komunikasi

Jumlah kantor pos di Kabupaten Sumbawa pada tahun 2019 sebanyak 13 kantor pos. Banyaknya rekening masuk dan keluar setiap tahun relatif besar. Ini menunjukkan bahwa pos masih merupakan sarana yang diandalkan dalam memperlancar arus pengiriman barang maupun uang.

To smoothen the flow of cargo ship in Sumbawa there is a port which is pretty crowded called 'Badas Port'. To serve the crossing between island there is a port namely Tano Port. The port connects between Sumbawa and Lombok. However, since expansion in 2003, the port of Tano no longer includes the areas of Sumbawa.

The magnitude of the flow of goods through the port of Badas in 2019 is quite crowded. Some of the commodities that came out from Sumbawa District include rice, corn, and cattle. While the imported commodities consist of wheat flour, maize, fertilizer, cement, wood, asphalt, fuel and coal.

Post and Telecommunication

The number of post offices in Sumbawa in the year 2019 as much as 13 post. The numbers of accounts in and out every year are relatively large. It indicates that the post is still a reliable facility of smoothing the flow of money and goods delivery.

7.1 TRANSPORTASI TRANSPORTATION

Tabel 7.1.1 **Panjang Jalan Menurut Tingkat Kewenangan Pemerintahan di Kabupaten Sumbawa (km), 2017–2019**
Table 7.1.1 **Length of Roads by Level of Government Authority in Sumbawa Regency (km), 2017–2019**

Tingkat Kewenangan Pemerintahan <i>Level of Government Authority</i>	2017	2018	2019
(1)	(2)	(3)	(4)
Negara/ <i>State</i>	na	na	na
Provinsi/ <i>Province</i>	na	na	na
Kabupaten/Kota <i>Regency/Municipality</i>	951,5	951,5	951,5
Jumlah/Total	na	na	na

Sumber/*Source*: Dinas Pekerjaan Umum Kabupaten Sumbawa / *Services of Public Work Offices of Sumbawa Regency*

Tabel 7.1.2 Panjang Jalan Menurut Jenis Permukaan Jalan di Kabupaten Sumbawa (km), 2017–2019
Table *Length of Roads by Type of Road Surface in Sumbawa Regency (km), 2017–2019*

Jenis Permukaan Jalan <i>Type of Road Surface</i>	2017	2018	2019
(1)	(2)	(3)	(4)
Aspal/ <i>Paved</i>	487,14	528,37	570,35
Kerikil/ <i>Gravel</i>	144,27	121,37	107,52
Tanah/ <i>Soil</i>	320,09	301,76	273,64
Lainnya/ <i>Others</i>	-	-	-
Jumlah/<i>Total</i>	951,5	951,5	951,5

Sumber/*Source*: Dinas Pekerjaan Umum Kabupaten Sumbawa / *Services of Public Work Offices of Sumbawa Regency*

Tabel 7.1.3 **Panjang Jalan Menurut Kondisi Jalan di Kabupaten Sumbawa (km), 2017–2019**
Table *Length of Roads by Condition of Roads in Sumbawa Regency (km), 2017–2019*

Kondisi Jalan <i>Condition of Roads</i>	2017	2018	2019
(1)	(2)	(3)	(4)
Baik/ <i>Good</i>	513,8	568,42	586,87
Sedang/ <i>Moderate</i>	92,71	66,57	72,42
Rusak/ <i>Damage</i>	92	77,27	62,53
Rusak Berat/ <i>Severely Damage</i>	253,01	239,26	229,69
Jumlah/Total	951,5	951,5	951,5

Sumber/*Source*: Dinas Pekerjaan Umum Kabupaten Sumbawa / *Services of Public Work Offices of Sumbawa Regency*

Tabel
Table 7.1.4

**Perkembangan Kendaraan Umum dan Pengusaha
Angkutan Menurut Jenis Angkutan, 2013-2019**
*Trend of Motor Vehicles and Establishment by Kind, 2013-
2019*

Tahun	Bus		Non Bus	
	Kendaraan	Pengusaha	Kendaraan	Pengusaha
(1)	(2)	(3)	(4)	(5)
2013	58	28	105	84
2014	73	30	108	96
2015	58	24	102	65
2016	55	24	75	64
2017	52	31	73	47
2018	49	22	70	47
2019	57	28	62	44
Jumlah Total	402	187	595	447

Lanjutan Tabel/*Continued Table 7.1.4*

Tahun	Angkutan Kota		Jumlah	
	Kendaraan	Pengusaha	Kendaraan	Pengusaha
(1)	(2)	(3)	(4)	(5)
2013	56	42	219	154
2014	58	51	239	177
2015	43	27	203	116
2016	31	22	161	110
2017	28	18	153	96
2018	19	16	138	85
2019	12	11	131	83
Jumlah Total	247	187	1 244	821

Sumber/*Source*: Dinas Perhubungan Kabupaten Sumbawa / *Department of Transportation of Sumbawa Regency*

Tabel
Table 7.1.5

**Perkembangan Kendaraan Angkutan Penumpang Umum
Dalam Kabupaten Sumbawa Dirinci Menurut Jenis Trayek,
2014-2019**

*Trend of Motor Vehicles in Sumbawa Regency by Type of
Lisence to Operate Vehicle on The Route, 2014-2019*

Jenis Trayek		2014	2015	2016	2017	2018	2019
(1)		(2)	(3)	(4)	(5)	(6)	(7)
1.	Angkutan Kota	84	58	42	31	28	19
2.	Angkutan Pedesaan	135	108	161	130	125	69
3.	Angkutan Kota Dalam Propinsi (AKDP)	66	34	34	34	86	85
4.	Angkutan Kota Antar Propinsi (AKAP)	4	4	4	4	4	4
5.	Angkutan Tradisional	875	797	700	792	750	616

Sumber/Source: Dinas Perhubungan Kabupaten Sumbawa / Department of Transportation of Sumbawa Regency

Tabel
Table 7.1.6

Lalu Lintas Pesawat Udara di Bandara Sultan Muhammad Kaharuddin Dirinci per Bulan Menurut Status Penerbangan, 2019
Domestic Air Traffic in Sultan Muhammad Kaharuddin Airport by Month and Flight Status, 2019

	Bulan	Berjadwal	Tidak Berjadwal	Jumlah
	(1)	(2)	(3)	(4)
1.	Januari	109	8	117
2.	Februari	115	1	116
3.	Maret	182	7	189
4.	April	163	-	163
5.	Mei	145	5	150
6.	Juni	153	2	155
7.	Juli	156	-	156
8.	Agustus	135	-	135
9.	September	120	-	120
10.	Oktober	124	-	124
11.	November	120	-	120
12.	Desember	121	-	121
	Jumlah	1 643	23	1 666

Sumber/Source: Bandar Udara Sultan Muhammad Kaharuddin Kabupaten Sumbawa / The Airport of Sultan Muhammad Kaharuddin of Sumbawa Regency

Tabel
Table 7.1.7

**Lalu Lintas Pesawat, Penumpang dan Bongkar Muat
Barang di Bandara Sultan Muhammad Kaharuddin Dirinci
per Bulan, 2019**
*Domestic Air Traffic, Passenger and Volume of Loaded and
Unloaded Cargo in Sultan Muhammad Kaharuddin Airport
by Month, 2019*

Tahun	Pesawat		Penumpang (Orang)		
	Datang	Berangkat	Datang	Berangkat	Transit
(1)	(2)	(3)	(4)	(5)	(6)
1. Januari	82	100	4 469	5 309	-
2. Februari	56	60	3 505	4 026	-
3. Maret	92	97	4 298	5 189	-
4. April	78	85	4 120	4 913	-
5. Mei	75	75	4 157	4 444	-
6. Juni	77	78	4 870	5 440	-
7. Juli	78	78	5 146	5 430	-
8. Agustus	68	67	4 514	4 778	-
9. September	60	60	4 174	4 278	-
10. Oktober	62	62	4 291	4 457	-
11. November	60	60	4 210	4 272	-
12. Desember	61	60	4 106	4 325	-
Jumlah Total	849	882	51 860	56 861	-
2018	1 223	1 216	73 180	77 397	-
2017	1 086	1 086	59 842	66 109	-
2016	1 007	1 007	51 502	59 594	-
2015	759	759	37 214	39 822	-

Sumber/Source: Bandar Udara Sultan Muhammad Kaharuddin Kabupaten Sumbawa / *The Airport of Sultan Muhammad Kaharuddin of Sumbawa Regency*

Tabel
Table 7.1.8

Banyaknya Barang Bahan Pokok yang Masuk Melalui Pelabuhan Badas, 2019
Number of Staple Supplies (Main Product) Which Entered via Badas Harbour, 2019

Bulan	Jenis Barang			
	Beras (Ton)	Gula Pasir (Ton)	Tepung Terigu (Ton)	Kacang Kedelai (Ton)
(1)	(2)	(3)	(4)	(5)
1. Januari	-	158	-	-
2. Februari	-	134	-	-
3. Maret	-	221	-	-
4. April	-	42	-	-
5. Mei	-	166	-	-
6. Juni	-	-	-	-
7. Juli	-	222	-	-
8. Agustus	-	23	-	-
9. September	-	87	-	-
10. Oktober	-	16	-	-
11. November	-	-	-	-
12. Desember	-	-	-	-
Jumlah	-	1 069	-	-

Sumber/Source: Kantor Kesyahbandaran dan Otoritas Pelabuhan Badas/Kesyahbandaran Office and Badas Port Authority

Lanjutan Tabel/*Continued Table* 7.1.8

Bulan	Jenis Barang				
	Kacang-Kacangan (Ton)	Minyak Goreng (Ton)	Garam (Ton)	Jagung (Ton)	Bawang Merah (Ton)
(1)	(2)	(3)	(4)	(5)	(6)
1. Januari	-	328	-	-	-
2. Februari	-	164	-	-	-
3. Maret	-	473	-	-	-
4. April	-	287	-	-	-
5. Mei	-	305	-	-	-
6. Juni	-	62	-	-	-
7. Juli	-	-	-	-	-
8. Agustus	-	-	-	-	-
9. September	-	71	-	-	-
10. Oktober	-	-	-	-	-
11. November	-	-	-	-	-
12. Desember	-	-	-	-	-
Jumlah	-	1 690	-	-	-

Sumber/*Source*: Kantor Kesyahbandaran dan Otoritas Pelabuhan Badas/*Kesyahbandaran Office and Badas Port Authority*

Tabel 7.1.9 **Banyaknya Barang Bahan Strategis yang Masuk Melalui Pelabuhan Badas, 2019**
Table **Number of Cargo Which Entered via Badas Harbour, 2019**

Bulan	Jenis Barang				
	Pupuk (Ton)	Semen (Ton)	Kayu	Kayu Gergajian	Kayu Lapis
(1)	(2)	(3)	(4)	(5)	(6)
1. Januari	8 657	9 623	-	-	-
2. Februari	13 637	5 000	-	-	-
3. Maret	7 001	14 673	-	-	-
4. April	2 450	6 897	-	-	-
5. Mei	9 068	6 995	-	-	-
6. Juni	4 480	9 150	-	-	-
7. Juli	13 706	8 650	-	-	-
8. Agustus	5 038	11 100	-	-	-
9. September	21 873	15 887	-	-	-
10. Oktober	6 450	13 600	-	-	-
11. November	4 045	28 850	-	-	-
12. Desember	460	24 900	-	-	-
Jumlah	96 865	155 325	-	-	-

Sumber/Source: Kantor Kesyahbandaran dan Otoritas Pelabuhan Badas/Kesyahbandaran Office and Badas Port Authority

Lanjutan Tabel/*Continued Table* 7.1.9

Bulan	Jenis Barang				
	Besi Beton	Aspal (Kilo Liter)	Batu Bara (m3)	Batu Apung	Lainnya
(1)	(7)	(8)	(9)	(10)	(11)
1. Januari	-	-	-	-	-
2. Februari	135	2 484	-	-	-
3. Maret	68	-	23	-	-
4. April	-	1 000	-	-	-
5. Mei	-	-	4 291	-	-
6. Juni	-	-	-	-	-
7. Juli	23	1 700	-	-	-
8. Agustus	-	-	3 500	-	-
9. September	-	1 500	9 595	-	-
10. Oktober	-	1 500	10 698	-	-
11. November	-	-	5 077	-	-
12. Desember	-	-	9 804	-	-
Jumlah	226	8 148	42 988	-	-

Sumber/*Source*: Kantor Kesyahbandaran dan Otoritas Pelabuhan Badas/*Kesyahbandaran Office and Badas Port Authority*

Tabel 7.1.10 **Banyaknya Barang Migas yang Masuk Melalui Pelabuhan Badas, 2019**
Table **Number of Kerosene Which Entered via Badas Harbour, 2019**

Bulan	Jenis Barang			
	Crude Oil	MFO (Ton)	BBM (KI)	Elpiji
(1)	(2)	(3)	(4)	(5)
1. Januari	-	3 500	19 257	-
2. Februari	-	1 750	14 910	-
3. Maret	-	1 500	17 134	-
4. April	-	-	16 285	-
5. Mei	-	1 500	16 654	-
6. Juni	-	1 750	15 289	-
7. Juli	-	1 750	20 731	-
8. Agustus	-	1 750	15 432	-
9. September	-	1 000	18 196	-
10. Oktober	-	1 500	15 771	-
11. November	-	-	16 715	-
12. Desember	-	2 750	15 153	-
Jumlah	-	8 750	201 527	-

Lanjutan Tabel/*Continued Table* 7.1.10

Bulan	Jenis Barang				
	Besi Beton	Aspal (Kilo Liter)	Batu Bara (m3)	Batu Apung	Lainnya
(1)	(7)	(8)	(9)	(10)	(11)
1. Januari	-	-	-	-	-
2. Februari	-	-	-	-	-
3. Maret	-	-	-	-	-
4. April	-	-	-	-	-
5. Mei	-	-	-	-	-
6. Juni	-	-	-	-	-
7. Juli	-	-	-	-	-
8. Agustus	-	-	-	-	-
9. September	-	-	-	-	-
10. Oktober	-	-	-	-	-
11. November	-	-	-	-	-
12. Desember	-	-	-	-	-
Jumlah	-	-	-	-	-

Sumber/*Source*: Kantor Kesyahbandaran dan Otoritas Pelabuhan Badas/*Kesyahbandaran Office and Badas Port Authority*

Tabel
Table 7.1.11

**Banyaknya Barang Non Migas yang Masuk Melalui
Pelabuhan Badas, 2019**
*Number of Non Kerosene Which Entered via Badas Harbour,
2019*

Bulan	Jenis Barang			
	Hewan	Pakan Ternak	Barang Gen Cargo	Lainnya
(1)	(2)	(3)	(4)	(5)
1. Januari	-	-	615	-
2. Februari	-	-	127	-
3. Maret	-	89	98	-
4. April	-	82	35	-
5. Mei	-	221	28	-
6. Juni	-	21	40	-
7. Juli	-	41	216	-
8. Agustus	-	-	711	-
9. September	-	-	657	-
10. Oktober	-	-	-	307
11. November	-	-	495	-
12. Desember	-	-	1 687	-
Jumlah	-	454	4 709	307

Sumber/Source: Kantor Kesyahbandaran dan Otoritas Pelabuhan Badas/Kesyahbandaran Office and Badas Port Authority

Tabel
Table 7.1.12

**Banyaknya Barang Bahan Pokok yang Keluar Melalui
Pelabuhan Badas, 2019**
*Number of Staple Supplies (Main Product) Which Departed
via Badas Harbour, 2019*

Bulan	Jenis Barang			
	Beras (Ton)	Gula Pasir (Ton)	Tepung Terigu (Ton)	Kacang Kedelai (Ton)
	(1)	(2)	(3)	(4)
1. Januari	-	-	-	-
2. Februari	-	-	-	-
3. Maret	2 335	-	-	-
4. April	1 185	-	-	-
5. Mei	1 000	-	-	-
6. Juni	185	-	-	-
7. Juli	2 120	-	-	-
8. Agustus	185	-	-	-
9. September	1 000	-	-	-
10. Oktober	2 000	-	-	-
11. November	500	-	-	-
12. Desember	1 500	-	-	-
Jumlah	12 010	-	-	-

Lanjutan Tabel/Continued Table 7.1.12

	Bulan	Jenis Barang				Bawang Merah (Ton)
		Kacang-Kacangan (Ton)	Minyak Goreng (Ton)	Garam (Ton)	Jagung (Ton)	
	(1)	(2)	(3)	(4)	(5)	(6)
1.	Januari	-	-	-	-	-
2.	Februari	-	-	-	-	-
3.	Maret	-	-	-	2 946	-
4.	April	-	-	-	14 065	-
5.	Mei	-	-	-	81 889	-
6.	Juni	-	-	-	66 996	-
7.	Juli	-	-	-	57 721	-
8.	Agustus	-	-	-	38 403	-
9.	September	159	-	-	16 631	-
10.	Oktober	-	-	-	23 941	-
11.	November	-	-	155	15 003	-
12.	Desember	-	-	-	7 180	-
	Jumlah	159	-	155	324 775	-

Sumber/Source: Kantor Kesyahbandaran dan Otoritas Pelabuhan Badas/Kesyahbandaran Office and Badas Port Authority

Tabel
Table 7.1.13

Banyaknya Barang Bahan Strategis yang Keluar Melalui Pelabuhan Badas, 2019
Number of Cargo Which Departed via Badas Harbour, 2019

Bulan	Jenis Barang				
	Pupuk (Ton)	Semen (Ton)	Kayu	Kayu Gergajian	Kayu Lapis
(1)	(2)	(3)	(4)	(5)	(6)
1. Januari	-	-	-	-	-
2. Februari	-	-	-	-	-
3. Maret	-	-	-	-	-
4. April	-	-	-	-	-
5. Mei	-	-	-	-	-
6. Juni	-	-	-	-	-
7. Juli	-	-	-	-	-
8. Agustus	-	-	-	-	-
9. September	-	-	-	-	-
10. Oktober	-	-	-	-	-
11. November	-	-	-	-	-
12. Desember	-	-	-	-	-
Jumlah	-	-	-	-	-

Sumber/Source: Kantor Kesyahbandaran dan Otoritas Pelabuhan Badas/Kesyahbandaran Office and Badas Port Authority

Tabel 7.1.14 **Banyaknya Barang Migas yang Keluar Melalui Pelabuhan Badas, 2019**
Table **Number of Kerosene Which Departed via Badas Harbour, 2019**

Bulan	Jenis Barang			
	Solar	Premium	Minyak Tanah (Kerosene)	Elpiji
(1)	(2)	(3)	(4)	(5)
1. Januari	-	-	-	-
2. Februari	-	-	-	-
3. Maret	-	-	-	7
4. April	-	-	-	20
5. Mei	-	-	-	-
6. Juni	-	-	-	-
7. Juli	-	-	-	-
8. Agustus	-	-	-	-
9. September	-	-	-	-
10. Oktober	-	-	-	-
11. November	-	-	-	-
12. Desember	-	-	-	-
Jumlah	-	-	-	27

Sumber/Source: Kantor Kesyahbandaran dan Otoritas Pelabuhan Badas/Kesyahbandaran Office and Badas Port Authority

Tabel
Table 7.1.15

**Banyaknya Barang Non Migas yang Keluar Melalui
Pelabuhan Badas, 2019**
*Number of Non Kerosene Which Departed via Badas
Harbour, 2019*

Bulan	Jenis Barang			
	Hewan	Pakan Ternak	Barang Gen Cargo	Jagung
(1)	(2)	(3)	(4)	(5)
1. Januari	64	-	-	-
2. Februari	60	-	44	-
3. Maret	50	-	-	-
4. April	-	-	-	-
5. Mei	107	-	-	-
6. Juni	-	-	-	-
7. Juli	50	-	-	-
8. Agustus	-	-	-	-
9. September	65	-	656	-
10. Oktober	60	-	-	-
11. November	213	-	-	-
12. Desember	-	-	-	-
Jumlah	669	-	700	-

Sumber/Source: Kantor Kesyahbandaran dan Otoritas Pelabuhan Badas/Kesyahbandaran Office and Badas Port Authority

Tabel 7.1.16 **Banyaknya Penumpang yang Melalui Pelabuhan Badas, 2019**
Table **Number of Passenger Traffic in Badas Harbour, 2019**

	Bulan	Unit Kapal	Umum	
			Naik	Turun
	(1)	(2)	(3)	(4)
1.	Januari	2	162	102
2.	Februari	1	50	49
3.	Maret	6	8	8
4.	April	8	47	6
5.	Mei	10	61	23
6.	Juni	11	158	149
7.	Juli	12	224	166
8.	Agustus	12	141	364
9.	September	14	277	267
10.	Oktober	13	310	325
11.	November	12	332	322
12.	Desember	12	423	372
	Jumlah	113	2 193	2 153

Sumber/Source: Kantor Kesyahbandaran dan Otoritas Pelabuhan Badas/Kesyahbandaran Office and Badas Port Authority

7.2 KOMUNIKASI COMMUNICATION

Tabel 7.2.1 Jumlah Kantor Pos Pembantu Menurut Kecamatan di Kabupaten Sumbawa, 2016–2019
Number of Post Offices Subsidiaries by Subdistrict in Sumbawa Regency, 2016–2019

Kecamatan Subdistrict	2016	2017	2018	2019
(1)	(2)	(3)	(4)	(5)
Lunyuk	1	1	1	1
Orong Telu	-	-	-	-
Alas	1	1	1	1
Alas Barat	-	-	-	-
Buer	-	-	-	-
Utan	-	-	-	-
Rhee	1	1	1	1
Batulanteh	1	1	1	1
Sumbawa	2	2	2	2
Labuhan Badas	-	-	-	-
Unter Iwes	-	-	-	-
Moyohilir	1	1	1	1
Moyo Utara	-	-	-	-
Moyohulu	1	1	1	1
Ropang	-	-	-	-
Lenangguar	1	1	1	1

Lanjutan Tabel/*Continued Table 7.2.1*

Kecamatan Subdistrict	2016	2017	2018	2019
(1)	(2)	(3)	(4)	(5)
Lantung	-	-	-	-
Lape	1	1	1	1
Lopok	1	1	1	1
Plampang	1	1	1	1
Labangka	-	-	-	-
Maronge	-	-	-	-
Empang	1	1	1	1
Tarano	-	-	-	-
Sumbawa	13	13	13	13

Sumber/Source: PT. (Persero) Pos Indonesia Kabupaten Sumbawa/*Post Office of Sumbawa Regency*

08

**PERBANKAN, KOPERASI, DAN HARGA-HARGA
*BANKING, COOPERATIVE, AND PRICES***

<https://sumbawakab.bps.go.id>

PENJELASAN TEKNIS**TECHNICAL NOTES**

- | | |
|---|--|
| <p>1. Pendapatan Asli Daerah (PAD) adalah pendapatan yang diperoleh daerah yang dipungut berdasarkan peraturan daerah sesuai dengan peraturan perundang-undangan, guna keperluan daerah yang bersangkutan dalam membiayai kegiatannya.</p> | <p>1. <i>Original Local Government Revenue is revenue that withheld based on local regulations in accordance with the legislation, for the purposes of financing their activities.</i></p> |
| <p>2. Dana Perimbangan adalah dana yang bersumber dari pendapatan APBN yang dialokasikan kepada Daerah untuk mendanai kebutuhan daerah dalam rangka pelaksanaan desentralisasi.</p> | <p>2. <i>Balanced Budget is the fund coming from the state budget that allocated to regions to fund their needs in the context of decentralization.</i></p> |
| <p>3. Lain-Lain Pendapatan yang Sah adalah pendapatan lainnya dari pemerintah pusat dan atau dari instansi pusat, serta dari daerah lainnya.</p> | <p>3. <i>Other Legal Revenue is other income that coming from the central government and or from the central agencies, as well as from other local government.</i></p> |

ULASAN**DESCRIPTION****Keuangan Daerah**

Selain data keuangan daerah, pada bab ini juga ditampilkan data yang berkaitan dengan kegiatan dari lembaga keuangan yang ada di Kabupaten Sumbawa seperti asuransi, pegadaian dan koperasi.

Local Finance

Besides local financial data, in this chapter also display data that was related to the activities of financial institutions in Sumbawa such as insurance, pawnshops and cooperatives.

Harga-harga

Perkembangan harga-harga merupakan salah satu indikator penting yang dapat menggambarkan stabilitas perekonomian suatu daerah. Berdasarkan perkembangan harga dapat pula dilihat keseimbangan antara penawaran dan permintaan akan barang dan jasa pada saat tertentu. Perkembangan harga yang terlalu cepat memberikan gambaran terjadinya inflasi yang cukup tinggi.

Prices

Price changing was one of the important indicators that described the stability of the economy of an area. The balance between supply and demand for goods and services at any given moment can be seen from the price changing. The development of prices that is so fast gives an overview of fairly high inflation.

Tabel
Table 8.1**Jumlah Koperasi Menurut Jenis, Tingkat dan Jumlah Anggota di Kabupaten Sumbawa, 2019**
Number of Cooperative According to Type, Level and Total Member in Sumbawa Regency, 2019

Jenis Koperasi	Tingkat Koperasi			Jumlah Anggota
	Primer	Pusat	Jumlah	
(1)	(2)	(3)	(4)	(5)
KUD	20	-	20	19 382
KPRI	45	-	45	5 524
Koperasi Inkra	2	-	2	162
Koperasi Kepolisian	2	-	2	872
Koperasi Angkatan Darat	1	-	1	313
Koperasi Karyawan	13	-	13	1 240
Koperasi Pensiunan	3	-	3	287
Koperasi Wanita	20	-	20	1 405
Koperasi Angkutan	2	-	2	49
Koperasi S/P	10	-	10	1 906
Koperasi Pasar	5	-	5	1 125
Koperasi Pontren	6	-	6	427
Koperasi Serba Usaha	114	-	114	5 690
Koperasi Tambak / Tani	58	-	58	2 366
Koperasi Mahasiswa	1	-	1	106
Koperasi Produsen	3	-	3	65
Koperasi Konsumen	2	-	2	217
Koperasi Lain-lain	1	-	1	65
PKPRI	-	1	1	45
Jumlah	308	1	309	41 246

Sumber/Source: Dinas Koperasi, Perindustrian dan Perdagangan Kabupaten Sumbawa / *Sumbawa Regency's Department of Cooperative, Industrial and Trading*

Tabel
Table 8.2

**Jumlah Koperasi Unit Desa dan Non Koperasi Unit Desa
Menurut Kecamatan di Kabupaten Sumbawa, 2019**
*NUmber of KUD and Non KUD in Sumbawa Regency by
Subdistric, 2019*

Jenis Kopersai	KUD	KPRI	KOPKAR	Koppol	KSP
(1)	(2)	(3)	(4)	(5)	(6)
Lunyuk	1	2	-	-	-
Orong Telu	-	-	-	-	-
Alas	1	3	-	-	-
Alas Barat	2	-	-	-	1
Buer	1	-	-	-	-
UTan	1	1	-	-	1
Rhee	1	-	-	-	-
Batulanteh	1	-	-	-	-
Sumbawa	1	25	9	1	4
Labuhan Badas	1	3	3	1	2
Unter Iwes	-	1	-	-	-
Moyohilir	1	3	-	-	-
Moyo Utara	-	-	1	-	1
Moyohulu	1	1	-	-	-
Ropang	-	-	-	-	-
Lenanguar	1	1	-	-	-
Lantung	-	-	-	-	-
Lape	1	1	-	-	-
Lopok	1	-	-	-	1
Plampang	1	1	-	-	-
Labangka	1	1	-	-	-
Maronge	1	-	-	-	-
Empang	2	2	-	-	-
Tarano	-	-	-	-	-
Jumlah	20	45	13	2	10

Lanjutan Tabel/Continued Table 8.2

Jenis Kopersai	KSU	Kopwan	Kop. Angkutan	Koptan	Koptren
(1)	(2)	(3)	(4)	(5)	(6)
Lunyuk	4	-	-	3	1
Orong Telu	-	-	-	1	-
Alas	12	1	-	1	-
Alas Barat	3	-	-	-	-
Buer	1	1	-	3	-
UTan	3	1	-	5	-
Rhee	1	1	-	3	-
Batulanteh	6	1	-	3	-
Sumbawa	45	8	1	1	-
Labuhan Badas	7	1	-	6	1
Unter lwes	6	1	-	-	-
Moyohilir	-	-	-	5	1
Moyo Utara	1	2	-	2	-
Moyohulu	4	-	-	5	1
Ropang	1	1	-	-	-
Lenangguar	-	-	-	3	-
Lantung	-	-	-	-	-
Lape	5	1	-	2	-
Lopok	5	-	-	1	-
Plampang	3	1	-	3	-
Labangka	1	-	-	2	1
Maronge	1	-	1	-	-
Empang	4	-	-	6	1
Tarano	1	-	-	3	-
Jumlah	114	20	2	58	6

Lanjutan Tabel/*Continued Table* 8.2

Jenis Kopersai	Kop. Pasar	Kopinkra	Kopma	Kop. Produsen	Kop. Konsumen
(1)	(2)	(3)	(4)	(5)	(6)
Lunyak	-	-	-	-	-
Orong Telu	-	-	-	-	-
Alas	-	-	-	1	-
Alas Barat	1	-	-	-	-
Buer	-	-	-	-	-
UTan	-	-	-	-	1
Rhee	-	-	-	-	-
Batulanteh	-	-	-	-	-
Sumbawa	1	-	1	1	1
Labuhan Badas	1	-	-	-	-
Unter Iwes	-	-	-	-	-
Moyohilir	-	-	-	-	-
Moyo Utara	-	-	-	-	-
Moyohulu	-	-	-	-	-
Ropang	-	-	-	1	-
Lenangguar	-	-	-	-	-
Lantung	-	-	-	-	-
Lape	-	1	-	-	-
Lopok	1	-	-	-	-
Plampang	-	-	-	-	-
Labangka	-	-	-	-	-
Maronge	-	-	-	-	-
Empang	1	1	-	-	-
Tarano	-	-	-	-	-
Jumlah	5	2	1	3	2

Lanjutan Tabel/Continued Table 8.2

Jenis Kopersai	Kop. Angkutan Darat	Kop. Pensiun	PKPRI	Lain-lain	Kop. Konsumen
(1)	(2)	(3)	(4)	(5)	(6)
Lunyak	-	-	-	-	11
Orong Telu	-	-	-	-	1
Alas	-	-	-	-	19
Alas Barat	-	-	-	-	7
Buer	-	-	-	-	6
UTan	-	-	-	-	13
Rhee	-	-	-	-	6
Batulanteh	-	-	-	-	11
Sumbawa	1	1	1	1	103
Labuhan Badas	-	-	-	-	26
Unter Iwes	-	-	-	-	8
Moyohilir	-	-	-	-	10
Moyo Utara	-	-	-	-	7
Moyohulu	-	-	-	-	12
Ropang	-	-	-	-	3
Lenanguar	-	-	-	-	5
Lantung	-	-	-	-	-
Lape	-	1	-	-	12
Lopok	-	-	-	-	9
Plampang	-	-	-	-	9
Labangka	-	-	-	-	6
Maronge	-	-	-	-	3
Empang	-	1	-	-	18
Tarano	-	-	-	-	4
Jumlah	1	3	1	1	309

Sumber/Source: Dinas Koperasi, Perindustrian dan Perdagangan Kabupaten Sumbawa / *Sumbawa Regency's Department of Cooperative, Industrial and Trading*



PENGELUARAN PENDUDUK
POPULATION EXPENDITURE

<https://sumbawakab.bps.go.id>

PENJELASAN TEKNIS

1. Sumber data pengeluaran penduduk diperoleh dari Survei Sosial Ekonomi Nasional (Susenas) yang dilaksanakan secara rutin oleh Badan Pusat Statistik. Pada tahun 2019, Susenas dilaksanakan dua kali dalam setahun, yaitu pada bulan Maret 2019 dengan total sampel 640 rumah tangga yang tersebar di Kabupaten Sumbawa dan pada bulan September 2019 dengan total sampel sebanyak 160 rumah tangga di Kabupaten Sumbawa.
2. Data pengeluaran penduduk yang dikumpulkan pada Survei Sosial Ekonomi Nasional dibagi menjadi dua kelompok, yaitu konsumsi makanan dan konsumsi non makanan.
3. **Pengeluaran rata-rata per kapita** adalah biaya yang dikeluarkan untuk konsumsi semua anggota rumah tangga selama sebulan baik yang berasal dari pembelian, pemberian maupun produksi sendiri dibagi dengan banyaknya anggota rumah tangga dalam rumah tangga tersebut.

TECHNICAL NOTES

1. *People's expenditure data is obtained from the National Socioeconomic Survey (Susenas) which held by BPS. In 2019, National Socioeconomic Survey was held twice a year, in March 2019 with total 640 sample of household all over Sumbawa and in September 2019 with total 160 sample of household from all over Sumbawa.*
2. The data of people's expenditure collected from National Socioeconomic Survey divided into two categories, namely food and non food consumption.
3. **Per capita Average Expenditure** is the cost spent for all household members consumption during the month, whether from purchasing, giving or own production, divided by the number of household members in the household.

ULASAN

Pada tahun 2019, rata-rata pengeluaran per kapita sebulan penduduk Sumbawa sebesar 1.076.233 rupiah dengan rincian pengeluaran untuk konsumsi makanan sebesar 567.510 rupiah dan pengeluaran untuk konsumsi non makanan sebesar 508.723 rupiah.

DESCRIPTION

In 2019, the monthly average expenditure per capita population of Sumbawa 1.076.233 rupiah with the details of the expenditure for food consumption amounted to 567.510 rupiah and expenditure on non-food consumption amounted to 508.723 rupiah.

<https://sumbawakab.bps.go.id>

Tabel
Table 9.1**Rata-rata Pengeluaran per Kapita Sebulan Menurut
Kelompok Komoditas (rupiah) di Kabupaten Sumbawa,
2018 dan 2019**
*Monthly Average Expenditure per Capita by Commodity
Group (rupiahs) in Sumbawa Regency, 2018 and 2019*

Kelompok Komoditas/Commodity Group	2018	2019
(1)	(2)	(3)
Makanan/Food		
Padi-padian/ <i>Cereals</i>	84 657	88 542
Umbi-umbian/ <i>Tubers</i>	1 834	2 492
Ikan/udang/cumi/kerang/ <i>Fish/shrimp/common squid/shells</i>	65 276	64 777
Daging/ <i>Meat</i>	28 063	29 387
Telur dan susu/ <i>Eggs and milk</i>	23 766	22 144
Sayur-sayuran/ <i>Vegetables</i>	35 394	33 568
Kacang-kacangan/ <i>Legumes</i>	8 914	9 105
Buah-buahan/ <i>Fruits</i>	39 281	29 092
Minyak dan kelapa/ <i>Oil and coconut</i>	13 479	9 817
Bahan minuman/ <i>Beverage stuffs</i>	17 880	15 252
Bumbu-bumbuan/ <i>Spices</i>	13 490	11 343
Konsumsi lainnya/ <i>Miscellaneous food items</i>	11 495	10 417
Makanan dan minuman jadi/ <i>Prepared food and beverages</i>	173 420	174 914
Rokok/ <i>Cigarettes</i>	60 784	66 660
Jumlah makanan/Total food	577 733	567 510
Bukan makanan/Non-food		
Perumahan dan fasilitas rumah tangga/ <i>Housing and household facilities</i>	255 091	256 594
Aneka komoditas dan jasa/ <i>Goods and services</i>	98 416	116 253
Pakaian, alas kaki, dan tutup kepala/ <i>Clothing, footwear, and headgear</i>	27 628	31 839
Komoditas tahan lama/ <i>Durable goods</i>	39 390	60 773
Pajak, pungutan, dan asuransi/ <i>Taxes and insurance</i>	22 984	28 219
Keperluan pesta dan upacara/kenduri/ <i>Parties and ceremonies</i>	23 999	15 045
Jumlah bukan makanan/Total non-food	467 508	508 723
Jumlah/Total	1 045 242	1 076 233

Sumber/Source: BPS, Survei Sosial Ekonomi Nasional (Susenas) Maret/BPS-Statistics Indonesia, National Socioeconomic Survey March

Tabel
Table 9.2

**Persentase Pengeluaran per Kapita Sebulan Menurut
Kelompok Komoditas di Kabupaten Sumbawa, 2018 dan
2019**
*Percentage of Monthly Expenditure per Capita by
Commodity Group in Sumbawa Regency, 2018 and 2019*

Kelompok Komoditas/Commodity Group	2018	2019
(1)	(2)	(3)
Makanan/Food		
Padi-padian/ <i>Cereals</i>	8,10	8,23
Umbi-umbian/ <i>Tubers</i>	0,18	0,23
Ikan/udang/cumi/kerang/ <i>Fish/shrimp/common squid/shells</i>	6,25	6,02
Daging/ <i>Meat</i>	2,68	2,73
Telur dan susu/ <i>Eggs and milk</i>	2,27	2,06
Sayur-sayuran/ <i>Vegetables</i>	3,39	3,12
Kacang-kacangan/ <i>Legumes</i>	0,85	0,85
Buah-buahan/ <i>Fruits</i>	3,76	2,7
Minyak dan kelapa/ <i>Oil and coconut</i>	1,29	0,91
Bahan minuman/ <i>Beverage stuffs</i>	1,71	1,42
Bumbu-bumbuan/ <i>Spices</i>	1,29	1,05
Konsumsi lainnya/ <i>Miscellaneous food items</i>	1,10	0,97
Makanan dan minuman jadi/ <i>Prepared food and beverages</i>	16,59	16,25
Rokok/ <i>Cigarettes</i>	5,82	6,19
Jumlah makanan/Total food	55,27	52,73
Bukan makanan/Non-food		
Perumahan dan fasilitas rumah tangga/ <i>Housing and household facilities</i>	24,41	23,84
Aneka komoditas dan jasa/ <i>Goods and services</i>	9,42	10,80
Pakaian, alas kaki, dan tutup kepala/ <i>Clothing, footwear, and headgear</i>	2,64	2,96
Komoditas tahan lama/ <i>Durable goods</i>	3,77	5,65
Pajak, pungutan, dan asuransi/ <i>Taxes and insurance</i>	2,20	2,62
Keperluan pesta dan upacara/kenduri/ <i>Parties and ceremonies</i>	2,30	1,40
Jumlah bukan makanan/Total non-food	44,73	47,27
Jumlah/Total	100,00	100,00

Sumber/Source: BPS, Survei Sosial Ekonomi Nasional (Susenas) Maret/BPS-Statistics Indonesia, National Socioeconomic Survey March

Tabel
Table 9.3

Persentase Penduduk Menurut Golongan Pengeluaran Per Kapita Sebulan di Kabupaten Sumbawa, 2018 dan 2019
Percentage of Population by Per Capita Spending Group a Month in Sumbawa Regency, 2018 and 2019

Golongan Pengeluaran Spending Group (Rp)	2018	2019
(1)	(2)	(3)
< 150 000	0,00	0,00
150 000–199 999	0,36	0,00
200 000–299 999	4,84	2,39
300 000–499 999	18,42	21,22
500 000–749 999	20,24	18,50
750 000–999 999	16,08	14,58
>= 1 000 000	40,06	22,67
Jumlah/Total	100,00	100,00

Sumber/Source: BPS, Survei Sosial Ekonomi Nasional (Susenas) Maret/BPS-Statistics Indonesia, National Socioeconomic Survey March



PERDAGANGAN
TRADE

<https://sumbawakab.bps.go.id>

PENJELASAN TEKNIS**TECHNICAL NOTES**

1. Data ekspor bersumber dari Dinas Koperasi, Usaha Kecil Menengah, Perindustrian dan Perdagangan Kabupaten Sumbawa.
 2. Barang-barang yang dikirim ke luar negeri untuk diolah dicatat sebagai ekspor.
1. *Department of Cooperatives, Industry and Trade Sumbawa*
 2. *Goods send abroad for processing purposes are recorded as export.*

<https://sumbawakab.bps.go.id>

ULASAN

Untuk melihat keadaan Sumbawa dari segi perdagangannya, maka bisa dibandingkan antara barang yang masuk dan barang yang keluar. Ekspor daerah Sumbawa sebagian besar merupakan produk pertanian, baik pertanian tanaman pangan, peternakan, perikanan, perkebunan maupun kehutanan.

Sedangkan produk daerah lain yang merupakan impor daerah ini antara lain seperti BBM (minyak tanah, solar dan permium), semen, pupuk, gula pasir, minyak goreng dan lain-lain.

DESCRIPTION

To see the existence of Sumbawa from its trade, then it can be compared between goods in and out. Most of the exports are agricultural products, such as food crops, livestock, fisheries, plantation and forestry.

While the product of the other areas which is imported to this area such as fuel (kerosene, diesel and premium), cement, fertilizer, sugar, cooking oil and others.

Tabel
Table 10.1

Realisasi Pengadaan dan Penyaluran Semen di Kabupaten Sumbawa, 2019
The Realization of Cement Distribution in Sumbawa Regency, 2019

Bulan Month	Stok Awal	Pengadaan	Penyaluran	Stok Akhir
(1)	(2)	(3)	(4)	(5)
Januari/January	9 700	9 700	19 400	-
Februari/February	11 400	11 400	22 800	-
Maret/March	13 200	13 200	26 400	-
April/April	8 300	8 300	16 600	-
Mei/May	-	-	-	-
Juni/June	4 750	4 750	9 500	-
Juli/July	2 800	2 800	5 600	-
Agustus/August	-	-	-	-
September/September	12 437	12 437	24 874	-
Oktober/October	18 100	18 100	36 200	-
November/November	16 500	16 500	33 000	-
Desember/December	21 349	21 349	42 698	-

Sumber/Source: Dinas Koperasi, Perindustrian dan Perdagangan Kabupaten Sumbawa / *Sumbawa Regency's Department of Cooperative, Industrial and Trading*

Tabel
Table 10.2

Realisasi Pengadaan dan Penyaluran Pupuk di Kabupaten Sumbawa, 2019
The Realization of Manure Distribution in Sumbawa Regency, 2019

Bulan Month	Alokasi Jan-Des 2019	Pengadaan	Persentase Penggunaan (%)	Stok Akhir
(1)	(2)	(3)	(4)	(5)
Urea	30 852	30 652	99,35	200
TSP	-	-	-	-
KCL	-	-	-	-
SP 36	569	556	97,72	13
Superphos	-	-	-	-
NPK	13 454	13 454	100,00	-
ZA	4 534	4 521	99,71	13
Organik	1 302	1 195,32	91,81	106,68

Sumber/Source: Dinas Koperasi, Perindustrian dan Perdagangan Kabupaten Sumbawa / *Sumbawa Regency's Department of Cooperative, Industrial and Trading*

Tabel
Table 10.3

Hasil Pelaksanaan Sidang Tera Ulang di Kabupaten Sumbawa, 2019
Outcome of the Exam Session in Sumbawa Regency, 2019

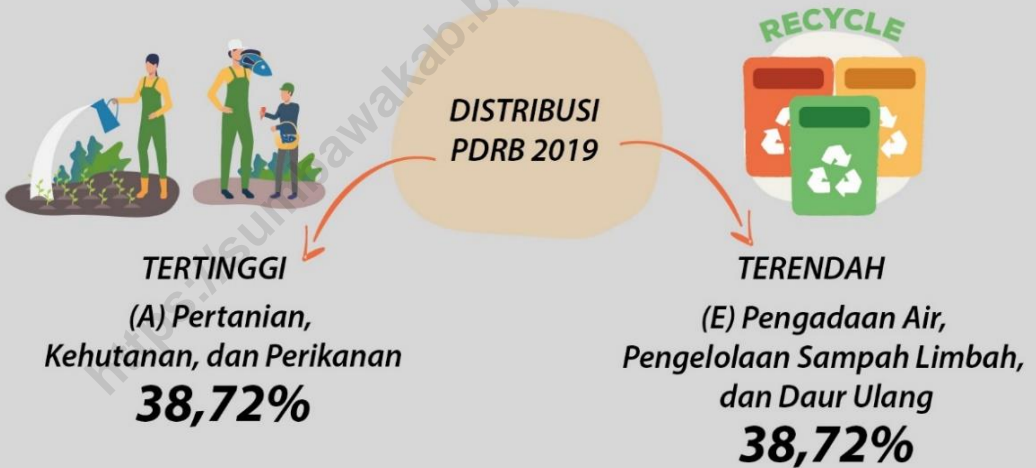
Jenis UTP	2017	2018	2019
(1)	(2)	(3)	(4)
Ukuran Panjang	-	-	-
Takaran Kering	-	-	-
Takaran Basah	-	-	-
Anak Timbangan Biasa	412	-	-
Anak Timbangan Miligram	-	-	-
Anak Timbangan Halus	-	-	-
Timbangan Centesimal (CB)	2	-	-
Timbangan Meja (TM)	99	-	22
Timbangan Dacin Logam (DL)	-	-	-
Timbangan Pegas	3	-	7
Timbangan Kwadran	-	-	-
Timbangan Cepat	-	-	-
Timbangan Bobot Ingsut (TBI)	-	-	-
Timbangan Elektronik	2	-	30
Timbangan Duduk	-	-	1
Neraca Obat	-	-	-
Neraca Emas	-	-	-
Anak Timbangan Emas	-	-	-
Timbangan Jembatan	29	14	34
Pompa Ukur BBM	83	96	126
Tangki Ukur Tetap Silinder Tegak	2	2	-
Meter Arus BBM Volumetrik	-	6	-
Tangki Ukur Mobil (TUM)	-	-	53
Flowmeter	-	-	7
Timbangan AMP	-	3	-
Nozel	-	-	-
Neraca	632	121	283

Sumber/Source: Dinas Koperasi, Perindustrian dan Perdagangan Kabupaten Sumbawa / *Sumbawa Regency's Department of Cooperative, Industrial and Trading*

11

SISTEM NERACA REGIONAL SYSTEM OF REGIONAL ACCOUNTS

PDRB KABUPATEN SUMBAWA 10 473, 93



**LAJU
PDRB
4,87**

TERTINGGI
(D) Pengadaan Listrik
dan Gas
19,60

TERENDAH
(E) Pengadaan Air,
Pengelolaan Sampah Limbah,
dan Daur Ulang
0,62

<https://sumbawakab.bps.go.id>

PENJELASAN TEKNIS

1. Penghitungan statistik neraca nasional mengikuti buku petunjuk yang diterbitkan oleh Perserikatan Bangsa Bangsa (PBB) dikenal sebagai Sistem Neraca Nasional (SNN). SNN adalah rekomendasi internasional tentang bagaimana menyusun ukuran aktivitas ekonomi yang sesuai dengan standar neraca baku yang didasarkan pada prinsip-prinsip ekonomi. Rekomendasi yang dimaksud dinyatakan dalam sekumpulan konsep, definisi, klasifikasi, dan aturan neraca yang disepakati secara internasional dalam mengukur indikator tertentu seperti Produk Domestik Regional Bruto (PDRB). Salah satu bentuk adaptasi pencatatan statistik nasional adalah melakukan perubahan tahun dasar PDRB dari tahun 2000 ke 2010. Perubahan tahun dasar PDRB dilakukan seiring dengan mengadopsi rekomendasi PBB yang tertuang dalam Sistem Neraca Nasional 2008 (SNA 2008).
2. Produk Domestik Regional Bruto (PDRB) pada tingkat regional (kabupaten/kota) menggambarkan kemampuan suatu wilayah untuk menciptakan nilai tambah pada suatu waktu tertentu. Untuk menyusun PDRB digunakan 2 pendekatan, yaitu lapangan usaha dan

TECHNICAL NOTES

1. *The method used to estimate national accounts statistics is based on the standard guidelines formed by United Nation known as System of National Accounts (SNA). SNA is the internationally agreed standard set of recommendations on how to compile measures of economic activity in accordance with strict accounting conventions based on economic principles. The recommendations are expressed in term of a set of concepts, definitions, classifications and accounting rules that comprise the internationally agreed standard for measuring indicators such as Gross Domestic Regional Product (GDRP). One of the improvement in the national statistical system is to rebase GDRP form base year 2000 to 2010 in order to capture current economic condition. It is in line with the United Nations (UN) recommendation on 2008 SNA.*
2. Gross Regional Domestic Product (GRDP) at the regional level (regencies/municipalities). To compile these statistics, two approaches have been used, i.e. "production approach" and "expenditure approach". The first approach is to measure value added produced by various kinds

pengeluaran. Keduanya menyajikan komposisi data nilai tambah dirinci menurut sumber kegiatan ekonomi (lapangan usaha) dan menurut komponen penggunaannya. PDRB dari sisi lapangan usaha merupakan penjumlahan seluruh komponen nilai tambah bruto yang mampu diciptakan oleh sektor-sektor ekonomi atas berbagai aktivitas produksinya. Sedangkan dari sisi pengeluaran menjelaskan tentang penggunaan dari nilai tambah tersebut.

3. PDRB menurut lapangan usaha mengalami perubahan klasifikasi dari 9 lapangan usaha menjadi 17 lapangan usaha. PDRB menurut lapangan usaha dirinci menurut total nilai tambah dari seluruh sektor ekonomi yang mencakup lapangan usaha Pertanian, Kehutanan, dan Perikanan; Pertambangan dan Penggalian; Industri Pengolahan; Pengadaan Listrik dan Gas; Pengadaan Air, Pengelolaan Sampah, Limbah dan Daur Ulang; Konstruksi; Perdagangan Besar dan Eceran, Reparasi Mobil dan Sepeda Motor; Transportasi dan Pergudangan; Penyediaan Akomodasi dan Makan Minum; Informasi dan Komunikasi; Jasa Keuangan dan Asuransi; Real Estat; Jasa Perusahaan; Administrasi Pemerintahan, Pertahanan dan Jaminan Sosial Wajib; Jasa Pendidikan; Jasa Kesehatan dan

of economic activities, while the second approach is to measure final uses of the country's output. In other words, GRDP is the sum of total value added produced by all economic industries (activities) and the way of using it.

3. GDRP by industry classification changes from 9 sectors to 17 industries. GDRP by industry is classified by types of economic activities such as Agriculture, Forestry and Fishing; Mining and Quarrying; Manufacturing; Electricity and Gas; Water supply, Sewerage, Waste Management and Remediation Activities; Construction; Wholesale and Retail Trade; Repair of Motor Vehicles and Motorcycles; Transportation and Storage; Accommodation and Food Service Activities; Information and Communication; Financial and Insurance Activities; Real Estate Activities; Business Activities; Public Administration; Defence and Compulsory Social Security; Education; Human Health and Social Work Activities; and Other Services Activities.

- Kegiatan Sosial; dan Jasa lainnya
4. Produk Domestik Regional Bruto maupun agregat turunannya disajikan dalam 2 (dua) versi penilaian, yaitu atas dasar "harga berlaku" dan atas dasar "harga konstan". Disebut sebagai harga berlaku karena seluruh agregat dinilai dengan menggunakan harga pada tahun berjalan, sedangkan harga konstan penilaiannya didasarkan kepada harga satu tahun dasar tertentu, dalam publikasi ini digunakan harga tahun 2010.
 5. Laju pertumbuhan Produk Domestik Regional Bruto diperoleh dari perhitungan PDRB atas dasar harga konstan. Diperoleh dengan cara mengurangi nilai PDRB pada tahun ke-n terhadap nilai pada tahun ke-n-1 (tahun sebelumnya), dibagi dengan nilai pada tahun ke-n-1, dikalikan dengan 100 persen. Laju pertumbuhan menunjukkan perkembangan agregat pendapatan dari satu waktu tertentu terhadap waktu sebelumnya
4. *GDRP and its aggregations are presented in two forms: at current market prices and at constant base year market prices. In presenting current market prices, all aggregates are valued at current market prices, while base year constant market prices are shown by valuing all aggregates at fixed base year prices. Year of 2010 is used as the base year in this publication.*
 5. *Growth rate of Gross Domestic Regional Product is derived from GDRP at constant market prices. It is obtained by subtracting the value of GDRP year n with the value of GDRP year n-1, divided by the value of GDRP year n-1 then multiplied by 100 percent. The growth rate of GDRP explains the income growth during the given period.*

ULASAN

Pertumbuhan ekonomi Kabupaten Sumbawa ditunjukkan oleh laju pertumbuhan Produk Domestik Regional Bruto (PDRB) atas dasar harga konstan tahun 2010, pertumbuhan ekonomi di Kabupaten Sumbawa tahun 2019 yaitu sebesar 4,87 persen.

Pertumbuhan riil sektoral tahun 2019 mengalami fluktuasi dari tahun sebelumnya. Kategori A (Pertanian, Kehutanan dan Perikanan) adalah kategori yang dominan memberikan sumbangan berarti bagi perekonomian Sumbawa yaitu sebesar 38,40 persen pada tahun 2016.

DESCRIPTION

Sumbawa economic growth was shown by the growth rate of Gross Regional Domestic Product (GRDP) at constant prices of 2010, economic growth in Sumbawa 2019 reached 4,87 percent.

Sectoral real growth in 2019 fluctuated from a year earlier. Category A (Agriculture, Forestry and Fishing) is the dominant category that contribute significantly to the economy of Sumbawa in the amount of 38,79 percent in 2019.

Tabel 11.1. **Produk Domestik Regional Bruto Atas Dasar Harga Berlaku Menurut Lapangan Usaha di Kabupaten Sumbawa (miliar rupiah), 2015–2019**
Gross Regional Domestic Product at Current Market Prices by Industry in Sumbawa Regency (billion rupiahs), 2015–2019

Lapangan Usaha/Industry		2015
	(1)	(2)
A	Pertanian, Kehutanan, dan Perikanan/ <i>Agriculture, Forestry, and Fishing</i>	3 982,89
B	Pertambangan dan Penggalian/ <i>Mining and Quarrying</i>	306,72
C	Industri Pengolahan/ <i>Manufacturing</i>	203,48
D	Pengadaan Listrik dan Gas/ <i>Electricity and Gas</i>	7,76
E	Pengadaan Air; Pengelolaan Sampah, Limbah, dan Daur Ulang/ <i>Water Supply; Sewerage, Waste Management, and Remediation Activities</i>	5,87
F	Konstruksi/ <i>Construction</i>	1 340,96
G	Perdagangan Besar dan Eceran; Reparasi Mobil dan Sepeda Motor/ <i>Wholesale and Retail Trade; Repair of Motor Vehicles and Motorcycles</i>	1 573 ,26
H	Transportasi dan Pergudangan/ <i>Transportation and Storage</i>	408,03
I	Penyediaan Akomodasi dan Makan Minum/ <i>Accommodation and Food Service Activities</i>	151,68
J	Informasi dan Komunikasi/ <i>Information and Communication</i>	126,60
K	Jasa Keuangan dan Asuransi/ <i>Financial and Insurance Activities</i>	370,83
L	Real Estat/ <i>Real Estate Activities</i>	231,12
M,N	Jasa Perusahaan/ <i>Business Activities</i>	23,61
O	Administrasi Pemerintahan, Pertahanan, dan Jaminan Sosial Wajib/ <i>Public Administration and Defence; Compulsory Social Security</i>	769,08
P	Jasa Pendidikan/ <i>Education</i>	492,89
Q	Jasa Kesehatan dan Kegiatan Sosial/ <i>Human Health and Social Work Activities</i>	125,28
R,S,T,U	Jasa Lainnya/ <i>Other Services Activities</i>	167,11
Produk Domestik Regional Bruto/Gross Regional Domestic Product		10 287,18

Lanjutan Tabel/*Continued Table* 11.1

Lapangan Usaha/Industry		2016
	(1)	(2)
A	Pertanian, Kehutanan, dan Perikanan/ <i>Agriculture, Forestry, and Fishing</i>	4 410,39
B	Pertambangan dan Penggalian/ <i>Mining and Quarrying</i>	340,09
C	Industri Pengolahan/ <i>Manufacturing</i>	221,60
D	Pengadaan Listrik dan Gas/ <i>Electricity and Gas</i>	9,39
E	Pengadaan Air; Pengelolaan Sampah, Limbah, dan Daur Ulang/ <i>Water Supply; Sewerage, Waste Management, and Remediation Activities</i>	6,48
F	Konstruksi/ <i>Construction</i>	1 477,58
G	Perdagangan Besar dan Eceran; Reparasi Mobil dan Sepeda Motor/ <i>Wholesale and Retail Trade; Repair of Motor Vehicles and Motorcycles</i>	1 758,96
H	Transportasi dan Pergudangan/ <i>Transportation and Storage</i>	449,37
I	Penyediaan Akomodasi dan Makan Minum/ <i>Accommodation and Food Service Activities</i>	168,78
J	Informasi dan Komunikasi/ <i>Information and Communication</i>	138,21
K	Jasa Keuangan dan Asuransi/ <i>Financial and Insurance Activities</i>	428,72
L	Real Estat/ <i>Real Estate Activities</i>	254,00
M,N	Jasa Perusahaan/ <i>Business Activities</i>	26,13
O	Administrasi Pemerintahan, Pertahanan, dan Jaminan Sosial Wajib/ <i>Public Administration and Defence; Compulsory Social Security</i>	810,28
P	Jasa Pendidikan/ <i>Education</i>	554,16
Q	Jasa Kesehatan dan Kegiatan Sosial/ <i>Human Health and Social Work Activities</i>	136,62
R,S,T,U	Jasa Lainnya/ <i>Other Services Activities</i>	182,29
Produk Domestik Regional Bruto/Gross Regional Domestic Product		11 373,04

Lanjutan Tabel/*Continued Table* 11.1

Lapangan Usaha/Industry		2017
	(1)	(2)
A	Pertanian, Kehutanan, dan Perikanan/ <i>Agriculture, Forestry, and Fishing</i>	4 960,40
B	Pertambangan dan Penggalian/ <i>Mining and Quarrying</i>	378,29
C	Industri Pengolahan/ <i>Manufacturing</i>	243,62
D	Pengadaan Listrik dan Gas/ <i>Electricity and Gas</i>	9,81
E	Pengadaan Air; Pengelolaan Sampah, Limbah, dan Daur Ulang/ <i>Water Supply; Sewerage, Waste Management, and Remediation Activities</i>	6,83
F	Konstruksi/ <i>Construction</i>	1 624,88
G	Perdagangan Besar dan Eceran; Reparasi Mobil dan Sepeda Motor/ <i>Wholesale and Retail Trade; Repair of Motor Vehicles and Motorcycles</i>	1 985,95
H	Transportasi dan Pergudangan/ <i>Transportation and Storage</i>	496,97
I	Penyediaan Akomodasi dan Makan Minum/ <i>Accommodation and Food Service Activities</i>	187,60
J	Informasi dan Komunikasi/ <i>Information and Communication</i>	155,80
K	Jasa Keuangan dan Asuransi/ <i>Financial and Insurance Activities</i>	483,74
L	Real Estat/ <i>Real Estate Activities</i>	274,61
M,N	Jasa Perusahaan/ <i>Business Activities</i>	28,58
O	Administrasi Pemerintahan, Pertahanan, dan Jaminan Sosial Wajib/ <i>Public Administration and Defence; Compulsory Social Security</i>	844,16
P	Jasa Pendidikan/ <i>Education</i>	614,77
Q	Jasa Kesehatan dan Kegiatan Sosial/ <i>Human Health and Social Work Activities</i>	148,92
R,S,T,U	Jasa Lainnya/ <i>Other Services Activities</i>	204,01
Produk Domestik Regional Bruto/Gross Regional Domestic Product		12 648,92

Lanjutan Tabel/*Continued Table* 11.1

Lapangan Usaha/Industry		2018
(1)		(2)
A	Pertanian, Kehutanan, dan Perikanan/ <i>Agriculture, Forestry, and Fishing</i>	5 403,23
B	Pertambangan dan Penggalian/ <i>Mining and Quarrying</i>	405,26
C	Industri Pengolahan/ <i>Manufacturing</i>	256,97
D	Pengadaan Listrik dan Gas/ <i>Electricity and Gas</i>	10,68
E	Pengadaan Air; Pengelolaan Sampah, Limbah, dan Daur Ulang/ <i>Water Supply; Sewerage, Waste Management, and Remediation Activities</i>	6,72
F	Konstruksi/ <i>Construction</i>	1 742,53
G	Perdagangan Besar dan Eceran; Reparasi Mobil dan Sepeda Motor/ <i>Wholesale and Retail Trade; Repair of Motor Vehicles and Motorcycles</i>	2 170,76
H	Transportasi dan Pergudangan/ <i>Transportation and Storage</i>	536,77
I	Penyediaan Akomodasi dan Makan Minum/ <i>Accommodation and Food Service Activities</i>	194,04
J	Informasi dan Komunikasi/ <i>Information and Communication</i>	167,55
K	Jasa Keuangan dan Asuransi/ <i>Financial and Insurance Activities</i>	537,93
L	Real Estat/ <i>Real Estate Activities</i>	295,04
M,N	Jasa Perusahaan/ <i>Business Activities</i>	30,88
O	Administrasi Pemerintahan, Pertahanan, dan Jaminan Sosial Wajib/ <i>Public Administration and Defence; Compulsory Social Security</i>	888,55
P	Jasa Pendidikan/ <i>Education</i>	660,77
Q	Jasa Kesehatan dan Kegiatan Sosial/ <i>Human Health and Social Work Activities</i>	161,66
R,S,T,U	Jasa Lainnya/ <i>Other Services Activities</i>	222,55
Produk Domestik Regional Bruto/Gross Regional Domestic Product		13 691,87

Lanjutan Tabel/Continued Table 11.1

Lapangan Usaha/Industry		2019
(1)		(2)
A	Pertanian, Kehutanan, dan Perikanan/ <i>Agriculture, Forestry, and Fishing</i>	5 687,72
B	Pertambangan dan Penggalian/ <i>Mining and Quarrying</i>	460,86
C	Industri Pengolahan/ <i>Manufacturing</i>	272,78
D	Pengadaan Listrik dan Gas/ <i>Electricity and Gas</i>	12,81
E	Pengadaan Air; Pengelolaan Sampah, Limbah, dan Daur Ulang/ <i>Water Supply; Sewerage, Waste Management, and Remediation Activities</i>	6,77
F	Konstruksi/ <i>Construction</i>	2 053,60
G	Perdagangan Besar dan Eceran; Reparasi Mobil dan Sepeda Motor/ <i>Wholesale and Retail Trade; Repair of Motor Vehicles and Motorcycles</i>	2 398,42
H	Transportasi dan Pergudangan/ <i>Transportation and Storage</i>	568,29
I	Penyediaan Akomodasi dan Makan Minum/ <i>Accommodation and Food Service Activities</i>	205,93
J	Informasi dan Komunikasi/ <i>Information and Communication</i>	177,17
K	Jasa Keuangan dan Asuransi/ <i>Financial and Insurance Activities</i>	555,68
L	Real Estat/ <i>Real Estate Activities</i>	308,09
M,N	Jasa Perusahaan/ <i>Business Activities</i>	33,32
O	Administrasi Pemerintahan, Pertahanan, dan Jaminan Sosial Wajib/ <i>Public Administration and Defence; Compulsory Social Security</i>	931,31
P	Jasa Pendidikan/ <i>Education</i>	716,67
Q	Jasa Kesehatan dan Kegiatan Sosial/ <i>Human Health and Social Work Activities</i>	178,70
R,S,T,U	Jasa Lainnya/ <i>Other Services Activities</i>	243,30
Produk Domestik Regional Bruto/Gross Regional Domestic Product		14 811,42

Sumber/Source: BPS, berbagai sensus, survei dan sumber lain/BPS-Statistics Indonesia, various census, survey, and other sources

Tabel
Table 11.2

Produk Domestik Regional Bruto Atas Dasar Harga Konstan 2010 Menurut Lapangan Usaha di Kabupaten Sumbawa (miliar rupiah), 2015–2019
Gross Regional Domestic Product at 2010 Constant Market Prices by Industry in Sumbawa Regency (billion rupiahs), 2015–2019

Lapangan Usaha/Industry		2015
(1)		(2)
A	Pertanian, Kehutanan, dan Perikanan/ <i>Agriculture, Forestry, and Fishing</i>	3 423,45
B	Pertambangan dan Penggalian/ <i>Mining and Quarrying</i>	268,64
C	Industri Pengolahan/ <i>Manufacturing</i>	191,38
D	Pengadaan Listrik dan Gas/ <i>Electricity and Gas</i>	8,69
E	Pengadaan Air; Pengelolaan Sampah, Limbah, dan Daur Ulang/ <i>Water Supply; Sewerage, Waste Management, and Remediation Activities</i>	4,55
F	Konstruksi/ <i>Construction</i>	1 166,10
G	Perdagangan Besar dan Eceran; Reparasi Mobil dan Sepeda Motor/ <i>Wholesale and Retail Trade; Repair of Motor Vehicles and Motorcycles</i>	1 252,11
H	Transportasi dan Pergudangan/ <i>Transportation and Storage</i>	331,95
I	Penyediaan Akomodasi dan Makan Minum/ <i>Accommodation and Food Service Activities</i>	98,88
J	Informasi dan Komunikasi/ <i>Information and Communication</i>	126,10
K	Jasa Keuangan dan Asuransi/ <i>Financial and Insurance Activities</i>	292,10
L	Real Estat/ <i>Real Estate Activities</i>	172,02
M,N	Jasa Perusahaan/ <i>Business Activities</i>	19,49
O	Administrasi Pemerintahan, Pertahanan, dan Jaminan Sosial Wajib/ <i>Public Administration and Defence; Compulsory Social Security</i>	501,09
P	Jasa Pendidikan/ <i>Education</i>	390,84
Q	Jasa Kesehatan dan Kegiatan Sosial/ <i>Human Health and Social Work Activities</i>	108,07
R,S,T,U	Jasa Lainnya/ <i>Other Services Activities</i>	146,03
Produk Domestik Regional Bruto/Gross Regional Domestic Product		8 510,47

Lanjutan Tabel/Continued Table 11.2

Lapangan Usaha/Industry		2016
(1)		(2)
A	Pertanian, Kehutanan, dan Perikanan/ <i>Agriculture, Forestry, and Fishing</i>	3 549,39
B	Pertambangan dan Penggalian/ <i>Mining and Quarrying</i>	289,90
C	Industri Pengolahan/ <i>Manufacturing</i>	199,57
D	Pengadaan Listrik dan Gas/ <i>Electricity and Gas</i>	9,58
E	Pengadaan Air; Pengelolaan Sampah, Limbah, dan Daur Ulang/ <i>Water Supply; Sewerage, Waste Management, and Remediation Activities</i>	4,77
F	Konstruksi/ <i>Construction</i>	1 248,25
G	Perdagangan Besar dan Eceran; Reparasi Mobil dan Sepeda Motor/ <i>Wholesale and Retail Trade; Repair of Motor Vehicles and Motorcycles</i>	1 347,03
H	Transportasi dan Pergudangan/ <i>Transportation and Storage</i>	350,43
I	Penyediaan Akomodasi dan Makan Minum/ <i>Accommodation and Food Service Activities</i>	106,51
J	Informasi dan Komunikasi/ <i>Information and Communication</i>	136,75
K	Jasa Keuangan dan Asuransi/ <i>Financial and Insurance Activities</i>	328,11
L	Real Estat/ <i>Real Estate Activities</i>	181,95
M,N	Jasa Perusahaan/ <i>Business Activities</i>	20,76
O	Administrasi Pemerintahan, Pertahanan, dan Jaminan Sosial Wajib/ <i>Public Administration and Defence; Compulsory Social Security</i>	512,84
P	Jasa Pendidikan/ <i>Education</i>	416,59
Q	Jasa Kesehatan dan Kegiatan Sosial/ <i>Human Health and Social Work Activities</i>	114,65
R,S,T,U	Jasa Lainnya/ <i>Other Services Activities</i>	154,86
Produk Domestik Regional Bruto/Gross Regional Domestic Product		8 971,95

Lanjutan Tabel/*Continued Table* 11.2

Lapangan Usaha/Industry		2017
(1)		(2)
A	Pertanian, Kehutanan, dan Perikanan/ <i>Agriculture, Forestry, and Fishing</i>	3 808,77
B	Pertambangan dan Penggalian/ <i>Mining and Quarrying</i>	306,21
C	Industri Pengolahan/ <i>Manufacturing</i>	213,29
D	Pengadaan Listrik dan Gas/ <i>Electricity and Gas</i>	9,92
E	Pengadaan Air; Pengelolaan Sampah, Limbah, dan Daur Ulang/ <i>Water Supply; Sewerage, Waste Management, and Remediation Activities</i>	4,86
F	Konstruksi/ <i>Construction</i>	1 329,87
G	Perdagangan Besar dan Eceran; Reparasi Mobil dan Sepeda Motor/ <i>Wholesale and Retail Trade; Repair of Motor Vehicles and Motorcycles</i>	1 461,86
H	Transportasi dan Pergudangan/ <i>Transportation and Storage</i>	373,95
I	Penyediaan Akomodasi dan Makan Minum/ <i>Accommodation and Food Service Activities</i>	114,26
J	Informasi dan Komunikasi/ <i>Information and Communication</i>	148,71
K	Jasa Keuangan dan Asuransi/ <i>Financial and Insurance Activities</i>	348,95
L	Real Estat/ <i>Real Estate Activities</i>	192,83
M,N	Jasa Perusahaan/ <i>Business Activities</i>	21,94
O	Administrasi Pemerintahan, Pertahanan, dan Jaminan Sosial Wajib/ <i>Public Administration and Defence; Compulsory Social Security</i>	518,38
P	Jasa Pendidikan/ <i>Education</i>	445,46
Q	Jasa Kesehatan dan Kegiatan Sosial/ <i>Human Health and Social Work Activities</i>	122,38
R,S,T,U	Jasa Lainnya/ <i>Other Services Activities</i>	165,39
Produk Domestik Regional Bruto/<i>Gross Regional Domestic Product</i>		9 587,03

Lanjutan Tabel/Continued Table 11.2

Lapangan Usaha/Industry		2018
(1)		(2)
A	Pertanian, Kehutanan, dan Perikanan/ <i>Agriculture, Forestry, and Fishing</i>	3 973,19
B	Pertambangan dan Penggalian/ <i>Mining and Quarrying</i>	317,61
C	Industri Pengolahan/ <i>Manufacturing</i>	219,84
D	Pengadaan Listrik dan Gas/ <i>Electricity and Gas</i>	10,16
E	Pengadaan Air; Pengelolaan Sampah, Limbah, dan Daur Ulang/ <i>Water Supply; Sewerage, Waste Management, and Remediation Activities</i>	4,80
F	Konstruksi/ <i>Construction</i>	1 359,33
G	Perdagangan Besar dan Eceran; Reparasi Mobil dan Sepeda Motor/ <i>Wholesale and Retail Trade; Repair of Motor Vehicles and Motorcycles</i>	1 542,05
H	Transportasi dan Pergudangan/ <i>Transportation and Storage</i>	389,21
I	Penyediaan Akomodasi dan Makan Minum/ <i>Accommodation and Food Service Activities</i>	115,33
J	Informasi dan Komunikasi/ <i>Information and Communication</i>	157,53
K	Jasa Keuangan dan Asuransi/ <i>Financial and Insurance Activities</i>	375,37
L	Real Estat/ <i>Real Estate Activities</i>	200,94
M,N	Jasa Perusahaan/ <i>Business Activities</i>	23,05
O	Administrasi Pemerintahan, Pertahanan, dan Jaminan Sosial Wajib/ <i>Public Administration and Defence; Compulsory Social Security</i>	525,93
P	Jasa Pendidikan/ <i>Education</i>	470,22
Q	Jasa Kesehatan dan Kegiatan Sosial/ <i>Human Health and Social Work Activities</i>	128,75
R,S,T,U	Jasa Lainnya/ <i>Other Services Activities</i>	174,04
Produk Domestik Regional Bruto/Gross Regional Domestic Product		9 987,36

Lanjutan Tabel/*Continued Table* 11.2

Lapangan Usaha/Industry		2019
	(1)	(2)
A	Pertanian, Kehutanan, dan Perikanan/ <i>Agriculture, Forestry, and Fishing</i>	4 057,13
B	Pertambangan dan Penggalian/ <i>Mining and Quarrying</i>	345,87
C	Industri Pengolahan/ <i>Manufacturing</i>	227,73
D	Pengadaan Listrik dan Gas/ <i>Electricity and Gas</i>	12,16
E	Pengadaan Air; Pengelolaan Sampah, Limbah, dan Daur Ulang/ <i>Water Supply; Sewerage, Waste Management, and Remediation Activities</i>	4,83
F	Konstruksi/ <i>Construction</i>	1 520,10
G	Perdagangan Besar dan Eceran; Reparasi Mobil dan Sepeda Motor/ <i>Wholesale and Retail Trade; Repair of Motor Vehicles and Motorcycles</i>	1 640,14
H	Transportasi dan Pergudangan/ <i>Transportation and Storage</i>	402,50
I	Penyediaan Akomodasi dan Makan Minum/ <i>Accommodation and Food Service Activities</i>	119,99
J	Informasi dan Komunikasi/ <i>Information and Communication</i>	164,03
K	Jasa Keuangan dan Asuransi/ <i>Financial and Insurance Activities</i>	380,62
L	Real Estat/ <i>Real Estate Activities</i>	206,84
M,N	Jasa Perusahaan/ <i>Business Activities</i>	24,14
O	Administrasi Pemerintahan, Pertahanan, dan Jaminan Sosial Wajib/ <i>Public Administration and Defence; Compulsory Social Security</i>	546,47
P	Jasa Pendidikan/ <i>Education</i>	498,91
Q	Jasa Kesehatan dan Kegiatan Sosial/ <i>Human Health and Social Work Activities</i>	137,70
R,S,T,U	Jasa Lainnya/ <i>Other Services Activities</i>	184,77
Produk Domestik Regional Bruto/Gross Regional Domestic Product		10 473,93

Sumber/*Source*: BPS, berbagai sensus, survei dan sumber lain/*BPS-Statistics Indonesia, various census, survey, and other sources*

Tabel
Table 11.3

Distribusi Persentase Produk Domestik Regional Bruto Atas Dasar Harga Berlaku Menurut Lapangan Usaha di Kabupaten Sumbawa, 2015–2019
Percentage Distribution of Gross Regional Domestic Product at Current Market Prices by Industry in Sumbawa Regency, 2015–2019

Lapangan Usaha/Industry		2015
(1)		(2)
A	Pertanian, Kehutanan, dan Perikanan/ <i>Agriculture, Forestry, and Fishing</i>	38,72
B	Pertambangan dan Penggalian/ <i>Mining and Quarrying</i>	2,98
C	Industri Pengolahan/ <i>Manufacturing</i>	1,98
D	Pengadaan Listrik dan Gas/ <i>Electricity and Gas</i>	0,08
E	Pengadaan Air; Pengelolaan Sampah, Limbah, dan Daur Ulang/ <i>Water Supply; Sewerage, Waste Management, and Remediation Activities</i>	0,06
F	Konstruksi/ <i>Construction</i>	13,04
G	Perdagangan Besar dan Eceran; Reparasi Mobil dan Sepeda Motor/ <i>Wholesale and Retail Trade; Repair of Motor Vehicles and Motorcycles</i>	15,29
H	Transportasi dan Pergudangan/ <i>Transportation and Storage</i>	3,97
I	Penyediaan Akomodasi dan Makan Minum/ <i>Accommodation and Food Service Activities</i>	1,47
J	Informasi dan Komunikasi/ <i>Information and Communication</i>	1,23
K	Jasa Keuangan dan Asuransi/ <i>Financial and Insurance Activities</i>	3,60
L	Real Estat/ <i>Real Estate Activities</i>	2,25
M,N	Jasa Perusahaan/ <i>Business Activities</i>	0,23
O	Administrasi Pemerintahan, Pertahanan, dan Jaminan Sosial Wajib/ <i>Public Administration and Defence; Compulsory Social Security</i>	7,48
P	Jasa Pendidikan/ <i>Education</i>	4,79
Q	Jasa Kesehatan dan Kegiatan Sosial/ <i>Human Health and Social Work Activities</i>	1,22
R,S,T,U	Jasa Lainnya/ <i>Other Services Activities</i>	1,62
Produk Domestik Regional Bruto/Gross Regional Domestic Product		100,00

Lanjutan Tabel/*Continued Table* 11.3

Lapangan Usaha/ <i>Industry</i>		2016
(1)		(2)
A	Pertanian, Kehutanan, dan Perikanan/ <i>Agriculture, Forestry, and Fishing</i>	38,78
B	Pertambangan dan Penggalian/ <i>Mining and Quarrying</i>	2,99
C	Industri Pengolahan/ <i>Manufacturing</i>	1,95
D	Pengadaan Listrik dan Gas/ <i>Electricity and Gas</i>	0,08
E	Pengadaan Air; Pengelolaan Sampah, Limbah, dan Daur Ulang/ <i>Water Supply; Sewerage, Waste Management, and Remediation Activities</i>	0,06
F	Konstruksi/ <i>Construction</i>	12,99
G	Perdagangan Besar dan Eceran; Reparasi Mobil dan Sepeda Motor/ <i>Wholesale and Retail Trade; Repair of Motor Vehicles and Motorcycles</i>	15,47
H	Transportasi dan Pergudangan/ <i>Transportation and Storage</i>	3,95
I	Penyediaan Akomodasi dan Makan Minum/ <i>Accommodation and Food Service Activities</i>	1,48
J	Informasi dan Komunikasi/ <i>Information and Communication</i>	1,22
K	Jasa Keuangan dan Asuransi/ <i>Financial and Insurance Activities</i>	3,77
L	Real Estat/ <i>Real Estate Activities</i>	2,23
M,N	Jasa Perusahaan/ <i>Business Activities</i>	0,23
O	Administrasi Pemerintahan, Pertahanan, dan Jaminan Sosial Wajib/ <i>Public Administration and Defence; Compulsory Social Security</i>	7,12
P	Jasa Pendidikan/ <i>Education</i>	4,87
Q	Jasa Kesehatan dan Kegiatan Sosial/ <i>Human Health and Social Work Activities</i>	1,20
R,S,T,U	Jasa Lainnya/ <i>Other Services Activities</i>	1,60
Produk Domestik Regional Bruto/<i>Gross Regional Domestic Product</i>		100,00

Lanjutan Tabel/*Continued Table* 11.3

Lapangan Usaha/ <i>Industry</i>		2017
(1)		(2)
A	Pertanian, Kehutanan, dan Perikanan/ <i>Agriculture, Forestry, and Fishing</i>	39,22
B	Pertambangan dan Penggalian/ <i>Mining and Quarrying</i>	2,99
C	Industri Pengolahan/ <i>Manufacturing</i>	1,93
D	Pengadaan Listrik dan Gas/ <i>Electricity and Gas</i>	0,08
E	Pengadaan Air; Pengelolaan Sampah, Limbah, dan Daur Ulang/ <i>Water Supply; Sewerage, Waste Management, and Remediation Activities</i>	0,05
F	Konstruksi/ <i>Construction</i>	12,85
G	Perdagangan Besar dan Eceran; Reparasi Mobil dan Sepeda Motor/ <i>Wholesale and Retail Trade; Repair of Motor Vehicles and Motorcycles</i>	15,70
H	Transportasi dan Pergudangan/ <i>Transportation and Storage</i>	3,93
I	Penyediaan Akomodasi dan Makan Minum/ <i>Accommodation and Food Service Activities</i>	1,48
J	Informasi dan Komunikasi/ <i>Information and Communication</i>	1,23
K	Jasa Keuangan dan Asuransi/ <i>Financial and Insurance Activities</i>	3,82
L	Real Estat/ <i>Real Estate Activities</i>	2,17
M,N	Jasa Perusahaan/ <i>Business Activities</i>	0,23
O	Administrasi Pemerintahan, Pertahanan, dan Jaminan Sosial Wajib/ <i>Public Administration and Defence; Compulsory Social Security</i>	6,67
P	Jasa Pendidikan/ <i>Education</i>	4,86
Q	Jasa Kesehatan dan Kegiatan Sosial/ <i>Human Health and Social Work Activities</i>	1,18
R,S,T,U	Jasa Lainnya/ <i>Other Services Activities</i>	1,61
Produk Domestik Regional Bruto/<i>Gross Regional Domestic Product</i>		100,00

Lanjutan Tabel/*Continued Table* 11.3

Lapangan Usaha/Industry		2018
	(1)	(2)
A	Pertanian, Kehutanan, dan Perikanan/ <i>Agriculture, Forestry, and Fishing</i>	39,46
B	Pertambangan dan Penggalian/ <i>Mining and Quarrying</i>	2,96
C	Industri Pengolahan/ <i>Manufacturing</i>	1,88
D	Pengadaan Listrik dan Gas/ <i>Electricity and Gas</i>	0,08
E	Pengadaan Air; Pengelolaan Sampah, Limbah, dan Daur Ulang/ <i>Water Supply; Sewerage, Waste Management, and Remediation Activities</i>	0,05
F	Konstruksi/ <i>Construction</i>	12,73
G	Perdagangan Besar dan Eceran; Reparasi Mobil dan Sepeda Motor/ <i>Wholesale and Retail Trade; Repair of Motor Vehicles and Motorcycles</i>	15,85
H	Transportasi dan Pergudangan/ <i>Transportation and Storage</i>	3,92
I	Penyediaan Akomodasi dan Makan Minum/ <i>Accommodation and Food Service Activities</i>	1,42
J	Informasi dan Komunikasi/ <i>Information and Communication</i>	1,22
K	Jasa Keuangan dan Asuransi/ <i>Financial and Insurance Activities</i>	3,93
L	Real Estat/ <i>Real Estate Activities</i>	2,15
M,N	Jasa Perusahaan/ <i>Business Activities</i>	0,23
O	Administrasi Pemerintahan, Pertahanan, dan Jaminan Sosial Wajib/ <i>Public Administration and Defence; Compulsory Social Security</i>	6,49
P	Jasa Pendidikan/ <i>Education</i>	4,83
Q	Jasa Kesehatan dan Kegiatan Sosial/ <i>Human Health and Social Work Activities</i>	1,18
R,S,T,U	Jasa Lainnya/ <i>Other Services Activities</i>	1,63
Produk Domestik Regional Bruto/Gross Regional Domestic Product		100,00

Lanjutan Tabel/Continued Table 11.3

Lapangan Usaha/Industry		2019
	(1)	(2)
A	Pertanian, Kehutanan, dan Perikanan/ <i>Agriculture, Forestry, and Fishing</i>	38,40
B	Pertambangan dan Penggalian/ <i>Mining and Quarrying</i>	3,11
C	Industri Pengolahan/ <i>Manufacturing</i>	1,84
D	Pengadaan Listrik dan Gas/ <i>Electricity and Gas</i>	0,09
E	Pengadaan Air; Pengelolaan Sampah, Limbah, dan Daur Ulang/ <i>Water Supply; Sewerage, Waste Management, and Remediation Activities</i>	0,05
F	Konstruksi/ <i>Construction</i>	13,86
G	Perdagangan Besar dan Eceran; Reparasi Mobil dan Sepeda Motor/ <i>Wholesale and Retail Trade; Repair of Motor Vehicles and Motorcycles</i>	16,19
H	Transportasi dan Pergudangan/ <i>Transportation and Storage</i>	3,84
I	Penyediaan Akomodasi dan Makan Minum/ <i>Accommodation and Food Service Activities</i>	1,39
J	Informasi dan Komunikasi/ <i>Information and Communication</i>	1,20
K	Jasa Keuangan dan Asuransi/ <i>Financial and Insurance Activities</i>	3,75
L	Real Estat/ <i>Real Estate Activities</i>	2,08
M,N	Jasa Perusahaan/ <i>Business Activities</i>	0,22
O	Administrasi Pemerintahan, Pertahanan, dan Jaminan Sosial Wajib/ <i>Public Administration and Defence; Compulsory Social Security</i>	6,29
P	Jasa Pendidikan/ <i>Education</i>	4,84
Q	Jasa Kesehatan dan Kegiatan Sosial/ <i>Human Health and Social Work Activities</i>	1,21
R,S,T,U	Jasa Lainnya/ <i>Other Services Activities</i>	1,64
Produk Domestik Regional Bruto/Gross Regional Domestic Product		100,00

Sumber/Source: BPS, berbagai sensus, survei dan sumber lain/BPS-Statistics Indonesia, various census, survey, and other sources

Tabel
Table 11.4

Laju Pertumbuhan Produk Domestik Regional Bruto Atas Dasar Harga Konstan 2010 Menurut Lapangan Usaha di Kabupaten Sumbawa (persen), 2016–2019
Growth Rate of Gross Regional Domestic Product at 2010 Constant Market Prices by Industry in Sumbawa Regency (percent), 2016–2019

Lapangan Usaha/Industry		2016
	(1)	(2)
A	Pertanian, Kehutanan, dan Perikanan/ <i>Agriculture, Forestry, and Fishing</i>	3,41
B	Pertambangan dan Penggalian/ <i>Mining and Quarrying</i>	7,91
C	Industri Pengolahan/ <i>Manufacturing</i>	4,28
D	Pengadaan Listrik dan Gas/ <i>Electricity and Gas</i>	10,23
E	Pengadaan Air; Pengelolaan Sampah, Limbah, dan Daur Ulang/ <i>Water Supply; Sewerage, Waste Management, and Remediation Activities</i>	4,78
F	Konstruksi/ <i>Construction</i>	7,04
G	Perdagangan Besar dan Eceran; Reparasi Mobil dan Sepeda Motor/ <i>Wholesale and Retail Trade; Repair of Motor Vehicles and Motorcycles</i>	7,58
H	Transportasi dan Pergudangan/ <i>Transportation and Storage</i>	5,57
I	Penyediaan Akomodasi dan Makan Minum/ <i>Accommodation and Food Service Activities</i>	7,72
J	Informasi dan Komunikasi/ <i>Information and Communication</i>	8,45
K	Jasa Keuangan dan Asuransi/ <i>Financial and Insurance Activities</i>	12,33
L	Real Estat/ <i>Real Estate Activities</i>	5,77
M,N	Jasa Perusahaan/ <i>Business Activities</i>	6,55
O	Administrasi Pemerintahan, Pertahanan, dan Jaminan Sosial Wajib/ <i>Public Administration and Defence; Compulsory Social Security</i>	2,35
P	Jasa Pendidikan/ <i>Education</i>	6,59
Q	Jasa Kesehatan dan Kegiatan Sosial/ <i>Human Health and Social Work Activities</i>	6,09
R,S,T,U	Jasa Lainnya/ <i>Other Services Activities</i>	6,05
Produk Domestik Regional Bruto/Gross Regional Domestic Product		5,42

Lanjutan Tabel/Continued Table 11.4

Lapangan Usaha/Industry		2017
	(1)	(2)
A	Pertanian, Kehutanan, dan Perikanan/ <i>Agriculture, Forestry, and Fishing</i>	7,31
B	Pertambangan dan Penggalian/ <i>Mining and Quarrying</i>	5,63
C	Industri Pengolahan/ <i>Manufacturing</i>	6,87
D	Pengadaan Listrik dan Gas/ <i>Electricity and Gas</i>	3,60
E	Pengadaan Air; Pengelolaan Sampah, Limbah, dan Daur Ulang/ <i>Water Supply; Sewerage, Waste Management, and Remediation Activities</i>	2,01
F	Konstruksi/ <i>Construction</i>	6,54
G	Perdagangan Besar dan Eceran; Reparasi Mobil dan Sepeda Motor/ <i>Wholesale and Retail Trade; Repair of Motor Vehicles and Motorcycles</i>	8,52
H	Transportasi dan Pergudangan/ <i>Transportation and Storage</i>	6,71
I	Penyediaan Akomodasi dan Makan Minum/ <i>Accommodation and Food Service Activities</i>	7,28
J	Informasi dan Komunikasi/ <i>Information and Communication</i>	8,75
K	Jasa Keuangan dan Asuransi/ <i>Financial and Insurance Activities</i>	6,35
L	Real Estat/ <i>Real Estate Activities</i>	5,98
M,N	Jasa Perusahaan/ <i>Business Activities</i>	5,64
O	Administrasi Pemerintahan, Pertahanan, dan Jaminan Sosial Wajib/ <i>Public Administration and Defence; Compulsory Social Security</i>	1,08
P	Jasa Pendidikan/ <i>Education</i>	6,93
Q	Jasa Kesehatan dan Kegiatan Sosial/ <i>Human Health and Social Work Activities</i>	6,74
R,S,T,U	Jasa Lainnya/ <i>Other Services Activities</i>	6,80
Produk Domestik Regional Bruto/Gross Regional Domestic Product		6,86

Lanjutan Tabel/*Continued Table* 11.4

Lapangan Usaha/Industry		2018
(1)		(2)
A	Pertanian, Kehutanan, dan Perikanan/ <i>Agriculture, Forestry, and Fishing</i>	4,32
B	Pertambangan dan Penggalian/ <i>Mining and Quarrying</i>	3,72
C	Industri Pengolahan/ <i>Manufacturing</i>	3,07
D	Pengadaan Listrik dan Gas/ <i>Electricity and Gas</i>	2,45
E	Pengadaan Air; Pengelolaan Sampah, Limbah, dan Daur Ulang/ <i>Water Supply; Sewerage, Waste Management, and Remediation Activities</i>	-1,26
F	Konstruksi/ <i>Construction</i>	2,22
G	Perdagangan Besar dan Eceran; Reparasi Mobil dan Sepeda Motor/ <i>Wholesale and Retail Trade; Repair of Motor Vehicles and Motorcycles</i>	5,49
H	Transportasi dan Pergudangan/ <i>Transportation and Storage</i>	4,08
I	Penyediaan Akomodasi dan Makan Minum/ <i>Accommodation and Food Service Activities</i>	0,94
J	Informasi dan Komunikasi/ <i>Information and Communication</i>	5,93
K	Jasa Keuangan dan Asuransi/ <i>Financial and Insurance Activities</i>	7,57
L	Real Estat/ <i>Real Estate Activities</i>	4,21
M,N	Jasa Perusahaan/ <i>Business Activities</i>	5,10
O	Administrasi Pemerintahan, Pertahanan, dan Jaminan Sosial Wajib/ <i>Public Administration and Defence; Compulsory Social Security</i>	1,45
P	Jasa Pendidikan/ <i>Education</i>	5,56
Q	Jasa Kesehatan dan Kegiatan Sosial/ <i>Human Health and Social Work Activities</i>	5,21
R,S,T,U	Jasa Lainnya/ <i>Other Services Activities</i>	5,23
Produk Domestik Regional Bruto/Gross Regional Domestic Product		4,18

Lanjutan Tabel/Continued Table 11.4

Lapangan Usaha/Industry		2019
(1)		(2)
A	Pertanian, Kehutanan, dan Perikanan/ <i>Agriculture, Forestry, and Fishing</i>	2,11
B	Pertambangan dan Penggalian/ <i>Mining and Quarrying</i>	8,90
C	Industri Pengolahan/ <i>Manufacturing</i>	3,59
D	Pengadaan Listrik dan Gas/ <i>Electricity and Gas</i>	19,60
E	Pengadaan Air; Pengelolaan Sampah, Limbah, dan Daur Ulang/ <i>Water Supply; Sewerage, Waste Management, and Remediation Activities</i>	0,62
F	Konstruksi/ <i>Construction</i>	11,83
G	Perdagangan Besar dan Eceran; Reparasi Mobil dan Sepeda Motor/ <i>Wholesale and Retail Trade; Repair of Motor Vehicles and Motorcycles</i>	6,36
H	Transportasi dan Pergudangan/ <i>Transportation and Storage</i>	3,41
I	Penyediaan Akomodasi dan Makan Minum/ <i>Accommodation and Food Service Activities</i>	4,04
J	Informasi dan Komunikasi/ <i>Information and Communication</i>	4,13
K	Jasa Keuangan dan Asuransi/ <i>Financial and Insurance Activities</i>	1,40
L	Real Estat/ <i>Real Estate Activities</i>	2,94
M,N	Jasa Perusahaan/ <i>Business Activities</i>	4,71
O	Administrasi Pemerintahan, Pertahanan, dan Jaminan Sosial Wajib/ <i>Public Administration and Defence; Compulsory Social Security</i>	3,91
P	Jasa Pendidikan/ <i>Education</i>	6,10
Q	Jasa Kesehatan dan Kegiatan Sosial/ <i>Human Health and Social Work Activities</i>	6,95
R,S,T,U	Jasa Lainnya/ <i>Other Services Activities</i>	6,16
Produk Domestik Regional Bruto/Gross Regional Domestic Product		4,87

Sumber/Source: BPS, berbagai sensus, survei dan sumber lain/BPS-Statistics Indonesia, various census, survey, and other sources

Tabel
Table 11.5

Produk Domestik Regional Bruto Atas Dasar Harga Berlaku Menurut Jenis Pengeluaran di Kabupaten Sumbawa
Gross Regional Domestic Product at Current Market Prices by Type of Expenditure in Sumbawa Regency (billion rupiahs), 2015–2019

Jenis Pengeluaran Type of Expenditure	2015	2016	2017	2018	2019
(1)	(2)	(3)	(4)	(5)	(6)
Pengeluaran Konsumsi Rumah Tangga <i>Household Consumption Expenditure</i>	8 184,14	8 785,94	9 368,09	9 917,35	10 468,06
Pengeluaran Konsumsi LNPRT <i>NPISH Consumption Expenditure</i>	143,46	156,76	172,11	194,14	206,48
Pengeluaran Konsumsi Pemerintah <i>Government Consumption Expenditure</i>	1 674,01	1 776,09	1 851,92	1 916,49	1 975,71
Pembentukan Modal Tetap Bruto <i>Gross Fixed Capital Formation</i>	4 095,45	4 670,43	5 059,60	5 573,00	6 111,14
Perubahan Inventori <i>Changes in Inventories</i>	41,04	58,77	61,71	91,08	98,41
Ekspor Barang dan Jasa/ <i>Exports of Goods and Services</i>	-3 850,91	-4 074,95	-3 864,51	-4 000,18	-4 048,39
Produk Domestik Regional Bruto/Gross Regional Domestic Product	10 287,18	11 373,04	12 648,92	13 691,87	14 811,42

Sumber/Source: BPS, berbagai sensus, survei dan sumber lain/BPS-Statistics Indonesia, various census, survey, and other sources

Tabel
Table 11.6

Produk Domestik Regional Bruto Atas Dasar Harga Konstan 2010 Menurut Jenis Pengeluaran di Kabupaten Sumbawa (miliar rupiah), 2015–2019
Gross Regional Domestic Product at 2010 Constant Market Prices by Type of Expenditure in Sumbawa Regency (billion rupiahs), 2015–2019

Jenis Pengeluaran Type of Expenditure	2015	2016	2017	2018	2019
(1)	(2)	(3)	(4)	(5)	(6)
Pengeluaran Konsumsi Rumah Tangga <i>Household Consumption Expenditure</i>	6 425,01	6 540,4	6 722,73	6 876,94	7 059,55
Pengeluaran Konsumsi LNPR <i>NPISH Consumption Expenditure</i>	110,07	115,84	122,5	133,67	138,23
Pengeluaran Konsumsi Pemerintah <i>Government Consumption Expenditure</i>	1 106,76	1 122,95	1 155,74	1 169,3	1 193,19
Pembentukan Modal Tetap Bruto <i>Gross Fixed Capital Formation</i>	2 940,15	3 171,76	3 306,99	3 502,05	3 727,07
Perubahan Inventori <i>Changes in Inventories</i>	14,5	21,68	22,32	32,11	33,84
Ekspor Barang dan Jasa/ <i>Exports of Goods and Services</i>	-2 086,02	-2 000,68	-1 743,25	-1 726,71	-1 677,94
Produk Domestik Regional Bruto/<i>Gross Regional Domestic Product</i>	8 510,47	8 971,95	9 587,03	9 987,36	10 473,93

Sumber/*Source*: BPS, berbagai sensus, survei dan sumber lain/*BPS-Statistics Indonesia, various census, survey, and other sources*

Tabel
Table 11.7

Distribusi Produk Domestik Regional Bruto Atas Dasar Harga Berlaku Menurut Jenis Pengeluaran di Kabupaten Sumbawa
Percentage Distribution of Gross Regional Domestic Product at Current Market Prices by Type of Expenditure in Sumbawa Regency (billion rupiahs), 2015–2019

Jenis Pengeluaran Type of Expenditure	2015	2016	2017	2018	2019
(1)	(2)	(3)	(4)	(5)	(6)
Pengeluaran Konsumsi Rumah Tangga <i>Household Consumption Expenditure</i>	79,56	77,25	74,06	72,43	70,68
Pengeluaran Konsumsi LNPRT <i>NPISH Consumption Expenditure</i>	1,39	1,38	1,36	1,42	1,39
Pengeluaran Konsumsi Pemerintah <i>Government Consumption Expenditure</i>	16,27	15,62	14,64	14,00	13,34
Pembentukan Modal Tetap Bruto <i>Gross Fixed Capital Formation</i>	39,81	41,07	40,00	40,70	41,26
Perubahan Inventori <i>Changes in Inventories</i>	0,40	0,52	0,49	0,67	0,66
Ekspor Barang dan Jasa/ <i>Exports of Goods and Services</i>	-37,43	-35,83	-30,55	-29,22	-27,33
Produk Domestik Regional Bruto/Gross Regional Domestic Product	100,00	100,00	100,00	100,00	100,00

Sumber/Source: BPS, berbagai sensus, survei dan sumber lain/BPS-Statistics Indonesia, various census, survey, and other sources

Tabel
Table 11.8

Laju Pertumbuhan Domestik Regional Bruto Atas Dasar Harga Berlaku Menurut Jenis Pengeluaran di Kabupaten Sumbawa
Growth Rate of Gross Regional Domestic Product at Current Market Prices by Type of Expenditure in Sumbawa Regency (billion rupiahs), 2015–2019

Jenis Pengeluaran <i>Type of Expenditure</i>	2015	2016	2017	2018	2019
(1)	(2)	(3)	(4)	(5)	(6)
Pengeluaran Konsumsi Rumah Tangga <i>Household Consumption Expenditure</i>	3,16	1,80	2,79	2,29	2,66
Pengeluaran Konsumsi LNPR <i>NPISH Consumption Expenditure</i>	6,34	5,24	5,74	9,12	3,41
Pengeluaran Konsumsi Pemerintah <i>Government Consumption Expenditure</i>	2,27	1,46	2,92	1,17	2,04
Pembentukan Modal Tetap Bruto <i>Gross Fixed Capital Formation</i>	9,11	7,88	4,26	5,90	6,43
Perubahan Inventori <i>Changes in Inventories</i>	-	-	-	-	-
Ekspor Barang dan Jasa/ <i>Exports of Goods and Services</i>	-	-	-	-	-
Produk Domestik Regional Bruto/<i>Gross Regional Domestic Product</i>	6,42	5,42	6,86	4,18	4,87

Sumber/*Source*: BPS, berbagai sensus, survei dan sumber lain/*BPS-Statistics Indonesia, various census, survey, and other sources*



PERBANDINGAN ANTAR KABUPATEN/KOTA
REGENCY/MUNICIPAL COMPARISON

<https://sumbawakab.bps.go.id>

ULASAN

DESCRIPTION

Kabupaten Sumbawa menempati urutan keenam dengan jumlah penduduk tertinggi di Provinsi Nusa Tenggara Barat yaitu 457.670 jiwa.

Laju pertumbuhan PDRB Atas Dasar Harga KOnstan 2010 menempati urutan keempat tertinggi di Provinsi Nusa Tenggara Barat setelah Lombok Utara, Mataram dan Kota Bima dengan laju 4,87 persen.

Jumlah penduduk miskin Kabupaten Sumbawa pada tahun 2019 mencapai 63.490 penduduk menjadikan Kabupaten Sumbawa menempati urutan keempat terendah di Provinsi Nusa Tenggara Barat.

Indeks Pembangunan Manusia di Kabupaten Sumbawa untuk tahun 2019 adalah 67,60.

Sumbawa Regency ranks sixth with the highest population in West Nusa Tenggara Province at 457,670 people.

The GDP growth rate at the basis of the 2010 Constant Price ranks the fourth highest in West Nusa Tenggara Province after Lombok Utara, Mataram and Kota Bima at a rate of 4.87 percent.

The number of poor people in Sumbawa Regency in 2019 reached 63,490 residents, making Sumbawa Regency ranked fourth lowest in West Nusa Tenggara Province.

The Human Development Index in Sumbawa Regency for 2019 is 67.60.

Tabel
Table 12.1**Jumlah Penduduk Menurut Kabupaten/Kota di Provinsi
Nusa Tenggara Barat (ribu), 2015–2019**
*Population by Regency/Municipality in West Nusa Tenggara
Province (thousand), 2015–2019*

Kabupaten/Kota <i>Regency/Municipality</i>	2015	2016	2017	2018	2019
(1)	(2)	(3)	(4)	(5)	(6)
Lombok Barat	654,89	665,13	675,22	685,16	694,98
Lombok Tengah	912,88	9222,09	930,80	939,41	947,49
Lombok Timur	1 164,02	1 173,78	1 183,20	1 192,11	1 200,61
Sumbawa	441,10	445,50	449,68	453,80	457,67
Dompu	238,39	241,89	245,39	248,88	252,29
Bima	468,68	473,89	478,97	483,90	488,48
Sumbawa Barat	133,39	137,07	140,89	144,71	148,61
Lombok Utara	212,26	214,39	216,51	218,53	220,41
Mataram	450,23	459,31	468,51	477,48	486,71
Bima	159,74	163,10	166,41	169,71	173,03
Nusa Tenggara Barat	4 835,58	4 896,16	4 955,58	5 013,69	5 070,38

Sumber/Source: BPS, berbagai sensus, survei dan sumber lain/BPS-Statistics Indonesia, various census, survey, and other sources

Tabel
Table 12.2

Laju Pertumbuhan Produk Domestik Regional Bruto Atas Dasar Harga Konstan 2010 Menurut Kabupaten/Kota di Provinsi Nusa Tenggara Barat (persen), 2015–2019
Rate of Growth of Gross Regional Domestic Products at Constant 2010 Prices by Regency/Municipality in West Nusa Tenggara Province (percent), 2015–2019

Kabupaten/Kota Regency/Municipality	2015	2016	2017	2018	2019
(1)	(2)	(3)	(4)	(5)	(6)
Lombok Barat	6,39	5,70	6,54	0,57	3,84
Lombok Tengah	5,60	5,65	6,43	3,16	4,07
Lombok Timur	5,93	5,23	6,25	3,36	4,68
Sumbawa	6,42	5,42	6,86	4,18	4,87
Dompu	6,15	5,19	6,75	4,48	4,44
Bima	6,36	5,30	6,27	4,06	4,29
Sumbawa Barat	107,07	7,02	-19,41	-34,06	-1,10
Lombok Utara	4,87	5,22	6,14	-0,86	5,92
Mataram	7,96	8,01	8,07	4,98	5,58
Bima	5,75	5,79	6,65	4,74	5,22
Nusa Tenggara Barat	21,76	5,81	0,09	-4,46	4,01

Sumber/Source: BPS, berbagai sensus, survei dan sumber lain/BPS-Statistics Indonesia, various census, survey, and other sources

Tabel
Table 12.3**Jumlah Penduduk Miskin Menurut Kabupaten/Kota di
Provinsi Nusa Tenggara Barat (ribu), 2015–2019**
**Number of Poor Population by Regency/Municipality in
West Nusa Tenggara Province (thousand), 2015–2019**

Kabupaten/Kota Regency/Municipality	2015	2016	2017	2018	2019
(1)	(2)	(3)	(4)	(5)	(6)
Lombok Barat			110,69	103,77	105,04
Lombok Tengah			142,14	130,00	128,82
Lombok Timur			215,81	197,87	193,56
Sumbawa			68,69	63,76	63,49
Dompu			32,84	30,74	30,81
Bima			72,14	71,65	71,95
Sumbawa Barat			22,33	20,36	20,45
Lombok Utara			69,24	62,86	63,84
Mataram			44,53	42,60	43,19
Bima			15,35	14,84	14,80
Nusa Tenggara Barat			793,78	737,46	735,96

Sumber/Source: BPS, berbagai sensus, survei dan sumber lain/BPS-Statistics Indonesia, various census, survey, and other sources

Tabel
Table 12.4

**Indeks Pembangunan Manusia Menurut Kabupaten/Kota
di Provinsi Nusa Tenggara Barat, 2015–2019**
*Human Development Index by Regency/Municipality in
West Nusa Tenggara Province, 2015–2019*

Kabupaten/Kota Regency/Municipality	2015	2016	2017	2018	2019
(1)	(2)	(3)	(4)	(5)	(6)
Lombok Barat	64,62	65,55	66,37	67,18	68,03
Lombok Tengah	62,74	63,22	64,36	65,36	66,36
Lombok Timur	62,83	63,70	64,37	65,35	66,23
Sumbawa	63,91	64,89	65,84	66,77	67,60
Dompu	64,56	65,48	66,33	66,97	67,83
Bima	63,48	64,15	65,01	65,62	66,37
Sumbawa Barat	68,38	69,26	70,08	70,71	71,52
Lombok Utara	61,15	62,24	63,04	63,83	64,49
Mataram	76,37	77,20	77,84	78,43	79,10
Bima	72,99	73,67	74,36	75,04	75,80
Nusa Tenggara Barat	65,19	65,81	66,58	67,30	68,14

Sumber/Source: BPS, berbagai sensus, survei dan sumber lain/BPS-Statistics Indonesia, various census, survey, and other sources

<https://sumbawakab.bps.go.id>



Sensus
Penduduk
2020

#MencatatIndonesia

DATA

MENCERDASKAN BANGSA

— *Enlighten The Nation* —



**BADAN PUSAT STATISTIK
KABUPATEN SUMBAWA
BPS-STATISTICS OF SUMBAWA REGENCY**

Jalan Durian No. 70 Sumbawa Besar
Telp.: 0371-21047 / Fax.: 0371-2629045
Homepage: <http://sumbawakab.bps.go.id>,
E-mail: bps5204@bps.go.id

ISSN