

Katalog /Catalog: 11020001.5203

KABUPATEN LOMBOK TIMUR DALAM ANGKA LOMBOK TIMUR REGENCY IN FIGURES

2020



**BADAN PUSAT STATISTIK
KABUPATEN LOMBOK TIMUR
BPS-STATISTICS OF LOMBOK TIMUR REGENCY**



**KABUPATEN
LOMBOK TIMUR
DALAM ANGKA**
*LOMBOK TIMUR REGENCY
IN FIGURES*

2020

<https://lombok.go.id>

KABUPATEN LOMBOK TIMUR DALAM ANGKA
Lombok Timur Regency in Figures
2020

ISSN: 0215-6057

No. Publikasi/*Publication Number*: 52030.2003

Katalog /*Catalog*: 11020001.5203

Ukuran Buku/*Book Size*: 14,8 cm x 21 cm

Jumlah Halaman/*Number of Pages* : xlv + 356 hal/*pages*

Naskah/*Manuscript*:

BPS Kabupaten Lombok Timur

BPS-Statistics of Lombok Timur Regency

Penyunting/*Editor*:

BPS Kabupaten Lombok Timur

BPS-Statistics of Lombok Timur Regency

Gambar Kover/*Cover Design*:

BPS Kabupaten Lombok Timur

BPS-Statistics of Lombok Timur Regency

Ilustrasi Kover/*Cover Illustration*:

BPS Kabupaten Lombok Timur

BPS-Statistics of Lombok Timur Regency

Diterbitkan oleh/*Published by*:

©BPS Kabupaten Lombok Timur

BPS-Statistics of Lombok Timur Regency

Dicetak oleh/*Printed by*:

CV. Maharani

Dilarang mengumumkan, mendistribusikan, mengomunikasikan, dan/atau menggandakan sebagian atau seluruh isi buku ini untuk tujuan komersil tanpa izin tertulis dari Badan Pusat Statistik.

Prohibited to announce, distribute, communicate, and/or copy part or all of this book for commercial purpose without permission from BPS-Statistics Indonesia.

KABUPATEN LOMBOK TIMUR DALAM ANGKA

Lombok Timur Regency in Figures

2020

Anggota Tim Penyusun/ *Drafting Team Members* :

Pengarah /*Director* : Drs. Mohamad Saphoan

Penanggung Jawab Teknis/
Technical person in Charge : Lalu Kherli Kusnendar, SST

Penulis /*Writer* : Muhammad Khaikal Ahsani, SST

Pengolah Data /*Data Processor* : Lalu Kherli Kuesnendar, SST
Muhammad Khaikal Ahsani, SST

Editor /*Editor* : Lalu Kherli Kusnendar, SST

Halaman Depan /*Cover* : Saniagus Munendra, S.Si

Infografis/*Infographic* : Saniagus Munendra, S.Si

PETA WILAYAH KABUPATEN LOMBOK TIMUR
MAP OF LOMBOK TIMUR



KEPALA BPS KABUPATEN LOMBOK TIMUR
CHIEF STATISTICIAN OF LOMBOK TIMUR REGENCY



MOHAMAD SAPHOAN



KATA PENGANTAR

Kabupaten Lombok Timur dalam Angka 2020 merupakan publikasi tahunan yang diterbitkan oleh BPS Kabupaten Lombok Timur. Disadari bahwa publikasi ini belum sepenuhnya memenuhi harapan pihak pemakai data khususnya para perencana, namun diharapkan dapat membantu melengkapi penyusunan rencana pembangunan di Kabupaten Lombok Timur.

Publikasi ini dapat terwujud berkat kerja sama dan bantuan dari berbagai pihak baik instansi pemerintah maupun swasta. Kepada semua pihak yang telah memberikan bantuan disampaikan penghargaan dan terima kasih yang sebesar-besarnya.

Walaupun publikasi ini telah disiapkan sebaik-baiknya, namun disadari masih ada kekurangan dan kesalahan yang terjadi. Untuk perbaikan publikasi ini, tanggapan dan saran yang bersifat konstruktif dari para pemakai sangat diharapkan.

Selong, 15 Mei 2020
Kepala BPS
Kabupaten Lombok Timur



Drs. Mohamad Saphoan



PREFACE

Lombok Timur Regency in Figures 2020 is a yearly publication that published by Statistics of Lombok Timur Regency. It is recognized that this publication do not fully meet the expectations of the users of the data, especially the planners. however, this publication is expected to help complete the preparation of development plans in Lombok Timur Regency.

This publication can be realized due to the cooperation and assistance from various parties, both government and private agencies. To all those who have provided assistance appreciation and thanks.

Although this publication has been prepared as well as possible, but realize there are still shortcomings and mistakes. For the improvement of this publication, feedback and constructive suggestions from users is expected.

*Selong, 15 Mei 2020
Chief Statistician of
Lombok Timur Regency*


Drs. Mohamad Saphoan

DAFTAR ISI / CONTENTS

	Halaman <i>Page</i>
Kata Pengantar/ <i>Preface</i>	viii
Daftar Isi/ <i>Contents</i>	x
Daftar Tabel/ <i>List of Tables</i>	xi
Daftar Gambar/ <i>List of Figures</i>	xxxv
Penjelasan Umum/ <i>Explanatory Note</i>	xxxix
Daftar Singkatan/ <i>List of Abbreviations</i>	xli
Statistik Kunci/ <i>Key Statistics</i>	xliii
1. Geografi dan Iklim/ <i>Geography and Climate</i>	1
2. Pemerintahan/ <i>Government</i>	31
3. Penduduk dan Ketenagakerjaan/ <i>Population and Employment</i>	79
4. Sosial dan Kesejahteraan Rakyat/ <i>Social and Welfare</i>	119
5. Pertanian, Kehutanan, Peternakan, dan Perikanan/ <i>Agriculture, Forestry, Livestock, and Fishery</i>	199
6. Industri, Pertambangan, dan Energi/ <i>Industry, Mining, and Energy</i>	255
7. Pariwisata/ <i>Tourism</i>	263
8. Transportasi dan Komunikasi/ <i>Transportation and Communication</i>	273
9. Perbankan, Koperasi, dan Harga-harga/ <i>Banking, Cooperative, and Prices</i>	289
10. Pengeluaran Penduduk/ <i>Population Expenditure</i>	301
11. Perdagangan/ <i>Trade</i>	311
12. Sistem Neraca Regional/ <i>System of Regional Accounts</i>	319
13. Perbandingan Antar Kabupaten/Kota/ <i>Regency/Municipal Comparison</i>	343

DAFTAR TABEL/LIST OF TABLES

Halaman
Page

1.	GEOGRAFI DAN IKLIM/GEOGRAPHY AND CLIMATE	
1.1	KEADAAN GEOGRAFI GEOGRAPHY CONDITION	
1.1.1	Letak Geografis Kabupaten Lombok Timur <i>Geographical Location of Lombok Timur Regency.....</i>	9
1.1.2	Topografi Wilayah Kabupaten Lombok Timur, 2019 <i>Topography of Lombok Timur Regency,2019.....</i>	10
1.1.3	Luas Daerah dan Jumlah Pulau Menurut Kecamatan di Kabupaten Lombok Timur, 2019 <i>Total Area and Number of Islands by Subdistrict in Lombok Timur Regency, 2019</i>	11
1.1.4	Tinggi Wilayah dan Jarak ke Ibukota Kabupaten Menurut Kecamatan di Kabupaten Lombok Timur, 2019 <i>Altitude and Distance to the Capital of Regency by Subdistrict in Lombok Timur Regency, 2019.....</i>	13
1.1.5	Nama Pulau dan Posisi Geografis di Kabupaten Lombok Timur, 2019 <i>Islands and Geographical Location in Lombok Timur Regency, 2019</i>	14
1.1.6	Luas Lahan (ha) Menurut Kecamatan dan Jenis Lahan di Kabupaten Lombok Timur, 2019 <i>Total Area (ha) by Subdistrict and Land Type in Lombok Timur Regency, 2019.....</i>	16
1.1.7	Luas Lahan (ha) Berdasarkan Jenis Lahan di Kabupaten Lombok Timur, 2019 <i>Total Area (ha) by Land Type in Lombok Timur Regency, 2019.....</i>	17
1.1.8	Luas Lahan Sawah (ha) Menurut Jenis Penanaman dan Kecamatan di Kabupaten Lombok Timur, 2019 <i>Wetland Area (ha) by Plant Type and Subdistrict in Lombok Timur Regency, 2019</i>	18

1.1.9	Luas Lahan Bukan Sawah (ha) Menurut Jenis Lahan dan Kecamatan di Kabupaten Lombok Timur, 2019 <i>Dryland Area (ha) by Land Type and Subdistrict in Lombok Timur Regency, 2019</i>	20
1.2	KEADAAN IKLIM CLIMATE CONDITION	
1.2.1	Jumlah Curah Hujan dan Hari Hujan Setiap Bulan di Kabupaten Lombok Timur, 2019 <i>Number of Precipitations and Rainy Days by Month in Lombok Timur Regency, 2019</i>	23
1.2.2	Jumlah Curah Hujan Menurut Bulan dan Kecamatan di Kabupaten Lombok Timur, 2019 (mm) <i>Number of Precipitations by Month and Subdistrict in Lombok Timur Regency, 2019 (mm)</i>	24
1.2.3	Banyaknya Hari Hujan Menurut Bulan dan Kecamatan di Kabupaten Lombok Timur, 2019 (hari) <i>Number of Rainy Days by Month and Subdistrict in Lombok Timur Regency, 2019 (days)</i>	27
2.	PEMERINTAHAN GOVERNMENT	
2.1	WILAYAH ADMINISTRATIF ADMINISTRATIVE AREA	
2.1.1	Jumlah Desa/Kelurahan Menurut Kecamatan di Kabupaten Lombok Timur, 2015–2019 <i>Number of Villages/Urban Villages by Subdistrict in Lombok Timur Regency, 2015–2019</i>	39
2.2	DEWAN PERWAKILAN RAKYAT DAERAH REGIONAL HOUSE OF REPRESENTATIVE	
2.2.1	Jumlah Anggota Dewan Perwakilan Rakyat Daerah Menurut Partai Politik dan Jenis Kelamin di Kabupaten Lombok Timur, 2019 <i>Number of Representatives in the Regional House of Representative by Political Parties and Sex in Lombok Timur Regency, 2019</i>	40

2.2.2	Jumlah Anggota Dewan Perwakilan Rakyat Daerah Menurut Partai Politik dan Tingkat Pendidikan di Kabupaten Lombok Timur, 2019 <i>Number of Representatives in the Regional House of Representative by Political Parties and Educational Level in Lombok Timur Regency, 2019</i>	41
2.2.3	Jumlah Anggota Dewan Perwakilan Rakyat Daerah Menurut Partai Politik dan Status Pernah Menjabat Sebelumnya di Kabupaten Lombok Timur, 2019 <i>Number of Representatives in the Regional House of Representative by Political Parties and Incumbent Status in Lombok Timur Regency, 2019</i>	42
2.3 SUMBER DAYA MANUSIA HUMAN RESOURCES		
2.3.1	Jumlah Kepala Desa Menurut Kecamatan dan Jenis Kelamin di Kabupaten Lombok Timur, 2019 <i>Number of Village Chiefs by Subdistrict and Sex in Lombok Timur Regency, 2019</i>	43
2.3.2	Jumlah Anggota BPD Menurut Kecamatan dan Jenis Kelamin di Kabupaten Lombok Timur, 2019 <i>Number of BPD's Member by Subdistrict and Sex in Lombok Timur Regency, 2019</i>	44
2.3.3	Jumlah Kepala Desa Menurut Kecamatan dan Pendidikan Tertinggi yang Ditamatkan di Kabupaten Lombok Timur, 2019 <i>Number of Village Chiefs by Subdistrict and Educational Attainment in Lombok Timur Regency, 2019</i>	45
2.3.4	Jumlah Staf Desa/Kelurahan Menurut Kecamatan dan Jenis Kelamin di Kabupaten Lombok Timur, 2019 <i>Number of Village/Urban Village Office Staffs by Subdistrict and Sex in Lombok Timur Regency, 2019</i>	47
2.3.5	Jumlah Sekretaris Desa Menurut Kecamatan dan Jenis Kelamin di Kabupaten Lombok Timur, 2019 <i>Number of Village Secretaries by Subdistrict and Sex in Lombok Timur Regency, 2019</i>	49

2.3.6	Jumlah Pegawai pada Instansi Vertikal Menurut Instansi dan Golongan di Kabupaten Lombok Timur, 2019 <i>Number of Employees in Vertical Institution by Institution and Range in Lombok Timur Regency, 2019</i>	50
2.3.7	Jumlah Pegawai pada Instansi Vertikal Menurut Instansi dan Eselon di Kabupaten Lombok Timur, 2019 <i>Number of Employees in Vertical Institution by Institution and Echelon in Lombok Timur Regency, 2019</i>	53
2.3.8	Jumlah Pegawai pada Instansi Vertikal Menurut Instansi dan Tingkat Pendidikan di Kabupaten Lombok Timur, 2019 <i>Number of Employees in Vertical Institution by Institution and Educational Level in Lombok Timur Regency, 2019</i>	56
2.3.9	Jumlah Pegawai pada Instansi Vertikal Menurut Instansi dan Jenis Jabatan di Kabupaten Lombok Timur, 2019 <i>Number of Employees in Vertical Institution by Institution and Occupation in Lombok Timur Regency, 2019</i>	60
2.3.10	Jumlah Pegawai Negeri Sipil Menurut Jabatan dan Jenis Kelamin di Kabupaten Lombok Timur, Desember 2018 dan Desember 2019 <i>Number of Civil Servants by Occupation and Sex in Lombok Timur Regency, December 2018 and December 2019</i>	61
2.3.11	Jumlah Pegawai Negeri Sipil Menurut Tingkat Pendidikan dan Jenis Kelamin di Kabupaten Lombok Timur, Desember 2018 dan Desember 2019 <i>Number of Civil Servants by Educational Level and Sex in Lombok Timur Regency, December 2018 and December 2019</i>	63
2.3.12	Jumlah Pegawai Negeri Sipil Menurut Tingkat Kepangkatan dan Jenis Kelamin di Kabupaten Lombok Timur, Desember 2018 dan Desember 2019 <i>Number of Civil Servants by Hierarchy and Sex in Lombok Timur Regency, December 2018 and December 2019</i>	65
2.3.13	Jumlah Pegawai Negeri Sipil Menurut Dinas/Instansi Pemerintah dan Golongan di Kabupaten Lombok Timur, 2019	

	Halaman Page
<i>Number of Civil Servants by Institution and Range in Lombok Timur Regency, 2019</i>	67
2.3.14 Jumlah Pegawai Negeri Sipil Menurut Kelompok Umur dan Jenis Kelamin di Kabupaten Lombok Timur, 2019 <i>Number of Civil Servants by Age Group and Sex in Lombok Timur Regency, 2019</i>	70
2.4 KEUANGAN PEMERINTAH GOVERNMENT FINANCE	
2.4.1 Realisasi Pendapatan Pemerintah Kabupaten Lombok Timur Menurut Jenis Pendapatan (juta rupiah), 2016–2019 <i>Actual Government of Lombok Timur Regency Revenues by Kind of Revenues (million rupiahs), 2016–2019</i>	71
2.4.2 Realisasi Belanja Pemerintah Kabupaten Lombok Timur Menurut Jenis Belanja (juta rupiah), 2016–2019 <i>Actual Government of Lombok Timur Regency Expenditures by Kind of Expenditures (million rupiahs), 2016–2019</i>	73
2.5 PELAYANAN MASYARAKAT COMMUNITY SERVICE	
2.5.1 Perkara yang Diterima Menurut Jenisnya pada Pengadilan Agama Selong, 2015–2019 <i>Cases Received by Kind of Cases at Selong Religious Court, 2015–2019</i>	75
2.5.2 Perkara yang Diputus Menurut Jenisnya pada Pengadilan Agama Selong, 2015–2019 <i>Cases Solved by Kind of Cases at Selong Religious Court, 2015–2019</i> ..	77
3. PENDUDUK DAN KETENAGAKERJAAN POPULATION AND EMPLOYMENT	
3.1 PENDUDUK POPULATION	

3.1.1	Penduduk, Laju Pertumbuhan Penduduk per Tahun, Distribusi Persentase Penduduk, Kepadatan Penduduk, dan Rasio Jenis Kelamin Penduduk Menurut Kecamatan di Kabupaten Lombok Timur, 2019 <i>Population, Annual Population Growth Rate, Percentage Distribution of Population, Population Density, and Population Sex Ratio by Subdistrict in Lombok Timur Regency, 2019</i>	90
3.1.2	Jumlah Penduduk Menurut Desa/Kelurahan dan Jenis Kelamin di Kecamatan Keruak, 2019 <i>Population by Village/Urban Village and Sex at Keruak Subdistrict, 2019</i>	93
3.1.3	Jumlah Penduduk Menurut Desa/Kelurahan dan Jenis Kelamin di Kecamatan Jerowaru, 2019 <i>Population by Village/Urban Village and Sex at Jerowaru Subdistrict, 2019</i>	94
3.1.4	Jumlah Penduduk Menurut Desa/Kelurahan dan Jenis Kelamin di Kecamatan Sakra, 2019 <i>Population by Village/Urban Village and Sex at Sakra Subdistrict, 2019</i>	95
3.1.5	Jumlah Penduduk Menurut Desa/Kelurahan dan Jenis Kelamin di Kecamatan Sakra Barat, 2019 <i>Population by Village/Urban Village and Sex at Sakra Barat Subdistrict, 2019</i>	96
3.1.6	Jumlah Penduduk Menurut Desa/Kelurahan dan Jenis Kelamin di Kecamatan Sakra Timur, 2019 <i>Population by Village/Urban Village and Sex at Sakra Timur Subdistrict, 2019</i>	97
3.1.7	Jumlah Penduduk Menurut Desa/Kelurahan dan Jenis Kelamin di Kecamatan Terara, 2019 <i>Population by Village/Urban Village and Sex at Terara Subdistrict, 2019</i>	98

3.1.8	Jumlah Penduduk Menurut Desa/Kelurahan dan Jenis Kelamin di Kecamatan Montong Gading, 2019 <i>Population by Village/Urban Village and Sex at Montong Gading Subdistrict, 2019</i>	99
3.1.9	Jumlah Penduduk Menurut Desa/Kelurahan dan Jenis Kelamin di Kecamatan Sikur, 2019 <i>Population by Village/Urban Village and Sex at Sikur Subdistrict, 2019</i>	100
3.1.10	Jumlah Penduduk Menurut Desa/Kelurahan dan Jenis Kelamin di Kecamatan Masbagik, 2019 <i>Population by Village/Urban Village and Sex at Masbagik Subdistrict, 2019</i>	101
3.1.11	Jumlah Penduduk Menurut Desa/Kelurahan dan Jenis Kelamin di Kecamatan Pringgasela, 2019 <i>Population by Village/Urban Village and Sex at Pringgasela Subdistrict, 2019</i>	102
3.1.12	Jumlah Penduduk Menurut Desa/Kelurahan dan Jenis Kelamin di Kecamatan Sukamulia, 2019 <i>Population by Village/Urban Village and Sex at Sukamulia Subdistrict, 2019</i>	103
3.1.13	Jumlah Penduduk Menurut Desa/Kelurahan dan Jenis Kelamin di Kecamatan Suralaga, 2019 <i>Population by Village/Urban Village and Sex at Suralaga Subdistrict, 2019</i>	104
3.1.14	Jumlah Penduduk Menurut Desa/Kelurahan dan Jenis Kelamin di Kecamatan Selong, 2019 <i>Population by Village/Urban Village and Sex at Selong Subdistrict, 2019</i>	105
3.1.15	Jumlah Penduduk Menurut Desa/Kelurahan dan Jenis Kelamin di Kecamatan Labuhan Haji, 2019 <i>Population by Village/Urban Village and Sex at Labuhan Haji Subdistrict, 2019</i>	106

3.1.16	Jumlah Penduduk Menurut Desa/Kelurahan dan Jenis Kelamin di Kecamatan Pringgabaya, 2019 <i>Population by Village/Urban Village and Sex at Pringgabaya Subdistrict, 2019</i>	107
3.1.17	Jumlah Penduduk Menurut Desa/Kelurahan dan Jenis Kelamin di Kecamatan Suela, 2019 <i>Population by Village/Urban Village and Sex at Suela Subdistrict, 2019</i>	108
3.1.18	Jumlah Penduduk Menurut Desa/Kelurahan dan Jenis Kelamin di Kecamatan Aikmel, 2019 <i>Population by Village/Urban Village and Sex at Aikmel Subdistrict, 2019</i>	109
3.1.19	Jumlah Penduduk Menurut Desa/Kelurahan dan Jenis Kelamin di Kecamatan Wanasaba, 2019 <i>Population by Village/Urban Village and Sex at Wanasaba Subdistrict, 2019</i>	110
3.1.20	Jumlah Penduduk Menurut Desa/Kelurahan dan Jenis Kelamin di Kecamatan Sembalun, 2019 <i>Population by Village/Urban Village and Sex at Sembalun Subdistrict, 2019</i>	111
3.1.21	Jumlah Penduduk Menurut Desa/Kelurahan dan Jenis Kelamin di Kecamatan Lenek, 2019 <i>Population by Village/Urban Village and Sex at Lenek Subdistrict, 2019</i>	112
3.1.22	Jumlah Penduduk Menurut Desa/Kelurahan dan Jenis Kelamin di Kecamatan Sambelia, 2019 <i>Population by Village/Urban Village and Sex at Sambelia Subdistrict, 2019</i>	113
3.2	KETENAGAKERJAAN EMPLOYMENT	
3.2.1	Jumlah Penduduk Berumur 15 Tahun ke Atas Menurut Jenis Kegiatan Selama Seminggu yang Lalu dan Jenis Kelamin di	

	Kabupaten Lombok Timur, 2019 <i>Population 15 Years of Age and Over by Type of Activity During The Previous Week and Sex in Lombok Timur Regency, 2019</i>	114
3.2.2	Penduduk Berumur 15 Tahun ke Atas Menurut Pendidikan Tertinggi yang Ditamatkan dan Jenis Kegiatan Selama Seminggu yang Lalu di Kabupaten Lombok Timur, 2019 <i>Population 15 Years of Age and Over by Educational Attainment and Type of Activity During the Previous Week in Lombok Timur Regency, 2019</i>	115
3.2.3	Penduduk Berumur 15 Tahun ke Atas yang Bekerja Selama Seminggu yang Lalu Menurut Status Pekerjaan Utama dan Jenis Kelamin di Kabupaten Lombok Timur, 2019 <i>Population 15 Years of Age and Over who Worked During The Previous Week by Main Employment Status and Sex in Lombok Timur Regency, 2019</i>	117
4.	SOSIAL DAN KESEJAHTERAAN RAKYAT SOCIAL AND WELFARE	
4.1	PENDIDIKAN EDUCATION	
4.1.1	Jumlah Sekolah, Guru, dan Murid Taman Kanak-Kanak (TK) di Bawah Kementerian Pendidikan dan Kebudayaan Menurut Kecamatan di Kabupaten Lombok Timur, 2018/2019 dan 2019/2020 <i>Number of Schools, Teachers, and Pupils in Kindergarten Under The Ministry of Education and Culture by Subdistrict in Lombok Timur Regency, 2018/2019 and 2019/2020</i>	128
4.1.2	Jumlah Sekolah, Guru, dan Murid Raudatul Athfal (RA) di Bawah Kementerian Agama Menurut Kecamatan di Kabupaten Lombok Timur, 2018/2019 dan 2019/2020 <i>Number of Schools, Teachers, and Pupils in Raudatul Athfal (RA) Under The Ministry of Religious Affairs by Subdistrict in Lombok Timur Regency, 2018/2019 dan 2019/2020</i>	131

4.1.3	Jumlah Sekolah, Guru, dan Murid Sekolah Dasar (SD) di Bawah Kementerian Pendidikan dan Kebudayaan Menurut Kecamatan di Kabupaten Lombok Timur, 2018/2019 dan 2019/2020 <i>Number of Schools, Teachers, and Pupils in Primary Schools Under The Ministry of Education and Culture by Subdistrict in Lombok Timur Regency, 2018/2019 dan 2019/2020</i>	132
4.1.4	Jumlah Sekolah, Guru, dan Murid Madrasah Ibtidaiyah (MI) di Bawah Kementerian Agama Menurut Kecamatan Menurut Kecamatan di Kabupaten Lombok Timur, 2018/2019 dan 2019/2020 <i>Number of Schools, Teachers, and Pupils in Madrasah Ibtidaiyah (MI) Under The Ministry of Religious Affairs by Subdistrict in Lombok Timur Regency, 2018/2019 dan 2019/2020</i>	135
4.1.5	Jumlah Sekolah, Guru, dan Murid Sekolah Menengah Pertama (SMP) di Bawah Kementerian Pendidikan dan Kebudayaan Menurut Kecamatan di Kabupaten Lombok Timur, 2018/2019 dan 2019/2020 <i>Number of Schools, Teachers, and Pupils in Junior High Schools Under The Ministry of Education and Culture by Subdistrict in Lombok Timur Regency, 2018/2019 dan 2019/2020</i>	136
4.1.6	Jumlah Sekolah, Guru, dan Murid Madrasah Tsanawiyah (MTs) di Bawah Kementerian Agama Menurut Kecamatan di Kabupaten Lombok Timur, 2018/2019 dan 2019/2020 <i>Number of Schools, Teachers, and Pupils in Madrasah Tsanawiyah (MTs) Under The Ministry of Religious Affairs by Subdistrict in Lombok Timur Regency, 2018/2019 dan 2019/2020</i>	139
4.1.7	Jumlah Sekolah, Guru, dan Murid Sekolah Menengah Atas (SMA) di Bawah Kementerian Pendidikan dan Kebudayaan Menurut Kecamatan di Kabupaten Lombok Timur, 2018/2019 dan 2019/2020 <i>Number of Schools, Teachers, and Pupils in Senior High Schools Under The Ministry of Education and Culture by Subdistrict in Lombok Timur Regency, 2018/2019 dan 2019/2020</i>	140
4.1.8	Jumlah Sekolah, Guru, dan Murid Sekolah Menengah Kejuruan (SMK) di Bawah Kementerian Pendidikan dan Kebudayaan Menurut Kecamatan di Kabupaten Lombok Timur, 2018/2019 dan 2019/2020 <i>Number of Schools, Teachers, and Pupils in Vocational High Schools</i>	

	<i>Under The Ministry of Education and Culture by Subdistrict in Lombok Timur Regency, 2018/2019 dan 2019/2020.....</i>	143
4.1.9	Jumlah Sekolah, Guru, dan Murid Madrasah Aliyah (MA) di Bawah Kementerian Agama Menurut Kecamatan di Kabupaten Lombok Timur, 2018/2019 dan 2019/2020 <i>Number of Schools, Teachers, and Pupils in Madrasah Aliyah (MA) Under the Ministry of Religious Affairs by Subdistrict in Lombok Timur Regency, 2018/2019 dan 2019/2020.....</i>	144
4.1.10	Jumlah Desa/Kelurahan yang Memiliki Fasilitas Sekolah Menurut Kecamatan dan Tingkat Pendidikan di Kabupaten Lombok Timur, 2014– 2019 <i>Number of Villages/Kelurahan with Educational Facilities by Subdistrict and Educational Level in Lombok Timur Regency, 2014– 2019.....</i>	147
4.1.11	Angka Partisipasi Murni (APM) dan Angka Partisipasi Kasar (APK) Menurut Jenjang Pendidikan di Kabupaten Lombok Timur, 2018 dan 2019 <i>Net Participation Rates and Gross Participation Rates by Educational Level in Lombok Timur Regency, 2018 and 2019.....</i>	152
4.1.12	Persentase Penduduk Berumur 15 Tahun ke Atas yang Melek Huruf Menurut Kelompok Umur di Kabupaten Lombok Timur, 2018 dan 2019 <i>Percentage of Literate Person 15 Years of Age and Over by Age Group in Lombok Timur Regency, 2018 and 2019.....</i>	153
4.2	KESEHATAN HEALTH	
4.2.1	Jumlah Desa/Kelurahan yang Memiliki Sarana Kesehatan Menurut Kecamatan di Kabupaten Lombok Timur, 2014–2019 <i>Number of Villages/Kelurahan with Health Facilities by Subdistrict in Lombok Timur Regency, 2014–2019.....</i>	154
4.2.2	Banyaknya Fasilitas Kesehatan di Kabupaten Lombok Timur, 2014–2019 <i>Number of Health Facilities in Lombok Timur Regency, 2014–2019.....</i>	160
4.2.3	Banyaknya Tenaga Kesehatan Medis Menurut Unit Kerja dan Sarana Pelayanan Kesehatan di Kabupaten Lombok Timur, 2019	

	<i>Number of Medical Personnels by Unit of Work and Health Facilities in Lombok Timur Regency, 2019</i>	161
4.2.4	Banyaknya Tenaga Kesehatan Non-medis Menurut Unit Kerja dan Sarana Pelayanan Kesehatan di Kabupaten Lombok Timur, 2019 <i>Number of Non-medical Personnels by Unit of Work and Health Facilities in Lombok Timur Regency, 2019</i>	163
4.2.5	Banyaknya Dokter Spesialis, Dokter Umum, dan Dokter Gigi Menurut Fasilitas Pelayanan Kesehatan di Kabupaten Lombok Timur, 2019 <i>Number of Specialist Doctors, General Practitioners, and Dentists by Health Facilities in Lombok Timur Regency, 2019</i>	165
4.2.6	Banyaknya Kelahiran Menurut Penolong Kelahiran di Kabupaten Lombok Timur, 2012-2019 <i>Number of Births by Last Birth Attedance in Lombok Timur Regency, 2012-2019</i>	166
4.2.7	Banyaknya Balita yang Pernah Mendapat Imunisasi Menurut Jenis Imunisasi di Kabupaten Lombok Timur, 2016-2019 <i>Number of Childrens Under Five Years Old Who Received Immunization by Type of Immunization in Lombok Timur Regency, 2016-2019</i>	167
4.2.8	Jumlah Kasus 10 Penyakit Terbanyak di Kabupaten Lombok Timur, 2018 <i>Number of 10 Most Common Diseases in Lombok Timur Regency, 2018</i>	168
4.2.9	Jumlah Kasus 10 Penyakit Terbanyak di Kabupaten Lombok Timur, 2019 <i>Number of 10 Most Common Diseases in Lombok Timur Regency, 2019</i>	169
4.2.10	Banyaknya Bayi Berat Badan Lahir Rendah (BBLR), BBLR Dirujuk, dan Bergizi Buruk di Kabupaten Lombok Timur, 2012-2019 <i>Number of Infants with Low Birth Weight, LBW Infant Referrals, and Malnutritions in Lombok Timur Regency, 2012-2019</i>	170
4.2.11	Jumlah Ibu Hamil Melakukan Kunjungan K1 dan K4, Menderita Kekurangan Energi Kronis (KEK), dan Mendapat Tablet Zat Besi (Fe) Kabupaten Lombok Timur, 2012-2019	

	<i>Number of Pregnant Women doing K1 and K4 Visit, Suffering Chronic Energy Deficiency (CED), and got Fe Tablet in Lombok Timur Regency, 2012-2019.....</i>	171
4.2.12	Jumlah Kasus HIV/AIDS, IMS, DBD, Diare, TB, dan Malaria Menurut Kecamatan di Kabupaten Lombok Timur, 2019 <i>Number of HIV/AIDS, STD, DHF, Diarrhea, TB, and Malaria Cases by Subdistrict in Lombok Timur Regency, 2019.....</i>	173
4.2.13	Banyaknya Kematian Ibu di Kabupaten Lombok Timur, 2012- 2019 <i>Number of Maternal Mortality in Lombok Timur Regency, 2012-2019..</i>	175
4.2.14	Jumlah Kelahiran dan Kematian Bayi yang Dilaporkan di Kabupaten Lombok Timur, 2012-2019 <i>Number of Births and Infant Deaths Reported in Lombok Timur Regency, 2012-2019</i>	176
4.2.15	Jumlah Sarana Kebersihan di Kabupaten Lombok Timur, 2019 <i>Number of Sanitary Facilities in Lombok Timur Regency, 2019.....</i>	177
4.2.16	Jumlah Timbunan Sampah (Ton) Menurut Kecamatan di Kabupaten Lombok Timur, 2019 <i>Number of Garbage Dumps (Ton) by Subdistrict in Lombok Timur Regency, 2019</i>	178
4.2.17	Jumlah Sarana Pembuangan Sampah Menurut Kecamatan di Kabupaten Lombok Timur, 2019 <i>Number of Waste Disposal Facilities by Subdistrict in Lombok Timur Regency, 2019</i>	179
4.2.18	Jumlah Sampah (Ton) Masuk ke TPA Ijobalit, 2016-2019 <i>Number of Garbages (Ton) Entering Ijobalit Landfill, 2016-2019</i>	180
4.2.19	Jumlah dan Persentase Rumah Tangga Menurut Penggunaan Fasilitas Buang Air Besar di Kabupaten Lombok Timur, 2019 <i>Number and Percentage of Household by Type of Toilet Facility Used in Lombok Timur Regency, 2019</i>	181
4.2.20	Jumlah dan Persentase Rumah Tangga Menurut Jenis Kloset yang Digunakan di Kabupaten Lombok Timur, 2019	

	<i>Number and Percentage of Household by Type of Toilet Used in Lombok Timur Regency, 2019</i>	182
4.3	AGAMA RELIGION	
4.3.1	Jumlah Penduduk Menurut Kecamatan dan Agama yang Dianut di Kabupaten Lombok Timur, 2019 <i>Population by Subdistrict and Religion in Lombok Timur Regency, 2019.....</i>	183
4.3.2	Jumlah Tempat Peribadatan Menurut Kecamatan di Kabupaten Lombok Timur, 2019 <i>Number of Places of Worship by Subdistrict in Lombok Timur Regency, 2019.....</i>	184
4.4	KEMISKINAN POVERTY	
4.4.1	Garis Kemiskinan, Jumlah, dan Persentase Penduduk Miskin di Kabupaten Lombok Timur, 2012–2019 <i>Poverty Line, Total, and Percentage of Poor People in Lombok Timur Regency, 2012–2019.....</i>	185
4.4.2	Indeks Kedalaman Kemiskinan dan Indeks Keparahan Kemiskinan di Kabupaten Lombok Timur, 2012–2019 <i>Poverty Gap Index and Poverty Severity Index in Lombok Timur Regency, 2012–2019.....</i>	186
4.5	SOSIAL LAINNYA OTHER SOCIAL AFFAIRS	
4.5.1	Jumlah Desa/Kelurahan yang Mengalami Bencana Alam Menurut Kecamatan di Kabupaten Lombok Timur, 2011–2018 <i>Number of Villages/Urban Villages that Had Natural Disaster by Subdistrict in Lombok Timur Regency, 2011–2018.....</i>	187
4.5.2	Banyaknya Kecelakaan Lalu Lintas dan Korban di Kabupaten Lombok Timur, 2011–2019 <i>Number of Traffic Accidents and Victims in Lombok Timur Regency,</i>	

	Halaman Page
2011–2019	190
4.5.3 Jumlah Perceraian Berdasarkan Faktor Penyebabnya di Kabupaten Lombok Timur, 2019 <i>Number of Divorces by Causal Factor in Lombok Timur Regency, 2019</i>	191
4.5.4 Jumlah Perceraian Menurut Bulan dan Faktor Penyebabnya di Kabupaten Lombok Timur, 2019 <i>Number of Divorces by Month and Causal Factor in Lombok Timur Regency, 2019</i>	192
4.5.5 Jumlah Penduduk Lanjut Usia yang Menerima Bantuan Menurut Kecamatan di Kabupaten Lombok Timur, 2019 <i>Number of Elderly Residents Receiving Social Funds by Subdistrict in Lombok Timur Regency, 2019</i>	196
4.5.6 Jumlah Potensi dan Sumber Kesejahteraan Sosial (PSKS) Menurut Jenisnya di Kabupaten Lombok Timur, 2019 <i>Number of Potential and Source of Social Welfare (PSKS) by Type of PSKS in Lombok Timur Regency, 2019</i>	197
4.5.7 Jumlah Lembaga Kesejahteraan Sosial Menurut Kecamatan di Kabupaten Lombok Timur, 2019 <i>Number of Social Welfare Institutions by Subdistric in Lombok Timur Regency, 2019</i>	198
 5. PERTANIAN, KEHUTANAN, PETERNAKAN, DAN PERIKANAN AGRICULTURE, FORESTRY, LIVESTOCK, AND FISHERY	
5.1 TANAMAN PANGAN FOOD CROPS	
5.1.1 Luas Panen Tanaman Pangan Menurut Kecamatan dan Jenis Tanaman di Kabupaten Lombok Timur (ha), 2018 dan 2019 <i>Harvested Area of Food Crops by Subdistrict and Kind of Plant in Lombok Timur Regency (ha), 2018 and 2019</i>	208
5.1.2 Produksi Tanaman Pangan Menurut Kecamatan dan Jenis Tanaman di Kabupaten Lombok Timur (ton), 2018 dan 2019	

	<i>Production of Vegetables by Subdistrict and Kind of Plant in Lombok Timur Regency (ton), 2018 and 2019.....</i>	213
5.1.3	Jumlah Kelompok Pertanian Menurut Kecamatan di Kabupaten Lombok Timur, 2019 <i>Number of Farm Groups by Subdistrict in Lombok Timur Regency, 2019.....</i>	218
5.2	HORTIKULTURA HORTICULTURE	
5.2.1	Luas Panen Tanaman Sayuran Menurut Kecamatan dan Jenis Tanaman di Kabupaten Lombok Timur (ha), 2018 dan 2019 <i>Harvested Area of Vegetables by Subdistrict and Kind of Plant in Lombok Timur Regency (ha), 2018 and 2019.....</i>	219
5.2.2	Produksi Tanaman Sayuran Menurut Kecamatan dan Jenis Tanaman di Kabupaten Lombok Timur (ton), 2018 dan 2019 <i>Production of Vegetables by Subdistrict and Kind of Plant in Lombok Timur Regency (ton), 2018 and 2019.....</i>	222
5.2.3	Luas Panen Tanaman Sayuran dan Buah-buahan Semusim Menurut Jenis Tanaman di Kabupaten Lombok Timur (ha), 2016–2019 <i>Harvested Area of Seasonal Vegetables and Fruits by Kind of Plant in Lombok Timur Regency (ha), 2016–2019.....</i>	225
5.2.4	Produksi Tanaman Sayuran dan Buah-buahan Semusim Menurut Jenis Tanaman di Kabupaten Lombok Timur (ton), 2016–2019 <i>Production of Seasonal Vegetables and Fruits by Kind of Plant in Lombok Timur Regency (ha), 2016–2019.....</i>	226
5.2.5	Luas Panen Tanaman Biofarmaka Menurut Kecamatan dan Jenis Tanaman di Kabupaten Lombok Timur (m ²), 2018 dan 2019 <i>Harvested Area of Medicinal Plants by Subdistrict and Kind of Plant in Lombok Timur Regency (m²), 2018 and 2019.....</i>	227
5.2.6	Produksi Tanaman Biofarmaka Menurut Kecamatan dan Jenis Tanaman di Kabupaten Lombok Timur (kg), 2018 dan 2019 <i>Production of Medicinal Plants by Subdistrict and Kind of Plant in</i>	

	Halaman Page
<i>Lombok Timur Regency (kg), 2018 and 2019</i>	229
5.2.7 Luas Panen Tanaman Biofarmaka Menurut Jenis Tanaman di Kabupaten Lombok Timur (m ²), 2016–2019 <i>Harvested Area of Medicinal Plants by Kind of Plant in Lombok Timur Regency (m²), 2016–2019</i>	231
5.2.8 Produksi Tanaman Biofarmaka Menurut Jenis Tanaman di Kabupaten Lombok Timur (kg), 2016–2019 <i>Production of Medicinal Plants by Kind of Plant in Lombok Timur Regency (kg), 2016–2019</i>	232
5.2.9 Luas Panen Tanaman Hias Menurut Kecamatan dan Jenis Tanaman di Kabupaten Lombok Timur (m ²), 2018 and 2019 <i>Harvested Area of Ornamental Plants by Subdistrict and Kind of Plant in Lombok Timur Regency (m²), 2018 and 2019</i>	233
5.2.10 Produksi Tanaman Hias Menurut Kecamatan dan Jenis Tanaman di Kabupaten Lombok Timur (tangkai), 2018 dan 2019 <i>Production of Ornamental Plants by Subdistrict and Kind of Plant in Lombok Timur Regency (stalks), 2018 and 2019</i>	235
5.2.11 Luas Panen Tanaman Hias Menurut Jenis Tanaman di Kabupaten Lombok Timur (m ²), 2016–2019 <i>Harvested Area of Ornamental Plants by Kind of Plant in Lombok Timur Regency (m²), 2016–2019</i>	237
5.2.12 Produksi Tanaman Hias Menurut Jenis Tanaman di Kabupaten Lombok Timur (tangkai), 2016–2019 <i>Production of Ornamental Plants by Kind of Plant In Lombok Timur Regency (stalks), 2016–2019</i>	238
5.2.13 Produksi Buah-buahan Menurut Kecamatan dan Jenis Tanaman di Kabupaten Lombok Timur (ton), 2018 and 2019 <i>Production of Fruits by Subdistrict and Kind of Plant in Lombok Timur Regency (ton), 2018 and 2019</i>	239
5.2.14 Produksi Buah–Buahan dan Sayuran Tahunan Menurut Jenis Tanaman (ton) di Kabupaten Lombok Timur, 2016–2019 <i>Production of Annual Fruits and Vegetables by Kind of Plant in Lombok</i>	

	Halaman Page
<i>Timur Regency (ton), 2016–2019.....</i>	242
5.3 PERKEBUNAN ESTATE CROPS	
5.3.1 Luas Areal Tanaman Perkebunan Menurut Kecamatan dan Jenis Tanaman di Kabupaten Lombok Timur (ha), 2018 dan 2019 <i>Planted Area of Estate Crops by Subdistrict and Kind of Plant in Lombok Timur Regency (ha), 2018 and 2019.....</i>	243
5.3.2 Produksi Perkebunan Menurut Kecamatan dan Jenis Tanaman di Kabupaten Lombok Timur (ton), 2018 dan 2019 <i>Production of Estate by Subdistrict and Kind of Plant in Lombok Timur Regency (ton), 2018 and 2019.....</i>	245
5.4 PETERNAKAN LIVESTOCK	
5.4.1 Populasi Ternak Menurut Kecamatan dan Jenis Ternak di Kabupaten Lombok Timur, 2018 dan 2019 <i>Livestock Population by Subdistrict and Kind of Livestock in Lombok Timur Regency, 2018 and 2019.....</i>	247
5.4.2 Populasi Unggas Menurut Kecamatan dan Jenis Unggas di Kabupaten Lombok Timur, 2018 dan 2019 <i>Poultry Population by Subdistrict and Kind of Poultry in Lombok Timur Regency, 2018 and 2019.....</i>	250
5.5 PERIKANAN FISHERY	
5.5.1 Produksi Perikanan Tangkap (ton) Menurut Kecamatan dan Subsektor di Kabupaten Lombok Timur, 2018-2019 <i>Production of Capture Fisheries (ton) by Subdistrict and Subsector in Lombok Timur Regency, 2018-2019.....</i>	253
5.5.2 Jumlah Perahu/Kapal Menurut Kecamatan dan Jenis Kapal di Kabupaten Lombok Timur, 2019 <i>Number of Fishing Boats by Subdistrict and Type of Boat in Lombok Timur Regency, 2019.....</i>	254

6. INDUSTRI, PERTAMBANGAN, DAN ENERGI
INDUSTRY, MINING, AND ENERGY

6.1	Daya Terpasang, Produksi, dan Distribusi Listrik PT. PLN (Persero) pada Cabang/Ranting PLN Menurut Kecamatan di Kabupaten Lombok Timur, 2019 <i>Installed Electricity Power, Production, and Distribution of Electricity by PT. PLN (Persero) at PLN Branch by Subdistrict in Lombok Timur Regency, 2019</i>	260
6.2	Jumlah Pelanggan Listrik Menurut Kecamatan di Kabupaten Lombok Timur, 2015–2019 <i>Number of Electricity Customers by Subdistrict in Lombok Timur Regency, 2015–2019</i>	261
6.3	Jumlah Pelanggan dan Air yang Disalurkan Menurut Kecamatan di Kabupaten Lombok Timur, 2019 <i>Number of Customers and Distributed Water by Subdistrict in Lombok Timur Regency, 2019</i>	262
7. PARIWISATA TOURISM		
7.1	Banyaknya Hotel Menurut Tipe Hotel di Kabupaten Lombok Timur, 2011–2018 <i>Number of Hotels by Type of Hotel in Lombok Timur Regency, 2011–2018</i>	270
7.2	Banyaknya Akomodasi, Kamar, Tempat Tidur Tersedia dan Tenaga Kerja Subsektor Akomodasi di Kabupaten Lombok Timur, 2011–2018 <i>Number of Accommodations, Rooms, Beds Available and Labor in Accommodation Subsector in Lombok Timur Regency, 2011–2018</i>	271
7.3	Banyaknya Jasa Penyedia Makanan Menurut Kecamatan dan Jenisnya di Kabupaten Lombok Timur, 2019 <i>Number of Food Services by Subdistrict and Type of Restaurant in Lombok Timur Regency, 2019</i>	272

8.	TRANSPORTASI DAN KOMUNIKASI TRANSPORTATION AND COMMUNICATION	
8.1	TRANSPORTASI TRANSPORTATION	
8.1.1	Panjang Jalan Menurut Tingkat Kewenangan Pemerintahan di Kabupaten Lombok Timur (km), 2017–2019 <i>Length of Roads by Level of Government Authority in Lombok Timur Regency (km), 2017–2019</i>	282
8.1.2	Panjang Jalan Menurut Jenis Permukaan Jalan di Kabupaten Lombok Timur (km), 2017–2019 <i>Length of Roads by Type of Road Surface in Lombok Timur Regency (km), 2017–2019</i>	283
8.1.3	Panjang Jalan Menurut Kondisi Jalan di Kabupaten Lombok Timur (km), 2017–2019 <i>Length of Roads by Condition of Roads in Lombok Timur Regency (km), 2017–2019</i>	284
8.2	KOMUNIKASI COMMUNICATION	
8.2.1	Lalu Lintas Rekening Giro, Wesel Pos dan Tabanas pada PT Pos Indonesia Cabang Selong, 2019 <i>Giro Account Traffic, Wesel Post and Tabanas at PT Pos Indonesia Branch Selong, 2019</i>	285
8.2.2	Lalu Lintas Surat dan Paket Pos yang Melalui PT Pos Indonesia Cabang Selong, 2019 <i>Postal Mail and Package Post Traffic at PT Pos Indonesia, PT Branch Selong, 2019</i>	286
8.2.3	Jumlah Menara BTS di Kabupaten Lombok Timur Menurut Kecamatan dan Tahun Pembuatan, s/d 2016-2019 <i>Number of BTS Towers in Lombok Timur Regency by Subdistrict and Year of Manufacturing, Until 2016-2019</i>	287

**9. PERBANKAN, KOPERASI, DAN HARGA-HARGA
BANKING, COOPERATIVE, AND PRICES**

**9.1 KOPERASI
COOPERATIVE**

9.1.1 Jumlah Koperasi Menurut Jenis Koperasi di Kabupaten Lombok Timur, 2011–2018
Number of Cooperatives by Type of Cooperative in Lombok Timur Regency, 2011–2018..... 295

9.1.2 Jumlah Anggota, Simpanan, dan Aset Koperasi Menurut Jenis Koperasi di Kabupaten Lombok Timur, 2018
Total Members, Deposits, and Owned Assets by Type of Cooperative in Lombok Timur Regency, 2018..... 296

**9.2 HARGA-HARGA
PRICES**

9.2.1 Harga Eceran (Rupiah) Beberapa Jenis Barang Kebutuhan Pokok di Kab. Lombok Timur, 2019
Retail price (Rupiah) of staple goods in Lombok Timur Regency, 2019 . 297

**10. PENGELUARAN PENDUDUK
POPULATION EXPENDITURE**

10.1 Rata-rata Pengeluaran Per Kapita Sebulan (rupiah) Menurut Kelompok Komoditas di Kabupaten Lombok Timur, 2018 dan 2019
Monthly Average Expenditure Per Capita (rupiah) by Commodity Group in Lombok Timur Regency, 2018 and 2019 307

10.2 Persentase Pengeluaran Per Kapita Sebulan Menurut Kelompok Komoditas di Kabupaten Lombok Timur, 2018 dan 2019
Percentage of Monthly Expenditure Per Capita by Commodity Group in Lombok Timur Regency, 2018 and 2019..... 308

10.3 Persentase Penduduk Menurut Golongan Pengeluaran Per Kapita Sebulan di Kabupaten Lombok Timur, 2018 dan 2019
Percentage of Population by Monthly Spending Group Per Capita in

	Halaman Page
<i>Lombok Timur Regency, 2018 and 2019</i>	309
11. PERDAGANGAN TRADE	
11.1 Jumlah Sarana Perdagangan Menurut Kecamatan dan Jenisnya di Kabupaten Lombok Timur, 2018 <i>Number of Trading Facilities by Subdistrict and Type of Facility in Lombok Timur Regency, 2018</i>	316
11.2 Jumlah Rumah Makan/Restoran Menurut Kecamatan di Kabupaten Lombok Timur, 2016-2019 <i>Number of Restaurant by Subdistrict in Lombok Timur Regency, 2016-2019</i>	317
12. SISTEM NERACA REGIONAL SYSTEM OF REGIONAL ACCOUNTS	
12.1 Produk Domestik Regional Bruto Atas Dasar Harga Berlaku Menurut Lapangan Usaha di Kabupaten Lombok Timur (miliar rupiah), 2015 – 2019 <i>Gross Regional Domestic Product at Current Market Prices by Industry in Lombok Timur Regency (billion rupiahs), 2015–2019</i>	332
12.2 Produk Domestik Regional Bruto Atas Dasar Harga Konstan 2010 Menurut Lapangan Usaha di Kabupaten Lombok Timur (miliar rupiah), 2015–2019 <i>Gross Regional Domestic Product at 2010 Constant Market Prices by Industry in Lombok Timur Regency (billion rupiahs), 2015–2019</i>	334
12.3 Distribusi Persentase Produk Domestik Regional Bruto Atas Dasar Harga Berlaku Menurut Lapangan Usaha di Kabupaten Lombok Timur, 2015–2019 <i>Percentage Distribution of Gross Regional Domestic Product at Current Market Prices by Industry in Lombok Timur Regency, 2015–2019</i>	336
12.4 Laju Pertumbuhan Produk Domestik Regional Bruto Atas Dasar Harga Konstan 2010 Menurut Lapangan Usaha di Kabupaten Lombok Timur (persen), 2016–2019	

	<i>Growth Rate of Gross Regional Domestic Product at 2010 Constant Market Prices by Industry in Lombok Timur Regency (percent), 2016–2019</i>	338
12.5	Produk Domestik Regional Bruto Atas Dasar Harga Berlaku Menurut Jenis Pengeluaran di Kabupaten Lombok Timur (miliar rupiah), 2015–2019 <i>Gross Regional Domestic Product at Current Market Prices by Type of Expenditure in Lombok Timur Regency (billion rupiahs), 2015–2019.....</i>	340
12.6	Produk Domestik Regional Bruto Atas Dasar Harga Konstan 2010 Menurut Jenis Pengeluaran di Kabupaten Lombok Timur (miliar rupiah), 2015–2019 <i>Gross Regional Domestic Product at 2010 Constant Market Prices by Type of Expenditure in Lombok Timur Regency (billion rupiahs), 2015–2019</i>	341
13.	PERBANDINGAN ANTAR KABUPATEN/KOTA REGENCY/MUNICIPAL COMPARISON	
13.1	Jumlah Penduduk Menurut Kabupaten/Kota di Provinsi Nusa Tenggara Barat, 2015–2019 <i>Population by Regency/Municipality in Nusa Tenggara Barat Province, 2015–2019</i>	352
13.2	Laju Pertumbuhan Produk Domestik Regional Bruto Atas Dasar Harga Konstan 2010 Menurut Kabupaten/Kota di Provinsi Nusa Tenggara Barat (persen), 2015–2019 <i>Rate of Growth of Gross Regional Domestic Products at Constant 2010 Prices by Regency/Municipality in Nusa Tenggara Barat Province (percent), 2015–2019</i>	353
13.3	Jumlah Penduduk Miskin Menurut Kabupaten/Kota di Provinsi Nusa Tenggara Barat, 2015–2019 <i>Number of Poor Population by Regency/Municipality in Nusa Tenggara Barat Province, 2015–2019</i>	354
13.4	Indeks Pembangunan Manusia Menurut Kabupaten/Kota di Provinsi Nusa Tenggara Barat, 2015–2019 <i>Human Development Index by Regency/Municipality in Nusa Tenggara Barat Province, 2015–2019</i>	355

DAFTAR GAMBAR/LIST OF FIGURES

	Halaman Page
1.1 Persentase Luas Kecamatan Terbesar Terhadap Luas Kabupaten Lombok Timur, 2019 <i>Percentage Subdistrict Area to Lombok Timur Regency Area, 2019.....</i>	7
1.2 10 Kecamatan dengan Jarak Terjauh ke Ibukota Kabupaten di Kabupaten Lombok Timur (Km), 2019 <i>10 Subdistrict with Farthest Distance to Regency Capital in Lombok Timur Regency (Km), 2019.....</i>	8
2.1 Jumlah Desa/Kelurahan Menurut Kecamatan di Kabupaten Lombok Timur, 2019 <i>Number of Villages/Urban Villages by Subdistrict in Lombok Timur Regency, 2019</i>	36
2.2 Jumlah Pegawai Negeri Sipil Menurut Tingkat Pendidikan Tertinggi yang Ditamatkan di Kabupaten Lombok Timur, Desember 2019 <i>Number of Civil Servants by Educational Attainment in Lombok Timur Regency, December 2019.....</i>	37
2.3 Realisasi Pendapatan dan Belanja Pemerintah Kabupaten Lombok Timur (Juta Rupiah), 2019 <i>Actual Government of Lombok Timur Regency Revenues and Expenditures (Million Rupiahs).....</i>	38
3.1 5 Kecamatan dengan Kepadatan Penduduk Tertinggi di Kabupaten Lombok Timur (Jiwa/Km ²), 2019 <i>5 Subdistrict with Highest Population Density in Lombok Timur Regency (People/Sq.Km), 2019</i>	88
3.2 Penduduk Berumur 15 Tahun ke Atas yang Bekerja Menurut Pendidikan Tertinggi yang Ditamatkan di Kabupaten Lombok Timur, 2019 <i>Population 15 Years of Age and Over who Worked by Educational Attainment in Lombok Timur Regency, 2019.....</i>	89
4.1 Angka Partisipasi Murni (APM) dan Angka Partisipasi Kasar (APK) Menurut Jenjang Pendidikan di Kabupaten Lombok Timur, 2019 <i>Net Enrollment Ratio (NER) and Gross Enrollment Ratio (GER) by</i>	

	Halaman Page
	127
4.2	127
5.1	206
5.2	207
6.1	259
7.1	269
8.1	280
8.2	281
9.1	294
10.1	

	Kabupaten Lombok Timur (Rupiah), 2019 <i>Monthly Average Expenditures Percapita of Food Commodity in Lombok Timur Regency, 2019</i>	305
10.2	Rata-Rata Pengeluaran Per Kapita Sebulan Komoditas Bukan Makanan di Kabupaten Lombok Timur (Rupiah), 2019 <i>Monthly Average Expenditure Per Capita of Non Food Commodity in Lombok Timur Regency...</i>	306
11.1	Jumlah Sarana Perdagangan Menurut Jenisnya di Kabupaten Lombok Timur, 2018 <i>Number of Trading Facilities by Type of Facility in Lombok Timur Regency, 2018</i>	315
12.1	Produk Domestik Regional Bruto Atas Dasar Harga Berlaku di Kabupaten Lombok Timur (Miliar Rupiah), 2015-2019 <i>Gross Regional Domestic Product at Current Market Prices in Lombok Timur Regency (Billion Rupiahs), 2015- 2019</i>	330
12.2	Laju Pertumbuhan Produk Domestik Regional Bruto Atas Harga Konstan 2010 di Kabupaten Lombok Timur (Persen), 2016 - 2019 <i>Growth Rate of Gross Regional Domestic Product at 2010 Constant Market Prices in Lombok Timur Regency, 2016 - 2019</i>	331
13.1	Laju Pertumbuhan Produk Domestik Regional Bruto Atas Dasar Harga Konstan 2010 Menurut Kabupaten/Kota di Provinsi Nusa Tenggara Barat (Persen), 2019 <i>Growth Rate of Gross Regional Domestic Product at 2010 Constant Market Prices by Regency/Municipality in Nusa Tenggara Barat Province (Percent) 2019</i>	350
13.2	Indeks Pembangunan Manusia Menurut Kabupaten/Kota di Provinsi Nusa Tenggara Barat, 2019 <i>Human Development Index by Regency/Municipality in Nusa Tenggara Barat Province, 2019</i>	351

PENJELASAN UMUM/EXPLANATORY NOTES

Tanda-tanda, satuan-satuan, dan lain-lainnya yang digunakan dalam publikasi ini adalah sebagai berikut:

Symbols, measurement units, and acronyms which are used in this publication, are as follows:

1. TANDA-TANDA/SYMBOLS

Data tidak tersedia/ <i>Data not available</i>	: ...
Tidak ada atau nol / <i>Null or zero</i>	: -
Data dapat diabaikan/ <i>Data negligible</i>	: 0
Tanda decimal/ <i>Decimal point</i>	: ,
Data tidak dapat ditampilkan/ <i>Not applicable</i>	: NA
Angka estimasi/ <i>Estimated figures</i>	: e
Angka diperbaiki/ <i>Revised figures</i>	: r
Angka sementara/ <i>Preliminary figures</i>	: x
Angka sangat sementara/ <i>Very preliminary figures</i>	: xx
Angka sangat sangat sementara/ <i>Very very preliminary figures</i>	: xxx

2. SATUAN/UNITS

barel/ <i>barrel</i>	: 158,99 liter/ <i>litres</i> = 1/6,2898 m ³
hektar (ha)/ <i>hectare (ha)</i>	: 10 000 m ²
kilometer (km)/ <i>kilometres (km)</i>	: 1 000 meter/ <i>meters (m)</i>
knot/ <i>knot</i>	: 1,8523 km/jam (<i>km/hour</i>)
kuintal/ <i>quintal</i>	: 100 kg
KWh	: 1 000 Watt hour
MWh	: 1 000 KWh
liter (untuk beras)/ <i>litre (for rice)</i>	: 0,80 kg
MMSCF	: 1/35,3 m ³
metrik ton (m.ton)/ <i>metric ton (m. ton)</i>	: 0,98421 long ton = 1 000 kg
ons/ <i>ounce</i>	: 28,31 gram/ <i>grams</i>
ton	: 1 000 kg

Satuan lain: buah, dus, butir, helai/lembar, kaleng, batang, pulsa, ton kilometer (ton-km), jam, menit, persen (%).

Other units: unit, pack, pieces, sheet, tin, pulse, ton-kilometres(ton-km), hour, minute, percent (%).

Perbedaan angka di belakang koma disebabkan oleh pembulatan angka.

The difference in decimal numbers is caused by rounding.

DAFTAR SINGKATAN/ LIST OF ABBREVIATIONS

SI	: Stasiun Iklim
SIMPK	: Stasiun Meteorologi Pertanian Khusus
t.t	: Tempat tidur
BCG	: Bacillus Calmette Guerin
DPT	: Difteri, Pertusis, Tetanus
TT	: Tetanus Toxoid
IOT	: Industri Obat Tradisional/ <i>Traditional Medicine Industry</i>
IKOT	: Industri Kecil Obat Tradisional/ <i>Traditional Medicine Small</i>
Alkes	: Alat kesehatan/ <i>Health Kits</i>
PKRT	: Perbekalan Kesehatan Rumah tangga/ <i>Household Health Logistics</i>
Kompl	: Komplemen/ <i>Complement</i>
IRTP	: Industri Pangan Produksi Rumah Tangga/ <i>Foods Home Industry</i>
PBF	: Pedagang Besar Farmasi/ <i>Pharmacy Whole-seller</i>
GFK	: Gudang Farmasi Kab/Kota/Regency/ <i>Municipality Pharmacy Warehouse</i>
RB	: Rumah Bersalin/ <i>Delivery House</i>
Pustu	: Puskesmas pembantu/ <i>Auxiliary Public Health Center</i>
BP	: Balai Pengobatan/ <i>Polyclinic</i>
TPS	: Tempat Pembuangan Sementara / <i>landfill</i>
Jamkesmas	: Jaminan kesehatan masyarakat miskin/ <i>Poor public health insurance</i>
PJKMU	: Program Jaminan Kesehatan Masyarakat Umum
SIUP	: Surat Ijin Usaha Perdagangan/ <i>Trading Permission Letter</i>
TDP	: Tanda Daftar Perusahaan/ <i>Company Registration Identity</i>
API	: Angka Pengenal Importir/ <i>Importer's Identity Number</i>

Statistik Kunci, 2017–2019 Key Statistics, 2017–2019

Rincian/Description	Satuan/Unit	2017	2018	2019
(1)	(2)	(3)	(4)	(5)
SOSIAL/SOCIAL				
Penduduk ¹ /Population ¹	ribu/thousand	1.183	1.192	1.201
Laju Pertumbuhan Penduduk ¹ /Population Growth ¹	%	0,80	0,75	0,71
Angka Harapan Hidup ^{1-e} /Life Expectancy Rate ¹	tahun/years	65,01	65,33	65,74
Angka Melek Huruf Usia 15+ /Literacy Rate Aged 15+	%			
Tingkat Partisipasi Angkatan Kerja -TPAK ^{2,3} Labour Force Participation Rate-LFPR ^{2,3}	%	67,78	64,51	65,63
Tingkat Pengangguran Terbuka-TPT ² Unemployment Rate-UR ²	%	3,64 ²	3,12 ²	3,47 ²
Penduduk Miskin ⁴ /Poor People ⁴	ribu/thousand	215,81	196,87	193,56
Persentase Penduduk Miskin ⁴ Percentage of Poor People ⁴	%	18,28	16,55	16,15
Indeks Pembangunan Manusia-IPM ⁵ Human Development Index ⁵	–	64,37	65,35	66,23
EKONOMI/ECONOMIC				
Produk Domestik Regional Bruto (PDRB) Harga Berlaku ⁶ Gross Regional Domestic Bruto (GRDP) at Current Price ⁶	milyar rupiah billion rupiahs	17 549,4 ^x	18 828,5 ^{xx}	20 305,6 ^{xx}
Laju Pertumbuhan Ekonomi ⁸ /Economic Growth ⁷	%	6,25 ^x	3,36 ^{xx}	4,68 ^{xx}
PDRB Per Kapita Harga Berlaku ^{6,8} Per Capita of GRDP at Current Price ^{6,8}	juta rupiah million rupiahs	14,8 ^x	15,8 ^{xx}	16,9 ^{xx}

- Catatan/Notes: ¹ Hasil proyeksi penduduk Indonesia 2010–2035 (pertengahan tahun/Juni)/The result of Indonesia population prjection 2010–2035 (mid year/June)
- ² Kondisi Agustus/Condition at August
- ³ Menggunakan penimbang hasil proyeksi penduduk tahun 2010–2035/Weighted by the 2010–2035 population projection
- ⁴ Kondisi Maret/Condition at March
- ⁵ Sejak tahun 2010, IPM dihitung dengan metode baru. Komponen IPM metode baru adalah angka harapan hidup saat lahir, harapan lama sekolah, rata-rata lama sekolah, dan pengeluaran per kapita/Since 2010, HDI was calculated using new method. New HDI component are life expectancy at birth, expected years of schooling, means years of schooling, and expenditure per capita
- ⁶ Mulai tahun 2010 mengadopsi System of National Account 2008 (SNA 2008)/Since 2010 is in line with System of National Account 2008 (SNA 2008)
- ⁷ Menggunakan tahun dasar 2010 (2010=100)/Using 2010 base year (2010=100)
- ⁸ Menggunakan proyeksi penduduk berdasarkan hasil SP2010/Using population projection based on SP2010

1

GEOGRAFI DAN IKLIM

GEOGRAPHY AND CLIMATE

LUAS WILAYAH KABUPATEN LOMBOK TIMUR

Total area of
Lombok Timur regency

1.605,55 km²

TERLETAK PADA KOORDINAT

Astronomical Location of Lombok Timur Regency

116°46' - 117°54'

Lintang Selatan/South latitude

8°00' - 9°00'

Bujur timur/east longitude



BATAS WILAYAH KABUPATEN LOMBOK TIMUR

Boundaries of Lombok Timur Regency

Utara/North

Laut Jawa
Java Sea

Timur/East

Selat Alas
Elas Strait

Selatan/South

Samudera Hindia
Indian Ocean

Barat/West

Kabupaten Lombok
Tengah dan Lombok
Utara
Lombok Tengah Regency and
Lombok Utara Regency

PENJELASAN TEKNIS

1. Secara astronomis, Kabupaten Lombok Timur terletak antara 116°46' dan 117°20' Lintang Selatan, Serta 8°00' - 9°00' Bujur Timur.
2. Berdasarkan posisi geografisnya, Kabupaten Lombok Timur memiliki batas-batas: Utara – Laut Jawa; Selatan – Samudra Hindia; Timur – Selat Alas; Barat – Kabupaten Lombok Tengah dan Kabupaten Lombok utara.
3. Kabupaten Lombok Timur terdiri dari 21 kecamatan, yaitu:
 - Kecamatan Keruak
 - Kecamatan Jerowaru
 - Kecamatan Sakra
 - Kecamatan Sakra Barat
 - Kecamatan Sakra Timur
 - Kecamatan Terara
 - Kecamatan Montong Gading
 - Kecamatan Sikur
 - Kecamatan Masbagik
 - Kecamatan Pringgasela
 - Kecamatan Sukamulia
 - Kecamatan Suralaga
 - Kecamatan Selong
 - Kecamatan Labuhan Haji
 - Kecamatan Pringgabaya
 - Kecamatan Suela
 - Kecamatan Aikmel
 - Kecamatan Wanasaba
 - Kecamatan Sembalun
 - Kecamatan Lenek
 - Kecamatan Sambelia

TECHNICAL NOTES

1. *Astronomically, Lombok Timur Regency is located between 16°46' and 117°20' South Latitude, and between 8°00' - 9°00' East Longitude.*
2. *In terms of geographic position, Indonesia has boundaries as follows: North – Java Sea; South – Indian Ocean; East – Elas Strait; West – Lombok Tengah Regency and Lombok Utara Regency.*
3. *Lombok Timur Regency has 21 Subdistricts :*
 - *Keruak Subdistrict*
 - *Jerowaru Subdistrict*
 - *Sakra Subdistrict*
 - *Sakra Barat Subdistrict*
 - *Sakra Timur Subdistrict*
 - *Terara Subdistrict*
 - *Montong Gading Subdistrict*
 - *Sikur Subdistrict*
 - *Masbagik Subdistrict*
 - *Pringgasela Subdistrict*
 - *Sukamulia Subdistrict*
 - *Suralaga Subdistrict*
 - *Selong Subdistrict*
 - *Labuhan Haji Subdistrict*
 - *Pringgabaya Subdistrict*
 - *Suela Subdistrict*
 - *Aikmel Subdistrict*
 - *Wanasaba Subdistrict*
 - *Sembalun Subdistrict*
 - *Lenek Subdistrict*
 - *Sambelia Subdistrict*

- | | |
|--|---|
| <p>4. Badan Pusat Statistik (BPS) Kabupaten Lombok Timur telah melakukan pendataan rutin seperti Pendataan Potensi Desa (Podes), Survei Sosial dan Ekonomi Nasional (Susenas), Survei Ketenagakerjaan Nasional (Sakernas), Survei Ubinan, dan lain-lain. Selain itu, setiap 10 tahun sekali BPS melaksanakan Sensus, yaitu Sensus Penduduk, Sensus Ekonomi, dan Sensus Pertanian.</p> | <p>4. <i>BPS-Statistics of Lombok Timur Office has experience in performing data collection, include: Village Potential (Podes), The National Socio-Economic Survey (Susenas), The Labour Force Survey (Sakernas), Ubinan Survey, etc. Moreover, every 10 years BPS performs censuses; Population Census, Economic Census, and Agriculture Census.</i></p> |
| <p>5. <u>Metode Pengumpulan Data</u>
Pengumpulan data dilakukan melalui wawancara langsung oleh petugas terlatih dengan narasumber yang relevan. Petugas adalah aparatur ataupun mitra kerja BPS Kabupaten/Kota.</p> | <p>5. <u>Method of Data Collection</u>
<i>Data collection carried out through direct interviews by trained personnel with relevant respondents. The interviewers are BPS Regency/City personnel or partners.</i></p> |
| <p>6. Desa adalah satuan wilayah yang ditempati oleh sejumlah penduduk sebagai kesatuan masyarakat termasuk di dalamnya kesatuan masyarakat hukum yang mempunyai organisasi pemerintahan terendah dan langsung di bawah camat serta berhak menyelenggarakan rumah tangga sendiri dalam ikatan negara kesatuan Republik Indonesia (RI). Ciri utama desa adalah kepala desanya dipilih oleh masyarakat setempat.</p> | <p>6. <i>Village is a unit area occupied by a number of people as the unity of the community including the legal community unit which has the lowest administration organization and directly under the district head and the right to conduct his own household in the bonds of the unitary Republic of Indonesia (RI). The main characteristic of the village is the village chief chosen by the local community.</i></p> |
| <p>8. Kelurahan adalah satuan wilayah yang ditempati oleh sejumlah penduduk yang mempunyai</p> | <p>8. <i>Urban Village is a unit of area occupied by a population that has the lowest administration</i></p> |

organisasi pemerintahan terendah langsung di bawah camat dan tidak berhak menyelenggarakan rumah tangga sendiri. Ciri utama kelurahan adalah kepala kelurahannya (lurah) sebagai pegawai negeri dan tidak dipilih oleh rakyat.

organization directly under the district and not the right to conduct his own household. The main characteristic of the village is the head of his village (headman) as a public servant and not chosen by public election.

<https://lomboktimurkab.bps.go.id>

ULASAN

Kabupaten Lombok Timur merupakan kabupaten yang terletak di ujung timur pulau Lombok dengan letak astronomis antara 116°-117° Bujur Timur dan 8°-9° Lintang Selatan, dengan batas wilayah:

- Barat : Kabupaten Lombok Utara dan Lombok Tengah
- Timur : Selat Alas
- Utara : Laut Jawa
- Selatan : Samudera Indonesia

Luas wilayah Kabupaten Lombok Timur adalah 2.679,88 km² yang terdiri dari daratan seluas 1.605,55 km² (59,91 persen) dan lautan seluas 1.074,33 km² (40,09 persen). Luas daratan Kabupaten Lombok Timur mencakup 33,88 persen dari luas Pulau Lombok atau 7,97 persen dari luas daratan Provinsi Nusa Tenggara Barat.

Dataran di Lombok Timur meliputi pegunungan dan dataran rendah yang membentang sampai daerah pantai. Daerah pegunungan terdapat di wilayah bagian utara yakni kawasan Taman Nasional Gunung Rinjani dengan ketinggian puncak 3.726 meter dari permukaan laut. Adapun di bagian tengah sampai selatan berupa dataran rendah.

DESCRIPTION

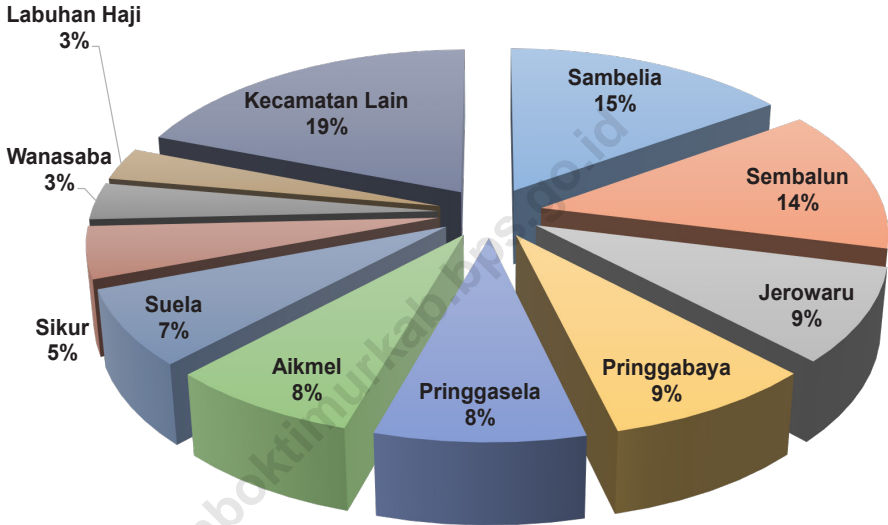
Lombok Timur Regency is located at the east of Lombok island with astronomical lines between 116°-117° East Longitude and 8°-9° South Latitude, with boundaries:

- West : Lombok Utara and Lombok Tengah
- East : Alas Strait
- North : Jawa Sea
- South : Indonesia Ocean

Total area of Lombok Timur Regency is about 2,679.88 km² that consisted of land area about 1,605.55 km² (59.91 percent) and sea area about 1,074.33 km² (40.09 percent). The surface area of Lombok Timur Regency covers 33.88 percent of the Lombok island, or about 7.97 percent of the land area of Nusa Tenggara Barat.

Surface area of Lombok Timur Regency includes mountains and land that extend to the coast. The mountainous region that located in the northern area is Mount Rinjani National Park with a peak high of 3,726 meters above sea level. Therefore, the middle to the south area was in the form of lowlands.

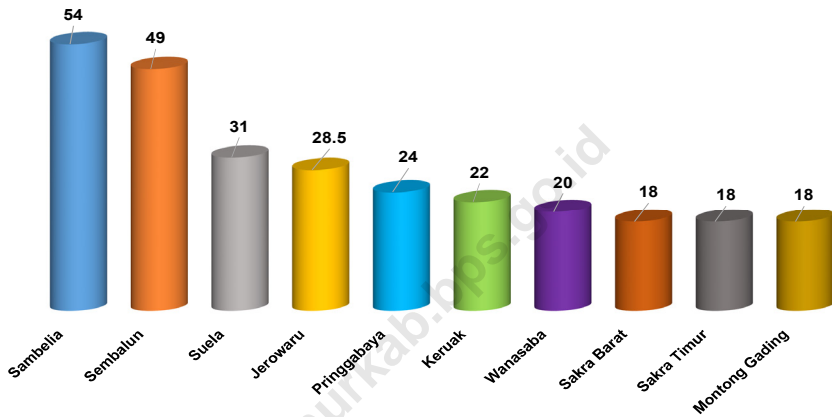
Gambar 1.1 **Persentase Luas Kecamatan Terhadap Luas Kabupaten Lombok Timur, 2019**
Figures 1.1 **Percentage Subdistrict Area to Lombok Timur Regency Area, 2019**



Sumber/Source: Badan Pertanahan Nasional Kabupaten Lombok Timur/ National Land Agency of Lombok Timur Regency

Gambar 1.2
Figures

10 Kecamatan dengan Jarak Terjauh ke Ibukota Kabupaten di Kabupaten Lombok Timur (km), 2019
10 Subdistrict with Farthest Distance to Regency Capital in Lombok Timur Regency (km), 2019



Catatan/Note: Jarak berdasarkan letak Kantor Camat / distance measured by Subdistrict Office Location

Sumber/Source: Badan Pusat Statistik Kabupaten Lombok Timur/ Statistic of Lombok Timur Regency

1.1 KEADAAN GEOGRAFI GEOGRAPHY CONDITION

Tabel
Table 1.1.1 **Letak Geografis Kabupaten Lombok Timur**
Geographical Location of Lombok Timur Regency

Letak Astronomis / Astonomis Position	
Utara / North	8°00'
Selatan / South	9°00'
Timur / East	117°20'
Barat / West	116°46'
Batas Wilayah / Administrative Boundaries	
Utara / North	Laut Jawa / Java Sea
Selatan / South	Samudra Hindia / Indian Ocean
Timur / East	Selat Alas / Alas Strait
Barat / West	Kabupaten Lombok Utara/ Lombok Utara Regency, Kabupaten Lombok Tengah/Lombok Tengah Regency

Tabel 1.1.2 **Topografi Wilayah Kabupaten Lombok Timur, 2019**
Table 1.1.2 **Topography of Lombok Timur Regency, 2019**

Kemiringan Lahan <i>Slope of the land</i>	Luas Area <i>(km²)</i>	Persentase Terhadap Luas Kabupaten <i>Percentage to District's Area</i> (%)
(1)	(2)	(3)
0 – 2 %	257,60	16,04
2 – 15 %	967,63	60,27
15 – 40 %	242,22	15,09
> 40 %	138,10	8,60
Jumlah / Total	1.605,55	100,00

Tabel
Table 1.1.3

Luas Daerah dan Jumlah Pulau Menurut Kecamatan di Kabupaten Lombok Timur, 2019
Total Area and Number of Islands by Subdistrict in Lombok Timur Regency, 2019

Kecamatan Subdistrict	Ibukota Kecamatan Capital of Subdistrict	Luas Total Area (km ² /sq.km)
(1)	(2)	(3)
1. Keruak	Keruak	40,49
2. Jerowaru	Jerowaru	142,78
3. Sakra	Sakra	25,09
4. Sakra Barat	Rensing	32,30
5. Sakra Timur	Lepak	37,04
6. Terara	Terara	41,41
7. Montong Gading	Montong Betok	25,66
8. Sikur	Sikur	78,27
9. Masbagik	Masbagik	33,17
10. Pringgasea	Pringgasea	134,26
11. Sukamulia	Sukamulia	14,49
12. Suralaga	Suralaga	27,02
13. Selong	Selong	31,68
14. Labuhan Haji	Labuhan Haji	49,57
15. Pringgabaya	Pringgabaya	136,20
16. Suela	Suela	115,01
17. Aikmel	Aikmel	122,92
18. Wanasaba	Wanasaba	55,89
19. Sembalun	Sembalun	217,08
20. Lenek	Lenek	...
21. Sambelia	Sambelia	245,22
Lombok Timur	Selong	1 605,55

Lanjutan Tabel/*Continued Table 1.1.3*

Kecamatan <i>Subdistrict</i>	Persentase terhadap Luas Kabupaten <i>Percentage to District's Area</i>	Jumlah Pulau <i>Number of Islands</i>
(1)	(4)	(5)
1. Keruak	2,52	3
2. Jerowaru	8,89	26
3. Sakra	1,56	-
4. Sakra Barat	2,01	-
5. Sakra Timur	2,31	-
6. Terara	2,58	-
7. Montong Gading	1,60	-
8. Sikur	4,87	-
9. Masbagik	2,07	-
10. Pringgasele	8,36	-
11. Sukamulia	0,90	-
12. Suralaga	1,68	-
13. Selong	1,97	-
14. Labuhan Haji	3,09	-
15. Pringgabaya	8,48	-
16. Suela	7,16	-
17. Aikmel	7,66	-
18. Wanasaba	3,48	-
19. Sembalun	13,52	-
20. Lenek	...	-
21. Sambia	15,27	6
Lombok Timur	100,00	35

Catatan/*Note*: Luas wilayah Kecamatan Lenek masih tergabung dengan Luas wilayah Aikmel

Sumber/*Source*: Badan Pertanahan Nasional Kabupaten Lombok Timur/ *National Land Agency of Lombok Timur Regency*

Tabel
Table 1.1.4

Tinggi Wilayah dan Jarak ke Ibukota Kabupaten Menurut Kecamatan di Kabupaten Lombok Timur, 2019
Altitude and Distance to the Capital of Regency by Subdistrict in Lombok Timur Regency, 2019

Kecamatan Subdistrict	Tinggi Wilayah (mdpl) Altitude (m a.s.l)	Jarak ke Ibukota Distance to the Capital
(1)	(2)	(3)
1. Keruak	17	22,0
2. Jerowaru	54	28,5
3. Sakra	230	12,0
4. Sakra Barat	197	18,0
5. Sakra Timur	157	18,0
6. Terara	360	13,5
7. Montong Gading	408	18,0
8. Sikur	301	10,0
9. Masbagik	340	7,0
10. Pringgasela	355	8,3
11. Sukamulia	214	4,0
12. Suralaga	190	9,0
13. Selong	136	0,0
14. Labuhan Haji	4	7,0
15. Pringgabaya	50	24,0
16. Suela	373	31,0
17. Aikmel	292	14,0
18. Wanasaba	260	20,0
19. Sembalun	1 200	49,0
20. Lenek	278	11,3
21. Sambelia	131	54,0

Catatan/Note: Tinggi dan Jarak berdasarkan letak Kantor Camat / *Altitude and distance measured by Subdistrict Office Location*

Sumber/Source: Badan Pusat Statistik Kabupaten Lombok Timur/ *Statistic of Lombok Timur Regency*

Tabel
Table 1.1.5

Nama Pulau dan Posisi Geografis di Kabupaten Lombok Timur Tahun, 2019
Islands and Geographical Location in Lombok Timur Regency, 2019

Nama Pulau Islands	Posisi Geografis Geographical Location	Berpenghuni/tidak Inhabited/ Uninhabited
(1)	(2)	(3)
1. Alang, Gili	...	Tidak Berpenghuni / <i>Uninhabited</i>
2. Anak Ewok, Gili	08° 53'15"LS 116° 30'08"BT	Tidak Berpenghuni / <i>Uninhabited</i>
3. Anak Temeak, Gili	...	Tidak Berpenghuni / <i>Uninhabited</i>
4. Areng, Gili	08° 50'28"LS 116° 02'01"BT	Tidak Berpenghuni / <i>Uninhabited</i>
5. Bagek, Gili	...	Tidak Berpenghuni / <i>Uninhabited</i>
6. Bata, Gili	...	Tidak Berpenghuni / <i>Uninhabited</i>
7. Batu, Gili	08° 56'16"LS 116° 29'38"BT	Tidak Berpenghuni / <i>Uninhabited</i>
8. Batu Milalang, Gili	...	Tidak Berpenghuni / <i>Uninhabited</i>
9. Batu Kodek, Gili	08° 55'08"LS 116° 30'07"BT	Tidak Berpenghuni / <i>Uninhabited</i>
10. Batununjer, Gili	08° 55'20"LS 116° 29'13"BT	Tidak Berpenghuni / <i>Uninhabited</i>
11. Belek, Gili	08° 48'41"LS 116° 30'02"BT	Berpenghuni / <i>Inhabited</i>
12. Bembek, Gili	08° 48'59"LS 116° 31'17"BT	Tidak Berpenghuni / <i>Uninhabited</i>
13. Bidara, Gili	08° 26'26"LS 116° 44'18"BT	Tidak Berpenghuni / <i>Uninhabited</i>
14. Botak, Gili	08° 49'42"LS 116° 30'12"BT	Tidak Berpenghuni / <i>Uninhabited</i>
15. Cina, Gili	08° 53'55"LS 116° 33'38"BT	Tidak Berpenghuni / <i>Uninhabited</i>
16. Kerate, Gili	08° 48'48"LS 116° 30'37"BT	Tidak Berpenghuni / <i>Uninhabited</i>
17. Kere, Gili	08° 48'53"LS 116° 30'20"BT	Tidak Berpenghuni / <i>Uninhabited</i>
18. Kondo, Gili	08° 27'01"LS 116° 43'53"BT	Tidak Berpenghuni / <i>Uninhabited</i>
19. Ujung Betok, Gili	...	Berpenghuni / <i>Inhabited</i>
20. Lawang, Gili	08° 17'38"LS 116° 41'56"BT	Tidak Berpenghuni / <i>Uninhabited</i>
21. Lebur, Gili	...	Tidak Berpenghuni / <i>Uninhabited</i>

Lanjutan Tabel/*Continued Table 1.1.5*

Nama Pulau Islands	Posisi Geografis Geographical Location	Berpenghuni/tidak Inhabited/ Uninhabited
(1)	(2)	(3)
22. Linus, Gili	08° 51'05"LS 116° 24'58"BT	Tidak Berpenghuni / <i>Uninhabited</i>
23. Mangkem Kaok, Gili	08° 49'46"LS 116° 30'14"BT	Tidak Berpenghuni / <i>Uninhabited</i>
24. Maringkik, Gili	08° 49'01"LS 116° 31'55"BT	Berpenghuni / <i>Inhabited</i>
25. Melayu, Gili	08° 55'36"LS 116° 29'55"BT	Tidak Berpenghuni / <i>Uninhabited</i>
26. Mesan, Gili	...	Tidak Berpenghuni / <i>Uninhabited</i>
27. Mesero, Gili	08° 51'36"LS 116° 34'19"BT	Tidak Berpenghuni / <i>Uninhabited</i>
28. Nuse, Gili	08° 49'11"LS 116° 30'08"BT	Tidak Berpenghuni / <i>Uninhabited</i>
29. Pasir, Gili	08° 26'39"LS 116° 44'55"BT	Tidak Berpenghuni / <i>Uninhabited</i>
30. Petagan, Gili	08° 25'42"LS 116° 45'07"BT	Tidak Berpenghuni / <i>Uninhabited</i>
31. Petelu, Gili	08° 51'20"LS 116° 34'18"BT	Tidak Berpenghuni / <i>Uninhabited</i>
32. Ranggo Belek, Gili	08° 53'03"LS 116° 30'51"BT	Tidak Berpenghuni / <i>Uninhabited</i>
33. Ranggo Kodek, Gili	08° 53'16"LS 116° 30'31"BT	Tidak Berpenghuni / <i>Uninhabited</i>
34. Rarot, Gili	...	Tidak Berpenghuni / <i>Uninhabited</i>
35. Ree, Gili	08° 48'45"LS 116° 29'58"BT	Berpenghuni / <i>Inhabited</i>
36. Sulat, Gili	08° 19'38"LS 116° 43'32"BT	Tidak Berpenghuni / <i>Uninhabited</i>
37. Sunut, Gili	08° 48'18"LS 116° 31'39"BT	Tidak Berpenghuni / <i>Uninhabited</i>
38. Surak, Gili	08° 50'17"LS 116° 30'36"BT	Tidak Berpenghuni / <i>Uninhabited</i>
39. Tengek, Gili	08° 55'19"LS 116° 26'46"BT	Tidak Berpenghuni / <i>Uninhabited</i>
40. Tikus, Gili	...	Tidak Berpenghuni / <i>Uninhabited</i>
41. Ujungkecibing, Gili	08° 50'36"LS 116° 29'55"BT	Tidak Berpenghuni / <i>Uninhabited</i>

Sumber/*Source*: Dinas Kelautan dan Perikanan Kabupaten Lombok Timur/ *Marine and Fishery Office of Lombok Timur Regency*

Tabel 1.1.6 Luas Lahan (ha) Menurut Kecamatan dan Jenis Lahan di Kabupaten Lombok Timur, 2019
Total Area (ha) by Subdistrict and Land Type in Lombok Timur Regency, 2019

Kecamatan Subdistrict	Lahan Sawah Wetland Area	Lahan Bukan Sawah Dryland	Lahan Bukan Pertanian Non-agricultural Land	Jumlah Total
(1)	(2)	(3)	(4)	(5)
1. Keruak	2 308	498	1 243	4 049
2. Jerowaru	4 384	8 573	1 321	14 278
3. Sakra	2 063	176	270	2 509
4. Sakra Barat	2 848	95	287	3 230
5. Sakra Timur	3 263	233	207	3 703
6. Terara	2 475	1 049	617	4 141
7. Montong Gading	2 066	186	314	2 566
8. Sikur	2 771	4 306	750	7 827
9. Masbagik	1 993	579	745	3 317
10. Pringgasele	1 913	10 175	1 338	13 426
11. Sukamulia	957	281	211	1 449
12. Suralaga	2 200	216	286	2 702
13. Selong	1 340	333	1 495	3 168
14. Labuhan Haji	1 744	2 373	840	4 957
15. Pringgabaya	2 397	8 621	2 602	13 620
16. Suela	3 064	4 783	3 654	11 501
17. Aikmel	3 207	8 089	996	12 292
18. Wanasaba	2 751	2 477	361	5 589
19. Sembalun	1 155	16 620	3 933	21 708
20. Lenek
21. Sambelia	2 699	6 124	15 699	24 522
Lombok Timur	47 598	75 787	37 169	160 554

Sumber/Source: Dinas Pertanian Kabupaten Lombok Timur/ Agriculture Office of Lombok Timur Regency

Tabel 1.1.7 Luas Lahan (ha) Berdasarkan Jenis Lahan di Kabupaten Lombok Timur, 2019
Total Area (ha) by Land Type in Lombok Timur Regency, 2019

Jenis lahan/Land Type	Luas Lahan / Total Area (ha)
(1)	(2)
Lahan Sawah / Wetland	47 598
Irigasi	45 145
Sawah Tadah Hujan	2 453
Lahan Pertanian Bukan Sawah / Dryland	75 787
Tegal / Kebun	18 087
Ladang / Huma	5 303
Perkebunan	3 171
Ditanami pohon/Hutan Rakyat	1 407
Padang Rumput/Penggembalaan	679
Sementara tidak diusahakan	14 135
Hutan Negara	18 597
Lainnya	14 408
Lahan Bukan Pertanian / Non-agricultural Land	37 169
Jumlah/ Total	160 554

Sumber/Source: Dinas Pertanian Kabupaten Lombok Timur/ Agriculture Office of Lombok Timur Regency

Tabel 1.1.8 Luas Lahan Sawah (ha) Menurut Jenis Penanaman dan Kecamatan di Kabupaten Lombok Timur, 2019
Table 1.1.8 Wetland Area (ha) by Plant Type and Subdistrict in Lombok Timur Regency, 2019

Kecamatan Subdistrict	Ditanami Padi Paddy		
	Satu kali / Once	Dua kali / Twice	≥ Tiga kali / ≥ Thrice
(1)	(2)	(3)	(4)
1. Keruak	1 866	420	6
2. Jerowaru	2 485	1 166	-
3. Sakra	958	681	-
4. Sakra Barat	1 158	1 089	550
5. Sakra Timur	3 210	53	-
6. Terara	887	525	179
7. Montong Gading	75	1 681	310
8. Sikur	521	1 125	1 097
9. Masbagik	100	1 096	797
10. Pringgasele	-	1 002	339
11. Sukamulia	412	160	136
12. Suralaga	1 492	199	-
13. Selong	190	703	444
14. Labuhan Haji	1 459	210	75
15. Pringgabaya	747	981	437
16. Suela	2 814	50	-
17. Aikmel	516	1 871	416
18. Wanasaba	-	1 075	1 234
19. Sembalun	906	5	-
20. Lenek
21. Sambelia	2 083	498	-
Lombok Timur	21 879	14 590	6 020

Lanjutan Tabel/*Continued Table* 1.1.8

Kecamatan <i>Subdistrict</i>	Tidak ditanami padi	Tadah Hujan	Jumlah <i>Total</i>
(1)	(5)	(6)	(7)
1. Keruak	16	-	2 308
2. Jerowaru	-	733	4 384
3. Sakra	400	24	2 063
4. Sakra Barat	-	51	2 848
5. Sakra Timur	-	-	3 263
6. Terara	884	-	2 475
7. Montong Gading	-	-	2 066
8. Sikur	-	28	2 771
9. Masbagik	-	-	1 993
10. Pringgasele	-	572	1 913
11. Sukamulia	249	-	957
12. Suralaga	509	-	2 200
13. Selong	3	-	1 340
14. Labuhan Haji	-	-	1 744
15. Pringgabaya	-	232	2 397
16. Suela	-	200	3 064
17. Aikmel	404	-	3 207
18. Wanasaba	-	442	2 751
19. Sembalun	191	53	1 155
20. Lenek
21. Sambelia	-	118	2 699
Lombok Timur	2 656	2 453	47 598

Sumber/*Source*: Dinas Pertanian Kabupaten Lombok Timur/*Agriculture Office of Lombok Timur Regency*

Tabel
Table 1.1.9

Luas Lahan Bukan Sawah (ha) Menurut Jenis Lahan dan Kecamatan di Kabupaten Lombok Timur, 2019
Dryland Area by Land Type and Subdistrict in Lombok Timur Regency, 2019

Kecamatan Subdistrict	Luas Lahan Bukan Sawah / Dryland Area (ha)		
	Tegal/ Kebun	Ladang/ Huma	Perkebunan
(1)	(2)	(3)	(4)
1. Keruak	456	-	-
2. Jerowaru	652	1 624	-
3. Sakra	136	-	-
4. Sakra Barat	77	-	-
5. Sakra Timur	58	31	-
6. Terara	220	-	195
7. Montong Gading	28	-	-
8. Sikur	374	-	2
9. Masbagik	570	-	-
10. Pringgasele	2 173	711	-
11. Sukamulia	278	-	-
12. Suralaga	176	40	-
13. Selong	324	-	-
14. Labuhan Haji	545	-	11
15. Pringgabaya	4 800	-	1 824
16. Suela	1 339	1 564	367
17. Aikmel	50	1 333	-
18. Wanasaba	1 331	-	-
19. Sembalun	928	-	411
20. Lenek
21. Sambelia	3 571	-	361
Lombok Timur	18 087	5 303	3 171

Lanjutan Tabel/*Continued Table* 1.1.9

Kecamatan <i>Subdistrict</i>	Luas Lahan Bukan Sawah / <i>Dryland Area</i> (ha)		
	Ditanami Pohon/ Hutan Rakyat	Padang Penggembalaan/ Rumput	Sementara Tidak Diusahakan
(1)	(2)	(3)	(4)
1. Keruak	-	-	-
2. Jerowaru	-	556	-
3. Sakra	-	-	-
4. Sakra Barat	-	-	-
5. Sakra Timur	-	122	-
6. Terara	-	-	-
7. Montong Gading	-	-	-
8. Sikur	-	-	-
9. Masbagik	-	-	-
10. Pringgasela	-	-	-
11. Sukamulia	-	-	-
12. Suralaga	-	-	-
13. Selong	-	-	-
14. Labuhan Haji	-	-	-
15. Pringgabaya	-	-	-
16. Suela	742	-	-
17. Aikmel	100	-	-
18. Wanasaba	-	-	-
19. Sembalun	565	-	14 716
20. Lenek
21. Sambelia	-	-	-
Lombok Timur	1 407	678	14 716

Lanjutan Tabel/*Continued Table 1.1.9*

Kecamatan Subdistrict	Luas Lahan Bukan Sawah / <i>Dryland Area</i> (ha)		
	Hutan Negara	Lainnya	Jumlah / <i>Total</i>
(1)	(2)	(3)	(4)
1. Keruak	-	42	498
2. Jerowaru	2 834	2 907	8 573
3. Sakra	-	40	176
4. Sakra Barat	-	18	95
5. Sakra Timur	-	22	233
6. Terara	-	634	1 049
7. Montong Gading	-	158	186
8. Sikur	3 881	48	4 306
9. Masbagik	-	9	579
10. Pringgasela	-	7 291	10 175
11. Sukamulia	-	3	281
12. Suralaga	-	-	216
13. Selong	-	9	333
14. Labuhan Haji	-	1 817	2 373
15. Pringgabaya	1 997	-	8 621
16. Suela	-	771	4 783
17. Aikmel	6 140	466	8 089
18. Wanasaba	1 146	-	2 477
19. Sembalun	-	-	16 620
20. Lenek
21. Sambelia	2 019	173	6 124
Lombok Timur	18 017	14 408	75 787

Sumber/*Source*: Dinas Pertanian Kabupaten Lombok Timur/ *Agriculture Office of Lombok Timur Regency*

1.2 KEADAAN IKLIM CLIMATE CONDITION

Tabel 1.2.1 Jumlah Curah Hujan dan Hari Hujan Setiap Bulan di Kabupaten Lombok Timur, 2019
Number of Precipitations and Rainy Days by Month in Lombok Timur Regency, 2019

Bulan Month	Jumlah Curah Hujan Number of Precipitation (mm)	Jumlah Hari Hujan (hari) Number of Rainy Days (day)
(1)	(2)	(3)
Januari/January	354	19
Februari/February	169	11
Maret/March	365	19
April/April	200	13
Mei/May	80	4
Juni/June	16	3
Juli/July	8	1
Agustus/August	5	2
September/September	3	2
Oktober/October	0	0
November/November	13	2
Desember/December	142	11

Sumber/Source: Dinas Pertanian Kabupaten Lombok Timur/ Agriculture Office of Lombok Timur Regency

Tabel 1.2.2 Jumlah Curah Hujan Menurut Bulan dan Kecamatan di Kabupaten Lombok Timur, 2019 (mm)
Number of Precipitations by Month and Subdistrict in Lombok Timur Regency, 2019 (mm)

Kecamatan Subdistrict	Januari January	Februari February	Maret March	April April	Mei May
(1)	(2)	(3)	(4)	(5)	(6)
1. Keruak	346	63	297	163	-
2. Jerowaru	290	89	382	78	-
3. Sakra
4. Sakra Barat	316	22	307	154	-
5. Sakra Timur
6. Terara	457	131	483	263	-
7. Montong Gading	389	182	274	338	76
8. Sikur	398	95	306	233	42
9. Masbagik	266	94	303	184	85
10. Pringgasela	428	422	1 124	742	426
11. Sukamulia	280	94	276	96	62
12. Suralaga
13. Selong
14. Labuhan Haji	266	204	289	46	60
15. Pringgabaya	284	171	210	98	2
16. Suela	272	152	418	197	25
17. Aikmel	431	170	286	345	31
18. Wanasaba	261	102	326	135	9
19. Sembalun	752	610	430	68	62
20. Lenek
21. Sambelia	233	97	138	65	-

Lanjutan Tabel/*Continued Table* 1.2.2

Kecamatan Subdistrict	Juni June	Juli July	Agustus August	September September	Oktober October
(1)	(7)	(8)	(9)	(10)	(11)
1. Keruak	-	-	-	-	-
2. Jerowaru	20	-	-	-	-
3. Sakra
4. Sakra Barat	-	2	-	-	-
5. Sakra Timur
6. Terara	-	-	-	-	-
7. Montong Gading	46	-	-	-	-
8. Sikur	9	5	-	4	-
9. Masbagik	7	6	-	-	-
10. Pringgasela	-	-	-	-	-
11. Sukamulia	10	-	-	-	-
12. Suralaga
13. Selong
14. Labuhan Haji	-	7	16	-	-
15. Pringgabaya	-	-	-	-	-
16. Suela	-	29	-	-	-
17. Aikmel	15	12	-	8	-
18. Wanasaba	-	12	-	-	-
19. Sembalun	2	2	-	-	-
20. Lenek
21. Sambelia	-	-	-	-	-

Lanjutan Tabel/*Continued Table 1.2.2*

Kecamatan Subdistrict	November November	Desember December	Jumlah Total
(1)	(12)	(13)	(14)
1. Keruak	-	55	923
2. Jerowaru	-	102	959
3. Sakra
4. Sakra Barat	-	104	904
5. Sakra Timur
6. Terara	-	179	1 513
7. Montong Gading	-	323	1 628
8. Sikur	-	221	1 313
9. Masbagik	-	124	1 069
10. Pringgasela	50	449	3 641
11. Sukamulia	2	114	934
12. Suralaga
13. Selong
14. Labuhan Haji	-	47	935
15. Pringgabaya	41	41	847
16. Suela	-	25	1 117
17. Aikmel	5	102	1 405
18. Wanasaba	9	60	912
19. Sembalun	49	245	2 218
20. Lenek
21. Sambelia	5	77	615

Catatan/Note: Untuk Kecamatan Selong, Sakra, Sakra Timur dan Suralaga Tidak ada penangkar Hujan (Rusak)

Sumber/Source: Dinas Pertanian Kabupaten Lombok Timur/ *Agriculture Office of Lombok Timur Regency*

Tabel
Table 1.2.3

Banyaknya Hari Hujan Menurut Bulan dan Kecamatan di Kabupaten Lombok Timur, 2019 (hari)
Number of Rainy Days by Month by Subdistrict in Lombok Timur Regency, 2019 (days)

Kecamatan Subdistrict	Januari January	Februari February	Maret March	April April	Mei May
(1)	(2)	(3)	(4)	(5)	(6)
1. Keruak	18	5	18	13	-
2. Jerowaru	19	9	21	9	3
3. Sakra
4. Sakra Barat	11	2	13	7	-
5. Sakra Timur
6. Terara	20	11	21	16	-
7. Montong Gading	12	5	15	13	6
8. Sikur	14	11	25	13	2
9. Masbagik	22	14	20	13	6
10. Pringgasela	21	14	24	18	8
11. Sukamulia	17	9	18	7	3
12. Suralaga
13. Selong
14. Labuhan Haji	23	13	17	13	3
15. Pringgabaya	21	13	18	16	1
16. Suela	20	13	19	11	1
17. Aikmel	21	13	19	17	5
18. Wanasaba	19	10	16	12	3
19. Sembalun	22	19	23	16	8
20. Lenek
21. Sambelia	19	14	17	8	-

Lanjutan Tabel/*Continued Table 1.2.3*

Kecamatan Subdistrict	Juni June	Juli July	Agustus August	September September	Oktober October
(1)	(7)	(8)	(9)	(10)	(11)
1. Keruak	-	-	-	-	-
2. Jerowaru	-	-	-	-	-
3. Sakra
4. Sakra Barat	-	1	-	-	-
5. Sakra Timur
6. Terara	-	-	-	-	-
7. Montong Gading	3	1	-	1	-
8. Sikur	2	1	-	3	-
9. Masbagik	3	1	-	-	-
10. Pringasela	-	-	-	-	-
11. Sukamulia	-	1	-	-	-
12. Suralaga
13. Selong
14. Labuhan Haji	-	2	2	-	-
15. Pringgabaya	-	-	-	-	-
16. Suela	-	1	-	-	-
17. Aikmel	5	2	-	2	-
18. Wanasaba	-	1	-	-	-
19. Sembalun	2	2	1	1	-
20. Lenek
21. Sambelia	-	-	2	-	-

Lanjutan Tabel/*Continued Table 1.2.3*

Kecamatan Subdistrict	November November	Desember December	Jumlah Total
(1)	(12)	(13)	(14)
1. Keruak	-	9	63
2. Jerowaru	-	9	70
3. Sakra
4. Sakra Barat	-	7	41
5. Sakra Timur
6. Terara	-	15	83
7. Montong Gading	2	21	79
8. Sikur	1	17	89
9. Masbagik	1	10	90
10. Pringgasela	5	12	102
11. Sukamulia	1	8	64
12. Suralaga
13. Selong
14. Labuhan Haji	1	11	85
15. Pringgabaya	2	7	78
16. Suela	2	4	71
17. Aikmel	1	9	94
18. Wanasaba	2	5	68
19. Sembalun	6	16	116
20. Lenek
21. Sambelia	2	10	72

Catatan/Note: Untuk Kecamatan Selong, Sakra, Sakra Timur dan Suralaga Tidak ada penangkar Hujan (Rusak)


Sumber/Source: Dinas Pertanian Kabupaten Lombok Timur/ *Agriculture Office of Lombok Timur Regency*

2

PEMERINTAHAN

GOVERNMENT

DI TAHUN 2019
IN 2019



254 DESA
VILLAGE

1 269 DUSUN
SUBVILLAGE

Wilayah administrasi kabupaten Lombok timur dibagi menjadi 21 kecamatan dengan total 254 desa/kelurahan dan 1.269 dusun/lingkungan.

Administrative area of Lombok Timur regency is divided into 21 subdistrict that consist of 254 villages and 1269 subvillages.



PEGAWAI NEGERI SIPIL KABUPATEN LOMBOK TIMUR

*Civil Servants in
Lombok Timur Regency*

Perempuan
FEMALE

4 331

Laki-laki

MALE

6 061

Sampai dengan SD
Up to Primary School

62

SMP/Sederajat
General Vocational Junior High School

153

SMA/Sederajat
General/Vocational Senior High School

2 939

Diploma I, II/Akta I, II
Diploma I, II/Akta I, II

2 976

Tingkat Sarjana/Doktor/Ph.D
University Graduates

4 262



PENJELASAN TEKNIS**TECHNICAL NOTES**

- | | |
|--|---|
| <p>1. Desa adalah kesatuan masyarakat hukum yang memiliki batas wilayah yang berwenang untuk mengatur dan mengurus urusan pemerintahan, kepentingan masyarakat setempat berdasarkan prakarsa masyarakat, hak asal usul, dan/atau hak tradisional yang diakui dan dihormati dalam sistem pemerintahan Negara Kesatuan Republik Indonesia.</p> | <p>1. <i>The village is a community unit which has boundaries that are authorized to regulate and manage the affairs of government, the interests of the local community based on community initiatives, the origin, and / or traditional rights recognized and respected in the system of government of the Republic of Indonesia.</i></p> |
| <p>2. Susunan Pemerintahan Kabupaten Lombok Timur terdiri dari Bupati, Wakil Bupati, Lembaga Tinggi Negara, Dinas Daerah, Lembaga Pemerintah Non Kementerian.</p> | <p>2. <i>The Government structure of the Lombok Timur Regency of Regent, Vice-Regent, state supreme agencies. Local agencies, non ministerial institutions.</i></p> |
| <p>3. Anggota Dewan Perwakilan Rakyat Daerah (DPRD) dipilih melalui pemilihan umum (pemilu) dan dilantik dalam masa jabatan lima tahun.</p> | <p>3. <i>Regional House of Representatives (DPRD) members are elected through a general election and appointed for a five-years membership.</i></p> |
| <p>4. Pegawai negeri adalah pegawai yang telah memenuhi syarat yang ditentukan, diangkat oleh pejabat yang berwenang dan disertai tugas dalam suatu jabatan negeri, atau disertai tugas negara lainnya, dan digaji berdasarkan peraturan perundang-undangan yang berlaku.</p> | <p>4. <i>Civil servants are employees who have been determined eligible, appointed by the competent authority and entrusted with tasks in a department of state, or entrusted with other countries, and are paid based on the laws and regulations in force.</i></p> |
| <p>5. Pegawai negeri terdiri dari: Pegawai Negeri Sipil, Anggota Kepolisian Negara Republik</p> | <p>5. <i>Servants consists of: Civil Servants, Members of the Indonesian National Police, and Members of</i></p> |

Indonesia, dan Anggota Tentara Nasional Indonesia.

the Indonesian National Army.

<https://lomboktimurkab.bps.go.id>

ULASAN

Wilayah administratif Kabupaten Lombok Timur terdiri dari 21 kecamatan, 15 kelurahan, dan 239 desa.

Dewan Perwakilan Rakyat Daerah (DPRD) Kabupaten Lombok Timur terdiri dari 45 orang laki-laki dan 5 orang perempuan yang berasal dari berbagai partai politik.

Pada tahun 2019, jumlah Pegawai Negeri Sipil (PNS) Kabupaten Lombok Timur yaitu sebanyak 10.041 orang yang terdiri dari 5.712 laki-laki dan 4.329 perempuan. Sebanyak 1,76 persen dari keseluruhan PNS Kabupaten Lombok Timur tingkat pendidikan tertingginya masih SMP ke bawah.

Pendapatan Daerah Kabupaten Lombok Timur pada tahun 2019 sejumlah 2.697.138,68 juta rupiah yang terdiri dari Pendapatan Asli Daerah sejumlah 289.621,50 juta rupiah, Dana Perimbangan 1.857.307,04 juta rupiah, dan Lain-Lain Pendapatan yang Sah sejumlah 550.210,15 juta rupiah. Terlihat bahwa sebagian besar pendapatan Kabupaten Lombok Timur berasal dari DAU yaitu mencapai 68,86 persen dari total pendapatan daerah.

Adapun Belanja Daerah Kabupaten Lombok Timur tahun 2019 sejumlah 2.434.455,55 juta rupiah yang terdiri dari Belanja Tidak Langsung 1.402.067,25 juta rupiah dan Belanja Langsung sebesar 1.032.388,30 juta rupiah.

DESCRIPTION

The administrative area of Lombok Timur Regency consists of 21 Subdistrict, 15 Urban Villages, and 239 Villages.

Lombok Timur Regency Regional House of Representatives's member consisted of 45 men and 5 woman from various political parties.

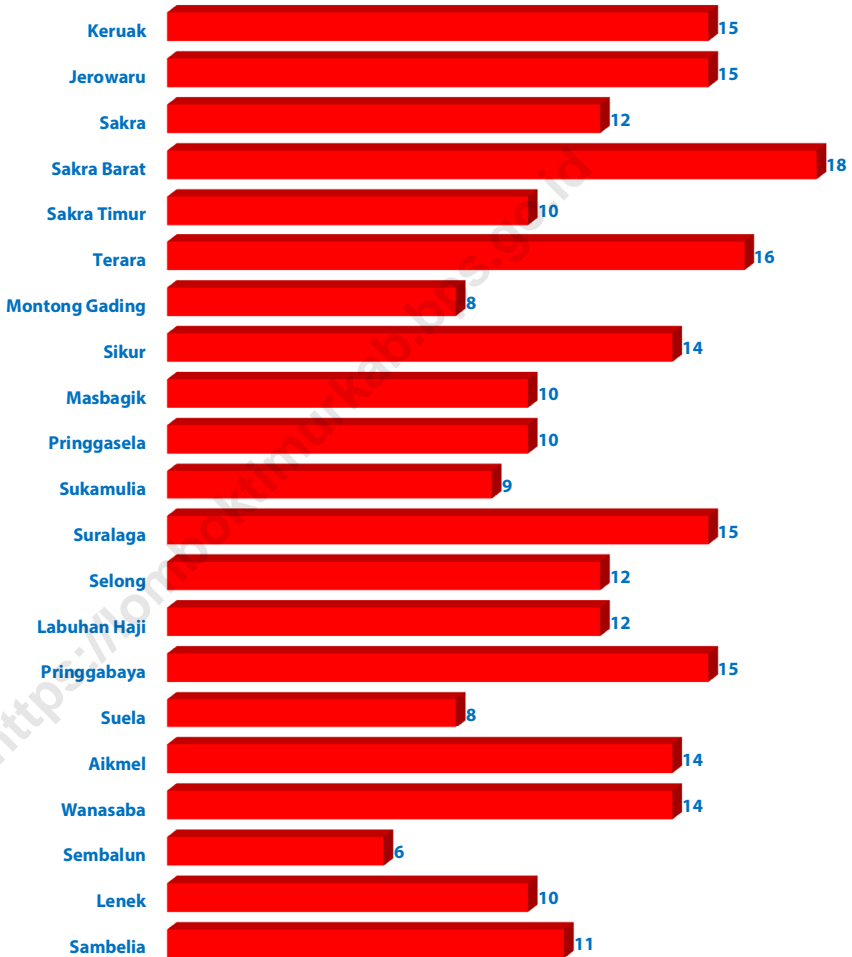
In 2019, total number of Lombok Timur Regency Civil Servants was 10,041 people consisting of 5,712 men and 4,329 women. As many as 1.76 percent of the total Civil Servants in Lombok Timur Regency the highest level of education is junior high school and below.

The Regional Revenue of Lombok Timur Regency in 2019 is about 2,697,138.68 million rupiahs consisting of Original Revenue 289.621,50 million rupiahs, Balance Funds 1,857,307.04 million rupiahs, and other Revenue 550.210,15 million rupiahs. It can be seen that the majority of Lombok timur Regency's revenue comes from DAU, reaching 68,86 percent of total regional income.

Lombok Timur Regency Regional Expenditure in 2019 is about 2,434,455.55 million rupiahs which consisted of Indirect Expenditure 1,402,067.25 million rupiahs and Direct Expenditure 1.032.388,30 million rupiahs.

Gambar 2.1
Figures

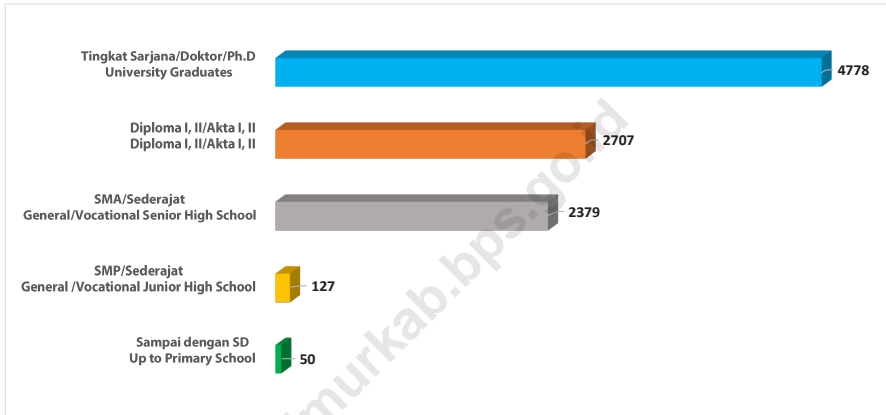
Jumlah Desa/Kelurahan Menurut Kecamatan di Kabupaten Lombok Timur, 2019
Number of Villages/Urban Villages by Subdistrict in Lombok Timur Regency, 2019



Sumber/Source : Peraturan Kepala Badan Pusat Statistik Nomor 1 Tahun 2020 Tanggal 5 Februari 2020 tentang perubahan atas Peraturan Kepala Badan Pusat Statistik Nomor 3 Tahun 2019 tentang kode dan nama wilayah kerja statistik tahun 2019/chief statistician regulation number 1/2020, february 5 2020, as a revision of chief statistician regulation number 3 of 2019 on code and name of regional level of data collection

Gambar 2.2
Figures

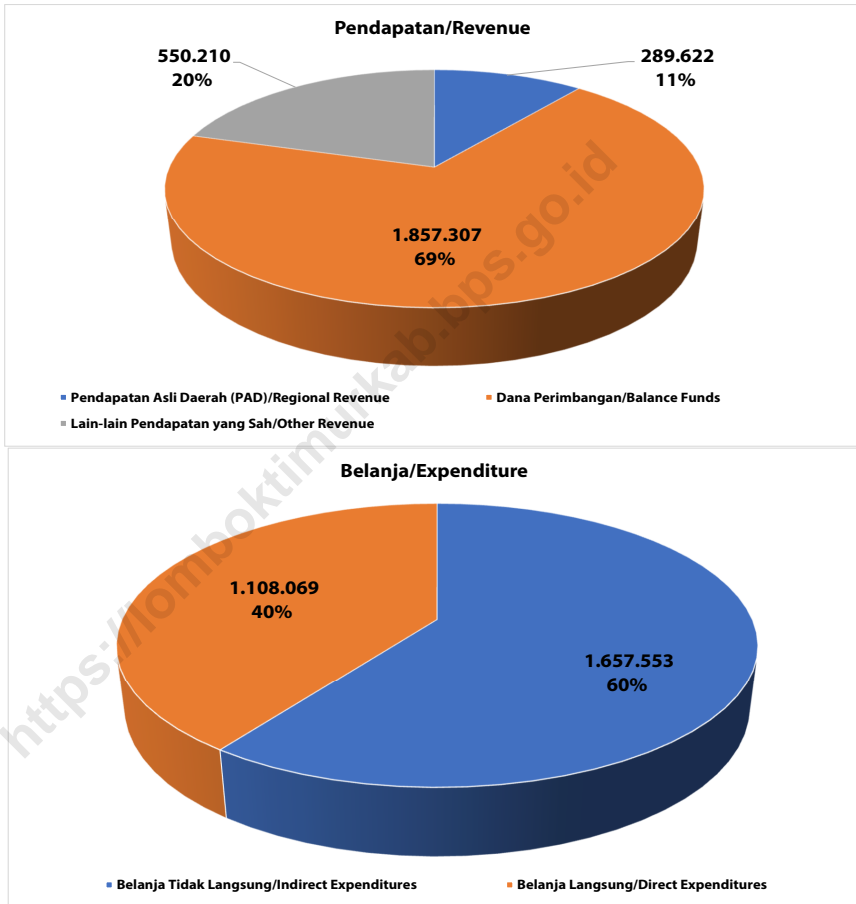
Jumlah Pegawai Negeri Sipil Menurut Tingkat Pendidikan Tertinggi yang Ditamatkan di Kabupaten Lombok Timur, Desember 2019
Number of Civil Servants by Educational Attainment in Lombok Timur Regency, December 2019



Sumber/Source : BPKSDM Kabupaten Lombok Timur / Regional Personnel and Human Resources Development Agency of Lombok Timur Regency

Gambar 2.3
Figures

Realisasi Pendapatan dan Belanja Pemerintah Kabupaten Lombok Timur (juta rupiah), 2019
Actual Government of Lombok Timur Regency Revenues and Expenditures (million rupiahs), 2019



Sumber/Source : Badan Pendapatan Daerah Kabupaten Lombok Timur / Regional Revenue Agency of Lombok Timur Regency

2.1 WILAYAH ADMINISTRATIF ADMINISTRATIVE AREA

Tabel 2.1.1 Jumlah Desa¹/Kelurahan Menurut Kecamatan di Kabupaten Lombok Timur, 2015–2019
Number of Villages¹/Urban Villages by Subdistrict in Lombok Timur Regency, 2015–2019

Kecamatan Subdistrict	2015	2016	2017	2018	2019
(1)	(2)	(3)	(4)	(5)	(6)
1. Keruak	15	15	15	15	15
2. Jerowaru	15	15	15	15	15
3. Sakra	12	12	12	12	12
4. Sakra Barat	18	18	18	18	18
5. Sakra Timur	10	10	10	10	10
6. Terara	16	16	16	16	16
7. Montong Gading	8	8	8	8	8
8. Sikur	14	14	14	14	14
9. Masbagik	10	10	10	10	10
10. Pringgasela	10	10	10	10	10
11. Sukamulia	9	9	9	9	9
12. Suralaga	15	15	15	15	15
13. Selong	12	12	12	12	12
14. Labuhan Haji	12	12	12	12	12
15. Pringgabaya	15	15	15	15	15
16. Suela	8	8	8	8	8
17. Aikmel	24	24	24	14	14
18. Wanasaba	14	14	14	14	14
19. Sembalun	6	6	6	6	6
20. Lenek	10	10
21. Sambelia	11	11	11	11	11
Lombok Timur	254	254	254	254	254

Catatan/Note: ¹Termasuk Unit Permukiman Transmigrasi (UPT)/Include Transmigration Settlement Unit

Sumber/Source: Peraturan Kepala Badan Pusat Statistik Nomor 1 Tahun 2020 Tanggal 5 Februari 2020 tentang perubahan atas Peraturan Kepala Badan Pusat Statistik Nomor 3 Tahun 2019 tentang kode dan nama wilayah kerja statistik tahun 2019/chief statistician regulation number 1/2020, february 5 2020, as a revision of chief statistician regulation number 3 of 2019 on code and name of regional level of data collection.

2.2 DEWAN PERWAKILAN RAKYAT DAERAH REGIONAL HOUSE OF REPRESENTATIVE

Tabel 2.2.1 Jumlah Anggota Dewan Perwakilan Rakyat Daerah Menurut Partai Politik dan Jenis Kelamin di Kabupaten Lombok Timur, 2019
Number of Representatives in The Regional House of Representative by Political Party and Sex in Lombok Timur Regency, 2019

Partai Politik <i>Political Parties</i>	Laki-laki <i>Male</i>	Perempuan <i>Female</i>	Jumlah <i>Total</i>
(1)	(2)	(3)	(4)
GERINDRA	5	-	5
DEMOKRAT	5	-	5
BERKARYA	1	-	1
HANURA	3	-	3
GOLKAR	5	-	5
NASDEM	3	1	4
PKS	5	-	5
PKB	4	-	4
PAN	5	-	5
PDIP	1	3	4
PKPI	1	-	1
PBB	2	1	3
PPP	5	-	5
JUMLAH / TOTAL	45	5	50

Catatan/Note: ...

Sumber/Source: Sekretariat DPRD Kabupaten Lombok Timur / *Regional House of Representative Secretariate of Lombok Timur Regency*

Tabel
Table 2.2.2

Jumlah Anggota Dewan Perwakilan Rakyat Daerah Menurut Partai Politik dan Tingkat Pendidikan di Kabupaten Lombok Timur, 2019
Number of Representatives in The Regional House of Representative by Political Party and Educational Level in Lombok Timur Regency, 2019

Partai Politik Political Party	SMA/Sederajat General/ Vocational Senior High School	Diploma Diploma	S1 Bachelor Degree	S2 Master Degree	Jumlah Total
(1)	(2)	(3)	(4)	(5)	(6)
GERINDRA	1	1	3	-	5
DEMOKRAT	-	-	3	2	5
BERKARYA	1	-	-	-	1
HANURA	1	1	1	-	3
GOLKAR	1	-	3	1	5
NASDEM	1	-	3	-	4
PKS	-	-	4	1	5
PKB	1	-	3	-	4
PAN	2	-	2	1	5
PDIP	3	-	1	-	4
PKPI	-	-	-	1	1
PBB	1	-	2	-	3
PPP	1	-	3	1	5
JUMLAH / TOTAL	13	2	28	7	50

Catatan/Note: ...

Sumber/Source: Sekretariat DPRD Kabupaten Lombok Timur / Regional House of Representative Secretariate of Lombok Timur Regency

Tabel
Table 2.2.3

Jumlah Anggota Dewan Perwakilan Rakyat Daerah Menurut Partai Politik dan Status Pernah menjabat Sebelumnya di Kabupaten Lombok Timur, 2019
Number of Representatives in The Regional House of Representative by Political Party and Incumbent Status in Lombok Timur Regency, 2019

Partai Politik Political Parties	Petahana Incumbent	Non Petahana Non Incumbent	Jumlah Total
(1)	(2)	(3)	(4)
GERINDRA	3	2	5
DEMOKRAT	4	1	5
BERKARYA	1	-	1
HANURA	1	2	3
GOLKAR	5	-	5
NASDEM	-	4	4
PKS	4	1	5
PKB	3	1	4
PAN	1	4	5
PDIP	2	2	4
PKPI	1	-	1
PBB	1	2	3
PPP	3	2	5
JUMLAH / TOTAL	29	21	50

Catatan/Note: 1. Petahana/*Incumbent* : Anggota DPRD yang pernah terpilih dan menjabat pada periode sebelumnya.
2. Non Petahana/*Non Incumbent* : Anggota DPRD yang belum pernah terpilih dan menjabat pada periode sebelumnya.

Sumber/Source: Sekretariat DPRD Kabupaten Lombok Timur / *Regional House of Representative Secretariate of Lombok Timur Regency*

2.3 SUMBER DAYA MANUSIA HUMAN RESOURCES

Tabel 2.3.1 Jumlah Kepala Desa Menurut Kecamatan dan Jenis Kelamin di Kabupaten Lombok Timur, 2019
Number of Village Chiefs by Subdistrict and Sex in Lombok Timur Regency, 2019

Kecamatan Subdistrict	Laki-laki Male	Perempuan Female	Jumlah Total
(1)	(2)	(3)	(4)
1. Keruak	15	-	15
2. Jerowaru	15	-	15
3. Sakra	12	-	12
4. Sakra Barat	18	-	18
5. Sakra Timur	10	-	10
6. Terara	16	-	16
7. Montong Gading	8	-	8
8. Sikur	14	-	14
9. Masbagik	10	-	10
10. Pringgasela	10	-	10
11. Sukamulia	9	-	9
12. Suralaga	15	-	15
13. Selong	1	-	1
14. Labuhan Haji	8	-	8
15. Pringgabaya	14	1	15
16. Suela	8	-	8
17. Aikmel	14	-	14
18. Wanasaba	14	-	14
19. Sembalun	6	-	6
20. Lenek	10	-	10
21. Sambelia	11	-	11
Lombok Timur	238	1	239

Catatan/Note: ...

Sumber/Source: Dinas Pengembangan Masyarakat dan Desa Kabupaten Lombok Timur / *Community and Village Empowerment Office of Lombok Timur Regency*

Tabel 2.3.2 Jumlah Anggota BPD Menurut Kecamatan dan Jenis Kelamin di Kabupaten Lombok Timur, 2019
Table Number of BPD's Member by Subdistrict and Sex in Lombok Timur Regency, 2019

Kecamatan Subdistrict	Laki-laki Male	Perempuan Female	Jumlah Total
(1)	(2)	(3)	(4)
1. Keruak	97	12	109
2. Jerowaru	92	11	103
3. Sakra	78	10	88
4. Sakra Barat	111	11	122
5. Sakra Timur	66	6	72
6. Terara	109	5	114
7. Montong Gading	62	2	64
8. Sikur	100	6	106
9. Masbagik	88	2	90
10. Pringgasela	66	8	74
11. Sukamulia	55	4	59
12. Suralaga	85	14	99
13. Selong	6	1	7
14. Labuhan Haji	55	3	58
15. Pringgabaya	102	11	113
16. Suela	56	6	62
17. Aikmel	91	11	102
18. Wanasaba	96	12	108
19. Sembalun	40	2	42
20. Lenek	61	7	68
21. Sambelia	57	10	67
Lombok Timur	1 573	154	1 727

Catatan/Note: ...

Sumber/Source: Dinas Pengembangan Masyarakat dan Desa Kabupaten Lombok Timur / Community and Village Empowerment Office of Lombok Timur Regency

Tabel 2.3.3
Table

Jumlah Kepala Desa Menurut Kecamatan dan Pendidikan Tertinggi yang Ditamatkan di Kabupaten Lombok Timur, 2019

Number of Village Chiefs by Subdistrict and Educational Attainment in Lombok Timur Regency, 2019

Kecamatan Subdistrict	Tidak Tamat SD Not Graduated from Primary School	SD Primary School	SMP Junior High School	SMA Senior High School
(1)	(2)	(3)	(4)	(5)
1. Keruak	-	-	-	11
2. Jerowaru	-	-	-	8
3. Sakra	-	-	-	9
4. Sakra Barat	-	-	-	9
5. Sakra Timur	-	-	-	10
6. Terara	-	-	-	14
7. Montong Gading	-	-	-	5
8. Sikur	-	-	-	6
9. Masbagik	-	-	-	6
10. Pringgasela	-	-	-	7
11. Sukamulia	-	-	-	2
12. Suralaga	-	-	-	9
13. Selong	-	-	-	0
14. Labuhan Haji	-	-	-	3
15. Pringgabaya	-	-	-	13
16. Suela	-	-	-	6
17. Aikmel	-	-	-	7
18. Wanasaba	-	-	-	10
19. Sembalun	-	-	-	6
20. Lenek	-	-	-	6
21. Sambelia	-	-	-	9
Lombok Timur	-	-	-	156

Lanjutan Tabel/*Continued Table 2.3.3*

Kecamatan <i>Subdistrict</i>	DI-DIII <i>Diploma I-III</i>	S1/S2/S3 <i>University Graduates</i>	Jumlah <i>Total</i>
(1)	(5)	(6)	(7)
1. Keruak	-	4	15
2. Jerowaru	-	7	15
3. Sakra	-	3	12
4. Sakra Barat	2	7	18
5. Sakra Timur	-	-	10
6. Terara	1	1	16
7. Montong Gading	-	3	8
8. Sikur	1	7	14
9. Masbagik	1	3	10
10. Pringgasela	-	3	10
11. Sukamulia	1	6	9
12. Suralaga	1	5	15
13. Selong	-	1	1
14. Labuhan Haji	-	5	8
15. Pringgabaya	-	2	15
16. Suela	-	2	8
17. Aikmel	1	6	14
18. Wanasaba	1	3	14
19. Sembalun	-	-	6
20. Lenek	1	3	10
21. Sambelia	-	2	11
Lombok Timur	10	73	239

Catatan/*Note*: ...Sumber/*Source*: Dinas Pengembangan Masyarakat dan Desa Kabupaten Lombok Timur / *Community and Village Empowerment Office of Lombok Timur Regency*

Tabel 2.3.4
Table

Jumlah Staf Desa/Kelurahan Menurut Kecamatan dan Jenis Kelamin di Kabupaten Lombok Timur, 2019
Number of Village/Urban Village Office Staffs by Subdistrict and Sex in Lombok Timur Regency, 2019

Kecamatan <i>Subdistrict</i>	Kasi dan Kaur <i>Affairs Chief</i>		Jumlah <i>Total</i>
	Laki-laki <i>Male</i>	Perempuan <i>Female</i>	
(1)	(2)	(3)	(4)
1. Keruak	69	21	90
2. Jerowaru	82	8	90
3. Sakra	46	26	72
4. Sakra Barat	87	21	108
5. Sakra Timur	49	11	60
6. Terara	77	19	96
7. Montong Gading	38	10	48
8. Sikur	68	16	84
9. Masbagik	48	12	60
10. Pringgasela	51	9	60
11. Sukamulia	42	12	54
12. Suralaga	59	31	90
13. Selong	4	2	6
14. Labuhan Haji	40	8	48
15. Pringgabaya	67	23	90
16. Suela	42	6	48
17. Aikmel	65	19	84
18. Wanasaba	69	15	84
19. Sembalun	31	5	36
20. Lenek	48	12	60
21. Sambelia	48	18	66
Lombok Timur	1 130	304	1 434

Lanjutan Tabel/*Continued Table 2.3.4*

Kecamatan <i>Subdistrict</i>	Staf Lainnya <i>Others Staff</i>		Jumlah <i>Total</i>
	Laki-laki <i>Male</i>	Perempuan <i>Female</i>	
(1)	(5)	(6)	(7)
1. Keruak	1	5	6
2. Jerowaru	5	1	6
3. Sakra	9	4	13
4. Sakra Barat	9	4	13
5. Sakra Timur	8	2	10
6. Terara	15	4	19
7. Montong Gading	17	3	20
8. Sikur	16	11	27
9. Masbagik	10	2	12
10. Pringgasea	-	-	-
11. Sukamulia	3	-	3
12. Suralaga	8	3	11
13. Selong	-	-	-
14. Labuhan Haji	8	4	12
15. Pringgabaya	10	5	15
16. Suela	6	-	6
17. Aikmel	7	2	9
18. Wanasaba	16	-	16
19. Sembalun	-	-	-
20. Lenek	8	2	10
21. Sambelia	9	6	15
Lombok Timur	165	58	223

Catatan/*Note*: ...Sumber/*Source*: Dinas Pengembangan Masyarakat dan Desa Kabupaten Lombok Timur / *Community and Village Empowerment Office of Lombok Timur Regency*

Tabel 2.3.5
Table

Jumlah Sekretaris Desa Menurut Kecamatan dan Jenis Kelamin di Kabupaten Lombok Timur, 2019
Number of Village Secretaries by Subdistrict and Sex in Lombok Timur Regency, 2019

Kecamatan Subdistrict	Laki-laki Male	Perempuan Female	Jumlah Total
(1)	(2)	(3)	(4)
1. Keruak	15	-	15
2. Jerowaru	15	-	15
3. Sakra	11	1	12
4. Sakra Barat	16	2	18
5. Sakra Timur	10	-	10
6. Terara	16	-	16
7. Montong Gading	8	-	8
8. Sikur	14	-	14
9. Masbagik	10	-	10
10. Pringgasela	10	-	10
11. Sukamulia	9	-	9
12. Suralaga	15	-	15
13. Selong	1	-	1
14. Labuhan Haji	7	1	8
15. Pringgabaya	14	1	15
16. Suela	8	-	8
17. Aikmel	14	-	14
18. Wanasaba	14	-	14
19. Sembalun	6	-	6
20. Lenek	9	1	10
21. Sambelia	11	-	11
Lombok Timur	233	6	239

Catatan/Note: ...

Sumber/Source: Dinas Pengembangan Masyarakat dan Desa Kabupaten Lombok Timur / Community and Village Empowerment Office of Lombok Timur Regency

Tabel 2.3.6
Table

Jumlah Pegawai pada Instansi Vertikal Menurut Instansi dan Golongan di Kabupaten Lombok Timur, 2019
Number of Employees in Vertical Institutions by Institution and Range in Lombok Timur Regency, 2019

Instansi <i>Institution</i>	Jenis Kelamin <i>Sex</i>	Golongan <i>Range</i>	
		I	II
(1)	(2)	(3)	(4)
1. Kejaksaan Negeri Selong <i>Selong Public Attorney Office</i>	Laki-laki / <i>Male</i>
	Perempuan / <i>Female</i>
	Jumlah / <i>Total</i>
2. Badan Pusat Statistik Kabupaten Lombok Timur <i>Statistic of Lombok Timur Regency</i>	Laki-laki / <i>Male</i>	-	4
	Perempuan / <i>Female</i>	-	5
	Jumlah / <i>Total</i>	-	9
3. Kantor Kementerian Agama Kabupaten Lombok Timur <i>Religious Affairs Office of Lombok Timur Regency</i>	Laki-laki / <i>Male</i>
	Perempuan / <i>Female</i>
	Jumlah / <i>Total</i>
4. Pengadilan Negeri Selong <i>Selong State Court</i>	Laki-laki / <i>Male</i>
	Perempuan / <i>Female</i>
	Jumlah / <i>Total</i>
5. Pengadilan Agama Selong <i>Selong Religion Court</i>	Laki-laki / <i>Male</i>	1	2
	Perempuan / <i>Female</i>	-	-
	Jumlah / <i>Total</i>	1	2
6. Rumah Tahanan Negara Kelas IIB Selong <i>Selong Detention Center</i>	Laki-laki / <i>Male</i>	-	27
	Perempuan / <i>Female</i>	-	4
	Jumlah / <i>Total</i>	-	31
7. Badan Pertanahan Nasional Kabupaten Lombok Timur <i>National Land Agency of Lombok Timur Regency</i>	Laki-laki / <i>Male</i>
	Perempuan / <i>Female</i>
	Jumlah / <i>Total</i>

Lanjutan Tabel/*Continued Table 2.3.6*

Instansi <i>Institution</i>	Jenis Kelamin <i>Sex</i>	Golongan <i>Range</i>	
		III	IV
(1)	(2)	(5)	(6)
1. Kejaksaan Negeri Selong <i>Selong Public Attorney Office</i>	Laki-laki / <i>Male</i>
	Perempuan / <i>Female</i>
	Jumlah / <i>Total</i>
2. Badan Pusat Statistik Kabupaten Lombok Timur <i>Statistic of Lombok Timur Regency</i>	Laki-laki / <i>Male</i>	18	1
	Perempuan / <i>Female</i>	9	0
	Jumlah / <i>Total</i>	27	1
3. Kantor Kementerian Agama Kabupaten Lombok Timur <i>Religious Affairs Office of Lombok Timur Regency</i>	Laki-laki / <i>Male</i>
	Perempuan / <i>Female</i>
	Jumlah / <i>Total</i>
4. Pengadilan Negeri Selong <i>Selong State Court</i>	Laki-laki / <i>Male</i>
	Perempuan / <i>Female</i>
	Jumlah / <i>Total</i>
5. Pengadilan Agama Selong <i>Selong Religion Court</i>	Laki-laki / <i>Male</i>	27	5
	Perempuan / <i>Female</i>	15	-
	Jumlah / <i>Total</i>	42	5
6. Rumah Tahanan Negara Kelas IIB Selong <i>Selong Detention Center</i>	Laki-laki / <i>Male</i>	34	-
	Perempuan / <i>Female</i>	7	-
	Jumlah / <i>Total</i>	41	-
7. Badan Pertanahan Nasional Kabupaten Lombok Timur <i>National Land Agency of Lombok Timur Regency</i>	Laki-laki / <i>Male</i>
	Perempuan / <i>Female</i>
	Jumlah / <i>Total</i>

Lanjutan Tabel/*Continued Table 2.3.6*

Instansi Institution	Jenis Kelamin Sex	Non Golongan Non Range	Jumlah Total
(1)	(2)	(7)	(8)
1. Kejaksaan Negeri Selong <i>Selong Public Attorney Office</i>	Laki-laki / <i>Male</i>
	Perempuan / <i>Female</i>
	Jumlah / <i>Total</i>
2. Badan Pusat Statistik Kabupaten Lombok Timur <i>Statistic of Lombok Timur Regency</i>	Laki-laki / <i>Male</i>	4	27
	Perempuan / <i>Female</i>	-	14
	Jumlah / <i>Total</i>	4	41
3. Kantor Kementerian Agama Kabupaten Lombok Timur <i>Religious Affairs Office of Lombok Timur Regency</i>	Laki-laki / <i>Male</i>
	Perempuan / <i>Female</i>
	Jumlah / <i>Total</i>
4. Pengadilan Negeri Selong <i>Selong State Court</i>	Laki-laki / <i>Male</i>
	Perempuan / <i>Female</i>
	Jumlah / <i>Total</i>
5. Pengadilan Agama Selong <i>Selong Religion Court</i>	Laki-laki / <i>Male</i>	3	38
	Perempuan / <i>Female</i>	6	21
	Jumlah / <i>Total</i>	9	59
6. Rumah Tahanan Negara Kelas IIB Selong <i>Selong Detention Center</i>	Laki-laki / <i>Male</i>	-	61
	Perempuan / <i>Female</i>	-	11
	Jumlah / <i>Total</i>	-	72
7. Badan Pertanahan Nasional Kabupaten Lombok Timur <i>National Land Agency of Lombok Timur Regency</i>	Laki-laki / <i>Male</i>
	Perempuan / <i>Female</i>
	Jumlah / <i>Total</i>

Catatan/Note: ...

Sumber/Source: Masing-masing Institusi / *Each Institution*

Tabel 2.3.7
Table

Jumlah Pegawai pada Instansi Vertikal Menurut Instansi dan Eselon di Kabupaten Lombok Timur, 2019
Number of Employees in Vertical Institutions by Institution and Echelon in Lombok Timur Regency, 2019

Instansi <i>Institution</i>	Jenis Kelamin <i>Sex</i>	Eselon <i>Echelon</i>		
		I	II	III
(1)	(2)	(3)	(4)	(5)
1. Kejaksaan Negeri Selong <i>Selong Public Attorney Office</i>	Laki-laki / <i>Male</i>
	Perempuan / <i>Female</i>
	Jumlah / <i>Total</i>
2. Badan Pusat Statistik Kabupaten Lombok Timur <i>Statistic of Lombok Timur Regency</i>	Laki-laki / <i>Male</i>	-	-	1
	Perempuan / <i>Female</i>	-	-	-
	Jumlah / <i>Total</i>	-	-	1
3. Kantor Kementerian Agama Kabupaten Lombok Timur <i>Religious Affairs Office of Lombok Timur Regency</i>	Laki-laki / <i>Male</i>
	Perempuan / <i>Female</i>
	Jumlah / <i>Total</i>
4. Pengadilan Negeri Selong <i>Selong State Court</i>	Laki-laki / <i>Male</i>
	Perempuan / <i>Female</i>
	Jumlah / <i>Total</i>
5. Pengadilan Agama Selong <i>Selong Religion Court</i>	Laki-laki / <i>Male</i>	-	-	-
	Perempuan / <i>Female</i>	-	-	-
	Jumlah / <i>Total</i>	-	-	-
6. Rumah Tahanan Negara Kelas IIB Selong <i>Selong Detention Center</i>	Laki-laki / <i>Male</i>
	Perempuan / <i>Female</i>
	Jumlah / <i>Total</i>
7. Badan Pertanahan Nasional Kabupaten Lombok Timur <i>National Land Agency of Lombok Timur Regency</i>	Laki-laki / <i>Male</i>
	Perempuan / <i>Female</i>
	Jumlah / <i>Total</i>

Lanjutan Tabel/Continued Table 2.3.7

Instansi <i>Institution</i>	Jenis Kelamin <i>Sex</i>	Eselon <i>Echelon</i>	
		IV	V
(1)	(2)	(6)	(7)
1. Kejaksaan Negeri Selong <i>Selong Public Attorney Office</i>	Laki-laki / <i>Male</i>
	Perempuan / <i>Female</i>
	Jumlah / <i>Total</i>
2. Badan Pusat Statistik Kabupaten Lombok Timur <i>Statistic of Lombok Timur Regency</i>	Laki-laki / <i>Male</i>	4	-
	Perempuan / <i>Female</i>	2	-
	Jumlah / <i>Total</i>	6	-
3. Kantor Kementerian Agama Kabupaten Lombok Timur <i>Religious Affairs Office of Lombok Timur Regency</i>	Laki-laki / <i>Male</i>
	Perempuan / <i>Female</i>
	Jumlah / <i>Total</i>
4. Pengadilan Negeri Selong <i>Selong State Court</i>	Laki-laki / <i>Male</i>
	Perempuan / <i>Female</i>
	Jumlah / <i>Total</i>
5. Pengadilan Agama Selong <i>Selong Religion Court</i>	Laki-laki / <i>Male</i>	1	-
	Perempuan / <i>Female</i>	2	-
	Jumlah / <i>Total</i>	3	-
6. Rumah Tahanan Negara Kelas IIB Selong <i>Selong Detention Center</i>	Laki-laki / <i>Male</i>
	Perempuan / <i>Female</i>
	Jumlah / <i>Total</i>
7. Badan Pertanahan Nasional Kabupaten Lombok Timur <i>National Land Agency of Lombok Timur Regency</i>	Laki-laki / <i>Male</i>
	Perempuan / <i>Female</i>
	Jumlah / <i>Total</i>

Lanjutan Tabel/*Continued Table 2.3.7*

Instansi Institution	Jenis Kelamin Sex	Non Eselon Non Echelon	Jumlah Total
(1)	(2)	(8)	(9)
1. Kejaksaan Negeri Selong <i>Selong Public Attorney Office</i>	Laki-laki / <i>Male</i>
	Perempuan / <i>Female</i>
	Jumlah / <i>Total</i>
2. Badan Pusat Statistik Kabupaten Lombok Timur <i>Statistic of Lombok Timur Regency</i>	Laki-laki / <i>Male</i>	22	27
	Perempuan / <i>Female</i>	12	14
	Jumlah / <i>Total</i>	34	41
3. Kantor Kementerian Agama Kabupaten Lombok Timur <i>Religious Affairs Office of Lombok Timur Regency</i>	Laki-laki / <i>Male</i>
	Perempuan / <i>Female</i>
	Jumlah / <i>Total</i>
4. Pengadilan Negeri Selong <i>Selong State Court</i>	Laki-laki / <i>Male</i>
	Perempuan / <i>Female</i>
	Jumlah / <i>Total</i>
5. Pengadilan Agama Selong <i>Selong Religion Court</i>	Laki-laki / <i>Male</i>	-	1
	Perempuan / <i>Female</i>	-	2
	Jumlah / <i>Total</i>	-	3
6. Rumah Tahanan Negara Kelas IIB Selong <i>Selong Detention Center</i>	Laki-laki / <i>Male</i>
	Perempuan / <i>Female</i>
	Jumlah / <i>Total</i>
7. Badan Pertanahan Nasional Kabupaten Lombok Timur <i>National Land Agency of Lombok Timur Regency</i>	Laki-laki / <i>Male</i>
	Perempuan / <i>Female</i>
	Jumlah / <i>Total</i>

Catatan/*Note*: ...Sumber/*Source*: Masing-masing Institusi / *Each Institution*

Tabel 2.3.8
Table

Jumlah Pegawai pada Instansi Vertikal Menurut Instansi dan Tingkat Pendidikan di Kabupaten Lombok Timur , 2019

Number of Employees in Vertical Institutions by Institution and Educational Level in Lombok Timur Regency, 2019

Instansi <i>Institution</i>	Jenis Kelamin <i>Sex</i>	Tingkat Pendidikan <i>Educational Level</i>	
		Tidak Tamat SD <i>Not Graduated from Primary School</i>	SD <i>Primary School</i>
(1)	(2)	(3)	(4)
1. Kejaksaan Negeri Selong <i>Selong Public Attorney Office</i>	Laki-laki / <i>Male</i>
	Perempuan / <i>Female</i>
	Jumlah / <i>Total</i>
2. Badan Pusat Statistik Kabupaten Lombok Timur <i>Statistic of Lombok Timur Regency</i>	Laki-laki / <i>Male</i>	-	-
	Perempuan / <i>Female</i>	-	-
	Jumlah / <i>Total</i>	-	-
3. Kantor Kememterian Agama Kabupaten Lombok Timur <i>Religious Affairs Office of Lombok Timur Regency</i>	Laki-laki / <i>Male</i>
	Perempuan / <i>Female</i>
	Jumlah / <i>Total</i>
4. Pengadilan Negeri Selong <i>Selong State Court</i>	Laki-laki / <i>Male</i>
	Perempuan / <i>Female</i>
	Jumlah / <i>Total</i>
5. Pengadilan Agama Selong <i>Selong Religion Court</i>	Laki-laki / <i>Male</i>	-	-
	Perempuan / <i>Female</i>	-	-
	Jumlah / <i>Total</i>	-	-
6. Rumah Tahanan Negara Kelas IIB Selong <i>Selong Detention Center</i>	Laki-laki / <i>Male</i>
	Perempuan / <i>Female</i>
	Jumlah / <i>Total</i>
7. Badan Pertanahan Nasional Kabupaten Lombok Timur <i>National Land Agency of Lombok Timur Regency</i>	Laki-laki / <i>Male</i>
	Perempuan / <i>Female</i>
	Jumlah / <i>Total</i>

Lanjutan Tabel/*Continued Table 2.3.8*

Instansi <i>Institution</i>	Jenis Kelamin <i>Sex</i>	Tingkat Pendidikan <i>Educational Level</i>	
		SMP/Sederajat <i>General/ Vocational Junior High School</i>	SMA/Sederajat <i>General/ Vocational Senior High School</i>
(1)	(2)	(5)	(6)
1. Kejaksaan Negeri Selong <i>Selong Public Attorney Office</i>	Laki-laki / <i>Male</i>
	Perempuan / <i>Female</i>
	Jumlah / <i>Total</i>
2. Badan Pusat Statistik Kabupaten Lombok Timur <i>Statistic of Lombok Timur Regency</i>	Laki-laki / <i>Male</i>	-	10
	Perempuan / <i>Female</i>	-	5
	Jumlah / <i>Total</i>	-	15
3. Kantor Kementerian Agama Kabupaten Lombok Timur <i>Religious Affairs Office of Lombok Timur Regency</i>	Laki-laki / <i>Male</i>
	Perempuan / <i>Female</i>
	Jumlah / <i>Total</i>
4. Pengadilan Negeri Selong <i>Selong State Court</i>	Laki-laki / <i>Male</i>
	Perempuan / <i>Female</i>
	Jumlah / <i>Total</i>
5. Pengadilan Agama Selong <i>Selong Religion Court</i>	Laki-laki / <i>Male</i>	2	4
	Perempuan / <i>Female</i>	-	-
	Jumlah / <i>Total</i>	2	4
6. Rumah Tahanan Negara Kelas IIB Selong <i>Selong Detention Center</i>	Laki-laki / <i>Male</i>
	Perempuan / <i>Female</i>
	Jumlah / <i>Total</i>
7. Badan Pertanahan Nasional Kabupaten Lombok Timur <i>National Land Agency of Lombok Timur Regency</i>	Laki-laki / <i>Male</i>
	Perempuan / <i>Female</i>
	Jumlah / <i>Total</i>

Lanjutan Tabel/*Continued Table 2.3.8*

Instansi <i>Institution</i>	Jenis Kelamin <i>Sex</i>	Tingkat Pendidikan <i>Educational Level</i>	
		DI-DIII <i>Diploma I-III</i>	DIV/S1 <i>Bachelor</i>
(1)	(2)	(7)	(8)
1. Kejaksaan Negeri Selong <i>Selong Public Attorney Office</i>	Laki-laki / <i>Male</i>
	Perempuan / <i>Female</i>
	Jumlah / <i>Total</i>
2. Badan Pusat Statistik Kabupaten Lombok Timur <i>Statistic of Lombok Timur Regency</i>	Laki-laki / <i>Male</i>	-	16
	Perempuan / <i>Female</i>	1	8
	Jumlah / <i>Total</i>	1	24
3. Kantor Kememterian Agama Kabupaten Lombok Timur <i>Religious Affairs Office of Lombok Timur Regency</i>	Laki-laki / <i>Male</i>
	Perempuan / <i>Female</i>
	Jumlah / <i>Total</i>
4. Pengadilan Negeri Selong <i>Selong State Court</i>	Laki-laki / <i>Male</i>
	Perempuan / <i>Female</i>
	Jumlah / <i>Total</i>
5. Pengadilan Agama Selong <i>Selong Religion Court</i>	Laki-laki / <i>Male</i>	-	25
	Perempuan / <i>Female</i>	1	13
	Jumlah / <i>Total</i>	1	37
6. Rumah Tahanan Negara Kelas IIB Selong <i>Selong Detention Center</i>	Laki-laki / <i>Male</i>
	Perempuan / <i>Female</i>
	Jumlah / <i>Total</i>
7. Badan Pertanahan Nasional Kabupaten Lombok Timur <i>National Land Agency of Lombok Timur Regency</i>	Laki-laki / <i>Male</i>
	Perempuan / <i>Female</i>
	Jumlah / <i>Total</i>

Lanjutan Tabel/*Continued Table 2.3.8*

Instansi <i>Institution</i>	Jenis Kelamin <i>Sex</i>	Tingkat Pendidikan <i>Educational Level</i>
		S2/S3 <i>Master/Doctor</i>
(1)	(2)	(9)
1. Kejaksaan Negeri Selong <i>Selong Public Attorney Office</i>	Laki-laki / <i>Male</i>	...
	Perempuan / <i>Female</i>	...
	Jumlah / <i>Total</i>	...
2. Badan Pusat Statistik Kabupaten Lombok Timur <i>Statistic of Lombok Timur Regency</i>	Laki-laki / <i>Male</i>	1
	Perempuan / <i>Female</i>	-
	Jumlah / <i>Total</i>	1
3. Kantor Kememterian Agama Kabupaten Lombok Timur <i>Religious Affairs Office of Lombok Timur Regency</i>	Laki-laki / <i>Male</i>	...
	Perempuan / <i>Female</i>	...
	Jumlah / <i>Total</i>	...
4. Pengadilan Negeri Selong <i>Selong State Court</i>	Laki-laki / <i>Male</i>	...
	Perempuan / <i>Female</i>	...
	Jumlah / <i>Total</i>	...
5. Pengadilan Agama Selong <i>Selong Religion Court</i>	Laki-laki / <i>Male</i>	4
	Perempuan / <i>Female</i>	1
	Jumlah / <i>Total</i>	5
6. Rumah Tahanan Negara Kelas IIB Selong <i>Selong Detention Center</i>	Laki-laki / <i>Male</i>	...
	Perempuan / <i>Female</i>	...
	Jumlah / <i>Total</i>	...
7. Badan Pertanahan Nasional Kabupaten Lombok Timur <i>National Land Agency of Lombok Timur Regency</i>	Laki-laki / <i>Male</i>	...
	Perempuan / <i>Female</i>	...
	Jumlah / <i>Total</i>	...

Catatan/*Note*: ...Sumber/*Source*: Masing-masing Institusi / *Each Institution*

Tabel 2.3.9
Table

Jumlah Pegawai pada Instansi Vertikal Menurut Instansi dan Jenis Jabatan di Kabupaten Lombok Timur, 2019
Number of Employees in Vertical Institutions by Institution and Occupation in Lombok Timur Regency, 2019

Instansi <i>Institution</i>	Jenis Kelamin <i>Sex</i>	Jenis Jabatan <i>Occupation</i>		
		Fungsional <i>Functional</i>	Struktural <i>Structural</i>	Jumlah <i>Total</i>
(1)	(2)	(3)	(4)	(5)
1. Kejaksaan Negeri Selong <i>Selong Public Attorney Office</i>	Laki-laki / <i>Male</i>
	Perempuan / <i>Female</i>
	Jumlah / <i>Total</i>
2. Badan Pusat Statistik Kabupaten Lombok Timur <i>Statistic of Lombok Timur Regency</i>	Laki-laki / <i>Male</i>	18	5	23
	Perempuan / <i>Female</i>	12	2	14
	Jumlah / <i>Total</i>	30	7	37
3. Kantor Kementerian Agama Kabupaten Lombok Timur <i>Religious Affairs Office of Lombok Timur Regency</i>	Laki-laki / <i>Male</i>
	Perempuan / <i>Female</i>
	Jumlah / <i>Total</i>
4. Pengadilan Negeri Selong <i>Selong State Court</i>	Laki-laki / <i>Male</i>
	Perempuan / <i>Female</i>
	Jumlah / <i>Total</i>
5. Pengadilan Agama Selong <i>Selong Religion Court</i>	Laki-laki / <i>Male</i>	27	3	30
	Perempuan / <i>Female</i>	12	2	14
	Jumlah / <i>Total</i>	39	5	44
6. Rumah Tahanan Negara Kelas IIB Selong <i>Selong Detention Center</i>	Laki-laki / <i>Male</i>
	Perempuan / <i>Female</i>
	Jumlah / <i>Total</i>
7. Badan Pertanahan Nasional Kabupaten Lombok Timur <i>National Land Agency of Lombok Timur Regency</i>	Laki-laki / <i>Male</i>
	Perempuan / <i>Female</i>
	Jumlah / <i>Total</i>

Catatan/Note: ...

Sumber/Source: Masing-masing Institusi / *Each Institution*

Tabel
Table 2.3.10

Jumlah Pegawai Negeri Sipil Menurut Jabatan dan Jenis Kelamin di Kabupaten Lombok Timur, Desember 2018 dan Desember 2019
Number of Civil Servants by Occupation and Sex in Lombok Timur Regency, December 2018 and December 2019

Jabatan <i>Occupation</i>	2018		Jumlah <i>Total</i>
	Laki-laki <i>Male</i>	Perempuan <i>Female</i>	
(1)	(2)	(3)	(4)
Fungsional Tertentu <i>Specific Functional</i>	3 656	3600	7 256
Fungsional Umum <i>Staf General Functional</i>	1 633	546	2 179
Struktural/Structural	773	184	957
Eselon V/5 th Echelon	-	-	-
Eselon IV/4 th Echelon	560	161	721
Eselon III/3 rd Echelon	177	21	198
Eselon II/2 nd Echelon	36	2	38
Eselon I/1 st Echelon	0	0	0
Jumlah/Total	6 062	4 330	10 392

Lanjutan Tabel/Continued Table 2.3.10

Jabatan <i>Occupation</i>	2019		Jumlah <i>Total</i>
	Laki-laki <i>Male</i>	Perempuan <i>Female</i>	
(1)	(5)	(6)	(7)
Fungsional Tertentu <i>Specific Functional</i>	3 475	3 619	7 094
Fungsional Umum <i>Staf General Functional</i>	1 407	481	1 888
Struktural/Structural	830	229	1 059
Eselon V/5 th Echelon	-	-	-
Eselon IV/4 th Echelon	623	205	828
Eselon III/3 rd Echelon	175	19	194
Eselon II/2 nd Echelon	32	5	37
Eselon I/1 st Echelon	-	-	-
Jumlah/Total	5 712	4 329	10 041

Catatan/Note:

...

Sumber/Source: BPKSDM Kabupaten Lombok Timur / *Regional Personnel and Human Resources Development Agency of Lombok Timur Regency*

Tabel
Table 2.3.11

Jumlah Pegawai Negeri Sipil Menurut Tingkat Pendidikan dan Jenis Kelamin di Kabupaten Lombok Timur Desember 2018 dan Desember 2019
Number of Civil Servants by Educational Level and Sex in Lombok Timur Regency, December 2018 and December 2019

Tingkat Pendidikan <i>Educational Level</i>	2018		
	Laki-laki <i>Male</i>	Perempuan <i>Female</i>	Jumlah <i>Total</i>
(1)	(2)	(3)	(4)
Sampai dengan SD <i>Up to Primary School</i>	55	7	62
SMP/Sederajat <i>General/Vocational Junior High School</i>	144	9	153
SMA/Sederajat <i>General/Vocational Senior High School</i>	1 884	1 055	2 939
Diploma I, II/Akta I, II <i>Diploma I, II/Akta I, II</i>	1 185	1 791	2 976
Diploma III/Akta III/Sarjana Muda <i>Diploma III/Akta III/Associate Degree</i>	-	-	-
Tingkat Sarjana/Doktor/Ph.D <i>University Graduates</i>	2 793	1 469	4 262
Jumlah/Total	6 061	4 331	10 392

Lanjutan Tabel/Continued Table 2.3.11

Tingkat Pendidikan <i>Educational Level</i>	2019		
	Laki-laki <i>Male</i>	Perempuan <i>Female</i>	Jumlah <i>Total</i>
(1)	(2)	(3)	(4)
Sampai dengan SD <i>Up to Primary School</i>	43	7	50
SMP/Sederajat <i>General /Vocational Junior High School</i>	120	7	127
SMA/Sederajat <i>General/Vocational Senior High School</i>	1 492	887	2 379
Diploma I, II/Akta I, II <i>Diploma I, II/Akta I, II</i>	1 024	1 683	2 707
Diploma III/Akta III/Sarjana Muda <i>Diploma III/Akta III/Associate Degree</i>	-	-	-
Tingkat Sarjana/Doktor/Ph.D <i>University Graduates</i>	3 033	1 745	4 778
Jumlah/Total	5 712	4 329	10 041

Catatan/Note: ...

Sumber/Source: BPKSDM Kabupaten Lombok Timur / Regional Personnel and Human Resources Development Agency of Lombok Timur Regency

Tabel
Table 2.3.12

Jumlah Pegawai Negeri Sipil Menurut Tingkat Kepangkatan dan Jenis Kelamin di Kabupaten Lombok Timur, Desember 2018 dan Desember 2019
Number of Civil Servants by Hierarchy and Sex in Lombok Timur Regency, December 2018 and December 2019

Pangkat/Golongan/Ruang <i>Hierarchy</i>	2018		
	Laki-laki <i>Male</i>	Perempuan <i>Female</i>	Jumlah <i>Total</i>
(1)	(2)	(3)	(4)
1. I/A (Juru Muda)	1	0	1
2. I/B (Juru Muda Tingkat I)	11	0	11
3. I/C (Juru)	20	5	25
4. I/D (Juru Tingkat I)	26	3	29
Golongan I/Range I	58	8	66
5. II/A (Pengatur Muda)	78	16	94
6. II/B (Pengatur Muda Tingkat I)	280	175	455
7. II/C (Pengatur)	616	352	968
8. II/D (Pengatur Tingkat I)	172	161	333
Golongan II/Range II	1 146	704	1 850
9. III/A (Penata Muda)	666	690	1 356
10. III/B (Penata Muda Tingkat I)	571	521	1 092
11. III/C (Penata)	587	418	1 005
12. III/D (Penata Tingkat I)	810	486	1 296
Golongan III/Range III	2 634	2 115	4 749
13. IV/A (Pembina)	1 982	1 452	3 434
14. IV/B (Pembina Tingkat I)	197	45	242
15. IV/C (Pembina Utama Muda)	44	7	51
16. IV/D (Pembina Utama Madya)	0	0	0
17. IV/E (Pembina Utama)	0	0	0
Golongan IV/Range IV	2 223	1 504	3 727
Jumlah/Total	6 061	4 331	10 392

Lanjutan Tabel/*Continued Table 2.3.12*

Pangkat/Golongan/Ruang <i>Hierarchy</i>	2019		
	Laki-laki <i>Male</i>	Perempuan <i>Female</i>	Jumlah <i>Total</i>
(1)	(5)	(6)	(7)
1. I/A (Juru Muda)	0	0	0
2. I/B (Juru Muda Tingkat I)	12	1	13
3. I/C (Juru)	13	3	16
4. I/D (Juru Tingkat I)	23	3	26
Golongan I/Range I	48	7	55
5. II/A (Pengatur Muda)	58	14	72
6. II/B (Pengatur Muda Tingkat I)	249	173	422
7. II/C (Pengatur)	328	317	645
8. II/D (Pengatur Tingkat I)	294	142	436
Golongan II/Range II	929	646	1 575
9. III/A (Penata Muda)	645	654	1 299
10. III/B (Penata Muda Tingkat I)	694	647	1 341
11. III/C (Penata)	544	426	970
12. III/D (Penata Tingkat I)	789	524	1 313
Golongan III/Range III	2 672	2 251	4 923
13. IV/A (Pembina)	1 750	1 343	3 093
14. IV/B (Pembina Tingkat I)	269	74	343
15. IV/C (Pembina Utama Muda)	43	8	51
16. IV/D (Pembina Utama Madya)	1	0	1
17. IV/E (Pembina Utama)	0	0	0
Golongan IV/Range IV	2 063	1 425	3 488
Jumlah/Total	5 712	4 329	10 041

Catatan/Note: ...

Sumber/Source: BPKSDM Kabupaten Lombok Timur / Regional Personnel and Human Resources Development Agency of Lombok Timur Regency

Tabel
Table 2.3.13

Jumlah Pegawai Negeri Sipil Menurut Dinas/Instansi Pemerintah dan Golongan di Kabupaten Lombok Timur, 2019
Number of Civil Servants by Institution and Range in Lombok Timur Regency, 2019

Dinas/Instansi Pemerintah <i>Institution</i>	Golongan / Range				Jumlah <i>Total</i>
	I	II	III	IV	
(1)	(2)	(3)	(4)	(5)	(6)
1. Sekretariat Daerah <i>Regional Secretariate</i>	2	37	71	17	127
2. Sekretariat Dewan Perwakilan Rakyat Daerah <i>Regional House of Representative Secretariate</i>	-	13	20	4	37
3. Inspektorat <i>Inspectorate</i>	-	9	46	11	66
4. Badan Kepegawaian Dan Pengembangan Sumber Daya Manusia <i>Regional Personnel and Human Resource Development Agency</i>	-	13	34	4	51
5. Badan Kesatuan Bangsa Dan Politik Dalam Negeri <i>National Unity and Internal Politic Affairs Agency</i>	-	2	13	8	23
6. Badan Penanggulangan Bencana Daerah <i>Regional Disaster Relief Agency</i>	-	27	18	5	50
7. Badan Pendapatan Daerah <i>Regional Revenue Agency</i>	4	28	47	5	84
8. Badan Pengelolaan Keuangan Dan Aset Daerah <i>Regional Financial and Asset Management Agency</i>	1	10	33	3	47
9. Badan Perencanaan dan Pembangunan Daerah <i>Regional Development Planning Agency</i>	-	5	28	7	40
10. Dinas Kelautan Dan Perikanan <i>Marine and Fishery Office</i>	1	5	21	7	34
11. Dinas Kependudukan dan Catatan Sipil <i>Population and Civil Registry Office</i>	-	13	39	5	57
12. Dinas Kesehatan <i>Health Office</i>	7	373	763	77	1220
13. Dinas Ketahanan Pangan <i>Food Security Office</i>	-	1	21	14	36
14. Dinas Komunikasi Informatika Dan Persandian <i>Informatics, Communication and Coding Office</i>	-	8	20	5	33

Lanjutan Tabel/*Continued Table* 2.3.13

Dinas/Instansi Pemerintah <i>Institution</i>	Golongan / <i>Range</i>				Jumlah <i>Total</i>
	I	II	III	IV	
(1)	(2)	(3)	(4)	(5)	(6)
15. Dinas Koperasi Dan Usaha Kecil Menengah <i>Cooperatives and Small-Medium Enterprise Office</i>	-	5	16	6	27
16. Dinas Lingkungan Hidup Dan Kebersihan <i>Environmental and Sanitary Office</i>	2	50	37	3	92
17. Dinas Pariwisata <i>Tourism Affairs Office</i>	-	4	12	7	23
18. Dinas Pekerjaan Umum Dan Penataan Ruang <i>Public Works and Spatial Planning Office</i>	8	138	77	2	225
19. Dinas Pemberdayaan Masyarakat dan Desa <i>Community and Village Empowerment Agency</i>	-	7	24	8	39
20. Dinas Pemberdayaan Perempuan Perlindungan Anak Dan Keluarga Berencana <i>Woman Empowerment, Child Protection and Family Planning Office</i>	1	4	49	15	69
21. Dinas Pemuda Dan Olahraga <i>Youth and Sports Affairs Office</i>	-	3	10	7	20
22. Dinas Penanaman Modal Dan Pelayanan Terpadu Satu Pintu <i>Investment and One Stop Integrated Service Office</i>	-	7	18	4	29
23. Dinas Pendidikan Dan Kebudayaan <i>Education and Culture Office</i>	8	424	2 529	3 031	5 992
24. Dinas Perhubungan <i>Transportation Office</i>	1	17	22	7	47
25. Dinas Perindustrian Dan Perdagangan <i>Industry and Trade Office</i>	-	12	31	7	50
26. Dinas Perpustakaan Dan Kearsipan <i>Regional Library and Archive Office</i>	1	10	27	11	49
27. Dinas Pertanian <i>Agriculture Office</i>	1	28	133	66	228
28. Dinas Perumahan Dan Kawasan Permukiman <i>Housing and Settlement Area Office</i>	1	6	15	5	27

Lanjutan Tabel/*Continued Table* 2.3.13

Dinas/Instansi Pemerintah <i>Institution</i>	Golongan / <i>Range</i>				Jumlah <i>Total</i>
	I	II	III	IV	
(1)	(2)	(3)	(4)	(5)	(6)
29. Dinas Peternakan dan Kesehatan Hewan <i>Livestock and Animal Health Office</i>	1	13	65	7	86
30. Dinas Sosial <i>Social Services Office</i>	-	4	19	6	29
31. Dinas Tenaga Kerja dan Transmigrasi <i>Labor and Transmigration Office</i>	1	10	26	5	42
32. Satuan Polisi Pamong Praja <i>Civil Service Police Unit</i>	-	19	24	6	49
33. RSUD Dr. R. Soedjono Selong <i>dr. R. Soedjono Regional Public Hospital of Selong</i>	7	82	250	61	400
34. Sekretariat Komisi Pemilihan Umum Daerah <i>Regional General Elections Commission Secretariate</i>	1	-	3	1	5
35. Unit Penyelenggara Pelabuhan (UPP) Labuhan Haji <i>Port Service Unit of Labuhan Haji</i>	-	2	4	-	6
Jumlah / <i>Total</i>	548	1 389	4 565	3 437	9 439

Sumber/*Source*: BPKSDM Kabupaten Lombok Timur / *Regional Personnel and Human Resources Development Agency of Lombok Timur Regency*

Tabel 2.3.14 Jumlah Pegawai Negeri Sipil Menurut Kelompok Umur dan Jenis Kelamin di Kabupaten Lombok Timur, 2019
Table *Number Civil Servants by Age Group and Sex in Lombok Timur Regency, 2019*

Kelompok Umur <i>Age Group</i>	Jenis Kelamin <i>Sex</i>		Jumlah <i>Total</i>
	Laki-laki <i>Male</i>	Perempuan <i>Female</i>	
(1)	(2)	(3)	(4)
> 50	2 922	1 603	4 525
40-50	1 925	1 344	3 269
30-40	788	1 199	1 987
20-30	77	183	260
Lombok Timur	5 712	4 329	10 041

Sumber/Source: BPKSDM Kabupaten Lombok Timur / *Regional Personnel and Human Resources Development Agency of Lombok Timur Regency*

2.4 KEUANGAN PEMERINTAH GOVERNMENT FINANCE

Tabel 2.4.1 Realisasi Pendapatan Pemerintah Kabupaten Lombok Timur Menurut Jenis Pendapatan (juta rupiah), 2016–2019
Actual Government of Lombok Timur Regency Revenues by Kind of Revenues (million rupiahs), 2016–2019

Jenis Pendapatan/ <i>Kind of Revenues</i>	2016	2017
(1)	(2)	(3)
1 Pendapatan Asli Daerah (PAD)/<i>Regional Revenue</i>	236 147,47	398 088,46
1.1 Pajak Daerah/ <i>Regional Tax</i>	48 156,91	61 020,19
1.2 Retribusi Daerah/ <i>Regional Retribution</i>	32 032,65	37 555,56
1.3 Hasil Perusahaan Milik Daerah dan Pengelolaan Kekayaan Daerah yang Dipisahkan/ <i>Regional-Owned Company Revenue and Separated Management of Regional Wealth</i>	19 614,77	22 012,62
1.4 Lain-lain PAD yang Sah/ <i>Other Regional Revenue</i>	136 343,14	277 500,09
2 Dana Perimbangan/<i>Balance Funds</i>	1 749 586,15	1 799 863,95
2.1 Bagi Hasil Pajak/ <i>Tax Sharing Revenue</i>	74 563,24	72 059,73
2.2 Bagi Hasil Bukan Pajak/Sumber Daya Alam/ <i>Non-Tax Sharing Revenue/Natural Resources</i>	46 476,58	38 859,76
2.3 Dana Alokasi Umum/ <i>General Allocation Fund</i>	1 162 763,21	1 142 337,20
2.4 Dana Alokasi Khusus/ <i>Special Allocation Fund</i>	465 783,12	546 607,27
3 Lain-lain Pendapatan yang Sah/<i>Other Revenue</i>	238 073,34	348 073,05
3.1 Pendapatan Hibah/ <i>Grant</i>	6 215,13	11 755,50
3.2 Dana Darurat/ <i>Emergency Fund</i>		
3.3 Dana Bagi Hasil Pajak dari Provinsi dan Pemerintah Daerah Lainnya/ <i>Tax Sharing Revenue from Provincial and Other Regional Governments</i>	67 094,04	83 800,69
3.4 Dana Penyesuaian dan Otonomi Daerah/ <i>Regional Adjustment and Autonomy Fund</i>	164 030,93	252 516,86
3.5 Bantuan Keuangan dari Provinsi atau Pemerintah Daerah Lainnya/ <i>Financial Assistance from Provincial or Other Regional Governments</i>	-	-
3.6 Lainnya/ <i>Others</i>	733,24	-
Jumlah/<i>Total</i>	2 223 806,96	2 546 025,46

Lanjutan Tabel/*Continued Table 2.4.1*

Jenis Pendapatan/<i>Kind of Revenues</i>	2018	2019
(1)	(4)	(5)
1. Pendapatan Asli Daerah (PAD)/<i>Regional Revenue</i>	261 716,11	289 621,50
1.1 Pajak Daerah/ <i>Regional Tax</i>	60 559,11	63 324,87
1.2 Retribusi Daerah/ <i>Regional Retribution</i>	38 406,86	41 099,27
1.3 Hasil Perusahaan Milik Daerah dan Pengelolaan Kekayaan Daerah yang Dipisahkan/ <i>Regional-Owned Company Revenue and Separated Management of Regional Wealth</i>	17 373,12	15 363,93
1.4 Lain-lain PAD yang Sah/ <i>Other Regional Revenue</i>	145 377,03	169 833,43
2. Dana Perimbangan/<i>Balance Funds</i>	1 773 089,84	1 857 307,04
2.1 Bagi Hasil Pajak/ <i>Tax Sharing Revenue</i>	97 338,29	64 900,62
2.2 Bagi Hasil Bukan Pajak/Sumber Daya Alam/ <i>Non-Tax Sharing Revenue/Natural Resources</i>	-	13 706,28
2.3 Dana Alokasi Umum/ <i>General Allocation Fund</i>	1 147 731,58	1 189 314,93
2.4 Dana Alokasi Khusus/ <i>Special Allocation Fund</i>	528 019,97	589 385,21
3. Lain-lain Pendapatan yang Sah/<i>Other Revenue</i>	506 426,08	550 210,15
3.1 Pendapatan Hibah/ <i>Grant</i>	123 910,05	121 564,14
3.2 Dana Darurat/ <i>Emergency Fund</i>		
3.3 Dana Bagi Hasil Pajak dari Provinsi dan Pemerintah Daerah Lainnya/ <i>Tax Sharing Revenue from Provincial and Other Regional Governments</i>	84 054,37	111 842,64
3.4 Dana Penyesuaian dan Otonomi Daerah/ <i>Regional Adjustment and Autonomy Fund</i>	298 461,67	316 803,37
3.5 Bantuan Keuangan dari Provinsi atau Pemerintah Daerah Lainnya/ <i>Financial Assistance from Provincial or Other Regional Governments</i>	-	-
3.6 Lainnya/ <i>Others</i>	-	
Jumlah/<i>Total</i>	2 541 232,03	2 697 138,68

Catatan/Note: ...

Sumber/Source: Badan Pendapatan Daerah Kabupaten Lombok Timur / *Regional Revenue Agency of Lombok Timur Regency*

Tabel
Table 2.4.2

**Realisasi Belanja Pemerintah Kabupaten Lombok Timur
Menurut Jenis Belanja (juta rupiah), 2016–2019
Actual Government of Lombok Timur Regency Expenditures
by Kind of Expenditures (million rupiahs), 2016–2019**

Jenis Pengeluaran <i>Kind of Expenditures</i>	2016	2017
(1)	(2)	(3)
1. Belanja Tidak Langsung/<i>Indirect Expenditures</i>	1 492 274,07	1 402 067,25
1.1 Belanja Pegawai/ <i>Personnel Expenditures</i>	1 095 085,57	977 583,14
1.2 Belanja Bunga/ <i>Interest Expenditures</i>	994,59	225,85
1.3 Belanja Subsidi/ <i>Subsidies Expenditures</i>		
1.4 Belanja Hibah/ <i>Grant Expenditures</i>	80 472,82	56 578,26
1.5 Belanja Bantuan Sosial/ <i>Social Aid Expenditures</i>	21 915,30	18 285,11
1.6 Belanja Bagi Hasil/ <i>Sharing Fund Expenditure</i>	-	8 585,66
1.7 Belanja Bantuan Keuangan/ <i>Financial Aids Expenditures</i>	291 450,42	337 658,13
1.8 Belanja Tidak Terduga/ <i>Unpredicted Expenditures</i>	2 355,37	3 151,10
2. Belanja Langsung/<i>Direct Expenditures</i>	747 566,27	1 032 388,30
2.1 Belanja Pegawai/ <i>Personnel Expenditures</i>	36 488,57	43 635,21
2.2 Belanja Barang dan Jasa/ <i>Goods and Services Expenditures</i>	289 279,41	518 851,99
2.3 Belanja Modal/ <i>Capital Expenditure</i>	421 798,29	469 901,09
Jumlah/<i>Total</i>	2 239 840,34	2 434 455,55

Lanjutan Tabel/*Continued Table 2.4.2*

Jenis Pendapatan <i>Kind of Expenditures</i>	2018	2019
(1)	(4)	(5)
1. Belanja Tidak Langsung/<i>Indirect Expenditures</i>	1 525 157,79	1 657 553,34
1.1 Belanja Pegawai/ <i>Personnel Expenditures</i>	1 002 623,76	1 109 014,55
1.2 Belanja Bunga/ <i>Interest Expenditures</i>	-	310,98
1.3 Belanja Subsidi/ <i>Subsidies Expenditures</i>	-	-
1.4 Belanja Hibah/ <i>Grant Expenditures</i>	85 049,44	71 264,53
1.5 Belanja Bantuan Sosial/ <i>Social Aid Expenditures</i>	46 046,46	29 428,90
1.6 Belanja Bagi Hasil/ <i>Sharing Fund Expenditure</i>	7 330,92	7 879,60
1.7 Belanja Bantuan Keuangan/ <i>Financial Aids Expenditures</i>	378 749,83	437 705,66
1.8 Belanja Tidak Terduga/ <i>Unpredicted Expenditures</i>	5 357,38	1 949,13
2. Belanja Langsung/<i>Direct Expenditures</i>	971 649,78	1 108 069,41
2.1 Belanja Pegawai/ <i>Personnel Expenditures</i>	50 490,74	
2.2 Belanja Barang dan Jasa/ <i>Goods and Services Expenditures</i>	544 423,09	644 198,99
2.3 Belanja Modal/ <i>Capital Expenditure</i>	376 735,95	463 870,42
Jumlah/<i>Total</i>	2 496 807,57	2 765 622,74

Catatan/*Note*: ...Sumber/*Source*: Badan Pendapatan Daerah Kabupaten Lombok Timur / *Regional Revenue Agency of Lombok Timur Regency*

2.5 PELAYANAN MASYARAKAT COMMUNITY SERVICE

Tabel 2.5.1 Perkara yang Diterima Menurut Jenisnya pada Pengadilan Agama Selong, 2015–2019
Cases Received by Kind of Case at Selong Religious Court, 2015–2019

Jenis Perkara <i>Kind of Case</i>	2015	2016	2017	2018	2019
(1)	(2)	(3)	(4)	(5)	(6)
1. Poligami	5	3	3	2	7
2. Pencegahan Perkawinan	-	-	4	-	-
3. Penolakan Perkawinan	-	-	-	1	-
4. Pembatalan Perkawinan	-	-	1	-	-
5. Kelalaian atas Kewajiban Suami/ Istri	-	-	-	-	-
6. Cerai Thalak	214	224	204	219	264
7. Cerai Gugat	961	952	1 016	1 029	1 202
8. Harta Bersama	16	14	10	26	22
9. Penguasaan Anak	-	-	-	1	-
10. Nafkah Anak Oleh Ibu Karena Ayah Tidak Mampu	-	-	-	-	-
11. Hak-hak Bekas Istri/ Kewajiban Bekas Suami	-	-	-	-	-
12. Pengesahan Anak	3	1	-	-	-
13. Pencabutan Kekuasaan Orang Tua	-	-	-	2	-
14. Perwalian	5	1	9	9	6
15. Pencabutan Kekuasaan Wali	-	-	-	-	-

Lanjutan Tabel/*Continued Table 2.5.1*

Jenis Perkara <i>Kind of Case</i>	2015	2016	2017	2018	2019
(1)	(2)	(3)	(4)	(5)	(6)
16. Penunjukan Orang Lain Sebagai Wali	-	2	-	-	-
17. Ganti Rugi Terhadap Wali	-	-	-	-	-
18. Asal Usul Anak	2	-	2	2	5
19. Perkawinan Campuran	-	-	-	-	-
20. Pengesahan Perkawinan / Isbat Nikah	756	713	778	605	450
21. Izin Kawin	-	-	-	-	-
22. Dispensasi Kawin	17	14	9	17	37
23. Wali Adhol	14	17	16	7	5
24. Kewarisan	80	69	57	70	61
25. Wasiat	-	-	-	-	-
26. Hibah/ Pembatalan Hibah	-	-	-	5	-
27. Wakaf	-	-	-	1	2
28. Ekonomi Syariah	-	-	-	1	3
29. P3HP / Penetapan Ahli Waris	10	7	7	6	11
30. Lain-Lain	6	1	8	5	4
Jumlah / Total	2 089	2 018	2 126	2 008	2 079

Catatan/Note: ...

Sumber/Source: Pengadilan Agama Selong / *Selong Religious Court*

Tabel
Table 2.5.2

Perkara yang Diputus Menurut Jenisnya pada Pengadilan Agama Selong, 2015–2019
Cases Solved by Kind of Case at Selong Religious Court, 2015–2019

Jenis Perkara Kind of Case	2015	2016	2017	2018	2019
(1)	(2)	(3)	(4)	(5)	(6)
Sisa tahun lalu	274	285	300	328	354
Perkara yang diterima	2 089	2 018	2 126	2 008	2 079
Jumlah	2 363	2 303	2 426	2 336	2 433
Dicabut	183	139	153	154	192
Ditolak	23	22	19	16	36
Tidak Dapat Diterima	58	46	31	43	39
Digugurkan	77	91	82	66	64
Perdamaian	-	-	-	10	13
Dicoret dari Registrasi	20	14	26	24	34
Dikabulkan	1 717	1 691	1 787	1 669	1 699
1. Izin poligami	2	3	2	-	5
2. Pencegahan Perkawinan	-	-	3	-	-
3. Penolakan Perkawinan	-	-	-	1	-
4. Pembatalan Perkawinan	1	-	1	-	-
5. Kelalaian Atas Kewajiban Suami/ Istri	-	-	-	-	-
6. Cerai Thalak	166	184	177	194	234
7. Cerai Gugat	803	794	838	879	1 021
8. Harta Bersama	7	10	7	4	10
9. Penguasaan Anak	-	-	-	-	-
10. Nafkah Anak Oleh Ibu Karena Ayah Tidak Mampu	-	-	-	-	-
11. Hak-hak Bekas Istri/ Kewajiban Bekas Suami	-	-	-	-	-
12. Pengesahan Anak	3	-	-	-	-
13. Pencabutan Kekuasaan Orang Tua	-	-	-	1	-
14. Perwalian	4	1	5	7	6
15. Pencabutan Kekuasaan Wali	-	-	-	-	-

Lanjutan Tabel/*Continued Table 2.5.2*

Jenis Perkara <i>Kind of Case</i>	2015	2016	2017	2018	2019
(1)	(2)	(3)	(4)	(5)	(6)
16. Penunjukan Orang Lain Sebagai Wali	-	1	-	-	-
17. Ganti Rugi Terhadap Wali	-	-	-	-	-
18. Asal Usul Anak	2	-	1	2	3
19. Perkawinan Campuran	-	-	-	-	-
20. Pengesahan Perkawinan / Isbat Nikah	696	661	716	562	388
21. Izin Kawin	-	-	-	-	-
22. Dispensasi Kawin	13	14	10	13	14
23. Wali Adhol	1	7	8	2	2
24. Kewarisan	11	11	11	2	6
25. Wasiat	-	-	-	-	-
26. Hibah/ Pembatalan Hibah	-	-	-	-	1
27. Wakaf	-	-	-	-	-
28. Ekonomi Syariah	-	-	-	-	3
29. P3HP / Penetapan Ahli Waris	6	5	4	1	6
30. Lain-Lain	2	-	4	1	-
Sisa Akhir Tahun <i>Rest of the Year</i>	285	300	328	354	356

Catatan/Note: ...

Sumber/Source: Pengadilan Agama Selong / *Selong Religious Court*

PENDUDUK DAN KETENAGAKERJAAN

POPULATION AND EMPLOYMENT



PENDUDUK INDONESIA

adalah semua orang yang **berdomisili** di wilayah teritorial **Indonesia** selama 6 bulan atau lebih dan atau mereka yang berdomisili kurang dari 6 bulan tetapi bertujuan menetap

The population of Indonesia are all residents of the entire territory of Indonesia who have stayed for 6 months or longer, and those who intended to stay more than 6 months even though their length of stay is less than 6 months



Jumlah Penduduk Kabupaten Lombok Timur Tahun 2019

Population of Lombok Timur Regency in 2019

1 200 612 jiwa
people

*Hasil proyeksi penduduk 2010-2035 /

The result of population projection 2010-2035

2019

KEPADATAN PENDUDUK KABUPATEN LOMBOK TIMUR

Population density of Lombok Timur Regency

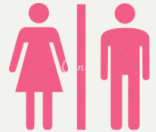
747,79 orang per km²
people per sq.km

Rasio jenis kelamin
Kabupaten Lombok timur
Sex ratio of Lombok Timur Regency

87,22%

SEX RATIO

(Rasio Jenis
Kelamin)



adalah perbandingan antara penduduk laki-laki dan penduduk perempuan pada wilayah dan waktu tertentu.

Sex ratio is the ratio of male population to female population in a given area and time



0,71%

Laju pertumbuhan penduduk kabupaten Lombok Timur pada terus menurun
Lombok Timur's population growth rate has decreased in recent years

PENJELASAN TEKNIS

TECHNICAL NOTES

1. Sumber utama data kependudukan adalah sensus penduduk yang dilaksanakan setiap sepuluh tahun sekali. Sensus penduduk telah dilaksanakan sebanyak enam kali sejak Indonesia merdeka, yaitu tahun 1961, 1971, 1980, 1990, 2000, dan 2010.
 2. Di dalam sensus penduduk, pencacahan dilakukan terhadap seluruh penduduk yang berdomicili di wilayah teritorial Indonesia termasuk warga negara asing kecuali anggota korps diplomatik negara sahabat beserta keluarganya.
 3. Metode pengumpulan data dalam sensus dilakukan dengan wawancara antara petugas sensus dengan responden dan juga melalui *e-census*. Pencatatan penduduk menggunakan konsep usual residence, yaitu konsep di mana penduduk biasa bertempat tinggal. Bagi penduduk yang bertempat tinggal tetap dicacah di mana mereka biasa tinggal, sedangkan untuk penduduk yang tidak bertempat tinggal tetap dicacah di tempat di mana mereka ditemukan petugas sensus pada malam 'Hari Sensus'. Termasuk penduduk yang tidak bertempat tinggal tetap adalah tuna wisma, awak kapal berbendera Indonesia, penghuni perahu/rumah apung, masyarakat terpencil/terasing,
1. *The main source of demographic data is population census, which is conducted every ten years. Population Census has been conducted six times since Indonesia's independence: 1961, 1971, 1980, 1990, 2000, and 2010.*
 2. *The population census enumerates all residents who domicile in the entire territory of Indonesia including foreign citizens except the diplomatic corps members and their families.*
 3. *The method of data collection in a population census involves interviewing respondents and conducting e-census. Enumeration of the population uses the concept of "usual residence", which is the concept of "places where people usually live". De jure was applied to the permanent residents, while de facto was applied to non-permanent residents. The permanent residents were enumerated in place where they normally live, the non-permanent residents were enumerated where they were found by the enumerators, on the night of 'Census Date'. The non permanent residents include homeless people, ship crew, boat people, remote area community, and internally*

dan pengungsi. Bagi mereka yang mempunyai tempat tinggal tetap dan sedang bepergian ke luar wilayah lebih dari enam bulan, tidak dicacah di tempat tinggalnya, tetapi dicacah di tempat tujuannya.

4. Untuk tahun yang tidak dilaksanakan sensus penduduk, data kependudukan diperoleh dari hasil proyeksi penduduk. Proyeksi penduduk merupakan suatu perhitungan ilmiah yang didasarkan pada asumsi dari komponen-komponen perubahan penduduk, yaitu kelahiran, kematian, dan migrasi. Proyeksi penduduk Indonesia 2010-2035 menggunakan data dasar penduduk hasil SP2010.
5. Penduduk Indonesia adalah semua orang yang berdomisili di wilayah teritorial Indonesia selama 6 bulan atau lebih dan atau mereka yang berdomisili kurang dari 6 bulan tetapi bertujuan menetap.
6. Laju pertumbuhan penduduk adalah angka yang menunjukkan persentase pertambahan penduduk dalam jangka waktu tertentu.
7. Kepadatan penduduk adalah rasio banyaknya penduduk per kilometer persegi.
8. Rasio jenis kelamin adalah perbandingan antara penduduk laki-laki dan penduduk perempuan pada suatu wilayah dan waktu tertentu. Biasanya *displaced persons. Those who had permanent residence and had been travelling away from their home for six months or more were not enumerated in their permanent place, but in the place where they were during the census.*
4. *For the periods where the population census is not conducted, population projection is done to estimate population during those years. The population projection is an estimate based on the demographic components, such as birth, death, and migration. Indonesia's 2010-2035 population projection used the 2010 Population Census as the base population.*
5. *The population of Indonesia are all residents of the entire territory of Indonesia who have stayed for six months or longer, and those who intended to stay more than six months even though their length of stay is less than six months.*
6. *The growth rate of population is the number that show percentage of population growth within a specified period.*
7. *Population density is ratio of population per square kilometer.*
8. *Sex ratio is the ratio of male population to female population in a given area and time, usually expressed as the number of males for every 100 females.*

- dinyatakan dengan banyaknya penduduk laki-laki untuk 100 penduduk perempuan.
9. Distribusi penduduk adalah pola persebaran penduduk di suatu wilayah, baik berdasarkan batas-batas geografis maupun berdasarkan batas-batas administrasi pemerintahan.
 10. Komposisi penduduk adalah pola persebaran penduduk menurut karakteristiknya, contoh: penduduk menurut kelompok umur, penduduk menurut jenis kelamin.
 11. Rumah tangga adalah seseorang atau sekelompok orang yang mendiami sebagian atau seluruh bangunan fisik/sensus dan biasanya tinggal bersama serta pengelolaan makan dari satu dapur. Yang dimaksud makan dari satu dapur adalah jika pengurusan kebutuhan sehari-harinya dikelola bersama-sama menjadi satu.
 12. Anggota rumah tangga adalah semua orang yang biasanya bertempat tinggal di suatu rumah tangga, baik yang berada di rumah pada waktu pencacahan maupun yang sementara tidak ada.
 13. Rata-rata anggota rumah tangga adalah angka yang menunjukkan rata-rata jumlah anggota rumah tangga per rumah tangga.
 14. Penduduk usia kerja adalah penduduk yang berumur 15 tahun ke atas.
9. *Population distribution is the pattern of population distribution in an area, either by geographic boundaries or by government administrative boundaries.*
 10. *Population composition is the pattern of population distribution by its characteristics, example: population by age group, population by sex.*
 11. *Household is an individual or group of people living in a physical/census building unit or part of it and usually commit on a common provision for food and other essentials of living. Common provision for food means one organising daily needs for all of household members.*
 12. *Household member are those who usually lives in a household regardless of their location at the time of enumeration.*
 13. *Average household size is the average number of household members per household.*
 14. *Working age population is persons of 15 years and over.*

15. Angkatan kerja adalah penduduk usia kerja (15 tahun ke atas) yang bekerja, punya pekerjaan namun sementara tidak bekerja, dan pengangguran.
 16. Bekerja adalah kegiatan ekonomi yang dilakukan oleh seseorang dengan maksud memperoleh atau membantu memperoleh pendapatan atau keuntungan dan lamanya bekerja paling sedikit 1 jam secara terus menerus dalam seminggu yang lalu (termasuk pekerja keluarga tanpa upah yang membantu dalam suatu usaha/ kegiatan ekonomi).
 17. Jumlah jam kerja seluruhnya adalah jumlah jam kerja yang digunakan untuk bekerja (tidak termasuk jam kerja istirahat resmi dan jam kerja yang digunakan untuk hal-hal di luar pekerjaan).
 18. Lapangan usaha adalah bidang kegiatan dari pekerjaan/tempat bekerja di mana seseorang bekerja. Klasifikasi lapangan usaha mengikuti Klasifikasi Baku Lapangan Usaha Indonesia (KBLI) dalam 1 digit.
 19. Status pekerjaan adalah kedudukan seseorang dalam unit usaha/kegiatan dalam melakukan pekerjaan.
 20. Berusaha sendiri tanpa dibantu orang lain adalah bekerja atau berusaha dengan menanggung risiko secara ekonomis, yaitu dengan tidak kembalinya ongkos produksi yang telah dikeluarkan
15. *Labor force or economically active are persons of 15 years and over, who in the previous week were working, temporarily absent from work but having jobs, and unemployment.*
 16. *Working is economic activity conducted by a person and intended to earn income by doing work or helping to do work at least one hour continuously during the reference week (including unpaid family worker/s for any economic activity).*
 17. *Total working hours is the total hours spent by an employee to perform all jobs (excluding the time used for other activities which are not classified as work).*
 18. *Industry is field of a person's activity or establishment. The classification of industries follows the Indonesia Standard Industrial Classification (KBLI) in one digit.*
 19. *Employment status is the status of a person at his place of work or establishment where he was employed.*
 20. *Own-account worker is a person who works at his own risk without assisted by paid per mount worker or unpaid worker include technical job or skill job.*

dalam rangka usahanya tersebut, serta tidak menggunakan pekerja dibayar maupun pekerja tak dibayar, termasuk yang sifat pekerjaannya memerlukan teknologi atau keahlian khusus.

21. Berusaha dibantu buruh tidak tetap/buruh tidak dibayar adalah bekerja atau berusaha atas risiko sendiri, dan menggunakan buruh/pekerja tak dibayar dan atau buruh/pekerja tidak tetap
 22. Berusaha dibantu buruh tetap/buruh dibayar adalah berusaha atas risiko sendiri dan mempekerjakan paling sedikit satu orang buruh/pekerja tetap yang dibayar.
 23. Buruh/karyawan/pegawai adalah seseorang yang bekerja pada orang lain atau instansi/kantor/ perusahaan secara tetap dengan menerima upah/gaji baik berupa uang maupun barang. Buruh yang tidak mempunyai majikan tetap, tidak digolongkan sebagai buruh/ karyawan, tetapi sebagai pekerja bebas. Seseorang dianggap memiliki majikan tetap jika memiliki 1 (satu) majikan (orang/ rumah tangga) yang sama dalam sebulan terakhir, khusus pada sektor bangunan batasannya tiga bulan. Apabila majikannya instansi/lembaga, boleh lebih dari satu.
 24. Pekerja bebas adalah seseorang yang bekerja pada orang lain/ majikan/institusi yang tidak tetap (lebih dari 1 majikan
21. *Employer assisted by temporary workers/unpaid worker is a person who works at his own risk and assisted by temporary worker/ unpaid worker.*
 22. *Employer assisted by permanent workers/paid workers is a person who does his business at her/his own risk at least one assisted by paid permanent worker.*
 23. *Employee is a person who work permanently for other people or institution/office/ company and gains some money/cash or goods as wage/salary. Labor who have no permanent employer is not categorized as a laborer/ worker/ employee but casual worker. A laborer in general is considered to have a permanent employer if he has the same employer during the past month, particularly for building construction sector is 3 months. If the employer is an institution, more than 1 (one) employer is allowed.*
 24. *Casual employee is a person who does not work permanently for other people/employer/ institution (more than 1 employer during the*

dalam sebulan terakhir) di usaha pertanian baik berupa usaha rumah tangga maupun bukan usaha rumah tangga, ataupun di nonpertanian atas dasar balas jasa dengan menerima upah atau imbalan baik berupa uang maupun barang, dan baik dengan sistem pembayaran harian maupun borongan

25. Pekerja tak dibayar adalah seseorang yang bekerja membantu usaha untuk memperoleh penghasilan/keuntungan yang dilakukan oleh salah seorang anggota rumah tangga atau bukan anggota rumah tangga tanpa mendapat upah/gaji baik berupa uang maupun barang.

last 1 month) in agricultural sector, either home industry or not home industry, or in non-agricultural sector based on remuneration paid with money or goods, and based on daily or contact payment system.

25. *Unpaid worker is a person who intended to work without pay either with money or good, in an establishment run by other members of the family, relative or neighbour.*

ULASAN

Berdasarkan proyeksi penduduk, jumlah penduduk di Kabupaten Lombok Timur pada tahun 2019 sebesar 1.200.612 jiwa. Terjadi kenaikan jumlah penduduk sebesar 0,71 persen dari tahun 2018. Rasio Jenis Kelamin sebesar 87 dan kepadatan penduduk sebesar 748 penduduk per km².

Jumlah angkatan kerja di tahun 2019 sebesar 554.508 orang, yang terdiri dari angkatan kerja laki-laki berjumlah 309.322 orang dan tenaga kerja perempuan sebesar 245.186 orang. Angka pengangguran di Kabupaten Lombok Timur tahun 2019 sebesar 3,47 persen. Angka ini meningkat 0,36 persen terhadap tahun sebelumnya. Jika berdasarkan jenis kelamin, angka pengangguran perempuan lebih kecil dibanding angka pengangguran laki-laki.

Berdasarkan tingkat pendidikan, pekerja di kabupaten Lombok Timur yang berusia 15 tahun ke atas yang tingkat pendidikannya maksimal SD sederajat sebesar 56,04 persen. Hal ini menunjukkan bahwa Kabupaten Lombok Timur memiliki pekerja yang tingkat pendidikannya relatif masih rendah.

DESCRIPTION

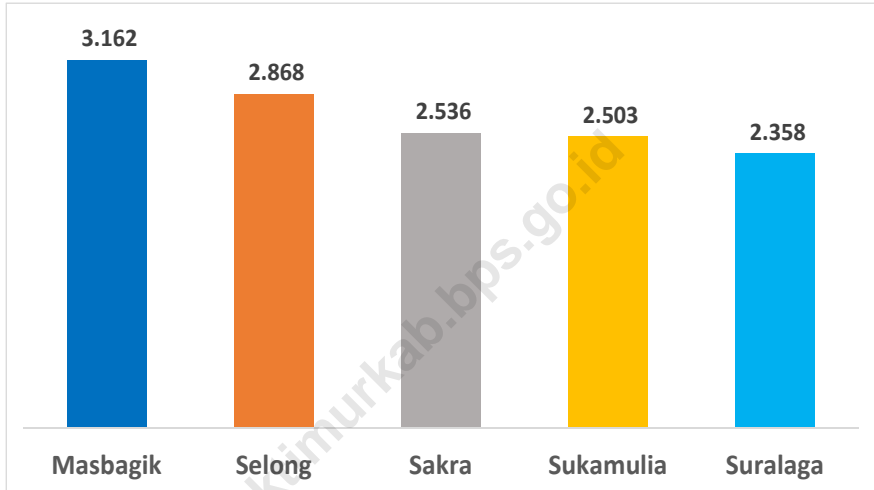
Based on population projections. the population of Lombok Timur Regency in 2019 amounted to 1,200,612 that increase up to 0.71 percent from 2018. Sex ratio is about 87 and population density is about 748 per km².

The number of labor force in 2019 amounted to 554,508 people. consisting of male labor force amounted to 309,322 people and female employment of 245,186 people. The unemployment rate in Lombok Timur Regency 2019 around 3.47 percent. This is increasing about 0.36 percent from previous year. Based on gender. women's unemployment are lower than male unemployment.

Based on the level of education. workers in Lombok Timur Regency aged 15 years and over who had a maximum level of primary school education or equal up to 56.04 percent. It seems that workers in Lombok Timur Regency have relatively low levels of education.

Gambar 3.1
Figures

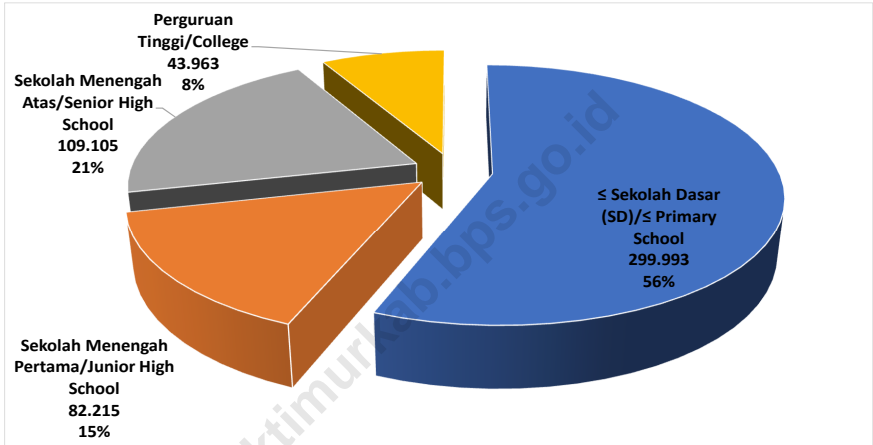
5 Kecamatan dengan Kepadatan Penduduk Tertinggi di Kabupaten Lombok Timur (jiwa/km²), 2019
5 Subdistrict with Highest Population Density in Lombok Timur Regency (people/sq.km), 2019



Sumber/Source: Diolah dari berbagai sumber data/ Processed from various data sources

Gambar 3.2
Figures

Penduduk Berumur 15 Tahun ke Atas yang Bekerja Menurut Pendidikan Tertinggi yang Ditamatkan di Kabupaten Lombok Timur, 2019
Population 15 Years of Age and Over Who Worked by Educational Attainment in Lombok Timur Regency, 2019



Sumber/Source : BPS, Survei Angkatan Kerja Nasional (Sakernas) Agustus/BPS-Statistics Indonesia, August National Labor Force Survey

Tabel 3.1.1 Penduduk, Laju Pertumbuhan Penduduk per Tahun, Distribusi Persentase Penduduk, Kepadatan Penduduk, dan Rasio Jenis Kelamin Penduduk Menurut Kecamatan, 2019
Population, Annual Population Growth Rate, Percentage Distribution of Population, Population Density, and Population Sex Ratio by Subdistrict, 2019

Kecamatan Subdistrict	Penduduk Population	Laju Pertumbuhan Penduduk per Tahun 2018-2019 Annual Population Growth Rate (%) 2018-2019
(1)	(2)	(3)
1. Keruak	57 134	0,90
2. Jerowaru	60 166	2,52
3. Sakra	63 629	(0,82)
4. Sakra Barat	58 389	0,92
5. Sakra Timur	51 569	0,10
6. Terara	74 860	1,16
7. Montong Gading	47 784	(0,90)
8. Sikur	76 388	1,05
9. Masbagik	104 869	(0,41)
10. Pringgasela	61 040	(0,40)
11. Sukamulia	36 265	(0,78)
12. Suralaga	63 723	(0,43)
13. Selong	90 855	0,46
14. Labuhan Haji	65 038	(0,16)
15. Pringgabaya	108 758	1,57
16. Suela	44 983	0,33
17. Aikmel	69 190	0,03
18. Wanasaba	66 150	1,61
19. Sembalun	22 368	6,18
20. Lenek	37 945	(5,97)
21. Sambelia	35 662	6,93
Lombok Timur	1 296 765	0,50
Hasil Registrasi/Registration Result	1 296 765	0,50
Hasil Proyeksi ¹ /Projection Result	1 200 612	0,71

Lanjutan Tabel/*Continued Table 3.1.1*

Kecamatan <i>Subdistrict</i>	Persentase Penduduk <i>Percentage of Total Population</i>	Kepadatan Penduduk per km ² <i>Population Density per sq.km</i>
(1)	(7)	(8)
1. Keruak	4,41	1 411,06
2. Jerowaru	4,64	421,39
3. Sakra	4,91	2 536,03
4. Sakra Barat	4,50	1 807,71
5. Sakra Timur	3,98	1 392,25
6. Terara	5,77	1 807,78
7. Montong Gading	3,68	1 862,20
8. Sikur	5,89	975,96
9. Masbagik	8,09	3 161,56
10. Pringgasela	4,71	454,64
11. Sukamulia	2,80	2 502,76
12. Suralaga	4,91	2 358,36
13. Selong	7,01	2 867,90
14. Labuhan Haji	5,02	1 312,04
15. Pringgabaya	8,39	798,52
16. Suela	3,47	391,12
17. Aikmel	5,34	871,58
18. Wanasaba	5,10	1 183,57
19. Sembalun	1,72	103,04
20. Lenek	2,93	...
21. Sambelia	2,75	145,43
Lombok Timur	100,00	807,68
Hasil Registrasi/ <i>Registration Result</i>	100,00	807,68
Hasil Proyeksi ¹ / <i>Projection Result</i>	100,00	747,79

Lanjutan Tabel/*Continued Table 3.1.1*

Kecamatan Subdistrict	Rasio Jenis Kelamin Population Sex Ratio
(1)	(11)
1. Keruak	99,78
2. Jerowaru	100,94
3. Sakra	99,26
4. Sakra Barat	100,15
5. Sakra Timur	101,47
6. Terara	102,35
7. Montong Gading	100,14
8. Sikur	100,87
9. Masbagik	100,59
10. Pringgasela	100,59
11. Sukamulia	98,85
12. Suralaga	98,16
13. Selong	99,90
14. Labuhan Haji	98,22
15. Pringgabaya	98,49
16. Suela	98,95
17. Aikmel	98,50
18. Wanasaba	99,37
19. Sembalun	103,07
20. Lenek	97,66
21. Sambelia	102,61
Lombok Timur	99,88
Hasil Registrasi/ <i>Registration Result</i>	99,88
Hasil Proyeksi ¹ / <i>Projection Result</i>	87,22

Catatan/*Note*: ¹Data dari Hasil Proyeksi Penduduk Indonesia 2015-2035 (Pertengahan tahun/Juni)/*Data from the result of Indonesia Population Projection 2015-2035 (mid year/June)*

Sumber/*Source*: Dinas Kependudukan dan Pencatatan Sipil Kabupaten Lombok Timur/*Population and Civil Registry Office of Lombok Timur Regency*

Tabel 3.1.2 Jumlah Penduduk Menurut Desa/Kelurahan dan Jenis Kelamin di Kecamatan Keruak, 2019
Population by Village/Urban Village and Sex at Keruak Subdistrict, 2019

Desa/Kelurahan <i>Village/Urban Village</i>	Laki-laki <i>Male</i>	Perempuan <i>Female</i>	Jumlah <i>Total</i>
(1)	(2)	(3)	(4)
1. Tanjung Luar	4 292	4 241	8 533
2. Pijot	2 018	2 331	4 349
3. Selebung Ketangga	2 125	2 567	4 692
4. Sepit	1 833	2 167	4 000
5. Keruak	1 621	1 728	3 349
6. Batu Putih	2 294	2 660	4 954
7. Senyuir	1 666	1 989	3 655
8. Ketapang Raya	1 815	1 938	3 753
9. Pijot Utara	1 349	1 750	3 099
10. Ketangga Jeraing	1 049	1 310	2 359
11. Mendane Raya	631	679	1 310
12. Setungkep Lingsar	1 211	1 331	2 542
13. Danerase	1 848	2 008	3 856
14. Montong Belae	747	838	1 585
15. Pulau Maringkik	979	978	1 957
Jumlah <i>Total</i>	25 478	28 515	53 993

Sumber/Source: BPS, Hasil Proyeksi Penduduk Indonesia 2015-2035 (Pertengahan tahun/Juni)/ *Result of Indonesia Population Projection 2015-2035 (mid year/June)*

Tabel 3.1.3 Jumlah Penduduk Menurut Desa/Kelurahan dan Jenis Kelamin di Kecamatan Jerowaru, 2019
Table 3.1.3 Population by Village/Urban Village and Sex at Jerowaru Subdistrict, 2019

Desa/Kelurahan Village/Urban Village	Laki-laki Male	Perempuan Female	Jumlah Total
(1)	(2)	(3)	(4)
1. Batunampar	974	1 122	2 096
2. Sukaraja	1 866	2 107	3 973
3. Jerowaru	5 196	5 830	11 026
4. Pemongkong	2 112	2 248	4 360
5. Pandan Wangi	4 316	4 719	9 035
6. Sekaroh	2 034	2 163	4 197
7. Wakan	3 748	3 828	7 576
8. Ekas Buana	1 182	1 267	2 449
9. Kwang Rundun	600	663	1 263
10. Batu Nampar Selatan	721	719	1 440
11. Pene	1 103	1 179	2 282
12. Sukadamai	865	931	1 796
13. Sepapan	2 182	2 391	4 573
14. Seriwe	1 817	1 818	3 635
15. Paremas	942	996	1 938
Jumlah Total	29 658	31 981	61 639

Sumber/Source: BPS, Hasil Proyeksi Penduduk Indonesia 2015-2035 (Pertengahan tahun/Juni)/ Result of Indonesia Population Projection 2015-2035 (mid year/June)

Tabel
Table 3.1.4**Jumlah Penduduk Menurut Desa/Kelurahan dan Jenis Kelamin di Kecamatan Sakra, 2019**
Population by Village/Urban Village and Sex at Sakra Subdistrict, 2019

Desa/Kelurahan <i>Village/Urban Village</i>	Laki-laki <i>Male</i>	Perempuan <i>Female</i>	Jumlah <i>Total</i>
(1)	(2)	(3)	(4)
1. Suangi	2 073	2 400	4 473
2. Sakra	6 328	7 492	13 820
3. Kabar	1 970	2 304	4 274
4. Rumbuk	3 133	3 594	6 727
5. Keselet	1 136	1 341	2 477
6. Sakra Selatan	3 267	3 838	7 105
7. Rumbuk Timur	2 180	2 777	4 957
8. Suangi Timur	1 984	2 376	4 360
9. Moyot	1 006	1 082	2 088
10. Songak	1 637	1 974	3 611
11. Peresak	976	1 223	2 199
12. Kuang Baru	841	908	1 749
Jumlah <i>Total</i>	26 531	31 309	57 840

Sumber/Source: BPS, Hasil Proyeksi Penduduk Indonesia 2015-2035 (Pertengahan tahun/Juni)/ *Result of Indonesia Population Projection 2015-2035 (mid year/June)*

Tabel 3.1.5 Jumlah Penduduk Menurut Desa/Kelurahan dan Jenis Kelamin di Kecamatan Sakra Barat, 2019
Population by Village/Urban Village and Sex at Sakra Barat Subdistrict, 2019

Desa/Kelurahan Village/Urban Village	Laki-laki Male	Perempuan Female	Jumlah Total
(1)	(2)	(3)	(4)
1. Sukarara	2 527	3 084	5 611
2. Gunung Rajak	2 193	2 723	4 916
3. Rensing	2 877	3 353	6 230
4. Bungtiang	2 486	3 008	5 494
5. Pengkelakmas	1 459	1 690	3 149
6. Borok Toyang	2 017	2 523	4 540
7. Pejaring	960	1 071	2 031
8. Gunung Rajak Selatan	1 712	2 026	3 738
9. Mengkuru	641	834	1 475
10. Rensing Timur	828	1 017	1 845
11. Pematung	728	749	1 477
12. Jero Gunung	526	633	1 159
13. Boyemare	836	953	1 789
14. Gadung Mas	486	572	1 058
15. Tanak Kaken	881	1 111	1 992
16. Rensing Bat	630	733	1 363
17. Kembang Are Sampai	600	630	1 230
18. Gerisak Semanggleng	1 187	1 479	2 666
Jumlah Total	23 574	28 189	51 763

Sumber/Source: BPS, Hasil Proyeksi Penduduk Indonesia 2015-2035 (Pertengahan tahun/Juni)/ Result of Indonesia Population Projection 2015-2035 (mid year/June)

Tabel
Table 3.1.6

Jumlah Penduduk Menurut Desa/Kelurahan dan Jenis Kelamin di Kecamatan Sakra Timur, 2019
Population by Village/Urban Village and Sex at Sakra Timur Subdistrict, 2019

Desa/Kelurahan <i>Village/Urban Village</i>	Laki-laki <i>Male</i>	Perempuan <i>Female</i>	Jumlah <i>Total</i>
(1)	(2)	(3)	(4)
1. Gelanggang	2 457	3 044	5 501
2. Surabaya	1 729	2 308	4 037
3. Lepak	2 743	3 344	6 087
4. Gereneng	2 902	3 487	6 389
5. Montongtangi	1 743	2 163	3 906
6. Menceh	2 862	3 581	6 443
7. Lepak Timur	1 210	1 521	2 731
8. Surabaya Utara	1 393	1 566	2 959
9. Gereneng Timur	1 649	1 970	3 619
10. Lenteng	1 423	1 837	3 260
Jumlah <i>Total</i>	20 111	24 821	44 932

Sumber/Source: BPS, Hasil Proyeksi Penduduk Indonesia 2015-2035 (Pertengahan tahun/Juni)/ *Result of Indonesia Population Projection 2015-2035 (mid year/June)*

Tabel 3.1.7 Jumlah Penduduk Menurut Desa/Kelurahan dan Jenis Kelamin di Kecamatan Terara, 2019
Table 3.1.7 Population by Village/Urban Village and Sex at Terara Subdistrict, 2019

Desa/Kelurahan Village/Urban Village	Laki-laki Male	Perempuan Female	Jumlah Total
(1)	(2)	(3)	(4)
1. Jenggik	2 790	3 142	5 932
2. Rarang	2 711	2 981	5 692
3. Suradadi	2 713	3 232	5 945
4. Santong	2 424	2 639	5 063
5. Terara	2 800	3 062	5 862
6. Sukadana	3 479	3 821	7 300
7. Rarang Selatan	1 504	1 581	3 085
8. Lando	2 974	3 369	6 343
9. Rarang Tengah	2 249	2 375	4 624
10. Leming	1 379	1 545	2 924
11. Selagik	1 497	1 789	3 286
12. Embung Raja	1 952	2 455	4 407
13. Kalianyar	1 127	1 177	2 304
14. Embung Kandong	829	778	1 607
15. Rarang Batas	926	988	1 914
16. Pandan Duri	1 577	1 800	3 377
Jumlah Total	32 931	36 734	69 665

Sumber/Source: BPS, Hasil Proyeksi Penduduk Indonesia 2015-2035 (Pertengahan tahun/Juni)/ Result of Indonesia Population Projection 2015-2035 (mid year/June)

Tabel 3.1.8 Jumlah Penduduk Menurut Desa/Kelurahan dan Jenis Kelamin di Kecamatan Montong Gading, 2019
Population by Village/Urban Village and Sex at Montong Gading Subdistrict, 2019

Desa/Kelurahan Village/Urban Village	Laki-laki Male	Perempuan Female	Jumlah Total
(1)	(2)	(3)	(4)
1. Kilang	2 616	3 144	5 760
2. Montong Betok	3 463	4 194	7 657
3. Pringgajurang	1 742	2 127	3 869
4. Perian	3 347	4 148	7 495
5. Jenggik Utara	1 937	2 324	4 261
6. Pesanggrahan	2 904	3 810	6 714
7. Pringgajurang Utara	1 992	2 373	4 365
8. Lendang Belo	1 193	1 430	2 623
Jumlah Total	19 194	23 550	42 744

Sumber/Source: BPS, Hasil Proyeksi Penduduk Indonesia 2015-2035 (Pertengahan tahun/Juni)/ Result of Indonesia Population Projection 2015-2035 (mid year/June)

Tabel 3.1.9 Jumlah Penduduk Menurut Desa/Kelurahan dan Jenis Kelamin di Kecamatan Sikur, 2019
Table 3.1.9 Population by Village/Urban Village and Sex at Sikur Subdistrict, 2019

Desa/Kelurahan Village/Urban Village	Laki-laki Male	Perempuan Female	Jumlah Total
(1)	(2)	(3)	(4)
1. Semaya	2 005	2 608	4 613
2. Sikur	2 413	2 890	5 303
3. Montongbaan	2 524	3 169	5 693
4. Loyok	2 523	3 201	5 724
5. Kotaraja	5 767	6 708	12 475
6. Tetebatu	2 615	3 420	6 035
7. Kembang Kuning	686	789	1 475
8. Montongbaan Selatan	3 262	3 842	7 104
9. Gelora	2 398	2 932	5 330
10. Darma Sari	2 045	2 691	4 736
11. Tetebatu Selatan	1 949	2 520	4 469
12. Jeruk Manis	759	983	1 742
13. Sikur Selatan	1 562	2 020	3 582
14. Sikur Barat	985	1 299	2 284
Jumlah Total	31 493	39 072	70 565

Sumber/Source: BPS, Hasil Proyeksi Penduduk Indonesia 2015-2035 (Pertengahan tahun/Juni)/ Result of Indonesia Population Projection 2015-2035 (mid year/June)

Tabel 3.1.10 Jumlah Penduduk Menurut Desa/Kelurahan dan Jenis Kelamin di Kecamatan Masbagik, 2019
Population by Village/Urban Village and Sex at Masbagik Subdistrict, 2019

Desa/Kelurahan Village/Urban Village	Laki-laki Male	Perempuan Female	Jumlah Total
(1)	(2)	(3)	(4)
1. Kesik	3 629	4 153	7 782
2. Paok Motong	7 126	7 566	14 692
3. Masbagik Selatan	7 385	7 676	15 061
4. Masbagik Timur	4 015	4 605	8 620
5. Masbagik Utara	6 134	6 449	12 583
6. Danger	6 232	6 805	13 037
7. Lendang Nangka	4 526	5 269	9 795
8. Masbagik Utara Baru	3 214	3 300	6 514
9. Lendang Nangka Utara	4 131	4 819	8 950
10. Kumbang	2 401	2 720	5 121
Jumlah Total	48 793	53 362	102 155

Sumber/Source: BPS, Hasil Proyeksi Penduduk Indonesia 2015-2035 (Pertengahan tahun/Juni)/ *Result of Indonesia Population Projection 2015-2035 (mid year/June)*

Tabel 3.1.11 Jumlah Penduduk Menurut Desa/Kelurahan dan Jenis Kelamin di Kecamatan Pringgasela, 2019
Table 3.1.11 Population by Village/Urban Village and Sex at Pringgasela Subdistrict, 2019

Desa/Kelurahan Village/Urban Village	Laki-laki Male	Perempuan Female	Jumlah Total
(1)	(2)	(3)	(4)
1. Rempung	2 571	2 981	5 552
2. Pringgasela	2 964	3 598	6 562
3. Jurit	2 851	3 140	5 991
4. Pengadangan	4 542	5 203	9 745
5. Aikdewa	2 174	2 667	4 841
6. Jurit Baru	3 109	3 442	6 551
7. Pringgasela Selatan	3 081	3 752	6 833
8. Pengadangan Barat	1 719	2 084	3 803
9. Pringgasela Timur	1 206	1 167	2 373
10. Timbanuh	962	1 114	2 076
Jumlah Total	25 179	29 148	54 327

Sumber/Source: BPS, Hasil Proyeksi Penduduk Indonesia 2015-2035 (Pertengahan tahun/Juni)/ Result of Indonesia Population Projection 2015-2035 (mid year/June)

Tabel
Table 3.1.12

Jumlah Penduduk Menurut Desa/Kelurahan dan Jenis Kelamin di Kecamatan Sukamulia, 2019
Population by Village/Urban Village and Sex at Sukamulia Subdistrict, 2019

Desa/Kelurahan <i>Village/Urban Village</i>	Laki-laki <i>Male</i>	Perempuan <i>Female</i>	Jumlah <i>Total</i>
(1)	(2)	(3)	(4)
1. Setanggor	1 116	1 210	2 326
2. Jantuk	982	1 076	2 058
3. Padamara	1 801	2 237	4 038
4. Dasan Lekong	3 697	4 628	8 325
5. Sukamulia	1 427	1 782	3 209
6. Sukamulia Timur	2 986	3 602	6 588
7. Paok Pampang	1 072	1 410	2 482
8. Nyiur Tebel	693	811	1 504
9. Setanggor Selatan	1 033	1 129	2 162
Jumlah <i>Total</i>	14 807	17 885	32 692

Sumber/Source: BPS, Hasil Proyeksi Penduduk Indonesia 2015-2035 (Pertengahan tahun/Juni)/ *Result of Indonesia Population Projection 2015-2035 (mid year/June)*

Tabel 3.1.13 Jumlah Penduduk Menurut Desa/Kelurahan dan Jenis Kelamin di Kecamatan Suralaga, 2019
Table 3.1.13 Population by Village/Urban Village and Sex at Suralaga Subdistrict, 2019

Desa/Kelurahan Village/Urban Village	Laki-laki Male	Perempuan Female	Jumlah Total
(1)	(2)	(3)	(4)
1. Anjani	5 057	5 503	10 560
2. Tebaban	2 498	2 900	5 398
3. Kerongkong	918	1 022	1 940
4. Bagik Payung	1 810	2 209	4 019
5. Suralaga	778	836	1 614
6. Bagik Payung Selatan	2 014	2 506	4 520
7. Gerung Permai	2 478	3 039	5 517
8. Dasan Borok	1 036	1 214	2 250
9. Tumbuh Mulia	1 458	1 725	3 183
10. Gapuk	945	801	1 746
11. Bintang Rinjani	1 049	1 175	2 224
12. Paok Lombok	1 585	1 848	3 433
13. Dames Damai	1 049	1 177	2 226
14. Waringin	1 621	1 818	3 439
15. Bagikpayung Timur	1 144	1 329	2 473
Jumlah Total	25 440	29 102	54 542

Sumber/Source: BPS, Hasil Proyeksi Penduduk Indonesia 2015-2035 (Pertengahan tahun/Juni) / Result of Indonesia Population Projection 2015-2035 (mid year/June)

Tabel 3.1.14 Jumlah Penduduk Menurut Desa/Kelurahan dan Jenis Kelamin di Kecamatan Selong, 2019
Population by Village/Urban Village and Sex at Selong Subdistrict, 2019

Desa/Kelurahan Village/Urban Village	Laki-laki Male	Perempuan Female	Jumlah Total
(1)	(2)	(3)	(4)
1. Denggen	1 582	2 134	3 716
2. Kelayu Jorong	2 643	2 832	5 475
3. Kembang Sari	2 922	3 287	6 209
4. Majidi	4 174	4 549	8 723
5. Rakam	3 156	3 610	6 766
6. Pancor	8 083	9 864	17 947
7. Sekarteja	5 546	6 096	11 642
8. Sandubaya	3 152	3 153	6 305
9. Khusus Kota Selong	5 999	6 455	12 454
10. Kelayu Selatan	2 750	2 793	5 543
11. Kelayu Utara	2 839	2 974	5 813
12. Denggen Timur	1 454	1 670	3 124
Jumlah Total	44 300	49 417	93 717

Sumber/Source: BPS, Hasil Proyeksi Penduduk Indonesia 2015-2035 (Pertengahan tahun/Juni)/ *Result of Indonesia Population Projection 2015-2035 (mid year/June)*

Tabel 3.1.15 Jumlah Penduduk Menurut Desa/Kelurahan dan Jenis Kelamin di Kecamatan Labuhan Haji, 2019
Table 3.1.15 Population by Village/Urban Village and Sex at Labuhan Haji Subdistrict, 2019

Desa/Kelurahan Village/Urban Village	Laki-laki Male	Perempuan Female	Jumlah Total
(1)	(2)	(3)	(4)
1. Penedagandor	2 490	2 797	5 287
2. Labuhan Haji	4 301	4 560	8 861
3. Teros	2 199	2 501	4 700
4. Tanjung	2 514	2 616	5 130
5. Surya Wangi	2 156	2 452	4 608
6. Ijobalit	1 244	1 437	2 681
7. Korleko	3 079	3 850	6 929
8. Kerta Sari	1 154	1 286	2 440
9. Banjar Sari	2 221	2 451	4 672
10. Tirtanadi	2 929	3 292	6 221
11. Korleko Selatan	1 244	1 437	2 681
12. Geres	1 742	1 921	3 663
Jumlah Total	27 273	30 600	57 873

Sumber/Source: BPS, Hasil Proyeksi Penduduk Indonesia 2015-2035 (Pertengahan tahun/Juni)/ Result of Indonesia Population Projection 2015-2035 (mid year/June)

Tabel 3.1.16 Jumlah Penduduk Menurut Desa/Kelurahan dan Jenis Kelamin di Kecamatan Pringgabaya, 2019
Table 3.1.16 Population by Village/Urban Village and Sex at Pringgabaya Subdistrict, 2019

Desa/Kelurahan Village/Urban Village	Laki-laki Male	Perempuan Female	Jumlah Total
(1)	(2)	(3)	(4)
1. Bagik Papan	1 342	1 771	3 113
2. Apitaik	5 332	6 057	11 389
3. Kerumut	1 588	2 080	3 668
4. Pohgading	4 631	5 182	9 813
5. Batuyang	4 049	4 759	8 808
6. Pringgabaya	6 746	7 584	14 330
7. Labuhan Lombok	6 394	6 357	12 751
8. Teko	1 538	1 676	3 214
9. Pohgading Timur	2 647	3 018	5 665
10. Pringgabaya Utara	1 905	2 181	4 086
11. Tanak Gadang	830	907	1 737
12. Anggaraksa	1 186	1 397	2 583
13. Gunung Malang	2 269	2 348	4 617
14. Seruni Mumbul	2 551	2 497	5 048
15. Telaga Waru	2 272	2 693	4 965
Jumlah Total	45 280	50 507	95 787

Sumber/Source: BPS, Hasil Proyeksi Penduduk Indonesia 2015-2035 (Pertengahan tahun/Juni)/ Result of Indonesia Population Projection 2015-2035 (mid year/June)

Tabel 3.1.17 **Jumlah Penduduk Menurut Desa/Kelurahan dan Jenis Kelamin di Kecamatan Suela, 2019**
Table 3.1.17 **Population by Village/Urban Village and Sex at Suela Subdistrict, 2019**

Desa/Kelurahan <i>Village/Urban Village</i>	Laki-laki <i>Male</i>	Perempuan <i>Female</i>	Jumlah <i>Total</i>
(1)	(2)	(3)	(4)
1. Suela	2 917	3 408	6 325
2. Ketangga	2 702	3 309	6 011
3. Selaparang	1 703	2 019	3 722
4. Sungalangu	2 925	3 611	6 536
5. Sapit	1 804	2 159	3 963
6. Perigi	3 091	3 451	6 542
7. Mekar Sari	2 362	2 710	5 072
8. Puncak Jeringo	628	618	1 246
Jumlah <i>Total</i>	18 132	21 285	39 417

Sumber/Source: BPS, Hasil Proyeksi Penduduk Indonesia 2015-2035 (Pertengahan tahun/Juni)/ Result of Indonesia Population Projection 2015-2035 (mid year/June)

Tabel 3.1.18 Jumlah Penduduk Menurut Desa/Kelurahan dan Jenis Kelamin di Kecamatan Aikmel, 2019
Table 3.1.18 *Population by Village/Urban Village and Sex at Aikmel Subdistrict, 2019*

Desa/Kelurahan <i>Village/Urban Village</i>	Laki-laki <i>Male</i>	Perempuan <i>Female</i>	Jumlah <i>Total</i>
(1)	(2)	(3)	(4)
1. Kalijaga	3 139	3 969	7 108
2. Kembang Kerang	2 061	2 445	4 506
3. Aikmel	4 374	5 078	9 452
4. Aikmel Utara	1 203	1 488	2 691
5. Kalijaga Selatan	1 109	1 346	2 455
6. Kalijaga Timur	1 731	2 117	3 848
7. Kembang Kerang Daya	2 944	3 623	6 567
8. Aikmel Barat	2 084	2 344	4 428
9. Toya	3 250	3 610	6 860
10. Kalijaga Tengah	793	1 087	1 880
11. Santri Bagik Nyaka	1 080	1 258	2 338
12. Aik Prapa	1 406	1 711	3 117
13. Keroya	1 149	1 218	2 367
14. Aikmel Timur	2 021	2 132	4 153
Jumlah Total	28 344	33 426	61 770

Sumber/Source: BPS, Hasil Proyeksi Penduduk Indonesia 2015-2035 (Pertengahan tahun/Juni)/ *Result of Indonesia Population Projection 2015-2035 (mid year/June)*

Tabel 3.1.19 Jumlah Penduduk Menurut Desa/Kelurahan dan Jenis Kelamin di Kecamatan Wanasaba, 2019
Table *Population by Village/Urban Village and Sex at Wanasaba Subdistrict, 2019*

Desa/Kelurahan <i>Village/Urban Village</i>	Laki-laki <i>Male</i>	Perempuan <i>Female</i>	Jumlah <i>Total</i>
(1)	(2)	(3)	(4)
1. Mamben Lauq	3 332	4 004	7 336
2. Mamben Daya	4 230	5 109	9 339
3. Wanasaba	3 760	4 279	8 039
4. Karang Baru	1 104	1 375	2 479
5. Bebidas	2 845	3 615	6 460
6. Tembeng Putik	2 916	3 440	6 356
7. Wanasaba Lauk	3 570	4 222	7 792
8. Mamben Selatan	785	936	1 721
9. Berita Jeneng	2 130	2 429	4 559
10. Bandok	1 598	1 864	3 462
11. Wanasaba Daya	666	787	1 453
12. Otak Rarangan	633	749	1 382
13. Jineng	558	689	1 247
14. Karang Baru Timur	468	562	1 030
Jumlah <i>Total</i>	28 595	34 060	62 655

Sumber/Source: BPS, Hasil Proyeksi Penduduk Indonesia 2015-2035 (Pertengahan tahun/Juni)/ *Result of Indonesia Population Projection 2015-2035 (mid year/June)*

Tabel 3.1.20 Jumlah Penduduk Menurut Desa/Kelurahan dan Jenis Kelamin di Kecamatan Sembalun, 2019
Population by Village/Urban Village and Sex at Sembalun Subdistrict, 2019

Desa/Kelurahan <i>Village/Urban Village</i>	Laki-laki <i>Male</i>	Perempuan <i>Female</i>	Jumlah <i>Total</i>
(1)	(2)	(3)	(4)
1. Sembalun Bumbung	2 930	3 322	6 252
2. Sembalun Lawang	2 223	2 251	4 474
3. Sajang	1 564	1 727	3 291
4. Bilok Petung	1 336	1 239	2 575
5. Sembalun	1 019	1 196	2 215
6. Sembalun Timba Gading	741	781	1 522
Jumlah Total	9 813	10 516	20 329

Sumber/Source: BPS, Hasil Proyeksi Penduduk Indonesia 2015-2035 (Pertengahan tahun/Juni) / *Result of Indonesia Population Projection 2015-2035 (mid year/June)*

Tabel 3.1.21 Jumlah Penduduk Menurut Desa/Kelurahan dan Jenis Kelamin di Kecamatan Lenek, 2019
Table 3.1.21 Population by Village/Urban Village and Sex at Lenek Subdistrict, 2019

Desa/Kelurahan Village/Urban Village	Laki-laki Male	Perempuan Female	Jumlah Total
(1)	(2)	(3)	(4)
1. Lenek Daya	2 206	2 307	4 513
2. Lenek	3 982	4 268	8 250
3. Lenek Lauq	2 227	2 906	5 133
4. Lenek Baru	2 137	2 645	4 782
5. Lenek Pesiraman	2 763	3 055	5 818
6. Lenek Ramban Biak	1 086	1 280	2 366
7. Lenek Kali Bambang	789	837	1 626
8. Sukarema	930	1 179	2 109
9. Kalijaga Baru	1 611	1 761	3 372
10. Lenek Duren	552	576	1 128
Jumlah Total	18 283	20 814	39 097

Sumber/Source: BPS, Hasil Proyeksi Penduduk Indonesia 2015-2035 (Pertengahan tahun/Juni)/ Result of Indonesia Population Projection 2015-2035 (mid year/June)

Tabel 3.1.22
Table

Jumlah Penduduk Menurut Desa/Kelurahan dan Jenis Kelamin di Kecamatan Sambelia, 2019
Population by Village/Urban Village and Sex at Sambelia Subdistrict, 2019

Desa/Kelurahan <i>Village/Urban Village</i>	Laki-laki <i>Male</i>	Perempuan <i>Female</i>	Jumlah <i>Total</i>
(1)	(2)	(3)	(4)
1. Sambelia	2 108	2 257	4 365
2. Belanting	2 807	2 824	5 631
3. Obel Obel	1 072	1 052	2 124
4. Sugian	1 926	1 940	3 866
5. Labuhan Pandan	2 357	2 634	4 991
6. Dara Kunci	930	943	1 873
7. Bagek Manis	1 167	1 302	2 469
8. Dadap	885	991	1 876
9. Madayin	1 099	1 147	2 246
10. Padak Guar	902	964	1 866
11. Senanggalih	872	931	1 803
Jumlah <i>Total</i>	16 125	16 985	33 110

Sumber/Source: BPS, Hasil Proyeksi Penduduk Indonesia 2015-2035 (Pertengahan tahun/Juni)/ *Result of Indonesia Population Projection 2015-2035 (mid year/June)*

3.2 KETENAGAKERJAAN EMPLOYMENT

Tabel 3.2.1 Jumlah Penduduk Berumur 15 Tahun ke Atas Menurut Jenis Kegiatan Selama Seminggu yang Lalu dan Jenis Kelamin di Kabupaten Lombok Timur, 2019
Population 15 Years of Age and Over by Type of Activity During The Previous Week and Sex in Lombok Timur Regency, 2019

Kegiatan Utama <i>Main Activity</i>	Jenis Kelamin/Sex		
	Laki-Laki <i>Male</i>	Perempuan <i>Female</i>	Jumlah <i>Total</i>
(1)	(2)	(3)	(4)
Angkatan Kerja <i>Economically Active</i>	309 322	245 186	554 508
Bekerja/ <i>Working</i>	298 464	236 812	535 276
Pengangguran Terbuka <i>Unemployment</i>	10 858	8 374	19 232
Bukan Angkatan Kerja <i>Economically Inactive</i>	69 137	221 293	290 430
Sekolah/ <i>Attending School</i>	29 918	36 601	66 519
Mengurus Rumah Tangga <i>Housekeeping</i>	9 179	170 857	180 036
Lainnya/ <i>Others</i>	30 040	13 835	43 875
Jumlah/Total	378 459	466 479	844 938

Catatan/Note:

Sumber/Source: BPS, Survei Angkatan Kerja Nasional (Sakernas) Agustus/BPS-Statistics Indonesia, August National Labor Force Survey

Tabel 3.2.2
Table

Penduduk Berumur 15 Tahun ke Atas Menurut Pendidikan Tertinggi yang Ditamatkan dan Jenis Kegiatan Selama Seminggu yang Lalu di Kabupaten Lombok Timur, 2019
Population 15 Years of Age and Over by Educational Attainment and Type of Activity During the Previous Week in Lombok Timur Regency, 2019

Pendidikan Tertinggi yang Ditamatkan ¹ <i>Educational Attainment¹</i>	Angkatan Kerja/ <i>Economically Active</i>			Persentase Bekerja terhadap Angkatan Kerja <i>Percentage of Working to Economically Active</i>
	Bekerja <i>Working</i>	Pengangguran ² <i>Unemployment²</i>	Jumlah Angkatan Kerja <i>Total of Economically Active</i>	
(1)	(2)	(3)	(4)	(5)
0	299 993	4 031	304 024	98,67
1	82 215	3 837	86 052	95,54
2	109 105	8 561	117 666	92,72
3	43 963	2 803	46 766	94,01
Jumlah/Total	535 276	19 232	554 508	96,53

Lanjutan Tabel/*Continued Table 3.2.2*

Pendidikan Tertinggi yang Ditamatkan¹ <i>Educational Attainment¹</i>	Bukan Angkatan Kerja <i>Not Economically Active</i>	Jumlah Total	Persentase Angkatan Kerja terhadap Penduduk Usia Kerja <i>Percentage of Economically Active to Working Age Population</i>
(1)	(6)	(7)	(8)
0	142 196	446 220	68,13
1	88 583	174 635	49,28
2	53 899	171 565	68,58
3	5 752	52 518	89,05
Jumlah/Total	290 430	844 938	65,63

- Catatan/Note: ¹ 0. ≤ Sekolah Dasar (SD)/≤ *Primary School*
 1. Sekolah Menengah Pertama/*Junior High School*
 2. Sekolah Menengah Atas/*Senior High School*
 3. Perguruan Tinggi/*Collage*
- ² 1. Mencari pekerjaan/*Looking for work*
 2. Mempersiapkan usaha/*Establishing a new business/firm*
 3. Merasa tidak mungkin mendapat pekerjaan/*Hopeless of job*
 4. Sudah punya pekerjaan tetapi belum mulai bekerja/*Have a job in future start*

Sumber/Source: BPS, Survei Angkatan Kerja Nasional (Sakernas) Agustus/BPS-Statistics Indonesia, August National Labor Force Survey

Tabel
Table 3.2.3

Penduduk Berumur 15 Tahun Ke Atas yang Bekerja Selama Seminggu yang Lalu Menurut Status Pekerjaan Utama dan Jenis Kelamin di Kabupaten Lombok Timur, 2019
Population 15 Years of Age and Over who Worked During The Previous Week by Main Employment Status and Sex in Lombok Timur Regency, 2019

Status Pekerjaan Utama <i>Main Employment Status</i>	Laki-Laki <i>Male</i>	Perempuan <i>Female</i>	Jumlah <i>Total</i>
(1)	(2)	(3)	(4)
Berusaha <i>Employer</i>	137 285	92 609	229 894
Buruh/Karyawan/Pegawai/ <i>Employee</i>	57 977	37 263	95 240
Pekerja bebas <i>Casual worker</i>	85 719	53 801	139 520
Pekerja keluarga/tak dibayar <i>Family worker/unpaid worker</i>	17 483	53 139	70 622
Jumlah/Total	298 464	236 812	535 276

Catatan/Note: ...

Sumber/Source: BPS, Survei Angkatan Kerja Nasional (Sakernas) Agustus/BPS-Statistics Indonesia, August National Labor Force Survey

SOSIAL DAN KESEJAHTERAAN RAKYAT

SOCIAL AND WELFARE

INFRASTRUKTUR
PENDIDIKAN DAN
KESEHATAN
LOMBOK TIMUR

INFRASTRUKTUR PENDIDIKAN
DAN KESEHATAN
LOMBOK TIMUR

EDUCATION AND HEALTH INFRASTRUCTURE
OF LOMBOK TIMUR PEOPLE

2019

PENDIDIKAN

Education



Taman kanak-kanak/
kindergarden **943**

Sekolah Dasar/
Elementary school **976**

Sekolah Menengah Pertama/
Junior high school **490**

Sekolah Menengah Atas/
Senior high school **222**

Sekolah Menengah
Kejuruan/
Vocational school **90**

KESEHATAN

Health

Rumah Sakit Daerah/
Public Hospital **4**

Puskesmas/
Health center **35**



PENJELASAN TEKNIS**TECHNICAL NOTES**

1. Jalur Pendidikan di Indonesia terdiri atas 1) pendidikan formal, 2) pendidikan nonformal, dan 3) pendidikan informal yang ketiganya dapat saling melengkapi dan memperkaya (Undang-Undang No. 20 Tahun 2013 tentang Sistem Pendidikan Nasional).
2. Jenjang Pendidikan Formal terdiri atas pendidikan dasar, pendidikan menengah, dan pendidikan tinggi. Jenis pendidikan yang diajarkan mencakup pendidikan umum, kejuruan, akademik, profesi, vokasi, keagamaan, dan khusus.
 - Pendidikan Dasar berbentuk Sekolah Dasar (SD) dan Madrasah Ibtidaiyah (MI) atau bentuk lain yang sederajat serta Sekolah Menengah Pertama (SMP) dan Madrasah Tsanawiyah (MTs), atau bentuk lain yang sederajat.
 - Pendidikan Menengah berbentuk Sekolah Menengah Atas (SMA), Madrasah Aliyah (MA), Sekolah Menengah Kejuruan (SMK), dan Madrasah Aliyah Kejuruan (MAK), atau bentuk lain yang sederajat.
 - Pendidikan Tinggi merupakan jenjang pendidikan setelah pendidikan menengah yang mencakup program

1. *The Education System in Indonesia consists of 1) a formal education, 2) non-formal education, and 3) informal education that all three can be complementary and enriching (Law No. 20 Year 2013 about The National Education System).*
2. *The Formal Education Level consists of primary education, secondary education, and high education. The kind of education that taught consists of general education, vocational, academic, professional, religious, and specific education.*
 - *The Primary Education consists of Elementary School and Islamic Elementary School or other equivalent forms and Junior High School and MTs, or other equivalent forms.*
 - *The Secondary Education consists of the senior high school, MA, Vocational School, and Vocational Madrasah Aliyah, or other equivalent forms.*
 - *The High Education consists of the education level after the secondary education that consists of diplomas, bachelor,*

pendidikan diploma, sarjana, magister, spesialis, dan doktor yang diselenggarakan oleh perguruan tinggi. Perguruan tinggi dapat berbentuk akademi, politeknik, sekolah tinggi, institut, atau universitas.

master, specialist, and doctoral degrees that are held by the college. The colleges can be academy, polytechnic, high school, institute, or university.

3. Rumah Sakit adalah tempat pemeriksaan dan perawatan kesehatan, biasanya berada di bawah pengawasan dokter/tenaga medis, yang melayani penderita yang sakit untuk berobat rawat jalan atau rawat inap.

3. Hospital is a place for health check, usually controlled/supervised by doctors/medical personnel to serve the ill patients to get outpatient or inpatient treatment services.
4. Rumah Sakit Bersalin adalah rumah sakit khusus untuk persalinan, dilengkapi pelayanan spesialis pemeriksaan kehamilan, persalinan, rawat inap dan rawat jalan ibu dan anak yang berada di bawah pengawasan dokter spesialis kandungan.

4. Maternity Hospital is a specialized hospital for childbirth, has specialist inspection service to pregnancy, childbirth, hospitalization and outpatient for mothers and children that is under the supervision of an obstetrician.
5. Rumah Bersalin adalah sarana pelayanan kesehatan dengan izin sebagai rumah bersalin, dilengkapi pelayanan pemeriksaan kehamilan, persalinan serta pemeriksaan ibu dan anak yang berada di bawah pengawasan bidan senior.

5. Maternity House is health care facility with a license as a maternity house, equipped with prenatal care, childbirth and examination of mothers and children which is under the supervision of a senior midwife.'
6. Poliklinik adalah sarana kesehatan yang dipakai untuk pelayanan berobat jalan, biasanya beradadi bawah pengawasan dokter/

6. Polyclinic is a health facility in which to get outpatient services, usually under the control of doctor/ medical personnel.

tenaga medis.

7. Puskesmas (Pusat Kesehatan Masyarakat) adalah unit pelaksana teknis dinas kesehatan Kecamatan yang mempunyai fungsi utama sebagai penyelenggara pelayanan kesehatan tingkat pertama. Wilayah kerja puskesmas maksimal adalah satu kecamatan dan untuk dapat menjangkau wilayah kerjanya, puskesmas mempunyai jaringan pelayanan yang meliputi unit Puskesmas Pembantu (Pustu), unit Puskesmas Keliling (Puskel), dan unit bidan desa/komunitas (Peraturan Menteri Kesehatan RI No. 75 Tahun 2014 Tentang Pusat Kesehatan Masyarakat).
 8. Rumah Bersalin adalah sarana pelayanan kesehatan dengan izin sebagai rumah bersalin, dilengkapi pelayanan pemeriksaan kehamilan, persalinan serta pemeriksaan ibu dan anak yang berada di bawah pengawasan bidan senior.
 9. Apotek adalah suatu tempat tertentu yang digunakan untuk melakukan pekerjaan kefarmasian, dan penyaluran/ penjualan obat atau bahan farmasi dan perbekalan kesehatan lainnya kepada masyarakat yang dikelola oleh tenaga apoteker (Peraturan Menteri Kesehatan RI No. 1332 Tahun 2002 Tentang Perubahan
7. *Public Health Center is technical implementation unit of regency health department that have the primary function as a first-level health care providers. The working area standard of public health center is one district and to reach their working areas, public health centers have a service network covering subsidiary of public health center, mobile public health center units, and midwife units (Regulation of the Minister of Health of Indonesia Number 75 Year 2014 about Public Health Center).*
 8. *Maternity House is health care facility with a license as a maternity house, equipped with prenatal care, childbirth and examination of mothers and children which is under the supervision of a senior midwife.*
 9. *Pharmacy is a specific place that is used for pharmaceutical jobs, and distribution/sale of drugs/ pharmaceuticals and other medical supplies to people that are administered by trained pharmacist (Regulation of the Minister of Health of Indonesia Number 1332 Year 2002 about the Changes of Regulation of the Minister of Health*

Atas Peraturan Menteri Kesehatan RI No. 922/MENKES/PER/X/1993 Tentang Ketentuan dan Tata Cara Pemberian Izin Apotek).

of Indonesia Number 922/MENKES/PER/X/1993 about Provision and Procedures for Administration of Licensed Pharmacies).

10. Keluhan kesehatan adalah keadaan seseorang yang mengalami gangguan kesehatan atau kejiwaan, baik karena penyakit akut, penyakit kronis, kecelakaan, kriminal, atau hal lain.
11. Bencana Alam adalah peristiwa atau serangkaian peristiwa yang mengancam dan mengganggu kehidupan/penghidupan masyarakat yang disebabkan oleh faktor alam antara lain berupa gempa bumi, tsunami, gunung meletus, banjir, kekeringan, angin topan, dan tanah longsor sehingga mengakibatkan kerugian materi maupun non-materi.

10. *Health complaint is a condition where a person has health or mental problems because of acute illness, chronically illness, accident, crimes, or others.*
11. *Natural disaster is an event or series of events that threaten and disrupt the lives and livelihoods caused by natural factors such as: earthquake, tsunami, volcanic eruption, flood, flash flood, drought, typhoon/cyclone, and landslide so it can lead to result in loss of material and non-material.*

ULASAN

Pada tahun 2019 Angka Partisipasi Murni (APM) di Kabupaten Lombok Timur semakin meningkat. Hal ini menunjukkan bahwa kesadaran masyarakat akan pentingnya pendidikan semakin membaik. APM SD/MI tahun 2019 yaitu 98,29 persen atau meningkat 0,32 persen dari tahun 2018. APM SMP/MTS tahun 2019 yaitu 81,50 persen atau meningkat 1,33 persen dari tahun 2018. Sementara itu, APM SMA/MA tahun 2019 yaitu 64,37 persen atau meningkat 0,29 persen dari tahun 2018.

Fasilitas kesehatan di Kabupaten Lombok Timur berupa rumah sakit umum daerah dan swasta, Pusat Kesehatan Masyarakat (Puskesmas), poliklinik, maupun Polindes. Rumah sakit di Lombok Timur berjumlah 3 unit yang terdiri dari satu rumah sakit umum pemerintah yaitu RSUD Dr. R. Soedjono Selong dan dua rumah sakit umum swasta. Puskesmas berjumlah 34 unit yang menyebar di semua kecamatan.

Pada tahun 2019, kemiskinan di Kabupaten Lombok Timur mengalami penurunan. Jumlah penduduk miskin pada tahun 2018 sebesar 196.879 orang atau sekitar 16,55 persen dari total penduduk di Lombok Timur. Sedangkan pada tahun 2019, jumlah penduduk miskin menurun menjadi 193.560 orang atau sekitar 16,15 persen dari total penduduk Lombok Timur.

DESCRIPTION

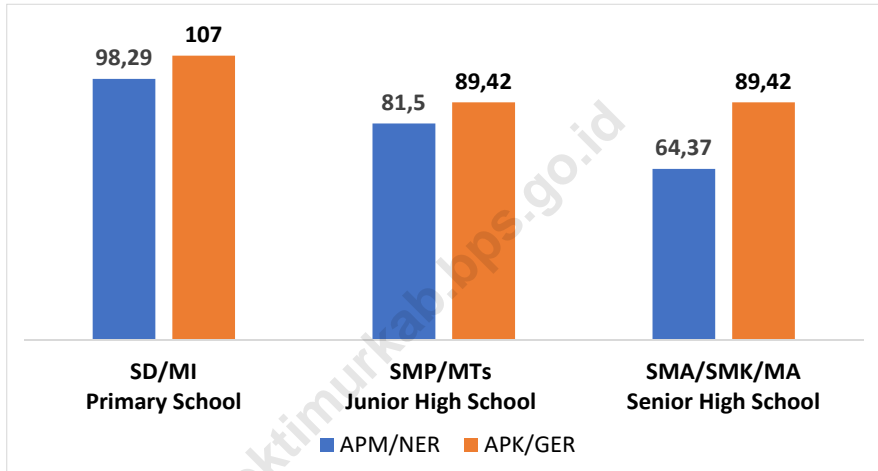
In 2019, Net Enrollment Ratio (NER) in Lombok Timur Regency is increasing. This shows that public awareness of the importance of education is getting better. The NER of Elementary School/Islamic School in 2019 is about 98.29 percent that increase up to 0.2 percent from 2018. The NER of Junior High School/MTs in 2019 is about 81.50 percent that increase up to 1.33 percent from 2018. Meanwhile, the NER for Senior High School/MA in 2019 is about 64.37 percent that increase by 0.29 percent from 2018.

Health facilities in Lombok Timur Regency consisted of regional public hospital and private hospitals, Public Health Centers (Puskesmas), polyclinics, and midwife units (Polindes). In Lombok Timur Regency there was 3 hospitals i.e. namely Dr. R. Soedjono Regional Public Hospital (RSUD) and two private public hospitals. In Lombok Timur Regency there were 34 Public Health Center that spread across all subdistricts.

In 2019, poverty in Lombok Timur Regency is decreasing. The number of poor people in 2018 was 196,879 people or about 16.55 percent of the total population in Lombok Timur. Whereas in 2019, the number of poor people decrease to 193,560 people or about 16.15 percent of the total population of East Lombok.

Gambar 4.1
Figures

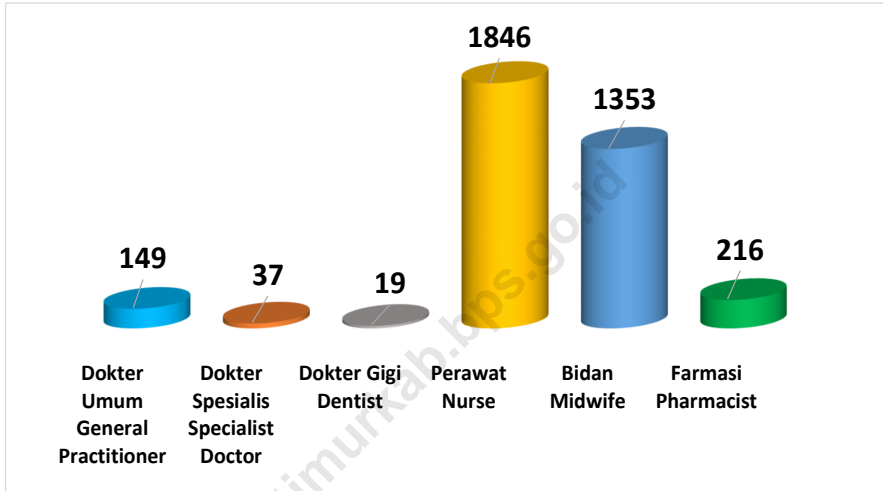
Angka Partisipasi Murni (APM) dan Angka Partisipasi Kasar (APK) Menurut Jenjang Pendidikan di Kabupaten Lombok Timur, 2019
Net Enrollment Ratio (NER) and Gross Enrollment Ratio (GER) by Educational Level in Lombok Timur Regency, 2019



Sumber/Source : BPS, Survei Sosial Ekonomi Nasional (Susenas)/BPS-Statistics Indonesia, National Socioeconomic Survey

Gambar
Figures 4.2

**Banyaknya Tenaga Kesehatan Medis di Kabupaten
Lombok Timur, 2019**
*Number of Medical Personnels in Lombok Timur Regency,
2019*



Sumber/Source: Dinas Kesehatan Kabupaten Lombok Timur/Health Office of Lombok Timur Regency

4.1 PENDIDIKAN EDUCATION

Tabel
Table 4.1.1

Jumlah Sekolah, Guru, dan Murid Taman Kanak-Kanak (TK) di Bawah Kementerian Pendidikan dan Kebudayaan Menurut Kecamatan di Kabupaten Lombok Timur, 2018/2019 dan 2019/2020

Number of Schools, Teachers, and Pupils in Kindergarten Under The Ministry of Education and Culture by Subdistrict in Lombok Timur Regency, 2018/2019 and 2019/2020

Kecamatan Subdistrict	Sekolah/Schools					
	Negeri/Public		Swasta/Private		Jumlah/Total	
	2018/2019	2019/2020	2018/2019	2019/2020	2018/2019	2019/2020
(1)	(2)	(3)	(4)	(5)	(6)	(7)
1. Keruak	-	-	41	43	41	41
2. Jerowaru	-	-	33	34	33	33
3. Sakra	1	1	33	35	34	35
4. Sakra Barat	1	1	35	41	36	37
5. Sakra Timur	-	-	26	27	26	26
6. Terara	-	-	39	45	39	39
7. Montong Gading	-	-	31	32	31	31
8. Sikur	1	1	50	54	51	52
9. Masbagik	-	-	58	62	58	58
10. Pringgasela	-	-	38	40	38	38
11. Sukamulia	1	1	18	18	19	20
12. Suralaga	-	-	42	45	42	42
13. Selong	1	1	52	53	53	54
14. Labuhan Haji	1	1	40	43	41	42
15. Pringgabaya	1	1	75	76	76	77
16. Suela	-	-	26	26	26	26
17. Aikmel	-	-	44	46	44	44
18. Wanasaba	-	-	48	50	48	48
19. Sembalun	-	-	18	19	18	18
20. Lenek	-	-	21	28	21	21
21. Sambelia	1	1	17	18	18	19
Lombok Timur	8	8	785	835	793	801

Lanjutan Tabel/Continued Table 4.1.1

Kecamatan Subdistrict	Guru ¹ /Teachers ¹					
	Negeri/Public		Swasta/Private		Jumlah/Total	
	2018/2019	2019/2020	2018/2019	2019/2020	2018/2019	2019/2020
(1)	(8)	(9)	(10)	(11)	(12)	(13)
1. Keruak	-	-	193	183	193	193
2. Jerowaru	-	-	165	154	165	165
3. Sakra	10	10	169	161	179	189
4. Sakra Barat	10	10	177	166	187	197
5. Sakra Timur	-	-	133	123	133	133
6. Terara	-	-	164	159	164	164
7. Montong Gading	-	-	111	102	111	111
8. Sikur	5	5	199	191	204	209
9. Masbagik	-	-	298	279	298	298
10. Pringgasele	-	-	224	217	224	224
11. Sukamulia	11	11	78	75	89	100
12. Suralaga	-	-	197	186	197	197
13. Selong	13	13	340	331	353	366
14. Labuhan Haji	11	11	230	223	241	252
15. Pringgabaya	10	10	361	334	371	381
16. Suela	-	-	109	101	109	109
17. Aikmel	-	-	262	257	262	262
18. Wanasaba	-	-	284	279	284	284
19. Sembalun	-	-	95	87	95	95
20. Lenek	-	-	113	112	113	113
21. Sambelia	-	-	72	70	72	72
Lombok Timur	70	70	3 974	3 790	4 044	4 114

Lanjutan Tabel/Continued Table 4.1.1

Kecamatan Subdistrict	Murid/Students					
	Negeri/Public		Swasta/Private		Jumlah/Total	
	2018/2019	2019/2020	2018/2019	2019/2020	2018/2019	2019/2020
(1)	(14)	(15)	(16)	(17)	(18)	(19)
1. Keruak	-	-	2 401	2 362	2 401	2 401
2. Jerwaru	-	-	1 739	1 871	1 739	1 739
3. Sakra	132	117	1 643	1 871	1 775	1 892
4. Sakra Barat	147	147	1 560	1 797	1 707	1 854
5. Sakra Timur	-	-	1 554	1 630	1 554	1 554
6. Terara	-	-	1 899	2 238	1 899	1 899
7. Montong Gading	-	-	1 252	1 322	1 252	1 252
8. Sikur	115	84	2 440	2 509	2 555	2 639
9. Masbagik	-	-	3 207	3 385	3 207	3 207
10. Pringgasela	-	-	1 869	1 990	1 869	1 869
11. Sukamulia	154	141	778	863	932	1 073
12. Suralaga	-	-	2 108	2 393	2 108	2 108
13. Selong	124	122	3 696	3 782	3 820	3 942
14. Labuhan Haji	143	105	2 624	2 661	2 767	2 872
15. Pringgabaya	120	104	3 787	4 041	3 907	4 011
16. Suela	-	-	1 340	1 418	1 340	1 340
17. Aikmel	-	-	2 782	2 915	2 782	2 782
18. Wanasaba	-	-	2 812	2 926	2 812	2 812
19. Sembalun	-	-	988	1 058	988	988
20. Lenek	-	-	1 200	1 469	1 200	1 200
21. Sambelia	103	103	1 074	966	1 177	1 280
Lombok Timur	1 038	923	42 753	45 467	43 791	44 714

Catatan/Note: ¹ Jumlah guru termasuk kepala sekolah dan guru/The total of teachers including headmaster and teacher

Sumber/Source: Kementerian Pendidikan dan Kebudayaan, Data Semester Ganjil/Ministry of Educations and Culture, Odd Semester Data

Tabel
Table 4.1.2**Jumlah Sekolah, Guru, dan Murid Raudatul Athfal (RA) di Bawah Kementerian Agama Menurut Kecamatan di Kabupaten Lombok Timur, 2018/2019 dan 2019/2020**
Number of Schools, Teachers, and Pupils in Raudatul Athfal (RA) Under The Ministry of Religious Affairs by Subdistrict in Lombok Timur Regency 2018/2019 dan 2019/2020

Kecamatan Subdistrict	Sekolah/Schools		Guru/Teachers		Murid/Pupils	
	2018/2019	2019/2020	2018/2019	2019/2020	2018/2019	2019/2020
(1)	(2)	(3)	(4)	(5)	(6)	(7)
1. Keruak	8	8	27	44	404	409
2. Jerowaru	8	6	22	26	345	368
3. Sakra	4	5	16	24	149	234
4. Sakra Barat	20	19	117	104	1 193	1 261
5. Sakra Timur	11	9	48	39	556	492
6. Terara	8	7	35	32	349	388
7. Montong Gading	2	2	11	15	37	183
8. Sikur	7	7	29	32	487	388
9. Masbagik	10	10	64	53	667	630
10. Pringgasele	6	6	20	25	286	362
11. Sukamulia	7	5	38	27	413	334
12. Suralaga	11	11	49	53	565	585
13. Selong	6	6	12	23	244	316
14. Labuhan Haji	4	6	12	32	151	369
15. Pringgabaya	13	13	45	63	761	901
16. Suela	4	3	16	12	181	152
17. Aikmel	10	11	34	56	532	464
18. Wanasaba	8	6	41	23	338	318
19. Sembalun	1	1	1	3	29	85
20. Lenek	-	-	-	-	-	-
21. Sambelia	1	1	2	2	26	26
Lombok Timur	149	142	639	688	7 713	8 265

Catatan/Note: ...

Sumber/Source: Kementerian Agama, Data Semester Ganjil/Ministry of Religious Affairs, Odd Semester Data

Tabel
Table 4.1.3

Jumlah Sekolah, Guru, dan Murid Sekolah Dasar (SD) di Bawah Kementerian Pendidikan dan Kebudayaan Menurut Kecamatan di Kabupaten Lombok Timur, 2018/2019 dan 2019/2020

Number of Schools, Teachers, and Pupils in Primary Schools Under The Ministry of Education and Culture by Subdistrict in Lombok Timur Regency, 2018/2019 dan 2019/2020

Kecamatan Subdistrict	Sekolah/Schools					
	Negeri/Public		Swasta/Private		Jumlah/Total	
	2018/2019	2019/2020	2018/2019	2019/2020	2018/2019	2019/2020
(1)	(2)	(3)	(4)	(5)	(6)	(7)
1. Keruak	32	32	1	2	33	34
2. Jerwaru	39	39	7	7	46	46
3. Sakra	32	33	-	0	32	33
4. Sakra Barat	29	29	2	2	31	31
5. Sakra Timur	26	26	2	2	28	28
6. Terara	49	49	-	0	49	49
7. Montong Gading	28	28	1	1	29	29
8. Sikur	43	43	3	4	46	47
9. Masbagik	44	44	8	8	52	52
10. Pringgasele	32	32	3	3	35	35
11. Sukamulia	17	17	-	1	17	18
12. Suralaga	27	27	5	5	32	32
13. Selong	33	33	6	7	39	40
14. Labuhan Haji	34	34	5	5	39	39
15. Pringgabaya	52	52	7	7	59	59
16. Suela	30	30	3	4	33	34
17. Aikmel	51	31	6	7	57	38
18. Wanasaba	32	33	5	7	37	40
19. Sembalun	13	13	2	2	15	15
20. Lenek	-	20	-	3	-	23
21. Sambelia	19	19	5	6	24	25
Lombok Timur	662	664	71	83	733	747

Lanjutan Tabel/Continued Table 4.1.3

Kecamatan Subdistrict	Guru ¹ /Teachers ¹					
	Negeri/Public		Swasta/Private		Jumlah/Total	
	2018/2019	2019/2020	2018/2019	2019/2020	2018/2019	2019/2020
(1)	(8)	(9)	(10)	(11)	(12)	(13)
1. Keruak	340	328	3	12	343	340
2. Jerowaru	345	350	42	42	387	392
3. Sakra	346	363	-	-	346	363
4. Sakra Barat	271	267	14	14	285	281
5. Sakra Timur	262	252	13	13	275	265
6. Terara	414	424	-	-	414	424
7. Montong Gading	228	225	6	5	234	230
8. Sikur	395	395	19	20	414	415
9. Masbagik	510	503	46	60	556	563
10. Pringgasea	342	350	28	28	370	378
11. Sukamulia	181	180	-	8	181	188
12. Suralaga	275	291	46	51	321	342
13. Selong	390	371	60	61	450	432
14. Labuhan Haji	379	373	36	32	415	405
15. Pringgabaya	582	578	53	49	635	627
16. Suela	238	236	23	25	261	261
17. Aikmel	573	335	80	76	653	411
18. Wanasaba	323	326	44	45	367	371
19. Sembalun	147	144	22	20	169	164
20. Lenek	-	228	-	38	-	266
21. Sambelia	197	199	28	30	225	229
Lombok Timur	6 738	6 718	563	629	7 301	7 347

Lanjutan Tabel/Continued Table 4.1.3

Kecamatan Subdistrict	Murid/Students					
	Negeri/Public		Swasta/Private		Jumlah/Total	
	2018/2019	2019/2020	2018/2019	2019/2020	2018/2019	2019/2020
(1)	(14)	(15)	(16)	(17)	(18)	(19)
1. Keruak	6 607	6 630	63	127	6 670	6 757
2. Jerowaru	6 171	6 098	468	448	6 639	6 546
3. Sakra	6 249	6 224	-	-	6 249	6 224
4. Sakra Barat	4 501	4 580	246	254	4 747	4 834
5. Sakra Timur	5 145	5 117	179	173	5 324	5 290
6. Terara	7 628	7 552	-	-	7 628	7 552
7. Montong Gading	3 543	3 590	62	67	3 605	3 657
8. Sikur	6 978	6 987	250	284	7 228	7 271
9. Masbagik	9 576	9 638	636	661	10 212	10 299
10. Pringgasela	5 816	5 914	247	236	6 063	6 150
11. Sukamulia	3 122	3 059	-	93	3 122	3 152
12. Suralaga	4 212	4 160	710	746	4 922	4 906
13. Selong	6 901	6 901	1 014	1 111	7 915	8 012
14. Labuhan Haji	5 657	5 756	421	275	6 078	6 031
15. Pringgabaya	10 384	10 480	615	679	10 999	11 159
16. Suela	3 695	3 614	334	380	4 029	3 994
17. Aikmel	9 194	5 352	1 626	1 148	10 820	6 500
18. Wanasaba	4 681	4 595	393	457	5 074	5 052
19. Sembalun	2 312	2 288	132	120	2 444	2 408
20. Lenek	-	3 694	-	693	-	4 387
21. Sambelia	3 801	3 801	320	317	4 121	4 118
Lombok Timur	116 173	116 030	7 716	8 269	123 889	124 299

Catatan/Note: ¹ Jumlah guru termasuk kepala sekolah dan guru/The total of teachers including headmaster and teacher

Sumber/Source: Kementerian Pendidikan dan Kebudayaan, Data Semester Ganjil/Ministry of Educations and Culture, Odd Semester Data

Tabel
Table 4.1.4

Jumlah Sekolah, Guru, dan Murid Madrasah Ibtidaiyah (MI) di Bawah Kementerian Agama Menurut Kecamatan Menurut Kecamatan di Kabupaten Lombok Timur, 2018/2019 dan 2019/2020

Number of Schools, Teachers, and Pupils in Madrasah Ibtidaiyah (MI) Under The Ministry of Religious Affairs by Subdistrict in Lombok Timur Regency, 2018/2019 dan 2019/2020

Kecamatan Subdistrict	Sekolah/Schools		Guru/Teachers		Murid/Pupils	
	2018/2019	2019/2020	2018/2019	2019/2020	2018/2019	2019/2020
(1)	(2)	(3)	(4)	(5)	(6)	(7)
1. Keruak	4	4	55	50	521	515
2. Jerowaru	14	14	149	130	1 304	1 415
3. Sakra	8	8	113	91	779	775
4. Sakra Barat	13	15	240	217	2 032	2 215
5. Sakra Timur	10	10	130	138	1 138	1 158
6. Terara	8	7	87	86	804	856
7. Montong Gading	12	12	133	133	1 434	1 470
8. Sikur	9	9	108	106	1 062	1 147
9. Masbagik	11	11	149	169	1 628	1 629
10. Pringgasela	7	7	93	87	923	999
11. Sukamulia	8	9	102	103	1 149	1 356
12. Suralaga	20	20	315	325	2 441	2 455
13. Selong	18	17	228	236	2 496	2 493
14. Labuhan Haji	15	11	190	145	1 519	1 105
15. Pringgabaya	13	13	148	147	1 608	1 579
16. Suela	10	10	85	109	946	1 098
17. Aikmel	21	22	302	302	3 171	3 328
18. Wanasaba	23	22	367	350	1 689	2 942
19. Sembalun	3	4	37	34	244	307
20. Lenek	0	0	0	0	-	-
21. Sambelia	2	4	26	56	134	382
Lombok Timur	229	229	3 057	3 014	27 022	29 224

Catatan/Note: ...

Sumber/Source: Kementerian Agama, Data Semester Ganjil/Ministry of Religious Affairs, Odd Semester Data

Tabel
Table 4.1.5

Jumlah Sekolah, Guru, dan Murid Sekolah Menengah Pertama (SMP) di Bawah Kementerian Pendidikan dan Kebudayaan Menurut Kecamatan di Kabupaten Lombok Timur, 2018/2019 dan 2019/2020

Number of Schools, Teachers, and Pupils in Junior High Schools Under The Ministry of Education and Culture by Subdistrict in Lombok Timur Regency, 2018/2019 dan 2019/2020

Kecamatan Subdistrict	Sekolah/Schools					
	Negeri/Public		Swasta/Private		Jumlah/Total	
	2018/2019	2019/2020	2018/2019	2019/2020	2018/2019	2019/2020
(1)	(2)	(3)	(4)	(5)	(6)	(7)
1. Keruak	5	5	2	2	7	7
2. Jerowaru	11	11	4	6	15	17
3. Sakra	2	2	3	3	5	5
4. Sakra Barat	2	2	5	6	7	8
5. Sakra Timur	4	4	2	2	6	6
6. Terara	5	5	9	12	14	17
7. Montong Gading	4	4	4	5	8	9
8. Sikur	6	6	6	7	12	13
9. Masbagik	6	6	9	9	15	15
10. Pringgasela	5	6	3	3	8	9
11. Sukamulia	2	2	2	2	4	4
12. Suralaga	3	3	13	14	16	17
13. Selong	5	5	5	8	10	13
14. Labuhan Haji	4	4	6	6	10	10
15. Pringgabaya	9	9	11	14	20	23
16. Suela	8	8	4	5	12	13
17. Aikmel	8	5	17	18	25	23
18. Wanasaba	5	5	8	10	13	15
19. Sembalun	3	3	1	1	4	4
20. Lenek	-	4	-	4	-	8
21. Sambelia	6	6	4	4	10	10
Lombok Timur	103	105	118	141	221	246

Lanjutan Tabel/*Continued Table* 4.1.5

Kecamatan Subdistrict	Guru ¹ /Teachers ¹					
	Negeri/Public		Swasta/Private		Jumlah/Total	
	2018/2019	2019/2020	2018/2019	2019/2020	2018/2019	2019/2020
(1)	(8)	(9)	(10)	(11)	(12)	(13)
1. Keruak	121	128	28	19	149	147
2. Jerowaru	141	138	41	46	182	184
3. Sakra	92	103	34	29	126	132
4. Sakra Barat	42	53	46	47	88	100
5. Sakra Timur	73	76	11	10	84	86
6. Terara	122	132	62	62	184	194
7. Montong Gading	80	84	32	35	112	119
8. Sikur	131	137	55	51	186	188
9. Masbagik	172	189	84	85	256	274
10. Pringgasela	94	110	29	27	123	137
11. Sukamulia	59	65	20	18	79	83
12. Suralaga	58	64	139	148	197	212
13. Selong	159	160	45	44	204	204
14. Labuhan Haji	104	110	43	39	147	149
15. Pringgabaya	221	224	105	123	326	347
16. Suela	91	95	53	53	144	148
17. Aikmel	177	87	175	165	352	252
18. Wanasaba	86	88	95	89	181	177
19. Sembalun	45	51	11	8	56	59
20. Lenek	...	85	...	39	...	124
21. Sambelia	87	91	18	18	105	109
Lombok Timur	2 155	2 270	1 126	1 155	3 281	3 425

Lanjutan Tabel/Continued Table 4.1.5

Kecamatan Subdistrict	Murid/Students					
	Negeri/Public		Swasta/Private		Jumlah/Total	
	2018/2019	2019/2020	2018/2019	2019/2020	2018/2019	2019/2020
(1)	(14)	(15)	(16)	(17)	(18)	(19)
1. Keruak	1 423	1 486	210	177	1 633	1 663
2. Jerowaru	1 473	1 479	320	411	1 793	1 890
3. Sakra	1 411	1 426	222	254	1 633	1 680
4. Sakra Barat	694	642	292	366	986	1 008
5. Sakra Timur	933	892	177	165	1 110	1 057
6. Terara	1 693	1 639	592	710	2 285	2 349
7. Montong Gading	911	848	334	317	1 245	1 165
8. Sikur	2 053	1 988	443	411	2 496	2 399
9. Masbagik	2 545	2 505	737	643	3 282	3 148
10. Pringgasela	1 160	1 120	192	184	1 352	1 304
11. Sukamulia	781	749	198	186	979	935
12. Suralaga	537	518	1 353	1,537	1 890	2 055
13. Selong	2 291	2 209	482	451	2 773	2 660
14. Labuhan Haji	1 596	1 519	440	528	2 036	2 047
15. Pringgabaya	2 991	3 097	944	1,051	3 935	4 148
16. Suela	1 071	1 103	260	343	1 331	1 446
17. Aikmel	2 040	1 084	2 181	2,292	4 221	3 376
18. Wanasaba	1 025	1 081	854	834	1 879	1 915
19. Sembalun	495	482	80	73	575	555
20. Lenek	...	884	...	164	...	1 048
21. Sambelia	1 242	1 209	111	114	1 353	1 323
Lombok Timur	28 365	27 960	10 422	11,211	38 787	39 171

Catatan/Note: ¹ Jumlah guru termasuk kepala sekolah dan guru/The total of teachers including headmaster and teacher

Sumber/Source: Kementerian Pendidikan dan Kebudayaan, Data Semester Ganjil/Ministry of Educations and Culture, Odd Semester Data

Tabel
Table 4.1.6**Jumlah Sekolah, Guru, dan Murid Madrasah Tsanawiyah (MTs) di Bawah Kementerian Agama Menurut Kecamatan di Kabupaten Lombok Timur, 2018/2019 dan 2019/2020**
Number of Schools, Teachers, and Pupils in Madrasah Tsanawiyah (MTs) Under The Ministry of Religious Affairs by Subdistrict in Lombok Timur Regency , 2018/2019 dan 2019/2020

Kecamatan Subdistrict	Sekolah/Schools		Guru/Teachers		Murid/Pupils	
	2018/2019	2019/2020	2018/2019	2019/2020	2018/2019	2019/2020
(1)	(2)	(3)	(4)	(5)	(6)	(7)
1. Keruak	13	13	242	238	1 709	1 767
2. Jerowaru	12	10	177	171	1 173	1 137
3. Sakra	11	10	219	196	1 184	1 184
4. Sakra Barat	16	18	371	347	1 944	2 539
5. Sakra Timur	14	13	224	241	1 427	1 625
6. Terara	13	13	195	139	1 329	1 232
7. Montong Gading	9	9	154	137	1 356	1 579
8. Sikur	12	12	241	241	1 517	1 543
9. Masbagik	17	19	341	324	2 075	2 783
10. Pringgasela	6	7	105	125	719	1 053
11. Sukamulia	5	6	72	156	398	499
12. Suralaga	14	14	243	174	1 470	2 090
13. Selong	12	12	303	227	3 261	3 880
14. Labuhan Haji	11	11	179	169	1 251	1 348
15. Pringgabaya	14	13	186	188	1 450	1 155
16. Suela	8	8	123	139	715	480
17. Aikmel	22	22	459	433	2 466	2 691
18. Wanasaba	22	23	396	389	1 878	2 162
19. Sembalun	5	5	46	67	265	945
20. Lenek	-	-	-	-	-	-
21. Sambelia	6	6	88	69	496	426
Lombok Timur	242	244	4 364	4 170	28 083	32 118

Catatan/Note: ...

Sumber/Source: Kementerian Agama, Data Semester Ganjil/Ministry of Religious Affairs, Odd Semester Data

Tabel
Table 4.1.7

Jumlah Sekolah, Guru, dan Murid Sekolah Menengah Atas (SMA) di Bawah Kementerian Pendidikan dan Kebudayaan Menurut Kecamatan di Kabupaten Lombok Timur, 2018/2019 dan 2019/2020

Number of Schools, Teachers, and Pupils in Senior High Schools Under The Ministry of Education and Culture by Subdistrict in Lombok Timur Regency, 2018/2019 dan 2019/2020

Kecamatan Subdistrict	Sekolah/Schools					
	Negeri/Public		Swasta/Private		Jumlah/Total	
	2018/2019	2019/2020	2018/2019	2019/2020	2018/2019	2019/2020
(1)	(2)	(3)	(4)	(5)	(6)	(7)
1. Keruak	1	1	1	1	2	2
2. Jerowaru	1	1	-	0	1	1
3. Sakra	1	1	-	0	1	1
4. Sakra Barat	-	0	4	4	4	4
5. Sakra Timur	1	1	-	0	1	1
6. Terara	1	1	4	4	5	5
7. Montong Gading	1	1	1	1	2	2
8. Sikur	1	1	2	2	3	3
9. Masbagik	2	2	3	4	5	6
10. Pringgasela	1	1	-	0	1	1
11. Sukamulia	1	1	-	0	1	1
12. Suralaga	1	1	5	5	6	6
13. Selong	3	3	3	3	6	6
14. Labuhan Haji	1	1	1	2	2	3
15. Pringgabaya	1	1	3	5	4	6
16. Suela	1	1	2	2	3	3
17. Aikmel	2	2	4	5	6	7
18. Wanasaba	1	1	4	4	5	5
19. Sembalun	1	1	-	0	1	1
20. Lenek	-	0	-	0	-	0
21. Sambelia	1	1	1	1	2	2
Lombok Timur	23	23	38	43	61	66

Lanjutan Tabel/*Continued Table 4.1.7*

Kecamatan Subdistrict	Guru ¹ /Teachers ¹					
	Negeri/Public		Swasta/Private		Jumlah/Total	
	2018/2019	2019/2020	2018/2019	2019/2020	2018/2019	2019/2020
(1)	(8)	(9)	(10)	(11)	(12)	(13)
1. Keruak	45	...	4	...	49	52
2. Jerowaru	25	...	-	...	25	23
3. Sakra	45	...	-	...	45	42
4. Sakra Barat	-	...	50	...	50	52
5. Sakra Timur	22	...	-	...	22	22
6. Terara	44	...	35	...	79	78
7. Montong Gading	26	...	16	...	42	40
8. Sikur	45	...	11	...	56	71
9. Masbagik	74	...	44	...	118	131
10. Pringgasela	34	...	-	...	34	33
11. Sukamulia	27	...	-	...	27	26
12. Suralaga	22	...	70	...	92	84
13. Selong	148	...	47	...	195	197
14. Labuhan Haji	42	...	11	...	53	54
15. Pringgabaya	60	...	34	...	94	108
16. Suela	34	...	29	...	63	54
17. Aikmel	78	...	63	...	141	143
18. Wanasaba	37	...	64	...	101	102
19. Sembalun	12	...	-	...	12	11
20. Lenek
21. Sambelia	20	...	9	...	29	28
Lombok Timur	840	...	487	...	1 327	1 351

Lanjutan Tabel/Continued Table 4.1.7

Kecamatan Subdistrict	Murid/Students					
	Negeri/Public		Swasta/Private		Jumlah/Total	
	2018/2019	2019/2020	2018/2019	2019/2020	2018/2019	2019/2020
(1)	(14)	(15)	(16)	(17)	(18)	(19)
1. Keruak	827	...	53	...	880	930
2. Jerwaru	323	...	-	...	323	316
3. Sakra	776	...	-	...	776	781
4. Sakra Barat	-	...	455	...	455	410
5. Sakra Timur	394	...	-	...	394	395
6. Terara	898	...	330	...	1 228	1 247
7. Montong Gading	379	...	291	...	670	687
8. Sikur	742	...	151	...	893	929
9. Masbagik	1 249	...	369	...	1 618	1 663
10. Pringgasela	569	...	-	...	569	604
11. Sukamulia	377	...	-	...	377	363
12. Suralaga	263	...	737	...	1 000	1 022
13. Selong	2 480	...	356	...	2 836	2 783
14. Labuhan Haji	701	...	84	...	785	994
15. Pringgabaya	1 018	...	492	...	1 510	1 605
16. Suela	450	...	215	...	665	730
17. Aikmel	1 384	...	816	...	2 200	2 331
18. Wanasaba	709	...	767	...	1 476	1 495
19. Sembalun	200	...	-	...	200	194
20. Lenek
21. Sambelia	337	...	84	...	421	402
Lombok Timur	14 076	...	5 200	...	19 276	19 881

Catatan/Note: ¹ Jumlah guru termasuk kepala sekolah dan guru/The total of teachers including headmaster and teacher

Sumber/Souse: Kementerian Pendidikan dan Kebudayaan, Data Semester Ganjil/Ministry of Educations and Culture, Odd Semester Data

Tabel 4.1.8
Table

Jumlah Sekolah, Guru, dan Murid Sekolah Menengah Kejuruan (SMK) di Bawah Kementerian Pendidikan dan Kebudayaan Menurut Kecamatan di Kabupaten Lombok Timur, 2018/2019 dan 2019/2020
Number of Schools, Teachers, and Pupils in Vocational High Schools Under The Ministry of Education and Culture by Subdistrict in Lombok Timur Regency, 2018/2019 dan 2019/2020

Kecamatan Subdistrict	Sekolah/Schools		Guru/Teachers		Murid/Pupils	
	2018/2019	2019/2020	2018/2019	2019/2020	2018/2019	2019/2020
(1)	(2)	(3)	(4)	(5)	(6)	(7)
1. Keruak	3	3	52	55	469	503
2. Jerowaru	4	4	42	37	409	433
3. Sakra	4	4	138	142	1 773	1 758
4. Sakra Barat	2	3	20	17	226	206
5. Sakra Timur	-	0	-	0	-	0
6. Terara	5	5	62	65	441	461
7. Montong Gading	6	6	67	61	719	644
8. Sikur	6	6	138	146	1 830	2 056
9. Masbagik	6	6	63	60	575	546
10. Pringasela	2	2	37	37	366	388
11. Sukamulia	2	2	102	103	1 298	1 356
12. Suralaga	7	8	93	80	813	799
13. Selong	5	5	141	122	1 933	1 989
14. Labuhan Haji	2	2	26	24	318	334
15. Pringgabaya	6	6	151	147	1 830	2 043
16. Suela	3	3	24	22	289	216
17. Aikmel	10	11	134	126	1 368	1 398
18. Wanasaba	8	8	116	112	863	860
19. Sembalun	4	4	30	32	192	183
20. Lenek	-	-	-	-	-	-
21. Sambelia	2	2	27	30	516	595
Lombok Timur	87	90	1 463	1.418	16 228	16 768

Catatan/Note: ...

Sumber/Source: Kementerian Agama, Data Semester Ganjil/Ministry of Religious Affairs, Odd Semester Data

Tabel
Table 4.1.9

Jumlah Sekolah, Guru, dan Murid Madrasah Aliyah (MA) di Bawah Kementerian Agama Menurut Kecamatan di Kabupaten Lombok Timur, 2018/2019 dan 2019/2020
Number of Schools, Teachers, and Pupils in Madrasah Aliyah (MA) Under the Ministry of Religious Affairs by Subdistrict in Lombok Timur Regency, 2018/2019 dan 2019/2020

Kecamatan Subdistrict	Sekolah/Schools					
	Negeri/Public		Swasta/Private		Jumlah/Total	
	2018/2019	2019/2020	2018/2019	2019/2020	2018/2019	2019/2020
(1)	(2)	(3)	(4)	(5)	(6)	(7)
1. Keruak	-	-	7	7	7	7
2. Jerwaru	-	-	6	6	6	6
3. Sakra	1	1	10	10	11	11
4. Sakra Barat	-	-	9	9	9	9
5. Sakra Timur	-	-	9	9	9	9
6. Terara	-	-	9	9	9	9
7. Montong Gading	-	-	6	6	6	6
8. Sikur	-	-	5	5	5	5
9. Masbagik	-	-	11	11	11	11
10. Pringgasela	-	-	6	6	6	6
11. Sukamulia	-	-	3	3	3	3
12. Suralaga	-	-	11	11	11	11
13. Selong	1	1	9	9	10	10
14. Labuhan Haji	-	-	7	7	7	7
15. Pringgabaya	-	-	9	9	9	9
16. Suela	-	-	5	5	5	5
17. Aikmel	-	-	13	13	13	13
18. Wanasaba	1	1	13	13	14	14
19. Sembalun	-	-	2	2	2	2
20. Lenek	-	-	-	-	-	-
21. Sambelia	-	-	3	3	3	3
Lombok Timur	3	3	153	153	156	156

Lanjutan Tabel/*Continued Table* 4.1.9

Kecamatan Subdistrict	Guru ¹ /Teachers ¹					
	Negeri/Public		Swasta/Private		Jumlah/Total	
	2018/2019	2019/2020	2018/2019	2019/2020	2018/2019	2019/2020
(1)	(8)	(9)	(10)	(11)	(12)	(13)
1. Keruak	...	5	...	163	173	168
2. Jerwaru	...	1	...	94	99	95
3. Sakra	...	19	...	144	160	163
4. Sakra Barat	...	-	...	179	228	179
5. Sakra Timur	150	177	150
6. Terara	...	6	...	150	143	156
7. Montong Gading	...	2	...	101	117	103
8. Sikur	...	1	...	111	112	112
9. Masbagik	...	4	...	192	226	196
10. Pringgasela	...	2	...	90	105	92
11. Sukamulia	...	2	...	49	50	51
12. Suralaga	...	5	...	251	303	256
13. Selong	...	60	...	259	225	319
14. Labuhan Haji	...	2	...	126	146	128
15. Pringgabaya	...	1	...	128	103	129
16. Suela	...	1	...	55	62	56
17. Aikmel	...	5	...	253	238	258
18. Wanasaba	...	24	...	282	288	306
19. Sembalun	...	-	...	21	22	21
20. Lenek
21. Sambelia	...	-	...	40	27	40
Lombok Timur	...	140	...	2 838	3 004	2,978

Lanjutan Tabel/Continued Table 4.1.9

Kecamatan Subdistrict	Murid/Students					
	Negeri/Public		Swasta/Private		Jumlah/Total	
	2018/2019	2019/2020	2018/2019	2019/2020	2018/2019	2019/2020
(1)	(14)	(15)	(16)	(17)	(18)	(19)
1. Keruak	...	-	...	1 132	1 107	1 132
2. Jerowaru	...	-	...	706	617	706
3. Sakra	...	248	...	987	848	1 235
4. Sakra Barat	...	-	...	1 517	1 234	1 517
5. Sakra Timur	...	-	...	1 003	1 134	1 003
6. Terara	...	-	...	1 056	940	1 056
7. Montong Gading	...	-	...	878	806	878
8. Sikur	...	-	...	1 109	1 094	1 109
9. Masbagik	...	-	...	1 991	1 662	1 991
10. Pringgasela	...	-	...	487	446	487
11. Sukamulia	...	-	...	349	338	349
12. Suralaga	...	-	...	2 509	2 246	2 509
13. Selong	...	1 013	...	3 008	3 747	4 021
14. Labuhan Haji	...	-	...	629	569	629
15. Pringgabaya	...	-	...	407	568	407
16. Suela	...	-	...	472	443	472
17. Aikmel	...	-	...	2 265	1 786	2 265
18. Wanasaba	...	287	...	1 689	1 408	1 976
19. Sembalun	...	-	...	86	72	86
20. Lenek
21. Sambelia	...	-	...	153	235	153
Lombok Timur	...	1 548	...	22 433	21 300	23 981

Catatan/Note: ...

Sumber/Source: Kementerian Agama, Data Semester Ganjil/Ministry of Religious Affairs, Odd Semester Data

Tabel
Table 4.1.10

Jumlah Desa¹/Kelurahan yang Memiliki Fasilitas Sekolah Menurut Kecamatan dan Tingkat Pendidikan di Kabupaten Lombok Timur, 2014– 2019
Number of Villages¹/Urban Villages with Educational Facilities by Subdistrict and Educational Level in Lombok Timur Regency, 2014– 2019

Kecamatan Subdistrict	SD Primary School		
	2014	2018	2019
(1)	(2)	(3)	(4)
1. Keruak	15	15	15
2. Jerowaru	15	15	15
3. Sakra	12	12	11
4. Sakra Barat	18	18	18
5. Sakra Timur	10	10	10
6. Terara	16	16	16
7. Montong Gading	8	8	8
8. Sikur	14	14	14
9. Masbagik	10	10	10
10. Pringgasela	10	10	10
11. Sukamulia	9	9	9
12. Suralaga	15	15	15
13. Selong	12	12	12
14. Labuhan Haji	12	12	12
15. Pringgabaya	15	15	15
16. Suela	8	8	8
17. Aikmel	24	14	14
18. Wanasaba	13	13	13
19. Sembalun	6	6	6
20. Lenek	...	10	10
21. Sambelia	11	11	11
Lombok Timur	253	253	252

Lanjutan Tabel/*Continued Table* 4.1.10

Kecamatan Subdistrict	SMP Junior High School		
	2014	2018	2019
(1)	(5)	(6)	(7)
1. Keruak	11	11	10
2. Jerowaru	13	14	14
3. Sakra	7	7	8
4. Sakra Barat	14	15	15
5. Sakra Timur	8	9	9
6. Terara	13	13	13
7. Montong Gading	7	8	8
8. Sikur	12	13	12
9. Masbagik	10	10	10
10. Pringgasela	10	10	10
11. Sukamulia	7	6	6
12. Suralaga	13	13	12
13. Selong	8	10	10
14. Labuhan Haji	11	11	12
15. Pringgabaya	15	15	15
16. Suela	7	8	8
17. Aikmel	20	12	13
18. Wanasaba	14	14	14
19. Sembalun	6	6	6
20. Lenek	...	9	9
21. Sambia	9	9	8
Lombok Timur	215	223	222

Lanjutan Tabel/*Continued Table* 4.1.10

Kecamatan Subdistrict	SMA Senior High School		
	2014	2018	2019
(1)	(8)	(9)	(10)
1. Keruak	6	8	8
2. Jerowaru	5	6	7
3. Sakra	7	7	6
4. Sakra Barat	7	9	9
5. Sakra Timur	6	6	7
6. Terara	8	10	9
7. Montong Gading	6	6	6
8. Sikur	7	7	7
9. Masbagik	8	9	10
10. Pringgasela	5	6	6
11. Sukamulia	3	4	4
12. Suralaga	11	9	11
13. Selong	7	7	7
14. Labuhan Haji	7	8	9
15. Pringgabaya	9	8	9
16. Suela	4	5	5
17. Aikmel	11	8	9
18. Wanasaba	10	10	10
19. Sembalun	2	3	3
20. Lenek	...	3	4
21. Sambelia	4	4	5
Lombok Timur	133	143	151

Lanjutan Tabel/*Continued Table* 4.1.10

Kecamatan Subdistrict	SMK Vocational School		
	2014	2018	2019
(1)	(11)	(12)	(13)
1. Keruak	2	1	2
2. Jerowaru	4	4	5
3. Sakra	2	2	3
4. Sakra Barat	3	4	3
5. Sakra Timur	-	-	-
6. Terara	2	5	4
7. Montong Gading	2	4	4
8. Sikur	6	6	7
9. Masbagik	4	4	5
10. Pringgasela	2	2	2
11. Sukamulia	1	3	3
12. Suralaga	2	5	6
13. Selong	3	2	4
14. Labuhan Haji	2	1	2
15. Pringgabaya	2	7	6
16. Suela	1	2	2
17. Aikmel	6	4	5
18. Wanasaba	4	8	5
19. Sembalun	4	3	2
20. Lenek	...	3	4
21. Sambelia	1	2	2
Lombok Timur	53	72	76

Lanjutan Tabel/*Continued Table* 4.1.10

Kecamatan <i>Subdistrict</i>	Perguruan Tinggi <i>University</i>		
	2014	2018	2019
(1)	(14)	(15)	(16)
1. Keruak	1	1	1
2. Jerowaru	-	1	1
3. Sakra	1	1	1
4. Sakra Barat	1	1	-
5. Sakra Timur	-	-	-
6. Terara	-	-	-
7. Montong Gading	-	-	-
8. Sikur	-	-	-
9. Masbagik	1	1	1
10. Pringgasela	-	-	-
11. Sukamulia	-	-	-
12. Suralaga	2	2	2
13. Selong	4	2	3
14. Labuhan Haji	-	-	1
15. Pringgabaya	2	-	-
16. Suela	-	-	-
17. Aikmel	2	2	2
18. Wanasaba	2	2	1
19. Sembalun	-	-	-
20. Lenek	...	-	-
21. Sambelia	-	-	-
Lombok Timur	16	13	13

Catatan/Note: ¹ Desa pada tabel ini termasuk Unit Permukiman Transmigrasi (UPT) yang masih dibina oleh kementerian terkait dan nagari di Provinsi Sumatera Barat/*Villages in this table include Transmigration Settlement Unit which is still fostered by the relevant ministries and the nagari in the Province of Sumatera Barat*

Sumber/Source: BPS, Pendataan Potensi Desa (Podes)/ *BPS-Statistics Indonesia, Village Potential Data Collection*

Tabel 4.1.11 Angka Partisipasi Murni (APM) dan Angka Partisipasi Kasar (APK) Menurut Jenjang Pendidikan di Kabupaten Lombok Timur, 2018 dan 2019
Net Enrollment Ratio (NER) and Gross Enrollment Ratio (GER) by Educational Level in Lombok Timur Regency, 2018 and 2019

Jenjang Pendidikan Educational Level	Angka Partisipasi Murni (APM) Net Enrollment Ratio (NER)		Angka Partisipasi Kasar (APK) Gross Enrollment Ratio (GER)	
	2018	2019	2018	2019
(1)	(2)	(3)	(4)	(5)
SD/MI Primary School	97,97	98,29	109,98	107,00
SMP/MTs Junior High School	80,17	81,50	88,99	89,42
SMA/SMK/MA Senior High School	64,08	64,37	87,83	89,42

Catatan/Note: ...

Sumber/Source: BPS, Survei Sosial Ekonomi Nasional (Susenas)/BPS-Statistics Indonesia, National Socioeconomic Survey

Tabel
Table 4.1.12

Persentase Penduduk Berumur 15 Tahun ke Atas yang Melek Huruf Menurut Kelompok Umur di Kabupaten Lombok Timur, 2018 dan 2019
Percentage of Literate Person Aged 15 Years and Over by Age Group in Lombok Timur Regency, 2018 and 2019

Kelompok Umur <i>Age Group</i>	2018	2019
(1)	(2)	(3)
15–19	100,00	100,00
20–24	100,00	100,00
25–29	100,00	98,85
30–34	99,39	96,36
35–39	94,37	98,34
40–44	91,18	93,38
45–49	82,74	87,56
50+	59,49	61,34
Jumlah/Total		
15–24	100,00	100,00
15–44	97,77	98,02
15+	86,69	87,50
45+	65,28	67,78

Catatan/Note: ...

Sumber/Source: BPS, Survei Sosial Ekonomi Nasional (Susenas)/BPS-Statistics Indonesia, National Socioeconomic Survey

4.2 KESEHATAN HEALTH

Tabel 4.2.1 **Jumlah Desa¹/Kelurahan Yang Memiliki Sarana Kesehatan Menurut Kecamatan di Kabupaten Lombok Timur, 2014–2019**
Table 4.2.1 **Number of Villages¹/Urban Villages with Health Facilities by Subdistrict in Lombok Timur Regency, 2014–2019**

Kecamatan Subdistrict	Rumah Sakit Hospital		
	2014	2018	2019
(1)	(2)	(3)	(4)
1. Keruak	-	-	-
2. Jerowaru	-	-	-
3. Sakra	-	-	-
4. Sakra Barat	-	-	-
5. Sakra Timur	-	-	-
6. Terara	-	-	-
7. Montong Gading	-	-	-
8. Sikur	-	-	-
9. Masbagik	-	-	-
10. Pringgasela	-	-	-
11. Sukamulia	-	-	-
12. Suralaga	-	-	-
13. Selong	2	2	2
14. Labuhan Haji	-	-	1
15. Pringgabaya	-	-	-
16. Suela	-	-	-
17. Aikmel	-	-	-
18. Wanasaba	-	-	-
19. Sembalun	-	-	-
20. Lenek	...	-	-
21. Sambelia	-	-	-
Lombok Timur	2	2	3

Lanjutan Tabel/*Continued Table* 4.2.1

Kecamatan <i>Subdistrict</i>	Rumah Sakit Bersalin <i>Maternity Hospital</i>		
	2014	2018	2019
(1)	(5)	(6)	(7)
1. Keruak	-	-	-
2. Jerowaru	-	-	-
3. Sakra	-	-	-
4. Sakra Barat	-	-	-
5. Sakra Timur	-	-	-
6. Terara	-	-	-
7. Montong Gading	-	-	-
8. Sikur	-	-	-
9. Masbagik	-	-	-
10. Pringgasela	-	-	-
11. Sukamulia	-	-	-
12. Suralaga	-	-	-
13. Selong	-	-	-
14. Labuhan Haji	-	-	-
15. Pringgabaya	-	-	-
16. Suela	-	-	-
17. Aikmel	-	-	-
18. Wanasaba	-	-	-
19. Sembalun	-	-	-
20. Lenek	...	-	-
21. Sambelia	-	-	-
Lombok Timur	-	-	-

Lanjutan Tabel/Continued Table 4.2.1

Kecamatan Subdistrict	Poliklinik Polyclinic		
	2014	2018	2019
(1)	(8)	(9)	(10)
1. Keruak	1	2	-
2. Jerowaru	-	-	-
3. Sakra	1	1	1
4. Sakra Barat	-	2	1
5. Sakra Timur	1	-	-
6. Terara	1	2	-
7. Montong Gading	-	1	1
8. Sikur	-	-	-
9. Masbagik	-	1	1
10. Pringgasela	-	-	-
11. Sukamulia	-	-	-
12. Suralaga	-	-	1
13. Selong	1	-	1
14. Labuhan Haji	-	1	2
15. Pringgabaya	-	1	2
16. Suela	-	-	-
17. Aikmel	1	1	1
18. Wanasaba	-	1	1
19. Sembalun	-	-	-
20. Lenek	...	1	2
21. Sambelia	-	-	-
Lombok Timur	6	14	14

Lanjutan Tabel/*Continued Table 4.2.1*

Kecamatan Subdistrict	Puskesmas Public Health Center		
	2014	2018	2019
(1)	(11)	(12)	(13)
1. Keruak	1	1	1
2. Jerowaru	2	2	2
3. Sakra	1	1	1
4. Sakra Barat	1	2	2
5. Sakra Timur	1	1	1
6. Terara	1	2	2
7. Montong Gading	1	1	1
8. Sikur	2	2	2
9. Masbagik	2	3	2
10. Pringgasela	1	1	1
11. Sukamulia	1	1	1
12. Suralaga	1	1	2
13. Selong	2	2	2
14. Labuhan Haji	2	2	2
15. Pringgabaya	2	2	2
16. Suela	1	1	1
17. Aikmel	3	1	2
18. Wanasaba	1	2	2
19. Sembalun	1	1	1
20. Lenek	...	2	2
21. Sambelia	2	2	2
Lombok Timur	29	33	34

Lanjutan Tabel/*Continued Table 4.2.1*

Kecamatan Subdistrict	Puskesmas Pembantu Subsidiary of Public Health Center		
	2014	2018	2019
(1)	(14)	(15)	(16)
1. Keruak	6	5	4
2. Jerowaru	7	6	6
3. Sakra	3	2	3
4. Sakra Barat	5	4	5
5. Sakra Timur	5	6	6
6. Terara	6	4	5
7. Montong Gading	5	5	4
8. Sikur	6	6	6
9. Masbagik	5	3	4
10. Pringgasela	3	3	3
11. Sukamulia	4	1	3
12. Suralaga	4	5	5
13. Selong	2	2	2
14. Labuhan Haji	4	6	3
15. Pringgabaya	5	5	5
16. Suela	7	6	6
17. Aikmel	5	4	4
18. Wanasaba	5	5	5
19. Sembalun	2	3	3
20. Lenek	...	1	1
21. Sambelia	3	2	3
Lombok Timur	92	84	86

Lanjutan Tabel/*Continued Table* 4.2.1

Kecamatan Subdistrict	Apotek Pharmacy		
	2014	2018	2019
(1)	(17)	(18)	(19)
1. Keruak	1	2	3
2. Jerowaru	-	-	-
3. Sakra	2	3	3
4. Sakra Barat	1	5	4
5. Sakra Timur	-	-	-
6. Terara	1	4	5
7. Montong Gading	-	1	1
8. Sikur	2	2	2
9. Masbagik	3	5	7
10. Pringgasela	1	3	2
11. Sukamulia	-	-	1
12. Suralaga	1	3	2
13. Selong	4	6	7
14. Labuhan Haji	-	3	4
15. Pringgabaya	4	4	4
16. Suela	-	-	-
17. Aikmel	2	2	2
18. Wanasaba	-	3	2
19. Sembalun	-	1	1
20. Lenek	...	2	3
21. Sambelia	-	-	-
Lombok Timur	22	49	53

Catatan/Note: ¹ Desa pada tabel ini termasuk Unit Permukiman Transmigrasi (UPT) yang masih dibina oleh kementerian terkait dan nagari di Provinsi Sumatera Barat/*Villages in this table include Transmigration Settlement Unit which is still fostered by the relevant ministries and the nagari in the Province of Sumatera Barat*

Sumber/Source: BPS, Pendataan Potensi Desa (Podes)/BPS-Statistics Indonesia, *Village Potential Data Collecting*

Tabel 4.2.2 Banyaknya Fasilitas Kesehatan di Kabupaten Lombok Timur, 2014 - 2019
Table *Number of Health Facilities in Lombok Timur Regency, 2014 - 2019*

Fasilitas Kesehatan <i>Health Facilities</i>	2014	2015	2016	2017	2018	2019
(1)	(2)	(3)	(4)	(5)	(6)	(7)
Rumah Sakit <i>Hospital</i>	3	3	3	3	3	4
Rumah Bersalin <i>Maternity Hospital</i>	-	-	-	-	-	-
Puskesmas <i>Public Health Center</i>	29	29	29	31	32	33
Posyandu <i>Integrated Health Post</i>	1 701	1 712	1 725	1 736	1 747	1 767
Klinik <i>Clinic</i>	12	18	22	20	20	27
Polindes <i>Village Maternity Post</i>	149	149	244	240	244	240

Catatan/Note: ...

Sumber/Source: Dinas Kesehatan Kabupaten Lombok Timur/Health Office of Lombok Timur Regency

Tabel
Table 4.2.3**Banyaknya Tenaga Kesehatan Medis Menurut Unit Kerja dan Sarana Pelayanan Kesehatan di Kabupaten Lombok Timur, 2019****Number of Medical Personnels by Unit of Work and Health Facilities in Lombok Timur Regency, 2019**

Unit Kerja Work Unit	Tenaga Medis Medical Personnel			
	Dokter* Doctor*	Perawat** Nurse**	Bidan Midwife	Farmasi Pharmacist
(1)	(2)	(3)	(4)	(5)
Puskesmas Keruak	3	66	57	8
Puskesmas Sukaraja	2	38	22	4
Puskesmas Jerowaru	3	45	39	4
Puskesmas Sakra	3	65	47	7
Puskesmas Rensing	4	57	55	3
Puskesmas Lepak	2	63	38	4
Puskesmas Terara	3	41	34	2
Puskesmas Rarang Selatan	2	28	34	3
Puskesmas Montong Betok	3	37	38	4
Puskesmas Sikur	2	45	35	4
Puskesmas Kotaraja	4	44	37	2
Puskesmas Masbagik	3	29	30	2
Puskesmas Lendang Nangka	3	41	32	4
Puskesmas Masbagik Baru	4	34	31	2
Puskesmas Pringgasea	5	53	36	4
Puskesmas Dasan Lekong	4	57	47	3
Puskesmas Kerongkong	4	40	31	3
Puskesmas Suralaga	0	19	48	2
Puskesmas Denggen	3	42	34	2
Puskesmas Selong	3	45	44	1

Lanjutan Tabel/Continued Table 4.2.3

Unit Kerja Work Unit	Tenaga Medis Medical Personnel			
	Dokter* Doctor*	Perawat** Nurse**	Bidan Midwife	Farmasi Pharmacist
(1)	(2)	(3)	(4)	(5)
Puskesmas Labuhan Haji	4	46	44	5
Puskesmas Korleko	2	34	16	2
Puskesmas Batuyang	3	41	41	5
Puskesmas Labuhan Lombok	2	47	55	6
Puskesmas Suela	2	42	36	4
Puskesmas Aikmel	5	62	65	9
Puskesmas Kalijaga	3	30	24	1
Puskesmas Wanasaba	2	62	29	5
Puskesmas Karang Baru	2	29	35	4
Puskesmas Sembalun	2	28	22	3
Puskesmas Sambelia	3	25	31	1
Puskesmas Belanting	3	19	18	1
Puskesmas Lenek	4	22	30	6
Total Puskesmas	97	1 376	1 215	120
Instalasi	-	-	-	-
Farmasi	-	-	-	-
Labkesda	-	-	-	-
Dinkes	-	12	10	5
Rumah Sakit	110	458	128	91
Jumlah	207	1 846	1 353	216

Catatan/Note: ...

Sumber/Source: Dinas Kesehatan Kabupaten Lombok Timur/Health Office of Lombok Timur Regency

Tabel
Table 4.2.4

Banyaknya Tenaga Kesehatan Non-Medis Menurut Unit Kerja dan Sarana Pelayanan Kesehatan di Kabupaten Lombok Timur, 2019

Number of Non-medical Personnels by Unit of Work and Health Facilities in Lombok Timur Regency, 2019

Unit Kerja <i>Work Unit</i>	Tenaga non-Medis <i>non-Medical Personnel</i>			
	Ahli Gizi <i>Nutritionist</i>	Keteknisian <i>Medical Technician***</i>	Sanitasi <i>Sanitation Expert</i>	Kesehatan Masyarakat <i>Public Health</i>
(1)	(2)	(3)	(4)	(5)
Puskesmas Keruak	3	4	4	2
Puskesmas Sukaraja	2	3	2	0
Puskesmas Jerowaru	1	6	6	1
Puskesmas Sakra	3	3	5	2
Puskesmas Rensing	2	3	4	2
Puskesmas Lepak	4	2	5	2
Puskesmas Terara	2	1	5	1
Puskesmas Rarang Selatan	3	1	2	1
Puskesmas Montong Betok	3	2	4	1
Puskesmas Sikur	3	4	3	1
Puskesmas Kotaraja	3	3	3	1
Puskesmas Masbagik	5	3	3	2
Puskesmas Lendang Nangka	4	3	4	1
Puskesmas Masbagik Baru	4	2	2	2
Puskesmas Pringgasela	5	6	8	2
Puskesmas Dasan Lekong	4	0	3	1
Puskesmas Kerongkong	2	2	3	2
Puskesmas Suralaga	3	3	2	1
Puskesmas Denggen	5	5	2	1
Puskesmas Selong	4	3	4	4

Lanjutan Tabel/Continued Table 4.2.4

Unit Kerja <i>Work Unit</i>	Tenaga non-Medis <i>non-Medical Personnel</i>			
	Ahli Gizi <i>Nutritionist</i>	Keteknisian <i>Medical Technician***</i>	Sanitasi <i>Sanitation Expert</i>	Kesehatan Masyarakat <i>Public Health</i>
(1)	(2)	(3)	(4)	(5)
Puskesmas Labuhan Haji	4	3	5	0
Puskesmas Korleko	3	3	4	2
Puskesmas Batuyang	4	2	4	2
Puskesmas Labuhan Lombok	6	6	7	0
Puskesmas Suela	3	0	4	0
Puskesmas Aikmel	3	7	5	1
Puskesmas Kalijaga	3	4	4	1
Puskesmas Wanasaba	4	2	3	0
Puskesmas Karang Baru	3	1	3	3
Puskesmas Sembalun	3	4	1	1
Puskesmas Sambelia	2	3	3	0
Puskesmas Belanting	1	2	1	2
Puskesmas Lenek	3	3	2	2
Total Puskesmas	107	99	120	44
Instalasi	-	-	-	-
Farmasi	-	-	-	-
Labkesda	-	-	-	-
Dinkes	5	1	2	19
Rumah Sakit	16	40	6	5
Jumlah	128	140	128	68

Catatan/Note: ...

Sumber/Source: Dinas Kesehatan Kabupaten Lombok Timur/Health Office of Lombok Timur Regency

Tabel
Table 4.2.5

Banyaknya Dokter Spesialis, Dokter Umum dan Dokter Gigi Menurut Sarana Pelayanan Kesehatan di Kabupaten Lombok Timur, 2019
Number of Specialist Doctors, General Practitioners and Dentists by Health Facilities in Lombok Timur Regency, 2019

Unit Kerja Work Unit	Dokter Spesialis Medical Specialist	Dokter Umum General Practitioner	Dokter Gigi Dentist
(1)	(2)	(3)	(4)
Puskesmas <i>Public Health Center</i>	-	81	16
Rumah Sakit <i>Hospital</i>	37	68	3
Institusi Dinkes <i>Health Office's Institution</i>	-	-	-
Sarana Kesehatan Lain <i>Other Health Facilities</i>	-	-	-
Dinas Kesehatan <i>Health Office</i>	-	-	-

Catatan/Note: ...

Sumber/Source: BPS, Survei Sosial Ekonomi Nasional Maret/BPS-Statistics Indonesia, March National Socioeconomic Survey

Tabel 4.2.6 Banyaknya Kelahiran Menurut Penolong Kelahiran di Kabupaten Lombok Timur, 2012 – 2019
Number of Births by Last Birth Attendance in Lombok Timur Regency, 2012 - 2019

Tahun Year	Tenaga Kesehatan Medical Personnel	Non Tenaga Medis Non Medical Personnel	Jumlah Total	Persentase Tenaga Kesehatan Percentage of Medical Personnel to Total
(1)	(2)	(3)	(4)	(5)
2012	25 681	1 836	27 517	93,30
2013	25 577	3 125	28 702	89,11
2014	25 997	2 422	28 419	91,48
2015	26 522	941	27 463	96,57
2016	26 584	580	27 164	97,86
2017	26 110	750	26 860	97,21
2018	27 209	13	27 222	99,95
2019	27 049	0	27 049	100,00

Catatan/Note: ...

Sumber/Source: BPS, Survei Sosial Ekonomi Nasional Maret/BPS-Statistics Indonesia, March National Socioeconomic Survey

Tabel
Table 4.2.7**Banyaknya Balita yang Pernah Mendapat Imunisasi Menurut Jenis Imunisasi di Kabupaten Lombok Timur, 2016-2019***Number of Childrens Under Five Years Old Who Received Immunization by Type of Immunization in Lombok Timur Regency, 2016-2019*

Jenis Imunisasi Type of Immunization	2016	2017	2018	2019
(1)	(2)	(3)	(4)	(5)
Hb < 7 HARI	25 856	26 126	26 708	26 096
BCG	27 917	26 878	27 291	26 527
DPT-HB3 / DPT-HB-Hib3	29 947	28 822	22 252	27 305
POLIO 4a	29 947	28 515	26 556	27 275
CAMPAK	29 501	28 729	27 765	27 602

Catatan/Note: ...

Sumber/Source: BPS, Survei Sosial Ekonomi Nasional Maret/BPS-Statistics Indonesia, March National Socioeconomic Survey

Tabel 4.2.8 Jumlah Kasus 10 Penyakit Terbanyak di Kabupaten Lombok Timur, 2018
Table 4.2.8 *Number of 10 Most Common Diseases in Lombok Timur Regency, 2018*

Jenis Penyakit Disease	Jumlah Kasus
(1)	(2)
1. Common Cold (Nasopharyngitis Akut)	29 839
2. Hipertensi Primer	16 054
3. ISPA Tidak Terspesifikasi	15 105
4. Gastroenteritis Infeksi	13 470
5. Infeksi Saluran Pernapasan Bawah Akut Lainnya	10 486
6. Acute Pharyngitis	9 093
7. Demam Tidak Terspesifikasi (Observasi Febris)	8 183
8. Dispepsia	8 093
9. Non Insulin Dependent Mellitus	8 018
10. Influenza With Other Manifestations Virus Not Identified	7 978

Catatan/Note: ...

Sumber/Source: Dinas Kesehatan Kabupaten Lombok Timur/Health Office of Lombok Timur Regency

Tabel
Table 4.2.9

**Jumlah Kasus 10 Penyakit Terbanyak di Kabupaten
Lombok Timur 2019**
*Number of 10 Most Common Diseases in Lombok Timur
Regency 2019*

Jenis Penyakit Disease	Jumlah Kasus
(1)	(2)
1. Common Cold (Nasopharyngitis Akut)	21 852
2. Hipertensi Primer	12 538
3. Gastroenteritis Infeksi	11 977
4. Ispa Tdk Terspesifikasi	9 732
5. Demam Tdk Terspesifikasi (Observasi Febris)	6 954
6. Gastritis, Tdk Teridentifikasi	6 505
7. Demam Tifoid	6 221
8. Non Insulin Dependent Diabetes Mellitus	5 946
9. Acute Pharyngitis	5 641
10. Gastritis Akut Lainnya	5 448

Catatan/Note: ...

Sumber/Source: Dinas Kesehatan Kabupaten Lombok Timur/Health Office of Lombok Timur Regency

Tabel
Table 4.2.10**Banyaknya Bayi Berat Badan Lahir Rendah (BBLR), BBLR Dirujuk dan Bergizi Buruk di Kabupaten Lombok Timur, 2012 - 2019****Number of Infants with Low Birth Weight (LBW), LBW Infant Referrals and Malnutrition in Lombok Timur Regency, 2012 - 2019**

Tahun Year	Bayi Lahir Number of Birth	BBLR LBW		Gizi Buruk Malnutrition
		Jumlah Total	Dirujuk Referred	
(1)	(2)	(3)	(4)	(5)
2012	25 787	869	869	200
2013	25 547	888	888	226
2014	26 278	915	915	132
2015	26 629	981	981	98
2016	26 616	978	978	112
2017	26 131	798	798	72
2018	25 273	846	846	42
2019	26 950	911	911	72

Catatan/Note: ...

Sumber/Source: Dinas Kesehatan Kabupaten Lombok Timur/Health Office of Lombok Timur Regency

Tabel 4.2.11
Table

Jumlah Ibu Hamil Melakukan Kunjungan K1 dan K4, Menderita Kekurangan Energi Kronis (KEK), dan Mendapat Tablet Zat Besi (Fe) di Kabupaten Lombok Timur, 2012 - 2019

Number of Pregnant Women doing K1 and K4 Visit, Suffering Chronic Energy Deficiency (CED), and got Fe Tablet in Lombok Timur Regency, 2012 - 2019

Tahun <i>Year</i>	Jumlah Ibu Hamil <i>Number of Pregnant Women</i>	Melakukan Kunjungan K1 <i>Make a K1 Visit</i>	Melakukan Kunjungan K4 <i>Make a K2 Visit</i>
(1)	(2)	(3)	(4)
2012	28 825	29 257	27 104
2013	30 074	29 272	27 154
2014	29 773	31 684	28 373
2015	28 771	31 073	28 354
2016	28 457	28 419	27 923
2017	28 139	28 369	27 610
2018	27 800	29 286	27 794
2019	27 457	31 294	28 390

Lanjutan Tabel/*Continued Table* 4.2.11

Tahun Year	Kurang Energi Kronis (KEK) Cronic Energy Deficiency (CED)	Mendapat Zat Besi (Fe) Got Iron Supplement (Fe)
(1)	(5)	(6)
2012	3 676	27 104
2013	3 739	26 705
2014	3 417	28 410
2015	3 716	28 248
2016	3 938	28 022
2017	3 129	27 485
2018	4 350	27 794
2019	4871	28 269

Catatan/Note: ...

Sumber/Source: Dinas Kesehatan Kabupaten Lombok Timur/Health Office of Lombok Timur Regency

Tabel
Table 4.2.12

Jumlah Kasus HIV/AIDS, IMS, DBD, Diare, TB, dan Malaria Menurut Kecamatan di Kabupaten Lombok Timur 2019
Number of HIV / AIDS, STD, DHF, Diarrhea, TB, and Malaria Cases by Subdistrict in Lombok Timur Regency 2019

Kecamatan Subdistrict	HIV/AIDS	IMS STD	DBD DHF
(1)	(2)	(3)	(4)
1. Keruak	-	-	6
2. Jerowaru	-	-	1
3. Sakra	-	-	19
4. Sakra Barat	-	-	4
5. Sakra Timur	-	-	23
6. Terara	5	-	61
7. Montong Gading	-	-	3
8. Sikur	1	-	24
9. Masbagik	3	-	14
10. Pringasela	-	-	4
11. Sukamulia	-	-	5
12. Suralaga	1	-	14
13. Selong	1	-	18
14. Labuhan Haji	-	-	6
15. Pringgabaya	3	-	1
16. Suela	-	-	0
17. Aikmel	1	-	6
18. Wanasaba	1	-	1
19. Sembalun	-	-	0
20. Lenek	-	-	0
21. Sambelia	-	-	131
RSUD Selong	13	-	
Lombok Timur	29	0	341

Lanjutan Tabel/Continued Table 4.2.12

Kecamatan Subdistrict	Diare Diarrhea	TB TB	Malaria Malaria
(1)	(5)	(6)	(7)
1. Keruak	1 375	97	0
2. Jerowaru	2 153	69	1
3. Sakra	2 113	67	0
4. Sakra Barat	2 755	54	0
5. Sakra Timur	1 922	45	0
6. Terara	2 522	105	0
7. Montong Gading	1 042	49	0
8. Sikur	4 218	90	0
9. Masbagik	3 897	154	0
10. Pringasela	1 371	34	10
11. Sukamulia	1 433	42	0
12. Suralaga	2 125	60	0
13. Selong	2 959	97	2
14. Labuhan Haji	2 509	74	0
15. Pringgabaya	3 608	139	0
16. Suela	1 549	36	0
17. Aikmel	2 888	123	9
18. Wanasaba	2 567	77	1
19. Sembalun	829	17	0
20. Lenek	986	33	0
21. Sambelia	1 178	50	2
RSUD Selong	-	-	-
Lombok Timur	45 999	1 512	25

Catatan/Note: ...

Sumber/Source: Dinas Kesehatan Kabupaten Lombok Timur/Health Office of Lombok Timur Regency

Tabel 4.2.13
Table

Banyaknya Kematian Ibu di Kabupaten Lombok Timur, 2012 - 2019
Number of Maternal Mortality in Lombok Timur Regency, 2012 - 2019

Tahun Year	Jumlah Lahir Hidup Number of Live Birth	Jumlah Ibu Hamil Number of Pregnant Women	Banyak Kematian Ibu Number of Maternal Mortality			Jumlah Total
			Hamil Pregnant	Bersalin Delivery	Nifas Puerperal	
(1)	(2)	(3)	(4)	(5)	(6)	(7)
2012	25 787	28 825	5	8	12	25
2013	25 547	30 074	10	6	19	35
2014	26 278	29 773	11	11	15	37
2015	26 629	28 771	4	3	21	28
2016	26 616	28 457	3	3	14	20
2017	26 131	28 139	2	8	12	22
2018	27 211	27 800	5	14	15	34
2019	26 950	27 457	7	10	12	29

Catatan/Note: ...

Sumber/Source: Dinas Kesehatan Kabupaten Lombok Timur/Health Office of Lombok Timur Regency

Tabel 4.2.14 **Jumlah Kelahiran dan Kematian Bayi yang Dilaporkan di Kabupaten Lombok Timur, 2012 - 2019**
Table **Number of Births and Infant Deaths Reported in Lombok Timur Regency, 2012 - 2019**

Tahun <i>Year</i>	Kelahiran <i>Birth</i>	Lahir Hidup <i>Live Birth</i>	Lahir Mati <i>Death Birth</i>	Bayi Mati <i>Infant Death</i>
(1)	(2)	(3)	(4)	(5)
2012	26 038	25 787	251	620
2013	25 749	25 547	202	591
2014	26 493	26 278	215	482
2015	26 834	26 629	205	482
2016	26 828	26 616	212	467
2017	26 331	26 131	200	346
2018	27 415	27 211	204	227
2019	27 173	26 950	223	288

Catatan/Note: ...

Sumber/Source: Dinas Kesehatan Kabupaten Lombok Timur/Health Office of Lombok Timur Regency

Tabel
Table 4.2.15**Jumlah Sarana Kebersihan di Kabupaten Lombok Timur, 2019**
Number of Sanitary Facilities in Lombok Timur Regency, 2019

Kecamatan Subdistrict	Bank Sampah	TPS Desa	ITF	KSM / TPS3R	TPA
(1)	(2)	(3)	(4)	(5)	(6)
1. Keruak	1	-	-	-	-
2. Jerowaru	2	1	-	-	-
3. Sakra	5	2	-	2	-
4. Sakra Barat	4	1	-	1	-
5. Sakra Timur	3	1	-	-	-
6. Terara	1	2	-	1	-
7. Montong Gading	1	-	-	-	-
8. Sikur	4	1	-	-	-
9. Masbagik	3	6	-	2	-
10. Pringgasela	-	1	-	-	-
11. Sukamulia	3	2	-	-	-
12. Suralaga	2	2	-	-	-
13. Selong	7	20	-	-	-
14. Labuhan Haji	-	10	1	1	1
15. Pringgabaya	12	3	-	-	-
16. Suela	2	1	-	-	-
17. Aikmel	1	3	-	1	-
18. Wanasaba	6	1	-	-	-
19. Sembalun	1	-	-	1	-
20. Lenek	1	1	-	-	-
21. Sambelia	2	-	-	-	-
Lombok Timur	61	58	1	9	1

Catatan/Note: ...

Sumber/Source: Dinas Lingkungan Hidup dan Kebersihan Kabupaten Lombok/Environmental and Sanitary Office of Lombok Timur Regency

Tabel 4.2.16 Jumlah Timbunan Sampah (Ton) Menurut Kecamatan di Kabupaten Lombok Timur, 2019
Table 4.2.16 Number of Garbage Dumps (Ton) by Subdistrict in Lombok Timur Regency, 2019

Kecamatan Subdistrict	Timbunan Sampah (Ton) Garbage Dump (Ton)
(1)	(2)
1. Keruak	8 342
2. Jerowaru	8 784
3. Sakra	9 290
4. Sakra Barat	8 525
5. Sakra Timur	7 529
6. Terara	10 930
7. Montong Gading	6 976
8. Sikur	11 153
9. Masbagik	15 311
10. Pringgasela	8 912
11. Sukamulia	5 295
12. Suralaga	9 304
13. Selong	13 265
14. Labuhan Haji	9 496
15. Pringgabaya	15 879
16. Suela	6 568
17. Aikmel	10 102
18. Wanasaba	9 658
19. Sembalun	3 266
20. Lenek	5 207
21. Sambia	5 540
Lombok Timur	189 328

Catatan/Note: ...

Sumber/Source: Dinas Lingkungan Hidup dan Kebersihan Kabupaten Lombok/Environmental and Sanitary Office of Lombok Timur Regency

Tabel
Table 4.2.17

Jumlah Sarana Pembuangan Sampah Menurut Kecamatan di Kabupaten Lombok Timur, 2019
Number of Waste Disposal Facilities by Subdistrict in Lombok Timur Regency, 2019

Kecamatan Subdistrict	Sarana Pembuangan Sampah / Waste Disposal Facilities				
	Truk Jungkit Dump Truck	Arm Roll Truck	Pick Up	Motor Roda 3	Gerobak Sampah
(1)	(2)	(3)	(4)	(5)	(6)
1. Keruak	-	-	3	-	-
2. Jerowaru	-	-	-	2	-
3. Sakra	-	-	-	6	25
4. Sakra Barat	-	-	-	2	-
5. Sakra Timur	-	-	-	-	-
6. Terara	-	-	-	2	-
7. Montong Gading	-	-	1	-	-
8. Sikur	-	-	-	10	-
9. Masbagik	3	-	-	2	-
10. Pringgasele	-	-	-	2	-
11. Sukamulia	-	-	1	2	1
12. Suralaga	2	-	3	3	-
13. Selong	-	-	-	1	2
14. Labuhan Haji	-	-	-	-	5
15. Pringgabaya	1	-	2	-	-
16. Suela	-	-	-	-	-
17. Aikmel	1	-	3	8	5
18. Wanasaba	2	-	-	-	-
19. Sembalun	-	-	-	3	-
20. Lenek	-	-	1	-	2
21. Sambelia	-	-	-	-	-
Dinas Lingkungan Hidup dan Kebersihan	15	2	4	19	-
Lombok Timur	24	2	18	62	40

Catatan/Note: ...

Sumber/Source: Dinas Lingkungan Hidup dan Kebersihan Kabupaten Lombok/Environmental and Sanitary Office of Lombok Timur Regency

Tabel 4.2.18 Jumlah Sampah (Ton) Masuk ke TPA Ijobalit, 2016-2019
Table Number of Garbages (Ton) Entering Ijobalit Landfill, 2016-2019

Bulan Month	Jumlah Sampah / Number of Garbage (Ton)			
	2016	2017	2018	2019
(1)	(2)	(3)	(4)	(5)
1. Januari January	1 607,10	1 836,45	5 322,00	7 408,00
2. Februari February	1 832,49	1 767,15	5 278,00	5 963,00
3. Maret March	1 958,22	1 678,05	6 175,00	6 306,00
4. April April	1 741,08	1 666,50	5 904,00	7 235,00
5. Mei May	1 743,06	1 684,32	5 553,00	7 804,00
6. Juni June	1 733,82	1 502,82	5 732,00	8 102,00
7. Juli July	2 056,23	1 667,49	6 247,00	8 219,00
8. Agustus August	1 799,16	1 755,60	5 410,00	8 202,00
9. September September	1 678,71	1 846,02	5 922,00	8 246,00
10. Oktober October	1 695,21	1 787,94	5 876,00	8 328,00
11. November November	1 886,28	1 778,70	5 919,00	8 256,00
12. Desember December	1 831,50	1 957,89	6 103,00	8 552,00
Jumlah/Total	21 562,86	20 928,93	69 441,00	92 621,00

Catatan/Note: ...

Sumber/Source: Dinas Lingkungan Hidup dan Kebersihan Kabupaten Lombok/Environmental and Sanitary Office of Lombok Timur Regency

Tabel
Table 4.2.19

Jumlah dan Persentase Rumah Tangga Menurut Penggunaan Fasilitas Buang Air Besar di Kabupaten Lombok Timur, 2019
Number and Percentage of Household by Type of Toilet Facility Used in Lombok Timur Regency, 2019

Jenis Fasilitas yang Digunakan <i>Type of Facility Used</i>	Jumlah Rumah Tangga <i>Number of Households</i>	Persentase <i>Percentage</i>
(1)	(2)	(3)
1. Sendiri <i>Not Shared</i>	223 147	63,40
2. Bersama Rumah Tangga Lain <i>Shared with Other Household</i>	82 904	23,55
3. Komunal <i>Communal</i>	709	0,20
4. MCK Umum <i>Public Facility</i>	4 633	1,32
5. Tidak Menggunakann <i>Not Using</i>	349	0,10
6. Tidak Ada <i>No Facility</i>	40 252	11,44
Jumlah / Total	351 994	100,00

Catatan/Note: ...

Sumber/Source: BPS, Survei Sosial Ekonomi Nasional (Susenas)/BPS-Statistics Indonesia, National Socioeconomic Survey

Tabel 4.2.20 Jumlah dan Persentase Rumah Tangga Menurut Jenis Kloset yang Digunakan di Kabupaten Lombok Timur, 2019
Table *Number and Percentage of Household by Type of Toilet Used in Lombok Timur Regency, 2019*

Jenis Toilet yang Digunakan <i>Type of Toilet Used</i>	Jumlah <i>Total</i>	Persentase <i>Percentage</i>
(1)	(2)	(3)
Leher Angsa	45 233	12,85
Plengsengan Dengan Tutup	302 753	86,01
Plengsengan Tanpa Tutup	603	0,17
Cemplung/Cubluk	3 405	0,97
Jumlah / Total	351 994	100,00

Catatan/Note: ...

Sumber/Source: BPS, Survei Sosial Ekonomi Nasional (Susenas)/BPS-Statistics Indonesia, National Socioeconomic Survey

4.3 AGAMA RELIGION

Tabel 4.3.1 Jumlah Penduduk Menurut Kecamatan dan Agama yang Dianut di Kabupaten Lombok Timur, 2019
Population by Subdistrict and Religion in Lombok Timur Regency, 2019

Kecamatan Subdistrict	Islam Islam	Protestan Protestant	Katolik Catholic	Hindu Hindu	Budha Buddha	Lainnya Others
(1)	(2)	(3)	(4)	(5)	(6)	(7)
1. Keruak	57 132	-	1	1	-	-
2. Jerowaru	60 155	11	-	-	-	-
3. Sakra	63 624	2	1	2	-	-
4. Sakra Barat	58 388	1	-	-	-	-
5. Sakra Timur	51 566	2	-	-	1	-
6. Terara	74 834	6	7	12	1	-
7. Montong Gading	47 780	-	-	4	-	-
8. Sikur	76 378	3	-	7	-	-
9. Masbagik	104 860	4	-	5	-	-
10. Pringgasela	61 037	2	-	-	-	1
11. Sukamulia	36 236	6	-	23	-	-
12. Suralaga	63 719	-	4	-	-	-
13. Selong	90 554	48	17	226	10	-
14. Labuhan Haji	64 989	9	20	20	-	-
15. Pringgabaya	108 642	28	31	53	2	2
16. Suela	44 977	6	-	-	-	-
17. Aikmel	69 180	1	1	8	-	-
18. Wanasaba	66 148	1	-	1	-	-
19. Sembalun	22 131	-	-	232	4	1
20. Lenek	37 944	-	1	-	-	-
21. Sambelia	35 511	22	2	122	5	0
Lombok Timur	1 295 785	152	85	716	23	4

Catatan/Note: ...

Sumber/Source: Kantor Kementerian Agama Kabupaten Lombok Timur / Religious Affairs Office of Lombok Timur Regency

Tabel
Table 4.3.2**Jumlah Tempat Peribadatan Menurut Kecamatan di Kabupaten Lombok Timur, 2019**
Number of Places of Worship by Subdistrict in Lombok Timur Regency, 2019

Kecamatan Subdistrict	Masjid Mosque	Mushola Pray Room	Gereja Protestan Protestant Church	Gereja Katholik Catholic Church	Pura Temple	Vihara Vihara
(1)	(2)	(3)	(4)	(5)	(6)	(7)
1. Keruak	59	90	-	-	-	-
2. Jerowaru	100	162	-	-	-	-
3. Sakra	54	197	-	-	-	-
4. Sakra Barat	78	149	-	-	-	-
5. Sakra Timur	90	148	-	-	-	-
6. Terara	101	226	-	-	-	-
7. Montong Gading	61	172	-	-	-	-
8. Sikur	94	281	-	-	-	-
9. Masbagik	83	322	-	-	-	-
10. Pringgasela	74	291	-	-	-	-
11. Sukamulia	25	118	-	-	-	-
12. Suralaga	57	146	-	-	-	-
13. Selong	50	253	1	-	1	-
14. Labuhan Haji	53	150	-	-	-	-
15. Pringgabaya	71	207	-	-	-	-
16. Suela	63	148	-	-	-	-
17. Aikmel	112	357	-	-	-	-
18. Wanasaba	81	456	-	-	-	-
19. Sembalun	30	71	-	-	-	-
20. Lenek	0	-	-	-	-	-
21. Sambelia	54	100	-	-	1	-
Lombok Timur	1 390	4 044	1	-	2	-

Catatan/Note: ...

Sumber/Source: Kantor Kementerian Agama Kabupaten Lombok Timur / Religious Affairs Office of Lombok Timur Regency

4.4 KEMISKINAN POVERTY

Tabel 4.4.1 Garis Kemiskinan, Jumlah, dan Persentase Penduduk Miskin di Kabupaten Lombok Timur, 2012–2019
Poverty Line, Total, and Percentage of Poor People in Lombok Timur Regency, 2012–2019

Tahun Year	Garis Kemiskinan (rupiah/kapita/bulan) Poverty Line (rupiah/capita/month)	Jumlah Penduduk Miskin Number of Poor People	Persentase Penduduk Miskin Percentage of Poor People
(1)	(2)	(3)	(4)
2012	298 796	224 058	20,10
2013	321 249	219 270	19,20
2014	335 651	219 270	19,00
2015	359 235	222 190	19,40
2016	382 861	216 180	18,46
2017	396 668	215 180	18,28
2018	414 721	196 870	16,55
2019	430 727	193 560	16,15

Catatan/Note: ...

Sumber/Source: BPS, Survei Sosial Ekonomi Nasional Maret/BPS-Statistics Indonesia, March National Socioeconomic Survey

Tabel 4.4.2 **Indeks Kedalaman Kemiskinan dan Indeks Keparahan Kemiskinan di Kabupaten Lombok Timur, 2012–2019**
Poverty Gap Index and Poverty Severity Index in Lombok Timur Regency, 2012–2019

Tahun Year	Indeks Kedalaman Kemiskinan Poverty Gap Index	Indeks Keparahan Kemiskinan Poverty Severity Index
(1)	(2)	(3)
2012	3,25	0,77
2013	2,58	0,54
2014	2,78	0,59
2015	3,36	0,87
2016	2,88	0,68
2017	3,03	0,79
2018	2,67	0,64
2019	1,48	0,25

Catatan/Note: ...

Sumber/Source: BPS, Survei Sosial Ekonomi Nasional Maret/BPS-Statistics Indonesia, March National Socioeconomic Survey

4.5 SOSIAL LAINNYA OTHER SOCIAL AFFAIRS

Tabel 4.5.1 Jumlah Desa¹/Kelurahan yang Mengalami Bencana Alam² Menurut Kecamatan di Kabupaten Lombok Timur, 2011–2018
Number of Villages¹/Urban Villages that Had Natural Disaster² by Subdistrict in Lombok Timur Regency, 2011–2018

Kecamatan Subdistrict	Banjir/Flood		
	2011	2014	2018
(1)	(2)	(3)	(4)
1. Keruak	0	0	3
2. Jerowaru	0	1	2
3. Sakra	0	4	1
4. Sakra Barat	0	0	2
5. Sakra Timur	0	0	0
6. Terara	0	0	0
7. Montong Gading	0	0	0
8. Sikur	2	3	0
9. Masbagik	2	2	0
10. Pringgasela	0	0	0
11. Sukamulia	2	1	1
12. Suralaga	1	0	1
13. Selong	0	0	0
14. Labuhan Haji	0	0	0
15. Pringgabaya	4	4	7
16. Suela	1	1	0
17. Aikmel	0	0	1
18. Wanasaba	2	0	0
19. Sembalun	1	2	1
20. Lenek	2
21. Sambelia	4	6	4
Lombok Timur	19	24	25

Lanjutan Tabel/Continued Table 4.5.1

Kecamatan Subdistrict	Gempa Bumi/Earthquake		
	2011	2014	2018
(1)	(5)	(6)	(7)
1. Keruak	0	0	0
2. Jerowaru	0	0	0
3. Sakra	0	0	0
4. Sakra Barat	0	0	0
5. Sakra Timur	0	0	0
6. Terara	0	0	0
7. Montong Gading	0	0	0
8. Sikur	0	0	1
9. Masbagik	0	0	0
10. Pringgasele	0	0	0
11. Sukamulia	0	0	0
12. Suralaga	0	0	0
13. Selong	0	0	0
14. Labuhan Haji	0	0	0
15. Pringgabaya	0	0	0
16. Suela	0	0	0
17. Aikmel	0	0	0
18. Wanasaba	0	0	0
19. Sembalun	0	0	0
20. Lenek	0
21. Sambelia	0	0	0
Lombok Timur	0	0	1

Lanjutan Tabel/*Continued Table* 4.5.1

Kecamatan Subdistrict	Tanah Longsor/ <i>Landslide</i>		
	2011	2014	2018
(1)	(8)	(9)	(10)
1. Keruak	0	0	0
2. Jerowaru	0	0	0
3. Sakra	0	1	0
4. Sakra Barat	0	0	1
5. Sakra Timur	0	0	0
6. Terara	0	1	0
7. Montong Gading	1	0	0
8. Sikur	1	0	1
9. Masbagik	1	0	0
10. Pringgasela	0	0	1
11. Sukamulia	0	0	2
12. Suralaga	1	0	2
13. Selong	1	0	2
14. Labuhan Haji	0	0	0
15. Pringgabaya	0	0	0
16. Suela	1	0	1
17. Aikmel	0	0	3
18. Wanasaba	2	2	2
19. Sembalun	2	2	2
20. Lenek	0
21. Sambelia	2	0	0
Lombok Timur	12	6	17

Catatan/*Note*: ¹ Desa pada tabel ini termasuk Unit Permukiman Transmigrasi (UPT) yang masih dibina oleh kementerian terkait dan nagari di Provinsi Sumatera Barat/*Villages in this table are included in Transmigration Settlement Unit which is still fostered by the relevant ministries and the nagari in the Province of Sumatera Barat*

² Terjadi dalam tiga tahun terakhir sampai dengan saat pencacahan/*Occured during the last three years by the time of enumeration*

Sumber/*Source*: BPS, Pendataan Potensi Desa (Podes)/*BPS-Statistics Indonesia, Village Potential Data Collecting*

Tabel 4.5.2 Banyaknya Kecelakaan Lalu Lintas dan Korban di Kabupaten Lombok Timur, 2011–2019
Number of Traffic Accidents and Victims in Lombok Timur Regency, 2011–2019

Tahun Year	Jumlah Kecelakaan Number of Traffic Accidents	Korban / Victim			Jumlah Total
		Meninggal Dead	Luka Berat Severe Injuries	Luka Ringan Minor Injuries	
(1)	(2)	(3)	(4)	(5)	(6)
2011	579	71	54	761	886
2012	484	68	43	625	736
2013	400	75	31	467	573
2014	450	116	48	419	583
2015	468	88	30	530	648
2016	518	100	11	657	768
2017	456	110	5	557	672
2018	388	115	3	458	576
2019	384	112	3	398	513

Catatan/Note: ...

Sumber/Source: Polres Lombok Timur/Lombok Timur Police Station

Tabel
Table 4.5.3**Jumlah Perceraian Berdasarkan Faktor Penyebabnya di Kabupaten Lombok Timur, 2019**
Number of Divorces by Causal Factor in Lombok Timur Regency, 2019

Faktor Penyebab Causal Factor	Jumlah Perceraian Number of Divorces
(1)	(2)
1. Zina / <i>Adultery</i>	-
2. Mabuk / <i>Drunk</i>	5
3. Madat	-
4. Judi / <i>Gambling</i>	3
5. Meninggalkan Salah Satu Pihak / <i>Leave the Spouse</i>	366
6. Dihukum Penjara / <i>Sentenced to Prison</i>	5
7. Poligami / <i>Polygamy</i>	1
8. Kekerasan Dalam Rumah Tangga (KDRT) / <i>Domestic Violence</i>	44
9. Cacat Badan / <i>Physical Disability</i>	1
10. Perselisihan dan Pertengkaran Terus Menerus / <i>Disputes</i>	777
11. Kawin Paksa / <i>Forced Marriage</i>	-
12. Murtad	6
13. Ekonomi / <i>Economic</i>	38
Jumlah / Total	1 246

Catatan/Note: ...

Sumber/Source: Pengadilan Agama Selong / *Selong Religious Court*

Tabel
Table 4.5.4**Jumlah Perceraian Menurut Bulan dan Faktor Penyebabnya
di Kabupaten Lombok Timur, 2019**
*Number of Divorces by Month and Causal Factor in Lombok
Timur Regency, 2019*

Faktor Penyebab <i>Causal Factor</i>	Januari <i>January</i>	Februari <i>February</i>	Maret <i>March</i>
(1)	(2)	(3)	(4)
1. Zina / <i>Adultery</i>	-	-	-
2. Mabuk / <i>Drunk</i>	-	-	-
3. Madat	-	-	-
4. Judi / <i>Gambling</i>	-	-	-
5. Meninggalkan Salah Satu Pihak / <i>Leave the Spouse</i>	31	29	40
6. Dihukum Penjara / <i>Sentenced to Prison</i>	2	-	-
7. Poligami / <i>Polygamy</i>	-	-	-
8. Kekerasan Dalam Rumah Tangga (KDRT) / <i>Domestic Violence</i>	5	6	4
9. Cacat Badan / <i>Physical Disability</i>	-	-	-
10. Perselisihan dan Pertengkaran Terus Menerus / <i>Disputes</i>	51	46	52
11. Kawin Paksa / <i>Forced Marriage</i>	-	-	-
12. Murtad	-	-	-
13. Ekonomi / <i>Economic</i>	6	2	4
Jumlah / Total	95	83	100

Lanjutan Tabel/*Continued Table* 4.5.4

Faktor Penyebab Causal Factor	April April	Mei May	Juni June
(1)	(5)	(6)	(7)
1. Zina / <i>Adultery</i>	-	-	-
2. Mabuk / <i>Drunk</i>	-	2	-
3. Madat	-	-	-
4. Judi / <i>Gambling</i>	1	1	1
5. Meninggalkan Salah Satu Pihak / <i>Leave the Spouse</i>	45	34	19
6. Dihukum Penjara / <i>Sentenced to Prison</i>	1	1	-
7. Poligami / <i>Polygamy</i>	-	-	1
8. Kekerasan Dalam Rumah Tangga (KDRT) / <i>Domestic Violence</i>	1	5	3
9. Cacat Badan / <i>Physical Disability</i>	-	-	1
10. Perselisihan dan Pertengkarannya Terus Menerus / <i>Disputes</i>	67	59	46
11. Kawin Paksa / <i>Forced Marriage</i>	-	-	-
12. Murtad	-	1	-
13. Ekonomi / <i>Economic</i>	5	1	3
Jumlah / Total	120	104	74

Lanjutan Tabel/Continued Table 4.5.4

Faktor Penyebab Causal Factor	Juli July	Agustus August	September September
(1)	(8)	(9)	(10)
1. Zina / <i>Adultery</i>	-	-	-
2. Mabuk / <i>Drunk</i>	1	-	1
3. Madat	-	-	-
4. Judi / <i>Gambling</i>	-	-	-
5. Meninggalkan Salah Satu Pihak / <i>Leave the Spouse</i>	44	25	26
6. Dihukum Penjara / <i>Sentenced to Prison</i>	-	-	1
7. Poligami / <i>Polygamy</i>	-	-	-
8. Kekerasan Dalam Rumah Tangga (KDRT) / <i>Domestic Violence</i>	2	3	2
9. Cacat Badan / <i>Physical Disability</i>	-	-	-
10. Perselisihan dan Pertengkaran Terus Menerus / <i>Disputes</i>	67	72	64
11. Kawin Paksa / <i>Forced Marriage</i>	-	-	-
12. Murtag	-	-	-
13. Ekonomi / <i>Economic</i>	2	4	3
Jumlah / Total	116	104	97

Lanjutan Tabel/*Continued Table 4.5.4*

Faktor Penyebab Causal Factor	Oktober October	November November	Desember December	Jumlah Total
(1)	(11)	(12)	(13)	(14)
1. Zina / <i>Adultery</i>	-	-	-	-
2. Mabuk / <i>Drunk</i>	1	-	-	5
3. Madat	-	-	-	-
4. Judi / <i>Gambling</i>	-	-	-	3
5. Meninggalkan Salah Satu Pihak / <i>Leave the Spouse</i>	15	28	30	366
6. Dihukum Penjara / <i>Sentenced to Prison</i>	-	-	-	5
7. Poligami / <i>Polygamy</i>	-	-	-	1
8. Kekerasan Dalam Rumah Tangga (KDRT) / <i>Domestic Violence</i>	10	-	3	44
9. Cacat Badan / <i>Physical Disability</i>	-	-	-	1
10. Perselisihan dan Pertengkaran Terus Menerus / <i>Disputes</i>	93	70	90	777
11. Kawin Paksa / <i>Forced Marriage</i>	-	-	-	-
12. Murtad	1	1	3	6
13. Ekonomi / <i>Economic</i>	2	2	4	38
Jumlah / Total	122	101	130	1 246

Catatan/Note: ...

Sumber/Source: Pengadilan Agama Selong / *Selong Religious Court*

Tabel 4.5.5 **Jumlah Penduduk Lanjut Usia yang Menerima Bantuan Menurut Kecamatan di Kabupaten Lombok Timur, 2019**
Table 4.5.5 **Number of Elderly Residents Receiving Social Funds by Subdistrict in Lombok Timur Regency, 2019**

Kecamatan Subdistrict	Jumlah Penduduk Lanjut Usia Total of Elderly Residents	Jumlah yang Menerima Bantuan Total of Social Fund Receivers
(1)	(2)	(3)
1. Keruak	3 022	49
2. Jerowaru	3 129	169
3. Sakra	3 009	55
4. Sakra Barat	3 196	102
5. Sakra Timur	2 261	19
6. Terara	3 993	-
7. Montong Gading	3 129	6
8. Sikur	5 867	75
9. Masbagik	4 757	3
10. Pringgasela	2 946	-
11. Sukamulia	1 998	11
12. Suralaga	2 758	15
13. Selong	2 990	54
14. Labuhan Haji	3 227	35
15. Pringgabaya	6 101	29
16. Suela	2 690	-
17. Aikmel	5 433	90
18. Wanasaba	2 727	14
19. Sembalun	918	-
20. Lenek		
21. Sambelia	1 384	726
Lombok Timur	65 535	1 452

Catatan/Note: ...

Sumber/Source: Dinas Sosial Kabupaten Lombok Timur / Social Office of Lombok Timur Regency

Tabel
Table 4.5.6

**Jumlah Potensi dan Sumber Kesejahteraan Sosial (PSKS)
Menurut Jenisnya di Kabupaten Lombok Timur, 2019**
*Number Potential and Source of Social Welfare (PSKS) by
Type of PSKS in Lombok Timur Regency, 2019*

Jenis PSKS Type of PSKS	Jumlah Total	Satuan Unit
(1)	(2)	(3)
1. Pekerja Sosial Profesional	0	Orang
2. Pekerja Sosial Masyarakat (PSM)	244	Orang
3. Taruna Siaga Bencana (TAGANA)	50	Orang
4. Panti Sosial Pemerintah	0	Panti
5. Lembaga Kesejahteraan Sosial (LKS) Keseluruhan6.	338	LKS
- LKS Anak	110	LKS
- LKS ADK	5	LKS
- LKS ODK	11	LKS
- LKS LU	18	LKS
- LKSTS	0	LKS
- LKS Umum	194	LKS
6. Karang Trauna (KT)	147	KT
7. Lembaga Konsultasi Kesejahteraan Keluarga (LK3)	1	LKS
8. Keluarga Pioner	0	Keluarga
9. Wahana Kesejahteraan Sosial Berbasis Masyarakat (WKSBM)	21	WKSBM
10. Wanita Pemimpin Kesejahteraan Sosial (WPKS)	0	WPKS
11. Penyuluh Sosial	0	Orang
12. Tenaga Kesejahteraan Sosial Kecamatan (TKSK)	21	Orang
13. Dunia Usaha yang melakukan UKS (Comdev/CSR)	0	Perusahaan
14. Data Saku Peksos	3	Orang
15. Petugas Pendamping FM	31	Orang
16. Pendamping dan Operator PKH	370	Orang

Sumber/Source: Dinas Sosial Kabupaten Lombok Timur / Social Office of Lombok Timur Regency

Tabel 4.5.7 Jumlah Lembaga Kesejahteraan Sosial Menurut Kecamatan di Kabupaten Lombok Timur, 2019
Number of Social Welfare Institutions by Subdistrict in Lombok Timur Regency, 2019

Kecamatan Subdistrict	LKSA	LKS ADK	LKS ODK	LKS LU	LKS TS	LKS UMUM
(1)	(2)	(3)	(4)	(5)	(6)	(7)
1. Keruak	8	-	-	1	-	16
2. Jerowaru	7	2	1	1	-	9
3. Sakra	9	1	1	1	-	10
4. Sakra Barat	5	-	1	2	-	6
5. Sakra Timur	5	-	2	2	-	9
6. Terara	5	-	-	-	-	4
7. Montong Gading	5	-	-	1	-	9
8. Sikur	6	-	1	-	-	7
9. Masbagik	7	-	-	1	-	19
10. Pringgasela	1	-	-	-	-	5
11. Sukamulia	7	-	-	2	-	17
12. Suralaga	3	-	1	1	-	7
13. Selong	2	-	-	-	-	1
14. Labuhan Haji	5	-	-	-	-	10
15. Pringgabaya	-	-	-	1	-	1
16. Suela	14	1	-	3	-	25
17. Aikmel	15	-	-	2	-	18
18. Wanasaba	13	-	2	-	-	11
19. Sembalun	6	-	-	-	-	7
20. Lenek	-	-	-	-	-	2
21. Sambelia	-	-	-	-	-	1
Lombok Timur	123	4	9	18	-	194

Catatan/Note: ...

Sumber/Source: Dinas Sosial Kabupaten Lombok Timur / Social Office of Lombok Timur Regency

5

PERTANIAN, KEHUTANAN, DAN PERIKANAN


AGRICULTURE, FORESTRY, LIVESTOCK, & FISHERY

PRODUKSI KOMODITAS UNGGULAN LOMBOK TIMUR TAHUN 2019

LOMBOK TIMUR'S SUPERIOR COMMODITY
PRODUCTION IN 2019



PADI/PADDY
397.343 TON




SAPI/COW
128.433 EKOR



IKAN TANGKAP/ CAPTURE FISHERIES
19.633 TON



TEMBAKAU/TOBACCO
39.645 TON



PENJELASAN TEKNIS

1. Lahan sawah adalah lahan pertanian yang berpetak-petak dan dibatasi oleh pematang (galengan), saluran untuk menahan/ menyalurkan air, yang biasanya ditanami padi sawah tanpa memandang dari mana diperoleh atau status lahan tersebut. Lahan yang dimaksud termasuk lahan yang terdaftar di Pajak Bumi Bangunan, luran Pembangunan Daerah, lahan bengkok, lahan serobotan, lahan rawa yang ditanami padi dan lahan bekas tanaman tahunan yang telah dijadikan sawah, baik yang ditanami padi, palawija atau tanaman semusim lainnya.
2. Data pokok tanaman pangan yang dikumpulkan adalah luas panen dan produktivitas (hasil per hektar). Produksi tanaman pangan merupakan hasil perkalian antara luas panen dengan produktivitas. Pengumpulan data luas panen dilakukan setiap bulan dengan pendekatan area kecamatan di seluruh wilayah Indonesia. Pengumpulan data produktivitas dilakukan melalui pengukuran langsung pada plot ubinan berukuran $2\frac{1}{2}$ m x $2\frac{1}{2}$ m. Pengumpulan data produktivitas dilakukan setiap subround (empat bulanan) pada waktu panen petani.

TECHNICAL NOTES

1. *Wetland is agricultural land that separated by small dykes to resist water, where the main crop is usually wetland paddy without considering where it is got from or the status of the land. It includes the land that is registered at land income tax office, regional development contribution, 'bengkok' land, illegal ownership, swamps for rice cultivation, and annual crop land mark that has been used as rice field, which are both planted with paddy, secondary crops or the other seasonal crops.*
2. *The main food crops data collected consists of harvested area and productivity (yield per hectare). Food crops production is generated by harvested area multiplied by productivity. The harvested area data is collected every month using sub district area approach in all sub district in Indonesia. The productivity data collection is conducted by a direct measurement in $2\frac{1}{2}$ m x $2\frac{1}{2}$ m crop cutting plot. The productivity measurement is conducted in every subround (four monthly) at the time when farmers are harvesting their crops.*

3. Data produksi padi dan palawija yang disajikan adalah dalam kualitas: gabah kering giling (padi), pipilan kering (jagung), biji kering (kedelai dan kacang tanah), dan umbi basah (ubi kayu dan ubi jalar).
 4. Tanaman sayuran semusim adalah tanaman sumber vitamin, garam mineral dan lain-lain yang dikonsumsi dari bagian tanaman yang berupa daun, bunga, buah, dan umbinya, yang berumur kurang dari satu tahun.
 5. Tanaman buah-buahan semusim adalah tanaman sumber vitamin, garam mineral, dan lain-lain yang dikonsumsi dari bagian tanaman yang berupa buah, berumur kurang dari satu tahun, tidak berbentuk pohon/rumpun tetapi menjalar dan berbatang lunak.
 6. Tanaman buah-buahan tahunan adalah tanaman sumber vitamin, garam mineral, dan lain-lain yang dikonsumsi dari bagian tanaman yang berupa buah dan merupakan tanaman tahunan.
 7. Tanaman sayuran tahunan adalah tanaman sumber vitamin, garam mineral, dan lain-lain yang dikonsumsi dari bagian tanaman yang berupa daun dan atau buah yang berumur lebih dari satu tahun.
3. *Production of paddy and secondary crops data are presented in the form of: dry unhusked rice (paddy), dry loose maize (maize), dry shells crops (soybeans and peanuts), and fresh roots (cassava and sweet potatoes).*
 4. *Seasonal vegetable plants are plants which are the sources of vitamin, mineral salt, etc, consumed from the part of the plant in the form of leaf, flower, fruit, and root with the age of less than one year.*
 5. *Seasonal fruit plants are plants which are the sources of vitamin, mineral salt, etc, consumed from the part of the plant in the form of fruits. These plants are creeps with the age of less than one year.*
 6. *Annual fruit plants are plants which are the sources of vitamin, contained mineral salt, etc, consumed from the part of plant in the form of fruit and more than one year of age.*
 7. *Annual vegetable plants are plants which are the sources of vitamin, contained mineral salt, etc, consumed from the part of the plant in the form of vegetable and more than one year of age.*

8. Tanaman biofarmaka adalah tanaman yang bermanfaat untuk obat-obatan, kosmetik, dan kesehatan yang dikonsumsi atau digunakan dari bagian-bagian tanaman seperti daun, batang, buah, umbi (rimpang) ataupun akar.
9. Tanaman hias adalah tanaman yang mempunyai nilai keindahan baik bentuk, warna daun, tajuk maupun bunganya, sering digunakan untuk penghias pekarangan dan lain sebagainya.
10. Luas panen tanaman hortikultura adalah luas tanaman sayuran, buah-buahan, biofarmaka, dan tanaman hias yang diambil hasilnya/dipanen pada periode pelaporan.
11. Luas panen untuk tanaman sayuran adalah luas tanaman yang dipanen sekaligus/habis/dibongkar dan luas tanaman yang dipanen berkali-kali (lebih dari satu kali)/belum habis.
12. Tanaman yang dipanen sekaligus/habis/dibongkar adalah tanaman yang sehabis panen langsung dibongkar/dicabut, terdiri dari bawang merah, bawang putih, bawang daun, kentang, kol/kubis, kembang kol, petsai/sawi, wortel, lobak, dan kacang merah.
8. *Medicinal plants are plants which are useful for medicine. It is consumed from part of the plant such as leaf, flower, fruit, tuber, and root.*
9. *Ornamental plants are plants which have a beauty value, either in shape, colour of leaf or crown of flower, and they are often used as a yard decorator.*
10. *Harvested area of horticulture is area which vegetable, fruit, medicinal and ornamental plant of crop harvested during the period of report.*
11. *Harvested area of vegetables is area of entirely plant harvested/demolished and plant harvested several times/undemolished.*
12. *Entirely plants harvested/demolished are plants usually harvested once and demolished to be substituted by other plants, consisting of: shallots, garlic, leeks, potato, cabbage, cauli flower, mustard green, carrots, chinese radish, and red kidney beans.*

13. Tanaman yang dipanen berkali-kali (lebih dari satu kali)/belum habis adalah tanaman yang pemanenannya lebih dari satu kali dan biasanya dibongkar apabila panen terakhir sudah tidak memadai lagi, terdiri dari: kacang panjang, cabe besar, cabe rawit, jamur, tomat, terung, buncis, ketimun, labu siam, kangkung, bayam, melon, semangka, dan blewah.
14. Produksi hortikultura adalah hasil menurut bentuk produk dari setiap tanaman sayuran, buah-buahan, biofarmaka, dan tanaman hias yang diambil berdasarkan luas yang dipanen/tanaman yang menghasilkan pada bulan/triwulan laporan.
15. Penghitungan luas tanaman perkebunan besar adalah pada keadaan akhir tahun dan tidak termasuk yang luasnya kurang dari 5 hektar.
16. Bentuk produksi perkebunan adalah; karet kering (karet), daun kering (teh dan tembakau), biji kering (kopi dan coklat), kulit kering (kayu manis dan kina), serat kering (rami), bunga kering (cengkeh), *refined sugar* (tebu dari perkebunan besar), gula mangkok (tebu dari perkebunan rakyat), *ekivalen kopra* (kopra), biji dan bunga (pala) serta minyak daun (sereh).
13. *Plants harvested several times/undemolished are plants usually harvested more than once and demolished in the case that the last harvest was economically not profitable. They consist of : yard long beans, chili, small chili, mushroom, tomatoes, egg plant, frech beans, cucumber, pumpkin/chajota, swamp cabbage, spinach, melon, watermelon, and blewah.*
14. *Data on estates are collected by the BPS every month on complete basis through a mailing system. Data on coconut, clove, and kapok, as well as on smallholder plantation, are acquired from the Directorate General of Estates.*
15. *Planted areas of estates refer to condition at the end of the year, and exclude areas less than 5 hectares.*
16. *Production of estates crops are follows: dry rubber (rubber); dry leaves (tea and tobacco); dry beans (cofee and cocoa); dry bark (cassiavera and cinchona); dry fibre (rosella); dry flowers/buds (cloves); refined sugar (sugar cane from estate); cup sugar (sugar cane from smallholders); copra (copra); seeds and buds (nutmeg); and leaf oil (citronella).*

ULASAN

Total luas panen padi pada tahun 2019 di Kabupaten Lombok Timur mencapai 73.259 ha dengan total produksi mencapai 397.343 ton. Kecamatan dengan luas panen terbesar adalah Kecamatan Aikmel. Produksi jagung diperkirakan mencapai 151.849 ton. Kecamatan dengan luas panen terbesar adalah Kecamatan Pringgabaya.

Pada tahun 2019, tanaman buah-buahan dan sayuran semusim yang memiliki produksi paling tinggi yaitu cabai yang terdiri dari cabai, cabai besar, dan cabai rawit dengan total produksi sekitar 31.684 ton. Adapun untuk tanaman biofarmaka yang memiliki produksi tertinggi yaitu kunyit dengan produksi mencapai 3.830 ton.

Selain tanaman pangan dan hortikultura, tanaman perkebunan terutama tembakau banyak diusahakan di Lombok Timur terutama daerah dataran rendah yang agak kering. Produksi tembakau pada tahun 2019 adalah sekitar 30.659 ton untuk jenis Tembakau Virginia dan sekitar 8.986 ton untuk jenis Tembakau Rakyat.

Pada subsektor peternakan, populasi ternak yang paling banyak pada tahun 2019 di Kabupaten Lombok Timur adalah sapi yang mencapai 128.433 ekor.

DESCRIPTION

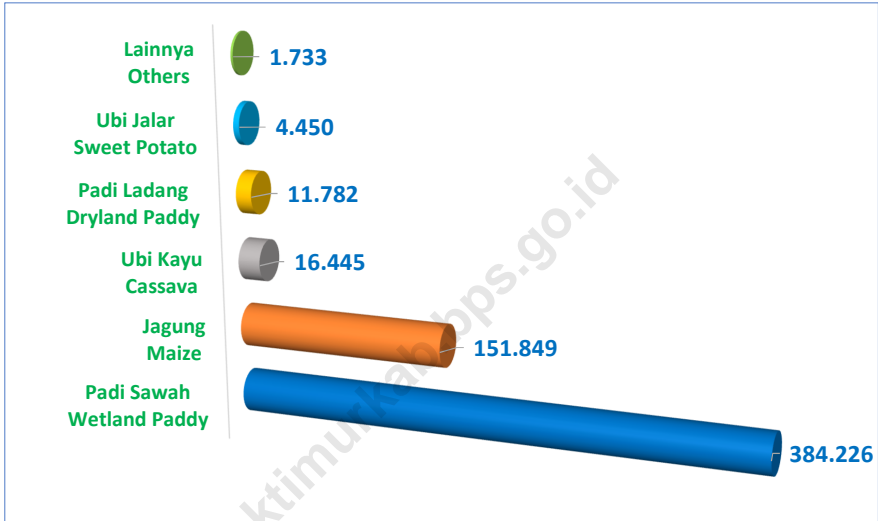
Total harvested area of paddy in 2019 in Lombok Timur Regency reaches 73,259 ha with total production reaching 397,343 tons. The Subdistrict with the largest harvested area is the Aikmel Subdistrict. Maize production is estimated at 151,849 tons. Subdistrict with the largest harvested area is the Pringgabaya Subdistrict.

In 2019, seasonal fruits and vegetable plants that have the highest production are chili consisting of chili, large chili, and cayenne chili with a total production of around 31,684 tons. As for biopharmaca plants that have the highest production is turmeric with production reaching 3,830 tons.

In addition to food crops and horticulture, estate crops, especially tobacco, are mostly cultivated in Lombok Timur, especially in the relatively dry lowland areas. Tobacco production in 2019 reaching 30,659 for Virginia Tobacco and 8,986 tons for Cut Tobacco.

As for livestock sub-sector, the most livestock population in 2019 in Lombok Timur Regency is cow that reaching 128,433 cows.

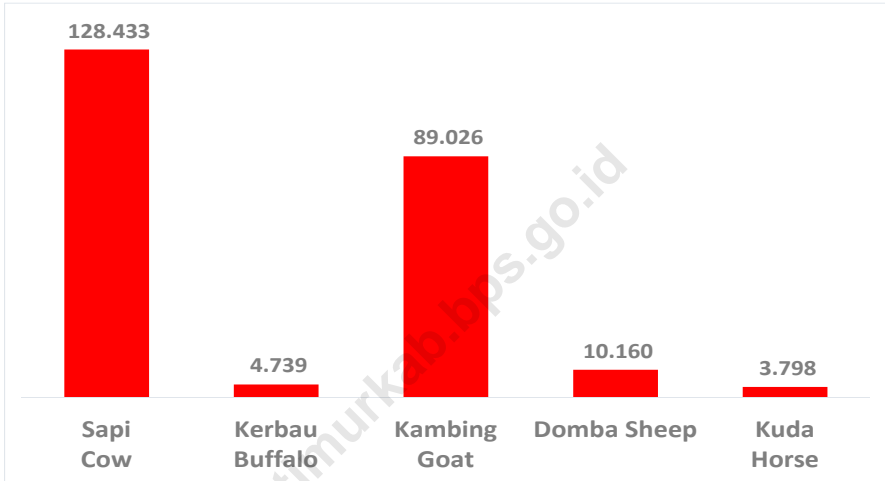
Gambar 5.1 **Produksi Tanaman Pangan Menurut Jenisnya di Kabupaten Lombok Timur (ton), 2019**
Figures 5.1 **Productions of Food Crops by Kind of Plant in Lombok Timur Regency (ton), 2019**



Sumber/Source : Dinas Pertanian Kabupaten Lombok Timur / Agriculture Office of Lombok Timur Regency

Gambar 5.2
Figures

**Populasi Ternak Menurut Jenis Ternak di Kabupaten
Lombok Timur, 2019**
*Livestock Population by Kind of Livestock in Lombok
Timur Regency, 2019*



Sumber/Source : Dinas Peternakan dan Kesehatan Hewan Kabupaten Lombok Timur/ Livestock and Animal Health Office of Lombok Timur Regency

**5.1 TANAMAN PANGAN
FOOD CROPS**

Tabel 5.1.1 Luas Panen Tanaman Pangan Menurut Kecamatan dan Jenis Tanaman di Kabupaten Lombok Timur (ha), 2018 dan 2019
Harvested Area of Food Crops by Subdistrict and Kind of Plant in Lombok Timur Regency (ha), 2018 and 2019

Kecamatan Subdistrict	Padi Sawah / Wetland Paddy		Padi Ladang / Dryland Paddy	
	2018	2019	2018	2019
(1)	(2)	(3)	(4)	(5)
1 Keruak	2 469	2 308	-	-
2 Jerowaru	4 905	3 524	155	62
3 Sakra	2 728	2 554	-	-
4 Sakra Barat	4 412	3 837	-	-
5 Sakra Timur	3 296	3 214	-	-
6 Terara	4 788	3 627	-	-
7 Montong Gading	12 222	6 419	-	-
8 Sikur	7 692	6 420	-	-
9 Masbagik	5 416	4 461	-	-
10 Pringgasela	3 788	3 757	-	-
11 Sukamulia	1 298	1 208	-	-
12 Suralaga	2 314	2 119	-	-
13 Selong	2 503	2 403	-	-
14 Labuhan Haji	2 095	2 132	-	-
15 Pringabaya	4 874	4 720	-	155
16 Suela	2 993	3 032	237	782
17 Aikmel	8 473	7 459	334	85
18 Wanasaba	4 803	4 197	794	1 035
19 Sembalun	168	24	-	500
20 Lenek
21 Sambelia	2 642	2 915	98	310
Lombok Timur	83 879	70 330	1 618	2 929

Lanjutan Tabel/Continued Table 5.1.1

Kecamatan Subdistrict	Padi Sawah + Padi Ladang / Wetland Paddy + Dryland Paddy		Jagung / Maize	
	2018	2019	2018	2019
(1)	(6)	(7)	(8)	(9)
1. Keruak	2 469	2 308	25	240
2. Jerowaru	5 060	3 586	4 057	3 159
3. Sakra	2 728	2 554	113	194
4. Sakra Barat	4 412	3 837	10	26
5. Sakra Timur	3 296	3 214	1	89
6. Terara	4 788	3 627	217	308
7. Montong Gading	12 222	6 419	258	143
8. Sikur	7 692	6 420	183	22
9. Masbagik	5 416	4 461	51	33
10. Pringgasele	3 788	3 757	395	-
11. Sukamulia	1 298	1 208	142	83
12. Suralaga	2 314	2 119	257	384
13. Selong	2 503	2 403	350	284
14. Labuhan Haji	2 095	2 132	1 315	1 744
15. Pringgabaya	4 874	4 875	4 195	5 671
16. Suela	3 230	3 814	2 073	2 251
17. Aikmel	8 807	7 544	2 017	2 809
18. Wanasaba	5 597	5 232	2 535	1 136
19. Sembalun	168	524	72	250
20. Lenek
21. Sambelia	2 740	3 225	4 074	3 852
Lombok Timur	85 497	73 259	22 340	22 678

Lanjutan Tabel/Continued Table 5.1.1

Kecamatan Subdistrict	Kedelai / Soybean		Kacang Tanah / Peanuts	
	2018	2019	2018	2019
(1)	(6)	(7)	(8)	(9)
1. Keruak	2	57	13	6
2. Jerowaru	547	334	-	-
3. Sakra	160	31	24	10
4. Sakra Barat	515	25	10	10
5. Sakra Timur	33	-	-	-
6. Terara	1 126	44	28	13
7. Montong Gading	581	2	5	-
8. Sikur	552	8	3	2
9. Masbagik	-	-	-	-
10. Pringgasela	-	-	2	1
11. Sukamulia	25	60	-	-
12. Suralaga	-	-	28	28
13. Selong	83	1	11	7
14. Labuhan Haji	-	-	17	-
15. Pringgabaya	-	-	1	6
16. Suela	-	-	22	23
17. Aikmel	-	-	19	11
18. Wanasaba	357	81	240	186
19. Sembalun	64	-	17	8
20. Lenek
21. Sambelia	458	-	190	194
Lombok Timur	4 503	643	630	505

Lanjutan Tabel/*Continued Table 5.1.1*

Kecamatan Subdistrict	Kacang Hijau / Mungbean		Ubi Kayu / Cassava	
	2018	2019	2018	2019
(1)	(6)	(7)	(8)	(9)
1. Keruak	60	47	13	13
2. Jerowaru	311	-	-	-
3. Sakra	1	-	-	-
4. Sakra Barat	42	5	-	-
5. Sakra Timur	-	-	-	-
6. Terara	1	-	4	4
7. Montong Gading	-	-	-	8
8. Sikur	-	-	3	5
9. Masbagik	-	-	10	2
10. Pringgasela	-	-	10	22
11. Sukamulia	-	-	-	7
12. Suralaga	-	-	66	136
13. Selong	-	-	14	48
14. Labuhan Haji	-	-	109	411
15. Pringgabaya	19	3	75	75
16. Suela	-	-	-	-
17. Aikmel	-	-	11	34
18. Wanasaba	30	13	127	103
19. Sembalun	-	-	15	10
20. Lenek
21. Sambelia	49	16	23	24
Lombok Timur	513	84	480	902

Lanjutan Tabel/*Continued Table 5.1.1*

Kecamatan Subdistrict	Ubi Jalar / <i>Sweet Potato</i>	
	2018	2019
(1)	(6)	(7)
1. Keruak	15	3
2. Jerowaru	26	-
3. Sakra	6	-
4. Sakra Barat	-	-
5. Sakra Timur	1	-
6. Terara	15	25
7. Montong Gading	-	3
8. Sikur	3	-
9. Masbagik	10	-
10. Pringgasela	35	7
11. Sukamulia	3	-
12. Suralaga	119	56
13. Selong	17	8
14. Labuhan Haji	262	-
15. Pringgabaya	28	10
16. Suela	-	6
17. Aikmel	11	9
18. Wanasaba	134	118
19. Sembalun	11	13
20. Lenek
21. Sambelia	15	11
Lombok Timur	711	269

Catatan/Note:

Sumber/Source: Dinas Pertanian Kabupaten Lombok Timur / *Agriculture Office of Lombok Timur Regency*

Tabel
Table 5.1.2

Produksi Tanaman Pangan Menurut Kecamatan dan Jenis Tanaman di Kabupaten Lombok Timur (ton), 2018 dan 2019

Production of Food Crops by Subdistrict and Kind of Plant in Lombok Timur Regency (ton), 2018 and 2019

Kecamatan Subdistrict	Padi Sawah / Wetland Paddy		Padi Ladang / Dryland Paddy	
	2018	2019	2018	2019
(1)	(2)	(3)	(4)	(5)
1. Keruak	12 989	12 142	-	-
2. Jerowaru	26 703	19 185	622	249
3. Sakra	14 538	13 610	-	-
4. Sakra Barat	23 613	20 536	-	-
5. Sakra Timur	17 881	17 436	-	-
6. Terara	26 583	20 137	-	-
7. Montong Gading	67 771	35 593	-	-
8. Sikur	42 683	35 625	-	-
9. Masbagik	29 988	24 701	-	-
10. Pringgasela	20 599	20 431	-	-
11. Sukamulia	7 203	6 703	-	-
12. Suralaga	12 588	11 527	-	-
13. Selong	13 729	13 180	-	-
14. Labuhan Haji	11 424	11 626	-	-
15. Pringgabaya	26 554	25 715	-	617
16. Suela	16 243	16 455	953	3 144
17. Aikmel	46 296	40 756	1 386	353
18. Wanasaba	25 797	22 542	3 184	4 150
19. Sembalun	900	129	-	2 013
20. Lenek	-
21. Sambelia	14 682	16 199	397	1 257
Lombok Timur	458 763	384 226	6 542	11 782

Lanjutan Tabel/Continued Table 5.1.2

Kecamatan Subdistrict	Padi Sawah + Padi Ladang / Wetland Paddy + Dryland Paddy		Jagung / Maize	
	2018	2019	2018	2019
(1)	(6)	(7)	(8)	(9)
1. Keruak	12 989	12 265	168	1 611
2. Jerowaru	27 324	19 504	27 685	21 557
3. Sakra	14 538	13 608	640	1 099
4. Sakra Barat	23 613	20 171	68	177
5. Sakra Timur	17 881	16 947	6	534
6. Terara	26 583	20 155	1 459	2 071
7. Montong Gading	67 771	35 593	1 743	966
8. Sikur	42 683	34 341	1 204	145
9. Masbagik	29 988	24 330	338	219
10. Pringgasela	20 599	20 055	2 584	-
11. Sukamulia	7 203	6 462	848	496
12. Suralaga	12 588	11 534	1 702	2 544
13. Selong	13 729	12 933	2 302	1 868
14. Labuhan Haji	11 424	11 370	8 771	11 632
15. Pringgabaya	26 554	26 033	27 884	37 695
16. Suela	17 196	20 489	13 709	14 886
17. Aikmel	47 683	42 133	13 746	19 143
18. Wanasaba	28 981	29 147	17 380	7 788
19. Sembalun	900	2 933	494	1 716
20. Lenek
21. Sambelia	15 079	17 341	27 182	25 701
Lombok Timur	465 305	397 343	149 914	151 849

Lanjutan Tabel/*Continued Table* 5.1.2

Kecamatan Subdistrict	Kedelai / Soybean		Kacang Tanah / Peanut	
	2018	2019	2018	2019
(1)	(6)	(7)	(8)	(9)
1. Keruak	3	84	19	9
2. Jerowaru	796	486	-	-
3. Sakra	200	39	35	15
4. Sakra Barat	641	31	16	16
5. Sakra Timur	33	-	-	-
6. Terara	1 459	57	40	19
7. Montong Gading	726	3	7	-
8. Sikur	702	10	4	3
9. Masbagik	-	-	-	-
10. Pringgasela	-	-	3	1
11. Sukamulia	31	75	-	-
12. Suralaga	-	-	41	41
13. Selong	100	1	16	10
14. Labuhan Haji	-	-	25	-
15. Pringgabaya	-	-	1	9
16. Suela	-	-	33	34
17. Aikmel	-	-	32	18
18. Wanasaba	463	105	368	285
19. Sembalun	82	-	27	13
20. Lenek
21. Sambelia	585	-	301	307
Lombok Timur	5 281	891	968	780

Lanjutan Tabel/Continued Table 5.1.2

Kecamatan Subdistrict	Kacang Hijau / Mungbean		Ubi Kayu / Cassava	
	2018	2019	2018	2019
(1)	(6)	(7)	(8)	(9)
1. Keruak	44	35	228	228
2. Jerowaru	233	-	-	-
3. Sakra	1	-	-	-
4. Sakra Barat	27	3	-	-
5. Sakra Timur	-	-	-	-
6. Terara	1	-	66	66
7. Montong Gading	-	-	-	140
8. Sikur	-	-	56	93
9. Masbagik	-	-	175	35
10. Pringgasela	-	-	186	409
11. Sukamulia	-	-	-	116
12. Suralaga	-	-	1 227	2.529
13. Selong	-	-	260	893
14. Labuhan Haji	-	-	2 027	7.643
15. Pringgabaya	14	2	1 395	1.395
16. Suela	-	-	-	-
17. Aikmel	-	-	183	564
18. Wanasaba	22	10	2 171	1.761
19. Sembalun	-	-	259	173
20. Lenek
21. Sambelia	38	13	382	398
Lombok Timur	381	62	8 616	16.445

Lanjutan Tabel/*Continued Table* 5.1.2

Kecamatan Subdistrict	Ubi Jalar / <i>Sweet Potato</i>	
	2018	2019
(1)	(6)	(7)
1. Keruak	247	5
2. Jerowaru	429	-
3. Sakra	99	-
4. Sakra Barat	-	-
5. Sakra Timur	-	-
6. Terara	253	422
7. Montong Gading	-	51
8. Sikur	50	-
9. Masbagik	166	-
10. Pringgasele	584	117
11. Sukamulia	50	-
12. Suralaga	1 986	934
13. Selong	284	133
14. Labuhan Haji	4 372	-
15. Pringgabaya	467	167
16. Suela	0	100
17. Aikmel	184	147
18. Wanasaba	2 244	1.976
19. Sembalun	181	214
20. Lenek
21. Sambelia	250	183
Lombok Timur	11 846	4.450

Catatan/*Note*:Sumber/*Source*: Dinas Pertanian Kabupaten Lombok Timur / *Agriculture Office of Lombok Timur Regency*

Tabel 5.1.3 **Jumlah Kelompok Pertanian Menurut Kecamatan di Kabupaten Lombok Timur, 2019**
Number of Farm Groups by Subdistrict in Lombok Timur Regency, 2019

Kecamatan Subdistrict	Kelompok Pertanian Farm Group	Keterangan Description
(1)	(2)	(3)
1. Keruak	164	-
2. Jerowaru	330	-
3. Sakra	85	-
4. Sakra Barat	167	-
5. Sakra Timur	160	-
6. Terara	136	-
7. Montong Gading	100	-
8. Sikur	121	-
9. Masbagik	96	-
10. Pringgasela	70	-
11. Sukamulia	56	-
12. Suralaga	109	-
13. Selong	69	-
14. Labuhan Haji	74	-
15. Pringgabaya	163	-
16. Suela	118	-
17. Aikmel	206	-
18. Wanasaba	157	-
19. Sembalun	431	-
20. Lenek
21. Sambelia	137	-
Lombok Timur	2 949	-

Catatan/Note:

Sumber/Source: Dinas Pertanian Kabupaten Lombok Timur / Agriculture Office of Lombok Timur Regency

5.2 HORTIKULTURA HORTICULTURE

Tabel 5.2.1 **Luas Panen Tanaman Sayuran Menurut Kecamatan dan Jenis Tanaman di Kabupaten Lombok Timur (ha), 2018 dan 2019**
Harvested Area of Vegetables by Subdistrict and Kind of Plant in Lombok Timur Regency (ha), 2018 and 2019

Kecamatan Subdistrict	Bawang Merah Shallot		Cabai Chili	
	2018	2019	2018	2019
(1)	(2)	(3)	(4)	(5)
1. Keruak	11	1	38	33
2. Jerowaru	24	2	105	16
3. Sakra	38	24	56	30
4. Sakra Barat	9	1	52	22
5. Sakra Timur	255	124	17	41
6. Terara	-	-	69	42
7. Montong Gading	-	-	23	372
8. Sikur	3	-	74	76
9. Masbagik	-	-	50	40
10. Pringgasela	-	3	139	66
11. Sukamulia	7	23	225	340
12. Suralaga	-	-	2 177	2 341
13. Selong	13	2	881	892
14. Labuhan Haji	54	74	1 044	1 295
15. Pringgabaya	531	335	889	549
16. Suela	11	3	23	36
17. Aikmel	69	57	382	413
18. Wanasaba	271	151	201	192
19. Sembalun	159	192	246	198
20. Lenek
21. Sambia	183	149	394	183
Lombok Timur	1 638	1 141	7 085	7 177

Lanjutan Tabel/Continued Table 5.2.1

Kecamatan Subdistrict	Kentang Potato		Kubis Cabbage	
	2018	2019	2018	2019
(1)	(6)	(7)	(8)	(9)
1. Keruak	-	-	-	-
2. Jerowaru	-	-	-	-
3. Sakra	-	-	-	-
4. Sakra Barat	-	-	-	-
5. Sakra Timur	-	-	-	-
6. Terara	-	-	-	1
7. Montong Gading	-	-	2	13
8. Sikur	-	-	17	4
9. Masbagik	-	-	9	7
10. Pringgasela	-	-	6	19
11. Sukamulia	-	-	4	4
12. Suralaga	-	-	83	114
13. Selong	-	-	38	57
14. Labuhan Haji	-	-	1	18
15. Pringgabaya	-	-	-	-
16. Suela	-	-	9	11
17. Aikmel	-	-	39	53
18. Wanasaba	-	-	34	17
19. Sembalun	156	77	72	131
20. Lenek
21. Sambelia	-	-	-	1
Lombok Timur	156	77	314	450

Lanjutan Tabel/*Continued Table* 5.2.1

Kecamatan Subdistrict	Petsai Chinese Cabbage		Tomat Tomato		Bawang Putih Garlic	
	2018	2019	2018	2019	2018	2019
(1)	(10)	(11)	(12)	(13)	(14)	(15)
1. Keruak	-	-	1	1	-	-
2. Jerowaru	-	-	2	0	-	-
3. Sakra	-	-	6	2	-	-
4. Sakra Barat	-	-	-	3	-	-
5. Sakra Timur	-	-	3	13	-	-
6. Terara	-	-	16	8	-	-
7. Montong Gading	-	-	4	12	-	-
8. Sikur	-	-	11	10	11	-
9. Masbagik	-	-	20	9	0	-
10. Pringgasela	-	-	15	9	12	-
11. Sukamulia	-	-	9	4	-	-
12. Suralaga	5	91	238	214	-	-
13. Selong	-	2	64	120	-	-
14. Labuhan Haji	-	-	57	85	2	-
15. Pringgabaya	-	-	15	17	-	-
16. Suela	-	-	26	41	11	63
17. Aikmel	-	-	204	210	5	-
18. Wanasaba	-	-	189	151	25	-
19. Sembalun	28	26	72	128	648	1390
20. Lenek
21. Sambelia	-	-	36	63	-	-
Lombok Timur	33	119	988	1 100	714	1453

Catatan/Note: ...

Sumber/Source: BPS, Statistik Pertanian Hortikultura SPH-SBS/BPS-Statistics Indonesia, Agricultural Statistic for Horticulture SPH-SBS

Tabel
Table 5.2.2

Produksi Tanaman Sayuran Menurut Kecamatan dan Jenis Tanaman di Kabupaten Lombok Timur (kw), 2018 dan 2019
Production of Vegetables by Subdistrict and Kind of Plant in Lombok Timur Regency (kw), 2018 dan 2019

Kecamatan Subdistrict	Bawang Merah Shallot		Cabai Chili	
	2018	2019	2018	2019
(1)	(2)	(3)	(4)	(5)
1. Keruak	52	8	1 120	680
2. Jerowaru	177	23	3 728	131
3. Sakra	262	206	580	626
4. Sakra Barat	64	9	995	545
5. Sakra Timur	2 286	1 104	118	809
6. Terara	-	-	1 495	629
7. Montong Gading	-	-	186	2 844
8. Sikur	14	-	1 185	762
9. Masbagik	-	-	795	909
10. Pringgasela	-	21	4 814	1 455
11. Sukamulia	48	247	7 781	8 430
12. Suralaga	-	-	72 950	59 588
13. Selong	98	20	31 730	17 409
14. Labuhan Haji	255	703	20 333	30 209
15. Pringgabaya	2 576	2 777	37 757	23 537
16. Suela	65	30	182	545
17. Aikmel	602	560	3 996	4 132
18. Wanasaba	3 268	1 488	3 521	1 730
19. Sembalun	1 802	2 339	3 783	2 271
20. Lenek	-	-	-	-
21. Sambelia	1 212	1 171	2 985	1 176
Lombok Timur	12 780	10 707	200 031	158 415

Lanjutan Tabel/*Continued Table* 5.2.2

Kecamatan Subdistrict	Kentang Potato		Kubis Cabbage	
	2018	2019	2018	2019
(1)	(6)	(7)	(8)	(9)
1. Keruak	-	-	-	-
2. Jerowaru	-	-	-	-
3. Sakra	-	-	-	-
4. Sakra Barat	-	-	-	-
5. Sakra Timur	-	-	-	-
6. Terara	-	-	-	23
7. Montong Gading	-	-	10	199
8. Sikur	-	-	131	80
9. Masbagik	-	-	122	146
10. Pringgasela	-	-	30	158
11. Sukamulia	-	-	44	26
12. Suralaga	-	-	774	1705
13. Selong	-	-	291	1084
14. Labuhan Haji	-	-	14	278
15. Pringgabaya	-	-	-	-
16. Suela	-	-	80	150
17. Aikmel	-	-	838	1260
18. Wanasaba	-	-	546	425
19. Sembalun	1 507	1 503	1 348	3 751
20. Lenek	-	-	-	-
21. Sambelia	-	-	-	10
Lombok Timur	1 507	1 503	4 227	9 293

Lanjutan Tabel/Continued Table 5.2.2

Kecamatan Subdistrict	Petsai Chinese Cabbage		Tomat Tomato		Bawang Putih Garlic	
	2018	2019	2018	2019	2018	2019
(1)	(10)	(11)	(12)	(13)	(14)	(15)
1. Keruak	-	-	20	34	-	-
2. Jerowaru	-	-	38	-	-	-
3. Sakra	-	-	78	35	-	-
4. Sakra Barat	-	-	-	262	-	-
5. Sakra Timur	-	-	54	83	-	-
6. Terara	-	-	118	302	-	-
7. Montong Gading	-	-	29	145	-	-
8. Sikur	-	-	115	200	107	-
9. Masbagik	-	-	237	271	-	-
10. Pringgasela	-	-	79	189	48	-
11. Sukamulia	-	-	100	4 574	-	-
12. Suralaga	65	1 256	2 527	1 952	-	-
13. Selong	-	5	1 363	1 891	-	-
14. Labuhan Haji	-	-	672	449	17	-
15. Pringgabaya	-	-	208	871	-	-
16. Suela	-	-	339	5 395	59	628
17. Aikmel	-	-	4 685	2 141	66	-
18. Wanasaba	-	-	2 250	2 353	239	-
19. Sembalun	295	285	726	-	7 657	16 608
20. Lenek	-	-	-	1 063	-	-
21. Sambelia	-	-	193	1 063	-	-
Lombok Timur	360	1 546	13 831	22 305	8 194	17 236

Catatan/Note: ...

Sumber/Source: BPS, Statistik Pertanian Hortikultura SPH-SBS/BPS-Statistics Indonesia, Agricultural Statistic for Horticulture SPH-SBS

Tabel
Table 5.2.3**Luas Panen Tanaman Sayuran dan Buah-buahan Semusim Menurut Jenis Tanaman di Kabupaten Lombok Timur (ha), 2016–2019**
Harvested Area of Seasonal Vegetables and Fruits by Kind of Plant in Lombok Timur Regency (ha), 2016–2019

Jenis Tanaman <i>Kind of Plants</i>	2016	2017	2018	2019
(1)	(2)	(3)	(4)	(5)
Bawang Daun/ Wlech Onion	...	49	84	93
Bawang Merah/ Shallot	1 344	1 962	1 638	1 141
Bawang Putih/ Garlic	...	348	714	1453
Bayam/ Spinach	...	13	14	14
Buncis/ Green Bean	...	58	82	100
Cabai Besar/ Chili (Capsicum Annum)	911	1 366	704	973
Cabai Rawit/ Chili (Capsicum Frutescens)	5 861	6 502	6 381	6 204
Cabai/ Chili	...	7868	7 085	7 177
Kacang Merah/ Red Bean	...	33	67	94
Kacang Panjang/ Yardlong Bean	...	304	259	260
Kangkung/ Kangkong	...	101	107	84
Kembang Kol/ Cauliflower	...	38	61	119
Kentang/ Potato	...	119	156	77
Ketimun/ Cucumber	...	277	268	305
Kubis/ Cabbage	329	338	314	450
Labu Siam/ Chayote	...	10	12	25
Paprika/ Bell Pepper	...	1	9	40
Petsai/ Chinese Cabbage	...	105	33	119
Terung/ Eggplant	...	296	298	365
Tomat/ Tomato	1 075	1 041	988	1 100
Wortel/ Carrot	...	134	230	185
Melon/ Melon	...	15	35	23
Semangka/ Watermelon	...	108	52	8
Stroberi/ Strawberry	...	42	19	46

Catatan/Note: ...

Sumber/Source: BPS, Statistik Pertanian Hortikultura SPH-SBS/BPS-Statistics Indonesia, Agricultural Statistic for Horticulture SPH-SBS

Tabel
Table 5.2.4

Produksi Tanaman Sayuran dan Buah-buahan Semusim Menurut Jenis Tanaman di Kabupaten Lombok Timur (ton), 2016–2019
Production of Seasonal Vegetables and Fruits by Kind of Plant in Lombok Timur Regency (ha), 2016–2019

Jenis Tanaman Kind of Plants	2016	2017	2018	2019
(1)	(2)	(3)	(4)	(5)
Bawang Daun/ Wlech Onion	112	73	71	108
Bawang Merah/ Shallot	979	1 665	1 278	1 071
Bawang Putih/ Garlic	503	471	819	1 724
Bayam/ Spinach	19	20	16	22
Buncis/ Green Bean	13	42	40	57
Cabai Besar/ Chili (Capsicum Annum)	824	2 045	1 148	1 055
Cabai Rawit/ Chili (Capsicum Frutescens)	8 437	13 121	18 855	14 787
Cabai/ Chili	9 261	15 166	20 003	15 842
Kacang Merah/ Red Bean	3	25	53	92
Kacang Panjang/ Yardlong Bean	209	290	179	305
Kangkung/ Kangkong	165	250	175	242
Kembang Kol/ Cauliflower	71	46	37	155
Kentang/ Potato	773	180	151	150
Ketimun/ Cucumber	360	421	262	458
Kubis/ Cabbage	481	593	423	929
Labu Siam/ Chayote	214	197	26	186
Paprika/ Bell Pepper	5	1	7	32
Petsai/ Chinese Cabbage	103	100	36	155
Terung/ Eggplant	323	316	283	743
Tomat/ Tomato	1 805	1 613	1 383	2 231
Wortel/ Carrot	257	201	215	314
Melon/ Melon	22	34	47	50
Semangka/ Watermelon	77	229	97	8
Stroberi/ Strawberry	41	255	21	66

Catatan/Note: ...

Sumber/Source: BPS, Statistik Pertanian Hortikultura SPH-SBS/BPS-Statistics Indonesia, Agricultural Statistic for Horticulture SPH-SBS

Tabel
Table 5.2.5

Luas Panen Tanaman Biofarmaka Menurut Kecamatan dan Jenis Tanaman di Kabupaten Lombok Timur (m²), 2018 dan 2019
Harvested Area of Medicinal Plants by Subdistrict and Kind of Plant in Lombok Timur Regency (m²), 2018 and 2019

Kecamatan Subdistrict	Jahe Ginger		Laos/Lengkuas Galanga	
	2018	2019	2018	2019
(1)	(2)	(3)	(4)	(5)
1. Keruak	-	-	-	-
2. Jerowaru	-	-	-	-
3. Sakra	-	-	-	-
4. Sakra Barat	-	787	-	1 200
5. Sakra Timur	-	-	-	-
6. Terara	2 245	7	2 880	-
7. Montong Gading	154	55	217	95
8. Sikur	-	100	-	150
9. Masbagik	40	113	685	240
10. Pringgasele	1 000	1 500	1 000	1 000
11. Sukamulia	-	-	-	-
12. Suralaga	-	-	-	-
13. Selong	-	-	100	75
14. Labuhan Haji	-	-	-	-
15. Pringgabaya	140	195	-	-
16. Suela	70 000	253 000	30 000	50 000
17. Aikmel	4 471	1 297	10 574	4 309
18. Wanasaba	3 500	6 060	5 000	7 400
19. Sembalun	17 000	8 900	24 000	4 500
20. Lenek	...	-	...	-
21. Sambelia	-	-	169	1 300
Lombok Timur	98 550	272 014	74 625	70 269

Lanjutan Tabel/*Continued Table 5.2.5*

Kecamatan Subdistrict	Kencur <i>East Indian Galangal</i>		Kunyit <i>Turmeric</i>	
	2018	2019	2018	2019
(1)	(6)	(7)	(8)	(9)
1. Keruak	-	-	-	-
2. Jerowaru	-	-	-	-
3. Sakra	-	-	-	-
4. Sakra Barat	-	600	-	3 550
5. Sakra Timur	-	-	-	-
6. Terara	-	-	2 543	-
7. Montong Gading	42	60	95	115
8. Sikur	-	-	-	-
9. Masbagik	-	50	30	160
10. Pringgasela	-	-	500	1 000
11. Sukamulia	-	-	-	-
12. Suralaga	-	-	-	-
13. Selong	-	-	-	110
14. Labuhan Haji	-	-	-	-
15. Pringgabaya	40	155	150	85
16. Suela	-	-	26 000	500 000
17. Aikmel	-	-	3 047	552
18. Wanasaba	-	-	3 650	5 250
19. Sembalun	10 000	3 850	44 500	9 850
20. Lenek	...	-	...	-
21. Sambelia	-	-	12	354
Lombok Timur	10 082	4 715	80 527	521 026

Catatan/Note: ...

Sumber/Source: BPS, Statistik Pertanian Hortikultura SPH-TBF/BPS-Statistics Indonesia, Agricultural Statistic for Horticulture SPH-TBF

Tabel
Table 5.2.6**Produksi Tanaman Biofarmaka Menurut Kecamatan dan Jenis Tanaman di Kabupaten Lombok Timur (kg), 2018 and 2019*****Production of Medicinal Plants by Subdistrict and Kind of Plant in Lombok Timur Regency (kg), 2018 and 2019***

Kecamatan Subdistrict	Jahe Ginger		Laos/Lengkuas Galanga	
	2018	2019	2018	2019
(1)	(2)	(3)	(4)	(5)
1. Keruak	-	-	-	-
2. Jerowaru	-	-	-	-
3. Sakra	-	-	-	-
4. Sakra Barat	-	3 557	-	7404
5. Sakra Timur	-	-	-	-
6. Terara	7 496	20	6 569	-
7. Montong Gading	62	272	266	450
8. Sikur	-	550	-	733
9. Masbagik	235	398	7 182	544
10. Pringgasele	2 520	8 565	3 420	5 762
11. Sukamulia	-	-	-	-
12. Suralaga	-	-	-	-
13. Selong	-	-	723	489
14. Labuhan Haji	-	-	-	-
15. Pringgabaya	732	1245	-	-
16. Suela	342 599	1 567 290	263 467	492 000
17. Aikmel	26 752	6 653	80 802	24 001
18. Wanasaba	29 795	39 681	36 590	39 115
19. Sembalun	110 720	33 565	64 227	22 203
20. Lenek	...	-	...	-
21. Sambia	-	-	673	4 146
Lombok Timur	520 911	1 661 796	463 919	596 847

Lanjutan Tabel/Continued Table 5.2.6

Kecamatan Subdistrict	Kencur East Indian Galangal		Kunyit Turmeric	
	2018	2019	2018	2019
(1)	(6)	(7)	(8)	(9)
1. Keruak	-	-	-	-
2. Jerowaru	-	-	-	-
3. Sakra	-	-	-	-
4. Sakra Barat	-	2 268	-	14 661
5. Sakra Timur	-	-	-	-
6. Terara	-	-	6 409	-
7. Montong Gading	15	193	47	430
8. Sikur	-	-	-	-
9. Masbagik	-	138	137	595
10. Pringgasela	-	-	1 250	4 137
11. Sukamulia	-	-	-	-
12. Suralaga	-	-	-	-
13. Selong	-	-	-	400
14. Labuhan Haji	-	-	-	-
15. Pringgabaya	80	632	975	223
16. Suela	-	-	202 755	3 754 000
17. Aikmel	-	-	15 734	2 831
18. Wanasaba	-	-	27 325	32 515
19. Sembalun	28 643	8 472	110 134	18 329
20. Lenek	...	-	...	-
21. Sambelia	-	-	23	1 769
Lombok Timur	28 738	11 703	364 789	3 829 890

Catatan/Note: ...

Sumber/Source: BPS, Statistik Pertanian Hortikultura SPH-TBF/BPS-Statistics Indonesia, Agricultural Statistic for Horticulture SPH-TBF

Tabel
Table 5.2.7

**Luas Panen Tanaman Biofarmaka Menurut Jenis Tanaman
di Kabupaten Lombok Timur (m²), 2016–2019**
**Harvested Area of Medicinal Plants by Kind of Plant in
Lombok Timur Regency (m²), 2016–2019**

Jenis Tanaman Kind of Plants	2016	2017	2018	2019
(1)	(2)	(3)	(4)	(5)
Dlingo/Dringo/SweetRoot/ Calamus	-	-	25	-
Jahe/Ginger	18 848	27 954	98 550	272 014
KejiBeling/Kecibeling/ Strobilanthescrispa	5	-	-	-
Kencur/EastIndianGalangal	15 000	10 031	10 082	4 715
Kunyit/Turmeric	60 281	70 113	80 527	521 026
Laos/Lengkuas/Galanga	33 362	55 033	74 625	70 269
Lempuyang/ZingiberAromaticum	-	-	-	150
LidahBuaya/Oliviera	100	200	10	-
MahkotaDewa/God'sCrown	115	20	20	-
Mengkudu/Pace/IndianMulberry	259	500	-	-
Temukunci/ChineseKeys	82	2 341	1 215	-
Temulawak/JavaTurmeric	2 870	4 461	5 140	3 615

Catatan/Note: ...

Sumber/Source: BPS, Statistik Pertanian Hortikultura SPH-TBF/BPS-Statistics Indonesia, Agricultural Statistic for Horticulture SPH-TBF

Tabel
Table 5.2.8

Produksi Tanaman Biofarmaka Menurut Jenis Tanaman di Kabupaten Lombok Timur (kg), 2016–2019
Production of Medicinal Plants by Kind of Plant in Lombok Timur Regency (kg), 2016–2019

Jenis Tanaman Kind of Plants	2016	2017	2018	2019
(1)	(2)	(3)	(4)	(5)
Dlingo/Dringo/ Sweet Root/ <i>Calamus</i>	-	-	50	-
Jahe/ <i>Ginger</i>	99 563	278 934	520 911	1 661 796
Keji Beling/Kecibeling/ <i>Strobilanthes crista</i>	8	-	-	-
Kencur/ <i>East Indian Galangal</i>	26 120	82 734	28 738	11 703
Kunyit/ <i>Turmeric</i>	200 436	581 082	364 789	3 829 890
Laos/Lengkuas/ <i>Galanga</i>	244 964	581 833	463 919	596 847
Lempuyang/ <i>Zingiber Aromaticum</i>	-	-	-	466
Lidah Buaya/ <i>Oliviera</i>	128	1 250	32	-
Mahkota Dewa/ <i>God's Crown</i>	3 200	943	1 320	-
Mengkudu/Pace/ <i>Indian Mulberry</i>	2 277	3 310	-	-
Temukunci/ <i>Chinese Keys</i>	181	4 880	3 880	-

Catatan/Note: ...

Sumber/Source: BPS, Statistik Pertanian Hortikultura SPH-TBF/BPS-Statistics Indonesia, Agricultural Statistic for Horticulture SPH-TBF

Tabel
Table 5.2.9

Luas Panen Tanaman Hias Menurut Kecamatan dan Jenis Tanaman di Kabupaten Lombok Timur (m²), 2018 and 2019
Harvested Area of Ornamental Plants by Subdistrict and Kind of Plant in Lombok Timur Regency (m²), 2018 and 2019

Kecamatan Subdistrict	Anggrek/ <i>Orchid</i>		Krisan/ <i>Chrysantemum</i>	
	2018	2019	2018	2019
(1)	(2)	(3)	(4)	(5)
1. Keruak	-	-	-	-
2. Jerowaru	-	-	-	-
3. Sakra	-	-	-	-
4. Sakra Barat	-	-	-	-
5. Sakra Timur	-	-	-	-
6. Terara	-	-	-	-
7. Montong Gading	-	-	-	-
8. Sikur	-	-	-	-
9. Masbagik	-	-	-	-
10. Pringgasela	-	-	-	-
11. Sukamulia	-	-	-	-
12. Suralaga	-	-	-	-
13. Selong	-	-	-	-
14. Labuhan Haji	-	-	-	-
15. Pringgabaya	-	-	-	-
16. Suela	-	-	-	-
17. Aikmel	-	-	-	-
18. Wanasaba	-	-	-	-
19. Sembalun	90	-	6 525	-
20. Lenek	...	-	...	-
21. Sambelia	-	-	-	-
Lombok Timur	90	-	6 525	-

Lanjutan Tabel/Continued Table 5.2.9

Kecamatan Subdistrict	Mawar/Rose		Sedap Malam/Tuberose	
	2018	2019	2018	2019
(1)	(6)	(7)	(8)	(9)
1. Keruak	-	-	-	-
2. Jerowaru	-	-	-	-
3. Sakra	-	-	-	-
4. Sakra Barat	-	-	-	-
5. Sakra Timur	-	-	-	-
6. Terara	-	-	-	-
7. Montong Gading	-	-	-	-
8. Sikur	-	-	-	-
9. Masbagik	-	-	-	-
10. Pringgasela	-	-	-	-
11. Sukamulia	-	-	-	-
12. Suralaga	-	-	-	-
13. Selong	-	-	-	-
14. Labuhan Haji	-	-	-	-
15. Pringgabaya	-	-	-	-
16. Suela	-	-	-	-
17. Aikmel	-	-	-	-
18. Wanasaba	-	-	-	-
19. Sembalun	390	-	-	-
20. Lenek	...	-	...	-
21. Sambelia	-	-	-	-
Lombok Timur	390	-	-	-

Catatan/Note: ...

Sumber/Source: BPS, Statistik Pertanian Hortikultura SPH-TH/BPS-Statistics Indonesia, Agricultural Statistik for Horticulture SPH-TH

Tabel
Table 5.2.10

Produksi Tanaman Hias Menurut Kecamatan dan Jenis Tanaman di Kabupaten Lombok Timur (tangkai), 2018 and 2019

Production of Ornamental Plants by Subdistrict and Kind of Plant in Lombok Timur Regency (stalks), 2018 and 2019

Kecamatan Subdistrict	Anggrek/ <i>Orchid</i>		Krisan/ <i>Chrysantemum</i>	
	2018	2019	2018	2019
(1)	(2)	(3)	(4)	(5)
1. Keruak	-	-	-	-
2. Jerowaru	-	-	-	-
3. Sakra	-	-	-	-
4. Sakra Barat	-	-	-	-
5. Sakra Timur	-	-	-	-
6. Terara	-	-	-	-
7. Montong Gading	-	-	-	-
8. Sikur	-	-	-	-
9. Masbagik	-	-	-	-
10. Pringgasela	-	-	-	-
11. Sukamulia	-	-	-	-
12. Suralaga	-	-	-	-
13. Selong	-	-	-	-
14. Labuhan Haji	-	-	-	-
15. Pringgabaya	-	-	-	-
16. Suela	-	-	-	-
17. Aikmel	-	-	-	-
18. Wanasaba	-	-	-	-
19. Sembalun	90	-	26 184	-
20. Lenek	...	-	...	-
21. Sambelia	-	-	-	-
Lombok Timur	90	-	26 184	-

Lanjutan Tabel/Continued Table 5.2.10

Kecamatan Subdistrict	Mawar/Rose		Sedap Malam/Tuberose	
	2018	2019	2018	2019
(1)	(6)	(7)	(8)	(9)
1. Keruak	-	-	-	-
2. Jerowaru	-	-	-	-
3. Sakra	-	-	-	-
4. Sakra Barat	-	-	-	-
5. Sakra Timur	-	-	-	-
6. Terara	-	-	-	-
7. Montong Gading	-	-	-	-
8. Sikur	-	-	-	-
9. Masbagik	-	-	-	-
10. Pringgasela	-	-	-	-
11. Sukamulia	-	-	-	-
12. Suralaga	-	-	-	-
13. Selong	-	-	-	-
14. Labuhan Haji	-	-	-	-
15. Pringgabaya	-	-	-	-
16. Suela	-	-	-	-
17. Aikmel	-	-	-	-
18. Wanasaba	-	-	-	-
19. Sembalun	390	-	-	-
20. Lenek
21. Sambelia	-	-	-	-
Lombok Timur	390	-	-	-

Catatan/Note: ...

Sumber/Source: BPS, Statistik Pertanian Hortikultura SPH-TH/BPS-Statistics Indonesia, Agricultural Statistik for Horticulture SPH-TH

Tabel 5.2.11 **Luas Panen Tanaman Hias Menurut Jenis Tanaman di Kabupaten Lombok Timur (m²), 2016–2019**
Table 5.2.11 **Harvested Area of Ornamental Plants by Kind of Plant in Lombok Timur Regency (m²), 2016–2019**

Jenis Tanaman Kind of Plants	2016	2017	2018	2019
(1)	(2)	(3)	(4)	(5)
Anggrek/ <i>Orchid</i>	90	-
Krisan/ <i>Chrysantemum</i>	6 525	-
Mawar/ <i>Rose</i>	390	-
Pisang-pisangan/ <i>Heliconia</i>	2 115	3 500

Catatan/Note: ...

Sumber/Source: BPS, Statistik Pertanian Hortikultura SPH-TH/BPS-Statistics Indonesia, *Agricultural Statistik for Horticulture SPH-TH*

Tabel 5.2.12 **Produksi Tanaman Hias Menurut Jenis Tanaman di Kabupaten Lombok Timur (tangkai), 2016–2019**
Production of Ornamental Plants by Kind of Plant in Lombok Timur Regency (stalks), 2016–2019

Jenis Tanaman Kind of Plants	2016	2017	2018	2019
(1)	(2)	(3)	(4)	(5)
Anggrek/ Orchid	2 026	-	90	-
Krisan/ Chrysantemum	36 043	44 050	26 184	-
Mawar/ Rose	-	300	390	-
Pisang-pisangan/ Heliconia	-	-	12 627	10 500

Catatan/Note: ...

Sumber/Source: BPS, Statistik Pertanian Hortikultura SPH-TH/BPS-Statistics Indonesia, Agricultural Statistik for Horticulture SPH-TH

Tabel
Table 5.2.13

Produksi Buah-buahan Menurut Kecamatan dan Jenis Tanaman di Kabupaten Lombok Timur (ton), 2018 and 2019

Production of Fruits by Subdistrict and Kind of Plant in Lombok Timur Regency (ton), 2018 and 2019

Kecamatan Subdistrict	Mangga/Mango		Durian/Durian	
	2018	2019	2018	2019
(1)	(2)	(3)	(4)	(5)
1. Keruak	1 190	117	-	-
2. Jerowaru	2 580	2 253	-	-
3. Sakra	775	974	-	-
4. Sakra Barat	50	779	-	-
5. Sakra Timur	987	857	-	-
6. Terara	1 418	-	13	4
7. Montong Gading	37	-	333	27
8. Sikur	33	42	396	640
9. Masbagik	2 280	904	120	86
10. Pringgasela	1 010	1 125	161	195
11. Sukamulia	11	56	-	-
12. Suralaga	1 613	2 808	17	25
13. Selong	-	449	5	3
14. Labuhan Haji	261	97	-	-
15. Pringgabaya	2 600	2 307	-	-
16. Suela	3 233	1 825	55	31
17. Aikmel	1 574	27	426	9
18. Wanasaba	2 045	5 491	30	37
19. Sembalun	808	654	88	43
20. Lenek	-	-	-	-
21. Sambia	433	506	-	-
Lombok Timur	22 936	21 269	1 643	1 099

Lanjutan Tabel/Continued Table 5.2.13

Kecamatan Subdistrict	Jeruk/Orange		Pisang/Banana	
	2018	2019	2018	2019
(1)	(6)	(7)	(8)	(9)
1. Keruak	7	-	120	49
2. Jerowaru	4	6	1 298	1 262
3. Sakra	30	84	84	146
4. Sakra Barat	11	171	50	245
5. Sakra Timur	-	-	276	245
6. Terara	2	-	1 353	1 284
7. Montong Gading	90	-	55	14
8. Sikur	-	-	60	264
9. Masbagik	-	-	18	31
10. Pringgasela	151	616	250	217
11. Sukamulia	-	-	21	25
12. Suralaga	302	461	3 840	6 237
13. Selong	-	-	101	203
14. Labuhan Haji	3	6	1 945	2 455
15. Pringgabaya	-	-	8 131	8 141
16. Suela	84	182	1 191	696
17. Aikmel	-	-	925	1 718
18. Wanasaba	31	29	1 193	2 996
19. Sembalun	1 220	1 495	2 103	2 504
20. Lenek	-	-	-	-
21. Sambelia	-	-	103	99
Lombok Timur	1 934	3 048	23 114	28 830

Lanjutan Tabel/*Continued Table* 5.2.13

Kecamatan Subdistrict	Pepaya/Papaya		Salak/Salacca	
	2018	2019	2018	2019
(1)	(10)	(11)	(12)	(13)
1. Keruak	13	11	-	-
2. Jerowaru	67	122	-	-
3. Sakra	47	72	-	-
4. Sakra Barat	16	9	-	-
5. Sakra Timur	216	267	-	-
6. Terara	172	143	-	-
7. Montong Gading	45	4	3	-
8. Sikur	3	3	-	-
9. Masbagik	105	192	-	-
10. Pringgasela	219	161	1	4
11. Sukamulia	-	5	-	-
12. Suralaga	1 587	1 616	9	6
13. Selong	-	-	-	-
14. Labuhan Haji	238	194	-	-
15. Pringgabaya	269	183	-	-
16. Suela	29	33	-	-
17. Aikmel	46	39	-	-
18. Wanasaba	703	650	-	-
19. Sembalun	24	88	1	2
20. Lenek	-	-	-	-
21. Sambelia	83	54	-	-
Lombok Timur	3 880	28 830	15	11

Catatan/Note: ...

Sumber/Source: BPS, Statistik Pertanian Hortikultura SPH-BST/BPS-Statistics Indonesia, Agricultural Statistic for Horticulture SPH-BST

Tabel
Table 5.2.14

Produksi Buah–Buahan dan Sayuran Tahunan Menurut Jenis Tanaman (ton) di Kabupaten Lombok Timur, 2016–2019

Production of Annual Fruits and Vegetables by Kind of Plant in Lombok Timur Regency (ton), 2016–2019

Jenis Tanaman <i>Kind of Plants</i>	2016	2017	2018	2019
(1)	(2)	(3)	(4)	(5)
Alpukat/ Avocado	...	3 122	1 976	...
Anggur/ Grape	...	-	1	...
Apel/ Apple	...	620	670	...
Belimbing/ Star Fruit	...	33	50	...
Duku/Langsar/Kokosan/ Duku	...	38	37	...
Durian/ Durian	...	1 606	1 643	...
Jambu Air/ Rose Apple	...	66	210	...
Jambu Biji/ Guava	...	303	655	...
Jeruk Besar/ Pomelo	...	91	182	...
Jeruk Siam/Kepron/ Tangerine/ Orange	...	6 268	1 934	...
Jeruk/ Orange (Tangerine + Pomelo)	...	6 360	2 116	...
Mangga/ Mango	...	13 784	22 936	...
Manggis/ Mangosteen	...	666	1 760	...
Markisa/ Marquisa	...	-	0	...
Nangka/Cempedak/ Jack Fruit	...	8 022	12 408	...
Nenas/ Pineapple	...	138 043	130 636	...
Pepaya/ Papaya	...	3 111	3 880	...
Pisang/ Banana	...	21 901	23 114	...
Rambutan/ Rambutan	...	279	426	...
Salak/ Salacca	...	16	15	...
Sawo/Sapodilla/ Star Apple	...	646	1 024	...
Sirsak/ Soursop	...	2 156	2 166	...
Sukun/ Bread Fruit	...	218	221	...
Melinjo/ Melinjo	...	51	89	...
Petai/ Twisted Cluster Bean	...	0	0	...

Catatan/Note: ...

Sumber/Source: BPS, Statistik Pertanian Hortikultura SPH-BST/BPS-Statistics Indonesia, Agricultural Statistic for Horticulture SPH-BST

5.3 PERKEBUNAN ESTATE CROPS

Tabel 5.3.1 Luas Areal Tanaman Perkebunan Menurut Kecamatan dan Jenis Tanaman di Kabupaten Lombok Timur (ha), 2018 dan 2019
Planted Area of Estate Crops by Subdistrict and Kind of Plant in Lombok Timur Regency (ha), 2018 and 2019

Kecamatan Subdistrict	Tembakau Virginia /Virginia tobacco		Tembakau Rakyat /Cut Tobacco	
	2018	2019	2018	2019
(1)	(2)	(3)	(4)	(5)
1. Keruak	1 961	2 286	17	16
2. Jerowaru	3 807	4 129	149	152
3. Sakra	2 433	1 542	20	15
4. Sakra Barat	1 523	2 078	-	-
5. Sakra Timur	2 511	3 236	270	-
6. Terara	898	1 197	112	153
7. Montong Gading	148	66	-	-
8. Sikur	140	461	-	-
9. Masbagik	20	30	45	100
10. Pringgasele	-	-	78	65
11. Sukamulia	415	410	125	230
12. Suralaga	-	-	98	304
13. Selong	216	55	160	119
14. Labuhan Haji	-	-	648	730
15. Pringgabaya	-	-	1 229	1 280
16. Suela	100	100	2 400	2 862
17. Aikmel	-	-	15	15
18. Wanasaba	-	16	65	21
19. Sembalun	-	-	-	-
20. Lenek	-	...	-	...
21. Sambelia	134	-	1 285	828
Lombok Timur	14 305	15 606	6 716	6 890

Lanjutan Tabel/Continued Table 5.3.1

Kecamatan Subdistrict	Kelapa/Coconut		Kopi/Coffee	
	2018	2019	2018	2019
(1)	(10)	(11)	(12)	(13)
1. Keruak	396	394	-	-
2. Jerowaru	314	314	-	-
3. Sakra	142	142	-	-
4. Sakra Barat	39	40	-	-
5. Sakra Timur	103	103	-	-
6. Terara	630	621	-	-
7. Montong Gading	955	962	200	36
8. Sikur	327	327	52	52
9. Masbagik	172	242	2	327
10. Pringgasele	544	539	309	459
11. Sukamulia	441	441	-	-
12. Suralaga	645	640	-	-
13. Selong	846	846	-	-
14. Labuhan Haji	2 196	2 196	-	-
15. Pringgabaya	1 473	1 458	-	-
16. Suela	297	297	12	12
17. Aikmel	422	422	156	156
18. Wanasaba	423	422	64	64
19. Sembalun	387	387	1 274	1 274
20. Lenek			-	-
21. Sambelia	872	872	-	-
Lombok Timur	11 623	11 664	2 069	2 379

Catatan/Note:

Sumber/Source: Dinas Pertanian Kabupaten Lombok Timur / Agriculture Office of Lombok Timur Regency

Tabel
Table 5.3.2

Produksi Perkebunan Menurut Kecamatan dan Jenis Tanaman di Kabupaten Lombok Timur (ton), 2018 dan 2019

Production of Estate by Subdistrict and Kind of Plant in Lombok Timur Regency (ton), 2018 and 2019

Kecamatan Subdistrict	Tembakau Virginia /Virginia tobacco		Tembakau Rakyat /Cut Tobacco	
	2018	2019	2018	2019
(1)	(2)	(3)	(4)	(5)
1. Keruak	2 609	3 496	18	16
2. Jerowaru	5 689	6 059	160	237
3. Sakra	3 202	2 806	22	19
4. Sakra Barat	2 287	3 308	-	-
5. Sakra Timur	3 324	5 489	295	-
6. Terara	1 180	1 626	129	145
7. Montong Gading	198	115	-	-
8. Sikur	185	6 779	-	-
9. Masbagik	26	53	56	124
10. Pringgasela	-	-	96	80
11. Sukamulia	518	632	164	222
12. Suralaga	-	-	130	375
13. Selong	286	97	199	140
14. Labuhan Haji	-	-	922	552
15. Pringgabaya	-	-	1 545	1 581
16. Suela	143	182	2 989	4 579
17. Aikmel	-	-	19	18
18. Wanasaba	-	18	84	18
19. Sembalun	-	-	-	-
20. Lenek	-	-	-	-
21. Sembelia	180	-	1 592	881
Lombok Timur	19 826	30 659	8 418	8 986

Lanjutan Tabel/Continued Table 5.3.2

Kecamatan Subdistrict	Kelapa/Coconut		Kopi/Coffee	
	2018	2019	2018	2019
(1)	(6)	(7)	(8)	(9)
1. Keruak	305	411	-	-
2. Jerowaru	188	222	-	-
3. Sakra	84	85	-	-
4. Sakra Barat	12	11	-	-
5. Sakra Timur	35	33	-	-
6. Terara	385	629	-	-
7. Montong Gading	587	644	3	2
8. Sikur	366	275	12	6
9. Masbagik	6	44	0	77
10. Pringgasela	213	215	139	101
11. Sukamulia	617	413	-	-
12. Suralaga	195	294	-	-
13. Selong	129	1 253	-	-
14. Labuhan Haji	3 215	2 817	-	-
15. Pringgabaya	1 540	1 119	-	-
16. Suela	139	166	5	3
17. Aikmel	174	233	88	39
18. Wanasaba	182	211	10	0
19. Sembalun	3	81	228	392
20. Lenek
21. Sambelia	330	321	-	-
Lombok Timur	8 704	9 476	486	619

Catatan/Note:

Sumber/Source: Dinas Pertanian Kabupaten Lombok Timur / Agriculture Office of Lombok Timur Regency

5.4 PETERNAKAN LIVESTOCK

Tabel 5.4.1 Populasi Ternak Menurut Kecamatan dan Jenis Ternak di Kabupaten Lombok Timur, 2018 dan 2019
Livestock Population by Subdistrict and Kind of Livestock in Lombok Timur Regency, 2018 and 2019

Kecamatan Subdistrict	Sapi/Cow		Kerbau/Buffalo	
	2018	2019	2018	2019
(1)	(2)	(3)	(4)	(5)
1. Keruak	848	714	291	344
2. Jerowaru	1 687	1 978	1 088	1 858
3. Sakra	1 875	2 105	6	-
4. Sakra Barat	2 184	3 092	21	53
5. Sakra Timur	660	1 091	90	120
6. Terara	12 233	10 658	6	-
7. Montong Gading	7 633	8 980	-	-
8. Sikur	8 722	7 877	-	-
9. Masbagik	7 989	7 231	17	-
10. Pringgasela	13 944	14 002	2	-
11. Sukamulia	1 283	885	-	3
12. Suralaga	5 772	3 842	-	4
13. Selong	3 584	3 105	50	-
14. Labuhan Haji	5 196	6 220	2	4
15. Pringgabaya	3 175	4 723	272	1 076
16. Suela	10 693	8 516	-	-
17. Aikmel	12 829	7 710	34	-
18. Wanasaba	10 215	8 383	-	-
19. Sembalun	11 931	8 416	-	-
20. Lenek	...	9 450	...	-
21. Sambia	10 394	9 455	1 366	1 277
Lombok Timur	132 847	128 433	3 245	4 739

Lanjutan Tabel/Continued Table 5.4.1

Kecamatan Subdistrict	Kambing/Goat		Domba/Sheep	
	2018	2019	2018	2019
(1)	(6)	(7)	(8)	(9)
1 Keruak	12 342	10 934	10 396	935
2 Jerowaru	12 047	15 566	1 392	2 317
3 Sakra	9 184	7 784	-	-
4 Sakra Barat	9 385	10 369	-	-
5 Sakra Timur	6 710	4 860	-	-
6 Terara	1 685	1 818	-	-
7 Montong Gading	457	457	-	-
8 Sikur	1 894	395	-	-
9 Masbagik	1 959	2 187	-	-
10 Pringgasela	1 866	1 848	-	-
11 Sukamulia	1 005	492	-	-
12 Suralaga	2 673	297	-	-
13 Selong	3 272	1 613	-	-
14 Labuhan Haji	3 499	1 139	-	-
15 Pringgabaya	6 352	7 695	769	5 202
16 Suela	3 574	3 368	-	-
17 Aikmel	4 100	3 021	7	40
18 Wanasaba	5 700	2 942	-	5
19 Sembalun	1 400	1 147	-	-
20 Lenek	...	2 436	...	-
21 Sambelia	9 937	8 658	1 056	1 661
Lombok Timur	99 041	89 026	13 620	10 160

Lanjutan Tabel/*Continued Table 5.4.1*

Kecamatan Subdistrict	Kuda/Horse	
	2018	2019
(1)	(10)	(11)
1. Keruak	177	207
2. Jerowaru	113	96
3. Sakra	483	51
4. Sakra Barat	103	156
5. Sakra Timur	261	131
6. Terara	256	100
7. Montong Gading	78	59
8. Sikur	318	326
9. Masbagik	718	560
10. Pringgasela	92	28
11. Sukamulia	50	44
12. Suralaga	135	29
13. Selong	270	74
14. Labuhan Haji	251	124
15. Pringgabaya	425	1.191
16. Suela	-	-
17. Aikmel	255	346
18. Wanasaba	78	32
19. Sembalun	5	9
20. Lenek	...	149
21. Sambelia	77	86
Lombok Timur	4 145	3 798

Catatan/Note: ...

Sumber/Source: Dinas Peternakan dan Kesehatan Hewan Kabupaten Lombok Timur/ *Livestock and Animal Health Office of Lombok Timur Regency*

Tabel
Table 5.4.2

Populasi Unggas Menurut Kecamatan dan Jenis Unggas di Kabupaten Lombok Timur 2018 dan 2019
Poultry Population by Subdistrict and Kind of Poultry in Lombok Timur Regency, 2018 and 2019

Kecamatan Subdistrict	Ayam Kampung/ Native Chicken		Ayam Ras /Broiler	
	2018	2019	2018	2019
(1)	(2)	(3)	(4)	(5)
1. Keruak	848	714	291	344
2. Jerowaru	1 687	1 978	1 088	1.858
3. Sakra	1 875	2 105	6	-
4. Sakra Barat	2 184	3 092	21	53
5. Sakra Timur	660	1 091	90	120
6. Terara	12 233	10 658	6	-
7. Montong Gading	7 633	8 980	-	-
8. Sikur	8 722	7 877	-	-
9. Masbagik	7 989	7 231	17	-
10. Pringgasela	13 944	14 002	2	-
11. Sukamulia	1 283	885	-	3
12. Suralaga	5 772	3 842	-	4
13. Selong	3 584	3 105	50	-
14. Labuhan Haji	5 196	6 220	2	4
15. Pringgabaya	3 175	4 723	272	1.076
16. Suela	10 693	8 516	-	-
17. Aikmel	12 829	7 710	34	-
18. Wanasaba	10 215	8 383	-	-
19. Sembalun	11 931	8 416	-	-
20. Lenek	...	9 450	...	-
21. Sambelia	10 394	9 455	1 366	1 277
Lombok Timur	132 847	128 433	3 245	4 739

Lanjutan Tabel/*Continued Table* 5.4.2

Kecamatan Subdistrict	Ayam Ras Petelur / Broiler Egg Layer		Itik/Duck	
	2018	2019	2018	2019
(1)	(6)	(7)	(8)	(9)
1 Keruak	12 342	10 934	10 396	935
2 Jerowaru	12 047	15 566	1 392	2 317
3 Sakra	9 184	7 784	-	-
4 Sakra Barat	9 385	10 369	-	-
5 Sakra Timur	6 710	4 860	-	-
6 Terara	1 685	1 818	-	-
7 Montong Gading	457	457	-	-
8 Sikur	1 894	395	-	-
9 Masbagik	1 959	2 187	-	-
10 Pringgasela	1 866	1 848	-	-
11 Sukamulia	1 005	492	-	-
12 Suralaga	2 673	297	-	-
13 Selong	3 272	1 613	-	-
14 Labuhan Haji	3 499	1 139	-	-
15 Pringgabaya	6 352	7 695	769	5 202
16 Suela	3 574	3 368	-	-
17 Aikmel	4 100	3 021	7	40
18 Wanasaba	5 700	2 942	-	5
19 Sembalun	1 400	1 147	-	-
20 Lenek	...	2 436	...	-
21 Sambelia	9 937	8 658	1 056	1 661
Lombok Timur	99 041	89 026	13 620	10 160

Lanjutan Tabel/*Continued Table 5.4.2*

Kecamatan Subdistrict	Merpati/Pigeon	
	2018	2019
(1)	(10)	(11)
1. Keruak	177	207
2. Jerowaru	113	96
3. Sakra	483	51
4. Sakra Barat	103	156
5. Sakra Timur	261	131
6. Terara	256	100
7. Montong Gading	78	59
8. Sikur	318	326
9. Masbagik	718	560
10. Pringgasela	92	28
11. Sukamulia	50	44
12. Suralaga	135	29
13. Selong	270	74
14. Labuhan Haji	251	124
15. Pringgabaya	425	1.191
16. Suela	-	-
17. Aikmel	255	346
18. Wanasaba	78	32
19. Sembalun	5	9
20. Lenek	0	149
21. Sambelia	77	86
Lombok Timur	4 145	3 798

Catatan/Note: ...

Sumber/Source: Dinas Peternakan dan Kesehatan Hewan Kabupaten Lombok Timur/ *Livestock and Animal Health Office of Lombok Timur Regency*

5.5 PERIKANAN FISHERY

Tabel 5.5.1 Produksi Perikanan Tangkap (ton) Menurut Kecamatan dan Subsektor di Kabupaten Lombok Timur, 2018 - 2019
Production of Capture Fisheries (ton) by Subdistrict and Subsector in Lombok Timur Regency, 2018 - 2019

Kecamatan Subdistrict	Perikanan Laut		Perikanan Umum	
	2018	2019	2018	2019
(1)	(2)	(3)	(4)	(5)
1. Keruak	3 987	4 609	-	-
2. Jerowaru	209	256	-	-
3. Sakra	-	-	-	-
4. Sakra Barat	-	-	-	-
5. Sakra Timur	620	731	-	-
6. Terara	-	-	120	136
7. Montong Gading	-	-	-	-
8. Sikur	-	-	-	-
9. Masbagik	-	-	-	-
10. Pringgasela	-	-	-	-
11. Sukamulia	-	-	-	-
12. Suralaga	3	7	-	-
13. Selong	109	227	-	-
14. Labuhan Haji	870	1 229	-	-
15. Pringgabaya	4 980	5 876	-	-
16. Suela	-	-	-	-
17. Aikmel	-	-	-	-
18. Wanasaba	-	-	-	-
19. Sembalun	-	-	-	-
20. Lenek	-	-	-	-
21. Sambelia	5 422	6 698	-	-
Lombok Timur	16 200	19 497	120	136

Catatan/Note: ...

Sumber/Source: Dinas Kelautan dan Perikanan Kabupaten Lombok Timur/ Marine and Fishery Office of Lombok Timur Regency

Tabel
Table 5.5.2

**Jumlah Perahu/Kapal Menurut Kecamatan dan Jenis Kapal
di Kabupaten Lombok Timur, 2019**
*Number of Fishing Boats by Subdistrict and Type of Boat in
Lombok Timur Regency, 2019*

Kecamatan Subdistrict	Perahu Motor Tempel Speedboat	Perahu tanpa mesin Boat	Kapal Motor Motor Vessel
(1)	(2)	(3)	(4)
1. Keruak	15	1 718	137
2. Jerowaru	-	934	11
3. Sakra	-	-	-
4. Sakra Barat	-	-	-
5. Sakra Timur	30	87	-
6. Terara	10	-	-
7. Montong Gading	-	-	-
8. Sikur	-	-	-
9. Masbagik	-	-	-
10. Pringgasele	-	-	-
11. Sukamulia	-	-	-
12. Suralaga	5	-	-
13. Selong	-	20	-
14. Labuhan Haji	40	347	-
15. Pringgabaya	150	3 860	420
16. Suela	-	-	-
17. Aikmel	-	-	-
18. Wanasaba	-	-	-
19. Sembalun	-	-	-
20. Lenek	-	-	-
21. Sambelia	-	521	-
Lombok Timur	250	7 487	568

Catatan/Note: ...

Sumber/Source: Dinas Kelautan dan Perikanan Kabupaten Lombok Timur/ Marine and Fishery Office of Lombok Timur Regency

6

PERTAMBANGAN DAN ENERGI

MINING AND ENERGY



Daya terpasang 2019 /
Installed capacity in 2019

163.622 KW




Jumlah Pelanggan Listrik 2019 / *Number of
Electricity Customers in 2019*

354.258



Jumlah Pelanggan PDAM 2019 /
Number of PDAM Customers in 2019

48.549



Jumlah air yang disalurkan oleh PDAM tahun
2019 / *Water Distributed by PDAM in 2019*

1.078.246 M³

PENJELASAN TEKNIS**TECHNICAL NOTES**

1. Pelanggan adalah individu atau kelompok, baik rumah tangga, perusahaan atau institusi nonprofit yang membeli air bersih dari perusahaan air bersih.
 2. Jumlah listrik/gas/air bersih yang terjual/didistribusikan adalah banyaknya listrik/gas/air bersih yang disalurkan kepada para pelanggan.
 3. Kapasitas listrik terpasang adalah total kapasitas dari seluruh mesin pembangkit listrik yang dioperasikan.
 4. Listrik yang dibangkitkan adalah jumlah listrik yang dibangkitkan oleh seluruh mesin pembangkit listrik dan dinyatakan dalam satuan dasar Watt hours.
 5. Kapasitas produksi potensial adalah hubungan antara output yang sebenarnya diproduksi dengan peralatan yang terpasang dan potensi output yang dapat diproduksi dengan peralatan terpasang tersebut, jika kapasitas sepenuhnya digunakan.
 6. Volume air bersih yang disalurkan adalah banyaknya air bersih yang disalurkan oleh perusahaan air bersih (dalam satuan m³). Semakin besar volume air bersih yang disalurkan maka akan semakin terpenuhi kebutuhan konsumen akan air bersih.
1. *Customers are individuals or groups, whether household, company or non-profit institutions that buy water supply from watersupply establishment.*
 2. *Sold/Distributed Electricity/gas/ Cleaned Water is total Sold/Distributed Electricity/gas/ Cleaned Water distributed to customers.*
 3. *Installed electricity capacity is the total capacity of all operated power plants machines.*
 4. *Electricity generated is the amount of electricity generated by all power plant engine in Watt hours standard unit.*
 5. *Potential capacity production is relationship between output that is actually produced with the installed equipment, and the potential output which could be produced with it, if capacity was fully used.*
 6. *Volume of water distributed is the amount of water that can be distributed by the water company (in units of m³). The greater the volume of water distributed it will be increasingly fulfilled the needs of consumers for clean water.*

ULASAN

Dari segi energi listrik, PLN membagi Kabupaten Lombok Timur menjadi dua rayon yaitu Rayon Selong dan Rayon Pringgabaya. Pada tahun 2019, secara total jumlah pelanggan listrik di Kabupaten Lombok Timur mencapai 354.258 pelanggan.

Jumlah pelanggan air PDAM Kabupaten Lombok Timur pada tahun 2019 yaitu sebanyak 48.549. Total air yang disalurkan selama 2019 mencapai 1.078.246 m³. Kecamatan dengan jumlah pelanggan PDAM terbanyak adalah kecamatan Sembalun dengan jumlah pelanggan sebanyak 24.517 dan total air yang disalurkan sebanyak 539.123 m³.

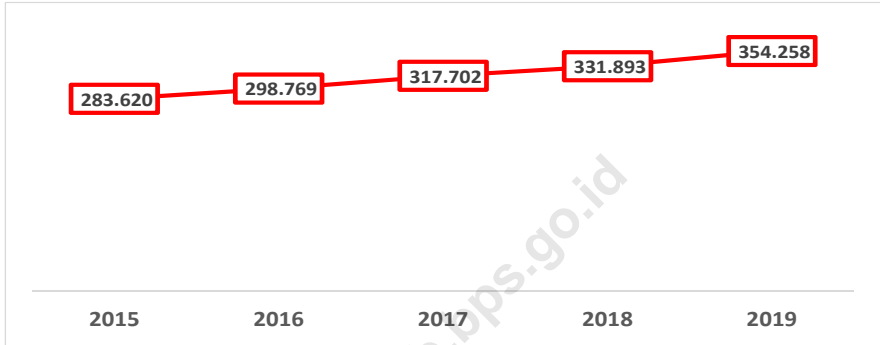
DESCRIPTION

PLN divides Lombok Timur Regency into two rayon namely Rayon Selong and Rayon Pringgabaya. In 2019, the total number of electricity customers in East Lombok Regency reached 354,258 customers.

The number of PDAM customers in East Lombok Regency in 2019 is 48,549. Total water supplied during 2019 reached 1,078,246 m³. Subdistrict with the highest number of PDAM customers is Sembalun Subdistrict with 24,517 customers and 539,123 m³ of total water supplied.

Gambar 6.1
Figures

Jumlah Pelanggan Listrik Menurut Kecamatan di Kabupaten Lombok Timur, 2015–2019
Number of Electricity Customers by Subdistrict in Lombok Timur Regency, 2015–2019



Sumber/Source: PT, PLN (Persero) UIW NTB UP3 Mataram ULP Selong

Tabel
Table 6.1

Daya Terpasang, Produksi, dan Distribusi Listrik PT. PLN (Persero) pada Cabang/Ranting PLN Menurut Kecamatan di Kabupaten Lombok Timur 2019
Installed Electricity Power, Production, and Distribution of Electricity by PT. PLN (Persero) at PLN Branch by Subdistrict in Lombok Timur Regency, 2019

Kecamatan Subdistrict	Daya Terpasang Installed Electricity Power (KW)	Produksi Listrik Electricity Production (KWh)	Listrik Terjual Electricity Sold (KWh)	Dipakai Sendiri Own Used (KWh)	Susut/ Hilang Shrinkage/ Lost (KWh)
(1)	(2)	(3)	(4)	(5)	(6)
1. Keruak	10 915
2. Jerowaru	3 272
3. Sakra	6 594
4. Sakra Barat	4 602
5. Sakra Timur	5 576
6. Terara	8 742
7. Montong Gading	4 780
8. Sikur	8 464
9. Masbagik	14 463
10. Pringgasele	7 297
11. Sukamulia	4 453
12. Suralaga	7 662
13. Selong	14 758
14. Labuhan Haji	985
15. Pringgabaya	17 481
16. Suela	5 749
17. Aikmel	15 011
18. Wanasaba	9 701
19. Sembalun	3 171
20. Lenek	3 509
21. Sambelia	6 437
Lombok Timur	163 622

Catatan/Note: ...

Sumber/Source: PT, PLN (Persero) UIW NTB UP3 Mataram ULP Selong

Tabel
Table 6.2**Jumlah Pelanggan Listrik Menurut Kecamatan di Kabupaten Lombok Timur, 2015–2019**
Number of Electricity Customers by Subdistrict in Lombok Timur Regency, 2015–2019

Kecamatan Subdistrict	2015	2016	2017	2018	2019
(1)	(2)	(3)	(4)	(5)	(6)
1. Keruak	19 874	20 190	21 439	22 547	24 896
2. Jerowaru	5 243	5 421	6 491	6 872	7 911
3. Sakra	9 987	10 924	12 421	13 296	15 489
4. Sakra Barat	9 769	10 973	11 876	12 736	14 630
5. Sakra Timur	11 833	12 366	13 523	14 562	15 604
6. Terara	15 672	16 985	17 492	18 722	20 734
7. Montong Gading	9 976	10 998	11 142	11 982	12 790
8. Sikur	17 809	18 737	19 292	20 129	21 736
9. Masbagik	27 098	28 901	30 289	31 221	32 369
10. Pringgasela	11 877	12 871	13 458	14 389	16 524
11. Sukamulia	8 245	8 712	9 762	10 237	10 958
12. Suralaga	11 754	12 380	14 257	15 789	16 035
13. Selong	30 898	31 566	32 569	33 215	34 412
14. Labuhan Haji	3 784	3 909	4 083	4 127	4 254
15. Pringgabaya	23 433	24 323	25 671	26 891	27 719
16. Suela	9 230	9 832	10 984	11 321	11 940
17. Aikmel	24 562	25 671	26 761	27 819	28 672
18. Wanasaba	17 892	18 911	19 103	19 876	20 257
19. Sembalun	3 123	3 342	3 459	3 511	3 788
20. Lenek	6 452	6 523	6 754	6 508	7 086
21. Sambelia	5 109	5 234	6 876	6 143	6 454
Lombok Timur	283 620	298 769	317 702	331 893	354 258

Catatan/Note: ...

Sumber/Source: PT, PLN (Persero) UIW NTB UP3 Mataram ULP Selong

Tabel
Table 6.3**Jumlah Pelanggan dan Air yang Disalurkan Menurut Kecamatan di Kabupaten Lombok Timur, 2019**
Number of Customers and Distributed Water by Subdistrict in Lombok Timur Regency, 2019

Kecamatan Subdistrict	Jumlah Pelanggan Number of Customers	Air Disalurkan Distributed Water (m³)	Nilai (Ribu Rupiah) Value (Thousand Rupiahs)
(1)	(2)	(3)	(4)
1. Keruak	1 388	33 961	85 876
2. Jerowaru	17	11 042	29 131
3. Sakra	2 034	38 085	99 614
4. Sakra Barat	101	814	3 311
5. Sakra Timur	287	2 086	8 402
6. Terara	390	3 552	10 491
7. Montong Gading	337	3 716	11 519
8. Sikur	1 457	29 730	73 825
9. Masbagik	2 579	62 320	150 956
10. Pringgasela	456	10 418	25 457
11. Sukamulia	1 209	32 295	78 444
12. Suralaga	634	5 349	16 120
13. Selong	5 036	137 058	322 368
14. Labuhan Haji	3 046	63 262	218 436
15. Pringgabaya	2 338	42 790	142 579
16. Suela	696	23 589	57 929
17. Aikmel	766	9 331	106 014
18. Wanasaba	153	4 265	10 679
19. Sembalun	24 517	539 123	1 390 128
20. Lenek
21. Sambelia	1 108	25 460	65 417
Lombok Timur	48 549	1 078 246	2 906 697

Catatan/Note: ...

Sumber/Source: PDAM Kabupaten Lombok Timur/ Regional Water Company Office of Lombok Timur Regency

7

PARIWISATA

TOURISM

RESTORAN/ RUMAH MAKAN

Restaurant/ Cafeteria



Jumlah Restoran/ Rumah Makan yang terdaftar di Dinas Perindustrian dan Perdagangan sejumlah 326 restoran/ Rumah Makan

Number of Restaurant that Listed on Industry and Trade Office Office is about 326 restaurants

HOTEL

Hotel



Jumlah Hotel Melati di Kabupaten Lombok Timur pada Tahun 2018 Sebanyak 71 sedangkan hotel berbintang hanya 1

In 2018, at Lombok Timur Regency there was 71 Non-Starred Hotel and 1 Starred Hotel

PENJELASAN TEKNIS**TECHNICAL NOTES**

- | | |
|--|---|
| <p>1. Wisatawan mancanegara (wisman) ialah setiap pengunjung yang mengunjungi suatu negara di luar tempat tinggalnya, didorong oleh satu atau beberapa keperluan tanpa bermaksud memperoleh penghasilan di tempat yang dikunjungi dan lamanya kunjungan tersebut tidak lebih dari satu tahun (12 bulan). Rata-rata lama tinggal adalah rata-rata waktu tinggal wisatawan mancanegara di Indonesia untuk satu kali kunjungan.</p> | <p>1. <i>An International Visitor is any person visiting a country other than his usual place of residence for any reason other than for earning income in the country visited, and the length of stay is no more than one year (12 months).</i></p> |
| <p>2. Rata-rata lama tinggal adalah rata-rata waktu tinggal wisatawan mancanegara di Indonesia untuk satu kali kunjungan.</p> | <p>2. <i>Average length of stay is the average stay duration of foreign visitor in Indonesia for one trip.</i></p> |
| <p>3. Usaha penyediaan akomodasi adalah usaha yang menyediakan pelayanan penginapan yang dapat dilengkapi dengan pelayanan pariwisata lainnya. Usaha penyediaan akomodasi dapat berupa hotel, vila, pondok wisata, bumi perkemahan, persinggahan karavan, dan akomodasi lainnya yang digunakan untuk tujuan pariwisata.</p> | <p>3. <i>The business of providing accommodation is a business that provides specialty services that can be equipped with other tourism services. It includes hotel, villa, cottage, camping, caravan stop, and other accommodation that are used for tourism purposes.</i></p> |
| <p>4. Hotel adalah penyediaan akomodasi secara harian berupa kamar-kamar di dalam satu bangunan yang dapat dilengkapi dengan jasa pelayanan makan dan minum, kegiatan hiburan dan</p> | <p>4. <i>Hotel is a daily supply of accommodation rooms within a building which can be equipped with eating and drinking services, entertainment activities and/or other facilities. Hotel consists of a</i></p> |

atau fasilitas lainnya. Hotel terdiri dari hotel berbintang dan hotel non- bintang.

5. Hotel bintang adalah usaha penyediaan jasa pelayanan penginapan, makan minum serta jasa lainnya bagi umum dengan menggunakan sebagian atau seluruh bangunan. Usaha ini dikelola secara komersial serta memenuhi ketentuan persyaratan sebagai hotel bintang (termasuk berlian) yang ditetapkan dalam surat keputusan instansi yang membinanya. Misalnya hotel bintang lima, hotel bintang empat dan seterusnya.
6. Tingkat penghunian kamar hotel adalah persentase banyaknya malam kamar yang dihuni terhadap banyaknya malam kamar yang tersedia.
7. Rata-rata lamanya tamu menginap adalah banyaknya malam tempat tidur yang terpakai (malam tamu) dengan banyaknya tamu yang menginap di hotel atau akomodasi lainnya.
8. Restoran adalah usaha penyediaan jasa makanan dan minuman dilengkapi dengan peralatan dan perlengkapan untuk proses pembuatan, penyimpanan, dan penyajian di suatu tempat tetap yang tidak berpindah-pindah dengan tujuan *classified hotel and a non-classified hotel.*
5. *A star hotel is the business of providing an accommodation, eating and drinking as well as other services for the public by using a building or a part of a building. It is managed commercially and meets specified requirements as a star hotel (including diamonds) set forth in the decree of fostering agency. For example, five star hotel, four star hotel, and so on.*
6. *Room occupancy rate is the number of room-nights occupied divided by the number of room-nights available, multiplied by 100 percent.*
7. *Average length of stay is the number of bed-nights used (guest night) divided by the number of guests coming to spend the night at the accommodation.*
8. *Restaurant is a place that serves food and beverage equipped with equipment and supplies for cooking, storing, and serving in a fixed place to obtaining profits.*

memperoleh keuntungan.

9. Rumah makan adalah usaha penyediaan makanan dan minuman dilengkapi dengan peralatan dan perlengkapan untuk penyimpanan dan penyajian di suatu tempat tetap yang tidak berpindah-pindah dengan tujuan memperoleh keuntungan. Pada usaha rumah makan tidak dilengkapi dengan peralatan dan peralatan untuk proses pembuatan.
9. *Eatery is a place that serves food and beverage equipped with equipment and supplies for storage and serve in a fixed place to obtaining profits. Eatery is not equipped with equipment for cooking food.*

<https://lomboktimurkab.bps.go.id>

ULASAN

Pada tahun 2018, jumlah hotel di Kabupaten Lombok Timur adalah sebanyak 72 yang terdiri dari 71 hotel non bintang dan 1 hotel berbintang. Selain hotel, di Lombok Timur banyak terdapat *homestay* yang berjumlah sekitar 86. Adapun jumlah kamar yang tersedia sekitar 642 yang terdiri dari 189 kamar *homestay* dan 453 kamar hotel. Jumlah tenaga kerja di subsektor akomodasi pada tahun 2018 adalah sebanyak 712 orang.

Jumlah rumah makan/restoran di Kabupaten Lombok Timur pada tahun 2019 sebanyak 326. Kecamatan dengan jumlah rumah makan/restoran terbanyak adalah Kecamatan Selong dengan jumlah rumah makan/restoran sebanyak 69.

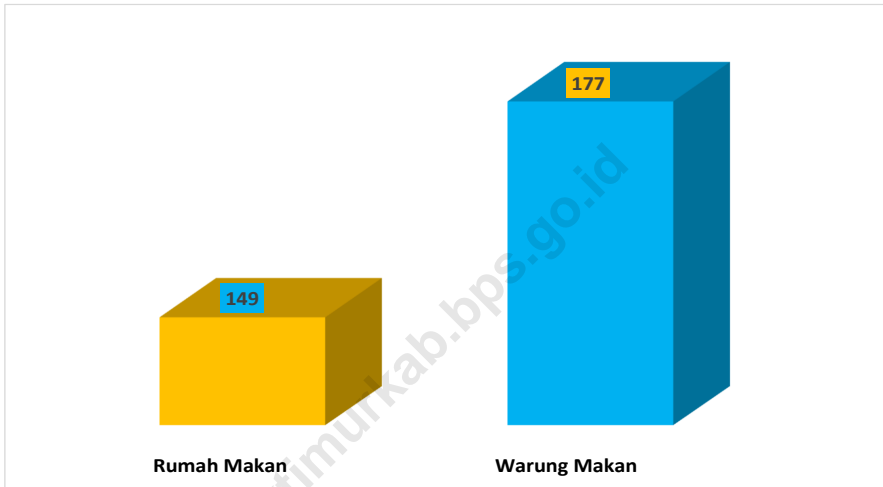
DESCRIPTION

In 2018, the number of hotels in Lombok Timur Regency was 72 consisting of 71 non-star hotels / unclassified hotels and 1 star hotel. Besides hotels, in Lombok Timur there were many homestays totaling around 86. The number of rooms available was around 642 consisting of 189 homestay rooms and 453 hotel rooms. Number of labors in accommodation subsector in 2018 reached 712 peoples.

Number of restaurants in Lombok Timur Regency in 2019 was 326. The subdistrict with the highest number of restaurants is Selong Subdistrict with the number of restaurants is 69.

Gambar 7.1
Figures

Jumlah Jasa Penyediaan Makanan Menurut Jenisnya di Kabupaten Lombok Timur, 2019
Number of Food Services by Type of Restaurant in Lombok Timur Regency, 2019



Sumber/Source : Dinas Perindustrian dan Perdagangan Kabupaten Lombok Timur/ Industry and Trade Office of Lombok Timur Regency

Tabel
Table 7.1**Banyaknya Hotel Menurut Tipe Hotel di Kabupaten Lombok Timur, 2011–2018**
Number of Hotels by Type of Hotel in Lombok Timur Regency, 2011–2018

Tahun Year	Tipe Hotel Hotel Types	
	Berbintang Starred	Non Bintang Non Star/Unclassified
(1)	(2)	(3)
2011	-	30
2012	-	30
2013	-	36
2014	-	36
2015	-	48
2016	1	56
2017	1	93
2018	1	71

Catatan/Note:

Sumber/Source: Dinas Pariwisata Kabupaten Lombok Timur / Tourism Affairs Office of Lombok Timur Regency

Tabel
Table 7.2

Banyaknya Akomodasi, Kamar, Tempat Tidur Tersedia dan Tenaga Kerja Subsektor Akomodasi di Kabupaten Lombok Timur, 2011–2018
Number of Accommodations, Rooms, Beds Available and Labor in Accommodation Subsector in Lombok Timur Regency, 2011–2018

Tahun Year	Akomodasi Accommodation	Kamar Room	Tempat Tidur Bed	Tenaga Kerja Labor
(1)	(2)	(3)	(4)	(5)
2011	30	295	412	126
2012	30	295	412	126
2013	36	370	520	230
2014	36	370	520	230
2015	48	418	700	300
2016	38	515	525	402
2017	46	584	604	434
2018	158	642	960	712
• Homestay	86	189	...	269
• Hotel	72	453	...	443

Catatan/Note:

Sumber/Source: Dinas Pariwisata Kabupaten Lombok Timur / Tourism Affairs Office of Lombok Timur Regency

Tabel
Table 7.3**Banyaknya Jasa Penyedia Makanan Menurut Kecamatan dan Jenisnya di Kabupaten Lombok Timur, 2019**
Number of Food Services by Subdistrict and Type of Restaurant in Lombok Timur Regency, 2019

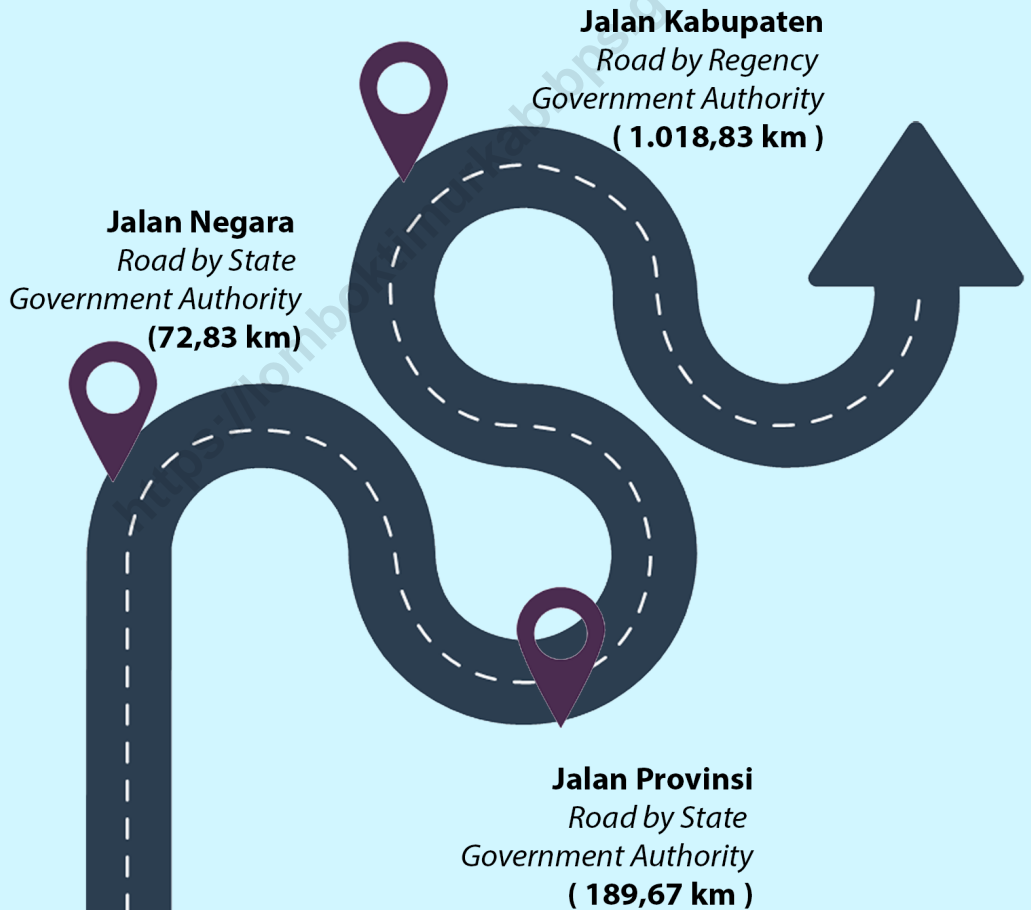
Kecamatan Subdistrict	Restoran	Rumah Makan	Warung Makan	Kedai Makan
(1)	(2)	(3)	(4)	(5)
1. Keruak	-	10	11	...
2. Jerowaru	-	10	8	...
3. Sakra	-	8	10	...
4. Sakra Barat	-	4	8	...
5. Sakra Timur	-	2	7	...
6. Terara	-	12	8	...
7. Montong Gading	-	1	7	...
8. Sikur	-	2	8	...
9. Masbagik	-	21	17	...
10. Pringgasela	-	6	5	...
11. Sukamulia	-	1	5	...
12. Suralaga	-	2	5	...
13. Selong	-	49	20	...
14. Labuhan Haji	-	2	10	...
15. Pringgabaya	-	11	9	...
16. Suela	-	1	7	...
17. Aikmel	-	3	12	...
18. Wanasaba	-	1	10	...
19. Sembalun	-	2	3	...
20. Lenek	-	-	-	...
21. Sambelia	-	1	7	...
Lombok Timur	-	149	177	...

Catatan/Note: Jumlah ini hanya yang terdaftar dan mempunyai izin di Dinas Perindustrian dan Perdagangan Kabupaten Lombok Timur

Sumber/Source: Dinas Perindustrian dan Perdagangan Kabupaten Lombok Timur/ Industry and Trade Office of Lombok Timur Regency

TRANSPORTASI DAN KOMUNIKASI

TRANSPORTATION AND COMMUNICATION



Jalan Negara

Road by State

Government Authority

(72,83 km)

Jalan Kabupaten

Road by Regency

Government Authority

(1.018,83 km)

Jalan Provinsi

Road by State

Government Authority

(189,67 km)

PENJELASAN TEKNIS**TECHNICAL NOTES**

1. Jalan merupakan prasarana angkutan darat yang sangat penting dalam memperlancar kegiatan hubungan perekonomian, baik antara satu kota dengan kota lainnya, maupun antara kota dengan desa dan antara satu desa dengan desa lainnya. Kondisi jalan yang baik akan memudahkan mobilitas penduduk dalam mengadakan hubungan perekonomian dan kegiatan sosial lainnya.
 2. Data panjang jalan yang disajikan dalam publikasi ini, untuk jalan negara dan jalan provinsi bersumber dari Kementerian Pekerjaan Umum. Sedangkan jalan kabupaten/kota bersumber dari Dinas Pekerjaan Umum Kabupaten/Kota, diolah dari daftar PJ-II/5.
 3. Sarana angkutan darat seperti kendaraan bermotor di samping dapat dipergunakan oleh masyarakat sebagai angkutan penumpang, juga dapat dipergunakan sebagai angkutan barang barang produksi hasil pertanian, kehutanan dan hasil hasil lainnya.
 4. Jenis sarana angkutan darat yang dicakup disini adalah kendaraan bermotor yang meliputi mobil penumpang, mobil beban, otobis dan sepeda motor.
 5. Kendaraan bermotor adalah setiap kendaraan yang digerakkan oleh peralatan teknik yang ada pada
1. *Road is the land transportation infrastructure that is very important in speeding up the economic relations activities, both between one city to another city, between villages and cities, and between one village to another village. A good road conditions would facilitate the mobility of the population in carrying out the economic relations and conduct other social activities.*
 2. *Data on the length of state and provincial roads were taken from the Ministry of Public Works, while the regency/city roads data were taken from District/City Public Work Offices, based on PJ-II/5.*
 3. *Land transportation as well as motor vehicles can be used by the community as a passenger transportation. It also can be used as a goods transportation of agricultural production, forestry and other results.*
 4. *Types of land transportation facilities covered here is motor vehicles including passenger cars, car load, autobuses and motorcycle.*
 5. *Motor vehicles are any kind of vehicles motorized by machine set up in those vehicles. They are usually used for*

kendaraan tersebut, biasanya digunakan untuk angkutan orang atau barang di atas jalan raya selain kendaraan yang berjalan di atas rel. Kendaraan bermotor yang dicatat adalah semua jenis kendaraan kecuali kendaraan bermotor TNI/Polri dan Korps Diplomatik.

6. Mobil penumpang adalah setiap kendaraan bermotor yang dilengkapi dengan tempat duduk untuk sebanyak-banyaknya delapan orang, tidak termasuk tempat duduk untuk pengemudi, baik dilengkapi atau tidak dilengkapi bagasi.
7. Mobil bis adalah setiap kendaraan bermotor yang dilengkapi dengan tempat duduk untuk lebih dari delapan orang, tidak termasuk tempat duduk untuk pengemudi, baik dilengkapi atau tidak dilengkapi bagasi.
8. Mobil truk adalah setiap kendaraan bermotor yang digunakan untuk angkutan barang, selain mobil penumpang, mobil bis dan kendaraan bermotor roda dua.
9. Sepeda motor adalah setiap kendaraan bermotor beroda dua
10. Kunjungan kapal adalah kapal yang datang di pelabuhan baik untuk berlabuh di perairan maupun bersandar di dermaga.
11. Pelayaran umum adalah kegiatan angkutan laut yang dilakukan oleh perusahaan/usaha dan diselenggarakan untuk memenuhi *transporting peoples and goods on roads except vehicles moving along a railway line. The data cover all kinds of motor vehicles except those belong to Indonesia Army Force, Indonesian State Police and Diplomatic Corps.*
6. *Passengers cars are any motor vehicle with no more than eight seats excluding seat for driver. It can be with or without boot.*
7. *Buses are passengers cars having seats for more than eight passengers, excluding seat for driver. It can be with or without boot.*
8. *Trucks are any motor vehicles used to transport goods excluding passenger cars, buses, and motorcycles.*
9. *Motorcycle is every motor vehicle which have two wheel.*
10. *Ship visit is incoming ship in port to anchoring in territorial water and also lean in dock.*
11. *Public Sea transport is sea-transport activity done by company / enterprise and carried out to fulfill public requirement/ society/ consumer*

PENJELASAN TEKNIS

kebutuhan umum/ masyarakat/ pemakai.

12. Pelayaran khusus adalah kegiatan angkutan laut yang dilakukan oleh perusahaan/usaha dan diselenggarakan secara khusus untuk memenuhi kebutuhan sendiri.
13. Pelayaran dalam negeri adalah kegiatan angkutan laut antar pelabuhan di wilayah Indonesia yang dilakukan secara tetap dan teratur (berkala) atau pelayaran yang tidak tetap dan tidak teratur (tidak berkala) dengan menggunakan semua jenis kapal.
14. Pelayaran luar negeri adalah kegiatan angkutan laut dari atau ke luar negeri yang dilakukan secara tetap dan teratur (berkala) atau pelayaran yang tidak tetap dan tidak teratur (tidak berkala) dengan menggunakan semua jenis kapal.
15. Pelayaran rakyat adalah kegiatan angkutan laut khusus untuk barang dan hewan antar pelabuhan di Indonesia dengan menggunakan kapal layar motor dengan ukuran sampai dengan 850 m³ isi kotor dan menggunakan kapal motor dengan ukuran sampai dengan 100 m³ isi kotor.
16. Pelabuhan perintis adalah kegiatan angkutan laut antar pelabuhan di wilayah Indonesia yang

TECHNICAL NOTES

12. *Special sea transport is sea-transport activity done by company /enterprise and carried out peculiarly to fulfill requirement its self.*
13. *Domestic sea transport is sea-transport activity usher port in region indonesia done regularly and periodic sea transport or not regularly and and not periodic by using all ship type*
14. *Overseas sea transport is sea-transport activity from or out country done regularly and periodic sea transport or not regularly and and not periodic by using all ship type.*
15. *Resident sea transportis special sea-transport activity for the goods of animal and usher the port in Indonesia by using sailing boat of motor of the size up to 850 m³ bruto and use the motor ship of the size up to 100 m³ bruto.*
16. *Pioneer sea transport is sea-transport activity usher port in Indonesia region done regularly and carried out by*

dilakukan secara tetap dan teratur (berkala) dan diselenggarakan oleh pemerintah dengan maksud untuk menghubungkan daerah yang masih belum terjangkau oleh sarana angkutan laut.

government with a view to connect the area which still not yet been reached by sea transport medium.

17. Penumpang adalah orang yang berada di atas kendaraan umum, (selain pengemudi dan awak kendaraan).

17. Passenger is one who reside in public transportation, (besides driver and transportation worker)

18. GRT (gross register ton) adalah satuan untuk menghitung volume ruangan di bawah geledek utama dan pada bangunan atas kapal (1 GRT = 2,83 m³).

18. GRT (gross of register ton) is set to calculate the column volume of ship (1 GRT = 2,83 m³).

19. Bongkar adalah pembongkaran barang dari angkutan umum ke tempat tertentu setelah kendaraan tersebut tiba dari tempat pemberangkatan ke tempat tujuan.

19. Unloading activity is unloading goods from public transport to certain place after the vehicle arrive from point of departure to receiving location.

20. Muat adalah pemuatan barang dari suatu tempat ke angkutan umum tertentu sebelum kendaraan tersebut berangkat dari tempat pemberangkatan ke tempat tujuan.

20. Loading Activity is loading goods from a place to certain public transport before the vehicle leave from point of departure to receiving location.

ULASAN

Panjang jalan di Kabupaten Lombok Timur menurut Dinas Pekerjaan Umum dan Tata Ruang pada tahun 2019 adalah 1.281,33 meter yang terdiri dari jalan aspal, kerikil, tanah, dan lainnya.

Panjang jalan di Kabupaten Lombok Timur terus meningkat dari tahun ke tahun. Jalan aspal pada tahun 2017 sepanjang 1.075,54 meter dan meningkat menjadi 1.131,86 meter pada tahun 2019.

Kondisi jalan pada tahun 2019 yaitu jalan dengan kondisi baik sebesar 35,9 persen, sedang 22,2 persen, rusak 11,4 persen, dan rusak berat sebesar 30,5 persen.

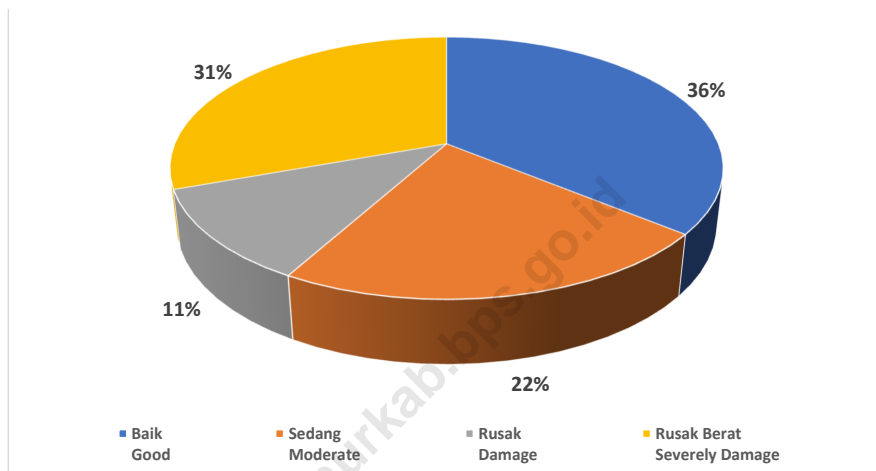
DESCRIPTION

The length of roads in Lombok Timur Regency according to the Public Work and Spatial Planning Office in 2019 is 1,281.33 meters consisting of paved, gravel, soil, and others.

Length of roads in Lombok Timur Regency continues to increase from year to year. Pavement road in 2017 was about 1,075.54 meters and increase to 1,131.86 meters in 2019.

Road conditions in 2019 were in good condition at 35.9 percent, 22.2 percent moderate, 11.4 percent damaged and 30.5 percent severely damaged.

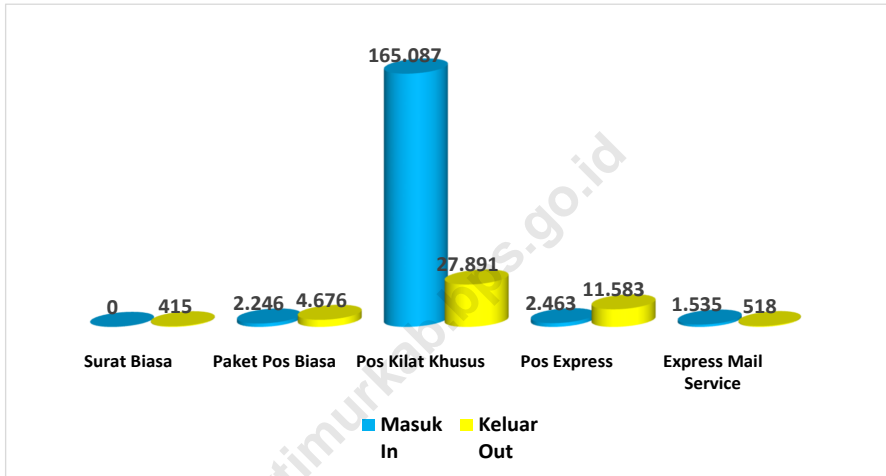
Gambar 8.1 **Persentase Panjang Jalan Menurut Kondisi Jalan di Kabupaten Lombok Timur, 2019**
Figures 8.1 **Percentage Length of Roads by Road Condition in Lombok Timur Regency, 2019**



Sumber/Source : Dinas Pekerjaan Umum dan Tata Ruang Kabupaten Lombok Timur / Public Works and Spatial Planning Office of Lombok Timur Regency

Gambar 8.2
Figures

Lalu Lintas Surat dan Paket yang Melalui PT Pos Indonesia Cabang Selong, 2019
Traffic of Mail and Package Through PT Pos Indonesia Selong Branch, 2019



Sumber/Source : PT Pos Indonesia Cabang Selong / PT Pos Indonesia Selong Branch

8.1 TRANSPORTASI TRANSPORTATION

Tabel 8.1.1 **Panjang Jalan Menurut Tingkat Kewenangan Pemerintahan di Kabupaten Lombok Timur (km), 2017–2019**
Table 8.1.1 **Length of Roads by Level of Government Authority in Lombok Timur Regency (km), 2017–2019**

Tingkat Kewenangan Pemerintahan <i>Level of Government Authority</i>	2017	2018	2019
(1)	(2)	(3)	(4)
Negara/ <i>State</i>	72,83	72,83	72,83
Provinsi/ <i>Province</i>	189,67	189,67	189,67
Kabupaten/Kota <i>Regency/Municipality</i>	1 018,83	1 018,83	1 018,83
Jumlah/Total	1 281,33	1 281,33	1 281,33

Catatan/Note: ...

Sumber/Source: Dinas Pekerjaan Umum dan Tata Ruang Kabupaten Lombok Timur / *Public Works and Spatial Planning Office of Lombok Timur Regency*

Tabel 8.1.2 Panjang Jalan Menurut Jenis Permukaan Jalan di Kabupaten Lombok Timur (km), 2017–2019
Length of Roads by Type of Road Surface in Lombok Timur Regency (km), 2017–2019

Jenis Permukaan Jalan Type of Road Surface	2017	2018	2019
(1)	(2)	(3)	(4)
Aspal/Paved	1 074,54	1 131,86	1 131,86
Kerikil/Gravel	136,08	91,95	57,53
Tanah/Soil	-	-	79,69
Lainnya/Others	70,72	57,53	12,25
Jumlah/Total	1 281,33	1 281,33	1 281,33

Catatan/Note: Tidak termasuk jalan desa / not included village roads

Sumber/Source: Dinas Pekerjaan Umum dan Tata Ruang Kabupaten Lombok Timur / Public Works and Spatial Planning Office of Lombok Timur Regency

Tabel 8.1.3 **Panjang Jalan Menurut Kondisi Jalan di Kabupaten Lombok Timur (km), 2017–2019**
Table **Length of Roads by Condition of Roads in Lombok Timur Regency (km), 2017–2019**

Kondisi Jalan Condition of Roads	2017	2018	2019
(1)	(2)	(3)	(4)
Baik/Good	814,26	661,12	460,02
Sedang/Moderate	54,51	137,51	284,58
Rusak/Damage	118,86	170,51	145,85
Rusak Berat/Severely Damage	293,70	312,19	390,88
Jumlah/Total	1 281,33	1 281,33	1 281,33

Catatan/Note: ...

Sumber/Source: Dinas Pekerjaan Umum dan Tata Ruang Kabupaten Lombok Timur / Public Works and Spatial Planning Office of Lombok Timur Regency

8.2 KOMUNIKASI COMMUNICATION

Tabel 8.2.1 **Lalu Lintas Rekening Giro, Wesel Pos dan Tabanas pada PT Pos Indonesia Cabang Selong, 2019**
Giro Account Traffic, Wesel Post and Tabanas at PT Pos Indonesia PT Selong Branch, 2019

Uraian Description	Masuk In	Keluar Out
(1)	(2)	(3)
Rekening Giro	1 987	1 191
Wesel Pos Dalam Negeri	6 453	10 733
Wesel Pos Luar Negeri	-	6 941
Westen Union	349	27 868
T a b a n a s	9 963	4 674
Pensiunan	980	15 787
Jumlah / Total	19 732	67 194

Catatan/Note: ...

Sumber/Source: PT Pos Indonesia Cabang Selong / PT Pos Indonesia Selong Branch

Tabel 8.2.2 **Lalu Lintas Surat dan Paket Pos yang Melalui PT Pos Indonesia Cabang Selong, 2019**
Postal Mail and Package Post Traffic at PT Pos Indonesia Selong Branch, 2019

Jenis Paket <i>Type of Package</i>	Masuk <i>In</i>	Keluar <i>Out</i>
(1)	(2)	(3)
Surat Biasa	-	415
Paket Pos Biasa	2 246	4 676
Pos Kilat Khusus	165 087	27 891
Pos Express	2 463	11 583
Express Mail Service	1 535	518
Jumlah / Total	171 331	45 083

Catatan/Note: ...

Sumber/Source: PT Pos Indonesia Cabang Selong / PT Pos Indonesia Selong Branch

Tabel
Table 8.2.3**Jumlah Menara BTS di Kabupaten Lombok Timur Menurut Kecamatan dan Tahun Pembuatan, s/d 2016-2019**
Number of BTS Towers in Lombok Timur Regency by Subdistrict and Year of Manufacturing, Until 2016-2019

Kecamatan Subdistrict	Tahun Pembuatan Year of Manufacturing				Jumlah Total
	s/d 2016	2017	2018	2019	
(1)	(2)	(3)	(4)	(5)	
1. Keruak	10	0	0	4	14
2. Jerowaru	10	1	2	3	16
3. Sakra	11	1	0	1	13
4. Sakra Barat	12	1	0	1	14
5. Sakra Timur	12	0	0	4	16
6. Terara	20	0	0	1	21
7. Montong Gading	13	1	0	-	14
8. Sikur	18	1	0	1	20
9. Masbagik	24	1	0	-	25
10. Pringgasela	10	0	0	-	10
11. Sukamulia	9	0	0	-	9
12. Suralaga	14	1	0	-	15
13. Selong	32	2	0	-	34
14. Labuhan Haji	23	1	0	-	24
15. Pringgabaya	41	1	0	-	42
16. Suela	10	0	0	-	10
17. Aikmel	15	0	0	-	15
18. Wanasaba	18	1	0	-	19
19. Sembalun	10	0	0	-	10
20. Lenek	6	1	0	-	7
21. Sambelia	11	0	1	4	16
Lombok Timur	329	13	3	19	364

Catatan/Note: ...

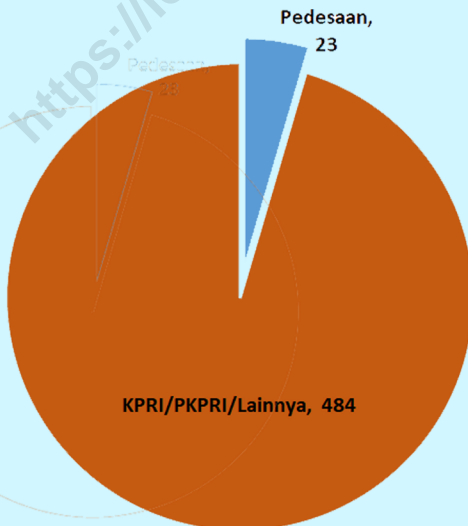
Sumber/Source: Dinas Komunikasi Informatika dan Persandian Kabupaten Lombok Timur / *Communication, Informatics and Coding Office of Lombok Timur Regency*

PERBANKAN, KOPERASI, DAN HARGA-HARGA

BANKING, COOPERATIVE, AND PRICES

Jumlah Koperasi Pedesaan tidak mengalami perubahan selama beberapa tahun terakhir. Sementara jenis Koperasi KPRI/PKPRI/Lainnya menurun dibandingkan tahun sebelumnya

Number of Rural Cooperatives has not changed in the last few years. While KPRI/PKPRI/Other cooperatives declined compared to the previous year



PENJELASAN TEKNIS

1. Bank Umum adalah bank yang dapat memberikan jasa dalam proses pembayaran. Usaha dari bank umum adalah menghimpun dana masyarakat dalam bentuk giro, deposito berjangka, sertifikat deposito dan tabungan serta menyalurkan kredit. Bank Umum mencakup bank umum pemerintah dan swasta.
2. Bank Perkreditan Rakyat (BPR) adalah bank yang menerima simpanan dalam bentuk deposito berjangka, tabungan, atau bentuk lain yang disamakan dengan itu, menyalurkan dana dalam bentuk kredit kepada masyarakat yang membutuhkan. BPR dapat menempatkan dananya dalam bentuk Sertifikat BI (SBI), deposito berjangka, atau tabungan pada bank lain.
3. Koperasi adalah badan usaha yang beranggotakan orang seorang atau badan hukum koperasi dengan melandaskan kegiatannya berdasarkan prinsip koperasi sekaligus sebagai gerakan ekonomi rakyat yang berdasar atas asas kekeluargaan.
4. Koperasi Unit Desa (KUD) adalah suatu organisasi ekonomi yang bersifat sosial merupakan wadah bagi pengembangan berbagai kegiatan ekonomi masyarakat Pedesaan yang diselenggarakan

TECHNICAL NOTES

1. *Commercial Banks are banks that can provide services in the payment process. The business of a commercial bank is to collect public funds in the form of demand deposits, time deposits, certificates of deposits and savings and lending. Commercial banks include state and private commercial banks.*
2. *Rural Credit Bank (BPR) is a bank that accepts deposits in the form of time deposits, savings, or other forms of the equivalent, channeling funds in the form of credit to people in need. BPR can place funds in the form of BI Certificates (SBI), time deposits, or savings at other banks.*
3. *Cooperative is an establishment that its member are people or establishments with legal status of cooperative and its activities based on people economic movement.*
4. *Village Unit Cooperative (KUD) is a social economic organization that is a vehicle for the development of various economic activities in rural communities organized by and for the community itself.*

oleh dan untuk masyarakat itu sendiri.

5. Koperasi Industri Kecil dan Kerajinan Rakyat (Kopinkra) merupakan koperasi yang beranggotakan industri-industri kecil dan kerajinan rakyat yang ada di wilayah desa/kelurahan.
 6. Koperasi Simpan Pinjam (Kospin) adalah koperasi yang bergerak di bidang simpanan dan pinjaman.
 7. Koperasi lainnya, seperti koperasi serbaguna dan koperasi konsumsi yang sudah berbadan hukum.
5. *The Small Industry and Craft Industry Cooperative (Kopinkra) is a cooperative whose members are small scale industry and handicraft industries in the village / kelurahan area.*
 6. *Savings and Credit Cooperatives (Kospin) are cooperatives engaged in savings and loans.*
 7. *Other cooperatives, such as multipurpose cooperatives and consumption cooperatives that are already incorporated.*

ULASAN

Pada tahun 2018, jumlah koperasi di Kabupaten Lombok Timur adalah sebanyak 507 unit yang terdiri dari 2 Koperasi Pedesaan dan 484 KPRI/ PKPRI/Lainnya. Secara total, jumlah anggota untuk Koperasi Pedesaan adalah 66.196 orang dan KPRI/PKPRI/ Lainnya sebanyak 54.015 orang.

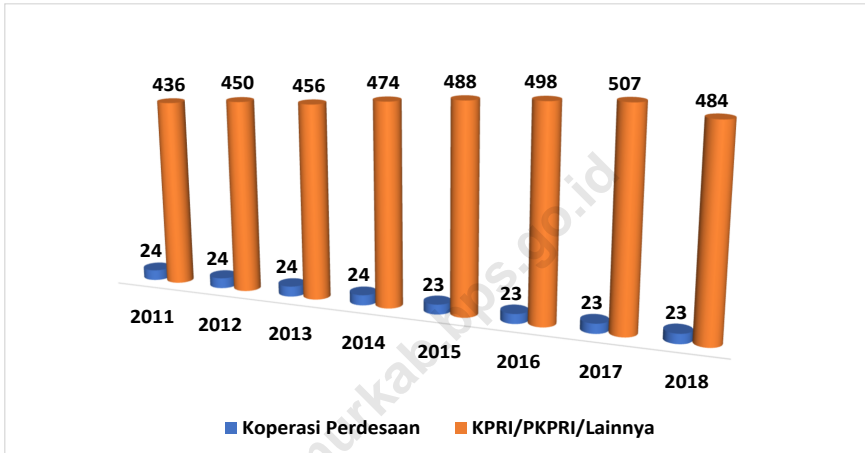
DESCRIPTION

In 2018, the number of cooperatives in Lombok Timur Regency was 507 units consisting of 2 Rural Cooperatives and 484 KPRI / PKPRI / Others. In total, the number of members for the Rural Cooperatives was 66,196 people and KPRI / PKPRI / Others were 54,015 people.

<https://lomboktimurkab.bps.go.id>

Gambar 9.1
Figures

Jumlah Koperasi Menurut Jenis Koperasi di Kabupaten Lombok Timur, 2011–2018
Number of Cooperatives by Type of Cooperative in Lombok Timur Regency, 2011–2018



Sumber/Source : Dinas Koperasi dan UKM Kabupaten Lombok Timur / *Cooperatives and Small and Medium Enterprise Office of Lombok Timur Regency*

9.1 KOPERASI COOPERATIVE

Tabel 9.1.1 **Jumlah Koperasi Menurut Jenis Koperasi di Kabupaten Lombok Timur, 2011–2018**
Table *Number of Cooperatives by Type of Cooperative in Lombok Timur Regency, 2011–2018*

Tahun Year	Jenis Koperasi Type of Cooperative		Jumlah Total
	Koperasi Pedesaan	KPRI/PKPRI/Lainnya	
(1)	(2)	(3)	(4)
2011	24	436	460
2012	24	450	474
2013	24	456	480
2014	24	474	498
2015	23	488	511
2016	23	498	521
2017	23	507	530
2018	23	484	507

Catatan/Note: ...

Sumber/Source: Dinas Koperasi dan UKM Kabupaten Lombok Timur / Cooperatives and Small and Medium Enterprise Office of Lombok Timur Regency

Tabel 9.1.2 Jumlah Anggota, Simpanan, dan Aset Koperasi Menurut Jenis Koperasi di Kabupaten Lombok Timur, 2018
Total Members, Deposits, and Owned Assets by Type of Cooperative in Lombok Timur Regency, 2018

Uraian Description	Jenis Koperasi Type of Cooperative		Jumlah Total
	Koperasi Pedesaan	KPRI/PKPRI/Lainnya	
(1)	(2)	(3)	(4)
Jumlah Koperasi (unit) Number of Cooperatives (units)	23	484	507
Jumlah Anggota (orang) Total Members (peoples)	66 196	54 015	120 211
Modal Sendiri (ribu rupiah) Own Capital (thousand rupiahs)	13 363 003	167 725 930	181 088 933
Volume Usaha (ribu rupiah)	5 089 218	95 739 708	100 828 926
Jumlah Aset (ribu rupiah) Total Assets (thousand rupiahs)	38 496 043	224 279 901	262 775 944
Modal Luari (ribu rupiah) Borrowed Capital (thousand rupiahs)	25 133 040	56 553 971	81 687 011
Sisa Hasil Usaha (ribu rupiah) Surplus (thousand rupiahs)	216 096	4 878 622	5 094 718

Catatan/Note: ...

Sumber/Source: Dinas Koperasi dan UKM Kabupaten Lombok Timur / Cooperatives and Small and Medium Enterprise Office of Lombok Timur Regency

9.2 HARGA-HARGA PRICES

Tabel 9.2.1 Harga Eceran (Rupiah) Beberapa Jenis Barang Kebutuhan Pokok di Kabupaten Lombok Timur, 2019
Retail Price (Rupiah) of Staple Goods in Lombok Timur Regency, 2019

Jenis Barang Commodity	Satuan Unit	Januari January	Februari February	Maret March	April April
(1)	(2)	(3)	(4)	(5)	(6)
Beras/Rice	Kg	10 750	10 900	10 400	9 100
Gula Pasir Curah / Sugar	Kg	11 300	11 100	11 300	11 600
Minyak Goreng Curah/ Cooking Oil	Kg	10 750	10 750	10 750	10 750
Daging Sapi/ Beef	Kg	120 000	118 000	119 000	123 000
Daging Ayam Ras/ Broiler	Kg	42 600	39 600	40 600	38 000
Telur Ayam Ras / Chicken's Egg	Kg	25 200	24 250	23 375	23 750
Bawang Merah Campur / Shallot	Kg	28 900	22 250	24 900	44 250
Bawang Putih sedang / Garlic	Kg	20 800	20 600	25 600	39 600
Cabai Merah/ Red Chile Pepper	Kg	23 200	17 600	14 800	24 000
Cabai Rawit/Cayenne	Kg	22 000	15 800	23 400	24 000
Kangkung/Kale	Kg	5 400	5 000	4 600	5 000
Kol/Kubis/Cabbage	Kg	8 167	6 000	6 350	5 700
Sawi Hijau/Petsai/Mustard Green	Kg	4 900	5 500	4 900	4 900
Terong Panjang/Eggplant	Kg	4 000	4 300	4 000	4 600
Tomat Sayur/ Tomato	Kg	8 400	5 500	3 800	11 800
Tahu Mentah/Tofu	Kg	9 400	9 400	9 400	9 400
Tempe Kedele/ Tempeh	Kg	10 000	10 750	10 750	10 750
Terasi/ Shrimp Paste	Kg	43 600	42 900	43 600	44 300
Wortel/Carrot	Kg	18 000	13 200	11 800	11 000
The/Tea	5 Sachet	1 100	1 100	1 100	1 100

Lanjutan Tabel/Continued Table 9.2.1

Jenis Barang Commodity	Satuan Unit	Mei May	Juni June	Juli July	Agustus August
(1)	(2)	(7)	(8)	(9)	(10)
Beras/Rice	Kg	9 000	9 250	9 700	9 700
Gula Pasir Curah / Sugar	Kg	12 100	12 200	12 600	12 600
Minyak Goreng Curah/ Cooking Oil	Kg	10 750	10 750	10 750	10 750
Daging Sapi/ Beef	Kg	130 000	130 000	125 000	128 000
Daging Ayam Ras/ Broiler	Kg	42 400	42 200	42 200	39 800
Telur Ayam Ras / Chicken's Egg	Kg	24 625	24 625	24 500	24 500
Bawang Merah Campur / Shallot	Kg	25 450	26 350	21 800	19 600
Bawang Putih sedang / Garlic	Kg	53 000	47 600	39 200	32 000
Cabai Merah/ Red Chile Pepper	Kg	25 200	26 600	42 600	52 400
Cabai Rawit/Cayenne	Kg	25 000	18 800	62 000	65 000
Kangkung/Kale	Kg	6 400	6 200	6 200	6 600
Kol/Kubis/Cabbage	Kg	6 500	7 850	6 700	5 500
Sawi Hijau/Petsai/Mustard Green	Kg	6 400	5 000	5 200	5 300
Terong Panjang/Eggplant	Kg	6 600	5 200	7 500	5 600
Tomat Sayur/ Tomato	Kg	10 800	9 200	3 800	2 200
Tahu Mentah/Tofu	Kg	9 400	9 400	9 400	9 400
Tempe Kedele/ Tempeh	Kg	10 750	10 750	10 750	10 750
Terasi/ Shrimp Paste	Kg	44 300	43 600	45 000	45 000
Wortel/Carrot	Kg	11 800	12 000	11 000	13 400
The/Tea	5 Sachet	1 100	1 100	1 100	1 100

Lanjutan Tabel/*Continued Table* 9.2.1

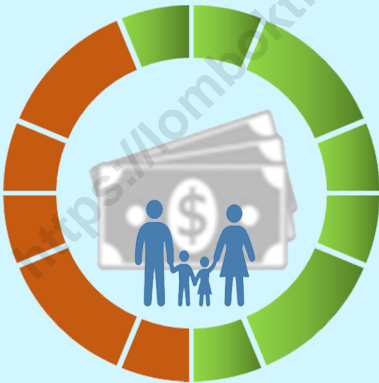
Jenis Barang <i>Commodity</i>	Satuan <i>Unit</i>	September <i>September</i>	Oktober <i>October</i>	November <i>November</i>	Desember <i>December</i>
(1)	(2)	(11)	(12)	(13)	(14)
Beras/ <i>Rice</i>	Kg	9 700	10 200	10 250	10 700
Gula Pasir Curah / <i>Sugar</i>	Kg	12 600	12 600	13 000	13 000
Minyak Goreng Curah/ <i>Cooking Oil</i>	Kg	10 750	10 750	11 400	11 275
Daging Sapi/ <i>Beef</i>	Kg	127 000	127 000	128 000	128 000
Daging Ayam Ras/ <i>Broiler</i>	Kg	36 400	41 800	42 500	34 800
Telur Ayam Ras / <i>Chicken's Egg</i>	Kg	24 500	24 163	23 750	24 050
Bawang Merah Campur / <i>Shallot</i>	Kg	16 600	15 600	16 700	19 800
Bawang Putih sedang / <i>Garlic</i>	Kg	30 000	28 900	28 800	28 400
Cabai Merah/ <i>Red Chile Pepper</i>	Kg	21 800	26 400	16 200	14 800
Cabai Rawit/ <i>Cayenne</i>	Kg	38 000	23 400	23 600	23 800
Kangkung/ <i>Kale</i>	Kg	6 400	6 400	6 400	6 000
Kol/Kubis/ <i>Cabbage</i>	Kg	4 583	4 583	4 583	6 833
Sawi Hijau/Petsai/ <i>Mustard Green</i>	Kg	4 700	4 500	6 500	7 750
Terong Panjang/ <i>Eggplant</i>	Kg	3 800	3 400	3 600	4 400
Tomat Sayur/ <i>Tomato</i>	Kg	1 640	1 000	5 100	11 400
Tahu Mentah/ <i>Tofu</i>	Kg	9 400	9 400	9 400	9 400
Tempe Kedele/ <i>Tempeh</i>	Kg	10 750	10 750	10 750	10 750
Terasi/ <i>Shrimp Paste</i>	Kg	42 150	42 150	40 700	39 300
Wortel/ <i>Carrot</i>	Kg	12 400	12 800	12 200	11 400
Teh/ <i>Tea</i>	5 Sachet	1 100	1 100	1 100	1 100

Sumber/*Source*: Badan Pusat Statistik Kabupaten Lombok Timur/ *Statistic of Lombok Timur Regency*

10

PENGELUARAN PENDUDUK *POPULATION EXPENDITURE*

Persentase Pengeluaran Per Kapita Sebulan



Makanan/ Foods
56,44 %

Bukan Makanan/ Non Foods
43,56 %

PENJELASAN TEKNIS

1. Pengeluaran rata-rata per kapita sebulan adalah biaya yang dikeluarkan untuk konsumsi semua anggota rumah tangga selama sebulan di bagi dengan banyaknya anggota rumah tangga.
2. Konsumsi rumah tangga dibedakan atas konsumsi makanan maupun bukan makanan tanpa memperhatikan asal barang dan terbatas pada pengeluaran untuk kebutuhan rumah tangga saja, tidak termasuk konsumsi untuk keperluan usaha atau yang diberikan kepada pihak lain. Pengeluaran untuk konsumsi makanan di hitung selama seminggu yang lalu, sedangkan untuk konsumsi bukan makanan sebulan, dua bulan, dan tiga bulan yang lalu. Konsumsi makaan dan nonmakanan selanjutnya dikonversikan ke dalam pengeluaran rata-rata sebulan.
3. Konsumsi kalori dan protein dihitung dengan mengalikan kuantitas setiap makanan yang dikonsumsi dengan nilai kandungan kalori dan protein setiap jenis makanan berdasarkan daftar konversi zat gizi.

TECHNICAL NOTES

1. *Average monthly per capita expenditure is defined as all consumption cost for a month divided by all household members.*
2. *Household consumption is distinguished based on food and non food consumption, with no regards to their origin and specific to household consumption purpose only. Not including for busniness or donation for other people. Consumption for food was calculated in a week, while non food consumption was calculated in one, two, or three month previous. Furthermore, food an non food consumption was converted to average household expenditures for a month.*
3. *Consumption of calories and protein is calculated by multiplying the quantity of each food consumed with value of the calorie and protein content of each type of food based on a list of nutrient conversion*

ULASAN

Rata-rata pengeluaran per kapita sebulan penduduk Kabupaten Lombok Timur tahun 2019 sebesar Rp 823.172 Dengan rincian Rp 464.622 atau sekitar 56,44 persen untuk pengeluaran makanan dan Rp 358.550,00 atau sekitar 43,56 persen untuk pengeluaran selain makanan. Nilai Rata-rata pengeluaran per kapita sebulan penduduk Kabupaten Lombok Timur tahun 2019 mengalami peningkatan dibandingkan tahun 2018 yang pada saat itu bernilai Rp 767.139,00.

Pada tahun 2019, pengeluaran perkapita sebulan penduduk Kabupaten Lombok Timur untuk makanan yang paling tinggi adalah kelompok makanan dan minuman jadi yang mencapai Rp 155.187,00 atau sekitar 18,85 persen. Sedangkan untuk kelompok bukan makanan, pengeluaran yang paling tinggi adalah kelompok perumahan dan fasilitas rumah tangga yang mencapai Rp 157.957,00 atau sekitar 19,19 persen.

Jika dilihat dari pengeluaran perkapita, sebagian besar penduduk Kabupaten Lombok Timur memiliki pengeluaran per kapita dalam rentang Rp.300.000,00 hingga Rp.499.00,00. Sebagai tambahan, terdapat 32,65 persen penduduk Kabupaten Lombok Timur memiliki pengeluaran per kapita sebulan dalam rentang ini.

DESCRIPTION

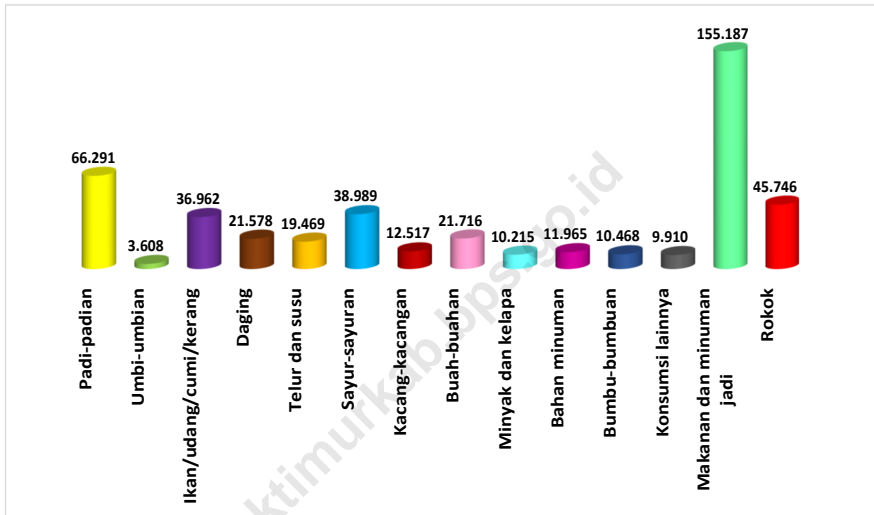
Monthly average expenditure per capita for residents of Lombok Timur Regency in 2019 is Rp 823,172. Which Rp. 464,622 or around 56.44 percent for food expenses and Rp. 358,550 or around 43.56 percent for non food expenses. The average value of expenditure per capita per month for population of Lombok Timur Regency in 2019 has increased compared to 2018 which at that time was worth Rp 777,139.

In 2019, the highest of monthly average expenditure per capita the population of Lombok Timur Regency for food is the prepared food and beverages group which reached Rp 155,187 or around 18.85 percent. As for the non-food group, the highest expenditure was housing and household facilities which reached Rp 157,957 or around 19.19 percent.

As for per capita expenditure, most residents of Lombok Timur Regency have per capita expenditures in the range of Rp 300,000 to Rp 499,000. In addition, there are 32,65 percent of the population of Lombok Timur Regency who have a monthly expenditure per capita in this range.

Gambar 10.1
Figures

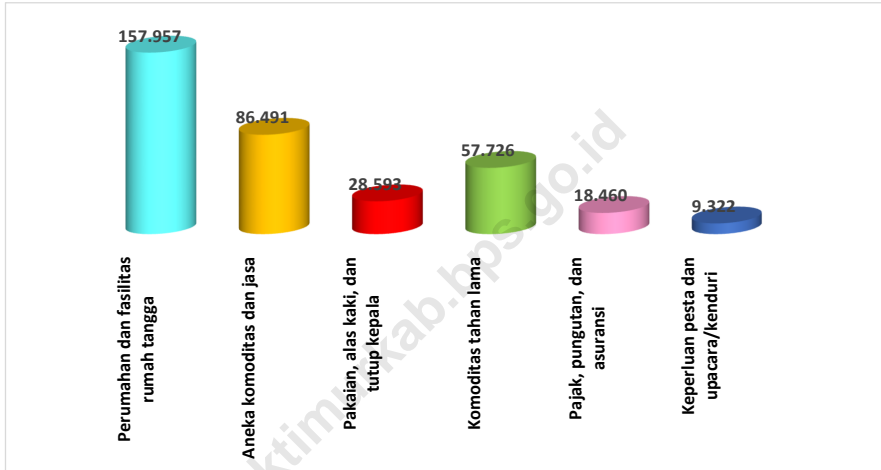
Rata-rata Pengeluaran Per Kapita Sebulan Komoditas Makanan di Kabupaten Lombok Timur (rupiah), 2019
Monthly Average Expenditure Per Capita of Food Commodity in Lombok Timur Regency, 2019



Sumber/Source : BPS, Survei Sosial Ekonomi Nasional (Susenas) Maret/BPS-Statistics Indonesia, National Socioeconomic Survey March

Gambar 10.2
Figures

Rata-rata Pengeluaran Per Kapita Sebulan Komoditas Bukan Makanan di Kabupaten Lombok Timur (rupiah), 2019
Monthly Average Expenditure Per Capita of Non Food Commodity in Lombok Timur Regency, 2019



Sumber/Source : BPS, Survei Sosial Ekonomi Nasional (Susenas) Maret/BPS-Statistics Indonesia, National Socioeconomic Survey March

Tabel
Table 10.1

Rata-rata Pengeluaran Per Kapita Sebulan (rupiah) Menurut Kelompok Komoditas di Kabupaten Lombok Timur, 2018 dan 2019
Monthly Average Expenditure Per Capita (rupiah) by Commodity Group in Lombok Timur Regency, 2018 and 2019

Kelompok Komoditas/Commodity Group	2018	2019
(1)	(2)	(3)
Makanan/Food		
Padi-padian/ <i>Cereals</i>	72 389	66 291
Umbi-umbian/ <i>Tubers</i>	2 584	3 608
Ikan/udang/cumi/kerang/ <i>Fish/shrimp/common squid/shells</i>	31 756	36 962
Daging/ <i>Meat</i>	20 481	21 578
Telur dan susu/ <i>Eggs and milk</i>	19 800	19 469
Sayur-sayuran/ <i>Vegetables</i>	42 464	38 989
Kacang-kacangan/ <i>Legumes</i>	12 304	12 517
Buah-buahan/ <i>Fruits</i>	35 642	21 716
Minyak dan kelapa/ <i>Oil and coconut</i>	12 289	10 215
Bahan minuman/ <i>Beverage stuffs</i>	13 483	11 965
Bumbu-bumbuan/ <i>Spices</i>	9 893	10 468
Konsumsi lainnya/ <i>Miscellaneous food items</i>	10 879	9 910
Makanan dan minuman jadi/ <i>Prepared food and beverages</i>	141 662	155 187
Rokok/ <i>Cigarettes</i>	35 588	45 746
Jumlah makanan/Total food	461 216	464 622
Bukan makanan/Non-food		
Perumahan dan fasilitas rumah tangga/ <i>Housing and household facilities</i>	133 807	157 957
Aneka komoditas dan jasa/ <i>Goods and services</i>	79 165	86 491
Pakaian, alas kaki, dan tutup kepala/ <i>Clothing, footwear, and headgear</i>	24 352	28 593
Komoditas tahan lama/ <i>Durable goods</i>	41 545	57 726
Pajak, pungutan, dan asuransi/ <i>Taxes and insurance</i>	13 963	18 460
Keperluan pesta dan upacara/kenduri/ <i>Parties and ceremonies</i>	13 090	9 322
Jumlah bukan makanan/Total non-food	305 924	358 550
Jumlah/Total	767 139	823 172

Catatan/Note: ...

Sumber/Source: BPS, Survei Sosial Ekonomi Nasional (Susenas) Maret/BPS-Statistics Indonesia, National Socioeconomic Survey March

Tabel
Table 10.2**Persentase Pengeluaran Per Kapita Sebulan Menurut Kelompok Komoditas di Kabupaten Lombok Timur, 2018 dan 2019**
Percentage of Monthly Expenditure Per Capita by Commodity Group in Lombok Timur Regency, 2018 and 2019

Kelompok Komoditas/Commodity Group	2018	2019
(1)	(2)	(3)
Makanan/Food		
Padi-padian/Cereals	9,44	8,05
Umbi-umbian/Tubers	0,34	0,44
Ikan/udang/cumi/kerang/Fish/shrimp/common squid/shells	4,14	4,49
Daging/Meat	2,67	2,62
Telur dan susu/Eggs and milk	2,58	2,37
Sayur-sayuran/Vegetables	5,54	4,74
Kacang-kacangan/Legumes	1,60	1,52
Buah-buahan/Fruits	4,65	2,64
Minyak dan kelapa/Oil and coconut	1,60	1,24
Bahan minuman/Beverage stuffs	1,76	1,45
Bumbu-bumbuan/Spices	1,29	1,27
Konsumsi lainnya/Miscellaneous food items	1,42	1,20
Makanan dan minuman jadi/Prepared food and beverages	18,47	18,85
Rokok/Cigarettes	4,64	5,56
Jumlah makanan/Total food	60,12	56,44
Bukan makanan/Non-food		
Perumahan dan fasilitas rumah tangga/Housing and household facilities	17,44	19,19
Aneka komoditas dan jasa/Goods and services	10,32	10,51
Pakaian, alas kaki, dan tutup kepala/Clothing, footwear, and headgear	3,17	3,47
Komoditas tahan lama/Durable goods	5,42	7,01
Pajak, pungutan, dan asuransi/Taxes and insurance	1,82	2,24
Keperluan pesta dan upacara/kenduri/Parties and ceremonies	1,71	1,13
Jumlah bukan makanan/Total non-food	39,88	43,56
Jumlah/Total	100,00	100,00

Catatan/Note: ...

Sumber/Source: BPS, Survei Sosial Ekonomi Nasional (Susenas) Maret/BPS-Statistics Indonesia, National Socioeconomic Survey March

Tabel
Table 10.3

Persentase Penduduk Menurut Golongan Pengeluaran Per Kapita Sebulan di Kabupaten Lombok Timur, 2018 dan 2019
Percentage of Population by Monthly Spending Group Per Capita in Lombok Timur Regency, 2018 and 2019

Golongan Pengeluaran Spending Group (rupiah)	2018	2019
(1)	(2)	(3)
< 150 000	0,12	0,00
150 000–199 999	0,36	0,06
200 000–299 999	11,06	2,92
300 000–499 999	29,30	32,65
500 000–749 999	24,53	26,37
750 000–999 999	11,12	13,39
1 000 000–1 499 999	13,59	14,10
> 1 500 000	9,93	10,52
Jumlah/Total	100,00	100,00

Catatan/Note: ...

Sumber/Source: BPS, Survei Sosial Ekonomi Nasional (Susenas) Maret/BPS-Statistics Indonesia, National Socioeconomic Survey March

11

PERDAGANGAN TRADE

Jumlah Sarana Perdagangan di Lombok Timur Menurut Jenisnya, 2018
Number of Trade Facilities in Lombok Timur by Type, 2018



PENJELASAN TEKNIS

1. Kelompok pertokoan adalah sejumlah toko yang terdiri dari minimal 10 toko dan mengelompok. Dalam satu kelompok pertokoan, jumlah bangunan fisiknya bisa lebih dari satu.
2. Pasar dengan bangunan permanen/ semi permanen adalah pasar yang menggunakan bangunan dengan unsur-unsur lantai semen atau tegel, tiang besi atau kayu, atap seng atau genteng atau sirap, baik berdinding maupun tidak.
3. Pasar tidak permanen/tanpa bangunan adalah pasar yang tidak berada dalam bangunan atau pasar yang tidak memiliki unsur-unsur lantai, tiang, atap, dan dinding.
4. Mini market adalah sistem pelayan mandiri, menjual berbagai jenis barang secara eceran, dan semua barang memiliki label harga, dengan luas bangunan kurang dari 400 m².
5. Toko/warung kelontong adalah bangunan yang berfungsi sebagai tempat usaha untuk menjual barang kebutuhan sehari-hari secara eceran, tidak memiliki sistem pelayanan mandiri, dikelola oleh satu penjual.
6. Warung/kedai makanan minuman adalah usaha yang menjual makanan dan minuman siap saji yang dijual di bangunan yang tetap dengan ciri pembeli tidak dikenakan pajak.

TECHNICAL NOTES

1. *Shopping Complex is a group of shop consisting at least 10 store and clumped. In a shop group, number of the its physical building can be more than one.*
2. *Market with the permanent building / flourish permanent is market using building with the elements of cement floor, pillar of iron or wood, roof of zinc or tile or sirap, have wall or also not.*
3. *Market no permanent / without building is market which not stay in the building or market which not own the elements of floor, pillar, roof, and wall .*
4. *Mini market is self-service system, selling various kinds of goods at retail, and every thing has a price lable, with a building are less than 400 m².*
5. *Shop and grocery store is a building that serve as a place of business to sell daily use items at retail, which does not have self service system, and is managed by one seller .*
6. *Food and beverage store is a business to sells prepared food and beverage in permenent building with the features that buyer sare not taxed.*

ULASAN

Pada tahun 2018, jumlah pasar dengan bangunan permanen di Kabupaten Lombok Timur sebanyak 49. Kecamatan dengan jumlah pasar dengan bangunan permanen terbanyak adalah Kecamatan Masbagik yaitu sebanyak 5 pasar. Sedangkan jumlah pasar tanpa bangunan sebanyak 21 pasar dan mini market sebanyak 61. Kecamatan yang memiliki jumlah mini market terbanyak adalah Kecamatan Selong yaitu sebanyak 15 mini market.

Jumlah rumah makan/restoran di Kabupaten Lombok Timur pada tahun 2019 sebanyak 326. Kecamatan dengan jumlah rumah makan/restoran terbanyak adalah Kecamatan Selong dengan jumlah rumah makan/restoran sebanyak 69.

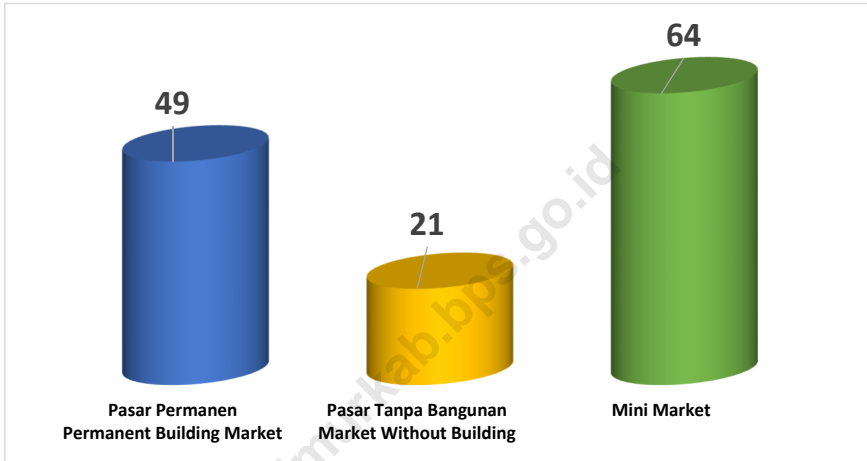
DESCRIPTION

In 2018, the number of markets with permanent buildings in Lombok Timur Regency was 49. The subdistrict with the highest number of market with permanent buildings was Masbagik Subdistrict, which was 5 markets. While the number of markets without buildings is 21 markets and mini markets is 61. The subdistrict that has the highest number of mini markets is the Selong Subdistrict, which is 15 mini markets.

Number of restaurants in Lombok Timur Regency in 2019 was 326. The subdistrict with the highest number of restaurants is Selong Subdistrict with the number of restaurants is 69.

Gambar 11.1
Figures

Jumlah Sarana Perdagangan Menurut Jenisnya di Kabupaten Lombok Timur, 2018
Number of Trading Facilities by Type of Facility in Lombok Timur Regency, 2018



Sumber/Source : Dinas Perindustrian dan Perdagangan Kabupaten Lombok Timur/ Industry and Trade Office of Lombok Timur Regency

Tabel 11.1 Jumlah Sarana Perdagangan Menurut Kecamatan dan Jenisnya di Kabupaten Lombok Timur, 2018
Table 11.1 Number of Trading Facilities by Subdistrict and Type of Facility in Lombok Timur Regency, 2018

Kecamatan Subdistrict	Pasar Permanen Permanent Building Market	Pasar Tanpa Bangunan Market Without Building	Mini Market Mini Market	Toko/Warung Kelontong Grocery Store
(1)	(2)	(3)	(4)	(5)
1. Keruak	3	-	4	...
2. Jerowaru	3	2	3	...
3. Sakra	1	-	4	...
4. Sakra Barat	2	1	1	...
5. Sakra Timur	1	1	1	...
6. Terara	4	1	2	...
7. Montong Gading	2	-	1	...
8. Sikur	2	-	2	...
9. Masbagik	5	-	5	...
10. Pringgasela	2	1	3	...
11. Sukamulia	2	1	2	...
12. Suralaga	2	3	1	...
13. Selong	3	2	15	...
14. Labuhan Haji	4	2	5	...
15. Pringgabaya	4	-	7	...
16. Suela	1	-	-	...
17. Aikmel	2	2	3	...
18. Wanasaba	2	1	2	...
19. Sembalun	2	2	-	...
20. Lenek	1	-	2	...
21. Sambelia	1	2	1	...
Lombok Timur	49	21	64	...

Catatan/Note: Jumlah ini hanya yang terdaftar dan mempunyai izin di Dinas Perindustrian dan Perdagangan Kabupaten Lombok Timur

Sumber/Source: Dinas Perindustrian dan Perdagangan Kabupaten Lombok Timur/ Industry and Trade Office of Lombok Timur Regency

Tabel
Table 11.2

Jumlah Rumah Makan/Restoran Menurut Kecamatan di Kabupaten Lombok Timur, 2016–2019
Number of Restaurants by Subdistrict in Lombok Timur Regency, 2016–2019

Kecamatan Subdistrict	2016	2017	2018	2019
(1)	(2)	(3)	(4)	(5)
1. Keruak	...	21	21	21
2. Jerowaru	...	18	18	18
3. Sakra	...	18	18	18
4. Sakra Barat	...	12	12	12
5. Sakra Timur	...	9	9	9
6. Terara	...	20	20	20
7. Montong Gading	...	8	8	8
8. Sikur	...	10	10	10
9. Masbagik	...	38	38	38
10. Pringgasela	...	11	11	11
11. Sukamulia	...	6	6	6
12. Suralaga	...	7	7	7
13. Selong	...	69	69	69
14. Labuhan Haji	...	12	12	12
15. Pringgabaya	...	20	20	20
16. Suela	...	8	8	8
17. Aikmel	...	15	15	15
18. Wanasaba	...	11	11	11
19. Sembalun	...	5	5	5
20. Lenek	...	0	0	0
21. Sambelia	...	8	8	8
Lombok Timur	...	326	326	326

Sumber/Source: Dinas Perindustrian dan Perdagangan Kabupaten Lombok Timur / *Industry and Trade Office of Lombok Timur Regency*

12

SISTEM NERACA REGIONAL

SYSTEM OF REGIONAL ACCOUNTS

PEREKONOMIAN KABUPATEN LOMBOK TIMUR TUMBUH PADA TAHUN 2019

Lombok Timur economy grew by
in 2019

4,68%



Menurut **Lapangan Usaha**,
pertumbuhan tertinggi adalah
Pertambangan dan Penggalian

10,52%

By **industry**, the highest growth
was Mining and Quarrying

Rp

20 305,6 MILIAR

PRODUK DOMESTIK BRUTO

ATAS DASAR HARGA BERLAKU 2019

Gross Domestic Product at current market prices in 2019



SEKTOR PERTANIAN MASIH BERKONTRIBUSI TERBESAR PADA PDRB LOMBOK TIMUR

The Agriculture sector hold the biggest share
in Lombok Timur's GRDP

27,06

persen

percent



PENJELASAN TEKNIS

1. Produk Domestik Bruto (PDB) pada tingkat nasional serta Produk Domestik Regional Bruto (PDRB) pada tingkat regional (provinsi/kabupaten/kota) menggambarkan kemampuan suatu wilayah untuk menciptakan output (nilai tambah) pada suatu waktu tertentu. Untuk menyusun PDB maupun PDRB pada penyajian ini digunakan 2 pendekatan yaitu sektoral dan penggunaan. Keduanya menyajikan komposisi data nilai tambah dirinci menurut sumber kegiatan ekonomi (sektoral) dan menurut komponen penggunaannya. PDB maupun PDRB dari sisi sektoral merupakan penjumlahan seluruh komponen nilai tambah bruto yang mampu diciptakan oleh sektor-sektor ekonomi atas berbagai aktivitas produksinya. Sedangkan dari sisi penggunaan menjelaskan tentang penggunaan dari nilai tambah tersebut.
2. PDB menurut lapangan usaha mengalami perubahan klasifikasi dari 9 lapangan usaha menjadi 17 lapangan usaha. PDB menurut lapangan usaha dirinci menurut total nilai tambah dari seluruh sektor ekonomi yang mencakup lapangan usaha Pertanian, Kehutanan, dan Perikanan; Pertambangan dan Penggalian; Industri Pengolahan; Pengadaan Listrik dan Gas; Pengadaan Air,

TECHNICAL NOTES

1. *The basic measure of the output arising from economic activity is known as Gross Domestic Product (GDP) at the national level and Gross Regional Domestic Product (GRDP) at the regional level (provinces/regency/municipal). To compile these statistics, two approaches have been used, i.e. "production approach" and "expenditure approach". The first approach is to measure value added produced by various kinds of economic activities, while the second approach is to measure final uses of the country's output. In other words, GDP/GRDP is the sum of total value added produced by all economic sectors (activities) and the way of using it.*
2. *GDP by industry classification changes from 9 industries to 17 industries. GDP by industry is classified by types of economic activities such as Agriculture, Forestry, and Fishing; Mining and Quarrying; Manufacturing; Electricity and Gas; Water supply, Sewerage, Waste Management, and Remediation Activities; Construction; Wholesale and Retail Trade; Repair of Motor Vehicles*

Pengelolaan Sampah, Limbah dan Daur Ulang; Konstruksi; Perdagangan Besar dan Eceran, Reparasi Mobil dan Sepeda Motor; Transportasi dan Pergudangan; Penyediaan Akomodasi dan Makan Minum; Informasi dan Komunikasi; Jasa Keuangan dan Asuransi; Real Estat; Jasa Perusahaan; Administrasi Pemerintahan, Pertahanan dan Jaminan Sosial Wajib; Jasa Pendidikan; Jasa Kesehatan dan Kegiatan Sosial; dan Jasa lainnya.

3. PDB menurut penggunaan dirinci menurut komponen pengeluaran konsumsi rumah tangga (termasuk lembaga nirlaba), pengeluaran konsumsi pemerintah, pembentukan modal tetap bruto, perubahan inventori, ekspor dan impor.
4. Pengeluaran konsumsi rumah tangga mencakup berbagai pengeluaran konsumsi akhir rumah tangga atas barang dan jasa untuk memenuhi kebutuhan individu ataupun kelompok secara langsung. Pengeluaran rumah tangga di sini mencakup pembelian untuk makanan dan bukan makanan (barang dan jasa) di dalam negeri maupun di luar negeri. Termasuk pula di sini pengeluaran lembaga nirlaba yang tujuan usahanya adalah untuk melayani keperluan rumah tangga.
5. Pengeluaran konsumsi pemerintah mencakup pengeluaran pemerintah untuk belanja pegawai, penyusutan

and Motorcycles; Transportation and Storage; Accommodation and Food Service Activities; Information and Communication; Financial and Insurance Activities; Real Estate Activities; Business Activities; Public Administration; Defence and Compulsory Social Security; Education; Human Health and Social Work Activities; and Other Services Activities.

3. *GDP by type of expenditures is classified into: Private consumption expenditure (household and non-profit institution); Government consumption expenditure; Gross fixed capital formation; Changes in inventories; Exports and Imports.*
4. *Household consumption expenditures consist of expenditures incurred by households, which are used for both individual or collective needs. Household consumptions are classified into food and non-food (goods and services) expenditures that may take place in domestic or abroad. Expenditures here include expenditures of Nonprofit institutions serving households.*
5. *Government consumption expenditures consist of expenditures for the compensation of employees,*

maupun belanja barang (termasuk biaya perjalanan, pemeliharaan dan pengeluaran rutin lainnya), baik yang dilakukan oleh pemerintah pusat maupun pemerintah daerah.

6. Pembentukan Modal Tetap Bruto mencakup pengadaan, pembuatan dan pembelian barang modal. Barang modal dimaksud adalah barang-barang yang digunakan untuk proses produksi, tahan lama atau yang mempunyai alat angkut. Termasuk pula di sini perbaikan besar (berat) yang sifatnya memperpanjang umur atau mengubah bentuk atau kapasitas barang modal tersebut. Pengeluaran barang modal untuk keperluan militer tidak dicakup di sini tetapi digolongkan sebagai konsumsi pemerintah.
 7. Ekspor barang dan jasa merupakan transaksi perdagangan barang dan jasa dari penduduk (residen) ke bukan penduduk (non-residen). Impor barang dan jasa adalah transaksi perdagangan dari bukan penduduk ke penduduk. Ekspor atau impor barang terjadi pada saat terjadi perubahan hak kepemilikan barang antara penduduk dengan bukan penduduk (dengan atau tanpa perpindahan fisik barang tersebut).
 8. Produk Domestik Bruto maupun agregat turunannya disajikan dalam 2 (dua) versi penilaian, yaitu atas dasar "harga berlaku" dan atas
- capital consumption (depreciation) and intermediate consumption (including travel allowance, maintenance cost, and other routine expenditures) spent by either central or local government.*
 6. *Gross fixed capital formation consists of resident producers acquisitions, less disposals, of fixed assets during a given period plus certain addition to the value of non-produced assets done by the productive activity of producer or institutional units. Fixed assets are tangible and intangible assets produced as outputs from processes of production that are used by themselves and repeatedly, or continuously in process of production for more than one year. The expenditure for military purposes are classified as government expenditure not as capital formation.*
 7. *Exports of goods and services consist of transactions of goods and services from residents to non-residents. Imports of goods and services consist of transaction of goods and services from non-residents to residents. Exports and imports of goods occur when there are changes in ownership of goods between residents and nonresidents (with or without physical movements of goods across frontiers).*
 8. *GDP and its aggregations are presented in two forms: at current market prices and at constant base year market prices. In presenting*

dasar "harga konstan". Disebut sebagai harga berlaku karena seluruh agregat dinilai dengan menggunakan harga pada tahun berjalan, sedangkan harga konstan penilaiannya didasarkan kepada harga satu tahun dasar tertentu. Dalam publikasi di sini digunakan harga tahun 2010 sebagai dasar penilaian.

current market prices, all aggregates are valued at current market prices, while base year constant market prices are shown by valuing all aggregates at fixed base year prices. Year of 2010 is used as the base year in this publication.

9. Laju pertumbuhan Produk Domestik Bruto diperoleh dari perhitungan PDB atas dasar harga konstan. Diperoleh dengan cara mengurangi nilai PDB pada tahun ke-n terhadap nilai pada tahun ke n-1 (tahun sebelumnya), dibagi dengan nilai pada tahun ke n-1, kemudian dikalikan dengan 100 persen. Laju pertumbuhan menunjukkan perkembangan agregat pendapatan dari satu waktu tertentu terhadap waktu sebelumnya.
9. *Growth rate of Gross Domestic Product (GDP) is derived from GDP at constant market prices. It is obtained by subtracting the value of GDP year n with the value of GDP year n-1, divided by the value of GDP year n-1 then multiplied by 100 percent. The growth rate of GDP explains the income growth during the given period.*
10. Output adalah nilai dari seluruh produk yang dihasilkan oleh sektor-sektor produksi dengan memanfaatkan faktor produksi yang tersedia di suatu wilayah (negara, propinsi dan sebagainya) dalam suatu periode waktu tertentu (umumnya satu tahun), tanpa memperhatikan asal-usul pelaku produksinya.
10. *Output is the value of products produced by production sectors utilizing all production factors available in the region during a given period, without taking into account the origin of producers.*
11. Input antara adalah seluruh biaya yang dikeluarkan untuk barang dan jasa yang digunakan habis dalam proses produksi. Komponen input antara terdiri dari barang tidak tahan lama dan jasa yang dapat
11. *Intermediate Inputs are all costs of obtaining goods and services that are fully utilized in the production process. The intermediate input components consist of non-durable goods and services in the form of both*

berupa hasil produksi dalam negeri atau impor.

12. Input primer adalah input atau biaya yang timbul sebagai akibat dari pemakaian faktor produksi dalam suatu kegiatan ekonomi. Faktor produksi antara lain terdiri dari tenaga kerja, tanah, modal dan kewiraswastaan.

13. Permintaan akhir adalah permintaan atas barang dan jasa yang digunakan untuk konsumsi akhir. Sesuai dengan pengertian ini maka permintaan akhir tidak mencakup barang jasa yang digunakan untuk kegiatan produksi. Permintaan akhir terdiri dari pengeluaran konsumsi rumah tangga, pengeluaran konsumsi pemerintah, pembentukan modal tetap bruto, perubahan stok dan ekspor. Barang dan jasa yang digunakan untuk memenuhi permintaan akhir dapat berupa barang dan jasa hasil produksi dalam negeri (domestik) atau barang dan jasa yang diperoleh dari impor.

14. Berdasarkan hal ini jelas bahwa impor adalah komponen penyediaan dan bukan merupakan bagian dari permintaan akhir. Namun demikian dalam sistem penyajian tabel I-O, permintaan akhir dan impor disajikan dalam satu kuadran (kuadran II). Itulah sebabnya dalam konteks tabel I-O, pembahasan permintaan akhir digabung dengan impor.

domestic production and imports.

12. Primary Inputs are costs relating to the utilization of production factors in an economic activity. Production factors include workers, land, capital and entrepreneurship.

13. Final demand is the demand for goods and services utilized for final consumption. In line with this definition, final demand excludes goods and services utilized in the production process. Final demand includes household consumption expenditures, government consumption expenditures, gross fixed capital formation, change in stock, and exports. Goods and services used to fulfill the final demand can be in the form of goods and services resulted from either the domestic production or imports.

14. Based on the above concept, import is a component of supply, not a part of final demand. However, in the Input-Output (I-O) Table, final demand and imports are presented in one quadrant (quadrant II). That is why in the context of I-O Table, discussion of final demand is integrated with that of imports.

15. Upah / gaji adalah nilai tambah yang dibayarkan sebagai balas jasa atas penggunaan factor produksi tenaga kerja (termasuk di dalamnya imputasi upah dan gaji).
 16. Pendapatan rumah tangga adalah pendapatan yang diterima oleh rumah tangga, baik yang berasal dari pendapatan kepala rumah tangga maupun pendapatan anggota rumah tangga. Pendapatan rumah tangga dapat berasal dari balas jasa factor produksi tenaga kerja (upah & gaji, sewa, bagi hasil, dll) maupun pendapatan yang berasal dari pemberian pihak lain (transfer).
 17. Jumlah pendapatan rumah tangga adalah total pendapatan yang diterima oleh rumah tangga, baik yang berasal dari pendapatan kepala rumah tangga maupun pendapatan anggota rumah tangga.
 18. Pendapatan rumah tangga setelah pajak adalah pendapatan rumah tangga setelah dikurangkan pajak.
 19. Pendapatan disposabel adalah pendapatan rumah tangga setelah dikurangi dengan beban yang harus dibayar oleh rumah tangga.
 20. Pendapatan kapital adalah nilai tambah yang dibayarkan sebagai balas jasa atas penggunaan faktor produksi bukan tenaga kerja termasuk di dalamnya keuntungan, dividen, bunga, sewa tanah, dan sejenisnya.
15. *Wage/salary is value added paid as reward of employing labor production factor (including imputation of wage and salary).*
 16. *Household income is defined as incomes received by all household members. Household income can be in the form of production factors compensation (wages and salaries, profits, bonuses, etc.), capital compensation (rent, profit sharing, etc.), or incomes from transfer.*
 17. *Total household income is total income received by all household members (head of household and its members).*
 18. *Household income after tax is household income minus tax.*
 19. *Disposable income is household income minus liabilities that must be paid by household.*
 20. *Capital income is value added paid as a result of the utilization of non-worker production factors. It includes profits, dividend, interest, land renting, and others in the same category.*

21. Pengeluaran konsumsi adalah pengeluaran actual rumah tangga untuk konsumsi akhir terhadap berbagai jenis produk seperti sandang, pangan, papan (tidak termasuk pengeluaran untuk transfer). Pengeluaran konsumsi ini mencakup pembelian berbagai jenis barang dan jasa hasil dari produksi domestik maupun impor.
22. Pajak yang dimaksud disini adalah pajak langsung yakni jenis pungutan pemerintah secara langsung dikumpulkan dari pihak yang wajib membayar pajak.
23. Produk Domestik Regional Bruto (PDRB) dapat didefinisikan sebagai keseluruhan nilai tambah barang dan jasa yang dihasilkan oleh seluruh unit usaha dalam suatu wilayah tertentu dalam waktu satu tahun. Nilai PDRB mencerminkan kemajuan ekonomi suatu Daerah.
24. Dalam struktur perekonomian Sulawesi Tenggara, sektor pertanian masih merupakan sektor yang mempunyai peran terbesar terhadap PDRB atas dasar harga berlaku.
25. Salah satu tolok ukur untuk mengetahui tingkat kemakmuran suatu daerah dapat dilihat dari besarnya PDRB per kapita. Rata-rata peningkatan PDRB per kapita penduduk Sulawesi Tenggara memperlihatkan angka di atas sepuluh persen, ini menunjukkan tingkat kemakmuran yang semakin
21. *Consumption expenditure is actual expenditure of household for final consumption spent for various goods and services (excluding transfer). Consumption expenditure includes spending for various goods and services resulted from domestic production and imports.*
22. *Tax, defined here, refers to direct tax, which is defined as government charges directly collected from tax payers.*
23. *Gross Regional Domestic Product (GRDP) can be defined as the total value-added of goods and services produced by all business units in a particular area within a year. GRDP reflects the economic progress of a region.*
24. *In Sulawesi Tenggara economic structure, the agricultural sector still has the biggest contribution for GRDP at current market prices.*
25. *One of the benchmarks to determine the level of prosperity of a region is the amount of per capita GRDP. The average increase in per capita GRDP of Sulawesi Tenggara showed figure of above 10 percent. It shows an improving level of prosperity.*

baik.

26. Secara umum PDRB dikelompokkan menjaditigakelompokpenggunaan yaitu konsumsi, investasi dan kelompok penggunaan di luar wilayah neto. Ketiga kelompok ini merupakan komponen permintaan akhir dari seluruh Produk Domestik Regional Bruto Sulawesi Tenggara yang mempunyai efek multiplier. Bila salah satu komponen berubah maka akan berpengaruh kepada komponen yang lain, begitu pula apabila terjadi kenaikan PDRB maka masing-masing komponen akan berubah sesuai dengan polanya masing-masing.
26. *Generally, GRDP is classified into three expenditure classifications, namely consumption, investment, and non-net use. These three classifications are the component of the final demand of the entire Gross Regional Domestic Product in Sulawesi Tenggara which had a multiplier effect. If one component changes, it will affect other component as well as in the event of an increase in the GRDP, then each component will change in accordance with their respective patterns.*
27. Indeks Implisit PDRB merupakan perbandingan antara PDRB atas dasar harga berlaku dengan PDRB atas dasar harga konstan pada periode tertentu. Indeks ini mencerminkan kenaikan harga pada periode tertentu terhadap periode tahun dasar. Nilai indeks implisit lebih dari 100 menunjukkan bahwa telah terjadi kenaikan harga dibandingkan dengan periode tahun dasar.
27. *Implicit GRDP Index is a comparison between GRDP on current market prices and GRDP on constant market price for a certain period. This index reflects the price increase for a certain period against the base year period. The implicit index value of more than 100 indicates that there has been a price increase compared to the base year period.*

ULASAN

PDRB atas dasar harga berlaku (ADHB) Kabupaten Lombok Timur pada tahun 2019 mencapai 20,31 triliun rupiah. Angka ini menunjukkan peningkatan sekitar 1,48 triliun rupiah dari tahun 2018 yang bernilai 18,83 triliun rupiah.

Struktur ekonomi suatu daerah dapat dilihat dari kontribusi masing-masing kategori terhadap PDRB. PDRB Lombok Timur menunjukkan bahwa kategori Pertanian, Kehutanan dan Perikanan memiliki kontribusi terbesar terhadap PDRB. Pada tahun 2019, sekitar 27,06 persen PDRB Lombok Timur berasal dari kategori Pertanian, Kehutanan dan Perikanan. Dari tahun ke tahun persentase ini semakin mengecil. Secara umum hal ini menunjukkan bahwa kecenderungan usaha di sektor pertanian semakin menurun dan bergeser ke sektor lainnya.

Pertumbuhan ekonomi Kabupaten Lombok Timur pada 2019 yaitu sebesar 4,68 persen dimana sektor yang mengalami pertumbuhan paling besar adalah sektor Pertambangan dan Penggalan yang tumbuh sebesar 10,52 persen.

DESCRIPTION

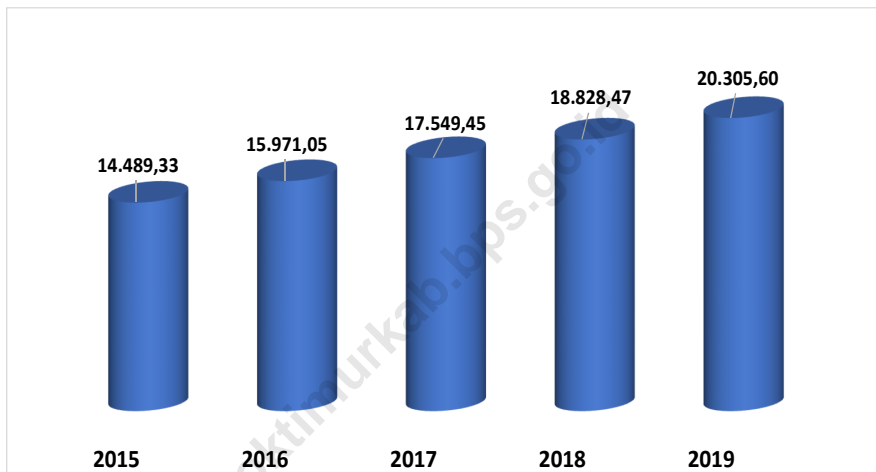
GRDP based on current prices of Lombok Timur Regency in 2019 reached 20.31 trillion rupiahs that increasing by 1.48 trillion rupiahs from 2018 which amounted to 18.83 trillion rupiahs.

The economic structure of a region can be seen from the contribution of each category to the GRDP. Lombok Timur's GRDP shows that the Agriculture, Forestry and Fishing category has the highest contribution to GRDP. In 2019, around 27.06 percent of Lombok Timur's GRDP came from the Agriculture, Forestry and Fishing categories. From year to year this percentage is getting smaller. In general, this shows that the tendency of businesses in the agricultural sector has declined and moving to other sectors.

Lombok Timur Regency's economic growth in 2019 is about 4.68 percent. Categories that experienced the highest growth was the Mining and Quarrying category which grew by 10.52 percent.

Gambar 12.1.
Figures

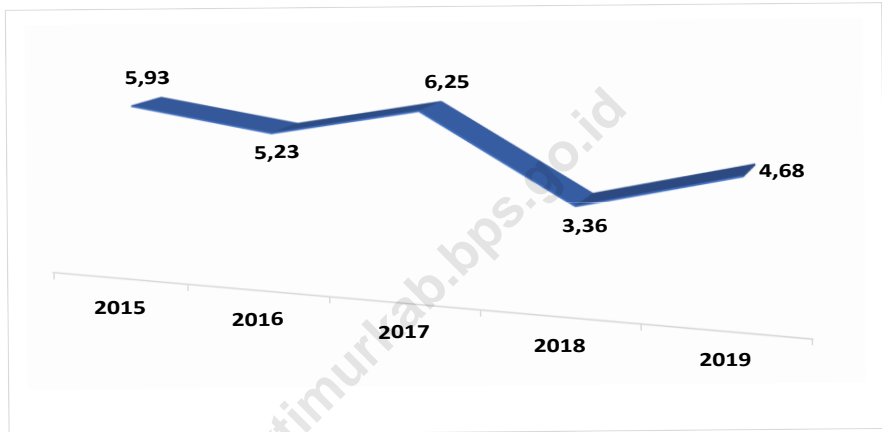
Produk Domestik Regional Bruto Atas Dasar Harga Berlaku di Kabupaten Lombok Timur (miliar rupiah), 2015–2019
Gross Regional Domestic Product at Current Market Prices in Lombok Timur Regency (billion rupiahs), 2015–2019



Sumber/Source : BPS, berbagai sensus, survei dan sumber lain/BPS-Statistics Indonesia, various census, survey, and other sources

Gambar 12.2
Figures

Laju Pertumbuhan Produk Domestik Regional Bruto Atas Dasar Harga Konstan 2010 di Kabupaten Lombok Timur (persen), 2016–2019
Growth Rate of Gross Regional Domestic Product at 2010 Constant Market Prices in Lombok Timur Regency (percent), 2016–2019



Sumber/Source : BPS, berbagai sensus, survei dan sumber lain/BPS-Statistics Indonesia, various census, survey, and other sources

Tabel 12.1 **Produk Domestik Regional Bruto Atas Dasar Harga Berlaku Menurut Lapangan Usaha di Kabupaten Lombok Timur (miliar rupiah), 2015–2019**
Gross Regional Domestic Product at Current Market Prices by Industry in Lombok Timur Regency (billion rupiahs), 2015–2019

	Lapangan Usaha/Industry	2015	2016	2017 [†]	2018 [*]	2019 ^{**}
	(1)	(2)	(3)	(4)	(5)	(6)
A	Pertanian, Kehutanan, dan Perikanan/Agriculture, Forestry, and Fishing	4 120,93	4 505,35	4 941,32	5 279,20	5 495,50
B	Pertambangan dan Penggalian/Mining and Quarrying	840,64	946,88	1 067,82	1 163,71	1 351,65
C	Industri Pengolahan/Manufacturing	1 151,38	1 233,17	1 320,44	1 352,50	1 417,14
D	Pengadaan Listrik dan Gas/Electricity and Gas	9,29	11,20	14,51	15,59	16,69
E	Pengadaan Air; Pengelolaan Sampah, Limbah, dan Daur Ulang/Water Supply; Sewerage, Waste Management, and Remediation Activities	11,94	13,27	14,24	13,58	14,25
F	Konstruksi/Construction	1 605,30	1 807,41	1 993,97	2 130,12	2 433,12
G	Perdagangan Besar dan Eceran; Reparasi Mobil dan Sepeda Motor/Wholesale and Retail Trade; Repair of Motor Vehicles and Motorcycles	2 345,83	2 632,50	2 947,19	3 232,77	3 557,45
H	Transportasi dan Pergudangan/Transportation and Storage	633,56	682,85	735,41	785,45	857,16
I	Penyediaan Akomodasi dan Makan Minum/Accommodation and Food Service Activities	139,76	159,25	177,00	192,16	212,53
J	Informasi dan Komunikasi/Information and Communication	242,85	264,89	298,53	318,38	336,72

Lanjutan Tabel/*Continued Table* 12.1

	Lapangan Usaha/Industry	2015	2016	2017[†]	2018[*]	2019^{**}
	(1)	(2)	(3)	(4)	(5)	(6)
K	Jasa Keuangan dan Asuransi/ <i>Financial and Insurance Activities</i>	339,85	403,61	463,45	506,33	521,03
L	Real Estat/ <i>Real Estate Activities</i>	519,73	579,25	631,89	686,99	731,82
M,N	Jasa Perusahaan/ <i>Business Activities</i>	16,22	18,13	19,80	21,29	23,01
O	Administrasi Pemerintahan, Pertahanan, dan Jaminan Sosial Wajib/ <i>Public Administration and Defence; Compulsory Social Security</i>	1 141,13	1 207,68	1 273,13	1 334,02	1 387,75
P	Jasa Pendidikan/ <i>Education</i>	772,40	853,33	934,49	1 011,28	1 094,28
Q	Jasa Kesehatan dan Kegiatan Sosial/ <i>Human Health and Social Work Activities</i>	307,92	333,63	359,94	399,44	436,03
R,S,T,U	Jasa Lainnya/ <i>Other Services Activities</i>	290,58	318,64	356,32	385,65	419,47
	Produk Domestik Bruto/ Gross Domestic Product	14 489,33	15 971,05	17 549,45	18 828,47	20 305,60

Catatan/Note: [†] Angka diperbaiki/*Revised figures**angka sementara/*preliminary figures***angka sangat sementara/*very preliminary figures*Sumber/Source: BPS, berbagai sensus, survei dan sumber lain/*BPS-Statistics Indonesia, various census, survey, and other sources*

Tabel
Table 12.2

Produk Domestik Regional Bruto Atas Dasar Harga Konstan 2010 Menurut Lapangan Usaha di Kabupaten Lombok Timur (miliar rupiah), 2015–2019
Gross Regional Domestic Product at 2010 Constant Market Prices by Industry in Lombok Timur Regency (billion rupiahs), 2015–2019

Lapangan Usaha/Industry		2015	2016	2017 ¹	2018 [*]	2019 ^{**}
(1)		(2)	(3)	(4)	(5)	(6)
A	Pertanian, Kehutanan, dan Perikanan/ <i>Agriculture, Forestry, and Fishing</i>	3 460,00	3 543,05	3 757,12	3 828,15	3 877,92
B	Pertambangan dan Penggalian/ <i>Mining and Quarrying</i>	733,28	801,36	858,78	909,20	1 004,83
C	Industri Pengolahan/ <i>Manufacturing</i>	1 054,44	1 076,25	1 117,23	1 126,02	1 157,07
D	Pengadaan Listrik dan Gas/ <i>Electricity and Gas</i>	10,38	11,40	11,91	12,03	13,15
E	Pengadaan Air; Pengelolaan Sampah, Limbah, dan Daur Ulang/ <i>Water Supply; Sewerage, Waste Management, and Remediation Activities</i>	8,98	9,42	9,81	9,35	9,80
F	Konstruksi/ <i>Construction</i>	1 383,92	1 510,22	1 612,99	1 642,20	1 776,09
G	Perdagangan Besar dan Eceran; Reparasi Mobil dan Sepeda Motor/ <i>Wholesale and Retail Trade; Repair of Motor Vehicles and Motorcycles</i>	1 837,61	1 970,44	2 130,38	2 255,74	2 401,84
H	Transportasi dan Pergudangan/ <i>Transportation and Storage</i>	527,74	545,66	570,45	587,04	625,15
I	Penyediaan Akomodasi dan Makan Minum/ <i>Accommodation and Food Service Activities</i>	102,44	110,02	117,24	123,94	130,73
J	Informasi dan Komunikasi/ <i>Information and Communication</i>	239,88	261,02	283,02	298,25	310,47

Lanjutan Tabel/*Continued Table* 12.2

	Lapangan Usaha/Industry	2015	2016	2017[†]	2018[*]	2019^{**}
	(1)	(2)	(3)	(4)	(5)	(6)
K	Jasa Keuangan dan Asuransi/ <i>Financial and Insurance Activities</i>	271,71	308,37	340,74	360,55	364,93
L	Real Estat/ <i>Real Estate Activities</i>	389,79	415,64	444,39	466,46	487,84
M,N	Jasa Perusahaan/ <i>Business Activities</i>	13,14	14,09	14,88	15,61	16,35
O	Administrasi Pemerintahan, Pertahanan, dan Jaminan Sosial Wajib/ <i>Public Administration and Defence; Compulsory Social Security</i>	771,07	789,58	808,98	815,71	841,27
P	Jasa Pendidikan/ <i>Education</i>	598,98	628,70	665,89	703,95	745,58
Q	Jasa Kesehatan dan Kegiatan Sosial/ <i>Human Health and Social Work Activities</i>	264,35	279,90	297,08	320,66	340,44
R,S,T,U	Jasa Lainnya/ <i>Other Services Activities</i>	249,25	265,39	283,08	296,78	312,11
Produk Domestik Bruto/<i>Gross Domestic Product</i>		11 916,96	12 540,50	13 323,96	13 771,63	14 415,56

Catatan/*Note*: [†] Angka diperbaiki/*Revised figures*

^{*}angka sementara/*preliminary figures*

^{**}angka sangat sementara/*very preliminary figures*

Sumber/*Source*: BPS, berbagai sensus, survei dan sumber lain/*BPS-Statistics Indonesia, various census, survey, and other sources*

Tabel
Table 12.3

Distribusi Persentase Produk Domestik Regional Bruto Atas Dasar Harga Berlaku Menurut Lapangan Usaha di Kabupaten Lombok Timur, 2015–2019
Percentage Distribution of Gross Regional Domestic Product at Current Market Prices by Industry in Lombok Timur Regency, 2015–2019

	Lapangan Usaha/ <i>Industry</i>	2015	2016	2017 [†]	2018 [*]	2019 ^{**}
	(1)	(2)	(3)	(4)	(5)	(6)
A	Pertanian, Kehutanan, dan Perikanan/ <i>Agriculture, Forestry, and Fishing</i>	28,44	28,21	28,16	28,04	27,06
B	Pertambangan dan Penggalian/ <i>Mining and Quarrying</i>	5,80	5,93	6,08	6,18	6,66
C	Industri Pengolahan/ <i>Manufacturing</i>	7,95	7,72	7,52	7,18	6,98
D	Pengadaan Listrik dan Gas/ <i>Electricity and Gas</i>	0,06	0,07	0,08	0,08	0,08
E	Pengadaan Air; Pengelolaan Sampah, Limbah, dan Daur Ulang/ <i>Water Supply; Sewerage, Waste Management, and Remediation Activities</i>	0,08	0,08	0,08	0,07	0,07
F	Konstruksi/ <i>Construction</i>	11,08	11,32	11,36	11,31	11,98
G	Perdagangan Besar dan Eceran; Reparasi Mobil dan Sepeda Motor/ <i>Wholesale and Retail Trade; Repair of Motor Vehicles and Motorcycles</i>	16,19	16,48	16,79	17,17	17,52
H	Transportasi dan Pergudangan/ <i>Transportation and Storage</i>	4,37	4,28	4,19	4,17	4,22
I	Penyediaan Akomodasi dan Makan Minum/ <i>Accommodation and Food Service Activities</i>	0,96	1,00	1,01	1,02	1,05
J	Informasi dan Komunikasi/ <i>Information and Communication</i>	1,68	1,66	1,70	1,69	1,66
K	Jasa Keuangan dan Asuransi/ <i>Financial and Insurance Activities</i>	2,35	2,53	2,64	2,69	2,57

Lanjutan Tabel/*Continued Table* 12.3

	Lapangan Usaha/ <i>Industry</i>	2015	2016	2017 [†]	2018 [*]	2019 ^{**}
	(1)	(2)	(3)	(4)	(5)	(6)
L	Real Estat/ <i>Real Estate Activities</i>	3,59	3,63	3,60	3,65	3,60
M,N	Jasa Perusahaan/ <i>Business Activities</i>	0,11	0,11	0,11	0,11	0,11
O	Administrasi Pemerintahan, Pertahanan, dan Jaminan Sosial Wajib/ <i>Public Administration and Defence; Compulsory Social Security</i>	7,88	7,56	7,25	7,09	6,83
P	Jasa Pendidikan/ <i>Education</i>	5,33	5,34	5,32	5,37	5,39
Q	Jasa Kesehatan dan Kegiatan Sosial/ <i>Human Health and Social Work Activities</i>	2,13	2,09	2,05	2,12	2,15
R,S,T,U	Jasa Lainnya/ <i>Other Services Activities</i>	2,01	2,00	2,03	2,05	2,07
Produk Domestik Bruto/<i>Gross Domestic Product</i>		100,00	100,00	100,00	100,00	100,00

Catatan/*Note*: [†] Angka diperbaiki/*Revised figures*

^{*}angka sementara/*preliminary figures*

^{**}angka sangat sementara/*very preliminary figures*

Sumber/*Source*: BPS, berbagai sensus, survei dan sumber lain/*BPS-Statistics Indonesia, various census, survey, and other sources*

Tabel
Table 12.4

Laju Pertumbuhan Produk Domestik Regional Bruto Atas Dasar Harga Konstan 2010 Menurut Lapangan Usaha di Kabupaten Lombok Timur (persen), 2015–2019
Growth Rate of Gross Regional Domestic Product at 2010 Constant Market Prices by Industry in Lombok Timur Regency (percent), 2015–2019

	Lapangan Usaha/Industry	2015	2016	2017 ¹	2018 [*]	2019 ^{**}
	(1)	(2)	(3)	(4)	(5)	(6)
A	Pertanian, Kehutanan, dan Perikanan/ <i>Agriculture, Forestry, and Fishing</i>	5,52	2,40	6,04	1,89	1,30
B	Pertambangan dan Penggalian/ <i>Mining and Quarrying</i>	8,83	9,28	7,17	5,87	10,52
C	Industri Pengolahan/ <i>Manufacturing</i>	1,94	2,07	3,81	0,79	2,76
D	Pengadaan Listrik dan Gas/ <i>Electricity and Gas</i>	4,41	9,84	4,51	1,01	9,28
E	Pengadaan Air; Pengelolaan Sampah, Limbah, dan Daur Ulang/ <i>Water Supply; Sewerage, Waste Management, and Remediation Activities</i>	4,06	4,96	4,09	(4,65)	4,77
F	Konstruksi/ <i>Construction</i>	7,49	9,13	6,81	1,81	8,15
G	Perdagangan Besar dan Eceran; Reparasi Mobil dan Sepeda Motor/ <i>Wholesale and Retail Trade; Repair of Motor Vehicles and Motorcycles</i>	7,15	7,23	8,12	5,88	6,48
H	Transportasi dan Pergudangan/ <i>Transportation and Storage</i>	5,09	3,40	4,54	2,91	6,49
I	Penyediaan Akomodasi dan Makan Minum/ <i>Accommodation and Food Service Activities</i>	6,40	7,40	6,56	5,71	5,48
J	Informasi dan Komunikasi/ <i>Information and Communication</i>	7,98	8,81	8,43	5,38	4,10

Lanjutan Tabel/*Continued Table* 12.4

	Lapangan Usaha/Industry	2015	2016	2017^r	2018[*]	2019^{**}
	(1)	(2)	(3)	(4)	(5)	(6)
K	Jasa Keuangan dan Asuransi/ <i>Financial and Insurance Activities</i>	9,59	13,49	10,50	5,81	1,21
L	Real Estat/ <i>Real Estate Activities</i>	6,26	6,63	6,92	4,97	4,58
M,N	Jasa Perusahaan/ <i>Business Activities</i>	4,87	7,22	5,57	4,91	4,75
O	Administrasi Pemerintahan, Pertahanan, dan Jaminan Sosial Wajib/ <i>Public Administration and Defence; Compulsory Social Security</i>	3,67	2,40	2,46	0,83	3,13
P	Jasa Pendidikan/ <i>Education</i>	5,77	4,96	5,91	5,72	5,91
Q	Jasa Kesehatan dan Kegiatan Sosial/ <i>Human Health and Social Work Activities</i>	6,35	5,88	6,14	7,94	6,17
R,S,T,U	Jasa Lainnya/ <i>Other Services Activities</i>	6,07	6,47	6,67	4,84	5,16
	Produk Domestik Bruto/<i>Gross Domestic Product</i>	5,93	5,23	6,25	3,36	4,68

Catatan/Note: ^r Angka diperbaiki/*Revised figures*

^{*}angka sementara/*preliminary figures*

^{**}angka sangat sementara/*very preliminary figures*

Sumber/Source: BPS, berbagai sensus, survei dan sumber lain/*BPS-Statistics Indonesia, various census, survey, and other sources*

Tabel
Table 12.5

Produk Domestik Regional Bruto Atas Dasar Harga Berlaku Menurut Jenis Pengeluaran di Kabupaten Lombok Timur (miliar rupiah), 2015–2019
Gross Regional Domestic Product at Current Market Prices by Type of Expenditure in Lombok Timur Regency (billion rupiahs), 2015–2019

Jenis Pengeluaran Type of Expenditure	2015	2016	2017[†]	2018[*]	2019^{**}
(1)	(2)	(3)	(4)	(5)	(6)
Pengeluaran Konsumsi Rumah Tangga <i>Household Consumption Expenditure</i>	11 743,04	12 640,43	13 479,95	14 314,97	15 183,16
Pengeluaran Konsumsi LNPRT <i>NPISH Consumption Expenditure</i>	423,75	457,52	513,39	594,44	636,89
Pengeluaran Konsumsi Pemerintah <i>Government Consumption Expenditure</i>	2 570,46	2 713,08	2 915,29	3 004,19	3 074,10
Pembentukan Modal Tetap Bruto <i>Gross Fixed Capital Formation</i>	5 134,27	5 982,92	6 466,29	6 883,38	7 584,44
Perubahan Inventori <i>Changes in Inventories</i>	59,96	68,88	78,23	77,38	76,99
Net Ekspor Barang dan Jasa/Net Exports of Goods and Services	(5 442,14)	(5 891,77)	(5 903,69)	(6 045,90)	(6 249,97)
Diskrepansi Statistik ¹ <i>Statistical Discrepancies¹</i>	-	-	-	-	-
Produk Domestik Regional Bruto/Gross Regional Domestic Product	14 489,33	15 971,05	17 549,45	18 828,47	20 305,60

Catatan/Note: [†] Angka diperbaiki/*Revised figures*

^{*}angka sementara/*preliminary figures*

^{**}angka sangat sementara/*very preliminary figures*

Sumber/Source: BPS, berbagai sensus, survei dan sumber lain/*BPS-Statistics Indonesia, various census, survey, and other sources*

Tabel
Table 12.6

Produk Domestik Regional Bruto Atas Dasar Harga Konstan 2010 Menurut Jenis Pengeluaran di Kabupaten Lombok Timur (miliar rupiah), 2015–2019
Gross Regional Domestic Product at 2010 Constant Market Prices by Type of Expenditure in Lombok Timur Regency (billion rupiahs), 2015–2019

Jenis Pengeluaran Type of Expenditure	2015	2016	2017[†]	2018[*]	2019^{**}
(1)	(2)	(3)	(4)	(5)	(6)
Pengeluaran Konsumsi Rumah Tangga <i>Household Consumption Expenditure</i>	9 670,95	9 859,77	10 117,20	10 369,88	10 694,91
Pengeluaran Konsumsi LNPRT <i>NPISH Consumption Expenditure</i>	331,66	346,13	372,78	416,70	434,91
Pengeluaran Konsumsi Pemerintah <i>Government Consumption Expenditure</i>	1 832,42	1 854,05	1 932,83	1 959,21	1 987,49
Pembentukan Modal Tetap Bruto <i>Gross Fixed Capital Formation</i>	3 913,46	4 331,17	4 547,23	4 707,64	5 047,04
Perubahan Inventori <i>Changes in Inventories</i>	7,35	8,34	9,34	9,00	8,72
Ekspor Barang dan Jasa/ <i>Exports of Goods and Services</i>	(3 838,88)	(3 858,96)	(3 655,41)	(3 690,80)	(3 757,50)
Diskrepansi Statistik ¹ <i>Statistical Discrepancies¹</i>	-	-	-	-	-
Produk Domestik Regional Bruto/<i>Gross Regional Domestic Product</i>	11 916,96	12 540,50	13 323,96	13 771,63	14 415,56

Catatan/Note: [†] Angka diperbaiki/*Revised figures*

^{*}angka sementara/*preliminary figures*

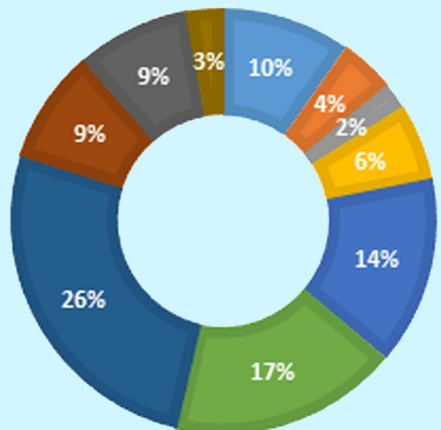

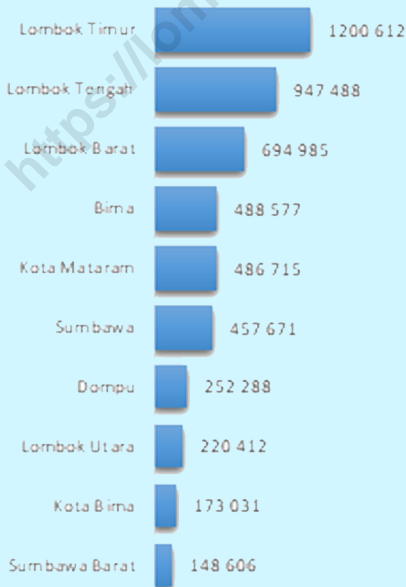
^{**}angka sangat sementara/*very preliminary figures*

Sumber/Source: BPS, berbagai sensus, survei dan sumber lain/*BPS-Statistics Indonesia, various census, survey, and other sources*

PERBANDINGAN ANTAR KABUPATEN/KOTA REGENCY/MUNICIPAL COMPARISON



Jumlah Penduduk
Population



Sebaran Penduduk Miskin
di Masing-masing Kabupaten

*Percentage of Poor People
in each Regency/Municipality*

PENJELASAN TEKNIS**TECHNICAL NOTES**

1. Penduduk adalah semua orang yang berdomisili di wilayah geografis selama 6 bulan atau lebih dan atau mereka yang berdomisili kurang dari 6 bulan tetapi bertujuan menetap.
 2. Garis kemiskinan adalah nilai rupiah yang harus dikeluarkan seseorang dalam memenuhi kebutuhan hidup minimumnya, baik itu kebutuhan hidup minimum makanan (beras, umbi-umbian, ikan dan sebagainya) maupun kebutuhan hidup minimum bukan makanan (perumahan, kesehatan, pendidikan, transportasi, dan sebagainya).
 3. Penduduk miskin adalah penduduk yang memiliki rata-rata pengeluaran per kapita per bulan berada di bawah suatu batas, yang disebut garis kemiskinan.
 4. Indeks Pembangunan Manusia (IPM) adalah ukuran ringkas rata-rata capaian/keberhasilan tiga dimensi utama pembangunan manusia sebagai berikut:
 - a. lama hidup yang diukur dengan angka harapan hidup ketika lahir; rata-rata perkiraan banyak tahun yang dapat ditempuh oleh seseorang selama hidup.
 - b. pendidikan yang diukur berdasarkan rata-rata lama sekolah (rata-rata jumlah tahun yang telah dihabiskan oleh
1. *The population is all residents of the entire territory who have stayed for six months or longer, and those who intended to stay more than six months even though their length of stay is less than six months.*
 2. *Food Poverty Line is the minimum expenditure required by an individual to fulfill his or her basic food which is equivalent to daily minimum requirement of 2,100 kcal per capita per day. Food consumption bundle consists of 52 commodities (cereals, tubers, fish, meat, egg and milk, vegetables, legumes, fruits, oil and fats, etc).*
 3. *A person whose expenditure per capita per month is below the poverty line is considered to be poor.*
 4. *Human development Index (HDI) is a summary measure of average achievement in three key dimension of human development below:*
 - a. *Long of life that estimated by life expectancy at birth. Life expectancy at birth defined as the number of years a newborn infant could expect to life.*
 - b. *Mean Years of Schooling depict the year amount used by age resident 15 year to for in experiencing formal education. Then, expected years of*

penduduk usia 15 tahun ke atas di seluruh jenjang pendidikan formal yang dijalani) dan harapan lama sekolah yaitu lamanya sekolah (dalam tahun) yang diharapkan akan dirasakan oleh anak pada umur tertentu di masa mendatang;

- c. dan standar hidup yang diukur dengan pengeluaran per kapita (PPP- *purchasing power parity/* paritas daya beli dalam rupiah).
- 4. Angkatan kerja adalah penduduk usia kerja (15 tahun ke atas) yang bekerja, punya pekerjaan namun sementara tidak bekerja, dan pengangguran.
- 5. Yang dikategorikan sebagai penganggur terbuka terdiri dari:
 - a. mereka yang tidak bekerja dan mencari pekerjaan,
 - b. mereka yang tidak bekerja dan mempersiapkan usaha,
 - c. mereka yang tidak bekerja, dan tidak mencari pekerjaan, karena merasa tidak mungkin mendapatkan pekerjaan, dan
 - d. mereka yang tidak bekerja, dan tidak mencari pekerjaan karena sudah diterima bekerja, tetapi belum mulai bekerja.
- 7. Produk Domestik Bruto (PDB) pada tingkat nasional serta Produk Domestik Regional Bruto (PDRB) pada tingkat regional (provinsi/

schooling is defined as the number of years schooling that a child of school entrance age can expect to receive if prevailing patterns of age-specific enrolment rates were to stay the samethroughout the child's life.

- c. *Decent living standard measured with the real consumption mean indicator is which have been accomodated. As note, UNDP use the Adjusted real GDP per capita.*
- 4. *Labor force or economically active are persons of 15 years and over, who in the previous week were working, temporarily absent from work but having jobs, and unemployment.*
- 5. *Categorized as open unemployed consists of:*
 - a. *They are not working and looking for work.*
 - b. *Those who do not work and effort to prepare.*
 - c. *They are not working and not looking for work, because it was not possible to get a job.*
 - d. *They are not working, and not looking for work because they were hired, but have not started working.*
- 7. *The basic measure of the output arising from economic activity is known as Gross Domestic Product (GDP) at the national level and Gross*

kabupaten/kota) menggambarkan kemampuan suatu wilayah untuk menciptakan output (nilai tambah) pada suatu waktu tertentu.

Regional Domestic Product (GRDP) at the regional level (provinces/regency/municipality.

<https://lomboktimurkab.bps.go.id>

ULASAN

DESCRIPTION

Penduduk Kabupaten Lombok Timur tahun 2019 berjumlah 1.200.612 Jiwa. Lombok Timur menempati urutan pertama dari 10 kabupaten/kota di Provinsi Nusa Tenggara Barat dalam hal jumlah penduduk terbanyak. Jumlah tersebut merupakan 23,68 persen dari total jumlah penduduk di Nusa Tenggara Barat.

The population of Lombok Timur Regency in 2019 is 1,200,612 people. Lombok Timur ranks first out of 10 regency/municipality in Nusa Tenggara Barat Province in terms of the largest population. This amount represents 23.68 percent of the total population in Nusa Tenggara Barat Province.

Pertumbuhan ekonomi di Kabupaten Lombok Timur pada tahun 2019 lebih tinggi dari pertumbuhan ekonomi pada tahun 2018. Pada tahun 2018 pertumbuhan ekonomi Kabupaten Lombok Timur yaitu sebesar 3,36 persen kemudian meningkat menjadi 4,68 persen pada tahun 2019. Pertumbuhan ekonomi ini lebih tinggi dari pertumbuhan ekonomi Provinsi Nusa Tenggara Barat yang berada di angka 4,01 persen.

Economic growth in Lombok Timur Regency in 2019 is higher than 2018. In 2018 Lombok Timur Regency economic growth was about 3.36 percent then increased to 4.68 percent in 2019. Lombok Timur's economic growth is higher than Nusa Tenggara Barat's economic growth that amounted to 4.01 percent.

Dengan jumlah penduduk yang cukup banyak, permasalahan kemiskinan juga menjadi beban yang cukup berat. Dengan persentase penduduk miskin sekitar 16,12 persen, Lombok Timur berada pada peringkat kedua persentase penduduk miskin terbesar di Provinsi Nusa Tenggara Barat.

With a population that is quite a lot, the problem of poverty has also become a heavy burden. With the percentage of poor population around 16.12 percent, Lombok Timur is ranked second for largest percentage of the poor population in Nusa Tenggara Barat Province.

Indeks Pembangunan manusia (IPM) Kabupaten Lombok Timur selama 5 tahun terakhir terus mengalami kenaikan. Pada tahun 2019, IPM Kabupaten Lombok Timur sebesar 66,23. Namun, IPM Kabupaten Lombok

Lombok Timur Regency's Human Development Index (HDI) for the past 5 years has continued to increase. In 2019, the Lombok Timur Regency's HDI was about 66.23. However, Lombok Timur Regency's HDI is still below the provincial

ULASAN

Timur masih berada di bawah rata-rata provinsi yang mencapai angka 68,16 dan berada pada peringkat dua terbawah.

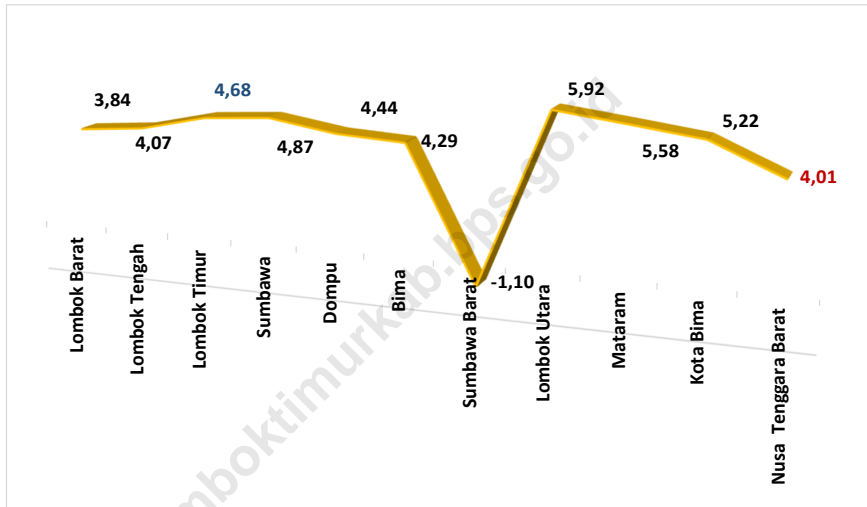
DESCRIPTION

average which reaches 68.16 and is ranked second lowest.

<https://lomboktimurkab.bps.go.id>

Gambar 13.1
Figures

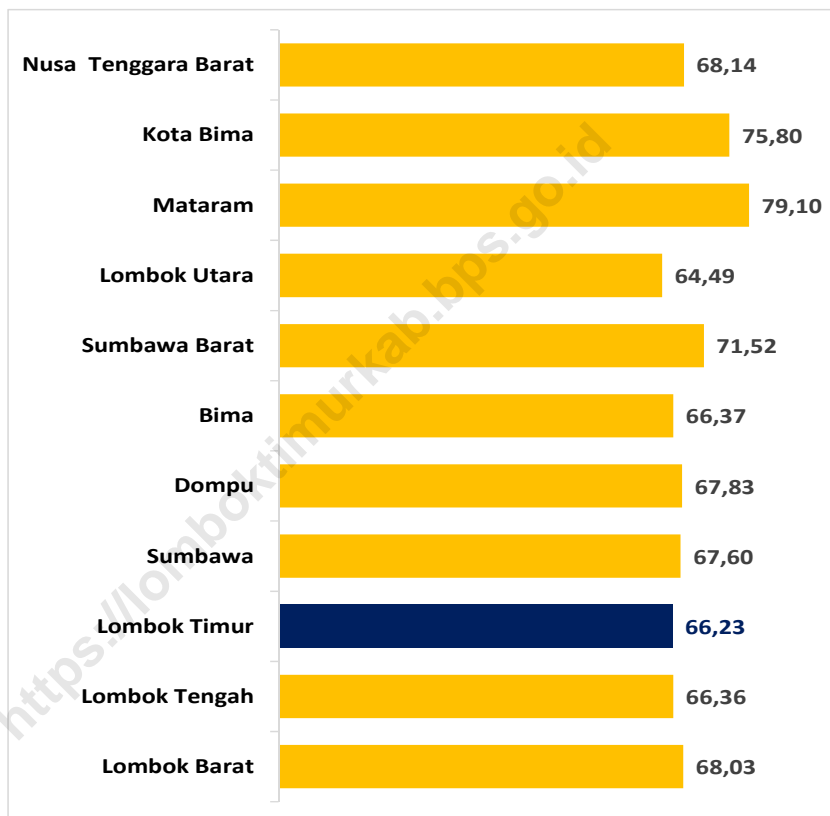
Laju Pertumbuhan Produk Domestik Regional Bruto Atas Dasar Harga Konstan 2010 Menurut Kabupaten/Kota di Provinsi Nusa Tenggara Barat (persen), 2019
Growth Rate of Gross Regional Domestic Product at 2010 Constant Market Prices by Regency/Municipality in Nusa Tenggara Barat Province (percent), 2019



Sumber/Source : BPS, berbagai sensus, survei dan sumber lain/BPS-Statistics Indonesia, various census, survey, and other sources

Gambar 13.2
Figures

**Indeks Pembangunan Manusia Menurut Kabupaten/
Kota di Provinsi Nusa Tenggara Barat, 2019**
*Human Development Index by Regency/Municipality in
Nusa Tenggara Barat Province, 2019*



Sumber/Source : BPS, berbagai sensus, survei dan sumber lain/BPS-Statistics Indonesia, various census, survey, and other sources

Tabel
Table 13.1

**Jumlah Penduduk Menurut Kabupaten/Kota di Provinsi
Nusa Tenggara Barat , 2015–2019**
*Population by Regency/Municipality in Nusa Tenggara Barat
Province, 2015–2019*

Kabupaten/Kota Regency/Municipality	2015	2016	2017	2018	2019
(1)	(2)	(3)	(4)	(5)	(6)
1. Lombok Barat	654 892	665 132	675 222	685 161	694 985
2. Lombok Tengah	912 879	922 088	930 797	939 409	947 488
3. Lombok Timur	1 164 018	1 173 781	1 183 204	1 192 110	1 200 612
4. Sumbawa	441 102	445 503	449 680	453 797	457 671
5. Dompu	238 386	241 888	245 387	248 879	252 288
6. Bima	468 682	473 890	478 967	483 901	488 577
7. Sumbawa Barat	133 391	137 072	140 890	144 707	148 606
8. Lombok Utara	212 265	214 393	216 515	218 533	220 412
9. Mataram	450 226	459 314	468 509	477 476	486 715
10. Kota Bima	159 736	163 101	166 407	169 714	173 031
Nusa Tenggara Barat	4 835 577	4 896 162	4 955 578	5 013 687	5 070 385

Catatan/Note: ...

Sumber/Source: Data dari Hasil Proyeksi Penduduk Indonesia 2015-2035 (Pertengahan tahun/Juni)/Data from the result of Indonesia Population Projection 2015-2035 (mid year/June)

Tabel
Table 13.2

Laju Pertumbuhan Produk Domestik Regional Bruto Atas Dasar Harga Konstan 2010 Menurut Kabupaten/Kota di Provinsi Nusa Tenggara Barat (persen), 2015–2019
Growth Rate of Gross Regional Domestic Product at 2010 Constant Market Prices by Regency/Municipality in Nusa Tenggara Barat Province (percent), 2015–2019

Kabupaten/Kota Regency/Municipality	2015	2016	2017	2018	2019
(1)	(2)	(3)	(4)	(5)	(6)
1. Lombok Barat	6,39	5,70	6,54	0,57	3,84
2. Lombok Tengah	5,60	5,65	6,43	3,16	4,07
3. Lombok Timur	5,93	5,23	6,25	3,36	4,68
4. Sumbawa	6,42	5,42	6,86	4,18	4,87
5. Dompu	6,15	5,19	6,75	4,48	4,44
6. Bima	6,36	5,30	6,27	4,06	4,29
7. Sumbawa Barat	107,07	7,02	-19,41	-34,06	-1,10
8. Lombok Utara	4,87	5,22	6,14	-0,86	5,92
9. Mataram	7,96	8,01	8,07	4,98	5,58
10. Kota Bima	5,75	5,79	6,65	4,74	5,22
Nusa Tenggara Barat	21,76	5,81	0,09	-4,46	4,01

Catatan/Note: Pertumbuhan tersebut merupakan data dengan tambang biji logam

Sumber/Source: BPS, berbagai sensus, survei dan sumber lain/BPS-Statistics Indonesia, various census, survey, and other sources

Tabel
Table 13.3

**Jumlah Penduduk Miskin Menurut Kabupaten/Kota di
Provinsi Nusa Tenggara Barat, 2015–2019**
**Number of Poor Population by Regency/Municipality in Nusa
Tenggara Barat Province, 2015–2019**

Kabupaten/Kota Regency/Municipality	2015	2016	2017	2018	2019
(1)	(2)	(3)	(4)	(5)	(6)
1. Lombok Barat	113 300	110 850	110 692	103 770	105 043
2. Lombok Tengah	147 940	145 370	142 142	130 002	128 822
3. Lombok Timur	222 190	216 180	215 812	196 866	193 559
4. Sumbawa	73 570	71 660	68 690	63 765	63 492
5. Dompu	35 940	34 310	32 846	30 742	30 807
6. Bima	73 710	72 360	72 137	71 649	71 952
7. Sumbawa Barat	22 500	22 470	22 332	20 363	20 450
8. Lombok Utara	72 280	71 020	69 240	62 864	63 841
9. Mataram	46 760	44 810	44 529	42 598	43 190
10. Kota Bima	15 700	15 420	15 356	14 838	14 804
Nusa Tenggara Barat	823 890	804 450	793 776	737 457	735 960

Catatan/Note: ...

Sumber/Source: BPS, Survei Sosial Ekonomi Nasional (Susenas) Maret/BPS-Statistics Indonesia, National Socioeconomic Survey March

Tabel
Table 13.4**Indeks Pembangunan Manusia Menurut Kabupaten/Kota
di Provinsi Nusa Tenggara Barat, 2015–2019**
*Human Development Index by Regency/Municipality in Nusa
Tenggara Barat Province, 2015–2019*

Kabupaten/Kota Regency/Municipality	2015	2016	2017	2018	2019
(1)	(2)	(3)	(4)	(5)	(6)
1. Lombok Barat	64,62	65,55	66,37	67,18	68,03
2. Lombok Tengah	62,74	63,22	64,36	65,36	66,36
3. Lombok Timur	62,83	63,70	64,37	65,35	66,23
4. Sumbawa	63,91	64,89	65,84	66,77	67,60
5. Dompu	64,56	65,48	66,33	66,97	67,83
6. Bima	63,48	64,15	65,01	65,62	66,37
7. Sumbawa Barat	68,38	69,26	70,08	70,71	71,52
8. Lombok Utara	61,15	62,24	63,04	63,83	64,49
9. Mataram	76,37	77,20	77,84	78,43	79,10
10. Kota Bima	72,99	73,67	74,36	75,04	75,80
Nusa Tenggara Barat	65,19	65,81	66,58	67,30	68,14

Catatan/Note: ...

Sumber/Source: BPS, berbagai sensus, survei dan sumber lain/BPS-Statistics Indonesia, various census, survey, and other source



Sensus
Penduduk
2020

#MencatatIndonesia

DATA

MENCERDASKAN BANGSA

Enlighten The Nation



**BADAN PUSAT STATISTIK
KABUPATEN LOMBOK TIMUR
BPS-STATISTICS OF LOMBOK TIMUR REGENCY**

Jl. TGH. Zainuddin Abdul Majid 70, Selong 83612
Telp.: (0376)22162, E-mail: bps5203@bps.go.id
Homepage: <http://lomboktimurkab.bps.go.id>

