

Kabupaten

WAY KANAN

Dalam Angka

Regency in Figures

2018



**BADAN PUSAT STATISJIK
KABUPATEN WAY KANAN**

BPS-Statistics of Way Kanan Regency

Kabupaten **WAY KANAN** Dalam Angka *Regency in Figures* **2018**



**BADAN PUSAT STATISTIK
KABUPATEN WAY KANAN**
BPS-Statistics of Way Kanan Regency

KABUPATEN WAY KANAN DALAM ANGKA

Way Kanan Regency in Figures

2018

ISSN: 1907-4700

No. Publikasi/Publication Number: 18070.1803

Katalog/Catalog: 1102001.1807

Ukuran Buku/Book Size: 14,8 cm x 21 cm

Jumlah Halaman/Number of Pages: xxx + 260 halaman /pages

Naskah/Manuscript:

BPS Kabupaten Way Kanan / *BPS-Statistics of Way Kanan Regency*

Naskah Penyunting Gambar/Image Editing Script:

BPS Kabupaten Way Kanan/*BPS-Statistics of Way Kanan Regency*

Gambar Kover oleh/Cover Designed by:

BPS Kabupaten Way Kanan/*BPS-Statistics of Way Kanan Regency*

Ilustrasi Kover/Cover Illustration:

Tugu Riyacudu, Simpang Lima, Blambangan Umpu, Kabupaten Way Kanan/
Riyacudu Monument, Simpang Lima, Blambangan Umpu, Way Kanan Regency

Diterbitkan oleh/Published by:

©BPS Kabupaten Way Kanan/©*BPS-Statistics of Way Kanan Regency*

Dicetak oleh/Printed by:

Percetakan Kartika Lampung/*Kartika Lampung Printing*

Dilarang mengumumkan, mendistribusikan, mengomunikasikan, dan/atau menggandakan sebagian atau seluruh isi buku ini untuk tujuan komersial tanpa izin tertulis dari Badan Pusat Statistik.

Prohibited to announce, distribute, communicate, and/or copy part or all of this book for commercial purpose without permission from bps-statistics Indonesia.

TIM PENYUSUN
DRAFTING TEAM

Kabupaten Way Kanan Dalam Angka 2018
Way Kanan Regency in Figures 2018

Pengarah/Director:

Gunawan Catur Prasetyo, S.ST., M.Si

Penanggung jawab Umum/Person in Charge:

Gunawan Catur Prasetyo, S.ST., M.Si.

Editor/Editor:

Sita Desma Sari, S.E.

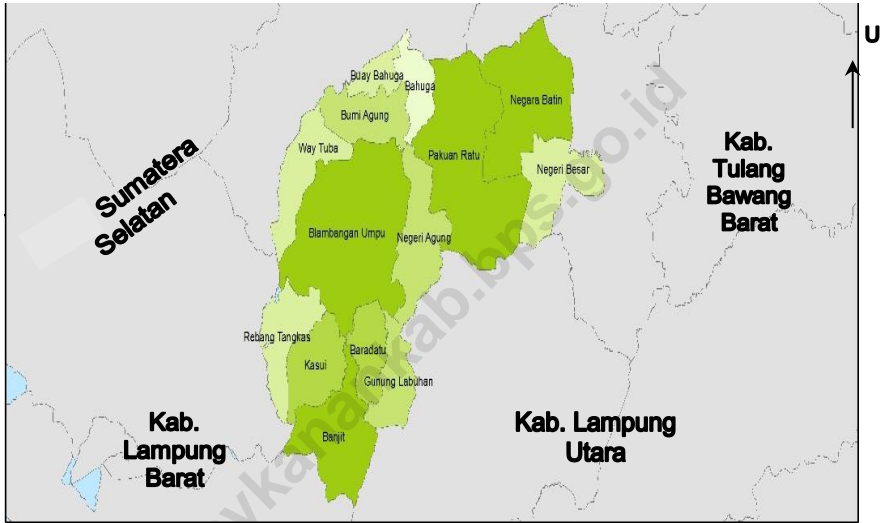
Penulis/Writer:

Mukhlis, S.ST.

Desain dan Layout/Design and Layout:

Mukhlis, S.ST.

PETA WILAYAH KABUPATEN WAY KANAN
MAP OF WAY KANAN REGENCY



KEPALA BPS KABUPATEN WAY KANAN
CHIEF STATISTICIAN OF WAY KANAN REGENCY



Gunawan Catur Prasetyo, S.ST., M.Si.



KATA PENGANTAR

Publikasi Kabupaten Way Kanan Dalam Angka 2018 ini merupakan publikasi Kabupaten Dalam Angka ke-19 yang disusun oleh Badan Pusat Statistik (BPS). Publikasi ini memuat data statistik Kabupaten Way Kanan dari berbagai sektor, seperti: pemerintahan, kependudukan, sosial, pertanian, kesehatan, pendidikan, ketenagakerjaan dan lain sebagainya. Data tersebut dikumpulkan dari berbagai instansi pemerintah maupun lembaga swasta di Kabupaten Way Kanan.

Ucapan terima kasih yang sebesar-besarnya kami sampaikan kepada semua pihak yang telah banyak membantu dalam upaya pelaksanaan dan penerbitan, sehingga publikasi ini dapat diselesaikan dengan baik

Usul dan saran dari semua pihak demi perbaikan publikasi ini, senantiasa kami harapkan. Semoga publikasi Way Kanan Dalam Angka 2018 dapat berguna dan bermanfaat.

Blambangan Umpu, Agustus 2018
Kepala Badan Pusat Statistik
Kabupaten Way Kanan

Gunawan Catur Prasetyo, S.ST., M.Si.



PREFACE

Way Kanan Regency in Figures 2018 is the 19th edition of Regency in figures publication that has been compiled and published by BPS-Statistics of Way Kanan Regency. This book provides statistical data that relate to various sectors such as : government, population, social affair, agriculture, health, education, labour force etc. The data is collected from many government institutions and private organizations in Way Kanan Regency.

I would like to express our sincere gratitude to all part who has been very helpful in attempting to publish this book, so that this publication can be published in time.

Comments and suggestions for the improvement of future edition will be very pleased and appreciated. It is our hope that Way Kanan In Figures 2018 will be useful and beneficial to the users.

Blambangan Umpu, August 2018

Chief of BPS-Statistics of

Way Kanan Regency

Gunawan Catur Prasetyo, S.ST., M.Si.

DAFTAR ISI/LIST OF CONTENTS

Peta Wilayah Kabupaten Way Kanan/ <i>Map of Way Kanan Regency</i>	iv
Kepala BPS Kabupaten Way Kanan/ <i>Chief Statistician of Way Kanan Regency</i>	v
Kata Pengantar	vii
<i>Preface</i>	viii
Daftar Isi/ <i>Contents</i>	ix
Daftar Tabel/ <i>List of Tables</i>	xi
Daftar Gambar/ <i>List of Figures</i>	xxviii
Penjelasan Umum/ <i>Explanatory Notes</i>	xxix
1 Geografi dan Iklim	1
<i>Geography and Climate</i>	
1.1 Geografi/ <i>Geography</i>	7
1.2 Iklim/ <i>Climate</i>	12
2 Pemerintahan	13
<i>Government</i>	
2.1 Wilayah Administratif/ <i>Administrative Area</i>	17
2.2 Dewan Perwakilan Rakyat Daerah	19
<i>The Regional House of Representative</i>	
2.3 Pegawai Negeri Sipil/ <i>Civil Servant</i>	24
2.4 Registrasi/ <i>Registration</i>	29
3 Kependudukan dan Ketenagakerjaan.....	31
<i>Population and Employment</i>	
3.1 Kependudukan/ <i>Population</i>	41
3.2 Ketenagakerjaan/ <i>Employment</i>	46
4 Sosial	55
<i>Social</i>	
4.1 Pendidikan/ <i>Education</i>	67
4.2 Kesehatan/ <i>Health</i>	124
4.3 Agama/ <i>Religion</i>	135
4.4 Kemiskinan/ <i>Poverty</i>	137
4.5 Sosial Lainnya/ <i>Others</i>	138
5 Pertanian	141
<i>Agriculture</i>	
5.1 Tanaman Pangan/ <i>Food Crops</i>	151

5.2	Hortikultura/ <i>Horticulture</i>	159
5.3	Perkebunan/ <i>Plantation</i>	162
5.4	Peternakan/ <i>Livestock</i>	173
5.5	Perikanan/ <i>Fishery</i>	181
5.6	Kehutanan/ <i>Forestry</i>	185
6	Industri, Pertambangan, Energi, dan Konstruksi.....	187
	<i>Indusrt, Mining, Energy, and Construction</i>	
6.1	Industri/ <i>Industry</i>	191
6.2	Energi/ <i>Energy</i>	193
7	Perdagangan	197
	<i>Trade</i>	
8	Hotel dan Pariwisata	207
	<i>Hotel and Tourism</i>	
9	Transportasi dan Komunikasi.....	213
	<i>Transportation and Communication</i>	
10	Keuangan Daerah dan Harga	223
	<i>Local Finance and Price</i>	
11	Pengeluaran Penduduk dan Konsumsi Makanan.....	231
	<i>Population Expenditure and Food Consumption</i>	
12	Pendapatan Regional	237
	<i>Regional Income</i>	
13	Perbandingan Antar Kabupaten/Kota.....	253
	<i>Regency/Municipal Comparison</i>	

DAFTAR TABEL/LIST OF TABLES

1	GEOGRAFI DAN IKLIM	1
	GEOGRAPHY AND CLIMATE	
1.1	Geografi/Geography	
1.1.1	Letak Geografis Daerah Kabupaten Way Kanan, 2017/ <i>Geography of Way Kanan Regency, 2017</i>	7
1.1.2	Nama-nama Gunung dan Tinggi dari Permukaan Laut di Kabupaten Way Kanan, 2017/ <i>List and height of Mountains Above Sea Level in Way Kanan Regency, 2017</i>	8
1.1.3	Nama-Nama Sungai dan Panjang Sungai di Kabupaten Way Kanan, 2017/ <i>List and Lengths of Rivers in Way Kanan Regency, 2017</i>	9
1.1.4	Luas Wilayah Menurut Kecamatan di Kabupaten Way Kanan, 2017/ <i>Area by District in Way Kanan Regency, 2017</i>	10
1.1.5	Jarak dari Ibukota Kabupaten ke Ibukota Kecamatan di Kabupaten Way Kanan, 2017/ <i>Area by District in Way Kanan Regency, 2017</i>	11
1.2	Iklim/Climate	
1.2.1	Tinggi Wilayah di Atas Permukaan Laut (DPL) Kecamatan di Kabupaten Way Kanan, 2017/ <i>Height Area Above Sea Level by District in Way Kanan Regency, 2017</i>	12
2	PEMERINTAHAN	13
	GOVERNMENT	
2.1	Wilayah Administratif/Administrative Area	
2.1.1	Banyaknya Kampung, Kelurahan, Lingkungan/Dusun/Rukun Warga/Rukun Kampung, dan Rukun Tetangga Menurut Kecamatan di Kabupaten Way Kanan, 2017/ <i>Number of Village, Definitive Village, Environment/Dusun/RW/RK, and RT by District in Way Kanan Regency, 2017</i>	17
2.1.2	Penerimaan Dana Desa per Kecamatan di Kabupaten Way Kanan, 2017/ <i>Village Fund Allocation by District in Way Kanan Regency, 2017</i>	18
2.2	Dewan Perwakilan Daerah/ The Regional House of Representation	
2.2.1	Banyaknya Anggota DPRD Menurut Partai Politik dan Jenis Kelamin di Kabupaten Way Kanan, 2017/ <i>Number of Regional Parliament by Politic Parties and Sex in Way Kanan Regency, 2017</i>	19

2.2.2	Banyaknya Produk Hukum Menurut Jenisnya di Kabupaten Way Kanan, 2016-2017/ <i>Number of Legal Product by Type in Way Kanan Regency, 2016-2017</i>	20
2.2.3	Banyaknya Anggota DPRD Menurut Fraksi dan Jenis Kelamin di Kabupaten Way Kanan, 2017/ <i>Number of Regional Parliament by Fractions and Sex in Way Kanan Regency, 2017</i>	21
2.2.4	Banyaknya Anggota DPRD Pendidikan Tertinggi dan Jenis Kelamin di Kabupaten Way Kanan, 2017/ <i>Number of Regional Parliament by Education Attained and Sex in Way Kanan Regency, 2017</i>	22
2.2.5	Banyaknya Anggota DPRD Menurut Kelompok Umur dan Jenis Kelamin di Kabupaten Way Kanan, 2017/ <i>Number of Regional Parliament by Age Group and Sex in Way Kanan Regency, 2017</i>	23
2.3	Pegawai Negeri Sipil/ <i>Civil Servants</i>	
2.3.1	Banyaknya Pegawai Negeri Sipil (PNS) Menurut Dinas/ Instansi Pemerintah dan Golongan di Kabupaten Way Kanan, 2017/ <i>Number of Civil Servant by Institutions and Level in Way Kanan Regency, 2017</i>	24
2.3.2	Banyaknya PNS Menurut Tingkat Pendidikan yang Ditamatkan dan Jenis Kelamin di Kabupaten Way Kanan, 2017/ <i>Number of Civil Servant by Education Attained and Sex in Way Kanan Regency, 2017</i>	27
2.3.3	Banyaknya PNS Menurut Eselon dan Jenis Kelamin di Kabupaten Way Kanan, 2017/ <i>Number of Civil Servant by Echelons and Sex in Way Kanan Regency, 2017</i>	28
2.4	Registrasi/Registration	
2.4.1	Banyaknya Akte Kelahiran yang Dikeluarkan Menurut Kecamatan di Kabupaten Way Kanan, 2013-2017/ <i>Number of Birth Certificate by District in Way Kanan Regency 2013-2017</i>	29
2.4.2	Banyaknya Kartu Keluarga yang Dikeluarkan Menurut Kecamatan di Kabupaten Way Kanan, 2014-2017/ <i>Number of Family Certificate by District in Way Kanan Regency 2014-2017</i>	30
3	KEPENDUDUKAN DAN KETENAGAKERJAAN	31
	POPULATION AND EMPLOYMENT	
3.1	Kependudukan/Population	
3.1.1	Jumlah Penduduk dan Laju Pertumbuhan Penduduk Menurut Kecamatan di Kabupaten Way Kanan 2011, 2015, dan 2016/ <i>Population and Population Growth Rate by District in Way Kanan Regency, 2011, 2015, and 2016</i>	41

3.1.2	Luas Wilayah dan Jumlah Penduduk Menurut Kecamatan di Kabupaten Way Kanan, 2017/ <i>Area and Number of Population by District in Way Kanan Regency 2017</i>	42
3.1.3	Banyaknya Penduduk Menurut Kecamatan dan Jenis Kelamin di Kabupaten Way Kanan, 2017/ <i>Number of Population by District and Sex in Way Kanan Regency, 2017</i>	43
3.1.4	Jumlah dan Persentase Penduduk Menurut Kelompok Umur dan Jenis Kelamin di Kabupaten Way Kanan, 2017/ <i>Number and Percentage of Population by Age Group and Sex in Way Kanan Regency, 2017</i>	44
3.1.5	Banyaknya Penduduk, Rumah Tangga dan Rata-Rata Penduduk per Rumah Tangga di Kabupaten Way Kanan, 2017/ <i>Number of Population, Household and Average of Population per Household in Way Kanan Regency, 2017</i>	45
3.2	Ketenagakerjaan/Employment	
3.2.1	Jumlah Penduduk Berumur 15 Tahun Keatas Menurut Jenis Kegiatan Selama Seminggu yang Lalu dan Jenis Kelamin di Kabupaten Way Kanan, 2017/ <i>Population Aged 15 Years and Over by Type of Activity During The Previous Week and Sex in Way Kanan Regency, 2017</i>	46
3.2.2	Jumlah Penduduk Berumur 15 Tahun Keatas Menurut Pendidikan Tertinggi yang Ditamatkan dan Jenis Kegiatan Selama Seminggu yang Lalu di Kabupaten Way Kanan, 2017/ <i>Population Aged 15 Years and Over by Educational Attainment and Type of Activity During The Previous Week in Way Kanan Regency, 2017</i>	47
3.2.3	Jumlah Penduduk Berumur 15 Tahun Keatas yang Bekerja Selama Seminggu yang Lalu Menurut Kelompok Umur dan Jenis Kelamin di Kabupaten Way Kanan, 2017/ <i>Population Aged 15 Years and Over Who Worked During the Previous Week by Age Group and Sex in Way Kanan Regency, 2017</i>	48
3.2.4	Jumlah Penduduk Berumur 15 Tahun Keatas yang Bekerja Selama Seminggu yang Lalu Menurut Lapangan Pekerjaan Utama dan Jenis Kelamin di Kabupaten Way Kanan, 2017/ <i>Population Aged 15 Years and Over Who Worked During the Previous Week by Main Industry and Sex in Way Kanan Regency, 2017</i>	49
3.2.5	Jumlah Penduduk Berumur 15 Tahun Keatas yang Bekerja Selama Seminggu yang Lalu Menurut Jumlah Jam Kerja Seluruhnya dan Jenis Kelamin di Kabupaten Way Kanan, 2017/ <i>Population Aged 15 Years and Over Who Worked During the Previous Week by Total Working Hours and Sex in Way Kanan Regency, 2017</i>	50

3.2.6	Jumlah Penduduk Berumur 15 Tahun Keatas yang Bekerja Selama Seminggu yang Lalu Menurut Jumlah Jam Kerja Pada Pekerjaan Utama dan Jenis Kelamin di Kabupaten Way Kanan, 2017/ <i>Population Aged 15 Years and Over Who Worked During the Previous Week by Number of Working Hours on Main Industry and Sex in Way Kanan Regency, 2017</i>	51
3.2.7	Jumlah Penduduk Berumur 15 Tahun Keatas yang Bekerja Selama Seminggu yang Lalu Menurut Status Pekerjaan Utama dan Jenis Kelamin di Kabupaten Way Kanan, 2017/ <i>Population Aged 15 Years and Over Who Worked During the Previous Week by Main Employment Status and Sex in Way Kanan Regency, 2017</i>	52
3.2.8	Jumlah Pencari Kerja Menurut Tingkat Pendidikan di Kabupaten Way Kanan, 2013-2017/ <i>Number of Job Seekers and Employee Who Got a Job by Level of Education in Way Kanan Regency, 2013-2017</i>	53
3.2.9	Banyaknya Kartu Kuning yang Dikeluarkan Menurut Kecamatan di Kabupaten Way Kanan, 2014-2017/ <i>Number of Yellow Card by District in Way Kanan Regency, 2014-2017</i>	54
4	SOSIAL	55
	SOCIAL	
4.1	Pendidikan/Education	
4.1.1	Jumlah Sekolah, Guru Dan Siswa Menurut Status dan Tingkat Sekolah di Kabupaten Way Kanan, 2017/ <i>Number of School, Building, Classroom, Teachers and Pupils by Status and School Level in Way Kanan Regency, 2017</i>	67
4.1.2	Jumlah Siswa dan Guru di Kabupaten Way Kanan, 2017/ <i>Number of Pupil and Teacher in Way Kanan Regency, 2017</i>	68
4.1.3	Jumlah Sekolah, Gedung, Ruang Kelas dan Siswa Sekolah Dasar (SD) per Kecamatan di Kabupaten Way Kanan, 2017/ <i>Number Schools, Building, Classrooms and Pupils of Elementary School by District and Sex in Way Kanan Regency, 2017</i>	69
4.1.4	Jumlah Guru Sekolah Dasar (SD) Menurut Pendidikan per Kecamatan di Kabupaten Way Kanan, 2017/ <i>Number of Teachers at Elementary School by Education per District in Way Kanan Regency, 2017</i>	70
4.1.5	Jumlah Siswa Sekolah Dasar (SD) Menurut Kelas dan Kecamatan di Kabupaten Way Kanan, 2017/ <i>Number of Pupils at The Elementary School by Class Grades and District in Way Kanan Regency, 2017</i>	71
4.1.6	Banyaknya Sekolah, Siswa, Guru, dan Rasio Siswa-Guru Sekolah Dasar (SD) Menurut Kecamatan di Kabupaten Way Kanan, 2017/ <i>Number of Schools,</i>	

	<i>Pupils, Teachers, and Pupil-Teacher Ratio of Elementary School in Way Kanan Regency, 2017</i>	72
4.1.7	Jumlah Sekolah Menengah Pertama (SMP) Menurut Kecamatan dan Status Sekolah di Kabupaten Way Kanan, 2017/ <i>Number of Junior High School by District and Status of School in Way Kanan Regency, 2017</i>	73
4.1.8	Jumlah Pelajar SMP Menurut Status, Jenis Kelamin dan Kecamatan di Kabupaten Way Kanan, 2017/ <i>Number of Pupils at the Junior High School by Status, Sex and District in Way Kanan Regency, 2017</i>	74
4.1.9	Jumlah Pelajar SMP Negeri Dirinci Menurut Kelas, Jenis Kelamin dan Kecamatan di Kabupaten Way Kanan, 2017/ <i>Number of Pupils at the State Junior High School by Class Grades Sex and District in Way Kanan Regency, 2017</i>	75
4.1.10	Jumlah Pelajar SMP Swasta Dirinci Menurut Kelas, Jenis Kelamin dan Kecamatan di Kabupaten Way Kanan, 2017/ <i>Number of Pupils at the Private Junior High School by Class Grades, Sex and District in Way Kanan Regency, 2017</i>	76
4.1.11	Jumlah Guru Tetap SMP Menurut Status, Jenis Kelamin dan Kecamatan di Kabupaten Way Kanan, 2017/ <i>Number of Pupils at The Private Junior High School by Class Grades, Sex and District in Way Kanan Regency, 2017</i>	77
4.1.12	Banyaknya Sekolah, Siswa, Guru, dan Rasio Siswa-Guru Sekolah Menengah Pertama (SMP) Menurut Kecamatan di Kabupaten Way Kanan, 2017/ <i>Number of Schools, Pupils, Teachers, and Pupil-Teacher Ratio of Junior High School in Way Kanan Regency, 2017</i>	78
4.1.13	Banyaknya Sekolah, Siswa, Guru, dan Rasio Siswa-Guru Sekolah Menengah Pertama (SMP) Negeri Menurut Kecamatan di Kabupaten Way Kanan, 2017/ <i>Number of Schools, Pupils, Teachers, and Pupil-Teacher Ratio of State Junior High School in Way Kanan Regency, 2017</i>	79
4.1.14	Banyaknya Sekolah, Siswa, Guru, dan Rasio Siswa-Guru Sekolah Menengah Pertama (SMP) Swasta Menurut Kecamatan di Kabupaten Way Kanan, 2017/ <i>Number of Schools, Pupils, Teachers, and Pupil-Teacher Ratio of Private Junior High School in Way Kanan Regency, 2017</i>	80
4.1.15	Jumlah Sekolah Menengah Atas (SMA) Menurut Status Sekolah dan Kecamatan di Kabupaten Way Kanan, 2016/ <i>Number of Senior High School by Status and District in Way Kanan Regency, 2016</i>	81
4.1.16	Jumlah Siswa SMA Menurut Status, Jenis Kelamin dan Kecamatan di Kabupaten Way Kanan, 2016/ <i>Number of Pupils at The Senior High School by Status, Sex and District in Way Kanan Regency, 2016</i>	82
4.1.17	Jumlah Pelajar SMA Negeri Dirinci Menurut Kelas, Jenis Kelamin dan Kecamatan di Kabupaten Way Kanan, 2016/ <i>Number of Pupils at the State</i>	

	<i>Senior High School by Class Grades, Sex and District in Way Kanan Regency, 2016</i>	83
4.1.18	Jumlah Pelajar SMA Swasta Dirinci Menurut Kelas, Jenis Kelamin dan Kecamatan di Kabupaten Way Kanan, 2016/ <i>Number of Pupils at the Private Senior High School by Class Grades, Sex and District in Way Kanan Regency, 2016</i>	84
4.1.19	Jumlah Guru Tetap SMA Menurut Status, Jenis Kelamin dan Kecamatan di Kabupaten Way Kanan, 2016/ <i>Number of Permanent Teacher at the Senior High School by Status, Sex and District in Way Kanan Regency, 2016</i>	85
4.1.20	Banyaknya Sekolah, Siswa, Guru, dan Rasio Siswa-Guru Sekolah Menengah Atas (SMA) Menurut Kecamatan di Kabupaten Way Kanan, 2016/ <i>Number of Schools, Pupils, Teachers, and Pupil-Teacher Ratio of Senior High School in Way Kanan Regency, 2016</i>	86
4.1.21	Banyaknya Sekolah, Siswa, Guru, dan Rasio Siswa-Guru Sekolah Menengah Atas (SMA) Negeri Menurut Kecamatan di Kabupaten Way Kanan, 2016/ <i>Number of Schools, Pupils, Teachers, and Pupil-Teacher Ratio of State Senior High School in Way Kanan Regency, 2016</i>	87
4.1.22	Banyaknya Sekolah, Siswa, Guru, dan Rasio Siswa-Guru Sekolah Menengah Atas (SMA) Swasta Menurut Kecamatan di Kabupaten Way Kanan, 2016/ <i>Number of Schools, Pupils, Teachers, and Pupil-Teacher Ratio of Private Senior High School in Way Kanan Regency, 2016</i>	88
4.1.23	Jumlah Sekolah Menengah Kejuruan (SMK) Menurut Status Sekolah dan Kecamatan di Kabupaten Way Kanan, 2016/ <i>Number of Specialist High School by Status and District in Way Kanan Regency, 2016</i>	89
4.1.24	Jumlah Pelajar SMK Menurut Status, Jenis Kelamin dan Kecamatan di Kabupaten Way Kanan, 2016/ <i>Number of Pupils at the Specialist High School by Status, Sex, and District in Way Kanan Regency, 2016</i>	90
4.1.25	Jumlah Pelajar SMK Negeri Dirinci Menurut Kelas, Jenis Kelamin dan Kecamatan di Kabupaten Way Kanan, 2016/ <i>Number of Pupils at the State Specialist High School by Class Grades, Sex and District in Way Kanan Regency, 2016</i>	91
4.1.26	Jumlah Pelajar SMK Swasta Dirinci Menurut Kelas, Jenis Kelamin dan Kecamatan di Kabupaten Way Kanan, 2016/ <i>Number of Pupils at the Private Specialist High School by Class Grades, Sex and District in Way Kanan Regency, 2016</i>	92
4.1.27	Jumlah Guru Tetap SMK Menurut Status, Jenis Kelamin dan Kecamatan di Kabupaten Way Kanan, 2016/ <i>Number of Permanent Teacher at the Specialist High School by Status, Sex and District in Way Kanan Regency, 2016</i>	93

4.1.28	Banyaknya Sekolah, Siswa, Guru, dan Rasio Siswa-Guru Sekolah Menengah Kejuruan (SMA) Menurut Kecamatan di Kabupaten Way Kanan, 2016/ <i>Number of Schools, Pupils, Teachers, and Pupil-Teacher Ratio of Specialist High School in Way Kanan Regency, 2016</i>	94
4.1.29	Banyaknya Sekolah, Siswa, Guru, dan Rasio Siswa-Guru Sekolah Menengah Kejuruan (SMA) Negeri Menurut Kecamatan di Kabupaten Way Kanan, 2016/ <i>Number of Schools, Pupils, Teachers, and Pupil-Teacher Ratio of State Specialist High School in Way Kanan Regency, 2016</i>	95
4.1.30	Banyaknya Sekolah, Siswa, Guru, dan Rasio Siswa-Guru Sekolah Menengah Kejuruan (SMA) Swasta Menurut Kecamatan di Kabupaten Way Kanan, 2016/ <i>Number of Schools, Pupils, Teachers, and Pupil-Teacher Ratio of Private Specialist High School in Way Kanan Regency, 2016</i>	96
4.1.31	Jumlah Madrasah, Guru dan Siswa Menurut Status dan Tingkat Madrasah di Kabupaten Way Kanan, 2017/ <i>Number of Islamic School, Teacher and Pupil by Status and School Grade in Way Kanan Regency, 2017</i>	97
4.1.32	Jumlah Guru Tetap dan Tidak Tetap di Madrasah Negeri Menurut Tingkat Pendidikan yang Ditamatkan di Kabupaten Way Kanan, 2017/ <i>Number of Non and Permanent Teacher at the State Islamic School by Level of Education in Way Kanan Regency, 2017</i>	98
4.1.33	Jumlah Guru Tetap dan Tidak Tetap di Madrasah Swasta Menurut Tingkat Pendidikan yang Ditamatkan di Kabupaten Way Kanan, 2017/ <i>Number of Non and Permanent Teacher at the Private Islamic School by Level of Education in Way Kanan Regency 2017</i>	99
4.1.34	Jumlah Siswa dan Guru Madrasah di Kabupaten Way Kanan, 2017/ <i>Ratio of Pupil to Teacher at The Islamic School in Way Kanan Regency, 2017</i>	100
4.1.35	Jumlah Madrasah Ibtidaiyah Menurut Status Madrasah per Kecamatan di Kabupaten Way Kanan, 2017/ <i>Number of Primary Islamic School by Status per District in Way Kanan Regency, 2017</i>	101
4.1.36	Jumlah Siswa Madrasah Ibtidaiyah Menurut Status Sekolah, Jenis Kelamin dan Kecamatan di Kabupaten Way Kanan, 2017/ <i>Number of Pupils of Islamic Elementary School by Status, Sex and District in Way Kanan Regency, 2017</i>	102
4.1.37	Jumlah Guru Tidak Tetap Madrasah Ibtidaiyah Menurut Status Sekolah, Jenis Kelamin dan Kecamatan di Kabupaten Way Kanan, 2017/ <i>Number of Permanent Teachers of Islamic Elementary School by Status, Sex and District in Way Kanan Regency, 2017</i>	103
4.1.38	Jumlah Guru Tidak Tetap Madrasah Ibtidaiyah Menurut Status Sekolah, Jenis Kelamin dan Kecamatan di Kabupaten Way Kanan, 2017/ <i>Number of Non Permanent Teachers of Islamic Elementary School by Status, Sex and District in Way Kanan Regency, 2017</i>	104

4.1.39	Banyaknya Sekolah, Siswa, Guru, dan Rasio Siswa-Guru Madrasah Ibtidaiyah (MI) Menurut Kecamatan di Kabupaten Way Kanan 2017/ <i>Number of Schools, Pupils, Teachers, and Pupil-Teacher Ratio of Primary Islamic School in Way Kanan Regency, 2017</i>	105
4.1.40	Banyaknya Sekolah, Siswa, Guru, dan Rasio Siswa-Guru Madrasah Ibtidaiyah (MI) Negeri Menurut Kecamatan di Kabupaten Way Kanan, 2017/ <i>Number of Schools, Pupils, Teachers, and Pupil-Teacher Ratio of State Primary Islamic School in Way Kanan Regency, 2017</i>	106
4.1.41	Banyaknya Sekolah, Siswa, Guru, dan Rasio Siswa-Guru Madrasah Ibtidaiyah (MI) Swasta Menurut Kecamatan di Kabupaten Way Kanan, 2017/ <i>Number of Schools, Pupils, Teachers, and Pupil-Teacher Ratio of Private Primary Islamic School in Way Kanan Regency, 2017</i>	107
4.1.42	Jumlah Madrasah Tsanawiyah Menurut Status Madrasah per Kecamatan di Kabupaten Way Kanan, 2017/ <i>Number of Islamic Junior High School by Status per District in Way Kanan Regency, 2017</i>	108
4.1.43	Jumlah Siswa Madrasah Tsanawiyah Menurut Status Sekolah, Jenis Kelamin dan Kecamatan di Kabupaten Way Kanan, 2017/ <i>Number of Pupils of Islamic Junior High School by Status, Sex and District in Way Kanan Regency, 2017</i>	109
4.1.44	Jumlah Guru Tetap Madrasah Tsanawiyah Menurut Status Sekolah, Jenis Kelamin dan Kecamatan di Kabupaten Way Kanan, 2017/ <i>Number of Permanent Teachers of Islamic Junior High School by Status, Sex and District in Way Kanan Regency, 2017</i>	110
4.1.45	Jumlah Guru Tidak Tetap Madrasah Tsanawiyah Menurut Status Sekolah, Jenis Kelamin dan Kecamatan di Kabupaten Way Kanan, 2017/ <i>Number of Non Permanent Teachers of Islamic Junior High School by Status, Sex and District in Way Kanan Regency, 2017</i>	111
4.1.46	Banyaknya Sekolah, Siswa, Guru, dan Rasio Siswa-Guru Madrasah Tsanawiyah (MTs) Menurut Kecamatan di Kabupaten Way Kanan, 2017/ <i>Number of Schools, Pupils, Teachers, and Pupil-Teacher Ratio of Islamic Junior High School in Way Kanan Regency, 2017</i>	112
4.1.47	Banyaknya Sekolah, Siswa, Guru, dan Rasio Siswa-Guru Madrasah Tsanawiyah (MTs) Negeri Menurut Kecamatan di Kabupaten Way Kanan, 2017/ <i>Number of Schools, Pupils, Teachers, and Pupil-Teacher Ratio of State Islamic Junior High School in Way Kanan Regency, 2017</i>	113
4.1.48	Banyaknya Sekolah, Siswa, Guru, dan Rasio Murid-Guru Madrasah Tsanawiyah (MTs) Swasta Menurut Kecamatan di Kabupaten Way Kanan, 2017/ <i>Number of Schools, Pupils, Teachers, and Pupil-Teacher Ratio of Private Islamic Junior High School in Way Kanan Regency, 2017</i>	114

4.1.49	Jumlah Madrasah Aliyah Menurut Status Madrasah per Kecamatan di Kabupaten Way Kanan, 2017/ <i>Number of Islamic Senior High School by Status per District in Way Kanan Regency, 2017</i>	115
4.1.50	Jumlah Murid Madrasah Aliyah Menurut Status Sekolah, Jenis Kelamin dan Kecamatan di Kabupaten Way Kanan, 2017/ <i>Number of Pupils of Islamic Senior High School by Status, Sex and District in Way Kanan Regency, 2017</i>	116
4.1.51	Jumlah Guru Tetap Madrasah Aliyah Menurut Status Sekolah, Jenis Kelamin dan Kecamatan di Kabupaten Way Kanan, 2017/ <i>Number of Permanent Teachers of Islamic Senior High School by Status, Sex and District in Way Kanan Regency, 2017</i>	117
4.1.52	Jumlah Guru Tidak Tetap Madrasah Aliyah Menurut Status Sekolah, Jenis Kelamin dan Kecamatan di Kabupaten Way Kanan, 2017/ <i>Number of Non Permanent Teachers of Islamic Senior High School by Status, Sex and District in Way Kanan Regency, 2017</i>	118
4.1.53	Banyaknya Sekolah, Murid, Guru, dan Rasio Murid-Guru Madrasah Aliyah (MA) Menurut Kecamatan di Kabupaten Way Kanan, 2017/ <i>Number of Schools, Pupils, Teachers, and Pupil-Teacher Ratio of Islamic Senior High School in Way Kanan Regency, 2017</i>	119
4.1.54	Banyaknya Sekolah, Murid, Guru, dan Rasio Murid-Guru Madrasah Aliyah (MA) Negeri Menurut Kecamatan di Kabupaten Way Kanan, 2017/ <i>Number of Schools, Pupils, Teachers, and Pupil-Teacher Ratio of State Islamic Senior High School in Way Kanan Regency, 2017</i>	120
4.1.55	Banyaknya Sekolah, Murid, Guru, dan Rasio Murid-Guru Madrasah Aliyah (MA) Swasta Menurut Kecamatan di Kabupaten Way Kanan, 2017/ <i>Number of Schools, Pupils, Teachers, and Pupil-Teacher Ratio of Private Islamic Senior High School in Way Kanan Regency, 2017</i>	121
4.1.56	Persentase Penduduk Usia 7–24 Tahun Menurut Jenis Kelamin, Kelompok Umur Sekolah, dan Partisipasi Sekolah di Kabupaten Way Kanan, 2017/ <i>Percentage of Population Aged 7-24 Years by Sex, Age Group, and School Participation in Way Kanan Regency, 2017</i>	122
4.1.57	Angka Partisipasi Murni (APM) dan Angka Partisipasi Kasar (APK) Menurut Jenjang Pendidikan di Kabupaten Way Kanan 2017/ <i>Net Enrolment Rate and Gross Enrolment Rate by Educational Level in Way Kanan Regency, 2017</i>	123

4.2	Kesehatan/Health	
4.2.1	Banyaknya Fasilitas Kesehatan di Kabupaten Way Kanan, 2009-2017/ <i>Number of Health Facilities in Way Kanan Regency, 2009-2017</i>	124
4.2.2	Jumlah Puskesmas, Posyandu dan Polindes Menurut Jenis dan Kecamatan di Kabupaten Way Kanan, 2017/ <i>Number of Public Health Center (PHC) ,posyandu and polindes by Type and District in Way Kanan Regency, 2017</i>	125
4.2.3	Banyaknya Tenaga Kesehatan Menurut Unit Kerja dan Sarana Pelayanan Kesehatan di Kabupaten Way Kanan, 2017/ <i>Number of Health Personal by Work Unit and Services in Way Kanan Regency, 2017</i>	126
4.2.4	Banyaknya Dokter Spesialis, Dokter Umum, dan Dokter Gigi di Sarana Pelayanan Kesehatan di Kabupaten Way Kanan, 2017/ <i>Number of Specialist Doctor, General and Dentist in Health Service Way Kanan, 2017</i>	127
4.2.5	Banyaknya Balita yang Pernah Mendapat Imunisasi Menurut Jenis Imunisasi di Kabupaten Way Kanan, 2017/ <i>Number of Baby get immune by kinds of immune in Way Kanan Regency, 2017</i>	128
4.2.6	Jumlah Kasus 10 Penyakit Terbanyak di Kabupaten Way Kanan, 2017/ <i>10 Cases of Most Disease in Way Kanan Regency, 2017</i>	130
4.2.7	Jumlah Bayi Lahir, Bayi Berat Badan Lahir Rendah (BBLR), BBLR Dirujuk dan Bergizi Buruk di Kabupaten Way Kanan, 2009-2017/ <i>Number of Born Baby, BBLR , in Way Kanan Regency, 2009-2017</i>	131
4.2.8	Jumlah Ibu Hamil, Melakukan Kunjungan K1, Melakukan Kunjungan K4, KEK, dan Mendapat Tablet Zat Besi (Fe) di Kabupaten Way Kanan, 2009-2017/ <i>Number of Pregnant Women, in Way Kanan Regency 2009-2017</i> ..	132
4.2.9	Jumlah Kasus HIV/AIDS, IMS, DBD, Diare, TB, dan Malaria di Kabupaten Way Kanan, 2017/ <i>Number of AIDS, IMS, DBD, Cases in Way Kanan Regency 2017</i>	133
4.2.10	Banyaknya Pasangan Usia Subur dan Peserta KB Aktif Menurut Kecamatan di Kabupaten Way Kanan, 2017/ <i>Number of Eligible Couple and Acceptor by District and kinds of Contraceptive in Way Kanan Regency, 2017</i>	134
4.3	Agama/Religion	
4.3.1	Banyaknya Tempat Peribadatan Menurut Kecamatan di Kabupaten Way Kanan, 2017/ <i>Number of Worship Place by District in Way Kanan Regency 2017</i>	135
4.3.2	Banyaknya Penduduk yang Melaksanakan Ibadah Haji di Kabupaten Way Kanan, 2017/ <i>Number of Hajj in Way Kanan Regency, 2017</i>	136

4.4	Kemiskinan/Poverty	
4.4.1	Garis Kemiskinan dan Penduduk Miskin di Kabupaten Way Kanan, 2012–2017/ <i>Poverty Line and Number of Poor People in Way Kanan Regency, 2012-2017</i>	137
4.5	Sosial Lainnya/Others	
4.5.1	Jumlah Penduduk Penyandang Masalah Sosial Menurut Jenis Kelamin di Kabupaten Way Kanan, 2017/ <i>Number of Population by Kinds of Woundin and Sex in Way Kanan Regency, 2017</i>	138
4.5.2	Jumlah Kegiatan Penyuluhan Sosial di Kabupaten Way Kanan, 2012-2016/ <i>Social Extension Activities in Way Kanan 2012-2016</i>	139
4.5.3	Banyaknya Keluarga Menurut Kecamatan dan Klasifikasi Keluarga di Kabupaten Way Kanan, 2016/ <i>Number of Family by Family Clasification and District in Way Kanan Regency, 2016</i>	140
5	PERTANIAN	141
	AGRICULTURE	
5.1	Tanaman Pangan/ Food Crops	
5.1.1	Luas Lahan Menurut Jenisnya dan Kecamatan di Kabupaten Way Kanan, 2017/ <i>Number of Farmer Family Head and The Area by Kinds of Land and District in Way Kanan Regency, 2017</i>	151
5.1.2	Jumlah Areal Lahan Kering (Ha) Menurut Penggunaan per Kecamatan di Kabupaten Way Kanan, 2017/ <i>Dryland Area (Hectare) by Utilization per District in Way Kanan Regency, 2017</i>	153
5.1.3	Luas Panen, Produksi, dan Produktivitas Padi (Padi Sawah dan Padi Ladang) Menurut Kecamatan di Kabupaten Way Kanan, 2016/ <i>Number of Area, Production and Productivity of Paddy (Wetland Paddy and Dryland Paddy) by District in Way Kanan Regency, 2016</i>	154
5.1.4	Luas Panen, Produksi, dan Produktivitas Jagung dan Kedelai Menurut Kecamatan di Kabupaten Way Kanan, 2016/ <i>Number of Area, Production and Productivity of Maize and Soyabean by District in Way Kanan Regency, 2016</i>	155
5.1.5	Luas Panen, Produksi, dan Produktivitas Kacang Tanah dan Kacang Hijau Menurut Kecamatan di Kabupaten Way Kanan, 2016/ <i>Number of Area, Production and Productivity of Peanuts and Green Beans by District in Way Kanan Regency, 2016</i>	156
5.1.6	Luas Panen, Produksi, dan Produktivitas Ubi Kayu dan Ubi Jalar Menurut Kecamatan di Kabupaten Way Kanan, 2016/ <i>Number of Area, Production and Productivity of Cassava and Sweet Potatoes by District in Way Kanan Regency, 2016</i>	157

5.1.7	Alokasi Pupuk Bersubsidi per Kecamatan di Kabupaten Way Kanan, 2016/ <i>Allocation of Subsidized Fertilizer by District in Way Kanan Regency, 2016</i>	158
5.2	Hortikultura/Horticulture	
5.2.1	Luas Panen, Produksi, dan Produktivitas Sayuran di Kabupaten Way Kanan, 2016/ <i>Number of Area, Production and Productivity of Vegetables in Way Kanan Regency, 2016</i>	159
5.2.2	Luas Panen, Produksi, dan Produktivitas Tanaman Buah-buahan di Kabupaten Way Kanan, 2016/ <i>Number of Area, Production and Productivity of Fruits in Way Kanan Regency, 2016</i>	160
5.2.3	Luas Panen, Produksi, dan Produktivitas Tanaman Biofarmaka di Kabupaten Way Kanan, 2016/ <i>Number of Area, Production and Productivity of Medicinal Plants in Way Kanan Regency, 2016</i>	161
5.3	Perkebunan/Plantation	
5.3.1	Luas Tanaman Perkebunan Rakyat (Ha) Menurut Kecamatan dan Jenis Tanaman di Kabupaten Way Kanan,2017/ <i>Planted Area of Smallholders Estates by District and Type of Plant in Way Kanan Regency, 2017</i>	162
5.3.2	Produksi Tanaman Perkebunan Rakyat (Ton) Menurut Kecamatan dan Jenis Tanaman di Kabupaten Way Kanan, 2017/ <i>Planted Production of Smallholders Estates by District and Type of Plant in Way Kanan Regency, 2017</i>	163
5.3.3	Luas Areal dan Produksi Tanaman Perkebunan Karet di Kabupaten Way Kanan, 2017/ <i>Area and Production of Rubber Estates in Way Kanan Regency, 2017</i>	164
5.3.4	Luas Areal dan Produksi Tanaman Perkebunan Cengkeh di Kabupaten Way Kanan, 2017/ <i>Area and Production of Clove Estates in Way Kanan Regency, 2017</i>	165
5.3.5	Luas Areal dan Produksi Tanaman Perkebunan Kelapa Hibrida di Kabupaten Way Kanan, 2017/ <i>Area and Production of Hybrid Coconut Estates in Way Kanan Regency, 2017</i>	166
5.3.6	Luas Areal dan Produksi Tanaman Perkebunan Lada di Kabupaten Way Kanan, 2017/ <i>Area and Production of Pepper Estates in Way Kanan Regency, 2017</i>	167
5.3.7	Luas Areal dan Produksi Tanaman Perkebunan Kopi di Kabupaten Way Kanan, 2017/ <i>Area and Production of Coffee Estates in Way Kanan Regency, 2017</i>	168

5.3.8	Luas Areal dan Produksi Tanaman Perkebunan Kelapa Dalam di Kabupaten Way Kanan, 2017/ <i>Area and Production of Coconut Estates in Way Kanan Regency, 2017</i>	169
5.3.9	Luas Areal dan Produksi Tanaman Perkebunan Kelapa Sawit di Kabupaten Way Kanan, 2017/ <i>Area and Production of Oil Palm Estates in Way Kanan Regency, 2017</i>	170
5.3.10	Luas Areal dan Produksi Tanaman Perkebunan Kakao di Kabupaten Way Kanan, 2017/ <i>Area and Production of Cocoa Estates in Way Kanan Regency, 2017</i>	171
5.3.11	Luas Areal dan Produksi Tanaman Perkebunan Tebu di Kabupaten Way Kanan, 2017/ <i>Area and Production of Cane Estates in Way Kanan Regency, 2017</i>	172
5.4	Peternakan/Livestock	
5.4.1	Populasi Ternak Menurut Kecamatan dan Jenis Ternak (Ekor) di Kabupaten Way Kanan, 2017/ <i>Population of Livestock by District and kind of Livestock in Way Kanan Regency, 2017</i>	173
5.4.2	Populasi Unggas Menurut Kecamatan dan Jenis Unggas (Ekor) di Kabupaten Way Kanan, 2017/ <i>Population of Several Poultry by District in Way Kanan Regency, 2017</i>	174
5.4.3	Jumlah Ternak Besar dan Ternak Kecil yang Dipotong Menurut Kecamatan dan Jenis Ternak (Ekor) di Kabupaten Way Kanan, 2017/ <i>Number of Livestock Slaughtered by Type and District in Way Kanan Regency, 2017</i> ...	175
5.4.4	Produksi Telur dan Daging per Kecamatan di Kabupaten Way Kanan, 2017/ <i>Production of Egg and Meat per District in Way Kanan Regency, 2017</i>	177
5.4.5	Pelaksanaan Inseminasi Buatan Akseptor PKB dan Jumlah Kelahiran di Kabupaten Way Kanan, 2017/ <i>Realization of Artificial Insemination of PKB Acceptor and Birth in Way Kanan Regency, 2017</i>	180
5.5	Perikanan/Fishery	
5.5.1	Jumlah Rumah Tangga Perikanan per Kecamatan di Kabupaten Way Kanan, 2017/ <i>Number of Fisher per District in Way Kanan Regency, 2017</i>	181
5.5.2	Luas Areal Pemeliharaan/Penangkapan dan Produksi Ikan Menurut Sumbernya di Kabupaten Way Kanan, 2017/ <i>Area and Production of Fish by Source in Way Kanan Regency, 2017</i>	182
5.5.3	Jumlah Perahu/Kapal Menurut Kecamatan dan Jenis Kapal) di Kabupaten Way Kanan, 2017/ <i>Number of Ship/Board by Type and District in Way Kanan Regency, 2017</i>	183

5.5.4	Jumlah Perahu/Kapal Menurut Kecamatan dan Jenis Kapal) di Kabupaten Way Kanan, 2017/ <i>Number of Ship/Board by Type and District in Way Kanan Regency, 2017</i>	184
5.6	Kehutanan/Forestry	
5.6.1	Luas Areal Hutan Dirinci Menurut Jenis Hutan per Kecamatan di Kabupaten Way Kanan, 2016/ <i>Forest Area by Type per District in Way Kanan Regency, 2016</i>	185
6	INDUSTRI, PERTAMBANGAN, ENERGI, DAN KONSTUKSI	187
	INDUSTRY, MINING, ENERGY, AND CONSTRUCTION	
6.1	Industri/Industry	
6.1.1	Jumlah Unit Usaha ,Tenaga Kerja dan Kapasitas Produksi Perusahaan Industri di Kabupaten Way Kanan, 2017/ <i>Number of Establishment, Workers and Productions of Manufacturing Industries in Way Kanan Regency, 2015</i>	191
6.2	Energi/Energy	
6.2.1	Jumlah Desa yang Sudah dan Belum Teraliri Listrik PLN Menurut Kecamatan di Kabupaten Way Kanan, 2015/ <i>Number of Villages that have Electric Distributed and not yet by District in Way Kanan Regency, 2015</i>	193
6.2.2	Banyaknya Pelanggan PAB Menurut Jenis Konsumen di Kabupaten Way Kanan, 2012-2017/ <i>Number of Water Customers by Type Customers in Way Kanan Regency, 2012-2017</i>	194
6.2.3	Banyaknya Air Bersih (M3) yang Disalurkan Menurut Jenis Konsumen di Kabupaten Way Kanan, 2012-2017/ <i>Number of Clean Water Distributed by Type in Way Kanan Regency 2013-2017</i>	195
7	PERDAGANGAN	197
	TRADE	
7.1.1	Banyaknya Pedagang Menurut Kecamatan di Kabupaten Way Kanan, 2013/ <i>Number of Trader by District in Way Kanan Regency, 2013</i>	201
7.1.2	Banyaknya Sarana Perdagangan Menurut Jenisnya di Kabupaten Way Kanan, 2011-2015/ <i>Number of Trade Tools by Type in Way Kanan Regency, 2011-2015</i>	202
7.1.3	Banyaknya Sarana Perdagangan Menurut Kecamatan dan Jenisnya di Kabupaten Way Kanan, 2017/ <i>Number of Trade Tools by District and Type in Way Kanan Regency, 2017</i>	203

7.1.4	Jumlah Koperasi Menurut Jenis Koperasi di Kabupaten Way Kanan, 2013-2017/ <i>Number of Cooperatives by Type in Way Kanan Regency, 2013-2017</i>	204
7.1.5	Jumlah Koperasi Menurut Kecamatan dan Jenis Koperasi di Kabupaten Way Kanan, 2017/ <i>Number of Cooperatives by District and Type in Way Kanan Regency, 2017</i>	205
8	HOTEL DAN PARIWISATA	207
	HOTEL AND TOURISM	
8.1.1	Jumlah Akomodasi Hotel Menurut Kecamatan di Kabupaten Way Kanan, 2015-2017/ <i>Number of Hotel Accomodations District in Way Kanan Regency, 2015-2017</i>	211
9	TRANSPORTASI DAN KOMUNIKASI	213
	TRANSPORTATION AND COMMUNICATION	
9.1.1	Panjang Jalan Menurut Pemerintah yang Berwenang di Kabupaten Way Kanan (Km), 2013-2016/ <i>The Length of Roads by Government in Way Kanan Regency, 2013-2016</i>	219
9.1.2	Panjang Jalan Menurut Jenis Permukaan di Kabupaten Way Kanan, 2013-2016/ <i>The Length of Roads by Type of Surface in Way Kanan Regency, 2013-2016</i>	220
9.1.3	Panjang Jalan Menurut Kondisi Jalan di Kabupaten Way Kanan, 2013-2016/ <i>The Length of Roads by its Condition in Way Kanan Regency, 2013-2016</i> ..	221
10	KEUANGAN DAERAH DAN HARGA	223
	LOCAL FINANCE AND PRICE	
10.1	Keuangan Daerah/ Local Finance	
10.1.1	Realisasi Penerimaan Daerah menurut Jenis Penerimaan di Kabupaten Way Kanan, 2015-2017/ <i>Realisation of Income by Type of Income in Way Kanan Regency, 2015-2017</i>	227
10.1.2	Realisasi Pengeluaran Daerah menurut Jenis Penerimaan di Kabupaten Way Kanan, 2015-2017/ <i>Realization of Expenditures by Type of Expenditure in Way Kanan Regency, 2015-2017</i>	228
10.1.3	Target dan Realisasi Pendapatan Asli Daerah Kabupaten Way Kanan Menurut Jenis Pendapatan, 2017/ <i>Target and Realization of Regional Original Income of Way Kanan Regency by Type of Income, 2017</i>	229

11	PENGELUARAN PENDUDUK DAN KONSUMSI MAKANAN	231
	POPULATION EXPENDITURE AND FOOD CONSUMPTION	
11.1.1	Persentase Penduduk Menurut Golongan Pengeluaran Per Kapita Sebulan di Kabupaten Way Kanan, 2017/ <i>Percentage of Population by Expenditure Per Capita Per Month Class in Way Kanan Regency, 2017.....</i>	235
12	PENDAPATAN REGIONAL	237
	POPULATION EXPENDITURE AND FOOD CONSUMPTION	
12.1.1	Produk Domestik Regional Bruto Menurut Lapangan Usaha Atas Dasar Harga Berlaku di Kabupaten Way Kanan, 2016-2017 (Juta Rupiah)/ <i>Gross Regional Domestic Product by Industrial Origin at Current Prices in Way Kanan Regency, 2016-2017 (Million Rupiahs).....</i>	247
12.1.2	Produk Domestik Regional Bruto Menurut Lapangan Usaha Atas Dasar Harga Konstan 2011 di Kabupaten Way Kanan, 2016-2017 (Juta Rupiah)/ <i>Gross Regional Domestic Product by Industrial Origin at 2011 Constant Prices in Way Kanan Regency, 2016-2017 (Million Rupiahs).....</i>	248
12.1.3	Distribusi Produk Domestik Regional Bruto Menurut Lapangan Usaha Atas Dasar Harga Berlaku di Kabupaten Way Kanan, 2016-2017 (Persen)/ <i>Distribution of Gross Regional Domestic Product by Industrial Origin at Current Prices in Way Kanan Regency, 2016-2017 (Percent).....</i>	249
12.1.4	Laju Pertumbuhan Produk Domestik Regional Bruto Menurut Lapangan Usaha Atas Dasar Harga Konstan 2011 di Kabupaten Way Kanan, 2016-2017 (Persen)/ <i>Growth Rate of Gross Regional Domestic Product by Industrial Origin at 2011 Constant Prices in Way Kanan Regency, 2016-2017 (Percent).....</i>	250
12.1.5	Laju Indeks Implisit Produk Domestik Regional Bruto Menurut Lapangan Usaha di Kabupaten Way Kanan, 2016-2017 (Persen)/ <i>Implicit Index Rate of Gross Regional Domestic Product by Industrial Origin in Way Kanan Regency, 2016-2017 (Percent).....</i>	251
13	PERBANDINGAN ANTAR KABUPATEN/KOTA	253
	REGENCY/MUNICIPAL COMPARISON	
13.1	Jumlah Penduduk Menurut Kabupaten/Kota di Provinsi Lampung (ribu), 2013-2017/ <i>Population by Regency/Municipality in Lampung Province (thousand), 2013-2017.....</i>	255
13.2	Indeks Pembangunan Manusia Menurut Kabupaten/Kota di Provinsi Lampung, 2015-2017/ <i>Human Development Index by Regency/Municipality in Lampung Province, 2015-2017.....</i>	256

13.3	Jumlah Penduduk Miskin Menurut Kabupaten/Kota di Provinsi Lampung (ribu), 2015-2017/ <i>Number of Poor People by Regency/Municipality in Lampung Province (thousand), 2015-2017</i>	257
13.4	Jumlah Penduduk Berumur 15 Tahun ke Atas yang termasuk Angkatan Kerja menurut Kabupaten/Kota di Provinsi Lampung, 2015-2017/ <i>Economically Active Population aged 15 years old and over by Regency/Municipality in Lampung Province, 2015-2017</i>	258
13.5	Persentase Pertumbuhan PDRB menurut Kabupaten/Kota di Provinsi Lampung, 2015-2017/ <i>GRDP Growth Percentage by Regency/Municipality in Lampung Province, 2015-2017</i>	259

<https://waykanankab.bps.go.id>

DAFTAR GAMBAR/*LIST OF FIGURES*

Gambar 1. Persentase Luas Wilayah Kabupaten Way Kanan menurut Kecamatan, 2017/
Area Percentage of Way Kanan Regency by Districts, 2017 5

<https://waykanankab.bps.go.id>

PENJELASAN UMUM/EXPLANATORY NOTES

Tanda-tanda, satuan-satuan, dan lain-lainnya yang digunakan dalam publikasi ini adalah sebagai berikut:

Symbols, measurement units, and acronyms which are used in this publication, are as follows:

1. TANDA-TANDA/SYMBOLS

Data tidak tersedia/ <i>Data not available</i>	: ...
Tidak ada atau nol / <i>Null or zero</i>	: —
Data dapat diabaikan/ <i>Data negligible</i>	: 0
Tanda decimal/ <i>Decimal point</i>	: ,
Data tidak dapat ditampilkan/ <i>Not applicable</i>	: NA
Angka perkiraan/ <i>Estimated figures</i>	: e
Angka sementara/ <i>Preliminary figures</i>	: x
Angka sangat sementara/ <i>Very preliminary figures</i>	: xx
Angka diperbaiki/ <i>Revised figures</i>	: r

2. SATUAN/UNITS

barel/ <i>barrel</i>	: 158,99 liter/ <i>litres</i> = 1/6,2898 m ³
hektar (ha)/ <i>hectare (ha)</i>	: 10 000 m ²
kilometer (km)/ <i>kilometres (km)</i>	: 1 000 meter/ <i>meters</i> (m)
knot/ <i>knot</i>	: 1,8523 km/jam (km/hour)
kuintal/ <i>quintal</i>	: 100 kg
KWh	: 1 000 Watt <i>hour</i>
MWh	: 1 000 KWh
liter (untuk beras)/ <i>litre (for rice)</i>	: 0,80 kg
ons/ <i>ounce</i>	: 28,31 gram/ <i>grams</i>
ton	: 1 000 kg

Satuan lain: buah, dus, butir, helai/lembar, kaleng, batang, pulsa, ton kilometer (ton-km), jam, menit, persen (%).


Other units: unit, pack, pieces, sheet, tin, pulse, ton-kilometres(ton-km), hour, minute, percent (%)

Perbedaan angka di belakang koma disebabkan oleh pembulatan angka.
The difference in decimal numbers is caused by rounding.

Geography and Climate

GEOGRAFI DAN IKLIM

PERSENTASE LUAS WILAYAH DAN TINGGI WILAYAH DPL KECAMATAN DI KABUPATEN WAY KANAN 2017



PENJELASAN TEKNIS

TECHNICAL NOTES

1. Secara astronomis, Kabupaten Way Kanan terletak antara 4 12' - 4 58' Lintang Selatan dan antara 104 17'-105 04' Bujur Timur.
 2. Berdasarkan posisi geografisnya, Kabupaten Way Kanan memiliki batas-batas: Utara – Provinsi Sumatera Selatan; Selatan – Kabupaten Lampung Utara; Barat – Kabupaten Lampung Barat; Timur – Kabupaten Tulang Bawang Barat.
 3. Kabupaten Way Kanan terdiri dari 14 kecamatan, yaitu:
 - Banjit
 - Baradatu
 - Gunung Labuhan
 - Kasui
 - Rebang Tangkas
 - **Blambangan Umpu**
 - Way Tuba
 - Negeri Agung
 - Bahuga
 - Buay Bahuga
 - Bumi Agung
 - Pakuan Ratu
 - Negara Batin
 - Negeri Besar
1. *Astronomically, Way Kanan Regency is located between 4 12' - 4 58' South latitude, and between 104 17'-105 04' East longitude.*
 2. *In terms of geographic position, Way Kanan Regency has boundaries as follows: North – Sumatera Selatan Province; South – Lampung Utara Regency; West – Lampung Barat Regency; East – Tulang Bawang Barat Regency.*
 3. *Way Kanan Regency has 14 districts. These include:*
 - Banjit
 - Baradatu
 - Gunung Labuhan
 - Kasui
 - Rebang Tangkas
 - **Blambangan Umpu**
 - Way Tuba
 - Negeri Agung
 - Bahuga
 - Buay Bahuga
 - Bumi Agung
 - Pakuan Ratu
 - Negara Batin
 - Negeri Besar

ULASAN

Kabupaten Way Kanan adalah salah satu dari 15 kabupaten/kota di Propinsi Lampung, yang memiliki luas wilayah seluas 3.921,63 km² atau sebesar 11,11 persen dari luas Provinsi Lampung. Ibukota Kabupaten adalah Blambangan Umpu yang menjadi salah satu kampung tua yang ada di Kabupaten Way Kanan.

Secara topografi, Kabupaten Way Kanan dapat dibagi menjadi 2 (dua) unit topografis, yaitu: daerah topografis berbukit sampai bergunung dan daerah River Basin.

Daerah Kabupaten Way Kanan memiliki iklim tropis dengan 2 (dua) musim yang selalu berganti sepanjang tahun, yaitu musim penghujan dan musim kemarau. Temperatur rata-rata di daerah ini pada 30° C.

Kabupaten Way Kanan memiliki potensi yang tinggi untuk pengembangan di sektor pertanian. Sebagian besar sungai-sungainya mengalir dari arah barat yang berbukit-bukit menuju ke arah Timur yang landai, hal ini sangat potensial untuk pengembangan irigasi.

DESCRIPTION

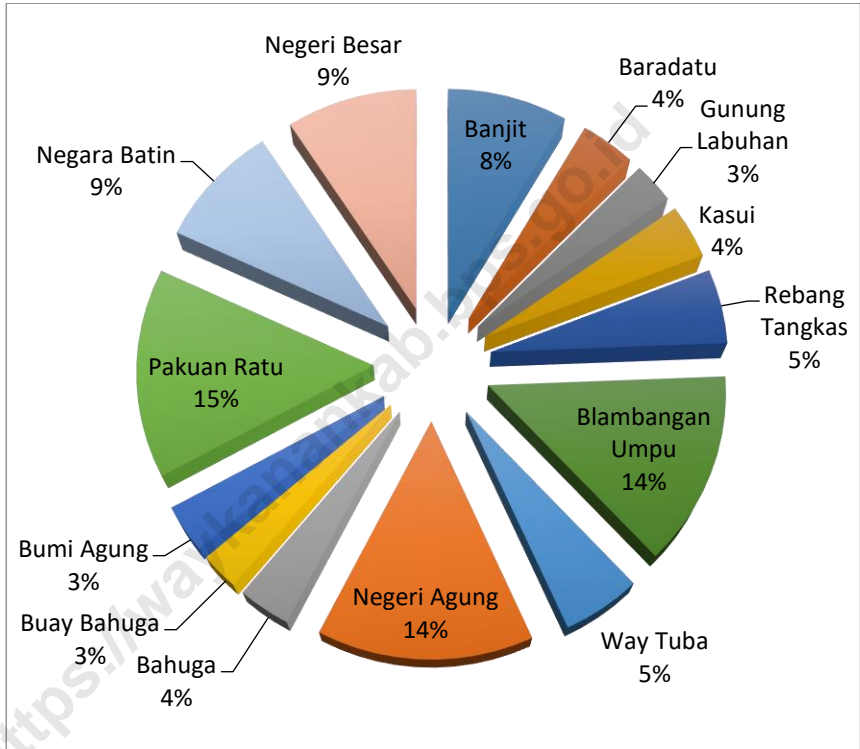
Way Kanan Regency is one regency among 15 regencies/cities in Lampung province. The area of Way Kanan Regency is 3,921.63 km² or 11.11 percent of Lampung Province area. The capital of Way Kanan Regency is Blambangan Umpu, which is one of the old village in Way Kanan Regency.

Topographically, Way Kanan Regency can be divided into two types of topographical zone, the first one is hilly and mountainous zone, and the second one is river basins zone.

Way Kanan Regency has tropical climate with two seasons, that always change all the year, those are rainy seasons and dry season. The average temperature in this area is about 30 ° C.

Way Kanan Regency has high potency in agricultural development. Most of the rivers flow from the hilly area at the west to the lowland at the east. This condition is very potencial for irrigation.

Gambar 1. Persentase Luas Wilayah Kabupaten Way Kanan menurut Kecamatan, 2017
Figures 1. Area Percentage of Way Kanan Regency by Districts, 2017



1.1 GEOGRAFI/*GEOGRAPHY*

Tabel 1.1.1 Letak Geografis Daerah Kabupaten Way Kanan, 2017
Table 1.1.1 Geography of Way Kanan Regency, 2017

A. Dari Sudut Geografis (*Geography*)

	Arah <i>Direction</i>	Terletak antara <i>Located on</i>
	(1)	(2)
1.	Utara - Selatan <i>North - South</i>	4,12° - 4,58° LS
2.	Timur - Barat <i>East - West</i>	104,17° - 105,04° BT

B. Dari Sudut Administrasi (*Administration*)

	Sebelah <i>Side</i>	Berbatasan dengan <i>Bordered by</i>
	(1)	(2)
1.	Utara <i>North</i>	Provinsi Sumatera Selatan <i>Sumatera Selatan Province</i>
2.	Selatan <i>South</i>	Kabupaten Lampung Utara <i>Lampung Utara Regency</i>
3.	Timur <i>East</i>	Kabupaten Tulang Bawang Barat <i>Tulang Bawang Barat Regency</i>
4.	Barat <i>West</i>	Kabupaten Lampung Barat <i>Lampung Barat Regency</i>

Sumber : BPS Kabupaten Way Kanan

Source : BPS-Statistics of Way Kanan Regency

GEOGRAPHY AND CLIMATE

Tabel 1.1.2 **Nama-nama Gunung dan Tinggi dari Permukaan Laut di Kabupaten Way Kanan, 2017**
Table *List and height of Mountains Above Sea Level in Way Kanan Regency, 2017*

Nama Gunung <i>Name of Mountains</i> (1)	Tinggi <i>Heights (m)</i> (2)	Kecamatan <i>District</i> (3)
1. Gunung Punggur	1 700	Kasui
2. Gunung Remas	1 600	Banjit
3. Gunung Bukit Duduk	1 500	Banjit

Sumber : BPS Kabupaten Way Kanan

Source : BPS-Statistics of Way Kanan Regency

Tabel 1.1.3 Nama-Nama Sungai dan Panjang Sungai di Kabupaten Way Kanan, 2017
Table List and Lengths of Rivers in Way Kanan Regency, 2017

	Nama Sungai <i>Name of Rivers</i>	Panjang <i>Lengths (Km)</i>	Daerah Alir <i>Cathement Area</i>
	(1)	(2)	(3)
1.	Way Kanan	51	1 198
2.	Way Pisang	50	386
3.	Way Umpu	100	1 179
4.	Way Besay	113	870
5.	Way Giham	80	506
6.	Way Tahmi	60	550

Sumber : BPS Kabupaten Way Kanan

Source : BPS-Statistics of Way Kanan Regency

GEOGRAPHY AND CLIMATE

Tabel 1.1.4 **Luas Wilayah Menurut Kecamatan di Kabupaten Way Kanan, 2017**
Table Area by District in Way Kanan Regency, 2017

Kecamatan <i>District</i>	Luas (km ²) <i>Area (km²)</i>	Persentase (%) <i>Percentage (%)</i>
(1)	(2)	(3)
Banjit	331,600	8,46
Baradatu	152,030	3,88
Gunung Labuhan	115,220	2,94
Kasui	150,270	3,83
Rebang Tangkas	207,180	5,28
Blambangan Umpu	532,990	13,59
Way Tuba	206,250	5,26
Negeri Agung	562,980	14,36
Bahuga	138,220	3,52
Buay Bahuga	102,035	2,60
Bumi Agung	131,745	3,36
Pakuan Ratu	580,340	14,80
Negara Batin	348,400	8,88
Negeri Besar	362,370	9,24
Way Kanan	3 921,630	100,00

Sumber : Badan Petanahan Nasional

Source : National Land Agency

Tabel 1.1.5 Jarak dari Ibukota Kabupaten ke Ibukota Kecamatan di Kabupaten Way Kanan, 2017
Table Area by District in Way Kanan Regency, 2017

Kecamatan	Ibukota	Jarak dari Ibukota Kabupaten ke Ibukota Kecamatan (km)
<i>District</i>	<i>Capital</i>	<i>Distance from the Capital of Regency to Capital of District (km)</i>
(1)	(2)	(3)
Banjit	Pasar Banjit	71
Baradatu	Tiuh Balak Pasar	31
Gunung Labuhan	Gunung Labuhan	41
Kasui	Jaya Tinggi	30
Rebang Tangkas	Gunung Sari	41
Blambangan Umpu	Blambangan Umpu	1
Way Tuba	Way Tuba	36
Negeri Agung	Negeri Agung	35
Bahuga	Mesir Ilir	75
Buay Bahuga	Bumi Harjo	88
Bumi Agung	Bumi Agung	65
Pakuan Ratu	Pakuan Ratu	65
Negara Batin	Negara Batin	85
Negeri Besar	Negeri Besar	122

Sumber : Badan Pertanahan Nasional

Source : National Land Agency

1.2 IKLIM/CLIMATE


Tinggi Wilayah di Atas Permukaan Laut (DPL) Kecamatan di Kabupaten Way Kanan, 2017
Tabel 1.2.1 *Height Area Above Sea Level by District in Way Kanan Regency, 2017*

Kecamatan <i>District</i>	Tinggi DPL (m) <i>Height Area Above Sea Level (m)</i>
(1)	(2)
Banjit	274
Baradatu	158
Gunung Labuhan	131
Kasui	181
Rebang Tangkas	123
Blambangan Umpu	110
Way Tuba	78
Negeri Agung	72
Bahuga	74
Buay Bahuga	75
Bumi Agung	72
Pakuan Ratu	36
Negara Batin	27
Negeri Besar	22

Sumber : Badan Pertanahan Nasional

Source : National Land Agency

2 *Government* PEMERINTAHAN



PENJELASAN TEKNIS

TECHNICAL NOTES

1. Anggota Dewan Perwakilan Rakyat Daerah (DPRD) dipilih melalui pemilihan umum (pemilu) dan dilantik dalam masa jabatan lima tahun.
2. Kabupaten Way Kanan sebelumnya merupakan bagian dari Kabupaten Lampung Utara. Kemudian, melalui Undang-undang Nomor 12 Tahun 1999 terbentuklah Kabupaten Way Kanan. Sejak berdirinya, Kabupaten Way Kanan telah terjadi perkembangan yang cukup signifikan dalam bidang pemerintahan, dimana pada awalnya terdiri dari 6 (enam) kecamatan selanjutnya dimekarkan menjadi 14 kecamatan.

4. *Regional House of Representatives (DPRD) members are elected through a general election and appointed for a five-years membership.*

1. *Way Kanan Regency was previously a part of the North Lampung regency. Through Law 12/1999 it was broaden into an autonomous regency. Since the establishment, Way Kanan's governmental system has occurred a significant development. Way Kanan formerly consists of 6 districts. It was broaden into 14 districts.*

ULASAN**DESCRIPTION****Dewan Perwakilan Rakyat Daerah**

Jumlah wakil rakyat yang duduk pada lembaga legislatif, yaitu Dewan Perwakilan Rakyat Daerah (DPRD) sebanyak 40 orang, dengan 34 orang laki-laki dan 6 orang perempuan. Sebagian besar wakil rakyat pada lembaga ini memiliki pendidikan tertinggi SMA.

House of Representatives

Way Kanan House of Representatives (DPRD) has 40 members, comprising 36 men and 4 women. Most of the members in these institutions have a senior high school grade of education.

Pegawai Negeri Sipil

Pada tahun 2017 terdapat sebanyak 5.329 Pegawai Negeri Sipil di lingkungan Pemerintahan Daerah Kabupaten Way Kanan. Sebagian besar didominasi oleh pegawai negeri yang memiliki tingkat Pendidikan S1 sebesar 51,44 persen dan diploma sebesar 23,27 persen. Sementara itu, tingkat pendidikan tertinggi yang dimiliki oleh pegawai negeri adalah S2 sebesar 4,48 persen.

Civil Servants

In 2016, the number of government employees in Local Government of Way Kanan Regency were 5.329 person. Most of them are dominated by government employees who held Bachelor degree amount 51.44 percent and Associate degree amount 23.27 percent. While, the highest educational degree held by government employees is Master degree amount 4.48 percent.

Lainnya

Di tahun 2016 banyaknya akte kelahiran yang dibuat oleh kantor catatan sipil sebanyak 37.039, meningkat signifikan dari tahun 2015 sebanyak 13.371. Peningkatan tersebut tidak berlaku di tahun 2017, karena terjadi penurunan pengeluaran akte kelahiran menjadi 28.888.

Others

In 2016 the number of birth certificates made by the civil registration office of 37,039, significantly increased from the year 2015 of 13,371. That increase was not happening in 2017 due to the decrease of birth certificates issued by the civil registration into 28,888 certificates.

2.1 WILAYAH ADMINISTRATIF/*ADMINISTRATIVE AREA*

Tabel 2.1.1 Banyaknya Kampung, Kelurahan, Lingkungan/Dusun/Rukun Warga/Rukun Kampung, dan Rukun Tetangga Menurut Kecamatan di Kabupaten Way Kanan, 2017
Number of Village, Definitive Village, Environment/Dusun/RW/RK, and RT by District in Way Kanan Regency, 2017

Kecamatan <i>District</i>	Kampung <i>Village</i>	Kelurahan <i>Definitive Village</i>	Lingkungan/ Dusun/ RW/RK	RT
(1)	(2)	(3)	(4)	(5)
Banjit	19	1	127	232
Baradatu	19	3	91	216
Gunung Labuhan	21	-	114	149
Kasui	18	1	99	196
Rebang Tangkas	10	-	67	135
Blambangan Umpu	25	1	167	335
Way Tuba	13	-	62	157
Negeri Agung	19	-	97	220
Bahuga	11	-	42	66
Buay Bahuga	9	-	48	97
Bumi Agung	10	-	55	130
Pakuan Ratu	19	-	94	248
Negara Batin	15	-	90	206
Negeri Besar	13	-	60	124
<i>Jumlah/Total</i>				
2017	221	6	1 213	2 511
2016	221	6	1 184	2 427
2015	221	6	1 178	2 427

Sumber : Badan Pemberdayaan Masyarakat dan Pemerintahan Kampung

Source : Society Empowerment Service of Way Kanan Regency

GOVERNMENT

Tabel 2.1.2 **Penerimaan Dana Desa per Kecamatan di Kabupaten Way Kanan, 2017**
Table Village Fund Allocation by District in Way Kanan Regency, 2017

Kecamatan <i>District</i>	Alokasi Dana Desa (Juta Rp) <i>Village Fund Allocation (Million Rp)</i>
(1)	(2)
Banjit	15 211,60
Baradatu	14 832,13
Gunung Labuhan	16 445,25
Kasui	14 183,18
Rebang Tangkas	7 988,83
Blambangan Umpu	20 206,18
Way Tuba	10 166,86
Negeri Agung	14 997,19
Bahuga	8 497,50
Buay Bahuga	6 693,02
Bumi Agung	7 890,09
Pakuan Ratu	12 194,05
Negara Batin	10 191,55
Negeri Besar	20 206,18
Jumlah/Total	174 760,35

Sumber : Badan Pemberdayaan Masyarakat dan Pemerintahan Kampung

Source : Society Empowerment Service of Way Kanan Regency

2.2 DEWAN PERWAKILAN RAKYAT DAERAH

*THE REGIONAL HOUSE OF REPRESENTATIVE*Tabel
Table

2.2.1

Banyaknya Anggota DPRD Menurut Partai Politik dan Jenis Kelamin di Kabupaten Way Kanan, 2017
Number of Regional Parliament by Politic Parties and Sex in Way Kanan Regency, 2017

Partai Politik <i>Politic</i>	Anggota <i>Members</i>			Persentase <i>Percentage (%)</i>
	Laki-laki <i>Male</i>	Perempuan <i>Female</i>	Jumlah <i>Total</i>	
(1)	(2)	(3)	(4)	(5)
Golkar	3	1	4	10
Hanura	5	-	5	12,5
PDIP	5	-	5	12,5
Gerindra	5	2	7	17,5
PKS	1	-	1	2,5
PPP	1	1	2	5
Demokrat	7	-	7	17,5
PKB	4	-	4	10
PBB	-	-	-	-
PAN	1	1	2	5
PKPI	-	-	-	-
Nasdem	2	1	3	7,5
PA	-	-	-	-
PDA	-	-	-	-
PNA	-	-	-	-
Total/Total				
2017	34	6	40	100
2016	34	6	40	100
2015	34	6	40	100

Sumber : Sekretariat DPRD Kabupaten Way Kanan

Source : Regional Parliament Secretary of Way Kanan Regency

GOVERNMENT

Tabel 2.2.2 Banyaknya Produk Hukum Menurut Jenisnya di Kabupaten Way Kanan, 2016-2017
Table *Number of Legal Product by Type in Way Kanan Regency, 2016-2017*

Jenis Type	2016	2017
(1)	(2)	(3)
Peraturan Daerah	9	4
Peraturan Bupati	60	50
SK Bupati	213	256

Sumber : Sekretariat Daerah Bagian Hukum Kabupaten Way Kanan

Source : Regional Secretariat of Way Kanan Regency

Tabel 2.2.3 Banyaknya Anggota DPRD Menurut Fraksi dan Jenis Kelamin di Kabupaten Way Kanan, 2017
Number of Regional Parliament by Fractions and Sex in Way Kanan Regency, 2017

Fraksi <i>Fractions</i>	Anggota <i>Members</i>		Jumlah <i>Total</i>	Persentase <i>Percentage (%)</i>
	Laki-laki <i>Male</i>	Perempuan <i>Female</i>		
(1)	(2)	(3)	(4)	(5)
1. Fraksi Partai Demokrat	8	-	8	20
2. Fraksi PDIP	7	1	8	20
3. Fraksi Gerindra	5	2	7	17,5
4. Fraksi Hanura	5	-	5	12,5
5. Fraksi Golkar	3	1	4	10
6. Fraksi Gabungan Amanat Persatuan Pembangunan	2	2	4	10
7. Fraksi Kebangkitan Bangsa	4	-	4	10
<i>Total/Total</i>				
2017	34	6	40	100
2016	34	6	40	100
2015	34	6	40	100

Sumber : Sekretariat DPRD Kabupaten Way Kanan

Source : Regional Parliament Secretary of Way Kanan Regency

GOVERNMENT

Banyaknya Anggota DPRD Pendidikan Tertinggi dan Jenis Kelamin di Kabupaten Way Kanan, 2017

Tabel 2.2.4 *Number of Regional Parliament by Education Attained and Sex in Way Kanan Regency, 2017*

Pendidikan Tertinggi <i>Education Attained</i>	Anggota <i>Members</i>			Persentase <i>Percentage (%)</i>
	Laki-laki <i>Male</i>	Perempuan <i>Female</i>	Jumlah <i>Total</i>	
(1)	(2)	(3)	(4)	(5)
Kurang dari SLTA/Sederajat	-	-	-	-
SLTA/Sederajat	21	1	22	55
D1 s/d D3	-	1	1	2.5
DIV / S1	12	4	16	40
S2/S3	1	-	1	2.5
Total/Total				
2017	34	6	40	100
2016	34	6	40	100
2015	34	6	40	100

Sumber : Sekretariat DPRD Kabupaten Way Kanan

Source : Regional Parliament Secretary of Way Kanan Regency

Tabel 2.2.5 Banyaknya Anggota DPRD Menurut Kelompok Umur dan Jenis Kelamin di Kabupaten Way Kanan, 2017
Number of Regional Parliament by Age Group and Sex in Way Kanan Regency, 2017

Kelompok Umur <i>Age Group</i>	Anggota <i>Members</i>		Jumlah <i>Total</i>	Persentase <i>Percentage (%)</i>
	Laki-laki <i>Male</i>	Perempuan <i>Female</i>		
(1)	(2)	(3)	(4)	(5)
21-35 tahun	3	1	4	10
36-49 tahun	18	4	22	55
50-59 tahun	10	1	11	27,5
60 tahun keatas	3	-	3	7,5
Total/Total				
2017	34	6	40	100
2016	34	6	40	100
2015	34	4	40	100

Sumber : Sekretariat DPRD Kabupaten Way Kanan

Source : Regional Parliament Secretary of Way Kanan Regency

GOVERNMENT

2.3 PEGAWAI NEGERI SIPIL/ CIVIL SERVANTS

Tabel 2.3.1 **Banyaknya Pegawai Negeri Sipil (PNS) Menurut Dinas/Instansi Pemerintah dan Golongan di Kabupaten Way Kanan, 2017**
Table Number of Civil Servant by Institutions and Level in Way Kanan Regency, 2017

Dinas/Instansi Pemerintah <i>Government Institutions</i>	Golongan PNS <i>Civil Servant Level</i>				Jumlah <i>Total</i>
	I	II	III	IV	
(1)	(2)	(3)	(4)	(5)	(6)
Sekretariat Daerah Kabupaten	-	8	53	17	78
Kecamatan	16	109	155	16	296
Kelurahan	1	9	36	-	46
Sekretariat DPRD	-	13	19	5	37
Sekretariat KPU	-	-	5	-	5
Inspektorat	-	5	39	4	48
Dinas Tanaman Pangan, Hortikultura dan Pernakan	1	24	90	7	122
Dinas Perkebunan	1	6	43	4	54
Dinas Perikanan	-	2	14	2	18
Dinas Ketahanan Pangan	-	3	11	3	17
Dinas Perindustrian dan Perdagangan	-	7	35	4	46
Dinas Pendidikan dan Kebudayaan	-	4	24	9	37
UPT Dinas Pendidikan dan Kebudayaan	1	19	73	35	128
Dinas Kesehatan	-	5	56	3	64
UPT Puskesmas	1	189	278	-	468
UPT Gudang Farmasi	-	-	3	-	3
UPT Jaminan Pemeliharaan Kesehatan Masyarakat	-	-	1	1	2
RSUD Z.A. Pagar Alam	1	45	80	7	133

Bersambung (*To be continued*) ...

Lanjutan tabel 2.3.1 / *Continued table 2.3.1*

Dinas/Instansi Pemerintah <i>Government Institutions</i>	Golongan PNS <i>Civil Servant Level</i>				Jumlah <i>Total</i>
	I	II	III	IV	
(1)	(2)	(3)	(4)	(5)	(6)
Dinas Pemuda, Olahraga dan Pariwisata	-	5	20	4	29
Badan Pengelolaan Keuangan dan Aset Daerah	-	1	37	3	41
Dinas Sosial	2	7	22	4	35
Dinas Tenaga Kerja dan Transmigrasi	1	6	9	5	21
Dinas Perhubungan	-	5	11	5	21
Dinas Komunikasi dan Informatika	-	3	15	3	21
Dinas Koperasi, Usaha Kecil, dan Menengah	-	1	15	3	19
Dinas Pekerjaan Umum	-	27	38	2	67
Dinas Kependudukan dan Catatan Sipil	-	5	17	2	24
Badan Perencanaan Pembangunan Daerah	-	3	24	5	32
Staf Sekretariat BKPSDM	-	3	28	3	34
Dinas Pemberdayaan Perempuan, Perlindungan Anak, Pengendalian Penduduk dan Keluarga Berencana	-	-	3	23	26

Bersambung (*To be continued*) ...

GOVERNMENTLanjutan tabel 2.3.1 / *Continued table 2.3.1*

Dinas/Instansi Pemerintah <i>Government Institutions</i>	Golongan PNS <i>Civil Servant Level</i>				Jumlah <i>Total</i>
	I	II	III	IV	
(1)	(2)	(3)	(4)	(5)	(6)
Badan Penanggulangan Bencana Daerah	-	2	14	6	22
Dinas Penanaman Modal dan Pelayanan Terpadu Satu Pintu	-	4	30	2	36
Kantor Kesatuan Bangsa dan Politik	-	3	6	1	10
Dinas Lingkungan Hidup	-	4	13	5	22
Dinas Perpustakaan dan Kearsipan	-	2	10	4	16
Sekretariat Dewan Pengurus KORPRI	-	1	5	-	6
Satuan Polisi Pamong Praja	-	23	24	4	51
Guru SLTP & DPK	6	68	527	189	790
Guru SD	20	552	945	789	2 306
Guru TK	-	7	24	3	34

Sumber : Badan Kepegawaian dan Diklat Daerah Kabupaten Way Kanan*Source : Regional Employment Board of Way Kanan Regency*

Tabel 2.3.2 Banyaknya PNS Menurut Tingkat Pendidikan yang Ditamatkan dan Jenis Kelamin di Kabupaten Way Kanan, 2017
Table *Number of Civil Servant by Education Attained and Sex in Way Kanan Regency, 2017*

Tingkat Pendidikan yang Ditamatkan <i>Education Attained</i>	Jenis Kelamin <i>Sex</i>		Jumlah <i>Total</i>
	Laki-laki <i>Male</i>	Perempuan <i>Female</i>	
(1)	(2)	(3)	(4)
SD	23	2	25
SLTP	42	15	57
SLTA	524	503	1 027
Diploma	575	665	1 240
S1	1 360	1 381	2 741
S2	121	118	239
S3	-	-	-
Total/Total			
2017	2 645	2 684	5 329
2016	2 651	2 684	5 335
2015	2 995	2 974	5 969

Sumber : Badan Kepegawaian dan Diklat Daerah Kabupaten Way Kanan

Source : Regional Employment Board of Way Kanan Regency

GOVERNMENT

Tabel 2.3.3 Banyaknya PNS Menurut Eselon dan Jenis Kelamin di Kabupaten Way Kanan, 2017
Table *Number of Civil Servant by Echelons and Sex in Way Kanan Regency, 2017*

Eselon <i>Echelons</i>	Jenis Kelamin <i>Sex</i>		Jumlah <i>Total</i>
	Laki-laki <i>Male</i>	Perempuan <i>Female</i>	
(1)	(2)	(3)	(4)
Eselon II a	1	-	1
Eselon II b	30	4	34
Eselon III a	56	6	62
Eselon III b	91	17	108
Eselon IV a	283	158	441
Eselon IV b	24	31	55
Total/Total			
2017	485	216	701
2016	583	156	739
2015	637	156	793

Sumber : Badan Kepegawaian dan Diklat Daerah Kabupaten Way Kanan
Source : Regional Employment Board of Way Kanan Regency

2.4 CATATAN SIPIL/ *CIVIL REGISTRATION*

Tabel 2.4.1 Banyaknya Akte Kelahiran yang Dikeluarkan Menurut Kecamatan di Kabupaten Way Kanan, 2013-2017
Number of Birth Certificate by District in Way Kanan Regency 2013-2017

Kecamatan <i>District</i>	2013	2014	2015	2016	2017
(1)	(2)	(3)	(4)	(5)	(6)
Banjit	1 612	2 129	1 397	7 289	2 030
Baradatu	1 986	1 443	1 155	1 363	3 464
Gunung Labuhan	2 561	775	825	1 229	2 535
Kasui	1 165	1 265	1 043	1 222	2 528
Rebang Tangkas	974	1 002	717	865	2 187
Blambangan Umpu	2 947	2 442	2 042	9 699	2 977
Way Tuba	887	969	648	869	692
Negeri Agung	1 190	1 241	1 017	1 572	3 606
Bahuga	687	517	437	466	1 145
Buay Bahuga	1 268	853	487	747	1 507
Bumi Agung	1 555	1 122	876	1 075	2 500
Pakuan Ratu	966	1 335	1 121	8 071	1 550
Negara Batin	897	1 367	1 147	1 456	1 239
Negeri Besar	226	1 098	459	1 116	928
Way Kanan	18 921	17 558	13 371	37 039	28 888

Sumber : Dinas Kependudukan dan Pencatatan Sipil Kabupaten Way Kanan

Source : Populations and Civil Service of Way Kanan Regency

GOVERNMENT

Tabel 2.4.2 Banyaknya Kartu Keluarga yang Dikeluarkan Menurut Kecamatan di Kabupaten Way Kanan, 2014-2017
Table Number of Family Certificate by District in Way Kanan Regency 2014-2017

Kecamatan <i>District</i>	2014	2015	2016	2017
(1)	(2)	(3)	(4)	(5)
Banjit	12 670	4 266	4 136	4 212
Baradatu	11 437	3 662	2 799	3 489
Gunung Labuhan	7 738	2 625	2 650	2 498
Kasui	9 518	2 985	2 354	2 752
Rebang Tangkas	6 552	1 967	1 631	2 270
Blambangan Umpu	17 879	6 504	5 324	6 112
Way Tuba	6 525	1 953	1 618	1 969
Negeri Agung	10 049	3 147	2 528	3 011
Bahuga	2 972	1 900	715	1 203
Buay Bahuga	5 823	1 469	1 444	1 298
Bumi Agung	7 938	2 537	1 907	2 001
Pakuan Ratu	12 060	3 915	3 706	3 454
Negara Batin	9 499	4 643	2 591	2 760
Negeri Besar	6 323	1 342	1 644	1 654
Way Kanan	126 983	42 915	35 047	38 683

Sumber : Dinas Kependudukan dan Pencatatan Sipil Kabupaten Way Kanan

Source : Populations and Civil Service of Way Kanan Regency

Population and Employment

3 KEPENDUDUKAN & KETENAGAKERJAAN

441.922 Jiwa
Jumlah Penduduk Way Kanan, 2017

48.51%
perempuan

51.49%
laki-laki

68.641
perempuan adalah
angkatan kerja

149.588
laki-laki termasuk
angkatan kerja

2.39%
tingkat pengangguran
perempuan

3.95%
tingkat pengangguran
laki-laki



PENJELASAN TEKNIS

1. Sumber utama data kependudukan adalah sensus penduduk yang dilaksanakan setiap sepuluh tahun sekali. Sensus penduduk telah dilaksanakan sebanyak enam kali sejak Indonesia merdeka, yaitu tahun 1961, 1971, 1980, 1990, 2000, dan 2010.

Di dalam sensus penduduk, pencacahan dilakukan terhadap seluruh penduduk yang berdomisili di wilayah teritorial Indonesia termasuk warga negara asing kecuali anggota korps diplomatik negara sahabat beserta keluarganya.

Metode pengumpulan data dalam sensus dilakukan dengan wawancara antara petugas sensus dengan responden dan juga melalui *e-census*. Pencatatan penduduk menggunakan konsep usual residence, yaitu konsep tempat penduduk biasa bertempat tinggal. Bagi penduduk yang bertempat tinggal tetap dicacah di mana mereka biasa tinggal, sedangkan untuk penduduk yang tidak bertempat tinggal tetap dicacah di tempat di mana mereka ditemukan petugas sensus pada malam 'Hari Sensus'. Termasuk penduduk yang tidak bertempat tinggal tetap adalah tuna wisma, awak kapal berbendera Indonesia, penghuni perahu/rumah

TECHNICAL NOTES

1. *The main source of demographic data is population census, which is conducted every ten years. Population Census has been conducted six times since Indonesia's independence: 1961, 1971, 1980, 1990, 2000, and 2010.*

The population census enumerates all residents who domicile in the entire territory of Indonesia including foreign citizens except the diplomatic corps members and their families. The method of data collection in a population census involves interviewing respondents and conducting e-census. Enumeration of the population uses the concept of "usual residence", which is the concept of "places where people usually live". De jure was applied to the permanent residents, while de facto was applied to non-permanent residents. The permanent residents were enumerated in place where they normally live, the non-permanent residents were enumerated where they were found by the enumerators, on the night of 'Census Date'. The non permanent residents include homeless people, ship crew, boat people, remote area community, and internally displaced persons. Those who had permanent

POPULATION AND EMPLOYMENT

apung, masyarakat terpencil/terasing, dan pengungsi. Bagi mereka yang mempunyai tempat tinggal tetap dan sedang bepergian ke luar wilayah lebih dari enam bulan, tidak dicacah di tempat tinggalnya, tetapi dicacah di tempat tujuannya. Untuk tahun yang tidak dilaksanakan sensus penduduk, data kependudukan diperoleh dari hasil proyeksi penduduk. Proyeksi penduduk merupakan suatu perhitungan ilmiah yang didasarkan pada asumsi dari komponen-komponen perubahan penduduk, yaitu kelahiran, kematian, dan migrasi. Proyeksi penduduk Indonesia 2010–2035 menggunakan data dasar penduduk hasil SP2010.

residence and had been travelling away from their home for six months or more were not enumerated in their permanent place, but in the place where they were during the census. For the periods where the population census is not conducted, population projection is done to estimate population during those years. The population projection is an estimate based on the demographic components, such as birth, death, and migration. Indonesia's 2010–2035 population projection used the 2010 Population Census as the base population.

2. **Penduduk Indonesia** adalah semua orang yang berdomisili di wilayah teritorial Indonesia selama 6 bulan atau lebih dan atau mereka yang berdomisili kurang dari 6 bulan tetapi bertujuan menetap.
2. *The population of Indonesia are all residents of the entire territory of Indonesia who have stayed for six months or longer, and those who intended to stay more than six months even though their length of stay is less than six months.*
3. **Laju pertumbuhan penduduk** adalah angka yang menunjukkan persentase pertambahan penduduk dalam jangka waktu tertentu.
3. *The growth rate of population is the number that show percentage of population growth within a specified period.*

4. **Kepadatan penduduk** adalah rasio banyaknya penduduk per kilometer persegi.
4. *Population density* is ratio of population per square kilometre.
5. **Rasio jenis kelamin** adalah perbandingan antara penduduk laki-laki dan penduduk perempuan pada suatu wilayah dan waktu tertentu. Biasanya dinyatakan dengan banyaknya penduduk laki-laki untuk 100 penduduk perempuan.
5. *Sex ratio* is the ratio of male population to female population in a given area and time, usually expressed as the number of males for every 100 females.
6. **Distribusi penduduk** adalah pola persebaran penduduk di suatu wilayah, baik berdasarkan batas-batas geografis maupun berdasarkan batas-batas administrasi pemerintahan.
6. *Population distribution* is the pattern of population distribution in an area, either by geographic boundaries or by government administrative boundaries.
7. **Komposisi penduduk** adalah pola persebaran penduduk menurut karakteristiknya, contoh: penduduk menurut kelompok umur, penduduk menurut jenis kelamin
7. *Population composition* is the pattern of population distribution by its characteristics, example: population by age group, population by sex.
8. **Rumah tangga** adalah seseorang atau sekelompok orang yang mendiami sebagian atau seluruh bangunan fisik/sensus dan biasanya tinggal bersama serta pengelolaan makan dari satu dapur. Yang dimaksud makan dari satu dapur adalah jika pengurusan kebutuhan sehari-harinya dikelola bersama-sama menjadi satu.
8. *Household* is an individual or group of people living in a physical/census building unit or part of it and usually commit on a common provision for food and other essentials of living. Common provision for food means one organising daily needs for all of household members.

POPULATION AND EMPLOYMENT

9. **Anggota rumah tangga** adalah semua orang yang biasanya bertempat tinggal di suatu rumah tangga, baik yang berada di rumah pada waktu pencacahan maupun yang sementara tidak ada.
10. **Rata-rata anggota rumah tangga** adalah angka yang menunjukkan rata-rata jumlah anggota rumah tangga per rumah tangga.
11. **Penduduk usia kerja** adalah penduduk yang berumur 15 tahun ke atas.
12. **Angkatan kerja** adalah penduduk usia kerja (15 tahun ke atas) yang bekerja, punya pekerjaan namun sementara tidak bekerja, dan pengangguran.
13. **Bekerja** adalah kegiatan ekonomi yang dilakukan oleh seseorang dengan maksud memperoleh atau membantu memperoleh pendapatan atau keuntungan dan lamanya bekerja paling sedikit 1 jam secara terus menerus dalam seminggu yang lalu (termasuk pekerja keluarga tanpa upah yang membantu dalam suatu usaha/kegiatan ekonomi).
14. **Jumlah jam kerja seluruhnya** adalah jumlah jam kerja yang digunakan
9. **Household member** are those who usually lives in a household regardless of their location at the time of enumeration
10. **Average household size** is the average number of household members per household.
11. **Working age population** is persons of 15 years and over.
12. **Labor force or economically active** are persons of 15 years and over, who in the previous week were working, temporarily absent from work but having jobs, and unemployment.
13. **Working** is economic activity conducted by a person and intended to earn income by doing work or helping to do work at least one hour continuously during the reference week (including unpaid family worker/s for any economic activity).
14. **Total working hours** is the total hours spent by an employee to

untuk bekerja (tidak termasuk jam kerja istirahat resmi dan jam kerja yang digunakan untuk hal-hal di luar pekerjaan).

perform all jobs (excluding the time used for other activities which are not classified as work).

15. **Lapangan usaha** adalah bidang kegiatan dari pekerjaan/tempat bekerja di mana seseorang bekerja. Klasifikasi lapangan usaha mengikuti Klasifikasi Baku Lapangan Usaha Indonesia (KBLI) dalam 1 digit.
15. **Industry** is field of a person's activity or establishment. The classification of industries follows the Indonesia Standard Industrial Classification (KBLI) in one digit.
16. **Status pekerjaan** adalah kedudukan seseorang dalam unit usaha/kegiatan dalam melakukan pekerjaan.
16. **Employment status** is the status of a person at his place of work or establishment where he was employed.
17. **Berusaha sendiri tanpa dibantu orang lain** adalah bekerja atau berusaha dengan menanggung risiko secara ekonomis, yaitu dengan tidak kembalinya ongkos produksi yang telah dikeluarkan dalam rangka usahanya tersebut, serta tidak menggunakan pekerja dibayar maupun pekerja tak dibayar, termasuk yang sifat pekerjaannya memerlukan teknologi atau keahlian khusus.
17. **Own-account worker** is a person who works at his own risk without assisted by paid per mount worker or unpaid worker include technical job or skill job.
18. **Berusaha dibantu buruh tidak tetap/buruh tidak dibayar** adalah bekerja atau berusaha atas risiko sendiri, dan menggunakan
18. **Employer assisted by temporary workers/unpaid worker** is a person who works at his own risk and assisted by temporary worker/unpaid worker.

POPULATION AND EMPLOYMENT

buruh/pekerja tak dibayar dan atau buruh/pekerja tidak tetap.

19. **Berusaha dibantu buruh tetap/buruh dibayar** adalah berusaha atas risiko sendiri dan mempekerjakan paling sedikit satu orang buruh/pekerja tetap yang dibayar.
19. **Employer assisted by permanent workers/paid workers** is a person who does his business at her/his own risk at least one assisted by paid permanent worker.
20. **Buruh/karyawan/pegawai** adalah seseorang yang bekerja pada orang lain atau instansi/kantor/perusahaan secara tetap dengan menerima upah/gaji baik berupa uang maupun barang. Buruh yang tidak mempunyai majikan tetap, tidak digolongkan sebagai buruh/karyawan, tetapi sebagai pekerja bebas. Seseorang dianggap memiliki majikan tetap jika memiliki 1 (satu) majikan (orang/rumah tangga) yang sama dalam sebulan terakhir, khusus pada sektor bangunan batasannya tiga bulan. Apabila majikannya instansi/lembaga, boleh lebih dari satu.
20. **Employee** is a person who work permanently for other people or institution/office/ company and gains some money/cash or goods as wage/salary. Labor who have no permanent employer is not categorized as a laborer/worker/employee but casual worker. A laborer in general is considered to have a permanent employer if he has the same employer during the past month, particularly for building construction sector is 3 months. If the employer is an institution, more than 1 (one) employer is allowed.
21. **Pekerja bebas** adalah seseorang yang bekerja pada orang lain/majikan/institusi yang tidak tetap (lebih dari 1 majikan dalam sebulan terakhir) di usaha pertanian baik berupa usaha rumah tangga
21. **Casual employee** is a person who does not work permanently for other people/employer/ institution (more than 1 employer during the last 1 month) in agricultural sector, either home industry or not home

maupun bukan usaha rumah tangga, ataupun di nonpertanian atas dasar balas jasa dengan menerima upah atau imbalan baik berupa uang maupun barang, dan baik dengan sistem pembayaran harian maupun borongan

industry, or in non-agricultural sector based on remuneration paid with money or goods, and based on daily or contract payment system.

22. **Pekerja tak dibayar** adalah seseorang yang bekerja membantu usaha untuk memperoleh penghasilan/keuntungan yang dilakukan oleh salah seorang anggota rumah tangga atau bukan anggota rumah tangga tanpa mendapat upah/gaji baik berupa uang maupun barang.

22. **Unpaid worker** is a person who intended to work without pay either with money or good, in an establishment run by other members of the family, relative or neighbour.

POPULATION AND EMPLOYMENT

ULASAN

DESCRIPTION

Kependudukan

Penduduk Kabupaten Way Kanan berdasarkan proyeksi penduduk tahun 2017 sebanyak 441.922 jiwa yang terdiri 227.538 jiwa penduduk laki-laki dan 214.284 jiwa penduduk perempuan. Dibandingkan dengan proyeksi jumlah penduduk tahun sebelumnya, penduduk Way Kanan mengalami pertumbuhan sebesar 1,00 persen. Sementara itu besarnya angka rasio jenis kelamin tahun 3 tahun ke belakang tidak mengalami perubahan, yaitu sebesar 106.

Kepadatan penduduk di Kabupaten Way Kanan tahun 2017 mencapai 113 jiwa/km² dengan rata-rata jumlah penduduk per rumah tangga 4 orang. Kepadatan Penduduk di 14 kecamatan cukup beragam dengan kepadatan penduduk tertinggi terletak di Kecamatan Baradatu dengan kepadatan sebesar 256 jiwa/km² dan terendah di Kecamatan Negeri Besar sebesar 50 jiwa/km².

Ketenagakerjaan

Penduduk usia kerja di Kabupaten Way Kanan tahun 2017 yang terdiri dari jumlah angkatan kerja 218.199 jiwa dan bukan angkatan kerja 98.554 jiwa.

Population

Way Kanan population based population projections for 2017 were 441,922 people consisting of 227,538 inhabitants of the male and 214,284 female population people. This compares with a previous total Way Kanan Population, the Population growth of Way Kanan is 1.00 percent. While the magnitude of the sex ratio in the last three years is stagnant without any changes, that is 106.

Population density of Way Kanan Regency in 2017 reached 113 people/km² with the average number of residents per household are 4 people. Population density in 14 districts are quite diverse with the highest population density of district is located in the Baradatu district with the number of density are 256 people/km² and the lowest density was had by Negeri Besar district with 50 people/km².

Employment

The working age population in Way Kanan Regency in 2017 consisting of 218,199 inhabitants total labor force and the not labor force instead of 98,554 inhabitants.

3.1 KEPENDUDUKAN/*POPULATION*

Tabel 3.1.1 Jumlah Penduduk dan Laju Pertumbuhan Penduduk Menurut Kecamatan di Kabupaten Way Kanan 2010, 2016, dan 2017
Table 3.1.1 Population and Population Growth Rate by District in Way Kanan Regency, 2010, 2016, and 2017

Kabupaten/Kota <i>Regency/City</i>	Jumlah Penduduk (ribu) <i>Population (thousand)</i>			Laju Pertumbuhan Penduduk per Tahun <i>Annual Population Growth Rate (%)</i>	
	2010	2016	2017	2010-2016	2016-2017
(1)	(2)	(3)	(4)	(5)	(6)
Banjit	42 408	44 971	45 321	1,34	0,78
Baradatu	37 865	38 860	38 950	0,57	0,23
Gunung Labuhan	27 001	29 057	29 355	1,69	1,03
Kasui	29 868	31 213	31 380	0,99	0,54
Rebang Tangkas	19 790	21 445	21 692	1,85	1,15
Blambangan Umpu	54 936	62 821	64 113	3,14	2,06
Way Tuba	20 477	22 526	22 841	2,21	1,40
Negeri Agung	32 700	36 353	36 926	2,46	1,58
Bahuga	9 657	9 766	9 765	0,22	-0,01
Buay Bahuga	19 059	19 329	19 335	0,29	0,03
Bumi Agung	24 520	25 582	25 712	0,95	0,51
Pakuan Ratu	37 311	39 691	40 022	1,41	0,83
Negara Batin	33 751	37 776	38 415	2,62	1,69
Negeri Besar	18 182	18 140	18 095	-0,10	-0,25
Way Kanan	407 525	437 530	441 922	1,63	1,00

Sumber : Proyeksi Penduduk Indonesia 2010–2035, BPS Kabupaten Way Kanan
 Source : Indonesia Population Projection 2010–2035, BPS-Statistics of Way Kanan Regency

POPULATION AND EMPLOYMENT

Tabel 3.1.2 Luas Wilayah dan Jumlah Penduduk Menurut Kecamatan di Kabupaten Way Kanan, 2017
Table Area and Number of Population by District in Way Kanan Regency 2017

Kecamatan <i>District</i>	Luas/ <i>wide</i>		Penduduk (orang) <i>Population(people)</i>		Kepadatan Penduduk <i>/Density Population (orang/Km²)</i>
	Km ²	%	Jumlah	%	
(1)	(2)	(3)	(4)	(5)	(6)
Banjit	331,600	8,46	45 321	10,26	137
Baradatu	152,030	3,88	38 950	8,81	256
Gunung Labuhan	115,220	2,94	29 355	6,64	255
Kasui	150,270	3,83	31 380	7,10	209
Rebang Tangkas	207,180	5,28	21 692	4,91	105
Blambangan Umpu	532,990	13,59	64 113	14,51	120
Way Tuba	206,250	5,26	22 841	5,17	111
Negeri Agung	562,980	14,36	36 926	8,36	66
Bahuga	138,220	3,52	9 765	2,21	71
Buay Bahuga	102,035	2,60	19 335	4,38	189
Bumi Agung	131,745	3,36	25 712	5,82	195
Pakuan Ratu	580,340	14,80	40 022	9,06	69
Negara Batin	348,400	8,88	38 415	8,69	110
Negeri Besar	362,370	9,24	18 095	4,09	50
Jumlah/Total					
2017	3 921,63	100,00	441 922	100,00	113
2016	3 921,63	100,00	437 530	100,00	112
2015	3 921,63	100,00	432 914	100,00	110

Sumber : BPS Kabupaten Way Kanan

Source : BPS-Statistics of Way Kanan Regency

Tabel 3.1.3 Banyaknya Penduduk Menurut Kecamatan dan Jenis Kelamin di Kabupaten Way Kanan, 2017
Table 3.1.3 Number of Population by District and Sex in Way Kanan Regency, 2017

Kecamatan <i>District</i>	Penduduk (orang) <i>Population (people)</i>			Rasio Jenis Kelamin
	Laki-laki <i>Men</i>	Perempuan <i>Women</i>	Jumlah <i>Total</i>	<i>Sex Ratio</i>
(1)	(2)	(3)	(4)	(5)
Banjit	23 342	21 979	45 321	106
Baradatu	19 729	19 221	38 950	103
Gunung Labuhan	14 868	14 487	29 355	103
Kasui	15 915	15 465	31 380	103
Rebang Tangkas	11 292	10 400	21 692	109
Blambangan Umpu	32 876	31 237	64 113	105
Way Tuba	11 833	11 008	22 841	107
Negeri Agung	18 990	17 936	36 926	106
Bahuga	4 950	4 815	9 765	103
Buay Bahuga	9 975	9 360	19 335	107
Bumi Agung	13 252	12 460	25 712	106
Pakuan Ratu	21 051	18 971	40 022	111
Negara Batin	20 126	18 289	38 415	110
Negeri Besar	9 339	8 756	18 095	107
<i>Jumlah/Total</i>				
2017	227 538	214 384	441 992	106
2016	225 286	212 244	437 530	106
2015	223 116	209 798	432 914	106

Sumber : BPS Kabupaten Way Kanan

Source : BPS-Statistics of Way Kanan Regency

POPULATION AND EMPLOYMENT

Tabel 3.1.4 Jumlah dan Persentase Penduduk Menurut Kelompok Umur dan Jenis Kelamin di Kabupaten Way Kanan, 2017
Number and Percentage of Population by Age Group and Sex in Way Kanan Regency, 2017

Kelompok Umur <i>Age Group</i>	Laki-laki <i>Male</i>	Persen <i>Percentage (%)</i>	Perempuan <i>Female</i>	Persen <i>Percentage (%)</i>	Jumlah <i>Total</i>
(1)	(2)	(3)	(4)	(5)	(6)
0 - 4	21 479	9,44	21 073	9,83	42 552
5 - 9	22 161	9,74	21 284	9,93	43 445
10 - 14	20 375	8,95	19 750	9,21	40 125
15 - 19	20 034	8,80	17 276	8,06	37 310
20 - 24	20 082	8,83	17 923	8,36	38 005
25 - 29	19 029	8,36	16 925	7,89	35 954
30 - 34	17 329	7,62	16 619	7,75	33 948
35 - 39	16 232	7,13	15 818	7,38	32 050
40 - 44	15 390	6,76	15 410	7,19	30 800
45 - 49	14 167	6,23	14 075	6,57	28 242
50 - 54	11 922	5,24	11 777	5,49	23 699
55 - 59	10 413	4,58	9 316	4,35	19 729
60 - 64	7 688	3,38	6 557	3,06	14 245
65 - 69	5 007	2,20	4 552	2,12	9 559
70 - 74	3 045	1,34	2 824	1,32	5 869
75 +	3 185	1,40	3 205	1,49	6 390
Jumlah/ <i>Total</i>	227 538	100	214 384	100	441 922

Sumber : BPS Kabupaten Way Kanan
 Source : BPS-Statistics of Way Kanan Regency

KEPENDUDUKAN DAN KETENAGAKERJAAN

Tabel 3.1.5 Banyaknya Penduduk, Rumah Tangga dan Rata-Rata Penduduk per Rumah Tangga di Kabupaten Way Kanan, 2017
Number of Population, Household and Average of Population per Household in Way Kanan Regency, 2017

Kecamatan <i>District</i>	Jumlah Penduduk (orang) <i>Population</i>	Jumlah Rumah Tangga <i>Household</i>	Rata-Rata Pend per RT <i>A.P/H.Holds</i>
(1)	(2)	(3)	(4)
Banjit	45 321	12 539	4
Baradatu	38 950	10 456	4
Gunung Labuhan	29 355	7 261	4
Kasui	31 380	8 801	4
Rebang Tangkas	21 692	6 022	4
Blambangan Umpu	64 113	16 663	4
Way Tuba	22 841	6 637	3
Negeri Agung	36 926	10 249	4
Bahuga	9 765	2 633	4
Buay Bahuga	19 335	5 635	3
Bumi Agung	25 712	7 031	4
Pakuan Ratu	40 022	11 606	3
Negara Batin	38 415	11 448	3
Negeri Besar	18 095	5 696	3
<i>Jumlah/Total</i>			
2017	441 922	122 677	4
2016	437 530	119 901	4
2015	432 914	117 339	4

Sumber : BPS Kabupaten Way Kanan

Source : BPS-Statistics of Way Kanan Regency

POPULATION AND EMPLOYMENT

3.2 KETENAGAKERJAAN/EMPLOYMENT

Tabel 3.2.1 Jumlah Penduduk Berumur 15 Tahun Keatas Menurut Jenis Kegiatan Selama Seminggu yang Lalu dan Jenis Kelamin di Kabupaten Way Kanan, 2017
Population Aged 15 Years and Over by Type of Activity During The Previous Week and Sex in Way Kanan Regency, 2017

Kegiatan Utama <i>Main Activity</i>	Jenis Kelamin/Sex		
	Laki-laki <i>Male</i>	Perempuan <i>Female</i>	Jumlah <i>Total</i>
(1)	(2)	(3)	(4)
Angkatan Kerja/Economically Active	149 558	68 641	218 199
Bekerja/ <i>Working</i>	145 980	65 932	211 912
Pengangguran Terbuka/ <i>Unemployment</i>	3 578	2 709	6 287
Bukan Angkatan Kerja Economically Inactive	14 487	84 067	98 554
Sekolah/ <i>Attending School</i>	8 157	10 803	18 960
Mengurus Rumah Tangga/ <i>Housekeeping</i>	3 730	70 343	74 073
Lainnya/ <i>Others</i>	2 600	2 921	5 521
Jumlah/Total	164 045	152 708	316 753
Tingkat Partisipasi Angkatan Kerja Economically Active Participation Rate	91,46	45,08	69,06
Tingkat Pengangguran/Unemployment Rate	2.39	3.95	2.88

Sumber : Survei Angkatan Kerja Nasional Agustus, BPS Kabupaten Way Kanan
 Source : August National Labor Force Survey, Statistics of Way Kanan Regency

Jumlah Penduduk Berumur 15 Tahun Keatas Menurut Pendidikan Tertinggi yang Ditamatkan dan Jenis Kegiatan Selama Seminggu yang Lalu di Kabupaten Way Kanan, 2017

Tabel
Table

3.2.2

Population Aged 15 Years and Over by Educational Attainment and Type of Activity During The Previous Week in Way Kanan Regency, 2017

Pendidikan Tertinggi yang Ditamatkan <i>Educational Attainment</i>	Angkatan Kerja/ <i>Economically Active</i>			Bukan Angkatan Kerja <i>Economically Inactive</i>
	Bekerja <i>Working</i>	Pengangguran Terbuka <i>Unemployment</i>	Jumlah Total	
(1)	(2)	(3)	(4)	(5)
Tidak/Belum Pernah Sekolah <i>No Schooling</i>	4 931	-	4 931	3 893
Tidak/Belum Tamat SD <i>Not Yet Completed Primary School</i>	39 690	-	39 690	21 623
Sekolah Dasar/ <i>Primary School</i>	65 278	682	65 960	24 038
Sekolah Menengah Pertama/ <i>Junior High School</i>	48 588	570	49 158	30 095
Sekolah Menengah Atas/ <i>Senior High School</i>	42 473	4 395	46 868	17 631
Diploma I/II/III/Akademi Diploma I/II/III/Academy Universitas/ <i>University</i>	10 952	640	11 592	1 274
Jumlah/<i>Total</i>	211 912	6 287	218 199	98 554

Sumber : Survei Angkatan Kerja Nasional Agustus, BPS Kabupaten Way Kanan

Source : August National Labor Force Survey, Statistics of Way Kanan Regency

POPULATION AND EMPLOYMENT

Jumlah Penduduk Berumur 15 Tahun Keatas yang Bekerja Selama Seminggu yang Lalu Menurut Kelompok Umur dan Jenis Kelamin di Kabupaten Way Kanan, 2017
Tabel 3.2.3 *Population Aged 15 Years and Over Who Worked During the Previous Week by Age Group and Sex in Way Kanan Regency, 2017*

Kelompok Umur Age Group	Jenis Kelamin/Sex		
	Laki-laki Male	Perempuan Female	Jumlah Total
(1)	(2)	(3)	(4)
15-19	6 345	1 632	7 977
20-24	11 602	4 170	15 772
25-29	17 655	6 463	24 118
30-34	20 708	7 908	28 616
35-39	23 941	8 493	32 434
40-44	16 112	12 472	28 584
45-49	15 408	4 682	20 090
50-54	7 470	5 879	13 349
55-59	11 060	7 146	18 206
60-64	8 237	4 494	-
65+	7 442	2 593	10 035
Jumlah/Total	145 980	65 932	211 912

Sumber : Survei Angkatan Kerja Nasional Agustus, BPS Kabupaten Way Kanan
Source : August National Labor Force Survey, Statistics of Way Kanan Regency

Tabel
Table **3.2.4**

Jumlah Penduduk Berumur 15 Tahun Keatas yang Bekerja Selama Seminggu yang Lalu Menurut Lapangan Pekerjaan Utama dan Jenis Kelamin di Kabupaten Way Kanan, 2017
Population Aged 15 Years and Over Who Worked During the Previous Week by Main Industry and Sex in Way Kanan Regency, 2017

Lapangan Pekerjaan Utama ¹ <i>Main Industry ¹</i>	Jenis Kelamin/Sex		
	Laki-laki <i>Male</i>	Perempuan <i>Female</i>	Jumlah <i>Total</i>
(1)	(2)	(3)	(4)
1	98 040	37 560	135 600
2	308	-	308
3	4 861	1 273	61 34
4	324	-	324
5	10 988	-	10 988
6	10 423	17 626	28 049
7	8 047	293	8 340
8	679	163	842
9	12 310	9 017	21 327
Jumlah/Total	145 980	65 932	211 912

Keterangan/Note: ¹

1. Pertanian, Kehutanan, Perburuan, dan Perikanan/*Agriculture, Forestry, Hunting, and Fisheries*
2. Pertambangan dan Penggalian/*Mining and Quarrying*
3. Industri Pengolahan/*Manufacturing Industry*
4. Listrik, Gas, dan Air/*Electricity, Gas, and Water*
5. Bangunan/*Construction*
6. Perdagangan Besar, Eceran, Rumah Makan, dan Hotel/*Wholesale Trade, Retail Trade, Restaurants, and Hotels*
7. Angkutan, Pergudangan, dan Komunikasi/*Transportation, Warehousing, and Communication*
8. Keuangan, Asuransi, Usaha Persewaan Bangunan, Tanah, dan Jasa Perusahaan/*Financial, Insurance, Real Estate, and Business Services*
9. Jasa Kemasyarakatan, Sosial, dan Perorangan/*Community, Social, and Personal Services*

Sumber : Survei Angkatan Kerja Nasional Agustus, BPS Kabupaten Way Kanan

Source : August National Labor Force Survey, Statistics of Way Kanan Regency

POPULATION AND EMPLOYMENT

Jumlah Penduduk Berumur 15 Tahun Keatas yang Bekerja Selama Seminggu yang Lalu Menurut Jumlah Jam Kerja Seluruhnya dan Jenis Kelamin di Kabupaten Way Kanan, 2017
Tabel 3.2.5 *Population Aged 15 Years and Over Who Worked During the Previous Week by Total Working Hours and Sex in Way Kanan Regency, 2017*

Jumlah Jam Kerja Seluruhnya (jam) / Total Working Hours (hours)	Jenis Kelamin/Sex		
	Laki-laki Male	Perempuan Female	Jumlah Total
(1)	(2)	(3)	(4)
0 ¹	2 529	1 873	4 402
1-14	8 276	7 167	15 443
15-24	22 034	15 950	37 984
25-34	25 361	13 486	38 847
35-40	23 878	6 967	30 845
41+	63 902	20 489	84 391
Jumlah/Total	145 980	65 932	211 912

Keterangan/Note: ¹ Sementara tidak bekerja/Temporarily out of work

Sumber : Survei Angkatan Kerja Nasional Agustus, BPS Kabupaten Way Kanan
Source : August National Labor Force Survey, Statistics of Way Kanan Regency

Tabel 3.2.6 Jumlah Penduduk Berumur 15 Tahun Keatas yang Bekerja Selama Seminggu yang Lalu Menurut Jumlah Jam Kerja Pada Pekerjaan Utama dan Jenis Kelamin di Kabupaten Way Kanan, 2017
Population Aged 15 Years and Over Who Worked During the Previous Week by Number of Working Hours on Main Industry and Sex in Way Kanan Regency, 2017

Jumlah Jam Kerja Pada Pekerjaan Utama (jam) <i>Number of Working Hours on Main Industry (hours)</i>	Jenis Kelamin/Sex		
	Laki-laki <i>Male</i>	Perempuan <i>Female</i>	Jumlah <i>Total</i>
(1)	(2)	(3)	(4)
0 ¹	2 529	1 873	4 402
1-14	9 533	8 068	17 601
15-24	28 716	15 989	44 705
25-34	32 589	14 163	46 752
35-40	24 787	6 868	31 655
41+	47 826	18 971	66 797
Jumlah/Total	145 980	65 932	211 912

Keterangan/Note: ¹ Sementara tidak bekerja/Temporarily out of work

Sumber : Survei Angkatan Kerja Nasional Agustus, BPS Kabupaten Way Kanan

Source : August National Labor Force Survey, Statistics of Way Kanan Regency

POPULATION AND EMPLOYMENT

Jumlah Penduduk Berumur 15 Tahun Keatas yang Bekerja Selama Seminggu yang Lalu Menurut Status Pekerjaan Utama dan Jenis Kelamin di Kabupaten Way Kanan, 2017

Tabel 3.2.7
Table

Population Aged 15 Years and Over Who Worked During the Previous Week by Main Employment Status and Sex in Way Kanan Regency, 2017

Status Pekerjaan Utama <i>Main Employment Status</i>	Jenis Kelamin/Sex		
	Laki-laki <i>Male</i>	Perempuan <i>Female</i>	Jumlah <i>Total</i>
(1)	(2)	(3)	(4)
Berusaha sendiri <i>Own account worker</i>	38 122	13 361	51 483
Berusaha dibantu buruh tidak tetap/buruh tak dibayar <i>Employer assisted by temporary worker/unpaid worker</i>	22 497	8 891	31 388
Berusaha dibantu buruh tetap/buruh dibayar <i>Employer assisted by permanent worker/paid worker</i>	5 355	1 047	6 402
Buruh/Karyawan/Pegawai <i>Regular employee</i>	47 919	12 057	59 976
Pekerja bebas <i>Casual employee</i>	21 255	2 684	23 939
Pekerja keluarga/tak dibayar <i>Family worker/unpaid worker</i>	10 832	27 892	38 724
Jumlah/Total	145 980	65 932	211 912

Sumber : Survei Angkatan Kerja Nasional Agustus, BPS Kabupaten Way Kanan

Source : August National Labor Force Survey, Statistics of Way Kanan Regency

Tabel 3.2.8 Jumlah Pencari Kerja Menurut Tingkat Pendidikan di Kabupaten Way Kanan, 2013-2017
Table Number of Job Seekers and Employee Who Got a Job by Level of Education in Way Kanan Regency, 2013-2017

Tingkat Pendidikan/ <i>Education Level</i>	Jumlah Pencari Kerja/ <i>Job Seekers</i>				
	2013	2014	2015	2016	2017
(1)	(2)	(3)	(4)	(5)	(6)
SD/Sederajat	12	5	56	18	48
SLTP/Sederajat	46	66	167	95	286
SLTA/Sederajat	709	675	1 169	755	2 489
D1/D2	10	4	2	-	-
D3	123	10	17	110	157
D4/S1	240	136	95	126	238
S2	-	-	1	-	-
Jumlah/Total	1 140	896	1 507	1 104	3 218

Sumber : Dinas Tenaga Kerja dan Transmigrasi Kabupaten Way Kanan
Source : Men Power and Transmigration Service of Way Kanan Regency

POPULATION AND EMPLOYMENT

Tabel 3.2.9 Banyaknya Kartu Kuning yang Dikeluarkan Menurut Kecamatan di Kabupaten Way Kanan, 2014-2017
Table Number of Yellow Card by District in Way Kanan Regency, 2014-2017

Kecamatan District	2014	2015	2016	2017
(1)	(2)	(2)	(3)	(4)
Banjit	15	162	110	218
Baradatu	80	512	75	250
Gunung Labuhan	22	151	69	180
Kasui	103	75	49	271
Rebang Tangkas	95	51	47	100
Blambangan Umpu	79	141	102	107
Way Tuba	57	42	93	205
Negeri Agung	114	66	68	375
Bahuga	136	26	93	207
Buay Bahuga	53	35	80	324
Bumi Agung	18	35	64	105
Pakuan Ratu	106	109	151	308
Negara Batin	10	58	55	300
Negeri Besar	8	44	48	370
Way Kanan	896	1 507	1 104	3 320

Sumber : Dinas Tenaga Kerja dan Transmigrasi Kabupaten Way Kanan

Source : Men Power and Transmigration Service of Way Kanan Regency

4 Social SOSIAL

Kemiskinan di Kabupaten Way Kanan 2017
Poverty in Way Kanan Regency 2017

323.691 IDR

Garis Kemiskinan
Poverty Line

14.06%

Persentase Penduduk Miskin
Percentage of Poor People



BADAN PUSAT STATISTIK KABUPATEN WAY KANAN
BPS-Statistics of Way Kanan Regency

PENJELASAN TEKNIS

TECHNICAL NOTES

1. **Tidak/belum pernah sekolah** adalah mereka yang tidak pernah atau belum pernah terdaftar dan tidak pernah atau belum pernah aktif mengikuti pendidikan di suatu jenjang pendidikan formal. Termasuk juga yang tamat/belum tamat taman kanak-kanak tetapi tidak melanjutkan ke sekolah dasar.
 2. **Masih bersekolah** adalah mereka yang terdaftar dan aktif mengikuti pendidikan formal dan nonformal (Paket A, B, atau C), baik pendidikan dasar, menengah maupun pendidikan tinggi. Bagi mahasiswa yang sedang cuti dianggap masih bersekolah.
 3. **Tidak bersekolah lagi** adalah mereka yang pernah terdaftar dan aktif mengikuti pendidikan di suatu jenjang pendidikan formal dan nonformal (Paket A, B, atau C), tetapi pada saat pencacahan tidak lagi terdaftar dan tidak aktif mengikuti Pendidikan.
 4. **Tamat sekolah** adalah menyelesaikan pelajaran yang ditandai dengan lulus ujian akhir pada kelas atau tingkat terakhir suatu jenjang pendidikan di sekolah negeri maupun swasta dengan mendapatkan tanda tamat belajar/ijazah. Seseorang yang belum
1. **Not/never attending school** is someone who has never attended or never been registered in a formal education, such as primary, secondary, and tertiary education. Those who just completed kindergarten are considered as never attended school.
 2. **Attending school** is someone who is currently attending primary, secondary, or tertiary education, including package A, package B, or package C. College student who postpones his/her study is considered as attending school.
 3. **Not attending school anymore** is someone who had enrolled and participated in formal and non-formal education in the past including package A, package B, or package C, but currently does not attend school.
 4. **Completed particular level of education** is someone who has completed particular level of education in private or public school and accepting graduation certificate. Someone who has never attended the highest grade but passed the final

mengikuti pelajaran pada kelas tertinggi tetapi telah mengikuti ujian akhir dan lulus dianggap tamat sekolah.

exam is considered as completed particular level of education.

5. **Dapat membaca dan menulis** artinya dapat membaca dan menulis kata-kata/kalimat sederhana dengan suatu aksara tertentu.

5. ***Able to read and write*** is the ability to read and write at least a simple sentence in any letter of alphabets.

6. **Jalur Pendidikan di Indonesia** terdiri atas 1) pendidikan formal, 2) pendidikan nonformal, dan 3) pendidikan informal yang ketiganya dapat saling melengkapi dan memperkaya (Undang-Undang No. 20 Tahun 2013 tentang Sistem Pendidikan Nasional).

6. ***The Education System in Indonesia*** consists of 1) a formal education, 2) non-formal education, and 3) informal education that all three can be complementary and enriching (Law No. 20 Year 2013 about The National Education System).

7. **Jenjang Pendidikan Formal** terdiri atas pendidikan dasar, pendidikan menengah, dan pendidikan tinggi. Jenis pendidikan yang diajarkan mencakup pendidikan umum, kejuruan, akademik, profesi, vokasi, keagamaan, dan khusus.

7. ***The Formal Education Level*** consists of primary education, secondary education, and high education. The kind of education that taught consists of general education, vocational, academic, professional, religious, and specific education.

a. Pendidikan Dasar berbentuk Sekolah Dasar (SD) dan Madrasah Ibtidaiyah (MI) atau sederajat serta Sekolah Menengah Pertama (SMP) dan Madrasah Tsanawiyah (MTs), atau sederajat

a. *The Primary Education* consists of Elementary School and Islamic Elementary School or other equivalent forms and Junior High School and MTs, or other equivalent forms.

b. Pendidikan Menengah berbentuk Sekolah Menengah Atas (SMA), Madrasah Aliyah (MA), Sekolah

b. *The Secondary Education* consists of the senior high school, MA, Vocational School, and

- Menengah Kejuruan (SMK), dan Madrasah Aliyah Kejuruan (MAK), atau bentuk lain yang sederajat.
- c. Pendidikan Tinggi merupakan jenjang pendidikan setelah pendidikan menengah yang mencakup program pendidikan diploma, sarjana, magister, spesialis, dan doktor yang diselenggarakan oleh perguruan tinggi. Perguruan tinggi dapat berbentuk akademi, politeknik, sekolah tinggi, institut, atau universitas.
8. **Rumah Sakit** adalah tempat pemeriksaan dan perawatan kesehatan, biasanya berada di bawah pengawasan dokter/tenaga medis, yang melayani penderita yang sakit untuk berobat rawat jalan atau rawat inap.
9. **Rumah Sakit Bersalin** adalah rumah sakit khusus untuk persalinan, dilengkapi pelayanan spesialis pemeriksaan kehamilan, persalinan, rawat inap dan rawat jalan ibu dan anak yang berada di bawah pengawasan dokter spesialis kandungan.
10. **Rumah Bersalin** adalah sarana pelayanan kesehatan dengan izin sebagai rumah bersalin, dilengkapi
- Vocational Madrasah Aliyah, or other equivalent forms.*
- c. *The High Education consists of the education level after the secondary education that consists of diplomas, bachelor, master, specialist, and doctoral degrees that are held by the college. The colleges can be academy, polytechnic, high school, institute, or university.*
8. **Hospital** is a place for health check, usually controlled/supervised by doctors/medical personnel to serve the ill patients to get outpatient or inpatient treatment services.
9. **Maternity Hospital** is a specialized hospital for childbirth, has specialist inspection service to pregnancy, childbirth, hospitalization and outpatient for mothers and children that is under the supervision of an obstetrician.
10. **Maternity House** is health care facility with a license as a maternity house, equipped with prenatal care,

SOCIAL

pelayanan pemeriksaan kehamilan, persalinan serta pemeriksaan ibu dan anak yang berada di bawah pengawasan bidan senior

childbirth and examination of mothers and children which is under the supervision of a senior midwife.

11. **Poliklinik** adalah sarana kesehatan yang dipakai untuk pelayanan berobat jalan, biasanya berada di bawah pengawasan dokter/tenaga medis.

11. **Polyclinic** is a health facility in which to get outpatient services, usually under the control of doctor/medical personnel.

12. **Puskesmas (Pusat Kesehatan Masyarakat)** adalah unit pelaksana teknis dinas kesehatan kabupaten/kota yang mempunyai fungsi utama sebagai penyelenggara pelayanan kesehatan tingkat pertama. Wilayah kerja puskesmas maksimal adalah satu kecamatan dan untuk dapat menjangkau wilayah kerjanya, puskesmas mempunyai jaringan pelayanan yang meliputi unit Puskesmas Pembantu (Pustu), unit Puskesmas Keliling (Puskel), dan unit bidan desa/komunitas (Peraturan Menteri Kesehatan RI No. 75 Tahun 2014 Tentang Pusat Kesehatan Masyarakat).

12. **Public Health Center** is technical implementation unit of regency health department that have the primary function as a first-level health care providers. The working area standard of public health center is one district and to reach their working areas, public health centers have a service network covering subsidiary of public health center, mobile public health center units, and midwife units (Regulation of the Minister of Health of Indonesia Number 75 Year 2014 about Public Health Center).

13. **Apotek** adalah suatu tempat tertentu yang digunakan untuk melakukan pekerjaan kefarmasian, dan penyaluran/penjualan obat atau bahan farmasi dan perbekalan kesehatan lainnya kepada masyarakat

13. **Pharmacy** is a specific place that is used for pharmaceutical jobs, and distribution/sale of drugs/pharmaceuticals and other medical supplies to people that are administered by trained pharmacist

yang dikelola oleh tenaga apoteker (Peraturan Menteri Kesehatan RI No. 1332 Tahun 2002 Tentang Perubahan Atas Peraturan Menteri Kesehatan RI No. 922/MENKES/PER/X/1993 Tentang Ketentuan dan Tata Cara Pemberian Izin Apotek).

(Regulation of the Minister of Health of Indonesia Number 1332 Year 2002 about the Changes of Regulation of the Minister of Health of Indonesia Number 922/MENKES/PER/X/1993 about Pro-vision and Procedures for Administration of Licensed Pharmacies).

14. **Imunisasi** adalah memasukkan kuman atau racun penyakit tertentu yang sudah dilemahkan (vaksin) ke dalam tubuh dengan cara disuntik atau diminum (diteteskan dalam mulut) dengan maksud agar terjadi kekebalan tubuh terhadap penyakit tersebut.
14. **Immunization** is putting enervated microbe of a certain disease into human body by injection or drinking (dropping into mouth) to make the body immune to that disease.
15. **BCG (Bacillus Calmette Guerin)** merupakan vaksinasi untuk mencegah penyakit TBC, diberikan pada bayi baru lahir atau anak, dengan suntikan pada kulit pangkal lengan atas. Bekas suntikan kemudian akan membentuk tonjolan kecil jaringan parut pada kulit lengan atas. Suntikan BCG diberikan kepada anak sebanyak 1 kali.
15. **BCG (Bacillus Calmette Guerin)** is a vaccine to prevent TBC disease, given to newborns or children, by injection at the base of the skin of the upper arm. Injection site will form little bumps of scar tissue in the skin of the upper arm. BCG injections given to children 1 times.
16. **DPT (Difteri, Pertusis, Tetanus)** merupakan vaksin untuk mencegah penyakit Difteri, Pertusis, dan Tetanus yang diberikan pada bayi berumur 3 bulan ke atas, dengan suntikan pada paha, diulang 1 bulan dan 2 bulan
16. **DPT (Diphtheria, Pertussis, Tetanus)** is a vaccine to prevent the diphtheria, pertussis, and tetanus disease, given to infants aged 3 months and above, with a shot in the thigh, repeated one month and two months later, so that

kemudian, sehingga suntikan imunisasi DPT lengkap pada balita berjumlah 3 kali (kadang-kadang selang waktu antar suntikan bisa lebih dari 1 bulan).

the complete DPT immunization shots at toddler totaling 3 times (sometimes the time interval between injections can be more than 1 month).

17. Untuk mengukur kemiskinan, BPS menggunakan konsep kemampuan memenuhi kebutuhan dasar (*basic needs approach*). Dengan pendekatan ini, kemiskinan dipandang sebagai ketidakmampuan dari sisi ekonomi untuk memenuhi kebutuhan dasar makanan dan bukan makanan yang diukur dari sisi pengeluaran. Metode yang digunakan adalah menghitung Garis Kemiskinan (GK), yang terdiri dari dua komponen yaitu Garis Kemiskinan Makanan (GKM) dan Garis Kemiskinan Non-Makanan (GKNM). Penghitungan Garis Kemiskinan dilakukan secara terpisah untuk daerah perkotaan dan perdesaan.

17. *To measure poverty, BPS-Statistics Indonesia has used the concept of basic needs approach. Therefore, poverty is viewed as economic inability to fulfill food and non-food basic needs which are measured by consumption/expenditure. The method used is calculating poverty line, which consists of two components that are Food Poverty Line (FPL) and Non-Food Poverty Line (NFPL). The poverty line was calculated separately for urban and rural areas*

18. **Penduduk miskin** adalah penduduk yang memiliki rata-rata pengeluaran per kapita per bulan di bawah Garis Kemiskinan.

18. ***The poor** is A person whose expenditure per capita per month is below the poverty line is considered to be poor.*

19. **Garis Kemiskinan Makanan (GKM)** merupakan nilai pengeluaran kebutuhan minimum makanan yang disetarakan dengan 2.100 kkalori per kapita per hari. Garis Kemiskinan Non-Makanan (GKNM) adalah kebutuhan

19. ***The Food Poverty Line** refers to the daily minimum requirement of 2,100 kcal per capita per day. The Non-Food Poverty Line refers to the minimum requirement for household necessities for clothing, education,*

minimum untuk perumahan, sandang, pendidikan, kesehatan, dan kebutuhan dasar lainnya.

health, and other basic individual needs.

20. **Ukuran Kemiskinan**

- a. **Head Count Index** (HCI- P_0) adalah persentase penduduk miskin yang berada di bawah Garis Kemiskinan (GK).
- b. **Indeks Kedalaman Kemiskinan** (*Poverty Gap Index*- P_1) merupakan ukuran rata-rata kesenjangan pengeluaran masing-masing penduduk miskin terhadap garis kemiskinan. Semakin tinggi nilai indeks, semakin jauh rata-rata pengeluaran penduduk dari garis kemiskinan.
- c. **Indeks Keparahan Kemiskinan** (*Poverty Severity Index*- P_2) memberikan gambaran mengenai penyebaran pengeluaran di antara penduduk miskin. Semakin tinggi nilai indeks, semakin tinggi ketimpangan pengeluaran di antara penduduk miskin.

20. *Poverty Measures*

- a. **Head Count Index** (HCI- P_0) simply measures the percentage of the population that is counted as poor, often denoted by P_0 .
- b. **Poverty Gap Index- P_1** measures the extent to which individuals fall below the poverty line (the poverty gaps) as a proportion of the poverty line. Higher value of the index shows that the gap between average expenditure of the poor and the poverty line is wider.
- c. **Poverty Severity Index- P_2** describes inequality among the poor. This is simply a weighted sum of poverty gaps (as a proportion of the poverty line), where the weights are the proportionate poverty gaps themselves. Hence, by squaring the poverty gap index, the measure implicitly puts more weight on observations that fall well below the poverty line. Higher value of the index shows that inequality among the poor is higher.

Foster-Greer-Thorbecke (1984) merumuskan suatu ukuran yang digunakan untuk mengukur tingkat kemiskinan sebagai berikut:

$$P_a = \frac{1}{n} \sum_{i=1}^q \left[\frac{z - y_i}{z} \right]^a$$

SOCIAL

Dimana:

$a = 0,1,2$

$z =$ Garis kemiskinan

$y_i =$ Rata-rata pengeluaran perkapita sebulan penduduk yang berada di bawah garis kemiskinan ($i = 1,2,\dots,q$), $y_i < z$

$q =$ Banyaknya penduduk yang berada di bawah garis kemiskinan

$n =$ Jumlah penduduk

Jika $a=0$, diperoleh *Head Count Index* (P0), jika $a=1$ diperoleh indeks kedalaman kemiskinan (*Poverty Gap Index*-P1) dan jika $a=2$ disebut indeks keparahan kemiskinan (*Poverty Severity Index*-P2).

Foster-Greer-Thorbecke (1984) developed poverty measures that may be written as:

$$P_a = \frac{1}{n} \sum_{i=1}^q \left[\frac{z - y_i}{z} \right]^a$$

where:

$a = 0,1,2$

$z =$ The poverty line

$y_i =$ Average expenditure per capita per month of the poor ($i = 1,2,\dots,q$), $y_i < z$

$q =$ The number of poor

$n =$ The total population

21. **Indeks Pembangunan Manusia (IPM)** menjelaskan bagaimana penduduk dapat mengakses hasil pembangunan dalam memperoleh pendapatan, kesehatan, pendidikan dsb. IPM diperkenalkan oleh UNDP pada tahun 1990 dan dipublikasikan secara berkala dalam laporan tahunan Human Development Report (HDR). IPM dibentuk oleh 3 (tiga) dimensi dasar: Umur panjang dan hidup sehat; pengetahuan; dan standar hidup layak.

21. **The Human Development Index (HDI)** explains how people can access development results in obtaining income, health, education and so forth. HDI was introduced by United Nations Development Programme (UNDP) in 1990 and published periodically in the annual report of the Human Development Report. HDI was formed by three basic dimensions: a long and healthy life; knowledge; and a decent standard of living.

ULASAN**DESCRIPTION****Pendidikan**

Pendidikan memegang peranan penting dalam pembangunan manusia. Selain sistem pendidikan itu sendiri, unsur penunjang dalam pendidikan seperti gedung sekolah, tenaga pengajar dan Murid menentukan perkembangan intelektualitas sumber daya manusia.

Pada tahun 2017, rasio guru-murid untuk semua jenjang pada pendidikan formal adalah sebesar 14. Nilai ini memiliki arti rata-rata seorang guru mampu 14 orang Murid.

Kesehatan

Kesehatan menjadi salah satu unsur dalam peningkatan kualitas pembangunan manusia. Kabupaten Way Kanan memiliki 3 rumah sakit, dimana 1 rumah sakit milik pemerintah dan 2 rumah sakit lainnya swasta. Tiap kecamatan di Way Kanan telah tersedia puskesmas dan pustu sebagai fasilitas penolong pertama.

Agama

Kabupaten Way Kanan memiliki karakteristik agama yang heterogen. Kepercayaan yang dianut oleh Masyarakat Way Kanan antara lain Islam, Protestan, Katolik, Hindu dan Budha, dimana Islam menjadi agama terbesar yang dipeluk oleh penduduk Way Kanan.

Education

Education plays an important role in human development. In addition to the education system itself, the supporting elements in education such as school buildings, faculty and students determine the intellectual development of human resources.

By 2017, the teacher-student ratio for all level of formal education is 14. This value means a teacher has to teach 14 students in average.

Health

Health is one of the important elements in improving the quality of human development. Way Kanan Regency has 3 hospitals which consist of a regional hospital and 2 other private hospitals. Each district in Way Kanan has available Puskesmas and Pustu as first aid facilities.

Religion

Way Kanan has heterogeneous religious characteristics. The religion that embraced by populations in Way Kanan can be broken down into Islam, Protestant, Catholic, Hindu and Buddhist, while Islam became a majority as the most adapted religion.

Kemiskinan

Tidak bisa dipungkiri bahwa setiap wilayah, termasuk Way Kanan, pasti memiliki warga/penduduk miskin. Di Kabupaten Way Kanan, persentase penduduk miskin tahun demi tahunnya terus mengalami penurunan. Pada tahun 2017 persentase penduduk miskin sebesar 14,06 persen dengan garis kemiskinan Rp313.733.

Poverty

It is undeniable that every region, including Way Kanan, exactly have poor citizens. In Way Kanan Regency, the percentage of poor people straight to the lower level in every year. In 2017, the percentage of the poor is rely on 14.06 percent with a poverty line of Rp313,733.

4.1 PENDIDIKAN/*EDUCATION*

Jumlah Sekolah, Guru Dan Murid Menurut Status dan Tingkat Sekolah di Kabupaten Way Kanan, 2017
Tabel 4.1.1 *Number of School, Building, Classroom, Teachers and Pupils by Status and School Level in Way Kanan Regency, 2017*

Status/Tingkat Sekolah <i>Status/School Level</i>	Sekolah <i>Number of Schools</i>	Gedung/ Unit <i>Building</i>	Ruang Kelas <i>Classrooms</i>	Guru/ Dosen <i>Teachers</i>	Murid/ Murid <i>Pupils</i>
(1)	(2)	(3)	(4)	(5)	(6)

I. Negeri/*State*

1. TK/ <i>Play Group</i>	8	11	16	40	471
2. SD/ <i>Elementary School</i>	298	939	2 779	3 503	48 471
3. SMP/ <i>Junior High School</i>	63	233	555	1 062	14 431
4. SMA/ <i>Senior High Schol</i>	22	...	282	493	7 166
5. SMK/ <i>Specialist High School</i>	12	...	165	312	3 690

II. Swasta/*Private*

1. TK/ <i>Play Group</i>	332	355	401	1 382	12 482
2. SD/ <i>Elementary School</i>	13	39	130	86	1 640
3. SMP/ <i>Junior High School</i>	24	70	195	151	2 225
4. SMA/ <i>Senior High Schol</i>	16	...	67	101	1 236
5. SMK/ <i>Specialist High School</i>	12	...	62	131	2 392

Sumber : Dinas Pendidikan dan Kebudayaan Kabupaten Way Kanan

Source : Education and Culture Service of Way Kanan Regency

Tabel 4.1.2 Jumlah Murid dan Guru di Kabupaten Way Kanan, 2017
Table Number of Pupil and Teacher in Way Kanan Regency, 2017

Jenis Sekolah <i>Kind of School</i>	Murid <i>Pupils</i>			Guru <i>Teachers</i>		
	Pria <i>Male</i>	Wanita <i>Female</i>	Jumlah <i>Total</i>	Pria <i>Male</i>	Wanita <i>Female</i>	Jumlah <i>Total</i>
(1)	(2)	(3)	(4)	(5)	(6)	(7)
1. TK <i>Private Play Group</i>	6 500	6 453	12 953	72	1 350	1 422
2. SD <i>Elementary School</i>	25 951	24 160	50 111	1 289	2 300	3 589
3. SMP <i>Junior High School</i>	8 321	8 335	16 656	528	685	1 213
4. SMA *) <i>Senior High School</i>	3 950	4 452	8 402	213	381	594
5. SMK *) <i>Specialist High School</i>	3 361	2 721	6 082	215	228	443

Sumber : Dinas Pendidikan dan Kebudayaan Kabupaten Way Kanan
Source : Education and Culture Service of Way Kanan Regency

***) Data diperoleh dari <http://dapo.dikdasmen.kemdikbud.go.id/>**
**) Data was obtained from <http://dapo.dikdasmen.kemdikbud.go.id/>*

Tabel 4.1.3 Jumlah Sekolah, Gedung, Ruang Kelas dan Murid Sekolah Dasar (SD) per Kecamatan di Kabupaten Way Kanan, 2017
Table Number Schools, Building, Classrooms and Pupils of Elementary School by District and Sex in Way Kanan Regency, 2017

Kecamatan <i>District</i>	Jumlah Sekolah <i>Number of School</i>			Jumlah Murid <i>Number of Pupil</i>		
	Sekolah <i>School</i>	Gedung <i>Build</i>	RuangKelas <i>Class</i>	Pria <i>Male</i>	Wanita <i>Female</i>	Jumlah <i>Total</i>
(1)	(2)	(3)	(4)	(5)	(6)	(7)
Banjit	36	120	347	2 602	2 484	5 086
Baradatu	30	98	291	2 494	2 294	4 788
Gunung Labuhan	24	73	218	1 636	1 569	3 205
Kasui	27	84	254	1 728	1 521	3 249
Rebang Tangkas	14	42	130	1 304	1 204	2 508
Blambangan Umpu	35	110	324	3 732	3 526	7 258
Way Tuba	14	45	135	1 454	1 271	2 725
Negeri Agung	24	79	236	2 257	2 184	4 441
Bahuga	9	28	82	571	528	1 099
Buay Bahuga	17	51	153	944	867	1 811
Bumi Agung	19	57	171	1 360	1 291	2 651
Pakuan Ratu	27	84	248	2 515	2 276	4 791
Negara Batin	22	68	203	2 349	2 219	4 568
Negeri Besar	13	39	117	1005	926	1 931
Jumlah/Total						
2017	311	978	2 909	25 951	24 160	50 111
2016	310	974	2 903	25 998	24 224	50 222
2015	311	970	2 895	25 937	24 350	50 287
2014	310	963	2 881	25 915	24 590	50 505

Sumber : Dinas Pendidikan dan Kebudayaan Kabupaten Way Kanan

Source : Education and Culture Service of Way Kanan Regency

Tabel 4.1.4 Jumlah Guru Sekolah Dasar (SD) Menurut Pendidikan per Kecamatan di Kabupaten Way Kanan, 2017
Table Number of Teachers at Elementary School by Education per District in Way Kanan Regency, 2017

Kecamatan <i>District</i>	Guru <i>Teachers</i>					Jumlah <i>Total</i>
	SMA <i>Senior H.S</i>	D1 <i>Diploma 1</i>	D2 <i>Diploma 2</i>	D3 <i>Diploma 3</i>	S1/S2 <i>University</i>	
(1)	(2)	(3)	(4)	(5)	(6)	(7)
Banjit	37	-	42	2	385	466
Baradatu	26	-	28	2	342	398
Gunung Labuhan	13	-	9	-	262	284
Kasui	30	-	9	1	234	274
Rebang Tangkas	10	-	8	-	132	150
Blambangan Umpu	28	3	20	1	369	421
Way Tuba	10	-	9	-	145	164
Negeri Agung	34	-	14	1	219	268
Bahuga	2	-	3	-	78	83
Buay Bahuga	7	-	21	-	135	163
Bumi Agung	10	-	4	1	184	199
Pakuan Ratu	18	-	30	2	279	329
Negara Batin	36	-	24	-	186	246
Negeri Besar	15	-	18	1	110	144
Jumlah/Total						
2017	276	3	239	11	3 060	3 589
2016	377	2	314	17	2 931	3 641
2015	802	6	830	26	2 187	3 851
2014	929	11	936	50	1 928	3 854

Sumber : Dinas Pendidikan dan Kebudayaan Kabupaten Way Kanan
Source : Education and Culture Service of Way Kanan Regency

Tabel 4.1.5 Jumlah Murid Sekolah Dasar (SD) Menurut Kelas dan Kecamatan di Kabupaten Way Kanan, 2017
Table 4.1.5 Number of Pupils at The Elementary School by Class Grades and District in Way Kanan Regency, 2017

Kecamatan <i>District</i>	Kelas <i>Class Grades</i>						Jumlah <i>Total</i>
	I	II	III	IV	V	VI	
(1)	(2)	(3)	(4)	(5)	(6)	(7)	(8)
Banjit	867	845	826	898	815	835	5 086
Baradatu	839	826	794	815	759	755	4 788
Gunung Labuhan	523	526	552	528	547	529	3 205
Kasui	556	500	530	554	588	521	3 249
Rebang Tangkas	432	451	415	418	402	390	2 508
Blambangan Umpu	1 329	1 255	1 296	1 191	1 150	1 037	7 258
Way Tuba	476	487	453	440	421	448	2 725
Negeri Agung	755	763	708	737	743	735	4 441
Bahuga	191	201	191	185	161	170	1 099
Buay Bahuga	325	349	302	290	273	272	1 811
Bumi Agung	483	461	492	408	419	388	2 651
Pakuan Ratu	844	831	846	752	813	705	4 791
Negara Batin	870	827	748	701	771	651	4 568
Negeri Besar	392	336	334	304	281	284	1 931
Jumlah/Total							
2017	8 882	8 658	8 487	8 221	8 143	7 720	50 111
2016	9 145	8 593	8 478	8 273	8 026	7 707	50 222
2015	9 091	8 694	8 506	8 248	7 967	7 781	50 287
2014	9 204	8 772	8 475	8 251	8 103	7 700	50 505

Sumber : Dinas Pendidikan dan Kebudayaan Kabupaten Way Kanan

Source : Education and Culture Service of Way Kanan Regency

Tabel 4.1.6 **Banyaknya Sekolah, Murid, Guru, dan Rasio Murid-Guru Sekolah Dasar (SD) Menurut Kecamatan di Kabupaten Way Kanan, 2017**
Table Number of Schools, Pupils, Teachers, and Pupil-Teacher Ratio of Elementary School in Way Kanan Regency, 2017

Kecamatan <i>District</i>	Sekolah <i>School</i>	Murid/ <i>Pupil</i>			Guru/ <i>Teacher</i>			Rasio Murid- Guru / <i>Pupil- Teacher Ratio</i>
		Laki- laki <i>Male</i>	Perem- puan <i>Female</i>	Jumlah <i>Total</i>	Laki- laki <i>Male</i>	Perem- puan <i>Female</i>	Jumlah <i>Total</i>	
(1)	(2)	(3)	(4)	(5)	(6)	(7)	(8)	(9)
Banjit	30	2 494	2 294	4 788	199	267	466	11
Baradatu	24	1 636	1 569	3 205	118	280	398	12
Gunung Labuhan	14	1 454	1 271	2 725	100	184	284	11
Kasui	24	2 257	2 184	4 441	102	172	274	12
Rebang Tangkas	27	2 515	2 276	4 791	61	89	150	17
Blambangan Umpu	27	1 728	1 521	3 249	106	315	421	17
Way Tuba	13	1 005	926	1 931	53	111	164	17
Negeri Agung	17	944	867	1 811	95	173	268	16
Bahuga	36	2 602	2 484	5 086	38	45	83	13
Buay Bahuga	14	1 304	1 204	2 508	80	83	163	11
Bumi Agung	35	3 732	3 526	7 258	73	126	199	13
Pakuan Ratu	22	2 349	2 219	4 568	127	202	329	14
Negara Batin	9	571	528	1 099	85	161	246	18
Negeri Besar	19	1 360	1 291	2 651	52	92	144	13
Way Kanan	311	25 951	24 160	50 111	1 289	2 300	3 589	14

Sumber : Dinas Pendidikan dan Kebudayaan Kabupaten Way Kanan
Source : Education and Culture Service of Way Kanan Regency

Tabel 4.1.7 Jumlah Sekolah Menengah Pertama (SMP) Menurut Kecamatan dan Status Sekolah di Kabupaten Way Kanan, 2017
Table 4.1.7 Number of Junior High School by District and Status of School in Way Kanan Regency, 2017

Kecamatan <i>District</i>	Negeri <i>State</i>			Swasta <i>Private</i>		
	Sekolah <i>School</i>	Gedung <i>Build</i>	RuangKelas <i>Class</i>	Sekolah <i>School</i>	Gedung <i>Build</i>	RuangKelas <i>Class</i>
(1)	(2)	(3)	(4)	(5)	(6)	(7)
Banjit	7	24	67	1	3	9
Baradatu	4	18	59	4	13	36
Gunung Labuhan	5	19	43	1	2	6
Kasui	4	15	35	1	3	3
Rebang Tangkas	4	12	30	-	-	-
Blambangan Umpu	9	33	69	2	4	12
Way Tuba	5	19	33	1	4	16
Negeri Agung	7	21	55	1	3	9
Bahuga	2	9	14	-	-	-
Buay Bahuga	2	7	31	1	2	2
Bumi Agung	3	9	22	3	9	25
Pakuan Ratu	4	24	27	7	21	60
Negara Batin	4	14	45	1	3	9
Negeri Besar	3	9	25	1	3	8
Jumlah/Total						
2017	63	233	555	24	70	95
2016	63	227	548	23	68	193
2015	58	217	531	23	67	190
2014	59	214	522	21	64	187

Sumber : Dinas Pendidikan dan Kebudayaan Kabupaten Way Kanan

Source : Education and Culture Service of Way Kanan Regency

SOCIAL

Jumlah Pelajar SMP Menurut Status, Jenis Kelamin dan Kecamatan di Kabupaten Way Kanan, 2017

Tabel 4.1.8 *Number of Pupils at the Junior High School by Status, Sex and District in Way Kanan Regency, 2017*

Kecamatan <i>District</i>	Negeri <i>State</i>			Swasta <i>Private</i>		
	Pria <i>Male</i>	Wanita <i>Female</i>	Jumlah <i>Total</i>	Pria <i>Male</i>	Wanita <i>Female</i>	Jumlah <i>Total</i>
(1)	(2)	(3)	(4)	(5)	(6)	(7)
Banjit	924	869	1 793	8	7	15
Baradatu	753	887	1 640	292	271	563
Gunung Labuhan	477	457	934	23	19	42
Kasui	390	433	823	21	35	56
Rebang Tangkas	514	551	1 065	-	-	-
Blambangan Umpu	932	997	1 929	70	71	141
Way Tuba	473	473	946	52	39	91
Negeri Agung	771	735	1 506	34	31	65
Bahuga	125	108	233	-	-	-
Buay Bahuga	401	348	749	32	16	48
Bumi Agung	290	265	555	176	120	296
Pakuan Ratu	292	298	590	347	397	744
Negara Batin	520	498	1 018	42	35	77
Negeri Besar	321	329	650	41	46	87
Jumlah/Total						
2017	7 183	7 248	14 431	1 138	1 087	2 225
2016	7 429	7 338	14 767	1 074	997	2 071
2015	7 304	7 411	14 715	1 076	1 064	2 140
2014	7 504	7 626	15 130	997	1 039	2 036

Sumber : Dinas Pendidikan dan Kebudayaan Kabupaten Way Kanan

Source : Education and Culture Service of Way Kanan Regency

Tabel 4.1.9 Jumlah Pelajar SMP Negeri Dirinci Menurut Kelas, Jenis Kelamin dan Kecamatan di Kabupaten Way Kanan, 2017
Table *Number of Pupils at the State Junior High School by Class Grades Sex and District in Way Kanan Regency, 2017*

Kecamatan <i>District</i>	Kelas I		Kelas II		Kelas III		Jumlah <i>Total</i>
	<i>First Grade</i>		<i>Second Grade</i>		<i>Third Grade</i>		
	Pria <i>Male</i>	Wanita <i>Female</i>	Pria <i>Male</i>	Wanita <i>Female</i>	Pria <i>Male</i>	Wanita <i>Female</i>	
(1)	(2)	(3)	(4)	(5)	(6)	(7)	(8)
Banjit	307	294	318	298	299	277	1 793
Baradatu	244	285	250	329	259	273	1 640
Gunung Labuhan	180	160	162	157	135	140	934
Kasui	119	137	130	154	141	142	823
Rebang Tangkas	170	201	201	194	143	156	1 065
Blambangan Umpu	312	332	319	309	301	356	1 929
Way Tuba	158	167	168	153	147	153	946
Negeri Agung	269	242	276	231	226	262	1 506
Bahuga	46	37	37	34	42	37	233
Buay Bahuga	118	103	149	135	134	110	749
Bumi Agung	81	83	94	78	115	104	555
Pakuan Ratu	104	100	89	111	99	87	590
Negara Batin	208	171	165	175	147	152	1 018
Negeri Besar	106	117	120	112	95	100	650
<i>Jumlah/Total</i>							
2017	2 422	2 429	2 478	2 470	2 283	2 349	14 431
2016	2 569	2 544	2 448	2 399	2 410	2 397	14 767
2015	2 441	2 424	2 481	2 474	2 382	2 513	14 715
2014	2 604	2 466	2 479	2 565	2 421	2 595	15 130

Sumber : Dinas Pendidikan dan Kebudayaan Kabupaten Way Kanan

Source : Education and Culture Service of Way Kanan Regency

Jumlah Pelajar SMP Swasta Dirinci Menurut Kelas, Jenis Kelamin dan Kecamatan di Kabupaten Way Kanan, 2017

Tabel 4.1.10 *Number of Pupils at the Private Junior High School by Class Grades, Sex and District in Way Kanan Regency, 2017*

Kecamatan <i>District</i>	Kelas I		Kelas II		Kelas III		Jumlah <i>Total</i>
	<i>First Grade</i>		<i>Second Grade</i>		<i>Third Grade</i>		
	Pria <i>Male</i>	Wanita <i>Female</i>	Pria <i>Male</i>	Wanita <i>Female</i>	Pria <i>Male</i>	Wanita <i>Female</i>	
(1)	(2)	(3)	(4)	(5)	(6)	(7)	(8)
Banjit	-	2	3	-	5	5	15
Baradatu	114	92	94	73	84	106	563
Gunung Labuhan	9	8	8	4	6	7	42
Kasui	6	13	10	13	5	9	56
Rebang Tangkas	-	-	-	-	-	-	-
Blambangan Umpu	31	36	22	25	17	10	141
Way Tuba	17	16	17	11	18	12	91
Negeri Agung	9	12	14	12	11	7	65
Bahuga	-	-	-	-	-	-	-
Buay Bahuga	32	16	-	-	-	-	48
Bumi Agung	50	35	50	32	76	53	296
Pakuan Ratu	111	140	129	146	107	111	744
Negara Batin	16	12	16	11	10	12	77
Negeri Besar	21	22	11	12	9	12	87
Jumlah/Total							
2017	416	404	374	339	348	344	2 225
2016	357	318	361	362	356	317	2 071
2015	360	374	355	326	335	332	2 082
2014	358	350	330	354	309	335	2 036

Sumber : Dinas Pendidikan dan Kebudayaan Kabupaten Way Kanan
Source : Education and Culture Service of Way Kanan Regency

Tabel 4.1.11 Jumlah Guru Tetap SMP Menurut Status, Jenis Kelamin dan Kecamatan di Kabupaten Way Kanan, 2017
Table 4.1.11 Number of Pupils at The Private Junior High School by Class Grades, Sex and District in Way Kanan Regency, 2017

Kecamatan <i>District</i>	Negeri <i>State</i>			Swasta <i>Private</i>		
	Pria <i>Male</i>	Wanita <i>Female</i>	Jumlah <i>Total</i>	Pria <i>Male</i>	Wanita <i>Female</i>	Jumlah <i>Total</i>
(1)	(2)	(3)	(4)	(5)	(6)	(7)
Banjit	63	67	130	2	3	5
Baradatu	42	72	114	17	17	34
Gunung Labuhan	34	52	86	2	3	5
Kasui	26	44	70	3	4	7
Rebang Tangkas	28	32	60	-	-	-
Blambangan Umpu	54	95	149	5	10	15
Way Tuba	28	43	71	2	5	7
Negeri Agung	44	63	107	1	3	4
Bahuga	9	9	18	-	-	-
Buay Bahuga	32	26	58	4	8	12
Bumi Agung	25	21	46	4	10	14
Pakuan Ratu	22	25	47	23	18	41
Negara Batin	28	32	60	2	1	3
Negeri Besar	26	20	46	2	2	4
Jumlah/Total						
2017	461	601	1 062	67	84	151
2016	456	609	1 065	79	87	166
2015	568	607	1 175	139	170	309
2014	576	611	1 187	136	176	312

Sumber : Dinas Pendidikan dan Kebudayaan Kabupaten Way Kanan

Source : Education and Culture Service of Way Kanan Regency

Banyaknya Sekolah, Murid, Guru, dan Rasio Murid-Guru Sekolah Menengah Pertama (SMP) Menurut Kecamatan di Kabupaten Way Kanan, 2017

Tabel 4.1.12 *Number of Schools, Pupils, Teachers, and Pupil-Teacher Ratio of Junior High School in Way Kanan Regency, 2017*

Kecamatan District	Sekolah School	Murid/Pupil			Guru/Teacher			Rasio Murid- Guru / Pupil- Teacher Ratio
		Laki- laki Male	Perem- puan Female	Jumlah Total	Laki- laki Male	Perem- puan Female	Jumlah Total	
(1)	(2)	(3)	(4)	(5)	(6)	(7)	(8)	(9)
Banjit	8	1 045	1 158	2 203	59	89	148	15
Baradatu	6	500	476	976	36	55	91	11
Gunung Labuhan	6	525	512	1 037	30	48	78	13
Kasui	8	805	766	1 571	45	66	111	14
Rebang Tangkas	5	562	533	1 095	30	33	63	17
Blambangan Umpu	5	411	468	879	29	48	77	11
Way Tuba	4	362	375	737	28	22	50	15
Negeri Agung	3	433	364	797	36	34	70	11
Bahuga	8	932	876	1 808	65	70	135	13
Buay Bahuga	4	514	551	1 065	28	32	60	18
Bumi Agung	11	1 002	1 068	2 070	59	105	164	13
Pakuan Ratu	11	639	695	1 334	45	43	88	15
Negara Batin	2	125	108	233	9	9	18	13
Negeri Besar	6	466	385	851	29	31	60	14
Way Kanan	87	8 321	8 335	16 656	528	685	1 213	14

Sumber : Dinas Pendidikan dan Kebudayaan Kabupaten Way Kanan

Source : Education and Culture Service of Way Kanan Regency

Banyaknya Sekolah, Murid, Guru, dan Rasio Murid-Guru Sekolah Menengah Pertama (SMP) Negeri Menurut Kecamatan di Kabupaten Way Kanan, 2017

Tabel 4.1.13
Table

Number of Schools, Pupils, Teachers, and Pupil-Teacher Ratio of State Junior High School in Way Kanan Regency, 2017

Kecamatan <i>District</i>	Sekolah <i>School</i>	Murid/ <i>Pupil</i>			Guru/ <i>Teacher</i>			Rasio Murid- Guru / <i>Pupil- Teacher Ratio</i>
		Laki- laki <i>Male</i>	Perem- puan <i>Female</i>	Jumlah <i>Total</i>	Laki- laki <i>Male</i>	Perem- puan <i>Female</i>	Jumlah <i>Total</i>	
(1)	(2)	(3)	(4)	(5)	(6)	(7)	(8)	(9)
Banjit	4	753	887	1 640	42	72	114	14
Baradatu	5	477	457	934	34	52	86	11
Gunung Labuhan	5	473	473	946	28	43	71	13
Kasui	7	771	735	1 506	44	63	107	14
Rebang Tangkas	4	520	498	1 018	28	32	60	17
Blambangan Umpu	4	390	433	823	26	44	70	12
Way Tuba	3	321	329	650	26	20	46	14
Negeri Agung	2	401	348	749	32	26	58	13
Bahuga	7	924	869	1 793	63	67	130	14
Buay Bahuga	4	514	551	1 065	28	32	60	18
Bumi Agung	9	932	997	1 929	54	95	149	13
Pakuan Ratu	4	292	298	590	22	25	47	13
Negara Batin	2	125	108	233	9	9	18	13
Negeri Besar	3	290	265	555	25	21	46	12
Way Kanan	63	7 183	7 248	14 431	461	601	1 062	14

Sumber : Dinas Pendidikan dan Kebudayaan Kabupaten Way Kanan

Source : Education and Culture Service of Way Kanan Regency

Banyaknya Sekolah, Murid, Guru, dan Rasio Murid-Guru Sekolah Menengah Pertama (SMP) Swasta Menurut Kecamatan di Kabupaten Way Kanan, 2017

Tabel 4.1.14 *Number of Schools, Pupils, Teachers, and Pupil-Teacher Ratio of Private Junior High School in Way Kanan Regency, 2017*

Kecamatan <i>District</i>	Sekolah <i>School</i>	Murid/ <i>Pupil</i>			Guru/ <i>Teacher</i>			Rasio Murid- Guru / <i>Pupil- Teacher Ratio</i>
		Laki- laki <i>Male</i>	Perem- puan <i>Female</i>	Jumlah <i>Total</i>	Laki- laki <i>Male</i>	Perem- puan <i>Female</i>	Jumlah <i>Total</i>	
(1)	(2)	(3)	(4)	(5)	(6)	(7)	(8)	(9)
Banjit	4	292	271	563	17	17	34	17
Baradatu	1	23	19	42	2	3	5	8
Gunung Labuhan	1	52	39	91	2	5	7	13
Kasui	1	34	31	65	1	3	4	16
Rebang Tangkas	1	42	35	77	2	1	3	26
Blambangan Umpu	1	21	35	56	3	4	7	8
Way Tuba	1	41	46	87	2	2	4	22
Negeri Agung	1	32	16	48	4	8	12	4
Bahuga	1	8	7	15	2	3	5	3
Buay Bahuga	-	-	-	-	-	-	-	-
Bumi Agung	2	70	71	141	5	10	15	9
Pakuan Ratu	7	347	397	744	23	18	41	18
Negara Batin	-	-	-	-	-	-	-	-
Negeri Besar	3	176	120	296	4	10	14	21
Way Kanan	24	1 138	1 087	2 225	67	84	151	15

Sumber : Dinas Pendidikan dan Kebudayaan Kabupaten Way Kanan

Source : Education and Culture Service of Way Kanan Regency

Tabel 4.1.15 Jumlah Sekolah Menengah Atas (SMA) Menurut Status Sekolah dan Kecamatan di Kabupaten Way Kanan, 2017
Table 4.1.15 Number of Senior High School by Status and District in Way Kanan Regency, 2017

Kecamatan <i>District</i>	Negeri <i>State</i>			Swasta <i>Private</i>		
	Sekolah <i>School</i>	Gedung <i>Build</i>	RuangKelas <i>Class</i>	Sekolah <i>School</i>	Gedung <i>Build</i>	RuangKelas <i>Class</i>
(1)	(2)	(3)	(4)	(5)	(6)	(7)
Banjit	2	...	19	2	...	7
Baradatu	1	...	24	1	...	5
Gunung Labuhan	2	...	24	-	...	-
Kasui	2	...	31	1	...	3
Rebang Tangkas	1	...	11	2	...	9
Blambangan Umpu	2	...	28	2	...	6
Way Tuba	1	...	17	1	...	3
Negeri Agung	2	...	24	2	...	10
Bahuga	-	...	-	-	...	-
Buay Bahuga	2	...	34	-	...	-
Bumi Agung	2	...	19	-	...	-
Pakuan Ratu	1	...	13	3	...	12
Negara Batin	2	...	20	2	...	12
Negeri Besar	2	...	18	-	...	-
Jumlah/Total						
2017	22	...	282	16	...	67
2016	21	...	256	16	...	55
2015	21	84	257	14	40	64
2014	21	82	253	13	38	61

Sumber : <http://dapo.dikdasmen.kemdikbud.go.id/>
 Source : <http://dapo.dikdasmen.kemdikbud.go.id/>

SOCIAL

Tabel 4.1.16 Jumlah Murid SMA Menurut Status, Jenis Kelamin dan Kecamatan di Kabupaten Way Kanan, 2017
Table Number of Pupils at The Senior High School by Status, Sex and District in Way Kanan Regency, 2017

Kecamatan <i>District</i>	Negeri <i>State</i>			Swasta <i>Private</i>		
	Pria <i>Male</i>	Wanita <i>Female</i>	Jumlah <i>Total</i>	Pria <i>Male</i>	Wanita <i>Female</i>	Jumlah <i>Total</i>
(1)	(2)	(3)	(4)	(5)	(6)	(7)
Banjit	253	340	593	28	8	36
Baradatu	311	468	779	17	18	35
Gunung Labuhan	226	290	516	-	-	-
Kasui	400	497	897	14	10	24
Rebang Tangkas	121	124	245	89	92	181
Blambangan Umpu	374	424	798	77	58	135
Way Tuba	98	118	216	24	19	43
Negeri Agung	336	312	648	126	103	229
Bahuga	-	-	-	-	-	-
Buay Bahuga	351	457	808	-	-	-
Bumi Agung	235	247	482	-	-	-
Pakuan Ratu	158	138	296	156	180	336
Negara Batin	252	255	507	99	118	217
Negeri Besar	205	176	381	-	-	-
<i>Jumlah/Total</i>						
2017	3 320	3 846	7 166	630	606	1 236
2016						
2015	3 197	3 609	6 806	574	596	1 170
2014	3 104	3 577	6 681	561	576	1 137

Sumber : <http://dapo.dikdasmen.kemdikbud.go.id/>
 Source : <http://dapo.dikdasmen.kemdikbud.go.id/>

Tabel 4.1.17 Jumlah Pelajar SMA Negeri Dirinci Menurut Kelas, Jenis Kelamin dan Kecamatan di Kabupaten Way Kanan, 2017
Table 4.1.17 Number of Pupils at the State Senior High School by Class Grades, Sex and District in Way Kanan Regency, 2017

Kecamatan <i>District</i>	Kelas I		Kelas II		Kelas III		Jumlah <i>Total</i>
	<i>First Grade</i>		<i>Second Grade</i>		<i>Third Grade</i>		
	Pria <i>Male</i>	Wanita <i>Female</i>	Pria <i>Male</i>	Wanita <i>Female</i>	Pria <i>Male</i>	Wanita <i>Female</i>	
(1)	(2)	(3)	(4)	(5)	(6)	(7)	(8)
Banjit	60	106	96	112	97	122	593
Baradatu	118	170	104	162	89	136	779
Gunung Labuhan	62	80	74	83	90	127	516
Kasui	155	179	128	160	117	158	897
Rebang Tangkas	39	39	39	43	43	42	245
Blambangan Umpu	130	154	129	128	115	142	798
Way Tuba	34	42	28	29	36	47	216
Negeri Agung	154	99	100	111	82	102	648
Bahuga	-	-	-	-	-	-	-
Buay Bahuga	117	171	125	149	109	137	808
Bumi Agung	61	63	101	101	73	83	482
Pakuan Ratu	57	43	55	55	46	40	296
Negara Batin	105	89	75	91	72	75	507
Negeri Besar	75	61	62	72	68	43	381
Jumlah/Total							
2017	1 167	1 296	1 116	1 296	1 037	1 254	7 166
2016
2015	1 196	1 335	1 082	1 170	917	1 106	6 806
2014	1 135	1 217	1 015	1 186	954	1 174	6 681

Sumber : <http://dapo.dikdasmen.kemdikbud.go.id/>

Source : <http://dapo.dikdasmen.kemdikbud.go.id/>

Tabel 4.1.18 Jumlah Pelajar SMA Swasta Dirinci Menurut Kelas, Jenis Kelamin dan Kecamatan di Kabupaten Way Kanan, 2017
Table Number of Pupils at the Private Senior High School by Class Grades, Sex and District in Way Kanan Regency, 2017

Kecamatan <i>District</i>	Kelas I		Kelas II		Kelas III		Jumlah <i>Total</i>
	<i>First Grade</i>		<i>Second Grade</i>		<i>Third Grade</i>		
	Pria <i>Male</i>	Wanita <i>Female</i>	Pria <i>Male</i>	Wanita <i>Female</i>	Pria <i>Male</i>	Wanita <i>Female</i>	
(1)	(2)	(3)	(4)	(5)	(6)	(7)	(8)
Banjit	-	-	16	7	12	1	36
Baradatu	5	5	2	8	10	5	35
Gunung Labuhan	-	-	-	-	-	-	-
Kasui	8	2	5	7	1	1	24
Rebang Tangkas	25	36	32	37	32	19	181
Blambangan Umpu	30	13	29	23	18	22	135
Way Tuba	-	4	20	11	4	4	43
Negeri Agung	30	16	63	54	33	33	229
Bahuga	-	-	-	-	-	-	-
Buay Bahuga	-	-	-	-	-	-	-
Bumi Agung	-	-	-	-	-	-	-
Pakuan Ratu	64	68	61	62	31	50	336
Negara Batin	35	43	37	49	27	26	217
Negeri Besar	-	-	-	-	-	-	-
Jumlah/Total							
2017	197	187	265	258	168	161	1 236
2016
2015	195	200	192	206	187	190	1 170
2014	180	197	184	198	197	181	1 137

Sumber : <http://dapo.dikdasmen.kemdikbud.go.id/>

Source : <http://dapo.dikdasmen.kemdikbud.go.id/>

Tabel 4.1.19 Jumlah Guru Tetap SMA Menurut Status, Jenis Kelamin dan Kecamatan di Kabupaten Way Kanan, 2017
Table 4.1.19 Number of Permanent Teacher at the Senior High School by Status, Sex and District in Way Kanan Regency, 2017

Kecamatan <i>District</i>	Negeri <i>State</i>			Swasta <i>Private</i>		
	Pria <i>Male</i>	Wanita <i>Female</i>	Jumlah <i>Total</i>	Pria <i>Male</i>	Wanita <i>Female</i>	Jumlah <i>Total</i>
(1)	(2)	(3)	(4)	(5)	(6)	(7)
Banjit	16	38	54	5	6	11
Baradatu	11	29	40	3	9	12
Gunung Labuhan	19	29	48	-	-	-
Kasui	14	27	41	3	0	3
Rebang Tangkas	5	11	16	5	6	11
Blambangan Umpu	17	43	60	2	8	10
Way Tuba	12	20	32	0	0	0
Negeri Agung	15	22	37	7	12	19
Bahuga	-	-	-	-	-	-
Buay Bahuga	21	36	57	-	-	-
Bumi Agung	14	21	35	-	-	-
Pakuan Ratu	5	12	17	7	17	24
Negara Batin	16	18	34	7	4	11
Negeri Besar	9	13	22	-	-	-
<i>Jumlah/Total</i>						
2017	174	319	493	39	62	101
2016
2015	160	209	369	64	61	125
2014	138	190	328	52	47	99

Sumber : <http://dapo.dikdasmen.kemdikbud.go.id/>

Source : <http://dapo.dikdasmen.kemdikbud.go.id/>

Banyaknya Sekolah, Murid, Guru, dan Rasio Murid-Guru Sekolah Menengah Atas (SMA) Menurut Kecamatan di Kabupaten Way Kanan, 2017

Tabel 4.1.20 *Number of Schools, Pupils, Teachers, and Pupil-Teacher Ratio of Senior High School in Way Kanan Regency, 2017*

Kecamatan <i>District</i>	Sekolah <i>School</i>	Murid/ <i>Pupil</i>			Guru/ <i>Teacher</i>			Rasio Murid- Guru / <i>Pupil- Teacher Ratio</i>
		Laki- laki <i>Male</i>	Perem- puan <i>Female</i>	Jumlah <i>Total</i>	Laki- laki <i>Male</i>	Perem- puan <i>Female</i>	Jumlah <i>Total</i>	
(1)	(2)	(3)	(4)	(5)	(6)	(7)	(8)	(9)
Banjit	4	281	348	629	21	44	65	10
Baradatu	2	328	486	814	14	38	52	16
Gunung Labuhan	2	226	290	516	19	29	48	11
Kasui	3	414	507	921	17	27	44	21
Rebang Tangkas	3	210	216	426	10	17	27	16
Blambangan Umpu	4	451	482	933	19	51	70	13
Way Tuba	2	122	137	259	12	20	32	8
Negeri Agung	4	462	415	877	22	34	56	16
Bahuga	-	-	-	-	-	-	-	-
Buay Bahuga	2	351	457	808	21	36	57	14
Bumi Agung	2	235	247	482	14	21	35	14
Pakuan Ratu	4	314	318	632	12	29	41	15
Negara Batin	4	351	373	724	23	22	45	16
Negeri Besar	2	205	176	381	9	13	22	17
Way Kanan	38	3 950	4 452	8 402	213	381	594	14

Sumber : <http://dapo.dikdasmen.kemdikbud.go.id/>

Source : <http://dapo.dikdasmen.kemdikbud.go.id/>

Banyaknya Sekolah, Murid, Guru, dan Rasio Murid-Guru Sekolah Menengah Atas (SMA) Negeri Menurut Kecamatan di Kabupaten Way Kanan, 2017

Tabel 4.1.21
Table

Number of Schools, Pupils, Teachers, and Pupil-Teacher Ratio of State Senior High School in Way Kanan Regency, 2017

Kecamatan <i>District</i>	Sekolah <i>School</i>	Murid/ <i>Pupil</i>			Guru/ <i>Teacher</i>			Rasio Murid- Guru / <i>Pupil- Teacher Ratio</i>
		Laki- laki <i>Male</i>	Perem- puan <i>Female</i>	Jumlah Total	Laki- laki <i>Male</i>	Perem- puan <i>Female</i>	Jumlah Total	
(1)	(2)	(3)	(4)	(5)	(6)	(7)	(8)	(9)
Banjit	2	253	340	593	16	38	54	11
Baradatu	1	311	468	779	11	29	40	19
Gunung Labuhan	2	226	290	516	19	29	48	11
Kasui	2	400	497	897	14	27	41	22
Rebang Tangkas	1	121	124	245	5	11	16	15
Blambangan Umpu	2	374	424	798	17	43	60	13
Way Tuba	1	98	118	216	12	20	32	7
Negeri Agung	2	336	312	648	15	22	37	18
Bahuga	-	-	-	-	-	-	-	-
Buay Bahuga	2	351	457	808	21	36	57	14
Bumi Agung	2	235	247	482	14	21	35	14
Pakuan Ratu	1	158	138	296	5	12	17	17
Negara Batin	2	252	255	507	16	18	34	15
Negeri Besar	2	205	176	381	9	13	22	17
Way Kanan	22	3 320	3 846	7 166	174	319	493	15

Sumber : <http://dapo.dikdasmen.kemdikbud.go.id/>

Source : <http://dapo.dikdasmen.kemdikbud.go.id/>

Banyaknya Sekolah, Murid, Guru, dan Rasio Murid-Guru Sekolah Menengah Atas (SMA) Swasta Menurut Kecamatan di Kabupaten Way Kanan, 2017

Tabel 4.1.22 *Number of Schools, Pupils, Teachers, and Pupil-Teacher Ratio of Private Senior High School in Way Kanan Regency, 2017*

Kecamatan <i>District</i>	Sekolah <i>School</i>	Murid/ <i>Pupil</i>			Guru/ <i>Teacher</i>			Rasio Murid- Guru / <i>Pupil- Teacher Ratio</i>
		Laki- laki <i>Male</i>	Perem- puan <i>Female</i>	Jumlah <i>Total</i>	Laki- laki <i>Male</i>	Perem- puan <i>Female</i>	Jumlah <i>Total</i>	
(1)	(2)	(3)	(4)	(5)	(6)	(7)	(8)	(9)
Banjit	2	28	8	36	5	6	11	3
Baradatu	1	17	18	35	3	9	12	3
Gunung Labuhan	-	-	-	-	-	-	-	-
Kasui	1	14	10	24	3	-	3	8
Rebang Tangkas	2	89	92	181	5	6	11	16
Blambangan Umpu	2	77	58	135	2	8	10	14
Way Tuba	1	24	19	43	-	-	-	-
Negeri Agung	2	126	103	229	7	12	19	12
Bahuga	-	-	-	-	-	-	-	-
Buay Bahuga	-	-	-	-	-	-	-	-
Bumi Agung	-	-	-	-	-	-	-	-
Pakuan Ratu	3	156	180	336	7	17	24	14
Negara Batin	2	99	118	217	7	4	11	20
Negeri Besar	-	-	-	-	-	-	-	-
Way Kanan	16	630	606	1 236	39	62	101	12

Sumber : <http://dapo.dikdasmen.kemdikbud.go.id/>

Source : <http://dapo.dikdasmen.kemdikbud.go.id/>

Tabel 4.1.23 Jumlah Sekolah Menengah Kejuruan (SMK) Menurut Status Sekolah dan Kecamatan di Kabupaten Way Kanan, 2017
Table 4.1.23 Number of Specialist High School by Status and District in Way Kanan Regency, 2017

Kecamatan <i>District</i>	Negeri <i>State</i>			Swasta <i>Private</i>		
	Sekolah <i>School</i>	Gedung <i>Build</i>	RuangKelas <i>Class</i>	Sekolah <i>School</i>	Gedung <i>Build</i>	RuangKelas <i>Class</i>
(1)	(2)	(3)	(4)	(5)	(6)	(7)
Banjit	2	...	34	-	...	-
Baradatu	1	...	12	3	...	29
Gunung Labuhan	1	...	8	1	...	3
Kasui	-	...	-	2	...	10
Rebang Tangkas	-	...	-	1	...	3
Blambangan Umpu	1	...	23	-	...	-
Way Tuba	-	...	-	1	...	8
Negeri Agung	1	...	29	-	...	-
Bahuga	1	...	4	-	...	-
Buay Bahuga	1	...	14	1	...	4
Bumi Agung	1	...	8	2	...	2
Pakuan Ratu	1	...	10	1	...	3
Negara Batin	1	...	13	-	...	-
Negeri Besar	1	...	10	-	...	-
Jumlah/Total						
2017	12	...	165	12	...	62
2016	12	...	164	12	...	59
2015	12	45	136	12	29	75
2014	12	43	131	12	26	69

Sumber : <http://dapo.dikdasmen.kemdikbud.go.id/>
 Source : <http://dapo.dikdasmen.kemdikbud.go.id/>

SOCIAL

Tabel 4.1.24 Jumlah Pelajar SMK Menurut Status, Jenis Kelamin dan Kecamatan di Kabupaten Way Kanan, 2017
Table Number of Pupils at the Specialist High School by Status, Sex, and District in Way Kanan Regency, 2017

Kecamatan <i>District</i>	Negeri <i>State</i>			Swasta <i>Private</i>		
	Pria <i>Male</i>	Wanita <i>Female</i>	Jumlah <i>Total</i>	Pria <i>Male</i>	Wanita <i>Female</i>	Jumlah <i>Total</i>
(1)	(2)	(3)	(4)	(5)	(6)	(7)
Banjit	663	351	1 014	-	-	-
Baradatu	154	125	279	450	476	926
Gunung Labuhan	79	44	123	11	14	25
Kasui	-	-	-	217	196	413
Rebang Tangkas	-	-	-	59	67	126
Blambangan Umpu	230	202	432	-	-	-
Way Tuba	-	-	-	243	223	466
Negeri Agung	199	142	341	-	-	-
Bahuga	32	38	70	-	-	-
Buay Bahuga	385	204	589	85	91	176
Bumi Agung	59	43	102	93	140	233
Pakuan Ratu	174	175	349	14	13	27
Negara Batin	125	91	216	-	-	-
Negeri Besar	89	86	175	-	-	-
<i>Jumlah/Total</i>						
2017	2 189	1 501	3 690	1 172	1 220	2 392
2016
2015	1 896	1 381	3 277	938	1 064	2 002
2014	1 876	1 333	3 209	685	843	1 528

Sumber : <http://dapo.dikdasmen.kemdikbud.go.id/>
 Source : <http://dapo.dikdasmen.kemdikbud.go.id/>

Tabel 4.1.25 Jumlah Pelajar SMK Negeri Dirinci Menurut Kelas, Jenis Kelamin dan Kecamatan di Kabupaten Way Kanan, 2017
Table 4.1.25 Number of Pupils at the State Specialist High School by Class Grades, Sex and District in Way Kanan Regency, 2017

Kecamatan <i>District</i>	Kelas I		Kelas II		Kelas III		Jumlah <i>Total</i>
	<i>First Grade</i>		<i>Second Grade</i>		<i>Third Grade</i>		
	Pria <i>Male</i>	Wanita <i>Female</i>	Pria <i>Male</i>	Wanita <i>Female</i>	Pria <i>Male</i>	Wanita <i>Female</i>	
(1)	(2)	(3)	(4)	(5)	(6)	(7)	(8)
Banjit	237	133	247	127	179	91	1 014
Baradatu	48	33	45	58	61	34	279
Gunung Labuhan	30	17	34	15	15	12	123
Kasui	-	-	-	-	-	-	-
Rebang Tangkas	-	-	-	-	-	-	-
Blambangan Umpu	83	70	77	64	70	68	432
Way Tuba	-	-	-	-	-	-	-
Negeri Agung	63	53	83	45	53	44	341
Bahuga	11	9	14	20	7	9	70
Buay Bahuga	110	78	156	78	119	48	589
Bumi Agung	27	23	13	8	19	12	102
Pakuan Ratu	78	73	49	53	47	49	349
Negara Batin	52	27	46	40	27	24	216
Negeri Besar	46	35	27	27	16	24	175
Jumlah/Total							
2017	785	551	791	535	613	415	3 690
2016
2015	720	471	588	492	588	418	3 277
2014	617	503	623	421	636	409	3 209

Sumber : <http://dapo.dikdasmen.kemdikbud.go.id/>

Source : <http://dapo.dikdasmen.kemdikbud.go.id/>

Tabel 4.1.26 Jumlah Pelajar SMK Swasta Dirinci Menurut Kelas, Jenis Kelamin dan Kecamatan di Kabupaten Way Kanan, 2017
Table Number of Pupils at the Private Specialist High School by Class Grades, Sex and District in Way Kanan Regency, 2017

Kecamatan <i>District</i>	Kelas I		Kelas II		Kelas III		Jumlah <i>Total</i>
	<i>First Grade</i>		<i>Second Grade</i>		<i>Third Grade</i>		
	Pria <i>Male</i>	Wanita <i>Female</i>	Pria <i>Male</i>	Wanita <i>Female</i>	Pria <i>Male</i>	Wanita <i>Female</i>	
(1)	(2)	(3)	(4)	(5)	(6)	(7)	(8)
Banjit	-	-	-	-	-	-	-
Baradatu	168	162	150	149	132	165	926
Gunung Labuhan	7	4	1	3	3	7	25
Kasui	74	65	77	77	66	54	413
Rebang Tangkas	26	20	22	25	11	22	126
Blambangan Umpu	-	-	-	-	-	-	-
Way Tuba	90	81	88	89	65	53	466
Negeri Agung	-	-	-	-	-	-	-
Bahuga	-	-	-	-	-	-	-
Buay Bahuga	31	22	36	56	18	13	176
Bumi Agung	27	37	32	38	34	65	233
Pakuan Ratu	3	4	9	6	2	3	27
Negara Batin	-	-	-	-	-	-	-
Negeri Besar	-	-	-	-	-	-	-
<i>Jumlah/Total</i>							
2017	426	395	415	443	331	382	2 392
2016
2015	338	387	324	358	276	319	2 002
2014	336	314	205	280	144	249	1 528

Sumber : <http://dapo.dikdasmen.kemdikbud.go.id/>

Source : <http://dapo.dikdasmen.kemdikbud.go.id/>

Tabel 4.1.27 Jumlah Guru Tetap SMK Menurut Status, Jenis Kelamin dan Kecamatan di Kabupaten Way Kanan, 2017
Table *Number of Permanent Teacher at the Specialist High School by Status, Sex and District in Way Kanan Regency, 2017*

Kecamatan <i>District</i>	Negeri <i>State</i>			Swasta <i>Private</i>		
	Pria <i>Male</i>	Wanita <i>Female</i>	Jumlah <i>Total</i>	Pria <i>Male</i>	Wanita <i>Female</i>	Jumlah <i>Total</i>
(1)	(2)	(3)	(4)	(5)	(6)	(7)
Banjit	38	33	71	-	-	-
Baradatu	6	20	26	26	30	56
Gunung Labuhan	6	8	14	2	1	3
Kasui	-	-	-	13	14	27
Rebang Tangkas	-	-	-	4	-	4
Blambangan Umpu	16	27	43	-	-	-
Way Tuba	-	-	-	7	4	11
Negeri Agung	14	12	26	-	-	-
Bahuga	9	12	21	-	-	-
Buay Bahuga	19	20	39	7	6	13
Bumi Agung	9	6	15	9	3	12
Pakuan Ratu	13	9	22	1	4	5
Negara Batin	7	12	19	-	-	-
Negeri Besar	9	7	16	-	-	-
Jumlah/Total						
2017	146	166	312	69	62	131
2016
2015	98	79	177	63	42	105
2014	74	65	139	35	26	6

Sumber : <http://dapo.dikdasmen.kemdikbud.go.id/>

Source : <http://dapo.dikdasmen.kemdikbud.go.id/>

Banyaknya Sekolah, Murid, Guru, dan Rasio Murid-Guru Sekolah Menengah Kejuruan (SMK) Menurut Kecamatan di Kabupaten Way Kanan, 2017

Tabel 4.1.28 *Number of Schools, Pupils, Teachers, and Pupil-Teacher Ratio of Specialist High School in Way Kanan Regency, 2017*

Kecamatan <i>District</i>	Sekolah <i>School</i>	Murid/ <i>Pupil</i>			Guru/ <i>Teacher</i>			Rasio Murid- Guru / <i>Pupil- Teacher Ratio</i>
		Laki- laki <i>Male</i>	Perem- puan <i>Female</i>	Jumlah <i>Total</i>	Laki- laki <i>Male</i>	Perem- puan <i>Female</i>	Jumlah <i>Total</i>	
(1)	(2)	(3)	(4)	(5)	(6)	(7)	(8)	(9)
Banjit	2	663	351	1 014	38	33	71	14
Baradatu	4	604	601	1 205	32	50	82	15
Gunung Labuhan	2	90	58	148	8	9	17	9
Kasui	2	217	196	413	13	14	27	15
Rebang Tangkas	1	59	67	126	4	-	4	32
Blambangan Umpu	1	230	202	432	16	27	43	10
Way Tuba	1	243	223	466	7	4	11	42
Negeri Agung	1	199	142	341	14	12	26	13
Bahuga	1	32	38	70	9	12	21	3
Buay Bahuga	2	470	295	765	26	26	52	15
Bumi Agung	3	152	183	335	18	9	27	12
Pakuan Ratu	2	188	188	376	14	13	27	14
Negara Batin	1	125	91	216	7	12	19	11
Negeri Besar	1	89	86	175	9	7	16	11
Way Kanan	24	3 361	2 721	6 082	215	228	443	14

Sumber : <http://dapo.dikdasmen.kemdikbud.go.id/>

Source : <http://dapo.dikdasmen.kemdikbud.go.id/>

Banyaknya Sekolah, Murid, Guru, dan Rasio Murid-Guru Sekolah Menengah Kejuruan (SMK) Negeri Menurut Kecamatan di Kabupaten Way Kanan, 2017

Tabel 4.1.29
Table

Number of Schools, Pupils, Teachers, and Pupil-Teacher Ratio of State Specialist High School in Way Kanan Regency, 2017

Kecamatan <i>District</i>	Sekolah <i>School</i>	Murid/ <i>Pupil</i>			Guru/ <i>Teacher</i>			Rasio Murid- Guru / <i>Pupil- Teacher Ratio</i>
		Laki- laki <i>Male</i>	Perem- puan <i>Female</i>	Jumlah Total	Laki- laki <i>Male</i>	Perem- puan <i>Female</i>	Jumlah Total	
(1)	(2)	(3)	(4)	(5)	(6)	(7)	(8)	(9)
Banjit	2	663	351	1 014	38	33	71	14
Baradatu	1	154	125	279	6	20	26	11
Gunung Labuhan	1	79	44	123	6	8	14	9
Kasui	-	-	-	-	-	-	-	-
Rebang Tangkas	-	-	-	-	-	-	-	-
Blambangan Umpu	1	230	202	432	16	27	43	10
Way Tuba	-	-	-	-	-	-	-	-
Negeri Agung	1	199	142	341	14	12	26	13
Bahuga	1	32	38	70	9	12	21	3
Buay Bahuga	1	385	204	589	19	20	39	15
Bumi Agung	1	59	43	102	9	6	15	7
Pakuan Ratu	1	174	175	349	13	9	22	16
Negara Batin	1	125	91	216	7	12	19	11
Negeri Besar	1	89	86	175	9	7	16	11
Way Kanan	12	2 189	1 501	3 690	146	166	312	12

Sumber : <http://dapo.dikdasmen.kemdikbud.go.id/>

Source : <http://dapo.dikdasmen.kemdikbud.go.id/>

Banyaknya Sekolah, Murid, Guru, dan Rasio Murid-Guru Sekolah Menengah Kejuruan (SMK) Swasta Menurut Kecamatan di Kabupaten Way Kanan, 2017

Tabel 4.1.30 *Number of Schools, Pupils, Teachers, and Pupil-Teacher Ratio of Private Specialist High School in Way Kanan Regency, 2017*

Kecamatan <i>District</i>	Sekolah <i>School</i>	Murid/ <i>Pupil</i>			Guru/ <i>Teacher</i>			Rasio Murid- Guru / Pupil- Teacher Ratio
		Laki- laki <i>Male</i>	Perem- puan <i>Female</i>	Jumlah <i>Total</i>	Laki- laki <i>Male</i>	Perem- puan <i>Female</i>	Jumlah <i>Total</i>	
(1)	(2)	(3)	(4)	(5)	(6)	(7)	(8)	(9)
Banjit	-	-	-	-	-	-	-	-
Baradatu	3	450	476	926	26	30	56	17
Gunung Labuhan	1	11	14	25	2	1	3	8
Kasui	2	217	196	413	13	14	27	15
Rebang Tangkas	1	59	67	126	4	-	4	32
Blambangan Umpu	-	-	-	-	-	-	-	-
Way Tuba	1	243	223	466	7	4	11	42
Negeri Agung	-	-	-	-	-	-	-	-
Bahuga	-	-	-	-	-	-	-	-
Buay Bahuga	1	85	91	176	7	6	13	14
Bumi Agung	2	93	140	233	9	3	12	19
Pakuan Ratu	1	14	13	27	1	4	5	5
Negara Batin	-	-	-	-	-	-	-	-
Negeri Besar	-	-	-	-	-	-	-	-
Way Kanan	12	1 172	1 220	2 392	69	62	131	18

Sumber : <http://dapo.dikdasmen.kemdikbud.go.id/>

Source : <http://dapo.dikdasmen.kemdikbud.go.id/>

Tabel 4.1.31 Jumlah Madrasah, Guru dan Murid Menurut Status dan Tingkat Madrasah di Kabupaten Way Kanan, 2017
Table *Number of Islamic School, Teacher and Pupil by Status and School Grade in Way Kanan Regency, 2017*

Status/Tingkat Madrasah <i>School Status/Grade</i>	Sekolah/School		Murid/Pupils		Guru/Teachers	
	Madr. <i>Is. School</i>	Kelas <i>Class</i>	Pria <i>Male</i>	Wanita <i>Female</i>	Pria <i>Male</i>	Wanita <i>Female</i>
(1)	(2)	(3)	(4)	(5)	(6)	(7)
1.MADR. NEGERI	7	78	970	1 024	70	86
Ibtidaiyah/ <i>Islamic Elementary Sch.</i>	4	45	519	489	33	45
Tsanawiyah/ <i>Islamic Junior High Sch.</i>	2	23	361	425	25	26
Aliyah/ <i>Islamic Senior High Sch.</i>	1	10	90	110	12	15
2.MADR. SWASTA	83	402	3 924	3 708	501	597
Ibtidaiyah/ <i>Islamic Elementary Sch.</i>	34	180	1 569	1 245	154	224
Tsanawiyah/ <i>Islamic Junior High Sch.</i>	30	145	1 574	1 499	156	216
Aliyah/ <i>Islamic Senior High Sch.</i>	19	77	781	964	191	157
Jumlah/Total						
2017	90	480	4 894	4 732	571	683
2016	93	468	5 515	5 564	745	724
2015	93	502	5 325	5 536	740	707
2014	97	472	4 958	5 086	787	682

Sumber : Kantor Kementerian Agama Kabupaten Way Kanan
 Source : Ministry of Religion Office of Way Kanan Regency

Jumlah Guru Tetap dan Tidak Tetap di Madrasah Negeri Menurut Tingkat Pendidikan yang Ditamatkan di Kabupaten Way Kanan, 2017

Tabel 4.1.32 *Number of Non and Permanent Teacher at the State Islamic School by Level of Education in Way Kanan Regency, 2017*

Status Guru/ Tingkat Madrasah <i>Teacher Status/School Grade</i>	Pendidikan Yg Ditamatkan / <i>Level of Education</i>					Jumlah <i>Total</i>
	SD <i>Elementary</i>	SMP/PGA <i>Junior H. S</i>	SMA/PGAA <i>Senior H. S</i>	PGSLP <i>D 2</i>	PT/UNIV <i>University</i>	
(1)	(2)	(3)	(4)	(5)	(6)	(7)
1. Guru Tetap	-	-	-	-	67	67
Ibtidaiyah/ <i>Islamic Elementary Sch.</i>	-	-	-	-	36	36
Tsanawiyah/ <i>Islamic Junior High Sch.</i>	-	-	-	-	20	20
Aliyah/ <i>Islamic Senior High Sch.</i>	-	-	-	-	11	11
2. Guru Tdk Tetap	-	-	-	-	79	79
Ibtidaiyah/ <i>Islamic Elementary Sch.</i>	-	-	-	-	42	42
Tsanawiyah/ <i>Islamic Junior High Sch.</i>	-	-	-	-	20	20
Aliyah/ <i>Islamic Senior High Sch.</i>	-	-	-	-	17	17
Jumlah/Total						
2017	-	-	-	-	146	146
2016	-	-	11	8	142	161
2015	-	-	1	1	80	82
2014	-	-	14	18	119	151

Sumber : Kantor Kementerian Agama Kabupaten Way Kanan

Source : Ministry of Religion Office of Way Kanan Regency

Jumlah Guru Tetap dan Tidak Tetap di Madrasah Swasta Menurut Tingkat Pendidikan yang Ditamatkan di Kabupaten Way Kanan, 2017

Tabel 4.1.33 *Number of Non and Permanent Teacher at the Islamic Private School by Level of Education in Way Kanan Regency, 2017*

Status Guru/ Tingkat Madrasah <i>Teacher Status/School Grade</i>	Pendidikan Yg Ditamatkan / <i>Level of Education</i>					Jumlah <i>Total</i>
	SD <i>Elementary</i>	SMP/PGA <i>Junior H. S</i>	SMA/PGAA <i>Senior H. S</i>	PGSLP <i>D 2</i>	PT/UNIV <i>University</i>	
(1)	(2)	(3)	(4)	(5)	(6)	(7)
1. Guru Tetap	-	-	5	2	79	86
Ibtidaiyah/ <i>Islamic Elementary Sch.</i>	-	-	5	2	41	48
Tsanawiyah/ <i>Islamic Junior High Sch.</i>	-	-	-	-	25	25
Aliyah/ <i>Islamic Senior High Sch.</i>	-	-	-	-	13	13
2. Guru Tdk Tetap	-	-	11	25	1 287	1 321
Ibtidaiyah/ <i>Islamic Elementary Sch.</i>	-	-	11	25	389	423
Tsanawiyah/ <i>Islamic Junior High Sch.</i>	-	-	-	-	526	526
Aliyah/ <i>Islamic Senior High Sch.</i>	-	-	-	-	372	372
Jumlah/Total						
2017	-	-	16	27	1 366	1 407
2016	-	-	335	129	669	1 135
2015	-	-	365	79	883	1 327
2014	-	-	468	122	728	1 318

Sumber : Kantor Kementerian Agama Kabupaten Way Kanan

Source : Ministry of Religion Office of Way Kanan Regency

SOCIAL

Jumlah Murid dan Guru Madrasah di Kabupaten Way Kanan, 2017

Tabel 4.1.34 *Ratio of Pupil to Teacher at The Islamic School in Way Kanan Regency, 2017*

Status guru/ Tingkat Madrasah <i>Teacher Status/ School Grade</i>	Murid <i>Pupils</i>			Guru <i>Teachers</i>		
	Pria <i>Male</i>	Wanita <i>Female</i>	Jumlah <i>Total</i>	Pria <i>Male</i>	Wanita <i>Female</i>	Jumlah <i>Total</i>
(1)	(2)	(3)	(4)	(5)	(6)	(7)
1. Madr. Negeri/State School	920	965	1 935	70	86	156
Ibtidaiyah/ <i>Islamic Elementary Sch.</i>	519	489	1 008	33	45	78
Tsanawiyah/ <i>Islamic Junior High Sch.</i>	361	366	727	25	26	51
Aliyah/ <i>Islamic Senior High Sch.</i>	90	110	200	12	15	27
2. Madr. Swasta/Private School	4 579	4 447	9 126	700	1 121	1821
Ibtidaiyah/ <i>Islamic Elementary Sch.</i>	1 569	1 375	2 944	269	458	727
Tsanawiyah/ <i>Islamic Junior High Sch.</i>	2 229	2 108	4 437	231	506	737
Aliyah/ <i>Islamic Senior High Sch.</i>	781	964	1 745	200	157	357
Jumlah/Total						
2017	5 499	5 421	11 061	770	1 207	1 977
2016	5 515	5 564	11 079	745	724	1 469
2015	5 325	5 386	10 711	740	707	1 447
2014	4 594	5 086	10 044	787	682	1 469

Sumber : Kantor Kementerian Agama Kabupaten Way Kanan

Tabel 4.1.35 Jumlah Madrasah Ibtidaiyah Menurut Status Madrasah per Kecamatan di Kabupaten Way Kanan, 2017
Table 4.1.35 Number of Islamic Elementary School by Status per District in Way Kanan Regency, 2017

Source : Ministry of Religion Office of Way Kanan Regency

Kecamatan <i>District</i>	Negeri <i>State</i>			Swasta <i>Private</i>		
	Sekolah <i>School</i>	Gedung <i>Build</i>	RuangKelas <i>Class</i>	Sekolah <i>School</i>	Gedung <i>Build</i>	RuangKelas <i>Class</i>
(1)	(2)	(3)	(4)	(5)	(6)	(7)
Banjit	1	7	11	3	8	15
Baradatu	-	-	-	2	8	10
Gunung Labuhan	-	-	-	3	12	28
Kasui	-	-	-	5	12	20
Rebang Tangkas	-	-	-	3	11	18
Blambangan Umpu	1	12	11	3	5	11
Way Tuba	-	-	-	-	-	-
Negeri Agung	-	-	-	-	-	-
Bahuga	-	-	-	-	-	-
Buay Bahuga	1	8	13	3	5	15
Bumi Agung	-	-	-	4	8	21
Pakuan Ratu	-	-	-	4	18	23
Negara Batin	-	-	-	3	11	11
Negeri Besar	1	9	10	3	17	18
Jumlah/Total						
2017	4	45	45	36	115	180
2016	4	42	40	32	84	166
2015	4	37	39	32	98	158
2014	4	30	36	35	113	182

Sumber : Kantor Kementerian Agama Kabupaten Way Kanan

Source : Ministry of Religion Office of Way Kanan Regency

Tabel 4.1.36 Jumlah Murid Madrasah Ibtidaiyah Menurut Status Sekolah, Jenis Kelamin dan Kecamatan di Kabupaten Way Kanan, 2017
Table Number of Pupils of Islamic Elementary School by Status, Sex and District in Way Kanan Regency, 2017

Kecamatan <i>District</i>	Negeri <i>State</i>			Swasta <i>Private</i>		
	Pria <i>Male</i>	Wanita <i>Female</i>	Jumlah <i>Total</i>	Pria <i>Male</i>	Wanita <i>Female</i>	Jumlah <i>Total</i>
(1)	(2)	(3)	(4)	(5)	(6)	(7)
Banjit	69	81	130	116	125	241
Baradatu	-	-	-	40	24	64
Gunung Labuhan	-	-	-	150	137	287
Kasui	-	-	-	134	113	247
Rebang Tangkas	-	-	-	117	162	339
Blambangan Umpu	210	198	408	305	335	638
Way Tuba	-	-	-	-	-	-
Negeri Agung	-	-	-	-	-	-
Bahuga	-	-	-	-	-	-
Buay Bahuga	98	101	199	189	198	387
Bumi Agung	-	-	-	186	202	388
Pakuan Ratu	-	-	-	308	270	578
Negara Batin	-	-	-	147	145	292
Negeri Besar	142	109	251	199	168	367
<i>Jumlah/Total</i>						
2017	519	489	988	1 891	2 479	4 370
2016	535	498	1 033	1 542	1 475	3 017
2015	520	479	999	1 334	1 263	2 597
2014	505	476	981	1 456	1 388	2 844

Sumber : Kantor Kementerian Agama Kabupaten Way Kanan
Source : Ministry of Religion Office of Way Kanan Regency

Tabel 4.1.37 Jumlah Guru Tetap Madrasah Ibtidaiyah Menurut Status Sekolah, Jenis Kelamin dan Kecamatan di Kabupaten Way Kanan, 2017
Table *Number of Permanent Teachers of Islamic Elementary School by Status, Sex and District in Way Kanan Regency, 2017*

Kecamatan <i>District</i>	Negeri <i>State</i>			Swasta <i>Private</i>		
	Pria <i>Male</i>	Wanita <i>Female</i>	Jumlah <i>Total</i>	Pria <i>Male</i>	Wanita <i>Female</i>	Jumlah <i>Total</i>
(1)	(2)	(3)	(4)	(5)	(6)	(7)
Banjit	5	7	12	2	-	2
Baradatu	-	-	-	-	-	-
Gunung Labuhan	-	-	-	1	3	4
Kasui	-	-	-	1	-	1
Rebang Tangkas	-	-	-	-	-	-
Blambangan Umpu	2	7	9	-	-	-
Way Tuba	-	-	-	-	-	-
Negeri Agung	-	-	-	-	-	-
Bahuga	-	-	-	-	-	-
Buay Bahuga	4	3	7	-	-	-
Bumi Agung	-	-	-	-	-	-
Pakuan Ratu	-	-	-	-	2	2
Negara Batin	-	-	-	1	2	3
Negeri Besar	4	4	8	-	-	-
<i>Jumlah/Total</i>						
2017	15	21	36	5	7	11
2016	15	22	37	19	23	42
2015	14	21	35	19	22	41
2014	16	20	36	5	9	14

Sumber : Kantor Kementerian Agama Kabupaten Way Kanan

Source : Ministry of Religion Office of Way Kanan Regency

SOCIAL

Jumlah Guru Tidak Tetap Madrasah Ibtidaiyah Menurut Status Sekolah, Jenis Kelamin dan Kecamatan di Kabupaten Way Kanan, 2017

Tabel 4.1.38 *Number of Non Permanent Teachers of Islamic Elementary School by Status, Sex and District in Way Kanan Regency, 2017*

Kecamatan <i>District</i>	Negeri <i>State</i>			Swasta <i>Private</i>		
	Pria <i>Male</i>	Wanita <i>Female</i>	Jumlah <i>Total</i>	Pria <i>Male</i>	Wanita <i>Female</i>	Jumlah <i>Total</i>
(1)	(2)	(3)	(4)	(5)	(6)	(7)
Banjit	2	6	8	6	9	15
Baradatu	-	-	-	3	12	15
Gunung Labuhan	-	-	-	13	17	30
Kasui	-	-	-	12	30	42
Rebang Tangkas	-	-	-	16	19	35
Blambangan Umpu	6	10	16	4	18	22
Way Tuba	-	-	-	-	-	-
Negeri Agung	-	-	-	-	-	-
Bahuga	-	-	-	-	-	-
Buay Bahuga	6	4	10	22	21	43
Bumi Agung	-	-	-	25	20	45
Pakuan Ratu	-	-	-	29	35	64
Negara Batin	-	-	-	15	23	38
Negeri Besar	4	4	8	11	21	32
Jumlah/Total						
2017	18	24	42	156	225	381
2016	15	22	37	19	23	42
2015	14	21	35	19	22	41
2014	16	20	36	5	9	14

Sumber : Kantor Kementerian Agama Kabupaten Way Kanan

Banyaknya Sekolah, Murid, Guru, dan Rasio Murid-Guru Madrasah Ibtidaiyah (MI) Menurut Kecamatan di Kabupaten Way Kanan, 2017

Tabel 4.1.39
Table

Number of Schools, Pupils, Teachers, and Pupil-Teacher Ratio of Islamic Elementary School in Way Kanan Regency, 2017

Source : Ministry of Religion Office of Way Kanan Regency

Kecamatan <i>District</i>	Sekolah <i>School</i>	Murid/ <i>Pupil</i>			Guru/ <i>Teacher</i>			Rasio Murid- Guru / <i>Pupil- Teacher Ratio</i>
		Laki- laki <i>Male</i>	Perem- puan <i>Female</i>	Jumlah <i>Total</i>	Laki- laki <i>Male</i>	Perem- puan <i>Female</i>	Jumlah <i>Total</i>	
(1)	(2)	(3)	(4)	(5)	(6)	(7)	(8)	(9)
Banjit	4	116	125	241	13	22	35	7
Baradatu	2	40	24	64	3	12	15	4
Gunung Labuhan	2	150	137	287	13	17	30	10
Kasui	5	134	113	247	12	30	42	6
Rebang Tangkas	3	177	162	339	16	19	35	10
Blambangan Umpu	3	305	335	640	12	35	47	14
Way Tuba	-	-	-	-	-	-	-	-
Negeri Agung	-	-	-	-	-	-	-	-
Bahuga	-	-	-	-	-	-	-	-
Buay Bahuga	4	189	198	387	32	28	60	6
Bumi Agung	4	186	202	388	25	20	45	9
Pakuan Ratu	4	308	270	578	29	35	64	9
Negara Batin	3	147	145	292	15	22	37	8
Negeri Besar	4	341	277	618	19	29	48	13
Way Kanan	38	2 093	1 988	4 081	189	269	458	9

Sumber : Kantor Kementerian Agama Kabupaten Way Kanan

Source : Ministry of Religion Office of Way Kanan Regency

SOCIAL**Banyaknya Sekolah, Murid, Guru, dan Rasio Murid-Guru Madrasah Ibtidaiyah (MI) Negeri Menurut Kecamatan di Kabupaten Way Kanan, 2017****Tabel 4.1.40** *Number of Schools, Pupils, Teachers, and Pupil-Teacher Ratio of State Islamic Elementary School in Way Kanan Regency, 2017*

Kecamatan <i>District</i>	Sekolah <i>School</i>	Murid/ <i>Pupil</i>			Guru/ <i>Teacher</i>			Rasio Murid- Guru / <i>Pupil- Teacher Ratio</i>
		Laki- laki <i>Male</i>	Perem- puan <i>Female</i>	Jumlah <i>Total</i>	Laki- laki <i>Male</i>	Perem- puan <i>Female</i>	Jumlah <i>Total</i>	
(1)	(2)	(3)	(4)	(5)	(6)	(7)	(8)	(9)
Banjit	1	69	81	150	7	13	20	8
Baradatu	-	-	-	-	-	-	-	-
Gunung Labuhan	-	-	-	-	-	-	-	-
Kasui	-	-	-	-	-	-	-	-
Rebang Tangkas	-	-	-	-	-	-	-	-
Blambangan Umpu	1	210	198	408	8	17	25	16
Way Tuba	-	-	-	-	-	-	-	-
Negeri Agung	-	-	-	-	-	-	-	-
Bahuga	-	-	-	-	-	-	-	-
Buay Bahuga	1	98	101	199	10	7	17	12
Bumi Agung	-	-	-	-	-	-	-	-
Pakuan Ratu	-	-	-	-	-	-	-	-
Negara Batin	-	-	-	-	-	-	-	-
Negeri Besar	1	142	109	251	8	8	16	16
Way Kanan	4	519	489	1 008	33	45	78	13

Sumber : Kantor Kementerian Agama Kabupaten Way Kanan*Source : Ministry of Religion Office of Way Kanan Regency*

Banyaknya Sekolah, Murid, Guru, dan Rasio Murid-Guru Madrasah Ibtidaiyah (MI) Swasta Menurut Kecamatan di Kabupaten Way Kanan, 2016

Tabel 4.1.41
Table

Number of Schools, Pupils, Teachers, and Pupil-Teacher Ratio of Private Islamic Elementary School in Way Kanan Regency, 2016

Kecamatan <i>District</i>	Sekolah <i>School</i>	Murid/ <i>Pupil</i>			Guru/ <i>Teacher</i>			Rasio Murid- Guru / <i>Pupil- Teacher Ratio</i>
		Laki- laki <i>Male</i>	Perem- puan <i>Female</i>	Jumlah Total	Laki- laki <i>Male</i>	Perem- puan <i>Female</i>	Jumlah Total	
(1)	(2)	(3)	(4)	(5)	(6)	(7)	(8)	(9)
Banjit	3	47	44	91	6	9	15	6
Baradatu	2	40	24	64	3	12	15	4
Gunung Labuhan	2	150	137	287	13	17	30	10
Kasui	5	134	113	247	12	30	42	6
Rebang Tangkas	3	177	162	339	16	19	35	10
Blambangan Umpu	2	95	137	232	4	18	22	11
Way Tuba	-	-	-	-	-	-	-	-
Negeri Agung	-	-	-	-	-	-	-	-
Bahuga	-	-	-	-	-	-	-	-
Buay Bahuga	3	91	97	188	22	21	43	6
Bumi Agung	4	186	202	388	25	20	45	9
Pakuan Ratu	4	308	270	578	29	35	64	9
Negara Batin	3	147	145	292	15	22	37	8
Negeri Besar	3	199	168	367	11	21	32	11
Way Kanan	34	1 574	1 499	3 073	156	224	380	8

Sumber : Kantor Kementerian Agama Kabupaten Way Kanan

Source : Ministry of Religion Office of Way Kanan Regency

SOCIAL

Jumlah Madrasah Tsanawiyah Menurut Status Madrasah per Kecamatan di Kabupaten Way Kanan, 2017

Tabel 4.1.42 *Number of Islamic Junior High School by Status per District in Way Kanan Regency, 2017*

Kecamatan <i>District</i>	Negeri <i>State</i>			Swasta <i>Private</i>		
	Sekolah <i>School</i>	Gedung <i>Build</i>	RuangKelas <i>Class</i>	Sekolah <i>School</i>	Gedung <i>Build</i>	RuangKelas <i>Class</i>
(1)	(2)	(3)	(4)	(5)	(6)	(7)
Banjit	-	-	-	3	7	21
Baradatu	-	-	-	2	7	8
Gunung Labuhan	-	-	-	2	6	13
Kasui	1	11	15	3	9	15
Rebang Tangkas	-	-	-	3	8	9
Blambangan Umpu	-	-	-	4	13	15
Way Tuba	-	-	-	2	5	14
Negeri Agung	-	-	-	-	-	-
Bahuga	-	-	-	-	-	-
Buay Bahuga	-	-	-	2	14	15
Bumi Agung	-	-	-	2	9	11
Pakuan Ratu	1	8	8	3	9	12
Negara Batin	-	-	-	3	9	12
Negeri Besar	-	-	-	-	-	-
Jumlah/Total						
2017	2	19	23	29	83	145
2016	1	4	3	32	142	200
2015	2	19	23	29	120	152
2014	2	19	20	35	118	156

Sumber : Kantor Kementerian Agama Kabupaten Way Kanan

Source : Ministry of Religion Office of Way Kanan Regency

Tabel 4.1.43 Jumlah Murid Madrasah Tsanawiyah Menurut Status Sekolah, Jenis Kelamin dan Kecamatan di Kabupaten Way Kanan, 2017
Table *Number of Pupils of Islamic Junior High School by Status, Sex and District in Way Kanan Regency, 2017*

Kecamatan <i>District</i>	Negeri <i>State</i>			Swasta <i>Private</i>		
	Pria <i>Male</i>	Wanita <i>Female</i>	Jumlah <i>Total</i>	Pria <i>Male</i>	Wanita <i>Female</i>	Jumlah <i>Total</i>
(1)	(2)	(3)	(4)	(5)	(6)	(7)
Banjit	-	-	-	363	309	672
Baradatu	-	-	-	85	86	171
Gunung Labuhan	-	-	-	196	198	394
Kasui	222	218	440	246	263	509
Rebang Tangkas	-	-	-	219	202	421
Blambangan Umpu	-	-	-	201	190	391
Way Tuba	-	-	-	212	177	309
Negeri Agung	-	-	-	-	-	-
Bahuga	-	-	-	-	-	-
Buay Bahuga	-	-	-	210	222	432
Bumi Agung	-	-	-	224	226	450
Pakuan Ratu	139	148	287	93	76	169
Negara Batin	-	-	-	180	159	339
Negeri Besar	-	-	-	-	-	-
<i>Jumlah/Total</i>						
2017	361	366	727	2 227	2 108	4 335
2016	210	217	427	2 552	2 602	5 154
2015	360	351	711	1 991	2 174	4 165
2014	277	308	585	2 038	2 094	4 132

Sumber : Kantor Kementerian Agama Kabupaten Way Kanan

Source : Ministry of Religion Office of Way Kanan Regency

SOCIAL

Jumlah Guru Tetap Madrasah Tsanawiyah Menurut Status Sekolah, Jenis Kelamin dan Kecamatan di Kabupaten Way Kanan, 2017

Tabel

4.1.44 2017

Table

Number of Permanent Teachers of Islamic Junior High School by Status, Sex and District in Way Kanan Regency, 2017

Kecamatan <i>District</i>	Negeri <i>State</i>			Swasta <i>Private</i>		
	Pria <i>Male</i>	Wanita <i>Female</i>	Jumlah <i>Total</i>	Pria <i>Male</i>	Wanita <i>Female</i>	Jumlah <i>Total</i>
(1)	(2)	(3)	(4)	(5)	(6)	(7)
Banjit	-	-	-	-	1	1
Baradatu	-	-	-	-	-	-
Gunung Labuhan	-	-	-	1	-	1
Kasui	4	7	11	1	-	1
Rebang Tangkas	-	-	-	-	-	-
Blambangan Umpu	-	-	-	-	-	-
Way Tuba	-	-	-	1	-	1
Negeri Agung	-	-	-	-	-	-
Bahuga	-	-	-	-	-	-
Buay Bahuga	-	-	-	1	-	1
Bumi Agung	-	-	-	-	-	-
Pakuan Ratu	6	3	9	-	-	-
Negara Batin	-	-	-	-	-	-
Negeri Besar	-	-	-	-	-	-
<i>Jumlah/Total</i>						
2017	10	10	20	4	1	5
2016	13	14	27	10	5	15
2015	10	10	20	15	15	30
2014	13	14	27	11	4	15

Sumber : Kantor Kementerian Agama Kabupaten Way Kanan

Source : Ministry of Religion Office of Way Kanan Regency

Jumlah Guru Tidak Tetap Madrasah Tsanawiyah Menurut Status Sekolah, Jenis Kelamin dan Kecamatan di Kabupaten Way Kanan, 2017

Tabel 4.1.45 *Number of Non Permanent Teachers of Islamic Junior High School by Status, Sex and District in Way Kanan Regency, 2017*

Kecamatan <i>District</i>	Negeri <i>State</i>			Swasta <i>Private</i>		
	Pria <i>Male</i>	Wanita <i>Female</i>	Jumlah <i>Total</i>	Pria <i>Male</i>	Wanita <i>Female</i>	Jumlah <i>Total</i>
(1)	(2)	(3)	(4)	(5)	(6)	(7)
Banjit	-	-	-	28	39	67
Baradatu	-	-	-	13	17	30
Gunung Labuhan	-	-	-	14	11	25
Kasui	4	7	11	22	31	53
Rebang Tangkas	-	-	-	21	18	39
Blambangan Umpu	-	-	-	30	28	58
Way Tuba	-	-	-	18	16	34
Negeri Agung	-	-	-	-	-	-
Bahuga	-	-	-	-	-	-
Buay Bahuga	-	-	-	33	13	46
Bumi Agung	-	-	-	35	28	63
Pakuan Ratu	6	3	9	24	21	45
Negara Batin	-	-	-	26	20	46
Negeri Besar	-	-	-	-	-	-
<i>Jumlah/Total</i>						
2017	10	10	20	264	242	506
2016	11	5	16	316	254	570
2015	-	-	-	302	241	543
2014	11	5	16	333	249	582

Sumber : Kantor Kementerian Agama Kabupaten Way Kanan

Source : Ministry of Religion Office of Way Kanan Regency

SOCIAL

Banyaknya Sekolah, Murid, Guru, dan Rasio Murid-Guru Madrasah Tsanawiyah (MTs) Menurut Kecamatan di Kabupaten Way Kanan, 2017

Tabel 4.1.46 *Number of Schools, Pupils, Teachers, and Pupil-Teacher Ratio of Islamic Junior High School in Way Kanan Regency, 2017*

Kecamatan <i>District</i>	Sekolah <i>School</i>	Murid/ <i>Pupil</i>			Guru/ <i>Teacher</i>			Rasio Murid- Guru / <i>Pupil- Teacher Ratio</i>
		Laki- laki <i>Male</i>	Perem- puan <i>Female</i>	Jumlah <i>Total</i>	Laki- laki <i>Male</i>	Perem- puan <i>Female</i>	Jumlah <i>Total</i>	
(1)	(2)	(3)	(4)	(5)	(6)	(7)	(8)	(9)
Banjit	3	363	309	672	28	39	67	10
Baradatu	2	85	86	171	13	17	30	6
Gunung Labuhan	2	196	198	394	14	11	25	16
Kasui	4	468	481	949	32	44	76	12
Rebang Tangkas	3	219	202	421	21	18	39	11
Blambangan Umpu	4	201	190	391	30	28	58	7
Way Tuba	2	212	177	389	18	16	34	11
Negeri Agung	-	-	-	-	-	-	-	-
Bahuga	-	-	-	-	-	-	-	-
Buay Bahuga	2	210	222	432	33	13	46	9
Bumi Agung	3	224	226	450	35	28	63	7
Pakuan Ratu	4	232	224	456	39	34	73	6
Negara Batin	3	180	159	339	26	20	46	7
Negeri Besar	-	-	-	-	-	-	-	-
Way Kanan	32	2 590	2 474	5 064	289	268	557	9

Sumber : Kantor Kementerian Agama Kabupaten Way Kanan

Source : Ministry of Religion Office of Way Kanan Regency

Banyaknya Sekolah, Murid, Guru, dan Rasio Murid-Guru Madrasah Tsanawiyah (MTs) Negeri Menurut Kecamatan di Kabupaten Way Kanan, 2017

Tabel 4.1.47
Table

Number of Schools, Pupils, Teachers, and Pupil-Teacher Ratio of State Islamic Junior High School in Way Kanan Regency, 2017

Kecamatan <i>District</i>	Sekolah <i>School</i>	Murid/ <i>Pupil</i>			Guru/ <i>Teacher</i>			Rasio Murid- Guru / <i>Pupil- Teacher Ratio</i>
		Laki- laki <i>Male</i>	Perem- puan <i>Female</i>	Jumlah <i>Total</i>	Laki- laki <i>Male</i>	Perem- puan <i>Female</i>	Jumlah <i>Total</i>	
(1)	(2)	(3)	(4)	(5)	(6)	(7)	(8)	(9)
Banjit	-	-	-	-	-	-	-	-
Baradatu	-	-	-	-	-	-	-	-
Gunung Labuhan	-	-	-	-	-	-	-	-
Kasui	1	222	218	440	10	13	23	19
Rebang Tangkas	-	-	-	-	-	-	-	-
Blambangan Umpu	-	-	-	-	-	-	-	-
Way Tuba	-	-	-	-	-	-	-	-
Negeri Agung	-	-	-	-	-	-	-	-
Bahuga	-	-	-	-	-	-	-	-
Buay Bahuga	-	-	-	-	-	-	-	-
Bumi Agung	-	-	-	-	-	-	-	-
Pakuan Ratu	1	139	148	287	15	13	28	10
Negara Batin	-	-	-	-	-	-	-	-
Negeri Besar	-	-	-	-	-	-	-	-
Way Kanan	2	361	366	727	25	26	51	14

Sumber : Kantor Kementerian Agama Kabupaten Way Kanan

Source : Ministry of Religion Office of Way Kanan Regency

Banyaknya Sekolah, Murid, Guru, dan Rasio Murid-Guru Madrasah Tsanawiyah (MTs) Swasta Menurut Kecamatan di Kabupaten Way Kanan, 2017

Tabel 4.1.48 *Number of Schools, Pupils, Teachers, and Pupil-Teacher Ratio of Private Islamic Junior High School in Way Kanan Regency, 2017*

Kecamatan <i>District</i>	Sekolah <i>School</i>	Murid/ <i>Pupil</i>			Guru/ <i>Teacher</i>			Rasio Murid- Guru / <i>Pupil- Teacher Ratio</i>
		Laki- laki <i>Male</i>	Perem- puan <i>Female</i>	Jumlah <i>Total</i>	Laki- laki <i>Male</i>	Perem- puan <i>Female</i>	Jumlah <i>Total</i>	
(1)	(2)	(3)	(4)	(5)	(6)	(7)	(8)	(9)
Banjit	3	363	309	672	28	39	67	10
Baradatu	2	85	86	171	13	17	30	6
Gunung Labuhan	2	196	198	394	14	11	25	16
Kasui	3	246	263	509	22	31	53	10
Rebang Tangkas	3	219	202	421	21	18	39	11
Blambangan Umpu	4	201	190	391	30	28	58	7
Way Tuba	2	212	177	389	18	16	34	11
Negeri Agung	-	-	-	-	-	-	-	-
Bahuga	-	-	-	-	-	-	-	-
Buay Bahuga	2	210	222	432	33	13	46	9
Bumi Agung	3	224	226	450	35	28	63	7
Pakuan Ratu	3	93	76	169	24	21	45	4
Negara Batin	3	180	159	339	26	20	46	7
Negeri Besar	-	-	-	-	-	-	-	-
Way Kanan	30	2 229	2 108	4 337	264	242	506	9

Sumber : Kantor Kementerian Agama Kabupaten Way Kanan
Source : Ministry of Religion Office of Way Kanan Regency

Tabel 4.1.49 Jumlah Madrasah Aliyah Menurut Status Madrasah per Kecamatan di Kabupaten Way Kanan, 2017
Table 4.1.49 Number of Islamic Senior High School by Status per District in Way Kanan Regency, 2017

Kecamatan <i>District</i>	Negeri <i>State</i>			Swasta <i>Private</i>		
	Sekolah <i>School</i>	Gedung <i>Build</i>	RuangKelas <i>Class</i>	Sekolah <i>School</i>	Gedung <i>Build</i>	RuangKelas <i>Class</i>
(1)	(2)	(3)	(4)	(5)	(6)	(7)
Banjit	-	-	-	2	5	9
Baradatu	1	7	10	2	6	12
Gunung Labuhan	-	-	-	1	3	3
Kasui	-	-	-	3	8	11
Rebang Tangkas	-	-	-	1	4	3
Blambangan Umpu	-	-	-	2	6	6
Way Tuba	-	-	-	1	3	7
Negeri Agung	-	-	-	-	-	-
Bahuga	-	-	-	-	-	-
Buay Bahuga	-	-	-	1	4	6
Bumi Agung	-	-	-	1	1	3
Pakuan Ratu	-	-	-	2	8	6
Negara Batin	-	-	-	1	2	3
Negeri Besar	-	-	-	1	3	8
Jumlah/Total						
2017	1	7	10	18	53	77
2016	1	6	7	20	65	70
2015	1	6	7	19	60	66
2014	1	6	6	20	59	72

Sumber : Kantor Kementerian Agama Kabupaten Way Kanan

Source : Religion Department Office of Way Kanan Regenc

Tabel 4.1.50 Jumlah Murid Madrasah Aliyah Menurut Status Sekolah, Jenis Kelamin dan Kecamatan di Kabupaten Way Kanan, 2017
Table Number of Pupils of Islamic Senior High School by Status, Sex and District in Way Kanan Regency, 2017

Kecamatan <i>District</i>	Negeri <i>State</i>			Swasta <i>Private</i>		
	Pria <i>Male</i>	Wanita <i>Female</i>	Jumlah <i>Total</i>	Pria <i>Male</i>	Wanita <i>Female</i>	Jumlah <i>Total</i>
(1)	(2)	(3)	(4)	(5)	(6)	(7)
Banjit	-	-	-	94	159	253
Baradatu	90	110	200	60	29	89
Gunung Labuhan	-	-	-	34	43	77
Kasui	-	-	-	157	184	341
Rebang Tangkas	-	-	-	35	39	74
Blambangan Umpu	-	-	-	37	56	93
Way Tuba	-	-	-	89	144	233
Negeri Agung	-	-	-	-	-	-
Bahuga	-	-	-	-	-	-
Buay Bahuga	-	-	-	76	105	181
Bumi Agung	-	-	-	44	41	85
Pakuan Ratu	-	-	-	97	99	196
Negara Batin	-	-	-	25	14	39
Negeri Besar	-	-	-	33	51	84
<i>Jumlah/Total</i>						
2017	90	110	200	781	964	1 745
2016	71	61	132	790	948	1 738
2015	71	61	132	775	848	1 623
2014	59	64	123	623	756	1 379

Sumber : Kantor Kementerian Agama Kabupaten Way Kanan

Source : Ministry of Religion Office of Way Kanan Regency

Tabel 4.1.51 Jumlah Guru Tetap Madrasah Aliyah Menurut Status Sekolah, Jenis Kelamin dan Kecamatan di Kabupaten Way Kanan, 2017
Table *Number of Permanent Teachers of Islamic Senior High School by Status, Sex and District in Way Kanan Regency, 2017*

Kecamatan <i>District</i>	Negeri <i>State</i>			Swasta <i>Private</i>		
	Pria <i>Male</i>	Wanita <i>Female</i>	Jumlah <i>Total</i>	Pria <i>Male</i>	Wanita <i>Female</i>	Jumlah <i>Total</i>
(1)	(2)	(3)	(4)	(5)	(6)	(7)
Banjit	-	-	-	-	-	-
Baradatu	3	8	11	-	-	-
Gunung Labuhan	-	-	-	1	-	1
Kasui	-	-	-	-	-	-
Rebang Tangkas	-	-	-	-	-	-
Blambangan Umpu	-	-	-	-	-	-
Way Tuba	-	-	-	-	-	-
Negeri Agung	-	-	-	-	-	-
Bahuga	-	-	-	-	-	-
Buay Bahuga	-	-	-	-	-	-
Bumi Agung	-	-	-	-	-	-
Pakuan Ratu	-	-	-	-	-	-
Negara Batin	-	-	-	1	-	1
Negeri Besar	-	-	-	-	-	-
<i>Jumlah/Total</i>						
2017	3	8	11	2	-	2
2016	3	8	11	1	-	1
2015	3	8	11	9	12	21
2014	3	8	11	1	-	1

Sumber : Kantor Kementerian Agama Kabupaten Way Kanan

Source : Ministry of Religion Office of Way Kanan Regency

Jumlah Guru Tidak Tetap Madrasah Aliyah Menurut Status Sekolah, Jenis Kelamin dan Kecamatan di Kabupaten Way Kanan, 2017

Tabel 4.1.52 *Number of Non Permanent Teachers of Islamic Senior High School by Status, Sex and District in Way Kanan Regency, 2017*

Kecamatan <i>District</i>	Negeri <i>State</i>			Swasta <i>Private</i>		
	Pria <i>Male</i>	Wanita <i>Female</i>	Jumlah <i>Total</i>	Pria <i>Male</i>	Wanita <i>Female</i>	Jumlah <i>Total</i>
(1)	(2)	(3)	(4)	(5)	(6)	(7)
Banjit	-	-	-	23	17	40
Baradatu	10	7	17	24	27	51
Gunung Labuhan	-	-	-	9	7	16
Kasui	-	-	-	30	25	55
Rebang Tangkas	-	-	-	9	5	15
Blambangan Umpu	-	-	-	22	19	41
Way Tuba	-	-	-	13	13	26
Negeri Agung	-	-	-	-	-	-
Bahuga	-	-	-	-	-	-
Buay Bahuga	-	-	-	28	27	55
Bumi Agung	-	-	-	10	9	19
Pakuan Ratu	-	-	-	23	11	34
Negara Batin	-	-	-	4	4	8
Negeri Besar	-	-	-	11	4	15
<i>Jumlah/Total</i>						
2017	10	7	17	206	168	375
2016	9	12	21	203	157	360
2015	-	-	-	193	147	340
2014	10	10	20	202	146	348

Sumber : Kantor Kementerian Agama Kabupaten Way Kanan

Source : Ministry of Religion Office of Way Kanan Regency

Banyaknya Sekolah, Murid, Guru, dan Rasio Murid-Guru Madrasah Aliyah (MA) Menurut Kecamatan di Kabupaten Way Kanan, 2017

Tabel 4.1.53
Table

Number of Schools, Pupils, Teachers, and Pupil-Teacher Ratio of Islamic Senior High School in Way Kanan Regency, 2017

Kecamatan <i>District</i>	Sekolah <i>School</i>	Murid/ <i>Pupil</i>			Guru/ <i>Teacher</i>			Rasio Murid- Guru / <i>Pupil- Teacher Ratio</i>
		Laki- laki <i>Male</i>	Perem- puan <i>Female</i>	Jumlah Total	Laki- laki <i>Male</i>	Perem- puan <i>Female</i>	Jumlah Total	
(1)	(2)	(3)	(4)	(5)	(6)	(7)	(8)	(9)
Banjit	2	94	159	253	23	17	40	6
Baradatu	3	150	139	289	37	42	79	4
Gunung Labuhan	1	34	43	77	10	7	17	5
Kasui	3	157	184	341	30	25	55	6
Rebang Tangkas	1	35	39	74	6	9	15	5
Blambangan Umpu	2	37	56	93	22	19	41	2
Way Tuba	1	89	144	233	13	13	26	9
Negeri Agung	-	-	-	-	-	-	-	-
Bahuga	-	-	-	-	-	-	-	-
Buay Bahuga	2	76	105	181	28	27	55	3
Bumi Agung	1	44	41	85	10	9	19	4
Pakuan Ratu	2	97	99	196	23	11	34	6
Negara Batin	1	25	14	39	5	4	9	4
Negeri Besar	1	33	51	84	11	4	15	6
Way Kanan	20	871	1 074	1 945	218	187	405	5

Sumber : Kantor Kementerian Agama Kabupaten Way Kanan

Source : Ministry of Religion Office of Way Kanan Regency

SOCIAL

Banyaknya Sekolah, Murid, Guru, dan Rasio Murid-Guru Madrasah Aliyah (MA) Negeri Menurut Kecamatan di Kabupaten Way Kanan, 2017

Tabel 4.1.54 *Number of Schools, Pupils, Teachers, and Pupil-Teacher Ratio of State Islamic Senior High School in Way Kanan Regency, 2017*

Kecamatan <i>District</i>	Sekolah <i>School</i>	Murid/ <i>Pupil</i>			Guru/ <i>Teacher</i>			Rasio Murid- Guru / <i>Pupil- Teacher Ratio</i>
		Laki- laki <i>Male</i>	Perem- puan <i>Female</i>	Jumlah <i>Total</i>	Laki- laki <i>Male</i>	Perem- puan <i>Female</i>	Jumlah <i>Total</i>	
(1)	(2)	(3)	(4)	(5)	(6)	(7)	(8)	(9)
Banjit	-	-	-	-	-	-	-	-
Baradatu	1	90	110	200	13	15	28	7
Gunung Labuhan	-	-	-	-	-	-	-	-
Kasui	-	-	-	-	-	-	-	-
Rebang Tangkas	-	-	-	-	-	-	-	-
Blambangan Umpu	-	-	-	-	-	-	-	-
Way Tuba	-	-	-	-	-	-	-	-
Negeri Agung	-	-	-	-	-	-	-	-
Bahuga	-	-	-	-	-	-	-	-
Buay Bahuga	-	-	-	-	-	-	-	-
Bumi Agung	-	-	-	-	-	-	-	-
Pakuan Ratu	-	-	-	-	-	-	-	-
Negara Batin	-	-	-	-	-	-	-	-
Negeri Besar	-	-	-	-	-	-	-	-
Way Kanan	1	90	110	200	13	15	28	7

Sumber : Kantor Kementerian Agama Kabupaten Way Kanan

Source : Ministry of Religion Office of Way Kanan Regency

Banyaknya Sekolah, Murid, Guru, dan Rasio Murid-Guru Madrasah Aliyah (MA) Swasta Menurut Kecamatan di Kabupaten Way Kanan, 2017

Tabel 4.1.55
Table

Number of Schools, Pupils, Teachers, and Pupil-Teacher Ratio of Private Islamic Senior High School in Way Kanan Regency, 2017

Kecamatan <i>District</i>	Sekolah <i>School</i>	Murid/ <i>Pupil</i>			Guru/ <i>Teacher</i>			Rasio Murid- Guru / <i>Pupil- Teacher Ratio</i>
		Laki- laki <i>Male</i>	Perem- puan <i>Female</i>	Jumlah Total	Laki- laki <i>Male</i>	Perem- puan <i>Female</i>	Jumlah Total	
(1)	(2)	(3)	(4)	(5)	(6)	(7)	(8)	(9)
Banjit	2	94	159	253	23	17	40	6
Baradatu	2	60	29	89	24	27	51	2
Gunung Labuhan	1	34	43	77	10	7	17	5
Kasui	3	157	184	341	30	25	55	6
Rebang Tangkas	1	35	39	74	6	9	15	5
Blambangan Umpu	2	37	56	93	22	19	41	2
Way Tuba	1	89	144	233	13	13	26	9
Negeri Agung	-	-	-	-	-	-	-	-
Bahuga	-	-	-	-	-	-	-	-
Buay Bahuga	2	76	105	181	28	27	55	3
Bumi Agung	1	44	41	85	10	9	19	4
Pakuan Ratu	2	97	99	196	23	11	34	5
Negara Batin	1	25	14	39	5	4	9	4
Negeri Besar	1	33	51	84	11	4	15	5
Way Kanan	19	781	964	1 745	205	172	377	5

Sumber : Kantor Kementerian Agama Kabupaten Way Kanan

Source : Ministry of Religion Office of Way Kanan Regency

Persentase Penduduk Usia 7–24 Tahun Menurut Jenis Kelamin, Kelompok Umur Sekolah, dan Partisipasi Sekolah di Kabupaten Way Kanan, 2017

Tabel 4.1.56
Table Percentage of Population Aged 7-24 Years by Sex, Age Group, and School Participation in Way Kanan Regency, 2017

Jenis Kelamin dan Kelompok Umur Sekolah <i>Sex and School Age Group</i>	Partisipasi Sekolah/ <i>School Participation</i>		
	Tidak/Belum Pernah Sekolah <i>Not/Never Attending School</i>	Masih Sekolah <i>Attending School</i>	Tidak Sekolah Lagi <i>Not Attending School Anymore</i>
(1)	(2)	(3)	(4)
Laki-Laki/Male			
7–12	-	100	-
13–15	-	94,00	6,00
16–18	-	57,39	42,61
19–24	1,19	22,26	76,55
7–24	0,30	71,78	27,91
Perempuan/Female			
7–12	0,55	99,45	-
13–15	-	97,01	2,99
16–18	-	69,13	30,87
19–24	2,78	24,88	72,34
7–24	0,95	74,18	24,88
Laki-laki+Perempuan/Male+Female			
7–12	0,27	99,73	-
13–15	-	95,47	4,53
16–18	-	63,23	36,77
19–24	1,98	23,56	74,47
7–24	0,62	72,96	26,42

Sumber : Survei Sosial Ekonomi Nasional Kor, Maret 2017

Source : National Socio Economic Survey Kor, March 2017

Tabel 4.1.57 Angka Partisipasi Murni (APM) dan Angka Partisipasi Kasar (APK) Menurut Jenjang Pendidikan di Kabupaten Way Kanan 2017
Table 4.1.57 Net Enrolment Rate and Gross Enrolment Rate by Educational Level in Way Kanan Regency, 2017

Jenjang Pendidikan <i>Educational Level</i>	APM <i>Net Enrollment Rate</i>	APK <i>Gross Enrollment Rate</i>
(1)	(2)	(3)
SD/MI <i>Elementary School</i>	99,73	114,38
SMP/MTs <i>Junior High School</i>	79,41	91,56
SMA/SMK/MA <i>Senior High School</i>	60,82	86,89

Sumber : Survei Sosial Ekonomi Nasional Kor, Maret 2017

Source : National Socio Economic Survey Kor, March 2017

4.2 KESEHATAN/HEALTH

Banyaknya Fasilitas Kesehatan di Kabupaten Way Kanan, 2010-2017

Tabel
Table

4.2.1

Number of Health Facilities in Way Kanan Regency, 2010-2017

Tahun Year	Rumah Sakit <i>Hospital</i>		Rumah Bersalin/ <i>Moternity Home</i>	Puskes- mas/ <i>Public Health Center</i>	Posyan-du/ <i>Integrated Service Place</i>	Klinik /Balai Kese- hatan/ <i>Clinic</i>	Polindes/ <i>Village Poly Clinic</i>
	Negeri <i>State</i>	Swasta <i>Private</i>					
(1)	(2)	(3)	(4)	(5)	(6)	(7)	(8)
2010	1	-	-	18	414	-	110
2011	1	2	12	18	424	33	110
2012	1	2	111	18	424	57	110
2013	1	2	111	19	408	11	110
2014	1	3	-	19	408	18	110
2015	1	3	-	19	420	19	110
2016	1	3	-	19	421	20	110
2017	1	3	86	19	421	20	110

Sumber : Dinas Kesehatan Kabupaten Way Kanan

Source : Health Service of Way Kanan Regency

Tabel 4.2.2 Jumlah Puskesmas, Posyandu dan Polindes Menurut Jenis dan Kecamatan di Kabupaten Way Kanan, 2017
Number of Public Health Center (PHC), posyandu and polindes by Type and District in Way Kanan Regency, 2017

Kecamatan <i>District</i>	Jenis Puskesmas <i>Type of PHC</i>				Posyandu/ <i>Integrated Service Place</i>	Polindes/ <i>Village Poly Clinic*</i>
	Perawatan	Non Perawatan	Pembantu	Keliling		
(1)	(2)	(3)	(4)	(5)	(7)	(8)
Banjit	1	-	-	-	53	-
Baradatu	1	-	-	-	42	-
Gunung Labuhan	1	-	-	-	50	20
Kasui	1	-	-	-	27	4
Rebang Tangkas	-	1	-	-	15	-
Blambangan Umpu	1	-	-	-	43	12
Way Tuba	1	-	-	-	18	5
Negeri Agung	-	1	-	-	40	5
Bahuga	1	-	-	-	13	2
Buay Bahuga	1	-	-	-	19	-
Bumi Agung	1	1	-	-	19	5
Pakuan Ratu	1	-	-	-	40	11
Negara Batin	1	-	-	-	22	4
Negeri Besar	1	-	-	-	20	-
Jumlah/Total	12	2	-	-	421	68

Sumber : Dinas Kesehatan Kabupaten Way Kanan

Source : Health Service of Way Kanan Regency

Tabel 4.2.3 **Banyaknya Tenaga Kesehatan Menurut Unit Kerja dan Sarana Pelayanan Kesehatan di Kabupaten Way Kanan, 2017**
Table Number of Health Personal by Work Unit and Services in Way Kanan Regency, 2017

Unit Kerja Work Unit	Tenaga Medis				Tenaga Nonmedis			
	Dokter/ Doctor	Pera-wat/ Nurse	Bidan/ Midwife	Farmasi/ Farmaceutist	Ahli Gizi/ Nutritio- nrist	Teknisi Medis/ Medical Technician	Sani- tasi/ Sani- tation	Kese- hatan Masya- rakat/ Public Health
(1)	(2)	(3)	(4)	(5)	(6)	(7)	(8)	(9)
Puskesmas	27	158	335	10	6	-	17	25
Instalasi Farmasi	-	-	-	-	-	-	-	-
Labkesda	-	-	-	-	-	-	-	-
Dinkes	1	10	5	1	2	-	2	19
Rumah Sakit	12	72	42	5	2	-	3	15
Jumlah/Total								
2017	40	240	382	16	10	-	22	59
2016	64	329	541	30	10	9	29	71
2015	54	219	344	24	10	7	22	54
2014	53	333	513	14	7	-	29	51

Sumber : Dinas Kesehatan Kabupaten Way Kanan

Source : Health Service of Way Kanan Regency

Tabel 4.2.4 Banyaknya Dokter Spesialis, Dokter Umum, dan Dokter Gigi di Sarana Pelayanan Kesehatan di Kabupaten Way Kanan, 2017
Table *Number of Specialist Doctor, General and Dentist in Health Service Way Kanan, 2017*

Unit Kerja / <i>Work Unit</i>	Dokter Spesialis/ <i>Specialist</i>	Dokter Umum/ <i>Doctor</i>	Dokter Gigi/ <i>Dentist</i>
(1)	(2)	(3)	(4)
Puskesmas	-	27	3
Rumah Sakit	10	12	1
Institusi Diknakes / Diklat	-	-	-
Sarana Kesehatan Lain	-	-	-
Dinkes	-	1	-
Jumlah/Total			
2017	10	40	4
2016	11	64	4
2015	7	54	7
2014	8	53	7

Sumber : Dinas Kesehatan Kabupaten Way Kanan

Source : Health Service of Way Kanan Regency

SOCIAL**Banyaknya Balita yang Pernah Mendapat Imunisasi Menurut Jenis Imunisasi di Kabupaten Way Kanan, 2017****Tabel**
*Table***4.2.5***Number of Baby get immune by kinds of immune in Way Kanan Regency, 2017*

Kecamatan <i>District</i>	Jenis Imunisasi/ <i>Kinds of Immunization</i>			
	BCG	POLIO1	DPT-HB- Hib1	POLIO2
(1)	(2)	(3)	(4)	(5)
Banjit	893	960	923	908
Baradatu	805	801	792	800
Gunung Labuhan	550	549	533	538
Kasui	560	611	654	675
Rebang Tangkas	408	408	393	393
Blambangan Umpu	1 337	1 307	1 459	1 464
Way Tuba	376	384	378	378
Negeri Agung	684	684	689	632
Bahuga	222	222	203	203
Buay Bahuga	364	364	362	362
Bumi Agung	474	475	620	615
Pakuan Ratu	752	751	805	805
Negara Batin	738	733	755	740
Negeri Besar	354	360	349	349
Jumlah	8 517	8 609	8 915	8 862

Bersambung (*To be continued*) ...

Lanjutan tabel 4.2.5 / *Continued table 4.2.5*

Kecamatan <i>District</i>	Jenis Imunisasi/ <i>Kinds of Immunization</i>				
	DPT-HB- Hib2	POLIO3	DPT-HB- Hib3	POLIO4	Campak
(1)	(6)	(7)	(8)	(9)	(10)
Banjit	898	430	900	919	927
Baradatu	817	403	832	806	754
Gunung Labuhan	536	263	528	528	527
Kasui	638	318	678	690	640
Rebang Tangkas	387	193	386	386	380
Blambangan Umpu	1 363	655	1 364	1 387	1 244
Way Tuba	385	187	348	350	426
Negeri Agung	686	315	681	681	655
Bahuga	199	96	200	200	198
Buay Bahuga	361	173	358	358	351
Bumi Agung	604	315	579	592	532
Pakuan Ratu	754	334	842	848	778
Negara Batin	741	342	743	742	723
Negeri Besar	351	186	368	368	395
Jumlah	8 720	4 210	8 807	8 855	8 530

Sumber : Dinas Kesehatan Kabupaten Way Kanan

Source : Health Service of Way Kanan Regency

Tabel 4.2.6 Jumlah Kasus 10 Penyakit Terbanyak di Kabupaten Way Kanan, 2017
Table 4.2.6 10 Cases of Most Disease in Way Kanan Regency, 2017

	Jenis Penyakit <i>Kinds of Disease</i>	Banyaknya Kasus <i>Number of Cases</i>
	(1)	(2)
1	Penyakit Tekanan Darah Tinggi	29 815
2	Penyakit pada Sistem Otot & Jaringan Pengikat (penyakit tulang belulang, radang sendi termasuk rematik)	28 784
3	Infeksi Akut Lain pada Saluran Napas Bag. Atas	26 000
4	Diare (termasuk tersangka kolera)	15 604
5	Penyakit lainnya pada saluran pernafasan Bag. Atas	14 523
6	Infeksi Penyakit Usus yang lain	10 707
7	Asma	8 103
8	Penyakit kulit alergi	8 074
9	Penyakit mata lain-lain	7 147
10	Penyakit Kulit Infeksi	6 470

Sumber : Dinas Kesehatan Kabupaten Way Kanan

Source : Health Service of Way Kanan Regency

Tabel 4.2.7 Jumlah Bayi Lahir, Bayi Berat Badan Lahir Rendah (BBLR), BBLR Dirujuk dan Bergizi Buruk di Kabupaten Way Kanan, 2010-2017
Number of Born Baby, BBLR, in Way Kanan Regency, 2010-2017

Tahun Year	Bayi Lahir / Number of Babies born	BBLR/ Low Birth Weight		Gizi Buruk/ Malnutrition
		Jumlah Total	Dirujuk/ to refer	
(1)	(2)	(3)	(4)	(5)
2010	7 953	58	58	8
2011	8 234	94	94	8
2012	7 944	110	110	7
2013	8 035	100	100	7
2014	6 797	76	76	4
2015	8 091	83	83	3
2016	6 831	64	-	5
2017	8 081	81	-	6

Sumber : Dinas Kesehatan Kabupaten Way Kanan

Source : Health Service of Way Kanan Regency

Jumlah Ibu Hamil, Melakukan Kunjungan K1, Melakukan Kunjungan K4, KEK, dan Mendapat Tablet Zat Besi (Fe) di Kabupaten Way Kanan, 2010-2017

Tabel 4.2.8
Table

Number of Pregnant Women, in Way Kanan Regency 2010-2017

Tahun <i>Year</i>	Jumlah Ibu Hamil/ <i>Mother Pregnant</i>	Melakukan Kunjungan K1/ <i>Do first visit</i>	Melakukan Kunjungan K4/ <i>Do fourth visit</i>	Kurang Energi Kronis (KEK)/ <i>Cronic lack of Energy</i>	Mendapat Zat Besi (Fe)/ <i>Get the iron</i>
(1)	(2)	(3)	(4)	(5)	(6)
2010	11 506	9 795	8 701	576	9 169
2011	10 663	10 166	8 886	250	10 166
2012	8 716	8 324	7 504	250	8 324
2013	9 899	8 940	7 832	111	6 912
2014	8 907	8 083	6 966	-	6 745
2015	9 092	8 753	8 473	-	7 810
2016	9 289	9 434	8 504	895	6974
2017	9 352	8 911	8 054	-	6 695

Sumber : Dinas Kesehatan Kabupaten Way Kanan

Source : Health Service of Way Kanan Regency

Tabel 4.2.9 Jumlah Kasus HIV/AIDS, IMS, DBD, Diare, TB, dan Malaria di Kabupaten Way Kanan, 2017
Table Number of AIDS, STI, Dengue Fever, Diarrhea, Tuberculosis, and Malaria Cases in Way Kanan Regency, 2017

Kecamatan <i>District</i>	HIV/ AIDS	IMS	DBD	Diare	TB	Malaria
(1)	(2)	(3)	(4)	(5)	(6)	(7)
Banjit	-	-	-	970	37	-
Baradatu	1	-	1	134	20	-
Gunung Labuhan	1	-	-	127	33	-
Kasui	-	-	-	50	20	-
Rebang Tangkas	-	-	-	86	11	-
Blambangan Umpu	-	-	2	115	40	-
Way Tuba	1	-	-	73	9	-
Negeri Agung	1	-	1	236	7	-
Bahuga	-	-	-	266	3	-
Buay Bahuga	-	-	-	238	7	-
Bumi Agung	1	-	-	200	21	-
Pakuan Ratu	-	-	-	73	16	-
Negara Batin	1	-	3	650	5	-
Negeri Besar	-	-	5	40	-	-
Jumlah	6	-	12	3 258	229	-

Sumber : Dinas Kesehatan Kabupaten Way Kanan

Source : Health Service of Way Kanan Regency

Tabel 4.2.10 Banyaknya Pasangan Usia Subur dan Peserta KB Aktif Menurut Kecamatan di Kabupaten Way Kanan, 2017
Table 4.2.10 Number of Eligible Couple and Acceptor by District and kinds of Contraceptive in Way Kanan Regency, 2017

Kecamatan/ District	PUS Eligible Couple)	Peserta KB Aktif/Acceptor							Jumlah/ Total
		IUD/ IUD	MOW	MOP	Kon- dom/ Con- dom	Im-plant Implant	Sun-tik- an/ Injection	Pil/ Pill	
(1)	(2)	(3)	(4)	(5)	(6)	(7)	(8)	(9)	(10)
Banjit	8 999	629	36	81	87	1 665	2 153	1 714	629
Baradatu	9 998	576	195	144	348	2 471	1 382	1 933	576
Gunung Labuhan	4 946	192	84	152	97	724	1 106	1 117	192
Kasui	6 968	734	32	145	89	1 135	1 101	1 684	734
Rebang	5 464	398	32	138	15	1 044	1 218	958	398
Tangkas Blambangan Umpu	16 584	1 140	137	95	248	3 542	3 850	2 750	1 140
Way Tuba	6 055	569	31	69	60	971	1 371	1 206	569
Negeri Agung	6 511	939	86	102	55	1 621	949	929	939
Bahuga	2 371	100	93	-	3	434	864	186	100
Buay Bahuga	3 992	137	136	30	52	997	915	592	137
Bumi Agung	6 182	577	48	-	281	1 391	1 289	776	577
Pakuan Ratu	8 625	1 045	31	81	42	2 172	1 435	1 332	1 045
Negara Batin	6 917	753	13	31	90	1 073	1 460	1 480	753
Negeri Besar	3 906	298	55	51	-	657	992	700	298
Jumlah/Total									
2017	97 518	8 087	1 009	1 119	1 467	19 897	20 085	17 357	69 021
2016	N/A	7 879	932	1 223	1 059	17 601	18 149	15 428	62 271
2015	92 038	7 770	922	1 314	1 090	17 198	18 901	17 151	64 346
2014	84 421	8 633	822	1 294	474	16 216	16 081	15 583	59 103

Sumber : Dinas Pemberdayaan Perempuan, Perlindungan Anak, Pengendalian Penduduk, dan KB Kabupaten Way Kanan

Source : Women's Empowerment, Child Protection, Population Control, and Family Planning Service of Way Kanan Regency

4.3 AGAMA/RELIGION

Tabel 4.3.1 Banyaknya Tempat Peribadatan Menurut Kecamatan di Kabupaten Way Kanan, 2017
Table *Number of Worship Place by District in Way Kanan Regency 2017*

Kecamatan <i>District</i>	Masjid <i>Mosque</i>	Mushola <i>Small Mosque</i>	Gereja <i>Church</i>	Vihara*) <i>Convent Budhism</i>	Pura <i>Temple</i>	Jumlah <i>Total</i>
(1)	(2)	(3)	(4)	(5)	(6)	(7)
Banjit	79	78	5	-	10	172
Baradatu	47	33	12	-	-	92
Gunung Labuhan	88	66	3	-	-	157
Kasui	78	41	5	-	2	126
Rebang Tangkas	58	56	8	-	1	123
Blambangan Umpu	132	168	9	1	8	318
Way Tuba	88	69	3	-	2	162
Negeri Agung	55	68	11	3	10	147
Bahuga	17	22	2	-	3	44
Buay Bahuga	48	50	4	1	4	107
Bumi Agung	49	64	4	-	-	117
Pakuan Ratu	63	82	5	-	3	153
Negara Batin	36	99	9	-	5	149
Negeri Besar	27	51	9	-	1	88
<i>Jumlah/Total</i>	865	947	89	5	49	1 955

Sumber : Kantor Kementerian Agama Kabupaten Way Kanan

Source : Ministry of Religion Office of Way Kanan Regency

SOCIAL

Tabel 4.3.2 Banyaknya Penduduk yang Melaksanakan Ibadah Haji di Kabupaten Way Kanan, 2017
Table Number of Hajj in Way Kanan Regency, 2017

Kecamatan <i>District</i>	Laki-laki <i>Male</i>	Perempuan <i>Female</i>	Jumlah <i>Total</i>
(1)	(2)	(3)	(4)
Banjit	12	12	24
Baradatu	14	15	29
Gunung Labuhan	4	5	9
Kasui	8	10	18
Rebang Tangkas	2	4	6
Blambangan Umpu	27	30	57
Way Tuba	5	9	14
Negeri Agung	4	2	6
Bahuga	3	3	6
Buay Bahuga	7	5	12
Bumi Agung	12	19	31
Pakuan Ratu	15	13	28
Negara Batin	2	1	3
Negeri Besar	-	-	-
Jumlah/ <i>Total</i>	115	128	243

Sumber : Kantor Kementerian Agama Kabupaten Way Kanan

Source : Ministry of Religion Office of Way Kanan Regency

4.4 KEMISKINAN/*POVERTY*

Tabel 4.4.1 **Garis Kemiskinan dan Penduduk Miskin di Kabupaten Way Kanan, 2011–2017**
Table Poverty Line and Number of Poor People in Way Kanan Regency, 2011-2017

Tahun Year	Garis Kemiskinan Poverty Line (rupiah)	Penduduk Miskin Number of Poor People	
		Jumlah (ribu) Total	Persentase Percentage %
(1)	(2)	(3)	(4)
2011	241 330	72,51	17,63
2012	257 498	69,37	16,54
2013	276 091	65,18	15,36
2014	286 518	64,50	15,03
2015	291 207	63,09	14,61
2016	313 733	63,64	14,58
2017	323 691	62,00	14,06

Sumber : Survei Sosial Ekonomi Nasional

Source : National Socio Economic Survey

SOCIAL

4.5 SOSIAL LAINNYA/*OTHERS*

Tabel 4.5.1 Jumlah Penduduk Penyandang Masalah Sosial Menurut Jenis Kelamin di Kabupaten Way Kanan, 2017
Table Number of Population by Kinds of Woundin and Sex in Way Kanan Regency, 2017

Jenis Masalah Sosial <i>Type of Social Issues</i>	Jenis Kelamin/Sex		Jumlah <i>Total</i>
	Laki-laki <i>Male</i>	Perempuan <i>Female</i>	
(1)	(2)	(3)	(4)
1. Tuna Wisma / <i>Homeless</i>	-	-	-
2. Tuna Karya / <i>Jobless</i>	-	-	-
3. Tuna Susila / <i>Prostitutes</i>	-	-	-
4. Tuna Mental / <i>Mentally Handicap</i>	205	142	347
5. Tuna Rungu dan Wicara / <i>Dump</i>	64	50	114
6. Tuna Netra / <i>Blind</i>	159	156	315
7. Tuna Anggota Tubuh / <i>Physically Handicap</i>	363	237	600
8. Jompo / Lanjut Usia (Lansia) / <i>Old People</i>	4 603	2 532	7 135
9. Anak Yatim Piatu (Anak Terlantar) / <i>Full Orphan Child</i>	640	696	1 336
10. Sakit Jiwa / <i>Infatuated</i>	-	-	636
Jumlah/ <i>Total</i>	6 034	3 813	10 483

Sumber : Dinas Sosial Kabupaten Way Kanan

Source : Social Service of Way Kanan Regency

**Jumlah Kegiatan Penyuluhan Sosial di Kabupaten Way Kanan,
2012-2016**

Tabel 4.5.2 *Number of Social Extension Activities in Way Kanan Regency, 2012-2016*

Jenis Masalah Sosial Type of Social Issues	Tahun / Years				
	2012	2013	2014	2015	2016
(1)	(2)	(3)	(4)	(5)	(6)
1. Penyuluhan Sosial Lisan di Desa/ <i>Oral Information in Village</i>	210	2	273	276	-
2. Penyuluhan Sosial Lisan di RRI/ <i>Oral Information of Radio Station</i>	-	-	14	14	-
3. Ceramah /Bimbingan Sosial/ <i>Social Caring</i>	210	-	146	147	-
4. Pameran/Eksposisi/ <i>Exposition</i>	2	-	3	3	3
5. Brosur Penyuluhan/ <i>Pamphlet</i>	1 682	1 500	1 800	1 900	1 000
Jumlah/Total	1 502	2 236	1 502	2 236	2 340

Sumber : Dinas Sosial Kabupaten Way Kanan

Source : Social Service of Way Kanan Regency

Banyaknya Keluarga Menurut Kecamatan dan Klasifikasi Keluarga di Kabupaten Way Kanan, 2016


Tabel 4.5.3
Table Number of Family by Family Classification and District in Way Kanan Regency, 2016

Kecamatan <i>District</i>	Pra Sejahtera	Keluarga Sejahtera		Jumlah
		I	II	
(1)	(2)	(3)	(4)	(5)
Banjit	2 967	4 999	2 237	10 203
Baradatu	2 377	4 952	2 514	9 843
Gunung Labuhan	1 538	3 579	2 147	7 264
Kasui	1 974	3 373	1 827	7 174
Rebang Tangkas	1 668	2 317	866	4 851
Blambangan Umpu	3 449	7 313	3 804	14 566
Way Tuba	1 114	2 519	1 438	5 071
Negeri Agung	1 566	4 011	2 312	7 889
Bahuga	684	1 268	669	2 621
Buay Bahuga	1 326	2 796	1 287	5 409
Bumi Agung	1 691	2 873	1 537	6 101
Pakuan Ratu	1 937	5 114	2 705	9 756
Negara Batin	1 617	4 792	1 739	8 148
Negeri Besar	1 320	2 670	1 429	5 419
Total	25 228	52 576	26 511	104 315

Sumber : Dinas Pemberdayaan Perempuan, Perlindungan Anak, Pengendalian Penduduk, dan KB Kabupaten Way Kanan

Source : Women's Empowerment, Child Protection, Population Control, and Family Planning Service of Way Kanan Regency

5 Agriculture PERTANIAN



"Ini yang namanya kopi Putri Malu, Kopi yang tumbuh sekitaran air terjun Putri Malu, di Kecamatan Banjit, Juku Batu. Way Kanan kaya potensi kopi, wanginya beda, rasanya juga beda. Robusta Way Kanan, mantab ini!"; Ketua KONI Kabupaten Way Kanan memperkenalkan Kopi Robusta Putri Malu yang memiliki aroma, rasa dan khas tersendiri.

Sumber:
Instagram Humas Kabupaten Way Kanan
@humaswaykanan
Kamis (2/8/18)

19.445 Ha
Luas Perkebunan Kopi
Coffee Plantation Area



BADAN PUSAT STATISTIK KABUPATEN WAY KANAN
BPS-Statistics of Way Kanan Regency

PENJELASAN TEKNIS

TECHNICAL NOTES

1. **Lahan sawah** adalah lahan pertanian yang berpetak-petak dan dibatasi oleh pematang (galengan), saluran untuk menahan/menyalurkan air, yang biasanya ditanami padi sawah tanpa memandang dari mana diperoleh atau status lahan tersebut. Lahan yang dimaksud termasuk lahan yang terdaftar di Pajak Bumi Bangunan, luran Pembangunan Daerah, lahan bengkok, lahan serobotan, lahan rawa yang ditanami padi dan lahan bekas tanaman tahunan yang telah dijadikan sawah, baik yang ditanami padi, palawija atau tanaman semusim lainnya.
 2. **Tegal/Kebun** adalah lahan pertanian bukan sawah (lahan kering) yang ditanami tanaman semusim atau tahunan dan terpisah dengan halaman sekitar rumah serta penggunaannya tidak berpindah pindah.
 3. **Ladang/Huma** adalah lahan pertanian bukan sawah (lahan kering) yang biasanya ditanami tanaman semusim dan penggunaannya hanya semusim atau dua musim, kemudian akan ditinggalkan bila sudah tidak subur lagi (berpindah-pindah). Kemungkinan lahan ini beberapa
1. **Wetland** is agricultural land that separated by small dykes to resist water, where the main crop is usually wetland paddy without considering where it is got from or the status of the land. It includes the land that is registered at land income tax office, regional development contribution, 'bengkok' land, illegal ownership, swamps for rice cultivation, and annual crop land mark that has been used as rice field, which are both planted with paddy, secondary crops or the other seasonal crops.
 2. **Dry field/Garden** is an dryland (unirrigated land) which is planted with seasonal or annual crops and separately from the yard around the house without shifting.
 3. **Unirrigated agricultural field /Shifting cultivation land** is dryland (unirrigated land) that usually is cultivated for seasonal crops and utilized only for one or two seasons, then it will be left when it is not fertile (shifting). Maybe, this land

AGRICULTURAL

tahun kemudian akan dikerjakan kembali jika sudah subur.

4. **Lahan yang sementara tidak diusahakan** adalah lahan yang biasanya diusahakan tetapi untuk sementara (lebih dari 1 (satu) tahun tetapi kurang dari atau sama dengan 2 (dua) tahun) tidak diusahakan, termasuk lahan sawah yang tidak diusahakan selama lebih dari 2 (dua) tahun.

5. **Tanaman sayuran dan buah-buahan semusim**

Tanaman sayuran semusim adalah tanaman sumber vitamin, garam mineral dan lain-lain yang dikonsumsi dari bagian tanaman yang berupa daun, bunga, buah, dan umbinya, yang berumur kurang dari satu tahun.

Tanaman buah-buahan semusim adalah tanaman sumber vitamin, garam mineral, dan lain-lain yang dikonsumsi dari bagian tanaman yang berupa buah, berumur kurang dari satu tahun, tidak berbentuk pohon/rumpun tetapi menjalar dan berbatang lunak.

6. **Tanaman buah-buahan dan sayuran tahunan**

Tanaman buah-buahan tahunan adalah tanaman sumber vitamin, garam mineral, dan lain-lain yang

will be used again in a few years if it has been fertile.

4. **Temporarily unused land** is land that is regularly used but temporarily (more than a year but less or equal than two years) is unused, it includes wetland that is not cultivated more than two years

5. **Seasonal vegetable and fruit plants**

Seasonal vegetable plants are plants which are the sources of vitamin, mineral salt, etc, consumed from the part of the plant in the form of leaf, flower, fruit, and root with the age of less than one year.

Seasonal fruit plants are plants which are the sources of vitamin, mineral salt, etc, consumed from the part of the plant in the form of fruits. These plants are creeps with the age of less than one year.

6. **Annual fruit and vegetable plants**

Annual fruit plants are plants which are the sources of vitamin, contained mineral salt, etc, consumed from the part of plant in

dikonsumsi dari bagian tanaman yang berupa buah dan merupakan tanaman tahunan.

Tanaman sayuran tahunan adalah tanaman sumber vitamin, garam mineral, dan lain-lain yang dikonsumsi dari bagian tanaman yang berupa daun dan atau buah yang berumur lebih dari satu tahun.

the form of fruit and more than one year of age.

***Annual vegetable plants** are plants which are the sources of vitamin, contained mineral salt, etc, consumed from the part of the plant in the form of vegetable and more than one year of age.*

7. **Tanaman biofarmaka** adalah tanaman yang bermanfaat untuk obat-obatan, kosmetik, dan kesehatan yang dikonsumsi atau digunakan dari bagian-bagian tanaman seperti daun, batang, buah, umbi (rimpang) ataupun akar.

7. ***Medicinal plants** are plants which are useful for medicine. It is consumed from part of the plant such as leaf, flower, fruit, tuber, and root.*

8. **Tanaman hias** adalah tanaman yang mempunyai nilai keindahan baik bentuk, warna daun, tajuk maupun bunganya, sering digunakan untuk penghias pekarangan dan lain sebagainya.

8. ***Ornamental plants** are plants which have a beauty value, either in shape, colour of leaf or crown of flower, and they are often used as a yard decorator.*

9. **Luas panen tanaman hortikultura** adalah luas tanaman sayuran, buah-buahan, biofarmaka, dan tanaman hias yang diambil hasilnya/dipanen pada periode pelaporan.

9. ***Harvested area of horticulture** is area which vegetable, fruit, medicinal and ornamental plant of crop harvested during the period of report.*

10. **Luas panen untuk tanaman sayuran** adalah luas tanaman yang dipanen sekaligus/habis/dibongkar dan luas

10. ***Harvested area of vegetables** is area of entirely plant harvested/demolished and plant*

tanaman yang dipanen berkali-kali (lebih dari satu kali)/belum habis.

Tanaman yang dipanen sekaligus/habis/dibongkar adalah tanaman yang sehabis panen langsung dibongkar/dicabut, terdiri dari bawang merah, bawang putih, bawang daun, kentang, kol/kubis, kembang kol, petsai/sawi, wortel, lobak, dan kacang merah.

Tanaman yang dipanen berkali-kali (lebih dari satu kali)/belum habis adalah tanaman yang pemanenannya lebih dari satu kali dan biasanya dibongkar apabila panen terakhir sudah tidak memadai lagi, terdiri dari: kacang panjang, cabe besar, cabe rawit, jamur, tomat, terung, buncis, ketimun, labu siam, kangkung, bayam, melon, semangka, dan blewah.

harvested several times/undemolished.

Entirely plants harvested/demolished are plants usually harvested once and demolished to be substituted by other plants, consisting of: shallots, garlic, leeks, potato, cabbage, cauli flower, mustard green, carrots, chinese radish, and red kidney beans.

Plants harvested several times/undemolished are plants usually harvested more than once and demolished in the case that the last harvest was economically not profitable. They consist of : yard long beans, chili, small chili, mushroom, tomatoes, egg plant, frech beans, cucumber, pumpkin/chajota, swamp cabbage, spinach, melon, watermelon, and blewah .

11. Produksi hortikultura adalah hasil menurut bentuk produk dari setiap tanaman sayuran, buah-buahan, biofarmaka dan tanaman hias yang diambil berdasarkan luas yang dipanen/tanaman yang menghasilkan pada bulan/triwulan laporan.

11. *Horticulture production is the standard production quantity form of vegetable, fruit, medicinal and ornamental plant based on harvested area/the number of production plants reported monthly/quarterly.*

12. Kawasan hutan adalah wilayah tertentu yang berupa hutan, yang ditunjuk dan atau ditetapkan oleh

12. *Forest Area is a specific territory of forest ecosystem determined and or decided by the government as a*

pemerintah untuk dipertahankan keberadaannya sebagai hutan tetap. Hal ini untuk menjamin kepastian hukum mengenai status kawasan hutan, letak batas dan luas suatu wilayah tertentu yang sudah ditunjuk menjadi kawasan hutan tetap.

permanent forest. Such decision is important to maintain the size of forest area and to ensure its legitimation and boundary demarcation of permanent forest.

13. Berdasarkan Undang-Undang No. 41 Tahun 1999 tentang Kehutanan, kawasan hutan dibagi ke dalam kelompok Hutan Konservasi, Hutan Lindung, dan Hutan Produksi.

13. *In accordance to the Act on Forestry No. 41/1999, forest area is categorized as Conservation Forest, Protection Forest and Production Forest.*

14. Hutan Konservasi adalah kawasan hutan dengan ciri khas tertentu, yang mempunyai fungsi pokok pengawetan keanekaragaman tumbuhan dan satwa serta ekosistemnya.

14. *Conservation Forest is a forest area having specific characteristic established for the purposes of conservation of animal and plant species as well as their ecosystem.*

15. Hutan Lindung adalah kawasan hutan yang mempunyai fungsi pokok sebagai perlindungan sistem penyangga kehidupan untuk mengatur tata air, mencegah banjir, mengendalikan erosi, mencegah intrusi air laut, dan memelihara kesuburan tanah.

15. *Protection Forest is a forest area designated to serve life support system, maintain hydrological system, prevent of flood, erosion control, seawater intrusion, and maintain soil fertility.*

16. Hutan Produksi adalah kawasan hutan yang mempunyai fungsi pokok memproduksi hasil hutan. Hutan produksi terdiri dari Hutan Produksi Tetap (HP), Hutan Produksi Terbatas

16. *Production Forest is a forest area designated mainly to promote sustainable forest production. Production forest is classified as permanent production forest,*

AGRICULTURAL

- (HPT), dan Hutan Produksi yang dapat dikonversi. *limited production forest, and convertible production forest.*
17. Hutan Konservasi terdiri dari: Kawasan suaka alam berupa Cagar Alam (CA) dan Suaka Margasatwa (SM); kawasan pelestarian alam berupa Taman Nasional (TN), Taman Hutan Raya (THR), dan Taman Wisata Alam (TWA); Taman Buru (TB). *17. Conservation Forest is divided into: Sanctuary Reserve area consists of Strict Nature Reserve and Wildlife Sanctuary. Nature conservation area consists of National Park (TN), Grand Forest Park (THR), and Nature Recreation Park (TWA); Game Hunting Park (TB)*
- Taman Buru adalah kawasan hutan yang ditetapkan sebagai tempat wisata berburu. *Game Hunting Park is forest area devoted for game hunting recreation.*
18. Data populasi ternak bersumber dari Dinas Pertanian, Peternakan, dan Perikanan. *18. Data of domestic livestock population are obtain from the Agriculture, Livestock and Fishery Service of Way Kanan Regency.*
19. Data statistik perikanan merupakan data sekunder yang bersumber dari Dinas Pertanian, Peternakan, dan Perikanan. *19. Fishery Statistics are secondary data obtained from the Agriculture, Livestock and Fishery Service of Way Kanan Regency.*

ULASAN

DESCRIPTION

Tanaman Pangan

Way Kanan merupakan kabupaten yang memiliki potensi di bidang pertanian. Komoditas unggulan yang berpotensi untuk dikembangkan di Kabupaten Way Kanan adalah padi dan jagung. Produktivitas padi adalah sebesar 54,69 dan jagung sebesar 44,98 di tahun 2017.

Hortikultura

Produksi tanaman hortikultura di Kabupaten Way Kanan relatif rendah. Kabupaten Way Kanan sendiri masih mengandalkan produk hortikultura kiriman dari kabupaten lain, seperti Lampung Barat, Lampung Timur, dsb

Perkebunan

Karet masih menjadi primadona tanaman perkebunan di Way Kanan. Di tahun 2017, produksi karet mencapai 93.421 ton dengan luas area tanam 44.465 Ha.

Peternakan

Produksi ternak di Kabupaten Way Kanan didominasi oleh kambing dan sapi potong. Selain dua komoditas tersebut, Way Kanan menjadi pemasok babi dengan target penjualan untuk pasar di luar Kabupaten (Tangerang dan Sumatra Selatan).

Food Crops

Way Kanan is a regency with potential in agriculture. The commodities that have potential to be developed in Way Kanan Regency are rice and maize. The productivity of rice is 54.69 and maize by 44.98 in 2017.

Horticulture

The production of horticultural crops in Kabupaten Kanan is relatively low. Way Kanan Regency still relies on shipment of horticulture products from other regency, such as Lampung Barat, Lampung Timur, etc.

Plantation

Rubber is still popular plantation in Way Kanan. By 2017, rubber production reached 93,421 tons in a 43,465 Ha area.

Livestocks

The production of livestock in Way Kanan Regency is dominated by goats and cow. In addition to these two commodities, Way Kanan becomes a pig supplier with sales targets for markets outside the Regency (Tangerang and South Sumatra).

AGRICULTURAL

Produksi daging sapi tahun 2017 sebesar 679.864 kg sedangkan produksi kambing dan babi masing-masing 98.778 kg dan 70.584 kg.

The production of beef in 2016 amounted to 679,864 kg while the production of goats and pigs respectively 98,778 kg and 70,584 kg.

Perikanan

Jenis perikanan di Kabupaten Way Kanan adalah perikanan budidaya dengan sarana pembudidayaan berupa kolam. Bila dilihat dari produksi tahun 2017 yaitu sebesar 1.498,54 ton, potensi perikanan Way Kanan bisa dikatakan lebih kurang dari tahun sebelumnya.

Fishery

The type of fishery in Kabupaten Kanan is fishery cultivation by means of cultivation in the pond. It seems Way Kanan doesn't has potential fishery. The production of this sector is just 1,584.54 ton by 2017 which means less than the previous year.

Kehutanan

Kehutanan Way Kanan terdiri dari hutan lindung dan hutan produksi. Hampir seluruh hutan berada di wilayah register, kecuali satu hutan produksi pada Giham Tahmi.

Forestry

Way Kanan Forestry consists of protected forest and production forest. Most of the forests are located in the register area, but a production forest in Giham Tahmi.

5.1 TANAMAN PANGAN/*FOOD CROPS*

Tabel 5.1.1 Luas Lahan Menurut Jenisnya dan Kecamatan di Kabupaten Way Kanan, 2017
Number of Farmer Family Head and The Area by Kinds of Land and District in Way Kanan Regency, 2017

Kecamatan <i>District</i>	Jenis Lahan/ <i>Kinds of land</i> (ha)		
	Sawah <i>Wetland</i>	Kering <i>Dryland</i>	Jumlah <i>Total</i>
(1)	(3)	(4)	(5)
Banjit	4 114	29 046	33 160
Baradatu	1 360	13 843	15 203
Gunung Labuhan	398	11 124	11 522
Kasui	1 488	13 539	15 027
Rebang Tangkas	630	20 088	20 718
Blambangan Umpu	745	52 554	53 299
Way Tuba	721	19 904	20 625
Negeri Agung	474	55 824	56 298
Bahuga	2 766	11 056	13 822
Buay Bahuga	1 495	8 709	10 204
Bumi Agung	1 843	11 332	13 175
Pakuan Ratu	3 339	54 695	58 034
Negara Batin	2 538	32 302	34 840
Negeri Besar	1 064	35 173	36 237
<i>Jumlah/Total</i>			
2017	22 974	369 189	392 163
2016	19 974	372 189	392 163
2015	19 384	372 779	392 163

Sumber : Dinas Tanaman Pangan, Hortikultura dan Peternakan Kabupaten Way Kanan

Source : Food Crops, Horticulture dan Livestock Service of Way Kanan Regency

AGRICULTURAL

Tabel Jumlah Areal Lahan Kering (Ha) Menurut Penggunaan per Kecamatan di Kabupaten Way Kanan, 2017
5.1.2 *Dryland Area (Hectare) by Utilization per District in Way Kanan Regency, 2017*
Table

Kecamatan <i>District</i>	Jalan, Pemukiman, perkantoran, sungai/ <i>Street, Settlement, Offices, River</i>	Hutan Negara/ <i>G. Forest</i>	Tegal/ Kebun Fields/ <i>Est.</i>	Ladang/ Huma <i>Sedge Grass</i>	Hutan Rakyat <i>P. Forest</i>
(1)	(2)	(3)	(4)	(5)	(6)
Banjit	10 750	11 050	3 856	-	-
Baradatu	5 660	-	5 250	-	345
Gunung Labuhan	5 017	-	2 305	-	-
Kasui	2 405	42	1 534	-	206
Rebang Tangkas	2 305	3 325	2 430	2 049	498
Blambangan Umpu	3 529	6 432	25 301	-	3 204
Way Tuba	5 063	-	3 133	-	-
Negeri Agung	5 014	12 000	5 736	-	971
Bahuga	2 850	-	1 636	-	-
Buay Bahuga	1 054	-	-	-	-
Bumi Agung	2 686	-	1 969	-	-
Pakuan Ratu	22 780	2 055	2 849	-	2 000
Negara Batin	1 765	-	876	7 986	20
Negeri Besar	7 112	-	7 639	-	226
Jumlah/Total	77 990	34 904	64 514	10 035	7 470

Bersambung (*To be continued*) ...

Lanjutan Tabel 5.1.2 / *Continued Table 5.1.2*

Kecamatan	Tanah Tidak Diusahakan <i>Unused land</i>	Padang Rumput <i>Meadow</i>	Perkebu- nan <i>Estates</i>	Lainnya <i>Others</i>	Jumlah <i>Total</i>
(1)	(6)	(7)	(8)	(9)	(10)
Banjit	-	-	-	3 390	29 046
Baradatu	-	-	2 545	43	13 843
Gunung Labuhan	-	-	3 802	-	11 124
Kasui	-	-	9 352	-	13 539
Rebang Tangkas	-	-	9 481	-	20 088
Blambangan Umpu	2 491	-	11 546	51	52 554
Way Tuba	-	-	11 693	15	19 904
Negeri Agung	662	-	31 429	12	55 824
Bahuga	-	-	6 547	23	11 056
Buay Bahuga	-	-	6 479	1 176	8 709
Bumi Agung	-	-	6 655	22	11 332
Pakuan Ratu	327	-	23 684	1 000	54 695
Negara Batin	-	3	1 175	20 477	32 302
Negeri Besar	254	27	19 915	-	35 173
<i>Jumlah/Total</i>	3 734	30	144 303	26 208	369 189

Sumber : Dinas Tanaman Pangan, Hortikultura dan Peternakan Kabupaten Way Kanan

Source : Food Crops, Horticulture dan Livestock Service of Way Kanan Regency

Tabel 5.1.3 **Luas Panen, Produksi, dan Produktivitas Padi (Padi Sawah dan Padi Ladang) Menurut Kecamatan di Kabupaten Way Kanan, 2017**
Number of Area, Production and Productivity of Paddy (Wetland Paddy and Dryland Paddy) by District in Way Kanan Regency, 2017

Kecamatan <i>District</i>	Padi Sawah/ <i>Wetland Paddy</i>			Padi Ladang/ <i>Dryland Paddy</i>		
	Luas Panen (ha) <i>Harvest Area</i>	Produksi (ton) <i>Productions</i>	Produktivitas (kw/ha) <i>Productivity</i>	Luas Panen (ha) <i>Harvest Area</i>	Produksi (ton) <i>Production</i>	Produktivitas (kw/ha) <i>Productivity</i>
(1)	(2)	(3)	(4)	(5)	(6)	(7)
Banjit	7 761	16 407	54,69	-	-	-
Baradatu	3 000	16 407	54,69	25	77	30,81
Gunung Labuhan	638	3 489	54,69	10	31	30,81
Kasui	3 835	20 974	54,69	350	1 078	30,81
Rebang Tangkas	1 260	6 891	54,69	250	770	30,81
Blambangan Umpu	1 492	8 160	54,69	1 820	5 607	30,81
Way Tuba	1 498	8 193	54,69	161	496	30,81
Negeri Agung	948	5 185	54,69	368	1134	30,81
Bahuga	5 212	28 504	54,69	180	555	30,81
Buay Bahuga	3 395	18 567	54,69	-	-	-
Bumi Agung	4 174	22 828	54,69	104	320	30,81
Pakuan Ratu	3 066	16 768	54,69	354	1 091	30,81
Negara Batin	4 670	25 540	54,69	655	2 018	30,81
Negeri Besar	1 570	8 586	54,69	71	219	30,81
Jumlah/Total						
2017	42 519	232 536	54,69	4 348	13 396	30,81
2016	39 812	216 378	54,35	6 280	22 727	36,19
2015	33 303	177 196	53,21	5 873	27 926	47,55
2014	34 414	164 396	47,77	5 633	17 293	30,70

Sumber : Dinas Tanaman Pangan, Hortikultura dan Peternakan Kabupaten Way Kanan

Source : Food Crops, Horticulture dan Livestock Service of Way Kanan Regency

Tabel 5.1.4 Luas Panen, Produksi, dan Produktivitas Jagung dan Kedelai Menurut Kecamatan di Kabupaten Way Kanan, 2017
Table Number of Area, Production and Productivity of Maize and Soyabean by District in Way Kanan Regency, 2017

Kecamatan <i>District</i>	Jagung/Maize			Kedelai/Soyabean		
	Luas Panen (ha) <i>Harvest Area</i>	Produksi (ton) <i>Productions</i>	Produktivitas (kw/ha) <i>Productivity</i>	Luas Panen (ha) <i>Harvest Area</i>	Produksi (ton) <i>Production</i>	Produktivitas (kw/ha) <i>Productivity</i>
(1)	(2)	(3)	(4)	(5)	(6)	(7)
Banjit	2 377	10 692	44,98	-	-	-
Baradatu	2 958	13 305	44,98	-	-	-
Gunung Labuhan	1 280	5 757	44,98	-	-	-
Kasui	1 445	6500	44,98	4	5	12,91
Rebang Tangkas	2 055	9 243	44,98	-	-	-
Blambangan Umpu	3 610	16 238	44,98	14	18	12,91
Way Tuba	1 265	5 690	44,98	-	-	-
Negeri Agung	4 277	19 238	44,98	-	-	-
Bahuga	1 201	5 402	44,98	-	-	-
Buay Bahuga	18	81	44,98	-	-	-
Bumi Agung	646	2 906	44,98	-	-	-
Pakuan Ratu	3 742	16 832	44,98	-	-	-
Negara Batin	3 194	14 367	44,98	-	-	-
Negeri Besar	681	3 063	44,98	-	-	-
Jumlah/Total						
2017	28 749	129 313	44,98	18	23	12,91
2016	20 749	100 861	48,61	97	125	12,91
2015	9 400	42 441	45,15	159	189	11,90
2014	11 255	48 925	43,47	690	915	13,26

Sumber : Dinas Tanaman Pangan, Hortikultura dan Peternakan Kabupaten Way Kanan

Source : Food Crops, Horticulture dan Livestock Service of Way Kanan Regency

Tabel 5.1.5 Luas Panen, Produksi, dan Produktivitas Kacang Tanah dan Kacang Hijau Menurut Kecamatan di Kabupaten Way Kanan, 2017
Table 5.1.5 Number of Area, Production and Productivity of Peanuts and Green Beans by District in Way Kanan Regency, 2017

Kecamatan <i>District</i>	Kacang Tanah/ <i>Peanuts</i>			Kacang Hijau/ <i>Green Beans</i>		
	Luas Panen (ha) <i>Harvest Area</i>	Produksi (ton) <i>Productions</i>	Produktivitas (kw/ha) <i>Productivity</i>	Luas Panen (ha) <i>Harvest Area</i>	Produksi (ton) <i>Production</i>	Produktivitas (kw/ha) <i>Productivity</i>
(1)	(2)	(3)	(4)	(5)	(6)	(7)
Banjit	28	110	39,28	26	23	8,99
Baradatu	20	79	39,28	-	-	-
Gunung Labuhan	-	-	-	-	-	-
Kasui	3	12	39,28	4	4	8,99
Rebang Tangkas	30	118	39,28	10	9	8,99
Blambangan Umpu	9	35	39,28	9	8	8,99
Way Tuba	42	165	39,28	2	2	8,99
Negeri Agung	426	1 673	39,28	87	78	8,99
Bahuga	19	75	39,28	6	5	8,99
Buay Bahuga	-	-	-	-	-	-
Bumi Agung	40	157	39,28	-	-	-
Pakuan Ratu	6	24	39,28	-	-	-
Negara Batin	33	130	39,28	2	2	8,99
Negeri Besar	24	94	39,28	-	-	-
Jumlah/Total						
2017	680	2 671	39,28	146	131	8,99
2016	723	2 840	39,28	246	221	8,99
2015	829	983	11,86	249	267	10,70
2014	1 461	1 955	13,38	394	433	10,98

Sumber : Dinas Tanaman Pangan, Hortikultura dan Peternakan Kabupaten Way Kanan

Source : Food Crops, Horticulture dan Livestock Service of Way Kanan Regency

Tabel 5.1.6 Luas Panen, Produksi, dan Produktivitas Ubi Kayu dan Ubi Jalar Menurut Kecamatan di Kabupaten Way Kanan, 2017
Table Number of Area, Production and Productivity of Cassava and Sweet Potatoes by District in Way Kanan Regency, 2017

Kecamatan <i>District</i>	Ubi Kayu/Cassava			Ubi Jalar/Potatoes		
	Luas Panen (ha) <i>Harvest Area</i>	Produksi (ton) <i>Productions</i>	Produktivitas (kw/ha) <i>Productivity</i>	Luas Panen (ha) <i>Harvest Area</i>	Produksi (ton) <i>Production</i>	Produktivitas (kw/ha) <i>Productivity</i>
(1)	(2)	(3)	(4)	(5)	(6)	(7)
Banjit	637	27 070	424,96	17	160	94,16
Baradatu	197	8 372	424,96	-	-	-
Gunung Labuhan	95	4 037	424,96	-	-	-
Kasui	16	680	424,96	1	9	94,16
Rebang Tangkas	50	2 125	424,96	5	47	94,16
Blambangan Umpu	1 755	74 580	424,96	6	56	94,16
Way Tuba	198	8 414	424,96	-	-	-
Negeri Agung	2 127	90 389	424,96	60	565	94,16
Bahuga	110	4 675	424,96	6	56	94,16
Buay Bahuga	251	10 666	424,96	9	85	94,16
Bumi Agung	110	4 675	424,96	6	56	94,16
Pakuan Ratu	2 174	92 386	424,96	6	56	94,16
Negara Batin	1 527	64,891	424,96	10	94	94,16
Negeri Besar	829	35 229	424,96	-	-	-
Jumlah/Total						
2017	10 076	428 190	424,96	126	1 186	94,16
2016	13 179	366 459	275,96	131	1 233	94,16
2015	14 754	378 112	256,28	195	1 969	100,97
2014	15 999	390 920	244,34	167	1 615	96,73

Sumber : Dinas Tanaman Pangan, Hortikultura dan Peternakan Kabupaten Way Kanan

Source : Food Crops, Horticulture dan Livestock Service of Way Kanan Regency

Alokasi Pupuk Bersubsidi per Kecamatan di Kabupaten Way Kanan, 2017

Tabel 5.1.7
Table Allocation of Subsidized Fertilizer by District in Way Kanan Regency, 2017

Kecamatan <i>District</i>	Alokasi Pupuk (Ton)/ <i>Allocation of Fertilizer</i>					Jumlah <i>Total</i>
	Urea	Organik	NPK (Phonska)	SP 36	ZA	
(1)	(2)	(3)	(4)	(5)	(6)	(7)
Banjit	2 523	123	1 567	455	143	4 811
Baradatu	1 309	19	460	111	69	1 968
Gunung Labuhan	739	-	272	9	30	1 050
Kasui	772	-	711	220	58	1 761
Rebang Tangkas	1 644	-	459	105	32	2 240
Blambangan Umpu	911	16	648	214	86	1 875
Way Tuba	538	-	409	93	77	1 117
Negeri Agung	1 010	-	383	65	58	1 516
Bahuga	404	26	1 201	401	142	2 174
Buay Bahuga	983	-	857	293	97	2 230
Bumi Agung	1 674	18	953	237	88	2 970
Pakuan Ratu	1 692	45	863	232	61	2 893
Negara Batin	1 522	45	1 374	299	99	3 339
Negeri Besar	879	9	540	52	27	1 507
Jumlah/Total	16 600	301	10 697	2 786	1 067	31 451

Sumber : Dinas Tanaman Pangan, Hortikultura dan Peternakan Kabupaten Way Kanan

Source : Food Crops, Horticulture dan Livestock Service of Way Kanan Regency

5.2 HORTIKULTURA/*HORTICULTURE*

Tabel 5.2.1 Luas Panen, Produksi, dan Produktivitas Sayuran di Kabupaten Way Kanan, 2017
Table Number of Area, Production and Productivity of Vegetables in Way Kanan Regency, 2017

Jenis Sayuran <i>Kinds of Vegetables</i>	Luas Panen/ <i>Harvest Area</i> (Ha)	Produksi/ <i>Productions</i> (Kw)	Produktivitas/ <i>Productivity</i> (Kw/Ha)
(1)	(2)	(3)	(4)
Kacang Panjang	229	1 458	6,37
Cabe Besar	144	335	2,33
Cabe Rawit	151	270	1,79
Paprika	5	-	-
Jamur	2	10	5
Tomat	83	437	5,27
Terung	179	1 300	7,26
Buncis	8	48	6
Ketimun	119	815	6,85
Labu Siam	87	20	0,23
Kangkung	224	1 325	5,92
Bayam	240	901	3,75

Sumber : Dinas Tanaman Pangan, Hortikultura dan Peternakan Kabupaten Way Kanan

Source : Food Crops, Horticulture dan Livestock Service of Way Kanan Regency

Luas Panen, Produksi, dan Produktivitas Tanaman Buah-buahan di Kabupaten Way Kanan, 2017

Tabel 5.2.2 *Number of Area, Production and Productivity of Fruits in Way Kanan Regency, 2017*

Jenis Buah-buahan <i>Kinds of Fruits</i>	Tanaman yg menghasilkan (Pohon)	Produksi (Kw) <i>Productions</i>	Produktivitas (kg/pohon) <i>Productivity</i>
(1)	(2)	(3)	(4)
Alpukat	11 783	5 005	0,42
Belimbing	13 650	2 269	0,17
Duku/Langsar/Kokosan	2 082	210	0,10
Durian	7 577	1 392	0,18
Jambu Biji	4 799	403	0,08
Jambu Air	16 584	866	0,05
Jeruk Siam/Keprak	8 123	1 175	0,14
Jeruk Besar	750	5	0,01
Mangga	20 499	2 260	0,11
Manggis	710	362	0,51
Nangka/Cempedak	15 005	1 982	0,13
Nenas	10 264	76	0,01
Pepaya	37 997	4 210	0,11
Pisang	378 187	34 471	0,09
Rambutan	25 715	5 665	0,22
Salak	8 200	131	0,02
Sawo	36 398	2 377	0,07
Markisa/Konyal	126	-	-
Sirsak	1 291	637	0,49
Sukun	3 735	683	0,18
Melinjo	18 728	571	0,03
Petai	15 565	7 457	0,48
Jengkol	17 082	2 036	0,12
Semangka	40	620	15,50
Blewah	-	-	-
Stroberi	-	-	-
Melon	1	-	-

Sumber : Dinas Tanaman Pangan, Hortikultura dan Peternakan Kabupaten Way Kanan

Source : Food Crops, Horticulture dan Livestock Service of Way Kanan Regency

Tabel 5.2.3 Luas Panen, Produksi, dan Produktivitas Tanaman Biofarmaka di Kabupaten Way Kanan, 2017
Table Number of Area, Production and Productivity of Medicinal Plants in Way Kanan Regency, 2017

Jenis Tanaman Biofarmaka <i>Kinds of medicinal plants</i>	Luas Panen Habis/ <i>The Harvested out (m²)</i>	Produksi/ <i>Productions (kg)</i>	Produktivitas/ <i>Productivity (kg/m²)</i>
(1)	(2)	(3)	(4)
Jahe	127 159	7 562	0,06
Laos/Lengkuas	16 662	9 126	0,55
Kencur	72 475	9 439	0,13
Kunyit	74 427	6 541	0,09
Lempuyang	5 450	295	0,05
Temulawak	1 435	331	0,23
Temuireng	1 497	289	0,19
Temukunci	1 073	146	0,14
Dlingo/Dringo	1 667	135	0,08
Kapulaga	1 020	-	-
Mengkudu/Pace	475	243	0,51
Mahkotadewa	100	-	-
Keji Beling	-	-	-
Sambiloto	1 090	-	-
Lidah Buaya	1 250	10	0,01

Sumber : Dinas Tanaman Pangan, Hortikultura dan Peternakan Kabupaten Way Kanan

Source : Food Crops, Horticulture dan Livestock Service of Way Kanan Regency

5.3 PERKEBUNAN/PLANTATION

Luas Tanaman Perkebunan Rakyat (Ha) Menurut Kecamatan dan Jenis Tanaman di Kabupaten Way Kanan, 2017

Tabel 5.3.1 *Planted Area of Smallholders Estates by District and Type of Plant in Way Kanan Regency, 2017*

Kecamatan <i>District</i>	Karet <i>Rubber</i>	Kelapa Hibrida <i>Hybrid Coconut</i>	Kelapa Sawit <i>Palm</i>	Kelapa Dalam <i>Coconut</i>	Kopi <i>Coffee</i>	Lada <i>Pepper</i>	Kakao <i>Cacao</i>	Tebu <i>Cane</i>	Cengkeh <i>Clover</i>
(1)	(2)	(3)	(4)	(5)	(6)	(7)	(8)	(9)	(10)
Banjit	625	26	78	240	6 950	315	75	-	110
Baradatu	525	115	93	195	380	380	65	-	3
Gunung Labuhan	540	97	213	110	1 080	1 475	80	-	13
Kasui	1 165	43	215	235	6 230	730	195	-	195
Rebang Tangkas	730	40	645	100	2 370	400	190	-	57
Blambangan Umpu	6 500	350	390	1 295	1 900	310	87	20	-
Way Tuba	9 800	-	232	455	245	95	135	15	-
Negeri Agung	3 850	47	145	265	190	90	75	95	-
Bahuga	4 520	210	1 435	180	-	-	50	430	-
Buay Bahuga	2 490	-	595	110	-	-	90	-	-
Bumi Agung	2 230	-	1 630	115	10	-	185	65	-
Pakuan Ratu	9 200	20	400	425	70	-	62	2 500	-
Negara Batin	900	15	83	600	20	-	67	3 980	-
Negeri Besar	390	-	113	70	-	-	63	150	-
<i>Jumlah/Total</i>									
2017	43 465	963	6 267	4 395	19 445	3 795	3 572	7 255	378
2016	43 455	1 381	6 096	4 638	19 591	3 872	1 456	6 960	438
2015	45 985	1 883	6 206	5 133	19 690	4 902	1 499	6 960	515
2014	50 520	1 936	6 239	5 611	23 252	11 470	1 554	4 610	668

Sumber : Dinas Perkebunan Kabupaten Way Kanan

Source : Plantation Service of Way Kanan Regency

Tabel
Table

5.3.2

Produksi Tanaman Perkebunan Rakyat (Ton) Menurut Kecamatan dan Jenis Tanaman di Kabupaten Way Kanan, 2017
Planted Production of Smallholders Estates by District and Type of Plant in Way Kanan Regency, 2017

Kecamatan <i>District</i>	Karet <i>Rubber</i>	Kelapa Hibrida <i>Hybrid Coconut</i>	Kelapa Sawit <i>Palm</i>	Kelapa Dalam <i>Coconut</i>	Kopi <i>Coffee</i>	Lada <i>Pepper</i>	Kakao <i>Cacao</i>	Tebu <i>Cane</i>	Cengkeh <i>Clover</i>
(1)	(2)	(3)	(4)	(5)	(6)	(7)	(8)	(9)	(10)
Banjit	1 251	12	182	320	3 325	35	154	-	18
Baradatu	988	35	218	252	135	45	156	-	2
Gunung Labuhan	962	53	500	162	410	177	180	-	2
Kasui	2 613	15	518	280	2 925	112	613	-	40
Rebang Tangkas	1 458	13	1 680	135	1 110	55	630	-	29
Blambangan Umpu	12 880	100	800	1 200	819	35	203	1 500	-
Way Tuba	19 600	-	572	413	50	12	311	1 125	-
Negeri Agung	9 800	15	338	324	33	11	174	7 125	-
Bahuga	10 725	60	3 591	260	-	-	112	34 400	-
Buay Bahuga	5 913	-	1 413	128	-	-	224	-	-
Bumi Agung	4 950	-	4 134	153	1	-	432	5 200	-
Pakuan Ratu	19 500	6	970	413	11	-	135	200 000	-
Negara Batin	1 950	4	163	675	4	-	125	318 400	-
Negeri Besar	832	-	240	60	-	-	125	12 000	-
<i>Jumlah/Total</i>									
2017	93 421	312	15 317	4 773	8 822	482	3 572	579 750	91
2016	90 160	451	15 126	4 765	7 827	413	3 518	541 548	77
2015	72 936	417	14 841	3 532	7 588	1 388	3 396	472 062	108
2014	74 294	388	14 354	2 943	9 126	1 388	2 344	353 480	93

Sumber : Dinas Perkebunan Kabupaten Way Kanan

Source : Plantation Service of Way Kanan Regency

Luas Areal dan Produksi Tanaman Perkebunan Karet di Kabupaten Way Kanan, 2017

Tabel 5.3.3
Table Area and Production of Rubber Estates in Way Kanan Regency, 2017

Kecamatan <i>District</i>	Luas areal / <i>area</i> (ha)				Jumlah <i>Total</i>	Produksi/ <i>Production</i> (ton)	Produktivitas/ <i>Productivity</i> (Ton/Ha)
	TBM <i>Not Yet Produce</i>	TM <i>Produce</i>	TTM <i>No Produce</i>				
(1)	(2)	(3)	(4)	(5)	(6)	(7)	
Banjit	95	455	75	625	1 251	2,75	
Baradatu	100	380	45	525	988	2,60	
Gunung Labuhan	110	370	60	540	962	2,60	
Kasui	125	950	90	1 165	2 613	2,75	
Rebang Tangkas	150	530	50	730	1 458	2,75	
Blambangan Umpu	1 200	4 600	700	6 500	12 880	2,80	
Way Tuba	2 000	7 000	800	9 800	19 600	2,80	
Negeri Agung	200	3 500	150	3 850	9 800	2,80	
Bahuga	400	3 900	220	4 520	10 725	2,75	
Buay Bahuga	150	2 150	190	2 490	5 913	2,75	
Bumi Agung	300	1 800	130	2 230	4 950	2,75	
Pakuan Ratu	700	7 500	1 000	9 200	19 500	2,60	
Negara Batin	50	750	100	900	1 950	2,60	
Negeri Besar	20	320	50	390	832	2,60	
Jumlah/Total							
2017	5 600	34 205	3 660	43 465	93 421	2,73	
2016	10 630	30 505	2 320	43 455	90 160	2,96	
2015	17 555	25 260	3 170	45 985	72 936	2,89	
2014	22 104	25 951	2 465	50 520	74 294	2,86	

Sumber : Dinas Perkebunan Kabupaten Way Kanan
Source : Plantation Service of Way Kanan Regency

Tabel 5.3.4 Luas Areal dan Produksi Tanaman Perkebunan Cengkeh di Kabupaten Way Kanan, 2017
Table 5.3.4 Area and Production of Clove Estates in Way Kanan Regency, 2017

Kecamatan <i>District</i>	Luas areal/area (ha)			Jumlah <i>Total</i>	Produksi/ <i>Production</i> (ton)	Produktivitas/ <i>Productivity</i> (Ton/Ha)
	TBM <i>Not Yet Produce</i>	TM <i>Produce</i>	TTM <i>No Produce</i>			
(1)	(2)	(3)	(4)	(5)	(6)	(7)
Banjit	15	20	75	110	18	0,90
Baradatu	-	2	1	3	2	0,80
Gunung Labuhan	-	3	10	13	2	0,70
Kasui	35	40	120	195	40	1,00
Rebang Tangkas	15	32	10	57	29	0,90
Blambangan Umpu	-	-	-	-	-	-
Way Tuba	-	-	-	-	-	-
Negeri Agung	-	-	-	-	-	-
Bahuga	-	-	-	-	-	-
Buay Bahuga	-	-	-	-	-	-
Bumi Agung	-	-	-	-	-	-
Pakuan Ratu	-	-	-	-	-	-
Negara Batin	-	-	-	-	-	-
Negeri Besar	-	-	-	-	-	-
Jumlah/Total						
2017	65	97	216	378	91	0,93
2016	90	82	266	438	77	0,93
2015	55	92	368	515	108	1,17
2014	76	80	512	668	93	1,17

Sumber : Dinas Perkebunan Kabupaten Way Kanan

Source : Plantation Service of Way Kanan Regency

Luas Areal dan Produksi Tanaman Perkebunan Kelapa Hibrida di Kabupaten Way Kanan, 2017

Tabel 5.3.5
Table Area and Production of Hybrid Coconut Estates in Way Kanan Regency, 2017

Kecamatan <i>District</i>	Luas areal/area (ha)			Jumlah <i>Total</i>	Produksi/	Produktivitas/
	TBM <i>Not Yet Produce</i>	TM <i>Produce</i>	TTM <i>No Produce</i>		<i>Production</i> (ton)	<i>Productivity</i> (Ton/Ha)
(1)	(2)	(3)	(4)	(5)	(6)	(7)
Banjit	1	20	5	26	12	0,60
Baradatu	25	70	20	115	35	0,50
Gunung Labuhan	2	75	20	97	53	0,70
Kasui	3	30	10	43	15	0,50
Rebang Tangkas	5	25	10	40	13	0,50
Blambangan Umpu	50	200	100	350	100	0,50
Way Tuba	-	-	-	-	-	-
Negeri Agung	2	30	15	47	15	0,50
Bahuga	40	120	50	210	60	0,50
Buay Bahuga	-	-	-	-	-	-
Bumi Agung	-	-	-	-	-	-
Pakuan Ratu	-	10	10	20	6	0,60
Negeri Batin	-	5	10	15	4	0,70
Negeri Besar	-	-	-	-	-	-
Jumlah/Total						
2017	128	585	250	963	312	0,53
2016	230	843	308	1 381	451	0,54
2015	419	881	583	1 883	417	0,47
2014	560	810	566	1 936	388	0,48

Sumber : Dinas Perkebunan Kabupaten Way Kanan
Source : Plantation Service of Way Kanan Regency

Tabel 5.3.6 Luas Areal dan Produksi Tanaman Perkebunan Lada di Kabupaten Way Kanan, 2017
Table Area and Production of Pepper Estates in Way Kanan Regency, 2017

Kecamatan <i>District</i>	Luas areal/area (ha)				Produksi/ <i>Production</i> (ton)	Produktivitas/ <i>Productivity</i> (Ton/Ha)
	TBM <i>Not Yet Produce</i>	TM <i>Produce</i>	TTM <i>No Produce</i>	Jumlah <i>Total</i>		
(1)	(2)	(3)	(4)	(5)	(6)	(7)
Banjit	65	150	100	315	35	0,23
Baradatu	35	225	120	380	45	0,20
Gunung Labuhan	190	885	400	1 475	177	0,20
Kasui	110	510	110	730	112	0,22
Rebang Tangkas	50	220	130	400	55	0,25
Blambangan Umpu	25	175	110	310	35	0,20
Way Tuba	10	60	25	95	12	0,20
Negeri Agung	5	55	30	90	11	0,20
Bahuga	-	-	-	-	-	-
Buay Bahuga	-	-	-	-	-	-
Bumi Agung	-	-	-	-	-	-
Pakuan Ratu	-	-	-	-	-	-
Negara Batin	-	-	-	-	-	-
Negeri Besar	-	-	-	-	-	-
Jumlah/Total						
2017	490	2 280	1 025	3 795	482	0,21
2016	438	2 232	1 202	3 872	413	0,19
2015	350	2 587	1 965	4 902	473	0,18
2014	1 007	6 374	4 089	11 470	1 388	0,22

Sumber : Dinas Perkebunan Kabupaten Way Kanan

Source : Plantation Service of Way Kanan Regency

Tabel 5.3.7 Luas Areal dan Produksi Tanaman Perkebunan Kopi di Kabupaten Way Kanan, 2017
Table Area and Production of Coffee Estates in Way Kanan Regency, 2017

Kecamatan <i>District</i>	Luas areal/area (ha)			Jumlah <i>Total</i>	Produksi/ <i>Production</i> (ton)	Produktivitas/ <i>Productivity</i> (Ton/Ha)
	TBM <i>Not Yet Produce</i>	TM <i>Produce</i>	TTM <i>No Produce</i>			
(1)	(2)	(3)	(4)	(5)	(6)	(7)
Banjit	200	6 650	100	6 950	3 325	0,50
Baradatu	50	300	30	380	135	0,45
Gunung Labuhan	70	910	100	1 080	410	0,45
Kasui	200	5 850	180	6 230	2 925	0,50
Rebang Tangkas	100	2 220	50	2 370	1 110	0,50
Blambangan Umpu	50	1 820	30	1 900	819	0,45
Way Tuba	30	165	50	245	50	0,30
Negeri Agung	50	110	30	190	33	0,30
Bahuga	-	-	-	-	-	-
Buay Bahuga	-	-	-	-	-	-
Bumi Agung	-	5	5	10	1	0,25
Pakuan Ratu	-	55	15	70	11	0,20
Negara Batin	-	15	5	20	4	0,25
Negeri Besar	-	-	-	-	-	-
Jumlah/Total						
2017	750	18 100	590	19 445	8 822	0,49
2016	1 138	17 850	603	19 591	7 824	0,44
2015	1 390	17 320	980	19 690	7 589	0,44
2014	1 798	20 507	949	23 252	8 959	0,45

Sumber : Dinas Perkebunan Kabupaten Way Kanan
Source : Plantation Service of Way Kanan Regency

Tabel 5.3.8 Luas Areal dan Produksi Tanaman Perkebunan Kelapa Dalam di Kabupaten Way Kanan, 2017
Table 5.3.8 Area and Production of Coconut Estates in Way Kanan Regency, 2017

Kecamatan <i>District</i>	Luas areal/area (ha)				Produksi/ <i>Production</i> (ton)	Produktivitas/ <i>Productivity</i> (Ton/Ha)
	TBM <i>Not Yet Produce</i>	TM <i>Produce</i>	TTM <i>No Produce</i>	Jumlah <i>Total</i>		
(1)	(2)	(3)	(4)	(5)	(6)	(7)
Banjit	40	160	40	240	320	3,00
Baradatu	5	140	50	195	252	1,80
Gunung Labuhan	15	85	10	110	162	1,90
Kasui	70	140	25	235	280	2,00
Rebang Tangkas	15	75	10	100	135	1,80
Blambangan Umpu	420	800	75	1 295	1 200	1,50
Way Tuba	130	275	50	455	413	1,50
Negeri Agung	60	180	25	265	324	1,80
Bahuga	20	130	30	180	260	2,00
Buay Bahuga	10	85	15	110	128	1,50
Bumi Agung	15	90	10	115	153	1,70
Pakuan Ratu	100	275	50	425	413	1,50
Negara Batin	100	450	50	600	675	1,50
Negeri Besar	15	40	15	70	60	1,50
<i>Jumlah/Total</i>						
2017	1 015	2 925	430	4 395	4 773	1,63
2016	1 313	2 930	395	4 638	4 765	1,30
2015	1 763	2 727	643	5 133	3 532	1,14
2014	3 350	2 592	669	5 611	3 298	1,31

Sumber : Dinas Perkebunan Kabupaten Way Kanan

Source : Plantation Service of Way Kanan Regency

Luas Areal dan Produksi Tanaman Perkebunan Kelapa Sawit di Kabupaten Way Kanan, 2017

Tabel 5.3.9
Table Area and Production of Oil Palm Estates in Way Kanan Regency, 2017

Kecamatan <i>District</i>	Luas areal/area (ha)				Jumlah <i>Total</i>	Produksi/ <i>Production</i> (ton)	Produktivitas/ <i>Productivity</i> (Ton/Ha)
	TBM <i>Not Yet Produce</i>	TM <i>Produce</i>	TTM <i>No Produce</i>				
(1)	(2)	(3)	(4)	(5)	(6)	(7)	
Banjit	5	65	8	78	182	2,80	
Baradatu	1	87	5	93	218	2,50	
Gunung Labuhan	5	200	8	213	500	2,50	
Kasui	20	185	10	215	518	2,80	
Rebang Tangkas	55	560	30	645	1 680	3,00	
Blambangan Umpu	50	320	20	390	800	2,50	
Way Tuba	2	220	10	232	572	2,60	
Negeri Agung	5	125	15	145	338	2,70	
Bahuga	80	1 330	25	1 435	3 591	2,70	
Buay Bahuga	20	565	10	595	1 413	2,50	
Bumi Agung	15	1 590	25	1 630	4 134	2,60	
Pakuan Ratu	2	388	15	400	970	2,50	
Negara Batin	3	65	15	83	163	2,50	
Negeri Besar	5	96	12	113	240	2,50	
<i>Jumlah/Total</i>							
2017	268	5 796	203	6 267	15 317	2,64	
2016	167	5 726	203	6 096	15 126	2,64	
2015	287	5 621	298	6 206	14 844	2,64	
2014	549	5 440	250	6 239	14 354	2,64	

Sumber : Dinas Perkebunan Kabupaten Way Kanan
Source : Plantation Service of Way Kanan Regency

Tabel 5.3.10 Luas Areal dan Produksi Tanaman Perkebunan Kakao di Kabupaten Way Kanan, 2017
Table Area and Production of Cocoa Estates in Way Kanan Regency, 2017

Kecamatan <i>District</i>	Luas areal/area (ha)			Jumlah <i>Total</i>	Produksi/ <i>Production</i> (ton)	Produktivitas/ <i>Productivity</i> (Ton/Ha)
	TBM <i>Not Yet Produce</i>	TM <i>Produce</i>	TTM <i>No Produce</i>			
(1)	(2)	(3)	(4)	(5)	(6)	(7)
Banjit	5	53	17	75	154	2,90
Baradatu	2	52	11	65	156	3,00
Gunung Labuhan	5	60	15	80	180	3,00
Kasui	10	175	10	195	613	3,50
Rebang Tangkas	5	180	5	190	630	3,50
Blambangan Umpu	2	75	10	87	203	2,70
Way Tuba	5	115	15	135	311	2,70
Negeri Agung	5	60	10	75	174	2,90
Bahuga	2	40	8	50	112	2,80
Buay Bahuga	5	80	5	90	224	2,80
Bumi Agung	5	160	20	185	432	2,70
Pakuan Ratu	2	50	10	62	135	2,70
Negara Batin	2	50	15	67	125	2,50
Negeri Besar	3	50	10	63	125	2,50
Jumlah/Total						
2017	58	1 200	161	1 419	3 572	2,98
2016	117	1 189	150	1 456	3 518	2,96
2015	127	1 149	223	1 499	3 396	2,96
2014	314	1 090	150	1 554	3 215	2,15

Sumber : Dinas Perkebunan Kabupaten Way Kanan

Source : Plantation Service of Way Kanan Regency

Luas Areal dan Produksi Tanaman Perkebunan Tebu di Kabupaten Way Kanan, 2017

Tabel 5.3.11
Table Area and Production of Cane Estates in Way Kanan Regency, 2017

Kecamatan <i>District</i>	Luas areal/area (ha)			Jumlah <i>Total</i>	Produksi/ <i>Production</i> (ton)	Produktivitas/ <i>Productivity</i> (Ton/Ha)
	TBM <i>Not Yet Produce</i>	TM <i>Produce</i>	TTM <i>No Produce</i>			
(1)	(2)	(3)	(4)	(5)	(6)	(7)
Banjit	-	-	-	-	-	-
Baradatu	-	-	-	-	-	-
Gunung Labuhan	-	-	-	-	-	-
Kasui	-	-	-	-	-	-
Rebang Tangkas	-	-	-	-	-	-
Blambangan Umpu	-	20	-	20	1 500	75
Way Tuba	-	15	-	15	1 125	75
Negeri Agung	-	95	-	95	7 125	75
Bahuga	-	430	-	430	34 400	80
Buay Bahuga	-	-	-	-	-	-
Bumi Agung	-	65	-	65	5 200	80
Pakuan Ratu	-	2 500	-	2 500	200 000	80
Negara Batin	-	3 980	-	3 980	318 400	80
Negeri Besar	-	150	-	150	12 000	80
Jumlah/Total						
2017	-	7 255	-	7 255	579 750	79,91
2016	-	6 960	-	6 960	541 548	77,81
2015	-	6 960	-	6 960	472 062	67,83
2014	-	4 610	-	4 610	353 480	76,84

Sumber : Dinas Perkebunan Kabupaten Way Kanan
Source : Plantation Service of Way Kanan Regency

5.4 PETERNAKAN/LIVESTOCK

Tabel 5.4.1 Populasi Ternak Menurut Kecamatan dan Jenis Ternak (Ekor) di Kabupaten Way Kanan, 2017
Table 5.4.1 Population of Livestock by District and kind of Livestock in Way Kanan Regency, 2017

Kecamatan <i>District</i>	Sapi Perah <i>Milch Cow</i>	Sapi Potong <i>Cow</i>	Kerbau <i>Buffalo</i>	Kuda <i>Horse</i>	Kambing <i>Goat</i>	Domba <i>Sheep</i>	Babi <i>Pig</i>
(1)	(2)	(3)	(4)	(5)	(6)	(7)	(8)
Banjit	-	5 952	74	-	4 202	172	2 264
Baradatu	-	3 981	20	-	2 195	327	1 139
Gunung Labuhan	-	58	1	-	2 123	239	-
Kasui	-	990	11	-	2 237	84	679
Rebang Tangkas	-	633	-	-	6 485	39	-
Blambangan Umpu	-	3 295	69	-	8 430	9	631
Way Tuba	-	2 116	15	-	1 613	169	-
Negeri Agung	-	3 107	162	-	4 687	37	704
Bahuga	-	1 238	274	-	1 378	29	131
Buay Bahuga	-	2 368	19	-	1 008	20	319
Bumi Agung	-	2 640	15	-	939	63	565
Pakuan Ratu	-	2 303	141	-	10 250	19	824
Negara Batin	-	4 816	148	-	3 800	440	-
Negeri Besar	-	2 328	30	-	2 917	14	-
Jumlah/Total							
2017	-	35 825	979	-	52 264	1 661	7 256
2016	-	33 735	970	-	52 160	1 641	5 840
2015	-	33 453	961	-	52 741	1 622	7 124

Sumber : Dinas Tanaman Pangan, Hortikultura dan Peternakan Kabupaten Way Kanan

Source : Food Crops, Horticulture dan Livestock Service of Way Kanan Regency

Tabel 5.4.2 **Populasi Unggas Menurut Kecamatan dan Jenis Unggas (Ekor) di Kabupaten Way Kanan, 2017**
Table Population of Several Poultry by District in Way Kanan Regency, 2017

Kecamatan <i>District</i>	Ayam Pedaging <i>Chicken</i>	Ayam Petelor <i>Laying Hens</i>	Ayam Buras <i>Domestic Chicken</i>	Itik <i>Duck</i>
(1)	(2)	(3)	(4)	(5)
Banjit	1 250	16 893	120 201	1 459
Baradatu	521 344	31 363	223 052	2 189
Gunung Labuhan	10 631	1 140	209 946	730
Kasui	23 697	2 534	55 082	2 480
Rebang Tangkas	-	31 828	89 466	248
Blambangan Umpu	8504	-	168 287	1 094
Way Tuba	-	-	223 772	1 167
Negeri Agung	-	-	121 037	1 021
Bahuga	641	1 267	48 420	977
Buay Bahuga	-	1 165	77 671	2 626
Bumi Agung	-	1 267	109 587	9 345
Pakuan Ratu	-	796	117 093	1 299
Negara Batin	-	0	311 345	1 605
Negeri Besar	-	0	102 577	1 108
<i>Jumlah/Total</i>				
2017	566 068	88 252	1 977 536	27 348
2016	554 559	87 364	1 938 761	26 629
2015	544 576	86 492	1 900 746	25 643
2014	539 172	45 583	1 730 786	23 610
2013	539 172	84 837	1 575 427	23 610

Sumber : Dinas Tanaman Pangan, Hortikultura dan Peternakan Kabupaten Way Kanan

Source : Food Crops, Horticulture dan Livestock Service of Way Kanan Regency

Jumlah Ternak Besar dan Ternak Kecil yang Dipotong Menurut Kecamatan dan Jenis Ternak (Ekor) di Kabupaten Way Kanan, 2017

Tabel
Table 5.4.3

Number of Livestock Slaughtered by Type and District in Way Kanan Regency, 2017

Kecamatan <i>District</i>	Sapi <i>Cow</i>	Kerbau <i>Buffalo</i>	Kambing <i>Goat</i>	Domba <i>Sheep</i>	Babi <i>Pig</i>
(1)	(2)	(3)	(4)	(5)	(6)
Banjit	885	1	882	17	430
Baradatu	572	-	461	33	216
Gunung Labuhan	9	-	446	24	-
Kasui	146	-	470	9	129
Rebang Tangkas	98	-	1 362	4	-
Blambangan Umpu	504	1	1 770	1	120
Way Tuba	338	-	339	17	-
Negeri Agung	479	2	984	4	134
Bahuga	195	3	289	3	25
Buay Bahuga	378	-	212	2	61
Bumi Agung	412	-	197	6	107
Pakuan Ratu	337	2	2 152	2	157
Negara Batin	739	1	798	45	-
Negeri Besar	343	-	613	1	-
Jumlah/Total	5 435	10	10 975	168	1 379

Bersambung (*To be continued*) ...

AGRICULTURALLanjutan Tabel 5.4.3 / *Continue dTable 5.4.3*

Kecamatan <i>District</i>	Ayam Pedaging <i>Chicken</i>	Ayam Petelor <i>Laying Hens</i>	Ayam Buras <i>Domestic Chicken</i>	Itik <i>Duck</i>
(1)	(7)	(8)	(9)	(10)
Banjit	998	1 689	40 868	511
Baradatu	417 075	3 136	75 838	766
Gunung Labuhan	8 504	103	71 382	255
Kasui	18 958	228	18 728	868
Rebang Tangkas	-	3 183	30 418	87
Blambangan Umpu	6 803	-	57 218	383
Way Tuba	-	-	76 082	409
Negeri Agung	-	-	41 153	357
Bahuga	516	127	16 463	342
Buay Bahuga	-	116	26 408	919
Bumi Agung	-	126	37 259	3 271
Pakuan Ratu	-	80	39 812	454
Negara Batin	-	-	105 857	562
Negeri Besar	-	-	34 876	388
Jumlah/Total	452 854	8 788	672 362	9 572

Sumber : Dinas Tanaman Pangan, Hortikultura dan Peternakan Kabupaten Way Kanan

Source : Food Crops, Horticulture dan Livestock Service of Way Kanan Regency

Tabel 5.4.4 **Produksi Telur dan Daging per Kecamatan di Kabupaten Way Kanan, 2017**
Table 5.4.4 Production of Egg and Meat per District in Way Kanan Regency, 2017

Kecamatan <i>District</i>	Produksi daging unggas/ <i>poultry meat production (kg)</i>			
	Ayam Pedaging <i>Chicken</i>	Ayam Petelur <i>Laying Hens</i>	Ayam Buras <i>Domestic Chicken</i>	Itik <i>Duck</i>
(1)	(2)	(3)	(4)	(5)
Banjit	487	980	16 593	306
Baradatu	203 199	1 819	30 790	460
Gunung Labuhan	4 143	60	28 981	153
Kasui	9 236	132	7 604	521
Rebang Tangkas	-	1 846	12 350	52
Blambangan Umpu	3 316	-	23 230	230
Way Tuba	-	-	30 889	245
Negeri Agung	-	-	16 708	214
Bahuga	250	73	6 684	205
Buay Bahuga	-	68	10 722	552
Bumi Agung	-	73	15 127	1 962
Pakuan Ratu	-	46	16 163	273
Negara Batin	-	-	42 978	337
Negeri Besar	-	-	14 160	233
Jumlah/ <i>Total</i>	220 631	5 097	272 979	5 743

Bersambung (*To be continued*) ...

AGRICULTURAL

Lanjutan Tabel 5.4.4 / Contined Tabel 5.4.4

Kecamatan <i>District</i>	Produksi telur unggas/ <i>poultry eggs production (kg)</i>		
	Ayam Petelur <i>Laying Hens</i>	Ayam Buras <i>Domestic Chic.</i>	Itik <i>Duck</i>
(1)	(6)	(7)	(8)
Banjit	792	32 054	438
Baradatu	1 470	59 481	657
Gunung Labuhan	53	55 986	219
Kasui	119	14 689	744
Rebang Tangkas	1 492	23 858	74
Blambangan Umpu	-	44 877	328
Way Tuba	-	59 672	350
Negeri Agung	-	32 277	306
Bahuga	59	12 912	293
Buay Bahuga	55	20 712	788
Bumi Agung	59	29 223	2 803
Pakuan Ratu	38	31 224	390
Negara Batin	-	83 025	481
Negeri Besar	-	27 353	333
Jumlah/ <i>Total</i>	4 137	527 343	8 204

Bersambung (*To be continued*) ...

Lanjutan Tabel 5.4.4 / *Continued Table 5.4.4*

Kecamatan <i>District</i>	Produksi daging ternak/ <i>livestock meat production (kg)</i>				
	Sapi <i>Cow</i>	Kerbau <i>Buffalo</i>	Kambing <i>Goat</i>	Domba <i>Sheep</i>	Babi <i>Pig</i>
(1)	(9)	(10)	(11)	(12)	(13)
Banjit	110 756	93	7 942	151	22 020
Baradatu	71 561	25	4 148	286	11 080
Gunung Labuhan	1 167	1	4 012	210	-
Kasui	18 225	14	4 227	74	6 606
Rebang Tangkas	12 210	0	12 256	34	-
Blambangan Umpu	63 012	86	15 932	8	6 135
Way Tuba	42 293	18	3 049	148	-
Negeri Agung	59 934	205	8 858	33	6 852
Bahuga	24 400	346	2 604	25	1 275
Buay Bahuga	47 251	25	1 906	18	3 100
Bumi Agung	51 516	18	1 775	56	5 501
Pakuan Ratu	42 122	178	19 372	16	8 015
Negara Batin	92 451	187	7 183	385	-
Negeri Besar	42 966	38	5 514	13	-
Jumlah/ <i>Total</i>	679 864	1 234	98 778	1 455	70 584

Sumber : Dinas Tanaman Pangan, Hortikultura dan Peternakan Kabupaten Way Kanan

Source : *Food Crops, Horticulture dan Livestock Service of Way Kanan Regency*

Pelaksanaan Inseminasi Buatan Akseptor PKB dan Jumlah Kelahiran di Kabupaten Way Kanan, 2017

Tabel
Table

5.4.5

Realization of Artificial Insemination of PKB Acceptor and Birth in Way Kanan Regency, 2017

Kecamatan <i>District</i>	Jumlah Inseminasi <i>Sum of Inseminations</i>			Jumlah Akseptor Sum of Acceptor	Jumlah Kelahiran IB (ekor) <i>Sum of Birth</i>	Jumlah Abortus
	I	II	III			
(1)	(2)	(3)	(4)	(5)	(6)	(7)
Banjit	1 408	-	-	1 408	339	-
Baradatu	1 656	-	-	1 656	324	-
Gunung Labuhan	5	-	-	5	-	-
Kasui	170	-	-	170	62	-
Rebang Tangkas	20	-	-	20	24	-
Blambangan Umpu	796	-	-	796	100	-
Way Tuba	148	-	-	148	1	-
Negeri Agung	682	-	-	682	75	-
Bahuga	264	-	-	264	1	-
Buay Bahuga	120	-	-	120	-	-
Bumi Agung	629	-	-	629	29	-
Pakuan Ratu	1 581	-	-	1 581	139	-
Negara Batin	1 244	-	-	1 244	137	-
Negeri Besar	917	-	-	917	103	-
Jumlah/Total	9 640	-	-	9 640	1 334	-

Sumber : Dinas Tanaman Pangan, Hortikultura dan Peternakan Kabupaten Way Kanan

Source : Food Crops, Horticulture dan Livestock Service of Way Kanan Regency

5.5 PERIKANAN/FISHERY

Jumlah Rumah Tangga Perikanan per Kecamatan di Kabupaten Way Kanan, 2017

Tabel 5.5.1 *Number of Fisher per District in Way Kanan Regency, 2017*

Kecamatan <i>District</i>	Nelayan / Petani Ikan (Orang) <i>Fisher (Person)</i>			Jumlah <i>Total</i>
	Kolam <i>Pond</i>	Sungai/ Rawa <i>River/Swamp</i>	Tambak <i>Dam</i>	
(1)	(2)	(3)	(4)	(5)
Banjit	320	18	-	338
Baradatu	70	15	-	85
Gunung Labuhan	80	-	-	80
Kasui	95	20	-	115
Rebang Tangkas	225	21	-	246
Blambangan Umpu	155	15	-	170
Way Tuba	150	10	-	10
Negeri Agung	105	90	-	195
Bahuga	300	15	-	315
Buay Bahuga	225	30	-	255
Bumi Agung	186	18	-	204
Pakuan Ratu	264	155	-	419
Negara Batin	262	125	-	387
Negeri Besar	133	148	-	281
Jumlah/Total				
2017	2 570	680	-	3 250
2016	2 556	728	-	3 284
2015	2 556	728	-	3 284
2014	2 891	728	-	3 619

Sumber : Dinas Perikanan Kabupaten Way Kanan

Source : Fishery Service of Way Kanan Regency

AGRICULTURAL

Tabel 5.5.2 Luas Areal Pemeliharaan/Penangkapan dan Produksi Ikan Menurut Sumbernya di Kabupaten Way Kanan, 2017
Table Area and Production of Fish by Source in Way Kanan Regency, 2017

Sumber <i>Source</i>	Pemeliharaan/ Penangkapan <i>Area (Ha)</i>	Produksi/ <i>Production</i> (ton)
(1)	(2)	(3)
DARAT/ <i>Land</i>	-	-
WADUK/ <i>Dam</i>	-	-
RAWA/ <i>Swamp</i>	4 460	13,94
SUNGAI/ <i>River</i>	0,18	30,66
KOLAM/EMPANG/ <i>Pond</i>	55,74	1 442,80
TAMBAK/ <i>Dam</i>	-	-
CEK/DAM/GAL	2 889	11,15
KERAMBA/ <i>Cage</i>	-	-
MINA PADI/SAWAH/ <i>Rice fields</i>	-	-
JARING APUNG/ <i>Floating Net</i>	-	-
Jumlah/ <i>Total</i>	7 404,92	1 498,54

Sumber : Dinas Perikanan Kabupaten Way Kanan

Source : Fishery Service of Way Kanan Regency

Tabel 5.5.3 Jumlah Perahu/Kapal Menurut Kecamatan dan Jenis Kapal) di Kabupaten Way Kanan, 2017
Table 5.5.3 Number of Ship/Board by Type and District in Way Kanan Regency, 2017

Kecamatan <i>District</i>	Perahu Tanpa Motor <i>Boats</i>	Perahu Motor Tempel <i>Outboard motor boats</i>	Kapal Motor <i>Motor boats</i>
(1)	(2)	(3)	(4)
Banjit	1	-	-
Baradatu	1	-	-
Gunung Labuhan	-	-	-
Kasui	1	-	-
Rebang Tangkas	1	-	-
Blambangan Umpu	1	-	-
Way Tuba	1	-	-
Negeri Agung	1	-	-
Bahuga	1	-	-
Buay Bahuga	2	-	-
Bumi Agung	1	-	-
Pakuan Ratu	16	9	-
Negara Batin	17	13	-
Negeri Besar	20	15	-
<i>Jumlah/Total</i>			
2017	64	37	-
2016	64	37	-
2015	61	40	-
2014	61	40	-

Sumber : Dinas Perikanan Kabupaten Way Kanan

Source : Fishery Service of Way Kanan Regency

AGRICULTURAL

Tabel 5.5.4 Jumlah Alat Penangkapan Ikan Menurut Jenis di Kabupaten Way Kanan, 2017
Table Number of Inland Fishing Gear by Type and District in Way Kanan Regency, 2017

Jenis alat <i>Type of Gear</i>	Sungai <i>River</i>	Rawa <i>Swamp</i>	Genangan Air Lainnya <i>Others</i>	Gal
(1)	(2)	(3)	(4)	(5)
1. Jaring Insang (<i>Gills Net</i>)	70	50	30	-
2. Rawai (<i>Fishing Line</i>)	-	-	-	-
3. Pancing (<i>Nail</i>)	100	120	150	-
4. Bubu (<i>Tunnel Net</i>)	60	90	30	-
5. Jala Tebar	120	20	50	-
6. Serok (<i>Inlet</i>)	-	-	-	-
7. Sero (<i>Bow Net</i>)	-	-	-	-
8. Anco	-	-	-	-
Jumlah/Total				
2017	350	280	260	-
2016	350	280	260	-
2015	340	246	260	-
2014	340	246	260	-

Sumber : Dinas Perikanan Kabupaten Way Kanan

Source : Fishery Service of Way Kanan Regency

5.6 KEHUTANAN/*FORESTRY*

Tabel 5.6.1 Luas Areal Hutan Dirinci Menurut Jenis Hutan per Kecamatan di Kabupaten Way Kanan, 2016
Table Forest Area by Type per District in Way Kanan Regency, 2016

Register	Jenis hutan (<i>type of forest</i>)*		
	Hutan lindung (hektar) <i>Protected Forest</i>	Hutan prod. (hektar) <i>Production Forest</i>	Lainnya (hektar) <i>Other Forest</i>
(1)	(2)	(3)	(4)
1. Register 24 Bukit Punggur Berbatasan dengan Kec. Kasui, Banjit dan Rebang Tangkas	20 831,00	-	-
2 Register 41 Bukit Saka Berbatasan dengan Kec. Way Tuba	1 116,80	-	-
3 Register 42 Rebang Tangkas Berbatasan dengan Kec. Blambangan Umpu, Negeri Agung dan Bumi Agung	-	13 151,50	-
4 Register 44 Sungai Muara Dua Berbatasan dengan Kec. Negara Batin dan Pakuan Ratu	-	21 172,58	-
5 Register 46 Way Hanakau Berbatasan dengan Kec. Pakuan Ratu, Negara Batin dan Negeri besar	-	20 017,29	-
6 Non Register Giham Tahmi Berbatasab dengan Kec. Blambangan Umpu dan Rebang Tangkas	-	12 655,95	-

Sumber : Dinas Perkebunan Kabupaten Way Kanan

Source : Horticulture Service of Way Kanan Regency

6 INDUSTRI, PERTAMBANGAN, ENERGI, DAN KONSTRUKSI

Industry, Mining, Energy, Construction

418.930 m³

2013

275.817 m³

2017

Banyaknya air bersih
yang disalurkan ke rumah tangga
Number of clean water distributed to households



BADAN PUSAT STATISTIK KABUPATEN WAY KANAN
BPS-Statistics of Way Kanan Regency

PENJELASAN TEKNIS

1. **Industri manufaktur** adalah suatu kegiatan ekonomi yang melakukan kegiatan mengubah suatu barang dasar secara mekanis, kimia, atau dengan tangan sehingga menjadi barang jadi/setengah jadi, dan atau barang yang kurang nilainya menjadi barang yang lebih tinggi nilainya, dan sifatnya lebih dekat kepada pemakai akhir. Termasuk dalam kegiatan ini adalah jasa industri dan pekerjaan perakitan.
2. Pelanggan adalah individu atau kelompok, baik rumah tangga, perusahaan atau institusi non profit yang membeli air bersih dari perusahaan air bersih
3. Air disalurkan adalah volume air bersih dari perusahaan air bersih.

TECHNICAL NOTES

1. **Manufacturing industry** is defined as an economic activity processing basic goods mechanically, chemicals or manually into final or intermediate goods. It is also defined as processing of lower value goods into higher value goods as final or intermediate products. The activities also include services for manufacturing and assembling.
2. Customers are individuals or groups, whether household, company or non-profit institutions that buy water supply from water supply establishment.
3. Distributed water is the volume of water supply from water supply establishment

6.1 INDUSTRI/INDUSTRY

**Jumlah Unit Usaha ,Tenaga Kerja dan Kapasitas Produksi
Perusahaan Industri di Kabupaten Way Kanan, 2015**
Tabel 6.1.1 *Number of Establishment, Workers and Productions of
Table Manufacturing Industries in Way Kanan Regency, 2015*

Jenis Industri Industries	Unit Usaha Establishment	Tenaga Kerja Workers	Kapasitas Produksi Production Capacity
(1)	(2)	(3)	(4)
1. Industri Makanan & Minuman	162	410	15 125
Keripik Pisang	175	395	17 300
Keripik Singkong	9	48	760
Emping	201	450	37 016
Opak Singkong	121	365	59 908
Kerupuk Singkong	52	235	14 032
Kerupuk Sagu	14	46	436
Susu Kedelai	19	82	788
Dodol	189	411	74 728
Tahu	355	264	12 791
Tempe	125	320	-
Makanan ringan			
2. Industri Pengolahan	183	314	30 042
Kopi Bubuk	162	311	11 775
Gula Aren	75	192	21 722
Gula Kelapa	320	691	52 111
Mebelair	519	1100	9 727
Mebel Kusen	41	81	305
Ukiran Kayu	-	-	-
Kayu Lapis	65	212	610
Panglong Kayu	347	703	617 488
Heller Kopi	489	1 093	2 681 755
Heller Padi	3	7	300
Pembuatan Arang			
3. Industri Kerajinan Tangan	22	55	245
Sulam Usus	11	33	38
Sulam Tapis	49	108	1 033
Anyaman Tikar	236	407	12 653
Anyaman Bambu	35	72	850
Anyaman Rotan	17	33	1 075
Anyaman Lidi	10	10	1 660
Batu Mulia	1	2	50
Ukiran Ban Bekas	162	410	15 125

INDUSTRI, MINING, ENERGY AND CONSTRUCTION

Jenis Industri Industries	Unit Usaha <i>Establishment</i>	Tenaga Kerja <i>Workers</i>	Kapasitas Produksi <i>Production Capacity</i>
(1)	(2)	(3)	(4)
4. Industri Bahan Bangunan			
Bata	338	963	5 268 174
Genteng	111	329	897 060
Batako/Paving Blok	76	226	476 614
5. Industri Perbengkelan			
Perbengkelan Otomotif	267	556	6 333
Perbengkelan Teralis	80	121	1 380
Jumlah/ <i>Total</i>	4 879	10 645	10 325 884

Sumber : Dinas Perindustrian, Perdagangan dan Pasar Kabupaten Way Kanan

Source : Industry, Trade and Market Service of Way Kanan Regency

6.2 ENERGI/ENERGY

Tabel 6.2.1 Jumlah Desa yang Sudah dan Belum Teraliri Listrik PLN Menurut Kecamatan di Kabupaten Way Kanan, 2015
Number of Villages that have Electric Distributed and not yet by District in Way Kanan Regency, 2015

Kecamatan <i>District</i>	Telah teraliri listrik		Belum teraliri listrik	
	Jumlah desa	Jumlah KK	Jumlah desa	Jumlah KK
(1)	(2)	(3)	(4)	(5)
Banjit	20	10 614	-	2 995
Baradatu	22	9 782	-	2 331
Gunung Labuhan	21	7 881	-	1 322
Kasui	19	8 172	-	2 351
Rebang Tangkas	10	5 594	-	1 576
Blambangan Umpu	26	16 800	-	2 868
Way Tuba	13	4 603	-	2 421
Negeri Agung	19	9 417	-	1 765
Bahuga	11	2 379	-	1 246
Buay Bahuga	9	4 169	-	2 154
Bumi Agung	10	7 066	-	1 478
Pakuan Ratu	19	8 252	-	2 595
Negara Batin	15	6 406	-	4 008
Negeri Besar	13	6 648	-	637
Jumlah/ <i>Total</i>	227	107 783	-	29 747

Sumber : Dinas Pertambangan dan Energi Kabupaten Way Kanan

Source : Mines and Energy Service of Way Kanan Regency

INDUSTRI, MINING, ENERGY AND CONSTRUCTION

Tabel 6.2.2 Banyaknya Pelanggan PAB Menurut Jenis Konsumen di Kabupaten Way Kanan, 2012-2017
Table *Number of Water Customers by Type Customers in Way Kanan Regency, 2012-2017*

Jenis Konsumen	2012	2013	2014	2015	2016	2017
(1)	(2)	(3)	(4)	(5)	(6)	(7)
Sosial						
Umum	-	-	-	-	-	-
Khusus	-	-	-	-	-	-
Non Niaga						
Rumah Tangga	1 532	1 564	1 880	1 487	1 277	1 256
Instansi Pemerintah	-	-	-	-	-	-
Niaga						
Kecil	-	-	-	-	-	-
Besar	-	-	-	-	-	-
Khusus						
Pelabuhan	-	-	-	-	-	-
Lainnya	-	-	-	-	-	-
Jumlah	1 532	1 564	1 880	1 487	1 277	1 256

Sumber : Dinas Pengelolaan Sumber Daya Air Kabupaten Way Kanan

Source : Clean Water Service of Way Kanan Regency

Tabel 6.2.3 Banyaknya Air Bersih (M3) yang Disalurkan Menurut Jenis Konsumen di Kabupaten Way Kanan, 2012-2017
Table *Number of Clean Water Distributed by Type in Way Kanan Regency 2012-2017*

Jenis Konsumen	2012	2013	2014	2015	2016	2017
(1)	(2)	(3)	(4)	(5)	(6)	(7)
Sosial						
Umum	-	-	-	-	-	-
Khusus	-	-	-	-	-	-
Non Niaga						
Rumah Tangga	305 856	418 930	384 803	365 566	304 480	275 817
Instansi Pemerintah	-	-	-	-	-	-
Niaga						
Kecil	-	-	-	-	-	-
Besar	-	-	-	-	-	-
Khusus						
Pelabuhan	-	-	-	-	-	-
Lainnya	-	-	-	-	-	-
Jumlah	305 856	418 930	384 803	365 566	304 480	275 817

Sumber : Dinas Pengelolaan Sumber Daya Air Kabupaten Way Kanan

Source : Clean Water Service of Way Kanan Regency

7 *Trade* PERDAGANGAN



PENJELASAN TEKNIS

TECHNICAL NOTES

1. Perusahaan menurut badan hukum terdiri dari Perseroan Terbatas (PT), CV/Firma, Koperasi, Perorangan dan lainnya.
 2. Koperasi adalah organisasi ekonomi rakyat yang berwatak sosial, beranggotakan orang-orang atau badan hukum koperasi, yang merupakan tata susunan ekonomi sebagai usaha bersama berdasarkan azas kekeluargaan
 3. Jenis koperasi yang dicakup terdiri dari KUD, KPR, KOPKAR dan koperasi lainnya
1. *Company according to the legal entity consists of a Limited Liability Company (PT), CV / Firm , Cooperative , Individual and others.*
 2. *Cooperative is a popular economic organization of social character , of persons or legal entities cooperatives, which is the arrangement of the economy as a joint venture based on the principle of kinship*
 3. *Type cooperative consists of KUD, mortgage, Kopkar and other cooperatives*

ULASAN

DESCRIPTION

Koperasi sebagai penggerak roda perekonomian masyarakat turut andil menciptakan kesejahteraan rakyat. Masyarakat yang pada umumnya bekerja sebagai petani mengandalkan koperasi unit desa ataupun koperasi kelompok tani sebagai pendukung kelancaran usaha.

Cooperatives as the wheels of the people's economy contribute to the welfare of the people. People who generally work as farmers rely on village cooperative units or farmer group cooperatives as a supporter of business smoothness.

Jumlah koperasi tahun 2017 mengalami penurunan yang drastis 48,74% menjadi 366 jenis koperasi.

The number of cooperatives in 2017 dramatically decrease for 48,74% to be 366 types of cooperatives

7.1 PERDAGANGAN/TRADE

Tabel 7.1.1 Banyaknya Pedagang Menurut Kecamatan di Kabupaten Way Kanan, 2013
Table Number of Trader by District in Way Kanan Regency, 2013

Kecamatan <i>District</i>	Pedagang Besar	Pedagang Menengah	Pedagang Kecil
(1)	(2)	(3)	(4)
Banjit	9	93	172
Baradatu	28	38	307
Gunung Labuhan	7	17	382
Kasui	9	16	195
Rebang Tangkas	7	11	193
Blambangan Umpu	10	17	275
Way Tuba	5	12	185
Negeri Agung	-	21	576
Bahuga	-	13	186
Buay Bahuga	-	14	376
Bumi Agung	-	12	407
Pakuan Ratu	2	15	294
Negara Batin	3	15	544
Negeri Besar	2	13	375
<i>Jumlah/Total</i>			
2013	82	307	4 467
2012	62	307	4 467
2011	41	239	4 376

Sumber : Dinas Perindustrian, Perdagangan dan Pasar Kabupaten Way Kanan

Source : Industry, Trade and Market Service of Way Kanan Regency

TRADE

Tabel 7.1.2 Banyaknya Sarana Perdagangan Menurut Jenisnya di Kabupaten Way Kanan, 2011-2015
Table *Number of Trade Tools by Type in Way Kanan Regency, 2011-2015*

Badan Hukum	2011	2012	2013	2014	2015
(1)	(2)	(3)	(4)	(5)	(6)
Pasar Pemerintah	3	3	3	4	4
Pasar Desa	46	51	51	54	54
Ruko	12	12	11	11	11
Kios	96	544	544	170	170
Jumlah	157	610	610	239	239

Sumber : Dinas Perindustrian, Perdagangan dan Pasar Kabupaten Way Kanan

Source : Industry, Trade and Market Service of Way Kanan Regency

Tabel 7.1.3 Banyaknya Sarana Perdagangan Menurut Kecamatan dan Jenisnya di Kabupaten Way Kanan, 2017
Table *Number of Trade Tools by District and Type in Way Kanan Regency, 2017*

Kecamatan <i>District</i>	Pasar Pemerintah	Pasar Desa	Ruko	Kios
(1)	(2)	(3)	(4)	(5)
Banjit	1	2
Baradatu	1	2
Gunung Labuhan	-	5
Kasui	-	2
Rebang Tangkas	-	3
Blambangan Umpu	1	2
Way Tuba	1	2
Negeri Agung	-	6
Bahuga	-	2
Buay Bahuga	-	4
Bumi Agung	-	4
Pakuan Ratu	-	5
Negara Batin	-	6
Negeri Besar	-	4
Jumlah/ <i>Total</i>	4	49

Sumber : Dinas Perindustrian, Perdagangan dan Pasar Kabupaten Way Kanan

Source : Industry, Trade and Market Service of Way Kanan Regency

TRADE

Tabel 7.1.4 Jumlah Koperasi Menurut Jenis Koperasi di Kabupaten Way Kanan, 2013-2017
Table Number of Cooperatives by Type in Way Kanan Regency, 2013-2017

Jenis Koperasi	2013	2014	2015	2016	2017
(1)	(2)	(3)	(4)	(5)	(6)
KUD	27	27	27	27	27
KOPTAN	49	45	45	46	31
KOPBUN	33	36	36	36	21
KSP	12	18	18	19	14
KSU	264	265	265	268	109
KPRI	3	4	4	5	4
KOPWAN	166	166	166	166	50
KOPPONTREN	11	11	11	11	8
KOPERASI LAINNYA	95	124	128	136	102
Jumlah	660	696	700	714	366

Sumber : Dinas Koperasi dan UKM Kabupaten Way Kanan

Source : Cooperatives Service of Way Kanan Regency

Tabel 7.1.5 Jumlah Koperasi Menurut Kecamatan dan Jenis Koperasi di Kabupaten Way Kanan, 2017
Table 7.1.5 Number of Cooperatives by District and Type in Way Kanan Regency, 2017

Kecamatan <i>District</i>	Jenis Koperasi/ <i>Type of Cooperatives</i>								
	KUD	KOP TAN	KOP BUN	KSP	KSU	KPRI	KOP WAN	KOP POTREN	KOP LAINNYA
(1)	(2)	(3)	(4)	(5)	(6)	(7)	(8)	(9)	(10)
Banjit	2	5	-	1	12	-	7	-	5
Baradatu	1	2	1	3	14	-	6	-	15
Gunung Labuhan	-	4	2	-	6	-	3	-	3
Kasui	2	-	3	-	6	-	2	3	4
Rebang Tangkas	1	1	-	-	1	-	2	1	-
Blambangan Umpu	8	4	6	4	25	3	7	-	38
Way Tuba	3	-	1	-	8	-	2	-	7
Negeri Agung	1	2	1	2	4	-	5	-	4
Bahuga	1	4	1	-	4	1	4	-	2
Buay Bahuga	2	1	1	-	2	-	2	2	3
Bumi Agung	2	2	-	1	1	-	1	1	6
Pakuan Ratu	3	1	3	1	11	-	4	-	9
Negara Batin	1	4	1	2	8	-	1	-	4
Negeri Besar	-	1	1	-	7	-	4	1	2
<i>Jumlah/Total</i>									
2017	27	31	21	14	109	4	50	8	102
2016	27	46	36	19	268	5	166	11	136
2015	27	45	36	18	265	4	166	11	128

Sumber : Dinas Koperasi dan UKM Kabupaten Way Kanan
 Source : Cooperatives Service of Way Kanan Regency

Hotel and Tourism

HOTEL DAN PARIWISATA

8



PENJELASAN TEKNIS

1. **Akomodasi** ialah suatu usaha yang menggunakan suatu bangunan atau sebagian bangunan yang disediakan secara khusus, dan setiap orang dapat menginap, makan serta memperoleh pelayanan dan fasilitas lainnya dengan pembayaran. Akomodasi dibedakan antara hotel dan akomodasi lainnya. Ciri khusus dari hotel adalah mempunyai restoran yang berada di bawah manajemen hotel tersebut
2. **Hotel** adalah penyediaan akomodasi secara harian berupa kamar-kamar di dalam satu bangunan yang dapat dilengkapi dengan jasa pelayanan makan dan minum, kegiatan hiburan dan atau fasilitas lainnya. Hotel terdiri dari hotel berbintang dan hotel non-bintang.

TECHNICAL NOTES

1. **Accommodation** is an establishment using a building or a part of a building, prepared commercially for any person to stay, eat and obtain service as well as other facilities. Accommodation is segregated into hotel and other accommodations. The special characteristic of hotel is having a restaurant under hotel management.
2. **Hotel** is a daily supply of accommodation rooms within a building which can be equipped with eating and drinking services, entertainment activities and/or other facilities. Hotel consists of a classified hotel and a non-classified hotel

ULASAN

Kabupaten Way Kanan memiliki 6 buah hotel, yaitu 4 di Kecamatan Baradatu dan 2 hotel di Kecamatan Blambangan Umpu. Keenam hotel tersebut merupakan hotel melati (hotel non-bintang). Dari tahun kemarin, penambahan sebuah hotel terdapat di Kecamatan Baradatu.

DESCRIPTION

Way Kanan has 6 hotels, 4 in Baradatu dan the other in Blambangan Umpu. Those hotels are non-classified hotels. Compare to 2016, there is one hotel established in Baradatu District.

<https://waykanankab.bps.go.id>

8.1 HOTEL/HOTELS

Tabel 8.1.1 Jumlah Akomodasi Hotel Menurut Kecamatan di Kabupaten Way Kanan, 2015-2017
Number of Hotel Accomodations District in Way Kanan Regency, 2015-2017


Kecamatan <i>District</i>	Hotel/Hotels		
	2015	2016	2017
(1)	(2)	(3)	(4)
Banjit	-	-	-
Baradatu	2	3	4
Gunung Labuhan	-	-	-
Kasui	-	-	-
Rebang Tangkas	-	-	-
Blambangan Umpu	2	2	2
Way Tuba	-	-	-
Negeri Agung	-	-	-
Bahuga	-	-	-
Buay Bahuga	-	-	-
Bumi Agung	-	-	-
Pakuan Ratu	-	-	-
Negara Batin	-	-	-
Negeri Besar	-	-	-
<i>Jumlah/Total</i>	4	5	6

Sumber : Badan Pusat Statistik Kabupaten Way Kanan

Source : BPS-Statistic of Way Kanan Regency

Transportation and Communication
TRANSPORTASI DAN KOMUNIKASI

9



<https://www.ykanahab.bps.go.id>

PENJELASAN TEKNIS

1. Data transportasi dan komunikasi meliputi :
 - a. Panjang Jalan
 - b. Angkutan Darat
 - c. Angkutan Laut
 - d. Pos dan Telekomunikasi
2. Kendaraan bermotor adalah setiap kendaraan yang digerakkan oleh peralatan teknik yang ada pada kendaraan tersebut, biasanya digunakan untuk angkutan orang atau barang di atas jalan raya selain kendaraan yang berjalan di atas rel. Kendaraan bermotor yang dicatat adalah semua jenis kendaraan kecuali kendaraan bermotor TNI/Polri dan Korps Diplomatik.
3. Mobil penumpang adalah setiap kendaraan bermotor yang dilengkapi dengan tempat duduk untuk sebanyak banyaknya delapan orang, tidak termasuk tempat duduk untuk pengemudi, baik dilengkapi atau tidak dilengkapi bagasi.
4. Mobil bis adalah setiap kendaraan bermotor yang dilengkapi dengan tempat duduk untuk lebih dari delapan orang, tidak termasuk tempat duduk untuk pengemudi, baik dilengkapi atau tidak dilengkapi bagasi.
5. Mobil truk adalah setiap kendaraan bermotor yang digunakan untuk angkutan barang, selain mobil penumpang, mobil bis dan kendaraan bermotor roda dua.
6. Data panjang jalan bersumber dari Dinas Pekerjaan Umum Kecamatan, diolah dari daftar PJ-II/5.

TECHNICAL NOTES

1. *Data on transportations and communications include:*
 - a. *Length of Road*
 - b. *Land Transport*
 - c. *Sea Transport*
 - d. *Pos and Telecommunications*
2. *Motor vehicles are any vehicle that is driven by the existing technical equipment on the vehicle, normally used to transport people or goods on the road other than vehicle that runs on the rails. Motor vehicles recorded are all types of vehicle except motor vehicles owned by TNI/police and the Diplomatic Corps.*
3. *Passenger automobile is any motorized vehicle equipped with seating for as many as eight people, not including seat for the driver, either equipped or not equipped with luggage.*
4. *Bus is any motor vehicles equipped with seating for more than eight people, not including seat for the driver, either equipped or not equipped with luggage.*
5. *Truck is any motor vehicles used to transport goods, other than passenger cars, buses and two-wheel motor vehicles.*
6. *Road length data derived from the Office of Subdistrict Public Works, compiled from the questionnaires PJ-II /5.*

TRANSPORTATION AND COMMUNICATION

7. Kunjungan kapal adalah kapal yang datang di pelabuhan baik untuk berlabuh di perairan maupun bersandar di dermaga.
 8. Kantor Pos adalah pemberi pelayanan pengiriman barang, uang, dsb, dari suatu tempat ke tempat yang lain. Pengguna pelayanan biasanya diharuskan menempel perangko yang cukup pada sampul surat, kartu pos, pos wesel, warkat pos, paket dsb. Rumah pos berfungsi sama seperti kantor pos dan kantor pos pembantu, bedanya rumah pos biasanya terletak di daerah terpencil.
 9. Telekomunikasi adalah setiap pemancaran, pengiriman dan atau penerimaan dari setiap informasi dalam bentuk tanda-tanda, isyarat, tulisan, gambar, suara dan bunyi melalui sistem kawat, optik, radio atau sistem elektromagnetik lainnya.
 10. Internet adalah sebuah jaringan komputer publik di seluruh dunia. Internet menyediakan akses ke sejumlah layanan komunikasi termasuk *World Wide Web* dan membawa email, berita, hiburan dan file data.
7. *Ship call is a ship arriving at a port either for docking or berthing.*
 8. *Post office is an establishment dealing with the delivery of goods, letters, money, etc. from one place to another place. Service users usually put postage stamps on the envelope and postcard or are charged with amount of money in obtaining services such as money order, aerogramme, package post, etc. A mailing house has the same function as post office and auxiliary post office. It is usually located in remote areas.*
 9. *Telecommunication includes every transmitting, delivering and or receiving from every information of marking, signal, article, picture, sound and voice through strand or wire system, optic, radio or other electromagnetic system.*
 10. *The internet is worldwide public computer network. It provides access to a number of communication services including the World Wide Web and carries e-mail, news, entertainment and data files*

ULASAN**DESCRIPTION**

Transportasi menjadi hal yang sangat penting dalam pembangunan suatu wilayah, baik pembangunan di sektor ekonomi, sosial, maupun pendidikan. Transportasi yang baik tentunya akan menekan biaya produksi, memudahkan akses dalam mendapatkan barang ataupun menjual barang, serta memperlancar mobilisasi penduduk yang pada akhirnya akan menggerakkan roda ekonomi dan informasi suatu daerah.

Jalan, sebagai salah satu sarana transportasi, di Kabupaten Way Kanan tampak mengalami perbaikan. Meskipun tidak ada penambahan panjang jalan, pembangunan transportasi di Way Kanan agaknya terfokus pada perbaikan kualitas jalan.

Transportation is very important in the development of a region, whether development in the economic, social, and educational sectors. Good transport will certainly reduce the cost of production, facilitate access in obtaining goods or sell goods, and facilitate the mobilization of the population which will ultimately drive the wheels of economy and information of a region.

Road, as one means of transportation, in Way Kanan seems to be improving. Although there is no additional length of roads, the construction of transportation in Way Kanan seems to be focused on improving road quality.

9.1 TRANSPORTASI DAN KOMUNIKASI/TRANSPORTATION AND COMMUNICATION

Tabel 9.1.1 Panjang Jalan Menurut Pemerintah yang Berwenang di Kabupaten Way Kanan (Km), 2013-2016
Table 9.1.1 *The Length of Roads by Government in Way Kanan Regency, 2013-2016*

Jenis Jalan/ Type of Roads	2013	2014	2015	2016
(1)	(2)	(3)	(4)	(5)
Jalan Negara	81,9	81,9	81,9	81,9
Jalan Provinsi	353,97	236,92	261,10	261,10
Jalan Kabupaten	1 550,777	1 802,88	2 009,89	2 009,89
Jumlah/Total	1 986,647	2 121,70	2 352,89	2 352,89

Sumber : Dinas Pekerjaan Umum Kabupaten Way Kanan

Source : Public Work Service of Way Kanan Regency

TRANSPORTATION AND COMMUNICATION

Tabel 9.1.2 Panjang Jalan Menurut Jenis Permukaan di Kabupaten Way Kanan, 2013-2016
Table The Length of Roads by Type of Surface in Way Kanan Regency, 2013-2016

Jenis Permukaan/ Type of Surface	2013	2014	2015	2016
(1)	(2)	(3)	(4)	(5)
Diaspal	1 058,535	1 090,039	1 181,958	1 233,61
Kerikil	37,63	37,630	37,630	34,10
Tanah	228,633	273,736	304,302	289,32
Lainnya	661,849	720,295	829	795,86
Jumlah/Total	1 986,647	2 121,70	2 352,89	2 352,89

Sumber : Dinas Pekerjaan Umum Kabupaten Way Kanan

Source : Public Work Service of Way Kanan Regency

Tabel 9.1.3 Panjang Jalan Menurut Kondisi Jalan di Kabupaten Way Kanan, 2013-2017
The Length of Roads by its Condition in Way Kanan Regency, 2013-2017

Jenis Permukaan/ <i>Type of Surface</i>	2013	2014	2015	2016
(1)	(2)	(3)	(4)	(5)
Baik	662,340	434,072	396,570	442,84
Sedang	336,400	264,681	453,099	492,55
Rusak	527,880	734,975	740,712	719,74
Rusak Berat	460,027	687,972	762,509	697,96
Jumlah/ <i>Total</i>	1 986,647	2 121,70	2 352,89	2 352,89

Sumber : Dinas Pekerjaan Umum Kabupaten Way Kanan

Source : Public Work Service of Way Kanan Regency

Local Finance and Price

KEUANGAN DAERAH DAN HARGA

10

PAD 2017

Realisasi < Target
Realization < Target

49.956.156.849,00

49.551.283.407,98



PENJELASAN TEKNIS

TECHNICAL NOTES

- 1. Realisasi Penerimaan dan Pengeluaran Pemerintah Provinsi** adalah realisasi/perhitungan APBD Provinsi pada tiap tahun anggaran.
 - 2. Pendapatan Asli Daerah (PAD)** adalah pendapatan yang diperoleh daerah yang dipungut berdasarkan peraturan daerah sesuai dengan peraturan perundang-undangan, guna keperluan daerah yang bersangkutan dalam membiayai kegiatannya.
 - 3. Dana Perimbangan** adalah dana yang bersumber dari pendapatan APBN yang dialokasikan kepada Daerah untuk mendanai kebutuhan daerah dalam rangka pelaksanaan desentralisasi.
 - 4. Lain-lain Pendapatan yang Sah** adalah pendapatan lainnya dari pemerintah pusat dan atau dari instansi pusat, serta dari daerah lainnya.
- 1. Actual revenue and expenditure of Provincial Government** is the realization/provincial budget calculations for every fiscal year.
 - 2. Original Local Government Revenue** is revenue that withheld based on local regulations in accordance with the legislation, for the purposes of financing their activitie.
 - 3. Balanced Budget** is the fund coming from the state budget that allocated to regions to fund their needs in the context of decentralization.
 - 4. Other Legal Revenue** is other income that coming from the central government and or from the central agencies, as well as from other local government.

ULASAN

DESCRIPTION

Jumlah realisasi penerimaan daerah Kabupaten Way Kanan tahun 2016 adalah sebesar 1.376.906.689.631,15. Sedangkan realisasi pengeluaran daerah sebesar 1.351.721.647.447,00.

The realisation of Income for Way Kanan Regency in 2016 is 1,376,906,689,631.15. While the realisation of expenditure is 1,351,721,647,447.00.

Berbicara mengenai Pendapatan Asli Daerah (PAD), target Kabupaten Way Kanan adalah sebesar 49.956.156.849,00. Target tersebut dapat direalisasikan oleh pemerintah 99,19 persen, yaitu sebesar 49.551.283.407,98.

Speaking of the target of the original income of Way Kanan Regency is 49,956,156,849.00. The target can be realized by 99.19 percent by the government, that is equal to 49,551,283,407.98.

10.1 KEUANGAN DAERAH/LOCAL FINANCE

Tabel 10.1.1 Realisasi Penerimaan Daerah menurut Jenis Penerimaan di Kabupaten Way Kanan, 2015-2017
Table Realisation of Income by Type of Income in Way Kanan Regency, 2015-2017

Jenis Penerimaan	2015	2016	2017
(1)	(2)	(3)	(4)
PAD			
a. Hasil Pajak Daerah	8 766 126 596,94	10 650 926 839,80	15 182 720 242,85
b. Hasil Retribusi Daerah	1 067 784 857,50	1 015 768 535,00	886 384 802,00
c. Hasil Pengelolaan Kekayaan Daerah yg Dipisahkan	2 683 130 473,50	2 743 449 975,21	3 117 487 414,22
d. Lain-lain Pendapatan Asli Daerah yg Sah	35 364 961 864,93	29 936 800 121,83	30 364 690 948,91
Dana Perimbangan			
e. Bagi Hasil Pajak	20 825 049 606,00	23 061 729 883,00	21 978 934 882,00
f. Bagi Hasil Bukan Pajak	9 606 771 371,00	5 688 878 810,00	14 801 988 245,00
g. DAU	639 549 226 000,00	656 605 460 000,00	650 838 237 000,00
h. DAK	110 652 610 000,00	223 100 141 995,00	346 865 482 689
Lain-lain Pendapatan yg Sah			
i. Pendapatan Hibah	-	-	9 000 000 000,00
j. Dana Penyesuaian	175 876 349 000,00	5 000 000 000,00	182 260 346 000,00
k. Transfer Pemerintah Propinsi	45 756 060 672,00	69 784 937 181,00	65 358 337 590,88
l. Lain-lain Pendapatan yg Sah Lainnya	6 670 800,00	79 156 800,00	900 000,00
Penerimaan Pembiayaan	95 871 977 138,78	65 494 894 090,00	36 251 179 816,29
Jumlah/Total	1 146 026 718 381,65	1 093 162 144 236,84	1 376 906 689 631,15

Sumber : Badan Pengelola Keuangan dan Aset Kabupaten Way Kanan

Source : Financial and Asset Management Agencies of Way Kanan Regency

LOCAL FINANCE AND PRICE

Tabel 10.1.2 Realisasi Pengeluaran Daerah menurut Jenis Penerimaan di Kabupaten Way Kanan, 2015-2017
Table Realization of Expenditures by Type of Expenditure in Way Kanan Regency, 2015-2017

Jenis Penerimaan	2015	2016	2017
(1)	(2)	(3)	(4)
Belanja Tak Langsung			
a. Belanja Pegawai	427 455 716 823,00	488 214 263 342,20	452 470 420 067,00
b. Belanja Hibah	30 638 460 450,00	16 261 854 000,00	12 366 400 000,00
c. Belanja bantuan Sosial	3 223 500 000,00	2 688 500 000,00	2 987 500 000,00
d. Belanja Bagi Hasil	-	781 000 000,00	800 000 000,00
e. Belanja Bantuan Keuangan	87 289 892 588,00	171 979 024 201,00	245 546 836 720,00
f. Belanja Tidak Terduga	58 630 201,00	202 500 000,00	107 000 000,00
Belanja Langsung			
g. Belanja Pegawai	26 859 172 500,00	-	6 102 767 060,00
h. Belanja Barang dan Jasa	204 631 864 600,00	222 470 666 680,00	273 442 298 881,00
i. Belanja Modal	288 713 632 194,00	277 836 967 242,00	356 898 424 719,00
Pembiayaan Daerah			
j. Pengeluaran Pembiayaan	11 673 016 974,00	13 825 385 950,00	1 000 000 000,00
Jumlah/Total	1 068 870 869 356,00	1 194 260 161 415,20	1 351 721 647 447,00

Sumber : Badan Pengelola Keuangan dan Aset Kabupaten Way Kanan

Source : Financial and Asset Management Agencies of Way Kanan Regency

Tabel 10.1.3 Target dan Realisasi Pendapatan Asli Daerah Kabupaten Way Kanan Menurut Jenis Pendapatan, 2017
Table Target and Realization of Regional Original Income of Way Kanan Regency by Type of Income, 2017

Jenis Pendapatan <i>Type of Income</i>	Target <i>Target</i>	Realisasi <i>Realization</i>
(1)	(2)	(3)
Hasil Pajak Daerah	14 530 537 537,00	15 182 720 242,85
Hasil Retribusi Daerah	1 323 345 712,00	886 384 802,00
Hasil Pengelolaan Kekayaan Daerah yang Dipisahkan	3 138 537 705,22	3 117 487 414,22
Lain-lain Pendapatan Asli Daerah yang Sah	30 963 735 894,78	30 364 690 948,91
Jumlah/Total	49 956 156 849,00	49 551 283 407,98

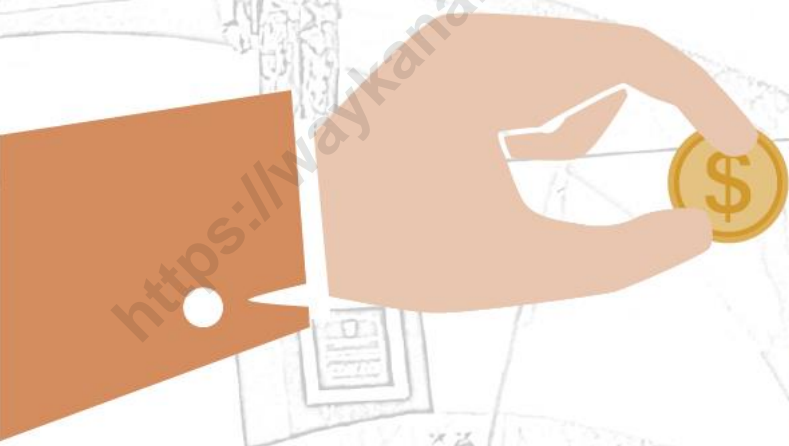
Sumber : Badan Pengelola Keuangan dan Aset Kabupaten Way Kanan

Source : Financial and Asset Management Agencies of Way Kanan Regency

Population Exp. and Food Cons.

PENGELUARAN PENDUDUK DAN KONSUMSI MAKANAN

11



Waykanahkab.kps.go.id

PENJELASAN TEKNIS

1. **Pengeluaran rata-rata per kapita** adalah biaya yang dikeluarkan untuk konsumsi semua anggota rumah tangga selama sebulan baik yang berasal dari pembelian, pemberian maupun produksi sendiri dibagi dengan banyaknya anggota rumah tangga dalam rumah tangga tersebut.

TECHNICAL NOTES

1. ***Per capita Average Expenditure*** is the cost spent for all household members consumption during the month, whether from purchasing, giving or own production, divided by the number of household members in the household.

<https://waykanankab.bps.go.id>

POPULATION EXPENDITURE AND FOOD CONSUMPTION

ULASAN

Lebih dari 50% penduduk Kabupaten Way Kanan memiliki pengeluaran rata-rata per kapita antara 300.000-749.999 Rupiah. Dari selang tersebut 30,26% penduduk memiliki pengeluaran maksimal sebesar 499.999 rupiah. Di kabupaten Bumi Ramik Ragom ini juga masih terdapat sebagian kecil penduduk yang masih memiliki pengeluaran per kapita pada rentang 150.000-199.999 rupiah.

DESCRIPTION

More than 50% population in Way Kanan Regency had 300,000-749,000 rupiahs per capita Average Expenditure. Between the interval, 30,26% population had 499,999 as a maximum expenditure. In this "Bumi Ramik Ragom" Regency, there were a few population having the lowest category of per capita average expenditure between 150,000-199,999.

11.1 PENGELUARAN PENDUDUK DAN KONSUMSI MAKANAN

POPULATION EXPENDITURE AND FOOD CONSUMPTION

Tabel 11.1.1 **Persentase Penduduk Menurut Golongan Pengeluaran Per Kapita Sebulan di Kabupaten Way Kanan, 2017**
Table Percentage of Population by Expenditure Per Capita Per Month Class in Way Kanan Regency, 2017

Golongan Pengeluaran <i>Expenditure Class</i> (rupiah)	Persentase Penduduk <i>Percentage of Population</i> (%)
(1)	(2)
< 150 000	-
150 000–199 999	0,08
200 000–299 999	3,41
300 000–499 999	30,26
500 000–749 999	29,25
750 000–999 999	19,10
>=1 000 000	17,89
Jumlah/ <i>Total</i>	100

Sumber : Survei Sosial Ekonomi Nasional, Maret

Source : National Socio Economic Survey, March

Gross Domestic Regional Product

12 PENDAPATAN DOMESTIK REGIONAL BRUTO

dalam juta rupiah



in million

Berlaku
Current

12.160.783,35

Konstan
Constant

8.654.796,19

Sektor non pertanian yang sangat berpengaruh

The biggest, influential non-agricultural sector

C. INDUSTRI PENGOLAHAN

C. Manufacturing

22,75%



PENJELASAN TEKNIS

TECHNICAL NOTES

1. Penghitungan statistik neraca nasional mengikuti buku petunjuk yang diterbitkan oleh Perserikatan Bangsa Bangsa (PBB) dikenal sebagai Sistem Neraca Nasional (SNN). SNN adalah rekomendasi internasional tentang bagaimana menyusun ukuran aktivitas ekonomi yang sesuai dengan standar neraca baku yang didasarkan pada prinsip-prinsip ekonomi. Rekomendasi yang dimaksud dinyatakan dalam sekumpulan konsep, definisi, klasifikasi, dan aturan neraca yang disepakati secara internasional dalam mengukur indikator tertentu seperti Produk Domestik Bruto (PDB). Salah satu bentuk adaptasi pencatatan statistik nasional adalah melakukan perubahan tahun dasar PDB Indonesia dari tahun 2000 ke 2010. Perubahan tahun dasar PDB dilakukan seiring dengan mengadopsi rekomendasi PBB yang tertuang dalam Sistem Neraca Nasional 2008 (SNA 2008).

1. *The method used to estimate national accounts statistics is based on the standard guidelines formed by United Nation known as System of National Accounts (SNA). SNA is the internationally agreed standard set of recommendations on how to compile measures of economic activity in accordance with strict accounting conventions based on economic principles. The recommendations are expressed in term of a set of concepts, definitions, classifications and accounting rules that comprise the internationally agreed standard for measuring indicators such as Gross Domestic Product (GDP). One of the improvement in the national statistical system is to rebase GDP form base year 2000 to 2010 in order to capture current economic condition. It is in line with the United Nations (UN) recommendation on 2008 SNA.*

2. Produk Domestik Bruto pada tingkat nasional serta Produk Domestik Regional Bruto (PDRB) pada tingkat regional (provinsi)

2. *The basic measure of the value added arising from economic activity is known as Gross Domestic Product at the national level and Gross Regional*

REGENCY/MINICIPALITY COMPARISON

menggambarkan kemampuan suatu wilayah untuk menciptakan nilai tambah pada suatu waktu tertentu. Untuk menyusun PDB maupun PDRB digunakan 2 pendekatan, yaitu lapangan usaha dan pengeluaran. Keduanya menyajikan komposisi data nilai tambah dirinci menurut sumber kegiatan ekonomi (lapangan usaha) dan menurut komponen penggunaannya. PDB maupun PDRB dari sisi lapangan usaha merupakan penjumlahan seluruh komponen nilai tambah bruto yang mampu diciptakan oleh sektor-sektor ekonomi atas berbagai aktivitas produksinya. Sedangkan dari sisi pengeluaran menjelaskan tentang penggunaan dari nilai tambah tersebut.

Domestic Product (GRDP) at the regional level (provinces/regencies/municipalities). To compile these statistics, two approaches have been used, i.e. "production approach" and "expenditure approach". The first approach is to measure value added produced by various kinds of economic activities, while the second approach is to measure final uses of the country's output. In other words, GDP/GRDP is the sum of total value added produced by all economic industries (activities) and the way of using it.

3. PDB menurut lapangan usaha mengalami perubahan klasifikasi dari 9 lapangan usaha menjadi 17 lapangan usaha. PDB menurut lapangan usaha dirinci menurut total nilai tambah dari seluruh sektor ekonomi yang mencakup lapangan usaha Pertanian, Kehutanan, dan Perikanan; Pertambangan dan Penggalian; Industri Pengolahan; Pengadaan Listrik dan Gas; Pengadaan Air, Pengelolaan Sampah, Limbah dan
3. *GDP by industry classification changes from 9 sectors to 17 industries. GDP by industry is classified by types of economic activities such as Agriculture, Forestry and Fishing; Mining and Quarrying; Manufacturing; Electricity and Gas; Water supply, Sewerage, Waste Management and Remediation Activities; Construction; Wholesale and Retail Trade; Repair of Motor Vehicles and Motorcycles; Transportation and Storage;*

Daur Ulang; Konstruksi; Perdagangan Besar dan Eceran, Reparasi Mobil dan Sepeda Motor; Transportasi dan Pergudangan; Penyediaan Akomodasi dan Makan Minum; Informasi dan Komunikasi; Jasa Keuangan dan Asuransi; Real Estat; Jasa Perusahaan; Administrasi Pemerintahan, Pertahanan dan Jaminan Sosial Wajib; Jasa Pendidikan; Jasa Kesehatan dan Kegiatan Sosial; dan Jasa lainnya.

Accommodation and Food Service Activities; Information and Communication; Financial and Insurance Activities; Real Estate Activities; Business Activities; Public Administration; Defence and Compulsory Social Security; Education; Human Health and Social Work Activities; and Other Services Activities.

4. PDB menurut pengeluaran mengalami perubahan klasifikasi dimana pengeluaran konsumsi Lembaga Non Profit yang Melayani Rumah Tangga (LNPR) yang sebelumnya termasuk bagian dari pengeluaran konsumsi rumah tangga menjadi komponen terpisah. Sehingga klasifikasi PDB menurut pengeluaran dirinci menjadi 7 komponen yaitu komponen pengeluaran konsumsi rumah tangga, pengeluaran konsumsi LNPR, pengeluaran konsumsi pemerintah, pembentukan modal tetap bruto, perubahan inventori, ekspor barang dan jasa, dan impor barang dan jasa.

4. *GDP by expenditure classification changes where consumption expenditure Non-profit Institutions Serving Households (NPISH) previously included as part of household consumption expenditure is taken out into separate component. So that, GDP by type of expenditures is classified into: household consumption expenditure, NPISH consumption expenditure, government consumption expenditure, gross fixed capital formation, changes in inventories, exports of goods and services, and imports of goods and services.*

REGENCY/MINICIPALITY COMPARISON

5. Pengeluaran konsumsi rumah tangga mencakup berbagai pengeluaran konsumsi akhir rumah tangga atas barang dan jasa untuk memenuhi kebutuhan individu ataupun kelompok secara langsung. Pengeluaran rumah tangga di sini mencakup makanan dan minuman selain restoran; pakaian, alas kaki dan jasa perawatannya; perumahan dan perlengkapannya; kesehatan dan pendidikan; transportasi dan komunikasi; restoran dan hotel serta lainnya.
5. *Household consumption expenditures consist of expenditures incurred by households, which are used for both individual or collective needs. Household consumptions are classified into food and beverages other than restaurants; clothing, footwear, and related maintenance services; housing and household equipment; health and education; transport and communication; restaurants and hotels; and others.*
6. Pengeluaran Konsumsi Pemerintah terdiri dari Pengeluaran Konsumsi Individu dan Pengeluaran Konsumsi Kolektif. Barang dan jasa individu merupakan barang dan jasa privat, dimana ciri-ciri barang privat adalah a) Scarcity, yaitu ada kelangkaan/keterbatasan dalam jumlah; b) Excludable consumption, yaitu konsumsi suatu barang dapat dibatasi hanya pada mereka yang memenuhi persyaratan tertentu (biasanya harga); c) Rivalrous competition, yaitu konsumsi oleh satu konsumen akan mengurangi atau menghilangkan kesempatan pihak lain untuk melakukan hal serupa.
6. *Government consumption expenditure consists of Individual Consumption Expenditure and Collective Consumption Expenditure. Individual goods and services are private goods and services, which the characteristics of private goods is a) Scarcity, that there is a scarcity/limited in number; b) Excludable consumption, the consumption of goods can be limited only to those who meet certain requirements (usually the price); c) Rivalrous competition, ie consumption by the consumer will reduce or eliminate the chance of another party to do so. Examples of goods and services produced by government and classified as goods*

Contoh barang dan jasa yang dihasilkan pemerintah dan tergolong sebagai barang dan jasa individu adalah jasa pelayanan kesehatan pemerintah di rumah sakit/puskesmas dan jasa pendidikan di sekolah/universitas negeri. Sedangkan barang dan jasa kolektif ekuivalen dengan barang publik yang memiliki ciri a) Non rivalry, yaitu penggunaan satu konsumen terhadap suatu barang tidak mengurangi kesempatan konsumen lain untuk juga mengkonsumsi barang tersebut; b) Non excludable, yaitu apabila suatu barang publik tersedia, maka tidak ada yang dapat menghalangi siapapun untuk memperoleh manfaat dari barang tersebut atau dengan kata lain setiap orang memiliki akses ke barang tersebut. Contoh barang dan jasa yang dihasilkan pemerintah dan tergolong sebagai barang dan jasa kolektif adalah jasa pertahanan yang dilakukan TNI dan keamanan yang dilakukan kepolisian.

and services of individuals is the government health services in hospitals/health centers and education services in schools/universities. Collective goods and services equivalent to public goods characterized by a) Non-rivalry, namely the use of a consumer for an item does not reduce the chance of another consumer to also consume goods; b) Non-excludable, i.e. when a public good available, then nothing can hinder anyone to benefit from the goods or in other words everyone has access to the goods. Examples of goods and services produced by government and classified as collective goods and services is carried military defense services and the police's security.

7. Pembentukan Modal Tetap Bruto (PMTB) mencakup pengadaan, pembuatan, dan pembelian barang modal. Barang modal dimaksud adalah barang-barang

7. *Gross Fixed Capital Formation (GFCF) includes procurement, manufacture, and the purchase of capital goods. Capital goods are goods which are used for the production process,*

REGENCY/MINICIPALITY COMPARISON

yang digunakan untuk proses produksi, tahan lama atau yang mempunyai umur pemakaian lebih dari satu tahun seperti bangunan, mesin-mesin dan alat angkutan. Termasuk pula di sini perbaikan besar (berat) yang sifatnya memperpanjang umur atau mengubah bentuk atau kapasitas barang modal tersebut. Pengeluaran barang modal untuk keperluan militer juga dicakup sebagai PMTB. Klasifikasi komponen PMTB dibagi menjadi 6 sub komponen yaitu Konstruksi; Mesin dan Peralatan; Kendaraan; Peralatan Lainnya; Cultivated Biological Resources (CBR) dan Produk Kekayaan Intelektual.

8. Ekspor barang dan jasa merupakan transaksi perdagangan barang dan jasa dari penduduk (residen) ke bukan penduduk (nonresiden). Impor barang dan jasa adalah transaksi perdagangan dari bukan penduduk ke penduduk. Ekspor atau impor barang terjadi pada saat terjadi perubahan hak kepemilikan barang antara penduduk dengan bukan penduduk (dengan atau tanpa perpindahan fisik barang tersebut). Pada PDB dengan tahun dasar 2010, ekspor dan impor

durable or have a service life of more than one year such as buildings, machinery, and transportation equipment. Including here: huge improvement that are to extend the life or changing the shape or the capacity of the capital goods. Capital expenditures for military purposes are also covered as GFCF. GFCF component are classified into six sub-components: Construction; Machinery and Equipment; vehicle; Other equipment; Cultivated Biological Resources (CBR) and Intellectual Property Product.

8. *Exports of goods and services consist of transactions of goods and services from residents to non-residents. Imports of goods and services consist of transaction of goods and services from non-residents to residents. Exports and imports of goods occur when there are changes in ownership of goods between residents and non-residents (with or without physical movements of goods across frontiers). On the GDP at 2010 basic year, exports and imports of goods specified into non oil and gas and oil and gas.*

barang dirinci menjadi nonmigas dan migas.

9. Produk Domestik Bruto maupun agregat turunannya disajikan dalam 2 (dua) versi penilaian, yaitu atas dasar "harga berlaku" dan atas dasar "harga konstan". Disebut sebagai harga berlaku karena seluruh agregat dinilai dengan menggunakan harga pada tahun berjalan, sedangkan harga konstan penilaiannya didasarkan kepada harga satu tahun dasar tertentu, dalam publikasi ini digunakan harga tahun 2010.
9. *GDP and its aggregations are presented in two forms: at current market prices and at constant base year market prices. In presenting current market prices, all aggregates are valued at current market prices, while base year constant market prices are shown by valuing all aggregates at fixed base year prices. Year of 2010 is used as the base year in this publication.*
10. Laju pertumbuhan Produk Domestik Bruto diperoleh dari perhitungan PDB atas dasar harga konstan. Diperoleh dengan cara mengurangi nilai PDB pada tahun ke-n terhadap nilai pada tahun ke n-1 (tahun sebelumnya), dibagi dengan nilai pada tahun ke n-1, dikalikan dengan 100 persen. Laju pertumbuhan menunjukkan perkembangan agregat pendapatan dari satu waktu tertentu terhadap waktu sebelumnya.
10. *Growth rate of Gross Domestic Product is derived from GDP at constant market prices. It is obtained by subtracting the value of GDP year n with the value of GDP year n-1, divided by the value of GDP year n-1 then multiplied by 100 percent. The growth rate of GDP explains the income growth during the given period*

REGENCY/MINICIPALITY COMPARISON

ULASAN	DESCRIPTION
<p>PDRB Kabupaten Way Kanan mengalami peningkatan dari tahun sebelumnya. Berdasarkan harga berlaku, PDRB Kabupaten Way Kanan pada tahun 2017 sebesar 12.160.783,85 Juta Rupiah dan 8.654.796,19 Juta Rupiah menurut harga konstan.</p>	<p><i>GRDP of Way Kanan Regency this year is over the previous one. Based on current price, GRDP of Way Kanan Regency in 2017 is 12,160,783.85 Million Rupiahs. On the other hand, it is 8,654,796.19 Milion Rupiahs at Constant price.</i></p>
<p>Secara keseluruhan, PDRB masih meningkat dengan pertumbuhan sebesar 5,11%. Pertumbuhan ini sebenarnya menurun 0,01 dari pertumbuhan sebelumnya. Tiga sektor yang juga mengalami penurunan tersebut adalah sektor Pertanian, Kehutanan, dan Perikanan, sektor Perdagangan Besar dan Eceran; Reaparsi Mobil dan Sepeda Motor, serta sektor Transportasi.</p>	<p><i>Overall, GRDP still increased with 5.11% growth rate. This rate actually decreased 0.01 from the previous growth. Three sectors having the same occurrence, decrease, are Agriculture, Forestry, and Fishing sector, Repair of Motor Vehicles and Motorcycles sector, and Transportation sector.</i></p>
<p>Meskipun mengalami penurunan pertumbuhan, Sektor Pertanian, Kehutanan, dan Perikanan masih mendominasi distribusi persebaran PDRB menurut lapangan usaha. Sektor ini memiliki persentase nilai tambah sebesar 36.37%.</p>	<p><i>Although having a decrease growth, Agriculture, Forestry and Fishing sector is still dominatin the distribution of GRDP by Industrial Sector. It has 36.37% share value percentage.</i></p>

12.1 PENDAPATAN REGIONAL/REGIONAL INCOME

Produk Domestik Regional Bruto Menurut Lapangan Usaha Atas Dasar Harga Berlaku di Kabupaten Way Kanan, 2016-2017 (Juta Rupiah)

Tabel 12.1.1
Table Gross Regional Domestic Product by Industrial Origin at Current Prices in Way Kanan Regency, 2016-2017 (Million Rupiahs)

Lapangan Usaha <i>Industrial Origin</i>	2016	2017
(1)	(2)	(3)
Pertanian, Kehutanan, dan Perikanan/ <i>Agriculture, Forestry and Fishing</i>	4 113 003,93	4 422 884,80
Pertambangan dan Penggalian/ <i>Mining and Quarrying</i>	507 568,55	557 813,63
Industri Pengolahan/ <i>Manufacturing</i>	2 481 594,56	2 766 740,07
Pengadaan Listrik dan Gas/ <i>Electricity and Gas</i>	8 847,58	10 427,58
Pengadaan Air, Pengelolaan Sampah, Limbah dan Daur Ulang/ <i>Water supply Sewerage Waste Management and Remediation Activities</i>	6 036,34	6 803,97
Konstruksi/ <i>Construction</i>	853 383,05	982 683,95
Perdagangan Besar dan Eceran; Reparasi Mobil dan Sepeda Motor/ <i>Wholesale and Retail Trade; Repair of Motor Vehicles and Motorcycles</i>	1 033 627,44	1 148 024,86
Transportasi dan Pergudangan/ <i>Transportation and Storage</i>	288 373,09	327 237,89
Penyediaan Akomodasi dan Makan Minum/ <i>Accommodation and Food Service Activities</i>	97 841,09	109 117,71
Informasi dan Komunikasi/ <i>Information and Communication</i>	426 889,63	474 260,66
Jasa Keuangan dan Asuransi/ <i>Financial and Insurance Activities</i>	115 137,34	122 894,47
Real Estat/ <i>Real Estate Activities</i>	229 922,59	260 813,02
Jasa Perusahaan/ <i>Business Activities</i>	6 050,12	6 445,13
Administrasi Pemerintahan, Pertahanan dan Jaminan Sosial Wajib/ <i>Public Administration and Defence; Compulsory Social Security</i>	389 201,23	417 091,17
Jasa Pendidikan/ <i>Education Service</i>	334 298,70	366 345,45
Jasa Kesehatan dan Kegiatan Sosial/ <i>Human Health and Social Work Activities</i>	108 740,75	114 093,36
Jasa lainnya/ <i>Other Services Activities</i>	60 197,03	67 105,62
Produk Domestik Regional Bruto / <i>Gross Regional Domestic Product</i>	11 060 713,00	12 160 783,35

Sumber : Badan Pusat Statistik Kabupaten Way Kanan

Source : BPS-Statistics of Way Kanan Regency

REGENCY/MINICIPALITY COMPARISON

Produk Domestik Regional Bruto Menurut Lapangan Usaha Atas Dasar Harga Konstan 2010 di Kabupaten Way Kanan, 2016-2017 (Juta Rupiah)

Tabel 12.1.2
Table

Gross Regional Domestic Product by Industrial Origin at 2010 Constant Prices in Way Kanan Regency, 2016-2017 (Million Rupiahs)

Lapangan Usaha <i>Industrial Origin</i>	2016	2017
(1)	(2)	(3)
Pertanian, Kehutanan, dan Perikanan/ <i>Agriculture, Forestry and Fishing</i>	3 067 919,78	3 135 536,00
Pertambangan dan Penggalian/ <i>Mining and Quarrying</i>	358 293,49	387 586,02
Industri Pengolahan/ <i>Manufacturing</i>	1 740 960,44	1 847 183,51
Pengadaan Listrik dan Gas/ <i>Electricity and Gas</i>	8 190,92	8 651,44
Pengadaan Air, Pengelolaan Sampah, Limbah dan Daur Ulang/ <i>Water supply Sewerage Waste Management and Remediation Activities</i>	4 383,64	4 690,87
Konstruksi/ <i>Construction</i>	661 201,56	731 435,12
Perdagangan Besar dan Eceran; Reparasi Mobil dan Sepeda Motor/ <i>Wholesale and Retail Trade; Repair of Motor Vehicles and Motorcycles</i>	844 247,71	886 605,32
Transportasi dan Pergudangan/ <i>Transportation and Storage</i>	220 303,56	235 890,90
Penyediaan Akomodasi dan Makan Minum/ <i>Accommodation and Food Service Activities</i>	62 202,87	67 409,88
Informasi dan Komunikasi/ <i>Information and Communication</i>	352 472,75	385 464,20
Jasa Keuangan dan Asuransi/ <i>Financial and Insurance Activities</i>	81 705,74	84 636,57
Real Estat/ <i>Real Estate Activities</i>	200 858,88	216 586,13
Jasa Perusahaan/ <i>Business Activities</i>	4 336,98	4 580,74
Administrasi Pemerintahan, Pertahanan dan Jaminan Sosial Wajib/ <i>Public Administration and Defence; Compulsory Social Security</i>	269 075,25	280 698,08
Jasa Pendidikan/ <i>Education Service</i>	233 429,37	246 034,56
Jasa Kesehatan dan Kegiatan Sosial/ <i>Human Health and Social Work Activities</i>	79 700,51	83 458,02
Jasa lainnya/ <i>Other Services Activities</i>	44 502,90	48 348,82
Produk Domestik Regional Bruto / <i>Gross Regional Domestic Product</i>	8 233 786,34	8 654 796,19

Sumber : Badan Pusat Statistik Kabupaten Way Kanan

Source : BPS-Statistics of Way Kanan Regency

Distribusi Produk Domestik Regional Bruto Menurut Lapangan Usaha Atas Dasar Harga Berlaku di Kabupaten Way Kanan, 2016-2017 (Persen)

Tabel 12.1.3
Table

Distribution of Gross Regional Domestic Product by Industrial Origin at Current Prices in Way Kanan Regency, 2016-2017 (Percent)

Lapangan Usaha <i>Industrial Origin</i>	2016	2017
(1)	(2)	(3)
Pertanian, Kehutanan, dan Perikanan/ <i>Agriculture, Forestry and Fishing</i>	37,19	36,37
Pertambangan dan Penggalian/ <i>Mining and Quarrying</i>	4,59	4,59
Industri Pengolahan/ <i>Manufacturing</i>	22,44	22,75
Pengadaan Listrik dan Gas/ <i>Electricity and Gas</i>	0,08	0,09
Pengadaan Air, Pengelolaan Sampah, Limbah dan Daur Ulang/ <i>Water supply, Sewerage, Waste Management and Remediation Activities</i>	0,05	0,06
Konstruksi/ <i>Construction</i>	7,72	8,08
Perdagangan Besar dan Eceran; Reparasi Mobil dan Sepeda Motor/ <i>Wholesale and Retail Trade; Repair of Motor Vehicles and Motorcycles</i>	9,35	9,44
Transportasi dan Pergudangan/ <i>Transportation and Storage</i>	2,61	2,69
Penyediaan Akomodasi dan Makan Minum/ <i>Accommodation and Food Service Activities</i>	0,88	0,90
Informasi dan Komunikasi/ <i>Information and Communication</i>	3,86	3,90
Jasa Keuangan dan Asuransi/ <i>Financial and Insurance Activities</i>	1,04	1,01
Real Estat/ <i>Real Estate Activities</i>	2,08	2,14
Jasa Perusahaan/ <i>Business Activities</i>	0,05	0,05
Administrasi Pemerintahan, Pertahanan dan Jaminan Sosial Wajib/ <i>Public Administration and Defence; Compulsory Social Security</i>	3,52	3,43
Jasa Pendidikan/ <i>Education Service</i>	3,02	3,01
Jasa Kesehatan dan Kegiatan Sosial/ <i>Human Health and Social Work Activities</i>	0,98	0,94
Jasa lainnya/ <i>Other Services Activities</i>	0,54	0,55
Produk Domestik Regional Bruto / <i>Gross Regional Domestic Product</i>	100,00	100,00

Sumber : Badan Pusat Statistik Kabupaten Way Kanan

Source : BPS-Statistics of Way Kanan Regency

REGENCY/MINICIPALITY COMPARISON

Tabel 12.1.4 Laju Pertumbuhan Produk Domestik Regional Bruto Menurut Lapangan Usaha Atas Dasar Harga Konstan 2010 di Kabupaten Way Kanan, 2016-2017 (Persen)
Table *Growth Rate of Gross Regional Domestic Product by Industrial Origin at 2010 Constant Prices in Way Kanan Regency, 2016-2017 (Percent)*

Lapangan Usaha <i>Industrial Origin</i>	2016	2017
(1)	(2)	(3)
Pertanian, Kehutanan, dan Perikanan/ <i>Agriculture, Forestry and Fishing</i>	3,91	2,20
Pertambangan dan Penggalian/ <i>Mining and Quarrying</i>	7,23	8,18
Industri Pengolahan/ <i>Manufacturing</i>	4,86	6,10
Pengadaan Listrik dan Gas/ <i>Electricity and Gas</i>	5,51	5,62
Pengadaan Air, Pengelolaan Sampah, Limbah dan Daur Ulang/ <i>Water supply, Sewerage, Waste Management and Remediation Activities</i>	5,93	7,01
Konstruksi/ <i>Construction</i>	6,38	10,62
Perdagangan Besar dan Eceran; Reparasi Mobil dan Sepeda Motor/ <i>Wholesale and Retail Trade; Repair of Motor Vehicles and Motorcycles</i>	6,34	5,02
Transportasi dan Pergudangan/ <i>Transportation and Storage</i>	9,45	7,08
Penyediaan Akomodasi dan Makan Minum/ <i>Accommodation and Food Service Activities</i>	6,01	8,37
Informasi dan Komunikasi/ <i>Information and Communication</i>	8,54	9,36
Jasa Keuangan dan Asuransi/ <i>Financial and Insurance Activities</i>	3,04	3,59
Real Estat/ <i>Real Estate Activities</i>	6,18	7,83
Jasa Perusahaan/ <i>Business Activities</i>	4,83	5,62
Administrasi Pemerintahan, Pertahanan dan Jaminan Sosial Wajib/ <i>Public Administration and Defence; Compulsory Social Security</i>	4,10	4,32
Jasa Pendidikan/ <i>Education Service</i>	4,88	5,40
Jasa Kesehatan dan Kegiatan Sosial/ <i>Human Health and Social Work Activities</i>	3,49	4,71
Jasa lainnya/ <i>Other Services Activities</i>	4,08	8,64
Produk Domestik Regional Bruto / <i>Gross Regional Domestic Product</i>	5,12	5,11

Sumber : Badan Pusat Statistik Kabupaten Way Kanan

Source : BPS-Statistics of Way Kanan Regency

Tabel 12.1.5 Laju Indeks Implisit Produk Domestik Regional Bruto Menurut Lapangan Usaha di Kabupaten Way Kanan, 2016-2017 (Persen)
Table 12.1.5 Implicit Index Rate of Gross Regional Domestic Product by Industrial Origin in Way Kanan Regency, 2016-2017 (Percent)

Lapangan Usaha <i>Industrial Origin</i>	2016	2017
(1)	(2)	(3)
Pertanian, Kehutanan, dan Perikanan/ <i>Agriculture, Forestry and Fishing</i>	5,84	5,22
Pertambangan dan Penggalian/ <i>Mining and Quarrying</i>	3,54	1,59
Industri Pengolahan/ <i>Manufacturing</i>	4,21	5,08
Pengadaan Listrik dan Gas/ <i>Electricity and Gas</i>	23,29	11,58
Pengadaan Air, Pengelolaan Sampah, Limbah dan Daur Ulang/ <i>Water supply, Sewerage, Waste Management and Remediation Activities</i>	0,45	5,33
Konstruksi/ <i>Construction</i>	4,35	4,09
Perdagangan Besar dan Eceran; Reparasi Mobil dan Sepeda Motor/ <i>Wholesale and Retail Trade; Repair of Motor Vehicles and Motorcycles</i>	3,45	5,76
Transportasi dan Pergudangan/ <i>Transportation and Storage</i>	6,27	5,98
Penyediaan Akomodasi dan Makan Minum/ <i>Accommodation and Food Service Activities</i>	7,86	2,91
Informasi dan Komunikasi/ <i>Information and Communication</i>	2,04	1,59
Jasa Keuangan dan Asuransi/ <i>Financial and Insurance Activities</i>	5,89	3,04
Real Estat/ <i>Real Estate Activities</i>	0,19	5,20
Jasa Perusahaan/ <i>Business Activities</i>	5,73	0,86
Administrasi Pemerintahan, Pertahanan dan Jaminan Sosial Wajib/ <i>Public Administration and Defence; Compulsory Social Security</i>	1,68	2,73
Jasa Pendidikan/ <i>Education Service</i>	4,29	3,97
Jasa Kesehatan dan Kegiatan Sosial/ <i>Human Health and Social Work Activities</i>	5,33	0,20
Jasa lainnya/ <i>Other Services Activities</i>	5,19	2,61
Produk Domestik Regional Bruto / <i>Gross Regional Domestic Product</i>	4,56	4,60

Sumber : Badan Pusat Statistik Kabupaten Way Kanan

Source : BPS-Statistics of Way Kanan Regency

Regency/Municipal Comparison

PERBANDINGAN ANTAR KABUPATEN

13

LAMPUNG

13 Kabupaten/*Regency*

2 Kota/*Municipality*



Tabel 13.1 Jumlah Penduduk Menurut Kabupaten/Kota di Provinsi Lampung (ribu), 2013-2017
Table 13.1 Population by Regency/Municipality in Lampung Province (thousand), 2013-2017

Kabupaten/Kota Regency/City		2013	2014	2015	2016	2017
(1)		(2)	(3)	(4)	(5)	(6)
Kabupaten/Regency						
1	Lampung Barat	287 588	290 388	293 105	295 689	298 286
2	Tanggamus	560 322	567 172	573 904	580 383	586 624
3	Lampung Selatan	950 844	961 897	972 579	982 885	992 763
4	Lampung Timur	988 277	998 720	1 008 797	1 018 424	1 027 476
5	Lampung Tengah	1 214 720	1 227 185	1 239 096	1 250 486	1 216 498
6	Lampung Utara	598 924	602 727	606 092	609 304	612 100
7	Way Kanan	423 195	428 097	432 914	437 530	441 922
8	Tulang Bawang	417 782	423 710	429 515	435 125	440 511
9	Pesawaran	416 372	421 497	426 389	431 198	435 827
10	Pringsewu	379 190	383 101	386 891	390 486	393 901
11	Mesuji	192 759	194 282	195 682	196 913	198 092
12	Tulang Bawang Barat	259 674	262 316	264 712	266 973	269 162
13	Pesisir Barat	146 929	148 412	149 890	151 288	152 529
Kota/City						
1	Bandar Lampung	942 039	960 695	979 287	997 728	1 015 910
2	Metro	153 517	155 992	158 415	160 729	162 976
Lampung			7 932 132	8 026 191	8 117 268	8 289 577

Sumber : Proyeksi Penduduk Indonesia 2010-2035

Source : Indonesia Population Projection 2010-2035

REGENCY/MINICIPALITY COMPARISON

Tabel 13.2 **Indeks Pembangunan Manusia Menurut Kabupaten/Kota di Provinsi Lampung, 2015-2017**
Table Human Development Index by Regency/Municipality in Lampung Province, 2015-2017

Kabupaten/Kota <i>Regency/City</i>		2015	2016	2017
(1)		(2)	(3)	(4)
Kabupaten/Regency				
1	Lampung Barat	64,54	65,45	66,06
2	Tanggamus	63,66	64,41	64,94
3	Lampung Selatan	65,22	66,19	66,95
4	Lampung Timur	67,10	67,88	68,05
5	Lampung Tengah	67,61	68,33	68,95
6	Lampung Utara	65,20	65,95	66,58
7	Way Kanan	65,18	65,74	65,97
8	Tulang Bawang	66,08	66,74	67,07
9	Pesawaran	62,70	63,47	64,43
10	Pringsewu	67,55	68,26	68,61
11	Mesuji	59,79	60,72	61,87
12	Tulang Bawang Barat	63,01	63,77	64,58
13	Pesisir Barat	60,55	61,50	62,20
Kota/City				
1	Bandar Lampung	74,81	75,34	75,98
2	Metro	75,10	75,45	75,87
Lampung		66,95	67,65	68,25

Sumber : Badan Pusat Statistik Kabupaten Way Kanan

Source : BPS-Statistics of Way Kanan Regency

Tabel 13.3 Jumlah Penduduk Miskin Menurut Kabupaten/Kota di Provinsi Lampung (ribu), 2015-2017
Table *Number of Poor People by Regency/Municipality in Lampung Province (thousand), 2015-2017*

Kabupaten/Kota Regency/City		2015	2016	2017
(1)		(2)	(3)	(4)
Kabupaten/Regency				
1	Lampung Barat	42,24	44,90	42,71
2	Tanggamus	81,56	81,34	77,51
3	Lampung Selatan	157,71	158,38	150,10
4	Lampung Timur	170,11	172,61	167,63
5	Lampung Tengah	164,44	165,67	162,36
6	Lampung Utara	140,41	139,50	131,77
7	Way Kanan	63,09	63,64	62,00
8	Tulang Bawang	44,15	44,26	44,31
9	Pesawaran	75,37	74,45	71,64
10	Pringsewu	45,58	45,72	44,41
11	Mesuji	16,02	15,74	15,16
12	Tulang Bawang Barat	21,79	22,39	21,77
13	Pesisir Barat	24,03	24,20	23,76
Kota/City				
1	Bandar Lampung	100,76	100,54	100,49
2	Metro	16,24	16,26	16,06
Lampung		1 163,49	1 169,60	1 131,73

Sumber : Survei Sosial Ekonomi Nasional

Source : National Socio Economic Survey

REGENCY/MINICIPALITY COMPARISON

Tabel 13.4 Jumlah Penduduk Berumur 15 Tahun ke Atas yang termasuk Angkatan Kerja menurut Kabupaten/Kota di Provinsi Lampung, 2015-2017
Economically Active Population aged 15 years old and over by Regency/Municipality in Lampung Province, 2015-2017

Kabupaten/Kota Regency/City		2015	2016*)	2017
(1)		(2)	(3)	(4)
Kabupaten/Regency				
1	Lampung Barat	156 231	...	174 446
2	Tanggamus	280 783	...	278 172
3	Lampung Selatan	414 121	...	477 353
4	Lampung Timur	495 218	...	503 773
5	Lampung Tengah	632 624	...	659 830
6	Lampung Utara	279 580	...	280 933
7	Way Kanan	211 029	...	218 199
8	Tulang Bawang	189 682	...	213 246
9	Pesawaran	186 217	...	211 407
10	Pringsewu	179 623	...	182 046
11	Mesuji	87 951	...	99 031
12	Tulang Bawang Barat	130 111	...	142 462
13	Pesisir Barat	72 635	...	79 051
Kota/City				
1	Bandar Lampung	445 064	...	476 469
2	Metro	71 239	...	76 069
Lampung		1 163,49	3 832 108	4 121 668

Sumber : Survei Angkatan Kerja Nasional Agustus, BPS Kabupaten Way Kanan
Source : August National Labor Force Survey, Statistics of Way Kanan Regency

*) Data tidak tersedia untuk level kabupaten

*) Data is not available for regency level

PERBANDINGAN ANTAR KABUPATEN/KOTA

Tabel 13.5 **Persentase Pertumbuhan PDRB menurut Kabupaten/Kota di Provinsi Lampung, 2015-2017 (persen)**
Table 13.5 GRDP Growth Percentage by Regency/Municipality in Lampung Province, 2015-2017 (percent)

Kabupaten/Kota <i>Regency/City</i>		2015	2016*)	2017**)
(1)		(2)	(3)	(4)
Kabupaten/Regency				
1	Lampung Barat	5,32	5,01	5.03
2	Tanggamus	5,50	5,18	5.21
3	Lampung Selatan	5,38	5,22	5.46
4	Lampung Timur	4,58	4,23	4.64
5	Lampung Tengah	5,38	5,61	5.29
6	Lampung Utara	5,43	5,10	5.21
7	Way Kanan	5,27	5,12	5.11
8	Tulang Bawang	5,02	5,42	5.45
9	Pesawaran	5,03	5,07	5.10
10	Pringsewu	5,22	5,04	5.00
11	Mesuji	5,23	5,10	5.20
12	Tulang Bawang Barat	5,35	5,27	5.64
13	Pesisir Barat	4,94	5,31	5.34
Kota/City				
1	Bandar Lampung	6,33	6,43	6.28
2	Metro	5,87	5,90	5.66
Lampung		5.13	5,15	5,17

Sumber : BPS Kabupaten Way Kanan

Source : BPS-Statistics of Way Kanan Regency

***) Angka Sementara/Temporary Number**

*****) Angka Sangat Sementara/Highly Temporary Number**

DATA

MENCERDASKAN BANGSA

Enlighten The Nation



**BADAN PUSAT STATISTIK
KABUPATEN WAY KANAN**
BPS-Statistics of Way Kanan Regency

Jalan Jend. Sudirman, Km.2, No 34, Blambangan Umpu,
Telp/Fax: (0723) 461286, Mailbox: bps1807@bps.go.id,
Homepage: <https://waykanankab.bps.go.id>



9 780019 074704