

# Kabupaten BULELENG DALAM ANGKA

*Buleleng Regency in Figures*

# 2020



**BADAN PUSAT STATISTIK  
KABUPATEN BULELENG**

*BPS-Statistics of Buleleng Regency*

# Kabupaten BULELENG DALAM ANGKA

*Buleleng Regency in Figures*

# 2020



**KABUPATEN BULELENG DALAM ANGKA**  
***Buleleng Regency in Figures***  
**2020**

ISSN: 0215-5389

No. Publikasi/*Publication Number*: 51080.2002

Katalog/*Catalog*: 1102001.5108

Ukuran Buku/*Book Size*: 14,8 cm x 21 cm

Jumlah Halaman/*Number Of Pages*: xxxii + 244 halaman/*pages*

Naskah/*Manuscript*:

BPS Kabupaten Buleleng

*BPS-Statistics of Buleleng Regency*

Penyuting/*Editor*:

BPS Kabupaten Buleleng

*BPS-Statistics of Buleleng Regency*

Gambar Kover oleh/*Cover Designed by*:

BPS Kabupaten Buleleng

*BPS-Statistics of Buleleng Regency*

Ilustrasi Kover/*Cover Illustration*:

Patung Singa Ambara Raja & Objek Wisata Buleleng

*Singa Ambara Raja Statue & Buleleng Tourism Places*

Diterbitkan oleh/*Published by*:

©BPS Kabupaten Buleleng

©*BPS-Statistics of Buleleng Regency*

Dicetak oleh/*Printed by*:

Percetakan "Teleng Indah", Singaraja - Bali

*"Teleng Indah" Printing, Singaraja - Bali*

Dilarang mengumumkan, mendistribusikan, mengomunikasikan, dan/atau menggandakan sebagian atau seluruh isi buku ini untuk tujuan komersil tanpa izin tertulis dari Badan Pusat Statistik.

*Prohibited to announce, distribute, communicate, and/or copy part or all of this book for commercial purpose without permission from BPS-Statistics Indonesia.*





**KEPALA BPS KABUPATEN BULELENG**  
**CHIEF STATISTICIAN OF BULELENG REGENCY**



**I Gede Suarta SE, M.Agb**





## KATA PENGANTAR

“KABUPATEN BULELENG DALAM ANGKA 2020” adalah lanjutan dari publikasi sejenis tahun sebelumnya, diterbitkan oleh Badan Pusat Statistik Kabupaten Buleleng.

Publikasi ini menyajikan berbagai macam data dari berbagai bidang kegiatan dengan ulasan sederhana, dimaksudkan agar dapat memberikan gambaran mengenai keadaan geografi dan berbagai karakteristik sosial ekonomi penduduk Kabupaten Buleleng secara komprehensif. Walaupun telah disampaikan dengan sebaik-baiknya disadari masih ada kekurangan dan kesalahan yang mungkin terjadi, untuk itu saran dari para pengguna data sangat diharapkan.

Kepada Pemerintah Kabupaten Buleleng serta pihak lain yang telah memberikan perhatian dan bantuannya disampaikan penghargaan dan terima kasih sebesar- besarnya.

Singaraja , April 2020  
Kepala BPS  
Kabupaten Buleleng

  
**I Gede Suarta SE, M.Agb**






## **PREFACE**

*“BULELENG REGENCY IN FIGURES 2020” is continuation from publicizing of a kind the previous year, is published by Statistics Office of Buleleng Regency.*

*This publication present assorted of data from various activity area by descriptive modestly intended in order to give picture hit circumstance geography and various social characteristic of Buleleng Regency resident economics by comprehensive.*

*Appreciation and be grateful to government of Buleleng Regency and also the other party given its aid and attention submitted.*

*Singaraja , April 2020  
Chief Statistician of  
Buleleng Regency*



**I Gede Suakta SE, M.Agb**

## DAFTAR ISI / CONTENTS

	Halaman <i>Page</i>
Kata Pengantar/ <i>Preface</i> .....	vii
Daftar Isi/ <i>Contents</i> .....	ix
Daftar Tabel/ <i>List of Tables</i> .....	xi
Daftar Gambar/ <i>List of Figures</i> .....	xxvii
Daftar Singkatan/ <i>List of Abbreviations</i> .....	xxxii
1. Geografi dan Iklim/ <i>Geography and Climate</i> .....	1
2. Pemerintahan/ <i>Government</i> .....	15
3. Penduduk dan Ketenagakerjaan/ <i>Population and Employment</i> .....	33
4. Sosial dan Kesejahteraan Rakyat/ <i>Social and Welfare</i> .....	49
5. Pertanian, Kehutanan, Peternakan, dan Perikanan/ <i>Agriculture, Forestry, Livestock, and Fishery</i> .....	95
6. Industri dan Energi/ <i>Industry and Energy</i> .....	151
7. Pariwisata/ <i>Tourism</i> .....	161
8. Transportasi dan Komunikasi/ <i>Transportation and Communication</i> .....	171
9. Perbankan, Koperasi, dan Harga-harga/ <i>Banking, Cooperative, dan Prices</i> .....	187
10. Pengeluaran Penduduk/ <i>Population Expenditure</i> .....	199
11. Perdagangan/ <i>Trade</i> .....	209
12. Produk Domestik Regional Bruto/ <i>Gross Regional Domestic Product</i> .....	219
13. Perbandingan Antar Kabupaten/Kota/ <i>Regency/Municipal Comparison</i> .....	235



## DAFTAR TABEL/LIST OF TABLES

Halaman  
Page

<b>1.</b>	<b>GEOGRAFI DAN IKLIM/ GEOGRAPHY AND CLIMATE</b>	
<b>1.1</b>	<b>KEADAAN GEOGRAFI/ GEOGRAPHY CONDITION</b>	
1.1.1	Luas Daerah dan Jumlah Pulau Menurut Kecamatan di Kabupaten Buleleng, 2019 <i>Total Area and Number of Islands by Subdistrict in Buleleng Regency, 2019</i> .....	7
1.1.2	Tinggi Wilayah dan Jarak ke Ibukota Kabupaten Buleleng Menurut Kecamatan di Kabupaten Buleleng, 2019 <i>Altitude and Distance to the Capital of Buleleng Regency by Subdistrict in Buleleng Regency, 2019</i> .....	9
1.1.3	Panjang Pantai, Dan Luas Wilayah Menurut Ketinggian Dari Permukaan Air Laut Per Kecamatan, 2019 <i>The Long of Beach and Total Area Above Sea Level by Subdistrict, 2019</i> .....	10
1.1.4	Luas Wilayah Menurut Kemiringan Tanah Di Kabupaten Buleleng (Ha), 2019 <i>Wide Area by Land Dispatchment of Buleleng Regency (ha), 2019</i> .....	11
<b>1.2</b>	<b>KEADAAN IKLIM/ CLIMATE CONDITION</b>	
1.2.1	Keadaan Meteorologi Dan Geofisika Kabupaten Buleleng, 2015-2019 <i>Meteorological and Geophysical Condition of Buleleng Regency, 2015-2019</i> .....	12
1.2.2	Rata-Rata Keadaan Meteorologi Dan Geofisika Menurut Stasiun, 2019 <i>Values of Meteorological and Geophysical Condition by Station, 2019</i> ....	13
<b>2.</b>	<b>PEMERINTAHAN/ GOVERNMENT</b>	
<b>2.1</b>	<b>WILAYAH ADMINISTRATIF/ ADMINISTRATIVE AREA</b>	
2.1.1	Jumlah Desa <sup>1</sup> /Kelurahan Menurut Kecamatan di Kabupaten Buleleng, 2015–2019 <i>Number of Villages<sup>1</sup>/Kelurahan by Subdistrict in Buleleng Regency, 2015–2019</i> .....	21

<b>2.2</b>	<b>DEWAN PERWAKILAN RAKYAT DAERAH</b> <b>REGIONAL HOUSE OF REPRESENTATIVE</b>	
2.2.1	Jumlah Anggota Dewan Perwakilan Rakyat Daerah Menurut Partai Politik dan Jenis Kelamin di Kabupaten Buleleng, 2019 <i>Number of Regional House of Representatives's Members by Political Parties and Sex in Buleleng Regency 2019</i> .....	22
<b>2.3</b>	<b>SUMBER DAYA MANUSIA</b> <b>HUMAN RESOURCES</b>	
2.3.1	Jumlah Pegawai Negeri Sipil Menurut Jabatan dan Jenis Kelamin di Kabupaten Buleleng, Desember 2018 dan Desember 2019 <i>Number of Civil Servants by Occupation and Sex in Buleleng Regency, December 2018 dan December 2019</i> .....	23
2.3.2	Jumlah Pegawai Negeri Sipil Menurut Tingkat Pendidikan dan Jenis Kelamin di Kabupaten Buleleng, Desember 2018 dan Desember 2019 <i>Number of Civil Servants by Educational Level and Sex in Buleleng Regency, December 2018 and December 2019</i> .....	25
2.3.3	Jumlah Pegawai Negeri Sipil Menurut Tingkat Kepangkatan dan Jenis Kelamin di Kabupaten Buleleng, Desember 2018 dan Desember 2019 <i>Number of Civil Servants by Hierarchy and Sex in Buleleng Regency, December 2018 and December 2019</i> .....	27
<b>2.4</b>	<b>KEUANGAN PEMERINTAH/ GOVERNMENT FINANCE</b>	
2.4.1	Realisasi Pendapatan Pemerintah di Kabupaten Buleleng Menurut Jenis Pendapatan (ribu rupiah), 2016–2019 <i>Actual Buleleng Regency Government Revenues by Kind of Revenues (thousand rupiahs), 2016–2019</i> .....	29
2.4.2	Realisasi Belanja Pemerintah Kabupaten Buleleng Menurut Jenis Belanja (ribu rupiah), 2016–2019 <i>Actual Buleleng Regency Government Expenditures by Kind of Expenditures (thousand rupiahs), 2016–2019</i> .....	31

**3. PENDUDUK DAN KETENAGAKERJAAN**

**POPULATION AND EMPLOYMENT**

**3.1 PENDUDUK/ POPULATION**

3.1.1	Penduduk, Laju Pertumbuhan Penduduk per Tahun, Distribusi Persentase Penduduk, Kepadatan Penduduk, Rasio Jenis Kelamin Penduduk Menurut Kecamatan di Kabupaten Buleleng, 2019 <i>Population, Annual Population Growth Rate, Percentage Distribution of Population, Population Density, and Population Sex Ratio by Subdistrict in Buleleng Regency, 2019.....</i>	41
3.1.2	Penduduk Kabupaten Buleleng Menurut Jenis Kelamin, 2019 (ribu) <i>Population by Sex in Buleleng Regency, 2019 (thousand) .....</i>	44

**3.2 KETENAGAKERJAAN/ EMPLOYMENT**

3.2.1	Jumlah Penduduk Berumur 15 Tahun Keatas Menurut Jenis Kegiatan Selama Seminggu yang Lalu dan Jenis Kelamin di Kabupaten Buleleng, 2019 <i>Population Aged 15 Years and Over by Type of Activity During The Previous Week and Sex in Buleleng Regency, 2019.....</i>	45
3.2.2	Penduduk Berumur 15 Tahun ke Atas Menurut Pendidikan Tertinggi yang Ditamatkan dan Jenis Kegiatan Selama Seminggu yang Lalu di Kabupaten Buleleng, 2019 <i>Population 15 Years of Age and Over by Educational Attainment and Type of Activity During the Previous Week in Buleleng Regency, 2019.....</i>	46
3.2.3	Penduduk Berumur 15 Tahun Ke Atas yang Bekerja Selama Seminggu yang Lalu Menurut Status Pekerjaan Utama dan Jenis Kelamin di Kabupaten Buleleng, 2019 <i>Population 15 Years of Age and Over who Worked During The Previous Week by Main Employment Status and Sex in Buleleng Regency, 2019 .....</i>	48

#### **4. SOSIAL DAN KESEJAHTERAAN RAKYAT**

##### **SOCIAL AND WELFARE**

#### **4.1 PENDIDIKAN/ EDUCATION**

- 4.1.1 Jumlah Sekolah, Guru, dan Murid Taman Kanak-Kanak (TK) di Bawah Kementerian Pendidikan dan Kebudayaan Menurut Kecamatan di Kabupaten Buleleng, 2018/2019 dan 2019/2020  
*Number of Schools, Teachers, and Pupils in Kindergarten Under The Ministry of Education and Culture by Subdistrict in Buleleng Regency, 2018/2019 and 2019/2020.....* 55
- 4.1.2 Jumlah Sekolah, Guru, dan Murid Raudatul Athfal (RA) di Bawah Kementerian Agama Menurut Kecamatan di Kabupaten Buleleng, 2018/2019 dan 2019/2020  
*Number of Schools, Teachers, and Pupils in Raudatul Athfal (RA) Under The Ministry of Religious Affairs by Subdistrict in Buleleng Regency, 2018/2019 and 2019/2020 .....* 58
- 4.1.3 Jumlah Sekolah, Guru, dan Murid Sekolah Dasar (SD) di Bawah Kementerian Pendidikan dan Kebudayaan Menurut Kecamatan di Kabupaten Buleleng, 2018/2019 dan 2019/2020  
*Number of Schools, Teachers, and Pupils in Primary Schools Under The Ministry of Education and Culture by Subdistrict in Buleleng Regency, 2018/2019 and 2019/2020.....* 59
- 4.1.4 Jumlah Sekolah, Guru, dan Murid Madrasah Ibtidaiyah (MI) di Bawah Kementerian Agama Menurut Kecamatan Menurut Kecamatan di Kabupaten Buleleng, 2018/2019 dan 2019/2020  
*Number of Schools, Teachers, and Pupils in Madrasah Ibtidaiyah (MI) Under The Ministry of Religious Affairs by Subdistrict in Buleleng Regency, 2018/2019 and 2019/2020 .....* 62
- 4.1.5 Jumlah Sekolah, Guru, dan Murid Sekolah Menengah Pertama (SMP) di Bawah Kementerian Pendidikan dan Kebudayaan Menurut Kecamatan di Kabupaten Buleleng, 2018/2019 dan 2019/2020  
*Number of Schools, Teachers, and Pupils in Junior High Schools Under The Ministry of Education and Culture by Subdistrict in Buleleng Regency, 2018/2019 and 2019/2020.....* 63

4.1.6	<p>Jumlah Sekolah, Guru, dan Murid Madrasah Tsanawiyah (MTs) di Bawah Kementerian Agama Menurut Kecamatan di Kabupaten Buleleng, 2018/2019 dan 2019/2020 <i>Number of Schools, Teachers, and Pupils in Madrasah Tsanawiyah (MTs) Under The Ministry of Religious Affairs by Subdistrict in Buleleng Regency, 2018/2019 and 2019/2020 .....</i></p>	66
4.1.7	<p>Jumlah Sekolah, Guru, dan Murid Sekolah Menengah Atas (SMA) di Bawah Kementerian Pendidikan dan Kebudayaan Menurut Kecamatan di Kabupaten Buleleng, 2018/2019 dan 2019/2020 <i>Number of Schools, Teachers, and Pupils in Senior High Schools Under The Ministry of Education and Culture by Subdistrict in Buleleng Regency, 2018/2019 and 2019/2020.....</i></p>	67
4.1.8	<p>Jumlah Sekolah, Guru, dan Murid Sekolah Menengah Kejuruan (SMK) di Bawah Kementerian Pendidikan dan Kebudayaan Menurut Kecamatan di Kabupaten Buleleng, 2018/2019 dan 2019/2020 <i>Number of Schools, Teachers, and Pupils in Vocational High Schools Under The Ministry of Education and Culture by Subdistrict in Buleleng Regency, 2018/2019 and 2019/2020.....</i></p>	70
4.1.9	<p>Jumlah Sekolah, Guru, dan Murid Madrasah Aliyah (MA) di Bawah Kementerian Agama Menurut Kecamatan di Kabupaten Buleleng, 2018/2019 dan 2019/2020 <i>Number of Schools, Teachers, and Pupils in Madrasah Aliyah (MA) Under the Ministry of Religious Affairs by Subdistrict in Buleleng Regency, 2018/2019 and 2019/2020 .....</i></p>	71
4.1.10	<p>Jumlah Desa<sup>1</sup>/Kelurahan yang Memiliki Fasilitas Sekolah Menurut Kecamatan dan Tingkat Pendidikan di Kabupaten Buleleng, 2014– 2019 <i>Number of Villages<sup>1</sup> Having Educational Facilities by Subdistrict and Educational Level in Buleleng Regency, 2014– 2019.....</i></p>	74
4.1.11	<p>Angka Partisipasi Murni (APM) dan Angka Partisipasi Kasar (APK) Menurut Jenjang Pendidikan di Kabupaten Buleleng, 2018 dan 2019 <i>Net Participation Rates and Gross Participation Rates by Educational Level in Buleleng Regency, 2018 and 2019.....</i></p>	79



4.1.12	Persentase Penduduk Berumur 15 Tahun ke Atas yang Melek Huruf Menurut Kelompok Umur di Kabupaten Buleleng, 2018 dan 2019 <i>Percentage of Literate People Aged 15 Years and Over by Age Group in Buleleng Regency, 2018 and 2019</i> .....	80
<b>4.2</b>	<b>KESEHATAN/ HEALTH</b>	
4.2.1	Jumlah Desa <sup>1</sup> /Kelurahan Yang Memiliki Sarana Kesehatan Menurut Kecamatan di Kabupaten Buleleng, 2014–2019 <i>Number of Villages<sup>1</sup>/Kelurahan Having Health Facilities by Subdistrict in Buleleng Regency, 2014–2019</i> .....	81
4.2.2	Jumlah Tenaga Kesehatan Menurut Kecamatan Di Kabupaten Buleleng, 2019 <i>Number of Medical Personnel by Sub District in Buleleng Regency, 2019</i> .....	87
<b>4.3</b>	<b>AGAMA DAN SOSIAL LAINNYA</b> <b>RELIGION AND OTHER SOCIAL AFFAIRS</b>	
4.3.1	Jumlah Penduduk Menurut Kecamatan dan Agama yang Dianut di Kabupaten Buleleng, 2019 <i>Population by Subdistrict and Religion in Buleleng Regency, 2019</i> .....	88
4.3.2	Jumlah Tempat Peribadatan Menurut Kecamatan di Kabupaten Buleleng, 2019 <i>Number of Places of Worship by Subdistrict in Buleleng Regency, 2019</i> .....	89
4.3.3	Jumlah Desa <sup>1</sup> /Kelurahan yang Mengalami Bencana Alam <sup>2</sup> Menurut Kecamatan di Kabupaten Buleleng, 2011–2018 <i>Number of Villages<sup>1</sup>/Kelurahan that Had Natural Disaster<sup>2</sup> by Subdistrict in Buleleng Regency, 2011–2018</i> .....	90
<b>4.4</b>	<b>KEMISKINAN/ POVERTY</b>	
4.4.1	Garis Kemiskinan, Jumlah, dan Persentase Penduduk Miskin di Kabupaten Buleleng, 2012–2019 <i>Poverty Line, Number, and Percentage of Poor People in Buleleng Regency, 2012–2019</i> .....	93

4.4.2	Indeks Kedalaman Kemiskinan dan Indeks Keparahan Kemiskinan di Kabupaten Buleleng, 2012–2019 <i>Poverty Gap Index and Poverty Severity Index in Buleleng Regency, 2012–2019</i> .....	94
<b>5.</b>	<b>PERTANIAN, KEHUTANAN, PETERNAKAN, DAN PERIKANAN AGRICULTURE, FORESTRY, LIVESTOCK, AND FISHERY</b>	
<b>5.1</b>	<b>HORTIKULTURA/ HORTICULTURE</b>	
5.1.1	Luas Panen Tanaman Sayuran Menurut Kecamatan dan Jenis Tanaman di Kabupaten Buleleng (ha), 2018 dan 2019 <i>Harvested Area of Vegetables by Subdistrict and Kind of Plant in Buleleng Regency (ha), 2018 and 2019</i> .....	101
5.1.2	Produksi Tanaman Sayuran Menurut Kecamatan dan Jenis Tanaman di Kabupaten Buleleng (ton), 2018 dan 2019 <i>Production of Vegetables by Subdistrict and Kind of Plant in Buleleng Regency (ton), 2018 dan 2019</i> .....	104
5.1.3	Luas Panen Tanaman Sayuran dan Buah-buahan Semusim Menurut Jenis Tanaman di Kabupaten Buleleng (ha), 2016–2019 <i>Harvested Area of Seasonal Vegetables and Fruits by Kind of Plant in Buleleng Regency (ha), 2016–2019</i> .....	107
5.1.4	Produksi Tanaman Sayuran dan Buah-buahan Semusim Menurut Jenis Tanaman di Kabupaten Buleleng (ton), 2016–2019 <i>Production of Seasonal Vegetables and Fruits by Kind of Plant in Buleleng Regency (ton), 2016–2019</i> .....	108
5.1.5	Luas Panen Tanaman Biofarmaka Menurut Kecamatan dan Jenis Tanaman di Kabupaten Buleleng (m <sup>2</sup> ), 2018 dan 2019 <i>Harvested Area of Medicinal Plants by Subdistrict and Kind of Plant in Buleleng Regency (m<sup>2</sup>), 2018 and 2019</i> .....	109
5.1.6	Produksi Tanaman Biofarmaka Menurut Kecamatan dan Jenis Tanaman di Kabupaten Buleleng (kg), 2018 and 2019 <i>Production of Medicinal Plants by Subdistrict and Kind of Plant in Buleleng Regency (kg), 2018 and 2019</i> .....	111

5.1.7	Luas Panen Tanaman Biofarmaka Menurut Jenis Tanaman di Kabupaten Buleleng (m <sup>2</sup> ), 2016–2019 <i>Harvested Area of Medicinal Plants by Kind of Plant in Buleleng Regency (m<sup>2</sup>), 2016–2019</i> .....	113
5.1.8	Produksi Tanaman Biofarmaka Menurut Jenis Tanaman di Kabupaten Buleleng (kg), 2016–2019 <i>Production of Medicinal Plants by Kind of Plant in Buleleng Regency (kg), 2016–2019</i> .....	114
5.1.9	Luas Panen Tanaman Hias Menurut Kecamatan dan Jenis Tanaman di Kabupaten Buleleng (m <sup>2</sup> ), 2018 and 2019 <i>Harvested Area of Ornamental Plants by Subdistrict and Kind of Plant in Buleleng Regency (m<sup>2</sup>), 2018 and 2019</i> .....	115
5.1.10	Produksi Tanaman Hias Menurut Kecamatan dan Jenis Tanaman di Kabupaten Buleleng (tangkai), 2018 and 2019 <i>Production of Ornamental Plants by Subdistrict and Kind of Plant in Buleleng Regency (stalks), 2018 and 2019</i> .....	117
5.1.11	Luas Panen Tanaman Hias Menurut Jenis Tanaman di Kabupaten Buleleng (m <sup>2</sup> ), 2016–2019 <i>Harvested Area of Ornamental Plants by Kind of Plant in Buleleng Regency (m<sup>2</sup>), 2016–2019</i> .....	119
5.1.12	Produksi Tanaman Hias Menurut Jenis Tanaman di Kabupaten Buleleng (tangkai), 2016–2019 <i>Production of Ornamental Plants by Kind of Plant in Buleleng Regency (stalks), 2016–2019</i> .....	120
5.1.13	Produksi Buah-buahan Menurut Kecamatan dan Jenis Tanaman di Kabupaten Buleleng (ton), 2018 and 2019 <i>Production of Fruits by Subdistrict and Kind of Plant in Buleleng Regency (ton), 2018 and 2019</i> .....	121
5.1.14	Produksi Buah–Buahan dan Sayuran Tahunan Menurut Jenis Tanaman (ton) di Kabupaten Buleleng, 2016–2019 <i>Production of Annual Fruits and Vegetables by Kind of Plant in Buleleng Regency (ton), 2016–2019</i> .....	121

**5.2 PERKEBUNAN/ ESTATE CROPS**

5.2.1 Luas Areal Tanaman Perkebunan Menurut Kecamatan dan Jenis Tanaman di Kabupaten Buleleng (ribu ha), 2018 dan 2019  
*Planted Area of Estate Crops by Subdistrict and Type of Crops in Buleleng Regency (thousand ha), 2018 and 2019* ..... 125

5.2.2 Produksi Perkebunan Menurut Kecamatan dan Jenis Tanaman di Kabupaten Buleleng (ribu ton), 2018 dan 2019  
*Production of Estate by Subdistrict and Type of Crops in Buleleng Regency (thousand ton), 2018 and 2019* ..... 129

**5.3 PERTANIAN/ AGRICULTURE**

5.3.1 Luas Panen, Produktivitas, Produksi Padi dan Setara Beras di Kabupaten Buleleng, 2018-2019  
*Harvested Area, Productivity, Production of Paddy and Rice Equivalent Production in Buleleng Regency, 2018-2019*..... 133

5.3.2 Produksi Jagung dan Kedelai di Kabupaten Buleleng, 2015  
*Production of Maize and Soybeans in Buleleng Regency, 2015*..... 134

**5.4 PERIKANAN/ FISHERY**

5.4.1 Jumlah Nelayan Perikanan Laut Menurut Kategori Nelayan Dan Kecamatan Di Kabupaten Buleleng, 2019  
*Number of Marine Fisheries by Size of Category Fisherman and District in Buleleng Regency, 2019*..... 135

5.4.2 Jumlah Perahu/Kapal Perikanan Laut Menurut Kategori Perahu/Kapal Dan Kecamatan Di Kabupaten Buleleng, 2019  
*Number of Marine Fisheries Fishing Boats by Size of Boats and Subdistrict in Buleleng Regency, 2019* ..... 136

5.4.3	Jumlah Unit Penangkapan Perikanan Laut Menurut Jenis Alat Penangkapan Dan Kecamatan Di Kabupaten Buleleng, 2019 <i>Number of Marine Fishing Unit by type of Fishing Gear and Subdistrict in Buleleng Regency, 2019 .....</i>	137
5.4.4	Jumlah Unit Prasarana Perikanan Laut Menurut Kecamatan Di Kabupaten Buleleng, 2019 <i>Number of Marine Prasarana by Subdistrict in Buleleng Regency, 2019 .....</i>	139
5.4.5	Jumlah Produksi Penangkapan Perikanan Laut Menurut Jenis Ikan Dan Kecamatan Di Kabupaten Buleleng, 2019 <i>Marine Fisheries Production by Species and Subdistrict in Buleleng Regency, 2019 (Ton).....</i>	140
5.4.6	Jumlah Nelayan Perikanan Perairan Umum Menurut Kategori Nelayan Dan Kecamatan Di Kabupaten Buleleng, 2019 <i>Number of Inland Openwater Fisherman by Category of Fisher-man and Subdistrict in Buleleng Regency, 2019.....</i>	144
5.4.7	Jumlah Perahu/Kapal Perikanan Perairan Umum Menurut Kategori Perahu/Kapal Dan Kecamatan Di Kabupaten Buleleng, 2019 <i>Number of Inland Openwater Fishing Boats by Size of Boats and Subdistrict in Buleleng Regency, 2019.....</i>	145
5.4.8	Jumlah Unit Penangkapan Ikan Perairan Umum Menurut Jenis Alat Penangkapan Dan Kecamatan Di Kabupaten Buleleng, 2019 <i>Number of Inland Openwater Fishing Units by Fishing Gear and Subdistrict in Buleleng Regency, 2019.....</i>	146
5.4.9	Jumlah Produksi Perikanan Perairan Umum Menurut Jenis Ikan Dan Kecamatan Di Kabupaten Buleleng, 2019 <i>Inland Openwater Fisheries Production by Fisheries and Subdistrict in Buleleng Regency, 2019 (Ton).....</i>	147

5.4.10	Jumlah Pembudidaya Menurut Kategori Nelayan Dan Kecamatan Di Kabupaten Buleleng, 2019 .....	
	<i>Number of Conducting Fisherman by Category of Fisher-man and Subdistrict in Buleleng Regency, 2019 .....</i>	149
5.4.11	Produksi Perikanan Budidaya Menurut Kecamatan Di Kabupaten Buleleng, 2019 .....	
	<i>Inland Openwater Fisheries Production by Subdistrict in Buleleng Regency, 2019 (Ton).....</i>	150
<b>6.</b>	<b>INDUSTRI DAN ENERGI/ INDUSTRY AND ENERGY</b>	
6.1	Daya Terpasang, Produksi, dan Distribusi Listrik PT. PLN (Persero) pada Cabang/Ranting PLN Menurut Kecamatan di Kabupaten Buleleng, 2019 <i>Installed Electricity Power, Production, and Distribution of PT. PLN (Persero) at PLN Branch by Subdistrict in Buleleng Regency, 2019 .....</i>	157
6.2	Jumlah Pelanggan Listrik Menurut Kecamatan di Kabupaten Buleleng, 2015–2019 <i>Number of Electricity Customers by Subdistrict in Buleleng Regency, 2015–2019.....</i>	158
6.3	Jumlah Pelanggan dan Air yang Disalurkan Menurut Kecamatan di Kabupaten Buleleng, 2019 <i>Number of Customers and Distributed Water by Subdistrict in Buleleng Regency, 2019 .....</i>	159
6.4	Jumlah Perusahaan Dan Tenaga Kerja Industri Menurut Jenis Industri, 2019 <i>Number of Enterprise and Worker of Industry by Type of Industrial, 2019 .....</i>	160
<b>7.</b>	<b>PARIWISATA/ TOURISM</b>	
7.1	Jumlah Rumah Makan/Restoran Menurut Kecamatan di Kabupaten Buleleng, 2016–2019 <i>Number of Restaurants by Subdistrict in Buleleng Regency, 2016–2019.....</i>	167

7.2	Jumlah Hotel Berbintang, Hotel Melati Dan Kamar Menurut Kecamatan Di Kabupaten Buleleng, 2019 <i>Number of Starred Hotels, Budget Hotels and Rooms by Subdistrict in Buleleng Regency, 2019</i> .....	168
7.3	Jumlah Wisatawan Yang Berkunjung Di Kabupaten Buleleng, 2005-2019 <i>Number of Tourist Visiting in Buleleng Regency, 2005- 2019</i> .....	169
7.4	Jumlah Sekeha Teruna Teruni, Subak Sawah, Subak Abian, Kesenian Dan Situs Cagar Budaya Di Kabupaten Buleleng, 2019 <i>Number of Sekeha Teruna Teruni, Subak Sawah, Subak Abian, Art Culture and Cultural Site in Buleleng Regency, 2019</i> .....	170
<b>8.</b>	<b>TRANSPORTASI DAN KOMUNIKASI</b> <b>TRANSPORTATION AND COMMUNICATION</b>	
<b>8.1</b>	<b>TRANSPORTASI / TRANSPORTATION</b>	
8.1.1	Panjang Jalan Menurut Tingkat Kewenangan Pemerintahan di Kabupaten Buleleng (km), 2017–2019 <i>Length of Roads by Level of Government Authority in Buleleng Regency (km), 2017–2019</i> .....	179
8.1.2	Panjang Jalan Menurut Jenis Permukaan Jalan di Kabupaten Buleleng (km), 2017–2019 <i>Length of Roads by Type of Road Surface in Buleleng Regency (km), 2017–2019</i> .....	180
8.1.3	Panjang Jalan Menurut Kondisi Jalan di Kabupaten Buleleng (km), 2017–2019 <i>Length of Roads by Condition of Roads in Buleleng Regency (km), 2017–2019</i> .....	181
8.1.4	Jumlah Kendaraan Bermotor di Kabupaten Buleleng, 2017–2019 <i>Number of Motor Vehicles in Buleleng Regency, 2017–2019</i> .....	182

**8.2 KOMUNIKASI/ COMMUNICATION**

8.2.1	Jumlah Kantor Pos Pembantu Menurut Kecamatan di Kabupaten Buleleng, 2016–2019 <i>Number of Post Offices Subsidiaries by Subdistrict in Buleleng Regency, 2016–2019</i> .....	183
8.2.2	Jumlah Situs Website Pada Organisasi Perangkat Daerah Di Kabupaten Buleleng, 2019 <i>Number of Websites on Buleleng Regional Government, 2019</i> .....	184
8.2.3	Jumlah Desa Yang Memiliki Situs Web Di Kabupaten Buleleng, 2019 <i>Number of Villages that have Websites in Buleleng Regency, 2019</i> .....	185

**9. PERBANKAN, KOPERASI, DAN HARGA-HARGA  
BANKING, COOPERATIVE, AND PRICES**

9.1	Jumlah Lembaga Perkreditan Desa (LPD) Di Kabupaten Buleleng, 2019 <i>Number of LPD in Buleleng Regency, 2019</i> .....	193
9.2	Jumlah Koperasi Menurut Jenis Koperasi dan Kecamatan di Kabupaten Buleleng, 2019 <i>Number of Cooperative by Kind of Cooperative and Subdistrict in Buleleng Regency, 2019</i> .....	194
9.3	Jumlah Koperasi Aktif Menurut Kecamatan di Kabupaten Buleleng, 2016–2019 <i>Number of Active Cooperative by Subdistrict in Buleleng Regency, 2016–2019</i> .....	195
9.4	Rata-Rata Harga Eceran Bahan Pokok Di Kota Singaraja, 2019 (Rupiah) <i>Average Retail Price of Essential Commodities in Singaraja, 2019 (Rupiah)</i> .....	196
9.5	Laju Inflasi/ Deflasi Kota Singaraja, 2017-2019 <i>Inflation Rate in Singaraja, 2017-2019</i> .....	198



**10. PENGELUARAN PENDUDUK**  
**POPULATION EXPENDITURE**

10.1	Rata-rata Pengeluaran per Kapita Sebulan Menurut Kelompok Komoditas (rupiah) di Kabupaten Buleleng, 2018 dan 2019 <i>Monthly Average Expenditure per Capita by Commodity Group (rupiahs) in Buleleng Regency, 2018 and 2019</i> .....	205
10.2	Persentase Pengeluaran per Kapita Sebulan Menurut Kelompok Komoditas di Kabupaten Buleleng, 2018 dan 2019 <i>Percentage of Monthly Expenditure per Capita by Commodity Group in Buleleng Regency, 2018 and 2019</i> .....	206
10.3	Persentase Penduduk Menurut Golongan Pengeluaran Per Kapita Sebulan di Kabupaten Buleleng, 2018 dan 2019 <i>Percentage of Population by Per Capita Spending Group a Month in Buleleng Regency, 2018 and 2019</i> .....	207
<b>11. PERDAGANGAN/ TRADE</b>		
11.1	Jumlah Pasar Menurut Kecamatan di Kabupaten Buleleng, 2016–2019 <i>Number of Markets by Subdistrict in Buleleng Regency, 2016–2019</i> .....	215
11.2	Jumlah Perkembangan SIUP Di Kabupaten Buleleng, 2019 <i>Number of SIUP Development in Buleleng Regency, 2019</i> .....	216
11.3	Jumlah UKM Berdasarkan Sektor Menurut Kecamatan di Kabupaten Buleleng, 2019 <i>Number of UKM per Sector by Subdistrict in Buleleng Regency, 2019</i> .....	217

<b>12.</b>	<b>PRODUK DOMESTIK REGIONAL BRUTO</b>	
	<b>GROSS REGIONAL DOMESTIC PRODUCT</b>	
12.1.	Produk Domestik Regional Bruto Atas Dasar Harga Berlaku Menurut Lapangan Usaha di Kabupaten Buleleng (miliar rupiah), 2015–2019 <i>Gross Regional Domestic Product at Current Market Prices by Industry in Buleleng Regency (billion rupiahs), 2015–2019</i> .....	225
12.2	Produk Domestik Regional Bruto Atas Dasar Harga Konstan 2010 Menurut Lapangan Usaha di Kabupaten Buleleng (miliar rupiah), 2015–2019 <i>Gross Regional Domestic Product at 2010 Constant Market Prices by Industry in Buleleng Regency (billion rupiahs), 2015–2019</i> .....	227
12.3	Distribusi Persentase Produk Domestik Regional Bruto Atas Dasar Harga Berlaku Menurut Lapangan Usaha di Kabupaten Buleleng, 2015–2019 <i>Percentage Distribution of Gross Regional Domestic Product at Current Market Prices by Industry in Buleleng Regency, 2015–2019</i> .....	229
12.4	Laju Pertumbuhan Produk Domestik Regional Bruto Atas Dasar Harga Konstan 2010 Menurut Lapangan Usaha di Kabupaten Buleleng (persen), 2016–2019 <i>Growth Rate of Gross Regional Domestic Product at 2010 Constant Market Prices by Industry in Buleleng Regency (percent), 2016–2019</i> .....	231
12.5	Produk Domestik Regional Bruto Atas Dasar Harga Berlaku Menurut Jenis Pengeluaran di Kabupaten Buleleng (miliar rupiah), 2015–2019 <i>Gross Regional Domestic Product at Current Market Prices by Type of Expenditure in Buleleng Regency (billion rupiahs), 2015–2019</i> .....	233

12.6	<p>Produk Domestik Regional Bruto Atas Dasar Harga Konstan 2010 Menurut Jenis Pengeluaran di Kabupaten Buleleng (miliar rupiah), 2015–2019</p> <p><i>Gross Regional Domestic Product at 2010 Constant Market Prices by Type of Expenditure in Buleleng Regency (billion rupiahs), 2015–2019</i> .....</p>	234
<b>13. PERBANDINGAN ANTAR KABUPATEN/KOTA</b>		
<b>REGENCY/MUNICIPAL COMPARISON</b>		
13.1	<p>Jumlah Penduduk Menurut Kabupaten/Kota di Provinsi Bali (ribu), 2015–2019</p> <p><i>Population by Regency/Municipality in Bali Province (thousand), 2015–2019</i> .....</p>	241
13.2	<p>Laju Pertumbuhan Produk Domestik Regional Bruto Atas Dasar Harga Konstan 2010 Menurut Kabupaten/Kota di Provinsi Bali (persen), 2015–2019</p> <p><i>Rate of Growth of Gross Regional Domestic Products at Constant 2010 Prices by Regency/Municipality in Bali Province (percent), 2015–2019</i> .....</p>	242
13.3	<p>Jumlah Penduduk Miskin Menurut Kabupaten/Kota di Provinsi Bali (ribu), 2015–2019</p> <p><i>Number of Poor Population by Regency/Municipality in Bali Province (thousand), 2015–2019</i> .....</p>	243
13.4	<p>Indeks Pembangunan Manusia Menurut Kabupaten/Kota di Provinsi Bali, 2015–2019</p> <p><i>Human Development Index by Regency/Municipality in Bali Province, 2015–2019</i> .....</p>	244

## DAFTAR GAMBAR/LIST OF FIGURES

	Halaman Page
1.1 Luas Daerah Menurut Kecamatan (%), 2019 <i>Area of Subdistrict (%), 2019</i> .....	5
2.1 Jumlah Pegawai Negeri Sipil Menurut Tingkat Pendidikan Dan Jenis Kelamin Di Kabupaten Buleleng, Akhir Tahun 2019 <i>Number of Civil Servants by Educational Level and Sex in Buleleng Regency, End of 2019</i> .....	19
3.1 Persentase Penduduk Menurut Kecamatan (%), 2019 <i>Percentage of Population by Subdistrict (%), 2019</i> .....	39
4.1 Jumlah Posyandu Menurut Kecamatan, 2019 <i>Number of Posyandu by Subdistrict, 2019</i> .....	53
5.1 Perkembangan Jumlah Petani Menurut Kecamatan, 2013 <i>Development of the Number of Farmers by Subdistrict, 2013</i> .....	99
6.1 Jumlah Pelanggan dan Produksi Air PDAM, 2019 <i>Number of Customers and Production of PDAM, 2019</i> .....	155
7.1 Jumlah Wisatawan Yang Berkunjung Di Kabupaten Buleleng, 2005-2019 <i>Number of Tourist Visiting in Buleleng Regency, 2005-2019</i> .....	165
8.1 Jumlah Kendaraan Bermotor di Kabupaten Buleleng, 2017-2019 <i>Number of Motor Vehicles in Buleleng Regency, 2017-2019</i> .....	177

	Halaman Page
9.1 Jumlah Koperasi Aktif Menurut Kecamatan di Kabupaten Buleleng, 2017–2019 <i>Number of Active Cooperative by Subdistrict in Buleleng Regency, 2017–2019</i> .....	191
10.1 Persentase Penduduk Menurut Golongan Pengeluaran Per Kapita Sebulan di Kabupaten Buleleng, 2018 dan 2019 <i>Percentage of Population by Per Capita Spending Group a Month in Buleleng Regency, 2018 and 2019</i> .....	203
11.1 Jumlah UKM Berdasarkan Sektor Menurut Kecamatan di Kabupaten Buleleng, 2019 <i>Number of UKM per Sector by Subdistrict in Buleleng Regency, 2019</i> .....	213
12.1 Distribusi Persentase Produk Domestik Regional Bruto Atas Dasar Harga Berlaku Menurut Lapangan Usaha di Kabupaten Buleleng, 2019 <i>Percentage Distribution of Gross Regional Domestic Product at Current Market Prices by Industry in Buleleng Regency, 2019</i> .....	223
13.1 Laju Pertumbuhan Ekonomi Menurut Kabupaten/Kota (%), 2019 <i>Economic Growth Rate by Regency/Municipality (%), 2019</i> .....	239

## PENJELASAN UMUM/EXPLANATORY NOTES

Tanda-tanda, satuan-satuan, dan lain-lainnya yang digunakan dalam publikasi ini adalah sebagai berikut:

*Symbols, measurement units, and acronyms which are used in this publication, are as follows:*

### 1. TANDA-TANDA/SYMBOLS

Data tidak tersedia/Data not available .....	: ...
Tidak ada atau nol /Null or zero .....	: -
Data dapat diabaikan/Data negligible .....	: 0
Tanda decimal/Decimal point .....	: ,
Data tidak dapat ditampilkan/Not applicable .....	: NA
Angka estimasi/Estimated figures .....	: e
Angka diperbaiki/Revised figures .....	: r
Angka sementara/Preliminary figures .....	: x
Angka sangat sementara/Very preliminary figures .....	: xx
Angka sangat sangat sementara/Very very preliminary figures .....	: xxx

### 2. SATUAN/UNITS

barel/barrel .....	: 158,99 liter/litres = 1/6,2898 m <sup>3</sup>
hektar (ha)/hectare (ha) .....	: 10 000 m <sup>2</sup>
kilometer (km)/kilometres (km) .....	: 1 000 meter/meters (m)
knot/knot .....	: 1,8523 km/jam (km/hour)
kuintal/quintal .....	: 100 kg
KWh .....	: 1 000 Watt hour
MWh .....	: 1 000 KWh
liter (untuk beras)/litre (for rice) .....	: 0,80 kg
MMSCF .....	: 1/35,3 m <sup>3</sup>
metrik ton (m.ton)/metric ton (m. ton) .....	: 0,98421 long ton = 1 000 kg
ons/ounce .....	: 28,31 gram/grams
ton .....	: 1 000 kg

Satuan lain: buah, dus, butir, helai/lembar, kaleng, batang, pulsa, ton kilometer (ton-km), jam, menit, persen (%).

*Other units: unit, pack, pieces, sheet, tin, pulse, ton-kilometres(ton-km), hour, minute, percent (%).*

Perbedaan angka di belakang koma disebabkan oleh pembulatan angka.

*The difference in decimal numbers is caused by rounding.*



## DAFTAR SINGKATAN/ LIST OF ABBREVIATIONS

SI	: Stasiun Iklim
SIMPK	: Stasiun Meteorologi Pertanian Khusus
t.t	: Tempat tidur
BCG	: Bacillus Calmette Guerin
DPT	: Difteri, Pertusis, Tetanus
TT	: Tetanus Toxoid
IOT	: Industri Obat Tradisional/ <i>Traditional Medicine Industry</i>
IKOT	: Industri Kecil Obat Tradisional/ <i>Traditional Medicine Small</i>
Alkes	: Alat kesehatan/ <i>Health Kits</i>
PKRT	: Perbekalan Kesehatan Rumah tangga/ <i>Household Health Logistics</i>
Kompl	: Komplemen/ <i>Complement</i>
IRTP	: Industri Pangan Produksi Rumah Tangga/ <i>Foods Home Industry</i>
PBF	: Pedagang Besar Farmasi/ <i>Pharmacy Whole-seller</i>
GFK	: Gudang Farmasi Kab/Kota/Regency/ <i>Municipality Pharmacy Warehouse</i>
RB	: Rumah Bersalin/ <i>Delivery House</i>
Pustu	: Puskesmas pembantu/ <i>Auxiliary Public Health Center</i>
BP	: Balai Pengobatan/ <i>Polyclinic</i>
TPS	: Tempat Pembuangan Sementara / <i>landfill</i>
Jamkesmas	: Jaminan kesehatan masyarakat miskin/ <i>Poor public health insurance</i>
PJKMU	: Program Jaminan Kesehatan Masyarakat Umum
SIUP	: Surat Ijin Usaha Perdagangan/ <i>Trading Permission Letter</i>
TDP	: Tanda Daftar Perusahaan/ <i>Company Registration Identity</i>
API	: Angka Pengenal Importir/ <i>Importer's Identity Number</i>





01

## GEOGRAFI DAN IKLIM GEOGRAPHY AND CLIMATE



*Luas Wilayah Kabupaten Buleleng*  
*Total Area Buleleng Regency*

1.365,88 Km<sup>2</sup>



104 Desa/Kelurahan di Daratan  
*Village on The Mainland*  
37 Desa/Kelurahan di Daratan  
*Village on The Slopes / Peaks*  
7 Desa/Kelurahan di Daratan  
*Village on The Valley*

*Panjang Garis Pantai*  
*Kabupaten Buleleng*  
*Long Coastal Line*  
*Buleleng Regency*

144 Km



### Kota Singaraja

*Sebagai Ibu Kota Kabupaten*  
*Terletak di Kecamatan Buleleng*  
*As the Regency Capital*  
*Located in Buleleng District*



**PENJELASAN TEKNIS**

1. Data terkait rupa bumi merupakan data sekunder yang bersumber dari Jawatan Topografi. Sementara data cuaca dan iklim bersumber dari Balai Besar Meteorologi, Klimatologi, dan Geofisika.
2. Topografi adalah keadaan muka bumi pada suatu kawasan atau daerah.
  - a. Puncak adalah bagian paling atas gunung/pegunungan.
  - b. Lereng adalah bagian dari gunung/pegunungan/bukit yang letaknya di Antara puncak sampai lembah.
  - c. Lembah adalah daerah rendah diantara dua gunung/pegunungan atau daerah yang mempunyai kedudukan lebih rendah dibandingkan daerah sekitarnya. Lembah di daerah pegunungan lipatan sering disebut slinkin. Lembah di daerah pegunungan patahan disebut graben atau slenk. Sedangkan lembah didaerah yang bergunung-gunung disebut lembah antar pegunungan.
3. Dataran adalah bagian atau sisi bidang tanah yang tampak datar, rata, dan membentang.
4. Dalam berbagai literatur, iklim didefinisikan sebagai keragaman keadaan fisik atmosfer, dan perubahan iklim didefinisikan sebagai perubahan pada iklim yang dipengaruhi langsung

**TECHNICAL NOTES**

1. *Topography statistics are secondary data obtained from the topography Office. Meanwhile data about climate based on Meteorological, Climatological, and Geophysical Office.*
2. *Topography is the state of the earth in a certain area or region.*
  - a. *Peak is the highest part of mount/mountain.*
  - b. *Slope is part of the mount/ mountain/hill which lies between the peak to the valley.*
  - c. *Valley is a low area between two mounts/mountains or area that have a position lower than the surrounding areas. Valley in mountainous area is often called syncline. Valley in a mountainous area is called graben fault or slenk. While the valley in the mountainous area is called the valley between the mountains.*
3. *Flat is a part or side of parcels of land that looked plane, flat, and stretches.*
4. *In the literatures, climate variability defined as the physical state of the atmosphere, and climate change is defined as the change in climate that is influenced directly or indirectly by human activities*

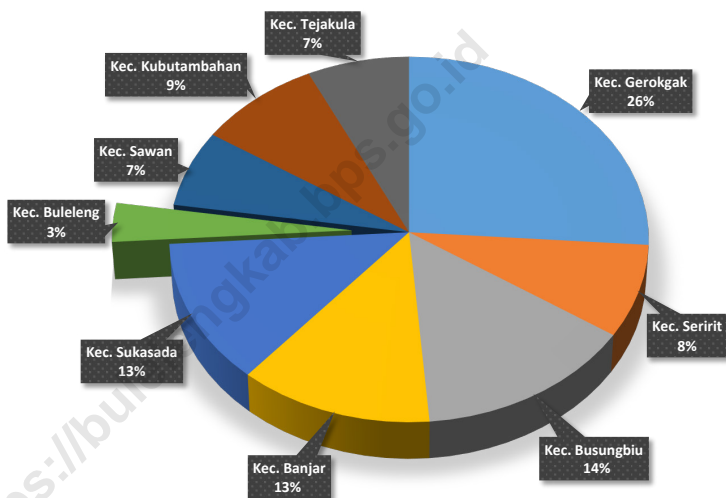
atau tidak langsung oleh aktivitas manusia yang merubah komposisi atmosfer, yang akan memperbesar keragaman iklim teramati pada periode yang cukup panjang. Secara statistik, perubahan iklim adalah perubahan unsur-unsurnya yang mempunyai kecenderungan naik atau turun secara nyata yang menyertai keragaman harian, musiman, maupun siklus.

*are changing atmospheric composition, which would enlarge the observed climate variability at a sufficiently long period. Statistically, climate change is the change in the elements that have a tendency to rise or fall significantly that accompany the daily variability, and seasonal cycles.*

<https://bulelengkab.bps.go.id>

**Gambar**  
**Figures** 1.1

**Luas Daerah menurut Kecamatan (%), 2019**  
**Area of Subdistrict (%), 2019**



Sumber/Source : Berdasarkan Peraturan Menteri Dalam Negeri No. 66 Tahun 2011 tanggal 28 Desember 2011  
Based on Minister Of Home Affairs Regulation No 66/2011, December 28,2011



## 1.1 KEADAAN GEOGRAFI GEOGRAPHY CONDITION

**Tabel** 1.1.1 **Luas Daerah dan Jumlah Pulau Menurut Kecamatan di Kabupaten Buleleng, 2019**  
**Table** 1.1.1 **Total Area and Number of Islands by Subdistrict in Buleleng Regency, 2019**

Kecamatan <i>Subdistrict</i>	Ibukota Kecamatan <i>Capital of Subdistrict</i>	Luas <i>Total Area</i> (km <sup>2</sup> /sq.km)
(1)	(2)	(3)
1. Gerokgak	Gerokgak	356,57
2. Seririt	Seririt	111,78
3. Busungbiu	Busungbiu	196,62
4. Banjar	Banjar	172,60
5. Sukasada	Sukasada	172,93
6. Buleleng	Singaraja	46,94
7. Sawan	Sangsit	92,52
8. Kubutambahan	Kubutambahan	118,24
9. Tejakula	Tejakula	97,68
<b>Kabupaten Buleleng</b>	<b>Singaraja</b>	<b>1.365,88</b>



Lanjutan Tabel/*Continued Table 1.1.1*

<b>Kecamatan Subdistrict</b>	<b>Persentase terhadap Luas Provinsi Percentage to Subdistrict's Area</b>	<b>Jumlah Pulau Number of Islands</b>
(1)	(4)	(5)
1. Gerokgak	6,33	1
2. Seririt	1,98	0
3. Busungbiu	3,49	0
4. Banjar	3,06	0
5. Sukasada	3,07	0
6. Buleleng	0,83	0
7. Sawan	1,64	0
8. Kubutambahan	2,10	0
9. Tejakula	1,73	0
<b>Kabupaten Buleleng</b>	<b>24,23</b>	<b>1</b>

Catatan/Note: <sup>1</sup> Berdasarkan Peraturan Menteri Dalam Negeri Nomor 137 Tahun 2017 tanggal 29 Desember 2017/*Based on Minister of Home Affairs Regulation Number 137/2017, December 29, 2017*

<sup>2</sup> Berdasarkan informasi Kementerian Dalam Negeri Tahun 2018/*Based on information from Ministry of Home Affairs, 2018*

Sumber/Source: Kementerian Dalam Negeri/*Ministry of Home Affairs*

**Tabel**  
**Table** 1.1.2

**Tinggi Wilayah dan Jarak ke Ibukota Kabupaten Buleleng Menurut Kecamatan di Kabupaten Buleleng, 2019**  
*Altitude and Distance to the Capital of Buleleng Regency by Subdistrict in Buleleng Regency, 2019*

Kecamatan Subdistrict	Tinggi Wilayah (mdpl) Altitude (m a.s.l)	Jarak ke Ibukota Kabupaten Buleleng Distance to the Capital of Buleleng Regency
(1)	(2)	(3)
1. Gerokgak	...	35
2. Seririt	...	21
3. Busungbiu	...	30
4. Banjar	...	15
5. Sukasada	...	4
6. Buleleng	...	1
7. Sawan	...	5
8. Kubutambahan	...	12
9. Tejakula	...	28
<b>Kabupaten Buleleng</b>	...	<b>1</b>

Catatan/Note: ... Data tidak tersedia

Sumber/Source: Badan Pertanahan Nasional Kabupaten Buleleng / Regional Office of National Land Board of Buleleng Regency

**Tabel**  
**Table** 1.1.3

**Panjang Pantai, Dan Luas Wilayah Menurut Ketinggian  
Dari Permukaan Air Laut Per Kecamatan, 2019**  
*The Long of Beach and Total Area Above Sea Level by  
Subdistrict, 2019*

Kecamatan Subdistrict	Panjang Pantai/ The Long of Beach (Km)	Luas Wilayah dan Ketinggian di Atas Permukaan Air Laut/ Total Area and the Height Sea Level (m)			Jumlah/ Total
		0 - 499,9	500 - 999,9	1000 +	
(1)	(2)	(3)	(4)	(5)	(6)
1. Gerokgak	76,89	29.879	5.543	235	35.657
2. Seririt	11,61	9.528	1.650	-	11.178
3. Busungbiu	-	6.563	12.231	868	19.662
4. Banjar	8,06	7.481	4.228	5.551	17.260
5. Sukasada	-	6.296	3.425	7.572	17.293
6. Buleleng	16,52	4.694	-	-	4.694
7. Sawan	6,92	2.541	2.612	4.099	9.252
8. Kubutambahan	9,82	5.820	3.125	2.879	11.824
9. Tejakula	27,23	6.584	3.184	-	9.768
<b>Kabupaten Buleleng</b>	<b>157,05</b>	<b>79.386</b>	<b>35.998</b>	<b>21.204</b>	<b>136.588</b>

Catatan/Note: ...

Sumber/Source: Badan Pertanahan Nasional Kabupaten Buleleng / Regional Office of National Land Board of Buleleng Regency

**Tabel**  
**Table** 1.1.4

**Luas Wilayah Menurut Kemiringan Tanah Di Kabupaten Buleleng (Ha), 2019**  
**Wide Area by Land Dispatchment of Buleleng Regency (ha), 2019**

Kecamatan Subdistrict	Landai/ Slope 0-25%	Miring/ Aslant 25-40%	Jumlah/ Total
(1)	(2)	(3)	(4)
1. Gerokgak	18.350	3.843	22.193
2. Seririt	8.478	900	9.378
3. Busungbiu	2.448	7.080	9.528
4. Banjar	1.629	1.062	2.691
5. Sukasada	13.630	1.170	14.800
6. Buleleng	4.694	-	4.694
7. Sawan	8.689	5.863	14.552
8. Kubutambahan	10.673	1.151	11.824
9. Tejakula	4.902	2.895	7.797
<b>Kabupaten Buleleng</b>	<b>73.493</b>	<b>23.963</b>	<b>97.456</b>

Catatan/Note: ...

Sumber/Source: Badan Pertanahan Nasional Kabupaten Buleleng / Regional Office of National Land Board of Buleleng Regency

## 1.2 KEADAAN IKLIM CLIMATE CONDITION

**Tabel** 1.2.1 **Keadaan Meteorologi Dan Geofisika Kabupaten Buleleng, 2015-2019**  
*Meteorological and Geophysical Condition of Buleleng Regency, 2015-2019*

Uraian Description	Tahun / Years				
	2015	2016	2017	2018	2019
(1)	(2)	(3)	(4)	(5)	
Suhu/ Temperature (°C)	-	-	-	-	-
Kelembaban Udara/ Relative Humidity (%)	-	-	-	-	-
Curah Hujan/ Rain Fall (mm)	2.055,20	3.038,21	2.433,75	1.888,78	1.854,85
Kecepatan Angin/ Wind Velocity (knot)	-	-	-	-	-

Catatan/Note: ...

Sumber/Source: Balai Besar Meteorologi, Klimatologi dan Geofisika Wilayah III Denpasar / *Meteorological, Climatological and Geophysical Office – Region III of Denpasar*

**Tabel 1.2.2** Rata-Rata Keadaan Meteorologi Dan Geofisika Menurut Stasiun, 2019  
**Table** *Values of Meteorological and Geophysical Condition by Station, 2019*

Uraian Description	Stasiun/Station			
	Meteorologi Ngurah Rai	Geofisika Denpasar	Pos Karangasem	Klimatologi Jembrana
(1)	(2)	(3)	(4)	(5)
1, Suhu/ Temperature (°C)				
Maksimum / Maximum	30,6	32,9	30,9	30,7
Minimum / Minimum	24,8	24,2	22,1	23
Rata-rata / Average	27,2	27,8	26,1	26,5
2, Kelembaban Udara / Relative Humidity (%)				
Maksimum / Maximum	86	84	86	90
Minimum / Minimum	70	68	70	75
Rata-rata / Average	79	76	77	83
3, Tekanan Udara / Air Pressure (mb)	1.010,7	1.010,0	1.012,9	1.009,9
4, Kecepatan Angin / Wind Velocity (knot)	6	5	5	2
5, Curah Hujan / Rainfall (mm)	997,4	1.019,8	1.383,2	1.851,0
6, Penyinaran Matahari / Sunshine (%)	87	60	80	77

Catatan/Note: ...

Sumber/Source: Balai Besar Meteorologi, Klimatologi dan Geofisika Wilayah III Denpasar / Meteorological, Climatological and Geophysical Office – Region III of Denpasar



02

**PEMERINTAHAN  
GOVERNMENT**



**Pemerintah Kabupaten Buleleng Dipimpin Oleh Bupati dan Wakil Bupati**  
*The Regency Government of Buleleng is Led by the Regent and Deputy Regent*

**Putu Agus Suradnyana, ST**  
Bupati Buleleng

**dr. I Nyoman Sutjitra, Sp.0G**  
Wakil Bupati Buleleng

169

Desa Pekraman

01

9 Kecamatan  
*Subdistrict*

148 Desa/Kelurahan  
*Village*

04



02

129 Desa  
*Village*

19 Kelurahan  
*Urban Village*

557 Banjar

63 Lingkungan

03





**PENJELASAN TEKNIS**

1. Sistem politik di Indonesia didasarkan pada kekuasaan legislatif, eksekutif, dan yudikatif (Trias Politika).
2. Anggota Dewan Perwakilan Rakyat Daerah (DPRD) dipilih melalui pemilihan umum (pemilu) dan dilantik dalam masa jabatan lima tahun.
3. Desa adalah desa dan desa adat atau yang disebut dengan nama lain, selanjutnya disebut Desa adalah kesatuan masyarakat hukum yang memiliki batas wilayah yang berwenang untuk mengatur dan mengurus urusan pemerintahan, kepentingan masyarakat setempat berdasarkan prakarsa masyarakat, hak asal usul, dan/atau hak tradisional yang diakui dan dihormati dalam system Pemerintahan Negara Kesatuan Republik Indonesia (Undang-Undang Nomor 6 Tahun 2014 tentang Desa).
4. Kelurahan adalah suatu wilayah yang dipimpin oleh seorang Lurah sebagai perangkat daerah kabupaten dan atau daerah kota di bawah kecamatan (Undang-Undang No. 32 Tahun 2004 tentang Pemerintahan Daerah).
5. Pegawai negeri sipil (PNS) adalah setiap warga negara Republik Indonesia yang telah memenuhi syarat yang ditentukan, diangkat oleh pejabat yang berwenang dan disertai tugas dalam jabatan

**TECHNICAL NOTES**

1. *The political system in Indonesia is based on Trias Politica principle or separation of legislative, executive, and judicative power.*
2. *Regional House of Representatives (DPRD) members are elected through a general election and appointed for a five-years membership.*
3. *Village is village and custom village or that is called by other terms, hereinafter referred to as the village is the unity of the legal community who have territorial boundaries that are authorized to regulate and manage government affairs, the interest of local communities based on community initiatives, the origin and local customs that are acknowledged and respected within the unitary System of Government Republic of Indonesia (Law No. 6 Year 2014 about Village).*
4. *Sub-district is an area that is led by a sub-district head (Lurah) as an apparatus of regency and or city under the district (Law No. 32 Year 2004 about Local Governmental).*
5. *Civil servants (PNS) is every citizen of the Republic of Indonesia which have been determined eligible, be appointed by the competent authority and assigned the task in a country office, or charge of any*

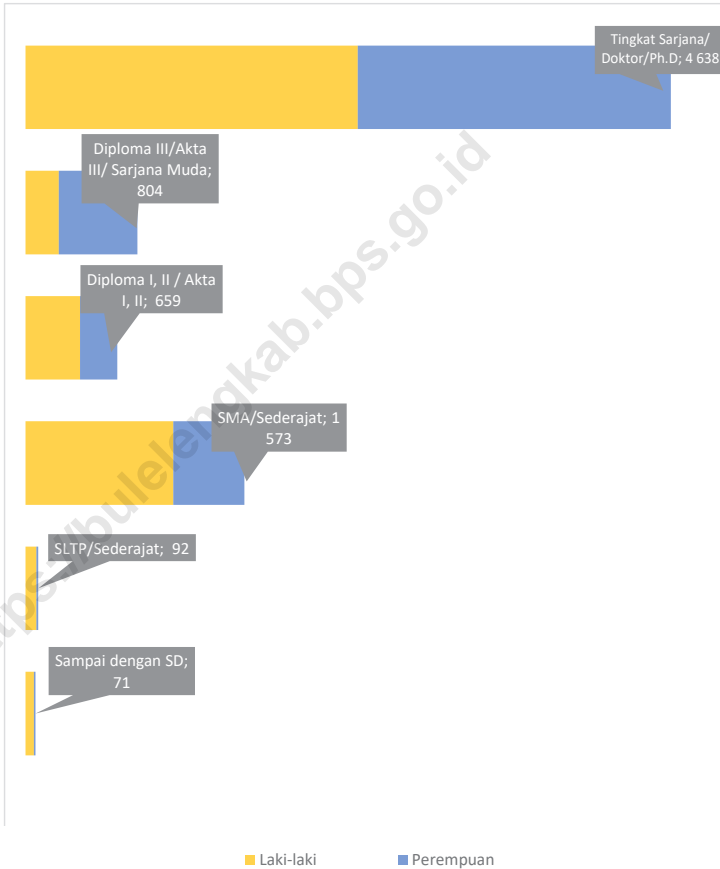
negeri, atau disertai tugas negara lainnya, dan digaji berdasarkan peraturan perundang-undangan yang berlaku. PNS terdiri dari PNS pusat dan PNS daerah.

*other country, and are paid based on legislation and regulations. PNS consists of the central and regional civil servants.*

<https://bulelengkab.bps.go.id>

**Gambar** 2.1  
**Figures**

**Jumlah Pegawai Negeri Sipil Menurut Tingkat Pendidikan Dan Jenis Kelamin Di Kabupaten Buleleng, Akhir Tahun 2019**  
*Number of Civil Servants by Educational Level and Sex in Buleleng Regency, End of 2019*



Sumber/Source : Badan Kepegawaian Daerah dan Pengembangan Sumber Daya Manusia Kabupaten Buleleng / Regional Employment Board of Buleleng Regency



## 2.1 WILAYAH ADMINISTRATIF ADMINISTRATIVE AREA

**Tabel** 2.1.1 **Jumlah Desa<sup>1</sup>/Kelurahan Menurut Kecamatan di Kabupaten Buleleng, 2015–2019**  
**Table** 2.1.1 **Number of Villages<sup>1</sup>/Kelurahan by Subdistrict in Buleleng Regency, 2015–2019**

Kecamatan Subdistrict	2015	2016	2017	2018	2019
(1)	(2)	(3)	(4)	(5)	(6)
1. Gerokgak	14	14	14	14	14
2. Seririt	21	21	21	21	21
3. Busungbiu	15	15	15	15	15
4. Banjar	17	17	17	17	17
5. Sukasada	15	15	15	15	15
6. Buleleng	29	29	29	29	29
7. Sawan	14	14	14	14	14
8. Kubutambahan	13	13	13	13	13
9. Tejakula	10	10	10	10	10
<b>Kabupate Buleleng</b>	<b>148</b>	<b>148</b>	<b>148</b>	<b>148</b>	<b>148</b>

Catatan/Note: <sup>1</sup>Termasuk Unit Permukiman Transmigrasi (UPT)/Include Transmigration Settlement Unit  
Sumber/Source: Peraturan Kepala Badan Pusat Statistik Nomor 29 Tahun 2018 Tanggal 15 Januari 2018 tentang Perubahan Atas Peraturan Kepala Badan Pusat Statistik Nomor 55 Tahun 2017 tentang Kode dan Nama Wilayah Kerja Statistik Tahun 2017 / Chief Statistician Regulation Number 29/2018, January 15 2018, as a revision of Chief Statistician Regulation Number 55 of 2017 on Code and Name of Regional Level of Data Collection.

## 2.2 DEWAN PERWAKILAN RAKYAT DAERAH REGIONAL HOUSE OF REPRESENTATIVE

**Tabel 2.2.1** Jumlah Anggota Dewan Perwakilan Rakyat Daerah Menurut Partai Politik dan Jenis Kelamin di Kabupaten Buleleng, 2019  
*Number of Regional House of Representatives's Members by Political Parties and Sex in Buleleng Regency 2019*

Partai Politik <i>Political Parties</i>	Laki-laki <i>Male</i>	Perempuan <i>Female</i>	Jumlah <i>Total</i>
(1)	(2)	(3)	(4)
- Partai PDIP	14	4	18
- Partai Golkar	7	-	7
- Partai Gerindra	4	1	5
- Partai Nasdem	3	2	5
- Partai Hanura	5	-	5
- Partai Demokrat	2	1	3
- Partai PKB	1	-	1
- Partai Perindo	1	-	1
<b>Kabupate Buleleng</b>	<b>36</b>	<b>8</b>	<b>44</b>

Catatan/Note: ...

Sumber/Source: Sekretariat DPRD Kabupaten Buleleng / *Secretariat of Buleleng Regency Representative*

## 2.3 SUMBER DAYA MANUSIA HUMAN RESOURCES

**Tabel 2.3.1** Jumlah Pegawai Negeri Sipil Menurut Jabatan dan Jenis Kelamin di Kabupaten Buleleng, Desember 2018 dan Desember 2019  
*Number of Civil Servants by Occupation and Sex in Buleleng Regency, December 2018 dan December 2019*

Jabatan <i>Occupation</i>	2018		Jumlah <i>Total</i>
	Laki-laki <i>Male</i>	Perempuan <i>Female</i>	
(1)	(2)	(3)	(4)
<b>Fungsional Tertentu</b> <i>Specific Functional</i>	2 472	2 705	5 177
<b>Fungsional Umum</b> <i>Staf General Functional</i>	1 301	582	1 883
<b>Struktural</b> <i>Structural</i>	608	275	883
Eselon V/5th Echelon	22	9	31
Eselon IV/4th Echelon	412	220	632
Eselon III/3rd Echelon	142	41	183
Eselon II/2nd Echelon	32	5	37
Eselon I/1st Echelon	-	-	-
<b>Jumlah/Total</b>	<b>4 381</b>	<b>3 562</b>	<b>7 943</b>



Lanjutan Tabel/Continued Table 2.3.1

Jabatan Occupation	2019		Jumlah Total
	Laki-laki Male	Perempuan Female	
(1)	(5)	(6)	(7)
<b>Fungsional Tertentu</b> <i>Specific Functional</i>	2 399	2 771	5 170
<b>Fungsional Umum</b> <i>Staf General Functional</i>	1 243	566	1 809
<b>Struktural</b> <i>Structural</i>	577	281	858
Eselon V/5th Echelon	-	-	-
Eselon IV/4th Echelon	403	236	639
Eselon III/3rd Echelon	143	40	183
Eselon II/2nd Echelon	31	5	36
Eselon I/1st Echelon	-	-	-
<b>Jumlah/Total</b>	<b>4 219</b>	<b>3 618</b>	<b>7 837</b>

Catatan/Note: ...  
 Sumber/Source: Badan Kepegawaian Daerah dan Pengembangan Sumber Daya Manusia Kabupaten Buleleng / *Regional Employment Board of Buleleng Regency*

**Tabel**  
**Table** 2.3.2

**Jumlah Pegawai Negeri Sipil Menurut Tingkat Pendidikan dan Jenis Kelamin di Kabupaten Buleleng, Desember 2018 dan Desember 2019**  
**Number of Civil Servants by Educational Level and Sex in Buleleng Regency, December 2018 and December 2019**

Tingkat Pendidikan <i>Educational Level</i>	2018		
	Laki-laki <i>Male</i>	Perempuan <i>Female</i>	Jumlah <i>Total</i>
(1)	(2)	(3)	(4)
Sampai dengan SD <i>Up to Primary School</i>	77	13	90
SMP/Sederajat <i>General Vocational Junior High School</i>	87	14	101
SMA/Sederajat <i>General/Vocational Senior High School</i>	1 209	601	1 810
Diploma I, II/Akta I, II <i>Diploma I, II/Akta I, II</i>	512	375	887
Diploma III/Akta III/Sarjana Muda <i>Diploma III/Akta III/Bachelor</i>	233	494	727
Tingkat Sarjana/Doktor/Ph.D <i>University Graduates</i>	2 263	2 065	4 328
<b>Jumlah/Total</b>	<b>4 381</b>	<b>3 562</b>	<b>7 943</b>

Lanjutan Tabel/Continued Table 2.3.2

Tingkat Pendidikan <i>Educational Level</i>	2019		
	Laki-laki <i>Male</i>	Perempuan <i>Female</i>	Jumlah <i>Total</i>
(1)	(2)	(3)	(4)
Sampai dengan SD <i>Up to Primary School</i>	60	11	71
SMP/Sederajat <i>General Vocational Junior High School</i>	78	14	92
SMA/Sederajat <i>General/Vocational Senior High School</i>	1 062	511	1 573
Diploma I, II/Akta I, II <i>Diploma I, II/Akta I, II</i>	392	267	659
Diploma III/Akta III/Sarjana Muda <i>Diploma III/Akta III/Bachelor</i>	239	565	804
Tingkat Sarjana/Doktor/Ph.D <i>University Graduates</i>	2 388	2 250	4 638
<b>Jumlah/Total</b>	<b>4 219</b>	<b>3 618</b>	<b>7 837</b>

Catatan/Note: ...

Sumber/Source: Badan Kepegawaian Daerah dan Pengembangan Sumber Daya Manusia Kabupaten Buleleng / *Regional Employment Board of Buleleng Regency*

**Tabel**  
**Table** 2.3.3

**Jumlah Pegawai Negeri Sipil Menurut Tingkat  
Kepangkatan dan Jenis Kelamin di Kabupaten Buleleng,  
Desember 2018 dan Desember 2019**  
*Number of Civil Servants by Hierarchy and Sex in Buleleng  
Regency, December 2018 and December 2019*

Pangkat/Golongan/Ruang Hierarchy	2018		
	Laki-laki Male	Perempuan Female	Jumlah Total
	(1)	(2)	(3)
1. I/A (Juru Muda)	2	-	2
2. I/B (Juru Muda Tingkat I)	10	1	11
3. I/C (Juru)	42	12	54
4. I/D (Juru Tingkat I)	21	5	26
<b>Golongan I/Range I</b>	<b>75</b>	<b>18</b>	<b>93</b>
5. II/A (Pengatur Muda)	124	18	142
6. II/B (Pengatur Muda Tingkat I)	151	82	233
7. II/C (Pengatur)	524	266	790
8. II/D (Pengatur Tingkat I)	139	115	254
<b>Golongan II/Range II</b>	<b>938</b>	<b>481</b>	<b>1 419</b>
9. III/A (Penata Muda)	263	282	545
10. III/B (Penata Muda Tingkat I)	472	514	986
11. III/C (Penata)	424	466	890
12. III/D (Penata Tingkat I)	437	421	858
<b>Golongan III/Range III</b>	<b>1 596</b>	<b>1 683</b>	<b>3 279</b>
13. IV/A (Pembina)	1 365	948	2 313
14. IV/B (Pembina Tingkat I)	366	417	783
15. IV/C (Pembina Utama Muda)	33	13	46
16. IV/D (Pembina Utama Madya)	5	2	7
17. IV/E (Pembina Utama)	3	-	3
<b>Golongan IV/Range IV</b>	<b>1 772</b>	<b>1 380</b>	<b>3 152</b>
<b>Jumlah/Total</b>	<b>4 381</b>	<b>3 562</b>	<b>7 943</b>

Lanjutan Tabel/*Continued Table 2.3.3*

Pangkat/Golongan/Ruang <i>Hierarchy</i>	2019		
	Laki-laki <i>Male</i>	Perempuan <i>Female</i>	Jumlah <i>Total</i>
(1)	(5)	(6)	(7)
1. I/A (Juru Muda)	1	-	1
2. I/B (Juru Muda Tingkat I)	9	1	10
3. I/C (Juru)	26	6	32
4. I/D (Juru Tingkat I)	27	9	36
<b>Golongan I/Range I</b>	<b>63</b>	<b>16</b>	<b>79</b>
5. II/A (Pengatur Muda)	83	13	96
6. II/B (Pengatur Muda Tingkat I)	157	81	238
7. II/C (Pengatur)	351	252	603
8. II/D (Pengatur Tingkat I)	276	143	419
<b>Golongan II/Range II</b>	<b>867</b>	<b>489</b>	<b>1.356</b>
9. III/A (Penata Muda)	348	398	746
10. III/B (Penata Muda Tingkat I)	397	422	819
11. III/C (Penata)	459	528	987
12. III/D (Penata Tingkat I)	421	450	871
<b>Golongan III/Range III</b>	<b>1 625</b>	<b>1 798</b>	<b>3.423</b>
13. IV/A (Pembina)	1 080	695	1.775
14. IV/B (Pembina Tingkat I)	533	595	1.128
15. IV/C (Pembina Utama Muda)	43	19	62
16. IV/D (Pembina Utama Madya)	3	6	9
17. IV/E (Pembina Utama)	5	-	5
<b>Golongan IV/Range IV</b>	<b>1 664</b>	<b>1 315</b>	<b>2.979</b>
<b>Jumlah/Total</b>	<b>4 219</b>	<b>3 618</b>	<b>7 837</b>

Catatan/Note: ...

Sumber/Source: Badan Kepegawaian Daerah dan Pengembangan Sumber Daya Manusia Kabupaten Buleleng / *Regional Employment Board of Buleleng Regency*

## 2.4 KEUANGAN PEMERINTAH GOVERNMENT FINANCE

**Tabel 2.4.1** Realisasi Pendapatan Pemerintah Kabupaten Buleleng Menurut Jenis Pendapatan (ribu rupiah), 2016–2019  
*Actual Buleleng Regency Government Revenues by Kind of Revenues (thousand rupiahs), 2016–2019*

Jenis Pendapatan/ <i>Kind of Revenues</i>	2016	2017
(1)	(2)	(3)
<b>1. Pendapatan Asli Daerah (PAD)/<i>Regional Revenue</i></b>	<b>282.113.899.551,44</b>	<b>455.195.426.086,89</b>
1.1 Pajak Daerah/ <i>Regional Tax</i>	...	...
1.2 Retribusi Daerah/ <i>Regional Retribution</i>	...	...
1.3 Hasil Perusahaan Milik Daerah dan Pengelolaan Kekayaan Daerah yang Dipisahkan/ <i>Regional-Owned Company Revenue and Separated Management of Regional Wealth</i>	...	...
1.4 Lain-lain PAD yang Sah/ <i>Other Regional Revenue</i>	...	...
<b>2. Dana Perimbangan/<i>Balance Funds</i></b>	<b>1.305.606.678.444,00</b>	<b>1.313.915.837.606,00</b>
2.1 Bagi Hasil Pajak/ <i>Tax Sharing Revenue</i>	...	...
2.2 Bagi Hasil Bukan Pajak/Sumber Daya Alam/ <i>Non-Tax Sharing Revenue/Natural Resources</i>	...	...
2.3 Dana Alokasi Umum/ <i>General Allocation Fund</i>	...	...
2.4 Dana Alokasi Khusus/ <i>Special Allocation Fund</i>	...	...
<b>3. Lain-lain Pendapatan yang Sah/<i>Other Revenue</i></b>	<b>479.519.233.647,53</b>	<b>431.001.926.341,08</b>
3.1 Pendapatan Hibah/ <i>Grant</i>	...	...
3.2 Dana Darurat/ <i>Emergency Fund</i>	...	...
3.3 Dana Bagi Hasil Pajak dari Provinsi dan Pemerintah Daerah Lainnya/ <i>Tax Sharing Revenue from Provincial and Other Regional Governments</i>	...	...
3.4 Dana Penyesuaian dan Otonomi Daerah/ <i>Regional Adjustment and Autonomy Fund</i>	...	...
3.5 Bantuan Keuangan dari Provinsi atau Pemerintah Daerah Lainnya/ <i>Financial Assistance from Provincial or Other Regional Governments</i>	...	...
3.6 Lainnya/ <i>Others</i>	...	...
<b>Jumlah/<i>Total</i></b>	<b>2.066.239.811.642,97</b>	<b>2.200.113.190.033,97</b>

Lanjutan Tabel/*Continued Table 2.4.1*

Jenis Pendapatan/ <i>Kind of Revenues</i>	2018	2019
(1)	(4)	(5)
<b>1. Pendapatan Asli Daerah (PAD)/<i>Regional Revenue</i></b>	<b>335.555.493.392,58</b>	<b>365.851.744.990,65</b>
1.1 Pajak Daerah/ <i>Regional Tax</i>	...	...
1.2 Retribusi Daerah/ <i>Regional Retribution</i>	...	...
1.3 Hasil Perusahaan Milik Daerah dan Pengelolaan Kekayaan Daerah yang Dipisahkan/ <i>Regional-Owned Company Revenue and Separated Management of Regional Wealth</i>	...	...
1.4 Lain-lain PAD yang Sah/ <i>Other Regional Revenue</i>	...	...
<b>2. Dana Perimbangan/<i>Balance Funds</i></b>	<b>1.623.967.447.866,40</b>	<b>1.829.591.780.269,02</b>
2.1 Bagi Hasil Pajak/ <i>Tax Sharing Revenue</i>	...	...
2.2 Bagi Hasil Bukan Pajak/Sumber Daya Alam/ <i>Non-Tax Sharing Revenue/Natural Resources</i>	...	...
2.3 Dana Alokasi Umum/ <i>General Allocation Fund</i>	...	...
2.4 Dana Alokasi Khusus/ <i>Special Allocation Fund</i>	...	...
<b>3. Lain-lain Pendapatan yang Sah/<i>Other Revenue</i></b>	<b>93.313.059.400,13</b>	<b>93.286.892.610,00</b>
3.1 Pendapatan Hibah/ <i>Grant</i>	...	...
3.2 Dana Darurat/ <i>Emergency Fund</i>	...	...
3.3 Dana Bagi Hasil Pajak dari Provinsi dan Pemerintah Daerah Lainnya/ <i>Tax Sharing Revenue from Provincial and Other Regional Governments</i>	...	...
3.4 Dana Penyesuaian dan Otonomi Daerah/ <i>Regional Adjustment and Autonomy Fund</i>	...	...
3.5 Bantuan Keuangan dari Provinsi atau Pemerintah Daerah Lainnya/ <i>Financial Assistance from Provincial or Other Regional Governments</i>	...	...
3.6 Lainnya/ <i>Others</i>	...	...
<b>Jumlah/<i>Total</i></b>	<b>2.052.836.000.659,11</b>	<b>2.288.730.417.869,67</b>

Catatan/Note: ... Data tidak tersedia

Sumber/Source: Badan Keuangan Daerah Kabupaten Buleleng / *Regional Finance Agency of Buleleng Regency*

**Tabel**  
**Table** 2.4.2

**Realisasi Belanja Pemerintah Kabupaten Buleleng  
Menurut Jenis Belanja (ribu rupiah), 2016–2019  
Actual Buleleng Regency Government Expenditures by Kind  
of Expenditures (thousand rupiahs), 2016–2019**

Jenis Pendapatan Kind of Revenues	2016	2017
(1)	(2)	(3)
<b>1. Belanja Tidak Langsung/Indirect Expenditures</b>	<b>1.274.346.715.665,15</b>	<b>1.165.260.446.524,54</b>
1.1 Belanja Pegawai/Personnel Expenditures	...	...
1.2 Belanja Bunga/Interest Expenditures	...	...
1.3 Belanja Subsidi/Subsidies Expenditures	...	...
1.4 Belanja Hibah/Grant Expenditures	...	...
1.5 Belanja Bantuan Sosial/Social Aid Expenditures	...	...
1.6 Belanja Bagi Hasil/Sharing Fund Expenditure	...	...
1.7 Belanja Bantuan Keuangan/Financial Aids Expenditures	...	...
1.8 Belanja Tidak Terduga/Unpredicted Expenditures	...	...
<b>2. Belanja Langsung/Direct Expenditures</b>	<b>925.857.736.461,36.</b>	<b>956.861.411.466,67</b>
2.1 Belanja Pegawai/Personnel Expenditures	...	...
2.2 Belanja Barang dan Jasa/Goods and Services Expenditures	...	...
2.3 Belanja Modal/Capital Expenditure	...	...
<b>Jumlah/Total</b>	<b>1.826.656.534.733,95</b>	<b>2.122.121.857.991,21</b>



Lanjutan Tabel/Continued Table 2.4.2

Jenis Pendapatan Kind of Revenues	2018	2019
(1)	(4)	(5)
<b>1. Belanja Tidak Langsung/Indirect Expenditures</b>	...	...
1.1 Belanja Pegawai/Personnel Expenditures	...	...
1.2 Belanja Bunga/Interest Expenditures	...	...
1.3 Belanja Subsidi/Subsidies Expenditures	...	...
1.4 Belanja Hibah/Grant Expenditures	...	...
1.5 Belanja Bantuan Sosial/Social Aid Expenditures	...	...
1.6 Belanja Bagi Hasil/Sharing Fund Expenditure	...	...
1.7 Belanja Bantuan Keuangan/Financial Aids Expenditures	...	...
1.8 Belanja Tidak Terduga/Unpredicted Expenditures	...	...
<b>2. Belanja Langsung/Direct Expenditures</b>	...	...
2.1 Belanja Pegawai/Personnel Expenditures	...	...
2.2 Belanja Barang dan Jasa/Goods and Services Expenditures	...	...
2.3 Belanja Modal/Capital Expenditure	...	...
<b>Jumlah/Total</b>	<b>1.826.656.534.733,95</b>	<b>1.999.077.613.163,88</b>

Catatan/Note: ... Data tidak tersedia

Sumber/Source: Badan Keuangan Daerah Kabupaten Buleleng / Regional Finance Agency of Buleleng Regency

# 03

## PENDUDUK DAN KETENAGAKERJAAN POPULATION AND EMPLOYMENT

### STATISTIK KEPENDUDUKAN POPULATION STATISTICS

2019



**JUMLAH PENDUDUK 660,60 RIBU JIWA**

*TOTAL POPULATION OF 660.60 THOUSAND INHABITANTS*

**LAJU PERTUMBUHAN PENDUDUK 0,58%**

*POPULATION GROWTH RATE OF 0.58%*



**KEPADATAN PENDUDUK 484 JIWA/KM<sup>2</sup>**

*POPULATION DENSITY 484 PEOPLE/ KM SQUARE*

**RASIO JENIS KELAMIN 99,22%**

*GENDER RATIO 99.22%*





**PENJELASAN TEKNIS**

**TECHNICAL NOTES**

1. Sumber utama data kependudukan adalah sensus penduduk yang dilaksanakan setiap sepuluh tahun sekali. Sensus penduduk telah dilaksanakan sebanyak enam kali sejak Indonesia merdeka, yaitu tahun 1961, 1971, 1980, 1990, 2000, dan 2010. Di dalam sensus penduduk, pencacahan dilakukan terhadap seluruh penduduk yang berdomisili di wilayah teritorial Indonesia termasuk warga negara asing kecuali anggota korps diplomatik negara sahabat beserta keluarganya. Untuk tahun yang tidak dilaksanakan sensus penduduk, data kependudukan diperoleh dari hasil proyeksi penduduk. Proyeksi penduduk merupakan suatu perhitungan ilmiah yang didasarkan pada asumsi dari komponen-komponen perubahan penduduk, yaitu kelahiran, kematian, dan migrasi. Proyeksi penduduk Indonesia 2010–2035 menggunakan data dasar penduduk hasil SP2010.
2. Penduduk Indonesia adalah semua orang yang berdomisili di wilayah teritorial Indonesia selama 6 bulan atau lebih dan atau mereka yang berdomisili kurang dari 6 bulan tetapi bertujuan menetap.
3. Laju pertumbuhan penduduk adalah angka yang menunjukkan

1. *The main source of demographic data is population census, which is conducted every ten years. Population Census has been conducted six times since Indonesia's independence: 1961, 1971, 1980, 1990, 2000, and 2010. The population census enumerates all residents who domicile in the entire territory of Indonesia including foreign citizens except the diplomatic corps members and their families. For the periods where the population census is not conducted, population projection is done to estimate population during those years. The population projection is an estimate based on the demographic components, such as birth, death, and migration. Indonesia's 2010–2035 population projection used the 2010 Population Census as the base population.*
2. *The population of Indonesia are all residents of the entire territory of Indonesia who have stayed for six months or longer, and those who intended to stay more than six months even though their length of stay is less than six months.*
3. *The growth rate of population is the number that show percentage*

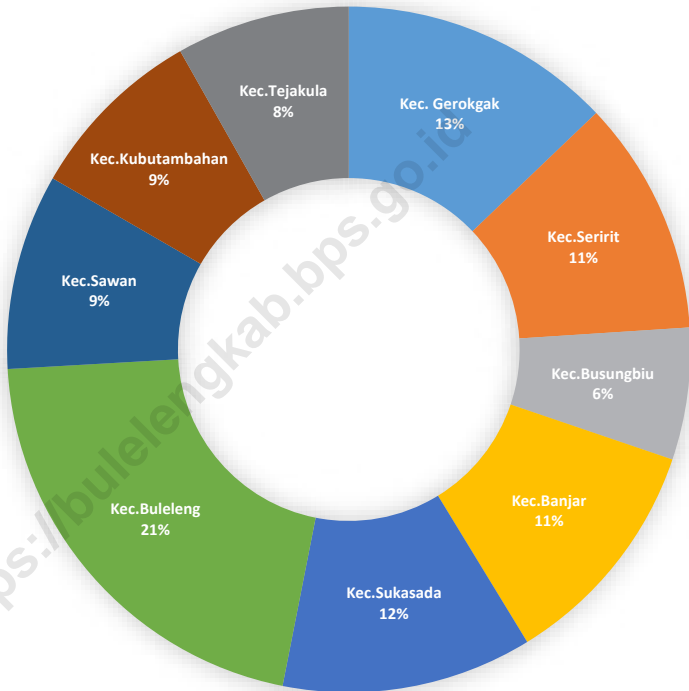
- persentase pertambahan penduduk dalam jangka waktu tertentu.
4. Kepadatan penduduk adalah rasio banyaknya penduduk per kilometer persegi.
  5. Rasio jenis kelamin adalah perbandingan antara penduduk laki- laki dan penduduk perempuan pada suatu wilayah dan waktu tertentu. Biasanya dinyatakan dengan banyaknya penduduk laki-laki untuk 100 penduduk perempuan.
  6. Distribusi penduduk adalah pola persebaran penduduk di suatu wilayah, baik berdasarkan batas-batas geografis maupun berdasarkan batas-batas administrasi pemerintahan.
  7. Komposisi penduduk adalah pola persebaran penduduk menurut karakteristiknya, contoh: penduduk menurut kelompok umur, penduduk menurut jenis kelamin.
  8. Rumah tangga adalah seseorang atau sekelompok orang yang mendiami sebagian atau seluruh bangunan fisik/sensus dan biasanya tinggal bersama serta pengelolaan makan dari satu dapur. Yang dimaksud makan dari satu dapur adalah jika pengurusan kebutuhan sehari-harinya dikelola bersama-sama menjadi satu.
  9. Penduduk usia kerja adalah penduduk yang berumur 15 tahun ke atas.
- of population growth within a specified period.*
4. *Population density is ratio of population per square kilometre.*
  5. *Sex ratio is the ratio of males population to females population in a given area and time, usually expressed as the number of males for every 100 females.*
  6. *Population distribution is the pattern of population distribution in an area, either by geographic boundaries or by government administrative boundaries.*
  7. *Population composition is the pattern of population distribution by its characteristics, example: population by age group, population by sex.*
  8. *Household is an individual or group of people living in a physical/census building unit or part of it and usually commit on a common provision for food and other essentials of living. Common provision for food means one organising daily needs for all of household members.*
  9. *Working age population is persons of 15 years and over.*

10. Angkatan kerja adalah penduduk usia kerja (15 tahun ke atas) yang bekerja, punya pekerjaan namun sementara tidak bekerja, dan pengangguran.
  11. Bekerja adalah kegiatan ekonomi yang dilakukan oleh seseorang dengan maksud memperoleh atau membantu memperoleh pendapatan atau keuntungan dan lamanya bekerja paling sedikit 1 jam secara terus menerus dalam seminggu yang lalu (termasuk pekerja keluarga tanpa upah yang membantu dalam suatu usaha/kegiatan ekonomi).
10. *Labour force or economically active are persons of 15 years and over, who in the previous week were working, temporarily absent from work but having jobs, and unemployment.*
  11. *Working is economic activity conducted by a person and intended to earn income by doing work or helping to do work at least one hour continuously during the reference week (including unpaid family worker/s for any economic activity).*



**Gambar** 3.1  
**Figures**

**Persentase Penduduk Menurut Kecamatan (%), 2019**  
**Percentage of Population by Subdistrict (%), 2019**



Sumber/Source : BPS, Sensus Penduduk (SP) 2010 dan Proyeksi Penduduk Indonesia 2015–2045/BPS-Statistics Indonesia, 2010 Population Census and Indonesia Population Projection 2015–2045





**3.1 PENDUDUK  
POPULATION**

**Tabel 3.1.1 Penduduk, Laju Pertumbuhan Penduduk per Tahun, Distribusi Persentase Penduduk, Kepadatan Penduduk, Rasio Jenis Kelamin Penduduk Menurut Kecamatan di Kabupaten Buleleng, 2019**  
*Population, Annual Population Growth Rate, Percentage Distribution of Population, Population Density, and Population Sex Ratio by Subdistrict in Buleleng Regency, 2019*

Kecamatan Subdistrict	Penduduk (ribu) Population (thousand)	Laju Pertumbuhan Penduduk per Tahun 2018–2019 Annual Population Growth Rate (%) 2018–2019
(1)	(2)	(3)
1, Gerokgak	85,14	0,75
2, Seririt	73,23	0,45
3, Busungbiu	41,11	0,39
4, Banjar	73,06	0,52
5, Sukasada	78,28	0,75
6, Buleleng	138,64	0,62
7, Sawan	60,93	0,38
8, Kubutambahan	55,98	0,38
9, Tejakula	54,23	0,04
<b>Kabupaten Buleleng</b>	<b>660,60</b>	<b>0,52</b>

Lanjutan Tabel/*Continued Table 3.1.1*

Kecamatan <i>Subdistrict</i>	Persentase Penduduk <i>Percentage of Total Population</i>	Kepadatan Penduduk per km <sup>2</sup> <i>Population Density per sq.km</i>
(1)	(7)	(8)
1, Gerokgak	12,89	239
2, Seririt	11,09	655
3, Busungbiu	6,22	209
4, Banjar	11,06	423
5, Sukasada	11,85	453
6, Buleleng	20,99	2954
7, Sawan	9,22	659
8, Kubutambahan	8,47	473
9, Tejakula	8,21	555
<b>Kabupaten Buleleng</b>	<b>100,00</b>	<b>484</b>

Lanjutan Tabel/*Continued Table* 3.1.1

<b>Kecamatan Subdistrict</b>	<b>Rasio Jenis Kelamin Population Sex Ratio</b>
(1)	(11)
1. Gerokgak	100,80
2. Seririt	96,33
3. Busungbiu	98,70
4. Banjar	97,99
5. Sukasada	98,98
6. Buleleng	99,00
7. Sawan	97,50
8. Kubutambahan	102,39
9. Tejakula	102,43
<b>Kabupaten Buleleng</b>	<b>99,22</b>

Catatan/Note: ...

Sumber/Source: BPS Kabupaten Buleleng (Hasil Proyeksi Penduduk)/ *BPS - Statistics of Buleleng Regency*

**Tabel** 3.1.2 **Penduduk Kabupaten Buleleng Menurut Jenis Kelamin, 2019 (ribu)**  
**Table** 3.1.2 **Population by Sex in Buleleng Regency, 2019 (thousand)**

Kecamatan Subdistrict	Laki-laki / Male	Perempuan / Female	Jumlah / Total
(1)	(2)	(3)	(4)
1. Gerokgak	42,74	42,40	85,14
2. Seririt	35,93	37,30	73,23
3. Busungbiu	20,42	20,69	41,11
4. Banjar	36,16	36,90	73,06
5. Sukasada	38,94	39,34	78,28
6. Buleleng	68,97	69,67	138,64
7. Sawan	30,08	30,85	60,93
8. Kubutambahan	28,32	27,66	55,98
9. Tejakula	27,44	26,79	54,23
<b>Kabupaten Buleleng</b>	<b>329,00</b>	<b>331,60</b>	<b>660,60</b>

Catatan/Note: ...

Sumber/Source: BPS Kabupaten Buleleng (Hasil Proyeksi Penduduk) / BPS - Statistics of Buleleng Regency

**3.2 KETENAGAKERJAAN  
EMPLOYMENT**

**Tabel 3.2.1** Jumlah Penduduk Berumur 15 Tahun Keatas Menurut Jenis Kegiatan Selama Seminggu yang Lalu dan Jenis Kelamin di Kabupaten Buleleng, 2019  
*Population Aged 15 Years and Over by Type of Activity During The Previous Week and Sex in Buleleng Regency, 2019*

Kegiatan Utama <i>Main Activity</i>	Jenis Kelamin/Sex		
	Laki-Laki <i>Male</i>	Perempuan <i>Female</i>	Jumlah <i>Total</i>
(1)	(2)	(3)	(4)
<b>Angkatan Kerja</b> <i>Economically Active</i>	<b>192 665</b>	<b>153 934</b>	<b>346 599</b>
Bekerja/ <i>Working</i>	184 285	151 834	336 119
Pengangguran Terbuka <i>Unemployment</i>	8 380	2 100	10 480
<b>Bukan Angkatan Kerja</b> <i>Economically Inactive</i>	<b>52 772</b>	<b>98 113</b>	<b>150 885</b>
Sekolah/ <i>Attending School</i>	21 867	21 000	42 867
Mengurus Rumah Tangga <i>Housekeeping</i>	15 808	65 328	81 136
Lainnya/ <i>Others</i>	15 097	11 785	26 882
<b>Jumlah/Total</b>	<b>245 437</b>	<b>252 047</b>	<b>497 484</b>

Catatan/Note:

Sumber/Source: BPS, Survei Angkatan Kerja Nasional (Sakernas) Agustus/BPS-Statistics Indonesia, August National Labor Force Survey

**Tabel**  
**Table** 3.2.2

**Penduduk Berumur 15 Tahun ke Atas Menurut Pendidikan Tertinggi yang Ditamatkan dan Jenis Kegiatan Selama Seminggu yang Lalu di Kabupaten Buleleng, 2019**  
*Population 15 Years of Age and Over by Educational Attainment and Type of Activity During the Previous Week in Buleleng Regency, 2019*

Pendidikan Tertinggi yang Ditamatkan <sup>1</sup> <i>Educational Attainment<sup>1</sup></i>	Angkatan Kerja/ <i>Economically Active</i>			Persentase Bekerja terhadap Angkatan Kerja <i>Percentage of Working to Economically Active</i>
	Bekerja <i>Working</i>	Pengangguran <sup>2</sup> <i>Unemployment<sup>2</sup></i>	Jumlah Angkatan Kerja <i>Total of Economically Active</i>	
(1)	(2)	(3)	(4)	(5)
0	167 380	1 471	168 851	99,13
1	44 266	945	45 211	97,91
2	85 036	6 381	91 417	93,02
3	39 437	1 683	41 120	95,91
<b>Jumlah/Total</b>	<b>336 119</b>	<b>10 480</b>	<b>346 599</b>	<b>96,98</b>

Lanjutan Tabel/*Continued Table 3.2.2*

<b>Pendidikan Tertinggi yang Ditamatkan<sup>1</sup></b> <i>Educational Attainment<sup>1</sup></i>	<b>Bukan Angkatan Kerja</b> <i>Not Economically Active</i>	<b>Jumlah Total</b>	<b>Persentase Angkatan Kerja terhadap Penduduk Usia Kerja</b> <i>Percentage of Economically Active to Working Age Population</i>
(1)	(6)	(7)	(8)
0	70 488	239 339	70,55
1	43 165	88 376	51,16
2	33 138	124 555	73,39
3	4 094	45 214	90,95
<b>Jumlah/Total</b>	<b>150 885</b>	<b>497 484</b>	<b>69,67</b>

Catatan/Note: <sup>1</sup> 0. ≤ Sekolah Dasar (SD)/≤ *Primary School*  
 1. Sekolah Menengah Pertama/*Junior High School*  
 2. Sekolah Menengah Atas/*Senior High School*  
 3. Perguruan Tinggi/*Collage*  
<sup>2</sup> 1. Mencari pekerjaan/*Looking for work*  
 2. Mempersiapkan usaha/*Establishing a new business/firm*  
 3. Merasa tidak mungkin mendapat pekerjaan/*Hopeless of job*  
 4. Sudah punya pekerjaan tetapi belum mulai bekerja/*Have a job in future start*

Sumber/Source: BPS, Survei Angkatan Kerja Nasional (Sakernas) Agustus/BPS-Statistics Indonesia, August National Labor Force Survey



**Tabel**  
**Table** 3.2.3**Penduduk Berumur 15 Tahun Ke Atas yang Bekerja Selama Seminggu yang Lalu Menurut Status Pekerjaan Utama dan Jenis Kelamin di Kabupaten Buleleng, 2019**  
**Population 15 Years of Age and Over who Worked During The Previous Week by Main Employment Status and Sex in Buleleng Regency, 2019**

<b>Status Pekerjaan Utama</b> <b>Main Employment Status</b>	<b>Laki-Laki</b> <b>Male</b>	<b>Perempuan</b> <b>Female</b>	<b>Jumlah</b> <b>Total</b>
(1)	(2)	(3)	(4)
Berusaha sendiri <i>Own account worker</i>	31 429	23 539	54 788
Berusaha dibantu buruh tidak tetap/buruh tidak dibayar <i>Employer assisted by temporary worker/unpaid worker</i>	37 237	32 135	69 372
Berusaha dibantu buruh tetap/buruh dibayar <i>Employer assisted by permanent worker/paid worker</i>	7 355	6 047	13 402
Buruh/Karyawan/Pegawai/ <i>Employee</i>	68 507	45 869	114 376
Pekerja bebas <i>Casual worker</i>	29 251	14 777	44 028
Pekerja keluarga/tak dibayar <i>Family worker/unpaid worker</i>	10 686	29 467	40 153
<b>Jumlah/Total</b>	<b>184 285</b>	<b>151 834</b>	<b>336 119</b>

Catatan/Note: ...

Sumber/Source: BPS, Survei Angkatan Kerja Nasional (Sakernas) Agustus/BPS-Statistics Indonesia, August National Labor Force Survey

04

**SOSIAL DAN KESEJAHTERAAN RAKYAT**  
***SOCIAL AND WELFARE***

**FASILITAS  
KESEHATAN**  
*MEDICAL FACILITY*

2019



**20 PUSKESMAS**  
PUBLIC HEALTH CENTER  
KABUPATEN BULELENG  
*BULELENG REGENCY*

**9 RUMAH SAKIT**  
*HOSPITAL*





**PENJELASAN TEKNIS**

1. Jalur pendidikan di Indonesia terdiri atas 1) pendidikan formal, 2) pendidikan nonformal, dan 3) pendidikan formal yang ketiganya dapat saling melengkapi dan memperkaya (undang-undang No. 20 Tahun 2013 tentang sistem pendidikan nasional).
2. Jenjang pendidikan formal terdiri atas pendidikan dasar, pendidikan menengah, dan pendidikan tinggi. Jenis pendidikan yang diajarkan mencakup pendidikan umum, kejujuran, akademik, profesi, vokasi, keagamaan, dan khusus.
3. Jenjang pendidikan formal terdiri atas pendidikan dasar, pendidikan menengah, dan pendidikan tinggi. Jenis pendidikan yang diajarkan mencakup pendidikan umum, kejujuran, akademik, profesi, vokasi, keagamaan, dan khusus.
4. Poliklinik adalah sarana kesehatan yang dipakai untuk sarana berobat jalan, biasanya berda dibawah pengawasan dokter/tenaga medis.
5. Puskesmas (Pusat Kesehatan Masyarakat) adalah unit pelaksana teknis dinas kesehatan kabupaten/kota yang mempunyai fungsi utama sebagai penyelenggara pelayanan kesehatan tingkat pertama. Wilayah kerja puskesmas maksimal adalah

**TECHNICAL NOTES**

1. *The education system in Indonesia consists of 1) a formal education, 2) non-formal education, and 3) informal education that all three can be complementary and enriching (law no. 20 year 2013 about the National Education Sistem).*
2. *The formal education level consists of primary education secondary education, and high education. The kind of education that taught consists of general education, vocational, academic, professional, religious, and spesific education.*
3. *The formal education level consists of basic education, secondary education and higher education. The type of education taught includes general education, honesty, academic, professional, vocational, religious, and special.*
4. *Polyclinic is a health facility in which to get outpatient services, usually under the control of doctor/ medical personnel.*
5. *Public health center is technical implementation unit of regency health department that have the primary function as a first-level health care providers. The working area standard of public health center is one district and to reach their working areas, public health centers have a service*

satu kecamatan dan untuk dapat menjangkau wilayah kerjanya, puskesmas mempunyai jaringan pelayanan yang meliputi unit puskesmas pembantu (pustu), unit puskesmas keliling (puskel), dan unit bidan desa/komunitas (peraturan menteri kesehatan RI No. 75 Tahun 2014 tentang pusat kesehatan masyarakat).

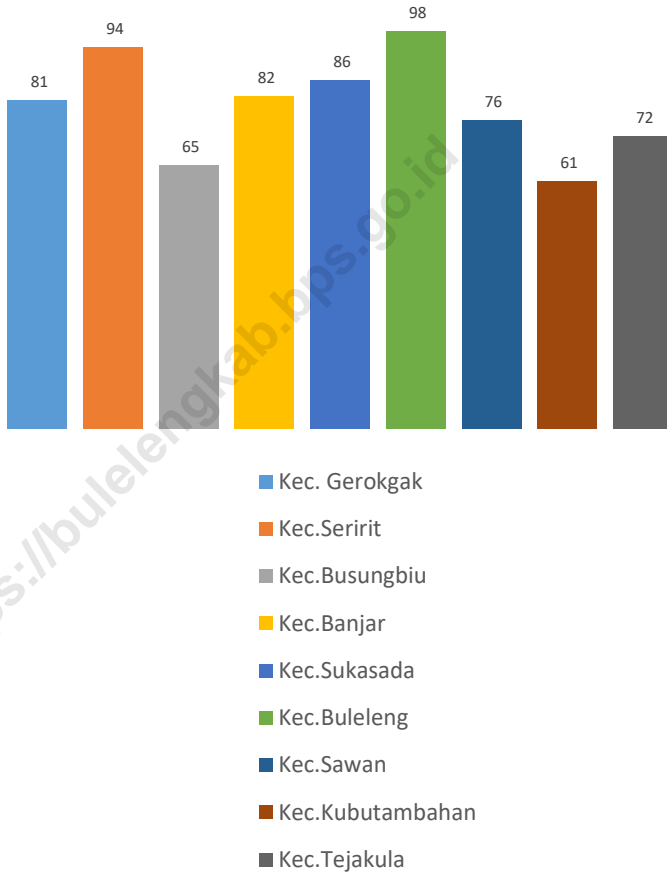
6. Keluhan Kesehatan adalah keadaan seseorang yang mengalami gangguan kesehatan atau kejiwaan, baik karena penyakit akut, penyakit kronis, kecelakaan, criminal, atau hal lain.
7. Data konsumsi/pengeluaran yang dikumpulkan pada Susenas Triwulan I-2014 dibagi menjadi dua kelompok, yaitu konsumsi makanan dan bukan makanan.
8. Konsumsi/pengeluaran makanan dirinci menjadi 215 komoditas, masing-masing dikumpulkan data kuantitas dan nilainya.
9. Untuk konsumsi bukan makanan, pada umumnya yang dikumpulkan hanya data nilainya, kecuali untuk beberapa jenis pengeluaran tertentu, seperti penggunaan listrik, air, gas, dan bahan bakar minyak (BBM) yang juga dikumpulkan kuantitasnya.

*network covering subsidiary of public health center, mobile public health center units, and midwife units (Regulation of the Minister of Health of Indonesia Number 75 year 2014 about Public Health Center).*

6. *Health complaint is a condition where a person has health or mental problems because of acute illness, chronically illness, accident, crimes, or others.*
7. *The data of consumption/expenditure collected in the First Quarter of 2014 Susenas are divided into two groups, namely food and non-food consumption.*
8. *Consumption/expenditure on food covers 215 commodities, both quantity data and values are collected.*
9. *For consumption of non-food, the data collected in general are only their values, except for certain types of expenditure, such as electricity, water, gas, and fuel, which are also collected for their quantity data.*

**Gambar** 4.1  
**Figures**

**Jumlah Posyandu Menurut Kecamatan, 2019**  
**Number of Posyandu by Subdistrict, 2019**



Sumber/Source : Dinas Kesehatan Kabupaten Buleleng / Health Department of Buleleng Regency



#### 4.1 PENDIDIKAN EDUCATION

**Tabel**  
**Table** 4.1.1

**Jumlah Sekolah, Guru, dan Murid Taman Kanak-Kanak (TK) di Bawah Kementerian Pendidikan dan Kebudayaan Menurut Kecamatan di Kabupaten Buleleng, 2018/2019 dan 2019/2020**  
*Number of Schools, Teachers, and Pupils in Kindergarten Under The Ministry of Education and Culture by Subdistrict in Buleleng Regency, 2018/2019 dan 2019/2020*

Kecamatan Subdistrict	Sekolah/Schools					
	Negeri/Public		Swasta/Private		Jumlah/Total	
	2018/2019	2019/2020	2018/2019	2019/2020	2018/2019	2019/2020
(1)	(2)	(3)	(4)	(5)	(6)	(7)
1. Gerokgak	2	1	12	15	14	16
2. Seririt	4	5	13	23	17	28
3. Busungbiu	-	1	20	17	20	18
4. Banjar	4	6	76	15	80	21
5. Sukasada	2	2	32	24	34	26
6. Buleleng	6	4	14	54	20	58
7. Sawan	5	...	27	19	32	19
8. Kubutambahan	1	4	18	13	19	17
9. Tejakula	1	2	28	11	29	13
<b>Kabupaten Buleleng</b>	<b>25</b>	<b>25</b>	<b>240</b>	<b>191</b>	<b>265</b>	<b>216</b>



Lanjutan Tabel/Continued Table 4.1.1

Kecamatan Subdistrict	Guru <sup>1</sup> /Teachers <sup>1</sup>					
	Negeri/Public		Swasta/Private		Jumlah/Total	
	2018/2019	2019/2020	2018/2019	2019/2020	2018/2019	2019/2020
(1)	(8)	(9)	(10)	(11)	(12)	(13)
1. Gerokgak	22	11	11	48	33	59
2. Seririt	31	28	11	67	42	95
3. Busungbiu	48	5	-	35	48	40
4. Banjar	204	41	28	40	232	81
5. Sukasada	68	11	6	75	74	86
6. Buleleng	30	37	28	249	58	286
7. Sawan	51	...	19	56	70	56
8. Kubutambahan	31	15	2	37	33	52
9. Tejakula	37	17	8	24	45	41
<b>Kabupaten Buleleng</b>	<b>522</b>	<b>165</b>	<b>113</b>	<b>631</b>	<b>635</b>	<b>796</b>

Lanjutan Tabel/*Continued Table* 4.1.1

Kecamatan Subdistrict	Murid/Students					
	Negeri/Public		Swasta/Private		Jumlah/Total	
	2018/2019	2019/2020	2018/2019	2019/2020	2018/2019	2019/2020
(1)	(14)	(15)	(16)	(17)	(18)	(19)
1. Gerokgak	-	153	66	619	66	772
2. Seririt	30	287	-	896	30	1 183
3. Busungbiu	-	44	474	426	474	470
4. Banjar	187	360	1 292	566	1 479	926
5. Sukasada	38	100	149	902	187	1 002
6. Buleleng	120	434	146	2 995	266	3 429
7. Sawan	38	...	307	809	345	809
8. Kubutambahan	-	184	13	448	13	632
9. Tejakula	153	178	304	485	457	663
<b>Kabupaten Buleleng</b>	<b>566</b>	<b>1 740</b>	<b>2 751</b>	<b>8 146</b>	<b>3 317</b>	<b>9 886</b>

Catatan/Note: <sup>1</sup> Jumlah guru termasuk kepala sekolah dan guru/*The total of teachers including headmaster and teacher*

Sumber/Source: Kementerian Pendidikan dan Kebudayaan, Data Semester Ganji/*Ministry of Educations and Culture, Odd Semester Data*

**Tabel**  
**Table** 4.1.2

**Jumlah Sekolah, Guru, dan Murid Raudatul Athfal (RA)  
di Bawah Kementerian Agama Menurut Kecamatan di  
Kabupaten Buleleng, 2018/2019 dan 2019/2020**  
*Number of Schools, Teachers, and Pupils in Raudatul Athfal  
(RA) Under The Ministry of Religious Affairs by Subdistrict in  
Buleleng Regency, 2018/2019 dan 2019/2020*

Kecamatan Subdistrict	Sekolah/Schools		Guru/Teachers		Murid/Pupils	
	2018/2019	2019/2020	2018/2019	2019/2020	2018/2019	2019/2020
(1)	(2)	(3)	(4)	(5)	(6)	(7)
1. Gerokgak	15	15	67	64	906	848
2. Seririt	2	2	10	10	150	142
3. Busungbiu	-	-	-	-	-	-
4. Banjar	1	1	4	5	33	42
5. Sukasada	4	4	18	14	255	186
6. Buleleng	3	3	18	20	215	224
7. Sawan	-	-	-	-	-	-
8. Kubutambahan	-	-	-	-	-	-
9. Tejakula	-	-	-	-	-	-
<b>Kabupaten Buleleng</b>	<b>25</b>	<b>25</b>	<b>117</b>	<b>113</b>	<b>1 559</b>	<b>1 442</b>

Catatan/Note: ...

Sumber/Source: Kementerian Agama, Data Semester Ganjil/Ministry of Religious Affairs, Odd Semester Data

**Tabel**  
**Table** 4.1.3

**Jumlah Sekolah, Guru, dan Murid Sekolah Dasar (SD) di Bawah Kementerian Pendidikan dan Kebudayaan Menurut Kecamatan di Kabupaten Buleleng, 2018/2019 dan 2019/2020**  
*Number of Schools, Teachers, and Pupils in Primary Schools Under The Ministry of Education and Culture by Subdistrict in Buleleng Regency, 2018/2019 dan 2019/2020*

Kecamatan Subdistrict	Sekolah/Schools					
	Negeri/Public		Swasta/Private		Jumlah/Total	
	2018/2019	2019/2020	2018/2019	2019/2020	2018/2019	2019/2020
(1)	(2)	(3)	(4)	(5)	(6)	(7)
1. Gerokgak	76	45	6	-	82	45
2. Seririt	58	50	1	-	59	50
3. Busungbiu	59	46	-	-	59	46
4. Banjar	50	59	-	-	50	59
5. Sukasada	48	58	-	1	48	59
6. Buleleng	47	76	-	6	47	82
7. Sawan	45	48	-	-	45	48
8. Kubutambahan	47	47	-	-	47	47
9. Tejakula	46	47	-	-	46	47
<b>Kabupaten Buleleng</b>	<b>476</b>	<b>476</b>	<b>7</b>	<b>7</b>	<b>483</b>	<b>483</b>

Lanjutan Tabel/Continued Table 4.1.3

Kecamatan Subdistrict	Guru <sup>1</sup> /Teachers <sup>1</sup>					
	Negeri/Public		Swasta/Private		Jumlah/Total	
	2018/2019	2019/2020	2018/2019	2019/2020	2018/2019	2019/2020
(1)	(8)	(9)	(10)	(11)	(12)	(13)
1. Gerokgak	698	364	71	-	769	364
2. Seririt	478	455	12	-	490	455
3. Busungbiu	459	366	-	-	459	366
4. Banjar	407	510	-	-	407	510
5. Sukasada	390	541	-	14	390	555
6. Buleleng	370	777	-	89	370	866
7. Sawan	332	435	-	-	332	435
8. Kubutambahan	323	410	-	-	323	410
9. Tejakula	329	372	-	-	329	372
<b>Kabupaten Buleleng</b>	<b>3 786</b>	<b>4 230</b>	<b>83</b>	<b>103</b>	<b>3 869</b>	<b>4 333</b>

Lanjutan Tabel/*Continued Table* 4.1.3

Kecamatan Subdistrict	Murid/Students					
	Negeri/Public		Swasta/Private		Jumlah/Total	
	2018/2019	2019/2020	2018/2019	2019/2020	2018/2019	2019/2020
(1)	(14)	(15)	(16)	(17)	(18)	(19)
1. Gerokgak	12 814	7 959	1 325	-	14 139	7 959
2. Seririt	7 909	7 185	188	-	8 097	7 185
3. Busungbiu	7 609	4 153	-	-	7 609	4 153
4. Banjar	7 193	7 507	-	-	7 193	7 507
5. Sukasada	6 766	7 862	-	204	6 766	8 066
6. Buleleng	6 504	12 880	-	1 395	6 504	14 275
7. Sawan	7 996	6 807	-	-	7 996	6 807
8. Kubutambahan	6 312	6 501	-	-	6 312	6 501
9. Tejakula	4 228	6 357	-	-	4 228	6 357
<b>Kabupaten Buleleng</b>	<b>67 331</b>	<b>67 211</b>	<b>1 513</b>	<b>1 599</b>	<b>68 844</b>	<b>68 810</b>

Catatan/Note: <sup>1</sup> Jumlah guru termasuk kepala sekolah dan guru/*The total of teachers including headmaster and teacher*

Sumber/Source: Kementerian Pendidikan dan Kebudayaan, Data Semester Ganji/*Ministry of Educations and Culture, Odd Semester Data*

**Tabel**  
**Table** 4.1.4**Jumlah Sekolah, Guru, dan Murid Madrasah Ibtidaiyah (MI) di Bawah Kementerian Agama Menurut Kecamatan Menurut Kecamatan di Kabupaten Buleleng, 2018/2019 dan 2019/2020****Number of Schools, Teachers, and Pupils in Madrasah Ibtidaiyah (MI) Under The Ministry of Religious Affairs by Subdistrict in Buleleng Regency, 2018/2019 dan 2019/2020**

Kecamatan Subdistrict	Sekolah/Schools		Guru/Teachers		Murid/Pupils	
	2018/2019	2019/2020	2018/2019	2019/2020	2018/2019	2019/2020
(1)	(2)	(3)	(4)	(5)	(6)	(7)
1. Gerokgak	12	13	164	169	2 298	2 394
2. Seririt	4	3	40	18	544	334
3. Busungbiu	-	-	-	-	-	-
4. Banjar	1	1	9	12	149	122
5. Sukasada	3	3	43	43	560	552
6. Buleleng	4	4	73	68	1 144	1 125
7. Sawan	-	-	-	-	-	-
8. Kubutambahan	-	-	-	-	-	-
9. Tejakula	1	1	3	2	13	13
<b>Kabupaten Buleleng</b>	<b>25</b>	<b>25</b>	<b>332</b>	<b>312</b>	<b>4 708</b>	<b>4 540</b>

Catatan/Note: ...

Sumber/Source: Kementerian Agama, Data Semester Ganjil/Ministry of Religious Affairs, Odd Semester Data

**Tabel**  
**Table** 4.1.5

**Jumlah Sekolah, Guru, dan Murid Sekolah Menengah Pertama (SMP) di Bawah Kementerian Pendidikan dan Kebudayaan Menurut Kecamatan di Kabupaten Buleleng, 2018/2019 dan 2019/2020**  
***Number of Schools, Teachers, and Pupils in Junior High Schools Under The Ministry of Education and Culture by Subdistrict in Buleleng Regency, 2018/2019 dan 2019/2020***

Kecamatan Subdistrict	Sekolah/Schools					
	Negeri/Public		Swasta/Private		Jumlah/Total	
	2018/2019	2019/2020	2018/2019	2019/2020	2018/2019	2019/2020
(1)	(2)	(3)	(4)	(5)	(6)	(7)
1. Gerokgak	8	6	10	2	18	8
2. Seririt	6	4	3	3	9	7
3. Busungbiu	7	5	-	1	7	6
4. Banjar	4	7	3	-	7	7
5. Sukasada	5	7	2	3	7	10
6. Buleleng	8	8	-	10	8	18
7. Sawan	6	5	2	2	8	7
8. Kubutambahan	6	8	-	-	6	8
9. Tejakula	5	6	1	-	6	6
<b>Kabupaten Buleleng</b>	<b>55</b>	<b>56</b>	<b>21</b>	<b>21</b>	<b>76</b>	<b>77</b>



Lanjutan Tabel/Continued Table 4.1.5

Kecamatan Subdistrict	Guru <sup>1</sup> /Teachers <sup>1</sup>					
	Negeri/Public		Swasta/Private		Jumlah/Total	
	2018/2019	2019/2020	2018/2019	2019/2020	2018/2019	2019/2020
(1)	(8)	(9)	(10)	(11)	(12)	(13)
1. Gerokgak	405	180	93	11	498	191
2. Seririt	147	150	28	22	175	172
3. Busungbiu	218	116	-	4	218	120
4. Banjar	153	221	18	-	171	221
5. Sukasada	174	152	9	29	183	181
6. Buleleng	179	419	-	96	179	515
7. Sawan	174	174	9	9	183	183
8. Kubutambahan	144	187	-	-	144	187
9. Tejakula	107	148	3	-	110	148
<b>Kabupaten Buleleng</b>	<b>1 701</b>	<b>1 747</b>	<b>160</b>	<b>171</b>	<b>1 861</b>	<b>1 918</b>

Lanjutan Tabel/*Continued Table 4.1.5*

Kecamatan Subdistrict	Murid/Students					
	Negeri/Public		Swasta/Private		Jumlah/Total	
	2018/2019	2019/2020	2018/2019	2019/2020	2018/2019	2019/2020
(1)	(14)	(15)	(16)	(17)	(18)	(19)
1. Gerokgak	7 193	3 340	1 053	174	8 246	3 514
2. Seririt	2 266	2 896	531	244	2 797	3 140
3. Busungbiu	3 885	2 029	-	17	3 885	2 046
4. Banjar	2 900	3 658	295	-	3 195	3 658
5. Sukasada	2 688	2 480	275	427	2 963	2 907
6. Buleleng	3 131	7 288	-	844	3 131	8 132
7. Sawan	3 235	2 819	159	212	3 394	3 031
8. Kubutambahan	2 839	3 120	-	-	2 839	3 120
9. Tejakula	2 021	2 872	27	-	2 048	2 872
<b>Kabupaten Buleleng</b>	<b>30 158</b>	<b>30 502</b>	<b>2 340</b>	<b>1 918</b>	<b>32 498</b>	<b>32 420</b>

Catatan/Note: <sup>1</sup> Jumlah guru termasuk kepala sekolah dan guru/*The total of teachers including headmaster and teacher*

Sumber/Source: Kementerian Pendidikan dan Kebudayaan, Data Semester Ganji/*Ministry of Educations and Culture, Odd Semester Data*

**Tabel**  
**Table** 4.1.6

**Jumlah Sekolah, Guru, dan Murid Madrasah Tsanawiyah (MTs) di Bawah Kementerian Agama Menurut Kecamatan di Kabupaten Buleleng, 2018/2019 dan 2019/2020**  
**Number of Schools, Teachers, and Pupils in Madrasah Tsanawiyah (MTs) Under The Ministry of Religious Affairs by Subdistrict in Buleleng Regency , 2018/2019 dan 2019/2020**

Kecamatan Subdistrict	Sekolah/Schools		Guru/Teachers		Murid/Pupils	
	2018/2019	2019/2020	2018/2019	2019/2020	2018/2019	2019/2020
(1)	(2)	(3)	(4)	(5)	(6)	(7)
1. Gerokgak	6	6	107	94	872	870
2. Seririt	1	1	27	30	218	214
3. Busungbiu	-	-	-	-	-	-
4. Banjar	-	-	-	-	-	-
5. Sukasada	3	3	13	35	241	242
6. Buleleng	2	2	25	27	222	218
7. Sawan	-	-	-	-	-	-
8. Kubutambahan	-	-	-	-	-	-
9. Tejakula	-	-	-	-	-	-
<b>Kabupaten Buleleng</b>	<b>12</b>	<b>12</b>	<b>172</b>	<b>186</b>	<b>1 553</b>	<b>1 544</b>

Catatan/Note: ...

Sumber/Source: Kementerian Agama, Data Semester Ganjil/Ministry of Religious Affairs, Odd Semester Data

**Tabel**  
**Table** 4.1.7

**Jumlah Sekolah, Guru, dan Murid Sekolah Menengah Atas (SMA) di Bawah Kementerian Pendidikan dan Kebudayaan Menurut Kecamatan di Kabupaten Buleleng, 2018/2019 dan 2019/2020**  
***Number of Schools, Teachers, and Pupils in Senior High Schools Under The Ministry of Education and Culture by Subdistrict in Buleleng Regency, 2018/2019 dan 2019/2020***

Kecamatan Subdistrict	Sekolah/Schools					
	Negeri/Public		Swasta/Private		Jumlah/Total	
	2018/2019	2019/2020	2018/2019	2019/2020	2018/2019	2019/2020
(1)	(2)	(3)	(4)	(5)	(6)	(7)
1. Gerokgak	2	2	-	-	2	2
2. Seririt	1	1	2	2	3	3
3. Busungbiu	2	2	-	-	2	2
4. Banjar	2	2	-	1	2	3
5. Sukasada	1	1	2	2	3	3
6. Buleleng	4	4	8	7	12	11
7. Sawan	1	1	2	1	3	2
8. Kubutambahan	2	2	1	1	3	3
9. Tejakula	3	3	-	-	3	3
<b>Kabupaten Buleleng</b>	<b>18</b>	<b>18</b>	<b>15</b>	<b>14</b>	<b>33</b>	<b>32</b>

Lanjutan Tabel/Continued Table 4.1.7

Kecamatan Subdistrict	Guru <sup>1</sup> /Teachers <sup>1</sup>					
	Negeri/Public		Swasta/Private		Jumlah/Total	
	2018/2019	2019/2020	2018/2019	2019/2020	2018/2019	2019/2020
(1)	(8)	(9)	(10)	(11)	(12)	(13)
1. Gerokgak	75	81	-	-	75	81
2. Seririt	47	49	32	31	79	80
3. Busungbiu	77	77	-	-	77	77
4. Banjar	84	91	-	14	84	105
5. Sukasada	38	37	32	24	70	61
6. Buleleng	258	265	118	119	376	384
7. Sawan	44	42	14	12	58	54
8. Kubutambahan	79	79	20	19	99	98
9. Tejakula	66	77	-	-	66	77
<b>Kabupaten Buleleng</b>	<b>768</b>	<b>798</b>	<b>216</b>	<b>219</b>	<b>984</b>	<b>1 017</b>

Lanjutan Tabel/*Continued Table 4.1.7*

Kecamatan Subdistrict	Murid/Students					
	Negeri/Public		Swasta/Private		Jumlah/Total	
	2018/2019	2019/2020	2018/2019	2019/2020	2018/2019	2019/2020
(1)	(14)	(15)	(16)	(17)	(18)	(19)
1. Gerokgak	1 159	1 189	-	-	1 159	1 189
2. Seririt	745	767	618	546	1 363	1 313
3. Busungbiu	1 158	1 144	-	-	1 158	1 144
4. Banjar	1 790	1 909	-	185	1 790	2 094
5. Sukasada	418	494	457	477	875	971
6. Buleleng	4 096	4 219	1 249	1 021	5 345	5 240
7. Sawan	750	744	170	171	920	915
8. Kubutambahan	1 163	1 278	340	293	1 503	1 571
9. Tejakula	1 187	1 263	-	-	1 187	1 263
<b>Kabupaten Buleleng</b>	<b>12 466</b>	<b>13 007</b>	<b>2 834</b>	<b>2 693</b>	<b>15 300</b>	<b>15 700</b>

Catatan/Note: <sup>1</sup> Jumlah guru termasuk kepala sekolah dan guru/*The total of teachers including headmaster and teacher*

Sumber/Source: Kementerian Pendidikan dan Kebudayaan, Data Semester Ganjil/*Ministry of Educations and Culture, Odd Semester Data*

**Tabel**  
**Table 4.1.8**

**Jumlah Sekolah, Guru, dan Murid Sekolah Menengah Kejuruan (SMK) di Bawah Kementerian Pendidikan dan Kebudayaan Menurut Kecamatan di Kabupaten Buleleng, 2018/2019 dan 2019/2020**  
**Number of Schools, Teachers, and Pupils in Vocational High Schools Under The Ministry of Education and Culture by Subdistrict in Buleleng Regency, 2018/2019 dan 2019/2020**

Kecamatan Subdistrict	Sekolah/Schools		Guru/Teachers		Murid/Pupils	
	2018/2019	2019/2020	2018/2019	2019/2020	2018/2019	2019/2020
(1)	(2)	(3)	(4)	(5)	(6)	(7)
1. Gerokgak	4	4	67	80	1 556	1 611
2. Seririt	3	3	115	117	1 806	1 776
3. Busungbiu	1	1	23	28	404	488
4. Banjar	-	-	-	-	-	-
5. Sukasada	4	4	121	137	1 478	1 694
6. Buleleng	10	10	430	420	6 467	6 209
7. Sawan	3	3	60	66	984	1 094
8. Kubutambahan	2	2	67	87	1 214	1 334
9. Tejakula	2	2	43	52	854	860
<b>Kabupaten Buleleng</b>	<b>29</b>	<b>29</b>	<b>926</b>	<b>987</b>	<b>14 763</b>	<b>15 066</b>

Catatan/Note: ...

Sumber/Source: Kementerian Agama, Data Semester Ganjil/Ministry of Religious Affairs, Odd Semester Data

**Tabel**  
**Table** 4.1.9

**Jumlah Sekolah, Guru, dan Murid Madrasah Aliyah (MA)  
di Bawah Kementerian Agama Menurut Kecamatan di  
Kabupaten Buleleng, 2018/2019 dan 2019/2020**  
*Number of Schools, Teachers, and Pupils in Madrasah Aliyah  
(MA) Under the Ministry of Religious Affairs by Subdistrict in  
Buleleng Regency, 2018/2019 dan 2019/2020*

Kecamatan Subdistrict	Sekolah/Schools					
	Negeri/Public		Swasta/Private		Jumlah/Total	
	2018/2019	2019/2020	2018/2019	2019/2020	2018/2019	2019/2020
(1)	(2)	(3)	(4)	(5)	(6)	(7)
1. Gerokgak	1	1	2	2	3	3
2. Seririt	-	-	-	-	-	-
3. Busungbiu	-	-	-	-	-	-
4. Banjar	-	-	-	-	-	-
5. Sukasada	-	-	2	2	2	2
6. Buleleng	-	-	1	1	1	1
7. Sawan	-	-	-	-	-	-
8. Kubutambahan	-	-	-	-	-	-
9. Tejakula	-	-	-	-	-	-
<b>Kabupaten Buleleng</b>	<b>1</b>	<b>1</b>	<b>5</b>	<b>5</b>	<b>6</b>	<b>6</b>



Lanjutan Tabel/*Continued Table 4.1.9*

Kecamatan Subdistrict	Guru <sup>1</sup> /Teachers <sup>1</sup>					
	Negeri/Public		Swasta/Private		Jumlah/Total	
	2018/2019	2019/2020	2018/2019	2019/2020	2018/2019	2019/2020
(1)	(8)	(9)	(10)	(11)	(12)	(13)
1. Gerokgak	44	44	34	24	78	68
2. Seririt	-	-	-	-	-	-
3. Busungbiu	-	-	-	-	-	-
4. Banjar	-	-	-	-	-	-
5. Sukasada	-	-	31	31	31	31
6. Buleleng	-	-	10	27	10	27
7. Sawan	-	-	-	-	-	-
8. Kubutambahan	-	-	-	-	-	-
9. Tejakula	-	-	-	-	-	-
<b>Kabupaten Buleleng</b>	<b>44</b>	<b>44</b>	<b>75</b>	<b>82</b>	<b>119</b>	<b>126</b>

Lanjutan Tabel/*Continued Table* 4.1.9

Kecamatan Subdistrict	Murid/Students					
	Negeri/Public		Swasta/Private		Jumlah/Total	
	2018/2019	2019/2020	2018/2019	2019/2020	2018/2019	2019/2020
(1)	(14)	(15)	(16)	(17)	(18)	(19)
1. Gerokgak	549	385	131	130	680	515
2. Seririt	-	-	-	-	-	-
3. Busungbiu	-	-	-	-	-	-
4. Banjar	-	-	-	-	-	-
5. Sukasada	-	-	153	157	153	157
6. Buleleng	-	-	42	41	42	41
7. Sawan	-	-	-	-	-	-
8. Kubutambahan	-	-	-	-	-	-
9. Tejakula	-	-	-	-	-	-
<b>Kabupaten Buleleng</b>	<b>549</b>	<b>385</b>	<b>326</b>	<b>328</b>	<b>875</b>	<b>713</b>

Catatan/Note: ...

Sumber/Source: Kementerian Agama, Data Semester Ganjil/Ministry of Religious Affairs, Odd Semester Data

**Tabel 4.1.10** Jumlah Desa<sup>1</sup>/Kelurahan yang Memiliki Fasilitas Sekolah Menurut Kecamatan dan Tingkat Pendidikan di Kabupaten Buleleng, 2014– 2019  
**Number of Villages<sup>1</sup> Having Educational Facilities by Subdistrict and Educational Level in Buleleng Regency, 2014– 2019**

Kecamatan Subdistrict	SD Primary School		
	2014	2018	2019
(1)	(2)	(3)	(4)
1. Gerokgak	14	14	14
2. Seririt	21	21	21
3. Busungbiu	15	15	15
4. Banjar	17	17	17
5. Sukasada	15	15	15
6. Buleleng	28	28	28
7. Sawan	13	14	14
8. Kubutambahan	14	13	13
9. Tejakula	10	10	10
<b>Kabupaten Buleleng</b>	<b>147</b>	<b>147</b>	<b>147</b>

Lanjutan Tabel/*Continued Table* 4.1.10

Kecamatan Subdistrict	SMP Junior High School		
	2014	2018	2019
(1)	(5)	(6)	(7)
1. Gerokgak	8	7	9
2. Seririt	6	6	5
3. Busungbiu	6	6	6
4. Banjar	7	7	7
5. Sukasada	10	10	10
6. Buleleng	12	12	12
7. Sawan	6	6	6
8. Kubutambahan	6	7	7
9. Tejakula	6	6	6
<b>Kabupaten Buleleng</b>	<b>67</b>	<b>67</b>	<b>68</b>

Lanjutan Tabel/*Continued Table 4.1.10*

Kecamatan Subdistrict	SMA Senior High School		
	2014	2018	2019
(1)	(8)	(9)	(10)
1. Gerokgak	4	4	4
2. Seririt	3	3	3
3. Busungbiu	2	2	2
4. Banjar	3	3	3
5. Sukasada	5	5	5
6. Buleleng	8	9	10
7. Sawan	2	2	2
8. Kubutambahan	2	2	2
9. Tejakula	3	3	3
<b>Kabupaten Buleleng</b>	<b>32</b>	<b>33</b>	<b>34</b>

Lanjutan Tabel/*Continued Table* 4.1.10

Kecamatan <i>Subdistrict</i>	SMK <i>Vocational School</i>		
	2014	2018	2019
(1)	(11)	(12)	(13)
1. Gerokgak	2	3	3
2. Seririt	3	3	3
3. Busungbiu	-	1	1
4. Banjar	-	-	-
5. Sukasada	2	3	3
6. Buleleng	8	8	8
7. Sawan	1	3	3
8. Kubutambahan	3	2	1
9. Tejakula	1	2	2
<b>Kabupaten Buleleng</b>	<b>20</b>	<b>25</b>	<b>24</b>

Lanjutan Tabel/Continued Table 4.1.10

Kecamatan Subdistrict	Perguruan Tinggi University		
	2014	2018	2019
(1)	(14)	(15)	(16)
1. Gerokgak	1	-	1
2. Seririt	-	-	-
3. Busungbiu	-	-	-
4. Banjar	-	-	-
5. Sukasada	-	1	1
6. Buleleng	4	4	4
7. Sawan	1	1	1
8. Kubutambahan	1	-	-
9. Tejakula	-	-	-
<b>Kabupaten Buleleng</b>	<b>7</b>	<b>6</b>	<b>7</b>

Catatan/Note: <sup>1</sup> Desa pada tabel ini termasuk Unit Permukiman Transmigrasi (UPT) yang masih dibina oleh kementerian terkait dan nagari di Provinsi Sumatera Barat/Villages in this table include Transmigration Settlement Unit which is still fostered by the relevant ministries and the nagari in the Province of Sumatera Barat

Sumber/Source: BPS, Pendataan Potensi Desa (Podes)/ BPS-Statistics Indonesia, Village Potential Data Collection

**Tabel** 4.1.11  
**Table**

**Angka Partisipasi Murni (APM) dan Angka Partisipasi Kasar (APK) Menurut Jenjang Pendidikan di Kabupaten Buleleng, 2018 dan 2019**  
**Net Participation Rates and Gross Participation Rates by Educational Level in Buleleng Regency, 2018 and 2019**

Jenjang Pendidikan Educational Level	Angka Partisipasi Murni (APM) Net Participation Rates		Angka Partisipasi Kasar (APK) Gross Participation Rates	
	2018	2019	2018	2019
(1)	(2)	(3)	(4)	(5)
SD/MI Elementary School	94,34	94,86	101,25	99,60
SMP/MTs Junior High School	83,35	85,06	95,36	94,76
SMA/SMK/MA Senior High School	79,23	78,74	92,70	99,42

Catatan/Note: ...

Sumber/Source: BPS, Survei Sosial Ekonomi Nasional (Susenas)/BPS-Statistics Indonesia, National Socioeconomic Survey



**Tabel**  
**Table** 4.1.12**Persentase Penduduk Berumur 15 Tahun ke Atas yang Melek Huruf Menurut Kelompok Umur di Kabupaten Buleleng, 2018 dan 2019**  
*Percentage of Literate People Aged 15 Years and Over by Age Group in Buleleng Regency, 2018 and 2019*

<b>Kelompok Umur</b> <b>Age Group</b>	<b>2018</b>	<b>2019</b>
(1)	(2)	(3)
15–19	100,00	100,00
20–24	99,14	99,59
25–29	100,00	100,00
30–34	100,00	100,00
35–39	100,00	98,16
40–44	99,19	99,50
45–49	88,77	93,47
50+	76,36	77,47
<b>Jumlah/Total</b>	<b>90,80</b>	<b>91,40</b>
<b>15–24</b>	<b>99,61</b>	<b>99,81</b>
<b>15–44</b>	<b>99,72</b>	<b>99,57</b>
<b>15+</b>	<b>90,80</b>	<b>91,40</b>
<b>45+</b>	<b>79,33</b>	<b>81,24</b>

Catatan/Note: ...

Sumber/Source: BPS, Survei Sosial Ekonomi Nasional (Susenas)/BPS-Statistics Indonesia, National Socioeconomic Survey

## 4.2 KESEHATAN HEALTH

**Tabel 4.2.1** Jumlah Desa<sup>1</sup>/Kelurahan Yang Memiliki Sarana Kesehatan Menurut Kecamatan di Kabupaten Buleleng, 2014–2019  
*Number of Villages<sup>1</sup>/Kelurahan Having Health Facilities by Subdistrict in Buleleng Regency, 2014–2019*

Kecamatan Subdistrict	Rumah Sakit Hospital		
	2014	2018	2019
(1)	(2)	(3)	(4)
1. Gerokgak	-	-	-
2. Seririt	1	2	2
3. Busungbiu	-	-	-
4. Banjar	-	-	-
5. Sukasada	-	-	-
6. Buleleng	4	4	5
7. Sawan	-	-	1
8. Kubutambahan	-	-	-
9. Tejakula	-	-	-
<b>Kabupaten Buleleng</b>	<b>5</b>	<b>6</b>	<b>8</b>

Lanjutan Tabel/*Continued Table* 4.2.1

Kecamatan <i>Subdistrict</i>	Rumah Sakit Bersalin <i>Maternity Hospital</i>		
	2014	2018	2019
(1)	(5)	(6)	(7)
1. Gerokgak	-	-	-
2. Seririt	-	-	-
3. Busungbiu	-	-	-
4. Banjar	-	-	-
5. Sukasada	-	-	-
6. Buleleng	3	-	-
7. Sawan	-	-	-
8. Kubutambahan	-	-	-
9. Tejakula	-	-	-
<b>Kabupaten Buleleng</b>	<b>3</b>	<b>0</b>	<b>0</b>

Lanjutan Tabel/*Continued Table 4.2.1*

Kecamatan <i>Subdistrict</i>	Poliklinik <i>Polyclinic</i>		
	2014	2018	2019
(1)	(8)	(9)	(10)
1. Gerogak	-	-	-
2. Seririt	1	-	2
3. Busungbiu	-	-	-
4. Banjar	-	-	-
5. Sukasada	-	1	2
6. Buleleng	1	-	4
7. Sawan	-	-	-
8. Kubutambahan	1	-	-
9. Tejakula	1	-	-
<b>Kabupaten Buleleng</b>	<b>4</b>	<b>1</b>	<b>8</b>

Lanjutan Tabel/Continued Table 4.2.1

Kecamatan Subdistrict	Puskesmas Public Health Center		
	2014	2018	2019
(1)	(11)	(12)	(13)
1. Gerogak	2	2	2
2. Seririt	3	4	3
3. Busungbiu	2	2	2
4. Banjar	2	1	2
5. Sukasada	2	3	3
6. Buleleng	3	3	3
7. Sawan	2	2	2
8. Kubutambahan	1	2	2
9. Tejakula	3	2	2
<b>Kabupaten Buleleng</b>	<b>20</b>	<b>21</b>	<b>21</b>

Lanjutan Tabel/*Continued Table 4.2.1*

Kecamatan <i>Subdistrict</i>	Puskesmas Pembantu <i>Subsidiary of Public Health Center</i>		
	2014	2018	2019
(1)	(14)	(15)	(16)
1. Gerokgak	5	5	5
2. Seririt	7	7	7
3. Busungbiu	9	11	9
4. Banjar	9	9	9
5. Sukasada	12	12	10
6. Buleleng	6	6	6
7. Sawan	7	7	7
8. Kubutambahan	12	11	11
9. Tejakula	7	8	8
<b>Kabupaten Buleleng</b>	<b>74</b>	<b>76</b>	<b>72</b>

Lanjutan Tabel/Continued Table 4.2.1

Kecamatan Subdistrict	Apotek Pharmacy		
	2014	2018	2019
(1)	(17)	(18)	(19)
1. Gerokgak	1	4	4
2. Seririt	4	5	4
3. Busungbiu	1	1	1
4. Banjar	-	1	3
5. Sukasada	2	1	2
6. Buleleng	13	14	14
7. Sawan	2	2	2
8. Kubutambahan	1	1	2
9. Tejakula	-	-	1
<b>Kabupaten Buleleng</b>	<b>24</b>	<b>29</b>	<b>33</b>

Catatan/Note: <sup>1</sup> Desa pada tabel ini termasuk Unit Permukiman Transmigrasi (UPT) yang masih dibina oleh kementerian terkait dan nagari di Provinsi Sumatera Barat/Villages in this table include Transmigration Settlement Unit which is still fostered by the relevant ministries and the nagari in the Province of Sumatera Barat

Sumber/Source: BPS, Pendataan Potensi Desa (Podes)/BPS-Statistics Indonesia, Village Potential Data Collecting

**Tabel**  
**Table** 4.2.2

**Jumlah Tenaga Kesehatan Menurut Kecamatan Di  
Kabupaten Buleleng, 2019**  
**Number of Medical Personnel by Sub District in Buleleng  
Regency, 2019**

Kecamatan Subdistrict	Tenaga Medis Medical Personnel				
	Dokter Doctor	Perawat Nurse	Bidan Midwife	Farmasi Pharmaceutical	Ahli Gizi Nutritionist
(1)	(2)	(3)	(4)	(5)	(6)
1. Gerokgak	6	23	42	-	2
2. Seririt	18	82	79	7	6
3. Busungbiu	4	14	26	2	1
4. Banjar	7	20	25	1	2
5. Sukasada	7	17	29	1	2
6. Buleleng	96	620	314	47	15
7. Sawan	14	42	57	5	5
8. Kubutambahan	8	21	23	2	1
9. Tejakula	4	14	27	2	3
<b>Kabupaten Buleleng</b>	<b>164</b>	<b>853</b>	<b>622</b>	<b>67</b>	<b>37</b>

Catatan/Note: --

Sumber/Source: Dinas Kesehatan Kabupaten Buleleng / Health Department of Buleleng Regency



### 4.3 AGAMA DAN SOSIAL LAINNYA RELIGION AND OTHER SOCIAL AFFAIRS

**Tabel 4.3.1** Jumlah Penduduk Menurut Kecamatan dan Agama yang Dianut di Kabupaten Buleleng, 2019  
*Population by Subdistrict and Religion in Buleleng Regency, 2019*

Kecamatan Subdistrict	Islam	Protestan Protestant	Katolik Catholic	Hindu	Budha Buddha	Lainnya Others
(1)	(2)	(3)	(4)	(5)	(6)	(7)
1. Gerokgak	27 764	426	76	71 165	84	8
2. Seririt	6 135	360	59	90 954	167	-
3. Busungbiu	263	141	18	54 996	18	5
4. Banjar	2 820	405	64	85 980	411	-
5. Sukasada	12 788	628	188	77 220	141	4
6. Buleleng	22 164	2 756	1 115	124 662	3 275	98
7. Sawan	845	458	44	83 745	59	-
8. Kubutambahan	811	170	53	71 370	87	-
9. Tejakula	1 534	78	36	76 730	13	4
<b>Kabupaten Buleleng</b>	<b>75 124</b>	<b>5 422</b>	<b>1 653</b>	<b>736 822</b>	<b>4 255</b>	<b>119</b>

Catatan/Note: ...

Sumber/Source: Dinas Kependudukan dan Pencatatan Sipil Kabupaten Buleleng / *Demography and Vital Statistics Office Buleleng*

**Tabel**  
**Table** 4.3.2

**Jumlah Tempat Peribadatan Menurut Kecamatan di Kabupaten Buleleng, 2019**  
**Number of Places of Worship by Subdistrict in Buleleng Regency, 2019**

Kecamatan Subdistrict	Masjid Mosque	Mushola Pray Room	Gereja Protestan Protestant Church	Gereja Katholik Catholic Church	Pura Temple	Vihara
(1)	(2)	(3)	(4)	(5)	(6)	(7)
1. Gerokgak	21	82	6	-	1	-
2. Seririt	8	2	5	-	-	-
3. Busungbiu	1	-	3	-	-	-
4. Banjar	9	5	2	-	6	3
5. Sukasada	70	20	3	-	9	-
6. Buleleng	22	19	21	1	4	7
7. Sawan	1	-	4	-	7	1
8. Kubutambahan	3	-	2	-	-	-
9. Tejakula	4	6	1	-	19	-
<b>Kabupaten Buleleng</b>	<b>139</b>	<b>134</b>	<b>47</b>	<b>1</b>	<b>46</b>	<b>11</b>

Catatan/Note: ...

Sumber/Source: Kantor Kementerian Agama Kabupaten Buleleng / Regional Office of Religion Department of Buleleng Regency

**Tabel** 4.3.3 **Jumlah Desa<sup>1</sup>/Kelurahan yang Mengalami Bencana Alam<sup>2</sup> Menurut Kecamatan di Kabupaten Buleleng, 2011–2018**  
**Table** 4.3.3 **Number of Villages<sup>1</sup>/Kelurahan that Had Natural Disaster<sup>2</sup> by Subdistrict in Buleleng Regency, 2011–2018**

Kecamatan Subdistrict	Banjir/Flood		
	2011	2014	2018
(1)	(2)	(3)	(4)
1. Gerokgak	9	9	11
2. Seririt	12	8	10
3. Busungbiu	7	5	3
4. Banjar	3	2	9
5. Sukasada	-	2	3
6. Buleleng	3	8	16
7. Sawan	2	3	6
8. Kubutambahan	1	1	1
9. Tejakula	-	1	1
<b>Kabupaten Buleleng</b>	<b>37</b>	<b>39</b>	<b>60</b>

Lanjutan Tabel/*Continued Table* 4.3.3

Kecamatan <i>Subdistrict</i>	Gempa Bumi/ <i>Earthquake</i>		
	2011	2014	2018
(1)	(5)	(6)	(7)
1. Gerokgak	-	-	-
2. Seririt	-	-	-
3. Busungbiu	-	-	-
4. Banjar	-	-	1
5. Sukasada	-	-	-
6. Buleleng	-	-	-
7. Sawan	-	-	-
8. Kubutambahan	-	-	-
9. Tejakula	-	-	1
<b>Kabupaten Buleleng</b>	<b>0</b>	<b>0</b>	<b>2</b>

Lanjutan Tabel/*Continued Table* 4.3.3

Kecamatan Subdistrict	Tanah Longsor/Landslide		
	2011	2014	2018
(1)	(8)	(9)	(10)
1. Gerokgak	1	-	-
2. Seririt	7	4	5
3. Busungbiu	8	10	8
4. Banjar	6	3	9
5. Sukasada	8	7	7
6. Buleleng	4	3	4
7. Sawan	7	6	6
8. Kubutambahan	6	8	8
9. Tejakula	3	1	4
<b>Kabupaten Buleleng</b>	<b>50</b>	<b>42</b>	<b>51</b>

Catatan/Note: <sup>1</sup> Desa pada tabel ini termasuk Unit Permukiman Transmigrasi (UPT) yang masih dibina oleh kementerian terkait dan nagari di Provinsi Sumatera Barat/*Villages in this table are included in Transmigration Settlement Unit which is still fostered by the relevant ministries and the nagari in the Province of Sumatera Barat*

<sup>2</sup> Terjadi dalam tiga tahun terakhir sampai dengan saat pencacahan/*Occured during the last three years by the time of enumeration*

Sumber/Source: BPS, Pendataan Potensi Desa (Podes)/*BPS-Statistics Indonesia, Village Potential Data Collecting*

#### 4.4 KEMISKINAN POVERTY

**Tabel 4.4.1** **Garis Kemiskinan, Jumlah, dan Persentase Penduduk Miskin di Kabupaten Buleleng, 2012–2019**  
*Poverty Line, Number, and Percentage of Poor People in Buleleng Regency, 2012–2019*

Tahun Year	Garis Kemiskinan (rupiah/kapita/bulan) Poverty Line (rupiah/capita/month)	Jumlah Penduduk Miskin (ribu) Number of Poor People (thousand)	Persentase Penduduk Miskin Percentage of Poor People
(1)	(2)	(3)	(4)
2012	277.458	32,96	5,19
2013	295.912	40,32	6,31
2014	306.221	43,70	6,79
2015	327.357	43,43	6,74
2016	350.902	37,55	5,79
2017	372.399	37,48	5,74
2018	395.678	35,20	5,36
2019	401.377	34,26	5,19

Catatan/Note: ...

Sumber/Source: .BPS, Survei Sosial Ekonomi Nasional Maret/BPS-Statistics Indonesia, March National Socioeconomic Survey

**Tabel** 4.4.2 **Indeks Kedalaman Kemiskinan dan Indeks Keparahan Kemiskinan di Kabupaten Buleleng, 2012–2019**  
**Table** *Poverty Gap Index and Poverty Severity Index in Buleleng Regency, 2012–2019*

Tahun Year	Indeks Kedalaman Kemiskinan Poverty Gap Index	Indeks Keparahan Kemiskinan Poverty Severity Index
(1)	(2)	(3)
2012	0,62	0,11
2013	0,85	0,17
2014	0,85	0,17
2015	0,73	0,14
2016	0,75	0,15
2017	0,72	0,14
2018	0,62	0,13
2019	0,72	0,14

Catatan/Note: ...

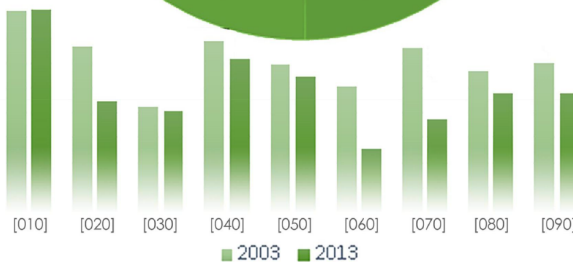
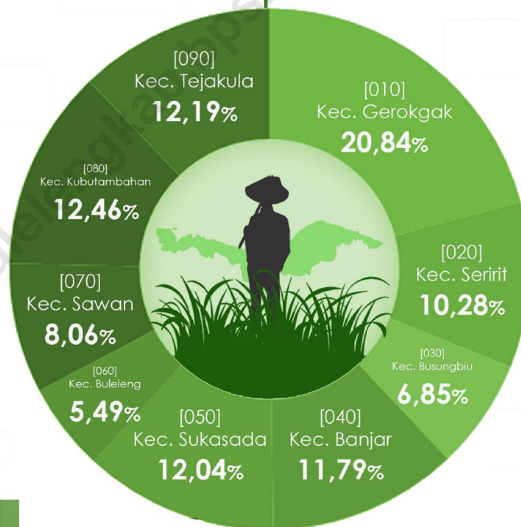
Sumber/Source: BPS, Survei Sosial Ekonomi Nasional Maret/BPS-Statistics Indonesia, March National Socioeconomic Survey

# 05

## PERTANIAN, KEHUTANAN, PETERNAKAN, DAN PERIKANAN AGRICULTURE, FORESTRY, LIVESTOCK, AND FISHERY

Persentase Petani Menurut Kecamatan  
di Kabupaten Buleleng Hasil Sensus Pertanian 2013  
*Percentage of Farmers by Subdistrict  
in Buleleng Regency Results of the 2013 Agricultural Census*

**st2013**  
SENSUS PERTANIAN



Perkembangan Jumlah Petani  
Hasil ST2003 & ST2013 per Kecamatan  
di Kabupaten Buleleng

*Development of the Number of Farmers  
Results of ST2003 & ST2013 per Subdistrict  
in the Regency of Buleleng*





**PENJELASAN TEKNIS**

1. Lahan sawah adalah lahan pertanian yang berpetak-petak dan dibatasi oleh pematang (galangan), saluran untuk menahan/ menyalurkan air, yang biasanya ditanami padi sawah tanpa memandang dari mana diperoleh atau status lahan tersebut. Lahan yang dimaksud termasuk lahan yang terdaftar di Pajak Bumi Bangunan, luran Pembangunan Daerah, lahan bengkok, lahan serobotan, lahan rawa yang ditanami padi dan lahan bekas tanaman tahunan yang telah dijadikan sawah, baik yang ditanami padi, palawija atau tanaman semusim lainnya.
2. Tegall/Kebun adalah lahan pertanian bukan sawah (lahan kering) yang ditanami tanaman semusim atau tahunan dan terpisah dengan halaman sekitar rumah serta penggunaannya tidak berpindah-pindah.
3. Ladang/Huma adalah lahan pertanian bukan sawah (lahan kering) yang biasanya ditanami tanaman semusim dan penggunaannya hanya semusim atau dua musim, kemudian akan ditinggalkan bila sudah tidak subur lagi (berpindah-pindah). Kemungkinan lahan ini beberapa tahun kemudian akan dikerjakan kembali jika sudah subur.

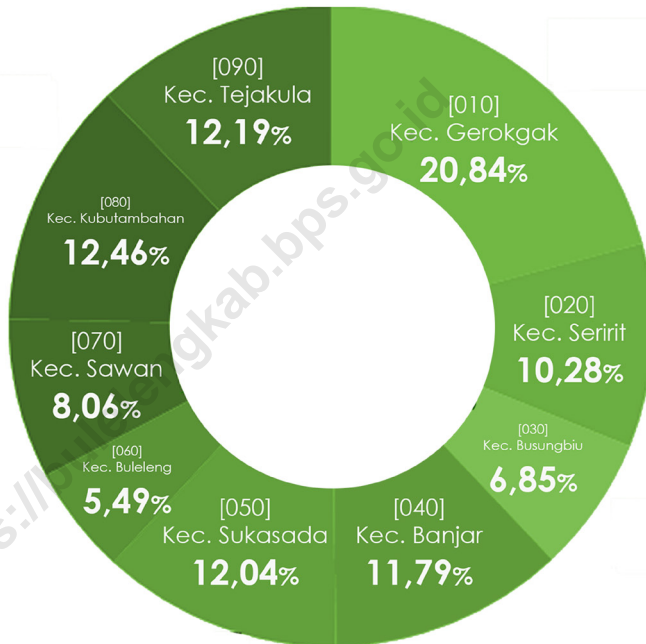
**TECHNICAL NOTES**

1. *Wetland is agricultural land that separated by small dykes to resist water, where the main crop is usually wetland paddy without considering where it is got from or the status of the land. It includes the land that is registered at land income tax office, regional development contribution, 'bengkok' land, illegal ownership, swamps for rice cultivation, and annual crop land mark that has been used as rice field, which are both planted with paddy, secondary crops or the other seasonal crops.*
2. *Dry field/Garden is an dryland (unirrigated land) which is planted with seasonal or annual crops and separately from the yard around the house without shifting.*
3. *Unirrigated agricultural field/ Shifting cultivation land is dryland (unirrigated land) that usually is cultivated for seasonal crops and utilized only for one or two seasons, then it will be left when it is not fertile (shifting). Maybe, this land will be used again in a few years if it has been fertile.*

4. Bentuk produksi perkebunan adalah; karet kering (karet), daun kering (teh dan tembakau), biji kering (kopi dan coklat), kulit kering (kayu manis dan kina), serat kering (rami), bungakering (cengkeh), refined sugar (tebu dari perkebunan besar), gula mangkok (tebu dari perkebunan rakyat), ekivalen kopra (kopra), biji dan bunga (pala) serta minyak daun (sereh).
  5. Kawasan hutan adalah wilayah tertentu yang berupa hutan, yang ditunjuk dan atau ditetapkan oleh pemerintah untuk dipertahankan keberadaannya sebagai hutan tetap. Hal ini untuk menjamin kepastian hukum mengenai status kawasan hutan, letak batas dan luas suatu wilayah tertentu yang sudah ditunjuk menjadi kawasan hutan tetap.
  6. Data statistik perikanan merupakan data sekunder yang bersumber dari Dinas Perikanan dan Kelautan Kabupaten Buleleng Statistik perikanan dibedakan atas data Perikanan Tangkap dan Perikanan Budidaya. Perikanan Tangkap diklasifikasikan atas penangkapan ikan di laut dan penangkapan ikan di perairan umum. Perikanan Budidaya diklasifikasikan atas jenis budidaya yaitu budidaya laut, tambak, kolam, karamba, jaring apung, dan sawah.
4. *Production of estates crops are follows: dry rubber (rubber); dry leaves (tea and tobacco); dry beans (coffee and cocoa); dry bark (cassiavera and cinchona); dry fibre (rosella); dry flowers/buds (cloves); refined sugar (sugar cane from estate); cup sugar (sugar cane from smallholders); copra (copra); seeds and buds (nutmeg); and leaf oil (citronella).*
  5. *Forest Area is a specific territory of forest ecosystem determined and or decided by the government as a permanent forest. Such decision is important to maintain the size of forest area and to ensure its legitimation and boundary demarcation of permanent forest.*
  6. *Fishery Statistics are secondary data obtained from the Marine and Fisheries Agency of Buleleng Regency. Fishery statistics are categorized into capture fisheries and aquaculture. Capture fisheries are further classified into marine capture fisheries and inland open water capture fisheries. Aquaculture are further classified into several types of culture: marine culture, brackish water pond, fresh water pond, cage, floating net, and fish breeding in paddy fields.*

**Gambar** 5.1  
**Figures**

**Perkembangan Jumlah Petani Menurut Kecamatan, 2013**  
*Development of the Number of Farmers by Subdistrict, 2013*



Sumber/Source : Hasil Sensus Pertanian 2013 (ST2013), BPS Kabupaten Buleleng / Results of the 2013 Agricultural Census (ST2013), BPS-Statistics of Buleleng Regency



## 5.1 HORTIKULTURA

### HORTICULTURE

**Tabel** 5.1.1 **Luas Panen Tanaman Sayuran Menurut Kecamatan dan Jenis Tanaman di Kabupaten Buleleng (ha), 2018 dan 2019**  
**Harvested Area of Vegetables by Subdistrict and Kind of Plant in Buleleng Regency (ha), 2018 and 2019**

Kecamatan Subdistrict	Bawang Merah/Shallot		Cabai/Chili	
	2018	2019	2018	2019
(1)	(2)	(3)	(4)	(5)
1. Gerokgak	18,00	11,00	755,00	1.410,00
2. Seririt	–	–	120,00	124,00
3. Busungbiu	–	–	–	–
4. Banjar	–	–	11,00	1,00
5. Sukasada	4,00	6,00	44,00	21,00
6. Buleleng	5,00	5,00	–	–
7. Sawan	20,00	7,00	2,00	2,00
8. Kubutambahan	6,00	5,00	103,00	39,00
9. Tejakula	–	–	4,00	4,00
<b>Kabupaten Buleleng</b>	<b>53,00</b>	<b>34,00</b>	<b>1.039,00</b>	<b>1.601,00</b>

Lanjutan Tabel/Continued Table 5.1.1

Kecamatan Subdistrict	Kentang/Potato		Kubis/Cabbage	
	2018	2019	2018	2019
(1)	(6)	(7)	(8)	(9)
1. Gerokgak	-	-	-	-
2. Seririt	-	-	-	-
3. Busungbiu	-	-	-	-
4. Banjar	-	1,00	21,00	28,00
5. Sukasada	9,00	6,00	26,00	11,00
6. Buleleng	-	-	-	-
7. Sawan	-	-	-	-
8. Kubutambahan	-	-	-	-
9. Tejakula	-	-	-	-
<b>Kabupaten Buleleng</b>	<b>9,00</b>	<b>7,00</b>	<b>47,00</b>	<b>39,00</b>

Lanjutan Tabel/*Continued Table* 5.1.1

Kecamatan Subdistrict	Petsai Chinese Cabbage		Tomat/Tomato		Bawang Putih/Garlic	
	2018	2019	2018	2019	2018	2019
(1)	(10)	(11)	(12)	(13)	(14)	(15)
1. Gerokgak	–	–	–	–	–	–
2. Seririt	–	–	–	–	–	–
3. Busungbiu	–	–	–	–	–	–
4. Banjar	2,00	4,00	–	1,00	–	5,00
5. Sukasada	8,00	7,00	23,00	6,00	3,00	7,00
6. Buleleng	–	–	–	–	–	–
7. Sawan	2,00	–	–	–	–	–
8. Kubutambahan	–	–	–	–	10,00	35,00
9. Tejakula	–	–	–	–	–	–
<b>Kabupaten Buleleng</b>	<b>12,00</b>	<b>11,00</b>	<b>23,00</b>	<b>7,00</b>	<b>13,00</b>	<b>47,00</b>

Catatan/Note: ...

Sumber/Source: BPS, Statistik Pertanian Hortikultura SPH-SBS/BPS-Statistics Indonesia, Agricultural Statistic for Horticulture SPH-SBS



**Tabel 5.1.2** **Produksi Tanaman Sayuran Menurut Kecamatan dan Jenis Tanaman di Kabupaten Buleleng (ton), 2018 dan 2019**  
**Production of Vegetables by Subdistrict and Kind of Plant in Buleleng Regency (ton), 2018 dan 2019**

Kecamatan Subdistrict	Bawang Merah/Shallot		Cabai/Chili	
	2018	2019	2018	2019
(1)	(2)	(3)	(4)	(5)
1. Gerokgak	2.516,00	1.650,00	21.683,00	135.775,00
2. Seririt	–	–	10.768,00	7.021,00
3. Busungbiu	–	–	–	–
4. Banjar	–	–	972,00	9,00
5. Sukasada	584,00	812,00	8.937,00	4.496,00
6. Buleleng	79,00	657,00	–	–
7. Sawan	294,00	675,00	238,00	135,00
8. Kubutambahan	900,00	400,00	7.036,00	3.128,00
9. Tejakula	–	–	724,00	315,00
<b>Kabupaten Buleleng</b>	<b>4.373,00</b>	<b>4.194,00</b>	<b>50.358,00</b>	<b>150.879,00</b>

Lanjutan Tabel/*Continued Table* 5.1.2

Kecamatan Subdistrict	Kentang/Potato		Kubis/Cabbage	
	2018	2019	2018	2019
(1)	(6)	(7)	(8)	(9)
1. Gerokgak	–	–	–	–
2. Seririt	–	–	–	–
3. Busungbiu	–	–	–	–
4. Banjar	–	150,00	3.203,00	5.860,00
5. Sukasada	1.108,00	740,00	2.418,00	1.071,00
6. Buleleng	–	–	–	–
7. Sawan	–	–	–	–
8. Kubutambahan	–	–	–	–
9. Tejakula	–	–	–	–
<b>Kabupaten Buleleng</b>	<b>1.108,00</b>	<b>890,00</b>	<b>5.621,00</b>	<b>6.931,00</b>

Lanjutan Tabel/*Continued Table 5.1.2*

Kecamatan Subdistrict	Petsai Chinese Cabbage		Tomat/Tomato		Bawang Putih/Garlic	
	2018	2019	2018	2019	2018	2019
(1)	(10)	(11)	(12)	(13)	(14)	(15)
1. Gerokgak	–	–	–	–	–	–
2. Seririt	–	–	–	–	–	–
3. Busungbiu	–	–	–	–	–	–
4. Banjar	290,00	560,00	–	32,00	–	575,00
5. Sukasada	758,00	1.600,00	7.851,00	1.880,00	427,00	753,00
6. Buleleng	–	–	–	–	–	–
7. Sawan	288,00	–	–	–	–	–
8. Kubutambahan	–	–	–	–	656,00	3.056,00
9. Tejakula	–	–	–	–	–	–
<b>Kabupaten Buleleng</b>	<b>1.336,00</b>	<b>2.160,00</b>	<b>7.851,00</b>	<b>1.912,00</b>	<b>1.083,00</b>	<b>4.384,00</b>

Catatan/Note: ...

Sumber/Source: BPS, Statistik Pertanian Hortikultura SPH-SBS/BPS-Statistics Indonesia, Agricultural Statistic for Horticulture SPH-SBS

**Tabel**  
**Table** 5.1.3

**Luas Panen Tanaman Sayuran dan Buah-buahan Semusim Menurut Jenis Tanaman di Kabupaten Buleleng (ha), 2016–2019**  
**Harvested Area of Seasonal Vegetables and Fruits by Kind of Plant in Buleleng Regency (ha), 2016–2019**

Jenis Tanaman Kind of Plants	2016	2017	2018	2019
(1)	(2)	(3)	(4)	(5)
<b>Sayuran/ Vegetables</b>				
Bawang Daun/ <i>Welech Onion</i>	...	9,00	6,00	5,00
Bawang Merah/ <i>Shallot</i>	...	49,00	53,00	34,00
Bawang Putih/ <i>Garlic</i>	...	–	13,00	47,00
Bayam/ <i>Spinach</i>	...	–	–	–
Buncis/ <i>Green Bean</i>	...	14,00	–	4,00
Cabai Besar/ <i>Chili (Capsicum Annum)</i>	...	89,00	76,00	48,00
Cabai Rawit/ <i>Chili (Capsicum Frutescens)</i>	...	1.791,00	963,00	1.553,00
Cabai/ <i>Chili</i>	...	1.880,00	1.039,00	1.601,00
Jamur/ <i>Mushroom</i>	...	522,00	20.161,00	34.878,00
Kacang Merah/ <i>Red Bean</i>	...	–	–	–
Kacang Panjang/ <i>Yarldlong Bean</i>	...	–	–	–
Kangkung/ <i>Kangkong</i>	...	1,00	–	–
Kembang Kol/ <i>Cauliflower</i>	...	23,00	10,00	13,00
Kentang/ <i>Potato</i>	...	22,00	9,00	7,00
Ketimun/ <i>Cucumber</i>	...	–	–	–
Kubis/ <i>Cabbage</i>	...	56,00	47,00	39,00
Labu Siam/ <i>Chayote</i>	...	2,00	–	–
Lobak/ <i>Radish</i>	...	6,00	12,00	9,00
Paprika/ <i>Bell Pepper</i>	...	11,00	13,00	7,00
Petsai/ <i>Chinese Cabbage</i>	...	19,00	12,00	11,00
Terung/ <i>Eggplant</i>	...	–	–	5,00
Tomat/ <i>Tomato</i>	...	38,00	23,00	7,00
Wortel/ <i>Carrot</i>	...	45,00	73,00	43,00
<b>Buah–buahan/ Fruits</b>				
Blewah/ <i>Cantaloupe</i>	...	–	–	–
Melon/ <i>Melon</i>	...	3,00	–	–
Semangka/ <i>Watermelon</i>	...	23,00	15,00	7,00
Stroberi/ <i>Strawberry</i>	...	58,00	43,00	41,00

Catatan/Note: ...

Sumber/Source: BPS, Statistik Pertanian Hortikultura SPH-SBS/BPS-Statistics Indonesia, Agricultural Statistic for Horticulture SPH-SBS

**Tabel**  
**Table** 5.1.4

**Produksi Tanaman Sayuran dan Buah-buahan Semusim Menurut Jenis Tanaman di Kabupaten Buleleng (ton), 2016–2019**  
**Production of Seasonal Vegetables and Fruits by Kind of Plant in Buleleng Regency (ha), 2016–2019**

Jenis Tanaman Kind of Plants	2016	2017	2018	2019
(1)	(2)	(3)	(4)	(5)
<b>Sayuran/ Vegetables</b>				
Bawang Daun/ <i>Wlech Onion</i>	267,00	564,00	372,00	364,00
Bawang Merah/ <i>Shallot</i>	1.602,00	3.955,00	4.373,00	4.194,00
Bawang Putih/ <i>Garlic</i>	–	–	1.083,00	4.384,00
Bayam/ <i>Spinach</i>	–	–	–	–
Buncis/ <i>Green Bean</i>	3.955,00	3.900,00	–	252,00
Cabai Besar/ <i>Chili (Capsicum Annum)</i>	6.917,00	9.836,00	8.202,00	5.319,00
Cabai Rawit/ <i>Chili (Capsicum Frutescens)</i>	137.685,00	78.386,00	42.156,00	145.560,00
Cabai/ <i>Chili</i>	144.602,00	88.222,00	50.358,00	150.879,00
Jamur/ <i>Mushroom</i>	–	9.875,00	75.926,00	369.363,00
Kacang Merah/ <i>Red Bean</i>	–	–	–	–
Kacang Panjang/ <i>Yaridlong Bean</i>	–	–	–	–
Kangkung/ <i>Kangkong</i>	516,00	150,00	–	–
Kembang Kol/ <i>Cauliflower</i>	1.912,00	2.516,00	671,00	868,00
Kentang/ <i>Potato</i>	2.509,00	3.734,00	1.108,00	890,00
Ketimun/ <i>Cucumber</i>	85,00	–	–	–
Kubis/ <i>Cabbage</i>	10.275,00	4.728,00	5.621,00	6.931,00
Labu Siam/ <i>Chayote</i>	–	196,00	–	–
Lobak/ <i>Radish</i>	2.200,00	826,00	866,00	653,00
Paprika/ <i>Bell Pepper</i>	368,00	799,00	759,00	283,00
Petsai/ <i>Chinese Cabbage</i>	4.834,00	724,00	1.336,00	2.160,00
Terung/ <i>Eggplant</i>	48,00	–	–	3.220,00
Tomat/ <i>Tomato</i>	28.291,00	19.781,00	7.851,00	1.912,00
Wortel/ <i>Carrot</i>	20.428,00	8.505,00	10.830,00	7.241,00
<b>Buah–buahan/ Fruits</b>				
Blewah/ <i>Cantaloupe</i>	–	–	–	–
Melon/ <i>Melon</i>	1.360,00	446,00	–	–
Semangka/ <i>Watermelon</i>	1.890,00	1.646,00	342,00	730,00
Stroberi/ <i>Strawberry</i>	21.408,00	13.059,00	5.789,00	5.936,00

Catatan/Note: ...

Sumber/Source: BPS, Statistik Pertanian Hortikultura SPH-SBS/BPS-Statistics Indonesia, Agricultural Statistic for Horticulture SPH-SBS

**Tabel**  
**Table** 5.1.5

**Luas Panen Tanaman Biofarmaka Menurut Kecamatan dan Jenis Tanaman di Kabupaten Buleleng (m<sup>2</sup>), 2018 dan 2019**  
*Harvested Area of Medicinal Plants by Subdistrict and Kind of Plant in Buleleng Regency (m<sup>2</sup>), 2018 and 2019*

Kecamatan Subdistrict	Jahe/Ginger		Laos/Lengkuas/Galanga	
	2018	2019	2018	2019
(1)	(2)	(3)	(4)	(5)
1. Gerokgak	2.000,00	12.600,00	17.630,00	13.550,00
2. Seririt	–	–	–	–
3. Busungbiu	–	–	–	–
4. Banjar	150,00	100,00	100,00	–
5. Sukasada	–	–	5.700,00	–
6. Buleleng	–	–	–	–
7. Sawan	–	–	–	–
8. Kubutambahan	5.000,00	–	–	–
9. Tejakula	–	–	–	–
<b>Kabupaten Buleleng</b>	<b>7.150,00</b>	<b>12.700,00</b>	<b>23.430,00</b>	<b>13.550,00</b>

Lanjutan Tabel/Continued Table 5.1.5

Kecamatan Subdistrict	Kencur/East Indian Galangal		Kunyit/Turmeric	
	2018	2019	2018	2019
(1)	(6)	(7)	(8)	(9)
1. Gerokgak	–	2.300,00	195.150,00	488.900,00
2. Seririt	–	–	–	3.000.000,00
3. Busungbiu	–	–	–	–
4. Banjar	–	–	300,00	200,00
5. Sukasada	–	–	10.200,00	–
6. Buleleng	–	–	–	–
7. Sawan	–	–	–	–
8. Kubutambahan	–	–	12.000,00	8.100,00
9. Tejakula	–	–	40.000,00	30.000,00
<b>Kabupaten Buleleng</b>	<b>–</b>	<b>2.300,00</b>	<b>257.650,00</b>	<b>3.527.200,00</b>

Catatan/Note: ...

Sumber/Source: BPS, Statistik Pertanian Hortikultura SPH-TBF/BPS-Statistics Indonesia, Agricultural Statistic for Horticulture SPH-TBF

**Tabel**  
**Table** 5.1.6

**Produksi Tanaman Biofarmaka Menurut Kecamatan dan Jenis Tanaman di Kabupaten Buleleng (kg), 2018 and 2019**

*Production of Medicinal Plants by Subdistrict and Kind of Plant in Buleleng Regency (kg), 2018 and 2019*

Kecamatan Subdistrict (1)	Jahe/Ginger		Laos/Lengkuas/Galanga	
	2018 (2)	2019 (3)	2018 (4)	2019 (5)
1. Gerokgak	680,00	77.510,00	86.717,00	73.465,00
2. Seririt	–	–	–	–
3. Busungbiu	–	–	–	–
4. Banjar	225,00	250,00	300,00	–
5. Sukasada	–	–	23.997,00	–
6. Buleleng	–	–	–	–
7. Sawan	–	–	–	–
8. Kubutambahan	6.640,00	–	–	–
9. Tejakula	–	–	–	–
<b>Kabupaten Buleleng</b>	<b>7.545,00</b>	<b>77.760,00</b>	<b>111.014,00</b>	<b>73.465,00</b>



Lanjutan Tabel/*Continued Table* 5.1.6

Kecamatan Subdistrict	Kencur/ <i>East Indian Galangal</i>		Kunyit/ <i>Turmeric</i>	
	2018	2019	2018	2019
(1)	(6)	(7)	(8)	(9)
1. Gerokgak	–	8.310,00	821.190,00	3.612.674,00
2. Seririt	–	–	–	6.260.000,00
3. Busungbiu	–	–	–	–
4. Banjar	–	–	360,00	300,00
5. Sukasada	–	–	39.678,00	–
6. Buleleng	–	–	–	–
7. Sawan	–	–	–	–
8. Kubutambahan	–	–	39.880,00	11.664,00
9. Tejakula	–	–	20.352,00	15.120,00
<b>Kabupaten Buleleng</b>	<b>–</b>	<b>8.310,00</b>	<b>921.460,00</b>	<b>9.899.758,00</b>

Catatan/*Note*: ...

Sumber/*Source*: BPS, Statistik Pertanian Hortikultura SPH-TBF/*BPS-Statistics Indonesia, Agricultural Statistic for Horticulture SPH-TBF*

**Tabel**  
**Table** 5.1.7**Luas Panen Tanaman Biofarmaka Menurut Jenis Tanaman  
di Kabupaten Buleleng (m<sup>2</sup>), 2016–2019**  
**Harvested Area of Medicinal Plants by Kind of Plant in  
Buleleng Regency (m<sup>2</sup>), 2016–2019**

Jenis Tanaman Kind of Plants	2016	2017	2018	2019
(1)	(2)	(3)	(4)	(5)
Dlingo/Dringo/ Sweet Root/ Calamus	–	–	–	–
Jahe/ Ginger	10.100,00	100,00	7.150,00	12.700,00
Kapulaga/ Java Cardamon	–	20,00	–	20,00
Keji Beling/Kecibeling/ Strobilanthes crisper	–	–	–	–
Kencur/ East Indian Galangal	–	–	–	2.300,00
Kunyit/ Turmeric	33.366,00	45.800,00	257.650,00	3.527.200,00
Laos/Lengkuas/ Galanga	45,00	65,00	23.430,00	13.550,00
Lempuyang/ Zingiber Aromaticum	–	–	–	–
Lidah Buaya/ Oliviera	–	–	–	–
Mahkota Dewa/ God's Crown	–	–	–	–
Mengkudu/Pace/ Indian Mulberry	–	–	–	–
Sambiloto/ King of Bitter	–	–	–	–
Temuireng/ Black Turmeric	–	–	–	–
Temukunci/ Chinese Keys	–	–	10.000,00	10.300,00
Temulawak/ Java Turmeric	–	–	5.300,00	6.500,00

Catatan/Note: ...

Sumber/Source: BPS, Statistik Pertanian Hortikultura SPH-TBF/BPS-Statistics Indonesia, Agricultural Statistic for Horticulture SPH-TBF

**Tabel** 5.1.8 **Produksi Tanaman Biofarmaka Menurut Jenis Tanaman di Kabupaten Buleleng (kg), 2016–2019**  
**Table** 5.1.8 **Production of Medicinal Plants by Kind of Plant in Buleleng Regency (kg), 2016–2019**

Jenis Tanaman Kind of Plants	2016	2017	2018	2019
(1)	(2)	(3)	(4)	(5)
Dlingo/Dringo/ Sweet Root/ Calamus	–	–	–	–
Jahe/ Ginger	5.400,00	210,00	7.545,00	77.760,00
Kapulaga/ Java Cardamon	–	20,00	–	20,00
Keji Beling/Kecibeling/ Strobilanthes crispera	–	–	–	–
Kencur/ East Indian Galangal	–	–	–	8.310,00
Kunyit/ Turmeric	46.921,00	117.466,00	921.460,00	9.899.758,00
Laos/Lengkuas/ Galanga	299,00	1.410,00	111.014,00	73.465,00
Lempuyang/ Zingiber Aromaticum	–	–	–	–
Lidah Buaya/ Oliviera	–	–	–	–
Mahkota Dewa/ God's Crown	–	–	–	–
Mengkudu/Pace/ Indian Mulberry	–	–	–	–
Sambiloto/ King of Bitter	–	–	–	–
Temuireng/ Black Turmeric	–	–	–	–
Temukunci/ Chinese Keys	–	–	4.200,00	54.980,00
Temulawak/ Java Turmeric	–	–	3.816,00	26.800,00

Catatan/Note: ...

Sumber/Source: BPS, Statistik Pertanian Hortikultura SPH-TBF/BPS-Statistics Indonesia, Agricultural Statistic for Horticulture SPH-TBF

**Tabel**  
**Table** 5.1.9**Luas Panen Tanaman Hias Menurut Kecamatan dan Jenis Tanaman di Kabupaten Buleleng (m<sup>2</sup>), 2018 and 2019**  
**Harvested Area of Ornamental Plants by Subdistrict and Kind of Plant in Buleleng Regency (m<sup>2</sup>), 2018 and 2019**

Kecamatan Subdistrict	Anggrek/ <i>Orchid</i>		Krisan/ <i>Chrysantemum</i>	
	2018	2019	2018	2019
(1)	(2)	(3)	(4)	(5)
1. Gerokgak	–	–	–	–
2. Seririt	–	–	–	–
3. Busungbiu	–	–	–	–
4. Banjar	–	–	–	–
5. Sukasada	5.600,00	5.100,00	200,00	1.440,00
6. Buleleng	–	–	–	–
7. Sawan	–	–	–	–
8. Kubutambahan	–	–	–	9.000,00
9. Tejakula	–	–	–	–
<b>Kabupaten Buleleng</b>	<b>5.600,00</b>	<b>5.100,00</b>	<b>200,00</b>	<b>10.440,00</b>

Lanjutan Tabel/*Continued Table* 5.1.9

Kecamatan <i>Subdistrict</i>	Mawar/ <i>Rose</i>		Sedap Malam/ <i>Tuberose</i>	
	2018	2019	2018	2019
(1)	(6)	(7)	(8)	(9)
1. Gerokgak	–	–	–	–
2. Seririt	–	–	–	–
3. Busungbiu	–	–	–	–
4. Banjar	–	–	–	–
5. Sukasada	–	–	–	–
6. Buleleng	–	–	–	–
7. Sawan	–	–	–	–
8. Kubutambahan	–	–	–	–
9. Tejakula	–	–	–	–
<b>Kabupaten Buleleng</b>	–	–	–	–

Catatan/*Note*: ...

Sumber/*Source*: BPS, Statistik Pertanian Hortikultura SPH-TH/*BPS-Statistics Indonesia, Agricultural Statistik for Horticulture SPH-TH*

**Tabel**  
**Table** 5.1.10

**Produksi Tanaman Hias Menurut Kecamatan dan Jenis  
Tanaman di Kabupaten Buleleng (tangkai), 2018 and 2019**  
*Production of Ornamental Plants by Subdistrict and Kind of  
Plant in Buleleng Regency (stalks), 2018 and 2019*

Kecamatan Subdistrict	Anggrek/ <i>Orchid</i>		Krisan/ <i>Chrysantemum</i>	
	2018	2019	2018	2019
(1)	(2)	(3)	(4)	(5)
1. Gerokgak	–	–	–	–
2. Seririt	–	–	–	–
3. Busungbiu	–	–	–	–
4. Banjar	–	–	–	–
5. Sukasada	191.520,00	53.079,00	48.971,00	13.984,00
6. Buleleng	–	–	–	–
7. Sawan	–	–	–	–
8. Kubutambahan	–	–	–	135.300,00
9. Tejakula	–	–	–	–
<b>Kabupaten Buleleng</b>	<b>191.520,00</b>	<b>53.079,00</b>	<b>48.971,00</b>	<b>149.284,00</b>

Lanjutan Tabel/*Continued Table* 5.1.10

Kecamatan <i>Subdistrict</i>	Mawar/Rose		Sedap Malam/Tuberose	
	2018	2019	2018	2019
(1)	(6)	(7)	(8)	(9)
1. Gerokgak	–	–	–	–
2. Seririt	–	–	–	–
3. Busungbiu	–	–	–	–
4. Banjar	–	–	–	–
5. Sukasada	–	–	–	–
6. Buleleng	–	–	–	–
7. Sawan	–	–	–	–
8. Kubutambahan	–	–	–	–
9. Tejakula	–	–	–	–
<b>Kabupaten Buleleng</b>	–	–	–	–

Catatan/*Note*: ...

Sumber/*Source*: BPS, Statistik Pertanian Hortikultura SPH-TH/*BPS-Statistics Indonesia, Agricultural Statistik for Horticulture SPH-TH*

**Tabel**  
**Table** 5.1.11

**Luas Panen Tanaman Hias Menurut Jenis Tanaman di  
Kabupaten Buleleng (m<sup>2</sup>), 2016–2019**  
**Harvested Area of Ornamental Plants by Kind of Plant in  
Buleleng Regency (m<sup>2</sup>), 2016–2019**

Jenis Tanaman <i>Kind of Plants</i>	2016	2017	2018	2019
(1)	(2)	(3)	(4)	(5)
Adenium (Kamboja Jepang)/ <i>Adenium obesum</i>	...	...	–	–
Aglaonema/ <i>Chinese evergreens</i>	...	...	–	–
Anggrek/ <i>Orchid</i>	...	...	5.600,00	5.100,00
Anthurium Bunga/ <i>Flamingo Lily Flower</i>	...	...	1.100,00	1.300,00
Anthurium Daun/ <i>Laceleaf</i>	...	...	–	–
Anyelir/ <i>Carnation</i>	...	...	–	–
Caladium/ <i>Heart of Jesus</i>	...	...	–	–
Cordyline/ <i>Cordyline</i>	...	...	–	–
Diffenbachia/ <i>Dumb canes</i>	...	...	–	–
Dracaena/ <i>Dracaena</i>	...	...	–	–
Euphorbia/ <i>Spurges</i>	...	...	–	–
Gladiol/ <i>Gladiol</i>	...	...	–	–
Herbras/ <i>Gerbera</i>	...	...	100,00	17,00
Krisan/ <i>Chrysantemum</i>	...	...	200,00	10.440,00
Mawar/ <i>Rose</i>	...	...	–	–
Melati/ <i>Jasmine</i>	...	...	–	–
Monstera/ <i>Swiss cheese plant</i>	...	...	–	–
Pakis/ <i>Fern</i>	...	...	–	–
Palem/ <i>Palm</i>	...	...	–	–
Pedang-pedangan/ <i>Sansevieria</i>	...	...	–	–
Pisang–pisangan/ <i>Heliconia</i>	...	...	300,00	–
Philodendron/ <i>Philodendron</i>	...	...	–	–
Sedap Malam/ <i>Tuberose</i>	...	...	–	–
Soka/ <i>Ixora</i>	...	...	–	–

Catatan/Note: ...

Sumber/Source: BPS, Statistik Pertanian Hortikultura SPH-TH/BPS-Statistics Indonesia, Agricultural Statistik for Horticulture SPH-TH



**Tabel** 5.1.12 **Produksi Tanaman Hias Menurut Jenis Tanaman di Kabupaten Buleleng (tangkai), 2016–2019**  
**Table** 5.1.12 **Production of Ornamental Plants by Kind of Plant in Buleleng Regency (stalks), 2016–2019**

Jenis Tanaman Kind of Plants	2016	2017	2018	2019
(1)	(2)	(3)	(4)	(5)
Adenium (Kamboja Jepang)/ <i>Adenium obesum</i>	–	–	–	–
Aglaonema/ <i>Chinese evergreens</i>	–	–	–	–
Anggrek/ <i>Orchid</i>	192.000,00	105.890,00	191.520,00	53.079,00
Anthurium Bunga/ <i>Flamingo Lily Flower</i>	–	10.400,00	30.800,00	10.400,00
Anthurium Daun/ <i>Laceleaf</i>	–	–	–	–
Anyelir/ <i>Carnation</i>	–	–	–	–
Caladium/ <i>Heart of Jesus</i>	–	–	–	–
Cordyline/ <i>Cordyline</i>	–	–	–	–
Diffenbachia/ <i>Dumb canes</i>	–	–	–	–
Dracaena/ <i>Dracaena</i>	–	–	–	–
Euphorbia/ <i>Spurges</i>	–	–	–	–
Gladiol/ <i>Gladiol</i>	–	–	–	–
Herbras/ <i>Gerbera</i>	–	600,00	2.400,00	300,00
Krisan/ <i>Chrysantemum</i>	586.820,00	205.500,00	48.971,00	149.284,00
Mawar/ <i>Rose</i>	–	–	–	–
Melati/ <i>Jasmine</i>	–	–	–	–
Monstera/ <i>Swiss cheese plant</i>	–	–	–	–
Pakis/ <i>Fern</i>	–	–	–	–
Palem/ <i>Palm</i>	–	–	–	–
Pedang-pedangan/ <i>Sansevieria</i>	–	–	–	–
Pisang–pisangan/ <i>Heliconia</i>	–	3.000,00	6.000,00	–
Philodendron/ <i>Philodendron</i>	–	–	–	–
Sedap Malam/ <i>Tuberose</i>	–	–	–	–
Soka/ <i>Ixora</i>	–	–	–	–

Catatan/Note: ...

Sumber/Source: BPS, Statistik Pertanian Hortikultura SPH-TH/BPS-Statistics Indonesia, Agricultural Statistik for Horticulture SPH-TH

**Tabel 5.1.13** **Produksi Buah-buahan Menurut Kecamatan dan Jenis Tanaman di Kabupaten Buleleng (ton), 2018 and 2019**  
**Production of Fruits by Subdistrict and Kind of Plant in Buleleng Regency (ton), 2018 and 2019**

Kecamatan Subdistrict	Mangga/Mango		Durian/Durian	
	2018	2019	2018	2019
(1)	(2)	(3)	(4)	(5)
1. Gerogak	51.870,00	63.842,00	–	–
2. Seririt	7.936,00	130.264,00	4.575,00	1.836,00
3. Busungbiu	1.518,00	57,00	17.288,00	4.311,00
4. Banjar	10.021,00	21.064,00	7.837,00	10.602,00
5. Sukasada	2.062,00	71.459,00	11.248,00	23.779,00
6. Buleleng	9.800,00	10.094,00	968,00	1.470,00
7. Sawan	11.307,00	17.933,00	9.973,00	1.351,00
8. Kubutambahan	239.134,00	44.120,00	6.084,00	1.988,00
9. Tejakula	35.844,00	28.302,00	19.336,00	10.619,00
<b>Kabupaten Buleleng</b>	<b>369.492,00</b>	<b>387.135,00</b>	<b>77.309,00</b>	<b>55.956,00</b>

Lanjutan Tabel/*Continued Table* 5.1.13

Kecamatan Subdistrict	Jeruk/Orange		Pisang/Banana	
	2018	2019	2018	2019
(1)	(6)	(7)	(8)	(9)
1. Gerokgak	17.423,00	7.490,00	186.261,00	138.043,00
2. Seririt	882,00	797,00	19.945,00	24.051,00
3. Busungbiu	557,00	568,00	52.208,00	32.916,00
4. Banjar	668,00	7.700,00	30.022,00	13.747,00
5. Sukasada	–	–	74.775,00	8.536,00
6. Buleleng	–	–	11.941,00	8.283,00
7. Sawan	–	–	12.153,00	2.745,00
8. Kubutambahan	28.141,00	16.863,00	2.609,00	1.939,00
9. Tejakula	–	315,00	31.875,00	33.685,00
<b>Kabupaten Buleleng</b>	<b>47.671,00</b>	<b>33.733,00</b>	<b>421.789,00</b>	<b>263.945,00</b>

Lanjutan Tabel/*Continued Table* 5.1.13

Kecamatan Subdistrict	Pepaya/Papaya		Salak/Salacca	
	2018	2019	2018	2019
(1)	(10)	(11)	(12)	(13)
1. Gerogak	8.811,00	10.360,00	–	–
2. Seririt	1.267,00	2.063,00	–	8,00
3. Busungbiu	8.034,00	652,00	997,00	1.378,00
4. Banjar	936,00	357,00	889,00	556,00
5. Sukasada	100,00	70,00	47,00	129,00
6. Buleleng	25,00	16,00	–	–
7. Sawan	6.543,00	779,00	475,00	12,00
8. Kubutambahan	24.337,00	1.034,00	–	–
9. Tejakula	2.188,00	796,00	–	–
<b>Kabupaten Buleleng</b>	<b>52.241,00</b>	<b>263.945,00</b>	<b>2.408,00</b>	<b>2.083,00</b>

Catatan/Note: ...

Sumber/Source: BPS, Statistik Pertanian Hortikultura SPH-BST/BPS-Statistics Indonesia, Agricultural Statistic for Horticulture SPH-BST

**Tabel**  
**Table** 5.1.14

**Produksi Buah–Buahan dan Sayuran Tahunan Menurut Jenis Tanaman (ton) di Kabupaten Buleleng, 2016–2019**  
**Production of Annual Fruits and Vegetables by Kind of Plant in Buleleng Regency (ton), 2016–2019**

Jenis Tanaman Kind of Plants	2016	2017	2018	2019
(1)	(2)	(3)	(4)	(5)
<b>Buah–Buahan/ Fruits:</b>				
Alpukat/ <i>Avocado</i>	...	4.763,00	6.717,00	5.368,00
Anggur/ <i>Grape</i>	...	112.865,00	102.980,00	130.650,00
Apel/ <i>Apple</i>	...	–	–	–
Belimbing/ <i>Star Fruit</i>	...	259,00	219,00	174,00
Duku/Langsar/Kokosan/ <i>Duku</i>	...	1.522,00	9.382,00	2.204,00
Durian/ <i>Durian</i>	...	32.710,00	77.309,00	55.956,00
Jambu Air/ <i>Rose Apple</i>	...	1.393,00	1.163,00	603,00
Jambu Biji/ <i>Guava</i>	...	988,00	1.804,00	924,00
Jeruk Besar/ <i>Pomelo</i>	...	36,00	54,00	87,00
Jeruk Siam/Keprok/ <i>Tangerine/Orange</i>	...	49.970,00	47.671,00	33.733,00
Jeruk/ <i>Orange (Tangerine + Pomelo)</i>	...	50.006,00	47.725,00	33.820,00
Mangga/ <i>Mango</i>	...	295.537,00	369.492,00	38.7135,00
Manggis/ <i>Mangosteen</i>	...	5.521,00	31.331,00	18.806,00
Markisa/ <i>Marquisa</i>	...	539,00	513,00	62,00
Nangka/Cempedak/ <i>Jack Fruit</i>	...	14.133,00	8.927,00	10.530,00
Nenas/ <i>Pineapple</i>	...	133,00	75,00	22,00
Pepaya/ <i>Papaya</i>	...	26.900,00	52.241,00	16.127,00
Pisang/ <i>Banana</i>	...	314.635,00	421.789,00	263.945,00
Rambutan/ <i>Rambutan</i>	...	105.678,00	96.625,00	159.085,00
Salak/ <i>Salacca</i>	...	1.251,00	2.408,00	2.083,00
Sawo/Sapodilla/ <i>Star Apple</i>	...	10.481,00	11.552,00	3.833,00
Sirsak/ <i>Soursop</i>	...	93,00	44,00	18,00
Sukun/ <i>Bread Fruit</i>	...	498,00	336,00	329,00
<b>Sayuran/ Vegetables</b>				
Jengkol/ <i>Jengkol</i>	...	–	–	–
Melinjo/ <i>Melinjo</i>	...	46,00	25,00	31,00
Petai/ <i>Twisted Cluster Bean</i>	...	77,00	12,00	36,00

Catatan/Note: Data tahun 2019 belum tersedia

Sumber/Source: BPS, Statistik Pertanian Hortikultura SPH-BST/BPS-Statistics Indonesia, Agricultural Statistic for Horticulture SPH-BST

## 5.2 PERKEBUNAN ESTATE CROPS

**Tabel** 5.2.1 **Luas Areal Tanaman Perkebunan Menurut Kecamatan dan Jenis Tanaman di Kabupaten Buleleng (ribu ha), 2018 dan 2019**  
*Planted Area of Estate Crops by Subdistrict and Type of Crops in Buleleng Regency (thousand ha), 2018 dan 2019*

Kecamatan Subdistrict	Kelapa Sawit/Oil Palm		Kelapa/Coconut	
	2018	2019	2018	2019
(1)	(2)	(3)	(4)	(5)
1. Gerokgak	...	...	158.550,00	...
2. Seririt	...	...	30.134,00	...
3. Busungbiu	...	...	43.185,00	...
4. Banjar	...	...	94.600,00	...
5. Sukasada	...	...	76.000,00	...
6. Buleleng	...	...	39.500,00	...
7. Sawan	...	...	106.500,00	...
8. Kubutambahan	...	...	189.000,00	...
9. Tejakula	...	...	158.500,00	...
<b>Kabupaten Buleleng</b>	...	...	<b>899.569,00</b>	...

Lanjutan Tabel/*Continued Table 5.2.1*

Kecamatan Subdistrict	Karet/Rubber		Kopi/Coffee	
	2018	2019	2018	2019
(1)	(6)	(7)	(8)	(9)
1. Gerokgak	...	...	0,00	...
2. Seririt	...	...	0,00	...
3. Busungbiu	...	...	2.000,00	...
4. Banjar	...	...	105.750,00	...
5. Sukasada	...	...	80.150,00	...
6. Buleleng	...	...	...	...
7. Sawan	...	...	13.300,00	...
8. Kubutambahan	...	...	78.900,00	...
9. Tejakula	...	...	5.300,00	...
<b>Kabupaten Buleleng</b>	...	...	<b>285.400,00</b>	...

Lanjutan Tabel/*Continued Table 5.2.1*

Kecamatan Subdistrict	Kakao/Cocoa		Tebu/Sugar cane	
	2018	2019	2018	2019
(1)	(10)	(11)	(12)	(13)
1. Gerokgak	650,00	...	...	...
2. Seririt	8.758,00	...	...	...
3. Busungbiu	40.075,00	...	...	...
4. Banjar	12.200,00	...	...	...
5. Sukasada	13.700,00	...	...	...
6. Buleleng	3.500,00	...	...	...
7. Sawan	7.600,00	...	...	...
8. Kubutambahan	23.100,00	...	...	...
9. Tejakula	17.100,00	...	...	...
<b>Kabupaten Buleleng</b>	<b>126.683,00</b>	...	...	...



Lanjutan Tabel/*Continued Table 5.2.1*

Kecamatan Subdistrict	Teh/Tea		Tembakau/Tobacco	
	2018	2019	2018	2019
(1)	(14)	(15)	(16)	(17)
1. Gerokgak	...	...	5.545,00	...
2. Seririt	...	...	500,00	...
3. Busungbiu	...	...	...	...
4. Banjar	...	...	...	...
5. Sukasada	...	...	12.665,00	...
6. Buleleng	...	...	7.645,00	...
7. Sawan	...	...	1.600,00	...
8. Kubutambahan	...	...	...	...
9. Tejakula	...	...	...	...
<b>Kabupaten Buleleng</b>	...	...	<b>27.955,00</b>	...

Catatan/Note: ... Data tidak tersedia

Sumber/Source: Dinas Pertanian Kabupaten Buleleng / *Agriculture Service of Buleleng Regency*

**Tabel**  
**Table** 5.2.2

**Produksi Perkebunan Menurut Kecamatan dan Jenis Tanaman di Kabupaten Buleleng (ribu ton), 2018 dan 2019**  
*Production of Estate by Subdistrict and Type of Crops in Buleleng Regency (thousand ton), 2018 and 2019*

Kecamatan Subdistrict	Kelapa Sawit/Oil Palm		Kelapa/Coconut	
	2018	2019	2018	2019
(1)	(2)	(3)	(4)	(5)
1. Gerokgak	...	...	191.234,00	...
2. Seririt	...	...	27.298,00	...
3. Busungbiu	...	...	39.423,00	...
4. Banjar	...	...	80.645,00	...
5. Sukasada	...	...	65.567,00	...
6. Buleleng	...	...	43.450,00	...
7. Sawan	...	...	1.257,00	...
8. Kubutambahan	...	...	201.025,00	...
9. Tejakula	...	...	178.200,00	...
<b>Kabupaten Buleleng</b>	...	...	<b>952.602,00</b>	...

Lanjutan Tabel/Continued Table 5.2.2

Kecamatan Subdistrict	Karet/Rubber		Kopi/Coffee	
	2018	2019	2018	2019
(1)	(6)	(7)	(8)	(9)
1. Gerokgak	...	...	...	...
2. Seririt	...	...	...	...
3. Busungbiu	...	...	...	...
4. Banjar	...	...	51.025,00	...
5. Sukasada	...	...	14.400,00	...
6. Buleleng	...	...	0,00	...
7. Sawan	...	...	6.143,00	...
8. Kubutambahan	...	...	49.855,00	...
9. Tejakula	...	...	2.253,00	...
<b>Kabupaten Buleleng</b>	...	...	<b>123.676,00</b>	...

Lanjutan Tabel/*Continued Table 5.2.2*

Kecamatan Subdistrict	Kakao/Cocoa		Tebu/Sugar cane	
	2018	2019	2018	2019
(1)	(10)	(11)	(12)	(13)
1. Gerokgak	196,00	...	...	...
2. Seririt	4.247,00	...	...	...
3. Busungbiu	24.525,00	...	...	...
4. Banjar	4.641,00	...	...	...
5. Sukasada	3.402,00	...	...	...
6. Buleleng	1.494,00	...	...	...
7. Sawan	2.725,00	...	...	...
8. Kubutambahan	11.473,00	...	...	...
9. Tejakula	9.396,00	...	...	...
<b>Kabupaten Buleleng</b>	<b>61.999,00</b>	...	...	...

Lanjutan Tabel/*Continued Table 5.2.2*

Kecamatan Subdistrict	Teh/Tea		Tembakau/Tobacco	
	2018	2019	2018	2019
(1)	(14)	(15)	(16)	(17)
1. Gerokgak	...	...	15.248,00	...
2. Seririt	...	...	1.450,00	...
3. Busungbiu	...	...	...	...
4. Banjar	...	...	...	...
5. Sukasada	...	...	31.662,00	...
6. Buleleng	...	...	19.125,00	...
7. Sawan	...	...	4.000,00	...
8. Kubutambahan	...	...	...	...
9. Tejakula	...	...	...	...
<b>Kabupaten Buleleng</b>	...	...	<b>71.485,00</b>	...

Catatan/Note: ... Data tidak tersedia

Sumber/Source: Dinas Pertanian Kabupaten Buleleng / Agriculture Service of Buleleng Regency

### 5.3 PERTANIAN AGRICULTURE

**Tabel** 5.3.1 **Luas Panen, Produktivitas, Produksi Padi dan Setara Beras di Kabupaten Buleleng, 2018-2019**  
*Harvested Area, Productivity, Production of Paddy and Rice Equivalent Production in Buleleng Regency, 2018-2019*

Indikator <i>Indicator</i>	Satuan <i>Units</i>	2018	2019
(1)	(2)	(3)	(4)
Luas Panen <i>Harvested Area</i>	ha	13.430	12.798
Produktivitas <i>Productivity</i>	ton/ha	61,26	57,14
Produksi <i>Production</i>	ton	82.272	73.121
Produksi Padi Setara Beras <i>Rice Equivalent Production</i>	ton	46.159	41.024

Catatan/Note: Kualitas produksi gabah kering giling/ *The production is in term of dry unhusked paddy*

Sumber/Source: BPS Provinsi Bali, Survei Kerangka Sampel Area (KSA)/BPS - Statistics of Bali Province, Area Sampling Frame (ASF) Survey

**Tabel** 5.3.2 **Produksi Jagung dan Kedelai di Kabupaten Buleleng, 2015**  
**Table** 5.3.2 **Production of Maize and Soybeans In Buleleng Regency, 2015**

<b>Indikator</b> <i>Indicator</i>	<b>Satuan</b> <i>Units</i>	<b>2015</b>
(1)	(2)	(3)
<b>Produksi Jagung</b> <i>Maize Production</i>	ton	18.045
<b>Produksi Kedelai</b> <i>Soybeans Production</i>	ton	25

Catatan/Note: <sup>1</sup> Kualitas produksi jagung pipilan kering / *The production form isi dry loose maize*

<sup>1</sup> Kualitas produksi kedelai biji kering / *The production form isi dry shells soybean*

Sumber/Source: BPS Provinsi Bali, Laporan Statistik Pertanian (SP) Tanaman Pangan/BPS-Statistics of Bali Province, *Agriculture Statistic Report of Food Crops*

## 5.4 PERIKANAN FISHERY

**Tabel 5.4.1** Jumlah Nelayan Perikanan Laut Menurut Kategori Nelayan Dan Kecamatan Di Kabupaten Buleleng, 2019  
*Number of Marine Fisheries by Size of Category Fisherman and District in Buleleng Regency, 2019*

Kecamatan <i>Subdistrict</i>	Kategori Nelayan/ <i>Fisherman Category</i>			Jumlah/ <i>Total</i>
	Nelayan Penuh/ <i>Full Time</i>	Nelayan Sambilan Utama/ <i>Part Time (Mayor)</i>	Nelayan Sambilan Tambahan/ <i>Part Time (Minor)</i>	
(1)	(2)	(3)	(4)	(5)
1. Gerokgak	1 003	371	40	1 414
2. Seririt	342	205	37	584
3. Busungbiu	-	-	-	-
4. Banjar	105	149	59	313
5. Sukasada	-	-	-	-
6. Buleleng	125	119	40	284
7. Sawan	348	129	45	522
8. Kubutambahan	842	120	40	1 002
9. Tejakula	1 202	370	34	1 606
<b>Kabupaten Buleleng</b>	<b>3 967</b>	<b>1 463</b>	<b>295</b>	<b>5 725</b>

Catatan/*Note*:

Sumber/*Source*: Dinas Perikanan Kabupaten Buleleng / *Fisheries Agency of Buleleng Regency*



**Tabel**  
**Table** 5.4.2

**Jumlah Perahu/Kapal Perikanan Laut Menurut Kategori Perahu/Kapal Dan Kecamatan Di Kabupaten Buleleng, 2019**

**Number of Marine Fisheries Fishing Boats by Size of Boats and Subdistrict in Buleleng Regency, 2019**

Kecamatan Subdistrict	Kategori Perahu/Kapal/ Size of Fishing Boats						Jumlah / Total
	Tanpa Perahu/ Without Boat Motor	Jukung/ Dougout Boat	Motor Tempel/ Out Board Motor	Kapal Motor/ In Board Motor <5 GT	Kapal Motor/ In Board Motor 5-10 GT	Kapal Motor/ In Board Motor 10-30 GT	
(1)	(2)	(3)	(4)	(5)	(6)	(7)	(8)
1. Gerokgak	51	170	406	10	5	4	646
2. Seririt	15	125	348	5	3	2	498
3. Busungbiu	-	-	-	-	-	-	-
4. Banjar	4	84	224	-	-	-	312
5. Sukasada	-	-	-	-	-	-	-
6. Buleleng	32	88	409	13	5	5	552
7. Sawan	7	130	360	10	2	-	509
8. Kubutambahan	63	176	483	15	-	-	737
9. Tejakula	41	447	853	28	1	-	1.370
<b>Kabupaten Buleleng</b>	<b>213</b>	<b>1.220</b>	<b>3.083</b>	<b>81</b>	<b>16</b>	<b>11</b>	<b>4.624</b>

Catatan/Note: ...

Sumber/Source: Dinas Perikanan Kabupaten Buleleng / Fisheries Agency of Buleleng Regency

**Tabel**  
**Table** 5.4.3

**Jumlah Unit Penangkapan Perikanan Laut Menurut  
Jenis Alat Penangkapan Dan Kecamatan Di Kabupaten  
Buleleng, 2019**  
*Number of Marine Fishing Unit by type of Fishing Gear and  
Subdistrict in Buleleng Regency, 2019*

Kecamatan Subdistrict	Alat Penangkapan/ Fishing Gear					
	Pukat Pantai/ Beach Seine	Pukat Cincin/ Purse Seine	Jaring Insang Hanyut/ Drift Gill Net	Jaring Insang Tetap/ Set Gill Net	Jaring Insang Lingkar/ Ring Gill Net	Jaring Klitik/ Click The Net
(1)	(2)	(3)	(4)	(5)	(6)	(7)
1. Gerokgak	5	41	187	-	-	-
2. Seririt	-	3	165	-	105	90
3. Busungbiu	-	-	-	-	-	-
4. Banjar	-	1	144	-	-	-
5. Sukasada	-	-	-	-	-	-
6. Buleleng	-	9	398	259	-	-
7. Sawan	-	15	119	-	-	-
8. Kubutambahan	10	26	457	-	-	-
9. Tejakula	5	7	568	-	-	-
<b>Kabupaten Buleleng</b>	<b>20</b>	<b>102</b>	<b>2.038</b>	<b>259</b>	<b>105</b>	<b>90</b>

Catatan/Note: ...

Sumber/Source: Dinas Perikanan Kabupaten Buleleng / Fisheries Agency of Buleleng Regency

Lanjutan Tabel/*Continued Table 5.4.3*

Kecamatan <i>Subdistrict</i>	Alat Penangkapan/ <i>Fishing Gear</i>				
	Bagan Perahu/ <i>Rakit/ Boat/ Raft Net</i>	Pancing Tonda/ <i>Troll Line</i>	Pancing Ulur/ <i>Hand and Line</i>	Bubu/ <i>Portable Traps</i>	Jumlah/ <i>Total</i>
(1)	(8)	(9)	(10)	(11)	(12)
1. Gerokgak	49	63	235	4	584
2. Seririt	-	132	208	5	708
3. Busungbiu	-	-	-	-	-
4. Banjar	-	27	157	-	329
5. Sukasada	-	-	-	-	-
6. Buleleng	-	23	168	46	903
7. Sawan	-	35	290	7	466
8. Kubutambahan	-	277	524	9	1 303
9. Tejakula	-	459	618	38	1 695
<b>Kabupaten Buleleng</b>	<b>49</b>	<b>1.016</b>	<b>2.200</b>	<b>109</b>	<b>5.988</b>

Catatan/*Note:*

Sumber/*Source:* Dinas Perikanan Kabupaten Buleleng / *Fisheries Agency of Buleleng Regency*

**Tabel**  
**Table** 5.4.4

**Jumlah Unit Prasarana Perikanan Laut Menurut  
Kecamatan Di Kabupaten Buleleng, 2019**  
*Number of Marine Prasarana by Subdistrict in Buleleng  
Regency, 2019*

Kecamatan Subdistrict	Unit Prasarana/ Marine Prasarana						Jumlah / Total
	Rumpon/ Rumpon	Balai Kelompok/ Hall Group	Lantai Jemur/ Floor Put to the Sun	Tempat Pelelangan Ikan/ Place Auction of Fish	Dermaga/ Dock	Lampu Petromak/ Petromak	
(1)	(2)	(3)	(4)	(5)	(6)	(7)	(8)
1. Gerokgak	12	21	1	-	1	10	45
2. Seririt	21	8	-	-	-	10	39
3. Busungbiu	-	-	-	-	-	-	-
4. Banjar	6	7	1	-	-	10	24
5. Sukasada	-	-	-	-	-	-	-
6. Buleleng	4	10	-	-	-	-	14
7. Sawan	7	3	1	1	1	20	33
8. Kubutambahan	9	5	-	-	-	-	14
9. Tejakula	7	10	-	-	-	10	27
<b>Kabupaten Buleleng</b>	<b>66</b>	<b>64</b>	<b>3</b>	<b>1</b>	<b>2</b>	<b>60</b>	<b>196</b>

Catatan/Note: --

Sumber/Source: Dinas Perikanan Kabupaten Buleleng / Fisheries Agency of Buleleng Regency

**Tabel 5.4.5** Jumlah Produksi Penangkapan Perikanan Laut Menurut Jenis Ikan Dan Kecamatan Di Kabupaten Buleleng, 2019  
*Marine Fisheries Production by Species and Subdistrict in Buleleng Regency, 2019 (Ton)*

Kecamatan Subdistrict	Jenis Ikan Laut/ Marine Fisheries						
	Cendro/ Needle Fishes	Ekor Kuning/ Redbelly Yellowtail Fusiler	Selar/ Shrimp Scad	Kwee/ Tillete Vally	Layang/ Scads	Sunglir/ Rainbow Runner	Lemuru/ Bali Sardinella
(1)	(2)	(3)	(4)	(5)	(6)	(7)	(8)
1. Gerokgak	55,7	89,3	-	-	130,7	18,6	175,8
2. Seririt	35,8	10,6	11,2	-	48,1	-	81,1
3. Busungbiu	-	-	-	-	-	-	-
4. Banjar	10,5	-	-	20,8	55,5	-	42,1
5. Sukasada	-	-	-	-	-	-	-
6. Buleleng	-	8,5	-	-	10,8	-	76,9
7. Sawan	-	-	28,5	19,5	118,1	25,0	74,7
8. Kubutambahan	-	-	-	-	208,3	-	264,2
9. Tejakula	7,0	-	-	-	600,8	-	-
<b>Kabupaten Buleleng</b>	<b>109,0</b>	<b>108,4</b>	<b>39,7</b>	<b>40,3</b>	<b>1.172,3</b>	<b>43,6</b>	<b>714,8</b>

Catatan/Note: --

Sumber/Source: Dinas Perikanan Kabupaten Buleleng / Fisheries Agency of Buleleng Regency

Lanjutan Tabel/*Continued Table 5.4.5*

Jenis Ikan Laut/ <i>Marine Fisheries</i>							
Kecamatan <i>Subdistrict</i>	Lemadang/ <i>Common Dolphin Fish</i>	Teri/ <i>Anchovies</i>	Ikan Terbang/ <i>Flying Fish</i>	Banyar	Peperek/ <i>Pony Fishes</i>	Lencam/ <i>Emperors</i>	Kakap/ <i>Snappers</i>
(1)	(9)	(10)	(11)	(12)	(13)	(14)	(15)
1. Gerokgak	-	33,1	-	-	-	34,3	-
2. Seririt	-	20,3	387,6	-	-	-	70,0
3. Busungbiu	-	-	-	-	-	-	-
4. Banjar	195,8	-	-	154,8	-	-	69,8
5. Sukasada	-	-	-	-	-	-	-
6. Buleleng	183,4	-	-	-	-	-	-
7. Sawan	98,6	132,6	-	-	21,3	-	38,2
8. Kubutambahan	643,9	-	165,4	386,4	-	-	-
9. Tejakula	361,9	-	177,4	-	-	-	-
<b>Kabupaten Buleleng</b>	<b>1.483,6</b>	<b>186,0</b>	<b>730,4</b>	<b>541,2</b>	<b>21,3</b>	<b>34,3</b>	<b>178,0</b>

Catatan/*Note*: --Sumber/*Source*: Dinas Perikanan Kabupaten Buleleng / *Fisheries Agency of Buleleng Regency*

Lanjutan Tabel/*Continued Table* 5.4.5

Kecamatan <i>Subdistrict</i>	Jenis Ikan Laut/ <i>Marine Fisheries</i>						
	Tetengek	Slengseng	Bawal	Kurisi/ <i>Ornate Threadfin Bream</i>	Tongkol/ <i>Eastern Little Tuna</i>	Cakalang/ <i>Skipjack Tuna</i>	Kembung/ <i>Short Bodied Mackerel</i>
(1)	(16)	(17)	(18)	(19)	(20)	(21)	(22)
1. Gerokgak	-	27,1	-	45,4	765,8	-	153,9
2. Seririt	-	-	-	-	197,6	543,8	-
3. Busungbiu	-	-	-	-	-	-	-
4. Banjar	40,0	-	-	12,6	75,8	298,6	122,8
5. Sukasada	-	-	-	-	-	-	-
6. Buleleng	-	-	-	-	132,9	543,1	-
7. Sawan	-	13,9	94,3	-	193,1	-	119,0
8. Kubutambahan	-	-	-	10,7	770,7	665,9	-
9. Tejakula	-	-	-	-	843,2	721,9	82,1
<b>Kabupaten Buleleng</b>	<b>40,0</b>	<b>41,0</b>	<b>94,3</b>	<b>68,7</b>	<b>2.979,1</b>	<b>2.773,3</b>	<b>477,8</b>

Catatan/*Note*: --

Sumber/*Source*: Dinas Perikanan Kabupaten Buleleng / *Fisheries Agency of Buleleng Regency*

Lanjutan Tabel/*Continued Table* 5.4.5

Kecamatan <i>Subdistrict</i>	Jenis Ikan Laut/ <i>Marine Fisheries</i>						Jumlah/ <i>Total</i>
	Tenggiri/ <i>Narrow Barred Spanish Mackerel</i>	Madidihang/ <i>Yellowfin Tuna</i>	Kerapu Karang/ <i>Blue-line Seabass</i>	Baronang/ <i>Orange-Spotted Spine Foot</i>	Ikan Laut Lainnya/ <i>Others Fishes</i>	Cumi/ <i>Common Squids</i>	
(1)	(23)	(24)	(25)	(26)	(27)	(28)	(29)
1. Gerokgak	-	445,6	25,6	-	3,0	-	2.003,9
2. Seririt	7,0	337,8	38,1	22,8	-	-	1.811,8
3. Busungbiu	-	-	-	-	-	-	-
4. Banjar	-	270,4	42,6	-	-	-	1.412,1
5. Sukasada	-	-	-	-	-	-	-
6. Buleleng	-	400,6	39,4	41,6	7,1	-	1.444,3
7. Sawan	-	458,4	80,9	-	5,0	277,6	1.798,7
8. Kubutambahan	-	700,8	-	-	-	500,7	4.317,0
9. Tejakula	-	1.799,9	-	-	-	-	4.594,2
<b>Kabupaten Buleleng</b>	<b>7,0</b>	<b>4.413,5</b>	<b>226,6</b>	<b>64,4</b>	<b>15,1</b>	<b>778,3</b>	<b>17.382,0</b>

Catatan/*Note*: --Sumber/*Source*: Dinas Perikanan Kabupaten Buleleng / *Fisheries Agency of Buleleng Regency*



**Tabel**  
**Table** 5.4.6

**Jumlah Nelayan Perikanan Perairan Umum Menurut Kategori Nelayan Dan Kecamatan Di Kabupaten Buleleng, 2019**

**Number of Inland Openwater Fisherman by Category of Fisher-man and Subdistrict in Buleleng Regency, 2019**

Kecamatan <i>Subdistrict</i>	Kategori Nelayan/ <i>Fisherman Category</i>			Jumlah/ <i>Total</i>
	Nelayan Penuh/ <i>Full Time</i>	Nelayan Sambilan Utama/ <i>Part Time (Mayor)</i>	Nelayan Sambilan Tambahan/ <i>Part Time (Minor)</i>	
(1)	(2)	(3)	(4)	(5)
1. Gerokgak	-	-	-	-
2. Seririt	-	-	-	-
3. Busungbiu	-	-	55	55
4. Banjar	27	55	-	82
5. Sukasada	40	50	70	160
6. Buleleng	-	-	-	-
7. Sawan	-	-	-	-
8. Kubutambahan	-	-	-	-
9. Tejakula	-	-	-	-
<b>Kabupaten Buleleng</b>	<b>67</b>	<b>105</b>	<b>125</b>	<b>297</b>

Catatan/Note:

Sumber/Source: Dinas Perikanan Kabupaten Buleleng / Fisheries Agency of Buleleng Regency

**Tabel**  
**Table** 5.4.7

**Jumlah Perahu/Kapal Perikanan Perairan Umum Menurut Kategori Perahu/Kapal Dan Kecamatan Di Kabupaten Buleleng, 2019**  
**Number of Inland Openwater Fishing Boats by Size of Boats and Subdistrict in Buleleng Regency, 2019**

Kecamatan Subdistrict	Kategori Perahu/Kapal/ Size of Fishing Boats					Jumlah / Total
	Tanpa Perahu/ Without Boat Motor	Jukung/ Dougout Boat	Perahu Papan / Board Boat	Motor Tempel/ Outboard Motors	Kapal Motor/ In Board Motor	
(1)	(2)	(3)	(4)	(5)	(6)	(7)
1. Gerokgak	-	-	-	-	-	-
2. Seririt	-	-	-	-	-	-
3. Busungbiu	171	-	-	-	-	171
4. Banjar	18	26	-	-	-	44
5. Sukasada	54	58	-	-	-	112
6. Buleleng	-	-	-	-	-	-
7. Sawan	-	-	-	-	-	-
8. Kubutambahan	3	-	-	-	-	3
9. Tejakula	-	-	-	-	-	-
<b>Kabupaten Buleleng</b>	<b>246</b>	<b>84</b>	<b>-</b>	<b>-</b>	<b>-</b>	<b>330</b>

Catatan/Note: ...

Sumber/Source: Dinas Perikanan Kabupaten Buleleng / Fisheries Agency of Buleleng Regency

**Tabel 5.4.8** Jumlah Unit Penangkapan Ikan Perairan Umum Menurut Jenis Alat Penangkapan Dan Kecamatan Di Kabupaten Buleleng, 2019  
*Number of Inland Openwater Fishing Units by Fishing Gear and Subdistrict in Buleleng Regency, 2019*

Kecamatan Subdistrict	Alat Penangkapan/ Fishing Gear				Jumlah/ Total
	Jaring Insang Tetap/ Set Gill Net	Serok/ Scop Net	Pancing/ Hand and Fine	Bubu/ Portable Traps	
(1)	(2)	(3)	(4)	(5)	(6)
1. Gerokgak	-	-	-	-	-
2. Seririt	-	-	-	-	-
3. Busungbiu	-	162	-	-	162
4. Banjar	22	-	142	-	164
5. Sukasada	149	-	345	236	730
6. Buleleng	-	-	-	-	-
7. Sawan	-	-	-	-	-
8. Kubutambahan	-	-	-	40	40
9. Tejakula	-	-	-	-	-
<b>Kabupaten Buleleng</b>	<b>171</b>	<b>162</b>	<b>487</b>	<b>276</b>	<b>1.096</b>

Catatan/Note: ...  
 Sumber/Source: Dinas Perikanan Kabupaten Buleleng / Fisheries Agency of Buleleng Regency

**Tabel 5.4.9** Jumlah Produksi Perikanan Perairan Umum Menurut Jenis Ikan Dan Kecamatan Di Kabupaten Buleleng, 2019  
*Inland Openwater Fisheries Production by Fisheries and Subdistrict in Buleleng Regency, 2019 (Ton)*

Kecamatan Subdistrict	Jenis Ikan/ Fisheries				
	Lele/ Catfish	Mujair/ Mozam- bique Tilapia	Nila/ Nile Tilapia	Mas/ Common Carp	Tawes/ Java Barb
(1)	(2)	(3)	(4)	(5)	(6)
1. Gerokgak	-	-	-	-	-
2. Seririt	-	-	-	-	-
3. Busungbiu	-	-	-	-	-
4. Banjar	-	-	-	-	-
5. Sukasada	-	-	-	55,8	3,1
6. Buleleng	-	-	-	-	-
7. Sawan	-	-	-	-	-
8. Kubutambahan	-	-	-	-	-
9. Tejakula	-	-	-	-	-
<b>Kabupaten Buleleng</b>	-	-	-	<b>55,8</b>	<b>3,1</b>

Catatan/Note: --

Sumber/Source: Dinas Perikanan Kabupaten Buleleng / Fisheries Agency of Buleleng Regency

Lanjutan Tabel/Continued Table 5.4.9

Kecamatan Subdistrict	Jenis Ikan/ Fisheries			
	Betutu/ Kissing Goura-mis	Ikan Lain- nya/ Others	Udang Tawar/ Fresh Water Shrimp	Jumlah/ Total
(1)	(7)	(8)	(9)	(10)
1. Gerokgak	-	-	-	-
2. Seririt	-	-	-	-
3. Busungbiu	-	-	-	-
4. Banjar	-	-	-	-
5. Sukasada	43,5	-	-	102,4
6. Buleleng	-	-	-	-
7. Sawan	-	-	-	-
8. Kubutambahan	-	-	-	-
9. Tejakula	-	-	-	-
<b>Kabupaten Buleleng</b>	<b>43,5</b>	<b>-</b>	<b>-</b>	<b>102,4</b>

Catatan/Note: ...

Sumber/Source: Dinas Perikanan Kabupaten Buleleng / Fisheries Agency of Buleleng Regency

**Tabel 5.4.10** Jumlah Pembudidaya Menurut Kategori Nelayan Dan Kecamatan Dikabupaten Buleleng, 2019  
**Table** *Number of Conducting Fisherman by Category of Fisherman and Subdistrict in Buleleng Regency, 2019*

Kecamatan Subdistrict	Kategori Nelayan/ Fisherman Category			Jumlah/ Total
	Pembudidaya Penuh/ Full Time	Pembudidaya Sambilan Utama/ Part Time (Mayor)	Pembudidaya Sambilan Tambahan/ Part Time (Minor)	
(1)	(2)	(3)	(4)	(5)
1. Gerokgak	145	46	38	229
2. Seririt	357	48	105	510
3. Busungbiu	385	143	230	758
4. Banjar	555	100	199	854
5. Sukasada	987	234	213	1.434
6. Buleleng	156	58	26	240
7. Sawan	238	75	29	342
8. Kubutambahan	248	108	42	398
9. Tejakula	50	20	-	70
<b>Kabupaten Buleleng</b>	<b>3 121</b>	<b>832</b>	<b>882</b>	<b>4 835</b>

Catatan/Note: ...

Sumber/Source: Dinas Perikanan Kabupaten Buleleng / Fisheries Agency of Buleleng Regency

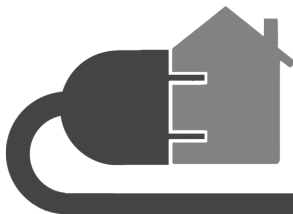
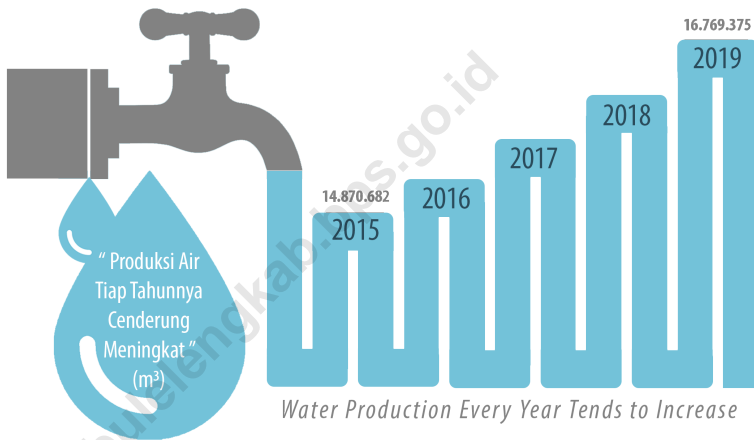
**Tabel 5.4.11** **Produksi Perikanan Budidaya Menurut Kecamatan Di Kabupaten Buleleng, 2019**  
**Inland Openwater Fisheries Production by Subdistrict in Buleleng Regency, 2019 (Ton)**

Kecamatan Subdistrict	Jenis Ikan/ Fisheries				
	Kerapu/ Grouper	Bandeng/ Milkfish	Kakap/ Snapper	Rumput Laut/ Seaweed	Mutiara/ Pearl
(1)	(2)	(3)	(4)	(5)	(6)
1. Gerokgak	378,6	-	464,9	40,0	-
2. Seririt	-	-	-	-	-
3. Busungbiu	-	-	-	-	-
4. Banjar	-	-	-	-	-
5. Sukasada	-	-	-	-	-
6. Buleleng	-	-	-	-	-
7. Sawan	-	-	-	-	-
8. Kubutambahan	-	-	-	-	-
9. Tejakula	-	-	-	3,0	-
<b>Kabupaten Buleleng</b>	<b>378,6</b>	<b>-</b>	<b>464,9</b>	<b>43,0</b>	<b>-</b>

Catatan/Note: --

Sumber/Source: Dinas Perikanan Kabupaten Buleleng / Fisheries Agency of Buleleng Regency

## INDUSTRI DAN ENERGI INDUSTRY AND ENERGY



**Seluruh Desa  
di Kabupaten Buleleng  
Sudah Terjangkau Listrik PLN**

*All Villages in Buleleng Regency  
Are Affordable by PLN Electricity*





**PENJELASAN TEKNIS**

1. Industri manufaktur adalah suatu kegiatan ekonomi yang melakukan kegiatan mengubah suatu barang dasar secara mekanis, kimia, atau dengan tangan sehingga menjadi barang jadi/setengah jadi, dan atau barang yang kurang nilainya menjadi barang yang lebih tinggi nilainya, dan sifatnya lebih dekat kepada pemakai akhir. Termasuk dalam kegiatan ini adalah jasa industri dan pekerjaan perakitan.
2. Jasa industri adalah kegiatan industri yang melayani keperluan pihak lain. Pada kegiatan ini bahan baku disediakan oleh pihak lain sedangkan pihak pengolah hanya melakukan pengolahannya dengan mendapat imbalan sebagai balas jasa (upah maklon).
3. Perusahaan atau usaha industri adalah suatu unit (kesatuan) usaha yang melakukan kegiatan ekonomi, bertujuan menghasilkan barang atau jasa, terletak pada suatu bangunan atau lokasi tertentu, dan mempunyai catatan administrasi tersendiri mengenai produksi dan struktur biaya serta ada seorang atau lebih yang bertanggung jawab atas usaha tersebut.
4. Industri manufaktur dikelompokkan ke dalam 4 golongan berdasarkan banyaknya pekerja, yaitu: industri besar (100 orang pekerja atau lebih),

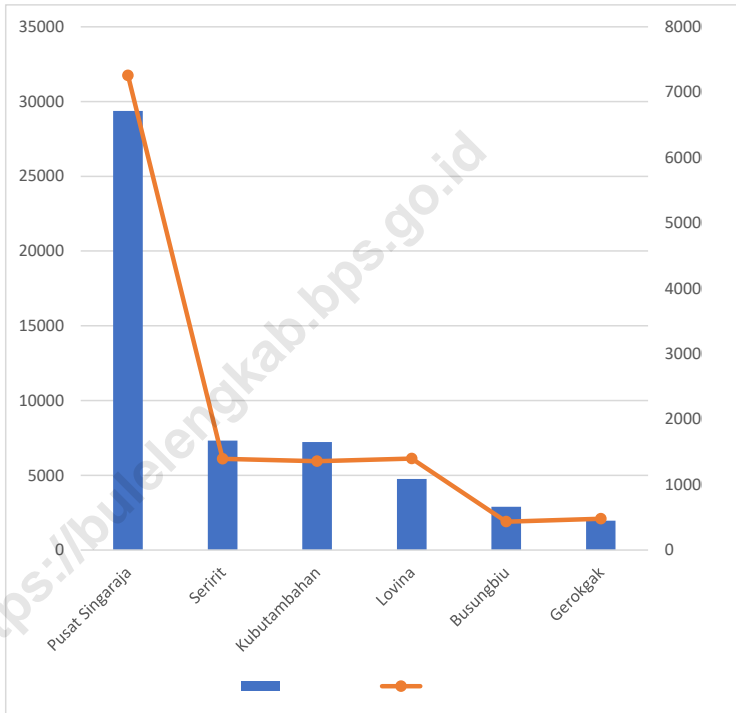
**TECHNICAL NOTES**

1. *Manufacturing industry is defined as an economic activity processing basic goods mechanically, chemicals or manually into final or intermediate goods. It is also defined as processing of lower value goods into higher value goods as final or intermediate products. The activities also include services for manufacturing and assembling.*
2. *Services for manufacturing is defined as a manufacturing activity which serving other manufacturing establishments. In this case, raw materials are supplied by others while the workers are paid as a compensation for processing raw materials.*
3. *A manufacturing establishment is defined as a production unit engaged in economic activity, producing goods or services, located in a building or in a certain location, keeping a business record concerning the production and cost structure, and having a person or more that are responsible to those activities.*
4. *Manufacturing industries are categorized into four groups, based on the number of employees: large scale manufacturing (100 employees or more), medium scale*

- industri sedang/menengah (20–99 orang pekerja), industri kecil (5–19 orang pekerja), dan industri mikro (1–4 orang pekerja).
5. Kapasitas listrik terpasang adalah total kapasitas dari seluruh mesin pembangkit listrik yang dioperasikan.
  6. Listrik yang dibangkitkan adalah jumlah listrik yang di bangkitkan oleh seluruh mesin pembangkit listrik dan di nyatakan dalam satuan dasar Watt hours.
  7. Jumlah listrik/gas/air bersih yang terjual adalah banyaknya listrik/gas/air bersih yang di salurkan kepada para pelanggan.
  8. Pelanggan adalah individu atau kelompok, baik rumah tangga, perusahaan atau institusi non profit yang membeli air bersih dari perusahaan air bersih.
  9. Air disalurkan adalah volume air bersih dari perusahaan air bersih.
- manufacturing (20–99 employees), small scale manufacturing (5–19 employees), and micro industry (1–4 employees).*
5. *Installed electricity capacity of all operated power plants machines.*
  6. *Electricity generated is the amount of electricity generated by all power plant engine in Watt hours standard unit.*
  7. *Sold electricity/gas/cleaned water is total electricity/gas/cleaned water distributed to customers.*
  8. *Customers are individuals or groups, whether household, company or non-profit institutions that buy water supply from water supply establishment.*
  9. *Distributed water is the volume of water supply from water supply establishment.*

**Gambar 6.1**  
**Figures**

**Jumlah Pelanggan dan Produksi Air PDAM, 2019**  
**Number of Customers and Production of PDAM, 2019**



Sumber/Source : PDAM Buleleng / PDAM of Buleleng Regency



**Tabel**  
**Table** 6.1

**Daya Terpasang, Produksi, dan Distribusi Listrik PT. PLN (Persero) pada Cabang/Ranting PLN Menurut Kecamatan di Kabupaten Buleleng, 2019**  
*Installed Electricity Power, Production, and Distribution of PT. PLN (Persero) at PLN Branch by Subdistrict in Buleleng Regency, 2019*

Kecamatan Subdistrict	Daya Terpasang Installed Electricity Power (KW)	Produksi Listrik Electricity Production (KWh)	Listrik Terjual Electricity Sold (KWh)	Dipakai Sendiri Own Used (KWh)	Susut/ Hilang Shrinkage/ Lost (KWh)
(1)	(2)	(3)	(4)	(5)	(6)
1. Gerokgak	27.750.450	44.250.501	43.382.844	...	867.657
2. Seririt	15.460.940	53.923.589	52.866.263	...	1.057.325
3. Busungbiu	2.890.500	20.616.439	20.212.196	...	404.244
4. Banjar	9.474.130	42.562.779	41.728.215	...	834.564
5. Sukasada	7.619.450	40.588.802	39.792.943	...	795.859
6. Buleleng	44.739.950	127.431.900	124.933.235	...	2.498.665
7. Sawan	6.863.970	43.183.002	42.336.277	...	846.726
8. Kubutambahan	6.924.880	31.178.116	30.566.780	...	611.336
9. Tejakula	7.654.550	34.923.306	34.238.535	...	684.771
<b>Kabupaten Buleleng</b>	<b>129.378.820</b>	<b>438.658.434</b>	<b>430.057.288</b>	<b>...</b>	<b>8.601.146</b>

Catatan/Note: ... Data tidak tersedia/ Data not available

Sumber/Source: PT. PLN (PERSERO) DISTRIBUSI BALI AJ. BALI UTARA/ North Bali / State Electricity Company Singaraja Branch

**Tabel**  
**Table 6.2****Jumlah Pelanggan Listrik Menurut Kecamatan di  
Kabupaten Buleleng, 2015–2019**  
**Number of Electricity Customers by Subdistrict in Buleleng  
Regency, 2015–2019**

<b>Kecamatan Subdistrict</b>	<b>2015</b>	<b>2016</b>	<b>2017</b>	<b>2018</b>	<b>2019</b>
(1)	(2)	(3)	(4)	(5)	(6)
1. Gerokgak	17 200	18 285	18 559	24 584	23 569
2. Seririt	22 844	24 455	24 499	31 936	28 721
3. Busungbiu	8 714	9 161	9 268	12 311	10 981
4. Banjar	13 827	14 623	14 589	19 222	22 670
5. Sukasada	14 513	15 525	15 577	22 372	21 618
6. Buleleng	35 975	37 471	37 561	46 346	67 873
7. Sawan	13 178	13 750	13 740	17 571	23 000
8. Kubutambahan	10 915	11 620	11 721	16 102	16 606
9. Tejakula	10 900	14 007	11 568	16 121	18 601
<b>Kabupaten Buleleng</b>	<b>148 066</b>	<b>158 897</b>	<b>157 082</b>	<b>206 565</b>	<b>233 639</b>

Catatan/Note: ...

Sumber/Source: PT. PLN (PERSERO) DISTRIBUSI BALI AJ, BALI UTARA/ North Bali / *State Electricity Company Singaraja Branch*

**Tabel**  
**Table 6.3****Jumlah Pelanggan dan Air yang Disalurkan Menurut Cabang PDAM di Kabupaten Buleleng, 2019**  
**Number of Customers and Distributed Water by PDAM Branch in Buleleng Regency, 2019**

<b>Cabang PDAM PDAM Branch</b>	<b>Pelanggan/ Number of Customers</b>	<b>Air Disalurkan/ Distributed Water (m<sup>3</sup>)</b>	<b>Nilai/ Value (Rp)</b>
(1)	(2)	(3)	(4)
1. Pusat Singaraja	29 380	7.256.406	36.753.936.500
2. Seririt	7 315	1.394.001	6.678.575.540
3. Kubutambahan	7 228	1.357.800	5.290.984.690
4. Lovina	4 755	1.399.312	7.077.202.100
5. Busungbiu	2 889	433.474	1.430.886.540
6. Gerogak	1 966	479.584	3.475.401.130
<b>Jumlah/ Total</b>	<b>53 533</b>	<b>12.320.577</b>	<b>60.706.986.500</b>

Catatan/Note: ...

Sumber/Source: PDAM Buleleng / PDAM of Buleleng Regency



**Tabel**  
**Table 6.4****Jumlah Perusahaan Dan Tenaga Kerja Industri Menurut Jenis Industri, 2019**  
**Number of Enterprise and Worker of Industry by Type of Industrial, 2019**

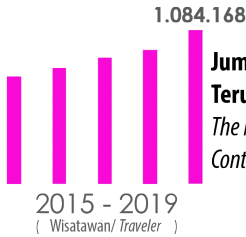
Jenis Industri / Type of Industrial	Jumlah/ Unit of Effort (Unit)	Tenaga Kerja/ Labour	Nilai Investasi / Invesment (Rp)	Nilai Produksi / Production (Rp)
(1)	(2)	(3)	(4)	(5)
1 Makanan, Minuman dan Tembakau/ <i>Food, Beverage, and Tobacco</i>	26	63	1.592.075	5.193.167
2 Tekstil, Pakaian dan Kulit/ <i>Textile and Ready-made Wear</i>	5	37	1.811.323	2.679.735
3 Kayu Bambu, Rotan, Rumpun dan Sejenisnya termasuk Perabot Rumah Tangga/ <i>Wood, Bamboo, Rattan, Grass, and The Kind, Including Household's Furniture</i>	12	30	426.002	934.507
4 Kertas dan Barang dari Kertas, Percetakan dan Penerbitan/ <i>Paper, Mold, and Publication</i>	7	29	596.695	172.982
5 Kimia dan Barang-barang dari Bahan Kimia, Minyak Bumi, Batubara, Karet dan Plastik/ <i>Chemical, Petroleum, Coal, Rubber, and Plastic</i>	-	-	-	-
6 Barang Galian Bukan Logam Kecuali Minyak Bumi dan Batubara/ <i>Excavated Object non Metal, Except Petroleum, and Coal</i>	-	-	-	-
7 Barang Dari Logam, Mesin dan Peralatan/ <i>Product Made from Metal, Machine, and Its Tools</i>	6	18	213.500	361.185
8 Pengolahan Lainnya/ <i>Others Industrial</i>	11	51	349.822	3.603.834
<b>Jumlah / Total</b>	<b>67</b>	<b>228</b>	<b>4.989.417</b>	<b>12.945.410</b>

Catatan/Note: ...

Sumber/Source: Dinas Perdagangan dan Perindustrian Kabupaten Buleleng / *Industrial and Trade Office of Buleleng Regency*

07

## PARIWISATA TOURISM



**Jumlah Wisatawan Yang Berkunjung ke Kabupaten Buleleng Terus Meningkat Dari Tahun Lalu**

*The Number of Tourists Visiting Buleleng Regency Continues to Increase From Last Year*



**Kabupaten Buleleng Memiliki 3 Kawasan Pariwisata dan Kawasan Daya Tarik Wisata Khusus**

*Buleleng Regency Has 3 Tourism Areas and Special Tourism Attraction Areas*





**PENJELASAN TEKNIS**

1. Konsep dan definisi pariwisata mengikuti rekomendasi United Nation World Tourism Organization (UNWTO) dan International Union of Office Travel Organization.
2. Wisatawan mancanegara (wisman) ialah setiap pengunjung yang mengunjungi suatu negara di luar tempat tinggalnya, didorong oleh satu atau beberapa keperluan tanpa bermaksud memperoleh penghasilan di tempat yang dikunjungi dan lamanya kunjungan tersebut tidak lebih dari satu tahun (12 bulan).
3. Hotel adalah penyediaan akomodasi secara harian berupa kamar-kamar di dalam satu bangunan yang dapat dilengkapi dengan jasa pelayanan makan dan minum, kegiatan hiburan dan atau fasilitas lainnya. Hotel terdiri dari hotel berbintang dan hotel non- bintang.
4. Hotel bintang adalah usaha penyediaan jasa pelayanan penginapan, makan minum serta jasa lainnya bagi umum dengan menggunakan sebagian atau seluruh bangunan. Usaha ini dikelola secara komersial serta memenuhi ketentuan persyaratan sebagai hotel bintang (termasuk berlian) yang ditetapkan dalam surat keputusan instansi yang membinanya.

**TECHNICAL NOTES**

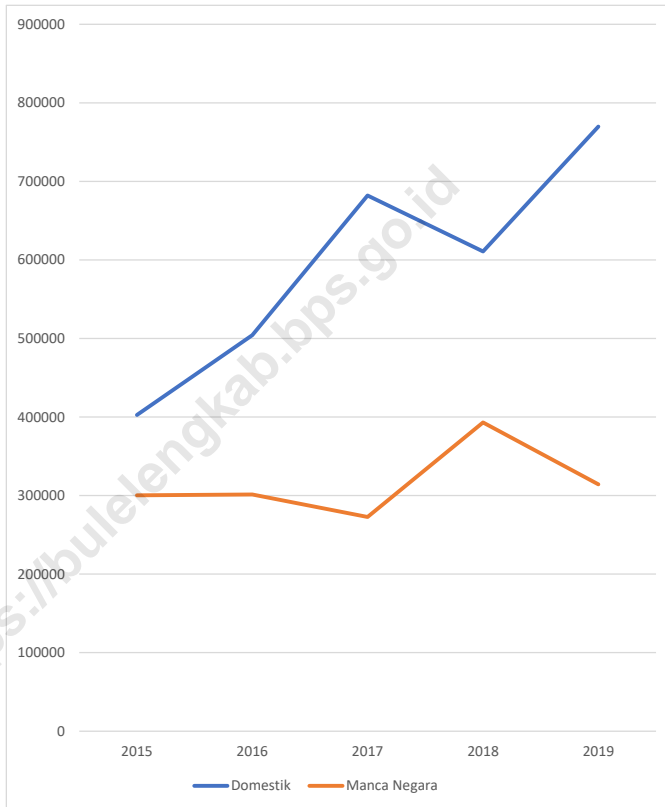
1. *The concept and definition of tourism refer to the recommendation of the United Nation World Tourism Organization (UNWTO) and International Union of Office Travel Organization.*
2. *An International Visitor is any person visiting a country other than his usual place of residence for any reason other than for earning income in the country visited, and the length of stay is no more than one year (12 months).*
3. *Hotel is a daily supply of accommodation rooms within a building which can be equipped with eating and drinking services, entertainment activities and/or other facilities. Hotel consists of a classified hotel and a non-classified hotel.*
4. *A star hotel is the business of providing an accommodation, eating and drinking as well as other services for the public by using a building or a part of a building. It is managed commercially and meets specified requirements as a star hotel (including diamonds) set forth in the decree of fostering agency. For example, five star hotel, four star hotel, and so on.*

Misalnya hotel bintang lima, hotel bintang empat dan seterusnya.

<https://bulelengkab.bps.go.id>

**Gambar** 7.1  
**Figures**

**Jumlah Wisatawan Yang Berkunjung Di Kabupaten Buleleng, 2005-2019**  
**Number of Tourist Visiting in Buleleng Regency, 2005-2019**



Sumber/Source : Dinas Pariwisata Kabupaten Buleleng / Tourism Department of Buleleng Regency



**Tabel**  
**Table** 7.1**Jumlah Rumah Makan/Restoran Menurut Kecamatan di  
Kabupaten Buleleng, 2016–2019**  
*Number of Restaurants by Subdistrict in Buleleng Regency,  
2016–2019*

<b>Kecamatan Subdistrict</b>	<b>2016</b>	<b>2017</b>	<b>2018</b>	<b>2019</b>
(1)	(2)	(3)	(4)	(5)
1. Gerokgak	23	8	13	42
2. Seririt	10	3	3	9
3. Busungbiu	-	-	-	-
4. Banjar	46	16	17	56
5. Sukasada	15	5	5	18
6. Buleleng	103	30	48	90
7. Sawan	-	-	-	1
8. Kubutambahan	1	-	-	4
9. Tejakula	8	3	2	8
<b>Kabupaten Buleleng</b>	<b>206</b>	<b>65</b>	<b>88</b>	<b>228</b>

Catatan/Note: ...

Sumber/Source: Dinas Pariwisata Kabupaten Buleleng / Tourism Department of Buleleng Regency



**Tabel**  
**Table** 7.2**Jumlah Hotel Berbintang, Hotel Melati Dan Kamar Menurut Kecamatan Di Kabupaten Buleleng, 2019**  
**Number of Starred Hotels, Budget Hotels and Rooms by Subdistrict in Buleleng Regency, 2019**

Kecamatan Subdistrict	Hotel Berbintang / Starred Hotels		Hotel Melati / Budget Hotels	
	Hotel / Hotels	Kamar / Rooms	Hotel / Hotels	Kamar / Rooms
(1)	(2)	(3)	(4)	(5)
1. Gerokgak	5	168	18	273
2. Seririt	0	0	2	50
3. Busungbiu	0	0	0	0
4. Banjar	2	70	14	214
5. Sukasada	2	58	4	43
6. Buleleng	7	600	26	528
7. Sawan	0	0	1	25
8. Kubutambahan	0	0	2	18
9. Tejakula	2	55	6	78
<b>Kabupaten Buleleng</b>	<b>18</b>	<b>951</b>	<b>73</b>	<b>1.229</b>

Catatan/Note: ...

Sumber/Source: Dinas Pariwisata Kabupaten Buleleng / Tourism Department of Buleleng Regency

**Tabel**  
**Table** 7.3**Jumlah Wisatawan Yang Berkunjung Di Kabupaten Buleleng, 2005-2019**  
**Number of Tourist Visiting in Buleleng Regency, 2005-2019**

Tahun / Year	Wisatawan Domestik / Domestic Tourists	Wisatawan Manca Negara / Foreign Tourists	Jumlah / Total
(1)	(2)	(3)	(4)
2005	12 848	43 675	56 523
2006	12 570	42 815	55 385
2007	12 770	43 185	55 955
2008	26 428	48 044	74 472
2009	69 916	83 606	153 522
2010	288 358	237 720	526 078
2011	96 659	166 416	263 075
2012	295 816	267 079	562 895
2013	349 981	288 166	638 147
2014	372 814	291 012	663 826
2015	402 639	300 305	702 944
2016	504 145	301 313	805 458
2017	681 966	272 764	954 730
2018	610 703	393 107	1 003 810
2019	769 759	314 409	1 084 168

Catatan/Note: ...

Sumber/Source: Dinas Pariwisata Kabupaten Buleleng / Tourism Department of Buleleng Regency

**Tabel**  
**Table 7.4**

**Jumlah Sekeha Teruna Teruni, Subak Sawah, Subak Abian, Kesenian Dan Situs Cagar Budaya Di Kabupaten Buleleng, 2019**  
**Number of Sekeha Teruna Teruni, Subak Sawah, Subak Abian, Art Culture and Cultural Site in Buleleng Regency, 2019**

Kecamatan Subdistrict	Sekeha Teruna Teruni/ Youth Organizations	Subak Sawah/ Paddy Irrigation System	Subak Abian/ Garden Irrigation System	Kesenian/ Art	Situs Cagar Budaya/ Cultural Heritage Site
(1)	(2)	(3)	(4)	(5)	(6)
1. Gerokgak	14	12	25	298	40
2. Seririt	25	20	16	314	8
3. Busungbiu	16	41	25	214	3
4. Banjar	17	34	22	262	76
5. Sukasada	21	66	15	296	26
6. Buleleng	21	57	8	297	60
7. Sawan	18	65	9	341	132
8. Kubutambahan	22	12	60	271	135
9. Tejakula	15	2	41	196	41
<b>Kabupaten Buleleng</b>	<b>169</b>	<b>309</b>	<b>221</b>	<b>2.489</b>	<b>521</b>


Catatan/Note: ...

Sumber/Source: Dinas Kebudayaan Kabupaten Buleleng / Culture Office of Buleleng Regency

08

## TRANSPORTASI DAN KOMUNIKASI TRANSPORTATION AND COMMUNICATION

**Jumlah Kendaraan Bermotor  
di Kabupaten Buleleng  
Mengalami Sedikit Penurunan**  
*The Number of Motorized Vehicles in Buleleng Regency  
Has Decreased Slightly*



**Sarana Pelayanan POS  
di Kabupaten Buleleng  
Sudah Tersebar di Masing-Masing Kecamatan**  
*Facilities for POS Services in Buleleng Regency  
Are Already Spread in Each Subdistrict*





**PENJELASAN TEKNIS****TECHNICAL NOTES**

- |   |   |
|---|---|
| <p>1. Data transportasi dan komunikasi meliputi:</p> <ol style="list-style-type: none"> <li>a. Panjang Jalan</li> <li>b. Angkutan Darat</li> <li>c. Angkutan laut</li> <li>d. Angkutan Udara</li> <li>e. Pos dan Telekomunikasi</li> </ol>  | <p>1. <i>Data on transportation and communications cover:</i></p> <ol style="list-style-type: none"> <li>a. <i>Length of road</i></li> <li>b. <i>Land Transportation</i></li> <li>c. <i>Sea Transportation</i></li> <li>d. <i>Air Transportation</i></li> <li>e. <i>Post and Telecommunication</i></li> </ol>   |
| <p>2. Kendaraan bermotor adalah setiap kendaraan yang digerakkan oleh peralatan teknik yang ada pada kendaraan tersebut, biasanya digunakan untuk angkutan orang atau barang di atas jalan raya selain kendaraan yang berjalan di atas rel. kendaraan bermotor yang dicatat adalah semua jenis kendaraan kecuali kendaraan bermotor TNI/Polri dan Korps Diplomatik.</p> | <p>2. <i>Motor vehicles are any kind of vehicles motorized by machine set up in those vehicles, they are usually used for transporting people or goods on roads except vehicles moving along a railway line. The data cover all kinds of motor vehicles except those belong to Indonesia Army Force Indonesian State Police and Diplomatic Corps.</i></p> |
| <p>3. Mobil penumpang adalah setiap kendaraan bermotor yang dilengkapi dengan tempat duduk untuk sebanyak-banyaknya delapan orang, tidak termasuk tempat duduk untuk pengemudi, baik dilengkapi atau tidak dilengkapi bagasi.</p>   | <p>3. <i>Passenger cars are any motor vehicles with no more than eight seats, excluding seat for driver, it can be with or without hoot.</i></p>  |
| <p>4. Mobil bis adalah setiap kendaraan bermotor yang dilengkapi dengan tempat duduk untuk lebih dari delapan orang, tidak termasuk tempat duduk untuk pengemudi, baik dilengkapi atau tidak dilengkapi bagasi.</p>   | <p>4. <i>Buses are large passenger cars having seats for more than eight passengers, excluding seat for driver, it can be with or without hoot.</i></p>   |

5. Mobil truk adalah setiap kendaraan bermotor yang digunakan untuk angkutan barang, selain mobil penumpang, mobil bis dan kendaraan bermotor roda dua.
  6. Data panjang jalan negara dan jalan provinsi bersumber dari Dinas Pekerjaan Umum.
  7. Kunjungan kapal adalah kapal yang datang di pelabuhan baik untuk berlabuh diperairan maupun bersandar di dermaga.
  8. Gross ton (GT) adalah volume ruangan kapal dalam m<sup>3</sup>, kecuali terowongan, lubang poros baling-baling, tempat jangkar, dan alas ganda.
  9. Sumber data transportasi berasal dari masing-masing instansi terkait, dikumpulkan oleh Badan Pusat Statistik (BPS) setiap bulan/tahun.
  10. Kantor Pos adalah tempat pemberi pelayanan komunikasi tertulis dan atau surat elektronik, layanan paket, layanan logistik, layanan transaksi keuangan, dan layanan keagenan pos untuk kepentingan umum. Rumah pos berfungsi sama seperti kantor pos dan kantor pos pembantu, bedanya rumah pos biasanya terletak di daerah terpencil.
5. *Trucks are any motor vehicles used to transport goods excluding passenger cars, buses, and motorcycles.*
  6. *Data on length of state and provincial roads were taken from the Public Works Department.*
  7. *Ship call is a ship arriving at a port either for mooring or berthing.*
  8. *Gross Ton (GT) is total volume of all room in a ship (m<sup>3</sup>), excluding the volume of tunnel, the axle of propellers, the anchor, and the chain Locker*
  9. *Data on transportation are compiled by the BPS-Statistics Indonesia, these data are obtained from relevant institutions every month /year.*
  10. *Post Office is a service provider facility of written communication and or electronic mail, parcel service, logistic service, financial transaction service, and pstal service to the public. Postal house has the same function as the post office and subsidiary of post office, the difference is that postal house is usually located in remote areas.*

11. Telekomunikasi adalah setiap pemancaran, pengiriman dan atau penerimaan dari setiap informasi dalam bentuk tanda-tanda, isyarat, tulisan, gambar, suara dan bunyi melalui system kawat, optic radio atau sistem elektromagnetik lainnya.
  12. Jaringan telekomunikasi adalah rangkaian perangkat telekomunikasi dan kelengkapannya yang digunakan dalam bertelekomunikasi.
  13. Telepon tetap kabel dalam Susenas disebut telepon rumah adalah jaringan telekomunikasi menggunakan perangkat telepon tetap dengan kabel yang secara umum diatur oleh standar-standar teknis dengan menggunakan suatu nomor telepon, dikenal pula sebagai Public Switched Telephone Network (PSTN). Pada umumnya dimanfaatkan untuk telepon rumah dan jaringan internet, memiliki kemampuan menghantarkan sinyal dengan kuat dan jelas dengan biaya yang relatif lebih murah.
  14. Telepon bergerak seluler adalah perangkat telekomunikasi elektronik yang mempunyai kemampuan dasar yang sama dengan telepon tetap kabel, namun dapat dibawa ke mana-mana (portable, mobile) dan tidak perlu disambungkan dengan
11. *Telecommunication includes every transmitting, delivering and or receiving from every information of marking, signal, article, picture, sound and voice through strand of wire system, optic, radio or other electromagnetic system.*
  12. *Telecommunication network is peripheral network of telecommunication and its equipment used in the means of telecommunication.*
  13. *Fixed line telephone based on Susenas called home phone is a telecommunication network using fixed line telephone device which is generally regulated by technical standards, using a phone number, also known as the Public Switched Telephone Network (PSTN). It is generally used for home phone and Internet networks, has the ability to deliver a strong and clear signal with a relatively low cost.*
  14. *Cellular mobile phone is an electronic telecommunication device which has the same basic capabilities with fixed cables, but can be taken anywhere (portable, mobile) and does not need to be connected to the wired telecommunication network.*



jaringan telekomunikasi kabel. Selain berfungsi sebagai telepon, telepon seluler modern biasanya mendukung layanan tambahan seperti Short Messages Services (SMS), Multimedia Message Service (MMS), e-mail dan akses Internet, aplikasi bisnis dan permainan, serta fotografi. Saat ini, Indonesia mempunyai dua sistem jaringan Global System for Mobile Telecommunications (GSM) dan CDMA.

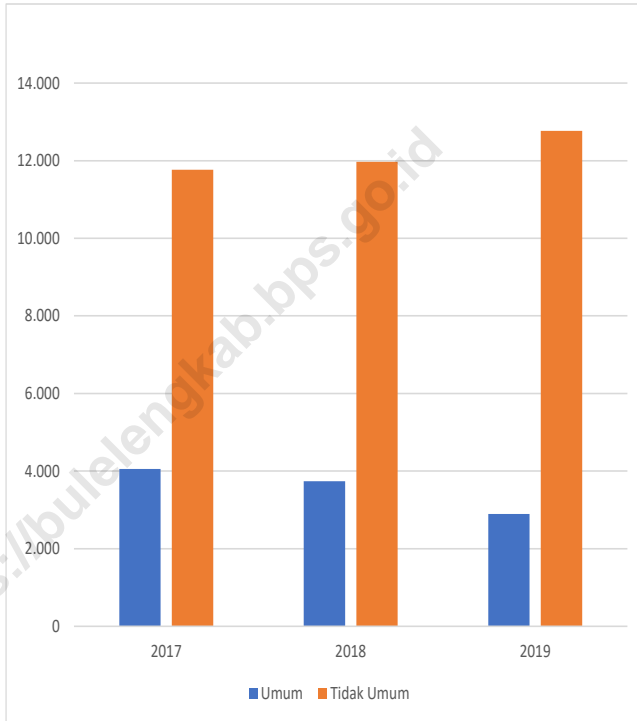
*In addition to functioning as a telephone, modern mobile phone typically supports additional services (SMS), Multimedia Messages Service (MMS), e-mail and access to the Internet, business applications and games, as well as photography. Currently, Indonesia has two cellular mobile telephone network system that are GSM (Global System for Mobile Telecommunications) and Code Division Multiple Access (CDMA).*

15. Internet adalah sebuah jaringan computer public di seluruh dunia. Internet menyediakan akses ke sejumlah layanan komunikasi termasuk World Wide Web dan membawa email, berita hiburan dan file data.

15. *The internet is a worldwide public computer network. It provides access to a number of communication services including the World Wide Web and carries e-mail, news, entertainment and data files.*

**Gambar** 8.1  
**Figures**

**Jumlah Kendaraan Bermotor di Kabupaten Buleleng,  
2017–2019**  
**Number of Motor Vehicles in Buleleng Regency, 2017–  
2019**



Sumber/Source : Dinas Perhubungan Kabupaten Buleleng/ *Buleleng Regency Transportation Agency*



## 8.1 TRANSPORTASI TRANSPORTATION

**Tabel 8.1.1** Panjang Jalan Menurut Tingkat Kewenangan Pemerintahan di Kabupaten Buleleng (km), 2017–2019  
**Table** Length of Roads by Level of Government Authority in Buleleng Regency (km), 2017–2019

Tingkat Kewenangan Pemerintahan Level of Government Authority	2017	2018	2019
(1)	(2)	(3)	(4)
Negara/State	196,75	156,34	156,34
Provinsi/Province	106,65	106,65	106,65
Kabupaten/Kota Regency/Municipality	1.031,88	1.119,94	1.136,60
<b>Jumlah/Total</b>	<b>1.335,28</b>	<b>1.382,93</b>	<b>1.399,59</b>

Catatan/Note: ...

Sumber/Source: Dinas Pekerjaan Umum dan Penataan Ruang Kabupaten Buleleng/ Buleleng Regency Public Works and Spatial Planning Office

**Tabel 8.1.2 Panjang Jalan Menurut Jenis Permukaan Jalan di Kabupaten Buleleng (km), 2017–2019**  
**Length of Roads by Type of Road Surface in Buleleng Regency (km), 2017–2019**

Jenis Permukaan Jalan Type of Road Surface	2017	2018	2019
(1)	(2)	(3)	(4)
Aspal/Paved	292,01	1.259,75	1.285,45
Kerikil/Gravel	10,75	18,15	18,15
Tanah/Soil	45,68	33,28	26,43
Lainnya/Others	64,125	71,7	69,56
<b>Jumlah/Total</b>	<b>1.335,28</b>	<b>1.382,93</b>	<b>1.399,59</b>

Catatan/Note: ...

Sumber/Source: Dinas Pekerjaan Umum dan Penataan Ruang Kabupaten Buleleng/ Buleleng Regency Public Works and Spatial Planning Office

**Tabel 8.1.3** Panjang Jalan Menurut Kondisi Jalan di Kabupaten Buleleng (km), 2017–2019  
**Table** *Length of Roads by Condition of Roads in Buleleng Regency (km), 2017–2019*

Kondisi Jalan Condition of Roads	2017	2018	2019
(1)	(2)	(3)	(4)
Baik/Good	752,70	857,86	813,58
Sedang/Moderate	306,11	230,45	245,19
Rusak/Damage	220,04	226,86	181,9
Rusak Berat/Severely Damage	-	67,76	158,92
<b>Jumlah/Total</b>	<b>1.335,28</b>	<b>1.382,93</b>	<b>1.399,59</b>

Catatan/Note: ...

Sumber/Source: Dinas Pekerjaan Umum dan Penataan Ruang Kabupaten Buleleng/ *Buleleng Regency Public Works and Spatial Planning Office*

**Tabel 8.1.4** Jumlah Kendaraan Bermotor di Kabupaten Buleleng, 2017–2019  
**Table** 8.1.4 Number of Motor Vehicles in Buleleng Regency, 2017–2019

Kendaraan Bermotor Motor Vehicle	2017	2018	2019
(1)	(2)	(3)	(4)
Umum/General	4.054	3.740	2.895
Tidak Umum/Not Common	11.769	11.971	12.767
<b>Jumlah/Total</b>	<b>15.823</b>	<b>15.711</b>	<b>15.662</b>

Catatan/Note: ...

Sumber/Source: Dinas Perhubungan Kabupaten Buleleng/ Buleleng Regency Transportation Agency

## 8.2 KOMUNIKASI COMMUNICATION

**Tabel 8.2.1** Jumlah Kantor Pos Pembantu Menurut Kecamatan di Kabupaten Buleleng, 2016–2019  
*Number of Post Offices Subsidiaries by Subdistrict in Buleleng Regency, 2016–2019*

Kecamatan Subdistrict	2016	2017	2018	2019
(1)	(2)	(3)	(4)	(5)
1. Gerokgak	2	2	2	2
2. Seririt	1	1	1	1
3. Busungbiu	1	1	1	1
4. Banjar	1	1	1	1
5. Sukasada	1	1	1	1
6. Buleleng	1	1	1	1
7. Sawan	1	1	1	1
8. Kubutambahan	1	1	1	1
9. Tejakula	1	1	1	1
<b>Kabupaten Buleleng</b>	<b>10</b>	<b>10</b>	<b>10</b>	<b>10</b>

Catatan/Note: ....

Sumber/Source: Kantor Pos Singaraja/ Singaraja POS Office



**Tabel 8.2.2** Jumlah Situs Website Pada Organisasi Perangkat Daerah Di Kabupaten Buleleng, 2019  
**Number of Websites on Buleleng Regional Government, 2019**

Nama Instansi OPD/ Department of Government	2018	2019
(1)	(2)	(3)
1. Pemerintah Kabupaten Buleleng	1	1
2. Sekretariat Daerah	10	10
3. Sekretariat DPRD	1	1
4. Inspektorat Daerah	1	1
5. Dinas	23	23
6. Badan/Kantor/RSU	7	7
7. Kecamatan	9	9
<b>Jumlah/ Total</b>	<b>52</b>	<b>52</b>

Catatan/Note: ...

Sumber/Source: Dinas Komunikasi, Informatika dan Persandian Kabupaten Buleleng / *Communication, Informatics and Encoding Office in Buleleng Regency*

**Tabel**  
**Table** 8.2.3

**Jumlah Desa Yang Memiliki Situs Web Di Kabupaten Buleleng, 2019**  
**Number of Villages that have Websites in Buleleng Regency, 2019**

Kecamatan Subdistrict	Jumlah Desa/Kelurahan Number of Village	Jumlah Situs Website Number of Websites
(1)	(2)	(3)
1. Gerokgak	14	14
2. Seririt	21	19
3. Busungbiu	15	15
4. Banjar	17	16
5. Sukasada	15	14
6. Buleleng	29	12
7. Sawan	14	14
8. Kubutambahan	13	12
9. Tejakula	10	10
<b>Kabupaten Buleleng</b>	<b>148</b>	<b>126</b>

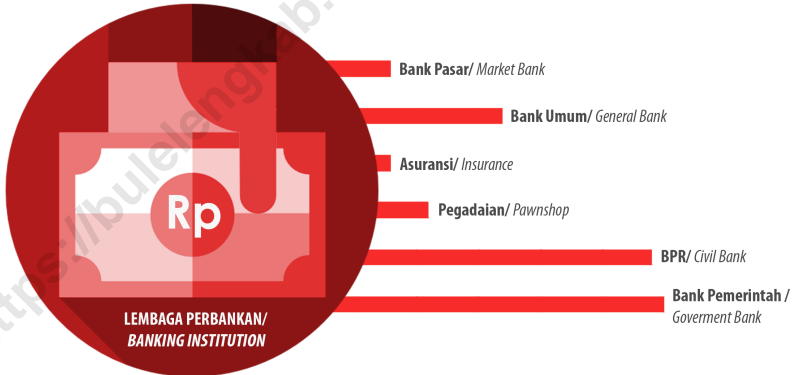
Catatan/Note: ...

Sumber/Source: Dinas Komunikasi, Informatika dan Persandian Kabupaten Buleleng / Communication, Informatics and Encoding Office in Buleleng Regency



## PERBANKAN, KOPERASI, DAN HARGA-HARGA BANKING, COOPERATIVE, AND PRICES

Inflasi Kota Singaraja  
Pada Tahun 2019  
Sebesar 2,42 persen  
*Singaraja City Inflation  
In 2019 2.42 percent*



Jumlah LPD  
di Kabupaten Buleleng  
Pada Tahun 2019  
Sebanyak 169 unit  
*Total Number of LPD on 2019  
in Regency Buleleng 169 units*





**PENJELASAN TEKNIS**

1. Perbankan adalah badan usaha yang menghimpun dana dari masyarakat dalam bentuk simpanan dan menyalurkannya kepada masyarakat dalam bentuk kredit dan atau bentuk-bentuk lainnya dalam rangka meningkatkan taraf hidup rakyat banyak.
2. Koperasi adalah badan usaha yang beranggotakan orang seorang atau badan hukum koperasi dengan melandaskan kegiatannya berdasarkan prinsip koperasi sekaligus sebagai gerakan ekonomi rakyat yang berdasar atas asas kekeluargaan.
3. Harga adalah suatu nilai tukar yang bisa disamakan dengan uang atau barang lain untuk manfaat yang diperoleh dari suatu barang atau jasa bagi seseorang atau kelompok pada waktu tertentu dan tempat tertentu. Istilah harga digunakan untuk memberikan nilai finansial pada suatu produk barang atau jasa.
4. IHK merupakan indikator inflasi di Indonesia. Sejak Januari 2014, IHK dihitung berdasarkan Survei Biaya Hidup (SBH) di 82 kota tahun 2012 yang mencakup sekitar 225-462 komoditas.
5. IHK mencakup 7 kelompok, yaitu: bahan makanan, makanan jadi, minuman, rokok, dan tembakau; perumahan, air, listrik, gas, dan

**TECHNICAL NOTES**

1. *Banking is a business body that gathers funds from the public in the form of savings and provides them with credit and other forms of credit in order to improve the standard of living of the people.*
2. *Cooperative is an establishment that its member are people or establishments with legal status of cooperative and its activities based on people economic movement.*
3. *Price is an exchange rate that can be equated with money or other goods for the benefits obtained from an item or service for a person or group at a certain time and place. The term price is used to give financial value to a product or service.*
4. *CPI is the indicator of inflation in Indonesia. Since January 2014, the CPI has been developed from the 2012 Cost of Living Survey (CLS) of 82 cities which is covering 225-462 commodities.*
5. *Commodities of CPI consist of 7 groups as follows: foodstuff; prepare food, beverages, and tobacco products; housing, water,*

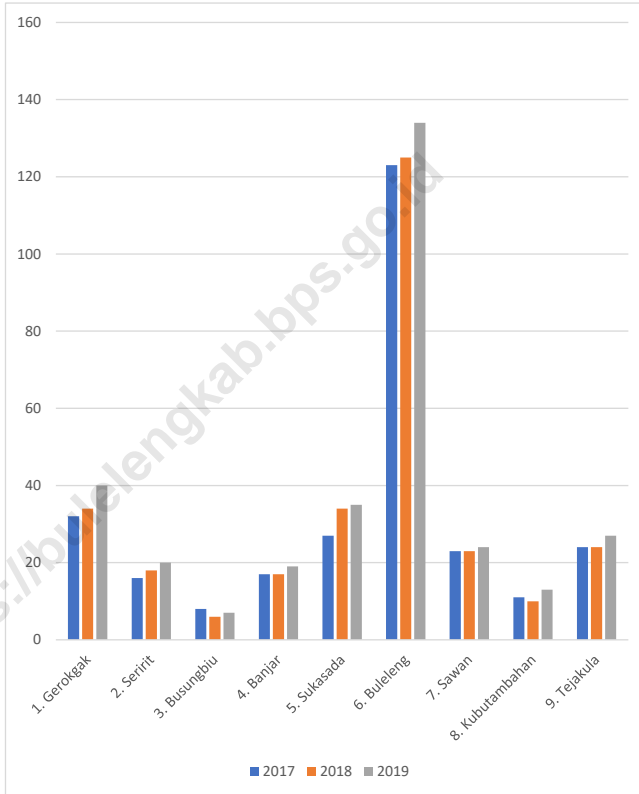
bahan bakar; sandang; kesehatan; pendidikan, rekreasi, dan olahraga; transpor, komunikasi, komunikasi, dan jasa keuangan.

*electricity, gas, and fuel; clothing; health; education, recreation, and sports; transportation, communication, and financial services.*

<https://bulelengkab.bps.go.id>

**Gambar 9.1**  
**Figures**

**Jumlah Koperasi Aktif Menurut Kecamatan di Kabupaten Buleleng, 2017–2019**  
**Number of Active Cooperative by Subdistrict in Buleleng Regency, 2017–2019**



Sumber/Source : Dinas Koperasi, Usaha Kecil dan Menengah Kabupaten Buleleng / Department of Cooperatives, Small and Medium Enterprises of Buleleng Regency





**Tabel**  
**Table** 9.1**Jumlah Lembaga Perkreditan Desa (LPD) Di Kabupaten Buleleng, 2019**  
**Number of LPD in Buleleng Regency, 2019**

Kecamatan <i>Subdistrict</i>	Jumlah LPD/ <i>Number of LPD (Unit)</i>	Tenaga Kerja/ <i>Labour (Person)</i>
(1)	(2)	(3)
1. Gerokgak	14	110
2. Seririt	25	92
3. Busungbiu	16	42
4. Banjar	17	42
5. Sukasada	21	120
6. Buleleng	21	146
7. Sawan	18	86
8. Kubutambahan	22	91
9. Tejakula	15	93
<b>Kabupaten Buleleng</b>	<b>169</b>	<b>822</b>

Catatan/Note: LPD = Lembaga Perkreditan Desa / *Institution of Village Credits*

Sumber/Source: Bagian Perekonomian dan Pembangunan Sekretariat Daerah Kabupaten Buleleng / *Part Of Economics & Development [of] Regional Secretary of Buleleng Regency*

**Tabel**  
**Table** 9.2**Jumlah Koperasi Menurut Jenis Koperasi dan Kecamatan di Kabupaten Buleleng, 2019**  
**Number of Cooperative by Kind of Cooperative and Subdistrict in Buleleng Regency, 2019**

Kecamatan Subdistrict	Jenis Koperasi/ Kind of Cooperative					Jumlah Total
	KUD	KPN	KOPKAR	KOPPAS	Lainnya Other	
(1)	(2)	(3)	(4)	(5)	(6)	(7)
1. Gerokgak	2	3	1	0	41	47
2. Seririt	1	3	0	0	18	22
3. Busungbiu	2	1	0	0	7	10
4. Banjar	2	1	0	0	23	26
5. Sukasada	2	3	1	0	32	38
6. Buleleng	1	23	12	0	127	163
7. Sawan	1	2	0	0	31	34
8. Kubutambahan	1	1	0	0	15	17
9. Tejakula	1	2	0	2	23	28
<b>Kabupaten Buleleng</b>	<b>13</b>	<b>39</b>	<b>14</b>	<b>2</b>	<b>317</b>	<b>385</b>

Catatan/Note: ...

Sumber/Source: Dinas Koperasi, Usaha Kecil dan Menengah Kabupaten Buleleng / Department of Cooperatives, Small and Medium Enterprises of Buleleng Regency

**Tabel**  
**Table** 9.3**Jumlah Koperasi Aktif Menurut Kecamatan di Kabupaten Buleleng, 2016–2019**  
**Number of Active Cooperative by Subdistrict in Buleleng Regency, 2016–2019**

Kecamatan Subdistrict	2016	2017	2018	2019
(1)	(2)	(3)	(4)	(5)
1. Gerokgak	30	32	34	40
2. Seririt	17	16	18	20
3. Busungbiu	6	8	6	7
4. Banjar	20	17	17	19
5. Sukasada	25	27	34	35
6. Buleleng	128	123	125	134
7. Sawan	28	23	23	24
8. Kubutambahan	10	11	10	13
9. Tejakula	16	24	24	27
<b>Kabupaten Buleleng</b>	<b>280</b>	<b>281</b>	<b>291</b>	<b>319</b>

Catatan/Note: ...

Sumber/Source: Dinas Koperasi, Usaha Kecil dan Menengah Kabupaten Buleleng / Department of Cooperatives, Small and Medium Enterprises of Buleleng Regency

**Tabel**  
**Table** 9.4**Rata-Rata Harga Eceran Bahan Pokok Di Kota Singaraja,  
2019 (Rupiah)**  
**Average Retail Price of Essential Commodities in Singaraja,  
2019 (Rupiah)**

Bulan Month	Jenis Bahan Pokok/ Type of Material				
	Beras/ Rice (kg)	Daging Ayam Ras/ Chicken (kg)	Daging Sapi/ Beef (kg)	Telur Ayam Ras/ Egg (kg)	Bawang Merah/ Onion (kg)
(1)	(2)	(3)	(4)	(5)	(6)
1 Januari / January	11.270	44.641	108.067	21.857	30.973
2 Februari / February	11.270	41.129	108.833	20.571	24.323
3 Maret / March	11.294	40.037	109.367	20.346	28.193
4 April / April	11.238	39.992	109.867	21.221	38.124
5 Mei / May	11.158	40.776	109.867	21.971	33.838
6 Juni / June	11.167	39.170	109.867	21.204	31.231
7 Juli / July	11.212	38.979	109.867	20.543	29.279
8 Agustus / August	11.213	39.001	109.867	20.686	25.085
9 September / September	11.209	37.389	111.992	20.650	22.000
10 Oktober / October	11.216	37.752	112.096	20.221	21.404
11 November / November	11.256	39.693	112.158	20.314	23.085
12 Desember / December	11.261	39.709	112.215	21.025	26.827

Catatan/Note: ...

Sumber/Source: BPS Kabupaten Buleleng / BPS-Statistics of Buleleng Regency

Lanjutan Tabel/*Continued Table* 9.4

Bulan Month	Jenis Bahan Pokok/ <i>Type of Material</i>			
	Cabe Rawit/ Chili (kg)	Minyak Goreng/ Cooking Oil (Liter)	Gula Pasir/ Sugar (kg)	Garam/ Salt (kg)
(1)	(7)	(8)	(9)	(10)
1 Januari / <i>January</i>	36.179	14.350	11.964	-
2 Februari / <i>February</i>	28.050	14.295	11.889	-
3 Maret / <i>March</i>	28.271	14.338	11.929	-
4 April / <i>April</i>	28.796	14.265	11.978	-
5 Mei / <i>May</i>	28.363	14.290	12.000	-
6 Juni / <i>June</i>	26.236	14.219	12.375	-
7 Juli / <i>July</i>	51.187	14.179	12.375	-
8 Agustus / <i>August</i>	67.715	13.967	12.350	-
9 September / <i>September</i>	45.000	13.881	12.244	-
10 Oktober / <i>October</i>	36.875	13.935	12.306	-
11 November / <i>November</i>	32.467	13.990	12.436	-
12 Desember / <i>December</i>	30.083	14.024	12.500	-

Catatan/Note: ...

Sumber/Source: BPS Kabupaten Buleleng / *BPS-Statistics of Buleleng Regency*

**Tabel**  
**Table** 9.5**Laju Inflasi/ Deflasi Kota Singaraja, 2017-2019**  
**Inflation Rate in Singaraja, 2017-2019**

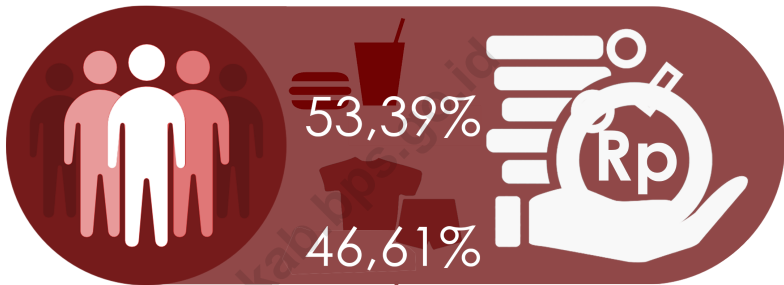
Kelompok/ Group	Tahun Kalender/ Cumulative Year		
	2017	2018	2019
(1)	(2)	(3)	(4)
1. Laju Inflasi/ Inflation Rate (%)	3,38	1,88	2,42
2. Inflasi Menurut Kelompok/ Inflation by Group (%)			
a. Bahan Makanan/ Foodstuff	3,39	4,33	1,97
b. Makanan Jadi, Minuman, Rokok dan Tembakau/ Prepared Food, Beverages, Cigarettes and Tobacco	3,15	0,77	3,82
c. Perumahan/ Housing	8,44	-3,07	0,60
d. Sandang/ Clothing	6,53	4,42	4,02
e. Kesehatan/ Health	5,02	2,67	5,67
f. Pendidikan, Rekreasi dan Olaharaga/ Education, Recreation and Sports	7,48	10,51	6,28
g. Transpor dan Komunikasi/ Transport and Communication	5,85	4,16	1,17

Catatan/Note: ...

Sumber/Source: BPS Kabupaten Buleleng / BPS-Statistics of Buleleng Regency

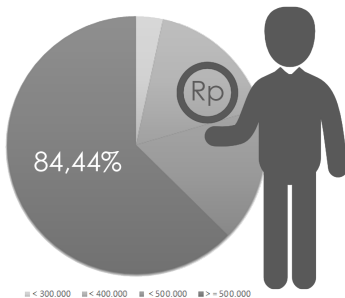
10

## PENGELUARAN PENDUDUK POPULATION EXPENDITURE



**Tahun 2019 Pengeluaran Rata-rata per Kapita Sebulan Penduduk Buleleng Sedikit Lebih Besar Kelompok Komoditas Makanan Daripada Non Makanan**

*In 2019 the Average Expenditure per Capita for a Month of the Population of Buleleng is Slightly Greater in the Food Commodity Group than Non-Food*



**Hampir 85% Penduduk Buleleng Masuk Kedalam Golongan Pengeluaran per Kapita Sebulan Diatas Rp. 500.000 Tahun 2019**

*Almost 85% of Buleleng residents Enter the Production Group per month per capita Rp. 500,000 2019*





**PENJELASAN TEKNIS**

1. Data ketersediaan konsumsi pangan per kapita bersumber dari perhitungan Neraca Bahan Makanan (NBM) Indonesia, hasil kerja sama antara Badan Pusat Statistik (BPS) dan Kementerian Pertanian
2. Metode yang dipakai untuk penyusunan NBM berpedoman pada buku rujukan yang diterbitkan oleh organisasi pangan sedunia, yaitu Food Agriculture Organization (FAO).
3. Penyediaan pangan dalam negeri adalah produk dalam negeri ditambah dengan perubahan stok dan impor dikurangi dengan ekspor.
4. Ketersediaan pangan untuk dikonsumsi penduduk terlebih dahulu dikurangi dengan bagian produksi yang digunakan untuk bibit, makanan ternak, industri, dan yang tercecer.
5. Ketersediaan pangan per kapita adalah ketersediaan pangan dibagi dengan jumlah penduduk pertengahan tahun. Ketersediaan pangan per kapita bisa dalam bentuk kuantum maupun unsur gizi, yaitu kalori, protein, dan lemak.
6. Mulai tahun 2011, Susenas dilaksanakan secara triwulan, yaitu Triwulan I dilaksanakan bulan Maret, Triwulan II bulan Juni, Triwulan III bulan September, dan Triwulan IV dilaksanakan bulan

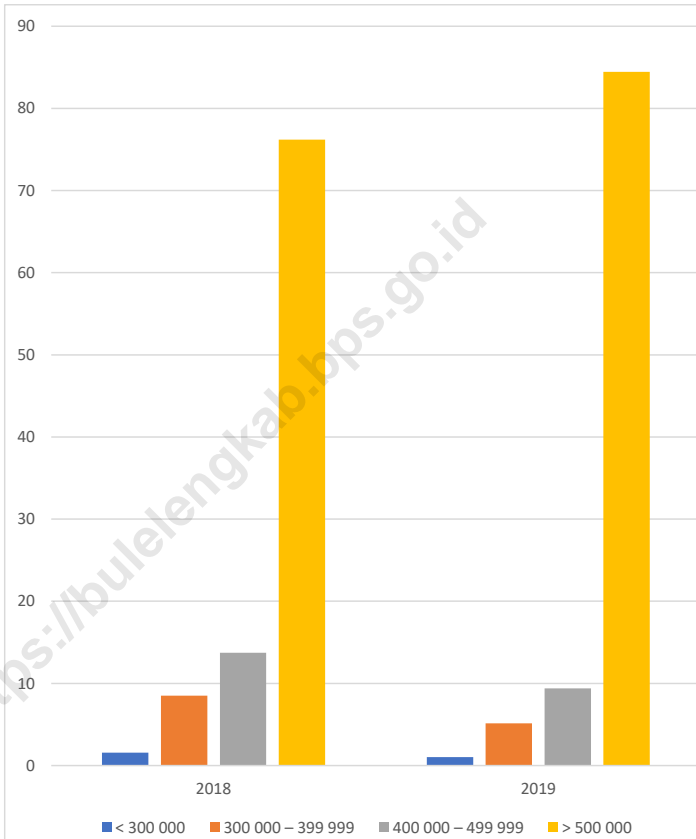
**TECHNICAL NOTES**

1. *Data on the availability of per capita food consumption are from the Indonesian Food Balance Sheet computed by the BPS - Statistics Indonesia (BPS) in collaboration with the Ministry of Agriculture.*
2. *The FAO method is adopted to compute the Food Balance Sheet.*
3. *Domestic food availability is defined as domestic production plus changes in stock and imports minus exports.*
4. *In compiling data on domestic food availability, the share of production for seed, waste, residuals, animal feeds, and industrial use is first take into account.*
5. *Per capita food availability is total food availability divided by number of population in the middle of the year. It is presented in terms of quantity as well as nutrient content, such as calories, proteins, and fats.*
6. *Starting 2011 Susenas implemented in quarterly i.e. The First Quarter of 2011 Susenas held in March, the Second Quarter held in June, the Third Quarter held in September, and the Fourth Quarter held in*

- Desember.
7. Data pengeluaran dan konsumsi penduduk menurut kelompok barang diperoleh dari Survei Sosial Ekonomi Nasional (Susenas) BPS Triwulan I-2014, yang mencakup semua provinsi di Indonesia.
  8. Pelaksanaan Susenas 2014 mencakup 300.000 rumah tangga sampel yang tersebar di seluruh provinsi di Indonesia, dimana pada setiap triwulan didistribusikan sampel sebanyak 75.000 rumahtangga.
  9. Data konsumsi/pengeluaran yang dikumpulkan pada Susenas Triwulan I-2014 dibagi menjadi dua kelompok, yaitu konsumsi makanan dan bukan makanan.
  10. Konsumsi/pengeluaran makanan dirinci menjadi 215 komoditas, masing-masing dikumpulkan data kuantitas dan nilainya.
  11. Untuk konsumsi bukan makanan, pada umumnya yang dikumpulkan hanya data nilainya, kecuali untuk beberapa jenis pengeluaran tertentu, seperti penggunaan listrik, air, gas, dan bahan bakar minyak (BBM) yang juga dikumpulkan kuantitasnya.
- December
7. Data on consumer expenditure and consumption by commodity group of expenditure are obtained from the 2014 National Socio-Economic Survey (Susenas) First Quarter which covers all provinces in Indonesia.
  8. The 2014 Susenas cover 300.000 households sample spread all over Indonesia where each quarter distribute about 75.000 households sample..
  9. The data of consumption/ expenditure collected in the First Quarter of 2014 Susenas are divided into two groups, namely food and non-food consumption.
  10. Consumption/expenditure on food covers 215 commodities, both quantity data and values are collected.
  11. For consumption of non-food, the data collected in general are only their values, except for certain types of expenditure, such as electricity, water, gas, and fuel, which are also collected for their quantity data.

**Gambar** 10.1  
**Figures**

**Persentase Penduduk Menurut Golongan Pengeluaran Per Kapita Sebulan di Kabupaten Buleleng, 2018 dan 2019**  
*Percentage of Population by Per Capita Spending Group a Month in Buleleng Regency, 2018 and 2019*



Sumber/Source : BPS, Survei Sosial Ekonomi Nasional (Susenas) Maret/BPS-Statistics Indonesia, National Socioeconomic Survey March



**Tabel**  
**Table** 10.1

**Rata-rata Pengeluaran per Kapita Sebulan Menurut Kelompok Komoditas (rupiah) di Kabupaten Buleleng, 2018 dan 2019**  
**Monthly Average Expenditure per Capita by Commodity Group (rupiahs) in Buleleng Regency, 2018 and 2019**

<b>Kelompok Komoditas/Commodity Group</b>	<b>2018</b>	<b>2019</b>
(1)	(2)	(3)
<b>Makanan/Food</b>		
Padi-padian/ <i>Cereals</i>	74.037	83.089
Umbi-umbian/ <i>Tubers</i>	3.933	4.379
Ikan/udang/cumi/kerang/ <i>Fish/shrimp/common squid/shells</i>	31.556	32.974
Daging/ <i>Meat</i>	30.553	29.641
Telur dan susu/ <i>Eggs and milk</i>	26.318	23.745
Sayur-sayuran/ <i>Vegetables</i>	41.459	36.948
Kacang-kacangan/ <i>Legumes</i>	12.460	11.626
Buah-buahan/ <i>Fruits</i>	33.180	27.859
Minyak dan kelapa/ <i>Oil and coconut</i>	12.667	11.850
Bahan minuman/ <i>Beverage stuffs</i>	12.716	11.849
Bumbu-bumbuan/ <i>Spices</i>	6.723	7.171
Konsumsi lainnya/ <i>Miscellaneous food items</i>	7.870	7.736
Makanan dan minuman jadi/ <i>Prepared food and beverages</i>	170.382	165.429
Rokok/ <i>Cigarettes</i>	37.591	42.262
<b>Jumlah makanan/Total food</b>	<b>501.445</b>	<b>496.558</b>
<b>Bukan makanan/Non-food</b>		
Perumahan dan fasilitas rumah tangga/ <i>Housing and household facilities</i>	221.371	239.017
Aneka komoditas dan jasa/ <i>Goods and services</i>	88.885	84.758
Pakaian, alas kaki, dan tutup kepala/ <i>Clothing, footwear, and headgear</i>	15.434	15.010
Komoditas tahan lama/ <i>Durable goods</i>	64.921	37.588
Pajak, pungutan, dan asuransi/ <i>Taxes and insurance</i>	30.817	30.705
Keperluan pesta dan upacara/kenduri/ <i>Parties and ceremonies</i>	27.659	26.382
<b>Jumlah bukan makanan/Total non-food</b>	<b>449.087</b>	<b>433.460</b>
<b>Jumlah/Total</b>	<b>950.532</b>	<b>930.018</b>

Catatan/Note: ...

Sumber/Source: BPS, Survei Sosial Ekonomi Nasional (Susenas) Maret/BPS-Statistics Indonesia, National Socioeconomic Survey March

**Tabel**  
**Table** 10.2

**Persentase Pengeluaran per Kapita Sebulan Menurut Kelompok Komoditas di Kabupaten Buleleng, 2018 dan 2019**  
**Percentage of Monthly Expenditure per Capita by Commodity Group in Buleleng Regency, 2018 and 2019**

<b>Kelompok Komoditas/Commodity Group</b>	<b>2018</b>	<b>2019</b>
(1)	(2)	(3)
<b>Makanan/Food</b>		
Padi-padian/ <i>Cereals</i>	7,79	8,93
Umbi-umbian/ <i>Tubers</i>	0,41	0,47
Ikan/udang/cumi/kerang/ <i>Fish/shrimp/common squid/shells</i>	3,32	3,55
Daging/ <i>Meat</i>	3,21	3,19
Telur dan susu/ <i>Eggs and milk</i>	2,77	2,55
Sayur-sayuran/ <i>Vegetables</i>	4,36	3,97
Kacang-kacangan/ <i>Legumes</i>	1,31	1,25
Buah-buahan/ <i>Fruits</i>	3,49	3,00
Minyak dan kelapa/ <i>Oil and coconut</i>	1,33	1,27
Bahan minuman/ <i>Beverage stuffs</i>	1,34	1,27
Bumbu-bumbuan/ <i>Spices</i>	0,71	0,77
Konsumsi lainnya/ <i>Miscellaneous food items</i>	0,83	0,83
Makanan dan minuman jadi/ <i>Prepared food and beverages</i>	17,92	17,79
Rokok/ <i>Cigarettes</i>	3,95	4,54
<b>Jumlah makanan/Total food</b>	<b>52,75</b>	<b>53,39</b>
<b>Bukan makanan/Non-food</b>		
Perumahan dan fasilitas rumah tangga/ <i>Housing and household facilities</i>	23,29	25,70
Aneka komoditas dan jasa/ <i>Goods and services</i>	9,35	9,11
Pakaian, alas kaki, dan tutup kepala/ <i>Clothing, footwear, and headgear</i>	1,62	1,61
Komoditas tahan lama/ <i>Durable goods</i>	6,83	4,04
Pajak, pungutan, dan asuransi/ <i>Taxes and insurance</i>	3,24	3,30
Keperluan pesta dan upacara/kenduri/ <i>Parties and ceremonies</i>	2,91	2,84
<b>Jumlah bukan makanan/Total non-food</b>	<b>47,25</b>	<b>46,61</b>
<b>Jumlah/Total</b>	<b>100,00</b>	<b>100,00</b>

Catatan/Note: ...

Sumber/Source: BPS, Survei Sosial Ekonomi Nasional (Susenas) Maret/BPS-Statistics Indonesia, National Socioeconomic Survey March

**Tabel**  
**Table** 10.3**Persentase Penduduk Menurut Golongan Pengeluaran Per Kapita Sebulan di Kabupaten Buleleng, 2018 dan 2019**  
*Percentage of Population by Per Capita Spending Group a Month in Buleleng Regency, 2018 and 2019*

<b>Golongan Pengeluaran</b> <i>Spending Group</i> <b>(Rp)</b>	<b>2018</b>	<b>2019</b>
(1)	(2)	(3)
< 300 000	1,56	1,04
300 000 – 399 999	8,50	5,13
400 000 – 499 999	13,73	9,39
> 500 000	76,21	84,44
<b>Jumlah/Total</b>	<b>100,00</b>	<b>100,00</b>

Catatan/Note: ...

Sumber/Source: BPS, Survei Sosial Ekonomi Nasional (Susenas) Maret/BPS-Statistics Indonesia, National Socioeconomic Survey March





# 11

## PERDAGANGAN TRADE



### Hasil Pendataan Listing Sensus Ekonomi 2016

Results of the 2016 Economic Census  
Listing Data Collection



**60.959** Unit

**Usaha Yang Tercatat di Kabupaten Buleleng**  
Listed Businesses in Buleleng Regency

Menurut  
Skala Usaha

659 UMB

60.300 UMK

Menurut  
Kategori  
Lapangan  
Usaha

26.807

Perdagangan Besar dan Eceran; Reparasi dan Perawatan Mobil dan Sepeda Motor  
Wholesale and retail trade; Car and Motorcycle Repair and Maintenance

14.353

Industri Pengolahan  
Processing industry

10.238

Penyediaan Akomodasi dan Penyediaan Makanan dan Minuman  
Provision of Accommodation and Provision of Drinking Food

9.561

Lainnya  
Others



**133.193** Orang

**Tenaga Kerja Yang Tercatat  
di Kabupaten Buleleng**

Registered Workers in Buleleng Regency

Menurut  
Skala Usaha

15.604 UMB

117.589 UMK

Menurut  
Kategori  
Lapangan  
Usaha

45.343

Perdagangan Besar dan Eceran; Reparasi dan Perawatan Mobil dan Sepeda Motor  
Wholesale and retail trade; Car and Motorcycle Repair and Maintenance

27.479

Industri Pengolahan  
Processing industry

19.888

Penyediaan Akomodasi dan Penyediaan Makanan dan Minuman  
Provision of Accommodation and Provision of Drinking Food

13.248

Pendidikan  
Education

27.199

Lainnya  
Others



**PENJELASAN TEKNIS**

1. Surat Izin Usaha Perdagangan, yang selanjutnya disebut SIUP, adalah Surat Izin untuk dapat melaksanakan kegiatan usaha perdagangan. Setiap perusahaan, koperasi, persekutuan maupun perusahaan perseorangan, yang melakukan kegiatan usaha perdagangan wajib memperoleh SIUP yang diterbitkan berdasarkan domisili perusahaan dan berlaku di seluruh wilayah Republik Indonesia.
2. Pasar dapat diartikan sebagai tempat bertemunya pembeli dan penjual untuk melakukan transaksi jual beli produk tertentu. Meski begitu, definisi pasar secara umum dapat diartikan lebih luas berdasarkan teori ekonomi yang berlaku.
3. Usaha Kecil dan Menengah disingkat UKM adalah sebuah istilah yang mengacu ke jenis usaha kecil yang memiliki kekayaan bersih paling banyak Rp 200.000.000 tidak termasuk tanah dan bangunan tempat usaha.
4. Sensus Ekonomi 2016 (SE2016) adalah kegiatan sensus ke empat, yang merupakan kegiatan pendataan lengkap atas seluruh unit usaha/perusahaan yang berada dalam batas-batas wilayah Negara Kesatuan Republik Indonesia (NKRI).

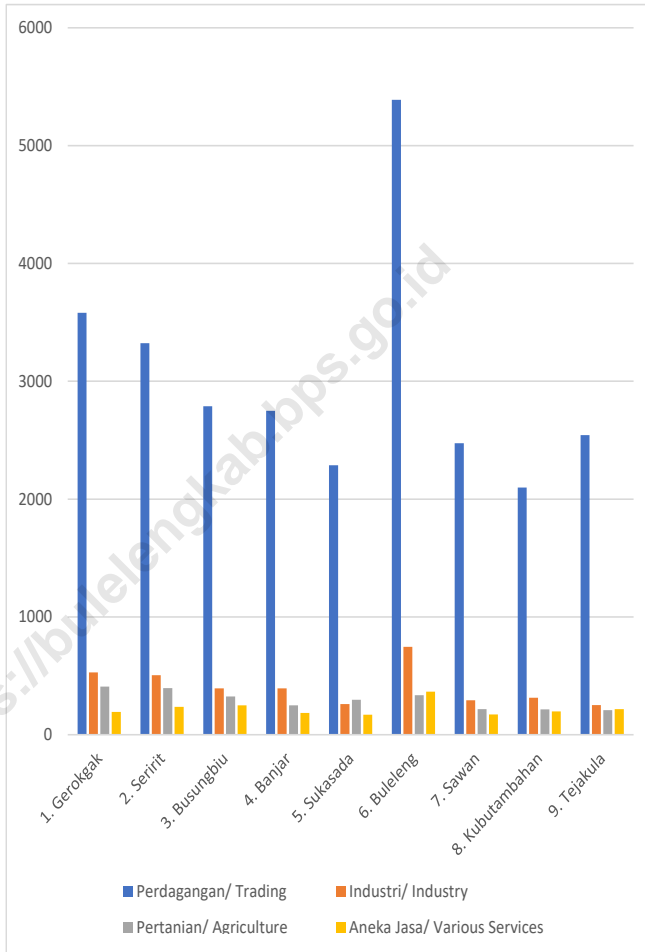
**TECHNICAL NOTES**

1. *Trade Permit, is the license to carry out business activities. Every company , cooperative , partnership or proprietorship, who undertake business activities must obtain a License issued by the company domicile and applicable throughout the territory of the Republic of Indonesia .*
2. *The market can be interpreted as a meeting place for buyers and sellers to buy and sell certain products. Even so, the definition of market in general can be interpreted more broadly based on prevailing economic theories.*
3. *Small and Medium Enterprises abbreviated as UKM is a term that refers to the type of small business that has a net worth of at most Rp. 200,000,000 excluding land and buildings where the business is located.*
4. *The 2016 Economic Census (SE2016) is the fourth census, which is a complete data collection on all business units / companies that are within the boundaries of the Unitary State of the Republic of Indonesia (NKRI).*



**Gambar** 11.1  
**Figures**

**Jumlah UKM Berdasarkan Sektor Menurut Kecamatan di Kabupaten Buleleng, 2019**  
**Number of UKM per Sector by Subdistrict in Buleleng Regency, 2019**



Sumber/Source : Dinas Koperasi, Usaha Kecil dan Menengah Kabupaten Buleleng / Department of Cooperatives, Small and Medium Enterprises of Buleleng Regency



**Tabel**  
**Table** 11.1

**Jumlah Pasar Menurut Kecamatan di Kabupaten Buleleng, 2019**  
**Number of Markets by Subdistrict in Buleleng Regency, 2019**

Kecamatan Subdistrict	Jenis Sarana Perdagangan Type of Trading Facilities			
	Pasar Kabupaten/ District Market	Pasar Desa/ Village Market	Pasar Tente/ Tente Market	Pasar Hewan/ Animal Market
(1)	(2)	(3)	(4)	(5)
1 Gerokgak	-	10	1	1
2 Seririt	2	12	3	-
3 Busungbiu	-	7	3	-
4 Banjar	1	10	5	-
5 Sukasada	1	4	-	1
6 Buleleng	9	7	5	-
7 Sawan	1	7	-	-
8 Kubutambahan	1	10	-	-
9 Tejakula	-	12	1	-
<b>Kabupaten Buleleng</b>	<b>15</b>	<b>79</b>	<b>23</b>	<b>2</b>

Catatan/Note: ...

Sumber/Source: Dinas Perdagangan Kabupaten Buleleng/ Buleleng Regency Trade Office



**Tabel**  
**Table** 11.2**Jumlah Perkembangan SIUP Di Kabupaten Buleleng, 2019**  
**Number of SIUP Development in Buleleng Regency, 2019**

Kecamatan Subdistrict	Surat Izin Usaha Perdagangan (SIUP)/ Business License	
	Jumlah/ Total	Tenaga Kerja/ Labour
(1)	(2)	(3)
1 Gerokgak	34	350
2 Seririt	20	63
3 Busungbiu	6	12
4 Banjar	16	98
5 Sukasada	35	295
6 Buleleng	158	559
7 Sawan	25	58
8 Kubutambahan	23	20
9 Tejakula	8	86
<b>Kabupaten Buleleng</b>	<b>325</b>	<b>1 541</b>

Catatan/Note: SIUP= Surat Izin Usaha Perdagangan/ Business License

Sumber/Source: Dinas PMPPTSP Kabupaten Buleleng/ Investment Office and PTSP Buleleng Regency

**Tabel**  
**Table** 11.3**Jumlah UKM Berdasarkan Sektor Menurut Kecamatan di Kabupaten Buleleng, 2019**  
**Number of UKM per Sector by Subdistrict in Buleleng Regency, 2019**

Kecamatan Subdistrict	Sektor/ Sector				Jumlah/ Total
	Perdagangan/ Trading	Industri/ Industry	Pertanian/ Agriculture	Aneka Jasa/ Various Services	
(1)	(2)	(3)	(4)	(5)	(6)
1 Gerokgak	3.580	528	408	194	4.170
2 Seririt	3.324	506	395	236	4.461
3 Busungbiu	2.787	394	324	250	3.755
4 Banjar	2.749	394	250	185	3.578
5 Sukasada	2.287	261	297	169	3.014
6 Buleleng	5.389	746	335	366	6.836
7 Sawan	2.475	293	217	173	3.158
8 Kubutambahan	2.097	313	215	198	2.823
9 Tejakula	2.543	252	208	217	3.220
<b>Kabupaten Buleleng</b>	<b>27.231</b>	<b>3.687</b>	<b>2.649</b>	<b>1.988</b>	<b>35.555</b>

Catatan/Note: UKM = Usaha Kecil dan Menengah/ *Small and Medium Enterprises*

Sumber/Source: Dinas Koperasi, Usaha Kecil dan Menengah Kabupaten Buleleng / *Department of Cooperatives, Small and Medium Enterprises of Buleleng Regency*

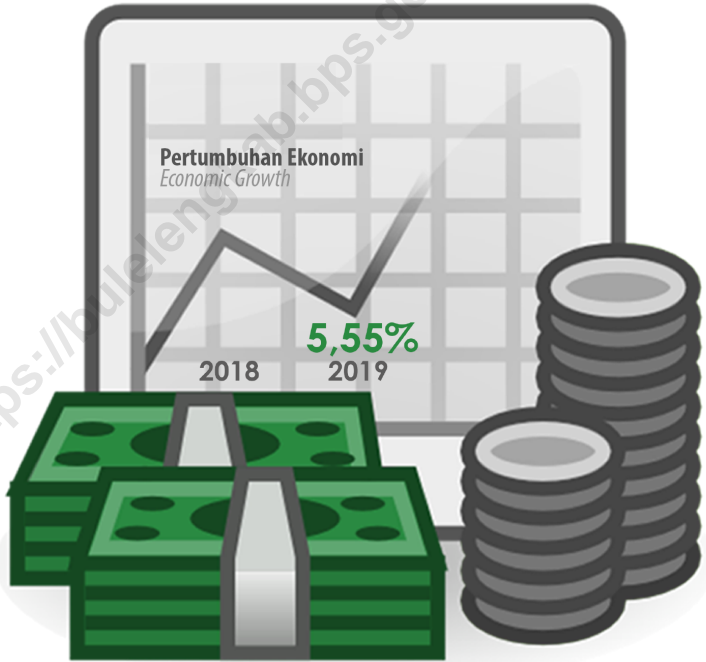


12

## PRODUK DOMESTIK REGIONAL BRUTO GROSS REGIONAL DOMESTIC PRODUCT

**Pertumbuhan Ekonomi di Kabupaten Buleleng  
Pada Tahun 2019 Mencapai Angka 5,55%**

*Economic Growth in Buleleng Regency in 2019 Reaches 5.55%*





**PENJELASAN TEKNIS**

**TECHNICAL NOTES**

1. Produk Domestik Bruto pada tingkat nasional serta Produk Domestik Regional Bruto (PDRB) pada tingkat regional (provinsi) menggambarkan kemampuan suatu wilayah untuk menciptakan nilai tambah pada suatu waktu tertentu. Untuk menyusun PDB maupun PDRB digunakan 2 pendekatan, yaitu lapangan usaha dan pengeluaran. Keduanya menyajikan komposisi data nilai tambah dirinci menurut sumber kegiatan ekonomi (lapangan usaha) dan menurut komponen penggunaannya. PDB maupun PDRB dari sisi lapangan usaha merupakan penjumlahan seluruh komponen nilai tambah bruto yang mampu diciptakan oleh sektor-sektor ekonomi atas berbagai aktivitas produksinya. Sedangkan dari sisi pengeluaran menjelaskan tentang penggunaan dari nilai tambah tersebut.
2. PDRB menurut lapangan usaha mengalami perubahan klasifikasi dari 9 lapangan usaha menjadi 17 lapangan usaha. PDRB menurut lapangan usaha dirinci menurut total nilai tambah dari seluruh sektor ekonomi yang mencakup lapangan usaha Pertanian, Kehutanan, dan Perikanan; Pertambangan dan Penggalian; Industri Pengolahan;

1. *The basic measure of the value added arising from economic activity is known as Gross Domestic Product at the national level and Gross Regional Domestic Product (GRDP) at the regional level (provinces/regencies/municipalities). To compile these statistics, two approaches have been used, i.e. "production approach" and "expenditure approach". The first approach is to measure value added produced by various kinds of economic activities, while the second approach is to measure final uses of the country's output. In other words, GDP/GRDP is the sum of total value added produced by all economic industries (activities) and the way of using it.*
2. *GRDP by industry classification changes from 9 sectors to 17 industries. GRDP by industry is classified by types of economic activities such as Agriculture, Forestry and Fishing; Mining and Quarrying; Manufacturing; Electricity and Gas; Water supply, Sewerage, Waste Management and Remediation Activities; Construction; Wholesale and Retail*

Pengadaan Listrik dan Gas; Pengadaan Air, Pengelolaan Sampah, Limbah dan Daur Ulang; Konstruksi; Perdagangan Besar dan Eceran, Reparasi Mobil dan Sepeda Motor; Transportasi dan Pergudangan; Penyediaan Akomodasi dan Makan Minum; Informasi dan Komunikasi; Jasa Keuangan dan Asuransi; Real Estat; Jasa Perusahaan; Administrasi Pemerintahan, Pertahanan dan Jaminan Sosial Wajib; Jasa Pendidikan; Jasa Kesehatan dan Kegiatan Sosial; dan Jasa lainnya.

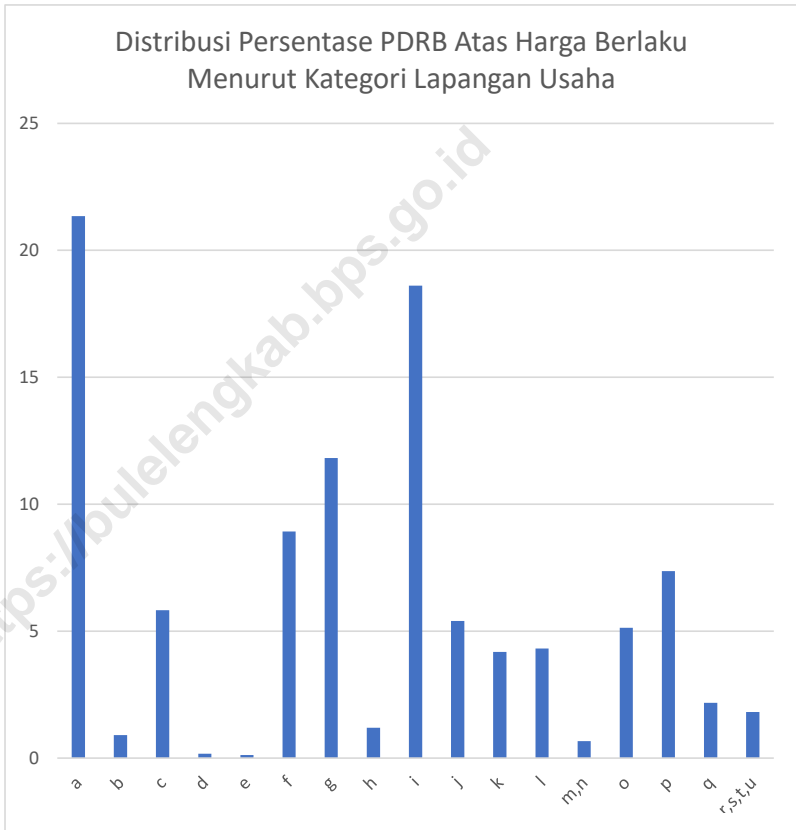
3. PDRB menurut pengeluaran mengalami perubahan klasifikasi dimana pengeluaran konsumsi Lembaga Non Profit yang Melayani Rumah Tangga (LNPR) yang sebelumnya termasuk bagian dari pengeluaran konsumsi rumah tangga menjadi komponen terpisah. Sehingga klasifikasi PDRB menurut pengeluaran dirinci menjadi 7 komponen yaitu komponen pengeluaran konsumsi rumah tangga, pengeluaran konsumsi LNPR, pengeluaran konsumsi pemerintah, pembentukan modal tetap bruto, perubahan inventori, ekspor barang dan jasa, dan impor barang dan jasa.

*Trade; Repair of Motor Vehicles and Motorcycles; Transportation and Storage; Accommodation and Food Service Activities; Information and Communication; Financial and Insurance Activities; Real Estate Activities; Business Activities; Public Administration; Defence and Compulsory Social Security; Education; Human Health and Social Work Activities; and Other Services Activities.*

3. *GRDP by expenditure classification changes where consumption expenditure Non-profit Institutions Serving Households (NPISH) previously included as part of household consumption expenditure is taken out into separate component. So that, GRDP by type of expenditures is classified into: household consumption expenditure, NPISH consumption expenditure, government consumption expenditure, gross fixed capital formation, changes in inventories, exports of goods and services, and imports of goods and services.*

**Gambar** 12.1  
**Figures**

**Distribusi Persentase Produk Domestik Regional Bruto Atas Dasar Harga Berlaku Menurut Lapangan Usaha di Kabupaten Buleleng, 2019**  
*Percentage Distribution of Gross Regional Domestic Product at Current Market Prices by Industry in Buleleng Regency, 2019*



Sumber/Source : BPS Kabupaten Buleleng / BPS - Statistics of Buleleng Regency





**Tabel** 12.1. **Produk Domestik Regional Bruto Atas Dasar Harga Berlaku Menurut Lapangan Usaha di Kabupaten Buleleng (miliar rupiah), 2015–2019**  
**Gross Regional Domestic Product at Current Market Prices by Industry in Buleleng Regency (billion rupiahs), 2015–2019**

Lapangan Usaha/Industry	2015	2016	2017	2018	2019
(1)	(2)	(3)	(4)	(5)	(6)
A Pertanian, Kehutanan, dan Perikanan/ <i>Agriculture, Forestry, and Fishing</i>	5.691,74	6.219,09	6.587,61	7.029,20	7.582,06
B Pertambangan dan Penggalian/ <i>Mining and Quarrying</i>	309,35	346,24	334,93	338,32	322,78
C Industri Pengolahan/ <i>Manufacturing</i>	1.532,60	1.662,62	1.776,03	1.943,24	2.069,44
D Pengadaan Listrik dan Gas/ <i>Electricity and Gas</i>	31,10	40,19	50,91	56,05	61,23
E Pengadaan Air; Pengelolaan Sampah, Limbah, dan Daur Ulang/ <i>Water Supply; Sewerage, Waste Management, and Remediation Activities</i>	34,14	37,33	41,61	42,54	43,78
F Konstruksi/ <i>Construction</i>	2.114,94	2.340,41	2.536,54	2.850,61	3.172,30
G Perdagangan Besar dan Eceran; Reparasi Mobil dan Sepeda Motor/ <i>Wholesale and Retail Trade; Repair of Motor Vehicles and Motorcycles</i>	2.892,28	3.098,68	3.465,57	3.844,87	4.198,27
H Transportasi dan Pergudangan/ <i>Transportation and Storage</i>	317,87	339,33	358,82	388,82	420,90
I Penyediaan Akomodasi dan Makan Minum/ <i>Accommodation and Food Service Activities</i>	4.433,39	4.952,36	5.625,86	6.155,79	6.607,09
J Informasi dan Komunikasi/ <i>Information and Communication</i>	1.317,43	1.467,69	1.642,45	1.792,50	1.918,29

Lanjutan Tabel/*Continued Table 12.1*

<b>Lapangan Usaha/Industry</b>	<b>2015</b>	<b>2016</b>	<b>2017</b>	<b>2018</b>	<b>2019</b>
(1)	(2)	(3)	(4)	(5)	(6)
K Jasa Keuangan dan Asuransi/ <i>Financial and Insurance Activities</i>	1.103,48	1.199,90	1.287,27	1.353,95	1.486,06
L Real Estat/ <i>Real Estate Activities</i>	1.229,22	1.277,88	1.373,67	1.454,22	1.535,73
M,N Jasa Perusahaan/ <i>Business Activities</i>	164,31	185,61	203,74	220,71	236,80
O Administrasi Pemerintahan, Pertahanan, dan Jaminan Sosial Wajib/ <i>Public Administration and Defence; Compulsory Social Security</i>	1.330,18	1.443,40	1.588,57	1.721,01	1.822,22
P Jasa Pendidikan/ <i>Education</i>	1.698,19	1.989,48	2.237,08	2.443,72	2.615,62
Q Jasa Kesehatan dan Kegiatan Sosial/ <i>Human Health and Social Work Activities</i>	525,72	592,82	647,03	708,01	772,77
R,S,T,U Jasa Lainnya/ <i>Other Services Activities</i>	444,31	497,07	561,06	597,48	644,01
<b>Produk Domestik Regional Bruto/<i>Gross Regional Domestic Product</i></b>	<b>25.170,26</b>	<b>27.690,11</b>	<b>30.318,76</b>	<b>32.941,04</b>	<b>35.509,34</b>

Catatan/Note: 2018\*: Data bersifat sementara, 2019\*\*: Data bersifat sangat sementara

Sumber/Source: BPS Kabupaten Buleleng / *BPS - Statistics of Buleleng Regency*

**Tabel**  
**Table** 12.2

**Produk Domestik Regional Bruto Atas Dasar Harga Konstan 2010 Menurut Lapangan Usaha di Kabupaten Buleleng (miliar rupiah), 2015–2019**  
**Gross Regional Domestic Product at 2010 Constant Market Prices by Industry in Buleleng Regency (billion rupiahs), 2015–2019**

	Lapangan Usaha/Industry	2015	2016	2017	2018	2019
	(1)	(2)	(3)	(4)	(5)	(6)
A	Pertanian, Kehutanan, dan Perikanan/ <i>Agriculture, Forestry, and Fishing</i>	4.048,61	4.177,19	4.292,34	4.451,11	4.719,69
B	Pertambangan dan Penggalian/ <i>Mining and Quarrying</i>	226,10	246,73	231,75	218,82	207,46
C	Industri Pengolahan/ <i>Manufacturing</i>	1.124,58	1.163,65	1.197,57	1.266,26	1.326,64
D	Pengadaan Listrik dan Gas/ <i>Electricity and Gas</i>	25,45	27,44	28,53	30,13	32,31
E	Pengadaan Air; Pengelolaan Sampah, Limbah, dan Daur Ulang/ <i>Water Supply; Sewerage, Waste Management, and Remediation Activities</i>	29,51	31,11	32,76	33,43	34,34
F	Konstruksi/ <i>Construction</i>	1.594,87	1.700,91	1.793,00	1.931,94	2.083,71
G	Perdagangan Besar dan Eceran; Reparasi Mobil dan Sepeda Motor/ <i>Wholesale and Retail Trade; Repair of Motor Vehicles and Motorcycles</i>	2.227,12	2.313,51	2.476,12	2.687,89	2.885,89
H	Transportasi dan Pergudangan/ <i>Transportation and Storage</i>	248,99	261,06	270,30	286,76	303,76
I	Penyediaan Akomodasi dan Makan Minum/ <i>Accommodation and Food Service Activities</i>	2.846,03	3.109,26	3.415,27	3.664,93	3.846,30
J	Informasi dan Komunikasi/ <i>Information and Communication</i>	1.217,48	1.336,33	1.459,96	1.560,86	1.647,76

Lanjutan Tabel/*Continued Table 12.2*

	<b>Lapangan Usaha/Industry</b>	<b>2015</b>	<b>2016</b>	<b>2017</b>	<b>2018</b>	<b>2019</b>
	(1)	(2)	(3)	(4)	(5)	(6)
K	Jasa Keuangan dan Asuransi/ <i>Financial and Insurance Activities</i>	825,82	879,88	904,91	923,01	991,57
L	Real Estat/ <i>Real Estate Activities</i>	1.013,23	1.038,06	1.094,04	1.137,87	1.184,54
M,N	Jasa Perusahaan/ <i>Business Activities</i>	126,17	134,29	142,58	150,89	159,16
O	Administrasi Pemerintahan, Pertahanan, dan Jaminan Sosial Wajib/ <i>Public Administration and Defence; Compulsory Social Security</i>	1.184,98	1.241,94	1.206,70	1.243,14	1.286,84
P	Jasa Pendidikan/ <i>Education</i>	1.337,77	1.485,73	1.616,90	1.713,92	1.765,88
Q	Jasa Kesehatan dan Kegiatan Sosial/ <i>Human Health and Social Work Activities</i>	410,22	444,46	473,94	499,47	535,84
R,S,T,U	Jasa Lainnya/ <i>Other Services Activities</i>	331,70	359,16	386,92	403,68	425,80
	<b>Produk Domestik Regional Bruto/<i>Gross Regional Domestic Product</i></b>	<b>18.818,62</b>	<b>19.950,72</b>	<b>21.023,60</b>	<b>22.204,11</b>	<b>23.437,49</b>

Catatan/Note: 2018\*: Data bersifat sementara, 2019\*\*: Data bersifat sangat sementara

Sumber/Source: BPS Kabupaten Buleleng / *BPS - Statistics of Buleleng Regency*

**Tabel**  
**Table** 12.3

**Distribusi Persentase Produk Domestik Regional Bruto Atas Dasar Harga Berlaku Menurut Lapangan Usaha di Kabupaten Buleleng, 2015–2019**  
**Percentage Distribution of Gross Regional Domestic Product at Current Market Prices by Industry in Buleleng Regency, 2015–2019**

	Lapangan Usaha/ <i>Industry</i>	2015	2016	2017	2018	2019
	(1)	(2)	(3)	(4)	(5)	(6)
A	Pertanian, Kehutanan, dan Perikanan/ <i>Agriculture, Forestry, and Fishing</i>	22,61	22,46	21,73	21,34	21,35
B	Pertambangan dan Penggalian/ <i>Mining and Quarrying</i>	1,23	1,25	1,10	1,03	0,91
C	Industri Pengolahan/ <i>Manufacturing</i>	6,09	6,00	5,86	5,90	5,83
D	Pengadaan Listrik dan Gas/ <i>Electricity and Gas</i>	0,12	0,15	0,17	0,17	0,17
E	Pengadaan Air; Pengelolaan Sampah, Limbah, dan Daur Ulang/ <i>Water Supply; Sewerage, Waste Management, and Remediation Activities</i>	0,14	0,13	0,14	0,13	0,12
F	Konstruksi/ <i>Construction</i>	8,40	8,45	8,37	8,65	8,93
G	Perdagangan Besar dan Eceran; Reparasi Mobil dan Sepeda Motor/ <i>Wholesale and Retail Trade; Repair of Motor Vehicles and Motorcycles</i>	11,49	11,19	11,43	11,67	11,82
H	Transportasi dan Pergudangan/ <i>Transportation and Storage</i>	1,26	1,23	1,18	1,18	1,19
I	Penyediaan Akomodasi dan Makan Minum/ <i>Accommodation and Food Service Activities</i>	17,61	17,88	18,56	18,69	18,61
J	Informasi dan Komunikasi/ <i>Information and Communication</i>	5,23	5,30	5,42	5,44	5,40
K	Jasa Keuangan dan Asuransi/ <i>Financial and Insurance Activities</i>	4,38	4,33	4,25	4,11	4,18

Lanjutan Tabel/*Continued Table* 12.3

	Lapangan Usaha/ <i>Industry</i>	2015	2016	2017	2018	2019
	(1)	(2)	(3)	(4)	(5)	(6)
L	Real Estat/ <i>Real Estate Activities</i>	4,88	4,61	4,53	4,41	4,32
M,N	Jasa Perusahaan/ <i>Business Activities</i>	0,65	0,67	0,67	0,67	0,67
O	Administrasi Pemerintahan, Pertahanan, dan Jaminan Sosial Wajib/ <i>Public Administration and Defence; Compulsory Social Security</i>	5,28	5,21	5,24	5,22	5,13
P	Jasa Pendidikan/ <i>Education</i>	6,75	7,18	7,38	7,42	7,37
Q	Jasa Kesehatan dan Kegiatan Sosial/ <i>Human Health and Social Work Activities</i>	2,09	2,14	2,13	2,15	2,18
R,S,T,U	Jasa Lainnya/ <i>Other Services Activities</i>	1,77	1,80	1,85	1,81	1,81
	<b>Produk Domestik Regional Bruto/<i>Gross Regional Domestic Product</i></b>	<b>100,00</b>	<b>100,00</b>	<b>100,00</b>	<b>100,00</b>	<b>100,00</b>

Catatan/*Note*: 2018\*: Data bersifat sementara, 2019\*\*: Data bersifat sangat sementara

Sumber/*Source*: BPS Kabupaten Buleleng / *BPS - Statistics of Buleleng Regency*

**Tabel**  
**Table** 12.4

**Laju Pertumbuhan Produk Domestik Regional Bruto Atas Dasar Harga Konstan 2010 Menurut Lapangan Usaha di Kabupaten Buleleng (persen), 2016–2019**  
**Growth Rate of Gross Regional Domestic Product at 2010 Constant Market Prices by Industry in Buleleng Regency (percent), 2016–2019**

	<b>Lapangan Usaha/Industry</b>	<b>2016</b>	<b>2017</b>	<b>2018</b>	<b>2019</b>
	(1)	(2)	(3)	(4)	(5)
A	Pertanian, Kehutanan, dan Perikanan/ <i>Agriculture, Forestry, and Fishing</i>	3,18	2,76	3,70	6,03
B	Pertambangan dan Penggalian/ <i>Mining and Quarrying</i>	9,12	-6,07	-5,58	-5,19
C	Industri Pengolahan/ <i>Manufacturing</i>	3,47	2,92	5,74	4,77
D	Pengadaan Listrik dan Gas/ <i>Electricity and Gas</i>	7,83	3,98	5,58	7,24
E	Pengadaan Air; Pengelolaan Sampah, Limbah, dan Daur Ulang/ <i>Water Supply; Sewerage, Waste Management, and Remediation Activities</i>	5,41	5,29	2,06	2,71
F	Konstruksi/ <i>Construction</i>	6,65	5,41	7,75	7,86
G	Perdagangan Besar dan Eceran; Reparasi Mobil dan Sepeda Motor/ <i>Wholesale and Retail Trade; Repair of Motor Vehicles and Motorcycles</i>	3,88	7,03	8,55	7,37
H	Transportasi dan Pergudangan/ <i>Transportation and Storage</i>	4,85	3,54	6,09	5,93
I	Penyediaan Akomodasi dan Makan Minum/ <i>Accommodation and Food Service Activities</i>	9,25	9,84	7,31	4,95
J	Informasi dan Komunikasi/ <i>Information and Communication</i>	9,76	9,25	6,91	5,57
K	Jasa Keuangan dan Asuransi/ <i>Financial and Insurance Activities</i>	6,55	2,84	2,00	7,43
L	Real Estat/ <i>Real Estate Activities</i>	2,45	5,39	4,01	4,10
M,N	Jasa Perusahaan/ <i>Business Activities</i>	6,44	6,17	5,83	5,48



Lanjutan Tabel/Continued Table 12.4

Lapangan Usaha/Industry		2016	2017	2018	2019
	(1)	(2)	(3)	(4)	(5)
O	Administrasi Pemerintahan, Pertahanan, dan Jaminan Sosial Wajib/ <i>Public Administration and Defence; Compulsory Social Security</i>	4,81	-2,84	3,02	3,52
P	Jasa Pendidikan/ <i>Education</i>	11,06	8,83	6,00	3,03
Q	Jasa Kesehatan dan Kegiatan Sosial/ <i>Human Health and Social Work Activities</i>	8,35	6,63	5,39	7,28
R,S,T,U	Jasa Lainnya/ <i>Other Services Activities</i>	8,28	7,73	4,33	5,48
<b>Produk Domestik Regional Bruto/<i>Gross Regional Domestic Product</i></b>		<b>6,02</b>	<b>5,38</b>	<b>5,62</b>	<b>5,55</b>

Catatan/Note: 2018\*: Data bersifat sementara, 2019\*\*: Data bersifat sangat sementara

Sumber/Source: BPS Kabupaten Buleleng / BPS - Statistics of Buleleng Regency

**Tabel**  
**Table** 12.5

**Produk Domestik Regional Bruto Atas Dasar Harga Berlaku Menurut Jenis Pengeluaran di Kabupaten Buleleng (miliar rupiah), 2015–2019**  
**Gross Regional Domestic Product at Current Market Prices by Type of Expenditure in Buleleng Regency (billion rupiahs), 2015–2019**

<b>Jenis Pengeluaran</b> <b>Type of Expenditure</b>	<b>2015</b>	<b>2016</b>	<b>2017</b>	<b>2018</b>	<b>2019</b>
(1)	(2)	(3)	(4)	(5)	(6)
Pengeluaran Konsumsi Rumah Tangga <i>Household Consumption Expenditure</i>	12.807,59	14.376,57	15.157,34	16.387,31	17.680,74
Pengeluaran Konsumsi LNPRT <i>NPISH Consumption Expenditure</i>	440,24	482,38	520,32	554,80	623,68
Pengeluaran Konsumsi Pemerintah <i>Government Consumption Expenditure</i>	2.512,60	2.783,60	3.074,68	3.280,03	3.491,35
Pembentukan Modal Tetap Bruto <i>Gross Fixed Capital Formation</i>	6.239,94	6.660,79	7.059,52	7.896,26	8.297,54
Perubahan Inventori <i>Changes in Inventories</i>	32,81	42,54	59,47	62,72	54,71
Net Ekspor/Net Exports	3.137,08	3.344,23	4.447,43	4.759,92	5.361,32
<b>Produk Domestik Regional Bruto/Gross Regional Domestic Product</b>	<b>25.170,26</b>	<b>27.690,11</b>	<b>30.318,76</b>	<b>32.941,04</b>	<b>35.509,34</b>

Catatan/Note: 2018\*: Data bersifat sementara, 2019\*\*: Data bersifat sangat sementara

Sumber/Source: BPS Kabupaten Buleleng / BPS - Statistics of Buleleng Regency

**Tabel**  
**Table** 12.6

**Produk Domestik Regional Bruto Atas Dasar Harga Konstan 2010 Menurut Jenis Pengeluaran di Kabupaten Buleleng (miliar rupiah), 2015–2019**  
**Gross Regional Domestic Product at 2010 Constant Market Prices by Type of Expenditure in Buleleng Regency (billion rupiahs), 2015–2019**

Jenis Pengeluaran Type of Expenditure	2015	2016	2017	2018	2019
(1)	(2)	(3)	(4)	(5)	(6)
Pengeluaran Konsumsi Rumah Tangga Household Consumption Expenditure	10.405,04	11.095,78	11.416,20	11.921,60	12.560,53
Pengeluaran Konsumsi LNPRT NPISH Consumption Expenditure	316,45	335,16	355,55	370,21	405,32
Pengeluaran Konsumsi Pemerintah Government Consumption Expenditure	1.921,89	2.070,43	2.172,39	2.260,58	2.398,22
Pembentukan Modal Tetap Bruto Gross Fixed Capital Formation	4.772,09	5.160,41	5.373,47	5.790,91	6.034,42
Perubahan Inventori Changes in Inventories	16,85	21,54	23,16	23,69	22,52
Net Ekspor/Net Exports	1.386,31	1.267,39	1.682,83	1.837,12	2.016,49
<b>Produk Domestik Regional Bruto/Gross Regional Domestic Product</b>	<b>18.818,62</b>	<b>19.950,72</b>	<b>21.023,60</b>	<b>22.204,11</b>	<b>23.437,49</b>

Catatan/Note: 2018\*: Data bersifat sementara, 2019\*\*: Data bersifat sangat sementara

Sumber/Source: BPS Kabupaten Buleleng / BPS - Statistics of Buleleng Regency

# 13

## PERBANDINGAN ANTAR KABUPATEN/KOTA REGENCY/MUNICIPAL COMPARISON





**PENJELASAN TEKNIS**

1. Penduduk Indonesia adalah semua orang yang berdomisili di wilayah teritorial Indonesia selama 6 bulan atau lebih dan atau mereka yang berdomisili kurang dari 6 bulan tetapi bertujuan menetap.
2. Penduduk miskin adalah penduduk yang memiliki rata-rata pengeluaran per kapita per bulan dibawah Garis Kemiskinan. Untuk mengukur kemiskinan, BPS menggunakan konsep kemampuan memenuhi kebutuhan dasar (basic needs approach). Dengan pendekatan ini, kemiskinan dipandang sebagai ketidakmampuan dari sisi ekonomi untuk memenuhi kebutuhan dasar makanan dan bukan makanan yang diukur dari sisi pengeluaran. Metode yang digunakan adalah menghitung garis kemiskinan (GK), yang terdiri dari dua komponen yaitu Garis Kemiskinan Makanan (GKM) dan Garis Kemiskinan Non-Makan (GKNM). Penghitungan garis kemiskinan dilakukan secara terpisah untuk daerah perkotaan dan perdesaan.
3. Produk Domestik Bruto pada tingkat nasional serta Produk Domestik Regional Bruto (PDRB) pada tingkat regional (provinsi) menggambarkan kemampuan suatu wilayah untuk menciptakan nilai tambah

**TECHNICAL NOTES**

1. *The population of Indonesia are all residents of the entire territory of Indonesia who have stayed for six months or longer, and those who intended to stay more than six months even though their length of stay is less than six months.*
2. *A person whose expenditure per capita per month is below the poverty line is considered to be poor. To measure poverty, BPS-statistics Indonesia has used the concept of basic needs approach. Therefore, poverty is viewed as economic inability to fulfill food and non-food basic needs which are measured by consumption/expenditure. The method used is calculating poverty line, which consists of two components that are food poverty line (FPL) and non-food poverty line (NFPL). The poverty line was calculated separately for urban and rural areas.*
3. *The basic measure of the value added arising from economic activity is known as Gross Domestic Product at the national level and Gross Regional Domestic Product (GRDP) at the regional level (provinces/regencies/*

pada suatu waktu tertentu. Laju pertumbuhan PDRB adalah perubahan jumlah produksi di tahun ini dibandingkan tahun sebelumnya.

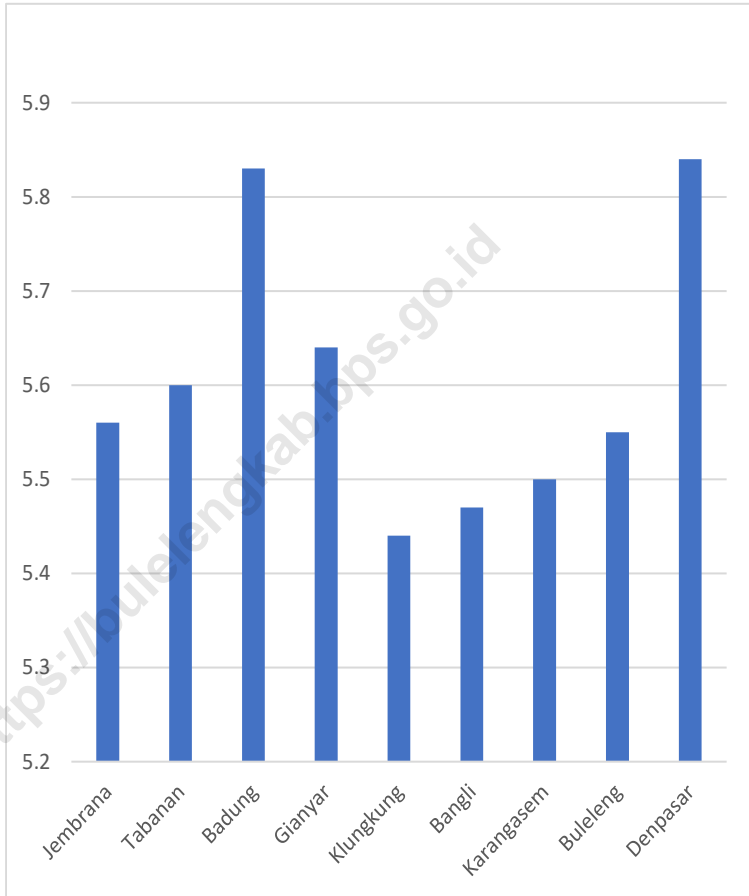
4. Indeks Pembangunan Manusia (IPM) menjelaskan bagaimana penduduk dapat mengakses hasil pembangunan dalam memperoleh pendapatan, kesehatan, pendidikan, dan sebagainya. IPM dibentuk oleh 3 (tiga) dimensi dasar: 1. Umur panjang dan hidup sehat; 2. Pengetahuan; 3. Standar hidup layak. IPM merupakan indikator penting untuk mengukur keberhasilan dalam upaya membangun kualitas hidup manusia (masyarakat/penduduk). IPM dapat menentukan peringkat atau level pembangunan suatu wilayah/negara. Bagi Indonesia, IPM merupakan data strategis karena selain sebagai ukuran kinerja Pemerintah, IPM juga digunakan sebagai salah satu alokator penentuan Dana Alokasi Umum (DAU).

*municipalities). The growth rate of GDRP is the changes in the number of productio this year compared to previous years.*

4. *The Human Development Index (HDI) explains how the population can access the results of development in obtaining income, health, education, and so on. HDI is formed by 3 (three) basic dimensions: 1. Long life and healthy life; 2. Knowledge; 3. A decent standard of living. HDI is an important indicator to measure success in efforts to build the quality of human life (community / population). HDI can determine the ranking or level of development of a region / country. For Indonesia, the HDI is a strategic data because in addition to being a measure of Government performance, the HDI is also used as one of the allocators for determining the General Allocation Fund.*

**Gambar** 13.1  
**Figures**

**Laju Pertumbuhan Ekonomi Menurut Kabupaten/Kota (%) , 2019**  
**Economic Growth Rate by Regency/Municipality (%) , 2019**



Sumber/Source : BPS, berbagai sensus, survei dan sumber lain/BPS-Statistics Indonesia, various census, survey, and other sources





**Tabel**  
**Table** 13.1**Jumlah Penduduk Menurut Kabupaten/Kota di Provinsi Bali (ribu), 2015–2019**  
**Population by Regency/Municipality in Bali Province (thousand), 2015–2019**

Kabupaten/Kota Regency/Municipality	2015	2016	2017	2018	2019
(1)	(2)	(3)	(4)	(5)	(6)
Jembrana	271,6	273,3	274,9	276,6	278,1
Tabanan	435,9	438,5	441,0	443,5	445,7
Badung	616,4	630,0	643,5	656,9	670,2
Gianyar	495,1	499,6	503,9	508,1	512,2
Klungkung	175,7	176,7	177,4	178,3	179,1
Bangli	222,6	223,8	225,1	226,2	227,3
Karangasem	408,7	410,8	412,8	414,8	416,6
Buleleng	646,2	650,1	653,6	657,2	660,6
Denpasar	880,6	897,3	914,3	930,6	947,1
<b>Provinsi Bali</b>	<b>4 152,8</b>	<b>4 200,1</b>	<b>4 246,5</b>	<b>4 292,2</b>	<b>4 336,9</b>

Catatan/Note: ...

Sumber/Source: BPS, Sensus Penduduk (SP) 2010 dan Proyeksi Penduduk Indonesia 2010–2020/BPS-Statistics Indonesia, 2010  
Population Census and Indonesia Population Projection 2010–2020

**Tabel**  
**Table** 13.2

**Laju Pertumbuhan Produk Domestik Regional Bruto Atas Dasar Harga Konstan 2010 Menurut Kabupaten/Kota di Provinsi Bali (persen), 2015–2019**  
**Rate of Growth of Gross Regional Domestic Products at Constant 2010 Prices by Regency/Municipality in Bali Province (percent), 2015–2019**

Kabupaten/Kota Regency/Municipality	2015	2016	2017	2018	2019
(1)	(2)	(3)	(4)	(5)	(6)
Jembrana	6,19	5,96	5,28	5,59	5,56
Tabanan	6,19	6,14	5,37	5,73	5,60
Badung	6,24	6,81	6,08	6,74	5,83
Gianyar	6,30	6,31	5,46	6,03	5,64
Klungkung	6,11	6,28	5,32	5,50	5,44
Bangli	6,16	6,24	5,31	5,50	5,47
Karangasem	6,00	5,92	5,06	5,48	5,50
Buleleng	6,07	6,02	5,38	5,62	5,55
Denpasar	6,14	6,51	6,05	6,43	5,84
<b>Provinsi Bali</b>	<b>6,03</b>	<b>6,33</b>	<b>5,56</b>	<b>6,33</b>	<b>5,63</b>

Catatan/Note: ...  
Sumber/Source: BPS, berbagai sensus, survei dan sumber lain/BPS-Statistics Indonesia, various census, survey, and other sources

**Tabel**  
**Table** 13.3**Jumlah Penduduk Miskin Menurut Kabupaten/Kota di  
Provinsi Bali (ribu), 2015–2019**  
**Number of Poor Population by Regency/Municipality in Bali  
Province (thousand), 2015–2019**

Kabupaten/Kota Regency/Municipality	2015	2016	2017	2018	2019
(1)	(2)	(3)	(4)	(5)	(6)
Jembrana	15,83	14,53	14,78	14,35	13,55
Tabanan	24,05	21,90	21,66	19,77	18,74
Badung	14,40	12,91	13,16	12,97	11,89
Gianyar	22,89	22,13	22,42	21,26	19,85
Klungkung	12,11	11,21	11,15	10,43	9,66
Bangli	12,74	11,66	11,76	11,05	10,08
Karangasem	30,33	27,12	27,02	26,02	25,99
Buleleng	43,43	37,55	37,48	35,20	34,26
Denpasar	20,94	19,17	20,70	20,72	19,83
<b>Provinsi Bali</b>	<b>196,71</b>	<b>178,18</b>	<b>180,13</b>	<b>171,76</b>	<b>163,85</b>

Catatan/Note: ...

Sumber/Source: BPS/BPS-Statistics Indonesia

**Tabel**  
**Table** 13.4

**Indeks Pembangunan Manusia Menurut Kabupaten/Kota  
di Provinsi Bali, 2015–2019**  
*Human Development Index by Regency/Municipality in Bali  
Province, 2015–2019*

Kabupaten/Kota Regency/Municipality	2015	2016	2017	2018	2019
(1)	(2)	(3)	(4)	(5)	(6)
Jembrana	69,66	70,38	70,72	71,65	72,35
Tabanan	73,54	74,19	74,86	75,45	76,16
Badung	78,86	79,80	80,54	80,87	81,59
Gianyar	75,03	75,70	76,09	76,61	77,14
Klungkung	68,98	69,31	70,13	70,90	71,71
Bangli	66,24	67,03	68,24	68,96	69,35
Karangasem	64,68	65,23	65,57	66,49	67,34
Buleleng	70,03	70,65	71,11	71,70	72,30
Denpasar	82,24	82,58	83,01	83,30	83,68
<b>Provinsi Bali</b>	<b>73,27</b>	<b>73,65</b>	<b>74,3</b>	<b>74,77</b>	<b>75,38</b>

Catatan/Note: ...

Sumber/Source: BPS/BPS-Statistics Indonesia



Sensus  
Penduduk  
2020

#MencatatIndonesia

# DATA

MENCERDASKAN BANGSA

*Enlighten The Nation*



**BADAN PUSAT STATISTIK  
KABUPATEN BULELENG**

*BPS-Statistics of Buleleng Regency*

Jl. Dewi Sartika No 19 Singaraja, Buleleng - Bali

Telp: (0362)22145, Fax: (0362)29747

Homepage: <http://bulelengkab.bps.go.id>,

Email: [bps5108@bps.go.id](mailto:bps5108@bps.go.id)

ISSN 0215-5389

