

**Kabupaten**  
**BADUNG DALAM ANGKA**  
*Badung Regency in Figures*

**2020**



**BADAN PUSAT STATISTIK  
KABUPATEN BADUNG**  
*Statistics of Badung Regency*



**Kabupaten**  
**BADUNG DALAM ANGKA**  
*Badung Regency in Figures*

**2020**



**KABUPATEN BADUNG DALAM ANGKA**  
***Badung Regency in Figures***  
**2020**

ISSN: **978-602-6995-41-4**

No. Publikasi/*Publication Number*: **51030.2002**

Katalog /*Catalog*: **1102001.5103**

Ukuran Buku/*Book Size*: **14,8 cm x 21 cm**

Jumlah Halaman/*Number of Pages* : .xxiv + 172 hal/*pages*

Naskah/*Manuscript*:

BPS Kabupaten Badung

*BPS-Statistics of Badung Regency*

Penyunting/*Editor*:

BPS Kabupaten Badung

*BPS-Statistics of Badung Regency*

Gambar Kover/*Cover Design*:

Seksi Integrasi Pengolahan dan Diseminasi Statistik

*Section of Integration Processing and Statistics Dissemination*

Ilustrasi Kover/*Cover Illustration*: Patung Garuda Wisnu Kencana

Kantor Bupati Badung/*Badung Regent's Office*

Diterbitkan oleh/*Published by*:

©BPS Kabupaten Badung/*BPS-Statistics of Badung Regency*

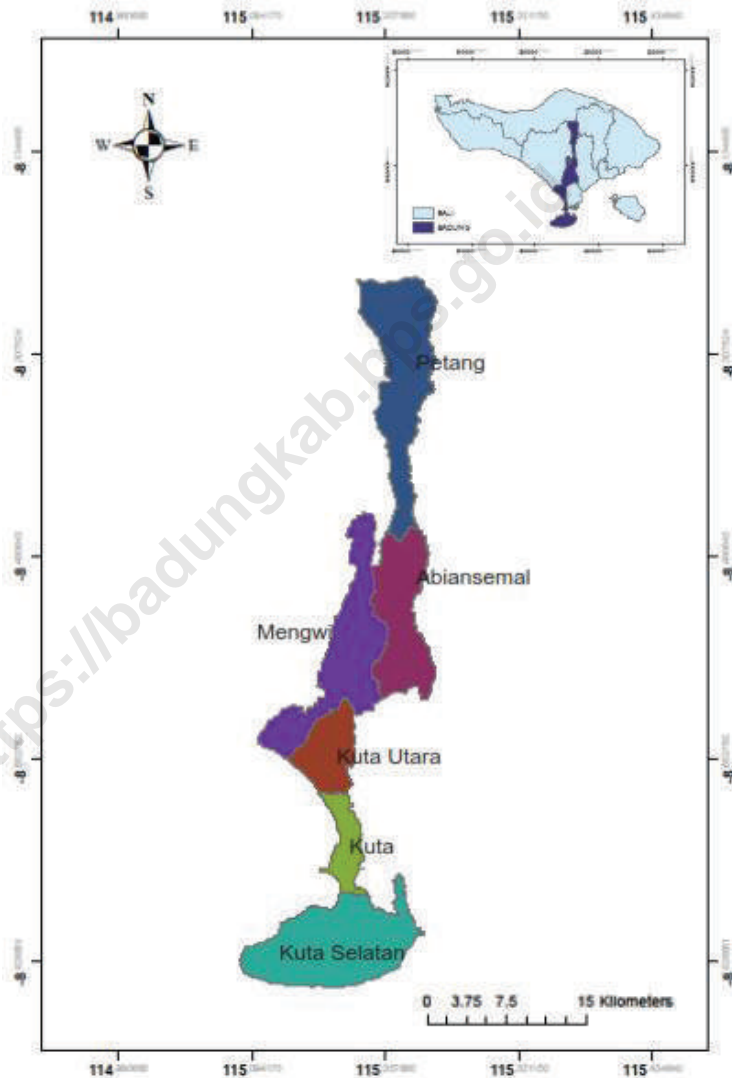
Dicetak oleh/*Printed by*:

...

Dilarang mengumumkan, mendistribusikan, mengomunikasikan, dan/atau menggandakan sebagian atau seluruh isi buku ini untuk tujuan komersil tanpa izin tertulis dari Badan Pusat Statistik.

*Prohibited to announce, distribute, communicate, and/or copy part or all of this book for commercial purpose without permission from BPS-Statistics Indonesia.*

**PETA WILAYAH KABUPATEN BADUNG**  
**MAP OF BADUNG REGENCY**





**KEPALA BPS KABUPATEN BADUNG**  
**CHIEF STATISTICIAN OF BADUNG REGENCY**



**Ir. Ni Putu Minarni S., MMA**







## KATA PENGANTAR

Badung Dalam Angka 2020 adalah publikasi tahunan yang berisikan data hasil kegiatan statistik, kompilasi produk administrasi instansi/dinas/lembaga yang ada di Kabupaten Badung maupun hasil sensus dan survei Badan Pusat Statistik dengan menyajikan data tahun 2019. Data yang disajikan diharapkan dapat mendukung perencanaan maupun pemantauan dan evaluasi penyelenggaraan berbagai kegiatan di segenap aspek kehidupan masyarakat khususnya di Kabupaten Badung. Penghargaan dan ucapan terima kasih yang sebesar-besarnya disampaikan kepada semua pihak atas bantuan dan partisipasinya sehingga dapat terwujud publikasi ini.

Kami akan terus meningkatkan kualitas penyajian data dalam publikasi ini, meskipun dengan segala keterbatasannya. Softcopy dan beberapa tabel dalam publikasi ini akan kami unggah pada website kami secepatnya. Website BPS Badung [www.badungkab.bps.go.id](http://www.badungkab.bps.go.id). Saran dan kritik dari semua pihak kami terima dengan senang hati untuk perbaikan penerbitan di masa yang akan datang.

Mangupura , April 2020  
Kepala BPS  
Kabupaten Badung

**Ir. Ni Putu Minarni S., MMA**



## PREFACE

*Badung In Figures 2020 is an annual publication that provides data of statistical result, mainly from the compilation of administrative product of the Government Institution of Badung Regency and result of census and survey conducted by BPS – Statistic of Badung Regency presenting 2019 data. Data presented are expected to support the planning, monitoring and evaluation activities in all life aspect of Badung Regency community. Appreciation and gratitude express to all concerned for their help and participation in creating of this publication.*

*We will continue to improve the quality of data presentation in this publication, albeit with all its limitations. Softcopy and some tables in this publication will be uploaded on our webiste as soon as possible. Webiste BPS Badung [www.badungkab.bps.go.id](http://www.badungkab.bps.go.id). Suggestions and criticism from all parties we are gladly accepted for future publishing improvements.*

*Mangupura , April 2020  
Chief Statistician of  
Badung Regency*

**Ir. Ni Putu Minarni S., MMA**

## DAFTAR ISI / CONTENTS

	Halaman <i>Page</i>
Kata Pengantar/ <i>Preface</i> .....	vii
Daftar Isi/ <i>Contents</i> .....	ix
Daftar Tabel/ <i>List of Tables</i> .....	xi
Daftar Gambar/ <i>List of Figures</i> .....	xxv
Daftar Singkatan/ <i>List of Abbreviations</i> .....	xxix
Statistik Kunci/ <i>Key Statistics</i> .....	xxxii
1. Geografi dan Iklim/ <i>Geography and Climate</i> .....	1
2. Pemerintahan/ <i>Government</i> .....	15
3. Penduduk dan Ketenagakerjaan/ <i>Population and Employment</i> .....	35
4. Sosial dan Kesejahteraan Rakyat/ <i>Social and Welfare</i> .....	49
5. Pertanian, Kehutanan, Peternakan, dan Perikanan/ <i>Agriculture, Forestry, Livestock, and Fishery</i> .....	95
6. Industri, Pertambangan, dan Energi/ <i>Industry, Mining, and Energy</i> .....	135
7. Pariwisata/ <i>Tourism</i> .....	145
8. Transportasi dan Komunikasi/ <i>Transportation and Communication</i> .....	153
9. Perbankan, Koperasi, dan Harga-harga/ <i>Banking, Cooperative, dan Prices</i> .....	165
10. Pengeluaran Penduduk/ <i>Population Expenditure</i> .....	175
11. Perdagangan/ <i>Trade</i> .....	185
12. Sistem Neraca Regional/ <i>System of Regional Accounts</i> .....	193
13. Perbandingan Antar Kabupaten/Kota/ <i>Regency/Municipal Comparison</i> .....	211



## DAFTAR TABEL/LIST OF TABLES

Halaman  
Page

<b>1.</b>	<b>GEOGRAFI DAN IKLIM/GEOGRAPHY AND CLIMATE</b>	
<b>1.1</b>	<b>KEADAAN GEOGRAFI</b>	
	<b>GEOGRAPHY CONDITION</b>	
1.1.1	Luas Daerah dan Jumlah Pulau Menurut Kecamatan di Kabupaten/Kota Badung, 2019 <i>Total Area and Number of Islands by Subdistrict in Badung Regency/ Municipality, 2019</i> .....	8
1.1.2	Tinggi Wilayah dan Jarak ke Ibukota Kabupaten/Kota Menurut Kecamatan di Kabupaten/Kota Badung, 2019 <i>Altitude and Distance to the Capital of Regency/Municipality by Subdistrict in Badung Regency/Municipality, 2019</i> .....	10
<b>1.2</b>	<b>KEADAAN IKLIM</b>	
	<b>CLIMATE CONDITION</b>	
1.2.1	Pengamatan Unsur Iklim Menurut Bulan di Stasiun Badung, 2019 <i>Observation of Climate Elements By Months at Badung Station, 2019.</i>	11
<b>2.</b>	<b>PEMERINTAHAN/GOVERNMENT</b>	
<b>2.1</b>	<b>WILAYAH ADMINISTRATIF</b>	
	<b>ADMINISTRATIVE AREA</b>	
2.1.1	Jumlah Desa <sup>1</sup> /Kelurahan Menurut Kecamatan di Kabupaten/Kota Badung, 2015–2019 <i>Number of Villages<sup>1</sup>/Kelurahan by Subdistrict in Badung Regency/ Municipality, 2015–2019</i> .....	22
<b>2.2</b>	<b>DEWAN PERWAKILAN RAKYAT DAERAH</b>	
	<b>REGIONAL HOUSE OF REPRESENTATIVE</b>	
2.2.1	Jumlah Anggota Dewan Perwakilan Rakyat Daerah Menurut Partai Politik dan Jenis Kelamin di Kabupaten/Kota Badung, 2019 <i>Number of Regional House of Representatives's Members by Political Parties and Sex in Badung Regency/Municipality 2019</i> .....	23

**2.3 SUMBER DAYA MANUSIA**

**HUMAN RESOURCES**

2.3.1 Jumlah Pegawai Negeri Sipil Menurut Jabatan dan Jenis Kelamin di Kabupaten/Kota Badung, Desember 2018 dan Desember 2019  
*Number of Civil Servants by Occupation and Sex in Badung Regency/ Municipality, December 2018 dan December 2019* ..... 24

2.3.2 Jumlah Pegawai Negeri Sipil Menurut Tingkat Pendidikan dan Jenis Kelamin di Kabupaten/ Kota Badung, Desember 2018 dan Desember 2019  
*Number of Civil Servants by Educational Level and Sex in Badung Regency/Municipality, December 2018 and December 2019* ..... 26

2.3.3 Jumlah Pegawai Negeri Sipil Menurut Tingkat Kepangkatan dan Jenis Kelamin di Kabupaten/ Kota Badung, Desember 2018 dan Desember 2019  
*Number of Civil Servants by Hierarchy and Sex in Badung Regency/ Municipality, December 2018 and December 2019*..... 28

**2.4 KEUANGAN PEMERINTAH**

**GOVERNMENT FINANCE**

2.4.1 Realisasi Pendapatan Pemerintah Kabupaten/Kota Badung Menurut Jenis Pendapatan (ribu rupiah), 2016–2019  
*Actual Badung Regency/Municipal Government Revenues by Kind of Revenues (thousand rupiahs), 2016–2019*..... 30

2.4.2 Realisasi Belanja Pemerintah Kabupaten/Kota Badung Menurut Jenis Belanja (ribu rupiah), 2016–2019  
*Actual Badung Regency/Municipal Government Expenditures by Kind of Expenditures (thousand rupiahs), 2016–2019* ..... 32

<b>3.</b>	<b>PENDUDUK DAN KETENAGAKERJAAN/ POPULATION AND EMPLOYMENT</b>	
<b>3.1</b>	<b>PENDUDUK POPULATION</b>	
3.1.1	Penduduk, Laju Pertumbuhan Penduduk per Tahun, Distribusi Persentase Penduduk, Kepadatan Penduduk, Rasio Jenis Kelamin Penduduk Menurut Kecamatan di Kabupaten/Kota Badung, 2019 <i>Population, Annual Population Growth Rate, Percentage Distribution of Population, Population Density, and Population Sex Ratio by Subdistrict in Badung Regency/Municipality, 2019</i> .....	42
<b>3.2</b>	<b>KETENAGAKERJAAN EMPLOYMENT</b>	
3.2.1	Jumlah Penduduk Berumur 15 Tahun Keatas Menurut Jenis Kegiatan Selama Seminggu yang Lalu dan Jenis Kelamin di Kabupaten/Kota Badung, 2019 <i>Population Aged 15 Years and Over by Type of Activity During The Previous Week and Sex in Badung Regency/Municipality, 2019</i> .....	45
3.2.2	Penduduk Berumur 15 Tahun ke Atas Menurut Pendidikan Tertinggi yang Ditamatkan dan Jenis Kegiatan Selama Seminggu yang Lalu di Kabupaten/Kota Badung, 2019 <i>Population 15 Years of Age and Over by Educational Attainment and Type of Activity During the Previous Week in Badung Regency/ Municipality, 2019</i> .....	46
3.2.3	Penduduk Berumur 15 Tahun Ke Atas yang Bekerja Selama Seminggu yang Lalu Menurut Status Pekerjaan Utama dan Jenis Kelamin di Kabupaten/Kota Badung, 2019 <i>Population 15 Years of Age and Over who Worked During The Previous Week by Main Employment Status and Sex in Badung Regency/Municipality, 2019</i> .....	48

## **4. SOSIAL DAN KESEJAHTERAAN RAKYAT/SOCIAL AND WELFARE**

### **4.1 PENDIDIKAN**

#### **EDUCATION**

- 4.1.1 Jumlah Sekolah, Guru, dan Murid Taman Kanak-Kanak (TK) di Bawah Kementerian Pendidikan dan Kebudayaan Menurut Kecamatan di Kabupaten/Kota Badung, 2018/2019 dan 2019/2020  
*Number of Schools, Teachers, and Pupils in Kindergarten Under The Ministry of Education and Culture by Subdistrict in Badung Regency/Municipality, 2018/2019 dan 2019/2020* ..... 56
- 4.1.2 Jumlah Sekolah, Guru, dan Murid Raudatul Athfal (RA) di Bawah Kementerian Agama Menurut Kecamatan di Kabupaten/Kota Badung, 2018/2019 dan 2019/2020  
*Number of Schools, Teachers, and Pupils in Raudatul Athfal (RA) Under The Ministry of Religious Affairs by Subdistrict in Badung Regency/Municipality, 2018/2019 dan 2019/2020*..... 59
- 4.1.3 Jumlah Sekolah, Guru, dan Murid Sekolah Dasar (SD) di Bawah Kementerian Pendidikan dan Kebudayaan Menurut Kecamatan di Kabupaten/Kota Badung, 2018/2019 dan 2019/2020  
*Number of Schools, Teachers, and Pupils in Primary Schools Under The Ministry of Education and Culture by Subdistrict in Badung Regency/Municipality, 2018/2019 dan 2019/2020*..... 60
- 4.1.4 Jumlah Sekolah, Guru, dan Murid Madrasah Ibtidaiyah (MI) di Bawah Kementerian Agama Menurut Kecamatan Menurut Kecamatan di Kabupaten/Kota Badung, 2018/2019 dan 2019/2020  
*Number of Schools, Teachers, and Pupils in Madrasah Ibtidaiyah (MI) Under The Ministry of Religious Affairs by Subdistrict in Badung Regency/Municipality, 2018/2019 dan 2019/2020*..... 63
- 4.1.5 Jumlah Sekolah, Guru, dan Murid Sekolah Menengah Pertama (SMP) di Bawah Kementerian Pendidikan dan Kebudayaan Menurut Kecamatan di Kabupaten/Kota Badung, 2018/2019 dan 2019/2020  
*Number of Schools, Teachers, and Pupils in Junior High Schools Under The Ministry of Education and Culture by Subdistrict in Badung*



	<i>Regency/Municipality, 2018/2019 dan 2019/2020.....</i>	64
4.1.6	Jumlah Sekolah, Guru, dan Murid Madrasah Tsanawiyah (MTs) di Bawah Kementerian Agama Menurut Kecamatan di Kabupaten/Kota Badung, 2018/2019 dan 2019/2020 <i>Number of Schools, Teachers, and Pupils in Madrasah Tsanawiyah (MTs) Under The Ministry of Religious Affairs by Subdistrict in Badung Regency/Municipality, 2018/2019 dan 2019/2020.....</i>	67
4.1.7	Jumlah Sekolah, Guru, dan Murid Sekolah Menengah Atas (SMA) di Bawah Kementerian Pendidikan dan Kebudayaan Menurut Kecamatan di Kabupaten/Kota Badung, 2018/2019 dan 2019/2020 <i>Number of Schools, Teachers, and Pupils in Senior High Schools Under The Ministry of Education and Culture by Subdistrict in Badung Regency/Municipality, 2018/2019 dan 2019/2020.....</i>	68
4.1.8	Jumlah Sekolah, Guru, dan Murid Sekolah Menengah Kejuruan (SMK) di Bawah Kementerian Pendidikan dan Kebudayaan Menurut Kecamatan di Kabupaten/Kota Badung, 2018/2019 dan 2019/2020 <i>Number of Schools, Teachers, and Pupils in Vocational High Schools Under The Ministry of Education and Culture by Subdistrict in Badung Regency/Municipality, 2018/2019 dan 2019/2020.....</i>	71
4.1.9	Jumlah Sekolah, Guru, dan Murid Madrasah Aliyah (MA) di Bawah Kementerian Agama Menurut Kecamatan di Kabupaten/Kota Badung, 2018/2019 dan 2019/2020 <i>Number of Schools, Teachers, and Pupils in Madrasah Aliyah (MA) Under the Ministry of Religious Affairs by Subdistrict in Badung Regency/Municipality, 2018/2019 dan 2019/2020.....</i>	72
4.1.10	Jumlah Desa <sup>1</sup> /Kelurahan yang Memiliki Fasilitas Sekolah Menurut Kecamatan dan Tingkat Pendidikan di Kabupaten/Kota Badung, 2014– 2019 <i>Number of Villages<sup>1</sup>/Kelurahan Having Educational Facilities by Subdistrict and Educational Level in Badung Regency/Municipality, 2014– 2019 .....</i>	75
4.1.11	Angka Partisipasi Murni (APM) dan Angka Partisipasi Kasar (APK)	

	Menurut Jenjang Pendidikan di Kabupaten/Kota Badung, 2018 dan 2019 <i>Net Participation Rates and Gross Participation Rates by Educational Level in Badung Regency/Municipality, 2018 and 2019</i> .....	80
4.1.12	Persentase Penduduk Berumur 15 Tahun ke Atas yang Melek Huruf Menurut Kelompok Umur di Kabupaten/Kota Badung, 2018 dan 2019 <i>Percentage of Literate People Aged 15 Years and Over by Age Group in Badung Regency/Municipality, 2018 and 2019</i> .....	81
<b>4.2</b>	<b>KESEHATAN</b> .....	
	<b>HEALTH</b> .....	
4.2.1	Jumlah Desa <sup>1</sup> /Kelurahan Yang Memiliki Sarana Kesehatan Menurut Kecamatan di Kabupaten/Kota Badung, 2014–2019 <i>Number of Villages<sup>1</sup>/Kelurahan Having Health Facilities by Subdistrict in Badung Regency/Municipality, 2014–2019</i> .....	82
<b>4.3</b>	<b>AGAMA DAN SOSIAL LAINNYA</b>	
	<b>RELIGION AND OTHER SOCIAL AFFAIRS</b>	
4.3.1	Jumlah Penduduk Menurut Kecamatan dan Agama yang Dianut di Kabupaten/Kota Badung, 2019 <i>Population by Subdistrict and Religion in Badung Regency/Municipality, 2019</i> .....	88
4.3.2	Jumlah Tempat Peribadatan Menurut Kecamatan di Kabupaten/Kota Badung, 2019 <i>Number of Places of Worship by Subdistrict in Badung Regency/Municipality, 2019</i> .....	89
4.3.3	Jumlah Desa <sup>1</sup> /Kelurahan yang Mengalami Bencana Alam <sup>2</sup> Menurut Kecamatan di Kabupaten/Kota Badung, 2011–2018 <i>Number of Villages<sup>1</sup>/Kelurahan that Had Natural Disaster<sup>2</sup> by Subdistrict in Badung Regency/Municipality, 2011–2018</i> .....	90
<b>4.4</b>	<b>KEMISKINAN</b>	
	<b>POVERTY</b>	
4.4.1	Garis Kemiskinan, Jumlah, dan Persentase Penduduk Miskin di Kabupaten/Kota Badung, 2012–2019 <i>Poverty Line, Number, and Percentage of Poor People in Badung Regency/Municipality, 2012–2019</i> .....	
4.4.2	Indeks Kedalaman Kemiskinan dan Indeks Keparahan	

Kemiskinan di Kabupaten/Kota Badung, 2012–2019  
Poverty Gap Index and Poverty Severity Index in Badung  
Regency/Municipality, 2012–2019.....

**5. PERTANIAN, KEHUTANAN, PETERNAKAN, DAN PERIKANAN/  
AGRICULTURE, FORESTRY, LIVESTOCK, AND FISHERY**

**5.1 HORTIKULTURA  
HORTICULTURE**

5.1.1	Luas Panen Tanaman Sayuran Menurut Kecamatan dan Jenis Tanaman di Kabupaten/Kota Badung (ha), 2018 dan 2019 <i>Harvested Area of Vegetables by Subdistrict and Kind of Plant in Badung Regency/Municipality (ha), 2018 and 2019.....</i>	102
5.1.2	Produksi Tanaman Sayuran Menurut Kecamatan dan Jenis Tanaman di Kabupaten/Kota Badung (ton), 2018 dan 2019 <i>Production of Vegetables by Subdistrict and Kind of Plant in Badung Regency/Municipality (ton), 2018 dan 2019 .....</i>	105
5.1.3	Luas Panen Tanaman Sayuran dan Buah-buahan Semusim Menurut Jenis Tanaman di Kabupaten/Kota Badung (ha), 2016–2019 <i>Harvested Area of Seasonal Vegetables and Fruits by Kind of Plant in Badung Regency/Municipality (ha), 2016–2019.....</i>	108
5.1.4	Produksi Tanaman Sayuran dan Buah-buahan Semusim Menurut Jenis Tanaman di Kabupaten/Kota Badung (ton), 2016–2019 <i>Production of Seasonal Vegetables and Fruits by Kind of Plant in Badung Regency/Municipality (ha), 2016–2019.....</i>	109
5.1.5	Luas Panen Tanaman Biofarmaka Menurut Kecamatan dan Jenis Tanaman di Kabupaten/Kota Badung (m <sup>2</sup> ), 2018 dan 2019 <i>Harvested Area of Medicinal Plants by Subdistrict and Kind of Plant in Badung Regency/Municipality (m<sup>2</sup>), .....</i>	110
5.1.6	Produksi Tanaman Biofarmaka Menurut Kecamatan dan Jenis Tanaman di Kabupaten/Kota Badung (kg), 2018 and 2019 <i>Production of Medicinal Plants by Subdistrict and Kind of Plant in Badung Regency/Municipality (kg), 2018 and 2019.....</i>	112
5.1.7	Luas Panen Tanaman Biofarmaka Menurut Jenis	

	Tanaman di Kabupaten/Kota Badung (m <sup>2</sup> ), 2016–2019 <i>Harvested Area of Medicinal Plants by Kind of Plant in Badung Regency/Municipality (m<sup>2</sup>), 2016–2019.....</i>	114
5.1.8	Produksi Tanaman Biofarmaka Menurut Jenis Tanaman di Kabupaten/Kota Badung (kg), 2016–2019 <i>Production of Medicinal Plants by Kind of Plant in Badung Regency/Municipality (kg), 2016–2019.....</i>	115
5.1.9	Luas Panen Tanaman Hias Menurut Kecamatan dan Jenis Tanaman di Kabupaten/Kota Badung (m <sup>2</sup> ), 2018 and 2019 <i>Harvested Area of Ornamental Plants by Subdistrict and Kind of Plant in Badung Regency/Municipality (m<sup>2</sup>), 2018 and 2019 .....</i>	116
5.1.10	Produksi Tanaman Hias Menurut Kecamatan dan Jenis Tanaman di Kabupaten/Kota Badung (tangkai), 2018 and 2019 <i>Production of Ornamental Plants by Subdistrict and Kind of Plant in Badung Regency/Municipality (stalks), 2018 and 2019 .....</i>	118
5.1.11	Luas Panen Tanaman Hias Menurut Jenis Tanaman di Kabupaten/Kota Badung (m <sup>2</sup> ), 2016–2019 <i>Harvested Area of Ornamental Plants by Kind of Plant in Badung Regency/Municipality (m<sup>2</sup>), 2016–2019.....</i>	120
5.1.12	Produksi Tanaman Hias Menurut Jenis Tanaman di Kabupaten/Kota Badung (tangkai), 2016–2019 <i>Production of Ornamental Plants by Kind of Plant n Badung Regency/Municipality (stalks), 2016–2019 .....</i>	121
5.1.13	Produksi Buah-buahan Menurut Kecamatan dan Jenis Tanaman di Kabupaten/Kota Badung (ton), 2018 and 2019 <i>Production of Fruits by Subdistrict and Kind of Plant in Badung Regency/Municipality (ton), 2018 and 2019 .....</i>	122
5.1.14	Produksi Buah–Buahan dan Sayuran Tahunan Menurut Jenis Tanaman (ton) di Kabupaten/Kota Badung, 2016–2019 <i>Production of Annual Fruits and Vegetables by Kind of Plant in Badung Regency/Municipality (ton), 2016–2019 .....</i>	125
<b>5.2</b>	<b>PERKEBUNAN</b>	
	<b>ESTATE CROPS</b>	
5.2.1	Luas Areal Tanaman Perkebunan Menurut Kecamatan dan	

	Jenis Tanaman di Kabupaten/Kota Badung (ha), 2018 dan 2019 <i>Planted Area of Estate Crops by Subdistrict and Type of Crops in Badung Regency/Municipality (ha), 2018 dan 2019</i> .....	126
5.2.2	Produksi Perkebunan Menurut Kecamatan dan Jenis Tanaman di Kabupaten/Kota Badung (ton), 2018 dan 2019 <i>Production of Estate by Subdistrict and Type of Crops in Badung Regency/Municipality (ton), 2018 and 2019</i> .....	130
<b>6.</b>	<b>INDUSTRI, PERTAMBANGAN, DAN ENERGI/ INDUSTRY, MINING, AND ENERGY</b>	
6.1	Daya Terpasang, Produksi, dan Distribusi Listrik PT. PLN (Persero) pada Cabang/Ranting PLN Menurut Kecamatan di Kabupaten/Kota Badung, 2019 <i>Installed Electricity Power, Production, and Distribution of PT. PLN (Persero) at PLN Branch by Subdistrict in Badung Regency/Municipality, 2019</i> .....	142
6.2	Jumlah Pelanggan Listrik Menurut Kecamatan di Kabupaten/Kota Badung, 2015–2019 <i>Number of Electricity Customers by Subdistrict in Badung Regency/Municipality, 2015–2019</i> .....	143
6.3	Jumlah Pelanggan dan Air yang Disalurkan Menurut Kecamatan di Kabupaten/Kota Badung, 2019 <i>Number of Customers and Distributed Water by Subdistrict in Badung Regency/Municipality, 2019</i> .....	144
<b>7.</b>	<b>PARIWISATA/TOURISM</b>	
7.1	Jumlah Rumah Makan/Restoran Menurut Kecamatan di Kabupaten/Kota Badung, 2016–2019	

<i>Number of Restaurants by Subdistrict in Badung Regency/ Municipality, 2016–2019</i> .....	152
--	-----

**8. TRANSPORTASI DAN KOMUNIKASI/  
TRANSPORTATION AND COMMUNICATION**

**8.1 TRANSPORTASI**

**TRANSPORTATION**

8.1.1 Panjang Jalan Menurut Tingkat Kewenangan Pemerintahan di Kabupaten/Kota Badung (km), 2017–2019 <i>Length of Roads by Level of Government Authority in Badung Regency/Municipality (km), 2017–2019</i> .....	160
---	-----

8.1.2 Panjang Jalan Menurut Jenis Permukaan Jalan di Kabupaten/Kota Badung (km), 2017–2019 <i>Length of Roads by Type of Road Surface in Badung Regency/ Municipality (km), 2017–2019</i> .....	161
---	-----

8.1.3 Panjang Jalan Menurut Kondisi Jalan di Kabupaten/Kota Badung (km), 2017–2019 <i>Length of Roads by Condition of Roads in Badung Regency/ Municipality (km), 2017–2019</i> .....	162
---	-----

**8.2 KOMUNIKASI  
COMMUNICATION**

8.2.1 Jumlah Kantor Pos Pembantu Menurut Kecamatan di Kabupaten/Kota Badung, 2016–2019 <i>Number of Post Offices Subsidiaries by Subdistrict in Badung Regency/Municipality, 2016–2019</i> .....	163
--	-----

**9. PERBANKAN, KOPERASI, DAN HARGA-HARGA/  
BANKING, COOPERATIVE, AND PRICES**

9.1 Jumlah Koperasi Aktif Menurut Kecamatan di Kabupaten/Kota Badung, 2016–2019 <i>Number of Active Cooperative by Subdistrict in Badung Regency/ Municipality, 2016–2019</i> .....	172
---	-----

9.2 Jumlah Koperasi Menurut Jenis Koperasi dan	
--	--

	Kecamatan di Kabupaten/Kota Badung, 2019 <i>Number of Cooperative by Kind of Cooperative and Subdistrict in Badung Regency/Municipality, 2019</i> .....	173
--	--	-----

**10. PENGELUARAN PENDUDUK/POPULATION EXPENDITURE**

10.1	Rata-rata Pengeluaran per Kapita Sebulan Menurut Kelompok Komoditas (rupiah) di Kabupaten/Kota Badung, 2018 dan 2019 <i>Monthly Average Expenditure per Capita by Commodity Group (rupiahs) in Badung Regency/Municipality, 2018 and 2019</i> .....	182
10.2	Persentase Pengeluaran per Kapita Sebulan Menurut Kelompok Komoditas di Kabupaten/Kota Badung, 2018 dan 2019 <i>Percentage of Monthly Expenditure per Capita by Commodity Group in Badung Regency/Municipality, 2018 and 2019</i> .....	183
10.3	Persentase Penduduk Menurut Golongan Pengeluaran Per Kapita Sebulan di Kabupaten/Kota Badung, 2018 dan 2019 <i>Percentage of Population by Per Capita Spending Group a Month in Badung Regency/Municipality, 2018 and 2019</i> .....	184

**11. PERDAGANGAN/TRADE**

11.1	Jumlah Sarana Perdagangan Menurut Jenisnya di Kabupaten/Kota Badung, 2016–2019 <i>Number of Trading Facilities by Type of Facility in Badung Regency/Municipality, 2016–2019</i> .....	192
------	---	-----

**12. SISTEM NERACA REGIONAL/SYSTEM OF REGIONAL ACCOUNTS**

12.1.	Produk Domestik Regional Bruto Atas Dasar Harga Berlaku Menurut Lapangan Usaha di Kabupaten/ Kota Badung (miliar rupiah), 2015–2019 <i>Gross Regional Domestic Product at Current Market Prices by Industry in Badung Regency/Municipality (billion rupiahs), 2015–2019</i> .....	200
12.2	Produk Domestik Regional Bruto Atas Dasar Harga Konstan 2010 Menurut Lapangan Usaha di	

	Kabupaten/Kota Badung (miliar rupiah), 2015–2019 <i>Gross Regional Domestic Product at 2010 Constant Market Prices by Industry in Badung Regency/Municipality (billion rupiahs), 2015–2019</i> .....	202
12.3	Distribusi Persentase Produk Domestik Regional Bruto Atas Dasar Harga Berlaku Menurut Lapangan Usaha di Kabupaten/Kota Badung, 2015–2019 <i>Percentage Distribution of Gross Regional Domestic Product at Current Market Prices by Industry in Badung Regency/Municipality, 2015–2019</i> .....	204
12.4	Laju Pertumbuhan Produk Domestik Regional Bruto Atas Dasar Harga Konstan 2010 Menurut Lapangan Usaha di Kabupaten/Kota Badung (persen), 2016–2019 <i>Growth Rate of Gross Regional Domestic Product at 2010 Constant Market Prices by Industry in Badung Regency/Municipality (percent), 2016–2019</i> .....	206
12.5	Produk Domestik Regional Bruto Atas Dasar Harga Berlaku Menurut Jenis Pengeluaran di Kabupaten/ Kota Badung (miliar rupiah), 2015–2019 <i>Gross Regional Domestic Product at Current Market Prices by Type of Expenditure in Badung Regency/Municipality (billion rupiahs), 2015–2019</i> .....	208
12.6	Produk Domestik Regional Bruto Atas Dasar Harga Konstan 2010 Menurut Jenis Pengeluaran di Kabupaten/Kota Badung (miliar rupiah), 2015–2019 <i>Gross Regional Domestic Product at 2010 Constant Market Prices by Type of Expenditure in Badung Regency/Municipality (billion rupiahs), 2015–2019</i> .....	209
<b>13.</b>	<b>PERBANDINGAN ANTAR KABUPATEN/ KOTA/ REGENCY/MUNICIPAL COMPARISON</b>	
13.1	Jumlah Penduduk Menurut Kabupaten/ Kota di Provinsi Badung (ribu), 2015–2019 <i>Population by Regency/Municipality in Badung Province (thousand), 2015–2019</i> .....	218
13.2	Laju Pertumbuhan Produk Domestik Regional Bruto	




	Atas Dasar Harga Konstan 2010 Menurut Kabupaten/ Kota di Provinsi Badung (persen), 2015–2019 <i>Rate of Growth of Gross Regional Domestic Products at Constant 2010 Prices by Regency/Municipality in Badung Province (percent), 2015–2019</i> .....	219
13.3	Jumlah Penduduk Miskin Menurut Kabupaten/ Kota di Provinsi Badung (ribu), 2015–2019 <i>Number of Poor Population by Regency/Municipality in Badung Province (thousand), 2015–2019</i> .....	220
13.4	Indeks Pembangunan Manusia Menurut Kabupaten/Kota di Provinsi Badung, 2015–2019 <i>Human Development Index by Regency/Municipality in Badung Province, 2015–2019</i> .....	221



01

**GEOGRAFI DAN IKLIM  
GEOGRAPHY AND CLIMATE**

**Kuta  
17,52 km<sup>2</sup>**



**hanya  
meliputi  
4,16 %  
dari total wilayah  
Kabupaten Badung**

*only covered 4,16% of the total area of  
Badung Regency*

**Kecamatan Kuta merupakan kecamatan dengan luas wilayah  
terkecil di Kabupaten Badung**

*Kuta District is the smallest area in Badung Regency*



**PENJELASAN TEKNIS**

1. Data terkait rupa bumi merupakan data sekunder yang bersumber dari Jawatan Topografi. Sementara data cuaca dan iklim bersumber dari Balai Besar Meteorologi, Klimatologi, dan Geofisika.
2. Topografi adalah keadaan muka bumi pada suatu kawasan atau daerah. Puncak adalah bagian paling atas gunung/pegunungan. Lereng adalah bagian dari gunung/pegunungan/bukit yang letaknya di Antara puncak sampai lembah. Lembah adalah daerah rendah diantara dua gunung/pegunungan atau daerah yang mempunyai kedudukan lebih rendah dibandingkan daerah sekitarnya. Lembah di daerah pegunungan lipatan sering disebut slinkin. Lembah di daerah pegunungan patahan disebut graben atau slenk.
3. Dataran adalah bagian atau sisi bidang tanah yang tampak datar, rata, dan membentang
4. Dalam berbagai literatur, iklim didefinisikan sebagai keragaman keadaan fisik atmosfer, dan perubahan iklim didefinisikan sebagai perubahan pada iklim yang dipengaruhi langsung atau tidak langsung oleh aktivitas manusia yang merubah komposisi atmosfer, yang akan memperbesar keragaman iklim teramati pada periode

**TECHNICAL NOTES**

1. *Topography statistics are secondary data obtained from the topography Office. Meanwhile data about climate based on Meteorological, Climatological, and Geophysical Office.*
2. *Topography is the state of the earth in a certain area or region. Peak is the highest part of mount/mountain. Slope is part of the dua gunung/pegunungan atau daerah yang mempunyai kedudukan lebih rendah dibandingkan daerah sekitarnya. Lembah di daerah pegunungan lipatan sering disebut slinkin. Lembah di daerah mount/mountain/hill which lies between the peak to the valley. Valley is a low area between twomounts/mountains or area thathave a position lower than the surrounding areas. Valley in mountainous area is often called syncline. Valley in a mountainous area is called graben fault or slenk. While the valley in the mountainous area is called the valley between the mountains. graben atau slenk.*
3. *Flat is a part or side of parcels of land that looked plane, flat, and stretches.*
4. *In the literatures, climate variability defined as the physical state of the atmosphere, and climate change is defined as the change in climate that is influenced directly or indirectly by human activities are changing atmospheric*

yang cukup panjang. Secara statistik, perubahan iklim adalah perubahan unsur-unsurnya yang mempunyai kecenderungan naik atau turun secara nyata yang menyertai keragaman harian, musiman, maupun siklus.

*composition, which would enlarge the observed climate variability at a sufficiently long period. Statistically, climate change is the change in the elements that have a tendency to rise or fall significantly that accompany the daily variability, and seasonal cycles.*

<https://badungkab.bps.go.id>

## 1.1 KEADAAN GEOGRAFI GEOGRAPHY CONDITION

**Tabel** 1.1.1 **Luas Daerah dan Jumlah Pulau Menurut Kecamatan di Kabupaten Badung, 2019**  
**Table** 1.1.1 **Total Area and Number of Islands by Subdistrict in Badung Regency, 2019**

Kecamatan Subdistrict	Ibukota Kecamatan Capital of Subdistrict	Luas Total Area (km <sup>2</sup> /sq.km)
(1)	(2)	(3)
Kuta Selatan	Jimbaran	101,13
Kuta	Kuta	17,52
Kuta Utara	Kerobokan	33,86
Mengwi	Mengwi	82,00
Abiansemal	Blahkiuh	69,01
Petang	Petang	115,00
<b>Badung</b>		<b>418,52</b>

Sumber : Kementerian Dalam Negeri

Source : Ministry of Home Affairs

Lanjutan Tabel/*Continued Table 1.1.1*

<b>Kecamatan Subdistrict</b>	<b>Persentase terhadap Luas Kabupaten Percentage to Regency Area</b>	<b>Jumlah Pulau Number of Islands</b>
(1)	(4)	(5)
Kuta Selatan	Jimbaran	24,16
Kuta	Kuta	4,16
Kuta Utara	Kerobokan	8,09
Mengwi	Mengwi	19,59
Abiansemal	Blahkiuh	16,49
Petang	Petang	27,48
<b>Badung</b>		<b>100,00</b>

Sumber : Kementerian Dalam Negeri

Source : Ministry of Home Affairs

Catatan/Note: <sup>1</sup> Berdasarkan Peraturan Menteri Dalam Negeri Nomor 137 Tahun 2017 tanggal 29 Desember 2017/*Based on Minister of Home Affairs Regulation Number 137/2017, December 29, 2017*

<sup>2</sup> Berdasarkan informasi Kementerian Dalam Negeri Tahun 2018/*Based on information from Ministry of Home Affairs, 2018*



**Tabel**  
**Table** 1.1.2

**Tinggi Wilayah dan Jarak ke Ibukota Kabupaten/Kota  
Menurut Kecamatan di Kabupaten Badung, 2019**  
*Altitude and Distance to the Capital of Regency/  
Municipality by Subdistrict in Badung Regency, 2019*

Kecamatan Subdistrict	Tinggi Wilayah (mdpl) Altitude (m a.s.l)	Jarak ke Ibukota Kabupaten/Kota Distance to the Capital of Regency/ Municipality
(1)	(2)	(3)
Kuta Selatan	28	23.00
Kuta	27	16.10
Kuta Utara	65	7.40
Mengwi	0-350	10.20
Abiansemal	75-350	12.00
Petang	275-2075	24.90
<b>Badung</b>		

Sumber : Topografi Kodam IX Udayana.

Source : Topographical Office of Denpasar

## 1.2 KEADAAN IKLIM CLIMATE CONDITION

**Tabel** 1.2.1 **Pengamatan Unsur Iklim Menurut Bulan di Stasiun Sta. Met. Kelas II Gusti Ngurah Rai - Badung, 2019**  
**Table** 1.2.1 **Observation of Climate Elements By Months at Sta. Met. Kelas II Gusti Ngurah Rai - Badung Station, 2019**

Bulan Month	Suhu/Temperature (°C)			Kelembaban/ Humidity (%)
	Minimum	Rata-rata Average	Maksimum Maximum	Aktual
(1)	(2)	(3)	(4)	(5)
Januari/January	25.1	28.1	31.1	82
Februari/February	25.2	28.0	31.3	81
Maret/March	25.2	27.7	30.8	85
April/April	25.6	27.9	30.9	85
Mei/May	25.0	27.2	30.1	80
Juni/June	24.1	25.9	29.1	78
Juli/July	24.1	25.8	28.7	76
Agustus/August	23.7	25.5	28.6	76
September/September	23.8	25.9	29.1	77
Oktober/October	24.1	27.4	31.2	75
November/November	25.4	28.4	32.4	75
Desember/December	26.2	29.3	33.2	75

Lanjutan Tabel/*Continued Table 1.2.1*

<b>Bulan Month</b>	<b>Kecepatan Angin (m/det) Wind Velocity (m/sec)</b>
	<b>Aktual</b>
(1)	(6)
Januari/ <i>January</i>	8
Februari/ <i>February</i>	5
Maret/ <i>March</i>	6
April/ <i>April</i>	6
Mei/ <i>May</i>	6
Juni/ <i>June</i>	7
Juli/ <i>July</i>	8
Agustus/ <i>August</i>	7
September/ <i>September</i>	7
Oktober/ <i>October</i>	5
November/ <i>November</i>	5
Desember/ <i>December</i>	5

Lanjutan Tabel/*Continued Table 1.2.1*

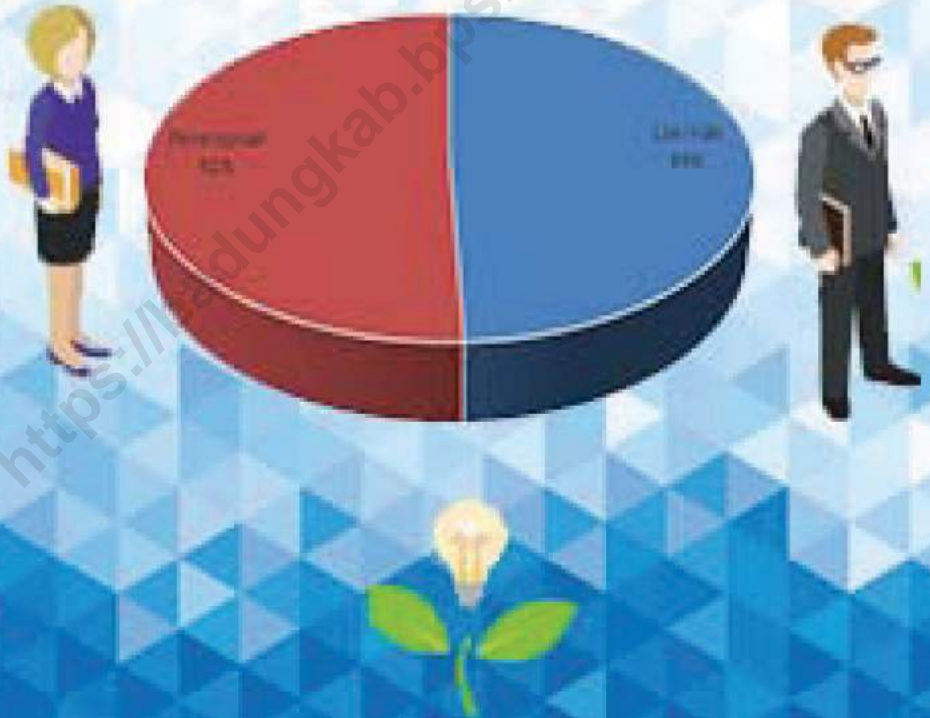
<b>Bulan Month</b>	<b>Jumlah Curah Hujan Number of Precipitation (mm)</b>	<b>Jumlah Hari Hujan (hari) Number of Rainy Days (day)</b>	<b>Penyinaran Matahari Duration of Sunshine (%)</b>
(1)	(14)	(15)	(16)
Januari/January	340.80	18	58
Februari/February	151.70	16	85
Maret/March	273.40	18	69
April/April	51.00	10	81
Mei/May	27.80	5	97
Juni/June	0.00	0	90
Juli/July	3.10	3	89
Agustus/August	32.90	2	94
September/September	26.20	3	95
Oktober/October	1.30	1	99
November/November	3.70	1	93
Desember/December	85.20	9	90

Sumber : Balai Besar Meteorologi, Klimatologi dan Geofisika Wilayah III Denpasar.

Source : Meteorological, Climatological, and Geophysical Office - Region III Denpasar

02

**PEMERINTAHAN  
GOVERNMENT**



**Pegawai Negeri Sipil Perempuan berjumlah sedikit lebih  
banyak dibandingkan PNS Laki - Laki**

*Female Civil Servants are slightly more numerous than Male Civil Servants*



**PENJELASAN TEKNIS**

1. Sistem politik di Indonesia didasarkan pada kekuasaan legislatif, eksekutif, dan yudikatif (TriasPolitika).
2. Kekuasaan legislatif dipegang oleh Majelis Permusyawaratan Rakyat (MPR) sebagai lembaga tertinggi negara. Keanggotaan MPR berubah setelah Amandemen UUD 1945 pada periode 1999-2004. Seluruh anggota MPR adalah anggota DPR (Dewan Perwakilan Rakyat) ditambah anggota DPD (Dewan Perwakilan Daerah). Anggota DPR dan DPD dipilih melalui pemilihan umum (pemilu) dan dilantik dalam masa jabatan lima tahun.
3. Anggota Dewan Perwakilan Rakyat Daerah (DPRD) dipilih melalui pemilihan umum (pemilu) dan dilantik dalam masa jabatan lima tahun.
4. Susunan pemerintahan Republik Indonesia periode 2014-2019—terdiri dari presiden, wakil presiden, lembaga tinggi negara, kementerian, setingkat menteri, dan Lembaga Pemerintahan Non Kementerian (LPNK).
5. Lembaga tinggi negara terdiri dari Majelis Permusyawaratan Rakyat (MPR), Dewan Perwakilan Rakyat (DPR), Badan Pemeriksa Keuangan (BPK), dan Mahkamah Agung (MA), Dewan Perwakilan Daerah (DPD) Mahkamah

**TECHNICAL NOTES**

1. *The political system in Indonesia is based on Trias Politica principle or separation of legislative, executive, and judicative power.*
2. *Legislative power is held by the People's Consultative Assembly (MPR) as the highest institution. The MPR membership changed after the amandement of The 1945 Constitution of The Republic of Indonesia (UUD 1945) during the period 1999-2004. MPR members are all The Indonesian House of Representative (DPR) members plus Regional Representatives Council (DPD). DPR and DPD members are elected through a general election and appointed for a five-years membership.*
3. *Regional House of Representatives (DPRD) members are elected through a general election and appointed for a five-years membership.*
4. *The government structure of the Republic of Indonesia period 2014-2019 consists of president, vice president, state supreme agencies, ministries, ministerial level institutions, and non-ministerial institution.*
5. *State supreme agencies consist of The People's Consultative Assembly, The House of Representative, The Audit Board of the Republic of Indonesia, Supreme Court, Local Councils, Constitutional Court, and Judicial Commission.*

- Konstitusi (MK), dan Komisi Yudisial (KY).
6. Desa adalah desa dan desa adat atau yang disebut dengan nama lain, selanjutnya disebut Desa adalah kesatuan masyarakat hukum yang memiliki batas wilayah yang berwenang untuk mengatur dan mengurus urusan pemerintahan, kepentingan masyarakat setempat berdasarkan prakarsa masyarakat, hak asal usul, dan/atau hak tradisional yang diakui dan dihormati dalam sistem Pemerintahan Negara Kesatuan Republik Indonesia (Undang-Undang Nomor 6 Tahun 2014 tentang Desa).
  7. Kelurahan adalah suatu wilayah yang dipimpin oleh seorang Lurah sebagai perangkat daerah kabupaten dan atau daerah kota di bawah kecamatan (Undang-Undang No. 32 Tahun 2004 tentang Pemerintahan Daerah).
  8. Pegawai negeri sipil (PNS) adalah setiap warga negara Republik Indonesia yang telah memenuhi syarat yang ditentukan, diangkat oleh pejabat yang berwenang dan disertai tugas dalam jabatan negeri, atau disertai tugas negara lainnya, dan digaji berdasarkan peraturan perundang-undangan yang berlaku. PNS terdiri dari PNS pusat dan PNS daerah.
  6. *Village is village and custom village or that is called by other terms, hereinafter referred to as the village is the unity of the legal community who have territorial boundaries that are authorized to regulate and manage government affairs, the interest of local communities based on community initiatives, the origin and local customs that are acknowledged and respected within the unitary System of Government Republic of Indonesia (Law No. 6 Year 2014 about Village).*
  7. *Sub-district is an area that is led by a sub-district head (Lurah) as an apparatus of regency and or city under the district (Law No. 32 Year 2004 about Local Governmental).*
  8. *Civil servants (PNS) is every citizen of the Republic of Indonesia which have been determined eligible, be appointed by the competent authority and assigned the task in a country office, or charge of any other country, and are paid based on legislation and regulations. PNS consists of the central and regional civil servants.*



## 2.1 WILAYAH ADMINISTRATIF ADMINISTRATIVE AREA

**Tabel** 2.1.1 Jumlah Desa<sup>1</sup>/Kelurahan Menurut Kecamatan di Kabupaten Badung, 2015–2019  
**Table** 2.1.1 *Number of Villages<sup>1</sup>/Kelurahan by Subdistrict in Badung Regency/Municipality, 2015–2019*

Kecamatan Subdistrict	2015	2016	2017	2018	2019
(1)	(2)	(3)	(4)	(5)	(6)
Kuta Selatan	6	6	6	6	6
Kuta	5	5	5	5	5
Kuta Utara	6	6	6	6	6
Mengwi	20	20	20	20	20
Abiansemal	18	18	18	18	18
Petang	7	7	7	7	7
<b>Badung</b>	<b>62</b>	<b>62</b>	<b>62</b>	<b>62</b>	<b>62</b>

Catatan/Note: <sup>1</sup>Termasuk Unit Permukiman Transmigrasi (UPT)/Include Transmigration Settlement Unit  
Sumber/Source: Peraturan Kepala Badan Pusat Statistik Nomor 1 Tahun 2020 Tanggal 5 Februari 2020 tentang Perubahan Atas Peraturan Kepala Badan Pusat Statistik Nomor 3 Tahun 2019 tentang Kode dan Nama Wilayah Kerja Statistik Tahun 2019/Chief Statistician Regulation Number 1/2020, February 5 2020, as a revision of Chief Statistician Regulation Number 3 of 2019 on Code and Name of Regional Level of Data Collection.

## 2.2 DEWAN PERWAKILAN RAKYAT DAERAH REGIONAL HOUSE OF REPRESENTATIVE

**Tabel 2.2.1** Jumlah Anggota Dewan Perwakilan Rakyat Daerah Menurut Partai Politik dan Jenis Kelamin di Kabupaten Badung, 2019  
*Number of Regional House of Representatives's Members by Political Parties and Sex in Badung Regency 2019*

Fraksi Fraction	Ketua Chairman	Wakil Ketua Vice Chairman	Komisi A	Komisi B	Komisi C	Komisi D	Badan Kehormatan Agency Honors
(1)	(2)	(3)					(4)
PDI P	1	-	4	4	4	4	2
Partai Golkar	-	1	2	3	2	2	1
Partai Demokrat	-	1	1	2	1	2	1
Gerindra	-	-	2	1	2	1	1

Catatan / Notes :

Komisi A menangani bidang : Pemerintahan, Ketertiban, Kependudukan, Pers/Penerangan, Hukum/Perundang-undangan, Kepegawaian, Sosial, Politik

Komisi A handling for : Government, Orderlines, Population, Information, Laws, Employee Affair, Social, Politics

Komisi B menangani bidang : Pariwisata, Perdagangan, Perindustrian, Pertanian, Perikanan, Peternakan, Perkebunan, Kehutanan, Pengadaan Pangan, Logistik, Koperasi, Pekerjaan Umum, Kebersihan, Perhubungan, Lingkungan Hidup

Komisi B handling for : Tourism, Trade, Industry, Agriculture, Fishery, Livestock, Plantation, Forestry, Food Procurement, Logistics, Cooperation, Public Working, Transportation, Sanitation

Komisi C menangani bidang : Keuangan, Perpajakan, Retribusi, Perbankan, Perusahaan Daerah, Perusahaan Patungan, Dunia Usaha dan Penanaman Modal

Komisi C handling for : Finance, Tax, Retibution, Banking, Companies, Business and Investment

Komisi D menangani bidang : Pendidikan, Ketenagakerjaan, Kepemudaan dan Olahraga, Agama, Sosial Budaya, Kesehatan dan Keluarga Berencana, Peranan Wanita dan Transmigrasi.

Komisi D handling for : Education, Employment, Youth and Sports, Religion, Cultural, Health and Family Planning, Women Enrollment and Transmigration.

Sumber : Sekretariat DPRD Kabupaten Badung.

Source : Secretary of House of Representatives of Badung Regency

## 2.3 SUMBER DAYA MANUSIA HUMAN RESOURCES

**Tabel 2.3.1** Jumlah Pegawai Negeri Sipil Menurut Jabatan dan Jenis Kelamin Desember 2018 dan Desember 2019  
*Number of Civil Servants by Level and Sex December 2018 and December 2019*

Jabatan <i>Occupation</i>	2018		Jumlah <i>Total</i>
	Laki-laki <i>Male</i>	Perempuan <i>Female</i>	
(1)	(2)	(3)	(4)
<b>Fungsional Tertentu</b> <i>Specific Functional</i>	1 338	2 110	3 448
<b>Fungsional Umum</b> <i>Staf General Functional</i>	2 317	1 638	3 955
<b>Struktural/Structural</b>			
Eselon V/5th Echelon	11	9	20
Eselon IV/4th Echelon	395	245	640
Eselon III/3rd Echelon	117	35	152
Eselon II/2nd Echelon	31	4	35
Eselon I/1st Echelon	-	-	-
<b>Jumlah/Total</b>	<b>4 209</b>	<b>4 041</b>	<b>8 250</b>

Sumber : Badan Kepegawaian Daerah Kabupaten Badung

Source : Government Official Administration Board of Badung Regency

Lanjutan Tabel/*Continued Table 2.3.1*

Jabatan <i>Occupation</i>	2019		Jumlah <i>Total</i>
	Laki-laki <i>Male</i>	Perempuan <i>Female</i>	
(1)	(5)	(6)	(7)
<b>Fungsional Tertentu</b> <i>Specific Functional</i>	1 235	2 024	3 259
<b>Fungsional Umum</b> <i>Staf General Functional</i>	2 254	1 829	4 083
<b>Struktural/Structural</b>			
Eselon V/5th Echelon	11	7	18
Eselon IV/4th Echelon	392	253	645
Eselon III/3rd Echelon	136	44	180
Eselon II/2nd Echelon	25	2	27
Eselon I/1st Echelon	-	-	-
<b>Jumlah/Total</b>	<b>4 053</b>	<b>4 159</b>	<b>8 212</b>

Catatan/*Note*: Badan kepegawaian Daerah Kabupaten Badung

Sumber/*Source*: Human Resource Agency of Badung Regency

**Tabel**  
**Table** 2.3.2

**Jumlah Pegawai Negeri Sipil Menurut Tingkat Pendidikan dan Jenis Kelamin Desember 2018 dan Desember 2019**  
**Number of Civil Servants by Educational Level and Sex December 2018 and December 2019**

Tingkat Pendidikan <i>Educational Level</i>	2018		
	Laki-laki <i>Male</i>	Perempuan <i>Female</i>	Jumlah <i>Total</i>
(1)	(2)	(3)	(4)
Sampai dengan SD <i>Up to Primary School</i>	64	24	88
SMP/Sederajat <i>General Vocational Junior High School</i>	171	41	212
SMA/Sederajat <i>General/Vocational Senior High School</i>	1 436	845	2 281
Diploma I, II/Akta I, II <i>Diploma I, II/Akta I, II</i>	115	142	257
Diploma III/Akta III/Sarjana Muda <i>Diploma III/Akta III/Bachelor</i>	1 945	2 615	4 560
Tingkat Sarjana/Doktor/Ph.D <i>University Graduates</i>	478	374	852
<b>Jumlah/Total</b>	<b>4 209</b>	<b>4 041</b>	<b>8 250</b>

Lanjutan Tabel/*Continued Table 2.3.2*

Tingkat Pendidikan <i>Educational Level</i>	2019		
	Laki-laki <i>Male</i>	Perempuan <i>Female</i>	Jumlah <i>Total</i>
(1)	(2)	(3)	(4)
Sampai dengan SD <i>Up to Primary School</i>	52	22	74
SMP/Sederajat <i>General Vocational Junior High School</i>	135	40	175
SMA/Sederajat <i>General/Vocational Senior High School</i>	1 170	591	1 761
Diploma I, II/Akta I, II <i>Diploma I, II/Akta I, II</i>	90	97	187
Diploma III/Akta III/Sarjana Muda <i>Diploma III/Akta III/Bachelor</i>	119	549	668
Tingkat Sarjana/Doktor/ <i>Ph.D</i> <i>University Graduates</i>	2 487	2 860	5 347
<b>Jumlah/Total</b>	<b>4 053</b>	<b>4 159</b>	<b>8 212</b>

Catatan/*Note*: Badan kepegawaian Daerah Kabupaten Badung

Sumber/*Source*: Human Resource Agency of Badung Regency

**Tabel**  
**Table** 2.3.3

**Jumlah Pegawai Negeri Sipil Menurut Tingkat  
Kepangkatan dan Jenis Kelamin Desember 2018 dan  
Desember 2019**  
*Number of Civil Servants by Hierarchy and Sex, 2018 and  
2019 December 2018 and December 2019*

Pangkat/Golongan/Ruang <i>Hierarchy</i>	2018		
	Laki-laki <i>Male</i>	Perempuan <i>Female</i>	Jumlah <i>Total</i>
(1)	(2)	(3)	(4)
1. I/A (Juru Muda)	1	1	2
2. I/B (Juru Muda Tingkat I)	15	9	24
3. I/C (Juru)	71	20	91
4. I/D (Juru Tingkat I)	79	26	105
<b>Golongan I/Range I</b>			
5. II/A (Pengatur Muda)	102	23	125
6. II/B (Pengatur Muda Tingkat I)	244	70	314
7. II/C (Pengatur)	978	667	1 645
8. II/D (Pengatur Tingkat I)	141	158	299
<b>Golongan II/Range II</b>			
9. III/A (Penata Muda)	107	215	322
10. III/B (Penata Muda Tingkat I)	530	724	1 254
11. III/C (Penata)	301	430	731
12. III/D (Penata Tingkat I)	492	592	1 084
<b>Golongan III/Range III</b>			
13. IV/A (Pembina)	931	934	1 865
14. IV/B (Pembina Tingkat I)	176	163	339
15. IV/C (Pembina Utama Muda)	38	9	47
16. IV/D (Pembina Utama Madya)	2	-	2
17. IV/E (Pembina Utama)	-	-	-
<b>Golongan IV/Range IV</b>			
<b>Jumlah/Total</b>	<b>4 209</b>	<b>4 041</b>	<b>8 250</b>

Lanjutan Tabel/*Continued Table 2.3.3*

Pangkat/Golongan/Ruang <i>Hierarchy</i>	2019		
	Laki-laki <i>Male</i>	Perempuan <i>Female</i>	Jumlah <i>Total</i>
	(1)	(5)	(6)
1. I/A (Juru Muda)	1	1	2
2. I/B (Juru Muda Tingkat I)	5	5	10
3. I/C (Juru)	27	4	31
4. I/D (Juru Tingkat I)	44	8	52
<b>Golongan I/Range I</b>			-
5. II/A (Pengatur Muda)	154	55	209
6. II/B (Pengatur Muda Tingkat I)	214	50	264
7. II/C (Pengatur)	466	286	752
8. II/D (Pengatur Tingkat I)	281	163	444
<b>Golongan II/Range II</b>			-
9. III/A (Penata Muda)	510	740	1 250
10. III/B (Penata Muda Tingkat I)	505	674	1 179
11. III/C (Penata)	348	507	855
12. III/D (Penata Tingkat I)	446	573	1 019
<b>Golongan III/Range III</b>			-
13. IV/A (Pembina)	648	594	1 242
14. IV/B (Pembina Tingkat I)	372	491	863
15. IV/C (Pembina Utama Muda)	30	8	38
16. IV/D (Pembina Utama Madya)	2	0	2
17. IV/E (Pembina Utama)			-
<b>Golongan IV/Range IV</b>			-
<b>Jumlah/Total</b>	<b>4 053</b>	<b>4 159</b>	<b>8 212</b>

Sumber/Source: Badan Kepegawaian Daerah kabupaten Badung/ *Government Official Administration Board of Badung Agency*



## 2.4 KEUANGAN PEMERINTAH GOVERNMENT FINANCE

**Tabel 2.4.1** Realisasi Pendapatan Pemerintah Kabupaten Badung Menurut Jenis Pendapatan (ribu rupiah), 2018–2019  
*Actual Badung Regency Government Revenues by Kind of Revenues (thousand rupiahs), 2018–2019*

Jenis Pendapatan/ <i>Kind of Revenues</i>	2018	2019
(1)	(2)	(3)
<b>1. Pendapatan Asli Daerah (PAD)</b>	4,555,716.40	4,835,188.46
1.1 Pajak Daerah / <i>Local Tax Revenue</i>	3,872,911.78	4,217,319.39
1.2 Retribusi Daerah / <i>Local Restribution</i>	135,908.89	148,048.41
1.3 Hasil Perusahaan Milik Daerah dan Hasil Pengelolaan Kekayaan Daerah yang Dipisahkan / <i>Local Government Corporate Revenue and Separated Local Wealth Management Revenue</i>	238,041.27	231,890.54
1.4 Lain-lain Pendapatan Asli Daerah yang Sah / <i>Other Local Government Legal Revenue</i>	308,854.46	237,930.11
<b>2. Dana Perimbangan/<i>Balance Funds</i></b>	558,028.88	568,230.99
2.1 Bagi Hasil Pajak/ <i>Tax Sharing Revenue</i>	80,192.49	61,162.55
2.2 Dana Alokasi Umum/ <i>General Allocation Fund</i>	330,336.65	361,230.41
2.3 Dana Alokasi Khusus/ <i>Special Allocation Fund</i>	147,499.75	145,838.03
<b>3. Lain-lain Pendapatan yang Sah/<i>Other Revenue</i></b>	306,264.01	389,548.14
3.1 Pendapatan Hibah/ <i>Grant</i>	-	62,633.12
3.2 Dana Darurat/ <i>Emergency Fund</i>	-	-
3.3 Dana Bagi Hasil Pajak dari Provinsi dan Pemerintah Daerah Lainnya/ <i>Tax Sharing Revenue from Provincial and Other Regional Governments</i>	176,381.42	193,092.10
3.4 Dana Penyesuaian dan Otonomi Daerah/ <i>Regional Adjustment and Autonomy Fund</i>	123,552.59	127,122.92
3.5 Bantuan Keuangan dari Provinsi atau Pemerintah Daerah Lainnya/ <i>Financial Assistance from Provincial or Other Regional Governments</i>	6,330.00	6,700.00
3.6 Lainnya/ <i>Others</i>	-	-
<b>Jumlah/<i>Total</i></b>		

Sumber/*Source*: Badan Pengelola Keuangan dan Aset Daerah Kabupaten Badung/ *Regional Financial Governance Agency of Badung Regency*

**Tabel 2.4.2** Realisasi Belanja Pemerintah Kabupaten Badung Menurut Jenis Belanja (ribu rupiah), 2018–2019  
**Table** Actual Badung Regency Government Expenditures by Kind of Expenditures (thousand rupiahs), 2018–2019

Jenis Pendapatan Kind of Revenues	2018	2019
(1)	(2)	(3)
<b>1. Belanja Tidak Langsung/Indirect Expenditures</b>	3,224,366.11	3,036,047.77
1.1 Belanja Pegawai/Personnel Expenditures	1,357,920.77	1,335,078.33
1.2 Belanja Bunga/Interest Expenditures	-	-
1.3 Belanja Subsidi/Subsidies Expenditures	5,770.88	5,167.97
1.4 Belanja Hibah/Grant Expenditures	794,612.02	371,046.65
1.5 Belanja Bantuan Sosial/Social Aid Expenditures	223,693.80	244,376.90
1.6 Belanja Bagi Hasil/Sharing Fund Expenditure	505,025.85	578,667.92
1.7 Belanja Bantuan Keuangan/Financial Aids Expenditures	328,671.64	491,303.97
1.8 Belanja Tidak Terduga/Unpredicted Expenditures	8,671.15	10,406.03
<b>2. Belanja Langsung/Direct Expenditures</b>	2,575,218.29	2,697,734.88
2.1 Belanja Pegawai/Personnel Expenditures	107,521.24	125,443.88
2.2 Belanja Barang dan Jasa/Goods and Services Expenditures	1,560,931.09	1,747,622.98
2.3 Belanja Modal/Capital Expenditure	906,765.96	824,668.02
<b>Jumlah/Total</b>	<b>(379,575.10)</b>	<b>59,184.95</b>

Sumber/Source: Badan Pengelola Keuangan dan Aset Daerah Kabupaten Badung/ Regional Financial Governance Agency of Badung Regency

**PENDUDUK DAN KETENAGAKERJAAN  
POPULATION AND EMPLOYMENT**

***Pertumbuhan penduduk dari tahun  
2010-2019***

*Population growth from 2010-2019*

***Kuta Selatan***

***4,40***

***Petang***

***-0,22***

***Pertumbuhan penduduk tertinggi pada kurun waktu 2010-2019 terdapat pada Kecamatan Kuta Selatan sedangkan terendah di Kecamatan Petang***

*The highest population growth in the period 2010-2019 was found in South Kuta District while the lowest was in Petang District*



**PENJELASAN TEKNIS****TECHNICAL NOTES**

1. Sumber utama data kependudukan adalah sensus penduduk yang dilaksanakan setiap sepuluh tahun sekali. Sensus penduduk telah dilaksanakan sebanyak enam kali sejak Indonesia merdeka, yaitu tahun 1961, 1971, 2000, 1990, 1980, dan 2010. Di dalam sensus penduduk, pencacahan dilakukan terhadap seluruh penduduk yang berdomisili di wilayah teritorial Indonesia termasuk warga negara asing kecuali anggota korps diplomatik negara sahabat beserta keluarganya. Metode pengumpulan data dalam sensus dilakukan dengan wawancara antara petugas sensus dengan responden dan juga melalui e-census. Pencatatan penduduk menggunakan konsep usual residence, yaitu konsep di mana penduduk biasa bertempat tinggal. Bagi penduduk yang bertempat tinggal tetap dicacah di mana mereka biasa tinggal, sedangkan untuk penduduk yang tidak bertempat tinggal tetap dicacah di tempat di mana mereka ditemukan petugas sensus pada malam 'Hari Sensus'. Termasuk penduduk yang tidak bertempat tinggal tetap adalah tuna wisma, awak kapal berbendera Indonesia, penghuni perahu/rumah apung, masyarakat terpencil/ terasing, dan pengungsi. Bagi mereka

1. *The main source of population data is the population census which is carried out every ten years. Population censuses have been held six times since Indonesia's independence, namely in 1961, 1971, 2000, 1990, 1980, and 2010. In the population census, enumerations were conducted on all residents residing in Indonesia's territorial territory including foreign nationals except members of the diplomatic corps friendly countries and their families. The data collection method in the census is done by interviewing the census officer with the respondent and also through e-census. Population registration uses the concept of usual residence, which is the concept where ordinary residents reside. For residents who reside remain enumerated where they used to live, while for residents who do not reside remain enumerated at the place where they were found by census officers on the eve of 'Census Day'. Including residents who do not reside permanently are homeless, the crew Indonesian flag, boat dwellers / floating houses, remote / isolated communities, and refugees. For those who have permanent residence and are traveling outside the area for more than six months, are not enumerated at their place of residence, but are enumerated at*

yang mempunyai tempat tinggal tetap dan sedang bepergian ke luar wilayah lebih dari enam bulan, tidak dicacah di tempat tinggalnya, tetapi dicacah di tempat tujuannya. Untuk tahun yang tidak dilaksanakan sensus penduduk, data kependudukan diperoleh dari hasil proyeksi penduduk. Proyeksi penduduk merupakan suatu perhitungan ilmiah yang didasarkan pada asumsi dari komponen-komponen perubahan penduduk, yaitu kelahiran, kematian, dan migrasi. Proyeksi penduduk Indonesia 2010/2035– menggunakan data dasar penduduk hasil SP2010.

2. Penduduk Indonesia adalah semua orang yang berdomisili di wilayah teritorial Indonesia selama 6 bulan atau lebih dan atau mereka yang berdomisili kurang dari 6 bulan tetapi bertujuan menetap.
3. Laju pertumbuhan penduduk adalah angka yang menunjukkan persentase penambahan penduduk dalam jangka waktu tertentu.
4. Kepadatan penduduk adalah rasio banyaknya penduduk per kilometer persegi.

*where the population census was not carried out, population data was obtained from the results of population projections. Population projection is a scientific calculation based on the assumptions of the components of population change, namely birth, death, and migration. Projection of Indonesian population in 2010/2035 - using population base data from SP2010.*

2. *Indonesian population are all people who have been domiciled in the territory of Indonesia for 6 months or more and or those who have been domiciled for less than 6 months but aim to settle.*
3. *The population growth rate is a number that shows the percentage of population growth over a period of time.*
4. *Population density is the ratio of the number of inhabitants per square kilometer*

**3.1 PENDUDUK  
POPULATION**

**Tabel 3.1.1 Penduduk, Laju Pertumbuhan Penduduk per Tahun, Distribusi Persentase Penduduk, Kepadatan Penduduk, Rasio Jenis Kelamin Penduduk Menurut Kecamatan di Kabupaten Badung, 2019**  
*Population, Annual Population Growth Rate, Percentage Distribution of Population, Population Density, and Population Sex Ratio by Subdistrict in Badung Regency, 2019*

Kecamatan Subdistrict	Penduduk (ribu) Population (thousand)	Laju Pertumbuhan Penduduk per Tahun 2018–2019 Annual Population Growth Rate (%) 2018–2019
(1)	(2)	(3)
Kuta Selatan	170,84	4,40
Kuta	110,10	2,72
Kuta Utara	138,42	3,26
Megnwi	132,78	0,87
Abiansemal	92,34	0,52
Petang	25,72	-0,22
<b>Badung</b>	<b>670,20</b>	<b>2,35</b>

Hasil Proyeksi <sup>1</sup>/Projection Result <sup>1</sup>

Lanjutan Tabel/*Continued Table* 3.1.1

Kecamatan Subdistrict	Persentase Penduduk Percentage of Total Population	Kepadatan Penduduk per km <sup>2</sup> Population Density per sq.km
(1)	(7)	(8)
Kuta Selatan	25,49	1 689
Kuta	16,43	6 284
Kuta Utara	20,65	4 088
Megnwi	19,81	1 619
Abiansemal	13,77	1 338
Petang	3,84	223
<b>Badung</b>	<b>100,00</b>	<b>1 601</b>
Hasil Proyeksi <sup>1</sup> /Projection Result <sup>1</sup>		



Lanjutan Tabel/*Continued Table* 3.1.1

Kecamatan <i>Subdistrict</i>	Rasio Jenis Kelamin <i>Population Sex Ratio</i>
(1)	(11)
Kuta Selatan	105,31
Kuta	108,08
Kuta Utara	105,43
Megnwi	101,94
Abiansemal	99,43
Petang	101,72
<b>Badung</b>	<b>104,14</b>
Hasil Proyeksi <sup>1</sup> / <i>Projection Result</i> <sup>1</sup>	

Catatan/*Note*: <sup>1</sup>Data dari Hasil Proyeksi Penduduk Indonesia 2010–2035 (Pertengahan tahun/Juni)/*Data from the result of Indonesia Population Projection 2010–2035 (mid year/June)*

Sumber/*Source*: Sensus Penduduk 2020/ *Population Census 2020*

### 3.2 KETENAGAKERJAAN EMPLOYMENT

**Tabel 3.2.1** Jumlah Penduduk Berumur 15 Tahun Keatas Menurut Jenis Kegiatan Selama Seminggu yang Lalu dan Jenis Kelamin di Kabupaten Badung, 2019  
*Population Aged 15 Years and Over by Type of Activity During The Previous Week and Sex in Badung Regency/ Municipality, 2019*

Kegiatan Utama <i>Main Activity</i>	Jenis Kelamin/Sex		
	Laki-Laki <i>Male</i>	Perempuan <i>Female</i>	Jumlah <i>Total</i>
(1)	(2)	(3)	(4)
<b>Angkatan Kerja</b> <i>Economically Active</i>	212,135	161,823	373,958
Bekerja/ <i>Working</i>	210,936	161,584	372,520
Pengangguran Terbuka <i>Unemployment</i>	1,199	239	1,438
<b>Bukan Angkatan Kerja</b> <i>Economically Inactive</i>	50,002	90,666	140,668
Tingkat Partisipasi Angkatan Kerja (%) <i>Labor Force Participation Rate (%)</i>	80.93	64.09	72.67
Tingkat Pengangguran Terbuka (%) <i>Unemployment Rate (%)</i>	0.57	0.15	0.38
<b>Jumlah/Total</b>	262,137	252,489	514,626

Catatan/Note:

Sumber/Source: BPS, Survei Angkatan Kerja Nasional (Sakernas) Agustus/BPS-Statistics Indonesia, August National Labor Force Survey

**Tabel** 3.2.2  
**Table**

**Penduduk 15 Tahun ke Atas yang Bekerja Seminggu  
yang Lalu Menurut Lapangan Usaha dan Jenis Kelamin di  
Kabupaten Badung Tahun 2019**  
*Number of Population Aged 15 Years and Over Who Worked  
During Previous Week by Industrial Origin and Sex in  
Badung Regency 2019*

Lapanga Usaha Industrial Origin	Laki-Laki Male	Perempuan <sup>2</sup> Female <sup>2</sup>	Jumlah Total
(1)	(2)	(3)	(4)
"Pertanian, Kehutanan, & Perikanan Agriculture, Forestry, & Fishing"	17,111	10,604	27,715
"Pertambangan dan Penggalian Mining and Quarrying"	-	-	-
"Industri Pengolahan Manufacturing Industry"	17,606	25,461	43,067
"Pengadaan Listrik dan Gas Electricity & Gas"	-	-	-
"Pengadaan Air, Pengelolaan Sampah, Limbah & Daur Ulang Water Supply, Sewerage, Waste Management & Remediation Activities"	529	434	963
"Konstruksi Construction"	20,210	2,333	22,543
"Perdagangan Besar & Eceran; Reparasi Mobil & Sepeda Motor Wholesale & Retail Trade; Repair of Motor Vehicles & Motorcycles"			
Transportasi dan Pergudangan Transportation & Storage			
Penyediaan Akomodasi & Makan			

Lanjutan Tabel/Continued Table 3.2.2

<b>Lapangan Usaha Industrial Origin</b>	<b>Laki-Laki Male</b>	<b>Perempuan<sup>2</sup> Female<sup>2</sup></b>	<b>Jumlah Total</b>
(1)	(2)	(3)	(4)
"Perdagangan Besar & Eceran; Reparasi Mobil & Sepeda Motor Wholesale & Retail Trade; Repair of Motor Vehicles & Motorcycles"	37,908	39,428	77,336
Transportasi dan Pergudangan Transportation & Storage	15,167	2,155	17,322
Penyediaan Akomodasi & Makan Minum / Accommodation & Food Service Activities	50,322	37,950	88,272
"Informasi dan Komunikasi Information & Communication"	1,374	-	1,374
"Jasa Keuangan dan Asuransi Financial & Insurance Activities"	7,552	5,944	13,496
"Real Estat Real Estate Activities"	1,875	470	2,345

Lanjutan Tabel/*Continued Table* 3.2.2

<b>Lapangan Usaha Industrial Origin</b>	<b>Laki-Laki Male</b>	<b>Perempuan<sup>2</sup> Female<sup>2</sup></b>	<b>Jumlah Total</b>
(1)	(2)	(3)	(4)
"Perdagangan Besar & Eceran; Reparasi Mobil & Sepeda Motor Wholesale & Retail Trade; Repair of Motor Vehicles & Motorcycles"	37,908	39,428	77,336
Transportasi dan Pergudangan Transportation & Storage	15,167	2,155	17,322
Penyediaan Akomodasi & Makan Minum / Accommodation & Food Service Activities	50,322	37,950	88,272
"Informasi dan Komunikasi Information & Communication"	1,374	-	1,374
"Jasa Keuangan dan Asuransi Financial & Insurance Activities"	7,552	5,944	13,496
"Real Estat Real Estate Activities"	1,875	470	2,345
<b>Jumlah/Total</b>	<b>210,936</b>	<b>161,584</b>	<b>372,520</b>

Catatan/Note:

Sumber/Source: BPS, Survei Angkatan Kerja Nasional (Sakernas) Agustus/BPS-Statistics Indonesia, August National Labor Force Survey

**Tabel**  
**Table** 3.2.3

**Penduduk Berumur 15 Tahun Ke Atas yang Bekerja Selama Seminggu yang Lalu Menurut Status Pekerjaan Utama dan Jenis Kelamin di Kabupaten Badung, 2019**  
*Population 15 Years of Age and Over who Worked During The Previous Week by Main Employment Status and Sex in Badung Regency, 2019*

<b>Status Pekerjaan Utama</b> <i>Main Employment Status</i>	<b>Laki-Laki</b> <i>Male</i>	<b>Perempuan</b> <i>Female</i>	<b>Jumlah</b> <i>Total</i>
(1)	(2)	(3)	(4)
Berusaha sendiri <i>Own account worker</i>	28,649	19,559	48,208
Berusaha dibantu buruh tidak tetap/buruh tidak dibayar <i>Employer assisted by temporary worker/unpaid worker</i>	23,140	17,090	40,230
Berusaha dibantu buruh tetap/buruh dibayar <i>Employer assisted by permanent worker/paid worker</i>	10,970	2,949	13,919
Buruh/Karyawan/Pegawai/ <i>Employee</i>	128,844	86,968	215,812
Pekerja bebas <i>Casual worker</i>	11,299	7,710	19,009
Pekerja keluarga/tak dibayar <i>Family worker/unpaid worker</i>	8,034	27,308	35,342
<b>Jumlah/Total</b>	<b>210,936</b>	<b>161,584</b>	<b>372,520</b>

Catatan/Note: ...

Sumber/Source: BPS, Survei Angkatan Kerja Nasional (Sakernas) Agustus/BPS-Statistics Indonesia, August National Labor Force Survey

**Tabel 3.2.4**  
**Table**

**Banyaknya Pencari Kerja per Bulan di Kabupaten Badung Utama dan Jenis Kelamin di Kabupaten Badung, 2019**  
**Monthly Number of Job Applicants in Badung Regency, 2019**

<i>Bulan/Month</i>	Belum ditempatkan sampai akhir bulan ini		Pendaftaran bulan ini		Ditempatkan bulan ini	
	Not Yet Placed Until End of The Month		Registered This Month		Placed This Month	
	L	P	L	P	L	P
(1)	(2)	(3)	(4)	(5)	(6)	(7)
<i>Januari / January</i>	315	307	40	44	-	5
<i>Februari / February</i>	339	327	13	20	2	12
<i>Maret / March</i>	326	326	7	8	6	6
<i>April / April</i>	302	321	32	19	7	25
<i>Mei / May</i>	292	308	40	27	12	15
<i>Juni / June</i>	297	309	40	25	12	7
<i>Juli / July</i>	291	317	23	18	13	9
<i>Agustus / August</i>	251	301	22	12	15	6
<i>September / September</i>	229	285	17	28	6	7
<i>Oktober / October</i>	211	283	21	24	13	8
<i>November / November</i>	199	278	35	18	14	8
<i>Desember / December</i>	205	288	16	14	5	6
<b>Jumlah/Total</b>	<b>3,257</b>	<b>3,650</b>	<b>306</b>	<b>257</b>	<b>105</b>	<b>114</b>

Catatan/Note: ...

Sumber/Source: Dinas Perindustrian dan Tenaga kerja Kabupaten Badung/ Agency of Industry and Employment of Badung Regency

Lanjutan Tabel/Continued Table 3.2.4

<i>Bulan/Month</i>	<b>Penghapusan bulan ini</b>		<b>Belum ditempatkan pada akhir bulan ini</b>	
	<b>Erased This Month</b>		<b>Not Yet Placed Until This Month</b>	
	<b>L</b>	<b>P</b>	<b>L</b>	<b>P</b>
<b>(1)</b>	<b>(8)</b>	<b>(9)</b>	<b>(10)</b>	<b>(11)</b>
<i>Januari / January</i>	16	19	339	327
<i>Februari / February</i>	24	9	326	326
<i>Maret / March</i>	25	7	302	321
<i>April / April</i>	35	7	292	308
<i>Mei / May</i>	23	11	297	309
<i>Juni / June</i>	34	10	291	317
<i>Juli / July</i>	50	25	251	301
<i>Agustus / August</i>	29	22	229	285
<i>September / September</i>	29	23	211	283
<i>Oktober / October</i>	20	21	199	278
<i>November / November</i>	15	-	205	288
<i>Desember / December</i>	34	23	182	273
<b>Jumlah/Total</b>	<b>334</b>	<b>177</b>	<b>3,124</b>	<b>3,616</b>

Catatan/Note: ...

Sumber/Source: Dinas Perindustrian dan Tenaga kerja Kabupaten Badung/ Agency of Industry and Employment of Badung Regency



**Tabel**  
**Table** 3.2.5

**Upah Minimum Kabupaten dan Kebutuhan Hidup Minimum Pekerja Lajang di Kabupaten Badung, 2010 - 2020**  
*Minimum Wages and Minimum Subsistence Needs of Single Workers in Badung Regency, 2010 - 2020*

Tahun Year	Upah Minimum Minimum Wages	Kebutuhan Hidup Minimum Minimum Subsistence
(1)	(2)	(3)
2010	1,110,000	1,241,533
2011	1,221,000	1,274,065
2012	1,290,000	1,360,797
2013	1,401,000	1,564,474
2014	1,728,000	1,729,117
2015	1,905,000	1,848,746
2016	2,124,075	-
2017	2,299,311	-
2018	2,499,580	-
2019	2,700,297	-
2020	2,930,092	-

Catatan/Note: ...

Sumber/Source: Dinas Perindustrian dan Tenaga kerja Kabupaten Badung/ Agency of Industry and Employment of Badung Regency

**Tabel 3.2.6** **Banyaknya Pencari Kerja yang Terdaftar Menurut Jenis Kelamin, Tingkat Pendidikan di Kabupaten Badung, 2019**  
*Number of Registered Job Applicants by Sex and Education Level in Badung Regency, 2019*

Tingkat Pendidikan <i>Education Level</i>	Laki-Laki <i>Male</i>	Perempuan <i>Female</i>	Jumlah <i>Total</i>
(1)	(2)	(3)	
Tidak Tamat SD / Not Yet Completed Primary School	-	-	-
SD / Primary School	1	6	7
SLTP / Junior High School	3	19	22
SLTA / Senior High School	187	145	332
Diploma I, II / Diploma I, II	34	10	44
Diploma III / Diploma III	20	14	34
Sarjana (S1) / Graduate	60	61	121
Pasca Sarjana (S2) / Post Graduated	1	2	3
<b>Jumlah/Total</b>	<b>306</b>	<b>257</b>	<b>563</b>

Catatan/Note: ...

Sumber/Source: Dinas Perindustrian dan Tenaga kerja Kabupaten Badung/ Agency of Industry and Employment of Badung Regency

**Tabel 3.2.7** **Banyaknya Tenaga Kerja Asing Pendetang Menurut Jenis Kelamin di Kabupaten Badung, 2010 - 2019**  
*Number of Foreign Labour by Sex in Badung Regency, 2010 - 2019*

Tingkat Pendidikan <i>Education Level</i>	Laki-Laki <i>Male</i>	Perempuan <i>Female</i>	Jumlah <i>Total</i>
(1)	(2)	(3)	
2010	185	68	253
2011	112	65	177
2012	142	91	233
2013	420	237	657
2014	281	164	445
2015	445	258	703
2016	351	213	564
2017	453	260	713
2018	457	235	692
2019	-	-	699

Catatan/Note: ...

Sumber/Source: Dinas Perindustrian dan Tenaga kerja Kabupaten Badung/ Agency of Industry and Employment of Badung Regency



04

**SOSIAL DAN KESEJAHTERAAN RAKYAT  
SOCIAL AND WELFARE**

**Jumlah murid SD di Kabupaten Badung  
Tahun ajaran 2018/2019**

*Number of elementary school students in Badung Regency  
2018/2019 academic year*

**Kuta Selatan**

**13 950**



**Kuta**

**7 953**

**Jumlah murid SD di Kabupaten Badung  
Tahun ajaran 2018/2019 terbanyak di  
Kecamatan Kuta Selatan dan paling sedikit  
di Kecamatan Kuta.**

*The highest number of elementary school students in  
Badung Regency in the academic year 2018/2019 in the  
District of South Kuta and the least in the District of Kuta*



**PENJELASAN TEKNIS**

1. Tidak / belum pernah sekolah adalah mereka yang tidak pernah atau belum pernah aktif mengikuti pendidikan di suatu jenjang pendidikan formal. Termasuk juga yang tamat / belum tamat taman kanak-kanak tetapi tidak melanjutkan ke sekolah dasar.
2. Masih bersekolah adalah mereka yang terdaftar dan aktif mengikuti pendidikan formal dan nonformal (pake A,B, atau C) baik pendidikan dasar, menengah maupun pendidikan tinggi. Bagi mahasiswa yang cuti dianggap masih bersekolah.
3. Tidak bersekolah lagi adalah mereka yang pernah terdaftar dan aktif mengikuti pendidikan di suatu jenjang pendidikan formal dan nonformal (paket A,B,atau C), tetapi pada saat pencacahan tidak lagi terdaftar dan tidak aktif mengikuti pendidikan.
4. Tamat sekolah adalah menyelesaikan pelajaran yang ditandai dengan lulus ujian akhir pada kelas atau tingkat terakhir suatu jenjang pendidikan di sekolah negeri maupun swasta dengan mendapatkan tanda tamat belajar/ijazah. Seseorang yang belum mengikuti pelajaran pada kelas tertinggi tetapi telah mengikuti ujian akhir dan lulus dianggap tamat sekolah.
5. Dapat membaca dan menulis artinya dapat membaca diam

**TECHNICAL NOTES**

1. *Not/never attending school is someone who has never attended or never been registered in a formal education such as primary, secondary, and tertiary education. Those who just completed kindergarten are considered as never attended school.*
2. *Attending School is someone who is currently attending primary, secondary, or tertiary education, including package A, Package B, or Package C. College student who postpones his/her study is considered as attending school.*
3. *Not attending school anymore is someone who had enrolled and participated in formal and non-formal education in the past including package A, package B, or package C, but currently does not attend school.*
4. *Completed particular level of education is someone who has completed particular level of education in private or public school and accepting graduation certificate. Someone who has never attended the highest grade but passed the final exam is considered as completed particular level of education.*
5. *non-formal education, and 3) formal education, all of which can complement and enrich each other (Law No. 20 of 2013 concerning the national education system)*
6. *The formal education levels consist*

- nonummy nibh euismod tincidunt ut laoreet dolore magna aliquam erat volutpat. Ut wisi enim ad minim veniam, quis nostrud exerci tation ullamcorper suscipit lobortis nisl ut aliquip ex ea commodo consequat. Duis autem vel eum iriure dolor in hendrerit in vulputate velit esse molestie consequat, vel illum dolore eu feugiat nulla facilisis at vero eros et accumsan et iusto odio dignissim qui blandit praesent luptatum zzril delenit augue dui dolore te feugait nulla facilisi.
6. Lorem ipsum dolor sit amet, consectetur adipiscing elit, sed diam nonummy nibh euismod tincidunt ut laoreet dolore magna aliquam erat volutpat. Ut wisi enim ad minim veniam, quis nostrud exerci tation ullamcorper suscipit lobortis nisl ut aliquip ex ea commodo consequat. Duis autem vel eum iriure dolor in hendrerit in vulputate velit esse molestie consequat, vel illum dolore eu feugiat nulla facilisis at vero eros et accumsan et iusto odio dignissim qui blandit praesent luptatum zzril delenit augue dui dolore te feugait nulla facilisi.

*The formal education level consists of primary education secondary education, and high education.*

7. *The kind of education that taught consists of general education, vocational, academic, professional, religious, and spesific education.*
- a. The primary education consists of elementary school and Islamic elementary school or other equivalent forms and junior high school and MTS, or other equivalent forms.*
- b. The secondary education consists of the senior high school, MA, vocational school, and vocational Madrasah Aliyah, or other equivalent forms.*
- c. The high educational consists of the education level after the secondary education that consists of diplomas, bachelor, master, specialist and doctoral degrees that are held by the college. The college can be academy, polytechnic, high school, institute, or university.*



#### 4.1 PENDIDIKAN EDUCATION

**Tabel**  
**Table** 4.1.1 **Jumlah Sekolah, Guru, dan Murid Taman Kanak-Kanak (TK) di Bawah Kementerian Pendidikan dan Kebudayaan Menurut Kecamatan di Kabupaten Badung, 2018/2019 dan 2019/2020**  
*Number of Schools, Teachers, and Pupils in Kindergarten Under The Ministry of Education and Culture by Subdistrict in Badung Regency, 2018/2019 and 2019/2020*

Kecamatan Subdistrict	Sekolah/Schools					
	Negeri/Public		Swasta/Private		Jumlah/Total	
	2018/2019	2019/2020	2018/2019	2019/2020	2018/2019	2019/2020
(1)	(2)	(3)	(4)	(5)	(6)	(7)
Kuta Selatan	0	1	50	52	50	53
Kuta	1	1	25	24	28	25
Kuta Utara	0	-	48	51	48	51
Megnwi	1	1	48	47	49	48
Abiansemal	1	1	39	40	40	41
Patang	0	-	18	10	18	10
<b>Badung</b>	<b>3</b>	<b>4</b>	<b>228</b>	<b>224</b>	<b>231</b>	<b>228</b>

Catatan/Note:

Sumber/Source: Dinas Pendidikan, Kepemudaan dan Olahraga Kabupaten Badung/ Government Agency of Education, Youth and Sport of Badung Regency

Lanjutan Tabel/*Continued Table 4.1.1*

Kecamatan Subdistrict	Guru <sup>1</sup> /Teachers <sup>1</sup>					
	Negeri/Public		Swasta/Private		Jumlah/Total	
	2018/2019	2019/2020	2018/2019	2019/2020	2018/2019	2019/2020
(1)	(8)	(9)	(10)	(11)	(12)	(13)
Kuta Selatan	0	4	227	222	227	226
Kuta	7	10	135	148	142	158
Kuta Utara	0	-	286	288	286	288
Megnwi	12	14	173	188	185	202
Abiansemal	11	14	137	147	148	151
Patang	0	-	32	41	32	41
<b>Badung</b>	<b>30</b>	<b>42</b>	<b>990</b>	<b>1034</b>	<b>1020</b>	<b>1070</b>

Catatan/Note:

Sumber/Source: Dinas Pendidikan, Kepemudaan dan Olahraga Kabupaten Badung/ Government Agency of Education, Youth and Sport of Badung Regency

Lanjutan Tabel/*Continued Table 4.1.1*

Kecamatan Subdistrict	Murid/Students					
	Negeri/Public		Swasta/Private		Jumlah/Total	
	2018/2019	2019/2020	2018/2019	2019/2020	2018/2019	2019/2020
(1)	(14)	(15)	(16)	(17)	(18)	(19)
Kuta Selatan	0	56	2606	2865	2606	2921
Kuta	100	117	1913	1689	2013	1806
Kuta Utara	0	-	3386	3405	3386	3405
Megnwi	195	160	2418	2399	2612	2559
Abiansemal	152	158	1513	1619	1765	1777
Petang	0	-	345	339	345	339
<b>Badung</b>	<b>448</b>	<b>491</b>	<b>12279</b>	<b>12310</b>	<b>12727</b>	<b>12807</b>

Catatan/Note:

Sumber/Source: Dinas Pendidikan, Kepemudaan dan Olahraga Kabupaten Badung/ Government Agency of Education, Youth and Sport of Badung Regency

**Tabel**  
**Table** 4.1.2

**Jumlah Sekolah, Guru, dan Murid Raudatul Athfal (RA)  
di Bawah Kementerian Agama Menurut Kecamatan di  
Kabupaten Badung, 2018/2019 dan 2019/2020**  
*Number of Schools, Teachers, and Pupils in Raudatul Athfal  
(RA) Under The Ministry of Religious Affairs by Subdistrict in  
Badung Regency, 2018/2019 dan 2019/2020*

Kecamatan Subdistrict	Sekolah/Schools		Guru/Teachers		Murid/Pupils	
	2018/2019	2019/2020	2018/2019	2019/2020	2018/2019	2019/2020
(1)	(2)	(3)	(4)	(5)	(6)	(7)
Kuta Selatan	-	4	-	23	-	251
Kuta	-	1	-	7	-	34
Kuta Utara	-	5	-	23	-	301
Megnwi	-	-	-	-	-	-
Abiansemal	-	-	-	-	-	-
Petang	-	-	-	-	-	-
<b>Badung</b>	-	<b>10</b>	-	<b>53</b>	-	<b>590</b>

Catatan/Note:

Sumber/Source: Kementerian Agama / Ministry of Religion

**Tabel**  
**Table** 4.1.3

**Jumlah Sekolah, Guru, dan Murid Sekolah Dasar (SD) di Bawah Kementerian Pendidikan dan Kebudayaan Menurut Kecamatan di Kabupaten Badung, 2018/2019 dan 2019/2020**  
*Number of Schools, Teachers, and Pupils in Primary Schools Under The Ministry of Education and Culture by Subdistrict in Badung Regency, 2018/2019 dan 2019/2020*

Kecamatan Subdistrict	Sekolah/Schools					
	Negeri/Public		Swasta/Private		Jumlah/Total	
	2018/2019	2019/2020	2018/2019	2019/2020	2018/2019	2019/2020
(1)	(2)	(3)	(4)	(5)	(6)	(7)
Kuta Selatan	40	40	13	13	53	53
Kuta	21	21	4	4	25	25
Kuta Utara	26	26	15	15	42	42
Megnwi	71	71	2	2	73	73
Abiansemal	64	64	1	1	55	55
Petang	27	27	-	-	27	27
<b>Badung</b>	<b>249</b>	<b>249</b>	<b>35</b>	<b>35</b>	<b>285</b>	<b>285</b>

Catatan/Note:

Sumber/Source: Dinas Pendidikan, Kepemudaan dan Olahraga Kabupaten Badung/ Government Agency of Education, Youth and Sport of Badung Regency

Lanjutan Tabel/*Continued Table* 4.1.3

Kecamatan Subdistrict	Guru <sup>1</sup> /Teachers <sup>1</sup>					
	Negeri/Public		Swasta/Private		Jumlah/Total	
	2018/2019	2019/2020	2018/2019	2019/2020	2018/2019	2019/2020
(1)	(8)	(9)	(10)	(11)	(12)	(13)
Kuta Selatan	579	529	169	180	748	809
Kuta	337	360	110	111	447	471
Kuta Utara	428	448	336	362	764	810
Megnwi	764	835	24	30	788	865
Abiansemal	645	712	51	41	696	753
Petang	237	270	-	-	237	270
<b>Badung</b>	<b>2990</b>	<b>3254</b>	<b>890</b>	<b>724</b>	<b>3660</b>	<b>3978</b>

Catatan/Note:

Sumber/Source: Dinas Pendidikan, Kepemudaan dan Olahraga Kabupaten Badung/ Government Agency of Education, Youth and Sport of Badung Regency

Lanjutan Tabel/*Continued Table 4.1.3*

Kecamatan Subdistrict	Murid/Students					
	Negeri/Public		Swasta/Private		Jumlah/Total	
	2018/2019	2019/2020	2018/2019	2019/2020	2018/2019	2019/2020
(1)	(14)	(15)	(16)	(17)	(18)	(19)
Kuta Selatan	11587	11459	2363	2490	13950	13959
Kuta	6520	6414	1433	1490	7953	7904
Kuta Utara	8540	8332	4991	5306	13531	13638
Megnwi	11821	12011	377	433	12198	12444
Abiansemal	8924	8872	253	173	9177	9045
Petang	2350	2334	-	-	2350	2334
<b>Badung</b>	<b>49742</b>	<b>49432</b>	<b>9417</b>	<b>9892</b>	<b>59159</b>	<b>59324</b>

Catatan/Note:

Sumber/Source: Dinas Pendidikan, Kepemudaan dan Olahraga Kabupaten Badung/ Government Agency of Education, Youth and Sport of Badung Regency

**Tabel 4.1.4** Jumlah Sekolah, Guru, dan Murid Madrasah Ibtidaiyah (MI) di Bawah Kementerian Agama Menurut Kecamatan di Kabupaten Badung, 2018/2019 dan 2019/2020  
**Number of Schools, Teachers, and Pupils in Madrasah Ibtidaiyah (MI) Under The Ministry of Religious Affairs by Subdistrict in Badung Regency, 2018/2019 dan 2019/2020**

Kecamatan Subdistrict	Sekolah/Schools		Guru/Teachers		Murid/Pupils	
	2018/2019	2019/2020	2018/2019	2019/2020	2018/2019	2019/2020
(1)	(2)	(3)	(4)	(5)	(6)	(7)
Kuta Selatan	-	4		61		942
Kuta	-	2		43		1004
Kuta Utara	-	2		37		459
Megnwi	-	-		-		-
Abiansemal	-	-		-		-
Petang	-	-		-		-
<b>Badung</b>	-	<b>8</b>		<b>141</b>		<b>2405</b>

Catatan/Note: ...

Sumber/Source: Kementerian Agama, Data Semester Ganjil/Ministry of Religious Affairs, Odd Semester Data



**Tabel**  
**Table** 4.1.5

**Jumlah Sekolah, Guru, dan Murid Sekolah Menengah Pertama (SMP) di Bawah Kementerian Pendidikan dan Kebudayaan Menurut Kecamatan di Kabupaten Badung, 2018/2019 dan 2019/2020**  
***Number of Schools, Teachers, and Pupils in Junior High Schools Under The Ministry of Education and Culture by Subdistrict in Badung Regency, 2018/2019 dan 2019/2020***

Kecamatan Subdistrict	Sekolah/Schools					
	Negeri/Public		Swasta/Private		Jumlah/Total	
	2018/2019	2019/2020	2018/2019	2019/2020	2018/2019	2019/2020
(1)	(2)	(3)	(4)	(5)	(6)	(7)
Kuta Selatan	5	5	10	10	15	15
Kuta	3	3	4	4	7	7
Kuta Utara	3	4	14	15	17	19
Megnwi	7	7	8	8	15	15
Abiansemal	5	5	2	2	7	7
Petang	4	4	-	-	4	4
<b>Badung</b>	<b>27</b>	<b>28</b>	<b>38</b>	<b>39</b>	<b>65</b>	<b>97</b>

Catatan/Note:

Sumber/Source: Dinas Pendidikan, Kepemudaan dan Olahraga Kabupaten Badung/ Government Agency of Education, Youth and Sport of Badung Regency

Lanjutan Tabel/*Continued Table 4.1.5*

Kecamatan Subdistrict	Guru <sup>1</sup> /Teachers <sup>1</sup>					
	Negeri/Public		Swasta/Private		Jumlah/Total	
	2018/2019	2019/2020	2018/2019	2019/2020	2018/2019	2019/2020
(1)	(8)	(9)	(10)	(11)	(12)	(13)
Kuta Selatan	255	264	128	130	383	394
Kuta	127	137	111	99	238	236
Kuta Utara	147	163	202	244	349	407
Megnwi	350	343	85	87	435	430
Abiansemal	262	240	19	21	281	261
Petang	97	94	-	-	97	94
<b>Badung</b>	<b>1238</b>	<b>1241</b>	<b>545</b>	<b>581</b>	<b>1783</b>	<b>1822</b>

Catatan/Note:

Sumber/Source: Dinas Pendidikan, Kepemudaan dan Olahraga Kabupaten Badung/ Government Agency of Education, Youth and Sport of Badung Regency

Lanjutan Tabel/*Continued Table 4.1.5*

Kecamatan Subdistrict	Murid/Students					
	Negeri/Public		Swasta/Private		Jumlah/Total	
	2018/2019	2019/2020	2018/2019	2019/2020	2018/2019	2019/2020
(1)	(14)	(15)	(16)	(17)	(18)	(19)
Kuta Selatan	4699	4759	1828	1775	5527	5534
Kuta	2274	2408	1740	1464	4014	3872
Kuta Utara	2969	3104	2541	2629	5510	5733
Megnwi	5684	5619	1069	928	5753	6547
Abiansemal	4385	4258	120	165	4505	4423
Petang	1454	1364	-	-	1454	1364
<b>Badung</b>	<b>21405</b>	<b>21512</b>	<b>7298</b>	<b>8901</b>	<b>28703</b>	<b>28473</b>

Catatan/Note:

Sumber/Source: Dinas Pendidikan, Kepemudaan dan Olahraga Kabupaten Badung/ Government Agency of Education, Youth and Sport of Badung Regency

**Tabel**  
**Table 4.1.6**

**Jumlah Sekolah, Guru, dan Murid Madrasah Tsanawiyah (MTs) di Bawah Kementerian Agama Menurut Kecamatan di Kabupaten Badung, 2018/2019 dan 2019/2020**  
**Number of Schools, Teachers, and Pupils in Madrasah Tsanawiyah (MTs) Under The Ministry of Religious Affairs by Subdistrict in Badung Regency, 2018/2019 dan 2019/2020**

Kecamatan Subdistrict	Sekolah/Schools		Guru/Teachers		Murid/Pupils	
	2018/2019	2019/2020	2018/2019	2019/2020	2018/2019	2019/2020
(1)	(2)	(3)	(4)	(5)	(6)	(7)
Kuta Selatan		3		32		380
Kuta		-		-		-
Kuta Utara		1		18		180
Megnwi		-		-		-
Abiansemal		-		-		-
Petang		-		-		-
<b>Badung</b>		<b>4</b>		<b>50</b>		<b>580</b>

Catatan/Note: ...

Sumber/Source: Kementerian Agama, Data Semester Ganjil/Ministry of Religious Affairs, Odd Semester Data

**Tabel**  
**Table** 4.1.7

**Jumlah Sekolah, Guru, dan Murid Sekolah Menengah Atas (SMA) di Bawah Kementerian Pendidikan dan Kebudayaan Menurut Kecamatan di Kabupaten Badung, 2018/2019 dan 2019/2020**  
***Number of Schools, Teachers, and Pupils in Senior High Schools Under The Ministry of Education and Culture by Subdistrict in Badung Regency, 2018/2019 dan 2019/2020***

Kecamatan Subdistrict	Sekolah/Schools					
	Negeri/Public		Swasta/Private		Jumlah/Total	
	2018/2019	2019/2020	2018/2019	2019/2020	2018/2019	2019/2020
(1)	(2)	(3)	(4)	(5)	(6)	(7)
Kuta Selatan	1	2	2	2	3	4
Kuta	2	2	3	3	5	5
Kuta Utara	1	1	4	4	5	5
Megnwi	2	2	2	2	4	4
Abiansemal	1	2	1	1	2	3
Petang	1	1	-	-	1	1
<b>Badung</b>	<b>8</b>	<b>10</b>	<b>12</b>	<b>12</b>	<b>20</b>	<b>22</b>

Catatan/Note:

Sumber/Source: Dinas Pendidikan, Kepemudaan dan Olahraga Provinsi Bali/ Government Agency of Education, Youth and Sport of Bali Province

Lanjutan Tabel/Continued Table 4.1.7

Kecamatan Subdistrict	Guru /Teachers <sup>1</sup>					
	Negeri/Public		Swasta/Private		Jumlah/Total	
	2018/2019	2019/2020	2018/2019	2019/2020	2018/2019	2019/2020
(1)	(8)	(9)	(10)	(11)	(12)	(13)
Kuta Selatan	51	59	37	33	88	102
Kuta	115	103	75	83	191	186
Kuta Utara	80	82	55	41	136	123
Megnwi	152	146	25	29	177	175
Abiansemal	83	103	18	16	101	119
Petang	45	55	-	-	45	55
<b>Badung</b>	<b>528</b>	<b>558</b>	<b>212</b>	<b>202</b>	<b>738</b>	<b>780</b>

Catatan/Note:

Sumber/Source: Dinas Pendidikan, Kepemudaan dan Olahraga Provinsi Bali/ Government Agency of Education, Youth and Sport of Bali Province

Lanjutan Tabel/*Continued Table 4.1.7*

Kecamatan Subdistrict	Murid/Students					
	Negeri/Public		Swasta/Private		Jumlah/Total	
	2018/2019	2019/2020	2018/2019	2019/2020	2018/2019	2019/2020
(1)	(14)	(15)	(16)	(17)	(18)	(19)
Kuta Selatan	1091	1321	580	615	1771	1936
Kuta	2302	2422	1306	1285	3608	3707
Kuta Utara	1512	1496	243	227	1755	1723
Megnwi	2751	2713	401	401	3152	3114
Abiansemal	1546	1715	61	74	1607	1789
Petang	810	1049	-	-	810	1049
<b>Badung</b>	<b>10012</b>	<b>10718</b>	<b>2891</b>	<b>2802</b>	<b>12703</b>	<b>13318</b>

Catatan/Note:

Sumber/Source: Dinas Pendidikan, Kepemudaan dan Olahraga Provinsi Bali/ Government Agency of Education, Youth and Sport of Bali Province

**Tabel**  
**Table 4.1.8**

**Jumlah Sekolah, Guru, dan Murid Sekolah Menengah Kejuruan (SMK) di Bawah Kementerian Pendidikan dan Kebudayaan Menurut Kecamatan di Kabupaten Badung, 2018/2019 dan 2019/2020**  
***Number of Schools, Teachers, and Pupils in Vocational High Schools Under The Ministry of Education and Culture by Subdistrict in Badung Regency, 2018/2019 dan 2019/2020***

Kecamatan Subdistrict	Sekolah/Schools		Guru/Teachers		Murid/Pupils	
	2018/2019	2019/2020	2018/2019	2019/2020	2018/2019	2019/2020
(1)	(2)	(3)	(4)	(5)	(6)	(7)
Kuta Selatan	5	5	210	217	4011	4333
Kuta	1	1	42	40	1078	1052
Kuta Utara	7	7	247	253	5543	5738
Megnwi	7	7	154	152	3012	2870
Abiansemal	4	4	88	92	1446	1252
Petang	1	1	26	33	313	326
<b>Badung</b>	<b>25</b>	<b>25</b>	<b>787</b>	<b>787</b>	<b>15403</b>	<b>15571</b>

Catatan/Note:

Sumber/Source: Dinas Pendidikan, Kepemudaan dan Olahraga Provinsi Bali/ Government Agency of Education, Youth and Sport of Bali Province



**Tabel**  
**Table 4.1.9****Jumlah Sekolah, Guru, dan Murid Madrasah Aliyah (MA)  
di Bawah Kementerian Agama Menurut Kecamatan di  
Kabupaten Badung, 2018/2019 dan 2019/2020**  
**Number of Schools, Teachers, and Pupils in Madrasah Aliyah  
(MA) Under the Ministry of Religious Affairs by Subdistrict in  
Badung Regency, 2018/2019 dan 2019/2020**

Kecamatan Subdistrict	Sekolah/Schools					
	Negeri/Public		Swasta/Private		Jumlah/Total	
	2018/2019	2019/2020	2018/2019	2019/2020	2018/2019	2019/2020
(1)	(2)	(3)	(4)	(5)	(6)	(7)
Kuta Selatan	-	-	-	1	-	1
Kuta	-	-	-	-	-	-
Kuta Utara	-	-	-	1	-	1
Megnwi	-	-	-	-	-	-
Abiansemal	-	-	-	-	-	-
Petang	-	-	-	-	-	-
<b>Badung</b>	-	-	-	<b>2</b>	-	<b>2</b>

Catatan/Note: ...  
Sumber/Source: Kementerian Agama, Data Semester Ganjil/Ministry of Religious Affairs, Odd Semester Data

Lanjutan Tabel/Continued Table 4.1.9

Kecamatan Subdistrict	Guru <sup>1</sup> /Teachers <sup>1</sup>					
	Negeri/Public		Swasta/Private		Jumlah/Total	
	2018/2019	2019/2020	2018/2019	2019/2020	2018/2019	2019/2020
(1)	(8)	(9)	(10)	(11)	(12)	(13)
Kuta Selatan	-	-	-	11	-	11
Kuta	-	-	-	-	-	-
Kuta Utara	-	-	-	2	-	2
Megnwi	-	-	-	-	-	-
Abiansemal	-	-	-	-	-	-
Petang	-	-	-	-	-	-
<b>Badung</b>	-	-	-	<b>13</b>	-	<b>13</b>

Catatan/Note: ...

Sumber/Source: Kementerian Agama, Data Semester Ganjil/Ministry of Religious Affairs, Odd Semester Data

Lanjutan Tabel/*Continued Table* 4.1.9

Kecamatan Subdistrict	Murid/Students					
	Negeri/Public		Swasta/Private		Jumlah/Total	
	2018/2019	2019/2020	2018/2019	2019/2020	2018/2019	2019/2020
(1)	(14)	(15)	(16)	(17)	(18)	(19)
Kuta Selatan	-	-	-	37	-	37
Kuta	-	-	-	-	-	-
Kuta Utara	-	-	-	4	-	4
Megnwi	-	-	-	-	-	-
Abiansemal	-	-	-	-	-	-
Petang	-	-	-	-	-	-
<b>Badung</b>	-	-	-	<b>41</b>	-	<b>41</b>

Catatan/Note: ...

Sumber/Source: Kementerian Agama, Data Semester Ganjil/Ministry of Religious Affairs, Odd Semester Data

**Tabel** 4.1.10 **Jumlah Desa<sup>1</sup>/Kelurahan yang Memiliki Fasilitas Sekolah Menurut Kecamatan dan Tingkat Pendidikan di Kabupaten Badung, 2014– 2019**  
**Number of Villages<sup>1</sup>/Kelurahan Having Educational Facilities by Subdistrict and Educational Level in Badung Regency, 2014– 2019**

Kecamatan Subdistrict	SD Primary School		
	2014	2018	2019
(1)	(2)	(3)	(4)
Kuta Selatan	6	6	6
Kuta	5	5	5
Kuta Utara	6	6	6
Megnwi	20	20	20
Abiansemal	18	18	18
Petang	7	7	7
<b>Badung</b>	<b>62</b>	<b>62</b>	<b>62</b>

Catatan/Note: <sup>1</sup> Desa pada tabel ini termasuk Unit Permukiman Transmigrasi (UPT) yang masih dibina oleh kementerian terkait dan nagari di Provinsi Sumatera Barat/Villages in this table include Transmigration Settlement Unit which is still fostered by the relevant ministries and the nagari in the Province of Sumatera Barat

Sumber/Source: BPS, Pendataan Potensi Desa (Podes)/ BPS-Statistics Indonesia, Village Potential Data Collection

Lanjutan Tabel/*Continued Table* 4.1.10

Kecamatan Subdistrict	SMP Junior High School		
	2014	2018	2019
(1)	(5)	(6)	(7)
Kuta Selatan	5	6	6
Kuta	3	3	4
Kuta Utara	5	6	6
Megnwi	11	11	13
Abiansemal	6	5	6
Petang	4	4	4
<b>Badung</b>	<b>34</b>	<b>35</b>	<b>39</b>

Catatan/Note: <sup>1</sup> Desa pada tabel ini termasuk Unit Permukiman Transmigrasi (UPT) yang masih dibina oleh kementerian terkait dan nagari di Provinsi Sumatera Barat/Villages in this table include Transmigration Settlement Unit which is still fostered by the relevant ministries and the nagari in the Province of Sumatera Barat

Sumber/Source: BPS, Pendataan Potensi Desa (Podes)/ BPS-Statistics Indonesia, Village Potential Data Collection

Lanjutan Tabel/*Continued Table* 4.1.10

Kecamatan Subdistrict	SMA Senior High School		
	2014	2018	2019
(1)	(8)	(9)	(10)
Kuta Selatan	3	3	3
Kuta	4	4	4
Kuta Utara	3	4	5
Megnwi	3	3	3
Abiansemal	1	1	2
Petang	1	1	1
<b>Badung</b>	<b>15</b>	<b>16</b>	<b>18</b>

Catatan/*Note*: <sup>1</sup> Desa pada tabel ini termasuk Unit Permukiman Transmigrasi (UPT) yang masih dibina oleh kementerian terkait dan nagari di Provinsi Sumatera Barat/*Villages in this table include Transmigration Settlement Unit which is still fostered by the relevant ministries and the nagari in the Province of Sumatera Barat*

Sumber/*Source*: BPS, Pendataan Potensi Desa (Podes)/ *BPS-Statistics Indonesia, Village Potential Data Collection*

Lanjutan Tabel/*Continued Table* 4.1.10

Kecamatan Subdistrict	SMK Vocational School		
	2014	2018	2019
(1)	(11)	(12)	(13)
Kuta Selatan	2	2	2
Kuta	1	1	1
Kuta Utara	2	2	3
Megnwi	5	5	5
Abiansemal	3	3	3
Petang	1	1	1
<b>Badung</b>	<b>14</b>	<b>14</b>	<b>15</b>

Catatan/Note: <sup>1</sup> Desa pada tabel ini termasuk Unit Permukiman Transmigrasi (UPT) yang masih dibina oleh kementerian terkait dan nagari di Provinsi Sumatera Barat/Villages in this table include Transmigration Settlement Unit which is still fostered by the relevant ministries and the nagari in the Province of Sumatera Barat

Sumber/Source: BPS, Pendataan Potensi Desa (Podes)/ BPS-Statistics Indonesia, Village Potential Data Collection

Lanjutan Tabel/*Continued Table* 4.1.10

Kecamatan Subdistrict	Perguruan Tinggi University		
	2014	2018	2019
(1)	(14)	(15)	(16)
Kuta Selatan	2	2	2
Kuta	0	1	–
Kuta Utara	2	2	2
Megnwi	1	1	1
Abiansemal	0	0	–
Petang	0	0	–
<b>Badung</b>	<b>5</b>	<b>6</b>	<b>5</b>

Catatan/*Note*: <sup>1</sup> Desa pada tabel ini termasuk Unit Permukiman Transmigrasi (UPT) yang masih dibina oleh kementerian terkait dan nagari di Provinsi Sumatera Barat/*Villages in this table include Transmigration Settlement Unit which is still fostered by the relevant ministries and the nagari in the Province of Sumatera Barat*

Sumber/*Source*: BPS, Pendataan Potensi Desa (Podes)/ *BPS-Statistics Indonesia, Village Potential Data Collection*



**Tabel** 4.1.11  
**Table**

**Angka Partisipasi Murni (APM) dan Angka Partisipasi Kasar (APK) Menurut Jenjang Pendidikan di Kabupaten Badung, 2018 dan 2019**  
**Net Participation Rates and Gross Participation Rates by Educational Level in Badung Regency, 2018 and 2019**

Jenjang Pendidikan Educational Level	Angka Partisipasi Murni (APM) Net Participation Rates		Angka Partisipasi Kasar (APK) Gross Participation Rates	
	2018	2019	2018	2019
(1)	(2)	(3)	(4)	(5)
SD/MI Elementary School	99.71	99.74	107.01	107.89
SMP/MTs Junior High School	84.30	84.27	86.36	86.72
SMA/SMK/MA Senior High School	79.22	80.14	92.10	91.41

Catatan/Note: ...

Sumber/Source: BPS, Survei Sosial Ekonomi Nasional (Susenas)/BPS-Statistics Indonesia, National Socioeconomic Survey

**Tabel**  
**Table** 4.1.12**Banyaknya Fakultas/Program Studi, Mahasiswa, Dosen dan Lulusan pada Politeknik Negeri Bali, 2019**  
**Number of Faculty, Students, Lecturer and Graduated Students by Subdistricts in Badung Regency, 2019**

<i>Fakultas / Program Studi</i> <i>Faculty</i>	Jumlah Mahasiswa Terdaftar Registered Students	Jumlah Dosen Tetap Full Time Lecturer	Jumlah Dosen Tidak Tetap Part Time Lecturer	Jumlah Lulusan Graduated Students
(1)	(2)	(3)		
<b>Teknik Sipil</b>				
- D-3 Teknik Sipil	263	21	0	69
- D-4 Manajemen Konstruksi	434	28	0	77
<b>Teknik Mesin</b>				
- D-3 Teknik Mesin	338	19	1	109
- D-3 Teknik Pendingin & Tata Udara	186	30	0	68
- D-4 Teknologi Rekayasa Utilitas	68	14	0	0
<b>Teknik Elektro</b>				
- D-3 Teknik Listrik	358	21	1	110
- D-3 Manajemen Informatika	267	21	0	76
- D-4 Teknik Otomasi	143	21	0	0
<b>Akuntansi</b>				
- D-3 Akuntansi	424	25	0	140
- D-4 Akuntansi Manajerial	673	36	0	98
<b>Administrasi Niaga</b>				
- D-3 Administrasi Bisnis	430	29	2	142
- D-4 Manajemen Bisnis Internasional	571	27	0	78

Catatan/Note: ...

Sumber/Source: BPS, Survei Sosial Ekonomi Nasional (Susenas)/BPS-Statistics Indonesia, National Socioeconomic Survey

Lanjutan Tabel/*Continued Table* 4.1.12

<i>Fakultas / Program Studi</i> <i>Faculty</i>	Jumlah Mahasiswa Terdaftar Registered Students	Jumlah Dosen Tetap Full Time Lecturer	Jumlah Dosen Tidak Tetap Part Time Lecturer	Jumlah Lulusan Graduated Students
(1)	(2)	(3)		
Pariwisata				
- D-3 Usaha Perjalanan Wisata	263	21	0	69
- D-3 Perhotelan	434	28	0	77
- D-4 Manajemen Bisnis Pariwisata				
- S-2 Perencanaan Pariwisata	338	19	1	109
<b>Jumlah/Total</b>	<b>5 428</b>	<b>360</b>	<b>5</b>	<b>1 270</b>

Catatan/Note: ...

Sumber/Source: BPS, Survei Sosial Ekonomi Nasional (Susenas)/BPS-Statistics Indonesia, National Socioeconomic Survey

**Tabel 4.1.13** Jumlah Sekolah, Guru, dan Murid Tempat Penitipan Anak (TPA) di Bawah Kementerian Pendidikan dan Kebudayaan Menurut Kecamatan di Kabupaten Badung, 2018/2019  
**Number of Schools, Teachers, and Pupils in Daycare Under The Ministry of Education and Culture by Sub District in Badung Regency, 2018/2019**

Kecamatan Subdistrict	Sekolah School		Jumlah Total
	Negeri State	Swasta Private	
(1)	(2)	(3)	(4)
Kuta Selatan	-	6	6
Kuta	-	2	2
Kuta Utara	-	8	8
Megnwi	-	1	1
Abiansemal	-	2	2
Petang	-	-	-
<b>Badung</b>	<b>-</b>	<b>19</b>	<b>19</b>

Catatan/Note:

Sumber/Source: Dinas Pendidikan, Kepemudaan dan Olahraga Provinsi Bali/ Government Agency of Education, Youth and Sport of Bali Province

Lanjutan Tabel/*Continued Table* 4.1.13

Kecamatan <i>Subdistrict</i>	Guru1/Teachers		
	Negeri State	Swasta Private	Jumlah Total
(1)	(2)	(3)	(4)
Kuta Selatan	-	11	11
Kuta	-	6	6
Kuta Utara	-	12	12
Megnwi	-	2	2
Abiansemal	-	2	2
Petang	-	-	-
<b>Badung</b>	-	<b>33</b>	<b>33</b>

Catatan/*Note*:

Sumber/*Source*: Dinas Pendidikan, Kepemudaan dan Olahraga Provinsi Bali/ Government Agency of Education, Youth and Sport of Bali Province

Lanjutan Tabel/Continued Table 4.1.13

Kecamatan Subdistrict	Murid/Students		
	Negeri State	Swasta Private	Jumlah Total
(1)	(2)	(3)	(4)
Kuta Selatan	-	77	77
Kuta	-	-	-
Kuta Utara	-	97	97
Megnwi	-	25	25
Abiansemal	-	9	9
Petang	-	-	-
<b>Badung</b>	-	<b>208</b>	<b>208</b>

Catatan/Note:

Sumber/Source: Dinas Pendidikan, Kepemudaan dan Olahraga Provinsi Bali/ Government Agency of Education, Youth and Sport of Bali Province

**Tabel 4.1.14**  
**Table**

**Persentase Penduduk Usia 15 Tahun ke Atas Menurut Pendidikan Tertinggi yang Ditamatkan di Kabupaten Badung Tahun 2011 - 2019**  
*Percentage of Population 15 Years of Age and Over by Educational Attainment in Badung Regency, 2011 - 2019*

<i>Tahun Year</i>	<i>Tidak/ Belum Sekolah Not/Never Attending School</i>	<i>Tidak Tamat SD Not Completed Primary School</i>	<i>SD Sederajat Primary Schools</i>	<i>SLTP Sederajat Junior High Schools</i>	<i>SLTA Sederajat Senior High Schools</i>	<i>Perguruan Tinggi College / University</i>
(1)	(2)	(3)	(4)	(5)	(6)	(7)
2011	6.82	9.24	15.49	17.71	38.46	12.28
2012	8.50	6.86	16.17	18.70	36.93	12.85
2013	7.34	7.89	18.32	12.96	38.84	14.64
2014	6.89	7.23	18.77	15.71	38.88	12.51
2015	5.45	6.81	17.95	15.57	39.76	14.46
2016	3.61	4.15	21.15	14.61	41.94	14.54
2017	4.05	5.70	15.91	16.76	41.82	15.74
2018	4.29	7.72	13.39	17.42	40.64	16.54
<b>2019</b>	<b>3.31</b>	<b>4.38</b>	<b>14.73</b>	<b>19.44</b>	<b>40.97</b>	<b>17.17</b>

Sumber: Survei Sosial Ekonomi Nasional Kor, Maret 2019  
Source: National Socio Economic Survey kor, March 2019

**Tabel**  
**Table** 4.1.14

**Persentase Penduduk Usia 15 Tahun ke Atas Menurut Pendidikan Tertinggi yang Ditamatkan di Kabupaten Badung Tahun 2011 - 2019**  
*Percentage of Population 15 Years of Age and Over by Educational Attainment in Badung Regency, 2011 - 2019*

<i>Bulan / Month</i>	<b>Jumlah Anggota Terdaftar</b> Registered Member	<b>Jumlah Pengunjung</b> Number of Visitors	<b>Jumlah Buku yang Dipinjam</b> Number of Borrowed Books
(1)	(2)	(3)	(4)
Januari / January	29	781	261
Februari / February	42	1,133	260
Maret / March	38	1,649	262
April / April	30	1,167	260
Mei / May	27	1,142	260
Juni / June	28	553	261
Juli / July	23	915	262
Agustus / August	231	1,568	262
<b>September / September</b>	80	2,828	265
<b>Oktober / October</b>	46	1,726	263
<b>November / November</b>	51	781	260
<b>Desember / December</b>	27	717	260
Jumlah / Total	652	14,960	3,136

Sumber: Survei Sosial Ekonomi Nasional Kor, Maret 2019  
Source: National Socio Economic Survey kor, March 2019



## 4.2 KESEHATAN HEALTH

**Tabel 4.2.1** Jumlah Desa<sup>1</sup>/Kelurahan Yang Memiliki Sarana Kesehatan Menurut Kecamatan di Kabupaten Badung, 2014–2019  
*Number of Villages<sup>1</sup>/Kelurahan Having Health Facilities by Subdistrict in Badung Regency, 2014–2019*

Kecamatan Subdistrict	Rumah Sakit Hospital		
	2014	2018	2019
(1)	(2)	(3)	(4)
Kuta Selatan	1	2	2
Kuta	2	2	2
Kuta Utara	0	0	–
Megnwi	1	1	1
Abiansemal	0	0	–
Petang	0	0	–
<b>Badung</b>	<b>4</b>	<b>5</b>	<b>5</b>

Catatan/Note: <sup>1</sup> Desa pada tabel ini termasuk Unit Permukiman Transmigrasi (UPT) yang masih dibina oleh kementerian terkait dan nagari di Provinsi Sumatera Barat/Villages in this table include Transmigration Settlement Unit which is still fostered by the relevant ministries and the nagari in the Province of Sumatera Barat

Sumber/Source: BPS, Pendataan Potensi Desa (Podes)/BPS-Statistics Indonesia, Village Potential Data Collecting

Lanjutan Tabel/*Continued Table 4.2.1*

Kecamatan Subdistrict	Rumah Sakit Bersalin Maternity Hospital		
	2014	2018	2019
(1)	(5)	(6)	(7)
Kuta Selatan	1	0	–
Kuta	1	0	–
Kuta Utara	1	0	–
Megnwi	0	0	–
Abiansemal	0	0	–
Petang	0	0	–
<b>Badung</b>	<b>3</b>	<b>0</b>	<b>–</b>

Catatan/Note: <sup>1</sup> Desa pada tabel ini termasuk Unit Permukiman Transmigrasi (UPT) yang masih dibina oleh kementerian terkait dan nagari di Provinsi Sumatera Barat/*Villages in this table include Transmigration Settlement Unit which is still fostered by the relevant ministries and the nagari in the Province of Sumatera Barat*

Sumber/Source: BPS, Pendataan Potensi Desa (Podes)/BPS-Statistics Indonesia, Village Potential Data Collecting

Lanjutan Tabel/*Continued Table 4.2.1*

Kecamatan Subdistrict	Poliklinik Polyclinic		
	2014	2018	2019
(1)	(8)	(9)	(10)
Kuta Selatan	3	3	2
Kuta	5	5	4
Kuta Utara	2	2	6
Megnwi	5	6	5
Abiansemal	1	2	4
Petang	2	2	2
<b>Badung</b>	<b>18</b>	<b>20</b>	<b>23</b>

Catatan/Note: <sup>1</sup> Desa pada tabel ini termasuk Unit Permukiman Transmigrasi (UPT) yang masih dibina oleh kementerian terkait dan nagari di Provinsi Sumatera Barat/Villages in this table include Transmigration Settlement Unit which is still fostered by the relevant ministries and the nagari in the Province of Sumatera Barat

Sumber/Source: BPS, Pendataan Potensi Desa (Podes)/BPS-Statistics Indonesia, Village Potential Data Collecting

Lanjutan Tabel/Continued Table 4.2.1

Kecamatan Subdistrict	Puskesmas Public Health Center		
	2014	2018	2019
(1)	(11)	(12)	(13)
Kuta Selatan	1	1	1
Kuta	2	2	2
Kuta Utara	1	1	1
Megnwi	3	3	3
Abiansemal	4	4	4
Petang	2	2	2
<b>Badung</b>	<b>13</b>	<b>13</b>	<b>13</b>

Catatan/Note: <sup>1</sup> Desa pada tabel ini termasuk Unit Permukiman Transmigrasi (UPT) yang masih dibina oleh kementerian terkait dan nagari di Provinsi Sumatera Barat/Villages in this table include Transmigration Settlement Unit which is still fostered by the relevant ministries and the nagari in the Province of Sumatera Barat

Sumber/Source: BPS, Pendataan Potensi Desa (Podes)/BPS-Statistics Indonesia, Village Potential Data Collecting

Lanjutan Tabel/*Continued Table 4.2.1*

Kecamatan <i>Subdistrict</i>	Puskesmas Pembantu <i>Subsidiary of Public Health Center</i>		
	2014	2018	2019
(1)	(14)	(15)	(16)
Kuta Selatan	5	5	5
Kuta	3	3	3
Kuta Utara	5	5	5
Megnwi	18	18	18
Abiansemal	13	13	13
Petang	6	6	6
<b>Badung</b>	<b>50</b>	<b>50</b>	<b>50</b>

Catatan/*Note*: <sup>1</sup> Desa pada tabel ini termasuk Unit Permukiman Transmigrasi (UPT) yang masih dibina oleh kementerian terkait dan nagari di Provinsi Sumatera Barat/*Villages in this table include Transmigration Settlement Unit which is still fostered by the relevant ministries and the nagari in the Province of Sumatera Barat*

Sumber/*Source*: BPS, Pendataan Potensi Desa (Podes)/*BPS-Statistics Indonesia, Village Potential Data Collecting*

Lanjutan Tabel/Continued Table 4.2.1

Kecamatan Subdistrict	Apotek Pharmacy		
	2014	2018	2019
(1)	(17)	(18)	(19)
Kuta Selatan	3	5	4
Kuta	5	5	5
Kuta Utara	6	6	6
Megnwi	10	13	13
Abiansemal	8	9	10
Petang	0	0	–
<b>Badung</b>	<b>32</b>	<b>38</b>	<b>38</b>

Catatan/Note: <sup>1</sup> Desa pada tabel ini termasuk Unit Permukiman Transmigrasi (UPT) yang masih dibina oleh kementerian terkait dan nagari di Provinsi Sumatera Barat/Villages in this table include Transmigration Settlement Unit which is still fostered by the relevant ministries and the nagari in the Province of Sumatera Barat

Sumber/Source: BPS, Pendataan Potensi Desa (Podes)/BPS-Statistics Indonesia, Village Potential Data Collecting

**Tabel**  
**Table 4.2.2****Jumlah Tenaga Kesehatan Menurut Kecamatan di Kabupaten Badung, 2019**  
**Number of Medical Personnel by Subdistrict in Badung Regency, 2019**

Kecamatan Subdistrict	"Dokter Doctor "	"Perawat Nurse "	"Bidan Midwife "	"Farmasi Pharmaceutical "	"Ahli Gizi Nutritionist "
(1)	(2)	(3)	(4)	(5)	(6)
Kuta Selatan	202	320	34	14	9
Kuta	237	322	37	17	8
Kuta Utara	17	15	35	3	2
Megnwi	116	464	85	16	18
Abiansemal	56	56	77	2	2
Patang	9	17	47	2	–
<b>Badung</b>	<b>637</b>	<b>1 194</b>	<b>315</b>	<b>54</b>	<b>39</b>

Catatan/Note:

Sumber/Source: Dinas Kesehatan Kabupaten Badung/ Government Agency of Health of badung Regency

**Tabel 4.2.3** Banyaknya Tenaga Medis dan Paramedis di Kabupaten Badung Menurut Tempat Tugas, 2019  
**Table** Number of Medic and Paramedic Personels by Units in Badung Regency, 2019

Kecamatan Subdistrict	Dokter Umum General Practitioners	Dokter Gigi Dentist	Dokter Spesialis Specialist	Paramedis Paramedics
(1)	(2)	(3)	(4)	(5)
Dinas Kesehatan	-	-	-	-
RSUD Kab Badung	37	4	64	508
Puskemas Kuta I	6	4	-	24
Puskemas Kuta II	2	3	-	17
Puskemas Kuta Selatan	7	3	-	37
Puskemas Kuta Utara	7	4	-	38
Puskesmas Mengwi I	7	4	-	42
Puskesmas Mengwi II	4	3	-	37
Puskesmas Mengwi III	4	3	-	34
Pusk. Abiansemal I	8	4	-	38
Pusk. Abiansemal II	4	3	-	27
Pusk. Abiansemal III	4	2	-	27
Pusk. Abiansemal IV	3	3	-	24
Puskesmas Petang I	5	3	-	24
<b>Puskesmas Petang II</b>	<b>4</b>	<b>2</b>	-	<b>27</b>
<b>Jumlah/Total</b>	<b>102</b>	<b>45</b>	<b>64</b>	<b>904</b>

Catatan/Note:

Sumber/Source: Dinas Kesehatan Kabupaten Badung/ Government Agency of Health of badung Regency



Lanjutan Tabel/*Continued Table* 4.2.3

<b>Kecamatan Subdistrict</b>	<b>Dokter Umum General Practitioners</b>	<b>Dokter Gigi Dentist</b>
(1)	(6)	(7)
Dinas Kesehatan	-	-
RSUD Kab Badung	96	251
Puskemas Kuta I	2	6
Puskemas Kuta II	3	1
Puskemas Kuta Selatan	2	5
Puskemas Kuta Utara	5	3
Puskesmas Mengwi I	3	9
Puskesmas Mengwi II	1	5
Puskesmas Mengwi III	4	5
Pusk. Abiansemal I	3	12
Pusk. Abiansemal II	2	5
Pusk. Abiansemal III	4	4
Pusk. Abiansemal IV	2	5
Puskesmas Petang I	3	5
<b>Puskesmas Petang II</b>	<b>1</b>	<b>3</b>
<b>Jumlah/Total</b>	<b>131</b>	<b>319</b>

Catatan/*Note:*

Sumber/*Source:* Dinas Kesehatan Kabupaten Badung/ *Government Agency of Health of badung Regency*

**Tabel**  
**Table** 4.2.4

**Jumlah Rumah Sakit Umum, Rumah Sakit Khusus, Rumah Sakit/Rumah Bersalin, Puskesmas, Klinik/Balai Kesehatan, Posyandu, dan Polindes Menurut Kecamatan di Kabupaten Badung, 2018 dan 2019**  
**Number of General Hospital, Special Hospital, Maternity Hospital and Public Health Center, Medical Clinic, Integrated Service Post, Village maternity Cottage by Subdistrict in Badung Regency, 2018 and 2019**

Kecamatan Subdistrict	Rumah Sakit Umum General Hospital		Rumah Sakit Khusus Special Hospital	
	2018	2019	2018	2019
(1)	(2)	(3)	(4)	(5)
Kuta Selatan	2	2	1	1
Kuta	4	4	1	1
Kuta Utara	0	–	...	–
Megnwi	1	1	...	–
Abiansemal	0	–	...	–
Petang	0	–	...	–
<b>Badung</b>	<b>7</b>	<b>7</b>	<b>2</b>	<b>2</b>

Catatan/Note:

Sumber/Source: Dinas Kesehatan Kabupaten Badung/ Government Agency of Health of badung Regency

Lanjutan Tabel/*Continued Table* 4.2.4

Kecamatan <i>Subdistrict</i>	"Rumah Sakit Bersalin/Rumah Bersalin Maternity Hospital "		"Puskesmas Public Health Center "	
	2018	2019	2018	2019
(1)	(6)	(7)	(8)	(9)
Kuta Selatan	1	1	1	1
Kuta	2	2	2	2
Kuta Utara	3	3	1	1
Megnwi	5	5	3	3
Abiansemal	1	1	4	4
Petang	0	–	2	2
<b>Badung</b>	<b>12</b>	<b>12</b>	<b>13</b>	<b>13</b>

Catatan/*Note*:Sumber/*Source*: Dinas Kesehatan Kabupaten Badung/ *Government Agency of Health of badung Regency*

Lanjutan Tabel/Continued Table 4.2.4

Kecamatan Subdistrict	"Klinik/Balai Kesehatan Medical Clinic "		"Posyandu Integrated Service Post "	
	2018	2019	2018	2019
(1)	(10)	(11)	(12)	(13)
Kuta Selatan	10	10	63	63
Kuta	24	24	31	31
Kuta Utara	18	18	80	80
Megnwi	12	12	199	199
Abiansemal	4	4	126	126
Petang	1	1	51	51
<b>Badung</b>	<b>69</b>	<b>69</b>	<b>550</b>	<b>550</b>

Catatan/Note:

Sumber/Source: Dinas Kesehatan Kabupaten Badung/ Government Agency of Health of badung Regency

Lanjutan Tabel/*Continued Table* 4.2.4

Kecamatan <i>Subdistrict</i>	"Pondok Bersalin Desa (Polindes) Village Maternity Cottage "	
	2018	2019
(1)	(14)	(15)
Kuta Selatan	0	–
Kuta	0	–
Kuta Utara	0	–
Megnwi	0	–
Abiansemal	0	–
Petang	0	–
<b>Badung</b>	<b>0</b>	<b>–</b>

Catatan/*Note*:

Sumber/*Source*: Dinas Kesehatan Kabupaten Badung/ *Government Agency of Health of badung Regency*

**Tabel 4.2.5** Jumlah Kunjungan Pasien Puskesmas di Kabupaten Badung, 2019  
**Table** Number of Patient Visits by Public Health Centers in Badung Regency, 2019

Puskesmas Public Health Centers	Triwulan / Quarterly				Jumlah Kunjungan Number of Visits	Rata-Rata Per Bulan Average per Month
	I	II	III	IV		
(1)	(2)	(3)	(4)	(5)	(6)	(7)
Kuta I	9,204	8,208	8,771	8,902	35,085	2,924
Kuta II	3,595	3,867	4,207	4,082	15,751	1,313
Kuta Selatan	9,529	10,581	9,867	11,497	41,474	3,456
Kuta Utara	10,043	10,307	10,742	11,163	42,255	3,521
Mengwi I	11,046	17,751	17,123	20,670	66,590	5,549
Mengwi II	5,300	5,258	5,875	6,119	22,552	1,879
Mengwi III	5,117	5,567	5,922	6,277	22,883	1,907
Abiansemal I	13,685	12,053	10,812	11,672	48,222	4,019
Abiansemal II	8,230	2,787	7,760	7,745	26,522	2,210
Abiansemal III	5,200	5,617	5,539	5,306	21,662	1,805
Abiansemal IV	6,449	4,863	4,498	5,164	20,974	1,748
Petang I	6,559	5,181	4,495	4,651	20,886	1,741
Petang II	2,941	2,753	2,524	2,492	10,710	893
<b>Jumlah / Total</b>	<b>96,898</b>	<b>94,793</b>	<b>98,135</b>	<b>105,740</b>	<b>395,566</b>	<b>32,964</b>

Catatan/Note:

Sumber/Source: Dinas Kesehatan Kabupaten Badung/ Government Agency of Health of badung Regency

**Tabel  
Table** 4.2.6

**Banyaknya Kasus Penderita TBC (Basil Tahan Asam) Positif Menurut Lokasi di Kabupaten Badung, 2019  
Number of TB Patients by Location Quarterly in Badung Regency, 2019**

<i>Lokasi Location</i>	<i>Triwulan / Quarterly</i>				<i>Jumlah Total</i>
	<i>I</i>	<i>II</i>	<i>III</i>	<i>IV</i>	
<i>(1)</i>	<i>(2)</i>	<i>(3)</i>	<i>(4)</i>	<i>(5)</i>	<i>(6)</i>
Kuta Sela- tan	19	16	27	25	87
Kuta	19	18	27	17	81
Kuta Utara	4	16	16	10	46
Meng- wi	11	19	13	13	56
Abian- semal	11	7	7	6	31
Pe- tang	2	3	3	1	9
RSUD Kab Badung/ General Hospital of Badung Regency	5	5	3	3	16
LP Kero- bakan/ Kero- bakan Prison	1	5	6	1	13
LP Perem- puan/ Women Prison	0	2	0	0	2
Jumlah/ Total	72	91	102	76	341

Catatan/Note:

Sumber/Source: Dinas Kesehatan Kabupaten Badung/ Government Agency of Health of badung Regency

**Tabel 4.2.7** Jumlah Bayi 0 - 12 Bulan Yang Mendapat Imunisasi BCG, DPT, Polio Menurut Kecamatan di Kabupaten Badung, 2019  
**Number of Vaccination of Infant Aged 0 - 12 Month by Subdistricts in Badung Regency, 2019**

Kecamatan Subdistrict	Target / Targeted	BCG	DPT			POLIO			
			I	II	III	I	II	III	IV
(1)	(2)	(3)	(4)	(5)	(6)	(7)	(8)	(9)	(10)
Kuta Selatan	2,203	2,591	2,614	2,330	2,070	2,765	2,568	2,265	2,080
Kuta	2,449	2,437	2,524	2,517	2,471	2,398	2,527	2,533	2,454
Kuta Utara	1,794	2,260	2,242	2,208	2,147	2,234	2,183	2,093	2,047
Megnwi	2,297	2,491	2,479	2,480	2,416	2,476	2,472	2,466	2,405
Abiansemal	1,335	1,348	1,346	1,354	1,374	1,344	1,347	1,351	1,373
Patang	378	382	377	375	371	383	377	375	371
<b>Badung</b>	<b>10,456</b>	<b>11,509</b>	<b>11,582</b>	<b>11,264</b>	<b>10,849</b>	<b>11,600</b>	<b>11,474</b>	<b>11,083</b>	<b>10,730</b>

Catatan/Note:

Sumber/Source: Dinas Kesehatan Kabupaten Badung/ Government Agency of Health of badung Regency



**Tabel**  
**Table** 4.2.8

**Indikator Derajat Kesehatan Kabupaten Badung  
Tahun 2015- 2019**  
*Health Indicators of Badung Regency, 2015-2019*

<b>Indikator Kesehatan</b> <i>Health Indicators</i>	<b>2015</b>	<b>2016</b>	<b>2017</b>	<b>2018</b>	<b>2019</b>
(1)	(2)	(3)	(4)	(5)	(6)
Angka Kematian Kasar (Per Seribu Penduduk) / Crude Death Rate	2.63	2.72	-	2.70	2.71
Angka Kematian Ibu Melahirkan (Per 100 Ribu Kelahiran Hidup) / Maternal Mortality Rate	99.83	-	57.50	28.56	28.16
Angka Kematian Bayi (Per 100 Ribu Kelahiran Hidup) / Infant Mortality Rate	3.62	3.16	3.00	2.90	2.70
Angka Kematian Balita (Per 1.000 Balita) / Under Five Mortality Rate	3.87	4.04	3.00	3.10	0.40

Catatan/Note:

Sumber/Source: Dinas Kesehatan Kabupaten Badung/ Government Agency of Health of badung Regency

**Tabel 4.2.9** Jumlah Penderita HIV/AIDS di Kabupaten Badung Tahun 2011 - 2019  
**Table** Number of Person Suffered HIV/AIDS in Badung Regency, 2011 - 2019

Tahun	"Jumlah Penderita HIV/AIDS (Orang) / Number of Person Suffering HIV/AIDS"
(1)	(2)
2011	732
2012	1,009
2013	1,414
2014	1,644
2015	2,138
2016	2,546
2017	2,902
2018	3,353
2019	4,719

Catatan : Data dihitung secara kumulatif sejak tahun 1987

Note : Cumulative counted since 1987

Sumber : Dinas Kesehatan Kabupaten Badung.

Source : Health Department of Badung Regency

**Tabel 4.2.10**  
**Table**

**Banyaknya Klinik Keluarga Berencana Menurut Kecamatan di Kabupaten Badung, 2015-2019**  
**Number of Family Planning Clinics by Subdistricts in Badung Regency, 2015-2019**

Kecamatan Subdistrict	2015	2016	2017	2018	2019
(1)	(2)	(3)	(4)	(5)	(6)
Kuta Selatan	7	8	11	16	49
Kuta	4	5	18	12	20
Kuta Utara	7	10	14	13	35
Megnwi	16	15	12	47	61
Abiansemal	9	10	4	17	48
Petang	4	3	1	20	38
<b>Badung</b>	<b>47</b>	<b>51</b>	<b>60</b>	<b>125</b>	<b>251</b>

Sumber : Dinas Pengendalian Penduduk, Keluarga Berencana, Pemberdayaan Perempuan dan Perlindungan Anak, Kabupaten Badung

Source : Family Planning and Family Welfare Office of Badung Regency

**Tabel 4.2.11** Banyaknya Klinik Keluarga Berencana Menurut Status per Kecamatan di Kabupaten Badung, 2019  
**Number of Family Planning Clinics by Status and Subdistricts in Badung Regency, 2019**

Kecamatan Subdistrict	Depkes / Health Dept	TNI/ Polri / Military	Post Partum	PKBI	Swasta / Private	Jumlah / Total
(1)	(2)	(3)	(4)	(5)	(6)	(7)
Kuta Selatan	8	-	-	10	31	49
Kuta	6	-	-	6	8	20
Kuta Utara	7	-	-	14	14	35
Megnwi	22	1	-	22	16	61
Abiansemal	17	-	-	4	27	48
Petang	11	-	-	3	24	38
<b>Badung</b>	<b>71</b>	<b>1</b>	<b>-</b>	<b>59</b>	<b>120</b>	<b>251</b>

Sumber : Dinas Pengendalian Penduduk, Keluarga Berencana, Pemberdayaan Perempuan dan Perlindungan Anak, Kabupaten Badung

Source : Family Planning and Family Welfare Office of Badung Regency

**Tabel  
Table** 4.2.12

**Banyaknya Peserta Keluarga Berencana Baru Menurut Tempat Pelayanan dan Kecamatan di Kabupaten Badung, 2019**  
*Number of New Family Planning Acceptors by Service Clinics and Subdistricts in Badung Regency, 2019*

Kecamatan Subdistrict	Pemerintah	Swasta/DBS	Jumlah / Total
(1)	(2)	(3)	(4)
Kuta Selatan	144	1,053	1,197
Kuta	53	555	608
Kuta Utara	130	1,854	1,984
Megnwi	2,378	170	2,548
Abiansemal	338	260	598
Petang	121	137	258
<b>Badung</b>	<b>3,164</b>	<b>4,029</b>	<b>7,193</b>

Sumber : Dinas Pengendalian Penduduk, Keluarga Berencana, Pemberdayaan Perempuan dan Perlindungan Anak, Kabupaten Badung

Source : Family Planning and Family Welfare Office of Badung Regency

**Tabel 4.2.13** Jumlah dan Persentase Pasangan Usia Subur yang Belum menjadi Akseptor di Kabupaten BadungBadung, 2019  
**Table** *Number and Percentage of Fertile Couples not ye become Acceptors in Badung Regency, 2019*

Kecamatan Subdistrict	Belum Akseptor Not Being Acceptors Yet	Jumlah PUS Number of Fertile Couples	% yang belum Akseptor Terhadap Jumlah PUS Percentage to Number of Fertile Couples
(1)	(2)	(3)	(4)
Kuta Selatan	2,133	10,465	20.38
Kuta	1,253	5,789	21.64
Kuta Utara	2,280	11,256	20.26
Megnwi	4,972	20,422	24.35
Abiansemal	2,996	17,053	17.57
Petang	1,147	6,305	18.19
<b>Badung</b>	<b>14,781</b>	<b>71,290</b>	<b>20.73</b>

Sumber : Dinas Pengendalian Penduduk, Keluarga Berencana, Pemberdayaan Perempuan dan Perlindungan Anak, Kabupaten Badung

Source : Family Planning and Family Welfare Office of Badung Regency

### 4.3 AGAMA DAN SOSIAL LAINNYA RELIGION AND OTHER SOCIAL AFFAIRS

**Tabel 4.3.1** Jumlah Penduduk Menurut Kecamatan dan Agama yang Dianut di Kabupaten Badung, 2010  
*Population by Subdistrict and Religion in Badung Regency, 2010*

Kecamatan Subdistrict	Islam	Protestan Protestant	Katolik Catholic	Hindu	Budha Buddha	Lainnya Others
(1)	(2)	(3)	(4)	(5)	(6)	(7)
Kuta Selatan	25,614	5,054	2,697	81,708	801	35
Kuta	38,552	3,355	1,756	41,847	836	24
Kuta Utara	21,167	6,897	4,315	69,983	618	55
Megnwi	7,958	2,721	1,394	110,370	189	1
Abiansemal	2,356	321	67	85,291	24	10
Petang	519	48	5	25,664	7	-
<b>Badung</b>	<b>96,166</b>	<b>18,396</b>	<b>10,234</b>	<b>414,863</b>	<b>2,475</b>	

Sumber : Hasil Sensus Penduduk Tahun 2010

Source : Result of 2010 Population Census

**Tabel 4.3.2** Jumlah Tempat Peribadatan Menurut Kecamatan di Kabupaten Badung, 2019  
**Table** Number of Places of Worship by Subdistrict in Badung Regency, 2019

Kecamatan Subdistrict	Masjid Mosque	Mushola Pray Room	Gereja Protestan Protestant Church	Gereja Katholik Catholic Church	Pura Temple	Vihara
(1)	(2)	(3)	(4)	(5)	(6)	(7)
Kuta Selatan	6	21	32	2	30	2
Kuta	7	30	18	1	18	2
Kuta Utara	2	16	39	5	40	2
Megnwi	-	5	17	7	129	1
Abiansemal	-	3	-	-	107	-
Petang	1	1	1	-	91	-
<b>Badung</b>	<b>16</b>	<b>76</b>	<b>107</b>	<b>15</b>	<b>415</b>	<b>7</b>

Sumber/Source: Kementerian Agama/ Ministry of Religion



**Tabel**  
**Table** 4.3.3**Jumlah Desa<sup>1</sup>/Kelurahan yang Mengalami Bencana Alam<sup>2</sup>  
Menurut Kecamatan di Kabupaten Badung, 2011–2018**  
**Number of Villages<sup>1</sup>/Kelurahan that Had Natural Disaster<sup>2</sup>  
by Subdistrict in Badung Regency, 2011–2018**

Kecamatan Subdistrict	Banjir/Flood		
	2011	2014	2018
(1)	(2)	(3)	(4)
Kuta Selatan	0	0	0
Kuta	1	0	2
Kuta Utara	0	2	2
Mengwi	0	0	5
Abiansemal	0	0	0
Patang	0	0	0
<b>Badung</b>	<b>1</b>	<b>2</b>	<b>9</b>

Catatan/Note: <sup>1</sup> Desa pada tabel ini termasuk Unit Permukiman Transmigrasi (UPT) yang masih dibina oleh kementerian terkait dan nagari di Provinsi Sumatera Barat/Villages in this table are included in Transmigration Settlement Unit which is still fostered by the relevant ministries and the nagari in the Province of Sumatera Barat

<sup>2</sup> Terjadi dalam tiga tahun terakhir sampai dengan saat pencacahan/Occured during the last three years by the time of enumeration

Sumber/Source: BPS, Pendataan Potensi Desa (Podes)/BPS-Statistics Indonesia, Village Potential Data Collecting

Lanjutan Tabel/Continued Table 4.3.3

Kecamatan Subdistrict	Gempa Bumi/Earthquake		
	2011	2014	2018
(1)	(5)	(6)	(7)
Kuta Selatan	0	0	0
Kuta	0	0	0
Kuta Utara	0	0	0
Mengwi	0	0	1
Abiansemal	0	0	0
Petang	0	0	0
<b>Badung</b>	<b>0</b>	<b>0</b>	<b>1</b>

Catatan/Note: <sup>1</sup> Desa pada tabel ini termasuk Unit Permukiman Transmigrasi (UPT) yang masih dibina oleh kementerian terkait dan nagari di Provinsi Sumatera Barat/Villages in this table are included in Transmigration Settlement Unit which is still fostered by the relevant ministries and the nagari in the Province of Sumatera Barat

<sup>2</sup> Terjadi dalam tiga tahun terakhir sampai dengan saat pencacahan/Occured during the last three years by the time of enumeration

Sumber/Source: BPS, Pendataan Potensi Desa (Podes)/BPS-Statistics Indonesia, Village Potential Data Collecting

Lanjutan Tabel/*Continued Table* 4.3.3

Kecamatan <i>Subdistrict</i>	Tanah Longsor/ <i>Landslide</i>		
	2011	2014	2018
(1)	(8)	(9)	(10)
Kuta Selatan	0	0	0
Kuta	0	0	0
Kuta Utara	1	0	3
Mengwi	1	0	7
Abiansemal	2	2	3
Petang	4	5	6
<b>Badung</b>	<b>8</b>	<b>7</b>	<b>19</b>

Catatan/*Note*: <sup>1</sup> Desa pada tabel ini termasuk Unit Permukiman Transmigrasi (UPT) yang masih dibina oleh kementerian terkait dan nagari di Provinsi Sumatera Barat/*Villages in this table are included in Transmigration Settlement Unit which is still fostered by the relevant ministries and the nagari in the Province of Sumatera Barat*

<sup>2</sup> Terjadi dalam tiga tahun terakhir sampai dengan saat pencacahan/*Occured during the last three years by the time of enumeration*

Sumber/*Source*: BPS, Pendataan Potensi Desa (Podes)/*BPS-Statistics Indonesia, Village Potential Data Collecting*

**Tabel 4.3.4** **Banyaknya Rohaniawan Menurut Agama per Kecamatan di Kabupaten Badung, 2019**  
**Number of Religious Leaders by Religion and Subdistricts in Badung Regency, 2019**

Kecamatan Subdistrict	<i>Pendeta / Priest (Hindu)</i>	<i>Pemangku / Priest (Hindu)</i>	<i>Bhiksu / Monk (Budha)</i>	<i>Pandita / Priest (Budha)</i>	<i>Alim Ulama / Religious Scholar (Islam)</i>	<i>Khotib / Khotib (islam)</i>
(1)	(2)	(3)	(4)	(5)	(6)	(7)
Kuta Selatan	6	27	-	3	4	11
Kuta	9	17	-	6	5	10
Kuta Utara	13	38	-	-	6	12
Megnwi	109	125	-	7	1	3
Abiansemal	78	110	-	-	1	3
Petang	10	83	-	-	1	9
<b>Badung</b>	<b>225</b>	<b>400</b>	<b>-</b>	<b>16</b>	<b>18</b>	<b>48</b>

Sumber : Kementerian Agama Kabupaten Badung.  
 Source : Regional Office of Religion Department of Badung Regency

Lanjutan Tabel/Continued Table 4.3.4

<b>Kecamatan Subdistrict</b>	<b>Mubaligh / Mubalic (Islam)</b>	<b>Pastor / Priest (Katolik)</b>	<b>Broder / Home (katolik)</b>	<b>Suster / Nun (katolik)</b>	<b>Pendeta / Priest (Kristen)</b>
(1)	(8)	(9)	(10)	(11)	(12)
Kuta Selatan	5	2	-	11	27
Kuta	6	2	-	17	13
Kuta Utara	7	3	-	9	37
Megnwi	3	8	-	14	13
Abiansemal	3	-	-	-	-
Petang	5	-	-	-	1
<b>Badung</b>	<b>29</b>	<b>15</b>	<b>-</b>	<b>51</b>	<b>91</b>

Sumber : Kementerian Agama Kabupaten Badung.

Source : Regional Office of Religion Department of Badung Regency

**Tabel  
Table 4.3.5****Banyaknya Nikah, Talak, Cerai, Rujuk di Kabupaten  
Badung, 2015-2019***Number of Marriage, Divorce an Reconciliation in Badung  
Regency, 2015-2019*

<b>Kecamatan Subdistrict</b>	<b>2015</b>	<b>2016</b>	<b>2017</b>	<b>2018</b>	<b>2019</b>
(1)	(2)	(3)	(4)	(5)	(6)
Nikah / Marriage	516	548	585	689	582
Talak	-	-	-	1	-
Cerai / Divorce	-	-	-	2	-
Rujuk / Reconciliation	-	-	-	-	-
<b>Badung</b>	<b>516</b>	<b>548</b>	<b>516</b>	<b>692</b>	<b>582</b>

Sumber : Kementerian Agama Kabupaten Badung.

Source : Regional Office of Religion Department of Badung Regency

**Tabel 4.3.6** Banyaknya Rohaniawan Menurut Agama per Kecamatan di Kabupaten Badung, 2019  
**Number of Religious Leaders by Religion and Subdistricts in Badung Regency, 2019**

Kecamatan Subdistrict	Akte Perkawinan Marriage Certificate		Akta Perceraian Divorce Certificate	
	Laki-laki Male	Perempuan Female	Laki-laki Male	Perempuan Female
(1)	(2)	(3)	(4)	(5)
Kuta Selatan	14,311	14,156	359	478
Kuta	6,525	6,350	220	285
Kuta Utara	11,602	11,340	224	333
Megnwi	20,302	19,854	205	270
Abiansemal	16,596	16,324	141	134
Petang	4,924	4,833	53	67
<b>Badung</b>	<b>74,260</b>	<b>72,857</b>	<b>1,202</b>	<b>1,567</b>

Sumber : Dinas Kependudukan dan Pencatatan Sipil Kabupaten Badung.  
 Source : Population and Civil Registration Office of Badung Regency

**Tabel 4.3.7** Banyaknya Penduduk yang telah Memiliki Akta Kelahiran Menurut Kecamatan dan Jenis Kelamin di Kabupaten Badung, 2019  
*Population Owned Birth Certificate by Subdistrict and Sex in Badung Regency, 2019*

Kecamatan Subdistrict	Jenis Kelamin Sex		Jumlah Total
	Laki-laki Male	Perempuan Female	
(1)	(2)	(3)	(4)
Kuta Selatan	25,440	24,130	49,570
Kuta	10,796	10,011	20,807
Kuta Utara	18,771	17,991	36,762
Megnwi	28,210	25,855	54,065
Abiansemal	22,987	21,219	44,206
Petang	6,529	5,767	12,296
<b>Badung</b>	<b>112,733</b>	<b>104,973</b>	<b>217,706</b>

Sumber : Dinas Kependudukan dan Pencatatan Sipil Kabupaten Badung.  
 Source : Population and Civil Registration Office of Badung Regency



**Tabel  
Table 4.3.8**

**Banyaknya Haji yang Berangkat Ke Tanah Suci dari Kabupaten Badung Menurut Kecamatan, 2019**  
*Number of Pilgrims Whent to Mecca from Badung Regency by Subdistricts, 2019*

Kecamatan Subdistrict	Jenis Kelamin Sex		Jumlah Total
	Laki-laki Male	Perempuan Female	
(1)	(2)	(3)	(4)
Kuta Selatan	32	31	63
Kuta	46	53	99
Kuta Utara	21	15	36
Megnwi	4	5	9
Abiansemal	1	0	1
Petang	0	0	0
<b>Badung</b>	<b>104</b>	<b>104</b>	<b>208</b>

Sumber : Kementerian Agama Kabupaten Badung.

Source : Regional Office of Religion Department of Badung Regency

#### 4.4 KEMISKINAN POVERTY

**Tabel** 4.4.1 **Garis Kemiskinan, Jumlah, dan Persentase Penduduk Miskin di Kabupaten Badung, 2012–2019**  
**Table** 4.4.1 **Poverty Line, Number, and Percentage of Poor People in Badung Regency, 2012–2019**

Tahun Year	Garis Kemiskinan (rupiah/kapita/bulan) Poverty Line (rupiah/capita/month)	Jumlah Penduduk Miskin (ribu) Number of Poor People (thousand)	Persentase Penduduk Miskin Percentage of Poor People
(1)	(2)	(3)	(4)
2015	454,916	14,400	2.33
2016	470,732	12,910	2.06
2017	500,885	13,160	2.06
2018	534,069	12,970	1.98
2019	547,186	19,850	1.78

Sumber/Source: .BPS, Survei Sosial Ekonomi Nasional Maret/BPS-Statistics Indonesia, March National Socioeconomic Survey

**Tabel**  
**Table** 4.4.2

**Indeks Kedalaman Kemiskinan dan Indeks Keparahan Kemiskinan di Kabupaten Badung, 2012–2019**  
**Poverty Gap Index and Poverty Severity Index in Badung Regency, 2012–2019**

Tahun Year	Indeks Kedalaman Kemiskinan Poverty Gap Index	Indeks Keparahan Kemiskinan Poverty Severity Index
(1)	(2)	(3)
2015	0.17	0.02
2016	0.19	0.05
2017	0.21	0.05
2018	0.28	0.07
2019	0.16	0.03

Sumber/Source: .BPS, Survei Sosial Ekonomi Nasional Maret/BPS-Statistics Indonesia, March National Socioeconomic Survey



05

**PERTANIAN, KEHUTANAN, PETERNAKAN,  
DAN PERIKANAN**  
*AGRICULTURE, FORESTRY, LIVESTOCK,  
AND FISHERY*

**Produksi Tanaman Biofarmaka di Kecamatan  
Petang Kabupaten Badung**

*Production of Biopharmaca Plants in Petang District, Badung Regency*

**Jahe / Ginger**

**519 ton**

**Laos / Galanga**

**409 ton**



**Kunyit/Turmeric**

**2410 ton**

**Kecamatan Petang merupakan satu - satunya  
Kecamatan yang memproduksi tanaman Biofarmaka di  
Kabupaten Badung**

*Petang District is the only District that produces Biopharmaca plants in  
Badung Regency*



**PENJELASAN TEKNIS**

1. Lahan sawah adalah lahan pertanian yang berpetak-petak dan dibatasi oleh pematang (galengan), saluran untuk menahan/menyalurkan air, yang biasanya ditanami padi sawah tanpa memandang dari mana diperoleh atau status lahan tersebut. Lahan yang dimaksud termasuk lahan yang terdaftar di Pajak Bumi Bangunan, luran Pembangunan Daerah, lahan bengkok, lahan serobotan, lahan rawa yang ditanami padi dan lahan bekas tanaman tahunan yang telah dijadikan sawah, baik yang ditanami padi, palawija atau tanaman semusim lainnya.
2. Tegal/Kebun adalah lahan pertanian bukan sawah (lahan kering) yang ditanami tanaman semusim atau tahunan dan terpisah dengan halaman sekitar rumah serta penggunaannya tidak berpindah pindah.
3. Ladang/Huma adalah lahan pertanian bukan sawah (lahan kering) yang biasanya ditanami tanaman semusim dan penggunaannya hanya semusim atau dua musim, kemudian akan ditinggalkan bila sudah tidak subur lagi (berpindah-pindah). Kemungkinan lahan ini beberapa tahun kemudian akan dikerjakan kembali jika sudah subur.
4. Lahan yang sementara tidak diusahakan adalah lahan yang

**TECHNICAL NOTES**

1. *Pertanian yang berpetak-petak dan disetujui oleh pematang (galengan), saluran untuk menahan / menyalurkan udara, yang biasanya ditanami padi sawah tanpa melihat dari mana diperoleh atau status lahan tersebut. Lahan yang disetujui termasuk tanah yang dilunasi di Pajak Bumi Bangunan, luran Pembangunan Daerah, tanah bengkok, tanah serobotan, tanah rawa yang ditanami padi dan tanaman bekas tanaman yang telah digunakan sawah, baik yang ditanami padi, palawija atau tanaman semusim lainnya.*
2. *Tegal / Kebun adalah lahan pertanian bukan sawah (tanah kering) yang ditanami tanaman semusim atau tahunan dan terpisah dengan halaman rumah serta penggunaannya tidak bergerak.*
3. *Ladang / Huma adalah tanah pertanian bukan sawah (tanah kering) yang biasanya ditanami tanaman semusim dan penggunaannya hanya semusim atau dua musim, kemudian akan dipindahkan jika sudah tidak subur lagi (pindah-pindah). Penting lahan ini beberapa tahun kemudian akan dikerjakan kembali jika sudah di pinggiran kota.*
4. *Lahan yang sementara tidak diusahakan adalah lahan yang biasanya diusahakan tetapi untuk*

- biasanya diusahakan tetapi untuk sementara (lebih dari 1 (satu) tahun tetapi kurang dari atau sama dengan 2 (dua) tahun) tidak diusahakan, termasuk lahan sawah yang tidak diusahakan selama lebih dari 2 (dua) tahun.
5. Data pokok tanaman pangan yang dikumpulkan adalah luas panen dan produktivitas (hasil per hektar). Produksi tanaman pangan merupakan hasil perkalian antara luas panen dengan produktivitas. Pengumpulan data luas panen dilakukan setiap bulan dengan pendekatan area kecamatan diseluruh wilayah Pengumpulan data produktivitas dilakukan melalui pengukuran langsung pada plot ubinan berukuran 2 ½ m. Pengumpulan data produktivitas dilakukan setiap subround (empat bulanan) pada waktu panen petani.
  6. Data produksi padi dan palawija yang disajikan adalah dalam kualitas: gabah kering giling (padi), pipilan kering (jagung), biji kering (kedelai dan kacang tanah), dan umbi basah (ubi kayu dan ubi jalar).
  7. Tanaman sayuran dan buah-buahan semusim adalah tanaman sumber vitamin, garam mineral dan lain-lain yang dikonsumsi dari bagian tanaman yang berupa daun, bunga, buah, dan umbinya, yang berumur kurang dari satu tahun.
- tahun tetapi kurang dari atau sama dengan 2 (dua) tahun) tidak bisa diusahakan, termasuk lahan sawah yang tidak bisa dikerjakan lebih dari 2 (dua) tahun.*
5. *Data pokok tanaman pangan yang dikumpulkan adalah hasil panen luas dan produktivitas (hasil per hektar). Produksi tanaman pangan merupakan hasil perkalian antara panen luas dengan produktivitas. Pengumpulan data panen luas dilakukan setiap bulan dengan membahas daerah kecamatan diseluruh wilayah Pengumpulan data produktivitas dilakukan melalui pengukuran langsung pada plot ubinan menghasilkan 2 ½ m. Pengumpulan data produktivitas dilakukan setiap subround (empat bulan) pada waktu panen petani.*
  6. *Data produksi padi dan palawija yang disajikan dalam kualitas: gabah kering giling (padi), pipilan kering (jagung), biji kering (kedelai dan kacang tanah), dan umbi basah (ubi kayu dan ubi jalar).*
  7. *Tanaman sayuran dan buah-buahan semusim adalah tanaman sumber vitamin, garam mineral dan lain-lain yang dikonsumsi dari bagian tanaman yang mengandung daun, bunga, buah, dan umbinya, yang dikonsumsi kurang dari satu tahun*



## 5.1 TANAMAN PANGAN

### FOOD CROPS

**Tabel 5.1.1 Luas Panen, Produktivitas, Produksi Padi dan Beras per Kecamatan di Kabupaten Badung, 2018-2019**  
**Table 5.1.1 Harvested Area, Productivity, Production of Paddy and Rice by Subdistricts in Badung Regency, 2018-2019**

Inidikator	Satuan	2018	2019
(1)	(2)	(3)	(4)
Luas Panen Harvested Area	ha	17,700.00	12,943.13
Produktivitas Productivity	ton/ha	61.91	66.04
Produksi Padi Paddy Production	ton	109,583.00	85,475.63
Produksi Padi Setara Beras Rice Equivalent Production	ton	61,482.00	47,956.14

Sumber : Survei Kerangka Sampel Area (KSA), BPS Kabupaten Badung  
 Source : Area Sampling Frame (ASF), Statistics of Badung Regency

**5.2 HORTIKULTURA  
HORTICULTURE**

**Tabel 5.2.1 Luas Panen Tanaman Sayuran Menurut Kecamatan dan Jenis Tanaman (ha), 2018 dan 2019**  
*Harvested Area of Vegetables by Subdistrict and Kind of Plant (ha), 2018 and 2019*

Kecamatan Subdistrict	"Bawang Daun/ Scallion (ha/ha)"		"Bawang Merah/ Shallots (ha/ha)"	
	2018	2019	2018	2019
(1)	(2)	(3)	(4)	(5)
Kuta Selatan	-	-	-	-
Kuta	-	-	-	-
Kuta Utara	-	-	-	-
Megnwi	-	-	5	-
Abiansemal	-	-	1	-
Petang	-	-	-	-
<b>Badung</b>	-	-	<b>6</b>	-

Catatan/Note: ...

Sumber/Source: BPS, Statistik Pertanian Hortikultura SPH-SBS/BPS-Statistics Indonesia, Agricultural Statistic for Horticulture SPH-SBS

Lanjutan Tabel/Continued Table 5.2.1

Kecamatan Subdistrict	"Bawang Putih/ Garlic (ha/ha)"		"Bayam/ Spinach (ha/ha)"	
	2018	2019	2018	2019
(1)	(6)	(7)	(8)	(9)
Kuta Selatan	-	-	-	-
Kuta	-	-	-	-
Kuta Utara	-	-	-	-
Megnwi	-	-	-	-
Abiansemal	-	-	-	-
Petang	-	-	-	-
<b>Badung</b>	-	-	-	-

Catatan/Note: ...

Sumber/Source: BPS, Statistik Pertanian Hortikultura SPH-SBS/BPS-Statistics Indonesia, Agricultural Statistic for Horticulture SPH-SBS

Lanjutan Tabel/Continued Table 5.2.1

Kecamatan Subdistrict	"Blewah/ Blewah (ha/ ha)"		"Buncis/ string bean (ha/ ha)"		"Cabai Besar/ Chili/Big chili (ha/ ha)"	
	2018	2019	2018	2019	2018	2019
(1)	(10)	(11)	(12)	(13)	(14)	(15)
Kuta Selatan	-	-	-	-	-	-
Kuta	-	-	-	-	-	-
Kuta Utara	-	-	-	-	-	-
Megnwi	-	-	-	-	14	8
Abiansemal	-	-	-	-	4	2
Petang	-	-	76	82	57	58
<b>Badung</b>	-	-	<b>76</b>	<b>82</b>	<b>75</b>	<b>68</b>

Catatan/Note: ...

Sumber/Source: BPS, Statistik Pertanian Hortikultura SPH-SBS/BPS-Statistics Indonesia, Agricultural Statistic for Horticulture SPH-SBS

Lanjutan Tabel/Continued Table 5.2.1

Kecamatan Subdistrict	"Cabai Rawit/ Chili/ Cayenne Pepper (ha/ha)"		"Jamur/ Mushrooms (m <sup>2</sup> /m <sup>2</sup> )"		"Kacang Merah/ Red Beans (ha/ha)"	
	2018	2019	2018	2019	2018	2019
(1)	(16)	(17)	(18)	(19)	(20)	(21)
Kuta Selatan	-	-	-	-	-	-
Kuta	-	-	-	-	-	-
Kuta Utara	-	-	-	-	-	-
Megnwi	19	15	1 800	4 600	-	-
Abiansemal	20	8	358	361	-	-
Petang	66	82	-	-	-	-
<b>Badung</b>	<b>105</b>	<b>105</b>	<b>2 158</b>	<b>4 961</b>	<b>-</b>	<b>-</b>

Catatan/Note: ...

Sumber/Source: BPS, Statistik Pertanian Hortikultura SPH-SBS/BPS-Statistics Indonesia, Agricultural Statistic for Horticulture SPH-SBS

Lanjutan Tabel/Continued Table 5.2.1

Kecamatan Subdistrict	"Kacang Panjang/ Long Beans (ha/ ha)"		"Kangkung/ Water Spinach (ha/ ha)"		"Kembang Kol/ Cauliflower (ha/ ha)"	
	2018	2019	2018	2019	2018	2019
(1)	(22)	(23)	(24)	(25)	(26)	(27)
Kuta Selatan	-	-	-	-	-	-
Kuta	-	-	5	6	-	-
Kuta Utara	-	-	-	-	-	-
Megnwi	31	14	5	6	-	-
Abiansemal	6	1	15	12	-	-
Petang	-	-	-	-	-	-
<b>Badung</b>	<b>37</b>	<b>15</b>	<b>25</b>	<b>24</b>	<b>-</b>	<b>-</b>

Catatan/Note: ...

Sumber/Source: BPS, Statistik Pertanian Hortikultura SPH-SBS/BPS-Statistics Indonesia, Agricultural Statistic for Horticulture SPH-SBS

Lanjutan Tabel/Continued Table 5.2.1

Kecamatan Subdistrict	"Kentang/ Potato (ha/ ha)"		"Ketimun/ Cucumber (ha/ ha)"		"Kubis/ Cabbage (ha/ ha)"	
	2018	2019	2018	2019	2018	2019
(1)	(28)	(29)	(30)	(31)	(32)	(33)
Kuta Selatan	-	-	-	-	-	-
Kuta	-	-	-	-	-	-
Kuta Utara	-	-	-	-	-	-
Megnwi	-	-	-	-	-	-
Abiansemal	-	-	-	2	-	-
Petang	-	-	28	21	46	35
<b>Badung</b>	-	-	<b>28</b>	<b>23</b>	<b>46</b>	<b>35</b>

Catatan/Note: ...

Sumber/Source: BPS, Statistik Pertanian Hortikultura SPH-SBS/BPS-Statistics Indonesia, Agricultural Statistic for Horticulture SPH-SBS

Lanjutan Tabel/Continued Table 5.2.1

Kecamatan Subdistrict	"Labu Siam/Chayote (ha/ha)"		"Lobak/Radish (ha/ha)"		"Melon/Melon (ha/ha)"	
	2018	2019	2018	2019	2018	2019
(1)	(34)	(35)	(36)	(37)	(38)	(39)
Kuta Selatan	-	-	-	-	-	-
Kuta	-	-	-	-	1	-
Kuta Utara	-	-	-	-	-	1
Megnwi	-	-	-	-	1	-
Abiansemal	-	-	-	-	-	1
Petang	127	152	-	-	-	-
<b>Badung</b>	<b>127</b>	<b>152</b>	<b>-</b>	<b>-</b>	<b>2</b>	<b>2</b>

Catatan/Note: ...

Sumber/Source: BPS, Statistik Pertanian Hortikultura SPH-SBS/BPS-Statistics Indonesia, Agricultural Statistic for Horticulture SPH-SBS



Lanjutan Tabel/Continued Table 5.2.1

Kecamatan Subdistrict	"Paprika/ Bell Pepper (ha/ ha)"		"Petsai/Sawi/ Chinese Cabbage/mustard green (ha/ ha)"		"Semangka/ Water Melon (ha/ ha)"	
	2018	2019	2018	2019	2018	2019
(1)	(40)	(41)	(42)	(43)	(44)	(45)
Kuta Selatan	-	-	-	-	-	-
Kuta	-	-	-	-	-	-
Kuta Utara	-	-	-	-	30	-
Megnwi	-	-	-	-	53	61
Abiansemal	-	-	-	-	31	13
Petang	-	-	1	-	-	-
<b>Badung</b>	-	-	<b>1</b>	-	<b>114</b>	<b>74</b>

Catatan/Note: ...

Sumber/Source: BPS, Statistik Pertanian Hortikultura SPH-SBS/BPS-Statistics Indonesia, Agricultural Statistic for Horticulture SPH-SBS

Lanjutan Tabel/Continued Table 5.2.1

Kecamatan Subdistrict	"Stroberi/ Strawberry (ha/ ha)"		"Terung/ Eggplant (ha/ ha)"		"Tomat/ Tomato (ha/ ha)"	
	2018	2019	2018	2019	2018	2019
(1)	(46)	(47)	(48)	(49)	(50)	(51)
Kuta Selatan	-	-	-	-	-	-
Kuta	-	-	-	-	-	-
Kuta Utara	-	-	-	-	-	-
Megnwi	-	-	-	-	2	-
Abiansemal	-	-	-	-	-	-
Petang	-	-	-	-	49	57
<b>Badung</b>	-	-	-	-	<b>51</b>	<b>57</b>

Catatan/Note: ...

Sumber/Source: BPS, Statistik Pertanian Hortikultura SPH-SBS/BPS-Statistics Indonesia, Agricultural Statistic for Horticulture SPH-SBS



**Tabel** 5.2.2 **Produksi Tanaman Sayuran Menurut Kecamatan dan Jenis Tanaman (ton), 2018 dan 2019**  
**Table** 5.2.2 **Production of Vegetables by Subdistrict and Kind of Plant (ton), 2018 dan 2019**

Kecamatan Subdistrict	"Bawang Daun/ Scallion (kw/ qui)"		"Bawang Merah/ Shallots (kw/ qui)"	
	2018	2019	2018	2019
(1)	(2)	(3)	(4)	(5)
Kuta Selatan	-	-	-	-
Kuta	-	-	-	-
Kuta Utara	-	-	-	-
Megnwi	-	-	601	-
Abiansemal	-	-	150	-
Petang	-	-	-	-
<b>Badung</b>	-	-	<b>751</b>	-

Catatan/Note: ...

Sumber/Source: BPS, Statistik Pertanian Hortikultura SPH-SBS/BPS-Statistics Indonesia, Agricultural Statistic for Horticulture SPH-SBS

Lanjutan Tabel/Continued Table 5.2.2

Kecamatan Subdistrict	"Bawang Putih/ Garlic (kw/ qui)"		"Bayam/ Spinach (kw/ qui)"	
	2018	2019	2018	2019
(1)	(6)	(7)	(8)	(9)
Kuta Selatan	-	-	-	-
Kuta	-	-	-	-
Kuta Utara	-	-	-	-
Megnwi	-	-	-	-
Abiansemal	-	-	-	-
Petang	-	-	-	-
<b>Badung</b>	-	-	-	-

Catatan/Note: ...

Sumber/Source: BPS, Statistik Pertanian Hortikultura SPH-SBS/BPS-Statistics Indonesia, Agricultural Statistic for Horticulture SPH-SBS

Lanjutan Tabel/Continued Table 5.2.2

Kecamatan Subdistrict	"Blewah/ Blewah (kw/ qui)"		"Buncis/ string bean (kw/ qui)"		"Cabai Besar/ Chili/Big chili (kw/ qui)"	
	2018	2019	2018	2019	2018	2019
(1)	(10)	(11)	(12)	(13)	(14)	(15)
Kuta Selatan	-	-	-	-	-	-
Kuta	-	-	-	-	-	-
Kuta Utara	-	-	-	-	-	-
Megnwi	-	-	-	-	1 395	993
Abiansemal	-	-	-	-	356	70
Petang	-	-	9 044	8 949	6 631	6 232
<b>Badung</b>	-	-	<b>9 044</b>	<b>8 949</b>	<b>8 382</b>	<b>7 295</b>

Catatan/Note: ...

Sumber/Source: BPS, Statistik Pertanian Hortikultura SPH-SBS/BPS-Statistics Indonesia, Agricultural Statistic for Horticulture SPH-SBS

Lanjutan Tabel/*Continued Table 5.2.2*

Kecamatan Subdistrict	"Cabai Rawit/ Chili/ Cayenne Pepper (kw/ qui)"		"Jamur/ Mushrooms (kg/ kg)"		"Kacang Merah/ Red Beans (kw/ qui)"	
	2018	2019	2018	2019	2018	2019
(1)	(16)	(17)	(18)	(19)	(20)	(21)
Kuta Selatan	-	-	-	-	-	-
Kuta	-	-	-	-	-	-
Kuta Utara	-	-	-	-	-	-
Megnwi	1 906	1 263	24 560	60 650	-	-
Abiansemal	3 322	75	8 554	1 884	-	-
Petang	7 277	10 925	-	-	-	-
<b>Badung</b>	<b>12 505</b>	<b>12 263</b>	<b>33 114</b>	<b>62 534</b>	-	-

Catatan/Note: ...

Sumber/Source: BPS, Statistik Pertanian Hortikultura SPH-SBS/BPS-Statistics Indonesia, Agricultural Statistic for Horticulture SPH-SBS

Lanjutan Tabel/Continued Table 5.2.2

Kecamatan Subdistrict	"Kacang Panjang/ Long Beans (kw/ qui)"		"Kangkung/ Water Spinach (kw/ qui)"		"Kembang Kol/ Cauliflower (kw/ ha)"	
	2018	2019	2018	2019	2018	2019
(1)	(22)	(23)	(24)	(25)	(26)	(27)
Kuta Selatan	-	-	-	-	-	-
Kuta	-	-	2 030	1 742	-	-
Kuta Utara	-	-	-	-	-	-
Megnwi	1 218	595	1 374	2 011	-	-
Abiansemal	314	72	1 955	640	-	-
Petang	-	-	-	-	-	-
<b>Badung</b>	<b>1 532</b>	<b>667</b>	<b>5 359</b>	<b>4 393</b>	-	-

Catatan/Note: ...

Sumber/Source: BPS, Statistik Pertanian Hortikultura SPH-SBS/BPS-Statistics Indonesia, Agricultural Statistic for Horticulture SPH-SBS



Lanjutan Tabel/*Continued Table 5.2.2*

Kecamatan Subdistrict	"Kentang/Potato (kw/ qui)"		"Ketimun/Cucumber (kw/ qui)"		"Kubis/Cabbage (kw/ qui)"	
	2018	2019	2018	2019	2018	2019
(1)	(28)	(29)	(30)	(31)	(32)	(33)
Kuta Selatan	-	-	-	-	-	-
Kuta	-	-	-	-	-	-
Kuta Utara	-	-	-	-	-	-
Megnwi	-	-	-	-	-	-
Abiansemal	-	-	-	250	-	-
Petang	-	-	5 357	5 960	3 964	3 060
<b>Badung</b>	-	-	<b>5 357</b>	<b>6 210</b>	<b>3 964</b>	<b>3 060</b>

Catatan/Note: ...

Sumber/Source: BPS, Statistik Pertanian Hortikultura SPH-SBS/BPS-Statistics Indonesia, Agricultural Statistic for Horticulture SPH-SBS

Lanjutan Tabel/Continued Table 5.2.2

Kecamatan Subdistrict	"Labu Siam/Chayote (kw/qui)"		"Lobak/Radish (kw/qui)"		"Melon/Melon (kw/qui)"	
	2018	2019	2018	2019	2018	2019
(1)	(34)	(35)	(36)	(37)	(38)	(39)
Kuta Selatan	-	-	-	-	-	-
Kuta	-	-	-	-	5	-
Kuta Utara	-	-	-	-	-	320
Megnwi	-	-	-	-	200	-
Abiansemal	-	-	-	-	-	380
Petang	533 860	553 160	-	-	-	-
<b>Badung</b>	<b>533 860</b>	<b>553 160</b>	<b>-</b>	<b>-</b>	<b>205</b>	<b>700</b>

Catatan/Note: ...

Sumber/Source: BPS, Statistik Pertanian Hortikultura SPH-SBS/BPS-Statistics Indonesia, Agricultural Statistic for Horticulture SPH-SBS

Lanjutan Tabel/Continued Table 5.2.2

Kecamatan Subdistrict	"Paprika/ Bell Pepper (kw/ qui)"		"Petsai/Sawi/ Chinese Cabbage/mustard green (kw/ qui)"		"Semangka/ Water Melon (kw/ qui)"	
	2018	2019	2018	2019	2018	2019
(1)	(40)	(41)	(42)	(43)	(44)	(45)
Kuta Selatan	-	-	-	-	-	-
Kuta	-	-	-	-	-	-
Kuta Utara	-	-	-	-	90	-
Megnwi	-	-	-	-	10 825	15 468
Abiansemal	-	-	-	-	7 420	3 855
Petang	-	-	230	-	-	-
<b>Badung</b>	-	-	<b>230</b>	-	<b>18 335</b>	<b>19 323</b>

Catatan/Note: ...

Sumber/Source: BPS, Statistik Pertanian Hortikultura SPH-SBS/BPS-Statistics Indonesia, Agricultural Statistic for Horticulture SPH-SBS

Lanjutan Tabel/Continued Table 5.2.2

Kecamatan Subdistrict	"Stroberi/ Strawberry (kw/ qui)"		"Terung/Eggplant (kw/ qui)"		"Tomat/Tomato (kw/ qui)"	
	2018	2019	2018	2019	2018	2019
(1)	(46)	(47)	(48)	(49)	(50)	(51)
Kuta Selatan	-	-	-	-	-	-
Kuta	-	-	-	-	-	-
Kuta Utara	-	-	-	-	-	-
Megnwi	-	-	-	-	150	-
Abiansemal	-	-	-	-	-	-
Petang	-	-	-	-	10 069	10 227
<b>Badung</b>	-	-	-	-	<b>10 219</b>	<b>10 227</b>

Catatan/Note: ...

Sumber/Source: BPS, Statistik Pertanian Hortikultura SPH-SBS/BPS-Statistics Indonesia, Agricultural Statistic for Horticulture SPH-SBS

Lanjutan Tabel/*Continued Table 5.2.2*

Kecamatan Subdistrict	"Wortel/ Carrot (kw/ qui)"	
	2018	2019
(1)	(52)	(53)
Kuta Selatan	-	-
Kuta	-	-
Kuta Utara	-	-
Megnwi	-	-
Abiansemal	-	-
Petang	-	-
<b>Badung</b>	-	-

Catatan/Note: ...

" Sumber/Source: BPS, Statistik Pertanian Hortikultura SPH-SBS/BPS-Statistics Indonesia, Agricultural Statistic for Horticulture SPH-SBS

**Tabel 5.2.3** Luas Panen Tanaman Sayuran dan Buah–Buahan Semusim Menurut Jenis Tanaman , 2018–2019  
**Table** *Harvested Area of Seasonal Vegetables and Fruits by Kind of Plant, 2018–2019*

Jenis Tanaman <i>Kind of Plants</i>	Satuan Unit	2018	2019
(1)	(2)	(3)	(4)
Bawang Daun/ Scallion	ha/ ha	-	-
Bawang Merah/ Shallots	ha/ ha	6	-
Bawang Putih/ Garlic	ha/ ha	-	-
Bayam/ Spinach	ha/ ha	-	-
Blewah/ Blewah	ha/ ha	-	-
Buncis/ string bean	ha/ ha	76	82
Cabai Besar/ Chili/Big chili	ha/ ha	75	68
Cabai Rawit/ Chili/Cayenne Pepper	ha/ ha	105	105
<b>Jamur/ Mushrooms</b>	m2/ m2	2 158	4 961
<b>Kacang Merah/ Red Beans</b>	ha/ ha	-	-
<b>Kacang Panjang/ Long Beans</b>	ha/ ha	37	15

Catatan/Note: ...

Sumber/Source: BPS, Statistik Pertanian Hortikultura SPH-SBS/BPS-Statistics Indonesia, Agricultural Statistic for Horticulture SPH-SBS

Lanjutan Tabel/*Continued Table* 5.2.3

<b>Jenis Tanaman</b> <i>Kind of Plants</i>	<b>Satuan</b> <b>Unit</b>	<b>2018</b>	<b>2019</b>
(1)	(2)	(3)	(4)
Kangkung/ Water Spinach	ha/ ha	25	24
Kembang Kol/ Cauliflower	ha/ ha	-	-
Kentang/ Potato	ha/ ha	-	-
Ketimun/ Cucumber	ha/ ha	28	23
Kubis/ Cabbage	ha/ ha	46	35
Labu Siam/ Chayote	ha/ ha	127	152
Lobak/ Radish	ha/ ha	-	-
Melon/ Melon	ha/ ha	2	2
<b>Paprika/ Bell Pepper</b>	ha/ ha	-	-
<b>Petsai/Sawi/ Chinese Cabbage/mustard green</b>	ha/ ha	1	-
<b>Semangka/ Water Melon</b>	ha/ ha	114	74

Catatan/Note: ...

Sumber/Source: BPS, Statistik Pertanian Hortikultura SPH-SBS/BPS-Statistics Indonesia, Agricultural Statistic for Horticulture SPH-SBS

Lanjutan Tabel/*Continued Table* 5.2.3

Jenis Tanaman <i>Kind of Plants</i>	Satuan Unit	2018	2019
(1)	(2)	(3)	(4)
Stroberi/ Strawberry	ha/ ha	-	-
Terung/ Eggplant	ha/ ha	-	-
Tomat/ Tomato	ha/ ha	51	57
Wortel/ Carrot	ha/ ha	-	-

"

Catatan/Note: ...

Sumber/Source: BPS, Statistik Pertanian Hortikultura SPH-SBS/BPS-Statistics Indonesia, *Agricultural Statistic for Horticulture SPH-SBS*



**Tabel**  
**Table** 5.2.4

**Produksi Tanaman Sayuran dan Buah-buahan Semusim  
Menurut Jenis Tanaman di Kabupaten Badung, 2018–  
2019**

*Production of Seasonal Vegetables and Fruits by Kind of  
Plant in Badung Regency, 2018–2019*

<b>Jenis Tanaman</b> <i>Kind of Plants</i>	<b>Satuan</b> <b>Unit</b>	<b>2018</b>	<b>2019</b>
(1)	(2)	(3)	(4)
Bawang Daun/ Scallion	kw/ qui	-	-
Bawang Merah/ Shallots	kw/ qui	751	-
Bawang Putih/ Garlic	kw/ qui	-	-
Bayam/ Spinach	kw/ qui	-	-
Blewah/ Blewah	kw/ qui	-	-
Buncis/ string bean	kw/ qui	9 044	8 949
Cabai Besar/ Chili/Big chili	kw/ qui	8 382	7 295
Cabai Rawit/ Chili/Cayenne Pepper	kw/ qui	12 505	12 263
<b>Jamur/ Mushrooms</b>	kg/ kg	33 114	62 534
<b>Kacang Merah/ Red Beans</b>	kw/ qui	-	-
<b>Kacang Panjang/ Long Beans</b>	kw/ qui	1 532	667

Catatan/Note: ...

Sumber/Source: BPS, Statistik Pertanian Hortikultura SPH-SBS/BPS-Statistics Indonesia, Agricultural Statistic for Horticulture SPH-SBS

Lanjutan Tabel/*Continued Table 5.2.4*

Jenis Tanaman <i>Kind of Plants</i>	Satuan Unit	2018	2019
(1)	(2)	(3)	(4)
Kangkung/ Water Spinach	kw/ qui	5 359	4 393
Kembang Kol/ Cauliflower	kw/ qui	-	-
Kentang/ Potato	kw/ qui	-	-
Ketimun/ Cucumber	kw/ qui	5 357	6 210
Kubis/ Cabbage	kw/ qui	3 964	3 060
Labu Siam/ Chayote	kw/ qui	533 860	553 160
Lobak/ Radish	kw/ qui	-	-
Melon/ Melon	kw/ qui	205	700
<b>Paprika/ Bell Pepper</b>	kw/ qui	-	-
<b>Petsai/Sawi/ Chinese Cabbage/mustard green</b>	kw/ qui	230	-
<b>Semangka/ Water Melon</b>	kw/ qui	18 335	19 323

Catatan/Note: ...

Sumber/Source: BPS, Statistik Pertanian Hortikultura SPH-SBS/BPS-Statistics Indonesia, Agricultural Statistic for Horticulture SPH-SBS

Lanjutan Tabel/*Continued Table 5.2.4*

<b>Jenis Tanaman</b> <i>Kind of Plants</i>	<b>Satuan</b> <b>Unit</b>	<b>2018</b>	<b>2019</b>
(1)	(2)	(3)	(4)
Stroberi/ Strawberry	kw/ qui	-	-
Terung/ Eggplant	kw/ qui	-	-
Tomat/ Tomato	kw/ qui	10 219	10 227
Wortel/ Carrot	kw/ qui	-	-

"

Catatan/*Note*: ...Sumber/*Source*: BPS, Statistik Pertanian Hortikultura SPH-SBS/*BPS-Statistics Indonesia, Agricultural Statistic for Horticulture SPH-SBS*

**Tabel** 5.2.5 **Luas Panen Tanaman Biofarmaka Menurut Kecamatan dan Jenis Tanaman di Kabupaten Badung, 2018 dan 2019**  
**Table** 5.2.5 **Harvested Area of Medicinal Plants by Subdistrict and Kind of Plant in Badung Regency, 2018 and 2019**

Kecamatan Subdistrict	"Dlingo/Dringo/Calamus (m <sup>2</sup> /m <sup>2</sup> )"		"Jahe/ Ginger (m <sup>2</sup> /m <sup>2</sup> )"	
	2018	2019	2018	2019
(1)	(2)	(3)	(4)	(5)
Kuta Selatan	-	-	-	-
Kuta	-	-	-	-
Kuta Utara	-	-	-	-
Megnwi	-	-	-	-
Abiansemal	-	-	-	-
Petang	-	-	80 850	79 800
<b>Badung</b>	-	-	<b>80 850</b>	<b>79 800</b>

Catatan/Note: ...

Sumber/Source: BPS, Statistik Pertanian Hortikultura SPH-TBF/BPS-Statistics Indonesia, Agricultural Statistic for Horticulture SPH-TBF

Lanjutan Tabel/*Continued Table 5.2.5*

Kecamatan Subdistrict	"Kapulaga/ Java Cardamom (m <sup>2</sup> / m <sup>2</sup> )"		"Keji Beling/ Verbenaceae (m <sup>2</sup> / m <sup>2</sup> )"	
	2018	2019	2018	2019
(1)	(6)	(7)	(8)	(9)
Kuta Selatan	-	-	-	-
Kuta	-	-	-	-
Kuta Utara	-	-	-	-
Megnwi	-	-	-	-
Abiansemal	-	-	-	-
Petang	-	-	-	-
<b>Badung</b>	-	-	-	-

Catatan/Note: ...

Sumber/Source: BPS, Statistik Pertanian Hortikultura SPH-TBF/BPS-Statistics Indonesia, Agricultural Statistic for Horticulture SPH-TBF

Lanjutan Tabel/Continued Table 5.2.5

Kecamatan Subdistrict	"Kencur/ East Indian Galangal (m2/ m2)"		"Kunyit/ Turmeric (m2/ m2)"	
	2018	2019	2018	2019
(1)	(10)	(11)	(12)	(13)
Kuta Selatan	-	-	-	-
Kuta	-	-	-	-
Kuta Utara	-	-	-	-
Megnwi	-	-	-	-
Abiansemal	-	-	-	-
Petang	-	-	971 350	472 050
<b>Badung</b>	-	-	<b>971 350</b>	<b>472 050</b>

Catatan/Note: ...

Sumber/Source: BPS, Statistik Pertanian Hortikultura SPH-TBF/BPS-Statistics Indonesia, Agricultural Statistic for Horticulture SPH-TBF

Lanjutan Tabel/Continued Table 5.2.5

Kecamatan Subdistrict	"Laos/Lengkuas/ Galanga (m <sup>2</sup> /m <sup>2</sup> )"		"Lempuyang/ Zingiber Aromaticum (m <sup>2</sup> /m <sup>2</sup> )"	
	2018	2019	2018	2019
(1)	(14)	(15)	(16)	(17)
Kuta Selatan	-	-	-	-
Kuta	-	-	-	-
Kuta Utara	-	-	-	-
Megnwi	-	-	-	-
Abiansemal	-	-	-	-
Petang	42 642	53 600	-	-
<b>Badung</b>	<b>42 642</b>	<b>53 600</b>	-	-

Catatan/Note: ...

Sumber/Source: BPS, Statistik Pertanian Hortikultura SPH-TBF/BPS-Statistics Indonesia, Agricultural Statistic for Horticulture SPH-TBF

Lanjutan Tabel/*Continued Table* 5.2.5

Kecamatan Subdistrict	"Lidah Buaya/ Aloevera (m2/ m2)"		"Mahkota Dewa/ Phaleria Macrocarpa (pohon/ tree)"	
	2018	2019	2018	2019
(1)	(18)	(19)	(20)	(21)
Kuta Selatan	-	-	-	-
Kuta	-	-	-	-
Kuta Utara	-	-	-	-
Megnwi	-	-	-	-
Abiansemal	-	-	-	-
Petang	-	-	-	-
<b>Badung</b>	-	-	-	-

Catatan/Note: ...

Sumber/Source: BPS, Statistik Pertanian Hortikultura SPH-TBF/BPS-Statistics Indonesia, Agricultural Statistic for Horticulture SPH-TBF



Lanjutan Tabel/*Continued Table* 5.2.5

Kecamatan Subdistrict	<i>"Mengkudu/Pace/ Indian Mulberry (pohon/ tree)"</i>		<i>"Sambiloto/ King of Bitter (m2/ m2)"</i>	
	2018	2019	2018	2019
(1)	(22)	(23)	(24)	(25)
Kuta Selatan	-	-	-	-
Kuta	-	-	-	-
Kuta Utara	-	-	-	-
Megnwi	600	600	-	-
Abiansemal	40	17	-	-
Petang	-	-	-	-
<b>Badung</b>	<b>640</b>	<b>617</b>	-	-

Catatan/Note: ...

Sumber/Source: BPS, Statistik Pertanian Hortikultura SPH-TBF/BPS-Statistics Indonesia, Agricultural Statistic for Horticulture SPH-TBF

Lanjutan Tabel/Continued Table 5.2.5

Kecamatan Subdistrict	"Temuireng/ Black Turmeric (m <sup>2</sup> /m <sup>2</sup> )"		"Temukunci/ Chinese Keys (m <sup>2</sup> /m <sup>2</sup> )"		"Temulawak/ Java Turmeric (m <sup>2</sup> /m <sup>2</sup> )"	
	2018	2019	2018	2019	2018	2019
(1)	(26)	(27)	(28)	(29)	(30)	(31)
Kuta Selatan	-	-	-	-	-	-
Kuta	-	-	-	-	-	-
Kuta Utara	-	-	-	-	-	-
Megnwi	-	-	-	-	-	-
Abiansemal	-	-	-	-	-	-
Petang	-	-	-	-	-	-
<b>Badung</b>	-	-	-	-	-	-

Catatan/Note: ...

Sumber/Source: BPS, Statistik Pertanian Hortikultura SPH-TBF/BPS-Statistics Indonesia, Agricultural Statistic for Horticulture SPH-TBF

**Tabel**  
**Table** 5.2.6

**Produksi Tanaman Biofarmaka Menurut Jenis Tanaman,  
2018 dan 2019**  
*Production of Medicinal Plants by Kind of Plant, 2018 and  
2019*

Kecamatan Subdistrict	"Dlingo/Dringo/ Calamus (kg/ kg)"		"Jahe/ Ginger (kg/ kg)"	
	2018	2019	2018	2019
(1)	(2)	(3)	(4)	(5)
Kuta Selatan	-	-	-	-
Kuta	-	-	-	-
Kuta Utara	-	-	-	-
Megnwi	-	-	-	-
Abiansemal	-	-	-	-
Petang	-	-	232 878	519 714
<b>Badung</b>	-	-	<b>232 878</b>	<b>519 714</b>

Catatan/Note: ...

Sumber/Source: BPS, Statistik Pertanian Hortikultura SPH-TBF/BPS-Statistics Indonesia, Agricultural Statistic for Horticulture SPH-TBF

Lanjutan Tabel/Continued Table 5.2.6

Kecamatan Subdistrict	"Kapulaga/ Java Cardamom (kg/ kg)"		"Keji Beling/ Verbenaceae (m2/ m2)"	
	2018	2019	2018	2019
(1)	(6)	(7)	(8)	(9)
Kuta Selatan	-	-	-	-
Kuta	-	-	-	-
Kuta Utara	-	-	-	-
Megnwi	-	-	-	-
Abiansemal	-	-	-	-
Petang	-	-	-	-
<b>Badung</b>	-	-	-	-

Catatan/Note: ...

Sumber/Source: BPS, Statistik Pertanian Hortikultura SPH-TBF/BPS-Statistics Indonesia, Agricultural Statistic for Horticulture SPH-TBF

Lanjutan Tabel/Continued Table 5.2.6

Kecamatan Subdistrict	"Kencur/ East Indian Galangal (kg/ kg)"		"Kunyit/ Turmeric (kg/ kg)"	
	2018	2019	2018	2019
(1)	(10)	(11)	(12)	(13)
Kuta Selatan	-	-	-	-
Kuta	-	-	-	-
Kuta Utara	-	-	-	-
Megnwi	-	-	-	-
Abiansemal	-	-	-	-
Petang	-	-	3 411 207	2 410 651
<b>Badung</b>	-	-	<b>3 411 207</b>	<b>2 410 651</b>

Catatan/Note: ...

Sumber/Source: BPS, Statistik Pertanian Hortikultura SPH-TBF/BPS-Statistics Indonesia, Agricultural Statistic for Horticulture SPH-TBF

Lanjutan Tabel/Continued Table 5.2.6

Kecamatan Subdistrict	"Laos/Lengkuas/Galanga (kg/kg)"		"Lempuyang/Zingiber Aromaticum (kg/kg)"	
	2018	2019	2018	2019
(1)	(14)	(15)	(16)	(17)
Kuta Selatan	-	-	-	-
Kuta	-	-	-	-
Kuta Utara	-	-	-	-
Megnwi	-	-	-	-
Abiansemal	-	-	-	-
Petang	262 063	409 214	-	-
<b>Badung</b>	<b>262 063</b>	<b>409 214</b>	-	-

Catatan/Note: ....

Sumber/Source: BPS, Statistik Pertanian Hortikultura SPH-TBF/BPS-Statistics Indonesia, Agricultural Statistic for Horticulture SPH-TBF

Lanjutan Tabel/*Continued Table* 5.2.6

Kecamatan Subdistrict	"Lidah Buaya/ Aloevera (kg/ kg)"		"Mahkota Dewa/ Phaleria Macrocarpa (kg/ kg)"	
	2018	2019	2018	2019
(1)	(18)	(19)	(20)	(21)
Kuta Selatan	-	-	-	-
Kuta	-	-	-	-
Kuta Utara	-	-	-	-
Megnwi	-	-	-	-
Abiansemal	-	-	-	-
Petang	-	-	-	-
<b>Badung</b>	-	-	-	-

Catatan/Note: ....

Sumber/Source: BPS, Statistik Pertanian Hortikultura SPH-TBF/BPS-Statistics Indonesia, Agricultural Statistic for Horticulture SPH-TBF

Lanjutan Tabel/Continued Table 5.2.6

Kecamatan Subdistrict	"Mengkudu/Pace/ Indian Mulberry (kg/kg)"		"Sambiloto/ King of Bitter (kg/kg)"	
	2018	2019	2018	2019
(1)	(22)	(23)	(24)	(25)
Kuta Selatan	-	-	-	-
Kuta	-	-	-	-
Kuta Utara	-	-	-	-
Megnwi	38 000	48 000	-	-
Abiansemal	559	435	-	-
Petang	-	-	-	-
<b>Badung</b>	<b>38 559</b>	<b>48 435</b>	<b>-</b>	<b>-</b>

Catatan/Note: ...

Sumber/Source: BPS, Statistik Pertanian Hortikultura SPH-TBF/BPS-Statistics Indonesia, Agricultural Statistic for Horticulture SPH-TBF



Lanjutan Tabel/*Continued Table* 5.2.6

Kecamatan Subdistrict	"Temuireng/ Black Turmeric (kg/ kg)"		"Temukunci/ Chinese Keys (kg/ kg)"		"Temulawak/ Java Turmeric (kg/ kg)"	
	2018	2019	2018	2019	2018	2019
(1)	(26)	(27)	(28)	(29)	(30)	(31)
Kuta Selatan	-	-	-	-	-	-
Kuta	-	-	-	-	-	-
Kuta Utara	-	-	-	-	-	-
Megnwi	-	-	-	-	-	-
Abiansemal	-	-	-	-	-	-
Petang	-	-	-	-	-	-
<b>Badung</b>	-	-	-	-	-	-

Catatan/Note: ...

Sumber/Source: BPS, Statistik Pertanian Hortikultura SPH-TBF/BPS-Statistics Indonesia, Agricultural Statistic for Horticulture SPH-TBF

**Tabel** 5.2.7 **Luas Panen Tanaman Biofarmaka Menurut Jenis Tanaman, 2018 dan 2019**  
**Table** 5.2.7 **Harvested Area of Medicinal Plants by Kind of Plant, 2018 and 2019**

<b>"Jenis Tanaman Kind of Plants "</b>	<b>"Satuan Unit "</b>	<b>2018</b>	<b>2019</b>
(1)	(2)	(3)	(4)
Dlingo/Dringo/ Calamus	m2/ m2	-	-
Jahe/ Ginger	m2/ m2	80 850	79 800
Kapulaga/ Java Cardamom	m2/ m2	-	-
Keji Beling/ Verbenaceae	m2/ m2	-	-
Kencur/ East Indian Galangal	m2/ m2	-	-
Kunyit/ Turmeric	m2/ m2	971 350	472 050
Laos/Lengkuas/ Galanga	m2/ m2	42 642	53 600
Lempuyang/ Zingiber Aromaticum	m2/ m2	-	-
<b>Lidah Buaya/ Aloevera</b>	m2/ m2	-	-
<b>Mahkota Dewa/ Phaleria Macrocarpa</b>	pohon/ tree	-	-
<b>Mengkudu/Pace/ Indian Mulberry</b>	pohon/ tree	640	617
<b>Sambiloto/ King of Bitter</b>	m2/ m2	-	-
<b>Temuireng/ Black Turmeric</b>	m2/ m2	-	-
<b>Temukunci/ Chinese Keys</b>	m2/ m2	-	-
<b>Temulawak/ Java Turmeric</b>	m2/ m2	-	-

Catatan/Note: ...

Sumber/Source: BPS, Statistik Pertanian Hortikultura SPH-TBF/BPS-Statistics Indonesia, Agricultural Statistic for Horticulture SPH-TBF

**Tabel**  
**Table** 5.1.8

**Produksi Tanaman Biofarmaka Menurut Jenis Tanaman,  
2018 dan 2019**  
*Production of Medicinal Plants by Kind of Plant, 2018 and  
2019*

"Jenis Tanaman Kind of Plants "	"Satuan Unit "	2018	2019
(1)	(2)	(3)	(4)
Dlingo/Dringo/ Calamus	kg/ kg	-	-
Jahe/ Ginger	kg/ kg	232 878	519 714
Kapulaga/ Java Cardamom	kg/ kg	-	-
Keji Beling/ Verbenaceae	kg/ kg	-	-
Kencur/ East Indian Galangal	kg/ kg	-	-
Kunyit/ Turmeric	kg/ kg	3 411 207	2 410 651
Laos/Lengkuas/ Galanga	kg/ kg	262 063	409 214
Lempuyang/ Zingiber Aromaticum	kg/ kg	-	-
<b>Lidah Buaya/ Aloevera</b>	kg/ kg	-	-
<b>Mahkota Dewa/ Phaleria Macrocarpa</b>	kg/ kg	-	-
<b>Mengkudu/Pace/ Indian Mulberry</b>	kg/ kg	38 559	48 435
<b>Sambiloto/ King of Bitter</b>	kg/ kg	-	-
<b>Temuireng/ Black Turmeric</b>	kg/ kg	-	-
<b>Temukunci/ Chinese Keys</b>	kg/ kg	-	-
<b>Temulawak/ Java Turmeric</b>	kg/ kg	-	-

Catatan/Note: ...

Sumber/Source: BPS, Statistik Pertanian Hortikultura SPH-TBF/BPS-Statistics Indonesia, Agricultural Statistic for Horticulture SPH-TBF

**Tabel** 5.2.9 **Luas Panen Tanaman Hias Menurut Kecamatan dan Jenis Tanaman di Kabupaten Badung, 2018 dan 2019**  
**Table** 5.2.9 **Harvested Area of Ornamental Plants by Subdistrict and Kind of Plant in Badung Regency, 2018 and 2019**

Kecamatan Subdistrict	"Anggrek/ Orchid (m <sup>2</sup> / m <sup>2</sup> )"		"Anthurium Bunga/ Flamingo Lily Flower (m <sup>2</sup> / m <sup>2</sup> )"	
	2018	2019	2018	2019
(1)	(2)	(3)	(4)	(5)
Kuta Selatan	-	-	-	-
Kuta	-	-	-	-
Kuta Utara	-	-	-	-
Mengwi	5 048	-	-	-
Abiansemal	2 985	2 985	-	-
Petang	410	410	1 760	1 510
<b>Badung</b>	<b>8 443</b>	<b>3 395</b>	<b>1 760</b>	<b>1 510</b>

Catatan/Note: ...

Sumber/Source: BPS, Statistik Pertanian Hortikultura SPH-TBF/BPS-Statistics Indonesia, Agricultural Statistic for Horticulture SPH-TBF

Lanjutan Tabel/Continued Table 5.2.9

Kecamatan Subdistrict	"Anthurium Daun/Anthurium (m <sup>2</sup> /m <sup>2</sup> )"		"Anyelir/Carnation (m <sup>2</sup> /m <sup>2</sup> )"	
	2018	2019	2018	2019
(1)	(6)	(7)	(8)	(9)
Kuta Selatan	-	-	-	-
Kuta	-	-	-	-
Kuta Utara	-	-	-	-
Mengwi	-	-	-	-
Abiansemal	-	-	-	-
Petang	-	-	-	-
<b>Badung</b>	-	-	-	-

Catatan/Note: ...

Sumber/Source: BPS, Statistik Pertanian Hortikultura SPH-TH/BPS-Statistics Indonesia, Agricultural Statistik for Horticulture SPH-TH

Lanjutan Tabel/Continued Table 5.2.9

Kecamatan Subdistrict	"Balaceng/ Dieffenbacia (m2/ m2)"		"Dracaena/ Dracaena (m2/ m2)"	
	2018	2019	2018	2019
(1)	(10)	(11)	(12)	(13)
Kuta Selatan	-	-	-	-
Kuta	-	-	-	-
Kuta Utara	-	-	-	-
Mengwi	-	-	-	-
Abiansemal	-	-	-	-
Petang	-	-	-	-
<b>Badung</b>	-	-	-	-

Catatan/Note: ...

Sumber/Source: BPS, Statistik Pertanian Hortikultura SPH-TBF/BPS-Statistics Indonesia, Agricultural Statistic for Horticulture SPH-TBF

Lanjutan Tabel/Continued Table 5.2.9

Kecamatan Subdistrict	"Euphorbia/ Euphorbia (m <sup>2</sup> /m <sup>2</sup> )"		"Gladiol/ Gladiol (m <sup>2</sup> /m <sup>2</sup> )"	
	2018	2019	2018	2019
(1)	(14)	(15)	(16)	(17)
Kuta Selatan	-	-	-	-
Kuta	-	-	-	-
Kuta Utara	-	-	-	-
Mengwi	-	-	-	-
Abiansemal	-	-	-	-
Petang	-	-	-	-
<b>Badung</b>	-	-	-	-

Catatan/Note: ...

Sumber/Source: BPS, Statistik Pertanian Hortikultura SPH-TBF/BPS-Statistics Indonesia, Agricultural Statistic for Horticulture SPH-TBF

Lanjutan Tabel/Continued Table 5.2.9

Kecamatan Subdistrict	"Hanjuang/ Cordyline (m2/m2)"		"Herbras/ Gerbera (m2/m2)"	
	2018	2019	2018	2019
(1)	(18)	(19)	(20)	(21)
Kuta Selatan	-	-	-	-
Kuta	-	-	-	-
Kuta Utara	-	-	-	-
Mengwi	-	-	-	-
Abiansemal	-	-	-	-
Petang	-	-	270	70
<b>Badung</b>	-	-	<b>270</b>	<b>70</b>

Catatan/Note: ...

Sumber/Source: BPS, Statistik Pertanian Hortikultura SPH-TBF/BPS-Statistics Indonesia, Agricultural Statistic for Horticulture SPH-TBF



Lanjutan Tabel/Continued Table 5.2.9

Kecamatan Subdistrict	"Kamboja Jepang/ Adenium (m2/m2)"		"Keladi Hias/ Caladium (m2/m2)"	
	2018	2019	2018	2019
(1)	(22)	(23)	(24)	(25)
Kuta Selatan	-	-	-	-
Kuta	-	-	-	-
Kuta Utara	-	-	-	-
Mengwi	-	-	-	-
Abiansemal	-	-	-	-
Petang	-	-	-	-
<b>Badung</b>	-	-	-	-

Catatan/Note: ...

Sumber/Source: BPS, Statistik Pertanian Hortikultura SPH-TBF/BPS-Statistics Indonesia, Agricultural Statistic for Horticulture SPH-TBF

Lanjutan Tabel/Continued Table 5.2.9

Kecamatan Subdistrict	"Krisan/ Chrysantemum (m2/ m2)"		"Mawar/ Rose (m2/ m2)"	
	2018	2019	2018	2019
(1)	(26)	(27)	(28)	(29)
Kuta Selatan	-	-	-	-
Kuta	-	-	-	-
Kuta Utara	-	-	-	-
Mengwi	-	-	-	-
Abiansemal	-	-	-	-
Petang	3 243	2 043	2 135	1 075
<b>Badung</b>	<b>3 243</b>	<b>2 043</b>	<b>2 135</b>	<b>1 075</b>

Catatan/Note: ...

Sumber/Source: BPS, Statistik Pertanian Hortikultura SPH-TBF/BPS-Statistics Indonesia, Agricultural Statistic for Horticulture SPH-TBF

Lanjutan Tabel/*Continued Table* 5.2.9

Kecamatan Subdistrict	"Melati/ Jasmine (m2/ m2)"		"Monstera/ Monstera (m2/ m2)"	
	2018	2019	2018	2019
(1)	(30)	(31)	(32)	(33)
Kuta Selatan	-	-	-	-
Kuta	-	-	-	-
Kuta Utara	-	-	-	-
Mengwi	-	-	-	-
Abiansemal	-	-	-	-
Petang	-	-	-	-
<b>Badung</b>	-	-	-	-

Catatan/Note: ...

Sumber/Source: BPS, Statistik Pertanian Hortikultura SPH-TBF/BPS-Statistics Indonesia, Agricultural Statistic for Horticulture SPH-TBF

Lanjutan Tabel/Continued Table 5.2.9

Kecamatan Subdistrict	"Pakis/ Leather Leaf Fern (m2/ m2)"		"Palem/ Palm (pohon/ tree)"	
	2018	2019	2018	2019
(1)	(34)	(35)	(36)	(37)
Kuta Selatan	-	-	-	-
Kuta	-	-	-	-
Kuta Utara	-	-	-	-
Mengwi	-	-	-	-
Abiansemal	-	-	-	-
Petang	-	-	-	-
<b>Badung</b>	-	-	-	-

Catatan/Note: ...

Sumber/Source: BPS, Statistik Pertanian Hortikultura SPH-TBF/BPS-Statistics Indonesia, Agricultural Statistic for Horticulture SPH-TBF

Lanjutan Tabel/Continued Table 5.2.9

Kecamatan Subdistrict	"Pedang-Pedangan/ Sansevieria (m <sup>2</sup> /m <sup>2</sup> )"		"Philodendron/ Philodendron (m <sup>2</sup> /m <sup>2</sup> )"	
	2018	2019	2018	2019
(1)	(38)	(39)	(40)	(41)
Kuta Selatan	-	-	-	-
Kuta	-	-	-	-
Kuta Utara	-	-	-	-
Mengwi	-	-	-	-
Abiansemal	-	-	-	-
Petang	-	-	1 650	1 060
<b>Badung</b>	-	-	<b>1 650</b>	<b>1 060</b>

Catatan/Note: ...

Sumber/Source: BPS, Statistik Pertanian Hortikultura SPH-TBF/BPS-Statistics Indonesia, Agricultural Statistic for Horticulture SPH-TBF

Lanjutan Tabel/Continued Table 5.2.9

Kecamatan Subdistrict	"Pisang-Pisangan/ Heliconia (m <sup>2</sup> /m <sup>2</sup> )"		"Sedap Malam/Tuberose (m <sup>2</sup> /m <sup>2</sup> )"	
	2018	2019	2018	2019
(1)	(42)	(43)	(44)	(45)
Kuta Selatan	-	-	-	-
Kuta	-	-	-	-
Kuta Utara	-	-	-	-
Mengwi	-	-	-	-
Abiansemal	-	-	-	-
Patang	785	465	375	135
<b>Badung</b>	<b>785</b>	<b>465</b>	<b>375</b>	<b>135</b>

Catatan/Note: ...

Sumber/Source: BPS, Statistik Pertanian Hortikultura SPH-TBF/BPS-Statistics Indonesia, Agricultural Statistic for Horticulture SPH-TBF

Lanjutan Tabel/Continued Table 5.2.9

Kecamatan Subdistrict	"Soka/ Ixora (m <sup>2</sup> /m <sup>2</sup> )"		"Sri Rejeki/ Aglaonema (m <sup>2</sup> /m <sup>2</sup> )"	
	2018	2019	2018	2019
(1)	(46)	(47)	(48)	(49)
Kuta Selatan	-	-	-	-
Kuta	-	-	-	-
Kuta Utara	-	-	-	-
Mengwi	-	-	-	-
Abiansemal	-	-	-	-
Petang	-	-	-	-
<b>Badung</b>	-	-	-	-

Catatan/Note: ...

Sumber/Source: BPS, Statistik Pertanian Hortikultura SPH-TBF/BPS-Statistics Indonesia, Agricultural Statistic for Horticulture SPH-TBF

**Tabel** 5.2.10 **Produksi Tanaman Hias Menurut Kecamatan dan Jenis Tanaman di Kabupaten Badung, 2018 dan 2019**  
**Table** 5.2.10 **Production of Ornamental Plants by Subdistrict and Kind of Plant in Badung Regency, 2018 and 2019**

Kecamatan Subdistrict	"Anggrek/ Orchid (tangkai/ stalks)"		"Anthurium Bunga/ Flamingo Lily Flower (tangkai/ stalks)"	
	2018	2019	2018	2019
(1)	(2)	(3)	(4)	(5)
Kuta Selatan	-	-	-	-
Kuta	-	-	-	-
Kuta Utara	-	-	-	-
Mengwi	55 528	-	-	-
Abiansemal	27 185	19 653	-	-
Petang	1 629	2 060	10 355	5 224
<b>Badung</b>	<b>84 342</b>	<b>21 713</b>	<b>10 355</b>	<b>5 224</b>

Catatan/Note: ...

Sumber/Source: BPS, Statistik Pertanian Hortikultura SPH-TBF/BPS-Statistics Indonesia, Agricultural Statistic for Horticulture SPH-TBF



Lanjutan Tabel/*Continued Table* 5.2.10

Kecamatan Subdistrict	"Anthurium Daun/ Anthurium (pohon/tree)"		"Anyelir/ Carnation (tangkai/stalks)"	
	2018	2019	2018	2019
(1)	(6)	(7)	(8)	(9)
Kuta Selatan	-	-	-	-
Kuta	-	-	-	-
Kuta Utara	-	-	-	-
Mengwi	-	-	-	-
Abiansemal	-	-	-	-
Petang	-	-	-	-
<b>Badung</b>	-	-	-	-

Catatan/Note: ...

Sumber/Source: BPS, Statistik Pertanian Hortikultura SPH-TH/BPS-Statistics Indonesia, Agricultural Statistik for Horticulture SPH-TH

Lanjutan Tabel/Continued Table 5.2.10

Kecamatan Subdistrict	"Balaceng/ Dieffenbacia (pohon/tree)"		"Dracaena/ Dracaena (pohon/ tree)"	
	2018	2019	2018	2019
(1)	(10)	(11)	(12)	(13)
Kuta Selatan	-	-	-	-
Kuta	-	-	-	-
Kuta Utara	-	-	-	-
Mengwi	-	-	-	-
Abiansemal	-	-	-	-
Petang	-	-	-	-
<b>Badung</b>	-	-	-	-

Catatan/Note: ...

Sumber/Source: BPS, Statistik Pertanian Hortikultura SPH-TBF/BPS-Statistics Indonesia, Agricultural Statistic for Horticulture SPH-TBF

Lanjutan Tabel/*Continued Table* 5.2.10

Kecamatan Subdistrict	"Euphorbia/ Euphorbia (pohon/ tree)"		"Gladiol/ Gladiol (tangkai/ stalks)"	
	2018	2019	2018	2019
(1)	(14)	(15)	(16)	(17)
Kuta Selatan	-	-	-	-
Kuta	-	-	-	-
Kuta Utara	-	-	-	-
Mengwi	-	-	-	-
Abiansemal	-	-	-	-
Petang	-	-	-	-
<b>Badung</b>	-	-	-	-

Catatan/Note: ...

Sumber/Source: BPS, Statistik Pertanian Hortikultura SPH-TBF/BPS-Statistics Indonesia, Agricultural Statistic for Horticulture SPH-TBF

Lanjutan Tabel/Continued Table 5.2.10

Kecamatan Subdistrict	"Hanjuang/ Cordyline (pohon/ tree)"		"Herbras/ Gerbera (tangkai/ stalks)"	
	2018	2019	2018	2019
(1)	(18)	(19)	(20)	(21)
Kuta Selatan	-	-	-	-
Kuta	-	-	-	-
Kuta Utara	-	-	-	-
Mengwi	-	-	-	-
Abiansemal	-	-	-	-
Petang	-	-	848	1 140
<b>Badung</b>	-	-	<b>848</b>	<b>1 140</b>

Catatan/Note: ...

Sumber/Source: BPS, Statistik Pertanian Hortikultura SPH-TBF/BPS-Statistics Indonesia, Agricultural Statistic for Horticulture SPH-TBF

Lanjutan Tabel/*Continued Table* 5.2.10

Kecamatan Subdistrict	"Kamboja Jepang/ Adenium (pohon/tree)"		"Keladi Hias/ Caladium (pohon/tree)"	
	2018	2019	2018	2019
(1)	(22)	(23)	(24)	(25)
Kuta Selatan	-	-	-	-
Kuta	-	-	-	-
Kuta Utara	-	-	-	-
Mengwi	-	-	-	-
Abiansemal	-	-	-	-
Petang	-	-	-	-
<b>Badung</b>	-	-	-	-

Catatan/Note: ...

Sumber/Source: BPS, Statistik Pertanian Hortikultura SPH-TBF/BPS-Statistics Indonesia, Agricultural Statistic for Horticulture SPH-TBF

Lanjutan Tabel/*Continued Table* 5.2.10

Kecamatan Subdistrict	"Krisan/ Chrysantemum (tangkai/ stalks)"		"Mawar/ Rose (tangkai/ stalks)"	
	2018	2019	2018	2019
(1)	(26)	(27)	(28)	(29)
Kuta Selatan	-	-	-	-
Kuta	-	-	-	-
Kuta Utara	-	-	-	-
Mengwi	-	-	-	-
Abiansemal	-	-	-	-
Petang	16 879	6 792	15 185	6 385
<b>Badung</b>	<b>16 879</b>	<b>6 792</b>	<b>15 185</b>	<b>6 385</b>

Catatan/Note: ...

Sumber/Source: BPS, Statistik Pertanian Hortikultura SPH-TBF/BPS-Statistics Indonesia, Agricultural Statistic for Horticulture SPH-TBF

Lanjutan Tabel/*Continued Table* 5.2.10

Kecamatan Subdistrict	"Melati/ Jasmine (kg/ kg)"		"Monstera/ Monstera (pohon/ tree)"	
	2018	2019	2018	2019
(1)	(30)	(31)	(32)	(33)
Kuta Selatan	-	-	-	-
Kuta	-	-	-	-
Kuta Utara	-	-	-	-
Mengwi	-	-	-	-
Abiansemal	-	-	-	-
Petang	-	-	-	-
<b>Badung</b>	-	-	-	-

Catatan/Note: ...

Sumber/Source: BPS, Statistik Pertanian Hortikultura SPH-TBF/BPS-Statistics Indonesia, Agricultural Statistic for Horticulture SPH-TBF

Lanjutan Tabel/*Continued Table* 5.2.10

Kecamatan Subdistrict	"Pakis/ Leather Leaf Fern (pohon/tree)"		"Palem/ Palm (pohon/tree)"	
	2018	2019	2018	2019
(1)	(34)	(35)	(36)	(37)
Kuta Selatan	-	-	-	-
Kuta	-	-	-	-
Kuta Utara	-	-	-	-
Mengwi	-	-	-	-
Abiansemal	-	-	-	-
Petang	-	-	-	-
<b>Badung</b>	-	-	-	-

Catatan/Note: ...

Sumber/Source: BPS, Statistik Pertanian Hortikultura SPH-TBF/BPS-Statistics Indonesia, Agricultural Statistic for Horticulture SPH-TBF



Lanjutan Tabel/Continued Table 5.2.10

Kecamatan Subdistrict	"Pedang-Pedangan/ Sansevieria (rumpun/ clumps)"		"Philodendron/ Philodendron (pohin/ tree)"	
	2018	2019	2018	2019
(1)	(38)	(39)	(40)	(41)
Kuta Selatan	-	-	-	-
Kuta	-	-	-	-
Kuta Utara	-	-	-	-
Mengwi	-	-	-	-
Abiansemal	-	-	-	-
Petang	-	-	10 298	11 600
<b>Badung</b>	-	-	<b>10 298</b>	<b>11 600</b>

Catatan/Note: ...

Sumber/Source: BPS, Statistik Pertanian Hortikultura SPH-TBF/BPS-Statistics Indonesia, Agricultural Statistic for Horticulture SPH-TBF

Lanjutan Tabel/Continued Table 5.2.10

Kecamatan Subdistrict	"Pisang-Pisangan/ Heliconia (tangkai/ stalks)"		"Sedap Malam/Tuberose (tangkai/ stalks)"	
	2018	2019	2018	2019
(1)	(42)	(43)	(44)	(45)
Kuta Selatan	-	-	-	-
Kuta	-	-	-	-
Kuta Utara	-	-	-	-
Mengwi	-	-	-	-
Abiansemal	-	-	-	-
Petang	3 342	3 773	1 675	529
<b>Badung</b>	<b>3 342</b>	<b>3 773</b>	<b>1 675</b>	<b>529</b>

Catatan/Note: ...

Sumber/Source: BPS, Statistik Pertanian Hortikultura SPH-TBF/BPS-Statistics Indonesia, Agricultural Statistic for Horticulture SPH-TBF

Lanjutan Tabel/*Continued Table* 5.2.10

Kecamatan Subdistrict	"Soka/ Ixora (pohon/ tree)"		"Sri Rejeki/ Aglaonema (pohon/ tree)"	
	2018	2019	2018	2019
(1)	(46)	(47)	(48)	(49)
Kuta Selatan	-	-	-	-
Kuta	-	-	-	-
Kuta Utara	-	-	-	-
Mengwi	-	-	-	-
Abiansemal	-	-	-	-
Petang	-	-	-	-
<b>Badung</b>	-	-	-	-

Catatan/Note: ...

Sumber/Source: BPS, Statistik Pertanian Hortikultura SPH-TBF/BPS-Statistics Indonesia, Agricultural Statistic for Horticulture SPH-TBF

**Tabel** 5.2.11 **Luas Panen Tanaman Hias Menurut Jenis Tanaman, 2018 dan 2019**  
**Table** 5.2.11 **Harvested Area of Ornamental Plants by Kind of Plant, 2018 and 2019**

Jenis Tanaman <i>Kind of Plants</i>	"Satuan Unit "	2018	2019
(1)	(2)	(3)	(4)
Anggrek/ Orchid	m2/ m2	8 443	3 395
Anthurium Bunga/ Flamingo Lily Flower	m2/ m2	1 760	1 510
Anthurium Daun/ Anthurium	m2/ m2	-	-
Anyelir/ Carnation	m2/ m2	-	-
Balanceng/ Dieffenbacia	m2/ m2	-	-
Dracaena/ Dracaena	m2/ m2	-	-
Euphorbia/ Euphorbia	m2/ m2	-	-
Gladiol/ Gladiol	m2/ m2	-	-
<b>Hanjuang/ Cordyline</b>	m2/ m2	-	-
<b>Herbras/ Gerbera</b>	m2/ m2	270	70
<b>Kamboja Jepang/ Adenium</b>	m2/ m2	-	-
<b>Keladi Hias/ Caladium</b>	m2/ m2	-	-
<b>Krisan/ Chrysantemum</b>	m2/ m2	3 243	2 043
<b>Mawar/ Rose</b>	m2/ m2	2 135	1 075
<b>Melati/ Jasmine</b>	m2/ m2	-	-
<b>Monstera/ Monstera</b>	m2/ m2	-	-
<b>Pakis/ Leather Leaf Fern</b>	m2/ m2	-	-
<b>Palem/ Palm</b>	pohon/ tree	-	-
<b>Pedang-Pedangan/ Sansevieria</b>	m2/ m2	-	-

Catatan/Note: ...

Sumber/Source: BPS, Statistik Pertanian Hortikultura SPH-TBF/BPS-Statistics Indonesia, Agricultural Statistic for Horticulture SPH-TBF

Lanjutan Tabel/*Continued Table* 5.2.10

<b>Jenis Tanaman</b> <i>Kind of Plants</i>	<b>"Satuan Unit"</b>	<b>2018</b>	<b>2019</b>
(1)	(2)	(3)	(4)
Philodendron/ Philodendron	m2/ m2	1 650	1 060
Pisang-Pisangan/ Heliconia	m2/ m2	785	465
Sedap Malam/ Tuberose	m2/ m2	375	135
Soka/ Ixora	m2/ m2	-	-
Sri Rejeki/ Aglaonema	m2/ m2	-	-

Catatan/Note: ...

Sumber/Source: BPS, Statistik Pertanian Hortikultura SPH-TH/BPS-Statistics Indonesia, *Agricultural Statistik for Horticulture SPH-TH*

**Tabel** 5.1.12 **Produksi Tanaman Hias Menurut Jenis Tanaman, 2018 dan 2019**  
**Table** 5.1.12 **Production of Ornamental Plants by Kind of Plant, 2018 and 2019**

Jenis Tanaman <i>Kind of Plants</i>	"Satuan Unit"	2018	2019
(1)	(2)	(3)	(4)
Anggrek/ Orchid	tangkai/ stalks	84 342	21 713
Anthurium Bunga/ Flamingo Lily Flower	tangkai/ stalks	10 355	5 224
Anthurium Daun/ Anthurium	pohon/ tree	-	-
Anyelir/ Carnation	tangkai/ stalks	-	-
Balaceng/ Dieffenbacia	pohon/ tree	-	-
Dracaena/ Dracaena	pohon/ tree	-	-
Euphorbia/ Euphorbia	pohon/ tree	-	-
Gladiol/ Gladiol	tangkai/ stalks	-	-
<b>Hanjuang/ Cordyline</b>	pohon/ tree	-	-
<b>Herbras/ Gerbera</b>	tangkai/ stalks	848	1 140
<b>Kamboja Jepang/ Adenium</b>	pohon/ tree	-	-
<b>Keladi Hias/ Caladium</b>	pohon/ tree	-	-
<b>Krisan/ Chrysantemum</b>	tangkai/ stalks	16 879	6 792
<b>Mawar/ Rose</b>	tangkai/ stalks	15 185	6 385
<b>Melati/ Jasmine</b>	kg/ kg	-	-
<b>Monstera/ Monstera</b>	pohon/ tree	-	-
<b>Pakis/ Leather Leaf Fern</b>	pohon/ tree	-	-
<b>Palem/ Palm</b>	pohon/ tree	-	-
<b>Pedang-Pedangan/ Sansevieria</b>	rumpun/ clumps	-	-

Catatan/Note: ...

Sumber/Source: BPS, Statistik Pertanian Hortikultura SPH-TBF/BPS-Statistics Indonesia, Agricultural Statistic for Horticulture SPH-TBF

Lanjutan Tabel/*Continued Table* 5.2.10

<b>Jenis Tanaman</b> <i>Kind of Plants</i>	<b>"Satuan Unit"</b>	<b>2018</b>	<b>2019</b>
(1)	(2)	(3)	(4)
Philodendron/ Philodendron	pohon/ tree	10 298	11 600
Pisang-Pisangan/ Heliconia	tangkai/ stalks	3 342	3 773
Sedap Malam/ Tuberose	tangkai/ stalks	1 675	529
Soka/ Ixora	pohon/ tree	-	-
Sri Rejeki/ Aglaonema	pohon/ tree	-	-

Catatan/Note: ...

Sumber/Source: BPS, Statistik Pertanian Hortikultura SPH-TH/BPS-Statistics Indonesia, *Agricultural Statistik for Horticulture SPH-TH*

**Tabel** 5.2.13 **Produksi Buah-buahan Menurut Jenis Tanaman Menurut Kecamatan di Kabupaten Badung, 2018 dan 2019**  
**Table** 5.2.13 **Production of Fruits by Kind of Plant by Subdistrict in Badung Regency, 2018 and 2019**

Kecamatan Subdistrict	"Alpukat/ Avocado (kw/ qui)"		"Anggur/ Grape (kw/ qui)"	
	2018	2019	2018	2019
(1)	(2)	(3)	(4)	(5)
Kuta Selatan	30	72	-	-
Kuta	10	-	-	-
Kuta Utara	-	-	-	-
Mengwi	8	22	-	-
Abiansemal	7	54	-	-
Petang	3 937	4 877	-	-
<b>Badung</b>	<b>3 992</b>	<b>5 025</b>	-	-

Catatan/Note: ...

Sumber/Source: BPS, Statistik Pertanian Hortikultura SPH-TBF/BPS-Statistics Indonesia, Agricultural Statistic for Horticulture SPH-TBF



Lanjutan Tabel/*Continued Table* 5.2.13

Kecamatan Subdistrict	"Apel/ Apple (kw/ qui)"		"Belimbing/ Star Fruit (kw/ qui)"	
	2018	2019	2018	2019
(1)	(6)	(7)	(8)	(9)
Kuta Selatan	-	-	-	1
Kuta	-	-	29	4
Kuta Utara	-	-	12	18
Mengwi	-	-	142	169
Abiansemal	-	-	846	329
Petang	-	-	92	61
<b>Badung</b>	-	-	<b>1 121</b>	<b>582</b>

Catatan/Note: ...

Sumber/Source: BPS, Statistik Pertanian Hortikultura SPH-TBF/BPS-Statistics Indonesia, Agricultural Statistic for Horticulture SPH-TBF

Lanjutan Tabel/Continued Table 5.2.13

Kecamatan Subdistrict	"Alpukat/ Avocado (kw/ qui)"		"Anggur/ Grape (kw/ qui)"	
	2018	2019	2018	2019
(1)	(2)	(3)	(4)	(5)
Kuta Selatan	30	72	-	-
Kuta	10	-	-	-
Kuta Utara	-	-	-	-
Mengwi	8	22	-	-
Abiansemal	7	54	-	-
Petang	3 937	4 877	-	-
<b>Badung</b>	<b>3 992</b>	<b>5 025</b>	-	-

Catatan/Note: ...

Sumber/Source: BPS, Statistik Pertanian Hortikultura SPH-TBF/BPS-Statistics Indonesia, Agricultural Statistic for Horticulture SPH-TBF

Lanjutan Tabel/*Continued Table* 5.2.13

Kecamatan Subdistrict	"Alpukat/ Avocado (kw/ qui)"		"Anggur/ Grape (kw/ qui)"	
	2018	2019	2018	2019
(1)	(2)	(3)	(4)	(5)
Kuta Selatan	30	72	-	-
Kuta	10	-	-	-
Kuta Utara	-	-	-	-
Mengwi	8	22	-	-
Abiansemal	7	54	-	-
Petang	3 937	4 877	-	-
<b>Badung</b>	<b>3 992</b>	<b>5 025</b>	-	-

Catatan/Note: ...

Sumber/Source: BPS, Statistik Pertanian Hortikultura SPH-TBF/BPS-Statistics Indonesia, Agricultural Statistic for Horticulture SPH-TBF

Lanjutan Tabel/Continued Table 5.2.13

Kecamatan Subdistrict	"Duku/Langsat/Kokosan/ Duku (kw/ qui)"		"Durian/ Durian (kw/ qui)"	
	2018	2019	2018	2019
(1)	(10)	(11)	(12)	(13)
Kuta Selatan	-	-	-	-
Kuta	-	-	-	-
Kuta Utara	-	-	-	-
Mengwi	-	-	3 436	1 810
Abiansemal	-	-	7 429	11 227
Patang	81	754	40 131	57 371
<b>Badung</b>	<b>81</b>	<b>754</b>	<b>50 996</b>	<b>70 408</b>

Catatan/Note: ...

Sumber/Source: BPS, Statistik Pertanian Hortikultura SPH-TBF/BPS-Statistics Indonesia, Agricultural Statistic for Horticulture SPH-TBF

Lanjutan Tabel/*Continued Table* 5.2.13

Kecamatan Subdistrict	"Jambu Air/ Water Apple (kw/ qui)"		"Jambu Biji/ Guava (kw/ qui)"	
	2018	2019	2018	2019
(1)	(14)	(15)	(16)	(17)
Kuta Selatan	15	1	16	76
Kuta	-	-	22	2
Kuta Utara	8	8	46	63
Mengwi	94	86	455	695
Abiansemal	667	19	1 047	835
Petang	131	168	2 162	3 339
<b>Badung</b>	<b>915</b>	<b>282</b>	<b>3 748</b>	<b>5 010</b>

Catatan/Note: ...

Sumber/Source: BPS, Statistik Pertanian Hortikultura SPH-TBF/BPS-Statistics Indonesia, Agricultural Statistic for Horticulture SPH-TBF

Lanjutan Tabel/Continued Table 5.2.13

Kecamatan Subdistrict	"Jengkol/ Jengkol (kw/ qui)"		"Jeruk Besar/ Pomelo (kw/ qui)"	
	2018	2019	2018	2019
(1)	(18)	(19)	(20)	(21)
Kuta Selatan	-	-	-	1
Kuta	-	-	11	2
Kuta Utara	-	-	3	6
Mengwi	-	-	1 131	747
Abiansemal	-	-	498	368
Petang	-	-	198	287
<b>Badung</b>	<b>-</b>	<b>-</b>	<b>1 841</b>	<b>1 411</b>

Catatan/Note: ...

Sumber/Source: BPS, Statistik Pertanian Hortikultura SPH-TBF/BPS-Statistics Indonesia, Agricultural Statistic for Horticulture SPH-TBF

Lanjutan Tabel/*Continued Table* 5.2.13

Kecamatan Subdistrict	"Jeruk Siam/Keprok/ Orange/ Tangerine (kw/ qui)"		"Mangga/ Mango (kw/ qui)"	
	2018	2019	2018	2019
(1)	(22)	(23)	(24)	(25)
Kuta Selatan	253	304	4 173	928
Kuta	-	-	-	687
Kuta Utara	9	-	258	827
Mengwi	-	196	668	4 014
Abiansemal	-	4	1 590	7
Petang	16 038	24 686	1 248	3 852
<b>Badung</b>	<b>16 300</b>	<b>25 190</b>	<b>7 937</b>	<b>10 315</b>

Catatan/*Note*: ...Sumber/*Source*: BPS, Statistik Pertanian Hortikultura SPH-TBF/BPS-Statistics Indonesia, Agricultural Statistic for Horticulture SPH-TBF

Lanjutan Tabel/Continued Table 5.2.13

Kecamatan Subdistrict	"Manggis/ Mangosteen (kw/ qui)"		"Markisa/Konyal/ Passion fruit (kw/ qui)"	
	2018	2019	2018	2019
(1)	(26)	(27)	(28)	(29)
Kuta Selatan	-	-	-	-
Kuta	-	-	-	-
Kuta Utara	-	-	-	-
Mengwi	2 356	3 100	-	-
Abiansemal	484	-	-	-
Petang	8 787	5 124	261	1 135
<b>Badung</b>	<b>11 627</b>	<b>8 224</b>	<b>261</b>	<b>1 135</b>

Catatan/Note: ...

Sumber/Source: BPS, Statistik Pertanian Hortikultura SPH-TBF/BPS-Statistics Indonesia, Agricultural Statistic for Horticulture SPH-TBF



Lanjutan Tabel/Continued Table 5.2.13

Kecamatan Subdistrict	"Melinjo/ Gnetum/Melinjo (kw/ qui)"		"Nangka/Cempedak/ Jackfruit (kw/ qui)"	
	2018	2019	2018	2019
(1)	(30)	(31)	(32)	(33)
Kuta Selatan	-	-	27	216
Kuta	-	-	-	-
Kuta Utara	-	-	-	2
Mengwi	91	149	-	763
Abiansemal	694	2	1 754	10
Petang	-	42	45 433	43 548
<b>Badung</b>	<b>785</b>	<b>193</b>	<b>47 214</b>	<b>44 539</b>

Catatan/Note: ...

Sumber/Source: BPS, Statistik Pertanian Hortikultura SPH-TBF/BPS-Statistics Indonesia, Agricultural Statistic for Horticulture SPH-TBF

Lanjutan Tabel/Continued Table 5.2.13

Kecamatan Subdistrict	"Nenas/ Pineapple (kw/ qui)"		"Pepaya/ Papaya (kw/ qui)"	
	2018	2019	2018	2019
(1)	(34)	(35)	(36)	(37)
Kuta Selatan	-	-	305	262
Kuta	-	-	66	27
Kuta Utara	-	-	79	75
Mengwi	-	-	6 659	7 147
Abiansemal	184	2	131	2 097
Petang	972	6 884	1 688	3 708
<b>Badung</b>	<b>1 156</b>	<b>6 886</b>	<b>8 928</b>	<b>13 316</b>

Catatan/Note: ...

Sumber/Source: BPS, Statistik Pertanian Hortikultura SPH-TBF/BPS-Statistics Indonesia, Agricultural Statistic for Horticulture SPH-TBF

Lanjutan Tabel/Continued Table 5.2.13

Kecamatan Subdistrict	"Petai/ Twisted Cluster Bean (kw/ qui)"		"Pisang/ Banana (kw/ qui)"	
	2018	2019	2018	2019
(1)				
Kuta Selatan	-	-	5 035	1 554
Kuta	-	-	102	162
Kuta Utara	-	-	230	2 376
Mengwi	-	-	7 398	4 701
Abiansemal	-	-	4 703	5 669
Petang	-	30	48 652	166 164
<b>Badung</b>	<b>-</b>	<b>30</b>	<b>66 120</b>	<b>180 626</b>

Catatan/Note: ...

Sumber/Source: BPS, Statistik Pertanian Hortikultura SPH-BST/BPS-Statistics Indonesia, Agricultural Statistic for Horticulture SPH-BST

Lanjutan Tabel/Continued Table 5.2.13

Kecamatan Subdistrict	"Rambutan/ Rambutan (kw/ qui)"		"Salak/ Snakefruit (kw/ qui)"	
	2018	2019	2018	2019
(1)	(42)	(43)	(44)	(45)
Kuta Selatan	-	-	-	-
Kuta	-	-	-	-
Kuta Utara	-	4	-	-
Mengwi	992	1 535	-	-
Abiansemal	-	2 064	177	4
Petang	323	18	1 288	3 308
<b>Badung</b>	<b>1 315</b>	<b>3 621</b>	<b>1 465</b>	<b>3 312</b>

Catatan/Note: ...

Sumber/Source: BPS, Statistik Pertanian Hortikultura SPH-TBF/BPS-Statistics Indonesia, Agricultural Statistic for Horticulture SPH-TBF

Lanjutan Tabel/Continued Table 5.2.13

Kecamatan Subdistrict	"Sawo/Sapodilla/ Sawo (kw/ qui)"		"Sirsak/ Soursop (kw/ qui)"		"Sukun/ Breadfruit (kw/ qui)"	
	2018	2019	2018	2019	2018	2019
(1)	(46)	(47)	(48)	(49)	(50)	(51)
Kuta Selatan	-	127	-	131	-	33
Kuta	-	2	-	-	-	-
Kuta Utara	5	105	-	2	-	-
Mengwi	1 485	1 162	51	35	-	-
Abiansemal	444	4	-	6	-	211
Petang	1 299	934	633	1 458	286	2 516
<b>Badung</b>	<b>3 233</b>	<b>2 334</b>	<b>684</b>	<b>1 632</b>	<b>286</b>	<b>2 760</b>

Catatan/Note: ...

Sumber/Source: BPS, Statistik Pertanian Hortikultura SPH-TBF/BPS-Statistics Indonesia, Agricultural Statistic for Horticulture SPH-TBF

**Tabel** 5.2.14 **Produksi Buah–Buahan dan Sayuran Tahunan Menurut Jenis Tanaman, 2018 dan 2019**  
**Table** 5.2.14 **Production of Annual Fruits and Vegetables by Kind of Plant, 2018 and 2019**

Jenis Tanaman Kind of Plants	"Satuan Unit "	2018	2019
(1)	(2)	(3)	(4)
Alpukat/ Avocado	kw/ qui	3 992	5 025
Anggur/ Grape	kw/ qui	-	-
Apel/ Apple	kw/ qui	-	-
Belimbing/ Star Fruit	kw/ qui	1 121	582
Duku/Langsat/Kokosan/ Duku	kw/ qui	81	754
Durian/ Durian	kw/ qui	50 996	70 408
Jambu Air/ Water Apple	kw/ qui	915	282
Jambu Biji/ Guava	kw/ qui	3 748	5 010
<b>Jengkol/ Jengkol</b>	kw/ qui	-	-
<b>Jeruk Besar/ Pomelo</b>	kw/ qui	1 841	1 411
<b>Jeruk Siam/Kepron/ Orange/ Tangerine</b>	kw/ qui	16 300	25 190
<b>Mangga/ Mango</b>	kw/ qui	7 937	10 315
<b>Manggis/ Mangosteen</b>	kw/ qui	11 627	8 224
<b>Markisa/Konyal/ Passion fruit</b>	kw/ qui	261	1 135
<b>Melinjo/ Gnetum/Melinjo</b>	kw/ qui	785	193
<b>Nangka/Cempedak/ Jackfruit</b>	kw/ qui	47 214	44 539
<b>Nenas/ Pineapple</b>	kw/ qui	1 156	6 886
<b>Pepaya/ Papaya</b>	kw/ qui	8 928	13 316
<b>Petai/ Twisted Cluster Bean</b>	kw/ qui	-	30

Catatan/Note: ...

Sumber/Source: BPS, Statistik Pertanian Hortikultura SPH-BST/BPS-Statistics Indonesia, Agricultural Statistic for Horticulture SPH-BST

Lanjutan Tabel/*Continued Table 5.2.14*

<b>Jenis Tanaman</b> <i>Kind of Plants</i>	<b>"Satuan</b> <b>Unit "</b>	<b>2018</b>	<b>2019</b>
(1)	(2)	(3)	(4)
Pisang/ Banana	kw/ qui	66 120	180 626
Rambutan/ Rambutan	kw/ qui	1 315	3 621
Salak/ Snakefruit	kw/ qui	1 465	3 312
Sawo/ Sapodilla/Sawo	kw/ qui	3 233	2 334
Sirsak/ Soursoop	kw/ qui	684	1 632
Sukun/ Breadfruit	kw/ qui	286	2 760

Catatan/Note: ...

Sumber/Source: BPS, Statistik Pertanian Hortikultura SPH-TBF/BPS-Statistics Indonesia, *Agricultural Statistic for Horticulture SPH-TBF*

**5.3 PERKEBUNAN  
ESTATE CROPS**

**Tabel 5.3.1 Luas Areal Tanaman Perkebunan Menurut Kecamatan dan Jenis Tanaman di Kabupaten Badung (ribu ha), 2018 dan 2019**  
*Planted Area of Estate Crops by Subdistrict and Type of Crops in Badung Regency (thousand ha), 2018 and 2019*

Kecamatan Subdistrict	Kelapa Sawit/Oil Palm		Kelapa/Coconut	
	2018	2019	2018	2019
(1)	(2)	(3)	(4)	(5)
Kuta Selatan	–	–	166,93	16,68
Kuta	–	–	–	–
Kuta Utara	–	–	–	–
Mengwi	–	–	795,32	56,49
Abiansemal	–	–	1 154,26	90,47
Petang	–	–	482,59	38,20
<b>Badung</b>	<b>–</b>	<b>–</b>	<b>2 599,10</b>	<b>201,84</b>

Catatan/Note: ...

Sumber/Source: BPS, Statistik Pertanian Hortikultura SPH-TBF/BPS-Statistics Indonesia, Agricultural Statistic for Horticulture SPH-TBF



Lanjutan Tabel/*Continued Table* 5.3.1

Kecamatan Subdistrict	Karet/Rubber		Kopi/Coffee	
	2018	2019	2018	2019
(1)	(6)	(7)	(8)	(9)
Kuta Selatan	–	–	–	–
Kuta	–	–	–	–
Kuta Utara	–	–	–	–
Mengwi	–	–	–	10,10
Abiansemal	–	–	–	59,00
Petang	–	–	–	105,28
<b>Badung</b>	–	–	–	<b>174,38</b>

Catatan/Note: ...

Sumber/Source: BPS, Statistik Pertanian Hortikultura SPH-TBF/BPS-Statistics Indonesia, *Agricultural Statistic for Horticulture SPH-TBF*

Lanjutan Tabel/Continued Table 5.3.1

Kecamatan Subdistrict	Kakao/Cocoa		Tebu/Sugar cane	
	2018	2019	2018	2019
(1)	(10)	(11)	(12)	(13)
Kuta Selatan	0,00	–	0,00	–
Kuta	0,00	–	0,00	–
Kuta Utara	0,00	–	0,00	–
Mengwi	0,00	15,11	0,00	–
Abiansemal	0,00	36,99	0,00	–
Patang	0,00	45,22	0,00	–
<b>Badung</b>	<b>0,00</b>	<b>97,32</b>	<b>0,00</b>	<b>–</b>

Catatan/Note: ...

Sumber/Source: BPS, Statistik Pertanian Hortikultura SPH-TBF/BPS-Statistics Indonesia, Agricultural Statistic for Horticulture SPH-TBF

Lanjutan Tabel/*Continued Table* 5.3.1

Kecamatan Subdistrict	Teh/Tea		Tembakau/Tobacco	
	2018	2019	2018	2019
(1)	(14)	(15)	(16)	(17)
Kuta Selatan	0,00	–	0,00	–
Kuta	0,00	–	0,00	–
Kuta Utara	0,00	–	0,00	–
Mengwi	0,00	–	0,00	–
Abiansemal	0,00	–	0,00	–
Petang	0,00	–	0,00	–
<b>Badung</b>	<b>0,00</b>	<b>–</b>	<b>0,00</b>	<b>–</b>

Catatan/Note: ...

Sumber/Source: BPS, Statistik Pertanian Hortikultura SPH-TBF/BPS-Statistics Indonesia, *Agricultural Statistic for Horticulture SPH-TBF*

**Tabel** 5.3.2 **Produksi Perkebunan Menurut Kecamatan dan Jenis Tanaman di Kabupaten Badung (ribu ton), 2018 dan 2019**  
**Table** *Production of Estates by Subdistrict and Type of Crops in Badung Regency (thousand tons), 2018 and 2019*

Kecamatan Subdistrict	Kelapa Sawit/Oil Palm		Kelapa/Coconut	
	2018	2019	2018	2019
(1)	(2)	(3)	(4)	(5)
Kuta Selatan	0,00	–	0,00	68,18
Kuta	0,00	–	0,00	–
Kuta Utara	0,00	–	0,00	–
Mengwi	0,00	–	0,00	451,18
Abiansemal	0,00	–	0,00	704,00
Petang	0,00	–	0,00	355,50
<b>Badung</b>	<b>0,00</b>	<b>–</b>	<b>0,00</b>	<b>1 578,86</b>

Catatan/Note: ...

Sumber/Source: BPS, Statistik Pertanian Hortikultura SPH-TBF/BPS-Statistics Indonesia, Agricultural Statistic for Horticulture SPH-TBF

Lanjutan Tabel/*Continued Table* 5.3.2

Kecamatan Subdistrict	Karet/Rubber		Kopi/Coffee	
	2018	2019	2018	2019
(1)	(6)	(7)	(8)	(9)
Kuta Selatan	0,00	–	0,00	–
Kuta	0,00	–	0,00	–
Kuta Utara	0,00	–	0,00	–
Mengwi	0,00	–	0,00	3,36
Abiansemal	0,00	–	0,00	2,20
Petang	0,00	–	0,00	156,63
<b>Badung</b>	<b>0,00</b>	<b>–</b>	<b>0,00</b>	<b>162,19</b>

Catatan/Note: ...

Sumber/Source: BPS, Statistik Pertanian Hortikultura SPH-TBF/BPS-Statistics Indonesia, *Agricultural Statistic for Horticulture SPH-TBF*

Lanjutan Tabel/Continued Table 5.3.2

Kecamatan Subdistrict	Kakao/Cocoa		Tebu/Sugar cane	
	2018	2019	2018	2019
(1)	(10)	(11)	(12)	(13)
Kuta Selatan	0,00	–	0,00	–
Kuta	0,00	–	0,00	–
Kuta Utara	0,00	–	0,00	–
Mengwi	0,00	3,60	0,00	–
Abiansemal	0,00	17,80	0,00	–
Petang	0,00	78,80	0,00	–
<b>Badung</b>	<b>0,00</b>	<b>100,20</b>	<b>0,00</b>	<b>–</b>

Catatan/Note: ...

Sumber/Source: BPS, Statistik Pertanian Hortikultura SPH-TBF/BPS-Statistics Indonesia, Agricultural Statistic for Horticulture SPH-TBF

Lanjutan Tabel/*Continued Table 5.3.2*

Kecamatan Subdistrict	Teh/Tea		Tembakau/Tobacco	
	2018	2019	2018	2019
(1)	(14)	(15)	(16)	(17)
Kuta Selatan	0,00	–	0,00	–
Kuta	0,00	–	0,00	–
Kuta Utara	0,00	–	0,00	–
Mengwi	0,00	–	0,00	–
Abiansemal	0,00	–	0,00	–
Petang	0,00	–	0,00	–
<b>Badung</b>	<b>0,00</b>	<b>–</b>	<b>0,00</b>	<b>–</b>

Catatan/Note: ...

Sumber/Source: BPS, Statistik Pertanian Hortikultura SPH-TBF/BPS-Statistics Indonesia, Agricultural Statistic for Horticulture SPH-TBF





06

**INDUSTRI, PERTAMBANGAN, DAN ENERGI**  
**INDUSTRY, MINING, AND ENERGY**

**Statistik Industri Formal yang Terdaftar di  
Kabupaten Badung**

*Formal Industrial Statistics Registered in Badung Regency*

**Unit Usaha Terbanyak  
di Kecamatan Mengwi**  
**344 unit**

*Most Business Units in the  
Mengwi District 334 Units*

**Jumlah Tenaga Kerja  
Terbanyak di  
Kecamatan Kuta Utara**  
**5 328 orang**

*Most Workers in North Kuta  
District are 5,328 people*





**PENJELASAN TEKNIS**

1. Pengumpulan data industri besar dan sedang dilakukan melalui Survei Industri Besar dan Sedang yang dilaksanakan setiap tahun secara lengkap (sensus) sejak tahun 1975. Survei Industri Besar dan Sedang mencakup semua perusahaan industri yang mempunyai tenaga kerja 20 orang atau lebih dengan menggunakan kuesioner II A.
2. Klasifikasi industri yang digunakan dalam survei ini berdasar kepada Klasifikasi Baku Lapangan Usaha Indonesia (KBLI). KBLI adalah klasifikasi lapangan usaha yang berdasar kepada International Standard Industrial Classification of All Economic Activities (ISIC) revisi 4 yang telah disesuaikan dengan kondisi Indonesia.
3. Industri manufaktur adalah suatu kegiatan ekonomi yang melakukan kegiatan mengubah suatu barang dasar secara mekanis, kimia, atau dengan tangan sehingga menjadi barang jadi/setengah jadi, dan atau barang yang kurang nilainya menjadi barang yang lebih tinggi nilainya, dan sifatnya lebih dekat kepada pemakai akhir. Termasuk dalam kegiatan ini adalah jasa industri dan pekerjaan perakitan.
4. Jasa industri adalah kegiatan industri yang melayani keperluan pihak lain. Pada kegiatan ini

**TECHNICAL NOTES**

1. *Data collection of large and medium scale manufacturing is conducted through The Large and Medium Manufacturing Establishment Survey that has been done annually for all industries (census) since 1975. Large and Medium Manufacturing Establishment Survey covers all manufactures/industries with 20 workers or more by questionnaire II A.*
2. *The industrial classification adopted in this survey refers to the Klasifikasi Baku Lapangan Usaha Indonesia (KBLI). KBLI is classification of economic activities based on the International Standard Industrial Classification of All Economic Activities (ISIC rev 4) that has been modified according to the local condition in Indonesia.*
3. *Manufacturing industry is defined as an economic activity processing basic goods mechanically, chemicals or manually into final or intermediate goods. It is also defined as processing of lower value goods into higher value goods as final or intermediate products. The activities also include services for manufacturing and assembling.*
4. *Services for manufacturing is defined as a manufacturing activity which serving other manufacturing*

1. bahan baku disediakan oleh pihak lain sedangkan pihak pengolah hanya melakukan pengolahannya dengan mendapat imbalan sebagai balas jasa (upah maklon).
  2. Perusahaan atau usaha industri adalah suatu unit (kesatuan) usaha yang melakukan kegiatan ekonomi, bertujuan menghasilkan barang atau jasa, terletak pada suatu bangunan atau lokasi tertentu, dan mempunyai catatan administrasi tersendiri mengenai produksi dan struktur biaya serta ada seorang atau lebih yang bertanggung jawab atas usaha tersebut.
  3. Industri manufaktur dikelompokkan ke dalam 4 golongan berdasarkan banyaknya pekerja, yaitu: industri besar (100 orang pekerja atau lebih), industri sedang/menengah (20–99 orang pekerja), industri kecil (5–19 orang pekerja), dan industri mikro (1–4 orang pekerja).
  4. Input atau biaya antara adalah biaya yang dikeluarkan dalam proses industri yang berupa bahan baku, bahan bakar, barang lainnya diluar bahan baku/bahan penolong, jasa industri,sewa gedung,dan biaya jasa non industri.
  5. Output adalah nilai keluaran yang dihasilkan dari proses kegiatan industri yang berupa barang yang dihasilkan, tenaga listrik yang di jual, jasa industri, keuntungan jual beli,pertambahan stok barang
1. *establishments. In this case, raw materials are supplied by others while the workers are paid as a compensation for processing raw materials.*
  2. *A manufacturing establishment is defined as a production unit engaged in economic activity, producing goods or services, located in a building or in a certain location, keeping a business record concerning the production and cost structure, and having a person or more that are responsible to those activities.*
  3. *Manufacturing industries are categorized into four groups, based on the number of employees: large scale manufacturing (100 employees or more), medium scale manufacturing (20–99 employees), small scale manufacturing (5–19 employees), and micro industry (1–4 employees).*
  4. *Input or intermediate cost is defined as cost of raw materials and supporting materials, fuel, other materials, electricity, industrial services, building rent, and nonindustrial services, etc.*
  5. *Output is defined as total value of all processed goods which include production, electricity sold, industrial services, profits, change in stocks and other incomes.*

- setengah jadi, dan penerimaan lain.
6. Nilai tambah adalah besarnya output dikurangi besarnya nilai input (antara).
  7. Pengeluaran untuk tenaga kerja adalah merupakan imbalan atas jasa-jasa yang telah di korbankan oleh pekerja untuk pihak lain yang meliputi upah/gaji, upah lembur, hadiah, bonus dan sejenisnya, iuran dan pensiun, tunjangan sosial, tunjangan kecelakaan, dan lainnya.
  8. Modal tetap adalah modal kerja yang dapat di gunakan lebih dari satu tahun.
  9. Pajak tidak langsung adalah pajak yang langsung di bayarkan oleh perusahaan, termasuk PPn.
  10. Bahan baku adalah bahan-bahan yang di gunakan untuk proses produksi dalam membentuk suatu barang produksi.
  11. Barang yang di hasilkan adalah barang yang di hasil kan dalam proses produksi.
  12. Kapasitas listrik terpasang adalah total kapasitas dari seluruh mesin pembangkit listrik yang dioperasikan.
  13. Listrik yang dibangkitkan adalah jumlah listrik yang di bangkitkan oleh seluruh mesin pembangkit listrik dan di nyatakan dalam satuan dasar Watt hours.
  14. Jumlah listrik/gas/air bersih yang terjual adalah banyaknya listrik/gas/air bersih yang di salurkan kepada para pelanggan.
6. *Value added is defined as subtraction from output to input.*
  7. *Labor cost is defined as compensation for workers in the form of money and goods. Labor cost covers wage and salary, overtime pay, bonus in cash and goods, pension funds, social allowance, accident allowance, etc.*
  8. *Fixed asset is working capital that can be used for more than one year.*
  9. *Indirect tax is tax paid by establishment including value added taxes (PPn).*
  10. *Raw material is material used in the production process of production goods.*
  11. *Outcome product is goods related in the production pricess.*
  12. *Installed electricity capacity of all operated power plants machines.*
  13. *Electricity generated is the amount of electricity generated by all power plant engine in Watt hours standard unit.*
  14. *Sold electricity/gas/cleaned water is total electricity/gas/cleaned water distributed to customers.*

<https://badungkab.bps.go.id>

**Tabel**  
**Table** 6.1**Jumlah Kapasitas dan Pemakaian Tenaga Listrik  
Rayon Mengwi dan Kuta PT. PLN (Persero), 2019**  
**Electricity Capacity and Utilization Produced  
by PT PLN Rayon Mengwi and Kuta, 2019**

<b>Bulan Month</b>	<b>Produksi Production (KWh)</b>	<b>Siap Ready (KWh)</b>	<b>Jual Sold (KWh)</b>
(1)	(2)	(3)	(4)
Januari / January	210,776,945	210,537,692	204,318,499
Februari / February	195,379,214	195,160,725	189,799,282
Maret / March	203,950,539	203,714,520	199,027,965
April / April	211,257,541	211,018,535	205,309,795
Mei / May	209,641,749	209,402,833	205,204,091
Juni / June	189,796,734	189,579,726	187,687,030
Juli / July	191,761,292	191,536,092	187,245,366
Agustus / August	193,321,811	193,092,989	189,304,824
September / September	193,037,194	192,808,368	188,183,932
Oktober / October	219,321,294	219,080,581	213,092,452
November / November	219,703,681	219,464,563	214,265,360
Desember / December	239,365,400	239,097,020	233,958,534
<b>Jumlah/Total</b>	<b>2,477,313,393</b>	<b>2,474,493,642</b>	<b>2,417,397,131</b>

Catatan/Note: ...

Sumber/Source: PT. PLN (Persero) Rayon Kuta dan Mengwi/ PT. PLN (Persero) Rayon Kuta dan Mengwi

**Tabel 6.2** Banyaknya Perusahaan Industri Formal yang Terdaftar di Kabupaten Badung, 2019  
**Number of Registered Formal Industry Companies in Badung Regency, 2019**

Kecamatan Subdistrict	Jumlah Unit Usaha Number of Business Units	Jumlah Tenaga Kerja Workers	Nilai Investasi (Rp. 000) Investment Value (000 Rp)	Kapasitas Produksi (Rp. 000) Production Capacity (000 Rp)	Nilai Bahan Baku (Rp. 000) Value of Raw Materials (000 Rp)
(1)	(2)	(3)	(4)	(5)	(6)
Kuta Selatan	144	1 630	25 565 038	102 091 644	74 546 492
Kuta	201	5 328	30 992 945	559 703 848	498 371 141
Kuta Utara	228	2 672	50 370 784	185 624 070	148 576 386
Mengwi	344	3 352	18 039 301	225 437 740	182 562 275
Abiansemal	264	2 274	12 722 759	158 271 141	132 138 057
Petang	132	842	3 292 045	55 227 621	44 955 180
<b>Kabupaten Badung</b>	<b>1 313</b>	<b>16 098</b>	<b>140 982 872</b>	<b>1 286 356 064</b>	<b>1 081 149 531</b>

Sumber/Source: Dinas Perindustrian dan Tenaga Kerja Kabupaten Badung/ Department of Industry and Labor Badung Regency



**Tabel**  
**Table** 6.3

**Banyaknya Pelanggan, Produksi dan Penggunaan Air Minum pada PDAM Tirta Mangutama Kabupaten Badung Tahun 2019**  
**Number of Customer, Water Production and Water Consumption at Water Region of Corporation in Badung Regency, 2019**

<b>Bulan</b> <b>Month</b>	<b>Jumlah Pelanggan</b> <b>Number of Customer</b>	<b>Produksi Air Minum</b> <b>(m3)</b> <b>Water Production (m3)</b>	<b>Penggunaan Air Minum (m3)</b> <b>Water Consumption (m3)</b>
(1)	(2)	(3)	(4)
Januari / January	71,797	3,637,609	2,258,642
Februari / February	71,884	3,288,799	2,056,792
Maret / March	72,024	3,828,078	2,010,048
April / April	72,076	3,787,695	2,115,353
Mei / May	72,253	3,878,004	2,076,557
Juni / June	72,286	3,762,721	2,144,574
Juli / July	72,268	3,939,308	2,005,285
Agustus / August	72,453	3,863,831	2,274,115
September / September	72,767	3,698,714	2,164,052
Oktober / October	72,950	3,903,737	2,257,234
November / November	73,146	3,793,363	2,365,262
Desember / December	73,281	3,884,113	2,312,461
<b>Jumlah/Total</b>	<b>869,185</b>	<b>45,265,972</b>	<b>26,040,375</b>

Sumber : Perusahaan Daerah Air Minum Tirta Mangutama Kabupaten Badung.

Source : Water Region Corporation of Badung Regency

**Tabel  
Table 6.4**

**Banyaknya Penggunaan Air Minum pada PDAM Tirta  
Mangutama Kabupaten Badung, 2019**  
**Number of Water Consumption Customer at Water Region  
Corporation of Badung Regency, 2019**

<b>Bulan Month</b>	<b>Rumah Tangga</b>	<b>Niaga/ Industri</b>	<b>Sosial</b>	<b>Non Rutin*)</b>	<b>Nilai (Rp)</b>
(1)	(2)	(3)	(4)		
Januari / January	1,457,094	698,405	67,916	35,227	20,741,233,314
Februari / February	1,336,321	647,056	60,705	12,710	18,986,870,169
Maret / March	1,331,851	597,959	56,669	23,569	18,124,323,360
April / April	1,396,347	633,038	56,883	29,085	19,155,650,655
Mei / May	1,382,395	607,461	57,024	29,677	18,640,304,625
Juni / June	1,395,491	666,430	65,162	17,491	19,632,103,067
Juli / July	1,293,925	640,100	57,860	13,400	18,490,539,951
Agustus / August	1,478,136	715,098	65,018	15,863	20,995,490,073
September / September	1,399,340	681,450	63,560	19,702	19,943,010,657
Oktober / October	1,460,164	719,531	59,572	17,967	20,990,291,586
November / November	1,560,460	728,502	64,348	11,952	21,728,245,637
Desember / December	1,532,184	707,078	58,859	14,290	21,180,830,485
<b>Jumlah/Total</b>	<b>17,023,708</b>	<b>8,042,108</b>	<b>733,576</b>	<b>240,933</b>	<b>238,608,893,579</b>

Sumber : Perusahaan Daerah Air Minum Tirta Mangutama Kabupaten Badung.  
Source : Water Region Corporation of Badung Regency

**Tabel**  
**Table** 6.5**Jumlah Pelanggan dan Air Bersih yang Disalurkan  
Menurut Kecamatan di Kabupaten Badung, 2019**  
**Number of Customers and Distributed Water by Sub District  
in Badung Regency, 2019**

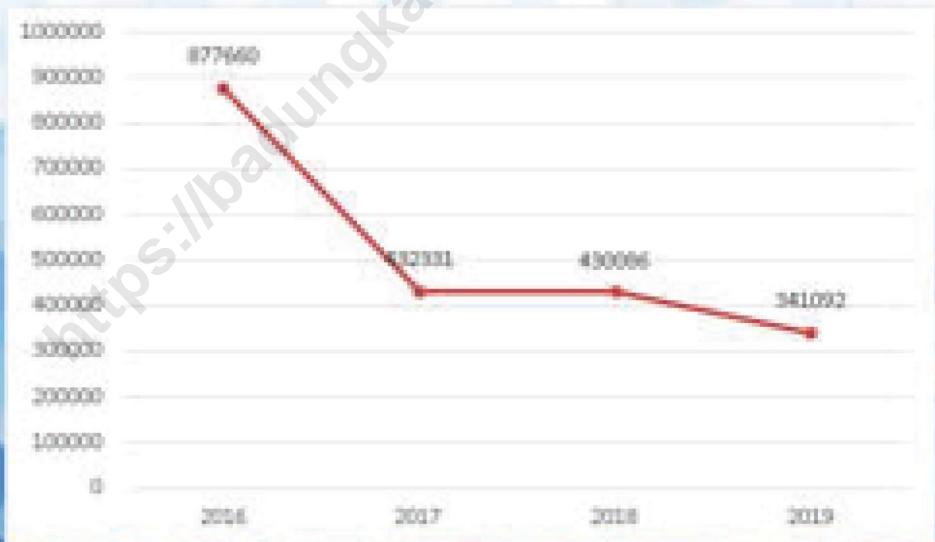
Kecamatan Subdistrict	Pelanggan Number of Customers	Air Disalurkan Distributed Water (m <sup>3</sup> )	Nilai Value (Rp)
(1)	(2)	(3)	(4)
Kuta Selatan	23,293	5,418,822	54,094,435,313
K u t a	10,375	10,652,573	107,726,579,057
Kuta Utara	17,641	6,928,496	57,548,735,193
Mengwi	11,272	934,365	5,980,766,137
Abiansemal	7,548	1,443,134	9,286,556,999
Petang	3,152	662,814	3,971,820,880
<b>Nama Kabupaten/Kota</b>	<b>73,281</b>	<b>26,040,204</b>	<b>238,608,893,579</b>

Sumber : Perusahaan Daerah Air Minum Tirta Mangutama Kabupaten Badung.  
Source : Water Region Corporation of Badung Regency



# 07

## PARIWISATA TOURISM



***Jumlah Wisatawan yang menginap terus mengalami penurunan sejak 2016***

*The number of tourists staying overnight has continued to decline since 2016*

**PENJELASAN TEKNIS**

1. Konsep dan definisi pariwisata mengikuti rekomendasi United Nation World Tourism Organization (UNWTO) dan International Union of Office Travel Organization.
2. Wisatawan mancanegara (wisman) ialah setiap pengunjung yang mengunjungi suatu negara di luar tempat tinggalnya, didorong oleh satu atau beberapa keperluan tanpa bermaksud memperoleh penghasilan di tempat yang dikunjungi dan lamanya kunjungan tersebut tidak lebih dari satu tahun (12 bulan). Definisi ini mencakup 2 (dua) kategori wisatawan mancanegara, yaitu:
  - a. Wisatawan (turis) ialah setiap pengunjung seperti definisi di atas yang tinggal paling sedikit 24 jam, akan tetapi tidak lebih dari 1 (satu) tahun di tempat yang dikunjungi, dengan maksud antara lain: berlibur, rekreasi, olah raga, bisnis, menghadiri pertemuan, studi, dan kunjungan dengan alasan kesehatan.
  - b. Excursionist ialah setiap pengunjung seperti definisi di atas yang tinggal kurang dari 24 jam di tempat yang dikunjungi (termasuk "Cruise passengers"). Cruise Passengers ialah setiap pengunjung yang tiba di suatu negara di mana mereka tidak menginap di akomodasi yang

**TECHNICAL NOTES**

1. *The concept and definition of tourism refer to the recommendation of the United Nation World Tourism Organization (UNWTO) and International Union of Office Travel Organization.*
2. *An International Visitor is any person visiting a country other than his usual place of residence for any reason other than for earning income in the country visited, and the length of stay is no more than one year (12 months). This definition covers two categories of foreign visitors, namely:*
  - a. *"Tourist" is any visitor staying for at least 24 hours, but no more than one year, in the country visited, with the intention of visiting, and for any of these purposes: Pleasure, recreation and sports, Business, visiting friends and relatives, missions, attending meetings, conferences, visit for health reasons and study.*
  - b. *"Excursionist" is any visitor staying less than 24 hours in the country visited including, "Cruise Passengers", i.e. visitors arriving in a country without staying in any accommodation available in the visited country.*

1. tersedia di negara tersebut, misalnya dengan kapal laut.
  2. Rata-rata lama tinggal adalah rata-rata waktu tinggal wisatawan mancanegara di Indonesia untuk satu kali kunjungan
  3. Usaha penyediaan akomodasi adalah usaha yang menyediakan pelayanan penginapan yang dapat dilengkapi dengan pelayanan pariwisata lainnya. Usaha penyediaan akomodasi dapat berupa hotel, vila, pondok wisata, bumi perkemahan, persinggahan karavan, dan akomodasi lainnya yang digunakan untuk tujuan pariwisata.
  4. Hotel adalah penyediaan akomodasi secara harian berupa kamar-kamar di dalam satu bangunan yang dapat dilengkapi dengan jasa pelayanan makan dan minum, kegiatan hiburan dan atau fasilitas lainnya. Hotel terdiri dari hotel berbintang dan hotel non- bintang.
  5. 6. Hotel bintang adalah usaha penyediaan jasa pelayanan penginapan, makan minum serta jasa lainnya bagi umum dengan menggunakan sebagian atau seluruh bangunan. Usaha ini dikelola secara komersial serta memenuhi ketentuan persyaratan sebagai hotel bintang (termasuk berlian) yang ditetapkan dalam surat keputusan instansi yang membinanya. Misalnya hotel bintang lima, hotel bintang empat dan seterusnya.
2. *Average length of stay is the average stay duration of foreign visitor in Indonesia for one trip.*
  3. *The business of providing accommodation is a business that provides specialty services that can be equipped with other tourism services. It includes hotel, villa, cottage, camping, caravan stop, and other accommodation that are used for tourism purposes.*
  4. *Hotel is a daily supply of accommodation rooms within a building which can be equipped with eating and drinking services, entertainment activities and/or other facilities. Hotel consists of a classified hotel and a non-classified hotel.*
  5. *A star hotel is the business of providing an accommodation, eating and drinking as well as other services for the public by using a building or a part of a building. It is managed commercially and meets specified requirements as a star hotel (including diamonds) set forth in the decree of fostering agency. For example, five star hotel, four star hotel, and so on.*

1. Tingkat penghunian kamar hotel adalah persentase banyaknya malam kamar yang dihuni terhadap banyaknya malam kamar yang tersedia.
  2. Rata-rata lamanya tamu menginap adalah banyaknya malam tempat tidur yang terpakai (malam tamu) dengan banyaknya tamu yang menginap di hotel atau akomodasi lainnya.
1. *Room occupancy rate is the number of room-nights occupied divided by the number of room-nights available, multiplied by 100 percent.*
  2. *Average length of stay is the number of bed-nights used (guest night) divided by the number of guests coming to spend the night at the accommodation.*



**Tabel**  
**Table** 7.1**Banyaknya Kunjungan Wisatawan Nusantara yang Menginap Menurut Bulan di Kabupaten Badung, 2016–2019**  
**Number of Domestic Visitors Stay Overnight by Month in Badung Regency, 2016–2019**

<b>Bulan Month</b>	<b>2016</b>	<b>2017</b>	<b>2018</b>	<b>2019</b>
(1)	(2)	(3)	(4)	(5)
Januari / <i>January</i>	66 863	35 308	34 205	29 155
Pebruari / <i>February</i>	60 793	15 224	22 168	24 788
Maret / <i>March</i>	65 542	31 196	27 626	27 604
April / <i>April</i>	56 409	19 750	19 537	29 800
Mei / <i>May</i>	58 268	20 106	33 440	30 317
Juni / <i>June</i>	71 871	36 770	44 662	27 140
Juli / <i>July</i>	93 968	43 659	38 455	27 028
Agustus / <i>August</i>	71 927	48 701	42 539	28 479
September / <i>September</i>	72 312	48 340	41 019	28 100
Oktober / <i>October</i>	70 343	36 161	39 930	28 099
Nopember / <i>November</i>	94 847	42 785	50 763	29 385
Desember / <i>December</i>	94 517	54 331	35 742	31 197
<b>Jumlah / Total</b>	<b>877 660</b>	<b>432 331</b>	<b>430 086</b>	<b>341 092</b>

Sumber/Source: Badan Pusat Statistik Provinsi Bali/ BPS - Statistics of Bali Province

**Tabel**  
**Table** 7.2

**Persentase Tingkat Penghunian Kamar dan Rata-rata Lama Menginap pada Hotel Bintang Menurut Bulan di Kabupaten Badung, 2019**  
**Room Occupancy Rates and Average Length of Stay at Classified Hotels by Month at Badung Regency, 2019**

Bulan Month	Tingkat Penghunian Kamar Room Occupancy Rate (%)	Lama Menginap (Hari) Average Length of Stay (Day)	
		Tamu Asing Foreign Guests	Tamu Domestik Domestic Guests
(1)	(2)	(3)	(4)
Januari / January	55,52	3,53	4,19
Pebruari / February	58,97	3,43	2,86
Maret / March	56,53	3,21	2,43
April / April	61,34	3,01	2,20
Mei / May	52,59	3,09	2,29
Juni / June	64,80	3,19	2,17
Juli / July	62,54	2,88	2,16
Agustus / August	67,61	3,09	2,25
September / September	63,12	3,34	2,17
Oktober / October	64,23	3,11	2,20
Nopember / November	60,83	3,08	2,15
Desember / December	63,98	3,16	2,22
<b>Rata-rata/ Average</b>	<b>61,01</b>	<b>3,18</b>	<b>2,44</b>

Sumber/Source: Badan Pusat Statistik Provinsi Bali/ BPS - Statistics of Bali Province

**Tabel  
Table 7.3**

**Persentase Tingkat Penghunian Kamar dan Rata-rata Lama Menginap pada Hotel Non Bintang Menurut Bulan di Kabupaten Badung, 2019**  
*Room Occupancy Rates and Average Length of Stay at Non Classified Hotels by Month at Badung Regency, 2019*

Bulan Month	Tingkat Penghunian Kamar Room Occupancy Rate (%)	Lama Menginap (Hari) Average Length of Stay (Day)	
		Tamu Asing Foreign Guests	Tamu Domestik Domestic Guests
(1)	(2)	(3)	(4)
Januari / January	35,03	2,17	2,91
Pebruari / February	33,57	3,33	3,70
Maret / March	44,94	2,96	2,29
April / April	46,80	3,47	2,22
Mei / May	38,67	3,49	2,39
Juni / June	54,01	3,60	2,23
Juli / July	51,68	3,22	2,26
Agustus / August	53,08	3,25	2,32
September / September	52,06	3,18	2,14
Oktober / October	50,22	3,10	2,21
Nopember / November	46,48	3,17	2,14
Desember / December	50,28	2,91	2,14
<b>Rata-rata/ Average</b>	<b>46,40</b>	<b>3,15</b>	<b>2,41</b>

Sumber/Source: Badan Pusat Statistik Provinsi Bali/ BPS - Statistics of Bali Province



**TRANSPORTASI DAN KOMUNIKASI**  
**TRANSPORTATION AND COMMUNICATION**



***Jumlah Kecelakaan Lalu - Lintas pada Tahun 2019  
adalah sebanyak 205 Kejadian***

*The number of traffic accidents in 2019 was 205 incidents*

**PENJELASAN TEKNIS**

1. Data transportasi dan komunikasi meliputi:
  - a. Panjang jalan
  - b. Angkutan darat
  - c. Angkutan laut
  - d. Angkutan udara
  - e. Pos dan telekomunikasi
2. Kendaraan bermotor adalah setiap kendaraan yang digerakkan oleh peralatan teknik yang ada pada kendaraan tersebut, biasanya digunakan untuk angkutan orang atau barang di atas jalan raya selain kendaraan yang berjalan di atas rel. kendaraan bermotor yang dicatat adalah semua jenis kendaraan kecuali kendaraan bermotor TNI/Polri dan Korps Diplomatik.
3. Mobil penumpang adalah setiap kendaraan bermotor yang dilengkapi dengan tempat duduk untuk sebanyak-banyaknya delapan orang, tidak termasuk tempat duduk untuk pengemudi, baik dilengkapi atau tidak dilengkapi bagasi.
4. Mobil bis adalah setiap kendaraan bermotor yang dilengkapi dengan tempat duduk untuk lebih dari delapan orang, tidak termasuk tempat duduk untuk pengemudi, baik dilengkapi atau tidak dilengkapi bagasi.
5. Mobil truk adalah setiap kendaraan bermotor yang digunakan untuk angkutan barang, selain mobil penumpang,

**TECHNICAL NOTES**

1. *Data on transportation and communications cover:*
  - a. *Length of road*
  - b. *Land transportation*
  - c. *Sea transportation*
  - d. *Air transportation*
  - e. *Post and telecommunication*
2. *Motor vehicles are any kind of vehicles motorized by machine set up in those vehicles, they are usually used for transporting people or goods on roads except vehicles moving along a railway line. The data cover all kinds of motor vehicles except those belong to Indonesia Army Force Indonesian State Police and Diplomatic Corps.*
3. *Passenger cars are any motor vehicles with no more than eight seats, excluding seat for driver, it can be with or without hoot.*
4. *Buses are large passenger cars having seats for more than eight passengers, excluding seat for driver, it can be with or without hoot.*
5. *Trucks are any motor vehicles used to transport goods excluding passenger cars, buses, and motorcycles.*

1. Data panjang jalan negara dan jalan provinsi bersumber dari Dinas Pekerjaan Umum.
  2. Kunjungan kapal adalah kapal yang datang di pelabuhan baik untuk berlabuh diperairan maupun bersandar di dermaga.
  3. Gross ton (GT) adalah volume ruangan kapal dalam m<sup>3</sup>, kecuali terowongan, lubang poros baling-baling, tempat jangkar, dan alas ganda.
  4. Sumber data transportasi berasal dari masing-masing instansi terkait, dikumpulkan oleh Badan Pusat Statistik (BPS) setiap bulan/tahun.
  5. Kantor Pos adalah tempat pemberi pelayanan komunikasi tertulis dan atau surat elektronik, layanan paket, layanan logistik, layanan transaksi keuangan, dan layanan keagenan pos untuk kepentingan umum. Rumah pos berfungsi sama seperti kantor pos dan kantor pos pembantu, bedanya rumah pos biasanya terletak di daerah terpencil.
  6. Telekomunikasi adalah setiap pemancaran, pengiriman dan atau penerimaan dari setiap informasi dalam bentuk tanda-tanda, isyarat, tulisan, gambar, suara dan bunyi melalui sistem kawat, optic radio atau sistem elektromagnetik lainnya.
  7. Jaringan telekomunikasi adalah rangkaian perangkat
1. *Data on length of state and provincial roads were taken from the Public Works Department.*
  2. *Ship call is a ship arriving at a port either for mooring or berthing.*
  3. *Gross Ton (GT) is total volume of all room in a ship (m<sup>3</sup>), excluding the volume of tunnel, the axle of propellers, the anchor, and the chain locker.*
  4. *Data on transportation are compiled by the BPS-Statistics Indonesia, these data are obtained from relevant institutions every month /year.*
  5. *Post Office is a service provider facility of written communication and or electronic mail, parcel service, logistic service, financial transaction service, and pstal service to the public. Postal house has the same function as the post office and subsidiary of post office, the difference is that postal house is usually located in remote areas.*
  6. *Telecommunication includes every transmitting, delivering and or receiving from every information of marking, signal, article, picture, sound and voice through strand of wire system, optic, radio or other electromagnetic system.*
  7. *Telecommunication network is peripheral network of*

<https://badungkab.bps.go.id>



## 8.1 TRANSPORTASI TRANSPORTATION

**Tabel 8.1.1** Banyaknya Pengeluaran Surat Ijin Mengemudi (SIM) yang Baru Menurut Jenisnya pada Polresta Denpasar dan Polres Badung, 2019  
*Number of New Driving License Issued by Type at State Police of Denpasar Municipality & State Police of Badung Regency by Month, 2019*

Bulan Month	Jenis SIM Type of License				Jumlah Total
	A	B I	B II	C	
(1)	(2)	(3)	(4)	(5)	(6)
Januari / January	1 751	130	29	3 604	1 474
Pebruari / February	1 512	78	8	3 104	1 718
Maret / March	1 353	74	4	2 767	1 333
April / April	1 596	70	4	3 340	1 845
Mei / May	1 871	94	12	4 405	4 250
Juni / June	1 645	65	8	3 542	2 403
Juli / July	2 352	120	32	4 848	2 446
Agustus / August	2 042	126	27	4 582	2 720
September / September	2 377	148	32	5 808	1 791
Oktober / October	1 815	117	15	3 873	2 091
Nopember / November	1 985	116	27	4 128	2 639
Desember / December	2 208	139	20	4 970	2 620
<b>Jumlah/ Total</b>	<b>22 507</b>	<b>1 277</b>	<b>218</b>	<b>48 971</b>	<b>27 330</b>

Sumber/Source: Polresta Denpasar dan Polres Badung/ State Police of Denpasar Municipality & State Police of Badung Regency

**Tabel 8.1.2** Banyaknya Pelanggaran Lalu Lintas yang Ditindak dengan Sistem Tilang pada Polres Badung, 2019  
**Table 8.1.2** Number of Traffic Violations are Prosecuted by Tilang System at State Police of Badung Regency by Month, 2019

Bulan Month	Banyaknya Pelanggaran Number of Traffic Violations		
	Perkara Cases	Pelanggar Violator	Denda Fine
(1)	(2)	(3)	(4)
Januari / January	817	817	28 300 000
Pebruari / February	1 808	1 808	57 200 000
Maret / March	1 138	1 138	39 450 000
April / April	736	736	23 850 000
Mei / May	629	629	22 050 000
Juni / June	483	483	9 400 000
Juli / July	478	478	19 700 000
Agustus / August	658	658	17 500 000
September / September	723	723	32 400 000
Oktober / October	465	465	15 000 000
Nopember / November	654	654	21 400 000
Desember / December	188	188	6 200 000
<b>Jumlah/ Total</b>	<b>8 777</b>	<b>8 777</b>	<b>292 450 000</b>

Sumber/Source: Polres Badung/ State Police of Badung Regency

**Tabel**  
**Table** 8.1.3

**Banyaknya Kecelakaan Lalu Lintas serta Kerugian Material yang Diakibatkan oleh Kecelakaan yang Tercatat pada Polres Badung, 2019**  
**Number of Traffic Accidents and Material Losses Saused by an Accident which is Recorded in State Police of Badung Regency by Month, 2019**

Bulan Month	Banyaknya Kecelakaan Number of Accident	Luka Ringan Slightly Injured	Luka Berat Seriously Injured	Meninggal Dunia Dead	Kerugian Material Value of Losses (000 Rp)
(1)	(2)	(3)	(4)	(5)	(6)
Januari / January	15	23	-	4	28 500
Pebruari / February	13	20	1	5	90 000
Maret / March	22	37	1	7	47 500
April / April	16	21	1	7	35 500
Mei / May	20	39	2	3	61 900
Juni / June	17	23	-	2	73 000
Juli / July	13	17	1	4	305 000
Agustus / August	18	27	3	6	40 600
September / September	14	21	1	3	385 000
Oktober / October	17	24	-	4	33 200
Nopember / November	22	26	1	9	40 000
Desember / December	18	22	-	8	19 900
<b>Jumlah/ Total</b>	<b>205</b>	<b>300</b>	<b>11</b>	<b>62</b>	<b>1 160 100</b>

Sumber/Source: Polres Badung/ State Police of Badung Regency



**PERBANKAN, KOPERASI, DAN HARGA-HARGA  
BANKING, COOPERATIVE, AND PRICES**



***Jumlah Kredit LPD yang disalurkan terbanyak tahun 2019 adalah di Kecamatan Kuta Selatan***

*The highest amount of LPD loans disbursed in 2019 is in the District of South Kuta*



**PENJELASAN TEKNIS**

1. Sistem pencatatan Statistik Ekspor dan Impor adalah "General Trade" dengan wilayah pencatatan meliputi seluruh wilayah kepabeanan Indonesia.
2. Pengesahan dokumen kepabeanan ekspor dan impor dilakukan oleh Bea dan Cukai berdasarkan Persetujuan Muat/Bongkar Barang.
3. Data ekspor berasal dari dokumen kepabeanan BC 3.0 atau yang disebut dokumen Pemberitahuan Ekspor Barang (PEB) yang diisi oleh eksportir.
4. Data impor berasal dari dokumen kepabeanan BC 2.0 atau yang disebut dokumen Pemberitahuan Impor Barang (PIB), Pemberitahuan Impor Barang Khusus (PIBK), Pemberitahuan Pabean Free Trade Zone (PPFTZ) dan dokumen kepabeanan BC 2.3 yang mencatat impor barang dari Luar Negeri ke Kawasan Berikat.
5. Barang-barang yang dikirim ke luar negeri untuk diolah dicatat sebagai ekspor, sedangkan hasil olahan yang dikembalikan ke Indonesia dicatat sebagai impor.
6. Barang-barang luar negeri yang diolah di dalam negeri dicatat sebagai barang impor meskipun barang olahan tersebut akan kembali ke luar negeri.
7. Barang-barang yang tidak dicakup dalam pencatatan:
  - a. Pakaian dan barang-

**TECHNICAL NOTES**

1. The recording of export and import statistics is based on General Trade System covering all Indonesian customs areas.
2. The legalization of customs export and import documents is conducted by the Customs and Excise Office.
3. The export data are compiled based on customs export documents BC 3.0 or known as Export Declarations (PEB), filled by exporters.
4. The import data are compiled based on customs import documents BC 2.0 or known as Import Declarations Form (PIB), Import Declarations Form for Special Commodity (PIBK), Customs Declaration Form for Free Trade Zone (PPFTZ), and customs import documents BC 2.3 which records import goods from foreign country to Bounded Zones Area.
5. Goods send abroad for processing purposes are recorded as export while its product sent to Indonesia are recorded as import.
6. Foreign goods processed in Indonesia are still recorded as imports although the products will be sent to abroad. own use, except refrigerators, television sets, etc.
  - c. Goods imported/exported for the use of foreign representative countries/embassies. d. Goods for expeditions, and shows or exhibitions. e. Military goods directly imported by the

- barang perhiasan penumpang.
- b. Barang-barang bawaan penumpang dari/ke luar negeri untuk dipakai sendiri, kecuali lemari es, pesawat televisi, dan sebagainya.
- c. Barang-barang untuk keperluan perwakilan kedutaan suatu negara.
- d. B a r a n g - barang ekspedisi dan ekshibisi atau pameran.
- e. B a r a n g - barang untuk militer yang diimpor langsung oleh angkatan bersenjata.
- f. Pembungkus/peti kemas untuk diisi kembali.
- g. Uang dan surat-surat berharga.
- h. Barang-barang contoh.
8. Sistem pengolahan dokumen impor/ekspor Indonesia adalah sistem "Carry Over" yaitu dokumen ditunggu selama satu bulan, setelah bulan berjalan, sedangkan dokumen- dokumen yang terlambat akan diolah pada bulan berikutnya. Dengan demikian dokumen bulan-bulan sebelumnya yang terlambat diterima dan masuk pada bulan berjalan, diperlakukan sebagai dokumen bulan pengolahan.
  9. Pelabuhan Muat adalah pelabuhan darimana barang diangkut ke luar negeri atau diekspor.
- Armed Forces.*
- f. *Packings/containers to be refilled.*
- g. *Bank notes and securities*
- h. *Sample goods he carry-over system is used in processing Indonesian export and import documents. Documents are processed one month after the current month, while those received later will be processed for the succeeding month. This means previous documents received in the current month will be treated as processed documents.*
7. *Port of loading is port where the goods are transported out of the country or exported.*
  8. *Country of destination is country thats is known to export goods sent abroad.*
  9. *Type commodity is exported goods recorded based on Harmonized System (HS) code.*



**Tabel**  
**Table** 9.1

**Jumlah Koperasi Aktif Menurut Jenis Koperasi, 2019**  
**Number of Active Cooperative by Type of Cooperation ,**  
**2019**

<i>Jenis Koperas</i> <i>Types of Cooperatives</i>	<b>Banyaknya</b> <b>Number of</b> <b>Cooperatives</b>	<b>Banyaknya Anggota</b> <b>Number of Member</b>		
		<b>Laki-laki</b> <b>Male</b>	<b>"Perempuan</b> <b>Female"</b>	<b>"Jumlah</b> <b>Total"</b>
(1)	(2)	(3)	(4)	(5)
Koperasi Primer				
KUD	11	13,007	4,398	17,405
KOPKAR	54	13,367	5,932	19,299
KPN	9	5,913	2,860	8,773
ABRI	-	-	-	-
KSU	320	39,531	22,682	62,213
KOPPAS/Lainnya	4	1,055	737	1,792
KOPINKRA	3	733	565	1,298
<b>KOPDIT/KSP</b>	-	-	-	-
<b>KOP.TANI/Ternak</b>	9	1,247	450	1,697
<b>KOP. Lainnya</b>	89	10,906	6,466	17,372
<b>PKP-RI *)</b>	-	-	-	-
<b>PUSKOP Jagadhita</b>	1	202	4	206
<b>Jumlah/TOoal</b>	<b>500</b>	<b>85,961</b>	<b>44,094</b>	<b>130,055</b>

Catatan/Note: ...

Sumber/Source: Dinas Koperasi, Usaha Kecil Menengah, Perindustrian, dan Perdagangan Kabupaten Badung/ *Department of Cooperative and SME of Badung Regency*

**Tabel**  
**Table** 9.2

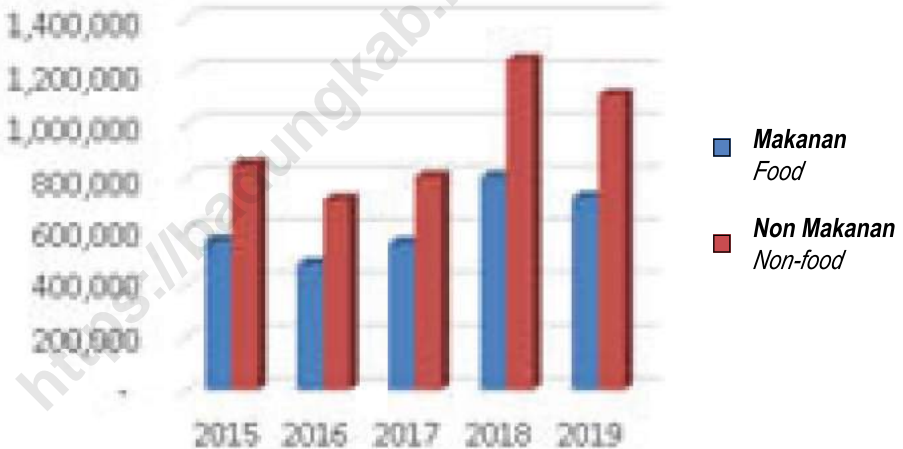
**Banyaknya Lembaga Perkreditan Desa (LPD), Aset dan Kredit yang Disalurkan di Kabupaten Badung Menurut Kecamatan Tahun 2019**  
**Number of Village Credit Institutions (LPD), Assets and Loans Disbursed in Badung Regency by Sub-district, 2019**

Kecamatan / Subdistrict	Jumlah LPD / Number of LPD	"Jumlah Aset / Total Asset (000 Rp)"	Jumlah Kredit yang Disalurkan / Total Loans Disbursed (000 Rp)
(1)	(2)	(3)	(4)
Kuta Selatan	9	2,176,077,031	1,390,687,026
Kuta	6	1,411,690,539	896,826,407
Kuta Utara	8	1,178,810,588	719,395,709
Mengwi	38	1,225,160,569	817,204,125
Abiansemal	34	1,512,754,115	1,012,827,628
Petang	27	123,157,173	81,478,928
<b>Badung</b>	<b>122</b>	<b>7,627,650,015</b>	<b>4,918,419,823</b>

Sumber : Bagian Perekonomian Setda Kabupaten Badung.  
 Source : Development of Economic Secretariat of Badung Regency

# 10

## PENGELUARAN PENDUDUK POPULATION EXPENDITURE



**Konsumsi masyarakat Badung lebih banyak pada  
Konsumsi Non Makanan**

*Badung people consume more on non-food consumption*



**PENJELASAN TEKNIS**

1. Data ketersediaan konsumsi pangan per kapita bersumber dari perhitungan Neraca Bahan Makanan (NBM) Indonesia, hasil kerja sama antara Badan Pusat Statistik (BPS) dan Kementerian Pertanian.
2. Metode yang dipakai untuk penyusunan NBM berpedoman pada buku rujukan yang diterbitkan oleh organisasi pangan sedunia, yaitu Food Agriculture Organization (FAO). Penyediaan pangan dalam negeri adalah produk dalam negeri ditambah dengan perubahan stok dan impor dikurangi dengan ekspor.
3. Ketersediaan pangan untuk dikonsumsi penduduk terlebih dahulu dikurangi dengan bagian produksi yang digunakan untuk bibit, makanan ternak, industri, dan yang tercecer.
4. Ketersediaan pangan per kapita adalah ketersediaan pangan dibagi dengan jumlah penduduk pertengahan tahun. Ketersediaan pangan per kapita bisa dalam bentuk kuantum maupun unsur gizi, yaitu kalori, protein, dan lemak.
5. Mulai tahun 2011, Susenas dilaksanakan secara triwulan, yaitu Triwulan I dilaksanakan bulan Maret, Triwulan II bulan Juni, Triwulan III bulan September, dan Triwulan IV dilaksanakan bulan

**TECHNICAL NOTES**

1. *Data on the availability of per capita food consumption are from the Indonesian Food Balance Sheet computed by the BPS - Statistics Indonesia (BPS) in collaboration with the Ministry of Agriculture.*
2. *The FAO method is adopted to compute the Food Balance Sheet. Domestic food availability is defined as domestic production plus changes in stock and imports minus exports.*
3. *In compiling data on domestic food availability, the share of production for seed, waste, residuals, animal feeds, and industrial use is first taken into account.*
4. *Per capita food availability is total food availability divided by number of population in the middle of the year. It is presented in terms of quantity as well as nutrient content, such as calories, proteins, and fats.*
5. *Starting 2011 Susenas implemented in quarterly i.e. The First Quarter of 2011 Susenas held in March, the Second Quarter held in June, the Third Quarter held in September, and the Fourth Quarter held in December.*
6. *Data on consumer expenditure and consumption by commodity group of expenditure are obtained from the 2014 National Socio-Economic Survey (Susenas) First Quarter which covers all provinces in Indonesia.*

- Desember.
6. Data pengeluaran dan konsumsi penduduk menurut kelompok barang diperoleh dari Survei Sosial Ekonomi Nasional (Susenas) BPS Triwulan I-2014, yang mencakup semua provinsi di Indonesia.
  7. Pelaksanaan Susenas 2014 mencakup 300.000 rumah tangga sampel yang tersebar di seluruh provinsi di Indonesia, dimana pada setiap triwulan didistribusikan sampel sebanyak 75.000 rumah tangga.
  8. Data konsumsi/pengeluaran yang dikumpulkan pada Susenas Triwulan I-2014 dibagi menjadi dua kelompok, yaitu konsumsi makanan dan bukan makanan.
  9. Konsumsi/ pengeluaran makanan dirinci menjadi 215 komoditas, masing-masing dikumpulkan data kuantitas dan nilainya.
  10. Untuk konsumsi bukan makanan, pada umumnya yang dikumpulkan hanya data nilainya, kecuali untuk beberapa jenis pengeluaran tertentu, seperti penggunaan listrik, air, gas, dan bahan bakar minyak (BBM) yang juga dikumpulkan kuantitasnya.
7. *The 2014 Susenas cover 300.000 households sample spread all over Indonesia where each quarter distribute about 75.000 households sample.*
  8. *The data of consumption/ expenditure collected in the First Quarter of 2014 Susenas are divided into two groups, namely food and non-food consumption.*
  9. *Consumption/expenditure on food covers 215 commodities, both quantity data and values are collected.*
  10. *For consumption of non-food, the data collected in general are only their values, except for certain types of expenditure, such as electricity, water, gas, and fuel, which are also collected for their quantity data.*

**Tabel**  
**Table** 10.1

**Rata-Rata Pengeluaran per Kapita Se-Bulan Menurut Jenis Pengeluaran di Kabupaten Badung Tahun 2011 - 2019**  
**Monthly Average Expenditure Per Capita by Kind of Expenditure in Badung Regency, 2011 - 2019**

Tahun Year	Jenis Pengeluaran Kind of Expenditure				Total (Rp)
	Makanan Food	Non Makanan Non Food			
	Rupiah Nominal	% Percentage	Rupiah Nominal	% Percentage	
(1)	(2)	(3)			
2011	399,450	39.29	617,273	60.71	1,016,723
2012	483,372	39.89	728,313	60.11	1,211,685
2013	504,576	37.89	827,250	62.11	1,331,826
2014	562,821	38.84	849,935	60.16	1,412,756
2015	474,871	39.82	717,712	60.18	1,192,583
2016	552,844	40.75	803,760	59.25	1,356,604
2017	803,266	39.23	1,244,263	60.77	2,047,529
2018	725,574	39.48	1,112,070	60.52	1,837,644
<b>2019</b>	756,619	41.13	1,082,936	58.87	1,839,555

Catatan/Note: ...

Sumber/Source: BPS, Survei Sosial Ekonomi Nasional (Susenas) Maret/BPS-Statistics Indonesia, National Socioeconomic Survey March

**Tabel**  
**Table** 10.2

**Pengeluaran Rata-rata per Kapita Sebulan Menurut  
Kelompok Bahan Makanan Kabupaten Badung, 2019**  
*Monthly Average Expenditure per Capita by Group of Food  
Commodity in Badung Regency, 2019*

Kelompok Komoditas/Commodity Group	2019	
	Rupiah Rupiahs	% Percentage
(1)	(2)	(3)
<b>Makanan/Food</b>		
Padi-padian/Cereals	69,747	0.09
Umbi-umbian/Tubers	6,158	0.01
Ikan/udang/cumi/kerang/Fish/shrimp/common squid/shells	48,132	0.06
Daging/Meat	45,542	0.06
Telur dan susu/Eggs and milk	38,925	0.05
Sayur-sayuran/Vegetables	48,707	0.06
Kacang-kacangan/Legumes	13,501	0.02
Buah-buahan/Fruits	29,047	0.04
Minyak dan kelapa/Oil and coconut	12,061	0.02
Bahan minuman/Beverage stuffs	14,792	0.02
Bumbu-bumbuan/Spices	13,001	0.02
Konsumsi lainnya/Miscellaneous food items	10,086	0.01
Makanan dan minuman jadi/Prepared food and beverages	347,079	0.46
Rokok/Cigarettes	59,840	0.08
<b>Jumlah makanan/Total food</b>	<b>756,619</b>	<b>1.00</b>

Catatan/Note: ...

Sumber/Source: BPS, Survei Sosial Ekonomi Nasional (Susenas) Maret/BPS-Statistics Indonesia, National Socioeconomic Survey March



**Tabel**  
**Table** 10.3

**Pengeluaran Rata-rata per Kapita Sebulan Menurut  
Kelompok Bukan Makanan Kabupaten Badung, 2019**  
*Monthly Average Expenditure per Capita by Group of Non-  
Food in Badung Regency, 2019*

Kelompok Komoditas/ <i>Commodity Group</i>	2019	
	Rupiah Rupiahs	% Percentage
(1)	(2)	(3)
<b>Non Makanan/ Non Food</b>		
<i>Sewa, kontrak, perkiraan sewa rumah</i> <i>House rent and contract, imputed housed rent</i>	295,198	0.27
<i>Pemeliharaan dan perbaikan ringan rumah</i> <i>House maintenance and service</i>	8,511	0.01
<i>Listrik, air, gas, minyak tanah, kayu bakar</i> <i>Electricity, water, gas, kerosene, firewood</i>	85,121	0.08
<i>Rekening telepon rumah, pulsa HP, telepon umum, wartel, benda pos</i> <i>Phone bill (home), mobile phone bill, public phone, post stuff</i>	64,794	0.06
<i>Sabun mandi/cuci, kosmetik, perawatan rambut/muka, tisu</i> <i>Toilet soap, cosmetic, face/hair care tissue</i>	63,103	0.06
<i>Biaya kesehatan / Healthy cost</i>	47,963	0.04
<i>Biaya pendidikan / Education cost</i>	68,832	0.06
<i>Transportasi, bensin, solar, minyak pelumas</i> <i>Transportation, gasoline, diesel oil, lubricant</i>	143,538	0.13
<i>Jasa lainnya / Other services</i>	19,894	0.02
<i>Pakaian, alas kaki, tutup kepala</i> <i>Clothing, footwear, headgear</i>	36,956	0.03
<i>Barang tahan lama / Durable goods</i>	97,908	0.09
<i>Pajak (PBB &amp; Kendaraan), Pungutan / Taxes, Retributions</i>	23,568	0.02
<i>Asuransi Kesehatan / Health Insurance</i>	37,642	0.03
<i>Asuransi lainnya / Other Insurance</i>	6,566	0.01
<i>Keperluan pesta dan upacara</i> <i>Parties and ceremonies</i>	80,623	0.07
<i>Lainnya / Others</i>	2,717	0.00
<b>Jumlah / Total :</b>	<b>1,082,936</b>	<b>1.00</b>

Catatan/Note: ...

Sumber/Source: BPS, Survei Sosial Ekonomi Nasional (Susenas) Maret/BPS-Statistics Indonesia, National Socioeconomic Survey March

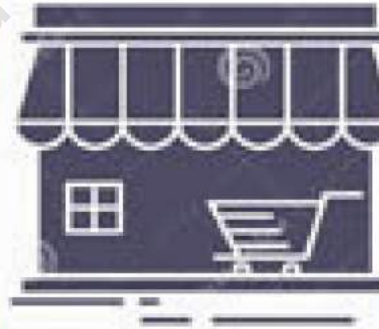


# 11

## PERDAGANGAN TRADE



- Pasar Umum / Public Market
- Pertokoan / Shopping Complex
- Pasar Swalayan/Toko Modern / Supermarket/Modern Market



***Pasar Swalayan dan Toko Modern mencakup lebih dari 90% jenis pasar di Kabupaten Badung***  
*Supermarkets and Modern Stores cover more than 90% of markets in Badung Regency*



**PENJELASAN TEKNIS**

1. Sistem pencatatan Statistik Ekspor dan Impor adalah "General Trade" dengan wilayah pencatatan meliputi seluruh wilayah kepabeanan Indonesia.
2. Pengesahan dokumen kepabeanan ekspor dan impor dilakukan oleh Bea dan Cukai berdasarkan Persetujuan Muat/Bongkar Barang.
3. Data ekspor berasal dari dokumen kepabeanan BC 3.0 atau yang disebut dokumen Pemberitahuan Ekspor Barang (PEB) yang diisi oleh eksportir.
4. Data impor berasal dari dokumen kepabeanan BC 2.0 atau yang disebut dokumen Pemberitahuan Impor Barang (PIB), Pemberitahuan Impor Barang Khusus (PIBK), Pemberitahuan Pabean Free Trade Zone (PPFTZ) dan dokumen kepabeanan BC 2.3 yang mencatat impor barang dari Luar Negeri ke Kawasan Berikat.
5. Barang-barang yang dikirim ke luar negeri untuk diolah dicatat sebagai ekspor, sedangkan hasil olahan yang dikembalikan ke Indonesia dicatat sebagai impor.
6. Barang-barang luar negeri yang diolah di dalam negeri dicatat sebagai barang impor meskipun barang olahan tersebut akan kembali ke luar negeri.
7. Barang-barang yang tidak dicakup dalam pencatatan: pakaian dan barang-barang

**TECHNICAL NOTES**

1. *The recording of export and import statistics is based on General Trade System covering all Indonesian customs areas.*
2. *The legalization of customs export and import documents is conducted by the Customs and Excise Office.*
3. *The export data are compiled based on customs export documents BC 3.0 or known as Export Declarations (PEB), filled by exporters.*
4. *The import data are compiled based on customs import documents BC 2.0 or known as Import Declarations Form (PIB), Import Declarations Form for Special Commodity (PIBK), Customs Declaration Form for Free Trade Zone (PPFTZ), and customs import documents BC 2.3 which records import goods from foreign country to Bounded Zones Area.*
5. *Goods send abroad for processing purposes are recorded as export while its product sent to Indonesia are recorded as import.*
6. *Foreign goods processed in Indonesia are still recorded as imports although the products will be sent to abroad.*
7. *The following goods are not included in the statistics: Clothing and passengers' jewelry, Luggage of passengers for own use, except refrigerators, television sets, etc., Goods imported/exported for the use of foreign representative*

- perhiasan penumpang, barang-barang bawaan penumpang dari/ke luar negeri untuk dipakai sendiri, kecuali lemari es, pesawat televisi, dan sebagainya, barang-barang untuk keperluan perwakilan kedutaan suatu negara, barang-barang ekspedisi dan ekshibisi atau pameran, barang-barang untuk militer yang diimpor langsung oleh angkatan bersenjata., pembungkus/peti kemas untuk diisi kembali, uang dan surat-surat berharga, barang-barang contoh.
8. Sistem pengolahan dokumen impor/ekspor Indonesia adalah sistem "Carry Over" yaitu dokumen ditunggu selama satu bulan, setelah bulan berjalan, sedangkan dokumen- dokumen yang terlambat akan diolah pada bulan berikutnya. Dengan demikian dokumen bulan-bulan sebelumnya yang terlambat diterima dan masuk pada bulan berjalan, diperlakukan sebagai dokumen bulan pengolahan.
  9. Pelabuhan Muat adalah pelabuhan darimana barang diangkut ke luar negeri atau diekspor.
  10. Negara tujuan adalah negara tujuan akhir yang diketahui untuk barang ekspor yang dikirim ke luar negeri.
  11. Jenis komoditas adalah barang ekspor yang dicatat sesuai kode Harmonized System (HS).
- countries/ embassies. goods for expeditions, and shows or exhibitions, military goods directly imported by the Armed Forces. packings/containers to be refilled. bank notes and securities h. Sample goods*
8. *The carry-over system is used in processing Indonesian export and import documents. Documents are processed one month after the current month, while those received later will be processed for the succeeding month. This means previous documents received in the current month will be treated as processed documents.*
  9. *Port of loading is port where the goods are transported out of the country or exported.*
  10. *Country of destination is country that is known to export goods sent abroad.*
  11. *Type commodity is exported goods recorded based on Harmonized System (HS) code.*

**Tabel**  
**Table** 11.1

**Banyaknya Pasar Umum, Pertokoan, dan Pasar Swalayan/  
Toko Modern di Kabupaten Badung, 2019**  
**Number of Public Market, Shopping Complex, and  
Supermarket in Badung Regency, 2019**

<b>Jenis Sarana Perdagangan</b> <i>Type of Trading Facilities</i>	<b>2019</b>
(1)	(4)
<i>Pasar Umum / Public Market</i>	53
<i>Pertokoan / Shopping Complex</i>	11
<i>Pasar Swalayan/Toko Modern / Supermarket/Modern Market</i>	585
<b>Jumlah/Total</b>	<b>649</b>

Sumber : Dinas Koperasi, UKM dan Perdagangan Kabupaten Badung.

Source : Cooperative, Small and Micro Business, Industry and Trade Department of Badung Regency

**Tabel**  
**Table** 11.2

**Banyaknya Penyaluran Beras di Kabupaten Badung, 2015-2019**  
**Amount of Rice Distribution in Badung Regency, 2015-2019**

Jenis Sarana Perdagangan Type of Trading Facilities	2017	2018	2019
(1)	(2)	(3)	(4)
<i>I. Golongan</i>	1,221,536.60	792,416.00	774,820.00
TNI - AD	1,198,535.00	748,646.00	774,820.00
TNI - AL	-	-	-
TNI - AU	-	-	-
Polri	-	-	-
Kehakiman & Ham	-	-	-
Bina Tuna Warga	-	-	-
Bencana Alam/Depsos	23,001.60	43,770.00	-
<i>II. Non Golongan</i>	2,893,035.00	2,918,763.32	364,940.00
Karyawan Bulog	28,560.00	16,008.32	27,090.00
Pasaran Bebas/Operasi Pasar Murni	-	436,505.00	71,000.00
Move Out/Regional (Mutasi Stok Antar Bulog)	-	-	-
Pertamina	-	-	-
Operasi Pasar Khusus/Raskin	2,864,475.00	2,466,250.00	266,850.00
<b>Lain-lain</b>	-	-	-
<b>Jumlah I + II</b>	<b>41,145,671.60</b>	<b>3,711,179.32</b>	<b>1,139,760.00</b>

Sumber : Gudang Bulog Sempidi  
Source : Logistic Division Warehouse at Sempidi



12

**SISTEM NERACA REGIONAL  
SYSTEM OF REGIONAL ACCOUNTS**

**PDRB Kabupaten Badung  
Tahun 2019**

*Badung Regency PDRB in 2019*



**PDRB Badung 2019 : 62.794,58 miliar rupiah**

*Badung PDRB 2019: 62,794.58 billion rupiah*

**Share Akomodasi : 28,96 persen**

*Accommodation Share: 28.96 percent*

**Sektor Akomodasi dan Penyediaan Makan Minum masih  
merupakan sektor dengan share tertinggi dalam  
menyusun PDRB Kabupaten Badung di tahun 2019**

*The Accommodation and Provisioning Sector Food and Drink Sector  
is still the sector with the highest share in preparing the Badung  
Regency GRDP in 2019*



**PENJELASAN TEKNIS**

1. Penghitungan statistik neraca nasional mengikuti buku petunjuk yang diterbitkan oleh Perserikatan Bangsa Bangsa (PBB) dikenal sebagai Sistem Neraca Nasional (SNN). SNN adalah rekomendasi internasional tentang bagaimana menyusun ukuran aktivitas ekonomi yang sesuai dengan standar neraca baku yang didasarkan pada prinsip-prinsip ekonomi. Rekomendasi yang dimaksud dinyatakan dalam sekumpulan konsep, definisi, klasifikasi, dan aturan neraca yang disepakati secara internasional dalam mengukur indikator tertentu seperti Produk Domestik Bruto (PDB). Salah satu bentuk adaptasi pencatatan statistik nasional adalah melakukan perubahan tahun dasar PDB Indonesia dari tahun 2000 ke 2010. Perubahan tahun dasar PDB dilakukan seiring dengan mengadopsi rekomendasi PBB yang tertuang dalam Sistem Neraca Nasional 2008 (SNA 2008).
2. Produk Domestik Bruto pada tingkat nasional serta Produk Domestik Regional Bruto (PDRB) pada tingkat regional (provinsi) menggambarkan kemampuan suatu wilayah untuk menciptakan nilai tambah pada suatu waktu tertentu. Untuk menyusun PDB maupun PDRB digunakan 2 pendekatan, yaitu lapangan usaha dan pengeluaran. Keduanya menyajikan komposisi data nilai tambah dirinci menurut sumber kegiatan ekonomi (lapangan usaha) dan menurut komponen penggunaannya. PDB maupun PDRB dari sisi lapangan usaha merupakan penjumlahan. seluruh komponen nilai tambah

**TECHNICAL NOTES**

1. *The method used to estimate national accounts statistics is based on the standard guidelines formed by United Nation known as System of National Accounts (SNA). SNA is the internationally agreed standard set of recommendations on how to compile measures of economic activity in accordance with strict accounting conventions based on economic principles. The recommendations are expressed in term of a set of concepts, definitions, classifications and accounting rules that comprise the internationally agreed standard for measuring indicators such as Gross Domestic Product (GDP). One of the improvement in the national statistical system is to rebase GDP form base year 2000 to 2010 in order to capture current economic condition. It is in line with the United Nations (UN) recommendation on 2008 SNA.*
2. *The basic measure of the value added arising from economic activity is known as Gross Domestic Product at the national level and Gross Regional Domestic Product (GRDP) at the regional level (provinces/ regencies/municipalities). To compile these statistics, two approaches have been used, i.e. "production approach" and "expenditure approach". The first approach is to measure value added produced by various kinds of economic activities, while the second approach is to measure final uses of the country's output. In other words, GDP/ GRDP is the sum of total value added produced by all economic industries (activities) and the way of using it.*

3. PDRB menurut lapangan usaha mengalami perubahan klasifikasi dari 9 lapangan usaha menjadi 17 lapangan usaha. PDRB menurut lapangan usaha dirinci menurut total nilai tambah dari seluruh sektor ekonomi yang mencakup lapangan usaha Pertanian, Kehutanan, dan Perikanan; Pertambangan dan Penggalian; Industri Pengolahan; Pengadaan Listrik dan Gas; Pengadaan Air, Pengelolaan Sampah, Limbah dan Daur Ulang; Konstruksi; Perdagangan Besar dan Eceran, Reparasi Mobil dan Sepeda Motor; Transportasi dan Pergudangan; Penyediaan Akomodasi dan Makan Minum; Informasi dan Komunikasi; Jasa Keuangan dan Asuransi; Real Estat; Jasa Perusahaan; Administrasi Pemerintahan, Pertahanan dan Jaminan Sosial Wajib; Jasa Pendidikan; Jasa Kesehatan dan Kegiatan Sosial; dan Jasa lainnya.
4. PDRB menurut pengeluaran mengalami perubahan klasifikasi dimana pengeluaran konsumsi Lembaga Non Profit yang Melayani Rumah Tangga (LNPRT) yang sebelumnya termasuk bagian dari pengeluaran konsumsi rumah tangga menjadi komponen terpisah. Sehingga klasifikasi PDRB menurut pengeluaran dirinci menjadi 7 komponen yaitu komponen pengeluaran konsumsi rumah tangga, pengeluaran konsumsi LNPRT, pengeluaran konsumsi.
3. *GRDP by industry classification changes from 9 sectors to 17 industries. GRDP by industry is classified by types of economic activities such as Agriculture, Forestry and Fishing; Mining and Quarrying; Manufacturing; Electricity and Gas; Water supply, Sewerage, Waste Management and Remediation Activities; Construction; Wholesale and Retail Trade; Repair of Motor Vehicles and Motorcycles; Transportation and Storage; Accommodation and Food Service Activities; Information and Communication; Financial and Insurance Activities; Real Estate Activities; Business Activities; Public Administration; Defence and Compulsory Social Security; Education; Human Health and Social Work Activities; and Other Services Activities.*
4. *GRDP by expenditure classification changes where consumption expenditure Non-profit Institutions Serving Households (NPISH) previously included as part of household consumption expenditure is taken out into separate component. So that, GRDP by type of expenditures is classified into: household consumption expenditure, NPISH consumption expenditure, government consumption expenditure, gross fixed capital.*

**Tabel** 12.1. **Produk Domestik Regional Bruto Atas Dasar Harga Berlaku Menurut Lapangan Usaha (miliar rupiah), 2015–2019**  
**Gross Regional Domestic Product at Current Market Prices by Industry (billion rupiahs), 2015–2019**

Lapangan Usaha/Industry		2015
	(1)	(2)
A	Pertanian, Kehutanan, dan Perikanan/ <i>Agriculture, Forestry, and Fishing</i>	2 878,99
B	Pertambangan dan Penggalian/ <i>Mining and Quarrying</i>	132,19
C	Industri Pengolahan/ <i>Manufacturing</i>	1 732,20
D	Pengadaan Listrik dan Gas/ <i>Electricity and Gas</i>	69,17
E	Pengadaan Air; Pengelolaan Sampah, Limbah, dan Daur Ulang/ <i>Water Supply; Sewerage, Waste Management, and Remediation Activities</i>	100,48
F	Konstruksi/ <i>Construction</i>	3 551,42
G	Perdagangan Besar dan Eceran; Reparasi Mobil dan Sepeda Motor/ <i>Wholesale and Retail Trade; Repair of Motor Vehicles and Motorcycles</i>	2 739,62
H	Transportasi dan Pergudangan/ <i>Transportation and Storage</i>	12 005,99
I	Penyediaan Akomodasi dan Makan Minum/ <i>Accommodation and Food Service Activities</i>	12 287,94
J	Informasi dan Komunikasi/ <i>Information and Communication</i>	2 408,39
K	Jasa Keuangan dan Asuransi/ <i>Financial and Insurance Activities</i>	1 095,50
L	Real Estat/ <i>Real Estate Activities</i>	1 399,24
M,N	Jasa Perusahaan/ <i>Business Activities</i>	291,09
O	Administrasi Pemerintahan, Pertahanan, dan Jaminan Sosial Wajib/ <i>Public Administration and Defence; Compulsory Social Security</i>	1 355,60
P	Jasa Pendidikan/ <i>Education</i>	1 294,78
Q	Jasa Kesehatan dan Kegiatan Sosial/ <i>Human Health and Social Work Activities</i>	531,78
R,S,T,U	Jasa Lainnya/ <i>Other Services Activities</i>	303,03
<b>A</b>	<b>Nilai Tambah Bruto Atas Harga Dasar/<i>Gross Value Added At Basic Price</i></b>	-
<b>B</b>	<b>Pajak Dikurang Subsidi Atas Produk/<i>Taxes Less Subsidies on Products</i></b>	-
<b>C</b>	<b>Produk Domestik Bruto/<i>Gross Domestic Product</i></b>	42 429,25

Catatan/Note: ...

Sumber/Source: BPS, berbagai sensus, survei dan sumber lain/BPS-Statistics Indonesia, various census, survey, and other sources

Lanjutan Tabel/*Continued Table* 12.1

Lapangan Usaha/ <i>Industry</i>		2016
(1)		(3)
A	Pertanian, Kehutanan, dan Perikanan/ <i>Agriculture, Forestry, and Fishing</i>	3 101,24
B	Pertambangan dan Penggalian/ <i>Mining and Quarrying</i>	138,50
C	Industri Pengolahan/ <i>Manufacturing</i>	1 883,65
D	Pengadaan Listrik dan Gas/ <i>Electricity and Gas</i>	90,74
E	Pengadaan Air; Pengelolaan Sampah, Limbah, dan Daur Ulang/ <i>Water Supply; Sewerage, Waste Management, and Remediation Activities</i>	109,58
F	Konstruksi/ <i>Construction</i>	3 890,03
G	Perdagangan Besar dan Eceran; Reparasi Mobil dan Sepeda Motor/ <i>Wholesale and Retail Trade; Repair of Motor Vehicles and Motorcycles</i>	2 978,27
H	Transportasi dan Pergudangan/ <i>Transportation and Storage</i>	12 005,99
I	Penyediaan Akomodasi dan Makan Minum/ <i>Accommodation and Food Service Activities</i>	13 454,62
J	Informasi dan Komunikasi/ <i>Information and Communication</i>	2 639,83
K	Jasa Keuangan dan Asuransi/ <i>Financial and Insurance Activities</i>	1 232,71
L	Real Estat/ <i>Real Estate Activities</i>	1 399,24
M,N	Jasa Perusahaan/ <i>Business Activities</i>	291,09
O	Administrasi Pemerintahan, Pertahanan, dan Jaminan Sosial Wajib/ <i>Public Administration and Defence; Compulsory Social Security</i>	1 356,60
P	Jasa Pendidikan/ <i>Education</i>	1 443,50
Q	Jasa Kesehatan dan Kegiatan Sosial/ <i>Human Health and Social Work Activities</i>	599,83
R,S,T,U	Jasa Lainnya/ <i>Other Services Activities</i>	338,45
<b>A</b>	<b>Nilai Tambah Bruto Atas Harga Dasar/<i>Gross Value Added At Basic Price</i></b>	-
<b>B</b>	<b>Pajak Dikurang Subsidi Atas Produk/<i>Taxes Less Subsidies on Products</i></b>	-
<b>C</b>	<b>Produk Domestik Bruto/<i>Gross Domestic Product</i></b>	47 208,17

Catatan/*Note*: ...Sumber/*Source*: BPS, berbagai sensus, survei dan sumber lain/*BPS-Statistics Indonesia, various census, survey, and other sources*

Lanjutan Tabel/Continued Table 12.1

Lapangan Usaha/Industry		2017
(1)		(4)
A	Pertanian, Kehutanan, dan Perikanan/ <i>Agriculture, Forestry, and Fishing</i>	3 316,60
B	Pertambangan dan Penggalian/ <i>Mining and Quarrying</i>	153,15
C	Industri Pengolahan/ <i>Manufacturing</i>	1 951,38
D	Pengadaan Listrik dan Gas/ <i>Electricity and Gas</i>	104,99
E	Pengadaan Air; Pengelolaan Sampah, Limbah, dan Daur Ulang/ <i>Water Supply; Sewerage, Waste Management, and Remediation Activities</i>	118,40
F	Konstruksi/ <i>Construction</i>	4 367,44
G	Perdagangan Besar dan Eceran; Reparasi Mobil dan Sepeda Motor/ <i>Wholesale and Retail Trade; Repair of Motor Vehicles and Motorcycles</i>	3 303,20
H	Transportasi dan Pergudangan/ <i>Transportation and Storage</i>	13 308,15
I	Penyediaan Akomodasi dan Makan Minum/ <i>Accommodation and Food Service Activities</i>	15 111,90
J	Informasi dan Komunikasi/ <i>Information and Communication</i>	2 855,35
K	Jasa Keuangan dan Asuransi/ <i>Financial and Insurance Activities</i>	1 305,70
L	Real Estat/ <i>Real Estate Activities</i>	1 660,47
M,N	Jasa Perusahaan/ <i>Business Activities</i>	353,56
O	Administrasi Pemerintahan, Pertahanan, dan Jaminan Sosial Wajib/ <i>Public Administration and Defence; Compulsory Social Security</i>	1 695,62
P	Jasa Pendidikan/ <i>Education</i>	1 562,22
Q	Jasa Kesehatan dan Kegiatan Sosial/ <i>Human Health and Social Work Activities</i>	670,57
R,S,T,U	Jasa Lainnya/ <i>Other Services Activities</i>	388,92
<b>A</b>	<b>Nilai Tambah Bruto Atas Harga Dasar/<i>Gross Value Added At Basic Price</i></b>	-
<b>B</b>	<b>Pajak Dikurang Subsidi Atas Produk/<i>Taxes Less Subsidies on Products</i></b>	-
<b>C</b>	<b>Produk Domestik Bruto/<i>Gross Domestic Product</i></b>	52 238,01

Catatan/Note: ...

Sumber/Source: BPS, berbagai sensus, survei dan sumber lain/*BPS-Statistics Indonesia, various census, survey, and other sources*

Lanjutan Tabel/*Continued Table 12.1*

<b>Lapangan Usaha/Industry</b>		<b>2018</b>
	(1)	(5)
A	Pertanian, Kehutanan, dan Perikanan/ <i>Agriculture, Forestry, and Fishing</i>	3 449,23
B	Pertambangan dan Penggalian/ <i>Mining and Quarrying</i>	160,43
C	Industri Pengolahan/ <i>Manufacturing</i>	2 106,18
D	Pengadaan Listrik dan Gas/ <i>Electricity and Gas</i>	115,55
E	Pengadaan Air; Pengelolaan Sampah, Limbah, dan Daur Ulang/ <i>Water Supply; Sewerage, Waste Management, and Remediation Activities</i>	128,23
F	Konstruksi/ <i>Construction</i>	5 008,41
G	Perdagangan Besar dan Eceran; Reparasi Mobil dan Sepeda Motor/ <i>Wholesale and Retail Trade; Repair of Motor Vehicles and Motorcycles</i>	3 646,38
H	Transportasi dan Pergudangan/ <i>Transportation and Storage</i>	14 732,47
I	Penyediaan Akomodasi dan Makan Minum/ <i>Accommodation and Food Service Activities</i>	15 564,22
J	Informasi dan Komunikasi/ <i>Information and Communication</i>	3 157,00
K	Jasa Keuangan dan Asuransi/ <i>Financial and Insurance Activities</i>	1 383,60
L	Real Estat/ <i>Real Estate Activities</i>	1 820,53
M,N	Jasa Perusahaan/ <i>Business Activities</i>	385,10
O	Administrasi Pemerintahan, Pertahanan, dan Jaminan Sosial Wajib/ <i>Public Administration and Defence; Compulsory Social Security</i>	1 885,76
P	Jasa Pendidikan/ <i>Education</i>	1 725,29
Q	Jasa Kesehatan dan Kegiatan Sosial/ <i>Human Health and Social Work Activities</i>	737,76
R,S,T,U	Jasa Lainnya/ <i>Other Services Activities</i>	437,69
<b>A</b>	<b>Nilai Tambah Bruto Atas Harga Dasar/<i>Gross Value Added At Basic Price</i></b>	<b>57 443,84</b>
<b>B</b>	<b>Pajak Dikurang Subsidi Atas Produk/<i>Taxes Less Subsidies on Products</i></b>	<b>-</b>
<b>C</b>	<b>Produk Domestik Bruto/<i>Gross Domestic Product</i></b>	<b>57 443,84</b>

Catatan/Note: ...

Sumber/Source: BPS, berbagai sensus, survei dan sumber lain/BPS-Statistics Indonesia, various census, survey, and other sources



Lanjutan Tabel/*Continued Table* 12.1

<b>Lapangan Usaha/Industry</b>		<b>2019</b>
	<b>(1)</b>	<b>(6)</b>
A	Pertanian, Kehutanan, dan Perikanan/ <i>Agriculture, Forestry, and Fishing</i>	3 655,80
B	Pertambangan dan Penggalian/ <i>Mining and Quarrying</i>	1 687,22
C	Industri Pengolahan/ <i>Manufacturing</i>	2 279,13
D	Pengadaan Listrik dan Gas/ <i>Electricity and Gas</i>	1 206,96
E	Pengadaan Air; Pengelolaan Sampah, Limbah, dan Daur Ulang/ <i>Water Supply; Sewerage, Waste Management, and Remediation Activities</i>	1 312,12
F	Konstruksi/ <i>Construction</i>	5 517,28
G	Perdagangan Besar dan Eceran; Reparasi Mobil dan Sepeda Motor/ <i>Wholesale and Retail Trade; Repair of Motor Vehicles and Motorcycles</i>	4 003,29
H	Transportasi dan Pergudangan/ <i>Transportation and Storage</i>	16 321,49
I	Penyediaan Akomodasi dan Makan Minum/ <i>Accommodation and Food Service Activities</i>	18 004,06
J	Informasi dan Komunikasi/ <i>Information and Communication</i>	3 517,86
K	Jasa Keuangan dan Asuransi/ <i>Financial and Insurance Activities</i>	1 543,42
L	Real Estat/ <i>Real Estate Activities</i>	1973.19
M,N	Jasa Perusahaan/ <i>Business Activities</i>	417.67
O	Administrasi Pemerintahan, Pertahanan, dan Jaminan Sosial Wajib/ <i>Public Administration and Defence; Compulsory Social Security</i>	1963.47
P	Jasa Pendidikan/ <i>Education</i>	1880.33
Q	Jasa Kesehatan dan Kegiatan Sosial/ <i>Human Health and Social Work Activities</i>	805.01
R,S,T,U	Jasa Lainnya/ <i>Other Services Activities</i>	491.93
<b>A</b>	<b>Nilai Tambah Bruto Atas Harga Dasar/<i>Gross Value Added At Basic Price</i></b>	
<b>B</b>	<b>Pajak Dikurang Subsidi Atas Produk/<i>Taxes Less Subsidies on Products</i></b>	
<b>C</b>	<b>Produk Domestik Bruto/<i>Gross Domestic Product</i></b>	62 794,58

Catatan/Note: ...

Sumber/Source: BPS, berbagai sensus, survei dan sumber lain/*BPS-Statistics Indonesia, various census, survey, and other sources*

**Tabel**  
**Table** 12.2**Produk Domestik Regional Bruto Atas Dasar Harga Konstan 2010 Menurut Lapangan Usaha (miliar rupiah), 2015–2019**  
**Gross Regional Domestic Product at 2010 Constant Market Prices by Industry (billion rupiahs), 2015–2019**

Lapangan Usaha/Industry		2015
(1)		(2)
A	Pertanian, Kehutanan, dan Perikanan/ <i>Agriculture, Forestry, and Fishing</i>	2 182,00
B	Pertambangan dan Penggalian/ <i>Mining and Quarrying</i>	102,08
C	Industri Pengolahan/ <i>Manufacturing</i>	1 387,03
D	Pengadaan Listrik dan Gas/ <i>Electricity and Gas</i>	61,29
E	Pengadaan Air; Pengelolaan Sampah, Limbah, dan Daur Ulang/ <i>Water Supply; Sewerage, Waste Management, and Remediation Activities</i>	88,57
F	Konstruksi/ <i>Construction</i>	2 817,43
G	Perdagangan Besar dan Eceran; Reparasi Mobil dan Sepeda Motor/ <i>Wholesale and Retail Trade; Repair of Motor Vehicles and Motorcycles</i>	2 235,23
H	Transportasi dan Pergudangan/ <i>Transportation and Storage</i>	5 087,13
I	Penyediaan Akomodasi dan Makan Minum/ <i>Accommodation and Food Service Activities</i>	7 640,25
J	Informasi dan Komunikasi/ <i>Information and Communication</i>	2 288,90
K	Jasa Keuangan dan Asuransi/ <i>Financial and Insurance Activities</i>	875,53
L	Real Estat/ <i>Real Estate Activities</i>	1 202,30
M,N	Jasa Perusahaan/ <i>Business Activities</i>	235,10
O	Administrasi Pemerintahan, Pertahanan, dan Jaminan Sosial Wajib/ <i>Public Administration and Defence; Compulsory Social Security</i>	1 229,70
P	Jasa Pendidikan/ <i>Education</i>	1 062,45
Q	Jasa Kesehatan dan Kegiatan Sosial/ <i>Human Health and Social Work Activities</i>	432,65
R,S,T,U	Jasa Lainnya/ <i>Other Services Activities</i>	240,60
<b>A</b>	<b>Nilai Tambah Bruto Atas Harga Dasar/Gross Value Added At Basic Price</b>	-
<b>B</b>	<b>Pajak Dikurang Subsidi Atas Produk/Taxes Less Subsidies on Products</b>	-
<b>C</b>	<b>Produk Domestik Bruto/Gross Domestic Product</b>	29 170,24

Catatan/Note: ...

Sumber/Source: BPS, berbagai sensus, survei dan sumber lain/BPS-Statistics Indonesia, various census, survey, and other sources

Lanjutan Tabel/*Continued Table 12.2*

<b>Lapangan Usaha/Industry</b>		<b>2016</b>
	<b>(1)</b>	<b>(3)</b>
A	Pertanian, Kehutanan, dan Perikanan/ <i>Agriculture, Forestry, and Fishing</i>	2 243,22
B	Pertambangan dan Penggalian/ <i>Mining and Quarrying</i>	105,23
C	Industri Pengolahan/ <i>Manufacturing</i>	1 448,48
D	Pengadaan Listrik dan Gas/ <i>Electricity and Gas</i>	66,48
E	Pengadaan Air; Pengelolaan Sampah, Limbah, dan Daur Ulang/ <i>Water Supply; Sewerage, Waste Management, and Remediation Activities</i>	93,19
F	Konstruksi/ <i>Construction</i>	3 009,19
G	Perdagangan Besar dan Eceran; Reparasi Mobil dan Sepeda Motor/ <i>Wholesale and Retail Trade; Repair of Motor Vehicles and Motorcycles</i>	2 354,25
H	Transportasi dan Pergudangan/ <i>Transportation and Storage</i>	5 590,88
I	Penyediaan Akomodasi dan Makan Minum/ <i>Accommodation and Food Service Activities</i>	8 142,31
J	Informasi dan Komunikasi/ <i>Information and Communication</i>	2 481,42
K	Jasa Keuangan dan Asuransi/ <i>Financial and Insurance Activities</i>	952,64
L	Real Estat/ <i>Real Estate Activities</i>	1 264,18
M,N	Jasa Perusahaan/ <i>Business Activities</i>	248,11
O	Administrasi Pemerintahan, Pertahanan, dan Jaminan Sosial Wajib/ <i>Public Administration and Defence; Compulsory Social Security</i>	1 296,41
P	Jasa Pendidikan/ <i>Education</i>	1 132,38
Q	Jasa Kesehatan dan Kegiatan Sosial/ <i>Human Health and Social Work Activities</i>	468,67
R,S,T,U	Jasa Lainnya/ <i>Other Services Activities</i>	260,51
<b>A</b>	<b>Nilai Tambah Bruto Atas Harga Dasar/<i>Gross Value Added At Basic Price</i></b>	
<b>B</b>	<b>Pajak Dikurang Subsidi Atas Produk/<i>Taxes Less Subsidies on Products</i></b>	
<b>C</b>	<b>Produk Domestik Bruto/<i>Gross Domestic Product</i></b>	<b>31 157,37</b>

Catatan/Note: ...

Sumber/Source: BPS, berbagai sensus, survei dan sumber lain/*BPS-Statistics Indonesia, various census, survey, and other sources*

Lanjutan Tabel/Continued Table 12.2

Lapangan Usaha/Industry		2017
	(1)	(4)
A	Pertanian, Kehutanan, dan Perikanan/ <i>Agriculture, Forestry, and Fishing</i>	2 322,08
B	Pertambangan dan Penggalian/ <i>Mining and Quarrying</i>	113,20
C	Industri Pengolahan/ <i>Manufacturing</i>	1 448,69
D	Pengadaan Listrik dan Gas/ <i>Electricity and Gas</i>	67,66
E	Pengadaan Air; Pengelolaan Sampah, Limbah, dan Daur Ulang/ <i>Water Supply; Sewerage, Waste Management, and Remediation Activities</i>	95,90
F	Konstruksi/ <i>Construction</i>	3 288,83
G	Perdagangan Besar dan Eceran; Reparasi Mobil dan Sepeda Motor/ <i>Wholesale and Retail Trade; Repair of Motor Vehicles and Motorcycles</i>	2 511,43
H	Transportasi dan Pergudangan/ <i>Transportation and Storage</i>	5 867,55
I	Penyediaan Akomodasi dan Makan Minum/ <i>Accommodation and Food Service Activities</i>	8 837,93
J	Informasi dan Komunikasi/ <i>Information and Communication</i>	2 667,21
K	Jasa Keuangan dan Asuransi/ <i>Financial and Insurance Activities</i>	972,10
L	Real Estat/ <i>Real Estate Activities</i>	1 342,30
M,N	Jasa Perusahaan/ <i>Business Activities</i>	259,47
O	Administrasi Pemerintahan, Pertahanan, dan Jaminan Sosial Wajib/ <i>Public Administration and Defence; Compulsory Social Security</i>	1 278,83
P	Jasa Pendidikan/ <i>Education</i>	1 185,85
Q	Jasa Kesehatan dan Kegiatan Sosial/ <i>Human Health and Social Work Activities</i>	506,70
R,S,T,U	Jasa Lainnya/ <i>Other Services Activities</i>	287,59
<b>A</b>	<b>Nilai Tambah Bruto Atas Harga Dasar/<i>Gross Value Added At Basic Price</i></b>	
<b>B</b>	<b>Pajak Dikurang Subsidi Atas Produk/<i>Taxes Less Subsidies on Products</i></b>	
<b>C</b>	<b>Produk Domestik Bruto/<i>Gross Domestic Product</i></b>	33 053,32

Catatan/Note: ...

Sumber/Source: BPS, berbagai sensus, survei dan sumber lain/*BPS-Statistics Indonesia, various census, survey, and other sources*

Lanjutan Tabel/*Continued Table 12.2*

Lapangan Usaha/ <i>Industry</i>		2018
	(1)	(5)
A	Pertanian, Kehutanan, dan Perikanan/ <i>Agriculture, Forestry, and Fishing</i>	2 354,83
B	Pertambangan dan Penggalian/ <i>Mining and Quarrying</i>	110,11
C	Industri Pengolahan/ <i>Manufacturing</i>	1 514,11
D	Pengadaan Listrik dan Gas/ <i>Electricity and Gas</i>	71,54
E	Pengadaan Air; Pengelolaan Sampah, Limbah, dan Daur Ulang/ <i>Water Supply; Sewerage, Waste Management, and Remediation Activities</i>	99,82
F	Konstruksi/ <i>Construction</i>	3 624,55
G	Perdagangan Besar dan Eceran; Reparasi Mobil dan Sepeda Motor/ <i>Wholesale and Retail Trade; Repair of Motor Vehicles and Motorcycles</i>	...
H	Transportasi dan Pergudangan/ <i>Transportation and Storage</i>	6 259,85
I	Penyediaan Akomodasi dan Makan Minum/ <i>Accommodation and Food Service Activities</i>	9 474,54
J	Informasi dan Komunikasi/ <i>Information and Communication</i>	2 871,84
K	Jasa Keuangan dan Asuransi/ <i>Financial and Insurance Activities</i>	1 000,17
L	Real Estat/ <i>Real Estate Activities</i>	1 443,44
M,N	Jasa Perusahaan/ <i>Business Activities</i>	276,91
O	Administrasi Pemerintahan, Pertahanan, dan Jaminan Sosial Wajib/ <i>Public Administration and Defence; Compulsory Social Security</i>	1 348,51
P	Jasa Pendidikan/ <i>Education</i>	1 267,35
Q	Jasa Kesehatan dan Kegiatan Sosial/ <i>Human Health and Social Work Activities</i>	543,52
R,S,T,U	Jasa Lainnya/ <i>Other Services Activities</i>	316,33
<b>A</b>	<b>Nilai Tambah Bruto Atas Harga Dasar/<i>Gross Value Added At Basic Price</i></b>	
<b>B</b>	<b>Pajak Dikurang Subsidi Atas Produk/<i>Taxes Less Subsidies on Products</i></b>	
<b>C</b>	<b>Produk Domestik Bruto/<i>Gross Domestic Product</i></b>	35 283,96

Catatan/*Note*: ...Sumber/*Source*: BPS, berbagai sensus, survei dan sumber lain/*BPS-Statistics Indonesia, various census, survey, and other sources*

Lanjutan Tabel/Continued Table 12.2

Lapangan Usaha/Industry		2019
	(1)	(6)
A	Pertanian, Kehutanan, dan Perikanan/ <i>Agriculture, Forestry, and Fishing</i>	2433.348901
B	Pertambangan dan Penggalian/ <i>Mining and Quarrying</i>	114.7197779
C	Industri Pengolahan/ <i>Manufacturing</i>	1621.545628
D	Pengadaan Listrik dan Gas/ <i>Electricity and Gas</i>	73.03338081
E	Pengadaan Air; Pengelolaan Sampah, Limbah, dan Daur Ulang/ <i>Water Supply; Sewerage, Waste Management, and Remediation Activities</i>	104.7233344
F	Konstruksi/ <i>Construction</i>	3868.014956
G	Perdagangan Besar dan Eceran; Reparasi Mobil dan Sepeda Motor/ <i>Wholesale and Retail Trade; Repair of Motor Vehicles and Motorcycles</i>	2924.805336
H	Transportasi dan Pergudangan/ <i>Transportation and Storage</i>	6474.704723
I	Penyediaan Akomodasi dan Makan Minum/ <i>Accommodation and Food Service Activities</i>	9971.512565
J	Informasi dan Komunikasi/ <i>Information and Communication</i>	3119.676898
K	Jasa Keuangan dan Asuransi/ <i>Financial and Insurance Activities</i>	1090.779439
L	Real Estat/ <i>Real Estate Activities</i>	1544.626523
M,N	Jasa Perusahaan/ <i>Business Activities</i>	296.953565
O	Administrasi Pemerintahan, Pertahanan, dan Jaminan Sosial Wajib/ <i>Public Administration and Defence; Compulsory Social Security</i>	1422.575386
P	Jasa Pendidikan/ <i>Education</i>	1338.596002
Q	Jasa Kesehatan dan Kegiatan Sosial/ <i>Human Health and Social Work Activities</i>	589.4365987
R,S,T,U	Jasa Lainnya/ <i>Other Services Activities</i>	346.7215849
<b>A</b>	<b>Nilai Tambah Bruto Atas Harga Dasar/<i>Gross Value Added At Basic Price</i></b>	
<b>B</b>	<b>Pajak Dikurang Subsidi Atas Produk/<i>Taxes Less Subsidies on Products</i></b>	
<b>C</b>	<b>Produk Domestik Bruto/<i>Gross Domestic Product</i></b>	37335.7746

Catatan/Note: ...

Sumber/Source: BPS, berbagai sensus, survei dan sumber lain/BPS-Statistics Indonesia, various census, survey, and other sources

**Tabel**  
**Table** 12.3

**Distribusi Persentase Produk Domestik Regional Bruto Atas Dasar Harga Berlaku Menurut Lapangan Usaha, 2015–2019**  
**Percentage Distribution of Gross Regional Domestic Product at Current Market Prices by Industry, 2015–2019**

Lapangan Usaha/Industry		2015
	(1)	(2)
A	Pertanian, Kehutanan, dan Perikanan/ <i>Agriculture, Forestry, and Fishing</i>	6,79
B	Pertambangan dan Penggalian/ <i>Mining and Quarrying</i>	0,31
C	Industri Pengolahan/ <i>Manufacturing</i>	4,08
D	Pengadaan Listrik dan Gas/ <i>Electricity and Gas</i>	0,16
E	Pengadaan Air; Pengelolaan Sampah, Limbah, dan Daur Ulang/ <i>Water Supply; Sewerage, Waste Management, and Remediation Activities</i>	0,24
F	Konstruksi/ <i>Construction</i>	8,39
G	Perdagangan Besar dan Eceran; Reparasi Mobil dan Sepeda Motor/ <i>Wholesale and Retail Trade; Repair of Motor Vehicles and Motorcycles</i>	6,46
H	Transportasi dan Pergudangan/ <i>Transportation and Storage</i>	24,15
I	Penyediaan Akomodasi dan Makan Minum/ <i>Accommodation and Food Service Activities</i>	28,96
J	Informasi dan Komunikasi/ <i>Information and Communication</i>	5,68
K	Jasa Keuangan dan Asuransi/ <i>Financial and Insurance Activities</i>	2,58
L	Real Estat/ <i>Real Estate Activities</i>	3,30
M,N	Jasa Perusahaan/ <i>Business Activities</i>	0,69
O	Administrasi Pemerintahan, Pertahanan, dan Jaminan Sosial Wajib/ <i>Public Administration and Defence; Compulsory Social Security</i>	3,20
P	Jasa Pendidikan/ <i>Education</i>	3,05
Q	Jasa Kesehatan dan Kegiatan Sosial/ <i>Human Health and Social Work Activities</i>	1,25
R,S,T,U	Jasa Lainnya/ <i>Other Services Activities</i>	0,71
<b>A</b>	<b>Nilai Tambah Bruto Atas Harga Dasar/<i>Gross Value Added At Basic Price</i></b>	
<b>B</b>	<b>Pajak Dikurang Subsidi Atas Produk/<i>Taxes Less Subsidies on Products</i></b>	
<b>C</b>	<b>Produk Domestik Bruto/<i>Gross Domestic Product</i></b>	100,00

Catatan/Note: ...

Sumber/Source: BPS, berbagai sensus, survei dan sumber lain/*BPS-Statistics Indonesia, various census, survey, and other sources*

Lanjutan Tabel/Continued Table 12.3

Lapangan Usaha/Industry		2016
(1)		(3)
A	Pertanian, Kehutanan, dan Perikanan/ <i>Agriculture, Forestry, and Fishing</i>	6,57
B	Pertambangan dan Penggalian/ <i>Mining and Quarrying</i>	0,29
C	Industri Pengolahan/ <i>Manufacturing</i>	3,99
D	Pengadaan Listrik dan Gas/ <i>Electricity and Gas</i>	0,19
E	Pengadaan Air; Pengelolaan Sampah, Limbah, dan Daur Ulang/ <i>Water Supply; Sewerage, Waste Management, and Remediation Activities</i>	0,23
F	Konstruksi/ <i>Construction</i>	8,24
G	Perdagangan Besar dan Eceran; Reparasi Mobil dan Sepeda Motor/ <i>Wholesale and Retail Trade; Repair of Motor Vehicles and Motorcycles</i>	6,31
H	Transportasi dan Pergudangan/ <i>Transportation and Storage</i>	25,43
I	Penyediaan Akomodasi dan Makan Minum/ <i>Accommodation and Food Service Activities</i>	28,50
J	Informasi dan Komunikasi/ <i>Information and Communication</i>	5,59
K	Jasa Keuangan dan Asuransi/ <i>Financial and Insurance Activities</i>	2,61
L	Real Estat/ <i>Real Estate Activities</i>	3,16
M,N	Jasa Perusahaan/ <i>Business Activities</i>	0,69
O	Administrasi Pemerintahan, Pertahanan, dan Jaminan Sosial Wajib/ <i>Public Administration and Defence; Compulsory Social Security</i>	3,14
P	Jasa Pendidikan/ <i>Education</i>	3,06
Q	Jasa Kesehatan dan Kegiatan Sosial/ <i>Human Health and Social Work Activities</i>	1,27
R,S,T,U	Jasa Lainnya/ <i>Other Services Activities</i>	0,72
<b>A</b>	<b>Nilai Tambah Bruto Atas Harga Dasar/<i>Gross Value Added At Basic Price</i></b>	
<b>B</b>	<b>Pajak Dikurang Subsidi Atas Produk/<i>Taxes Less Subsidies on Products</i></b>	
<b>C</b>	<b>Produk Domestik Bruto/<i>Gross Domestic Product</i></b>	100,00

Catatan/Note: ...

Sumber/Source: BPS, berbagai sensus, survei dan sumber lain/BPS-Statistics Indonesia, various census, survey, and other sources



Lanjutan Tabel/Continued Table 12.3

Lapangan Usaha/Industry		2017
	(1)	(4)
A	Pertanian, Kehutanan, dan Perikanan/ <i>Agriculture, Forestry, and Fishing</i>	6,35
B	Pertambangan dan Penggalian/ <i>Mining and Quarrying</i>	0,29
C	Industri Pengolahan/ <i>Manufacturing</i>	3,74
D	Pengadaan Listrik dan Gas/ <i>Electricity and Gas</i>	0,20
E	Pengadaan Air; Pengelolaan Sampah, Limbah, dan Daur Ulang/ <i>Water Supply; Sewerage, Waste Management, and Remediation Activities</i>	0,23
F	Konstruksi/ <i>Construction</i>	8,36
G	Perdagangan Besar dan Eceran; Reparasi Mobil dan Sepeda Motor/ <i>Wholesale and Retail Trade; Repair of Motor Vehicles and Motorcycles</i>	6,32
H	Transportasi dan Pergudangan/ <i>Transportation and Storage</i>	25,48
I	Penyediaan Akomodasi dan Makan Minum/ <i>Accommodation and Food Service Activities</i>	28,93
J	Informasi dan Komunikasi/ <i>Information and Communication</i>	5,49
K	Jasa Keuangan dan Asuransi/ <i>Financial and Insurance Activities</i>	2,50
L	Real Estat/ <i>Real Estate Activities</i>	3,18
M,N	Jasa Perusahaan/ <i>Business Activities</i>	0,68
O	Administrasi Pemerintahan, Pertahanan, dan Jaminan Sosial Wajib/ <i>Public Administration and Defence; Compulsory Social Security</i>	3,25
P	Jasa Pendidikan/ <i>Education</i>	2,99
Q	Jasa Kesehatan dan Kegiatan Sosial/ <i>Human Health and Social Work Activities</i>	1,28
R,S,T,U	Jasa Lainnya/ <i>Other Services Activities</i>	0,74
<b>A</b>	<b>Nilai Tambah Bruto Atas Harga Dasar/<i>Gross Value Added At Basic Price</i></b>	
<b>B</b>	<b>Pajak Dikurang Subsidi Atas Produk/<i>Taxes Less Subsidies on Products</i></b>	
<b>C</b>	<b>Produk Domestik Bruto/<i>Gross Domestic Product</i></b>	100,00

Catatan/Note: ...

Sumber/Source: BPS, berbagai sensus, survei dan sumber lain/BPS-Statistics Indonesia, various census, survey, and other sources

Lanjutan Tabel/*Continued Table 12.3*

Lapangan Usaha/ <i>Industry</i>		2018
(1)		(5)
A	Pertanian, Kehutanan, dan Perikanan/ <i>Agriculture, Forestry, and Fishing</i>	6,00
B	Pertambangan dan Penggalian/ <i>Mining and Quarrying</i>	0,28
C	Industri Pengolahan/ <i>Manufacturing</i>	3,67
D	Pengadaan Listrik dan Gas/ <i>Electricity and Gas</i>	0,20
E	Pengadaan Air; Pengelolaan Sampah, Limbah, dan Daur Ulang/ <i>Water Supply; Sewerage, Waste Management, and Remediation Activities</i>	0,22
F	Konstruksi/ <i>Construction</i>	8,72
G	Perdagangan Besar dan Eceran; Reparasi Mobil dan Sepeda Motor/ <i>Wholesale and Retail Trade; Repair of Motor Vehicles and Motorcycles</i>	6,35
H	Transportasi dan Pergudangan/ <i>Transportation and Storage</i>	25,65
I	Penyediaan Akomodasi dan Makan Minum/ <i>Accommodation and Food Service Activities</i>	28,84
J	Informasi dan Komunikasi/ <i>Information and Communication</i>	5,50
K	Jasa Keuangan dan Asuransi/ <i>Financial and Insurance Activities</i>	2,41
L	Real Estat/ <i>Real Estate Activities</i>	3,17
M,N	Jasa Perusahaan/ <i>Business Activities</i>	0,67
O	Administrasi Pemerintahan, Pertahanan, dan Jaminan Sosial Wajib/ <i>Public Administration and Defence; Compulsory Social Security</i>	3,28
P	Jasa Pendidikan/ <i>Education</i>	3,00
Q	Jasa Kesehatan dan Kegiatan Sosial/ <i>Human Health and Social Work Activities</i>	1,28
R,S,T,U	Jasa Lainnya/ <i>Other Services Activities</i>	0,76
<b>A</b>	<b>Nilai Tambah Bruto Atas Harga Dasar/<i>Gross Value Added At Basic Price</i></b>	
<b>B</b>	<b>Pajak Dikurang Subsidi Atas Produk/<i>Taxes Less Subsidies on Products</i></b>	
<b>C</b>	<b>Produk Domestik Bruto/<i>Gross Domestic Product</i></b>	100,00

Catatan/*Note*: ...Sumber/*Source*: BPS, berbagai sensus, survei dan sumber lain/*BPS-Statistics Indonesia, various census, survey, and other sources*

Lanjutan Tabel/*Continued Table* 12.3

Lapangan Usaha/ <i>Industry</i>		2019
	(1)	(6)
A	Pertanian, Kehutanan, dan Perikanan/ <i>Agriculture, Forestry, and Fishing</i>	5.82
B	Pertambangan dan Penggalian/ <i>Mining and Quarrying</i>	0.27
C	Industri Pengolahan/ <i>Manufacturing</i>	3.63
D	Pengadaan Listrik dan Gas/ <i>Electricity and Gas</i>	0.19
E	Pengadaan Air; Pengelolaan Sampah, Limbah, dan Daur Ulang/ <i>Water Supply; Sewerage, Waste Management, and Remediation Activities</i>	0.21
F	Konstruksi/ <i>Construction</i>	8.79
G	Perdagangan Besar dan Eceran; Reparasi Mobil dan Sepeda Motor/ <i>Wholesale and Retail Trade; Repair of Motor Vehicles and Motorcycles</i>	6.38
H	Transportasi dan Pergudangan/ <i>Transportation and Storage</i>	25.99
I	Penyediaan Akomodasi dan Makan Minum/ <i>Accommodation and Food Service Activities</i>	28.67
J	Informasi dan Komunikasi/ <i>Information and Communication</i>	5.60
K	Jasa Keuangan dan Asuransi/ <i>Financial and Insurance Activities</i>	2.46
L	Real Estat/ <i>Real Estate Activities</i>	3.14
M,N	Jasa Perusahaan/ <i>Business Activities</i>	0.67
O	Administrasi Pemerintahan, Pertahanan, dan Jaminan Sosial Wajib/ <i>Public Administration and Defence; Compulsory Social Security</i>	3.13
P	Jasa Pendidikan/ <i>Education</i>	2.99
Q	Jasa Kesehatan dan Kegiatan Sosial/ <i>Human Health and Social Work Activities</i>	1.28
R,S,T,U	Jasa Lainnya/ <i>Other Services Activities</i>	0.78
<b>A</b>	<b>Nilai Tambah Bruto Atas Harga Dasar/<i>Gross Value Added At Basic Price</i></b>	
<b>B</b>	<b>Pajak Dikurang Subsidi Atas Produk/<i>Taxes Less Subsidies on Products</i></b>	
<b>C</b>	<b>Produk Domestik Bruto/<i>Gross Domestic Product</i></b>	100.00

Catatan/*Note*: ...Sumber/*Source*: BPS, berbagai sensus, survei dan sumber lain/*BPS-Statistics Indonesia, various census, survey, and other sources*

**Tabel**  
**Table** 12.4

**Laju Pertumbuhan Produk Domestik Regional Bruto Atas Dasar Harga Konstan 2010 Menurut Lapangan Usaha (persen), 2016–2019**  
**Growth Rate of Gross Regional Domestic Product at 2010 Constant Market Prices by Industry (percent), 2016–2019**

Lapangan Usaha/Industry		2016
	(1)	(2)
A	Pertanian, Kehutanan, dan Perikanan/ <i>Agriculture, Forestry, and Fishing</i>	2.81
B	Pertambangan dan Penggalian/ <i>Mining and Quarrying</i>	3.09
C	Industri Pengolahan/ <i>Manufacturing</i>	4.43
D	Pengadaan Listrik dan Gas/ <i>Electricity and Gas</i>	8.47
E	Pengadaan Air; Pengelolaan Sampah, Limbah, dan Daur Ulang/ <i>Water Supply; Sewerage, Waste Management, and Remediation Activities</i>	5.22
F	Konstruksi/ <i>Construction</i>	6.81
G	Perdagangan Besar dan Eceran; Reparasi Mobil dan Sepeda Motor/ <i>Wholesale and Retail Trade; Repair of Motor Vehicles and Motorcycles</i>	5.32
H	Transportasi dan Pergudangan/ <i>Transportation and Storage</i>	9.90
I	Penyediaan Akomodasi dan Makan Minum/ <i>Accommodation and Food Service Activities</i>	6.57
J	Informasi dan Komunikasi/ <i>Information and Communication</i>	8.40
K	Jasa Keuangan dan Asuransi/ <i>Financial and Insurance Activities</i>	8.68
L	Real Estat/ <i>Real Estate Activities</i>	5.15
M,N	Jasa Perusahaan/ <i>Business Activities</i>	5.09
O	Administrasi Pemerintahan, Pertahanan, dan Jaminan Sosial Wajib/ <i>Public Administration and Defence; Compulsory Social Security</i>	5.42
P	Jasa Pendidikan/ <i>Education</i>	6.58
Q	Jasa Kesehatan dan Kegiatan Sosial/ <i>Human Health and Social Work Activities</i>	8.33
R,S,T,U	Jasa Lainnya/ <i>Other Services Activities</i>	8.28
<b>A</b>	<b>Nilai Tambah Bruto Atas Harga Dasar/<i>Gross Value Added At Basic Price</i></b>	
<b>B</b>	<b>Pajak Dikurang Subsidi Atas Produk/<i>Taxes Less Subsidies on Products</i></b>	
<b>C</b>	<b>Produk Domestik Bruto/<i>Gross Domestic Product</i></b>	6.81

Catatan/Note: ...

Sumber/Source: BPS, berbagai sensus, survei dan sumber lain/BPS-Statistics Indonesia, various census, survey, and other sources

Lanjutan Tabel/Continued Table 12.4

Lapangan Usaha/Industry		2017
	(1)	(3)
A	Pertanian, Kehutanan, dan Perikanan/ <i>Agriculture, Forestry, and Fishing</i>	3.16
B	Pertambangan dan Penggalian/ <i>Mining and Quarrying</i>	7.57
C	Industri Pengolahan/ <i>Manufacturing</i>	0.01
D	Pengadaan Listrik dan Gas/ <i>Electricity and Gas</i>	1.80
E	Pengadaan Air; Pengelolaan Sampah, Limbah, dan Daur Ulang/ <i>Water Supply; Sewerage, Waste Management, and Remediation Activities</i>	2.69
F	Konstruksi/ <i>Construction</i>	9.29
G	Perdagangan Besar dan Eceran; Reparasi Mobil dan Sepeda Motor/ <i>Wholesale and Retail Trade; Repair of Motor Vehicles and Motorcycles</i>	6.68
H	Transportasi dan Pergudangan/ <i>Transportation and Storage</i>	4.95
I	Penyediaan Akomodasi dan Makan Minum/ <i>Accommodation and Food Service Activities</i>	8.60
J	Informasi dan Komunikasi/ <i>Information and Communication</i>	7.49
K	Jasa Keuangan dan Asuransi/ <i>Financial and Insurance Activities</i>	2.04
L	Real Estat/ <i>Real Estate Activities</i>	6.18
M,N	Jasa Perusahaan/ <i>Business Activities</i>	5.38
O	Administrasi Pemerintahan, Pertahanan, dan Jaminan Sosial Wajib/ <i>Public Administration and Defence; Compulsory Social Security</i>	-1.36
P	Jasa Pendidikan/ <i>Education</i>	4.72
Q	Jasa Kesehatan dan Kegiatan Sosial/ <i>Human Health and Social Work Activities</i>	8.11
R,S,T,U	Jasa Lainnya/ <i>Other Services Activities</i>	10.40
<b>A</b>	<b>Nilai Tambah Bruto Atas Harga Dasar/<i>Gross Value Added At Basic Price</i></b>	
<b>B</b>	<b>Pajak Dikurang Subsidi Atas Produk/<i>Taxes Less Subsidies on Products</i></b>	
<b>C</b>	<b>Produk Domestik Bruto/<i>Gross Domestic Product</i></b>	6.08

Catatan/Note: ...

Sumber/Source: BPS, berbagai sensus, survei dan sumber lain/BPS-Statistics Indonesia, various census, survey, and other sources

Lanjutan Tabel/*Continued Table 12.4*

Lapangan Usaha/ <i>Industry</i>		2018
(1)		(4)
A	Pertanian, Kehutanan, dan Perikanan/ <i>Agriculture, Forestry, and Fishing</i>	1.59
B	Pertambangan dan Penggalian/ <i>Mining and Quarrying</i>	-2.74
C	Industri Pengolahan/ <i>Manufacturing</i>	5.21
D	Pengadaan Listrik dan Gas/ <i>Electricity and Gas</i>	2.98
E	Pengadaan Air; Pengelolaan Sampah, Limbah, dan Daur Ulang/ <i>Water Supply; Sewerage, Waste Management, and Remediation Activities</i>	3.79
F	Konstruksi/ <i>Construction</i>	10.51
G	Perdagangan Besar dan Eceran; Reparasi Mobil dan Sepeda Motor/ <i>Wholesale and Retail Trade; Repair of Motor Vehicles and Motorcycles</i>	7.77
H	Transportasi dan Pergudangan/ <i>Transportation and Storage</i>	6.69
I	Penyediaan Akomodasi dan Makan Minum/ <i>Accommodation and Food Service Activities</i>	7.03
J	Informasi dan Komunikasi/ <i>Information and Communication</i>	7.67
K	Jasa Keuangan dan Asuransi/ <i>Financial and Insurance Activities</i>	2.68
L	Real Estat/ <i>Real Estate Activities</i>	7.53
M,N	Jasa Perusahaan/ <i>Business Activities</i>	6.86
O	Administrasi Pemerintahan, Pertahanan, dan Jaminan Sosial Wajib/ <i>Public Administration and Defence; Compulsory Social Security</i>	4.67
P	Jasa Pendidikan/ <i>Education</i>	6.87
Q	Jasa Kesehatan dan Kegiatan Sosial/ <i>Human Health and Social Work Activities</i>	7.27
R,S,T,U	Jasa Lainnya/ <i>Other Services Activities</i>	9.99
<b>A</b>	<b>Nilai Tambah Bruto Atas Harga Dasar/<i>Gross Value Added At Basic Price</i></b>	
<b>B</b>	<b>Pajak Dikurang Subsidi Atas Produk/<i>Taxes Less Subsidies on Products</i></b>	
<b>C</b>	<b>Produk Domestik Bruto/<i>Gross Domestic Product</i></b>	6.74

Catatan/*Note*: ...Sumber/*Source*: BPS, berbagai sensus, survei dan sumber lain/*BPS-Statistics Indonesia, various census, survey, and other sources*

Lanjutan Tabel/*Continued Table* 12.4

Lapangan Usaha/ <i>Industry</i>		2019
	(1)	(5)
A	Pertanian, Kehutanan, dan Perikanan/ <i>Agriculture, Forestry, and Fishing</i>	3.51
B	Pertambangan dan Penggalian/ <i>Mining and Quarrying</i>	4.19
C	Industri Pengolahan/ <i>Manufacturing</i>	6.39
D	Pengadaan Listrik dan Gas/ <i>Electricity and Gas</i>	4.79
E	Pengadaan Air; Pengelolaan Sampah, Limbah, dan Daur Ulang/ <i>Water Supply; Sewerage, Waste Management, and Remediation Activities</i>	5.44
F	Konstruksi/ <i>Construction</i>	6.42
G	Perdagangan Besar dan Eceran; Reparasi Mobil dan Sepeda Motor/ <i>Wholesale and Retail Trade; Repair of Motor Vehicles and Motorcycles</i>	8.06
H	Transportasi dan Pergudangan/ <i>Transportation and Storage</i>	3.43
I	Penyediaan Akomodasi dan Makan Minum/ <i>Accommodation and Food Service Activities</i>	5.36
J	Informasi dan Komunikasi/ <i>Information and Communication</i>	8.63
K	Jasa Keuangan dan Asuransi/ <i>Financial and Insurance Activities</i>	9.28
L	Real Estat/ <i>Real Estate Activities</i>	7.01
M,N	Jasa Perusahaan/ <i>Business Activities</i>	6.28
O	Administrasi Pemerintahan, Pertahanan, dan Jaminan Sosial Wajib/ <i>Public Administration and Defence; Compulsory Social Security</i>	6.28
P	Jasa Pendidikan/ <i>Education</i>	5.62
Q	Jasa Kesehatan dan Kegiatan Sosial/ <i>Human Health and Social Work Activities</i>	8.45
R,S,T,U	Jasa Lainnya/ <i>Other Services Activities</i>	9.61
<b>A</b>	<b>Nilai Tambah Bruto Atas Harga Dasar/<i>Gross Value Added At Basic Price</i></b>	
<b>B</b>	<b>Pajak Dikurang Subsidi Atas Produk/<i>Taxes Less Subsidies on Products</i></b>	
<b>C</b>	<b>Produk Domestik Bruto/<i>Gross Domestic Product</i></b>	5.83

Catatan/*Note*: ...Sumber/*Source*: BPS, berbagai sensus, survei dan sumber lain/*BPS-Statistics Indonesia, various census, survey, and other sources*

**Tabel**  
**Table** 12.5

**Produk Domestik Regional Bruto Atas Dasar Harga Berlaku Menurut Jenis Pengeluaran di Kabupaten Badung (miliar rupiah), 2015–2019**  
**Gross Regional Domestic Product at Current Market Prices by Type of Expenditure in Badung Regency (billion rupiahs), 2015–2019**

<b>Jenis Pengeluaran</b> <b>Type of Expenditure</b>	<b>2015</b>	<b>2016</b>	<b>2017</b>	<b>2018</b>	<b>2019</b>
(1)	(2)	(3)	(4)	(5)	(6)
Pengeluaran Konsumsi Rumah Tangga <i>Household Consumption Expenditure</i>	17186.55	19303.78	20631.80	22501.87	24356.43
Pengeluaran Konsumsi LNPRT <i>NPISH Consumption Expenditure</i>	223.00	246.28	260.01	288.25	327.84
Pengeluaran Konsumsi Pemerintah <i>Government Consumption Expenditure</i>	2956.43	3333.36	3837.17	4185.21	4364.59
Pembentukan Modal Tetap Bruto <i>Gross Fixed Capital Formation</i>	15789.70	17522.48	18927.17	21428.96	22461.08
Perubahan Inventori <i>Changes in Inventories</i>	<b>108.66</b>	<b>139.79</b>	<b>198.32</b>	<b>216.53</b>	<b>185.77</b>
Net Ekspor Barang dan Jasa/ <i>Exports of Goods and Services</i>	<b>6164.91</b>	<b>6662.48</b>	<b>8489.19</b>	<b>9178.46</b>	<b>11098.87</b>
<b>Produk Domestik Regional Bruto/Gross Regional Domestic Product</b>	<b>42429.25</b>	<b>47208.17</b>	<b>52343.65</b>	<b>57799.28</b>	<b>62794.58</b>

Catatan/Note: ...

Sumber/Source: BPS, berbagai sensus, survei dan sumber lain/BPS-Statistics Indonesia, various census, survey, and other sources



**Tabel**  
**Table** 12.6

**Produk Domestik Regional Bruto Atas Dasar Harga Konstan 2010 Menurut Jenis Pengeluaran di Kabupaten/ Badung (miliar rupiah), 2015–2019**  
**Gross Regional Domestic Product at 2010 Constant Market Prices by Type of Expenditure in Badung Regency (billion rupiahs), 2015–2019**

<b>Jenis Pengeluaran</b> <b>Type of Expenditure</b>	<b>2015</b>	<b>2016</b>	<b>2017</b>	<b>2018</b>	<b>2019</b>
(1)	(2)	(3)	(4)	(5)	(6)
Pengeluaran Konsumsi Rumah Tangga <i>Household Consumption Expenditure</i>	13252.63	14272.67	14873.76	15568.53	16414.86
Pengeluaran Konsumsi LNPRT <i>NPISH Consumption Expenditure</i>	146.35	156.03	162.40	176.04	195.21
Pengeluaran Konsumsi Pemerintah <i>Government Consumption Expenditure</i>	2099.10	2238.26	2417.10	2552.14	2625.49
Pembentukan Modal Tetap Bruto <i>Gross Fixed Capital Formation</i>	11857.74	12890.37	13644.66	14795.04	15403.79
Perubahan Inventori <i>Changes in Inventories</i>	<b>51.07</b>	<b>64.37</b>	<b>68.81</b>	<b>72.93</b>	<b>67.36</b>
Net Ekspor Barang dan Jasa/Net <i>Exports of Goods and Services</i>	<b>1763.35</b>	<b>1535.66</b>	<b>1885.31</b>	<b>2113.83</b>	<b>2629.08</b>
<b>Produk Domestik Regional Bruto/Gross Regional Domestic Product</b>	<b>29170.24</b>	<b>31157.37</b>	<b>33052.05</b>	<b>35278.50</b>	<b>37335.77</b>

Catatan/Note: ...

Sumber/Source: BPS, berbagai sensus, survei dan sumber lain/BPS-Statistics Indonesia, various census, survey, and other sources



13

**PERBANDINGAN ANTAR KABUPATEN/KOTA  
REGENCY/MUNICIPAL COMPARISON**



***Indeks Pembangunan Manusia Kabupaten  
Badung tertinggi ke-2 di Provinsi Bali  
The 2nd highest Human Development Index of Badung  
Regency in Bali Province***



**Tabel**  
**Table** 13.1**Jumlah Penduduk Menurut Kabupaten/Kota di Provinsi Bali (ribu), 2015–2019**  
**Population by Regency/Municipality in Bali Province (thousand), 2015–2019**

<b>Kabupaten/Kota</b> <i>Regency/ Municipality</i>	<b>2015</b>	<b>2016</b>	<b>2017</b>	<b>2018</b>	<b>2019</b>
(1)	(2)	(3)	(4)	(5)	(6)
Kab. Jembrana	271.6	273.3	274.9	276.6	278.1
Kab. Tabanan	435.9	438.5	441	443.5	445.7
Kab. Badung	616.4	630	643.5	656.9	670.2
Kab. Gianyar	495.1	499.6	503.9	508.1	512.2
Kab. Klungkung	175.7	176.7	177.4	178.3	179.1
Kab. Bangli	222.6	223.8	225.1	226.2	227.3
Kab. Karangasem	408.7	410.8	412.8	414.8	416.6
Kab. Buleleng	646.2	650.1	653.6	657.2	660.6
<b>Kota Denpasar</b>	880.6	897.3	914.3	930.6	947.1
<b>Provinsi Bali</b>	<b>4152.8</b>	<b>4200.1</b>	<b>4246.5</b>	<b>4292.2</b>	<b>4336.9</b>

Catatan/Note: ...

Sumber/Source: BPS, berbagai sensus, survei dan sumber lain/BPS-Statistics Indonesia, various census, survey, and other sources

**Tabel**  
**Table** 13.2

**Laju Pertumbuhan Produk Domestik Regional Bruto Atas Dasar Harga Konstan 2010 Menurut Kabupaten/Kota di Provinsi Bali (persen), 2015–2019**  
**Rate of Growth of Gross Regional Domestic Products at Constant 2010 Prices by Regency/Municipality in Bali Province (percent), 2015–2019**

<b>Kabupaten/Kota</b> <b>Regency/Municipality</b>	<b>2015</b>	<b>2016</b>	<b>2017</b>	<b>2018</b>	<b>2019</b>
(1)	(2)	(3)	(4)	(5)	(6)
Kab. Jembrana	6.19	5.96	5.28	5.59	5.56
Kab. Tabanan	6.19	6.14	5.37	5.73	5.60
Kab. Badung	6.24	6.81	6.08	6.74	5.83
Kab. Gianyar	6.3	6.31	5.46	6.03	5.64
Kab. Klungkung	6.11	6.28	5.32	5.50	5.44
Kab. Bangli	6.16	6.24	5.31	5.50	5.47
Kab. Karangasem	6.00	5.92	5.06	5.48	5.50
Kab. Buleleng	6.07	6.02	5.38	5.62	5.55
<b>Kota Denpasar</b>	6.14	6.51	6.05	6.43	5.84
<b>Provinsi Bali</b>	<b>6.03</b>	<b>6.33</b>	<b>5.56</b>	<b>6.33</b>	<b>5.63</b>

Catatan/Note: ...

Sumber/Source: BPS, berbagai sensus, survei dan sumber lain/BPS-Statistics Indonesia, various census, survey, and other sources

**Tabel**  
**Table** 13.3**Jumlah Penduduk Miskin Menurut Kabupaten/Kota di  
Provinsi Bali (ribu), 2015–2019**  
**Number of Poor Population by Regency/Municipality in Bali  
Province (thousand), 2015–2019**

<b>Kabupaten/Kota Regency/Municipality</b>	<b>2015</b>	<b>2016</b>	<b>2017</b>	<b>2018</b>	<b>2019</b>
(1)	(2)	(3)	(4)	(5)	(6)
Kab. Jembrana	15.83	14.53	14.78	14.35	13.55
Kab. Tabanan	24.05	21.9	21.66	19.77	18.74
Kab. Badung	14.4	12.91	13.16	12.97	11.89
Kab. Gianyar	22.89	22.13	22.42	21.26	19.85
Kab. Klungkung	12.11	11.21	11.15	10.43	9.66
Kab. Bangli	12.74	11.66	11.76	11.05	10.08
Kab. Karangasem	30.33	27.12	27.02	26.02	25.99
Kab. Buleleng	43.43	37.55	37.48	35.2	34.26
<b>Kota Denpasar</b>	20.94	19.17	20.7	20.72	19.83
<b>Provinsi Bali</b>	<b>196.71</b>	<b>178.18</b>	<b>180.13</b>	<b>171.76</b>	<b>163.85</b>

Catatan/Note: ...

Sumber/Source: BPS, berbagai sensus, survei dan sumber lain/BPS-Statistics Indonesia, various census, survey, and other sources

**Tabel**  
**Table 13.4****Indeks Pembangunan Manusia Menurut Kabupaten/Kota  
di Provinsi Bali, 2015–2019**  
*Human Development Index by Regency/Municipality in Bali  
Province, 2015–2019*

<b>Kabupaten/Kota Regency/Municipality</b>	<b>2015</b>	<b>2016</b>	<b>2017</b>	<b>2018</b>	<b>2019</b>
(1)	(2)	(3)	(4)	(5)	(6)
Kab. Jembrana	69.66	70.38	70.72	71.65	72.35
Kab. Tabanan	73.54	74.19	74.86	75.45	76.16
Kab. Badung	78.86	79.80	80.54	80.87	81.59
Kab. Gianyar	75.03	75.70	76.09	76.61	77.14
Kab. Klungkung	68.98	69.31	70.13	70.90	71.71
Kab. Bangli	66.24	67.03	68.24	68.96	69.35
Kab. Karangasem	64.68	65.23	65.57	66.49	67.34
Kab. Buleleng	70.03	70.65	71.11	71.70	72.30
<b>Kota Denpasar</b>	82.24	82.58	83.01	83.30	83.68
<b>Provinsi Bali</b>	<b>73.27</b>	<b>73.65</b>	<b>74.3</b>	<b>74.77</b>	<b>75.38</b>

Catatan/Note: ...

Sumber/Source: BPS, berbagai sensus, survei dan sumber lain/BPS-Statistics Indonesia, various census, survey, and other sources







Sensus  
Penduduk  
2020

# DATA

MENCERDASKAN BANGSA

*Enlighten The Nation*

<https://bali.bps.go.id>



KADAN PUSAT STATISTIK  
KABUPATEN BADUNG  
BPS - *Statistic of Badung Regency*  
Jl. Desa Cemerlang, Anomerta, Badung  
Telp. (0361) 9441010, Fax. (0361) 9441717  
Homepage : <http://badungdata.bps.go.id>  
E-mail : [sp401103@bps.go.id](mailto:sp401103@bps.go.id)

ISBN 978-602-9886-01-4 (pbk)



7 700025 995414