

Katalog /Catalog: 1102001.3604

KABUPATEN SERANG DALAM ANGKA SERANG REGENCY IN FIGURES 2020



BADAN PUSAT STATISTIK
KABUPATEN SERANG
BPS-STATISTICS OF SERANG REGENCY

KABUPATEN SERANG DALAM ANGKA

***SERANG REGENCY
IN FIGURES***

2020

kab.bps.go.id



KABUPATEN SERANG DALAM ANGKA
Serang Regency in Figures
2020

ISSN: 2355-4896

No. Publikasi/*Publication Number*: 3604.2001

Katalog/*Catalog*: 1102001.3604

Ukuran Buku/*Book Size*: 14,8 cm x 21 cm

Jumlah Halaman/*Number of Pages*: xxx1 + 211 hal/*pages*

Naskah/*Manuscript*:

BPS Kabupaten Serang

BPS-Statistics of Serang Regency

Penyunting/*Editor*:

BPS Kabupaten Serang

BPS-Statistics of Serang Regency

Gambar Kover/*Cover Design*:

Seksi Integrasi Pengolahan dan Diseminasi Statistik

Section of Integration Processing and Statistics Dissemination

Ilustrasi Kover/*Cover Illustration*:

Danau Tasik Kardi Kec Kramat Watu/*Tasik Kardi Lake at Kramatwatu Subdistrict*

Diterbitkan oleh/*Published by*:

©BPS Kabupaten Serang/*BPS-Statistics of Serang Regency*

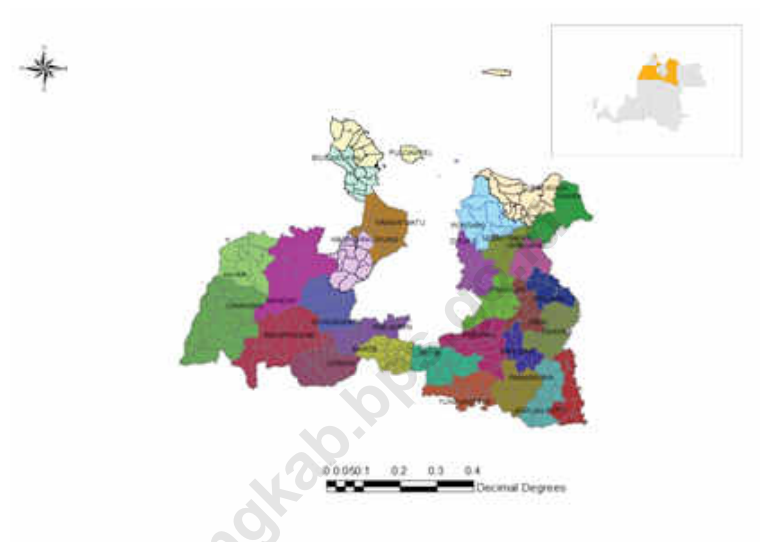
Dicetak oleh/*Printed by*:

Badan Pusat Statistik

Dilarang mengumumkan, mendistribusikan, mengomunikasikan, dan/atau menggandakan sebagian atau seluruh isi buku ini untuk tujuan komersil tanpa izin tertulis dari Badan Pusat Statistik.

Prohibited to announce, distribute, communicate, and/or copy part or all of this book for commercial purpose without permission from BPS-Statistics Indonesia.

PETA WILAYAH KABUPATEN SERANG
MAP OF SERANG REGENCY



KEPALA BPS KABUPATEN SERANG
CHIEF STATISTICIAN OF SERANG REGENCY



IR. INDRA WARMAN



KATA PENGANTAR

Publikasi Kabupaten Serang Dalam Angka 2020 merupakan publikasi rutin yang diterbitkan setiap tahun oleh BPS Kabupaten Serang. Publikasi ini berisi kumpulan data yang sebagian besar merupakan data sekunder, yaitu data yang diperoleh dari Instansi, Dinas/Perusahaan baik Pemerintah maupun Swasta yang berada di wilayah Kabupaten Serang. Selain itu, publikasi ini juga menampilkan data primer yang diperoleh dari hasil kegiatan sensus dan survei yang dilakukan oleh Badan Pusat Statistik.

Penyajian publikasi ini dimaksudkan untuk memberi gambaran umum tentang keadaan geografi, iklim, dan kondisi sosial ekonomi masyarakat, serta capaian pembangunan yang telah dilakukan oleh Pemerintah Kabupaten Serang. Dengan demikian diharapkan publikasi ini dapat memenuhi kebutuhan berbagai pihak sebagai salah satu bahan evaluasi dan perencanaan pembangunan di Kabupaten Serang.

Publikasi ini dapat terwujud berkat kerjasama dan bantuan dari berbagai pihak, baik pemerintah maupun swasta. Untuk itu kami menyampaikan ucapan terima kasih dan penghargaan yang setinggi-tingginya.

Kami sadari bahwa publikasi ini masih jauh dari sempurna, karena itu kritik dan saran dari berbagai pihak sangat kami harapkan untuk memperbaiki publikasi selanjutnya.

Serang, April 2020
Kepala BPS
Kabupaten Serang

Indra Warman



PREFACE

“Serang Regency in Figures 2020” is an annual publication published by BPS – Statistics of Serang Regency. This publication is a compilation of data, most of them are secondary data obtained from government institution and private organizations in Serang Regency. Some of them are primary data which were obtained from census and survey activities conducted by BPS.

The purpose of this publication is to give general view of geographical, climatology, and social economic condition of society, and also development’s target which have been done by government of Serang Regency. It is expected that this publication could become one of the sources that can be used for evaluation purposes and support regional development planning in Serang Regency.

This publication can be completed by BPS – Statistic of Serang Regency in cooperations with the other government institution and private organizations. Therefore, we express our highest appreciation and gratitude to those who have helped and made this publication available.

We realize that this publication is still far from perfect. Suggestions as well as critics to improve data quality in the next publication are always welcome.

*Serang, April 2020
Chief Statistician of
Serang Regency*

Indra Warman

DAFTAR ISI / CONTENTS

	Halaman Page
Kata Pengantar/ <i>Preface</i>	vii
Daftar Isi/ <i>Contents</i>	ix
Daftar Tabel/ <i>List of Tables</i>	xi
Daftar Gambar/ <i>List of Figures</i>	xxv
Daftar Singkatan/ <i>List of Abbreviations</i>	xxix
Statistik Kunci/ <i>Key Statistics</i>	xxxi
1. Geografi dan Iklim/ <i>Geography and Climate</i>	1
2. Pemerintahan/ <i>Government</i>	15
3. Penduduk dan Ketenagakerjaan/ <i>Population and Employment</i>	35
4. Sosial dan Kesejahteraan Rakyat/ <i>Social and Welfare</i>	49
5. Pertanian, Kehutanan, Peternakan, dan Perikanan/ <i>Agriculture, Forestry, Livestock, and Fishery</i>	95
6. Industri, Pertambangan, dan Energi/ <i>Industry, Mining, and Energy</i>	135
7. Pariwisata/ <i>Tourism</i>	145
8. Transportasi dan Komunikasi/ <i>Transportation and Communication</i>	153
9. Perbankan, Koperasi, dan Harga-harga/ <i>Banking, Cooperative, dan Prices</i>	165
10. Pengeluaran Penduduk/ <i>Population Expenditure</i>	175
11. Perdagangan/ <i>Trade</i>	185
12. Sistem Neraca Regional/ <i>System of Regional Accounts</i>	193
13. Perbandingan Antar Kabupaten/Kota/ <i>Regency/Municipal Comparison</i>	211

DAFTAR TABEL/LIST OF TABLES

Halaman
Page

1.	GEOGRAFI DAN IKLIM/GEOGRAPHY AND CLIMATE	
1.1	KEADAAN GEOGRAFI	
	GEOGRAPHY CONDITION	
1.1.1	Luas Daerah dan Jumlah Pulau Menurut Kecamatan di Kabupaten Serang, 2019 <i>Total Area and Number of Islands by Subdistrict in Serang Regency, 2019.....</i>	6
1.1.2	Tinggi Wilayah dan Jarak ke Ibukota Kabupaten Menurut Kecamatan di Kabupaten Serang, 2019 <i>Altitude and Distance to the Capital of Regency by Subdistrict in Serang Regency, 2019.....</i>	10
1.2	KEADAAN IKLIM	
	CLIMATE CONDITION	
1.2.1	Pengamatan Unsur Iklim Menurut Bulan di Stasiun Serang, 2019 <i>Observation of Climate Elements By Months at Serang Station, 2019...</i>	12
2.	PEMERINTAHAN/GOVERNMENT	
2.1	WILAYAH ADMINISTRATIF	
	ADMINISTRATIVE AREA	
2.1.1	Jumlah Desa ¹ /Kelurahan Menurut Kecamatan di Kabupaten Serang, 2015–2019 <i>Number of Villages¹/Kelurahan by Subdistrict in Serang Regency, 2015–2019.....</i>	20
2.2	DEWAN PERWAKILAN RAKYAT DAERAH	
	REGIONAL HOUSE OF REPRESENTATIVE	
2.2.1	Jumlah Anggota Dewan Perwakilan Rakyat Daerah Menurut Partai Politik dan Jenis Kelamin di Kabupaten Serang, 2019 <i>Number of Regional House of Representatives's Members by Political Parties and Sex in Serang Regency, 2019.....</i>	22
2.2.2	Jumlah Anggota DPRD Kabupaten Serang	

	Menurut Kepanitiaan dan Jenis Kelamin, 2019 <i>Number of Serang Regency Parliament Members by Committee and Sex, 2019</i>	23
2.2.3	Jumlah Anggota DPRD Kabupaten Serang Menurut Komisi dan Jenis Kelamin, 2019 <i>Number of Serang Regency Parliament Members by Commission and Sex, 2019</i>	24
2.2.4	Produk DPRD Kabupaten Serang, 2017 – 2019 <i>Product of Serang Regency Parliament, 2017– 2019</i>	25
2.3	SUMBER DAYA MANUSIA HUMAN RESOURCES	
2.3.1	Jumlah Pegawai Negeri Sipil Menurut Jabatan dan Jenis Kelamin di Kabupaten Serang, Desember 2018 dan Desember 2019 <i>Number of Civil Servants by Occupation and Sex in Serang Regency, December 2018 dan December 2019</i>	26
2.3.2	Jumlah Pegawai Negeri Sipil Menurut Tingkat Pendidikan dan Jenis Kelamin di Kabupaten Serang, Desember 2018 dan Desember 2019 <i>Number of Civil Servants by Educational Level and Sex in Serang Regency, December 2018 and December 2019</i>	28
2.3.3	Jumlah Pegawai Negeri Sipil Menurut Tingkat Kepangkatan dan Jenis Kelamin di Kabupaten Serang, Desember 2018 dan Desember 2019 <i>Number of Civil Servants by Hierarchy and Sex in Serang Regency, December 2018 and December 2019</i>	30
2.4	KEUANGAN PEMERINTAH GOVERNMENT FINANCE	
2.4.1	Realisasi Pendapatan Pemerintah Kabupaten Serang Menurut Jenis Pendapatan (ribu rupiah), 2016–2019 <i>Actual Serang Regency Government Revenues by Kind of Revenues (thousand rupiahs), 2016–2019</i>	32
2.4.2	Realisasi Belanja Pemerintah Kabupaten Serang Menurut Jenis Belanja (ribu rupiah), 2016–2019 <i>Actual Serang Regency Government Expenditures by Kind of Expenditures (thousand rupiahs), 2016–2019</i>	34

3.	PENDUDUK DAN KETENAGAKERJAAN/ POPULATION AND EMPLOYMENT	
3.1	PENDUDUK POPULATION	
3.1.1	Penduduk, Laju Pertumbuhan Penduduk per Tahun, Distribusi Persentase Penduduk, Kepadatan Penduduk, Rasio Jenis Kelamin Penduduk Menurut Kecamatan di Kabupaten Serang, 2019 <i>Population, Annual Population Growth Rate, Percentage Distribution of Population, Population Density, and Population Sex Ratio by Subdistrict in Serang Regency, 2019.....</i>	44
3.2	KETENAGAKERJAAN EMPLOYMENT	
3.2.1	Jumlah Penduduk Berumur 15 Tahun Keatas Menurut Jenis Kegiatan Selama Seminggu yang Lalu dan Jenis Kelamin di Kabupaten Serang, 2019 <i>Population Aged 15 Years and Over by Type of Activity During The Previous Week and Sex in Serang Regency, 2019.....</i>	50
3.2.2	Penduduk Berumur 15 Tahun ke Atas Menurut Pendidikan Tertinggi yang Ditamatkan dan Jenis Kegiatan Selama Seminggu yang Lalu di Kabupaten Serang, 2019 <i>Population 15 Years of Age and Over by Educational Attainment and Type of Activity During the Previous Week in Serang Regency, 2019.....</i>	51
3.2.3	Penduduk Berumur 15 Tahun Ke Atas yang Bekerja Selama Seminggu yang Lalu Menurut Status Pekerjaan Utama dan Jenis Kelamin di Kabupaten Serang, 2019 <i>Population 15 Years of Age and Over who Worked During The Previous Week by Main Employment Status and Sex in Serang Regency, 2019.....</i>	53
3.2.4	Jumlah Pencari Kerja Per Bulan Menurut Jenis Kelamin di Kabupaten Serang, 2018 <i>Number of Job Seekers Each Month by Status and Sex in Serang Regency, 2018.....</i>	54

3.2.5	Jumlah Pencari Kerja yang Terdaftar dan yang Sudah Ditempatkan Menurut Tingkat Pendidikan di Kabupaten Serang, 2018 <i>Number of Registered Job Seekers and Those Had Been Assigned by Educational Level in Serang Regency, 2018</i>	
4.	SOSIAL DAN KESEJAHTERAAN RAKYAT/SOCIAL AND WELFARE	
4.1	PENDIDIKAN	
	EDUCATION	
4.1.1	Jumlah Sekolah, Guru, dan Murid Taman Kanak-Kanak (TK) di Bawah Kementerian Pendidikan dan Kebudayaan Menurut Kecamatan di Kabupaten Serang, 2018/2019 dan 2019/2020 <i>Number of Schools, Teachers, and Pupils in Kindergarten Under The Ministry of Education and Culture by Subdistrict in Serang Regency, 2018/2019 dan 2019/2020.....</i>	63
4.1.2	Jumlah Sekolah, Guru, dan Murid Raudatul Athfal (RA) di Bawah Kementerian Agama Menurut Kecamatan di Kabupaten Serang, 2018/2019 dan 2019/2020 <i>Number of Schools, Teachers, and Pupils in Raudatul Athfal (RA) Under The Ministry of Religious Affairs by Subdistrict in Serang Regency, 2018/2019 dan 2019/2020.....</i>	69
4.1.3	Jumlah Sekolah, Guru, dan Murid Sekolah Dasar (SD) di Bawah Kementerian Pendidikan dan Kebudayaan Menurut Kecamatan di Kabupaten Serang, 2018/2019 dan 2019/2020 <i>Number of Schools, Teachers, and Pupils in Primary Schools Under The Ministry of Education and Culture by Subdistrict in Serang Regency, 2018/2019 dan 2019/2020.....</i>	71
4.1.4	Jumlah Sekolah, Guru, dan Murid Madrasah Ibtidaiyah (MI) di Bawah Kementerian Agama Menurut Kecamatan Menurut Kecamatan di Kabupaten Serang, 2019/2020 <i>Number of Schools, Teachers, and Pupils in Madrasah Ibtidaiyah (MI) Under The Ministry of Religious Affairs by Subdistrict in Serang Regency, 2019/2020.....</i>	77
4.1.5	Jumlah Sekolah, Guru, dan Murid Sekolah Menengah Pertama (SMP) di Bawah Kementerian Pendidikan dan Kebudayaan	

	Menurut Kecamatan di Kabupaten Serang, 2018/2019 dan 2019/2020 <i>Number of Schools, Teachers, and Pupils in Junior High Schools Under The Ministry of Education and Culture by Subdistrict in Serang Regency, 2018/2019 dan 2019/2020.....</i>	83
4.1.6	Jumlah Sekolah, Guru, dan Murid Madrasah Tsanawiyah (MTs) di Bawah Kementerian Agama Menurut Kecamatan di Kabupaten Serang, 2019/2020 <i>Number of Schools, Teachers, and Pupils in Madrasah Tsanawiyah (MTs) Under The Ministry of Religious Affairs by Subdistrict in Serang Regency, 2019/2020</i>	89
4.1.7	Jumlah Sekolah, Guru, dan Murid Sekolah Menengah Atas (SMA) di Bawah Kementerian Pendidikan dan Kebudayaan Menurut Kecamatan di Kabupaten Serang, 2018/2019 dan 2019/2020 <i>Number of Schools, Teachers, and Pupils in Senior High Schools Under The Ministry of Education and Culture by Subdistrict in Serang Regency, 2018/2019 dan 2019/2020.....</i>	95
4.1.8	Jumlah Sekolah, Guru, dan Murid Sekolah Menengah Kejuruan (SMK) di Bawah Kementerian Pendidikan dan Kebudayaan Menurut Kecamatan di Kabupaten Serang, 2018/2019 dan 2019/2020 <i>Number of Schools, Teachers, and Pupils in Vocational High Schools Under The Ministry of Education and Culture by Subdistrict in Serang Regency, 2018/2019 dan 2019/2020.....</i>	101
4.1.9	Jumlah Sekolah, Guru, dan Murid Madrasah Aliyah (MA) di Bawah Kementerian Agama Menurut Kecamatan di Kabupaten Serang, 2018/2019 dan 2019/2020 <i>Number of Schools, Teachers, and Pupils in Madrasah Aliyah (MA) Under the Ministry of Religious Affairs by Subdistrict in Serang Regency, 2018/2019 dan 2019/2020.....</i>	103
4.1.10	Jumlah Desa ¹ /Kelurahan yang Memiliki Fasilitas Sekolah Menurut Kecamatan dan Tingkat Pendidikan di Kabupaten Serang, 2014– 2019 <i>Number of Villages¹/Kelurahan Having Educational Facilities by Subdistrict and Educational Level in Serang Regency, 2014– 2019.....</i>	109

4.1.11	Angka Partisipasi Murni (APM) dan Angka Partisipasi Kasar (APK) Menurut Jenjang Pendidikan di Kabupaten Serang, 2018 dan 2019 <i>Net Participation Rates and Gross Participation Rates by Educational Level in Serang Regency, 2018 and 2019</i>	119
4.1.12	Persentase Penduduk Berumur 15 Tahun ke Atas yang Melek Huruf Menurut Kelompok Umur di Kabupaten Serang, 2018 dan 2019 <i>Percentage of Literate People Aged 15 Years and Over by Age Group in Serang Regency, 2018 and 2019</i>	120
4.2	KESEHATAN HEALTH	
4.2.1	Jumlah Desa ¹ /Kelurahan Yang Memiliki Sarana Kesehatan Menurut Kecamatan di Kabupaten Serang, 2014–2019 <i>Number of Villages¹/Kelurahan Having Health Facilities by Subdistrict in Serang Regency, 2014–2019</i>	121
4.2.2	Jumlah Fasilitas Kesehatan Menurut Kecamatan di Kabupaten Serang, 2018 <i>Number of Health Facilities by Subdistrict in Serang Regency, 2018</i>	133
4.2.3	Jumlah Dokter dan Paramedis di Seluruh Puskesmas Menurut Kecamatan di Kabupaten Serang, 2018 <i>Number of Doctors and Paramedics at Public Health Center by Subdistrict in Serang Regency, 2018</i>	135
4.2.4	Jumlah Posyandu, Pos Obat, Pondok Bersalin, dan Poskesdes Menurut Kecamatan di Kabupaten Serang, 2018 <i>Number of Integrated Health Services, Village Pharmacies, Maternity Places and Village Clinics by Subdistrict in Serang Regency, 2018</i>	
4.2.5	Jumlah Bayi yang Diimunisasi Menurut Kecamatan dan Jenis Imunisasi di Kabupaten Serang, 2018 <i>Number of Babies Vaccinated by Subdistrict and Kind of Vaccine in Serang Regency, 2018</i>	
4.2.6	Jumlah Bidan dan Dukun Bayi Menurut Kecamatan di Kabupaten Serang, 2018 <i>Number of Midwives and Traditional Midwives by Subdistrict in Serang Regency, 2018</i>	

4.2.7	Jumlah Penemuan Kasus BTA Positif Baru Menurut Kecamatan di Kabupaten Serang, 2018 <i>Number of New Positive BTA Cases Founded by Subdistrictin Serang Regency, 2018</i>	
4.2.8	Jumlah Tempat Pelayanan KB Menurut Kecamatan di Kabupaten Serang, 2019 <i>Number of Family Planning Facilities by Subdistrict in Serang Regency, 2019</i>	
4.2.9	Pencapaian Target Akseptor Baru Keluarga Berencana (KB) Menurut Kecamatan di Kabupaten Serang, 2019	
	<i>Target Achievement for New Acceptor of Family Planning by Subdistrict in Serang Regency, 2019</i>	
4.2.10	Pencapaian Target Akseptor Baru Keluarga Berencana (KB) Berdasarkan Jenis alat KB Menurut Kecamatan di Kabupaten Serang, 2018	
	<i>Target Achievement for New Acceptor of Family Planning by Subdistrict in Serang Regency, 2018</i>	
4.3	AGAMA DAN SOSIAL LAINNYA	
	RELIGION AND OTHER SOCIAL AFFAIRS	
4.3.1	Jumlah Tempat Peribadatan Menurut Kecamatan di Kabupaten Serang, 2017 <i>Number of Places of Worship by Subdistrict in Serang Regency, 2017</i>	157
4.3.2	Jumlah Desa ¹ /Kelurahan yang Mengalami Bencana Alam ² Menurut Kecamatan di Kabupaten Serang, 2011–2018 <i>Number of Villages¹/Kelurahan that Had Natural Disaster² by Subdistrict in Serang Regency, 2011–2018.....</i>	159
4.3.3	Jumlah Korban yang Terkena Bencana Alam dan Bencana Sosial Menurut Kecamatan di Kabupaten Serang, 2018	
	<i>Number of Victims of Natural Disaster and Social Catastrophe in Serang Regency, 2018.....</i>	
4.3.4	Jumlah Permasalahan Sosial Menurut Kecamatan di Kabupaten Serang, 2018 <i>Number of Social Problems by Subdistrict and Kind in Serang Regency, 2018.....</i>	
4.3.5	Gangguan Kamtibmas Lengkap Menurut	

	Jenis Kejadian di Kabupaten Serang, 2018 <i>Disturbance of Peace and Public Order in Society by Kind in Serang Regency, 2018</i>	
4.3.6	Jumlah Penyelesaian Tindak Pidana (JPTP) Menurut Jenis Kejadian di Kabupaten Serang, 2018 <i>Number of Criminal Acts Solved in Serang Regency, 2018</i>	
4.4	KEMISKINAN	
	POVERTY	
4.4.1	Garis Kemiskinan, Jumlah, dan Persentase Penduduk Miskin di Kabupaten Serang, 2012–2019 <i>Poverty Line, Number, and Percentage of Poor People in Serang Regency, 2012–2019</i>	
4.4.2	Indeks Kedalaman Kemiskinan dan Indeks Keparahan Kemiskinan di Kabupaten Serang, 2012–2019 <i>Poverty Gap Index and Poverty Severity Index in Serang Regency, 2012–2019</i>	
5.	PERTANIAN, KEHUTANAN, PETERNAKAN, DAN PERIKANAN/ AGRICULTURE, FORESTRY, LIVESTOCK, AND FISHERY	
5.1	HORTIKULTURA	
	HORTICULTURE	
5.1.1	Luas Panen Tanaman Sayuran Menurut Kecamatan dan Jenis Tanaman di Kabupaten Serang (ha), 2018 dan 2019..... <i>Harvested Area of Vegetables by Subdistrict and Kind of Plant in Serang Regency (ha), 2018 and 2019</i>	189
5.1.2	Produksi Tanaman Sayuran Menurut Kecamatan dan Jenis Tanaman di Kabupaten Serang (kuintal), 2018 dan 2019..... <i>Production of Vegetables by Subdistrict and Kind of Plant in Serang Regency (kuintal), 2018 dan 2019</i>	213
5.1.3	Luas Panen Tanaman Sayuran dan Buah–Buahan Semusim Menurut Jenis Tanaman di Kabupaten Serang (ha), 2016–2019..... <i>Harvested Area of Seasonal Vegetables and Fruits by Kind of Plant in Serang Regency (ha), 2016–2019</i>	237
5.1.4	Produksi Tanaman Sayuran dan Buah–Buahan Semusim Menurut Jenis Tanaman di Kabupaten Serang (kuintal), 2016–2019.....	

	<i>Production of Seasonal Vegetables and Fruits by Kind of Plant in Serang Regency (quintal), 2016–2019</i>	239
5.1.5	Luas Panen Tanaman Biofarmaka Menurut Kecamatan dan Jenis Tanaman di Kabupaten Serang (m ²), 2018 dan 2019..... <i>Harvested Area of Medicinal Plants by Subdistrict and Kind of Plant in Serang Regency (m²), 2018 and 2019.....</i>	241
5.1.6	Produksi Tanaman Biofarmaka Menurut Kecamatan dan Jenis Tanaman di Kabupaten Serang (kg), 2018 and 2019..... <i>Production of Medicinal Plants by Subdistrict and Kind of Plant in Serang Regency (kg) 2018 and 2019</i>	255
5.1.7	Luas Panen Tanaman Biofarmaka Menurut Jenis Tanaman di Kabupaten Serang (m ²), 2016–2019..... <i>Harvested Area of Medicinal Plants by Kind of Plant in Serang Regency (m²), 2016–2019.....</i>	269
5.1.8	Produksi Tanaman Biofarmaka Menurut Jenis Tanaman di Kabupaten Serang (kg), 2016–2019..... <i>Production of Medicinal Plants by Kind of Plant in Serang Regency (kg), 2016–2019.....</i>	270
5.1.9	Luas Panen Tanaman Hias Menurut Kecamatan dan Jenis Tanaman di Kabupaten Serang (m ²), 2018 and 2019..... <i>Harvested Area of Ornamental Plants by Subdistrict and Kind of Plant in Serang Regency (m²), 2018 and 2019.....</i>	271
5.1.10	Produksi Tanaman Hias Menurut Kecamatan dan Jenis Tanaman di Kabupaten Serang (tangkai), 2018 and 2019..... <i>Production of Ornamental Plants by Subdistrict and Kind of Plant in Serang Regency (stalks), 2018 and 2019</i>	275
5.1.11	Luas Panen Tanaman Hias Menurut Jenis Tanaman di Kabupaten Serang (m ²), 2016–2019	279
5.1.12	Produksi Tanaman Hias Menurut Jenis Tanaman di Kabupaten Serang (tangkai), 2016–2019..... <i>Production of Ornamental Plants by Kind of Plant in Serang Regency (stalks), 2016–2019.....</i>	280

5.1.13	Produksi Buah-buahan Menurut Kecamatan dan Jenis Tanaman di Kabupaten Serang (kuintal), 2018 and 2019..... <i>Production of Fruits by Subdistrict and Kind of Plant in Serang Regency (quintal), 2018 and 2019.....</i>	281
5.1.14	Produksi Buah-Buahan dan Sayuran Tahunan Menurut Jenis Tanaman di Kabupaten Serang (ton), 2016–2019 <i>Production of Annual Fruits and Vegetables by Kind of Plant in Serang Regency (ton), 2016–2019</i>	305
5.2	PERKEBUNAN..... ESTATE CROPS	
5.2.1	Luas Areal Tanaman Perkebunan Menurut Kecamatan dan Jenis Tanaman (ha), 2018 dan 2019..... <i>Planted Area of Estate Crops by Subdistrict and Type of Crops (ha), 2018 dan 2019</i>	307
5.2.2	Produksi Perkebunan Menurut Kecamatan dan Jenis Tanaman di Kabupaten Serang (ton), 2018 dan 2019 <i>Production of Estate by Subdistrict and Type of Crops in Serang Regency (ton), 2018 and 2019.....</i>	321
6.	PERTAMBANGAN DAN ENERGI/MINING AND ENERGY PERTAMBANGAN DAN ENERGI MINING AND ENERGY.....	
6.1	Jumlah Pelanggan Listrik PT. PLN (Persero) Per Rayon Menurut Golongan Tarif di Kabupaten Serang, 2017 <i>Number of PT. PLN (Persero) State Electricity Enterprise Customers by Tariff Group in Serang Regency, 2017</i>	339
6.2	Jumlah Daya Listrik Terpasang (VA) PLN Per Rayon Menurut Golongan Tarif di Kabupaten Serang, 2016 – 2017 <i>Number of Electric Capacity Sold (VA) by Rayon and Tariff Group in Serang Regency, 2016 – 2017</i>	
6.3	Jumlah Pelanggan dan Air yang Disalurkan Menurut Kecamatan di Kabupaten Serang, 2019..... <i>Number of Customers and Distributed Water by Subdistrict in Serang Regency, 2019</i>	341

7.	INDUSTRI MANUFAKTUR/MANUFACTURING INDUSTRY	
7.1	Jumlah Rumah Makan/Restoran Menurut Kecamatan di Kabupaten Serang, 2016–2019..... <i>Number of Restaurants by Subdistrict in Serang Regency, 2016–2019..</i>	348
7.2	Direktori Hotel dan Perusahaan Akomodasi di Kabupaten Serang, 2018 <i>Directory of Hotel and Other Accomodation in Serang Regency, 2018</i>	350
7.3	Jumlah Perusahaan Akomodasi, Kamar dan Cottage Menurut Kecamatan di Kabupaten Serang, 2018 <i>Number of Hotels/Accomodations, Rooms and Cottage in by Subdistrict Serang Regency, 2018.....</i>	354
7.4	Jumlah Perusahaan Akomodasi Menurut Kecamatan dan Kelas Hotel di Kabupaten Serang, 2018 <i>Number of Hotels/Accomodations by Subdistrict and Class in Serang Regency, 2018.....</i>	356
7.5	Daftar Nama Objek Wisata di Kabupaten Serang, 2018 <i>Number of Hotels/Accomodations by Subdistrict and Class in Serang Regency, 2018.....</i>	360
7.6	Jumlah Wisatawan yang Berkunjung Per Bulan di Kabupaten Serang, 2018 <i>Number of Tourists Visited Per Month in Serang Regency, 2018</i>	365
7.7	Jumlah Wisatawan Nusantara dan Wisatawan Mancanegara Per Bulan di Kabupaten Serang, 2018 <i>Number of Local Tourists and Foreign Tourist Per Month in Serang Regency, 2018.....</i>	366
7.8	Jumlah Wisatawan yang Berkunjung Per Bulan Menurut Tipe Wisata di Kabupaten Serang, 2018 <i>Number of Tourists Visited Per Month by Type of Tourism in Serang Regency, 2018.....</i>	367

8.	TRANSPORTASI DAN KOMUNIKASI/ TRANSPORTATION AND COMMUNICATION	
8.1	TRANSPORTASI TRANSPORTATION	
8.1.1	Panjang Jalan Menurut Tingkat Kewenangan Pemerintahan di Kabupaten Serang (km), 2017–2019 <i>Length of Roads by Level of Government Authority in Serang Regency (km), 2017–2019</i>	375
8.1.2	Panjang Jalan Menurut Jenis Permukaan Jalan di Kabupaten Serang (km), 2017–2019 <i>Length of Roads by Type of Road Surface in Serang Regency (km), 2017–2019</i>	376
8.1.3	Panjang Jalan Menurut Kondisi Jalan di Kabupaten Serang (km), 2017–2019 <i>Length of Roads by Condition of Roads in Serang Regency (km), 2017–2019</i>	377
8.1.4	Jumlah Kendaraan Wajib Uji Menurut Jenis di Kabupaten Serang, 2018 <i>Number of Vehicles by Kind in Serang Regency (km), 2018</i>	378
8.2	KOMUNIKASI COMMUNICATION	
8.2.1	Jumlah Kantor Pos Pembantu Menurut Kecamatan di Kabupaten Serang, 2016–2019 <i>Number of Post Offices Subsidiaries by Subdistrict in Serang Regency, 2016–2019</i>	380
8.2.2	Rata-rata Lalu Lintas Surat yang Diterima dan Dikirim Melalui Kantor Pos Wilayah Kabupaten Serang Per Bulan, 2016 – 2018 <i>Monthly Average of Letter Received and Posted by Post Office of Serang Regency, 2016 – 2018</i>	
8.2.3	Rata-rata Lalu Lintas Surat yang Diterima dan Dikirim Ke Luar Negeri Melalui Kantor Pos Wilayah Kabupaten Serang Per Bulan, 2016 – 2018 <i>Monthly Average of Letter Received and Posted From/ To Abroad by Post Office of Serang Regency, 2016– 2018</i>	
8.2.4	Jumlah Pembayaran dan Setoran Uang dengan Wesel Melalui Kantor Pos Wilayah Kabupaten Serang Per Bulan, 2018	

	Number of Payment and Deposit by Money Orders in Post Office of Serang Regency Per Month, 2018	
8.2.5	Indikator Kegiatan Kantor Pos Wilayah Kabupaten Serang, 2017 – 2018 Indicator of Activity of Serang Regency Post Office, 2017 – 2018	
8.2.6	Banyaknya Surat Pos Menurut Jenis Kiriman Dalam Negeri dan Luar Negeri Melalui Kantor Pos Wilayah Kabupaten Serang, 2018 Number of Mail Letters by Domestic and Abroad Mailed from Serang Regency Region Post Office, 2018	
9.	PERBANKAN, KOPERASI, DAN HARGA-HARGA/ BANKING, COOPERATIVE, AND PRICES	
9.1	Posisi Dana Simpanan Rupiah dan Valuta Asing Bank Umum Menurut Jenis Valuta dan Jenis Simpanan di Kabupaten Serang, 2018 <i>Position of Fund Deposit in Rupiah and Foreign Currency of Commercial Banks by Type of Currency and Type of Deposit in Serang Regency, 2018</i>	391
9.2	Posisi Kredit Rupiah dan Valuta Asing Bank Umum Menurut Jenis Valuta, Jenis Penggunaan dan Sektor Ekonomi dengan Proyek Berlokasi di Kabupaten Serang, 2018 <i>Position of Credits in Rupiah and Foreign Currency of Commercial Banks by Type of Currency, Type of Credit and Economic Sector With Project Location in Serang Regency, 2018</i>	397
9.3	Jumlah Koperasi Aktif Menurut Kecamatan di Kabupaten Serang, 2016–2019 <i>Number of Active Cooperative by Subdistrict in Serang Regency, 2016–2019</i>	403
9.4	Jumlah Koperasi Menurut Jenis Koperasi dan Kecamatan di Kabupaten Serang, 2019 <i>Number of Cooperative by Kind of Cooperative and Subdistrict in Serang Regency, 2019</i>	405
10.	PENGELUARAN PENDUDUK/POPULATION EXPENDITURE	
10.1	Rata-rata Pengeluaran per Kapita Sebulan Menurut Kelompok Komoditas (rupiah) di Kabupaten Serang, 2018 dan 2019 <i>Monthly Average Expenditure per Capita by Commodity Group (rupiahs) in Serang Regency, 2018 and 2019</i>	413
10.2	Persentase Pengeluaran per Kapita Sebulan Menurut Kelompok Komoditas di Kabupaten Serang, 2018 dan 2019	

	<i>Percentage of Monthly Expenditure per Capita by Commodity Group in Serang Regency, 2018 and 2019.....</i>	414
10.3	Persentase Penduduk Menurut Golongan Pengeluaran Per Kapita Sebulan di Kabupaten Serang, 2018 dan 2019 <i>Percentage of Population by Per Capita Spending Group a Month in Serang Regency, 2018 and 2019.....</i>	415
11.	PERDAGANGAN/TRADE	
11.1	Jumlah Sarana Perdagangan Menurut Jenisnya di Kabupaten Serang, 2016–2019 <i>Number of Trading Facilities by Type of Facility in Serang Regency, 2016–2019.....</i>	423
8.	SISTEM NERACA REGIONAL/SYSTEM OF REGIONAL ACCOUNTS	
12.1.	Produk Domestik Regional Bruto Atas Dasar Harga Berlaku Menurut Lapangan Usaha (miliar rupiah) Kabupaten Serang, 2015–2019 <i>Gross Regional Domestic Product at Current Market Prices by Industry (billion rupiahs) Serang Regency, 2015–2019.....</i>	431
12.2	Produk Domestik Regional Bruto Atas Dasar Harga Konstan 2010 Menurut Lapangan Usaha (miliar rupiah) Kabupaten Serang, 2015–2019 <i>Gross Regional Domestic Product at 2010 Constant Market Prices by Industry (billion rupiahs) Serang Regency, 2015–2019.....</i>	433
12.3	Distribusi Persentase Produk Domestik Regional Bruto Atas Dasar Harga Berlaku Menurut Lapangan Usaha Kabupaten Serang, 2015–2019 <i>Percentage Distribution of Gross Regional Domestic Product at Current Market Prices by Industry Serang Regency, 2015–2019.....</i>	435
12.4	Laju Pertumbuhan Produk Domestik Regional Bruto Atas Dasar Harga Konstan 2010 Menurut Lapangan Usaha (persen) Kabupaten Serang, 2016–2019..... <i>Growth Rate of Gross Regional Domestic Product at 2010 Constant Market Prices by Industry (percent) Serang Regency, 2016–2019.....</i>	437
12.5	Produk Domestik Regional Bruto Atas Dasar Harga Berlaku Menurut Jenis Pengeluaran di Kabupaten Serang (miliar rupiah), 2015–2019 <i>Gross Regional Domestic Product at Current Market Prices by Type of Expenditure in Serang Regency (billion rupiahs), 2015–2019.....</i>	439

12.6	<p>Produk Domestik Regional Bruto Atas Dasar Harga Konstan 2010 Menurut Jenis Pengeluaran di Kabupaten Serang (miliar rupiah), 2015–2019 <i>Gross Regional Domestic Product at 2010 Constant Market Prices by Type of Expenditure in Serang Regency (billion rupiahs), 2015–2019</i></p>	440
13. PERBANDINGAN ANTAR KABUPATEN/ KOTA/ REGENCY/MUNICIPAL COMPARISON		
13.1	<p>Jumlah Penduduk Menurut Kabupaten/ Kota di Provinsi Banten (jiwa), 2015–2019 <i>Population by Regency/Municipality in Banten Province, 2015–2019...</i></p>	447
13.2	<p>Laju Pertumbuhan Produk Domestik Regional Bruto Atas Dasar Harga Konstan 2010 Menurut Kabupaten/ Kota di Provinsi Banten (persen), 2015–2019 <i>Rate of Growth of Gross Regional Domestic Products at Constant 2010 Prices by Regency/Municipality in Banten Province (percent), 2015–2019</i></p>	448
13.3	<p>Jumlah Penduduk Miskin Menurut Kabupaten/ Kota di Provinsi Banten (ribu), 2015–2019 <i>Number of Poor Population by Regency/Municipality in Banten Province (thousand), 2015–2019</i></p>	449
13.4	<p>Indeks Pembangunan Manusia Menurut Kabupaten/Kota di Provinsi Banten, 2015–2019 <i>Human Development Index by Regency/Municipality in Banten Province, 2015–2019</i></p>	450

DAFTAR GAMBAR/LIST OF FIGURES

		Halaman Page
1.1	Luas Daerah menurut Kecamatan (%), 2019 <i>Area of Subdistrict (%), 2019</i>	4
1.2	Jumlah Hari Hujan perbulan di Kabupaten Serang, 2019 <i>Numbers of Rainy Days Monthly at Serang Regency, 2019</i>	5
2.1	Jumlah Desa ¹ /Kelurahan Menurut Kecamatan di Kabupaten Serang, 2019 <i>Number of Villages¹/Kelurahan by Subdistrict in Serang Regency, 2019</i>	18
2.2	Jumlah Anggota Dewan Perwakilan Rakyat Daerah Menurut Partai Politik dan Jenis Kelamin di Kabupaten Serang, 2019 <i>Number of Regional House of Representatives's Members by Political Parties and Sex in Serang Regency, 2019</i>	19
3.1	Penduduk menurut Kecamatan , 2019 <i>Population by Subdistrict, 2019</i>	42
3.2	Jumlah Penduduk Berumur 15 Tahun Keatas Menurut Jenis Kegiatan Selama Seminggu yang Lalu dan Jenis Kelamin di Kabupaten Serang, 2019 <i>Population Aged 15 Years and Over by Type of Activity During The Previous Week and Sex in Serang Regency, 2019</i>	43
4.1	Jumlah Sekolah Menurut Jenjang Pendidikan di Kabupaten Serang, 2019 <i>Number of School by Level in Serang Regency, 2019</i>	61
4.2	Angka Partisipasi Murni (APM) dan Angka Partisipasi Kasar (APK) Menurut Jenjang Pendidikan di Kabupaten Serang, 2018 dan 2019 <i>Net Participation Rates and Gross Participation Rates by Educational Level in Serang Regency, 2018 and 2019</i>	
5.1	Produksi Buah Durian di Kabupaten Serang (Ton), 2016 -2019..... <i>Production of Durian in Serang Regency (Ton), 2016-2019</i>	188
6.1	Persentase Pelanggan Air Menurut Kecamatan di Kabupaten Serang, 2019..... <i>Percentage of Customers Water by Subdistrict in Serang Regency, 2019</i>	
7.1	Jumlah Perusahaan Akomodasi Menurut Kelas	

	Hotel di Kabupaten Serang, 2018 Number of Hotels/Accommodations, Rooms and Cottage in Serang Regency, 2018	
8.1	Persentase Panjang Jalan yang Dikelola Pemerintah Kabupaten Serang Menurut Kondisinya, 2019 Percentage of Road Managed by The Government of Serang Regency, 2019.....	
9.1	Jumlah Koperasi Aktif di Kabupaten Serang, 2016–2019 Number of Active Cooperative in Serang Regency, 2016–2019.....	
10.1	Rata-rata Pengeluaran per Kapita Sebulan Menurut Kelompok Komoditas (rupiah) di Kabupaten Serang, 2018 dan 2019 Monthly Average Expenditure per Capita by Commodity Group (rupiahs) in Serang Regency, 2018 and 2019	
10.2	Persentase Pengeluaran per Kapita Sebulan Menurut Kelompok Komoditas di Kabupaten Serang, 2018 dan 2019 Percentage of Monthly Expenditure per Capita by Commodity Group in Serang Regency, 2018 and 2019.....	
11.1	Jumlah Sarana Perdagangan Menurut Jenisnya di Kabupaten Serang, 2016–2019 Number of Trading Facilities by Type of Facility in Serang Regency, 2016–2019.....	
12.1	Distribusi Persentase Produk Domestik Regional Bruto Atas Dasar Harga Berlaku Menurut Lapangan Usaha Kabupaten Serang, 2019..... <i>Percentage Distribution of Gross Regional Domestic Product at Current Market Prices by Industry Serang Regency, 2019</i>	430
13.1	Jumlah Penduduk Menurut Kabupaten/ Kota di Provinsi Banten (ribu), 2019 Population by Regency/Municipality in Banten Province (thousand), 2019.....	
13.2	Laju Pertumbuhan Produk Domestik Regional Bruto Atas Dasar Harga Konstan 2010 Menurut Kabupaten/ Kota di Provinsi Banten (persen), 2015–2019 Rate of Growth of Gross Regional Domestic Products at Constant 2010	

Prices by Regency/Municipality in Banten Province (percent), 2015–
2019.....

<https://serangkab.bps.go.id>

PENJELASAN UMUM/EXPLANATORY NOTES

Tanda-tanda, satuan-satuan, dan lain-lainnya yang digunakan dalam publikasi ini adalah sebagai berikut:

Symbols, measurement units, and acronyms which are used in this publication, are as follows:

1. TANDA-TANDA/SYMBOLS

Data tidak tersedia/Data not available	: ...
Tidak ada atau nol /Null or zero	: -
Data dapat diabaikan/Data negligible	: 0
Tanda decimal/Decimal point	: ,
Data tidak dapat ditampilkan/Not applicable	: NA
Angka estimasi/Estimated figures	: e
Angka diperbaiki/Revised figures	: r
Angka sementara/Preliminary figures	: x
Angka sangat sementara/Very preliminary figures	: xx
Angka sangat sangat sementara/Very very preliminary figures	: xxx

2. SATUAN/UNITS

barel/barrel	: 158,99 liter/litres = 1/6,2898 m ³
hektar (ha)/hectare (ha)	: 10 000 m ²
kilometer (km)/kilometres (km)	: 1 000 meter/meters (m)
knot/knot	: 1,8523 km/jam (km/hour)
kuintal/quintal	: 100 kg
KWh	: 1 000 Watt hour
MWh	: 1 000 KWh
liter (untuk beras)/litre (for rice)	: 0,80 kg
MMSCF	: 1/35,3 m ³
metrik ton (m.ton)/metric ton (m. ton)	: 0,98421 long ton = 1 000 kg
ons/ounce	: 28,31 gram/grams
ton	: 1 000 kg

Satuan lain: buah, dus, butir, helai/lembar, kaleng, batang, pulsa, ton kilometer (ton-km), jam, menit, persen (%).

Other units: unit, pack, pieces, sheet, tin, pulse, ton-kilometres(ton-km), hour, minute, percent (%).

Perbedaan angka di belakang koma disebabkan oleh pembulatan angka.

The difference in decimal numbers is caused by rounding.

DAFTAR SINGKATAN/ LIST OF ABBREVIATIONS

SI	: Stasiun Iklim
SIMPK	: Stasiun Meteorologi Pertanian Khusus
t.t	: Tempat tidur
BCG	: Bacillus Calmette Guerin
DPT	: Difteri, Pertusis, Tetanus
TT	: Tetanus Toxoid
IOT	: Industri Obat Tradisional/ <i>Traditional Medicine Industry</i>
IKOT	: Industri Kecil Obat Tradisional/ <i>Traditional Medicine Small</i>
Alkes	: Alat kesehatan/ <i>Health Kits</i>
PKRT	: Perbekalan Kesehatan Rumah tangga/ <i>Household Health Logistics</i>
Kompl	: Komplemen/ <i>Complement</i>
IRTP	: Industri Pangan Produksi Rumah Tangga/ <i>Foods Home Industry</i>
PBF	: Pedagang Besar Farmasi/ <i>Pharmacy Whole-seller</i>
GFK	: Gudang Farmasi Kab/Kota/Regency/ <i>Municipality Pharmacy Warehouse</i>
RB	: Rumah Bersalin/ <i>Delivery House</i>
Pustu	: Puskesmas pembantu/ <i>Auxiliary Public Health Center</i>
BP	: Balai Pengobatan/ <i>Polyclinic</i>
TPS	: Tempat Pembuangan Sementara / <i>landfill</i>
Jamkesmas	: Jaminan kesehatan masyarakat miskin/ <i>Poor public health insurance</i>
PJKMU	: Program Jaminan Kesehatan Masyarakat Umum
SIUP	: Surat Ijin Usaha Perdagangan/ <i>Trading Permission Letter</i>
TDP	: Tanda Daftar Perusahaan/ <i>Company Registration Identity</i>
API	: Angka Pengenal Importir/ <i>Importer's Identity Number</i>

Statistik Kunci, 2017–2019 Key Statistics, 2017–2019

Rincian/Description	Satuan/Unit	2017	2018	2019
(1)	(2)	(3)	(4)	(5)
SO SIAL/SOCIAL				
Penduduk ¹ /Population ¹	juta/million	261,9	265,0	265,0
Laju Pertumbuhan Penduduk ¹ /Population Growth ¹	%	1,23	1,19	1,19
Angka Harapan Hidup ² /Life Expectancy Rate ²	tahun/years	71,1	71,2	71,2
Angka Melek Huruf Usia 15+ ³ /Literacy Rate Aged 15+	%	95,5	95,7	95,7
Tingkat Partisipasi Angkatan Kerja -TPAK ^{4,5} <i>Labour Force Participation Rate-LFPR^{4,5}</i>	%	66,7	67,3	67,3
Tingkat Pengangguran Terbuka-TPT ² <i>Unemployment Rate-UR²</i>	%	5,5 ⁴	5,3 ⁴	5,3 ⁴
Penduduk Miskin ⁶ /Poor People ⁶	juta/million	27,8	25,9	25,9
Persentase Penduduk Miskin ⁶ <i>Percentage of Poor People⁶</i>	%	10,6	9,8	9,8
Indeks Pembangunan Manusia-IPM ⁷ <i>Human Development Index⁷</i>	–	70,8	71,4	71,4
EKONOMI/ECONOMIC				
Produk Domestik Regional Bruto (PDRB) Harga Berlaku ⁸ <i>Gross Regional Domestic Bruto (GRDP) at Current Price⁸</i>	triliun rupiah <i>trillion rupiahs</i>	13.587,2 ^x	14.837,4 ^{xx}	14.837,4 ^{xx}
Laju Pertumbuhan Ekonomi ⁹ /Economic Growth ⁹	%	5,1 ^x	5,2 ^{xx}	5,2 ^{xx}
PDRB Per Kapita Harga Berlaku ^{8,9} <i>Per Capita of GRDP at Current Price^{8,9}</i>	juta rupiah <i>million rupiahs</i>	51,9 ^x	56,0 ^{xx}	56,0 ^{xx}

- Catatan/Notes: ¹ Hasil proyeksi penduduk Indonesia 2010–2035 (pertengahan tahun/ Juni)/The result of Indonesia population projection 2010–2035 (mid year/ June)
- ² Kondisi Agustus/Condition at August
- ³ Menggunakan penimbang hasil proyeksi penduduk tahun 2010–2035/Weighted by the 2010–2035 population projection
- ⁴ Kondisi Maret/Condition at March
- ⁵ Sejak tahun 2010, IPM dihitung dengan metode baru. Komponen IPM metode baru adalah angka harapan hidup saat lahir, harapan lama sekolah, rata-rata lama sekolah, dan pengeluaran per kapita/Since 2010, HDI was calculated using new method. New HDI component are life expectancy at birth, expected years of schooling, means years of schooling, and expenditure per capita
- ⁶ Mulai tahun 2010 mengadopsi System of National Account 2008 (SNA 2008)/Since 2010 is in line with System of National Account 2008 (SNA 2008)
- ⁷ Menggunakan tahun dasar 2010 (2010=100)/Using 2010 base year (2010=100)
- ⁸ Menggunakan proyeksi penduduk berdasarkan hasil SP2010/Using population projection based on SP2010

01

GEOGRAFI DAN IKLIM
GEOGRAPHY AND CLIMATE

LUAS WILAYAH KABUPATEN SERANG

1.467,35 Km²

Kecamatan Terluas
CINANGKA
111,47 Km²



Kecamatan Terkecil
BANDUNG
25,10 Km²

PENJELASAN TEKNIS

Secara geografis wilayah Kabupaten Serang sebelah utara berbatasan dengan Laut Jawa, Kota Cilegon dan Kota Serang. Sebelah timur berbatasan dengan Kabupaten Tangerang, di sebelah selatan Kabupaten Lebak dan Kabupaten Pandeglang, sedangkan di sebelah barat berbatasan dengan Kota Cilegon dan Selat Sunda.

Letak geografis yang demikian merupakan keuntungan bagi Kabupaten Serang. Kabupaten Serang merupakan pintu gerbang atau transit perhubungan darat antar Pulau Jawa dan Pulau Sumatera. Selain itu dengan posisinya yang hanya berjarak ± 70 km dari Kota Jakarta, Kabupaten Serang merupakan salah satu daerah penyangga Ibukota Negara.

Secara topografi, Kabupaten Serang merupakan wilayah dataran rendah dan pegunungan dengan ketinggian antara 0 sampai 1.778 m di atas permukaan laut. Sebagian besar dataran rendah memiliki ketinggian kurang dari 500 meter, sementara dataran tinggi berupa rangkaian pegunungan yang terdapat di perbatasan dengan Kabupaten Pandeglang.

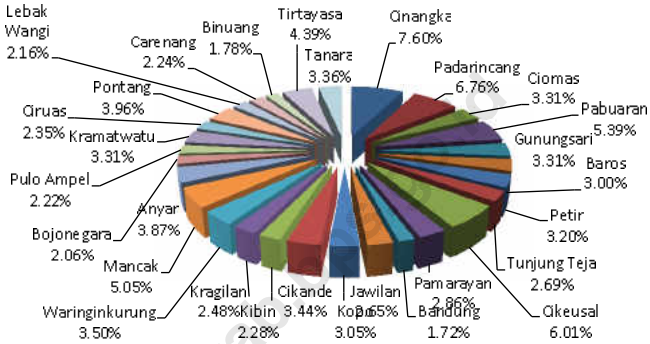
TECHNICAL NOTES

Geographically, Serang Regency is bounded by Java Sea, Cilegon and Serang Municipality in the north; Tangerang Regency in the east; Lebak Regency and Pandeglang Regency in the south; and Cilegon and the Sunda Strait in the west.

Such geographical location is an advantage for Serang. Serang is a gateway or transit of land transportation between Java and Sumatra. In addition to the position which is only ± 70 km from the city of Jakarta, Serang is one of the buffer zone of the State Capital.

In topography, Serang Regency are mostly lowland area and mountains with an altitude between 0 to 1.778 m above sea level. Most of the lowland have a height of less than 500 meter, except the mountain area near Pandeglang Regency.

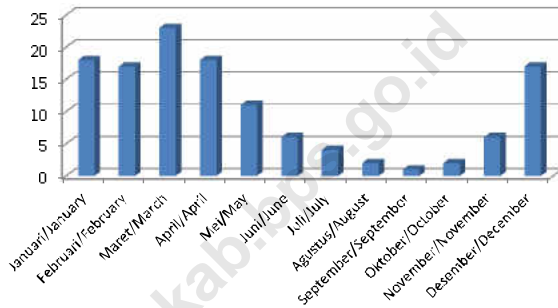
Gambar 1.1 Luas Daerah menurut Kecamatan (%), 2019
Figures 1.1 Area of Subdistrict (%), 2019



Sumber/Source: Berdasarkan Peraturan Menteri Dalam Negeri No. 66 Tahun 2011 tanggal 28 Desember 2011
 Based on Minister Of Home Affairs Regulation No 66/2011, December 28, 2011

Gambar 1.2
Figures

**Jumlah Hari Hujan perbulan di Kabupaten Serang,
2019**
*Numbers of Rainy Days Monthly at Serang Regency,
2019*



Sumber/Source: Badan Meteorologi Klimatologi dan Geofisika - Stasiun Meteorologi Kelas III Serang / National Board of Meteorology Climatology and Geophysics - Meteorology Station of Serang Class III

1.1 KEADAAN GEOGRAFI GEOGRAPHY CONDITION

Tabel 1.1.1 **Luas Daerah dan Jumlah Pulau Menurut Kecamatan di Kabupaten Serang, 2019**
Table 1.1.1 **Total Area and Number of Islands by Subdistrict in Serang Regency, 2019**

Kecamatan <i>Subdistrict</i>	Ibukota Kecamatan <i>Capital of Subdistrict</i>	Luas ¹ <i>Total Area</i> ¹ (km ² /sq.km)
(1)	(2)	(3)
Cinangka	Cinangka	111,47
Padarincang	Padarincang	99,12
Ciomas	Sukadana	48,53
Pabuaran	Pasanggrahan	79,14
Gunungsari	Gunungsari	48,60
Baros	Baros	44,07
Petir	Mekarbaru	46,94
Iunjung Teja	Iunjung Jaya	39,52
Cikeusal	Cikeusal	88,25
Pamarayan	Pamarayan	41,92
Bandung	Bandung	25,18
Jawilan	Jawilan	38,95
Kopo	Kopo	44,69
Cikande	Cikande	50,53
Kibin	Ciagel	33,51
Kragilan	Kragilan	36,33
Waringinkurung	Waringin Kurung	51,29
Mancak	Labuan	74,03
Anyar	Anyar	56,81
Bojonegara	Bojonegara	30,30
Pulo Ampel	Sumuranja	32,56
Kramatwatu	Kramatwatu	48,59
Ciruas	Literep	34,49

Lanjutan Tabel/*Continued Table* 1.1.1

Kecamatan <i>Subdistrict</i>	Ibukota Kecamatan <i>Capital of Subdistrict</i>	Luas ¹ <i>Total Area</i> ¹ (km ² /sq.km)
(1)	(2)	(3)
Pontang	Pontang	58,09
Lebak Wangi	Teras Bendung	31,71
Carenang	Panenjoan	32,80
Binuang	Binuang	26,17
Iirtayasa	Iirtayasa	64,46
Tanara	Cerukcuk	49,30
Kabupaten Serang		1.467,35

Lanjutan Tabel/Continued Table 1.1.1

Kecamatan <i>Subdistrict</i>	Persentase terhadap Luas Kabupaten <i>Percentage to Regency's Area</i>	Jumlah Pulau <i>Number of Islands</i>
(1)	(4)	(5)
Cinangka	7,60	-
Padarincang	6,76	-
Ciomas	3,31	-
Pabuaran	5,39	-
Gunungsari	3,31	-
Baros	3,00	-
Petir	3,20	-
Iunjung Ieja	2,69	-
Cikeusal	6,01	-
Pamarayan	2,86	-
Bandung	1,72	-
Jawilan	2,65	-
Kopo	3,05	-
Cikande	3,44	-
Kibin	2,28	-
Kragilan	2,97	-
Waringinkurung	3,50	-
Mancak	5,05	-
Anyar	3,87	1
Bojonegara	2,06	-
Pulo Ampel	2,22	1
Kramatwatu	3,31	-
Ciruas	2,34	-
Pontang	3,74	-
Lebak Wangi	2,16	-
Carenang	2,10	-
Binuang	1,78	-
Tirtayasa	4,39	1

Lanjutan Tabel/*Continued Table* 1.1.1

Kecamatan <i>Subdistrict</i>	Persentase terhadap Luas Kabupaten <i>Percentage to Regency's Area</i>	Jumlah Pulau <i>Number of Islands</i>
(1)	(4)	(5)
Tanara	3,36	-
Kabupaten Serang	100,00	

Catatan/*Note*: ¹Berdasarkan Peraturan Menteri Dalam Negeri Nomor 137 Tahun 2017 tanggal 29 Desember 2017/*Based on Minister of Home Affairs Regulation Number 137/2017, December 29, 2017*

²Berdasarkan informasi Kementerian Dalam Negeri Tahun 2018/*Based on information from Ministry of Home Affairs, 2018*

Sumber/*Source*: Kementerian Dalam Negeri/*Ministry of Home Affairs*
Badan Pusat Statistik Kabupaten Serang/*Statistics Of Serang Regency*

Tabel 1.1.2 **Tinggi Wilayah dan Jarak ke Ibukota Kabupaten Menurut Kecamatan di Kabupaten Serang, 2019**
Altitude and Distance to the Capital of Regency by Subdistrict in Serang Regency, 2019

Kecamatan <i>Subdistrict</i>	Tinggi Wilayah (mdpl) <i>Altitude (m a.s.l)</i>	Jarak ke Ibukota <i>Distance to the Capital</i>
(1)	(2)	(3)
Cinangka	88	58
Padarincang	74	33
Ciomas	104	22
Pabuaran	121	18
Gunungsari	240	15
Baros	152	13
Petir	85	17
Iunjung Ieja	33	22
Cikeusal	43	20
Pamarayan	25	34
Bandung	22	39
Jawilan	33	42
Kopo	25	45
Cikande	25	28
Kibin	9	24
Kragilan	5	15
Waringinkurung	68	19
Mancak	188	33
Anyar	37	35
Bojonegara	31	23
Pulo Ampel	111	25
Kramatwatu	5	9
Ciruas	5	0
Pontang	6	22

Lanjutan Tabel/*Continued Table* 1.1.2

Kecamatan <i>Subdistrict</i>	Tinggi Wilayah (mdpl) <i>Altitude (m a.s.l)</i>	Jarak ke Ibukota <i>Distance to the Capital</i>
(1)	(2)	(3)
Lebak Wangi	11	13
Carenang	5	24
Binuang	16	27
Tirtayasa	5	30
Ianara	6	33
Kabupaten Serang		

Gatatan/Note: ¹Berdasarkan Peraturan Menteri Dalam Negeri Nomor 137 Tahun 2017 tanggal 29 Desember 2017/*Based on Minister of Home Affairs Regulation Number 137/2017, December 29, 2017*

²Berdasarkan informasi Kementerian Dalam Negeri Tahun 2018/*Based on information from Ministry of Home Affairs, 2018*

Sumber/Source: Kementerian Dalam Negeri/*Ministry of Home Affairs*
Google earth

1.2 KEADAAN IKLIM CLIMATE CONDITION

Tabel 1.2.1 Pengamatan Unsur Iklim Menurut Bulan di Stasiun
Table 1.2.1 Observation of Climate Elements By Months at Serang
Station, 2019

Bulan Month	Suhu/Temperature (°C)			Kelembaban/Humidity (%)		
	Minimum	Rata-rata Average	Maksimum Maximum	Minimum	Rata-rata Average	Maksimum Maximum
(1)	(2)	(3)	(4)	(5)	(6)	(7)
Januari/January	22,2	27,7	34,2	53,0	82,8	98,0
Februari/February	23,6	27,9	34,2	52,0	83,1	98,0
Maret/March	22,2	27,3	34,8	54,0	82,8	98,0
April/April	23,4	28,0	34,4	53,0	82,2	97,0
Mei/May	23,4	28,2	34,4	51,0	80,0	98,0
Juni/June	20,6	27,9	34,0	43,0	78,0	97,0
Juli/July	21,0	27,5	34,0	41,0	74,4	95,0
Agustus/August	20,0	27,4	34,6	39,0	72,7	94,0
September/September	20,0	27,8	34,8	37,0	71,7	97,0
Oktober/October	21,6	28,7	37,4	35,0	70,2	94,0
November/November	21,4	28,7	37,2	30,0	72,7	95,0
Desember/December	23,4	27,9	35,4	47,0	80,8	98,0

Lanjutan Tabel/Continued Table 1.2.1

Bulan Month	Kecepatan Angin (m/ det) Wind Velocity (m/sec)			Tekanan Udara/Atmospheric Pressure (mb)		
	Minimum	Rata-rata Average	Maksimum Maximum	Minimum	Rata-rata Average	Maksimum Maximum
(1)	(8)	(9)	(10)	(11)	(12)	(13)
Januari/January		2,2	17,0	1004,1	1007,1	1008,9
Februari/February		1,8	13,0	1004,3	1008,0	1010,0
Maret/March		1,7	16,0	1005,1	1006,9	1008,9
April/April		1,6	16,0	1003,2	1006,1	1007,9
Mei/May		1,7	16,0	1003,6	1006,8	1008,2
Juni/June		1,4	10,0	1004,8	1006,9	1009,0
Juli/July		1,8	14,0	1005,2	1007,9	1010,1
Agustus/August		1,9	16,0	1006,4	1008,4	1010,0
September/September		2,1	12,0	1007,5	1009,0	1010,8
Oktober/October		2,0	12,0	1005,3	1007,2	1009,4
November/November		1,8	16,0	1005,1	1006,9	1008,9
Desember/December		1,7	13,0	1005,1	1006,6	1007,8

Lanjutan Tabel/Continued Table 1.2.1

Bulan Month	Jumlah Curah Hujan Number of Precipitation (mm)	Jumlah Hari Hujan (hari) Number of Rainy Days (day)	Penyinaran Matahari Duration of Sunshine (%)
(1)	(14)	(15)	(16)
Januari/January	332	18	4,52
Februari/February	180	17	5,83
Maret/March	210	23	4,19
April/April	151	18	5,66
Mei/May	94	11	6,26
Juni/June	10	6	5,65
Juli/July	14	4	7,34
Agustus/August	1	2	7,26
September/September	0	1	7,86
Oktober/October	11	2	7,26
November/November	75	6	6,98
Desember/December	179	17	3,91

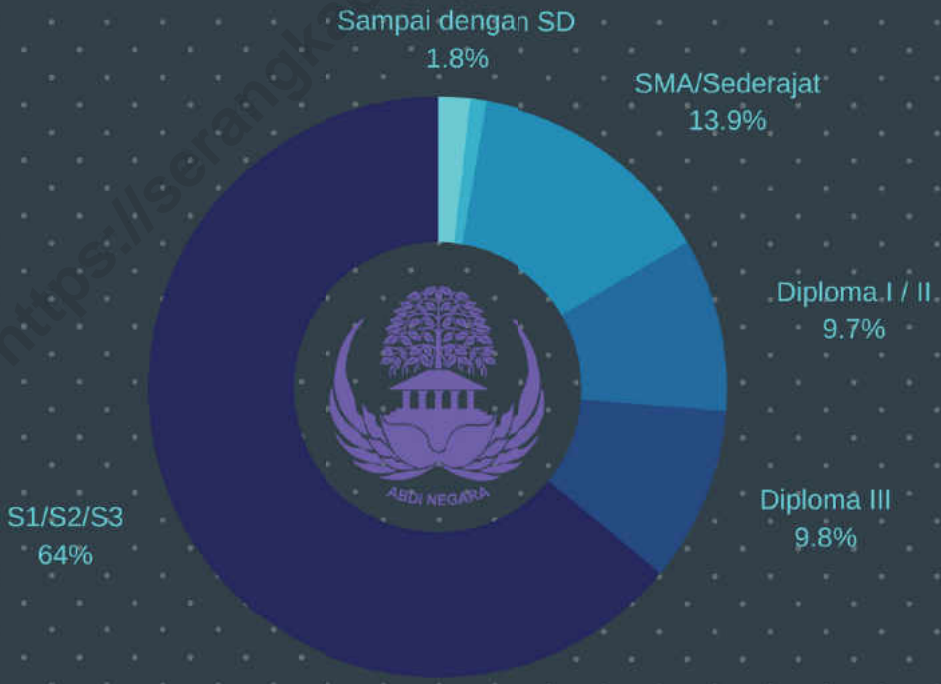
Catatan/Note: ...

Sumber/Source: Badan Meteorologi Klimatologi dan Geofisika - Stasiun Meteorologi Kelas III Serang/ National Board of Meteorology Climatology and Geophysics - Meteorology Station of Serang Class III



PEMERINTAHAN
GOVERNMENT
Kabupaten Serang

PERSENTASE JUMLAH PNS PEMERINTAH KABUPATEN SERANG TAHUN 2019



<https://serangkab.go.id>

PENJELASAN TEKNIS

Wilayah administrasi Kabupaten Serang terdiri atas 29 kecamatan, dan keseluruhan terbagi menjadi 326 desa.

Jumlah pegawai negeri sipil di Kabupaten Serang pada tahun 2019 total sebanyak 9.784 orang. Dari jumlah tersebut pegawai yang telah mencapai golongan III ke atas tercatat sebanyak 83,67 persen. Sementara golongan I masih ada sebanyak 1,69 persen, dan sisanya golongan II sebanyak 23,82 persen.

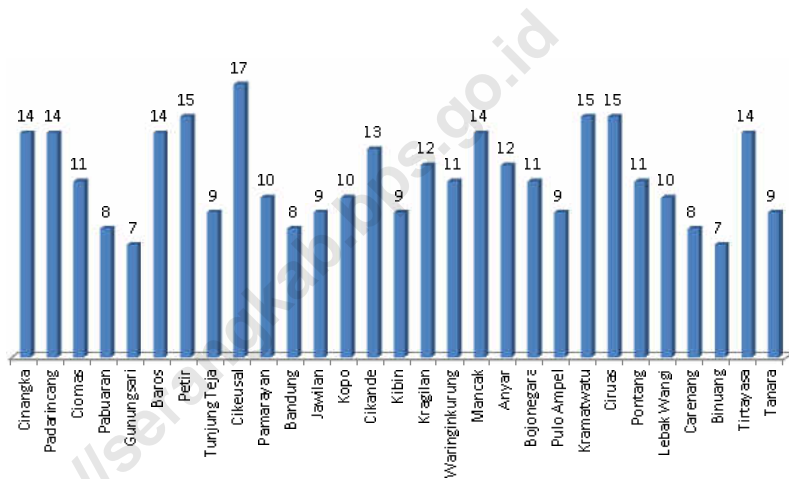
TECHNICAL NOTES

Serang Regency administrative area consist of 29 districts and divided into 326 villages.

In 2019, Serang Regency had 9.784 civil servants employed in the national and local government institutions, 83,67 percent of civil servants are rank III and more, 1,69 percent are rank I and 23,82 percent are rank II.

Gambar 2.1
Figures

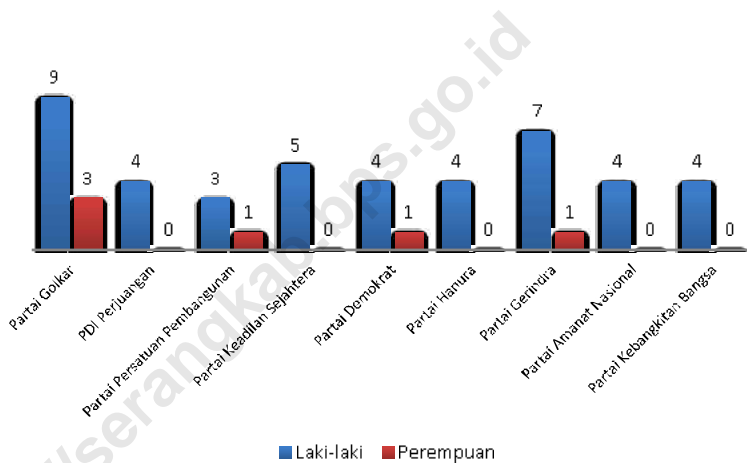
Jumlah Desa¹/Kelurahan Menurut Kecamatan di Kabupaten Serang, 2019
Number of Villages¹/Kelurahan by Subdistrict in Serang Regency, 2019



Sumber/Source : Peraturan Kepala Badan Pusat Statistik Nomor 1 Tahun 2020 Tanggal 5 Februari 2020 tentang Perubahan Atas Peraturan Kepala Badan Pusat Statistik Nomor 3 Tahun 2019 tentang Kode dan Nama Wilayah Kerja Statistik Tahun 2019/Chief Statistician Regulation Number 1/2020, February 5 2020, as a revision of Chief Statistician Regulation Number 3 of 2019 on Code and Name of Regional Level of Data Collection.

Gambar 2.2
Figures

Jumlah Anggota Dewan Perwakilan Rakyat Daerah Menurut Partai Politik dan Jenis Kelamin di Kabupaten Serang, 2019
Number of Regional House of Representatives's Members by Political Parties and Sex in Serang Regency, 2019



Sumber/Source: Sekretariat DPRD Kabupaten Serang/Secretariat of Serang Regency Parliament

2.1 WILAYAH ADMINISTRATIF ADMINISTRATIVE AREA

Tabel 2.1.1 Jumlah Desa¹/Kelurahan Menurut Kecamatan di Kabupaten Serang, 2015–2019
Table 2.1.1 Number of Villages¹/Kelurahan by Subdistrict in Serang Regency, 2015–2019

Kecamatan Subdistrict	2015	2016	2017	2018	2019
(1)	(2)	(3)	(4)	(5)	(6)
Cinangka	14	14	14	14	14
Padarincang	14	14	14	14	14
Ciomas	11	11	11	11	11
Pabuaran	8	8	8	8	8
Gunungsari	7	7	7	7	7
Baros	14	14	14	14	14
Petir	15	15	15	15	15
Iunjung Jeja	9	9	9	9	9
Cikeusal	17	17	17	17	17
Pamarayan	10	10	10	10	10
Bandung	8	8	8	8	8
Jawilan	9	9	9	9	9
Kopo	10	10	10	10	10
Cikande	13	13	13	13	13
Kibin	9	9	9	9	9
Kragilan	12	12	12	12	12
Waringinkurung	11	11	11	11	11
Mancak	14	14	14	14	14
Anyar	12	12	12	12	12
Bojonegara	11	11	11	11	11
Pulo Ampel	9	9	9	9	9
Kramatwatu	15	15	15	15	15
Ciruas	15	15	15	15	15
Pontang	11	11	11	11	11

Lanjutan Tabel/*Continued Table 2.1.1*

Kecamatan Subdistrict	2015	2016	2017	2018	2019
(1)	(2)	(3)	(4)	(5)	(6)
Lebak Wangi	10	10	10	10	10
Carenang	8	8	8	8	8
Binuang	7	7	7	7	7
Tirtayasa	14	14	14	14	14
lanara	9	9	9	9	9
Kabupaten Serang	326	326	326	326	326

Catatan/Note: Termasuk Unit Permukiman Transmigrasi (UPT)/*Include Transmigration Settlement Unit*
 Sumber/Source: Peraturan Kepala Badan Pusat Statistik Nomor 1 Tahun 2020 Tanggal 5 Februari 2020 tentang Perubahan Atas Peraturan Kepala Badan Pusat Statistik Nomor 3 Tahun 2019 tentang Kode dan Nama Wilayah Kerja Statistik Tahun 2019/*Chief Statistician Regulation Number 1/2020, February 5 2020, as a revision of Chief Statistician Regulation Number 3 of 2019 on Code and Name of Regional Level of Data Collection.*

2.2 DEWAN PERWAKILAN RAKYAT DAERAH REGIONAL HOUSE OF REPRESENTATIVE

Tabel 2.2.1 **Jumlah Anggota Dewan Perwakilan Rakyat Daerah Menurut Partai Politik dan Jenis Kelamin di Kabupaten Serang, 2019**
Number of Regional House of Representatives's Members by Political Parties and Sex in Serang Regency, 2019

Partai Politik <i>Political Parties</i>	Laki-laki <i>Male</i>	Perempuan <i>Female</i>	Jumlah <i>Total</i>
(1)	(2)	(3)	(4)
Partai Golkar	9	3	12
PDI Perjuangan	4	0	4
Partai Persatuan Pembangunan	3	1	4
Partai Keadilan Sejahtera	5	0	5
Partai Bulan Bintang	-	-	0
Partai Demokrat	4	1	5
Partai Hanura	4	0	4
Partai Gerindra	7	1	8
Partai Amanat Nasional	4	0	4
Partai Kebangkitan Bangsa	4	0	4
Partai Nas dem	-	-	0
Kabupaten Serang/Serang Regency	44	6	50

Catatan/Note: ...

Sumber/Source: Sekretariat DPRD Kabupaten Serang/Secretariat of Serang Regency Parliament

Tabel 2.2.2 Jumlah Anggota DPRD Kabupaten Serang Menurut Kepanitiaan dan Jenis Kelamin, 2019
Number of Serang Regency Parliament Members by Committee and Sex, 2019

Panitia*) <i>Committee</i>	Jenis Kelamin <i>Sex</i>		Jumlah <i>Total</i>
	Laki-laki <i>Male</i>	Perempuan <i>Female</i>	
(1)	(2)	(3)	(4)
Badan Musyawarah <i>Consultative Committee</i>	21	4	25
Badan Anggaran <i>Budget Committee</i>	22	3	25
Badan Legislasi Daerah <i>Legislative Committee</i>	12	1	13
Badan Kehormatan <i>The Honorary</i>	5	0	5
Kabupaten Serang/Serang Regency	60	8	68

Catatan/Note: Beberapa anggota suatu badan merangkap menjadi anggota pada badan lain/
Some members of one committee concurrently become members of other committee

Sumber/Source: Sekretariat DPRD Kabupaten Serang/ *Secretariat of Serang Regency Parliament*

Tabel 2.2.3 Jumlah Anggota DPRD Kabupaten Serang Menurut Komisi dan Jenis Kelamin, 2019
Number of Serang Regency Parliament Members by Commission and Sex, 2019

Komisi <i>Commission</i>	Jenis Kelamin <i>Sex</i>		Jumlah <i>Total</i>
	Laki-laki <i>Male</i>	Perempuan <i>Female</i>	
(1)	(2)	(3)	(4)
Komisi 1, Bidang Pemerintahan <i>1st Commission – Government Sector</i>	12	0	12
Komisi 2, Bidang Kesra <i>2nd Commission – Welfare Sector</i>	8	5	13
Komisi 3, Bidang Keuangan <i>3rd Commission – Financial Sector</i>	11	0	11
Komisi 4, Bidang Pembangunan <i>4th Commission – Development Sector</i>	13	1	14
Kabupaten Serang/Serang Regency	44	6	50

Catatan/Note: ...

Sumber/Source: Sekretariat DPRD Kabupaten Serang/Secretariat of Serang Regency Parliament

Tabel 2.2.4 **Produk DPRD Kabupaten Serang, 2017 – 2019**
Table **Product of Serang Regency Parliament, 2017– 2019**

Produk DPRD Product	2017	2018	2019
(1)	(2)	(3)	(4)
Surat Keputusan Pimpinan DPRD Decree of The Chairman of The Parliament	2	...	-
Surat Keputusan Dewan (DPRD) Parliament Decree	29	...	20
Peraturan Daerah Local Regulation	15	...	7

Catatan/Note: ...

Sumber/Source: Sekretariat DPRD Kabupaten Serang/ Secretariat of Serang Regency Parliament

2.3 SUMBER DAYA MANUSIA HUMAN RESOURCES

Tabel 2.3.1 Jumlah Pegawai Negeri Sipil Menurut Jabatan dan Jenis Kelamin di Kabupaten Serang, Desember 2018 dan Desember 2019
Table 2.3.1 *Number of Civil Servants by Occupation and Sex in Serang Regency, December 2018 dan December 2019*

Kecamatan <i>Subdistrict</i>	2018		Jumlah <i>Total</i>
	Laki-laki <i>Male</i>	Perempuan <i>Female</i>	
(1)	(2)	(3)	(4)
Fungsional Tertentu <i>Specific Functional</i>
Fungsional Umum <i>Staff General Functional</i>
Struktural/ <i>Structural</i>	757	284	1.041
Eselon V/5th Echelon	19	12	31
Eselon IV/4th Echelon	553	235	788
Eselon III/3rd Echelon	160	33	193
Eselon II/2nd Echelon	25	4	29
Eselon I/1st Echelon	-	-	-
Jumlah/<i>Total</i>

Lanjutan Tabel/Continued Table 2.3.1

Jabatan <i>Occupation</i>	2019		Jumlah <i>Total</i>
	Laki-laki <i>Male</i>	Perempuan <i>Female</i>	
(1)	(5)	(6)	(7)
Fungsional Tertentu <i>Specific Functional</i>	6.440
Fungsional Umum <i>Staff General Functional</i>	2.397
Struktural/Structural	694	253	947
Eselon V/5th Echelon	-	-	-
Eselon IV/4th Echelon	507	214	721
Eselon III/3rd Echelon	157	37	194
Eselon II/2nd Echelon	30	2	32
Eselon I/1st Echelon	-	-	-
Jumlah/Total	4.654	5.130	9.784

Catatan/Note: ...

Sumber/Source: Badan Kepegawaian dan Pengembangan Sumber Daya Manusia Kabupaten Serang/ Human Resources and Human Resource Development Agency

Tabel
Table 2.3.2

Jumlah Pegawai Negeri Sipil Menurut Tingkat Pendidikan dan Jenis Kelamin di Kabupaten Serang, Desember 2018 dan Desember 2019
Number of Civil Servants by Educational Level and Sex in Serang Regency, December 2018 and December 2019

Tingkat Pendidikan <i>Educational Level</i>	2018		
	Laki-laki <i>Male</i>	Perempuan <i>Female</i>	Jumlah <i>Total</i>
(1)	(2)	(3)	(4)
Sampai dengan SD <i>Up to Primary School</i>	183	3	186
SMP/Sederajat <i>General Vocational Junior High School</i>	91	8	99
SMA/Sederajat <i>General/Vocational Senior High School</i>	1.057	429	1.486
Diploma I, II/Akta I, II <i>Diploma I, II/Akta I, II</i>	524	542	1.066
Diploma III/Akta III/Sarjana Muda <i>Diploma III/Akta III/Bachelor</i>	216	701	917
Tingkat Sarjana/Doktor/Ph.D <i>University Graduates</i>	2.778	3.332	6.110
Jumlah/<i>Total</i>	4.849	5.015	9.864

Lanjutan Tabel/Continued Table 2.3.2

Tingkat Pendidikan <i>Educational Level</i>	2019		
	Laki-laki <i>Male</i>	Perempuan <i>Female</i>	Jumlah <i>Total</i>
(1)	(2)	(3)	(4)
Sampai dengan SD <i>Up to Primary School</i>	172	1	173
SMP/Sederajat <i>General Vocational Junior High School</i>	83	5	88
SMA/Sederajat <i>General/Vocational Senior High School</i>	981	380	1.361
Diploma I, II/Akta I, II <i>Diploma I, II/Akta I, II</i>	451	494	945
Diploma III/Akta III/Sarjana Muda <i>Diploma III/Akta III/Bachelor</i>	223	731	954
Tingkat Sarjana/Doktor/Ph.D <i>University Graduates</i>	2.744	3.519	6.263
Jumlah/<i>Total</i>	4.654	5.130	9.784

Catatan/Note: ...

Sumber/Source: Badan Kepegawaian dan Pengembangan Sumber Daya Manusia Kabupaten Serang/ *Human Resources and Human Resource Development Agency*

Tabel
Table 2.3.3

**Jumlah Pegawai Negeri Sipil Menurut Tingkat
Kepangkatan dan Jenis Kelamin di Kabupaten Serang,
Desember 2018 dan Desember 2019**
*Number of Civil Servants by Hierarchy and Sex in Serang
Regency, December 2018 and December 2019*

Pangkat/Golongan/Ruang Hierarchy	2018		
	Laki-laki Male	Perempuan Female	Jumlah Total
(1)	(2)	(3)	(4)
1. I/A (Juru Muda)	69	-	69
2. I/B (Juru Muda Tingkat I)	5	-	5
3. I/C (Juru)	92	9	101
4. I/D (Juru Tingkat I)	21	1	22
Golongan I/Range I	187	10	197
5. II/A (Pengatur Muda)	236	134	370
6. II/B (Pengatur Muda Tingkat I)	211	58	269
7. II/C (Pengatur)	468	373	841
8. II/D (Pengatur Tingkat I)	123	108	231
Golongan II/Range II	1.038	673	1.711
9. III/A (Penata Muda)	461	657	1.118
10. III/B (Penata Muda Tingkat I)	752	1.243	1.995
11. III/C (Penata)	609	716	1.325
12. III/D (Penata Tingkat I)	528	620	1.148
Golongan III/Range III	2.350	3.236	5.586
13. IV/A (Pembina)	557	481	1.038
14. IV/B (Pembina Tingkat I)	689	602	1.291
15. IV/C (Pembina Utama Muda)	24	11	35
16. IV/D (Pembina Utama Ma'dya)	4	2	6
17. IV/E (Pembina Utama)			
Golongan IV/Range IV	1.274	1.096	2.370
Jumlah/Total	4.849	5.015	9.864

Lanjutan Tabel/Continued Table 2.3.3

Pangkat/Golongan/Ruang Hierarchy	2019		
	Laki-laki Male	Perempuan Female	Jumlah Total
(1)	(5)	(6)	(7)
1. I/A (Juru Muda)	5	-	5
2. I/B (Juru Muda Tingkat I)	43	-	43
3. I/C (Juru)	87	2	89
4. I/D (Juru Tingkat I)	27	1	28
Golongan I/Range I	162	3	165
5. II/A (Pengatur Muda)	137	47	184
6. II/B (Pengatur Muda Tingkat I)	187	91	278
7. II/C (Pengatur)	329	358	687
8. II/D (Pengatur Tingkat I)	189	95	284
Golongan II/Range II	842	591	1.433
9. III/A (Penata Muda)	568	723	1.291
10. III/B (Penata Muda Tingkat I)	677	1.108	1.785
11. III/C (Penata)	639	917	1.556
12. III/D (Penata Tingkat I)	554	669	1.223
Golongan III/Range III	2.438	3.417	5.855
13. IV/A (Pembina)	524	466	990
14. IV/B (Pembina Tingkat I)	660	641	1.301
15. IV/C (Pembina Utama Muda)	24	10	34
16. IV/D (Pembina Utama Madya)	4	2	6
17. IV/E (Pembina Utama)	-	-	-
Golongan IV/Range IV	1.212	1.119	2.331
Jumlah/Total	4.654	5.130	9.784

Catatan/Note: ...

Sumber/Source: Badan Kepegawaian dan Pengembangan Sumber Daya Manusia Kabupaten Serang/ Human Resources and Human Resource Development Agency

2.4 KEUANGAN PEMERINTAH GOVERNMENT FINANCE

Tabel 2.4.1 Realisasi Pendapatan Pemerintah Kabupaten Serang Menurut Jenis Pendapatan (ribu rupiah), 2016–2019
Table 2.4.1 Actual Serang Regency Government Revenues by Kind of Revenues (thousand rupiahs), 2016–2019

Jenis Pendapatan/Kind of Revenues	2016	2017
(1)	(2)	(3)
1. Pendapatan Asli Daerah (PAD)/Regional Revenue	590.870.466	815.399.914
1.1 Pajak Daerah/Regional Tax	282.667.949	337.253.848
1.2 Retribusi Daerah/Regional Retribution	36.633.074	32.720.938
1.3 Hasil Perusahaan Milik Daerah dan Pengelolaan Kekayaan Daerah yang Dipisahkan/Regional-Owned Company Revenue and Separated Management of Regional Wealth	14.835.450	16.179.187
1.4 Lain-lain PAD yang Sah/Other Regional Revenue	256.733.991	429.245.940
2. Dana Perimbangan/Balance Funds	1.780.735.966	1.890.790.721
2.1 Bagi Hasil Pajak/Tax Sharing Revenue		
2.2 Bagi Hasil Bukan Pajak/Sumber Daya Alam/Non-Tax Sharing Revenue/Natural Resources		
2.3 Dana Alokasi Umum/General Allocation Fund		
2.4 Dana Alokasi Khusus/Special Allocation Fund		
3. Lain-lain Pendapatan yang Sah/Other Revenue	96.471.062	104.514.000
3.1 Pendapatan Hibah/Grant	5.052.984	4.514.000
3.2 Dana Darurat/Emergency Fund		
3.3 Dana Bagi Hasil Pajak dari Provinsi dan Pemerintah Daerah Lainnya/Tax Sharing Revenue from Provincial and Other Regional Governments		
3.4 Dana Penyesuaian dan Otonomi Daerah/Regional Adjustment and Autonomy Fund		
3.5 Bantuan Keuangan dari Provinsi atau Pemerintah Daerah Lainnya/Financial Assistance from Provincial or Other Regional Governments		
3.6 Lainnya/Others	91.418.078	100.000.000
Jumlah/Total	2.468.077.495	2.810.704.635

Lanjutan Tabel/Continued Table 2.4.1

Jenis Pendapatan/Kind of Revenues	2018	2019
(1)	(4)	(5)
1. Pendapatan Asli Daerah (PAD)/Regional Revenue	697.085.199	
1.1 Pajak Daerah/Regional Tax	379.045.284	
1.2 Retribusi Daerah/Regional Retribution	36.151.186	
1.3 Hasil Perusahaan Milik Daerah dan Pengelolaan Kekayaan Daerah yang Dipisahkan/Regional-Owned Company Revenue and Separated Management of Regional Wealth	16.751.290	
1.4 Lain-lain PAD yang Sah/Other Regional Revenue	256.137.439	
2. Dana Perimbangan/Balance Funds	1.546.651.981	
2.1 Bagi Hasil Pajak/Tax Sharing Revenue	78.571.340	
2.2 Bagi Hasil Bukan Pajak/Sumber Daya Alam/Non-Tax Sharing Revenue/Natural Resources	1.979.276	
2.3 Dana Alokasi Umum/General Allocation Fund	1.078.411.345	
2.4 Dana Alokasi Khusus/Special Allocation Fund	387.690.020	
3. Lain-lain Pendapatan yang Sah/Other Revenue	674.890.922	
3.1 Pendapatan Hibah/Grant	2.857.039	
3.2 Dana Darurat/Emergency Fund	-	
3.3 Dana Bagi Hasil Pajak dari Provinsi dan Pemerintah Daerah Lainnya/Tax Sharing Revenue from Provincial and Other Regional Governments	158.908.198	
3.4 Dana Penyesuaian dan Otonomi Daerah/Regional Adjustment and Autonomy Fund	261.684.085	
3.5 Bantuan Keuangan dari Provinsi atau Pemerintah Daerah Lainnya/Financial Assistance from Provincial or Other Regional Governments	91.000.000	
3.6 Lainnya/Others		
Jumlah/Total	2.918.628.102	

Catatan/Note: ...

Sumber/Source: Badan Pengelolaan Keuangan dan Aset Daerah Kabupaten Serang/ Department of Regional Financial Management and Assets of Serang Regency

Tabel
Table 2.4.2

Realisasi Belanja Pemerintah Kabupaten Serang Menurut Jenis Belanja (ribu rupiah), 2016–2019
Actual Serang Regency Government Expenditures by Kind of Expenditures (thousand rupiahs), 2016–2019

Jenis Pendapatan <i>Kind of Revenues</i>	2016	2017
(1)	(2)	(3)
1. Belanja Tidak Langsung/<i>Indirect Expenditures</i>		
1.1 Belanja Pegawai/ <i>Personnel Expenditures</i>	1.107.256.120	1.086.328.522
1.2 Belanja Bunga/ <i>Interest Expenditures</i>		
1.3 Belanja Subsidi/ <i>Subsidies Expenditures</i>		
1.4 Belanja Hibah/ <i>Grant Expenditures</i>	21.664.850	24.811.447
1.5 Belanja Bantuan Sosial/ <i>Social Aid Expenditures</i>	1.515.100	
1.6 Belanja Bagi Hasil/ <i>Sharing Fund Expenditure</i>		
1.7 Belanja Bantuan Keuangan/ <i>Financial Aids Expenditures</i>	316.873.927	371.275.740
1.8 Belanja Tidak Terduga/ <i>Unpredicted Expenditures</i>	627.128	43.211
2. Belanja Langsung/<i>Direct Expenditures</i>		
2.1 Belanja Pegawai/ <i>Personnel Expenditures</i>		
2.2 Belanja Barang dan Jasa/ <i>Goods and Services Expenditures</i>		764.021.123
2.3 Belanja Modal/ <i>Capital Expenditure</i>	417.285.118	469.305.123
Jumlah/<i>Total</i>	2.543.616.888	2.741.996.854

Lanjutan Tabel/Continued Table 2.4.2

Jenis Pendapatan <i>Kind of Revenues</i>	2018	2019
(1)	(4)	(5)
1. Belanja Tidak Langsung/<i>Indirect Expenditures</i>	1.694.708.409	
1.1 Belanja Pegawai/ <i>Personnel Expenditures</i>	1.147.086.812	
1.2 Belanja Bunga/ <i>Interest Expenditures</i>		
1.3 Belanja Subsidi/ <i>Subsidies Expenditures</i>		
1.4 Belanja Hibah/ <i>Grant Expenditures</i>	35.314.221	
1.5 Belanja Bantuan Sosial/ <i>Social Aid Expenditures</i>	18.820.000	
1.6 Belanja Bagi Hasil/ <i>Sharing Fund Expenditure</i>	47.141.456	
1.7 Belanja Bantuan Keuangan/ <i>Financial Aids Expenditures</i>	445.343.067	
1.8 Belanja Tidak Terduga/ <i>Unpredicted Expenditures</i>	1.002.853	
2. Belanja Langsung/<i>Direct Expenditures</i>	1.710.284.145	
2.1 Belanja Pegawai/ <i>Personnel Expenditures</i>	155.046.359	
2.2 Belanja Barang dan Jasa/ <i>Goods and Services Expenditures</i>	885.688.945	
2.3 Belanja Modal/ <i>Capital Expenditure</i>	669.548.841	
Jumlah/<i>Total</i>	3.404.992.554	

Catatan/Note: ...

Sumber/Source: Badan Pengelolaan Keuangan dan Aset Daerah Kabupaten Serang/ *Department of Regional Financial Management and Assets of Serang Regency*



PENDUDUK DAN KETENAGAKERJAAN

POPULATION AND EMPLOYMENT

POPULATION AND EMPLOYMENT

J U M L A H P E N D U D U K
K A B U P A T E N S E R A N G T A H U N 2 0 1 9



1.482.987 jiwa



Laju Pertumbuhan Penduduk

2018 - 2019

1,28 % per Tahun

Kepadatan Penduduk
1.011 jiwa/km²

Rasio Jenis Kelamin

104

Artinya bahwa dalam 100 penduduk perempuan terdapat 102 penduduk laki-laki.

PENJELASAN TEKNIS

Menurut Peraturan Pemerintah Republik Indonesia Tahun 2019, tentang pelaksanaan Undang-undang Nomor 23 Tahun 2006 Tentang Administrasi Kependudukan Sebagaimana Telah Diubah Dengan Undang-undang Nomor 24 Tahun 2013 Tentang Perubahan Atas Undang-undang Nomor 23 Tahun 2006 Tentang Administrasi Kependudukan, penjelasan teknis mengenai data kependudukan adalah sebagai berikut:

1. Administrasi Kependudukan adalah rangkaian kegiatan penataan dan penertiban dalam penerbitan dokumen dan Data Kependudukan melalui pendaftaran Penduduk, pencatatan sipil, pengelolaan informasi Administrasi Kependudukan serta pendayagunaan hasilnya untuk pelayanan publik dan pembangunan sektor lain.
2. Data Kependudukan adalah data perseorangan dan/atau data agregat yang terstruktur sebagai hasil dari kegiatan pendaftaran Penduduk dan pencatatan sipil.
3. Data Pribadi adalah data perseorangan tertentu yang disimpan, dirawat, dan dijaga kebenaran serta dilindungi kerahasiaannya.

TECHNICAL NOTES

According to Government Regulation of the Republic of Indonesia in 2019, concerning the implementation of Law Number 23 of 2006 concerning Population Administration as Amended by Law Number 24 of 2013 concerning Amendment to Law Number 23 of 2006 concerning Population Administration, technical explanation of population data are as follows:

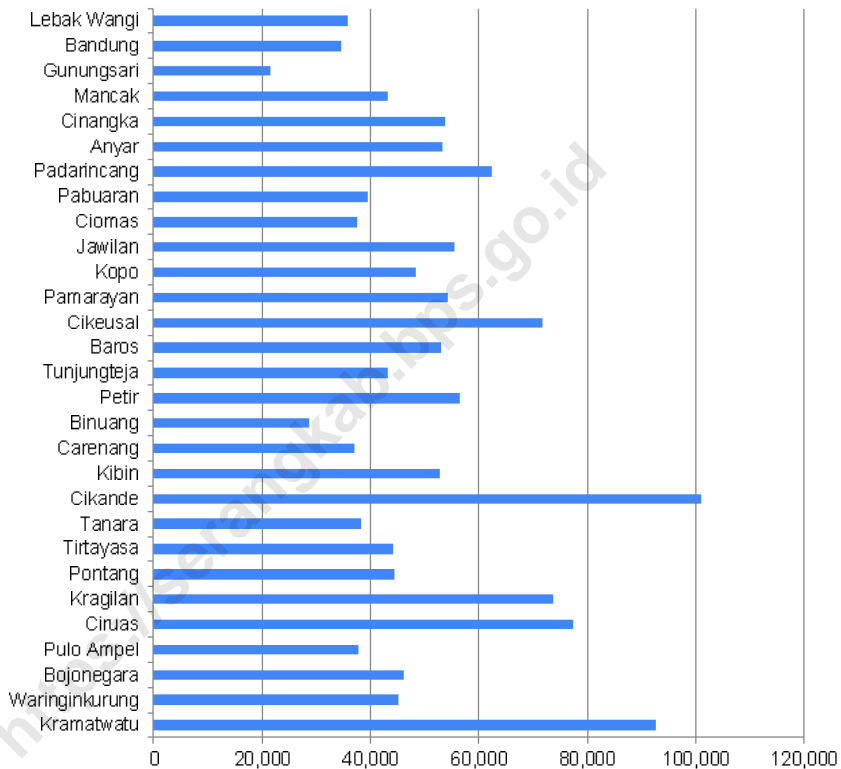
1. *Population Administration is a series of structuring and controlling activities in the issuance of Population Documents and Data through Population registration, civil registration, management of Population Administration information and utilization of its results for public services and development of other sectors.*
2. *Population Data is individual data and / or aggregated data that is structured as a result of Population registration and civil registration activities.*
3. *Personal Data is certain personal data that is stored, maintained, and protected by the truth and confidentiality is protected.*

4. Dokumen Kependudukan adalah dokumen resmi yang diterbitkan oleh Dinas
 5. Kependudukan dan Pencatatan Sipil Kabupaten/Kota yang mempunyai kekuatan hukum sebagai alat bukti autentik yang dihasilkan dari pelayanan pendaftaran Penduduk dan pencatatan Sipil.
 6. Warga Negara Indonesia yang selanjutnya disingkat WNI adalah orang bangsa Indonesia asli dan orang bangsa lain yang disahkan dengan Undang-Undang sebagai WNI.
 7. Penduduk adalah WNI dan orang asing yang bertempat tinggal di Indonesia.
 8. Penduduk Pelintas Batas adalah WNI yang bertempat tinggal secara turun-temurun di wilayah kabupaten/kota yang berbatasan langsung dengan negara tetangga yang melakukan lintas batas antarnegara karena kegiatan ekonomi, sosial, dan budaya yang ditetapkan berdasarkan ketentuan peraturan perundang-undangan.
 9. Dinas Kependudukan dan Pencatatan Sipil Kabupaten/ Kota adalah perangkat daerah kabupaten/kota selaku instansi pelaksana yang
4. *Population Documents are official documents issued by the Office*
 5. *Population and Civil Registration of Regency / City which has legal force as authentic evidence produced from the Population registration and Civil registration service.*
 6. *Indonesian citizens, hereinafter abbreviated as WNI are native Indonesian people and other nationalities who are ratified by Law as Indonesian Citizens.*
 7. *Residents are Indonesian citizens and foreigners residing in Indonesia.*
 8. *Residents of Border Crossers are Indonesian citizens who have lived for generations in the regency / city area, which borders directly with neighboring countries that cross borders between countries because of economic, social and cultural activities determined based on statutory provisions.*
 9. *Regency / City Population and Civil Registration Service is a regency / city apparatus as implementing agency in charge of Population Administration matters.*

membidangi urusan Administrasi Kependudukan.

10. Unit Pelaksana Teknis Dinas Kependudukan dan Pencatatan Sipil Kabupaten/Kota, yang selanjutnya disebut UPT Dinas Kependudukan dan Pencatatan Sipil Kabupaten/Kota adalah unit pelayanan urusan Administrasi Kependudukan di tingkat kecamatan yang berkedudukan di bawah Dinas Kependudukan dan Pencatatan Sipil Kabupaten/ Kota.
10. *The District / City Population and Registry Registration Office Technical Implementation Unit, hereinafter referred to as the Regency / City Population and Registry Registration Office, is the population administration service unit at the sub-district level, which is located under the District / City Population and Registration Office.*

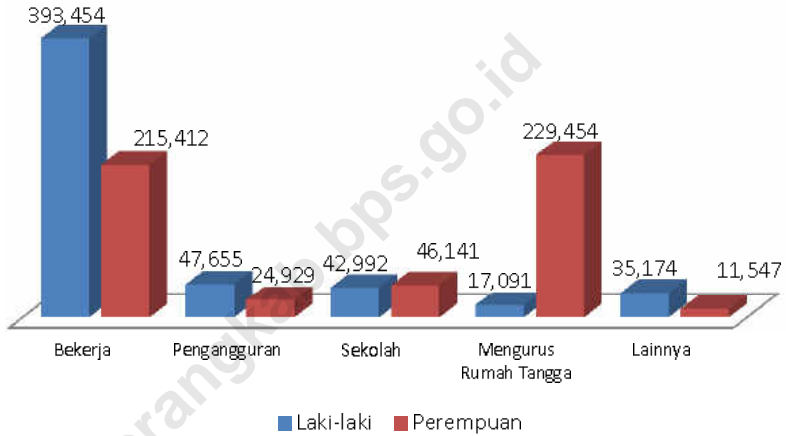
Gambar 3.1 Penduduk menurut Kecamatan , 2019
Figures 3.1 Population by Subdistrict, 2019



Sumber/Source: Dinas Kependudukan dan Pencatatan Sipil Kabupaten Serang/Population and Civil Registration Agency of Serang Regency

Gambar 3.2
Figures

Jumlah Penduduk Berumur 15 Tahun Keatas Menurut Jenis Kegiatan Selama Seminggu yang Lalu dan Jenis Kelamin di Kabupaten Serang, 2019
Population Aged 15 Years and Over by Type of Activity During The Previous Week and Sex in Serang Regency, 2019



Sumber/Source: BPS, Survei Angkatan Kerja Nasional (Sakernas) Agustus/BPS-Statistics Indonesia, August National Labor Force Survey

3.1 PENDUDUK POPULATION

Tabel 3.1.1 Penduduk, Laju Pertumbuhan Penduduk per Tahun, Distribusi Persentase Penduduk, Kepadatan Penduduk, Rasio Jenis Kelamin Penduduk Menurut Kecamatan di Kabupaten Serang, 2019
Population, Annual Population Growth Rate, Percentage Distribution of Population, Population Density, and Population Sex Ratio by Subdistrict in Serang Regency, 2019

Kecamatan Subdistrict	Penduduk Population	Laju Pertumbuhan Penduduk per Tahun 2018–2019 Annual Population Growth Rate (%) 2018–2019
(1)	(2)	(3)
Cinangka	53.794	0,01
Padarincang	62.308	0,38
Ciomas	37.421	3,16
Pabuaran	39.466	5,74
Gunungsari	21.413	2,11
Baros	52.958	4,85
Petir	56.493	1,33
Tunjung Teja	43.148	1,01
Cikeusal	71.665	0,79
Pamarayan	54.210	0,87
Bandung	34.553	2,44
Jawilan	55.538	-1,06
Kopo	48.400	0,87
Cikande	100.979	0,48
Kibin	52.868	2,11
Kragilan	73.832	0,26
Waringinkurung	45.082	1,82
Mancak	43.118	1,74
Anyar	53.316	-0,57

Lanjutan Tabel/Continued Table 3.1.1

Kecamatan <i>Subdistrict</i>	Penduduk <i>Population</i>	Laju Pertumbuhan Penduduk per Tahun 2018–2019 <i>Annual Population Growth Rate (%)</i> 2018–2019
(1)	(2)	(3)
Bojonegara	46.185	1,60
Pulo Ampel	37.783	-0,49
Kramatwatu	92.668	2,87
Ciruas	77.313	-0,20
Pontang	44.479	1,38
Lebak Wangi	35.759	2,32
Carenang	36.989	1,15
Binuang	28.773	1,05
Iirtayasa	44.303	1,76
Tanara	38.173	1,44
Nama Kabupaten/Kota	1.482.987	1,28
Hasil Registrasi/ <i>Registration Result</i>		
Hasil Proyeksi/ <i>Projection Result</i>		

Lanjutan Tabel/Continued Table 3.1.1

Kecamatan Subdistrict	Persentase Penduduk Percentage of Total Population	Kepadatan Penduduk per km ² Population Density per sq.km
(1)	(7)	(8)
Cinangka	3,63	483
Padarincang	4,20	629
Ciomas	2,52	771
Pabuaran	2,66	499
Gunungsari	1,44	441
Baros	3,57	1202
Petir	3,81	1204
Iunjung Ieja	2,91	1092
Cikeusal	4,83	812
Pamarayan	3,66	1293
Bandung	2,33	1372
Jawilan	3,75	1426
Kopo	3,26	1083
Cikande	6,81	1998
Kibin	3,56	1578
Kragilan	4,98	2032
Waringinkurung	3,04	879
Mancak	2,91	582
Anyar	3,60	939
Bojonegara	3,11	1524
Pulo Ampel	2,55	1160
Kramatwatu	6,25	1907
Ciruas	5,21	2242
Pontang	3,00	766
Lebak Wangi	2,41	1128
Carenang	2,49	1128
Binuang	1,94	1099
Tirtayasa	2,99	687

Lanjutan Tabel/*Continued Table* 3.1.1

Kecamatan <i>Subdistrict</i>	Persentase Penduduk <i>Percentage of Total Population</i>	Kepadatan Penduduk per km ² <i>Population Density per sq.km</i>
(1)	(7)	(8)
Tanara	2,57	774
Nama Kabupaten/Kota	100,00	1011
Hasil Registrasi/ <i>Registration Result</i>		
Hasil Proyeksi/ <i>Projection Result</i>		

<https://serangkab.bps.go.id>

Lanjutan Tabel/Continued Table 3.1.1

Kecamatan Subdistrict	Rasio Jenis Kelamin Population Sex Ratio
(1)	(11)
Cinangka	107
Padarincang	105
Ciomas	108
Pabuaran	107
Gunungsari	107
Baros	110
Petir	105
Tunjung Teja	105
Cikeusal	102
Pamarayan	106
Bandung	103
Jawilan	106
Kopo	106
Cikande	103
Kibin	101
Kragilan	102
Waringinkurung	106
Mancah	111
Anyar	105
Bojonegara	105
Pulo Ampel	103
Kramatwatu	106
Ciruas	102
Pontang	102
Lebak Wangi	102
Carenang	100
Binuang	101
Lirtayasa	102

Lanjutan Tabel/*Continued Table* 3.1.1

Kecamatan <i>Subdistrict</i>	Rasio Jenis Kelamin <i>Population Sex Ratio</i>
(1)	(11)
lanara	102
Nama Kabupaten/Kota	104
Hasil Registrasi/ <i>Registration Result</i>	
Hasil Proyeksi/ <i>Projection Result</i>	

Catatan/*Note*: ¹Data dari Hasil Proyeksi Penduduk Indonesia 2015–2045 (Pertengahan tahun/Juni)/*Data from the result of Indonesia Population Projection 2015–2045 (mid year/June)*

Sumber/*Source*: Dinas Kependudukan dan Pencatatan Sipil Kabupaten Serang/*Population and Civil Registration Agency Serang Regency*

3.2 KETENAGAKERJAAN EMPLOYMENT

Tabel 3.2.1 Jumlah Penduduk Berumur 15 Tahun Keatas Menurut Jenis Kegiatan Selama Seminggu yang Lalu dan Jenis Kelamin di Kabupaten Serang, 2019
Population Aged 15 Years and Over by Type of Activity During The Previous Week and Sex in Serang Regency, 2019

Kegiatan Utama <i>Main Activity</i>	Jenis Kelamin/Sex		
	Laki-Laki <i>Male</i>	Perempuan <i>Female</i>	Jumlah <i>Total</i>
(1)	(2)	(3)	(4)
Angkatan Kerja <i>Economically Active</i>	441.109	240.341	681.450
Bekerja/ <i>Working</i>	393.454	215.412	608.866
Pengangguran Terbuka <i>Unemployment</i>	47.655	24.929	72.584
Bukan Angkatan Kerja <i>Economically Inactive</i>	95.257	287.142	382.399
Sekolah/ <i>Attending School</i>	42.992	46.141	89.133
Mengurus Rumah Tangga <i>Housekeeping</i>	17.091	229.454	246.545
Lainnya/ <i>Others</i>	35.174	11.547	46.721
Jumlah/<i>Total</i>	536.366	527.483	1.063.849

Catatan/Note:

Sumber/Source: BPS, Survei Angkatan Kerja Nasional (Sakernas) Agustus/BPS-Statistics Indonesia, August National Labor Force Survey

Tabel 3.2.2
Table

Penduduk Berumur 15 Tahun ke Atas Menurut Pendidikan Tertinggi yang Ditamatkan dan Jenis Kegiatan Selama Seminggu yang Lalu di Kabupaten Serang, 2019
Population 15 Years of Age and Over by Educational Attainment and Type of Activity During the Previous Week in Serang Regency, 2019

Pendidikan Tertinggi yang Ditamatkan ¹ <i>Educational Attainment¹</i>	Angkatan Kerja/ <i>Economically Active</i>			Persentase Bekerja terhadap Angkatan Kerja <i>Percentage of Working to Economically Active</i>
	Bekerja <i>Working</i>	Pengangguran ² <i>Unemployment²</i>	Jumlah Angkatan Kerja <i>Total of Economically Active</i>	
(1)	(2)	(3)	(4)	(5)
0	279.682	17.333	297.015	94,16
1	131.481	17.040	148.521	88,53
2	164.255	36.756	201.011	81,71
3	33.448	1.455	34.903	95,83
Jumlah/Total	608.866	72.584	681.450	89,35

Lanjutan Tabel/Continued Table 3.2.2

Pendidikan Tertinggi yang Ditamatkan ¹ <i>Educational Attainment¹</i>	Bukan Angkatan Kerja <i>Not Economically Active</i>	Jumlah <i>Total</i>	Persentase Angkatan Kerja terhadap Penduduk Usia Kerja <i>Percentage of Economically Active to Working Age Population</i>
(1)	(6)	(7)	(8)
0	199.611	496.626	59,81
1	118.941	267.462	55,53
2	60.685	261.696	76,81
3	3.162	38.065	91,69
Jumlah/Total	382.399	1.063.849	64,06

- Catatan/Note: ¹ 0. ≤ Sekolah Dasar (SD)/≤ *Primary School*
 1. Sekolah Menengah Pertama/*Junior High School*
 2. Sekolah Menengah Atas/*Senior High School*
 3. Perguruan Tinggi/*College*
² 1. Mencari pekerjaan/*Looking for work*
 2. Mempersiapkan usaha/*Establishing a new business/firm*
 3. Merasa tidak mungkin mendapat pekerjaan/*Hopeless of job*
 4. Sudah punya pekerjaan tetapi belum mulai bekerja/*Have a job in future start*

Sumber/Source: BPS, Survei Angkatan Kerja Nasional (Sakernas) Agustus/BPS-Statistic Indonesia, August National Labor Force Survey

Tabel
Table 3.2.3

Penduduk Berumur 15 Tahun Ke Atas yang Bekerja Selama Seminggu yang Lalu Menurut Status Pekerjaan Utama dan Jenis Kelamin di Kabupaten Serang, 2019
Population 15 Years of Age and Over who Worked During The Previous Week by Main Employment Status and Sex in Serang Regency, 2019

Status Pekerjaan Utama <i>Main Employment Status</i>	Laki-Laki <i>Male</i>	Perempuan <i>Female</i>	Jumlah <i>(Total)</i>
(1)	(2)	(3)	(4)
Berusaha sendiri <i>Own account worker</i>	93.840	57.735	151.575
Berusaha dibantu buruh tidak tetap/buruh tidak dibayar <i>Employer assisted by temporary worker/unpaid worker</i>	32.381	19.537	51.918
Berusaha dibantu buruh tetap/buruh dibayar <i>Employer assisted by permanent worker/paid worker</i>	11.437	1.675	13.112
Buruh/Karyawan/Pegawai/ <i>Employee</i>	187.581	92.930	280.511
Pekerja bebas <i>Casual worker</i>	55.570	15.182	70.752
Pekerja keluarga/tak dibayar <i>Family worker/unpaid worker</i>	12.645	28.353	40.998
Jumlah/Total	393.454	215.412	608.866

Catatan/Note: ...

Sumber/Source: BPS, Survei Angkatan Kerja Nasional (Sakernas) Agustus/BPS-Statistics Indonesia, August National Labor Force Survey

Tabel 3.2.4 Jumlah Pencari Kerja Per Bulan Menurut Jenis Kelamin di Kabupaten Serang, 2018
Table 3.2.4 Number of Job Seekers Each Month by Status and Sex in Serang Regency, 2018

Bulan Month	Status Pencari Kerja / Status of Job Seekers				
	Yang Belum Ditempatkan Pada Akhir Bulan Lalu Not Assigned at The End of Last Month		Yang Terdaftar Pada Bulan Ini Registered During this Month		
	Laki-Laki Male	Perempuan Female	Laki-Laki Male	Perempuan Female	
(1)	(2)	(3)	(4)	(5)	
Januari/January	-	-	934	1.200	
Februari/February	-	-	800	917	
Maret/March	-	-	897	684	
April/April	-	-	802	584	
Mei/May	-	-	1.591	1.771	
Juni/June	-	-	1.400	2.078	
Juli/July	-	-	2.285	2.563	
Agustus/August	-	-	1.679	1.590	
September/September	-	-	850	1.108	
Oktober/October	-	-	431	443	
November/November	-	-	1.001	797	
Desember/December	-	-	796	668	
Jumlah/Total	2018	-	-	13.466	14.403
	2017	-	-	9.353	11.575

Lanjutan Tabel/Continued Table 3.2.4

Bulan Month	Status Pencari Kerja / Status of Job Seekers				
	Yang Ditempatkan Pada Bulan Ini Assigned During This Month		Yang Dihapuskan Pada Bulan Ini Whitdrawn During this Month		
	Laki-Laki Male	Perempuan Female	Laki-Laki Male	Perempuan Female	
(1)	(6)	(7)	(8)	(9)	
Januari/January	79	34	1.173	1.634	
Februari/February	45	71	556	614	
Maret/March	99	130	959	2.078	
April/April	77	48	289	464	
Mei/May	71	39	246	321	
Juni/June	45	26	876	844	
Juli/July	313	389	482	588	
Agustus/August	100	217	632	668	
September/September	30	16	646	776	
Oktober/October	12	1	646	532	
November/November	112	104	634	636	
Desember/December	777	1.121	994	1.400	
Jumlah/Total	2018	1.760	2.196	8.133	10.555
	2018	999	3.746	6.657	9.632

Catatan/Note: ...

Sumber/Source: Dinas Tenaga Kerja dan Transmigrasi/ Employment Affairs and Transmigration Service

Tabel 3.2.5 Jumlah Pencari Kerja yang Terdaftar dan yang Sudah Ditempatkan Menurut Tingkat Pendidikan di Kabupaten Serang, 2018
Number of Registered Job Seekers and Those Had Been Assigned by Educational Level in Serang Regency, 2018

Bulan <i>Month</i>	Pencari Kerja / <i>Job Seekers</i>	
	Terdaftar <i>Registered</i>	Penempatan Tahun ini <i>Assigned</i>
(1)	(2)	(3)
Belum Sekolah Dan Tdk Tamat SD <i>Not Yet Attending School and Do Not Graduated From Elementary School</i>	-	-
SD Sederajat / <i>Elementary School</i>	1.778	44
SMP Sederajat / <i>Junior High School</i>	4.484	62
SMU Sederajat / <i>Senior High School</i>	19.291	3.826
Diploma I/II / <i>Diploma I/II</i>	4	
Diploma III / <i>Diploma III</i>	1.270	17
Universitas / <i>University</i>	1.042	7

Catatan/Note: ...

Sumber/Source: Dinas Tenaga Kerja dan Transmigrasi / *Employment Affairs and Transmigration Service*

04

SOSIAL DAN KESEJAHTERAAN RAKYAT

SOSIAL

SOCIAL AND WELFARE

JUMLAH MURID SEKOLAH
DI KABUPATEN SERANG
TAHUN 2019/2020



SD

163 016

S I S W A



SMP

52 022

S I S W A



SMA

26 297

S I S W A

MI

21 122

S I S W A

MTS

26 297

S I S W A

MA

14 023

S I S W A

SMK

28 272

S I S W A

PENJELASAN TEKNIS

TECHNICAL NOTES

- | | |
|--|---|
| <p>1. Sekolah adalah lembaga pendidikan formal yang dimulai dari pendidikan dasar, menengah dan tinggi, berdasarkan kurikulum Departemen Pendidikan Nasional. Termasuk pendidikan yang diselenggarakan pondok pesantren dengan memakai kurikulum Departemen Pendidikan Nasional.</p> | <p>1. <i>School is formal education institution starting from primary, secondary and high, based on the curriculum set up by Ministry of National Education. Including education carried out by Muslim Boarding School (Pondok Pesantren) implementing the Ministry of National Education curriculum.</i></p> |
| <p>2. Tidak/belum pernah sekolah adalah tidak atau belum pernah bersekolah di sekolah formal, misalnya tamat/belum tamat Taman Kanak-Kanak tetapi tidak melanjutkan sekolah.</p> | <p>2. <i>Not/not yet attending school is when someone is never or not attending a formal education yet, such as someone completed or not completed kindergarten yet but do not attend the primary school.</i></p> |
| <p>3. Masih bersekolah adalah mereka yang terdaftar dan aktif mengikuti suatu pendidikan di suatu jenjang pendidikan formal. Bagi mahasiswa yang sedang cuti dianggap masih bersekolah.</p> | <p>3. <i>Attending school are those who are registered and actively pursue an education in a formal education. For students who are on leave are considered still in school.</i></p> |
| <p>4. Tidak bersekolah lagi adalah pernah mengikuti pendidikan dasar, menengah atau tinggi, tetapi pada saat pencacahan tidak bersekolah lagi.</p> | <p>4. <i>No longer attending school is someone that had attended elementary, secondary or higher, but at the time of enumeration not in school anymore.</i></p> |
| <p>5. Tamat sekolah adalah menyelesaikan pelajaran pada kelas atau tingkat akhir suatu jenjang di sekolah negeri maupun swasta dengan mendapatkan tanda tamat ijazah. Orang yang belum mengikuti pelajaran</p> | <p>5. <i>Graduated is when someone completed study program at one level education in private or public school by owning certificate. People who haven't follow the study in highest class but already pass the examination can be stated as</i></p> |

pada kelas tertinggi tetapi telah mengikuti ujian dan lulus dianggap tamat sekolah.

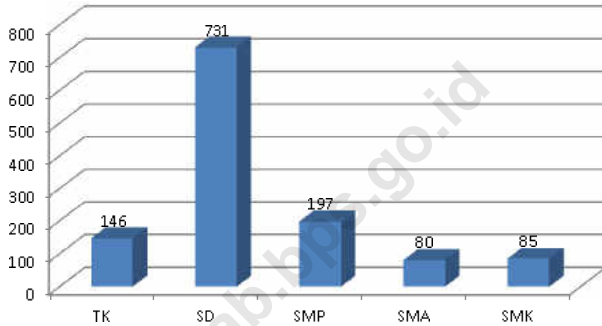
graduated.

6. Dapat membaca dan menulis. Seseorang yang dapat membaca dan menulis surat/ kalimat sederhana dengan suatu huruf baik huruf latin dan atau lainnya.

6. *Able to read and write. The ability to read and write at last simple sentence.*

Gambar 4.1
Figures

**Jumlah Sekolah Menurut Jenjang Pendidikan di
Kabupaten Serang, 2019**
Number of School by Level in Serang Regency, 2019



Sumber/Source: Kementerian Pendidikan dan Kebudayaan, Data Semester Ganjil/Ministry of Educations and Culture, Odd Semester Data

Gambar 4.2
Figures

Angka Partisipasi Murni (APM) dan Angka Partisipasi Kasar (APK) Menurut Jenjang Pendidikan di Kabupaten Serang, 2018 dan 2019
Net Participation Rates and Gross Participation Rates by Educational Level in Serang Regency, 2018 and 2019



Sumber/Source: BPS, Survei Sosial Ekonomi Nasional (Susenas)/BPS-Statistics Indonesia, National Socioeconomic Survey

4.1 PENDIDIKAN EDUCATION

Tabel 4.1.1 Jumlah Sekolah, Guru, dan Murid Taman Kanak-Kanak (TK) di Bawah Kementerian Pendidikan dan Kebudayaan Menurut Kecamatan di Kabupaten Serang, 2018/2019 dan 2019/2020
Number of Schools, Teachers, and Pupils in Kindergarten Under The Ministry of Education and Culture by Subdistrict in Serang Regency, 2018/2019 dan 2019/2020

Kecamatan Subdistrict	Sekolah/Schools					
	Negeri/Public		Swasta/Private		Jumlah/Total	
	2018/2019	2019/2020	2018/2019	2019/2020	2018/2019	2019/2020
(1)	(2)	(3)	(4)	(5)	(6)	(7)
Cinangka	3	...	3
Padarincang	...	1	...	4	...	5
Ciomas	1	...	1
Pabuaran	1	...	1
Gunungsari	2	...	2
Baros	4	...	4
Petir	6	...	6
Tunjung Teja	6	...	6
Cikeusal	4	...	4
Pamarayan	2	...	2
Bandung	1	...	1
Jawilan	4	...	4
Kopo	4	...	4
Cikande	21	...	21
Kibin	4	...	4
Kragilan	9	...	9
Waringinkurung	3	...	3
Mancak	1	...	1
Anyar	5	...	5
Bojonegara	6	...	6
Pulo Ampel	8	...	8

Lanjutan Tabel/Continued Table 4.1.1

Kecamatan Subdistrict	Sekolah/Schools					
	Negeri/Public		Swasta/Private		Jumlah/Total	
	2018/2019	2019/2020	2018/2019	2019/2020	2018/2019	2019/2020
(1)	(2)	(3)	(4)	(5)	(6)	(7)
Kramatwatu	...	1	...	19	...	20
Ciruas	11	...	11
Pontang	3	...	3
Lebak Wangi
Carenang	1	...	1
Binuang	5	...	5
Irtayasa	4	...	4
Tanara	2	...	2
Kabupaten Serang	...	2	...	144	...	146

Lanjutan Tabel/Continued Table 4.1.1

Kecamatan Subdistrict	Guru /Teachers ¹					
	Negeri/Public		Swasta/Private		Jumlah/Total	
	2018/2019	2019/2020	2018/2019	2019/2020	2018/2019	2019/2020
(1)	(8)	(9)	(10)	(11)	(12)	(13)
Cinangka	-	14	...	14
Padarincang	-	5	...	22	...	27
Ciomas	-	4	...	4
Pabuaran	-	5	...	5
Gunungsari	-	10	...	10
Baros	-	19	...	19
Petir	-	20	...	20
Tunjung Teja	-	25	...	25
Cikeusal	-	14	...	14
Pamarayan	-	5	...	5
Bandung	-	3	...	3
Jawilan	-	10	...	10
Kopo	-	11	...	11
Cikande	-	94	...	94
Kibin	-	22	...	22
Kragilan	-	37	...	37
Waringinkurung	-	30	...	30
Mancak	-	2	...	2
Anyar	-	33	...	33
Bojonegara	-	26	...	26
Pulo Ampel	-	41	...	41
Kramatwatu	2	8	...	107	...	115
Ciruas	-	57	...	57
Pontang	-	16	...	16
Lebak Wangi	-
Carenang	-	6	...	6
Binuang	-	22	...	22
Iirtayasa	-	25	...	25

Lanjutan Tabel/Continued Table 4.1.1

Kecamatan Subdistrict	Guru /Teachers ¹					
	Negeri/Public		Swasta/Private		Jumlah/Total	
	2018/2019	2019/2020	2018/2019	2019/2020	2018/2019	2019/2020
(1)	(8)	(9)	(10)	(11)	(12)	(13)
Ianara	-	8	...	8
Kabupaten Serang	4	13	...	688	...	701

Lanjutan Tabel/Continued Table 4.1.1

Kecamatan Subdistrict	Murid/Students					
	Negeri/Public		Swasta/Private		Jumlah/Total	
	2018/2019	2019/2020	2018/2019	2019/2020	2018/2019	2019/2020
(1)	(14)	(15)	(16)	(17)	(18)	(19)
Cinangka	136	...	136
Padarincang	...	51	...	141	...	192
Ciomas	48	...	48
Pabuaran	40	...	40
Gunungsari	64	...	64
Baros	167	...	167
Petir	165	...	165
Tunjung Teja	233	...	233
Cikeusal	106	...	106
Pamarayan	35	...	35
Bandung	35	...	35
Jawilan	93	...	93
Kopo	90	...	90
Cikande	909	...	909
Kibin	282	...	282
Kragilan	469	...	469
Waringinkurung	232	...	232
Mancak	51	...	51
Anyar	304	...	304
Bojonegara	227	...	227
Pulo Ampel	439	...	439
Kramatwatu	...	105	...	866	...	971
Ciruas	583	...	583
Pontang	136	...	136
Lebak Wangi	-	...	-
Carenang	40	...	40
Binuang	182	...	182
Iirtayasa	224	...	224

Lanjutan Tabel/*Continued Table* 4.1.1

Kecamatan Subdistrict	Murid/Students					
	Negeri/Public		Swasta/Private		Jumlah/ <i>Total</i>	
	2018/2019	2019/2020	2018/2019	2019/2020	2018/2019	2019/2020
(1)	(14)	(15)	(16)	(17)	(18)	(19)
Tanara	87	...	87
Kabupaten Serang	...	156	...	6.384	...	6.540

Catatan/Note: ¹ Jumlah guru termasuk kepala sekolah dan guru/*The total of teachers including headmaster and teacher*

Sumber/Source: Kementerian Pendidikan dan Kebudayaan, Data Semester Ganjil/*Ministry of Educations and Culture, Odd Semester Data*

Tabel
Table 4.1.2

**Jumlah Sekolah, Guru, dan Murid Raudatul Athfal (RA)
di Bawah Kementerian Agama Menurut Kecamatan di
Kabupaten Serang, 2018/2019 dan 2019/2020**
*Number of Schools, Teachers, and Pupils in Raudatul Athfal
(RA) Under The Ministry of Religious Affairs by Subdistrict in
Serang Regency, 2018/2019 dan 2019/2020*

Kecamatan Subdistrict	Sekolah/Schools		Guru/Teachers		Murid/Pupils	
	2018/2019	2019/2020	2018/2019	2019/2020	2018/2019	2019/2020
(1)	(2)	(3)	(4)	(5)	(6)	(7)
Cinangka	-	11	-	55	-	469
Padarincang	-	5	-	23	-	176
Ciomas	-	2	-	9	-	100
Pabuaran	-	4	-	19	-	180
Gunungsari	-	2	-	5	-	11
Baros	-	7	-	25	-	159
Petir	-	4	-	17	-	221
Iunjung Ieja	-	4	-	18	-	179
Cikeusal	-	11	-	37	-	396
Pamarayan	-	13	-	45	-	632
Bandung	-	5	-	13	-	143
Jawilan	-	12	-	36	-	379
Kopo	-	7	-	23	-	213
Cikande	-	22	-	77	-	904
Kibin	-	1	-	2	-	32
Kragilan	-	5	-	18	-	172
Waringinkurung	-	3	-	20	-	161
Mancak	-	-	-	-	-	-
Anyar	-	7	-	33	-	279
Bojonegara	-	6	-	27	-	226
Pulo Ampel	-	8	-	28	-	224
Kramatwatu	-	14	-	106	-	584
Ciruas	-	10	-	54	-	412
Pontang	-	7	-	28	-	376
Lebak Wangi	-	-	-	-	-	-

Lanjutan Tabel/Continued Table 4.1.2

Kecamatan Subdistrict	Sekolah/Schools		Guru/Teachers		Murid/Pupils	
	2018/2019	2019/2020	2018/2019	2019/2020	2018/2019	2019/2020
(1)	(2)	(3)	(4)	(5)	(6)	(7)
Carenang	-	2	-	8	-	121
Binuang	-	5	-	13	-	118
Iirtayasa	-	6	-	16	-	188
Tanara	-	2	-	6	-	49
Kabupaten Serang	177	185	679	761	7 058	7 104

Catatan/Note: ...

Sumber/Source: Kementerian Agama, Data Semester Ganjil/Ministry of Religious Affairs, Odd Semester Data

Tabel
Table 4.1.3

**Jumlah Sekolah, Guru, dan Murid Sekolah Dasar (SD)
di Bawah Kementerian Pendidikan dan Kebudayaan
Menurut Kecamatan di Kabupaten Serang, 2018/2019 dan
2019/2020**
*Number of Schools, Teachers, and Pupils in Primary Schools
Under The Ministry of Education and Culture by Subdistrict
in Serang Regency, 2018/2019 dan 2019/2020*

Kecamatan Subdistrict	Sekolah/Schools					
	Negeri/Public		Swasta/Private		Jumlah/Total	
	2018/2019	2019/2020	2018/2019	2019/2020	2018/2019	2019/2020
(1)	(2)	(3)	(4)	(5)	(6)	(7)
Cinangka	35	35	1	1	36	36
Padarincang	38	38	-	-	38	38
Ciomas	28	28	-	-	28	28
Pabuaran	19	19	-	-	19	19
Gunungsari	13	13	-	-	13	13
Baros	24	24	1	1	25	25
Petir	24	24	-	-	24	24
Iunjung Jeja	23	23	-	-	23	23
Cikeusal	44	44	-	-	44	44
Pamarayan	24	24	1	1	25	25
Bandung	18	18	1	1	19	19
Jawilan	17	17	-	-	17	17
Kopo	20	20	2	2	22	22
Cikande	32	32	2	2	34	34
Kibin	20	20	3	3	23	23
Kragilan	31	31	1	1	32	32
Waringinkurung	22	22	2	2	24	24
Mancak	28	28	-	-	28	28
Anyar	26	26	1	1	27	27
Bojonegara	22	22	-	-	22	22
Pulo Ampel	20	20	-	-	20	20
Kramatwatu	28	28	3	4	31	32
Ciruas	31	31	2	2	33	33

Lanjutan Tabel/Continued Table 4.1.3

Kecamatan Subdistrict	Sekolah/Schools					
	Negeri/Publik		Swasta/Private		Jumlah/Total	
	2018/2019	2019/2020	2018/2019	2019/2020	2018/2019	2019/2020
(1)	(2)	(3)	(4)	(5)	(6)	(7)
Pontang	26	26	-	-	26	26
Lebak Wangi	20	20	1	1	21	21
Carenang	16	16	1	1	17	17
Binuang	11	11	1	1	12	12
Tirtayasa	24	24	2	2	26	26
Tanara	21	21	-	-	21	21
Kabupaten Serang	705	705	25	26	730	731

Lanjutan Tabel/*Continued Table* 4.1.3

Kecamatan <i>Subdistrict</i>	Guru <i>Teachers</i> [†]					
	Negeri/ <i>Public</i>		Swasta/ <i>Private</i>		Jumlah/ <i>Total</i>	
	2018/2019	2019/2020	2018/2019	2019/2020	2018/2019	2019/2020
(1)	(8)	(9)	(10)	(11)	(12)	(13)
Cinangka	297	323	13	24	310	347
Padarincang	316	340	-	-	316	340
Ciomas	220	239	-	-	220	239
Pabuaran	172	183	-	-	172	183
Gunungsari	89	105	-	-	89	105
Baros	209	224	7	9	216	233
Petir	255	267	-	-	255	267
Tunjung Teja	203	220	-	-	203	220
Cikeusal	369	393	-	-	369	393
Pamarayan	200	220	5	0	205	220
Bandung	133	151	12	16	145	167
Jawilan	182	194	-	-	182	194
Kopo	188	199	9	13	197	212
Cikande	298	329	33	35	331	364
Kibin	155	172	17	21	172	193
Kragilan	313	327	14	15	327	342
Waringinkurung	179	192	37	38	216	230
Mancak	226	244	-	-	226	244
Anyar	251	279	11	10	262	289
Bojonegara	204	214	-	-	204	214
Pulo Ampel	167	185	-	-	167	185
Kramatwatu	331	353	55	59	386	412
Ciurus	353	375	45	53	398	428
Pontang	214	236	-	-	214	236
Lebak Wangi	165	174	9	8	174	182
Carenang	144	158	8	9	152	167
Binuang	112	120	8	9	120	129
Iirtayasa	187	204	23	25	210	229

Lanjutan Tabel/Continued Table 4.1.3

Kecamatan Subdistrict	Guru ¹ /Teachers ¹					
	Negeri/Public		Swasta/Private		Jumlah/Total	
	2018/2019	2019/2020	2018/2019	2019/2020	2018/2019	2019/2020
(1)	(8)	(9)	(10)	(11)	(12)	(13)
Tanara	186	200	-	-	186	200
Kabupaten Serang	6 318	6 820	306	344	6 624	7 164

Lanjutan Tabel/Continued Table 4.1.3

Kecamatan Subdistrict	Murid/Students					
	Negeri/Publik		Swasta/Private		Jumlah/ <u>Total</u>	
	2018/2019	2019/2020	2018/2019	2019/2020	2018/2019	2019/2020
(1)	(14)	(15)	(16)	(17)	(18)	(19)
Cinangka	6 043	5 967	389	391	6 432	6 358
Padarincang	8 050	8 088	-	-	8 050	8 088
Giomas	4 937	4 895	-	-	4 937	4 895
Pabuaran	4 031	4 110	-	-	4 031	4 110
Gunungsari	2 823	2 777	-	-	2 823	2 777
Baros	6 212	6 129	114	100	6 326	6 229
Petir	5 448	5 437	-	-	5 448	5 437
Iunjung Jeja	4 731	4 873	-	-	4 731	4 873
Cikeusal	7 938	7 989	-	-	7 938	7 989
Pamarayan	5 343	5 251	124	0	5 467	5 251
Bandung	3 121	3 169	320	365	3 441	3 534
Jawilan	4 894	4 944	-	-	4 894	4 944
Kopo	4 926	4 751	209	249	5 135	5 000
Cikande	9 761	9 973	640	625	10 401	10 598
Kibin	4 897	5 104	491	527	5 388	5 631
Kragilan	8 764	8 864	222	249	8 986	9 113
Waringinkurung	3 964	3 996	808	855	4 772	4 851
Mancak	5 482	5 322	-	-	5 482	5 322
Anyar	5 929	5 879	133	174	6 062	6 053
Bojonegara	4 946	5 085	-	-	4 946	5 085
Pulo Ampel	4 219	4 281	-	-	4 219	4 281
Kramatwatu	9 370	9 404	868	974	10 238	10 378
Ciruas	8 393	8 551	1 001	1 023	9 394	9 574
Pontang	4 370	4 471	-	-	4 370	4 471
Lebak Wangi	3 381	3 434	95	88	3 476	3 522
Carenang	3 199	3 286	173	198	3 372	3 484
Binuang	2 601	2 633	105	104	2 706	2 737
Tirtayasa	3 766	3 918	418	438	4 184	4 356

Lanjutan Tabel/Continued Table 4.1.3

Kecamatan Subdistrict	Murid/Students					
	Negeri/Public		Swasta/Private		Jumlah/Total	
	2018/2019	2019/2020	2018/2019	2019/2020	2018/2019	2019/2020
(1)	(14)	(15)	(16)	(17)	(18)	(19)
Tanara	4 019	4 075	-	-	4 019	4 075
Kabupaten Serang	155 558	156 656	6 110	6 360	161 668	163 016

Catatan/Note: ¹Jumlah guru termasuk kepala sekolah dan guru/The total of teachers including headmaster and teacher

Sumber/Source: Kementerian Pendidikan dan Kebudayaan, Data Semester Ganjil/Ministry of Educations and Culture, Odd Semester Data

Tabel
Table 4.1.4

Jumlah Sekolah, Guru, dan Murid Madrasah Ibtidaiyah (MI) di Bawah Kementerian Agama Menurut Kecamatan Menurut Kecamatan di Kabupaten Serang, 2019/2020
Number of Schools, Teachers, and Pupils in Madrasah Ibtidaiyah (MI) Under The Ministry of Religious Affairs by Subdistrict in Serang Regency, 2019/2020

Kecamatan Subdistrict	Sekolah/Schools		
	Negeri Public	Swasta Private	Jumlah Total
(1)	(2)	(3)	(4)
Cinangka	-	5	5
Padarincang	1	5	6
Ciomas	-	2	2
Pabuaran	-	4	4
Gunungsari	-	-	-
Baros	1	3	4
Petir	-	10	10
Tunjung Teja	-	4	4
Cikeusal	-	3	3
Pamarayan	1	10	11
Bandung	-	1	1
Jawilan	-	16	16
Kopo	1	9	10
Cikande	-	13	13
Kibin	-	1	1
Kragilan	-	1	1
Waringinkurung	-	-	-
Mancak	-	4	4
Anyar	-	3	3
Bojonegara	-	4	4
Pulo Ampel	-	-	-
Kramatwatu	-	1	1
Ciruas	-	2	2

Lanjutan Tabel/Continued Table 4.1.4

Kecamatan Subdistrict	Sekolah/Schools		
	Negeri Public	Swasta Private	Jumlah (Total)
(1)	(2)	(3)	(4)
Pontang	-	5	5
LebakWangi	-	1	1
Carenang	-	3	3
Binuang	-	4	4
Tirtayasa	-	6	6
Ianara	-	7	7
Kabupaten Serang	4	127	131

Lanjutan Tabel/Continued Table 4.1.4

Kecamatan Subdistrict	Guru 'Teachers'		
	Negeri Public	Swasta Private	Jumlah (Total)
(1)	(5)	(6)	(7)
Cinangka	-	55	55
Padarincang	34	45	79
Ciomas	-	16	16
Pabuaran	-	38	38
Gunungsari	-	-	-
Baros	41	30	71
Petir	-	98	98
Tunjung Teja	-	34	34
Cikeusal	-	22	22
Pamarayan	24	85	109
Bandung	-	9	9
Jawilan	-	122	122
Kopo	21	84	105
Cikande	-	134	134
Kibin	-	10	10
Kragilan	-	7	7
Waringinkurung	-	-	-
Mancak	-	21	21
Anyar	-	40	40
Bojonegara	-	41	41
Pulo Ampel	-	-	-
Kramatwatu	-	2	2
Ciruas	-	24	24
Pontang	-	56	56
Lebak Wangi	-	9	9
Carenang	-	29	29
Binuang	-	38	38

Lanjutan Tabel/Continued Table 4.1.4

Kecamatan Subdistrict	Guru / Teachers ¹		
	Negeri Public	Swasta Private	Jumlah Total
(1)	(5)	(6)	(7)
Irtayasa	-	52	52
Ianara	-	70	70
Kabupaetrn Serang	120	1 171	1 291

Lanjutan Tabel/*Continued Table* 4.1.4

Kecamatan <i>Subdistrict</i>	Murid/ <i>Students</i>		
	Negeri <i>Public</i>	Swasta <i>Private</i>	Jumlah <i>Total</i>
(1)	(8)	(9)	(10)
Cinangka	-	665	665
Padarincang	599	653	1 252
Ciomas	-	499	499
Pabuaran	-	882	882
Gunungsari	-	-	-
Baros	672	799	1 471
Petir	-	1 582	1 582
Iunjung Jeja	-	518	518
Cikeusal	-	369	369
Pamarayan	362	1 469	1 831
Bandung	-	290	290
Jawilan	-	2 394	2 394
Kopo	460	1 204	1 664
Likande	-	2 824	2 824
Kibin	-	163	163
Kragilan	-	249	249
Waringinkurung	-	-	-
Mancak	-	423	423
Anyar	-	633	633
Bojonegara	-	380	380
Pulo Ampel	-	-	-
Kramatwatu	-	10	10
Ciruas	-	451	451
Pontang	-	751	751
Lebak Wangi	-	141	141
Carenang	-	547	547
Binuang	-	510	510

Lanjutan Tabel/Continued Table 4.1.4

Kecamatan Subdistrict	Murid/Students		
	Negeri Public	Swasta Private	Jumlah Total
(1)	(8)	(9)	(10)
Tirtayasa	-	804	804
Tanara	-	865	865
Kabupaten Serang	2 093	20 075	22 168

Catatan/Note: ...

Sumber/Source: Kementerian Agama, Data Semester Ganjil/Ministry of Religious Affairs, Odd Semester Data

Tabel
Table 4.1.5

Jumlah Sekolah, Guru, dan Murid Sekolah Menengah Pertama (SMP) di Bawah Kementerian Pendidikan dan Kebudayaan Menurut Kecamatan di Kabupaten Serang, 2018/2019 dan 2019/2020
Number of Schools, Teachers, and Pupils in Junior High Schools Under The Ministry of Education and Culture by Subdistrict in Serang Regency, 2018/2019 dan 2019/2020

Kecamatan Subdistrict	Sekolah/Schools					
	Negeri/Publik		Swasta/Private		Jumlah/ <u>Total</u>	
	2018/2019	2019/2020	2018/2019	2019/2020	2018/2019	2019/2020
(1)	(2)	(3)	(4)	(5)	(6)	(7)
Cinangka	5	5	5	6	10	11
Padarincang	7	7	2	2	9	9
Ciomas	4	4	-	-	4	4
Pabuaran	3	3	1	1	4	4
Gunungsari	3	3	1	1	4	4
Baros	3	3	3	3	6	6
Petir	3	3	4	4	7	7
Tunjung Teja	4	4	4	4	8	8
Cikeusal	4	4	5	5	9	9
Pamarayan	5	5	1	1	6	6
Bandung	2	2	4	4	6	6
Jawilan	3	3	10	10	13	13
Kopo	2	2	5	5	7	7
Cikande	3	3	9	9	12	12
Kibin	2	2	5	5	7	7
Kragilan	4	4	8	8	12	12
Waringinkurung	2	2	2	2	4	4
Mancak	4	4	2	2	6	6
Anyar	3	3	2	2	5	5
Bojonegara	2	2	4	4	6	6
Pulo Ampel	2	2	1	1	3	3
Kramatwatu	5	5	4	4	9	9

Lanjutan Tabel/Continued Table 4.1.5

Kecamatan Subdistrict	Sekolah/Schools					
	Negeri/Public		Swasta/Private		Jumlah/Total	
	2018/2019	2019/2020	2018/2019	2019/2020	2018/2019	2019/2020
(1)	(2)	(3)	(4)	(5)	(6)	(7)
Ciuras	2	2	5	5	7	7
Pontang	4	4	3	3	7	7
Lebak Wangi	2	2	-	-	2	2
Carenang	2	2	6	6	8	8
Binuang	1	1	4	4	5	5
Tirtayasa	4	4	3	3	7	7
Ianara	2	2	1	1	3	3
Kabupaten Serang	92	92	104	105	196	197

Lanjutan Tabel/Continued Table 4.1.5

Kecamatan Subdistrict	Guru /Teachers ¹					
	Negeri/Public		Swasta/Private		Jumlah/TOTAL	
	2018/2019	2019/2020	2018/2019	2019/2020	2018/2019	2019/2020
(1)	(8)	(9)	(10)	(11)	(12)	(13)
Cinangka	60	69	71	88	131	157
Padarincang	73	73	25	24	98	97
Ciomas	57	59	-	-	57	59
Pabuaran	51	46	7	7	58	53
Gunungsari	41	56	7	11	48	67
Baros	86	89	44	45	130	134
Petir	73	75	36	33	109	108
Tunjung Teja	39	50	34	41	73	91
Cikeusal	86	97	59	63	145	160
Pamarayan	81	92	7	8	88	100
Bandung	49	53	22	30	71	83
Jawilan	54	59	79	83	133	142
Kopo	36	38	48	52	84	90
Cikande	80	86	65	73	145	159
Kibin	47	48	43	44	90	92
Kragilan	113	115	61	71	174	186
Waringinkurung	49	43	47	39	96	82
Mancak	59	63	17	19	76	82
Anyar	62	63	15	18	77	81
Bojonegara	66	64	34	35	100	99
Pulo Ampel	22	24	7	8	29	32
Kramatwatu	125	123	47	48	172	171
Ciruas	71	73	47	46	118	119
Pontang	49	55	24	24	73	79
Lebak Wangi	48	42	-	-	48	42
Carenang	39	37	71	68	110	105
Binuang	25	27	48	44	73	71
Irtayasa	43	44	22	25	65	69

Lanjutan Tabel/Continued Table 4.1.5

Kecamatan Subdistrict	Guru ^{1/teachers} ¹					
	Negeri/Public		Swasta/Private		Jumlah/Total	
	2018/2019	2019/2020	2018/2019	2019/2020	2018/2019	2019/2020
(1)	(8)	(9)	(10)	(11)	(12)	(13)
Ianara	35	33	14	13	49	46
Kabupaten Serang	1 719	1 796	1 001	1 060	2 720	2 856

Lanjutan Tabel/Continued Table 4.1.5

Kecamatan Subdistrict	Murid/Students					
	Negeri/Public		Swasta/Private		Jumlah/Total	
	2018/2019	2019/2020	2018/2019	2019/2020	2018/2019	2019/2020
(1)	(14)	(15)	(16)	(17)	(18)	(19)
Cinangka	1 063	1 075	914	1 024	1 977	2 099
Padarincang	1 600	1 543	407	430	2 007	1 973
Ciomas	1 154	1 129	-	-	1 154	1 129
Pabuaran	904	970	118	114	1 022	1 084
Gunungsari	857	902	87	104	944	1 006
Baros	1 885	1 856	780	787	2 665	2 643
Petir	1 559	1 570	888	1 016	2 447	2 586
Junjung leja	875	855	758	737	1 633	1 592
Cikeusal	2 053	2 005	994	968	3 047	2 973
Pamarayan	1 874	1 921	57	41	1 931	1 962
Bandung	872	805	540	634	1 412	1 439
Jawilan	1 429	1 419	1 367	1 354	2 796	2 773
Kopo	699	709	754	863	1 453	1 572
Cikande	1 938	1 991	1 104	1 102	3 042	3 093
Kibin	1 053	1 109	517	533	1 570	1 642
Kragilan	2 501	2 547	1 103	1 202	3 604	3 749
Waringinkurung	972	1 012	512	516	1 484	1 528
Mancak	1 102	1 162	93	111	1 195	1 273
Anyar	1 245	1 218	167	225	1 412	1 443
Bojonegara	1 527	1 495	229	183	1 756	1 678
Pulo Ampel	169	190	68	54	237	244
Kramatwatu	2 622	2 637	666	682	3 288	3 319
Ciruas	1 424	1 451	651	712	2 075	2 163
Pontang	1 062	1 140	411	405	1 473	1 545
LebakWangi	933	941	-	-	933	941
Carenang	651	684	971	924	1 622	1 608
Binuang	473	458	754	688	1 227	1 146
Iirtayasa	865	934	256	285	1 121	1 219

Lanjutan Tabel/*Continued Table 4.1.5*

Kecamatan <i>Subdistrict</i>	Murid/ <i>Students</i>					
	Negeri/ <i>Public</i>		Swasta/ <i>Private</i>		Jumlah/ <i>Total</i>	
	2018/2019	2019/2020	2018/2019	2019/2020	2018/2019	2019/2020
(1)	(14)	(15)	(16)	(17)	(18)	(19)
Tanara	357	375	244	225	601	600
Kabupaten Serang	35 718	36 103	15 410	15 919	51 128	52 022

Catatan/*Note*: ¹Jumlah guru termasuk kepala sekolah dan guru/*The total of teachers including headmaster and teacher*

Sumber/*Source*: Kementerian Pendidikan dan Kebudayaan, Data Semester Ganjil/*Ministry of Education and Culture, Odd Semester Data*

Tabel
Table 4.1.6

Jumlah Sekolah, Guru, dan Murid Madrasah Tsanawiyah (MTs) di Bawah Kementerian Agama Menurut Kecamatan di Kabupaten Serang, 2019/2020
Number of Schools, Teachers, and Pupils in Madrasah Tsanawiyah (MTs) Under The Ministry of Religious Affairs by Subdistrict in Serang Regency, 2019/2020

Kecamatan <i>Subdistrict</i>	Sekolah/Schools			Jumlah <i>Total</i>
	Negeri <i>Public</i>	Swasta <i>Private</i>		
(1)	(2)	(3)	(4)	
Cinangka	-	9		9
Padarincang	1	7		8
Ciomas	-	5		5
Pabuaran	-	7		7
Gunungsari	-	3		3
Baros	-	5		5
Petir	-	13		13
Tunjung Teja	-	9		9
Cikeusal	1	5		6
Pamarayan	-	7		7
Bandung	-	4		4
Jawilan	-	10		10
Kopo	-	12		12
Cikande	-	12		12
Kibin	-	3		3
Kragilan	-	4		4
Waringinkurung	-	5		5
Mancah	-	7		7
Anyar	1	5		6
Bojonegara	-	4		4
Pulo Ampel	1	4		5
Kramatwatu	-	7		7

Lanjutan Tabel/Continued Table 4.1.6

Kecamatan Subdistrict	Sekolah/Schools		
	Negeri Public	Swasta Private	Jumlah <i>(Total)</i>
(1)	(2)	(3)	(4)
Ciruas	1	4	5
Pontang	-	7	7
Lebak Wangi	-	6	6
Carenang	-	5	5
Binuang	-	7	7
Irtayasa	-	7	7
Tanara	-	11	11
Kabupaten Serang	5	194	199

Lanjutan Tabel/Continued Table 4.1.6

Kecamatan Subdistrict	Guru 'Teachers'		
	Negeri Public	Swasta Private	Jumlah (Total)
(1)	(5)	(6)	(7)
Cinangka	-	95	95
Padarincang	59	85	144
Ciomas	-	74	74
Pabuaran	-	115	115
Gunungsari	-	35	35
Baros	-	77	77
Petir	-	163	163
Tunjung Teja	-	129	129
Cikeusal	33	47	80
Pamarayan	-	59	59
Bandung	-	35	35
Jawilan	-	106	106
Kopo	-	177	177
Cikande	-	158	158
Kibin	-	22	22
Kragilan	-	37	37
Waringinkurung	-	98	98
Mancak	-	86	86
Anyar	26	63	89
Bojonegara	-	76	76
Pulo Ampel	37	59	96
Kramatwatu	-	92	92
Ciruas	47	50	97
Pontang	-	93	93
Lebak Wangi	-	72	72
Carenang	-	53	53
Binuang	-	71	71

Lanjutan Tabel/Continued Table 4.1.6

Kecamatan Subdistrict	Guru /Teachers ¹		
	Negeri Public	Swasta Private	Jumlah Total
(1)	(5)	(6)	(7)
Irtayasa	-	112	112
Tanara	-	149	149
Kabupaetrn Serang	202	2 488	2 690

Lanjutan Tabel/Continued Table 4.1.6

Kecamatan Subdistrict	Murid/Students		
	Negeri Public	Swasta Private	Jumlah Total
(1)	(8)	(9)	(10)
Cinangka	-	1 283	1 283
Padarincang	1 036	1 181	2 217
Ciomas	-	984	984
Pabuaran	-	1 240	1 240
Gunungsari	-	224	224
Baros	-	1 162	1 162
Petir	-	1 966	1 966
Junjung Jeja	-	941	941
Cikeusal	531	423	954
Pamarayan	-	781	781
Bandung	-	309	309
Jawilan	-	1 316	1 316
Kopo	-	2 436	2 436
Likande	-	2 027	2 027
Kibin	-	245	245
Kragilan	-	305	305
Waringinkurung	-	757	757
Mancak	-	765	765
Anyar	740	703	1 443
Bojonegara	-	719	719
Pulo Ampel	456	478	934
Kramatwatu	-	1 114	1 114
Ciruas	915	607	1 522
Pontang	-	897	897
Lebak Wangi	-	727	727
Carenang	-	743	743

Lanjutan Tabel/Continued Table 4.1.6

Kecamatan Subdistrict	Murid/Students		
	Negeri Public	Swasta Private	Jumlah Total
(1)	(8)	(9)	(10)
Binuang	-	787	787
Iirtayasa	-	1 015	1 015
Tanara	-	1 929	1 929
Kabupaten Serang	3 678	28 064	31 742

Catatan/Note: ...

Sumber/Source: Kementerian Agama, Data Semester Ganjil/Ministry of Religious Affairs, Odd Semester Data

Tabel
Table 4.1.7

Jumlah Sekolah, Guru, dan Murid Sekolah Menengah Atas (SMA) di Bawah Kementerian Pendidikan dan Kebudayaan Menurut Kecamatan di Kabupaten Serang, 2018/2019 dan 2019/2020
Number of Schools, Teachers, and Pupils in Senior High Schools Under The Ministry of Education and Culture by Subdistrict in Serang Regency, 2018/2019 dan 2019/2020

Kecamatan Subdistrict	Sekolah/Schools					
	Negeri/Public		Swasta/Private		Jumlah/Total	
	2018/2019	2019/2020	2018/2019	2019/2020	2018/2019	2019/2020
(1)	(2)	(3)	(4)	(5)	(6)	(7)
Cinangka	1	1	4	4	5	5
Padarincang	1	1	-	-	1	1
Ciomas	1	1	-	-	1	1
Pabuaran	1	1	2	2	3	3
Gunungsari	1	1	-	1	1	2
Baros	1	1	2	2	3	3
Petir	1	1	4	4	5	5
Iunjung Jeja	-	-	1	1	1	1
Cikeusal	1	1	2	2	3	3
Pamarayan	1	1	-	-	1	1
Bandung	1	1	2	2	3	3
Jawilan	1	1	-	1	1	2
Kopo	1	1	3	3	4	4
Cikande	1	1	5	4	6	5
Kibin	1	1	1	1	2	2
Kragilan	1	1	3	3	4	4
Waringinkurung	1	1	2	2	3	3
Mancak	1	1	1	1	2	2
Anyar	1	1	3	3	4	4
Bojonegara	1	1	1	1	2	2
Pulo Ampel	1	1	-	-	1	1
Kramatwatu	1	1	1	1	2	2

Lanjutan Tabel/Continued Table 4.1.7

Kecamatan Subdistrict	Sekolah/Schools					
	Negeri/Public		Swasta/Private		Jumlah/Total	
	2018/2019	2019/2020	2018/2019	2019/2020	2018/2019	2019/2020
(1)	(2)	(3)	(4)	(5)	(6)	(7)
Ciruas	1	1	4	4	5	5
Pontang	1	1	3	3	4	4
Lebak Wangi	-	1	1	1	1	2
Carenang	1	1	2	2	3	3
Binuang	1	1	2	2	3	3
Iirtayasa	1	1	1	1	2	2
Tanara	-	-	2	2	2	2
Kabupaten Serang	26	27	52	53	78	80

Lanjutan Tabel/Continued Table 4.1.7

Kecamatan Subdistrict	Guru/Teachers ¹					
	Negeri/Public		Swasta/Private		Jumlah/Total	
	2018/2019	2019/2020	2018/2019	2019/2020	2018/2019	2019/2020
(1)	(8)	(9)	(10)	(11)	(12)	(13)
Cinangka	35	34	49	52	84	86
Padarincang	24	23	-	-	24	23
Uomas	42	36	-	-	42	36
Pabuaran	30	33	14	14	44	47
Gunungsari	16	21	-	0	16	21
Baros	42	40	22	21	64	61
Petir	51	49	49	50	100	99
Tanjung Teja	-	-	7	7	7	7
Cikeusal	36	38	28	26	64	64
Pamarayan	40	44	-	-	40	44
Bandung	20	21	5	8	25	29
Jawilan	34	37	-	12	34	49
Kopo	26	31	37	42	63	73
Cikande	46	48	33	28	79	76
Kibin	47	47	2	2	49	49
Kragilan	21	22	18	23	39	45
Waringinkurung	43	43	14	14	57	57
Mancak	24	29	6	6	30	35
Anyar	50	50	29	33	79	83
Bojonegara	45	49	5	5	50	54
Pulo Ampel	15	15	-	-	15	15
Kramatwatu	44	45	9	10	53	55
Ciruas	55	56	30	43	85	99
Pontang	42	44	24	36	66	80
Lebak Wangi	-	12	10	10	10	22
Carenang	24	27	16	18	40	45
Binuang	15	18	22	18	37	36
Tirtayasa	33	36	7	10	40	46

Lanjutan Tabel/Continued Table 4.1.7

Kecamatan Subdistrict	Guru /Teachers ¹					
	Negeri/Public		Swasta/Private		Jumlah/Total	
	2018/2019	2019/2020	2018/2019	2019/2020	2018/2019	2019/2020
(1)	(8)	(9)	(10)	(11)	(12)	(13)
lanara	-	-	24	24	24	24
Kabupaten Serang	900	948	460	512	1 360	1 460

Lanjutan Tabel/Continued Table 4.1.7

Kecamatan Subdistrict	Murid/Students					
	Negeri/Public		Swasta/Private		Jumlah/Total	
	2018/2019	2019/2020	2018/2019	2019/2020	2018/2019	2019/2020
(1)	(14)	(15)	(16)	(17)	(18)	(19)
Cinangka	558	704	713	726	1 271	1 430
Padarincang	408	515	-	-	408	515
Ciomas	955	984	-	-	955	984
Pabuaran	651	759	260	272	911	1 031
Gunungsari	214	289	-	0	214	289
Baros	753	802	152	199	905	1 001
Petir	846	927	772	787	1 618	1 714
Tunjung Teja	-	-	154	139	154	139
Cikeusal	739	831	548	608	1 287	1 439
Pamarayan	906	926	-	-	906	926
Bandung	440	553	246	318	686	871
Jawilan	795	857	-	57	795	914
Kopo	580	680	721	754	1 301	1 434
Cikande	1 112	1 217	447	493	1 559	1 710
Kibin	827	849	66	65	893	914
Kragilan	256	383	226	232	482	615
Waringinkurung	626	695	222	208	848	903
Mancak	482	647	50	59	532	706
Anyar	1 039	1 043	264	320	1 303	1 363
Bojonegara	736	752	41	23	777	775
Pulo Ampel	92	151	-	-	92	151
Kramatwatu	641	695	99	65	740	760
Ciurus	1 250	1 354	375	394	1 625	1 748
Pontang	1 023	1 027	305	333	1 328	1 360
Lebak Wangi	-	118	96	93	96	211
Carenang	483	511	227	241	710	752
Binuang	253	287	268	252	521	539
Iirtayasa	645	742	77	80	722	822

Lanjutan Tabel/Continued Table 4.1.7

Kecamatan Subdistrict	Murid/Students					
	Negeri/Public		Swasta/Private		Jumlah/Total	
	2018/2019	2019/2020	2018/2019	2019/2020	2018/2019	2019/2020
(1)	(14)	(15)	(16)	(17)	(18)	(19)
Ianara	-	-	208	281	208	281
Kabupaten Serang	17 310	19 298	6 537	6 999	23 847	26 297

Catatan/Note: ¹ Jumlah guru termasuk kepala sekolah dan guru/The total of teachers including headmaster and teacher

Sumber/Source: Kementerian Pendidikan dan Kebudayaan, Data Semester Ganjil/Ministry of Educations and Culture, Odd Semester Data

Tabel
Table 4.1.8

Jumlah Sekolah, Guru, dan Murid Sekolah Menengah Kejuruan (SMK) di Bawah Kementerian Pendidikan dan Kebudayaan Menurut Kecamatan di Kabupaten Serang, 2018/2019 dan 2019/2020
Number of Schools, Teachers, and Pupils in Vocational High Schools Under The Ministry of Education and Culture by Subdistrict in Serang Regency, 2018/2019 dan 2019/2020

Kecamatan Subdistrict	Sekolah/Schools					
	Negeri/Public		Swasta/Private		Jumlah/Total	
	2018/2019	2019/2020	2018/2019	2019/2020	2018/2019	2019/2020
(1)	(2)	(3)	(4)	(5)	(6)	(7)
Cinangka	-	-	-	-	-	-
Padarincang	-	-	-	-	-	-
Ciomas	-	-	-	-	-	-
Pabuaran	-	-	-	-	-	-
Gunungsari	-	-	-	-	-	-
Baros	-	-	-	-	-	-
Petir	-	-	-	-	-	-
Tunjung Teja	-	-	-	-	-	-
Cikeusal	-	-	-	-	-	-
Pamarayan	-	-	-	-	-	-
Bandung	-	-	-	-	-	-
Jawilan	-	-	-	-	-	-
Kopo	-	-	-	-	-	-
Cikande	-	-	-	-	-	-
Kibin	-	-	-	-	-	-
Kragilan	-	-	-	-	-	-
Waringinkurung	-	-	-	-	-	-
Mancak	-	-	-	-	-	-
Anyar	-	-	-	-	-	-
Bojonegara	-	-	-	-	-	-
Pulo Ampel	-	-	-	-	-	-
Kramatwatu	-	-	-	-	-	-

Lanjutan Tabel/Continued Table 4.1.8

Kecamatan Subdistrict	Sekolah/Schools					
	Negeri/Publik		Swasta/Private		Jumlah/Total	
	2018/2019	2019/2020	2018/2019	2019/2020	2018/2019	2019/2020
(1)	(2)	(3)	(4)	(5)	(6)	(7)
Ciruas	-	-	-	-	-	-
Pontang	-	-	-	-	-	-
Lebak Wangi	-	-	-	-	-	-
Carenang	-	-	-	-	-	-
Binuang	-	-	-	-	-	-
Tirtayasa	-	-	-	-	-	-
Ianara	-	-	-	-	-	-
Kabupaten Serang	1	1	83	84	84	85

Catatan/Note: ¹Jumlah guru termasuk kepala sekolah dan guru/The total of teachers including headmaster and teacher

Sumber/Source: Kementerian Pendidikan dan Kebudayaan, Data Semester Ganjil/Ministry of Educations and Culture, Odd Semester Data

Tabel
Table 4.1.9

**Jumlah Sekolah, Guru, dan Murid Madrasah Aliyah (MA)
di Bawah Kementerian Agama Menurut Kecamatan di
Kabupaten Serang, 2018/2019 dan 2019/2020**
*Number of Schools, Teachers, and Pupils in Madrasah Aliyah
(MA) Under the Ministry of Religious Affairs by Subdistrict in
Serang Regency, 2018/2019 dan 2019/2020*

Kecamatan Subdistrict	Sekolah/Schools					
	Negeri/Public		Swasta/Private		Jumlah/Total	
	2018/2019	2019/2020	2018/2019	2019/2020	2018/2019	2019/2020
(1)	(2)	(3)	(4)	(5)	(6)	(7)
Unangka	1	1	2	2	3	3
Padarincang	-	1	2	2	2	3
Ciomas	-	-	-	-	-	-
Pabuaran	-	-	2	3	2	3
Gunungsari	-	-	1	1	1	1
Baros	-	-	2	2	2	2
Petir	-	-	3	3	3	3
Tunjung Teja	1	1	3	5	4	6
Cikeusal	-	-	3	4	3	4
Pamarayan	-	-	4	4	4	4
Bandung	-	-	1	1	1	1
Jawilan	-	-	5	5	5	5
Kopo	-	-	3	4	3	4
Cikande	1	1	5	5	6	6
Kibin	-	-	4	4	4	4
Kragilan	1	1	4	4	5	5
Waringinkurung	-	1	1	1	1	2
Mancak	-	-	-	-	-	-
Anyar	1	1	3	3	4	4
Bojonegara	-	-	1	1	1	1
Pulo Ampel	1	1	-	-	1	1
Kramatwatu	1	1	7	6	8	7
Ciruas	1	1	4	4	5	5

Lanjutan Tabel/Continued Table 4.1.9

Kecamatan Subdistrict	Sekolah/Schools					
	Negeri/Public		Swasta/Private		Jumlah/Total	
	2018/2019	2019/2020	2018/2019	2019/2020	2018/2019	2019/2020
(1)	(2)	(3)	(4)	(5)	(6)	(7)
Pontang	-	-	3	3	3	3
Lebak Wangi	-	-	3	3	3	3
Carenang	-	-	4	6	4	6
Binuang	-	-	4	3	4	3
Tirtayasa	-	-	4	4	4	4
Tanara	1	1	-	-	1	1
Kabupaten Serang	9	11	78	83	87	94

Lanjutan Tabel/Continued Table 4.1.9

Kecamatan Subdistrict	Guru /Teachers ¹					
	Negeri/Public		Swasta/Private		Jumlah/Total	
	2018/2019	2019/2020	2018/2019	2019/2020	2018/2019	2019/2020
(1)	(8)	(9)	(10)	(11)	(12)	(13)
Cinangka	30	31	13	15	43	46
Padarincang	-	8	45	50	45	58
Ciomas	-	-	-	-	-	-
Pabuaran	-	-	12	26	12	26
Gunungsari	-	-	11	10	11	10
Baros	-	-	40	45	40	45
Petir	-	-	39	41	39	41
Tunjung Teja	28	34	47	70	75	104
Cikeusal	-	-	37	49	37	49
Pamarayan	-	-	37	40	37	40
Bandung	-	-	11	12	11	12
Jawilan	-	-	81	93	81	93
Kopo	-	-	25	39	25	39
Cikande	42	44	35	42	77	86
Kibin	-	-	60	69	60	69
Kragilan	71	66	40	39	111	105
Waringinkurung	-	14	2	3	2	17
Mancak	-	-	-	-	-	-
Anyar	59	61	34	31	93	92
Bojonegara	-	-	11	9	11	9
Pulo Ampel	60	45	-	-	60	45
Kramatwatu	20	22	100	94	120	116
Ciluas	25	37	23	23	48	60
Pontang	-	-	41	43	41	43
Lebak Wangi	-	-	22	26	22	26
Carenang	-	-	46	56	46	56
Binuang	-	-	43	30	43	30
Iirtayasa	-	-	33	42	33	42

Lanjutan Tabel/Continued Table 4.1.9

Kecamatan Subdistrict	Guru ^{1/} Teachers ¹					
	Negeri/Public		Swasta/Private		Jumlah/Total	
	2018/2019	2019/2020	2018/2019	2019/2020	2018/2019	2019/2020
(1)	(8)	(9)	(10)	(11)	(12)	(13)
Ianara	37	39	-	-	37	39
Kabupaten Serang	372	401	888	997	1260	1398

Lanjutan Tabel/Continued Table 4.1.9

Kecamatan Subdistrict	Murid/Students					
	Negeri/Public		Swasta/Private		Jumlah/Total	
	2018/2019	2019/2020	2018/2019	2019/2020	2018/2019	2019/2020
(1)	(14)	(15)	(16)	(17)	(18)	(19)
Cinangka	654	733	104	107	758	840
Padarincang	-	163	1436	1485	1436	1648
Ciomas	-	-	-	-	-	-
Pabuaran	-	-	156	213	156	213
Gunungsari	-	-	295	269	295	269
Baros	-	-	1654	1871	1654	1871
Petir	-	-	731	899	731	899
Tunjung Teja	637	671	696	879	1333	1550
Cikeusal	-	-	601	624	601	624
Pamarayan	-	-	716	701	716	701
Bandung	-	-	415	404	415	404
Jawilan	-	-	2418	2685	2418	2685
Kopo	-	-	366	548	366	548
Cikande	858	935	1064	1102	1922	2037
Kibin	-	-	1366	1268	1366	1268
Kragilan	1281	1397	566	607	1847	2004
Waringinkurung	-	374	14	12	14	386
Mancak	-	-	-	-	-	-
Anyar	903	1080	387	287	1290	1367
Bojonegara	-	-	49	32	49	32
Pulo Ampel	1099	988	-	-	1099	988
Kramatwatu	134	299	2166	1961	2300	2260
Ciruas	614	671	683	731	1297	1402
Pontang	-	-	580	589	580	589
Lebak Wangi	-	-	367	496	367	496
Carenang	-	-	940	1000	940	1000
Binuang	-	-	552	612	552	612
Iirtayasa	-	-	654	702	654	702

Lanjutan Tabel/Continued Table 4.1.9

Kecamatan Subdistrict	Murid/Students					
	Negeri/Public		Swasta/Private		Jumlah/Total	
	2018/2019	2019/2020	2018/2019	2019/2020	2018/2019	2019/2020
(1)	(14)	(15)	(16)	(17)	(18)	(19)
Ianara	810	877	-	-	810	877
Kabupaten Serang	6 990	8 188	18 976	20 084	25 966	28 272

Catatan/Note: ...

Sumber/Source: Kementerian Pendidikan dan Kebudayaan, Sistem Data Pokok Pendidikan, data semester ganjil/Ministry of Educations and Culture, Basic Education Data System, odd semester

Tabel
Table 4.1.10

Jumlah Desa¹/Kelurahan yang Memiliki Fasilitas Sekolah Menurut Kecamatan dan Tingkat Pendidikan di Kabupaten Serang, 2014– 2019
Number of Villages¹/Kelurahan Having Educational Facilities by Subdistrict and Educational Level in Serang Regency, 2014– 2019

Kecamatan Subdistrict	SD Primary School		
	2014	2018	2019
(1)	(2)	(3)	(4)
Cinangka	14	14	14
Padarincang	14	14	14
Ciomas	11	11	11
Pabuaran	8	8	8
Gunungsari	7	7	7
Baros	14	14	14
Petir	15	15	15
Tunjung Teja	9	9	9
Cikeusal	17	17	17
Pamarayan	10	10	10
Bandung	8	8	8
Jawilan	9	9	9
Kopo	10	10	10
Cikande	13	13	13
Kibin	9	9	9
Kragilan	12	12	11
Waringinkurung	11	11	11
Mancak	14	14	14
Anyar	12	12	12
Bojonegara	11	11	11
Pulo Ampel	9	9	9
Kramatwatu	15	15	15
Ciruas	15	15	15
Pontang	11	11	11

Lanjutan Tabel/Continued Table 4.1.10

Kecamatan Subdistrict	SD Primary School		
	2014	2018	2019
(1)	(2)	(3)	(4)
LebakWangi	10	10	10
Carenang	8	8	8
Binuang	7	7	7
Iirtayasa	14	14	14
Tanara	9	9	9
Kabupaten Serang	326	326	325

Lanjutan Tabel/Continued Table 4.1.10

Kecamatan Subdistrict	SMP Junior High School		
	2014	2018	2019
(1)	(5)	(6)	(7)
Cinangka	9	9	9
Padarincang	11	10	10
Ciomas	9	9	10
Pabuaran	7	7	8
Gunungsari	5	5	5
Baros	6	6	7
Petir	10	10	11
Tunjung Teja	7	7	8
Cikeusal	10	12	12
Pamarayan	8	8	9
Bandung	6	5	6
Jawilan	8	8	8
Kopo	10	10	9
Cikande	11	12	11
Kibin	6	5	6
Kragilan	9	9	8
Waringinkurung	7	7	8
Mancak	9	8	8
Anyar	9	10	9
Bojonegara	7	7	7
Pulo Ampel	8	8	8
Kramatwatu	10	10	10
Ciruas	9	9	9
Pontang	8	9	9
Lebak Wangi	7	8	8
Carenang	6	6	6
Binuang	4	5	5
Iirtayasa	7	9	9

Lanjutan Tabel/Continued Table 4.1.10

Kecamatan Subdistrict	SMP Junior High School		
	2014	2018	2019
(1)	(5)	(6)	(7)
lanara	9	9	9
Kabupaten Serang	232	237	242

Lanjutan Tabel/Continued Table 4.1.10

Kecamatan Subdistrict	SMA Senior High School		
	2014	2018	2019
(1)	(8)	(9)	(10)
Cinangka	5	5	6
Padarincang	3	5	4
Ciomas	3	4	5
Pabuaran	3	5	5
Gunungsari	2	4	2
Baros	4	4	4
Petir	7	7	10
Tunjung Teja	4	4	3
Cikeusal	4	5	5
Pamarayan	2	3	3
Bandung	5	2	3
Jawilan	6	5	5
Kopo	5	6	6
Cikande	10	8	7
Kibin	1	3	3
Kragilan	3	3	4
Waringinkurung	5	4	5
Mancak	2	3	2
Anyar	2	5	6
Bojonegara	2	2	2
Pulo Ampel	1	2	2
Kramatwatu	6	4	5
Ciruas	3	3	4
Pontang	4	4	4
Lebak Wangi	2	3	4
Carenang	4	6	5
Binuang	4	3	4
Iirtayasa	5	5	5

Lanjutan Tabel/Continued Table 4.1.10

Kecamatan Subdistrict	SMA Senior High School		
	2014	2018	2019
(1)	(8)	(9)	(10)
Tanara	5	6	6
Kabupaten Serang	112	123	129

Lanjutan Tabel/Continued Table 4.1.10

Kecamatan Subdistrict	SMK Vocational School		
	2014	2018	2019
(1)	(11)	(12)	(13)
Cinangka	2	3	3
Padarincang	1	3	3
Ciomas	1	1	1
Pabuaran	2	2	2
Gunungsari	1	1	1
Baros	1	1	1
Petir	2	3	2
Iunjung Jeja	4	3	3
Cikeusal	1	3	3
Pamarayan	3	5	5
Bandung	1	1	1
Jawilan	3	4	5
Kopo	3	6	4
Cikande	3	7	6
Kibin	2	2	2
Kragilan	3	5	4
Waringinkurung	1	1	3
Mancak	1	0	—
Anyar	6	5	5
Bojonegara	1	1	1
Pulo Ampel	1	1	1
Kramatwatu	5	6	6
Ciruas	3	6	5
Pontang	3	3	3
Lebak Wangi	1	3	3
Carenang	4	4	5
Binuang	2	2	3
Tirtayasa	1	5	2

Lanjutan Tabel/Continued Table 4.1.10

Kecamatan Subdistrict	SMK Vocational School		
	2014	2018	2019
(1)	(11)	(12)	(13)
Tanara	2	1	1
Kabupaten Serang	64	88	84

Lanjutan Tabel/Continued Table 4.1.10

Kecamatan Subdistrik	Perguruan Tinggi University		
	2014	2018	2019
(1)	(14)	(15)	(16)
Cinangka	0	0	—
Padarincang	0	0	—
Ciomas	0	0	—
Pabuaran	0	0	—
Gunungsari	0	0	—
Baros	0	0	—
Petir	1	1	1
Iunjung Ieja	0	0	—
Cikeusal	0	0	—
Pamarayan	0	1	—
Bandung	1	0	—
Jawilan	2	2	2
Kopo	0	0	—
Cikande	2	0	—
Kibin	0	0	—
Kragilan	0	0	—
Waringinkurung	1	0	—
Mancak	0	0	—
Anyar	0	0	—
Bojonegara	0	0	—
Pulo Ampel	0	0	—
Kramatwatu	4	4	4
Ciruas	1	0	1
Pontang	0	0	—
Lebak Wangi	0	0	—
Carenang	0	0	—
Binuang	0	0	—
Tirtayasa	1	2	—

Lanjutan Tabel/Continued Table 4.1.10

Kecamatan Subdistrict	Perguruan Tinggi University		
	2014	2018	2019
(1)	(14)	(15)	(16)
Tanara	0	1	1
Kabupaten Serang	13	11	9

Catatan/Note: ¹Desa pada tabel ini termasuk Unit Permukiman Transmigrasi (UPT) yang masih dibina oleh kementerian terkait dan nagari di Provinsi Sumatera Barat /Villages in this table include Transmigration Settlement Unit which is still fostered by the relevant ministries and the nagari in the Province of Sumatera Barat

Sumber/Source: BPS, Pendataan Potensi Desa (Podes) /BPS-Statistics Indonesia, Village Potential Data Collection

Tabel
Table 4.1.11

Angka Partisipasi Murni (APM) dan Angka Partisipasi Kasar (APK) Menurut Jenjang Pendidikan di Kabupaten Serang, 2018 dan 2019
Net Participation Rates and Gross Participation Rates by Educational Level in Serang Regency, 2018 and 2019

Jenjang Pendidikan <i>Educational Level</i>	Angka Partisipasi Murni (APM) <i>Net Participation Rates</i>		Angka Partisipasi Kasar (APK) <i>Gross Participation Rates</i>	
	2018	2019	2018	2019
(1)	(2)	(3)	(4)	(5)
SD/MI <i>Elementary School</i>				
SMP/MI <i>Junior High School</i>				
SMA/SMK/MA <i>Senior High School</i>				

Catatan/Note: ...

Sumber/Source: BPS, Survei Sosial Ekonomi Nasional (Susenas)/BPS-Statistics Indonesia, National Socioeconomic Survey

Tabel 4.1.12 **Persentase Penduduk Berumur 15 Tahun ke Atas yang Melek Huruf Menurut Kelompok Umur di Kabupaten Serang, 2018 dan 2019**
Table 4.1.12 **Percentage of Literate People Aged 15 Years and Over by Age Group in Serang Regency, 2018 and 2019**

Kelompok Umur <i>Age Group</i>	2018	2019
(1)	(2)	(3)
15–19		
20–24		
25–29		
30–34		
35–39		
40–44		
45–49		
50+		
Jumlah/Total		
15–24		
15–44		
15+		
45+		

Catatan/Note: ...

Sumber/Source: BPS, Survei Sosial Ekonomi Nasional (Susenas)/BPS-Statistics Indonesia, National Socioeconomic Survey

4.2 KESEHATAN HEALTH

Tabel 4.2.1 Jumlah Desa¹/Kelurahan Yang Memiliki Sarana Kesehatan Menurut Kecamatan di Kabupaten Serang, 2014–2019
Number of Villages¹/Kelurahan Having Health Facilities by Subdistrict in Serang Regency, 2014–2019

Kecamatan <i>Subdistrict</i>	Rumah Sakit <i>Hospital</i>		
	2014	2018	2019
(1)	(2)	(3)	(4)
Cinangka	0	0	–
Padarincang	0	1	–
Ciomas	0	0	–
Pabuaran	0	0	–
Gunungsari	0	0	–
Baros	0	0	–
Petir	0	0	–
Tunjung Teja	0	0	–
Cikeusal	0	0	–
Pamarayan	0	0	–
Bandung	0	1	–
Jawilan	0	0	–
Kopo	0	1	–
Cikande	0	0	–
Kibin	0	0	–
Kragilan	0	0	–
Waringinkurung	0	0	–
Mancak	0	0	–
Anyar	0	0	–
Bojonegara	0	0	–
Pulo Ampel	0	0	–
Kramatwatu	0	1	2
Ciruas	1	1	1
Pontang	0	0	–

Lanjutan Tabel/Continued Table 4.2.1

Kecamatan Subdistrict	Rumah Sakit Hospital		
	2014	2018	2019
(1)	(2)	(3)	(4)
Lebak Wangi	0	0	–
Carenang	0	0	–
Binuang	0	0	–
Tirtayasa	0	0	–
Tanara	0	0	–
Kabupaten Serang	1	5	3

Lanjutan Tabel/Continued Table 4.2.1

Kecamatan <i>Subdistrict</i>	Rumah Sakit Bersalin <i>Maternity Hospital</i>		
	2014	2018	2019
(1)	(5)	(6)	(7)
Cinangka	0	0	–
Padarincang	0	0	–
Ciomas	0	0	–
Pabuaran	0	0	–
Gunungsari	0	0	–
Baros	0	0	–
Petir	0	0	–
Tunjung Teja	0	0	–
Cikeusal	0	0	–
Pamarayan	0	0	–
Bandung	0	1	–
Jawilan	0	0	–
Kopo	0	0	–
Cikande	1	0	–
Kibin	1	0	1
Kragilan	0	0	–
Waringinkurung	0	0	–
Mancak	0	0	–
Anyar	0	0	–
Bojonegara	0	0	–
Pulo Ampel	0	0	–
Kramatwatu	0	1	2
Ciruas	0	0	–
Pontang	0	0	–
Lebak Wangi	0	0	–
Carenang	0	0	–
Binuang	0	0	–
Tirtayasa	0	0	–

Lanjutan Tabel/Continued Table 4.2.1

Kecamatan Subdistrict	Rumah Sakit Bersalin Maternity Hospital		
	2014	2018	2019
(1)	(5)	(6)	(7)
lanara	0	0	–
Kabupaten Serang	2	2	3

Lanjutan Tabel/Continued Table 4.2.1

Kecamatan Subdistrict	Poliklinik Polyclinic		
	2014	2018	2019
(1)	(8)	(9)	(10)
Cinangka	1	2	3
Padarincang	0	1	–
Ciomas	0	0	–
Pabuaran	1	1	2
Gunungsari	0	0	1
Baros	2	2	2
Petir	3	1	1
Tunjung Teja	0	1	–
Cikeusal	1	2	3
Pamarayan	1	2	2
Bandung	0	2	2
Jawilan	3	3	5
Kopo	4	3	4
Cikande	6	4	4
Kibin	5	4	6
Kragilan	1	3	4
Waringinkurung	1	1	1
Mancak	0	0	–
Anyar	3	3	3
Bojonegara	2	4	4
Pulo Ampel	3	4	3
Kramatwatu	5	2	3
Ciruas	4	3	3
Pontang	1	1	1
Lebak Wangi	1	0	–
Carenang	0	1	–
Binuang	0	1	1
Irtayasa	3	2	2

Lanjutan Tabel/Continued Table 4.2.1

Kecamatan Subdistrict	Poliklinik Polyclinic		
	2014	2018	2019
(1)	(8)	(9)	(10)
lanara	0	0	–
Kabupaten Serang	51	53	60

Lanjutan Tabel/Continued Table 4.2.1

Kecamatan Subdistrict	Puskesmas Public Health Center		
	2014	2018	2019
(1)	(11)	(12)	(13)
Cinangka	1	2	2
Padarincang	1	1	1
Comas	1	1	1
Pabuaran	1	1	1
Gunungsari	1	1	1
Baros	1	1	1
Petir	1	1	1
Iunjung Jeja	1	1	1
Cikeusal	1	1	1
Pamarayan	1	2	1
Bandung	1	2	2
Jawilan	1	1	1
Kopo	2	2	3
Cikande	1	1	1
Kibin	1	1	1
Kragilan	2	2	2
Waringinkurung	1	1	1
Mancak	1	1	1
Anyar	1	1	1
Bojonegara	1	1	1
Pulo Ampel	1	1	1
Kramatwatu	1	1	1
Ciruas	1	1	1
Pontang	1	1	1
Lebak Wangi	1	1	1
Carenang	1	1	1
Binuang	1	1	1
Iirtayasa	1	1	1

Lanjutan Tabel/Continued Table 4.2.1

Kecamatan Subdistrict	Puskesmas Public Health Center		
	2014	2018	2019
(1)	(11)	(12)	(13)
lanara	1	1	1
Kabupaten Serang	31	34	34

Lanjutan Tabel/Continued Table 4.2.1

Kecamatan Subdistrict	Puskesmas Pembantu Subsidiary of Public Health Center		
	2014	2018	2019
(1)	(14)	(15)	(16)
Cinangka	4	5	4
Padarincang	2	3	2
Ciomas	2	3	3
Pabuaran	1	1	1
Gunungsari	0	1	1
Baros	2	2	4
Petir	2	1	1
Tunjung Teja	1	1	1
Cikeusal	2	2	2
Pamarayan	3	3	2
Bandung	3	3	3
Jawilan	0	0	1
Kopo	0	2	–
Cikande	2	2	2
Kibin	0	1	1
Kragilan	0	1	–
Waringinkurung	2	2	2
Mancak	1	3	3
Anyar	1	2	2
Bojonegara	2	2	1
Pulo Ampel	1	1	1
Kramatwatu	1	2	1
Ciruas	2	1	1
Pontang	1	2	2
Lebak Wangi	2	2	2
Carenang	2	2	2
Binuang	0	0	–
Lirtayasa	2	2	2

Lanjutan Tabel/Continued Table 4.2.1

Kecamatan Subdistrict	Puskesmas Pembantu Subsidiary of Public Health Center		
	2014	2018	2019
(1)	(14)	(15)	(16)
lanara	2	0	–
Kabupaten Serang	43	52	47

Lanjutan Tabel/Continued Table 4.2.1

Kecamatan Subdistrict	Apotek Pharmacy		
	2014	2018	2019
(1)	(17)	(18)	(19)
Cinangka	0	2	2
Padarincang	0	0	–
Ciomas	1	0	1
Pabuaran	0	0	1
Gunungsari	0	0	–
Baros	0	1	1
Petir	1	1	2
Tunjung Teja	0	0	–
Cikeusal	0	1	–
Pamarayan	1	2	2
Bandung	0	1	–
Jawilan	0	3	–
Kopo	0	1	2
Cikande	3	4	4
Kibin	2	2	2
Kragilan	2	3	3
Waringinkurung	0	1	–
Mancak	0	0	1
Anyar	2	1	1
Bojonegara	0	4	3
Pulo Ampel	2	2	2
Kramatwatu	5	5	5
Ciruas	3	2	3
Pontang	2	2	2
Lebak Wangi	0	0	–
Carenang	0	1	–
Binuang	0	0	–
Iirtayasa	0	1	1

Lanjutan Tabel/Continued Table 4.2.1

Kecamatan Subdistrict	Apotek Pharmacy		
	2014	2018	2019
(1)	(17)	(18)	(19)
lanara	0	1	–
Kabupaten Serang	24	41	38

Catatan/Note: ¹Desa pada tabel ini termasuk Unit Permukiman Transmigrasi (UPT) yang masih dibina oleh kementerian terkait dan nagari di Provinsi Sumatera Barat/Villages in this table include Transmigration Settlement Unit which is still fostered by the relevant ministries and the nagari in the Province of Sumatera Barat

Sumber/Source: BPS, Pendataan Potensi Desa (Podes)/BPS-Statistics Indonesia, Village Potential Data Collecting

Tabel 4.2.2 Jumlah Fasilitas Kesehatan Menurut Kecamatan di Kabupaten Serang, 2018
Table *Number of Health Facilities by Subdistrict in Serang Regency, 2018*

Kecamatan Subdistrict	Puskesmas / Public Health Center			Apotik Pharmacy	Praktek Dokter Doctor	Balai Obat Polyclinic
	Umum Public	Pembantu Sub Center	Keliling Mobile			
(1)	(2)	(3)	(4)	(5)	(6)	(7)
Cinangka	1	4	1	2	4	4
Padarincang	1	2	1	-	-	-
Ciomas	1	2	1	1	1	-
Pabuaran	1	1	1	1	1	2
Gunungsari	1	-	1	-	-	1
Baros	1	2	1	1	1	4
Petir	1	2	1	4	1	1
Tunjung Teja	1	1	1	-	-	2
Cikeusal	1	3	1	1	2	3
Pamarayan	1	2	1	3	-	1
Bandung	1	2	1	-	1	1
Jawilan	1	1	1	1	1	4
Kopo	2	-	2	-	1	7
Cikande	1	2	1	6	5	7
Kibin	1	1	1	3	-	20
Kragilan	2	-	2	6	-	15
Waringinkurung	1	2	1	1	-	1
Mancak	1	2	1	-	-	-
Anyar	1	2	1	5	1	7
Bojonegara	1	1	1	2	1	4
Pulo Ampel	1	2	1	-	-	3
Kramatwatu	1	1	1	7	5	9
Ciruas	1	1	1	9	2	8
Pontang	1	1	1	4	1	2
LebakWangi	1	1	1	-	-	-

Lanjutan Tabel/Continued Table 4.2.2

Kecamatan Subdistrict	Puskesmas / Public Health Center			Apotik Pharmacy	Praktek Dokter Doctor	Balai Obat Polyclinic
	Umum Public	Pembantu Sub Center	Keliling Mobile			
(1)	(2)	(3)	(4)	(5)	(6)	(7)
Carenang	1	2	1	-	-	1
Binuang	1	-	1	-	-	-
Tirtayasa	1	2	1	-	-	2
Ianara	1	1	1	-	-	1
Kabupaten Serang	31	43	31	57	28	110

Catatan/Note: ...

Sumber/Source: Dinas Kesehatan Kabupaten Serang/ Health Service of Serang Regency

Tabel 4.2.3
Table

Jumlah Dokter dan Paramedis di Seluruh Puskesmas Menurut Kecamatan di Kabupaten Serang, 2018
Number of Doctors and Paramedics at Public Health Center by Subdistrict in Serang Regency, 2018

Kecamatan Subdistrict	Dokter Umum General Physician	Dokter Ahli Specialist	Dokter Gigi Dentist	Paramedis Paramedic
(1)	(2)	(3)	(4)	(5)
Cinangka	1	-	-	9
Padarincang	2	-	1	7
Ciomas	2	-	1	13
Pabuaran	1	-	1	5
Gunungsari	1	-	-	6
Baros	2	-	1	9
Petir	2	-	1	10
Tunjung Teja	2	-	1	7
Cikeusal	2	-	1	17
Pamarayan	3	-	1	13
Bandung	1	-	-	7
Jawilan	3	-	1	15
Kopo	3	-	2	17
Cikande	7	-	1	15
Kibin	1	-	1	7
Kragilan	3	-	1	14
Waringinkurung	3	-	1	7
Mancak	2	-	-	6
Anyar	5	-	1	14
Bojonegara	3	-	1	9
Pulo Ampel	1	-	1	5
Kramatwatu	3	-	1	13
Ciruas	5	-	1	17
Pontang	3	-	1	16
Lebak Wangi	1	-	-	5
Carenang	1	-	2	11

Lanjutan Tabel/Continued Table 4.2.3

Kecamatan Subdistrict	Dokter Umum General Physician	Dokter Ahli Specialist	Dokter Gigi Dentist	Paramedis Paramedic
(1)	(2)	(3)	(4)	(5)
Binuang	1	-	-	7
Tirtayasa	2	-	1	10
Ianara	4	-	1	15
Kabupaten Serang	70	-	25	306

Gatatan/Note: ...

Sumber/Source: Dinas Kesehatan Kabupaten Serang/ Health Service of Serang Regency

Tabel 4.2.4
Table

Jumlah Posyandu, Pos Obat, Pondok Bersalin, dan Poskesdes Menurut Kecamatan di Kabupaten Serang, 2018
Number of Integrated Health Services, Village Pharmacies, Maternity Places and Village Clinics by Subdistrict in Serang Regency, 2018

Kecamatan Subdistrict	Posyandu Integrated Health Services	Pos Obat Desa Village Dispensary	Polindes Maternity Place	Poskesdes Village Clinic
(1)	(2)	(3)	(4)	(5)
Cinangka	67	-	-	1
Padarincang	76	-	-	4
Ciomas	58	-	1	3
Pabuaran	48	-	-	1
Gunungsari	28	-	-	1
Baros	73	-	1	2
Petir	57	-	-	2
Iunjung Ieja	56	-	-	3
Cikeusal	64	-	-	1
Pamarayan	40	-	-	2
Bandung	35	-	-	-
Jawilan	41	-	1	8
Kopo	49	-	1	1
Cikande	64	-	-	-
Kibin	40	-	4	-
Kragilan	62	-	1	1
Waringinkurung	47	-	1	3
Mancak	69	-	-	2
Anyar	56	-	2	1
Bojonegara	60	-	-	1
Pulo Ampel	32	-	1	2
Kramatwatu	90	-	-	6
Ciruas	71	-	1	6
Pontang	46	-	-	1

Lanjutan Tabel/Continued Table 4.2.4

Kecamatan Subdistrict	Posyandu Integrated Health Services	Pos Obat Desa Village Dispensary	Polindes Maternity Place	Poskesdes Village Clinic
(1)	(2)	(3)	(4)	(5)
Lebak Wangi	40	-	-	-
Carenang	34	-	-	1
Binuang	28	-	-	2
Tirtayasa	55	-	-	7
Ianara	45	-	-	1
Kabupaten Serang	1.533	-	14	63

Catatan/Note:

Sumber/Source: Dinas Kesehatan Kabupaten Serang/ Health Service of Serang Regency

Tabel 4.2.5
Table

Jumlah Bayi yang Diimunisasi Menurut Kecamatan dan Jenis Imunisasi di Kabupaten Serang, 2018
Number of Babies Vaccinated by Subdistrict and Kind of Vaccine in Serang Regency, 2018

Kecamatan Subdistrict	Sasaran Target	JDC		DPT – HB 1	
		Jumlah Total	[(3)/(2)] %	Jumlah Total	[(5)/(2)] %
(1)	(2)	(3)	(4)	(5)	(6)
Cinangka	1.062	1160	109.23	1263	118.93
Padarincang	1.220	1348	110.49	1369	112.21
Ciomas	742	800	107.82	796	107.28
Pabuaran	760	786	103.42	787	103.55
Gunungsari	392	419	106.89	354	90.31
Baros	1.021	1040	101.86	938	91.87
Petir	999	1193	119.42	1125	112.61
Tunjung Teja	796	790	99.25	768	96.48
Cikeusal	1.289	1321	102.48	1414	109.70
Pamarayan	973	969	99.59	973	100.00
Bandung	613	589	96.08	571	93.15
Jawilan	1.044	1207	115.61	1163	111.40
Kopo	961	1175	122.27	1091	113.53
Cikande	1.819	1880	103.35	1850	101.70
Kibin	1.336	1279	95.73	1289	96.48
Kragilan	1.454	1627	111.90	1642	112.93
Waringinkurung	825	812	98.42	945	114.55
Mancak	864	799	92.48	784	90.74
Anyar	1.018	1127	110.71	1121	110.12
Bojonegara	829	950	114.60	990	119.42
Pulo Ampel	683	726	106.30	693	101.46
Kramatwatu	1.731	1905	110.05	1877	108.43
Ciuras	1.414	1703	120.44	1615	114.21
Pontang	771	858	111.28	807	104.67
Lebak Wangi	738	750	101.63	777	105.28

Lanjutan Tabel/Continued Table 4.2.5

Kecamatan Subdistrict	Sasaran Target	BCG		DPT – HB 1	
		Jumlah [3]	[(3)/(2)] %	Jumlah [5]	[(5)/(2)] %
(1)	(2)	(3)	(4)	(5)	(6)
Carenang	653	745	114.09	739	113.17
Binuang	664	561	84.49	633	95.33
Iirtayasa	793	887	111.85	862	108.70
Tanara	513	465	90.64	419	81.68
Kabupaten Serang	27.977	29.871	106.77	29.655	106.00

Lanjutan Tabel/Continued Table 4.2.5

Kecamatan Subdistrict	Sasaran Target	DPT 2 (Diphtheria/ Parathypus/Tetanus)		DPT 3 (Diphtheria/ Parathypus/Tetanus)	
		Jumlah Total	[(7)/(2)] %	Jumlah Total	[(9)/(2)] %
(1)	(2)	(7)	(8)	(9)	(10)
Cinangka	1062	1223	115.16	1,179	111.02
Padarincang	1220	1293	105.98	1,268	103.93
Ciomas	742	772	104.04	802	108.09
Pabuaran	760	737	96.97	743	97.76
Gunungsari	392	289	73.72	280	71.43
Baros	1021	852	83.45	840	82.27
Petir	999	1073	107.41	962	96.30
Tunjung Teja	796	789	99.12	752	94.47
Cikeusal	1289	1389	107.76	1,264	98.06
Pamarayan	973	876	90.03	809	83.14
Bandung	613	617	100.65	626	102.12
Jawilan	1044	1154	110.54	1,140	109.20
Kopo	961	1100	114.46	1,048	109.05
Cikande	1819	1833	100.77	1,775	97.58
Kibin	1336	1315	98.43	1,280	95.81
Kragilan	1454	1602	110.18	1,597	109.83
Waringinkurung	825	923	111.88	939	113.82
Mancak	864	768	88.89	673	77.89
Anyar	1018	1116	109.63	1,160	113.95
Bojonegara	829	966	116.53	961	115.92
Pulo Ampel	683	702	102.78	653	95.61
Kramatwatu	1731	1849	106.82	1,786	103.18
Ciuras	1414	1590	112.45	1,570	111.03
Pontang	771	770	99.87	802	104.02
Lebak Wangi	738	726	98.37	733	99.32
Carenang	653	704	107.81	641	98.16
Binuang	664	625	94.13	603	90.81
Iirtayasa	793	795	100.25	830	104.67

Lanjutan Tabel/Continued Table 4.2.5

Kecamatan <i>Subdistrict</i>	Sasaran <i>Target</i>	DPT 2 (Difteria/ Parathypus/Tetanus)		DPT 3 (Difteria/ Parathypus/Tetanus)	
		Jumlah <i>[Total]</i>	[(7)/(2)] %	Jumlah <i>[Total]</i>	[(9)/(2)] %
(1)	(2)	(7)	(8)	(9)	(10)
Ianara	513	355	69.20	312	60.82
Kabupaten Serang	27.977	28.803	102.95	28.028	100.18

Lanjutan Tabel/Continued Table 4.2.5

Kecamatan Subdistrict	Sasaran Target	Campak Measles		Polio 4	
		Jumlah Total	[(11)/(2)] %	Jumlah Total	[(13)/(2)] %
(1)	(2)	(11)	(12)	(13)	(14)
Cinangka	1062	1,152	108.47	1,173	110.45
Padarincang	1220	1,086	89.02	1,217	99.75
Ciomas	742	714	96.23	802	108.09
Pabuaran	760	668	87.89	716	94.21
Gunungsari	392	264	67.35	322	82.14
Baros	1021	813	79.63	815	79.82
Petir	999	969	97.00	971	97.20
Tunjung Teja	796	819	102.89	765	96.11
Cikeusal	1289	1,261	97.83	1,265	98.14
Pamarayan	973	851	87.46	847	87.05
Bandung	613	563	91.84	616	100.49
Jawilan	1044	1,125	107.76	1,173	112.36
Kopo	961	869	90.43	1,026	106.76
Cikande	1819	1,759	96.70	1,794	98.63
Kibin	1336	1,297	97.08	1,280	95.81
Kragilan	1454	1566	107.70	1,569	107.91
Waringinkurung	825	828	100.36	949	115.03
Mancak	864	594	68.75	649	75.12
Anyar	1018	1,128	110.81	1,160	113.95
Bojonegara	829	941	113.51	951	114.72
Pulo Ampel	683	668	97.80	646	94.58
Kramatwatu	1731	1,792	103.52	1,809	104.51
Ciuras	1414	1,552	109.76	1,555	109.97
Pontang	771	780	101.17	752	97.54
Lebak Wangi	738	726	98.37	738	100.00
Carenang	653	646	98.93	662	101.38
Binuang	664	678	102.11	599	90.21
Iirtayasa	793	874	110.21	833	105.04

Lanjutan Tabel/Continued Table 4.2.5

Kecamatan <i>Subdistrict</i>	Sasaran <i>Target</i>	Campak <i>Measles</i>		Polio 4	
		Jumlah <i>Total</i>	[(11)/(2)] %	Jumlah <i>Total</i>	[(13)/(2)] %
(1)	(2)	(11)	(12)	(13)	(14)
Ianara	513	341	66.47	315	61.40
Kabupaten Serang	27.977	27.324	97.67	27.696	99.97

Catatan/Note: ...

Sumber/Source: Dinas Kesehatan Kabupaten Serang/Health Service of Serang Regency

Tabel 4.2.6
Table

Jumlah Bidan dan Dukun Bayi Menurut Kecamatan di Kabupaten Serang, 2018
Number of Midwives and Traditional Midwives by Subdistrict in Serang Regency, 2018

Kecamatan Subdistrict	Bidan / Midwife			Dukun Bayi / Traditional Midwife		
	PKM	Desa	Jumlah <i>(Total)</i>	Bermitra	Patuh Bermitra	Jumlah Total
(1)	(2)	(3)	(4)	(5)	(6)	(7)
Cinangka	6	14	20	70	28	81
Padarincang	5	14	19	58	37	77
Ciomas	8	11	19	55	34	55
Pabuaran	7	8	15	38	28	39
Gunungsari	8	6	14	36	25	36
Baros	9	14	23	49	18	49
Petir	10	14	24	38	38	50
Tunjung Teja	5	4	9	29	26	32
Cikeusal	10	17	27	42	42	46
Pamarayan	7	8	15	27	23	31
Bandung	6	8	14	15	12	15
Jawilan	6	9	15	24	22	24
Kopo	11	10	21	31	29	33
Cikande	9	13	22	47	47	47
Kibin	7	9	16	25	25	30
Kragilan	19	12	31	42	34	45
Waringinkurung	6	11	17	35	26	41
Mancak	7	14	21	68	50	68
Anyar	7	12	19	45	44	50
Bojonegara	9	11	20	27	27	27
Pulo Ampel	7	9	16	12	12	20
Kramatwatu	10	15	25	31	27	36
Ciruas	14	15	29	32	23	32
Pontang	11	11	22	33	22	33
Lebak Wangi	6	10	16	24	12	35

Lanjutan Tabel/Continued Table 4.2.6

Kecamatan Subdistrict	Bidan / Midwife			Dukun Bayi / Traditional Midwife		
	PKM	Desa	Jumlah (Total)	Bermitra	Patuh Bermitra	Jumlah (Total)
(1)	(2)	(3)	(4)	(5)	(6)	(7)
Carenang	7	8	15	18	15	25
Binuang	6	7	13	23	18	24
Iirtayasa	8	14	22	17	17	17
Tanara	9	9	18	24	14	24
Kabupaten Serang	240	317	557	1.015	775	1.122

Gatatan/Note: ...

Sumber/Source: Dinas Kesehatan Kabupaten Serang/ Health Service of Serang Regency

Tabel 4.2.7
Table

Jumlah Penemuan Kasus BTA Positif Baru Menurut Kecamatan di Kabupaten Serang, 2018
Number of New Positive BTA Cases Founded by Subdistrict in Serang Regency, 2018

Kecamatan <i>Subdistrict</i>	Pengidap <i>People With</i>	BTA + 2017		BTA + 2018 <i>Pengidap People With</i>
		Sembuh <i>Healed</i>	%	
(1)	(2)	(3)	(4)	(5)
Cinangka	117	115	98.29	87
Padarincang	61	39	63.93	57
Ciomas	52	49	94.23	35
Pabuaran	30	14	46.67	28
Gunungsari	18	17	94.44	15
Baros	34	14	41.18	29
Petir	58	57	98.28	68
Tunjung Teja	17	16	94.12	17
Cikeusal	93	63	67.74	57
Pamarayan	55	55	100.00	51
Bandung	8	7	87.50	18
Jawilan	54	47	87.04	61
Kopo	36	25	69.44	43
Cikande	68	64	94.12	48
Kibin	66	65	98.48	37
Kragilan	54	47	87.04	71
Waringinkurung	62	61	98.39	46
Mancak	25	15	60.00	25
Anyar	33	32	96.97	21
Bojonegara	48	47	97.92	38
Pulo Ampel	22	22	100.00	30
Kramatwatu	97	85	87.63	68
Ciruas	62	58	93.55	72
Pontang	50	32	64.00	50
Lebak Wangi	25	17	68.00	27

Lanjutan Tabel/Continued Table 4.2.7

Kecamatan <i>Subdistrict</i>	Pengidap <i>People With</i>	BTA + 2017		BTA + 2018
		Sembuh <i>Healed</i>	%	Pengidap <i>People With</i>
(1)	(2)	(3)	(4)	(5)
Carenang	16	12	75.00	10
Binuang	20	14	70.00	29
Tirtayasa	43	42	97.67	35
Tanara	60	45	75.00	65
Kabupaten Serang	1.384	1.176	84,97	1.238

Catatan/Note: ...

Sumber/Source: Dinas Kesehatan Kabupaten Serang/ Health Service of Serang Regency

Tabel 4.2.8 Jumlah Tempat Pelayanan KB Menurut Kecamatan di Kabupaten Serang, 2019
Number of Family Planning Facilities by Subdistrict in Serang Regency, 2019

Kecamatan Subdistrict	Pos KB Family Planning Post	Sub Pos KB Family Planning Sub Post	Jumlah Total
(1)	(2)	(3)	(4)
Cinangka	14	83	97
Padarincang	14	79	93
Ciomas	11	52	63
Pabuaran	8	32	40
Gunungsari	7	22	29
Baros	14	70	84
Petir	15	53	68
Iunjung Jeja	9	39	48
Cikeusal	17	77	94
Pamarayan	10	41	51
Bandung	8	32	40
Jawilan	9	47	56
Kopo	10	45	55
Cikande	13	64	77
Kibin	9	32	41
Kragilan	12	59	71
Waringinkurung	11	48	59
Man cak	14	50	64
Anyar	12	61	73
Bojonegara	11	69	80
Pulo Ampel	9	48	57
Kramatwatu	15	69	84
Ciruas	15	58	73
Pontang	11	37	48
Lebak Wangi	10	44	54

Lanjutan Tabel/Continued Table 4.2.8

Kecamatan Subdistrict	Pos KB Family Planning Post	Sub Pos KB Family Planning Sub Post	Jumlah (Total)
(1)	(2)	(3)	(4)
Carenang	8	37	45
Binuang	7	30	37
Tirtayasa	14	43	57
Ianara	9	31	40
Kabupaten Serang	326	1.452	1.778

Catatan/Note:

...

Sumber/Source:

Dinas Keluarga Berencana, Pemberdayaan Perempuan dan Perlindungan Anak Kabupaten Serang/ Family Planning, Women Empowerment and Child Protection Service of Serang Regency

Tabel
Table 4.2.9

Pencapaian Target Akseptor Baru Keluarga Berencana (KB) Menurut Kecamatan di Kabupaten Serang, 2019
Target Achievement for New Acceptor of Family Planning by Subdistrict in Serang Regency, 2019

Kecamatan Subdistrict	Target Target	Realisasi Realization	Persentase Percentage
(1)	(2)	(3)	(4)
Cinangka	1.177	88	7,48
Padarincang	1.765	73	4,14
Ciomas	1.268	95	7,49
Pabuaran	647	114	17,62
Gunungsari	633	66	10,43
Baros	1.295	71	5,48
Petir	1.896	132	6,96
Tunjung Teja	1.426	133	9,33
Cikeusal	1.601	270	16,86
Pamarayan	1.099	128	11,65
Bandung	536	64	11,94
Jawilan	1.277	67	5,25
Kopo	1.443	74	5,13
Cikande	1.515	306	20,20
Kibin	1.210	120	9,92
Kragilan	1.137	95	8,36
Waringinkurung	934	66	7,07
Man cak	1.222	60	4,91
Anyar	1.229	119	9,68
Bojonegara	1.278	103	8,06
Pulo Ampel	347	90	25,94
Kramatwatu	1.307	171	13,08
Ciruas	1.317	85	6,45
Pontang	1.660	81	4,88
Lebak Wangi	556	111	19,96
Carenang	1.344	77	5,73

Lanjutan Tabel/Continued Table 4.2.9

Kecamatan Subdistrict	Target Target	Realisasi Realization	Persentase Percentage
(1)	(2)	(3)	(4)
Binuang	369	85	23,04
Tirtayasa	1.003	122	12,16
Ianara	1.264	131	10,36
PKBRS		647	
Kabupaten Serang	326	1.452	1.778

Catatan/Note: ...

Sumber/Source: Dinas Keluarga Berencana, Pemberdayaan Perempuan dan Perlindungan Anak Kabupaten Serang/ Family Planning, Women Empowerment and Child Protection Service of Serang Regency

Tabel 4.2.10
Table

Pencapaian Target Akseptor Baru Keluarga Berencana (KB) Berdasarkan Jenis alat KB Menurut Kecamatan di Kabupaten Serang, 2018
Target Achievement for New Acceptor of Family Planning by Subdistrict in Serang Regency, 2018

Kecamatan Subdistrict	IUD IUD	MOW Tubectomy	MOP Vasectomy	Implan Implant
(1)	(2)	(3)	(4)	(5)
Cinangka	21	5	-	102
Padarincang	5	-	-	176
Ciomas	43	25	-	111
Pabuaran	42	8	2	76
Gunungsari	21	3	-	24
Baros	25	1	2	143
Petir	41	5	-	91
Tunjung Teja	13	-	-	151
Cikeusal	156	7	-	416
Pamarayan	31	1	-	120
Bandung	16	2	-	52
Jawilan	16	2	1	66
Kopo	22	3	1	88
Cikande	57	1	18	101
Kibin	128	-	-	144
Kragilan	50	17	21	194
Waringinkurung	111	4	-	214
Mancak	9	-	-	123
Anyar	85	2	-	176
Bojonegara	25	-	-	155
Pulo Ampel	60	8	-	122
Kramatwatu	151	28	-	105
Ciruas	82	3	2	97
Pontang	30	4	-	96
Lebak Wangi	13	-	1	104

Lanjutan Tabel/Continued Table 4.2.10

Kecamatan Subdistrict	IUD	MOW Tubectomy	MOP Vasectomy	Implan Implant
(1)	(2)	(3)	(4)	(5)
Carenang	30	1	-	141
Binuang	12	-	1	141
Tirtayasa	31	10	-	154
Tanara	32	3	-	153
PKBRS	502	210	-	5
Kabupaten Serang	1.860	353	49	3.841

Lanjutan Tabel/Continued Table 4.2.10

Kecamatan Subdistrict	Kondom Condom	Suntik Injection	Pil Pill
(1)	(6)	(7)	(8)
Cinangka	56	667	312
Padarincang	-	1.800	470
Ciomas	-	670	242
Pabuaran	29	894	502
Gunungsari	-	375	243
Baros	74	878	410
Petir	124	357	301
Iujung Jeja	1	802	27
Cikeusal	25	780	656
Pamarayan	13	573	496
Bandung	40	329	145
Jawilan	-	1159	206
Kopo	19	340	304
Cikande	-	340	154
Kibin	-	251	64
Kragilan	15	1231	252
Waringinkurung	24	330	220
Mancak	59	807	128
Anyar	86	650	430
Bojonegara	41	972	761
Pulo Ampel	14	232	465
Kramatwatu	75	1311	787
Ciruas	36	895	64
Pontang	22	619	49
Lebak Wangi	-	261	101
Carenang	16	475	345
Binuang	77	556	190
Tirtayasa	32	425	65
Ianara	-	370	218

Lanjutan Tabel/Continued Table 4.2.10

Kecamatan Subdistrict	Kondom Condom	Suntik Injection	Pil Pill
(1)	(6)	(7)	(8)
PKBRS	-	115	2
Kabupaten Serang	878	19.464	8.609

Catatan/Note: ...

Sumber/Source: Dinas Keluarga Berencana, Pemberdayaan Perempuan dan Perlindungan Anak Kabupaten Serang/ Family Planning, Women Empowerment and Child Protection Service of Serang Regency

4.3 AGAMA DAN SOSIAL LAINNYA RELIGION AND OTHER SOCIAL AFFAIRS

Tabel 4.3.1 Jumlah Tempat Peribadatan Menurut Kecamatan di Kabupaten Serang, 2017
Number of Places of Worship by Subdistrict in Serang Regency, 2017

Kecamatan Subdistrict	Masjid Mosque	Mushola Pray Room	Gereja Protestan Protestant Church	Gereja Katholik Catholic Church	Pura Temple	Vihara
(1)	(2)	(3)	(4)	(5)	(6)	(7)
Cinangka	109	92	-	-	-	-
Padarincang	75	74	-	-	-	-
Ciomas	62	42	-	-	-	-
Pabuaran	35	74	-	-	-	-
Gunungsari	44	43	-	-	-	-
Baros	89	100	-	-	-	-
Petir	82	146	-	-	-	-
Junjung Jeja	41	88	-	-	-	-
Cikeusal	105	25	-	-	-	-
Pamarayan	40	134	-	-	-	-
Bandung	28	132	-	-	-	-
Jawilan	51	60	-	-	-	-
Kopo	49	96	-	-	-	-
Cikande	183	132	-	-	-	-
Kibin	43	40	-	-	-	-
Kragilan	100	61	-	-	-	-
Waringinkurung	76	43	-	-	-	-
Mancak	97	115	-	-	-	-
Anyar	77	57	-	-	-	-
Bojonegara	65	35	-	-	-	-
Pulo Ampel	53	45	-	-	-	-
Kramatwatu	54	36	-	-	-	-
Ciruas	63	49	-	-	-	-

Lanjutan Tabel/Continued Table 4.3.1

Kecamatan Subdistrict	Masjid Mosque	Mushola Pray Room	Gereja Protestan Protestant Church	Gereja Katholik Catholic Church	Pura Temple	Vihara
(1)	(2)	(3)	(4)	(5)	(6)	(7)
Pontang	29	95	-	-	-	-
LebakWangi	41	65	-	-	-	-
Carenang	56	64	-	-	-	-
Binuang	34	32	-	-	-	-
Iirtayasa	23	25	-	-	-	-
Tanara	25	27	-	-	-	-
Kabupaten Serang		2.027	-	-	-	-

Catatan/Note: ...

Sumber/Source: Kantor Kementerian Agama Kabupaten Serang/Ministry of Religion of SerangRegency

Tabel
Table 4.3.2

**Jumlah Desa¹/Kelurahan yang Mengalami Bencana Alam²
Menurut Kecamatan di Kabupaten Serang, 2011–2018**
**Number of Villages¹/Kelurahan that Had Natural Disaster²
by Subdistrict in Serang Regency, 2011–2018**

Kecamatan Subdistrict	Banjir/Flood		
	2011	2014	2018
(1)	(2)	(3)	(4)
Cinangka	6	5	6
Padarincang	1	6	12
Ciomas	3	0	0
Pabuaran	0	0	0
Gunungsari	0	0	1
Baros	1	0	2
Petir	0	0	0
Tunjung Teja	3	6	1
Cikeusal	0	3	0
Pamarayan	0	5	3
Bandung	5	2	3
Jawilan	2	5	3
Kopo	3	10	0
Cikande	3	5	7
Kibin	0	1	4
Kragilan	2	5	0
Waringinkurung	0	0	0
Mancak	0	0	0
Anyar	0	0	6
Bojonegara	4	0	0
Pulo Ampel	2	3	6
Kramatwatu	2	1	5
Ciruas	2	2	0
Pontang	4	0	8
Lebak Wangi	...	1	0

Lanjutan Tabel/Continued Table 4.3.2

Kecamatan Subdistrict	Banjir/Flood		
	2011	2014	2018
(1)	(2)	(3)	(4)
Carenang	2	5	0
Binuang	1	5	3
Tirtayasa	5	2	3
Tanara	1	6	0
Kabupaten Serang	52	78	73

Lanjutan Tabel/Continued Table 4.3.2

Kecamatan Subdistrict	Gempa Bumi/Earthquake		
	2011	2014	2018
(1)	(5)	(6)	(7)
Cinangka	0	0	0
Padarincang	0	0	7
Ciomas	0	0	0
Pabuaran	0	0	3
Gunungsari	0	0	1
Baros	0	0	0
Petir	0	0	0
Iunjuk Jeja	0	0	0
Cikeusal	0	0	0
Pamarayan	0	0	0
Bandung	0	0	0
Jawilan	0	0	4
Kopo	0	0	0
Cikande	0	0	0
Kibin	0	0	0
Kragilan	0	0	0
Waringinkurung	0	0	0
Mancak	0	0	1
Anyar	0	0	1
Bojonegara	0	0	0
Pulo Ampel	0	0	0
Kramatwatu	0	0	0
Ciruas	0	0	0
Pontang	0	0	0
Lebak Wangi	...	0	0
Carenang	0	0	0
Binuang	0	0	0
Tirtayasa	0	0	1

Lanjutan Tabel/Continued Table 4.3.2

Kecamatan Subdistrict	Gempa Bumi/Earthquake		
	2011	2014	2018
(1)	(5)	(6)	(7)
Tanara	0	0	1
Kabupaten Serang	0	0	19

Lanjutan Tabel/Continued Table 4.3.2

Kecamatan Subdistrict	Tanah Longsor/Landslide		
	2011	2014	2018
(1)	(8)	(9)	(10)
Cinangka	0	0	3
Padarincang	0	1	3
Ciomas	3	5	1
Pabuaran	1	0	1
Gunungsari	0	0	0
Baros	0	0	0
Petir	0	0	0
Junjung Teja	0	1	0
Cikeusal	2	0	1
Pamarayan	0	0	0
Bandung	0	0	0
Jawilan	0	0	0
Kopo	1	0	0
Cikande	0	1	1
Kibin	0	0	0
Kragilan	0	0	0
Waringinkurung	0	1	0
Mancak	1	1	6
Anyar	2	0	3
Bojonegara	2	2	0
Pulo Ampel	0	1	2
Kramatwatu	0	0	0
Ciruas	0	0	0
Pontang	0	0	0
Lebak Wangi	...	0	0
Carenang	0	0	0
Binuang	0	0	0
Tirtayasa	0	0	0

Lanjutan Tabel/Continued Table 4.3.2

Kecamatan Subdistrict	Tanah Longsor/Landslide		
	2011	2014	2018
(1)	(8)	(9)	(10)
Tanara	0	0	0
Kabupaten Serang	12	13	21

Catatan/Note: ¹Desa pada tabel ini termasuk Unit Permukiman Transmigrasi (UPT) yang masih dibina oleh kementerian terkait dan nagari di Provinsi Sumatera Barat/Villages in this table are included in Transmigration Settlement Unit which is still fostered by the relevant ministries and the nagari in the Province of Sumatera Barat

²Terjadi dalam tiga tahun terakhir sampai dengan saat pencahan/Occured during the last three years by the time of enumeration

Sumber/Source: BPS, Pendataan Potensi Desa (Podes)/BPS-Statistics Indonesia, Village Potential Data Collecting

Tabel
Table 4.3.3

Jumlah Korban yang Terkena Bencana Alam dan Bencana Sosial Menurut Kecamatan di Kabupaten Serang, 2018
Number of Victims of Natural Disaster and Social Catastrophe in Serang Regency, 2018

Kecamatan <i>Subdistrict</i>	Bencana Alam <i>Natural Disaster</i>		Bencana Sosial <i>Social Catastrophe</i>	
	Laki-laki <i>Male</i>	Perempuan <i>Female</i>	Laki-laki <i>Male</i>	Perempuan <i>Female</i>
(1)	(2)	(3)	(4)	(5)
Cinangka	212	-	-	-
Padarincang	263	-	-	-
Ciomas	4	-	-	-
Pabuaran	4	-	-	-
Gunungsari	4	-	-	-
Baros	26	-	-	-
Petir	9	-	-	-
Tunjung Teja	4	-	-	-
Cikeusal	6	-	-	-
Pamarayan	1	-	-	-
Bandung	2	-	-	-
Jawilan	7	-	-	-
Kopo	7	-	-	-
Cikande	7	-	-	-
Kibin	12	-	-	-
Kragilan	-	-	-	-
Waringinkurung	9	-	-	-
Mancak	23	-	-	-
Anyar	4	--	-	-
Bojonegara	40	-	-	-
Pulo Ampel	1	-	-	-
Kramatwatu	120	-	-	-
Ciruas	28	-	-	-

Lanjutan Tabel/Continued Table 4.3.3

Kecamatan Subdistrict	Bencana Alam Natural Disaster		Bencana Sosial Social Catastrophe	
	Laki-laki Male	Perempuan Female	Laki-laki Male	Perempuan Female
(1)	(2)	(3)	(4)	(5)
Pontang	7	-	-	-
Lebak Wangi	-	-	-	-
Carenang	-	-	-	-
Binuang	1	-	-	-
Iirtayasa	10	-	-	-
Ianara	1	-	-	-
Kabupaten Serang	812	-	-	-

Catatan/Note: ...

Sumber/Source: ...Dinas Sosial Kabupaten Serang/Social Services of Serang Regency

Tabel 4.3.4 Jumlah Permasalahan Sosial Menurut Kecamatan di Kabupaten Serang, 2018
Number of Social Problems by Subdistrict and Kind in Serang Regency, 2018

Kecamatan Subdistrict	Balita Terlantar Neglected Children	Anak Terlantar Neglected Children	Anak yang Memerlukan Perlindungan Khusus Children in Need of Special Protection	Anak Jalanan Street Children
(1)	(2)	(3)	(4)	(5)
Cinangka	272	697	3	-
Padarincang	353	1.320	1	-
Ciomas	361	1.300	-	-
Pabuaran	125	474	2	-
Gunungsari	76	300	-	-
Baros	358	1.078	3	-
Petir	177	594	1	-
Lunjuk Jeja	221	609	2	-
Cikeusal	185	529	7	-
Pamarayan	134	521	2	-
Bandung	29	101	-	-
Jawilan	91	398	3	-
Kopo	132	588	4	-
Cikande	62	250	10	4
Kibin	44	123	5	-
Kragilan	14	56	1	28
Waringinkurung	28	196	-	-
Mancak	99	357	1	-
Anyar	38	169	2	-
Bojonegara	48	139	-	-
Pulo Ampel	12	41	-	-
Kramatwatu	49	240	2	111
Ciruas	57	260	3	52
Pontang	110	332	3	2
Lebak Wangi	99	312	-	1

Lanjutan Tabel/Continued Table 4.3.4

Kecamatan Subdistrict	Balita Terlantar Neglected Children	Anak Terlantar Neglected Children	Anak yang Memerlukan Perlindungan Khusus Children in Need of Sprcial Protection	Anak Jalanan Street Children
(1)	(2)	(3)	(4)	(5)
Carenang	50	160	4	1
Binuang	19	68	-	1
Tirtayasa	121	351	-	-
Tanara	83	271	4	-
Kabupaten Serang	3.447	11.834	63	200

Lanjutan Tabel/Continued Table 4.3.4

Kecamatan <i>Subdistrict</i>	Anak yang Menjadi Korban Tindak Kekerasan <i>Children Victims of Violence</i>	Lanjut Usia Terlantar <i>Neglected Elder</i>	Anak dengan Kedisabilitan (ADK) <i>Children with Disabilities</i>	Penyandang Cacat <i>Disabled</i>
(1)	(6)	(7)	(8)	(9)
Cinangka	1	269	35	379
Padarincang	-	273	29	253
Ciomas	-	264	25	215
Pabuaran	-	114	29	133
Gunungsari	-	87	21	164
Baros	-	236	41	255
Petir	-	145	34	232
Tunjung Teja	-	161	52	248
Cikeusal	1	193	54	233
Pamarayan	1	151	28	281
Bandung	1	39	8	104
Jawilan	-	72	23	218
Kopo	-	109	22	143
Cikande	1	70	24	230
Kibin	-	54	18	171
Kragilan	-	32	10	143
Waringinkurung	-	76	7	96
Mancak	1	79	11	211
Anyar	1	67	22	198
Bojonegara	-	87	19	204
Pulo Ampel	-	21	13	185
Kramatwatu	1	94	22	167
Ciruas	1	114	23	319
Pontang	-	87	16	275
Lebak Wangi	-	121	29	263
Carenang	-	72	27	234
Binuang	-	31	22	153

Lanjutan Tabel/Continued Table 4.3.4

Kecamatan <i>Subdistrict</i>	Anak yang Menjadi Korban Tindak Kekerasan <i>Children Victims of Violence</i>	Lanjut Usia Terlantar <i>Neglected Elder</i>	Anak dengan Kedisabilitas (ADK) <i>Children with Disabilities</i>	Penyandang Cacat <i>Disabled</i>
(1)	(6)	(7)	(8)	(9)
Iirtayasa	2	120	24	270
Tanara	-	76	24	177
Kabupaten Serang	11	3.314	712	6.154

Lanjutan Tabel/Continued Table 4.3.4

Kecamatan <i>Subdistrict</i>	Pengemis <i>Beggar</i>	Pemulung <i>Scavanger</i>	Gelandangan <i>Loiterer</i>	Bekas Warga Binaan Lembaga Perasyarakatan <i>Former Resident of Penitentiary</i>
(1)	(10)	(11)	(12)	(13)
Cinangka	8	66	5	47
Padarincang	5	21	-	27
Ciomas	2	19	-	6
Pabuaran	-	8	4	7
Gunungsari	1	19	-	22
Baros	4	17	4	14
Petir	7	20	2	4
Tunjung Teja	2	29	-	14
Cikeusal	2	40	1	12
Pamarayan	-	9	12	3
Bandung	-	8	-	1
Jawilan	-	14	3	-
Kopo	4	13	-	7
Cikande	1	91	-	11
Kibin	2	86	-	6
Kragilan	6	433	4	8
Waringinkurung	-	9	-	1
Mancak	-	26	-	23
Anyar	2	40	14	3
Bojonegara	1	20	-	-
Pulo Ampel	-	14	-	-
Kramatwatu	45	89	36	7
Ciruas	13	206	3	13
Pontang	-	20	-	1
Lebak Wangi	5	281	-	5
Carenang	36	17	7	6
Binuang	-	16	-	1

Lanjutan Tabel/Continued Table 4.3.4

Kecamatan Subdistrict	Pengemis Beggars	Pemulung Scavenger	Gelandangan Loiterer	Bekas Warga Binaan Lembaga Permasyarakatan Former Resident of Penitentiary
(1)	(10)	(11)	(12)	(13)
Tirtayasa	9	11	7	26
lanara	2	18	-	-
Kabupaten Serang	157	1.660	102	275

Lanjutan Tabel/Continued Table 4.3.4

Kecamatan <i>Subdistrict</i>	Korban Penyalahgunaan Narkoba <i>Drug Abuser</i>	Orang dengan HIV/ AIDS <i>People with HIV/AIDS</i>	Keluarga Bermasalah Sosial Psikologis <i>Family with Social Psychological Problems</i>
(1)	(14)	(15)	(16)
Cinangka	-	-	8
Padarincang	3	3	11
Ciomas	-	2	-
Pabuaran	1	1	-
Gunungsari	-	-	50
Baros	-	3	8
Petir	-	2	3
Tunjung Teja	-	3	4
Cikeusal	1	1	1
Pamarayan	-	-	-
Bandung	-	4	-
Jawilan	1	2	-
Kopo	-	5	-
Cikande	1	1	-
Kibin	-	1	-
Kragilan	-	2	-
Waringinkurung	1	-	-
Mancak	-	-	5
Anyar	-	5	-
Bojonegara	-	2	-
Pulo Ampel	-	-	-
Kramatwatu	4	1	-
Ciruas	-	10	-
Pontang	-	3	-
Lebak Wangi	-	3	-
Carenang	-	6	-
Binuang	-	-	1
Irtayasa	-	2	163

Lanjutan Tabel/Continued Table 4.3.4

Kecamatan <i>Subdistrict</i>	Korban Penyalahgunaan Narkoba <i>Drug Abuser</i>	Orang dengan HIV/ AIDS <i>People with HIV/AIDS</i>	Keluarga Bermasalah Sosial Psikologis <i>Family with Social Psychological Problems</i>
(1)	(14)	(15)	(16)
lanara	-	3	-
Kabupaten Serang	12	65	254

Lanjutan Tabel/Continued Table 4.3.4

Kecamatan <i>Subdistrict</i>	Wanita Rawan Sosial Ekonomi <i>Women Prone to Social Economy</i>	Tuna Susila <i>Prostitute</i>	Pekerja Migran Bermasalah <i>Problematical Migrant Workers</i>	Korban Trafficking <i>Trafficking Victims</i>
(1)	(17)	(18)	(19)	(20)
Cinangka	466	2	103	-
Padarincang	544	1	37	-
Ciomas	230	2	-	-
Pabuaran	140	1	-	1
Gunungsari	162	-	5	-
Baros	182	2	8	-
Petir	213	1	2	-
Tunjung Teja	328	2	-	-
Cikeusal	444	3	2	-
Pamarayan	70	-	-	-
Bandung	102	-	-	-
Jawilan	173	-	-	-
Kopo	112	-	-	-
Cikande	160	8	4	-
Kibin	134	2	108	-
Kragilan	171	2	5	-
Waringinkurung	363	-	-	-
Mancak	303	-	52	-
Anyar	183	3	1	-
Bojonegara	288	1	-	-
Pulo Ampel	196	-	1	-
Kramatwatu	257	1	2	-
Ciluas	235	1	4	-
Pontang	135	-	43	2
Lebak Wangi	247	-	64	-
Carenang	115	-	5	-
Binuang	86	-	-	-
Iirtayasa	136	1	119	-

Lanjutan Tabel/Continued Table 4.3.4

Kecamatan Subdistrict	Wanita Rawan Sosial Ekonomi Women Prone to Social Economy	Tuna Susila Prostitute	Pekerja Migran Bermasalah Problematical Migrant Workers	Korban Trafficking Victims
(1)	(17)	(18)	(19)	(20)
Tanara	49	-	11	-
Kabupaten Serang	6.224	33	576	3

Catatan/Note: ...

Sumber/Source: .Dinas Sosial Kabupaten Serang/Social Services of Serang Regency

Tabel 4.3.5 Gangguan Kamtibmas Lengkap Menurut Jenis Kejadian di Kabupaten Serang, 2018
Table 4.3.5 *Disturbance of Peace and Public Order in Society by Kind in Serang Regency, 2018*

JENIS KEJADIAN <i>Kind of Incident</i>	2017	2018
(1)	(2)	(3)
1. Pembunuhan / Murder	1	1
2. Aniaya Berat / Seriously Cruel Treatment	10	38
3. Curi Keras /Armed Robbery	22	25
4. Curi Berat / Robbery	85	118
5. Curi Ranmor Roda –2/ Robbing of Motorcycle	125	157
6. Curi Ranmor Roda-4 /Robbing of Car	6	10
7. Curi Biasa / Robbing	21	20
8. Uang Palsu /Conterfeiting of Money	1	1
9. Pemerasan /Black Mail	1	4
10. Perjudian / Gambling	19	6
11. Penculikan /Kidnapping	-	-
12. Migas / Oil and Gas	-	1
13. Penipuan /Fraud	69	67
14. Penggelapan /Embezzlement	23	27
15. Pengrusakan /Act of Damaging	8	4
16. Pemalsuan / Conterfeit	2	5
17. Perkosaan / Rape	1	-
18. Korupsi / Corruption	3	1
19. Kebakaran / Fire	-	4
20. Kayu Liar / Illegal Logging	-	-
21. Serangan Senpi /Atacking With a Gun	1	1
22. Serangan Senjam / Atacking With a Knife	1	5
23. Serobot Tanah / Illegal Occupancy of Land	4	6
24. Temu Mayat / Finding of Human Corpse	3	4
25. Perzinahan / Sexual Acts Outside of Marriage	-	-
26. Perbuatan Cabul /Indecent Acts	22	30

Lanjutan Tabel/Continued Table 4.3.5

JENIS KEJADIAN <i>Kind of Incident</i>	2017	2018
(1)	(2)	(3)
27. Penghinaan / Humiliation	1	1
28. Perbuatan Tidak Menyenangkan / Unpleasant Acts	7	6
29. Bawa Lari Gadis / Carry Off Girls	2	3
30. Tindak Pidana Ekonomi / Economic Crime	-	-
31. Perdagangan Orang / Human Trafficking	-	-
32. Kekerasan Dlm Rt / Domestic Violence	2	5
33. Hak Cipta / Copyright	1	1
34. Aniaya Ringan / Mild Mayhem	64	54
35. Lain-Lain / Others	2	56
36. Narkotika / Narcotics	39	49
37. Fidusia /	-	3
38. Pornografi / Pomography	-	-
39. Kesehatan	-	-
JUMLAH / Total	546	713

Catatan/Note: ...

Sumber/Source: ...Polres Serang/ Office of Indonesian Police of Serang Regency

Tabel 4.3.6 Jumlah Penyelesaian Tindak Pidana (JPTP) Menurut Jenis Kejadian di Kabupaten Serang, 2018
Number of Criminal Acts Solved in Serang Regency, 2018

JENIS KEJADIAN <i>Kind of Incident</i>	2018
(1)	(3)
1. Pembunuhan / Murder	1
2. Aniaya Berat / Seriously Cruel Treatment	38
3. Curi Keras / Armed Robbery	25
4. Curi Berat / Robbery	118
5. Curi Ranmor Roda –2/ Robbing of Motorcycle	157
6. Curi Ranmor Roda-4 /Robbing of Car	10
7. Curi Biasa / Robbing	20
8. Uang Palsu /Conterfeiting of Money	1
9. Pemerasan /Black Mail	4
10. Perjudian / Gambling	6
11. Penculikan /Kidnapping	-
12. Migas / Oil and Gas	1
13. Penipuan /Fraud	67
14. Penggelapan /Embezzlement	27
15. Pengrusakan /Act of Damaging	4
16. Pemalsuan / Conterfeit	5
17. Perkosaan / Rape	-
18. Korupsi / Corruption	1
19. Kebakaran / Fire	4
20. Kayu Liar / Illegal Logging	-
21. Serangan Senpi /Atacking With a Gun	1
22. Serangan Senjam / Atacking With a Knife	5
23. Serobot Tanah / Illegal Occupancy of Land	6
24. Temu Mayat / Finding of Human Corpse	4
25. Perzinahan / Sexual Acts Outside of Marriage	-
26. Perbuatan Cabul /Indecent Acts	30

Lanjutan Tabel/*Continued Table* 4.3.6

JENIS KEJADIAN <i>Kind of Incident</i>	2018
(1)	(3)
27. Penghinaan / Humiliation	1
28. Perbuatan Tidak Menyenangkan / Unpleasant Acts	6
29. Bawa Lari Gadis / Carry Off Girls	3
30. Tindak Pidana Ekonomi / Economic Crime	-
31. Perdagangan Orang / Human Trafficking	-
32. Kekerasan Dlm Rt / Domestic Violence	5
33. Hak Cipta / Copyright	1
34. Aniaya Ringan / Mild Mayhem	54
35. Lain-Lain / Others	56
36. Narkotika / Narcotics	49
37. Fidusia /	3
38. Pornografi / Pornography	-
39. Kesehatan	-
JUMLAH / Total	713

Catatan/Note: ...

Sumber/Source: .Polres Serang/ Office of Indonesian Police of Serang Regency

4.4 KEMISKINAN POVERTY

Tabel 4.4.1 Garis Kemiskinan, Jumlah, dan Persentase Penduduk Miskin di Kabupaten Serang, 2012–2019
Poverty Line, Number, and Percentage of Poor People in Serang Regency, 2012–2019

Tahun Year	Garis Kemiskinan (rupiah/kapita/bulan) Poverty Line (rupiah/capita/month)	Jumlah Penduduk Miskin (ribu) Number of Poor People (thousand)	Persentase Penduduk Miskin Percentage of Poor People
(1)	(2)	(3)	(4)
2012	211.846	76,10	5,28
2013	218.862	72,80	5,02
2014	223.190	71,40	4,87
2015	232.856	74,85	5,09
2016	256.660	67,92	4,58
2017	269.652	69,11	4,63
2018	294.829	64,46	4,3
2019	309.036	61,54	4,08

Catatan/Note: ...

Sumber/Source: .BPS, Survei Sosial Ekonomi Nasional Maret/BPS-Statistics Indonesia, March National Socioeconomic Survey

Tabel 4.4.2 Indeks Kedalaman Kemiskinan dan Indeks Keparahan Kemiskinan di Kabupaten Serang, 2012–2019
Poverty Gap Index and Poverty Severity Index in Serang Regency, 2012–2019

Tahun Year	Indeks Kedalaman Kemiskinan Poverty Gap Index	Indeks Keparahan Kemiskinan Poverty Severity Index
(1)	(2)	(3)
2012		
2013		
2014		
2015		
2016		
2017	0,79	0,19
2018	0,80	0,22
2019	0,65	0,16

Catatan/Note: ...

Sumber/Source: BPS, Survei Sosial Ekonomi Nasional Maret/BPS-Statistics Indonesia, March National Socioeconomic Survey

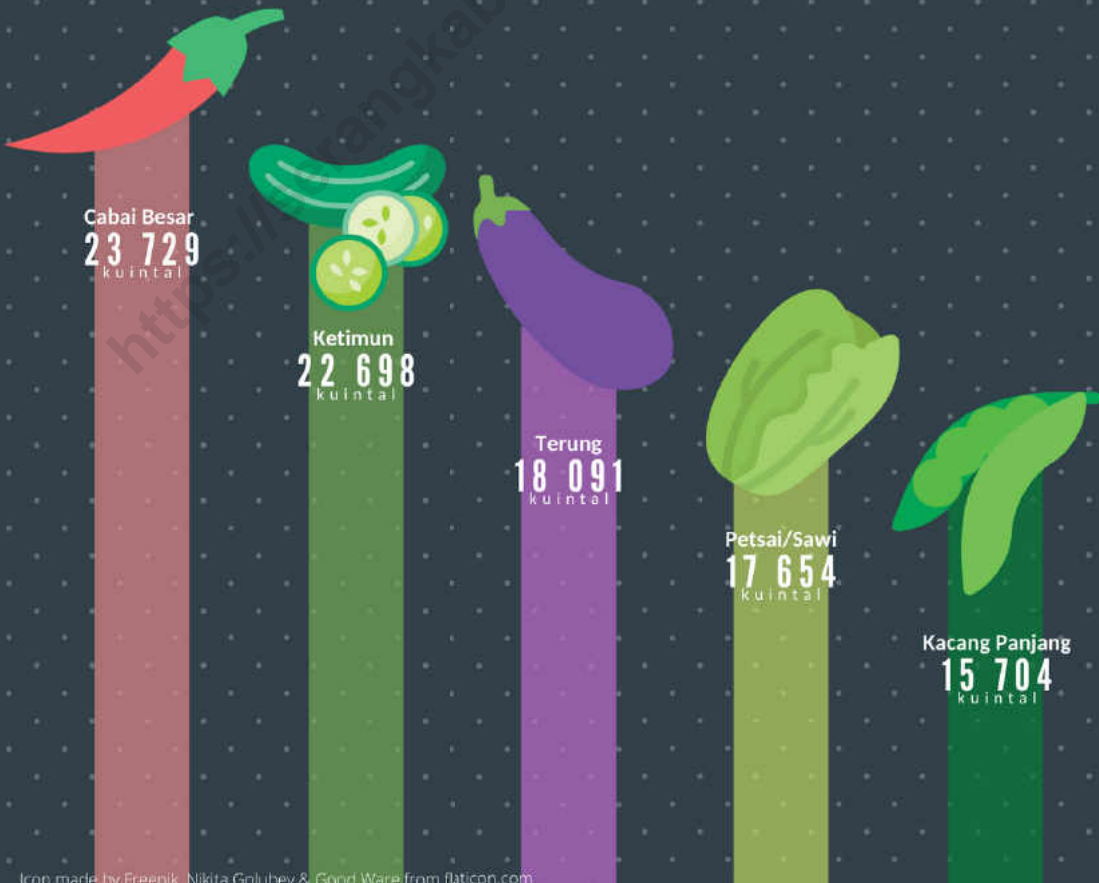


PERTANIAN, KEHUTANAN, PETERNAKAN DAN PERIKANAN AGRICULTURE, FORESTRY, LIVESTOCK AND FISHERY

AGRICULTURE, FORESTRY, LIVESTOCK AND FISHERY

AGRICULTURE, FORESTRY, LIVESTOCK AND FISHERY

LIMA SAYURAN DENGAN JUMLAH PRODUKSI TERBESAR DI KABUPATEN SERANG TAHUN 2019



PENJELASAN TEKNIS**TECHNICAL NOTES**

- | | |
|--|---|
| <p>1. Tanaman sayuran dan buah-buahan semusim adalah tanaman sumber vitamin, garam mineral dan lain-lain yang dikonsumsi dari bagian tanaman yang berupa daun, bunga, buah, dan umbinya, yang berumur kurang dari satu tahun.</p> | <p>1. <i>Seasonal vegetable and fruit plants are plants which are the sources of vitamin, mineral salt, etc, consumed from the part of the plant in the form of leaf, flower, fruit, and root with the age of less than one year.</i></p> |
| <p>2. Tanaman buah-buahan semusim adalah tanaman sumber vitamin, garam mineral, dan lain-lain yang dikonsumsi dari bagian tanaman yang berupa buah, berumur kurang dari satu tahun, tidak berbentuk pohon/rumpuntetapi menjalar dan berbatang lunak.</p> | <p>2. <i>Seasonal fruit plants are plants which are the sources of vitamin, mineral salt, etc, consumed from the part of the plant in the form of fruits. These plants are creeps with the age of less than one year.</i></p> |
| <p>3. Tanaman buah-buahan dan sayuran tahunan adalah tanaman sumber vitamin, garam mineral, dan lain-lain yang dikonsumsi dari bagian tanaman yang berupa buah dan merupakan tanaman tahunan.</p> | <p>3. <i>Annual fruit and vegetable plants are plants which are the sources of vitamin, contained mineral salt, etc, consumed from the part of plant in the form of fruit and more than one year of age.</i></p> |
| <p>4. Tanaman sayuran tahunan adalah tanaman sumber vitamin, garam mineral, dan lain-lain yang dikonsumsi dari bagian tanaman yang berupa daun dan atau buah yang berumur lebih dari satu tahun.</p> | <p>4. <i>Annual vegetable plants are plants which are the sources of vitamin, contained mineral salt, etc, consumed from the part of the plant in the form of vegetable and more than one year of age.</i></p> |
| <p>5. Tanaman biofarmaka adalah tanaman yang bermanfaat untuk obat-obatan, kosmetik, dan kesehatan yang dikonsumsi atau</p> | <p>5. <i>Medicinal plants are plants which are useful for medicine. It is consumed from part of the plant such as leaf, flower, fruit, tuber,</i></p> |

- digunakan dari bagian-bagian tanaman seperti daun, batang, buah, umbi (rimpang) ataupun akar.
6. 10. Tanaman hias adalah tanaman yang mempunyai nilai keindahan baik bentuk, warna daun, tajuk maupun bunganya, sering digunakan untuk penghias pekarangan dan lain sebagainya.
7. Luas panen tanaman hortikultura adalah luas tanaman sayuran, buah-buahan, biofarmaka, dan tanaman hias yang diambil hasilnya/dipanen pada periode pelaporan.
8. Luas panen untuk tanaman sayuran adalah luas tanaman yang dipanen sekaligus/habis/dibongkar dan luas tanaman yang dipanen berkali-kali (lebih dari satu kali)/belum habis.
9. Tanaman yang dipanen sekaligus/habis/dibongkar adalah tanaman yang sehabis panen langsung dibongkar/dicabut, terdiri dari bawang merah, bawang putih, bawang daun, kentang, kol/kubis, kembang kol, petsai/sawi, wortel, lobak, dan kacang merah.
10. Tanaman yang dipanen berkali-kali (lebih dari satu kali)/belum habis adalah tanaman yang pemanenannya lebih dari satu kali dan biasanya dibongkar apabila
- and root.*
6. *Ornamental plants are plants which have a beauty value, either in shape, colour of leaf or crown of flower, and they are often used as a yard decorator.*
7. *Harvested area of horticulture is area which vegetable, fruit, medicinal and ornamental plant of crop harvested during the period of report.*
8. *Harvested area of vegetables is area of entirely plant harvested/ demolished and plant harvested several times/undemolished.*
9. *Entirely plants harvested/ demolished are plants usually harvested once and demolished to be substituted by other plants, consisting of: shallots, garlic, leeks, potato, cabbage, cauli flower, mustard green, carrots, chinese radish, and red kidney beans.*
10. *Plants harvested several times/ undemolished are plants usually harvested more than once and demolished in the case that the last harvest was economically*

panenan terakhir sudah tidak memadai lagi, terdiri dari: kacang panjang, cabe besar, cabe rawit, jamur, tomat, terung, buncis, ketimun, labu siam, kangkung, bayam, melon, semangka, dan blewah.

not profitable. They consist of : yard long beans, chili, small chili, mushroom, tomatoes, egg plant, frech beans, cucumber, pumpkin/ chajota, swamp cabbage, spinach, melon, watermelon, and blewah .

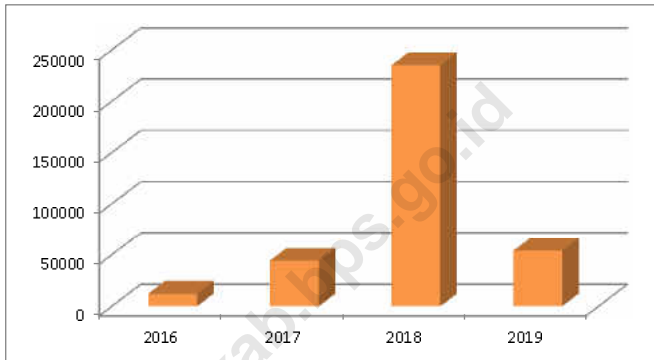
11. Produksi hortikultura adalah hasil menurut bentuk produk dari setiap tanaman sayuran, buah-buahan, biofarmaka dan tanaman hias yang diambil berdasarkan luas yang dipanen/tanaman yang menghasilkan pada bulan/triwulan laporan.

11. Horticulture production is the standard production quantity form of vegetable, fruit, medicinal and ornamental plant based on harvested area/the number of production plants reported monthly/quarterly.
12. Bentuk produksi perkebunan adalah; karet kering (karet), daun kering (teh dan tembakau), biji kering (kopi dan coklat), kulit kering (kayu manis dan kina), serat kering (rami), bunga kering (cengkeh), refined sugar (tebu dari perkebunan besar), gula mangkok (tebu dari perkebunan rakyat), ekivalen kopra (kopra), biji dan bunga (pala) serta minyak daun (sereh).

12. Production of estates crops are follows: dry rubber (rubber); dry leaves (tea and tobacco); dry beans (cofee and cocoa); dry bark (cassiavera and cinchona); dry fibre (rosella); dry flowers/buds (cloves); refined sugar (sugar cane from estate); cup sugar (sugar cane from smallholders); copra (copra); seeds and buds (nutmeg); and leaf oil (citronella).
13. Persediaan akhir tahun produksi perkebunan besar bukan merupakan cadangan penyangga (buffer stock).

13. The production availability of estates at the end of year is not the buffer stock.

Gambar 5.1 **Produksi Buah Durian di Kabupaten Serang (Ton), 2016-2019**
Figures **Production of Durian in Serang Regency (Ton), 2016-2019**



Catatan/Note: ...

Sumber/Source: BPS, Statistik Pertanian Hortikultura SPH-BST/BPS-Statistics Indonesia, Agricultural Statistic for Horticulture SPH-BST

5.1 HORTIKULTURA

HORTICULTURE

Tabel 5.1.1 Luas Panen Tanaman Sayuran Menurut Kecamatan dan Jenis Tanaman di Kabupaten Serang (ha), 2018 dan 2019
Table 5.1.1 *Harvested Area of Vegetables by Subdistrict and Kind of Plant in Serang Regency (ha), 2018 and 2019*

Kecamatan Subdistrict	Bawang Daun /Spring Onion		Bawang Merah /Shallot	
	2018	2019	2018	2019
(1)	(2)	(3)	(4)	(5)
Cinangka	0	0	0	4
Padarincang	1	1	1	0
Ciomas	0	0	0	1
Pabuaran	0	4	0	2
Gunungsari	0	0	0	0
Baros	0	0	9	41
Petir	0	0	0	0
Tunjung Teja	0	0	0	0
Cikeusal	0	0	2	2
Pamarayan	0	0	0	0
Bandung	0	0	0	0
Jawilan	0	0	0	1
Kopo	0	0	0	0
Cikande	0	0	0	0
Kibin	0	0	0	0
Kragilan	0	0	0	1
Waringinkurung	0	0	0	0
Mancak	0	0	0	0
Anyar	0	0	1	11
Bojonegara	0	0	0	0
Pulo Ampel	0	0	0	0
Kramatwatu	0	0	90	104

Lanjutan Tabel/Continued Table 5.1.1

Kecamatan Subdistrict	Bawang Daun /Spring Onion		Bawang Merah /Shallot	
	2018	2019	2018	2019
(1)	(2)	(3)	(4)	(5)
Ciruas	0	0	0	0
Pontang	0	0	0	0
Lebak Wangi	0	0	2	2
Carenang	0	0	0	0
Binuang	0	0	0	0
Tirtayasa	0	0	1	6
Ianara	0	0	0	0
Kabupaten Serang	1	5	106	175

Lanjutan Tabel/Continued Table 5.1.1

Kecamatan Subdistrict	Bawang Putih /Garlic		Bayam /Spinach	
	2018	2019	2018	2019
(1)	(6)	(7)	(8)	(9)
Cinangka	0	0	0	0
Padarincang	0	0	0	0
Ciomas	0	0	0	0
Pabuaran	0	0	0	0
Gunungsari	0	0	0	0
Baros	0	0	0	0
Petir	0	0	0	0
Iunjung Ieja	0	0	6	6
Cikeusal	0	0	0	0
Pamarayan	0	0	6	5
Bandung	0	0	0	15
Jawilan	0	0	0	0
Kopo	0	0	21	24
Cikande	0	0	7	8
Kibin	0	0	1	10
Kragilan	0	0	0	0
Waringinkurung	0	0	11	0
Mancak	0	0	0	0
Anyar	0	0	9	6
Bojonegara	0	0	0	0
Pulo Ampel	0	0	0	0
Kramatwatu	0	0	135	150
Ciruas	0	0	0	0
Pontang	0	0	0	0
Lebak Wangi	0	0	0	0
Carenang	0	0	0	0
Binuang	0	0	0	0
Tirtayasa	0	0	0	0

Lanjutan Tabel/Continued Table 5.1.1

Kecamatan Subdistrict	Bawang Putih /Garlic		Bayam /Spinach	
	2018	2019	2018	2019
(1)	(6)	(7)	(8)	(9)
Tanara	0	0	1	5
Kabupaten Serang	0	0	197	229

Lanjutan Tabel/*Continued Table* 5.1.1

Kecamatan <i>Subdistrict</i>	Blewah <i>/Cantaloupe</i>		Buncis <i>/Bean</i>	
	2018	2019	2018	2019
(1)	(6)	(7)	(8)	(9)
Cinangka	0	0	0	0
Padarincang	0	0	0	0
Ciomas	0	0	0	0
Pabuaran	0	0	0	0
Gunungsari	0	0	0	0
Baros	0	0	0	0
Petir	0	0	0	0
Iujung Teja	0	0	0	0
Cikeusal	0	0	0	0
Pamarayan	0	0	0	0
Bandung	0	0	0	0
Jawilan	0	0	0	0
Kopo	0	0	0	0
Cikande	0	0	0	0
Kibin	0	0	0	0
Kragilan	0	0	0	0
Waringinkurung	0	0	0	0
Mancak	0	0	0	0
Anyar	0	0	0	0
Bojonegara	0	0	0	0
Pulo Ampel	0	0	0	0
Kramatwatu	0	0	0	0
Ciruas	0	0	0	0
Pontang	0	0	0	0
Lebak Wangi	0	0	0	0
Carenang	0	0	0	0

Lanjutan Tabel/Continued Table 5.1.1

Kecamatan Subdistrict	Blewah /Cantaloupe		Buncis /Bean	
	2018	2019	2018	2019
(1)	(6)	(7)	(8)	(9)
Binuang	0	0	0	0
Iirtayasa	0	0	0	0
Tanara	0	0	0	0
Kabupaten Serang	0	0	0	0

Lanjutan Tabel/Continued Table 5.1.1

Kecamatan Subdistrict	Cabe Besar /Big Chili		Cabe Rawit /Cayenne Pepper	
	2018	2019	2018	2019
(1)	(6)	(7)	(8)	(9)
Cinangka	4	12	3	4
Padarincang	13	11	2	5
Ciomas	9	11	3	6
Pabuaran	11	10	3	5
Gunungsari	50	33	35	26
Baros	16	33	3	6
Petir	2	16	1	3
Iunjung Ieja	5	14	1	7
Cikeusal	11	15	3	5
Pamarayan	2	12	2	3
Bandung	12	12	0	2
Jawilan	1	8	1	2
Kopo	13	17	12	17
Cikande	3	12	3	2
Kibirin	2	6	2	3
Kragilan	1	14	0	7
Waringinkurung	7	16	0	9
Mancak	6	20	7	20
Anyar	4	14	3	8
Bojonegara	0	0	0	17
Pulo Ampel	4	11	0	10
Kramatwatu	4	6	0	0
Ciruas	1	2	0	0
Pontang	0	0	0	0
Lebak Wangi	1	4	0	0
Carenang	0	0	0	0

Lanjutan Tabel/Continued Table 5.1.1

Kecamatan Subdistrict	Cabe Besar /Big Chili		Cabe Rawit /Cayenne Pepper	
	2018	2019	2018	2019
(1)	(6)	(7)	(8)	(9)
Binuang	0	0	0	0
Iirtayasa	0	5	0	0
Tanara	0	1	1	1
Kabupaten Serang	182	315	85	168

Lanjutan Tabel/Continued Table 5.1.1

Kecamatan Subdistrict	Jamur/ Mushroom(M2)		Kacang Merah /Red Beans	
	2018	2019	2018	2019
(1)	(6)	(7)	(8)	(9)
Cinangka	2	0	0	0
Padarincang	0	0	0	0
Ciomas	0	0	0	0
Pabuaran	0	0	0	0
Gunungsari	1	1	0	0
Baros	152	1.100	0	0
Petir	1	0	0	0
Tunjung Teja	0	2	0	0
Cikeusal	0	0	0	0
Pamarayan	0	0	0	0
Bandung	0	0	0	0
Jawilan	0	0	0	0
Kopo	0	0	0	0
Cikande	0	0	0	0
Kibin	0	0	0	0
Kragilan	0	0	0	0
Waringinkurung	0	0	0	0
Mancak	0	0	0	0
Anyar	0	0	0	0
Bojonegara	0	0	0	0
Pulo Ampel	0	0	0	0
Kramatwatu	0	0	0	0
Ciruas	0	0	0	0
Pontang	0	0	0	0
Lebak Wangi	0	0	0	0
Carenang	0	0	0	0

Lanjutan Tabel/Continued Table 5.1.1

Kecamatan Subdistrict	Jamur/ Mushroom(M2)		Kacang Merah /Red Beans	
	2018	2019	2018	2019
(1)	(6)	(7)	(8)	(9)
Binuang	0	0	0	0
Tirtayasa	0	0	0	0
Tanara	0	0	0	0
Kabupaten Serang	156	1.103	0	0

Lanjutan Tabel/Continued Table 5.1.1

Kecamatan Subdistrict	Kacang Panjang /Long Beans		Kangkung /Kale	
	2018	2019	2018	2019
(1)	(6)	(7)	(8)	(9)
Cinangka	13	7	0	0
Padarincang	22	2	0	0
Ciomas	13	7	0	0
Pabuaran	11	8	0	1
Gunungsari	40	29	10	9
Baros	10	5	0	1
Petir	4	6	1	0
Tunjung Teja	5	9	5	7
Cikeusal	19	20	0	0
Pamarayan	7	7	6	6
Bandung	13	19	1	15
Jawilan	10	11	0	0
Kopo	56	50	29	26
Cikande	4	8	3	10
Kibin	3	2	2	9
Kragilan	0	3	0	0
Waringinkurung	10	0	12	0
Mancak	12	19	0	0
Anyar	4	5	8	6
Bojonegara	0	9	0	0
Pulo Ampel	9	2	0	0
Kramatwatu	0	0	135	150
Ciruas	0	0	0	0
Pontang	0	0	0	0
Lebak Wangi	2	1	0	0
Carenang	0	0	0	0

Lanjutan Tabel/Continued Table 5.1.1

Kecamatan Subdistrict	Kacang Panjang /Long Beans		Kangkung /Kale	
	2018	2019	2018	2019
(1)	(6)	(7)	(8)	(9)
Binuang	0	0	0	0
Tirtayasa	0	0	0	0
Ianara	1	1	1	4
Kabupaten Serang	268	230	213	244

Lanjutan Tabel/*Continued Table* 5.1.1

Kecamatan <i>Subdistrict</i>	Kembang Kol <i>Cauliflower</i>		Kentang <i>potato</i>	
	2018	2019	2018	2019
(1)	(6)	(7)	(8)	(9)
Cinangka	0	0	0	0
Padarincang	0	0	0	0
Ciomas	0	0	0	0
Pabuaran	0	0	0	0
Gunungsari	0	0	0	0
Baros	0	0	0	0
Petir	0	0	0	0
Tunjung Teja	0	0	0	0
Cikeusal	0	0	0	0
Pamarayan	0	0	0	0
Bandung	0	0	0	0
Jawilan	0	0	0	0
Kopo	0	0	0	0
Cikande	0	0	0	0
Kibin	0	0	0	0
Kragilan	0	0	0	0
Waringinkurung	0	0	0	0
Mancak	0	0	0	0
Anyar	0	0	0	0
Bojonegara	0	0	0	0
Pulo Ampel	0	0	0	0
Kramatwatu	0	0	0	0
Ciruas	0	0	0	0
Pontang	0	0	0	0
Lebak Wangi	0	0	0	0
Carenang	0	0	0	0

Lanjutan Tabel/Continued Table 5.1.1

Kecamatan Subdistrict	Kembang Kol /Cauliflower		Kentang /potato	
	2018	2019	2018	2019
(1)	(6)	(7)	(8)	(9)
Binuang	0	0	0	0
Irtayasa	0	0	0	0
Tanara	0	0	0	0
Kabupaten Serang	0	0	0	0

Lanjutan Tabel/Continued Table 5.1.1

Kecamatan Subdistrict	Ketimun /Cucumber		Kubis /Cabbage	
	2018	2019	2018	2019
(1)	(6)	(7)	(8)	(9)
Cinangka	11	8	0	0
Padarincang	33	21	0	0
Ciomas	27	17	0	0
Pabuaran	13	10	0	0
Gunungsari	41	41	0	0
Baros	5	3	0	0
Petir	3	1	0	0
Tunjung Teja	5	10	0	0
Cikeusal	31	24	0	0
Pamarayan	7	13	0	0
Bandung	12	14	0	0
Jawilan	23	14	0	0
Kopo	54	60	0	0
Cikande	6	8	0	0
Kibin	2	0	0	0
Kragilan	0	1	0	0
Waringinkurung	8	16	0	0
Mancak	8	22	0	0
Anyar	1	8	0	0
Bojonegara	0	9	0	0
Pulo Ampel	1	5	0	0
Kramatwatu	0	0	0	0
Ciruas	0	0	0	0
Pontang	0	0	0	0
Lebak Wangi	2	6	0	0
Carenang	0	0	0	0

Lanjutan Tabel/Continued Table 5.1.1

Kecamatan Subdistrict	Ketimun /Cucumber		Kubis /Cabbage	
	2018	2019	2018	2019
(1)	(6)	(7)	(8)	(9)
Binuang	0	0	0	0
Tirtayasa	0	0	0	0
Tanara	1	1	0	0
Kabupaten Serang	294	312	0	0

Lanjutan Tabel/*Continued Table* 5.1.1

Kecamatan Subdistrict	Labu Siam /Chayote		Lobak /radish	
	2018	2019	2018	2019
(1)	(6)	(7)	(8)	(9)
Cinangka	0	0	0	0
Padarincang	0	0	0	0
Ciomas	0	0	0	0
Pabuaran	0	0	0	0
Gunungsari	0	0	0	0
Baros	0	0	1	0
Petir	0	0	0	0
Tunjung Teja	0	0	0	0
Cikeusal	0	0	0	0
Pamarayan	0	0	0	0
Bandung	0	0	0	0
Jawilan	0	0	0	0
Kopo	0	0	0	0
Cikande	0	0	0	0
Kibin	0	0	0	0
Kragilan	0	0	0	0
Waringinkurung	0	0	0	0
Mancak	0	0	0	0
Anyar	0	0	0	0
Bojonegara	0	0	0	0
Pulo Ampel	0	0	0	0
Kramatwatu	0	0	0	0
Ciruas	0	0	0	0
Pontang	0	0	0	0
Lebak Wangi	0	0	0	0
Carenang	0	0	0	0

Lanjutan Tabel/Continued Table 5.1.1

Kecamatan Subdistrict	Labu Siam /Chayote		Lobak /radish	
	2018	2019	2018	2019
(1)	(6)	(7)	(8)	(9)
Binuang	0	0	0	0
Tirtayasa	0	0	0	0
Tanara	0	0	0	0
Kabupaten Serang	0	0	1	0

Lanjutan Tabel/*Continued Table* 5.1.1

Kecamatan <i>Subdistrict</i>	Melon/ <i>melon</i>		Paprika/ <i>paprika</i>	
	2018	2019	2018	2019
(1)	(6)	(7)	(8)	(9)
Cinangka	0	0	0	0
Padarincang	2	0	0	0
Ciomas	0	0	0	0
Pabuaran	0	0	0	0
Gunungsari	0	0	0	0
Baros	0	0	0	0
Petir	0	0	0	0
Iunjung Ieja	0	0	0	0
Cikeusal	0	3	0	0
Pamarayan	0	0	0	0
Bandung	0	0	0	0
Jawilan	0	0	0	0
Kopo	0	0	0	0
Cikande	0	0	0	0
Kibin	0	0	0	0
Kragilan	0	0	0	0
Waringinkurung	0	1	0	0
Mancak	0	0	0	0
Anyar	0	0	0	0
Bojonegara	0	0	0	0
Pulo Ampel	1	2	0	0
Kramatwatu	0	0	0	0
Ciruas	0	0	0	0
Pontang	0	0	0	0
Lebak Wangi	0	0	0	0
Carenang	0	0	0	0

Lanjutan Tabel/Continued Table 5.1.1

Kecamatan Subdistrict	Melon/ melon		Paprika/ paprika	
	2018	2019	2018	2019
(1)	(6)	(7)	(8)	(9)
Binuang	0	0	0	0
Iirtayasa	0	0	0	0
Tanara	0	0	0	0
Kabupaten Serang	3	6	0	0

Lanjutan Tabel/Continued Table 5.1.1

Kecamatan Subdistrik	Petai/Sawi/ chinese Cabbage		Semangka Watermelon		Straberi Strawberry	
	2018	2019	2018	2019	2018	2019
(1)	(10)	(11)	(12)	(13)	(14)	(15)
Cinangka	0	0	0	0	0	0
Padarincang	0	1	0	0	0	0
Ciomas	49	35	0	0	0	0
Pabuaran	15	17	0	0	0	0
Gunungsari	13	14	0	0	0	0
Baros	17	24	0	0	0	0
Petir	0	0	0	0	0	0
Tunjung Teja	0	0	0	0	0	0
Cikeusal	0	0	0	0	0	0
Pamarayan	21	13	0	0	0	0
Bandung	0	0	0	0	0	0
Jawilan	0	0	0	0	0	0
Kopo	30	19	0	0	0	0
Cikande	0	0	0	0	0	0
Kibin	0	0	0	0	0	0
Kragilan	0	0	0	0	0	0
Waringinkurung	17	7	0	0	0	0
Mancak	0	0	0	0	0	0
Anyar	0	0	0	3	0	0
Bojonegara	0	0	0	0	0	0
Pulo Ampel	0	0	0	1	0	0
Kramatwatu	135	150	0	0	0	0
Ciruas	0	0	0	0	0	0
Pontang	0	0	0	0	0	0
Lebak Wangi	2	2	0	0	0	0
Carenang	0	0	0	0	0	0

Lanjutan Tabel/Continued Table 5.1.1

Kecamatan Subdistrict	Petal/Sawi/ chinese Cabbage		Semangka Watermelon		Straberi Strawberry	
	2018	2019	2018	2019	2018	2019
(1)	(10)	(11)	(12)	(13)	(14)	(15)
Binuang	0	0	0	0	0	0
Tirtayasa	0	0	0	1	0	0
Tanara	0	0	0	0	0	0
Kabupaten Serang	299	282	0	5	0	0

Lanjutan Tabel/Continued Table 5.1.1

Kecamatan Subdistrict	Terung <i>Eggplant</i>		Tomat <i>Tomato</i>		Wortel <i>Carrot</i>	
	2018	2019	2018	2019	2018	2019
(1)	(10)	(11)	(12)	(13)	(14)	(15)
Cinangka	1	3	2	0	0	0
Padarincang	11	6	1	0	0	0
Ciomas	5	2	8	7	0	0
Pabuaran	4	5	0	0	0	0
Gunungsari	37	32	4	12	0	0
Baros	6	8	0	4	0	0
Petir	1	2	1	1	0	0
Iujung Jeja	20	16	0	0	0	0
Cikeusal	12	17	0	0	0	0
Pamarayan	31	19	2	0	0	0
Bandung	11	10	0	0	0	0
Jawilan	0	3	0	0	0	0
Kopo	21	26	0	0	0	0
Cikande	3	7	0	0	0	0
Kibin	2	1	2	1	0	0
Kragilan	0	1	0	0	0	0
Waringinkurung	0	0	0	0	0	0
Mancak	10	16	0	11	0	0
Anyar	1	2	0	0	0	0
Bojonegara	0	5	0	3	0	0
Pulo Ampel	6	1	0	1	0	0
Kramatwatu	0	0	0	0	0	0
Ciruas	0	0	0	0	0	0
Pontang	0	0	0	0	0	0
Lebak Wangi	0	1	0	0	0	0
Carenang	0	0	0	0	0	0

Lanjutan Tabel/Continued Table 5.1.1

Kecamatan Subdistrict	Terung Eggplant		Tomat Tomato		Wortel Carrot	
	2018	2019	2018	2019	2018	2019
(1)	(10)	(11)	(12)	(13)	(14)	(15)
Binuang	0	0	0	0	0	0
Iirtayasa	0	0	0	0	0	0
Tanara	0	1	0	0	0	0
Kabupaten Serang	182	184	40	40	0	0

Catatan/Note: ...

Sumber/Source: BPS, Statistik Pertanian Hortikultura SPH-SBS/BPS-Statistics Indonesia, Agricultural Statistic for Horticulture SPH-SBS

Tabel
Table 5.1.2

Produksi Tanaman Sayuran Menurut Kecamatan dan Jenis Tanaman di Kabupaten Serang (kuintal), 2018 dan 2019
Production of Vegetables by Subdistrict and Kind of Plant in Serang Regency (kuintal), 2018 dan 2019

Kecamatan Subdistrict	Bawang Daun <i>/Spring Onion</i>		Bawang Merah <i>/Shalbt</i>	
	2018	2019	2018	2019
(1)	(2)	(3)	(4)	(5)
Cinangka	0	0	0	242
Padarincang	54	35	100	0
Ciomas	0	0	0	120
Pabuaran	0	293	0	102
Gunungsari	0	0	0	0
Baros	0	0	297	2.429
Petir	0	0	0	0
Iujung Teja	0	0	0	0
Cikeusal	0	0	124	105
Pamarayan	0	0	0	0
Bandung	0	0	0	0
Jawilan	0	0	0	90
Kopo	0	0	0	0
Cikande	0	0	0	0
Kibin	0	0	0	0
Kragilan	0	0	0	78
Waringinkurung	0	0	0	0
Mancak	0	0	0	0
Anyar	0	0	4	886
Bojonegara	0	0	0	0
Pulo Ampel	0	0	0	0
Kramatwatu	0	0	6.159	7.528
Ciruas	0	0	0	0
Pontang	0	0	0	0
Lebak Wangi	0	0	4	96

Lanjutan Tabel/Continued Table 5.1.2

Kecamatan Subdistrict	Bawang Daun /Spring Onion		Bawang Merah /Shallot	
	2018	2019	2018	2019
(1)	(2)	(3)	(4)	(5)
Carenang	0	0	0	0
Binuang	0	0	0	0
Tirtayasa	0	0	41	297
Tanara	0	0	0	0
Kabupaten Serang	54	328	6.729	11.973

Lanjutan Tabel/Continued Table 5.1.2

Kecamatan Subdistrict	Bawang Putih /Garlic		Bayam /Spinach	
	2018	2019	2018	2019
(1)	(6)	(7)	(8)	(9)
Cinangka	0	0	0	0
Padarancang	0	0	0	0
Ciomas	0	0	0	0
Pabuaran	0	0	0	0
Gunungsari	0	0	0	0
Baros	0	0	0	0
Petir	0	0	0	0
Iunjung Ieja	0	0	630	360
Cikeusal	0	0	0	0
Pamarayan	0	0	664	345
Bandung	0	0	0	196
Jawilan	0	0	0	0
Kopo	0	0	854	995
Cikande	0	0	78	153
Kibin	0	0	70	202
Kragilan	0	0	0	0
Waringinkurung	0	0	71	0
Mancak	0	0	0	0
Anyar	0	0	286	90
Bojonegara	0	0	0	0
Pulo Ampel	0	0	0	0
Kramatwatu	0	0	2.850	3.000
Ciruas	0	0	0	0
Pontang	0	0	0	0
Lebak Wangi	0	0	0	0
Carenang	0	0	0	0

Lanjutan Tabel/Continued Table 5.1.2

Kecamatan Subdistrict	Bawang Putih /Garlic		Bayam /Spinach	
	2018	2019	2018	2019
(1)	(6)	(7)	(8)	(9)
Binuang	0	0	0	0
Iirtayasa	0	0	0	0
Tanara	0	0	13	80
Kabupaten Serang	0	0	5.516	5.421

Lanjutan Tabel/Continued Table 5.1.2

Kecamatan Subdistrict	Blewah /Cantaloupe		Bunds /Bean	
	2018	2019	2018	2019
(1)	(6)	(7)	(8)	(9)
Cinangka	0	0	0	0
Padarincang	0	0	0	0
Ciomas	0	0	0	0
Pabuaran	0	0	0	0
Gunungsari	0	0	0	0
Baros	0	0	0	0
Petir	0	0	0	0
Tunjung Teja	0	0	0	0
Cikeusal	0	0	0	0
Pamarayan	0	0	0	0
Bandung	0	0	0	0
Jawilan	0	0	0	0
Kopo	0	0	0	0
Cikande	0	0	0	0
Kibin	0	0	0	0
Kragilan	0	0	0	0
Waringinkurung	0	0	0	0
Mancak	0	0	0	0
Anyar	0	0	0	0
Bojonegara	0	0	0	0
Pulo Ampel	0	0	0	0
Kramatwatu	0	0	0	0
Ciruas	0	0	0	0
Pontang	0	0	0	0
Lebak Wangi	0	0	0	0
Carenang	0	0	0	0

Lanjutan Tabel/Continued Table 5.1.2

Kecamatan Subdistrict	Blewah /Cantaloupe		Buncis /Bean	
	2018	2019	2018	2019
(1)	(6)	(7)	(8)	(9)
Binuang	0	0	0	0
Tirtayasa	0	0	0	0
Tanara	0	0	0	0
Kabupaten Serang	0	0	0	0

Lanjutan Tabel/Continued Table 5.1.2

Kecamatan Subdistrict	Cabe Besar /Big Chili		Cabe Rawit /Cayenne Pepper	
	2018	2019	2018	2019
(1)	(6)	(7)	(8)	(9)
Cinangka	357	936	211	477
Padarincang	733	1.119	96	418
Ciomas	386	758	110	393
Pabuaran	344	957	87	528
Gunungsari	2.305	2.873	1.917	2.400
Baros	162	1.763	151	509
Petir	64	977	56	245
Iunjung Ieja	527	1.524	50	470
Cikeusal	1.103	1.579	254	706
Pamarayan	300	1.113	250	335
Bandung	116	775	0	165
Jawilan	8	539	22	388
Kopo	721	1.302	540	1.128
Cikande	124	852	24	159
Kibin	6	393	21	398
Kragilan	80	819	0	427
Waringinkurung	89	1.252	0	744
Mancak	96	1.298	109	1.284
Anyar	139	1.039	476	664
Bojonegara	0	0	0	1.626
Pulo Ampel	672	812	0	764
Kramatwatu	110	281	0	0
Ciruas	10	90	0	0
Pontang	0	0	0	0
Lebak Wangi	9	180	0	0
Carenang	0	0	0	0

Lanjutan Tabel/Continued Table 5.1.2

Kecamatan Subdistrict	Cabe Besar /Big Chili		Cabe Rawit /Cayenne Pepper	
	2018	2019	2018	2019
(1)	(6)	(7)	(8)	(9)
Binuang	0	0	0	0
Iirtayasa	0	318	0	0
Tanara	0	180	46	120
Kabupaten Serang	8.461	23.729	4.420	14.348

Lanjutan Tabel/Continued Table 5.1.2

Kecamatan Subdistrict	Jamur/ Mushroom(Kg)		Kacang Merah /Red Beans	
	2018	2019	2018	2019
(1)	(6)	(7)	(8)	(9)
Cinangka	81	0	0	0
Padarincang	0	0	0	0
Ciomas	0	0	0	0
Pabuaran	0	0	0	0
Gunungsari	71	84	0	0
Baros	633	9.854	0	0
Petir	27	0	0	0
Tunjung Teja	0	13	0	0
Cikeusal	0	0	0	0
Pamarayan	0	0	0	0
Bandung	0	0	0	0
Jawilan	0	0	0	0
Kopo	0	0	0	0
Cikande	0	0	0	0
Kibin	0	0	0	0
Kragilan	0	0	0	0
Waringinkurung	0	0	0	0
Mancak	0	0	0	0
Anyar	0	0	0	0
Bojonegara	0	0	0	0
Pulo Ampel	0	0	0	0
Kramatwatu	0	0	0	0
Ciruas	0	0	0	0
Pontang	0	0	0	0
Lebak Wangi	0	0	0	0
Carenang	0	0	0	0

Lanjutan Tabel/Continued Table 5.1.2

Kecamatan Subdistrikt	Jamur/ Mushroom (kg)		Kacang Merah /Red Beans	
	2018	2019	2018	2019
(1)	(6)	(7)	(8)	(9)
Binuang	0	0	0	0
Tirtayasa	0	0	0	0
Tanara	0	0	0	0
Kabupaten Serang	812	9.951	0	0

Lanjutan Tabel/Continued Table 5.1.2

Kecamatan Subdistrict	Kacang Panjang /Long Beans		Kangkung /Kale	
	2018	2019	2018	2019
(1)	(6)	(7)	(8)	(9)
Cinangka	1.420	554	0	0
Padarincang	373	155	0	0
Ciomas	737	377	0	0
Pabuaran	235	538	0	2
Gunungsari	363	1.870	54	177
Baros	215	322	0	45
Petir	184	438	5	0
Iunjung Teja	703	1.005	527	393
Cikeusal	1.293	1.580	0	0
Pamarayan	875	940	718	360
Bandung	84	1.051	10	260
Jawilan	339	779	0	0
Kopo	1.844	2.895	1.430	1.160
Cikande	74	407	76	198
Kibin	56	45	72	318
Kragilan	0	175	0	0
Waringinkurung	140	0	73	0
Mancak	227	1.029	0	0
Anyar	121	247	283	94
Bojonegara	0	935	0	0
Pulo Ampel	1.294	212	0	0
Kramatwatu	0	0	5.310	5.250
Ciruas	0	0	0	0
Pontang	0	0	0	0
Lebak Wangi	104	45	0	0
Carenang	0	0	0	0

Lanjutan Tabel/Continued Table 5.1.2

Kecamatan Subdistrict	Kacang Panjang /Long Beans		Kangkung /Kale	
	2018	2019	2018	2019
(1)	(6)	(7)	(8)	(9)
Binuang	0	0	0	0
Iirtayasa	0	0	0	0
Tanara	2	105	12	83
Kabupaten Serang	10.683	15.704	8.570	8.340

Lanjutan Tabel/Continued Table 5.1.2

Kecamatan Subdistrict	Kembang Kol /Cauliflower		Kentang /potato	
	2018	2019	2018	2019
(1)	(6)	(7)	(8)	(9)
Cinangka	0	0	0	0
Padarincang	0	0	0	0
Ciomas	0	0	0	0
Pabuaran	0	0	0	0
Gunungsari	0	0	0	0
Baros	0	0	0	0
Petir	0	0	0	0
Tunjung Teja	0	0	0	0
Cikeusal	0	0	0	0
Pamarayan	0	0	0	0
Bandung	0	0	0	0
Jawilan	0	0	0	0
Kopo	0	0	0	0
Cikande	0	0	0	0
Kibir	0	0	0	0
Kragilan	0	0	0	0
Waringinkurung	0	0	0	0
Mancak	0	0	0	0
Anyar	0	0	0	0
Bojonegara	0	0	0	0
Pulo Ampel	0	0	0	0
Kramatwatu	0	0	0	0
Ciruas	0	0	0	0
Pontang	0	0	0	0
Lebak Wangi	0	0	0	0
Carenang	0	0	0	0

Lanjutan Tabel/Continued Table 5.1.2

Kecamatan Subdistrict	Kembang Kol /Cauliflower		Kentang /potato	
	2018	2019	2018	2019
(1)	(6)	(7)	(8)	(9)
Binuang	0	0	0	0
Tirtayasa	0	0	0	0
Ianara	0	0	0	0
Kabupaten Serang	0	0	0	0

Lanjutan Tabel/Continued Table 5.1.2

Kecamatan Subdistrict	Ketimun /Cucumber		Kubis /Cabbage	
	2018	2019	2018	2019
(1)	(6)	(7)	(8)	(9)
Cinangka	1.151	425	0	0
Padarincang	2.689	1.793	0	0
Ciomas	2.615	1.073	0	0
Pabuaran	557	968	0	0
Gunungsari	418	2.368	0	0
Baros	68	459	0	0
Petir	172	1	0	0
Iunjung Ieja	692	1.105	0	0
Cikeusal	2.672	2.610	0	0
Pamarayan	810	1.315	0	0
Bandung	122	2.078	0	0
Jawilan	78	781	0	0
Kopo	3.065	3.720	0	0
Cikande	146	490	0	0
Kibin	18	0	0	0
Kragilan	0	60	0	0
Waringinkurung	223	630	0	0
Mancak	107	1.195	0	0
Anyar	7	276	0	0
Bojonegara	0	640	0	0
Pulo Ampel	250	274	0	0
Kramatwatu	0	0	0	0
Ciruas	0	0	0	0
Pontang	0	0	0	0
Lebak Wangi	130	387	0	0
Carenang	0	0	0	0

Lanjutan Tabel/*Continued Table* 5.1.2

Kecamatan <i>Subdistrict</i>	Ketimun <i>/Cucumber</i>		Kubis <i>/Cabbage</i>	
	2018	2019	2018	2019
(1)	(6)	(7)	(8)	(9)
Binuang	0	0	0	0
Irtayasa	0	0	0	0
Tanara	10	50	0	0
Kabupaten Serang	16.000	22.698	0	0

Lanjutan Tabel/Continued Table 5.1.2

Kecamatan Subdistrict	Labu Siam /Chayote		Lobak /radish	
	2018	2019	2018	2019
(1)	(6)	(7)	(8)	(9)
Cinangka	0	0	0	0
Padarincang	0	0	0	0
Ciomas	0	0	0	0
Pabuaran	0	0	0	0
Gunungsari	0	0	0	0
Baros	0	70	0	0
Petir	0	0	0	0
Iunjung Jeja	0	0	0	0
Cikeusal	0	0	0	0
Pamarayan	0	0	0	0
Bandung	0	0	0	0
Jawilan	0	0	0	0
Kopo	0	0	0	0
Cikande	0	0	0	0
Kibin	0	0	0	0
Kragilan	0	0	0	0
Waringinkurung	0	0	0	0
Mancak	0	0	0	0
Anyar	0	0	0	0
Bojonegara	0	0	0	0
Pulo Ampel	0	0	0	0
Kramatwatu	0	0	0	0
Ciruas	0	0	0	0
Pontang	0	0	0	0
Lebak Wangi	0	0	0	0
Carenang	0	0	0	0

Lanjutan Tabel/Continued Table 5.1.2

Kecamatan Subdistrict	Labu Siam /Chayote		Lobak /radish	
	2018	2019	2018	2019
(1)	(6)	(7)	(8)	(9)
Binuang	0	0	0	0
Iirtayasa	0	0	0	0
Tanara	0	0	0	0
Kabupaten Serang	0	70	0	0

Lanjutan Tabel/*Continued Table* 5.1.2

Kecamatan <i>Subdistrict</i>	Melon/ <i>melon</i>		Paprika/ <i>paprika</i>	
	2018	2019	2018	2019
(1)	(6)	(7)	(8)	(9)
Cinangka	0	0	0	0
Padarincang	37	0	0	0
Ciomas	0	0	0	0
Pabuaran	0	0	0	0
Gunungsari	0	0	0	0
Baros	0	0	0	0
Petir	0	0	0	0
Iunjung Ieja	0	0	0	0
Cikeusal	0	340	0	0
Pamarayan	0	0	0	0
Bandung	0	0	0	0
Jawilan	0	0	0	0
Kopo	0	0	0	0
Cikande	0	0	0	0
Kibin	0	0	0	0
Kragilan	0	0	0	0
Waringinkurung	0	100	0	0
Mancak	0	0	0	0
Anyar	0	0	0	0
Bojonegara	0	0	0	0
Pulo Ampel	50	385	0	0
Kramatwatu	0	0	0	0
Ciruas	0	0	0	0
Pontang	0	0	0	0
Lebak Wangi	0	0	0	0
Carenang	0	0	0	0

Lanjutan Tabel/Continued Table 5.1.2

Kecamatan Subdistrict	Melon/ melon		Paprika/ paprika	
	2018	2019	2018	2019
(1)	(6)	(7)	(8)	(9)
Binuang	0	0	0	0
Irtayasa	0	0	0	0
Tanara	0	0	0	0
Kabupaten Serang	87	825	0	0

Lanjutan Tabel/Continued Table 5.1.2

Kecamatan Subdistrict	Petai/ Sawi/ chinese Cabbage		Semangka Water melon		Straberi Stawberry	
	2018	2019	2018	2019	2018	2019
(1)	(10)	(11)	(12)	(13)	(14)	(15)
Cinangka	0	0	0	0	0	0
Padarincang	0	200	0	0	0	0
Uomas	4.334	3.287	0	0	0	0
Pabuaran	1.335	1.670	0	0	0	0
Gunungsari	265	875	0	0	0	0
Baros	567	1.587	0	0	0	0
Petir	0	0	0	0	0	0
Tunjung Teja	0	0	0	0	0	0
Cikeusal	0	0	0	0	0	0
Pamarayan	2.200	960	0	0	0	0
Bandung	0	0	0	0	0	0
Jawilan	0	0	0	0	0	0
Kopo	774	900	0	0	0	0
Cikande	0	0	0	0	0	0
Kibin	0	0	0	0	0	0
Kragilan	0	0	0	0	0	0
Waringinkurung	259	435	0	0	0	0
Mancak	0	0	0	0	0	0
Anyar	0	0	0	250	0	0
Bojonegara	0	0	0	0	0	0
Pulo Ampel	0	0	0	100	0	0
Kramatwatu	4.180	7.630	0	0	0	0
Ciruas	0	0	0	0	0	0
Pontang	0	0	0	0	0	0
Lebak Wangi	102	110	0	0	0	0
Carenang	0	0	0	0	0	0

Lanjutan Tabel/Continued Table 5.1.2

Kecamatan Subdistrict	Petai/Sawi/ chinese Cabbage		Semangka Watermelon		Straberi Strawberry	
	2018	2019	2018	2019	2018	2019
(1)	(10)	(11)	(12)	(13)	(14)	(15)
Binuang	0	0	0	0	0	0
Tirtayasa	0	0	0	80	0	0
Ianara	0	0	0	0	0	0
Kabupaten Serang	14.016	17.654	0	430	0	0

Lanjutan Tabel/Continued Table 5.1.2

Kecamatan Subdistrict	Terung Eggplant		Tomat Tomato		Wortel Carrot	
	2018	2019	2018	2019	2018	2019
(1)	(10)	(11)	(12)	(13)	(14)	(15)
Cinangka	69	220	63	0	0	0
Padarincang	214	417	30	0	0	0
Ciomas	297	179	477	271	0	0
Pabuaran	76	313	0	0	0	0
Gunungsari	351	2.020	169	712	0	0
Baros	67	461	0	248	0	0
Petir	6	194	5	100	0	0
Tunjung Teja	5.832	3.155	0	0	0	0
Cikeusal	755	1.265	0	0	0	0
Pamarayan	7.960	4.950	240	0	0	0
Bandung	118	1.425	0	0	0	0
Jawilan	0	325	0	0	0	0
Kopo	638	975	0	0	0	0
Cikande	108	441	0	0	0	0
Kibin	12	3	14	3	0	0
Kragilan	0	50	0	0	0	0
Waringinkurung	0	0	0	0	0	0
Mancak	145	765	0	526	0	0
Anyar	96	23	0	0	0	0
Bojonegara	0	590	0	195	0	0
Pulo Ampel	1.828	180	0	48	0	0
Kramatwatu	0	0	0	0	0	0
Ciruas	0	0	0	0	0	0
Pontang	0	0	0	0	0	0
Lebak Wangi	0	60	0	0	0	0
Carenang	0	0	0	0	0	0

Lanjutan Tabel/Continued Table 5.1.2

Kecamatan Subdistrict	Terung Eggplant		Tomat Tomato		Wortel Carrot	
	2018	2019	2018	2019	2018	2019
(1)	(10)	(11)	(12)	(13)	(14)	(15)
Binuang	0	0	0	0	0	0
Tirtayasa	0	0	0	0	0	0
Ianara	0	80	0	0	0	0
Kabupaten Serang	18.572	18.091	998	2.103	0	0

Catatan/Note: ...

Sumber/Source: BPS, Statistik Pertanian Hortikultura SPH-SBS/BPS-Statistics Indonesia, Agricultural Statistic for Horticulture SPH-SBS

Tabel
Table 5.1.3

**Luas Panen Tanaman Sayuran dan Buah-Buahan Semusim
Menurut Jenis Tanaman di Kabupaten Serang (ha),
2016–2019**
*Harvested Area of Seasonal Vegetables and Fruits by Kind
of Plant in Serang Regency (ha), 2016–2019*

Jenis Tanaman <i>Kind of Plants</i>	2016	2017	2018	2019
(1)	(2)	(3)	(4)	(5)
Bawang Daun <i>Spring Onion</i>	0	1	1	5
Bawang Merah <i>Shallot</i>	107	245	106	175
Bawang Putih <i>Garlic</i>	0	0	0	0
Bayam <i>Spinach</i>	295	269	197	229
Blewah <i>Spinach</i>	1	0	0	0
Buncis <i>Bean</i>	27	17	0	0
Cabai Besar <i>Big Chili</i>	452	298	182	315
Cabai Rawit <i>Cayenne Pepper</i>	162	159	85	168
Jamur <i>Mushroom</i>	1.482	406	156	1.103
Kacang Merah <i>Red Beans</i>	0	0	0	0
Kacang Panjang <i>Long Beans</i>	569	462	268	230
Kangkung <i>Kale</i>	371	262	213	244
Kembang Kol <i>Cauliflower</i>	0	2	0	0
Kentang <i>Potato</i>	0	0	0	0

Lanjutan Tabel/Continued Table 5.1.3

Jenis Tanaman <i>Kind of Plants</i>	2016	2017	2018	2019
(1)	(2)	(3)	(4)	(5)
Ketimun	582	615	294	312
Cucumber				
Kubis	0	0	0	0
Cabbage				
Labu Siam	5	2	0	1
Chayote				
Lobak	0	1	0	0
Radish				
Melon	3	4	3	6
Melon				
Paprika	0	1	0	0
Paprika				
Petsai/Sawi	339	347	299	282
Chinese Cabbage				
Semangka	4	2	0	5
Watermelon				
Stroberi	0	0	0	0
Strawberry				
Ierung	348	308	182	184
Eggplant				
Tomat	104	90	40	40
Tomato				
Wortel	0	1	0	0
Carrot				

Catatan/Note: ...

Sumber/Source: BPS, Statistik Pertanian Hortikultura SPH-SBS/BPS-Statistics Indonesia, Agricultural Statistic for Horticulture SPH-SBS

Tabel
Table 5.1.4

**Produksi Tanaman Sayuran dan Buah-Buahan Semusim
Menurut Jenis Tanaman di Kabupaten Serang (kuintal),
2016–2019**

*Production of Seasonal Vegetables and Fruits by Kind of
Plant in Serang Regency (quintal), 2016–2019*

Jenis Tanaman <i>Kind of Plants</i>	2016	2017	2018	2019
(1)	(2)	(3)	(4)	(5)
Bawang Daun <i>Spring Onion</i>	0	4	54	328
Bawang Merah <i>Shallot</i>	5.684	8.518	6.729	11.973
Bawang Putih <i>Garlic</i>	0	0	0	0
Bayam <i>Spinach</i>	11.100	5.159	5.516	5.421
Blewah <i>Spinach</i>	5	0	0	0
Buncis <i>Bean</i>	902	22	0	0
Cabai Besar <i>Big Chili</i>	49.534	10.612	8.461	23.729
Cabai Rawit <i>Cayenne Pepper</i>	10.023	5.122	4.420	14.348
Jamur <i>Mushroom</i>	47.051	1.369	812	9.951
Kacang Merah <i>Red Beans</i>	0	0	0	0
Kacang Panjang <i>Long Beans</i>	37.485	18.855	10.683	15.704
Kangkung <i>Kale</i>	21.358	6.014	8.570	8.340
Kembang Kol <i>Cauliflower</i>	0	53	0	0
Kentang <i>Potato</i>	0	0	0	0

Lanjutan Tabel/Continued Table 5.1.4

Jenis Tanaman <i>Kind of Plants</i>	2016	2017	2018	2019
(1)	(2)	(3)	(4)	(5)
Ketimun Cucumber	40.340	25.193	16.000	22.698
Kubis Cabbage	0	0	0	0
Labu Siam Chayote	55	7	0	70
Lobak Radish	0	5	0	0
Melon Melon	30	220	87	825
Paprika Paprika	0	4	0	0
Petsai/Sawi Chinese Cabbage	16.880	11.692	14.016	17.654
Semangka Watermelon	40	125	0	430
Stroberi Strawberry	0	0	0	0
Ierung Eggplant	30.774	22.914	18.572	18.091
Tomat Tomato	5.721	2.600	998	2.103
Wortel Carrot	0	10	0	0

Catatan/Note: ...

Sumber/Source: BPS, Statistik Pertanian Hortikultura SPH-SBS/BPS-Statistics Indonesia, Agricultural Statistic for Horticulture SPH-SBS

Tabel
Table 5.1.5

Luas Panen Tanaman Biofarmaka Menurut Kecamatan dan Jenis Tanaman di Kabupaten Serang (m²), 2018 dan 2019
Harvested Area of Medicinal Plants by Subdistrict and Kind of Plant in Serang Regency (m²), 2018 and 2019

Kecamatan Subdistrict	Dringo/Dringo		Jahe/Ginger	
	2018	2019	2018	2019
(1)	(2)	(3)	(4)	(5)
Cinangka	0	0	4.000	4.000
Padarincang	0	0	2.000	1.000
Ciomas	0	0	0	0
Pabuaran	0	0	0	0
Gunungsari	0	0	0	0
Baros	0	0	4.500	2.000
Petir	0	0	28.900	0
Tunjung Teja	0	0	0	0
Cikeusal	0	0	3.500	5.100
Pamarayan	0	0	2.000	1.500
Bandung	0	0	50	0
Jawilan	0	0	0	0
Kopo	0	0	8.000	8.000
Cikande	0	0	0	0
Kibin	0	0	0	0
Kragilan	0	0	0	0
Waringinkurung	0	0	0	0
Man cak	0	0	2.000	0
Anyar	0	0	3.500	0
Bojonegara	0	0	0	0
Pulo Ampel	0	0	0	0
Kramatwatu	0	0	0	0
Ciruas	0	0	0	0
Pontang	0	0	0	0

Lanjutan Tabel/Continued Table 5.1.5

Kecamatan Subdistrict	Dringo/Dringo		Jahe/Ginger	
	2018	2019	2018	2019
(1)	(2)	(3)	(4)	(5)
LebakWangi	0	0	0	0
Carenang	0	0	0	0
Binuang	0	0	0	0
Tirtayasa	0	0	0	0
Ianara	0	0	0	0
Kabupaten Serang	0	0	58.450	21.600

Lanjutan Tabel/Continued Table 5.1.5

Kecamatan Subdistrict	Kapulaga/Cardamom		Keji Beling/Keji Beling	
	2018	2019	2018	2019
(1)	(2)	(3)	(4)	(5)
Cinangka	20.000	0	0	0
Padarincang	4.000	2.200	0	0
Ciomas	11.000	11.000	0	0
Pabuaran	0	0	0	0
Gunungsari	0	0	0	0
Baros	0	0	0	0
Petir	0	7.500	0	0
Iujung Jeja	0	0	0	0
Cikeusal	0	0	0	0
Pamarayan	0	0	0	0
Bandung	0	0	0	0
Jawilan	0	0	0	0
Kopo	0	0	0	0
Cikande	0	0	0	0
Kibin	0	0	0	0
Kragilan	0	0	0	0
Waringinkurung	0	0	0	0
Mancak	0	0	0	0
Anyar	0	0	0	0
Bojonegara	0	0	0	0
Pulo Ampel	0	0	0	0
Kramatwatu	0	0	0	0
Ciruas	0	0	0	0
Pontang	0	0	0	0
Lebak Wangi	0	0	0	0
Carenang	0	0	0	0

Lanjutan Tabel/Continued Table 5.1.5

Kecamatan Subdistrict	Kapulaga/Cardamom		Keji Beling/Keji Belling	
	2018	2019	2018	2019
(1)	(2)	(3)	(4)	(5)
Binuang	0	0	0	0
Irtayasa	0	0	0	0
Tanara	0	0	0	0
Kabupaten Serang	35.000	20.700	0	0

Lanjutan Tabel/Continued Table 5.1.5

Kecamatan Subdistrict	Ken cur/kencur		Kunyit/ turmeric	
	2018	2019	2018	2019
(1)	(2)	(3)	(4)	(5)
Cinangka	0	2.000	0	3.000
Padarincang	0	0	0	0
Ciomas	0	0	5.000	8.000
Pabuaran	0	1	2.000	1
Gunungsari	0	0	0	0
Baros	0	0	0	0
Petir	9.980	0	47.280	0
Tunjung Teja	0	0	0	0
Cikeusal	1.300	1.400	8.350	11.200
Pamarayan	1.900	850	13.500	11.500
Bandung	275	0	350	0
Jawilan	0	0	0	0
Kopo	6.300	5.000	6.000	5.500
Cikande	0	0	0	0
Kibin	0	0	29	0
Kragilan	0	0	0	0
Waringinkurung	0	0	0	0
Mancak	3.000	0	5.500	0
Anyar	6.750	0	7.000	0
Bojonegara	0	0	0	0
Pulo Ampel	0	0	0	0
Kramatwatu	0	0	0	0
Ciruas	0	0	0	0
Pontang	0	0	0	0
Lebak Wangi	0	0	0	0
Carenang	0	0	0	0

Lanjutan Tabel/Continued Table 5.1.5

Kecamatan Subdistrict	Kencur/kencur		Kunyit/turmeric	
	2018	2019	2018	2019
(1)	(2)	(3)	(4)	(5)
Binuang	0	0	0	0
Tirtayasa	0	0	0	0
Ianara	0	0	0	0
Kabupaten Serang	29.505	9.251	95.009	39.201

Lanjutan Tabel/*Continued Table* 5.1.5

Kecamatan <i>Subdistrict</i>	Laos/Lengkuas/Galanga		Lempuyang/Lempuyang	
	2018	2019	2018	2019
(1)	(2)	(3)	(4)	(5)
Cinangka	5.000	6.000	2.500	0
Padarincang	2.000	1.000	0	0
Ciomas	11.000	11.000	0	0
Pabuaran	3.100	1	0	0
Gunungsari	0	0	0	0
Baros	1.500	0	0	0
Petir	37.700	0	0	0
Tunjung Teja	0	0	0	0
Cikeusal	9.100	15.000	250	450
Pamarayan	14.500	12.500	0	0
Bandung	325	0	500	0
Jawilan	0	0	0	0
Kopo	14.000	6.500	0	0
Cikande	0	0	0	0
Kibin	110	163	120	113
Kragilan	3.000	0	0	0
Waringinkurung	0	0	0	0
Mancak	20.000	0	16.000	0
Anyar	9.600	0	0	0
Bojonegara	0	97	0	0
Pulo Ampel	0	0	0	0
Kramatwatu	0	0	0	0
Ciruas	0	0	0	0
Pontang	0	0	0	0
Lebak Wangi	0	0	0	0
Carenang	0	0	0	0

Lanjutan Tabel/*Continued Table* 5.1.5

Kecamatan <i>Subdistrict</i>	Laos/Lengkuas/ <i>Galanga</i>		Lempuyang/ <i>Lempuyang</i>	
	2018	2019	2018	2019
(1)	(2)	(3)	(4)	(5)
Binuang	0	0	0	0
Tirtayasa	0	0	0	0
Tanara	0	0	0	0
Kabupaten Serang	130.935	52.261	19.370	563

Lanjutan Tabel/Continued Table 5.1.5

Kecamatan Subdistrict	Lidah Buaya/Aloe Vera		Mahkota Dewa/Mahkota Dewa (pohon)	
	2018	2019	2018	2019
(1)	(2)	(3)	(4)	(5)
Cinangka	2.500	0	0	0
Padarincang	0	0	0	0
Ciomas	0	0	0	0
Pabuaran	0	0	0	0
Gunungsari	0	0	0	0
Baros	0	0	0	0
Petir	0	0	0	0
Tunjung Teja	0	0	0	0
Cikeusal	0	0	0	0
Pamarayan	0	0	0	0
Bandung	0	0	70	0
Jawilan	0	0	0	0
Kopo	0	0	0	0
Cikande	0	0	0	0
Kibin	0	0	0	0
Kragilan	0	0	0	0
Waringinkurung	0	0	0	0
Mancak	0	0	0	0
Anyar	0	0	0	0
Bojonegara	0	0	0	0
Pulo Ampel	0	0	0	0
Kramatwatu	0	0	0	0
Ciruas	0	0	0	0
Pontang	0	0	0	0
Lebak Wangi	0	0	0	0
Carenang	0	0	0	0

Lanjutan Tabel/Continued Table 5.1.5

Kecamatan Subdistrict	Lidah Buaya/Aloe Vera		Mahkota Dewa/Mahkota Dewa (pohon)	
	2018	2019	2018	2019
(1)	(2)	(3)	(4)	(5)
Binuang	0	0	0	0
Tirtayasa	0	0	0	0
Tanara	0	0	0	0
Kabupaten Serang	2.500	0	70	0

Lanjutan Tabel/Continued Table 5.1.5

Kecamatan Subdistrict	Mengkudu/Pace		Sambiloto	
	2018	2019	2018	2019
(1)	(2)	(3)	(4)	(5)
Cinangka	20.000	0	0	0
Padarincang	0	0	0	0
Ciomas	0	0	0	0
Pabuaran	0	0	0	0
Gunungsari	0	0	0	0
Baros	0	0	0	0
Petir	0	0	0	0
Tunjung Teja	0	0	0	0
Cikeusal	0	0	0	0
Pamarayan	0	0	0	0
Bandung	75	0	0	0
Jawilan	0	0	0	0
Kopo	0	0	0	0
Cikande	0	0	0	0
Kibin	425	0	0	0
Kragilan	0	0	0	0
Waringinkurung	0	0	0	0
Mancak	0	0	0	0
Anyar	0	0	0	0
Bojonegara	0	0	0	0
Pulo Ampel	0	0	0	0
Kramatwatu	0	0	0	0
Ciruas	0	0	0	0
Pontang	0	0	0	0
Lebak Wangi	0	0	0	0
Carenang	0	0	0	0

Lanjutan Tabel/Continued Table 5.1.5

Kecamatan <i>Subdistrict</i>	Mengkudu/Pace		Sambiloto	
	2018	2019	2018	2019
(1)	(2)	(3)	(4)	(5)
Binuang	0	0	0	0
Tirtayasa	0	0	0	0
Ianara	0	0	0	0
Kabupaten Serang	20.500	0	0	0

Lanjutan Tabel/Continued Table 5.1.5

Kecamatan Subdistrict	Temuireng		Temukunci		Temulawak	
	2018	2019	2018	2019	2018	2019
(1)	(10)	(11)	(12)	(13)	(14)	(15)
Cinangka	0	0	0	0	0	0
Padarincang	0	0	0	0	0	0
Ciomas	0	0	0	0	0	0
Pabuaran	0	0	0	0	0	0
Gunungsari	0	0	0	0	0	0
Baros	0	0	0	0	0	0
Petir	0	0	0	0	0	0
Iujung Teja	0	0	0	0	0	0
Cikeusal	0	0	0	0	455	350
Pamarayan	0	0	0	0	0	0
Bandung	0	0	0	0	0	0
Jawilan	0	0	0	0	0	0
Kopo	0	0	0	0	0	0
Cikande	0	0	0	0	0	0
Kibin	0	0	0	0	0	0
Kragilan	0	0	0	0	0	0
Waringinkurung	0	0	0	0	0	0
Mancak	0	0	0	0	0	0
Anyar	0	0	0	0	0	0
Bojonegara	0	0	0	0	0	0
Pulo Ampel	0	0	0	0	0	0
Kramatwatu	0	0	0	0	0	0
Ciruas	0	0	0	0	0	0
Pontang	0	0	0	0	0	0
Lebak Wangi	0	0	0	0	0	0
Carenang	0	0	0	0	0	0

Lanjutan Tabel/Continued Table 5.1.5

Kecamatan Subdistrict	Temuireng		Temukund		Temulawak	
	2018	2019	2018	2019	2018	2019
(1)	(10)	(11)	(12)	(13)	(14)	(15)
Binuang	0	0	0	0	0	0
Iirtayasa	0	0	0	0	0	0
Tanara	0	0	0	0	0	0
Kabupaten Serang	0	0	0	0	455	350

Catatan/Note: ...

Sumber/Source: BPS, Statistik Pertanian Hortikultura SPH-TBF/BPS-Statistics Indonesia, Agricultural Statistic for Horticulture SPH-TBF

Tabel
Table 5.1.6

Produksi Tanaman Biofarmaka Menurut Kecamatan dan Jenis Tanaman di Kabupaten Serang (kg), 2018 and 2019
Production of Medicinal Plants by Subdistrict and Kind of Plant in Serang Regency (kg) 2018 and 2019

Kecamatan Subdistrict	Dringo/Dringo		Jahe/Ginger	
	2018	2019	2018	2019
(1)	(2)	(3)	(4)	(5)
Cinangka	0	0	2.300	3.000
Padarincang	0	0	1.780	500
Ciomas	0	0	0	0
Pabuaran	0	0	0	0
Gunungsari	0	0	0	0
Baros	0	0	4.200	3.400
Petir	0	0	20.000	0
Lunjung Teja	0	0	0	0
Cikeusal	0	0	4.076	3.721
Pamarayan	0	0	4.400	400
Bandung	0	0	30	0
Jawilan	0	0	0	0
Kopo	0	0	19.000	13.500
Cikande	0	0	0	0
Kibin	0	0	0	0
Kragilan	0	0	0	0
Warinkurung	0	0	0	0
Mancak	0	0	4.000	0
Anyar	0	0	6.000	0
Bojonegara	0	0	0	0
Pulo Ampel	0	0	0	0
Kramatwatu	0	0	0	0
Ciruas	0	0	0	0
Pontang	0	0	0	0

Lanjutan Tabel/Continued Table 5.1.6

Kecamatan Subdistrict	Dringo/Dringo		Jahé/Ginger	
	2018	2019	2018	2019
(1)	(2)	(3)	(4)	(5)
Lebak Wangi	0	0	0	0
Carenang	0	0	0	0
Binuang	0	0	0	0
Tirtayasa	0	0	0	0
Ianara	0	0	0	0
Kabupaten Serang	0	0	65.786	24.521

Lanjutan Tabel/*Continued Table* 5.1.6

Kecamatan <i>Subdistrict</i>	Kapulaga/ <i>Cardamom</i>		Keji Beling/ <i>Keji Beling</i>	
	2018	2019	2018	2019
(1)	(2)	(3)	(4)	(5)
Cinangka	20.000	0	0	0
Padarincang	3.280	4.000	0	0
Ciomas	26.150	17.000	0	0
Pabuaran	0	0	0	0
Gunungsari	0	0	0	0
Baros	0	0	0	0
Petir	0	10.000	0	0
Tunjung Teja	0	0	0	0
Cikeusal	0	0	0	0
Pamarayan	0	0	0	0
Bandung	0	0	0	0
Jawilan	0	0	0	0
Kopo	0	0	0	0
Cikande	0	0	0	0
Kibin	0	0	0	0
Kragilan	0	0	0	0
Waringinkurung	0	0	0	0
Mancak	0	0	0	0
Anyar	0	0	0	0
Bojonegara	0	0	0	0
Pulo Ampel	0	0	0	0
Kramatwatu	0	0	0	0
Ciruas	0	0	0	0
Pontang	0	0	0	0
Lebak Wangi	0	0	0	0
Carenang	0	0	0	0

Lanjutan Tabel/Continued Table 5.1.6

Kecamatan Subdistrict	Kapulaga/Cardamom		Keji Beling/Keji Belling	
	2018	2019	2018	2019
(1)	(2)	(3)	(4)	(5)
Binuang	0	0	0	0
Tirtayasa	0	0	0	0
Tanara	0	0	0	0
Kabupaten Serang	49.430	31.000	0	0

Lanjutan Tabel/Continued Table 5.1.6

Kecamatan Subdistrict	Kencur/ <i>kencur</i>		Kunyit/ <i>turmeric</i>	
	2018	2019	2018	2019
(1)	(2)	(3)	(4)	(5)
Cinangka	0	35	0	1.700
Padarincang	0	0	0	0
Ciomas	0	0	3.900	10.500
Pabuaran	0	2	3.528	19.300
Gunungsari	0	0	0	0
Baros	0	0	0	0
Petir	10.000	0	45.000	0
Tanjung Teja	0	0	0	0
Cikeusal	1.150	1.515	12.184	10.884
Pamarayan	3.950	150	24.200	4.000
Bandung	400	0	580	0
Jawilan	0	0	0	0
Kopo	17.000	7.500	18.800	15.000
Cikande	0	0	0	0
Kibin	0	0	40	0
Kragilan	0	0	0	0
Waringinkurung	0	0	0	0
Mancak	3.800	0	11.200	0
Anyar	6.750	0	6.000	0
Bojonegara	0	0	0	0
Pulo Ampel	0	0	0	0
Kramatwatu	0	0	0	0
Ciruas	0	0	0	0
Pontang	0	0	0	0
Lebak Wangi	0	0	0	0
Carenang	0	0	0	0

Lanjutan Tabel/Continued Table 5.1.6

Kecamatan Subdistrict	Kencur/kencur		Kunyit/Turmeric	
	2018	2019	2018	2019
(1)	(2)	(3)	(4)	(5)
Binuang	0	0	0	0
Tirtayasa	0	0	0	0
Ianara	0	0	0	0
Kabupaten Serang	43.050	9.202	125.432	61.384

Lanjutan Tabel/Continued Table 5.1.6

Kecamatan Subdistrict	Laos/Lengkuas/Galanga		Lempuyang/Lempuyang	
	2018	2019	2018	2019
(1)	(2)	(3)	(4)	(5)
Cinangka	5.100	3.500	2.700	0
Padarincang	2.085	950	0	0
Ciomas	7.500	10.500	0	0
Pabuaran	3.435	2.200	0	0
Gunungsari	0	0	0	0
Baros	1.520	0	0	0
Petir	30.000	0	0	0
Tunjung Teja	0	0	0	0
Cikeusal	12.880	14.900	906	563
Pamarayan	25.900	6.500	0	0
Bandung	406	0	690	0
Jawilan	0	0	0	0
Kopo	41.500	21.000	0	0
Cikande	0	0	0	0
Kibin	720	563	603	120
Kragilan	3.330	0	0	0
Waringinkurung	0	0	0	0
Mancak	41.100	0	10.200	0
Anyar	19.200	0	0	0
Bojonegara	0	970	0	0
Pulo Ampel	0	0	0	0
Kramatwatu	0	0	0	0
Ciruas	0	0	0	0
Pontang	0	0	0	0
LebakWangi	0	0	0	0
Carenang	0	0	0	0

Lanjutan Tabel/Continued Table 5.1.6

Kecamatan Subdistrict	Laos/Lengkuas/Galanga		Lempuyang/Lempuyang	
	2018	2019	2018	2019
(1)	(2)	(3)	(4)	(5)
Binuang	0	0	0	0
Tirtayasa	0	0	0	0
Tanara	0	0	0	0
Kabupaten Serang	194.676	61.083	15.099	683

Lanjutan Tabel/Continued Table 5.1.6

Kecamatan Subdistrict	Lidah Buaya/ <i>Aloe Vera</i>		Mahkota Dewa/ <i>Mahkota Dewa</i>	
	2018	2019	2018	2019
(1)	(2)	(3)	(4)	(5)
Cinangka	2.500	0	0	0
Padarincang	0	0	0	0
Ciomas	0	0	0	0
Pabuaran	0	0	0	0
Gunungsari	0	0	0	0
Baros	0	0	0	0
Petir	0	0	0	0
Iunjung Teja	0	0	0	0
Cikeusal	0	0	0	0
Pamarayan	0	0	0	0
Bandung	0	0	3.058	0
Jawilan	0	0	0	0
Kopo	0	0	0	0
Cikande	0	0	0	0
Kibin	0	0	0	0
Kragilan	0	0	0	0
Waringinkurung	0	0	0	0
Mancak	0	0	0	0
Anyar	0	0	0	0
Bojonegara	0	0	0	0
Pulo Ampel	0	0	0	0
Kramatwatu	0	0	0	0
Ciruas	0	0	0	0
Pontang	0	0	0	0
Lebak Wangi	0	0	0	0
Carenang	0	0	0	0

Lanjutan Tabel/Continued Table 5.1.6

Kecamatan Subdistrict	Lidah Buaya/ <i>Abe Vera</i>		Mahkota Dewa/ <i>Mahkota Dewa</i>	
	2018	2019	2018	2019
(1)	(2)	(3)	(4)	(5)
Binuang	0	0	0	0
Tirtayasa	0	0	0	0
lanara	0	0	0	0
Kabupaten Serang	2.500	0	3.058	0

Lanjutan Tabel/Continued Table 5.1.6

Kecamatan Subdistrict	Mengkudu/Pace		Sambiloto	
	2018	2019	2018	2019
(1)	(2)	(3)	(4)	(5)
Cinangka	41.000	0	0	0
Padarincang	0	0	0	0
Ciomas	0	0	0	0
Pabuaran	0	0	0	0
Gunungsari	0	0	0	0
Baros	0	0	0	0
Petir	0	0	0	0
Tunjung Teja	0	0	0	0
Cikeusal	0	0	0	0
Pamarayan	0	0	0	0
Bandung	1.940	0	0	0
Jawilan	0	0	0	0
Kopo	0	0	0	0
Cikande	0	0	0	0
Kibin	360	0	0	0
Kragilan	0	0	0	0
Waringinkurung	0	0	0	0
Mancak	0	0	0	0
Anyar	0	0	0	0
Bojonegara	0	0	0	0
Pulo Ampel	0	0	0	0
Kramatwatu	0	0	0	0
Ciruas	0	0	0	0
Pontang	0	0	0	0
Lebak Wangi	0	0	0	0
Carenang	0	0	0	0

Lanjutan Tabel/*Continued Table* 5.1.6

Kecamatan <i>Subdistrict</i>	Mengkudu/Pace		Sambiloto	
	2018	2019	2018	2019
(1)	(2)	(3)	(4)	(5)
Binuang	0	0	0	0
Tirtayasa	0	0	0	0
Ianara	0	0	0	0
Kabupaten Serang	43.300	0	0	0

Lanjutan Tabel/Continued Table 5.1.6

Kecamatan Subdistrik	Temuireng		Temukund		Temulawak	
	2018	2019	2018	2019	2018	2019
(1)	(10)	(11)	(12)	(13)	(14)	(15)
Cinangka	0	0	0	0	0	0
Padarincang	0	0	0	0	0	0
Ciomas	0	0	0	0	0	0
Pabuaran	0	0	0	0	0	0
Gunungsari	0	0	0	0	0	0
Baros	0	0	0	0	0	0
Petir	0	0	0	0	0	0
Tunjung Teja	0	0	0	0	0	0
Likeusal	0	0	0	0	829	465
Pamarayan	0	0	0	0	0	0
Bandung	0	0	0	0	0	0
Jawilan	0	0	0	0	0	0
Kopo	0	0	0	0	0	0
Cikande	0	0	0	0	0	0
Kibin	0	0	0	0	0	0
Kragilan	0	0	0	0	0	0
Waringinkurung	0	0	0	0	0	0
Mancak	0	0	0	0	0	0
Anyar	0	0	0	0	0	0
Bojonegara	0	0	0	0	0	0
Pulo Ampel	0	0	0	0	0	0
Kramatwatu	0	0	0	0	0	0
Ciruas	0	0	0	0	0	0
Pontang	0	0	0	0	0	0
Lebak Wangi	0	0	0	0	0	0
Carenang	0	0	0	0	0	0

Lanjutan Tabel/Continued Table 5.1.6

Kecamatan Subdistrict	Temuireng		Temukunci		Temulawak	
	2018	2019	2018	2019	2018	2019
(1)	(10)	(11)	(12)	(13)	(14)	(15)
Binuang	0	0	0	0	0	0
Tirtayasa	0	0	0	0	0	0
Ianara	0	0	0	0	0	0
Kabupaten Serang	0	0	0	0	829	465

Catatan/Note: ...

Sumber/Source: BPS, Statistik Pertanian Hortikultura SPH-TBF/BPS-Statistics Indonesia, Agricultural Statistic for Horticulture SPH-TBF

Tabel
Table 5.1.7

**Luas Panen Tanaman Biofarmaka Menurut Jenis Tanaman
di Kabupaten Serang (m²), 2016–2019**
**Harvested Area of Medicinal Plants by Kind of Plant in
Serang Regency (m²), 2016–2019**

Jenis Tanaman <i>Kind of Plants</i>	2016	2017	2018	2019
(1)	(2)	(3)	(4)	(5)
Dlingo/Dringo	0	0	0	0
Jahe	110.115	30.221	58.450	21.600
Kapulaga	132.500	15.500	35.000	20.700
Keji Beling	0	0	0	0
Kencur	27.530	20.025	29.505	9.251
Kunyit	59.734	39.069	95.009	39.201
Laos/Lengkuas	121.065	366.950	130.935	52.261
Lempuyang	2.290	22.040	19.370	563
Lidah Buaya	2.500	5	2.500	0
Mahkota Dewa*)	145	90	70	0
Mengkudu/Pace*)	20.625	75	20.500	0
Sambiloto	0	0	0	0
Temuireng	0	0	0	0
Temukunci	17.000	15	0	0
Temulawak	5.035	1.000	455	350

Catatan/Note: ...

Sumber/Source: BPS, Statistik Pertanian Hortikultura SPH-TBF/BPS-Statistics Indonesia, Agricultural Statistic for Horticulture SPH-TBF

Tabel 5.1.8 **Produksi Tanaman Biofarmaka Menurut Jenis Tanaman di Kabupaten Serang (kg), 2016–2019**
Table 5.1.8 **Production of Medicinal Plants by Kind of Plant in Serang Regency (kg), 2016–2019**

Jenis Tanaman <i>Kind of Plants</i>	2016	2017	2018	2019
(1)	(2)	(3)	(4)	(5)
Dlingo/Dringo	0	0	0	0
Jahe	427.263	51.341	65.786	24.521
Kapulaga	34.855	32.100	49.430	31.000
Keji Beling	0	0	0	0
Kencur	49.667	36.003	43.050	9.202
Kunyit	153.005	69.345	125.432	61.384
Laos/Lengkuas	290.394	414.420	194.676	61.083
Lempuyang	1.572	22.800	15.099	683
Lidah Buaya	2.800	10	2.500	0
Mahkota Dewa*)	3.700	3.285	3.058	0
Mengkudu/Pace*)	18.102	1.162	43.300	0
Sambiloto	0	0	0	0
Temuireng	0	0	0	0
Temukund	20.000	32	0	0
Temulawak	4.460	1.210	829	465

Catatan/Note: ...

Sumber/Source: BPS, Statistik Pertanian Hortikultura SPH-TBF/BPS-Statistics Indonesia, Agricultural Statistic for Horticulture SPH-TBF

Tabel
Table 5.1.9

**Luas Panen Tanaman Hias Menurut Kecamatan dan Jenis
Tanaman di Kabupaten Serang (m²), 2018 and 2019**
**Harvested Area of Ornamental Plants by Subdistrict and
Kind of Plant in Serang Regency (m²), 2018 and 2019**

Kecamatan Subdistrict	Anggrek/ <i>Orchid</i>		Aglaonema/ <i>Aglaonema</i>	
	2018	2019	2018	2019
(1)	(2)	(3)	(4)	(5)
Cinangka	0	0	0	0
Padarincang	0	0	0	0
Ciomas	0	0	0	0
Pabuaran	0	0	0	0
Gunungsari	0	0	0	0
Baros	0	0	0	0
Petir	0	0	13,000	0
Tunjung Teja	0	0	0	0
Cikeusal	0	0	0	0
Pamarayan	0	0	0	0
Bandung	0	0	0	0
Jawilan	0	0	0	0
Kopo	0	0	0	0
Cikande	0	0	0	0
Kibin	0	0	0	0
Kragilan	0	0	0	0
Waringinkurung	0	0	0	0
Man cak	0	0	0	0
Anyar	0	0	0	0
Bojonegara	0	0	0	0
Pulo Ampel	0	0	0	0
Kramatwatu	0	0	0	0
Ciruas	0	0	0	0
Pontang	0	0	0	0

Lanjutan Tabel/Continued Table 5.1.9

Kecamatan Subdistrict	Anggrek/ <i>Orchid</i>		Aglaonema/ <i>Aglaonema</i>	
	2018	2019	2018	2019
(1)	(2)	(3)	(4)	(5)
Lebak Wangi	0	0	0	0
Carenang	0	0	0	0
Binuang	0	0	0	0
Tirtayasa	0	0	0	0
Tanara	0	0	0	0
Kabupaten Serang	0	0	13.000	0

Lanjutan Tabel/Continued Table 5.1.9

Kecamatan Subdistrict	Melati/Jasmine		Phylodendron/ Phylodendron		Sedap Malam/ Liberose	
	2018	2019	2018	2019	2018	2019
(1)	(6)	(7)	(8)	(9)	(10)	(11)
Cinangka	0	0	0	0	2.500	0
Padarincang	1.000	400	5.000	3.000	8.000	7.000
Cimas	0	0	1.800	800	5.000	8.400
Pabuaran	0	0	0	0	0	0
Gunungsari	0	0	0	3.900	0	0
Baros	0	0	0	0	13.500	10.500
Petir	0	0	0	0	0	0
Iujung Teja	0	0	0	0	0	0
Cikeusal	0	0	0	0	0	0
Pamarayan	0	0	0	0	0	0
Bandung	0	0	0	0	0	0
Jawilan	0	0	0	0	0	0
Kopo	0	0	3.000	1.400	0	0
Cikande	0	0	0	0	0	0
Kibir	0	0	0	0	0	0
Kragilan	0	0	0	0	0	0
Waringinkurung	0	0	0	0	0	0
Maniak	0	0	0	0	0	0
Anyar	0	0	0	0	0	0
Bojonegara	0	0	0	0	0	0
Pulo Ampel	0	0	0	0	0	0
Kramatwatu	0	0	0	0	0	0
Ciruas	0	0	0	0	0	0
Pontang	0	0	0	0	0	0
Lebak Wangi	0	0	0	0	0	0
Carenang	0	0	0	0	0	0

Lanjutan Tabel/Continued Table 5.1.9

Kecamatan Subdistrict	Melati/Jasmine		Phylodendron/ Phylodendron		Sedap Malam/ Liberose	
	2018	2019	2018	2019	2018	2019
(1)	(6)	(7)	(8)	(9)	(10)	(11)
Binuang	0	0	0	0	0	0
Iirtayasa	0	0	0	0	0	0
Tanara	0	0	0	0	0	0
Kabupaten Serang	1.000	400	9.800	9.100	29.000	25.900

Catatan/Note: ...

Sumber/Source: BPS, Statistik Pertanian Hortikultura SPH-TH/BPS-StatisticsIndonesia, Agricultural Statistik for Horticulture SPH-TH

Tabel
Table 5.1.10

**Produksi Tanaman Hias Menurut Kecamatan dan Jenis
Tanaman di Kabupaten Serang (tangkai), 2018 and
2019**
*Production of Ornamental Plants by Subdistrict and Kind of
Plant in Serang Regency (stalks), 2018 and 2019*

Kecamatan Subdistrict	Anggrek/ <i>Orchid</i>		Aglaonema/ <i>Aglaonema</i>	
	2018	2019	2018	2019
(1)	(2)	(3)	(4)	(5)
Cinangka	0	0	0	0
Padarincang	0	0	0	0
Ciomas	0	0	0	0
Pabuaran	0	0	0	0
Gunungsari	0	0	0	0
Baros	0	0	0	0
Petir	0	0	13.000	0
Tunjung Teja	0	0	0	0
Cikeusal	0	0	0	0
Pamarayan	0	0	0	0
Bandung	0	0	0	0
Jawilan	0	0	0	0
Kopo	0	0	0	0
Cikande	0	0	0	0
Kibin	0	0	0	0
Kragilan	0	0	0	0
Waringinkurung	0	0	0	0
Mancak	0	0	0	0
Anyar	0	0	0	0
Bojonegara	0	0	0	0
Pulo Ampel	0	0	0	0
Kramatwatu	0	0	0	0
Ciruas	0	0	0	0
Pontang	0	0	0	0

Lanjutan Tabel/Continued Table 5.1.10

Kecamatan Subdistrict	Anggrek/ <i>Orchid</i>		Aglaonema/ <i>Aglaonema</i>	
	2018	2019	2018	2019
(1)	(2)	(3)	(4)	(5)
LebakWangi	0	0	0	0
Carenang	0	0	0	0
Binuang	0	0	0	0
Tirtayasa	0	0	0	0
Ianara	0	0	0	0
Kabupaten Serang	0	0	13.000	0

Lanjutan Tabel/Continued Table 5.1.10

Kecamatan Subdistrict	Melati/Jasmine		Phylodendron/ Phylodendron		Sedap Malam/ Tuberose	
	2018	2019	2018	2019	2018	2019
(1)	(6)	(7)	(8)	(9)	(10)	(11)
Cinangka	0	0	0	0	4.200	0
Padarincang	900	495	16.000	21.000	13.000	10.000
Ciomas	0	0	21.100	7.100	17.550	41.000
Pabuaran	0	0	0	0	0	0
Gunungsari	0	0	0	4.000	0	0
Baros	0	0	0	0	67.900	15.700
Petir	0	0	0	0	0	0
Junjung Teja	0	0	0	0	0	0
Cikeusal	0	0	0	0	0	0
Pamarayan	0	0	0	0	0	0
Bandung	0	0	0	0	0	0
Jawilan	0	0	0	0	0	0
Kopo	0	0	4.500	12.900	0	0
Cikande	0	0	0	0	0	0
Kibin	0	0	0	0	0	0
Kragilan	0	0	0	0	0	0
Waringinkurung	0	0	0	0	0	0
Mancak	0	0	0	0	0	0
Anyar	0	0	0	0	0	0
Bojonegara	0	0	0	0	0	0
Pulo Ampel	0	0	0	0	0	0
Kramatwatu	0	0	0	0	0	0
Ciruas	0	0	0	0	0	0
Pontang	0	0	0	0	0	0
Lebak Wangi	0	0	0	0	0	0
Carenang	0	0	0	0	0	0

Lanjutan Tabel/Continued Table 5.1.10

Kecamatan Subdistrict	Melati/Jasmine		Phylodendron/ Phylodendron		Sedap Malam/ Liberose	
	2018	2019	2018	2019	2018	2019
(1)	(6)	(7)	(8)	(9)	(10)	(11)
Binuang	0	0	0	0	0	0
Irtayasa	0	0	0	0	0	0
Tanara	0	0	0	0	0	0
Kabupaten Serang	900	495	41.600	45.000	102.650	66.700

Catatan/Note: ...

Sumber/Source: BPS, Statistik Pertanian Hortikultura SPH-TH/BPS-Statistic Indonesia, Agricultural Statistik for Horticulture SPH-TH

Tabel 5.1.11 Luas Panen Tanaman Hias Menurut Jenis Tanaman di Kabupaten Serang (m²), 2016–2019
Harvested Area of Ornamental Plants by Kind of Plant in Serang Regency (m²), 2016–2019

Jenis Tanaman <i>Kind of Plants</i>	2016	2017	2018	2019
(1)	(2)	(3)	(4)	(5)
Anggrek/ <i>Orchid</i>	0	35	0	0
Aglaonema/ <i>Aglaonema</i>	0	0	13.000	0
Melati/ <i>Jasmine</i>	2.500	2.500	1.000	400
Phylodendron/ <i>Phylodendron</i>	25.625	16.800	9.800	9.100
Sedap Malam/ <i>Tuberose</i>	103.225	16.000	29.000	25.900

Catatan/Note: ...

Sumber/Source: BPS, Statistik Pertanian Hortikultura SPH-TH/BPS-Statistics Indonesia, *Agricultural Statistik for Horticulture SPH-TH*

Tabel 5.1.12 **Produksi Tanaman Hias Menurut Jenis Tanaman di Kabupaten Serang (tangkai), 2016–2019**
Table 5.1.12 **Production of Ornamental Plants by Kind of Plant in Serang Regency (stalks), 2016–2019**

Jenis Tanaman <i>Kind of Plants</i>	2016	2017	2018	2019
(1)	(2)	(3)	(4)	(5)
Anggrek/<i>Orchid</i>	0	70	0	0
Aglaonema/<i>Aglaonema</i>	0	0	13.000	0
Melati/<i>Jasmine</i>	900	3.000	900	495
Phylodendron/<i>Phylodendron</i>	57.534	69.300	41.600	45.000
Sedap Malam/<i>Tuberose</i>	237.990	85.000	102.650	66.700

Catatan/Note: ...

Sumber/Source: BPS, Statistik Pertanian Hortikultura SPH-TH/BPS-Statistics/Indonesia, *Agricultural Statistik for Horticulture SPH-TH*

Tabel
Table 5.1.13

Produksi Buah-buahan Menurut Kecamatan dan Jenis Tanaman di Kabupaten Serang (kuintal), 2018 and 2019

Production of Fruits by Subdistrict and Kind of Plant in Serang Regency (quintal), 2018 and 2019

Kecamatan Subdistrict	Alpukat/Avocado		Anggur/Grape	
	2018	2019	2018	2019
(1)	(2)	(3)	(4)	(5)
Cinangka	0	0	0	0
Padarincang	425	753	0	0
Ciomas	430	250	0	0
Pabuaran	35	14	0	0
Gunungsari	225	0	0	0
Baros	8	70	0	0
Petir	133	53	0	0
Tunjung Teja	61	33	0	0
Cikeusal	200	40	0	0
Pamarayan	36		0	
Bandung	23		0	
Jawilan	4	67	0	0
Kopo	10	0	0	0
Cikande	22	7	0	0
Kibin	3	19	0	0
Kragilan	0	28	0	0
Waringinkurung	15	0	0	0
Mancak	730	600	0	0
Anyar	8	29	0	0
Bojonegara	128	285	0	0
Pulo Ampel	0	0	0	1
Kramatwatu	0	0	0	0
Ciruas	0	0	0	0
Pontang	0	0	0	0

Lanjutan Tabel/Continued Table 5.1.13

Kecamatan Subdistrict	Alpukat/Avocado		Anggur/Grape	
	2018	2019	2018	2019
(1)	(2)	(3)	(4)	(5)
Lebak Wangi	0	0	0	0
Carenang	0	0	0	0
Binuang	0	0	0	0
Tirtayasa	0	0	0	0
Ianara	0	0	0	0
Kabupaten Serang	2.496	2.248	0	1

Lanjutan Tabel/Continued Table 5.1.13

Kecamatan Subdistrict	Apel/Apple		Belimbing/Star Fruit	
	2018	2019	2018	2019
(1)	(6)	(7)	(8)	(9)
Cinangka	0	0	0	0
Padarincang	0	0	20	67
Ciomas	0	0	19	23
Pabuaran	0	0	41	40
Gunungsari	0	0	126	0
Baros	0	0	112	366
Petir	0	0	245	15
Tunjung Teja	0	0	72	165
Ukeusal	0	0	32	0
Pamarayan	0		284	
Bandung	0		286	
Jawilan	0	0	0	0
Kopo	0	1	125	36
Cikande	0	0	82	20
Kibin	0	0	27	70
Kragilan	0	0	0	22
Waringinkurung	0	0	125	0
Manak	0	0	700	560
Anyar	0	0	0	0
Bojonegara	0	0	54	104
Pulo Ampel	0	0	0	24
Kramatwatu	0	0	15	49
Ciruas	0	0	0	0
Pontang	0	0	0	0
Lebak Wangi	0	0	0	2
Carenang	0	0	0	0

Lanjutan Tabel/Continued Table 5.1.13

Kecamatan Subdistrict	Apel/Apple		Belimbing/Star Fruit	
	2018	2019	2018	2019
(1)	(6)	(7)	(8)	(9)
Binuang	0	0	0	0
Irtayasa	0	0	0	0
Tanara	0	0	7	18
Kabupaten Serang	0	1	2.372	1.581

Lanjutan Tabel/Continued Table 5.1.13

Kecamatan Subdistrik	Duku/Lansat/Kokosan/Duku/ Langsat/Kokosan		Durian/Durian	
	2018	2019	2018	2019
(1)	(10)	(11)	(12)	(13)
Cinangka	0	0	2.473	0
Padarincang	30	31	9.050	6.112
Ciomas	0	100	12.400	7.200
Pabuaran	0	789	40.620	21.431
Gunungsari	900	0	23.632	0
Baros	392	1.055	4.472	8.048
Petir	307	125	2.507	3.115
Tunjung Teja	14	60	37	145
Cikeusal	9	0	267	0
Pamarayan	130		219	
Bandung	0		0	
Jawilan	0	0	0	0
Kopo	0	77	0	1
Cikande	0	0	0	0
Kibin	0	0	0	0
Kragilan	0	0	0	0
Waringinkurung	7.850	0	55.350	0
Mancak	3.000	270	60.000	4.750
Aryar	870	375	14.392	1.250
Bojonegara	40	215	7.895	1.650
Pulo Ampel	0	0	1.800	33
Kramatwatu	0	0	0	0
Ciruas	0	0	0	0
Pontang	0	0	0	0
Lebak Wangi	0	0	0	3

Lanjutan Tabel/Continued Table 5.1.13

Kecamatan Subdistrict	Duku/Lansat/Kokosan/Duku/ Langsat/Kokosan		Durian/Durian	
	2018	2019	2018	2019
(1)	(10)	(11)	(12)	(13)
Carenang	0	0	0	0
Binuang	0	0	0	0
Tirtayasa	0	0	0	0
lanara	0	0	0	0
Kabupaten Serang	13.542	3.097	235.114	53.738

Lanjutan Tabel/*Continued Table* 5.1.13

Kecamatan <i>Subdistrict</i>	Jambu Air/ <i>Water Apple</i>		Jambu Biji/ <i>Guava</i>	
	2018	2019	2018	2019
(1)	(14)	(15)	(16)	(17)
Cinangka	0	0	168	0
Padarincang	90	108	80	110
Ciomas	154	0	77	15
Pabuaran	118	745	157	883
Gunungsari	321	0	179	0
Baros	84	0	28	67
Petir	67	40	24	3
Tunjung Teja	204	67	127	77
Cikeusal	155	0	368	328
Pamarayan	287		214	
Bandung	42		44	
Jawilan	21	0	40	0
Kopo	53	5	0	1
Cikande	225	3	73	465
Kibin	16	30	342	435
Kragilan	0	78	0	313
Waringinkurung	145	0	212	0
Mancak	6.450	300	1.300	250
Anyar	155	2.200	1.488	2.000
Bojonegara	0	0	0	0
Pulo Ampel	20	34	0	4
Kramatwatu	90	136	25	53
Ciruas	0	0	0	0
Pontang	0	0	0	0
Lebak Wangi	32	6	6	4
Carenang	0	0	0	0

Lanjutan Tabel/Continued Table 5.1.13

Kecamatan Subdistrict	Jambu Air/Water Apple		Jambu Biji/Guava	
	2018	2019	2018	2019
(1)	(14)	(15)	(16)	(17)
Binuang	0	0	10	0
Tirtayasa	0	0	0	0
Tanara	40	19	14	6
Kabupaten Serang	8.769	3.771	4.976	5.014

Lanjutan Tabel/Continued Table 5.1.13

Kecamatan Subdistrict	Jengkol/Jengkol		Jeruk Besar/Big Orange	
	2018	2019	2018	2019
(1)	(18)	(19)	(20)	(21)
Cinangka	1.183	5.720	0	0
Padarincang	1.500	1.504	0	9
Ciomas	0	0	36	25
Pabuaran	0	78.431	0	0
Gunungsari	3.500	0	145	0
Baros	476	891	0	0
Petir	6.993	1.354	58	25
Tunjung Teja	482	250	0	0
Cikeusal	376	46	0	0
Pamarayan	243		0	
Bandung	0		0	
Jawilan	0	0	0	0
Kopo	0	0	0	12
Cikande	0	0	0	0
Kibin	1	5	0	0
Kragilan	0	106	0	0
Waringinkurung	376	0	0	0
Mancak	46.000	4.698	0	0
Anyar	975	200	0	0
Bojonegara	0	750	0	0
Pulo Ampel	0	0	200	83
Kramatwatu	0	0	0	0
Ciruas	0	0	0	0
Pontang	0	0	0	0
Lebak Wangi	0	0	0	0
Carenang	0	0	0	0

Lanjutan Tabel/Continued Table 5.1.13

Kecamatan Subdistrict	Jengkol/Jengkol		Jeruk Besar/Big Orange	
	2018	2019	2018	2019
(1)	(18)	(19)	(20)	(21)
Binuang	0	0	0	0
Tirtayasa	0	0	0	0
Ianara	0	0	0	0
Kabupaten Serang	62.105	93.955	439	154

Lanjutan Tabel/Continued Table 5.1.13

Kecamatan Subdistrict	Jeruk Siam/Keprok/Siam Orange		Mangga/Mango	
	2018	2019	2018	2019
(1)	(22)	(23)	(24)	(25)
Cinangka	0	0	0	2.880
Padarincang	5	0	597	1.034
Ciomas	207	12	1.214	1.100
Pabuaran	0	0	2.550	4.292
Gunungsari	74	0	2.151	0
Baros	0	0	925	730
Petir	225	13	17.400	563
Tunjung Teja	38	23	20	648
Cikeusal	280	210	1.258	1.227
Pamarayan	235		135	
Bandung	0		265	
Jawilan	0	0	321	0
Kopo	0	18	115	6
Cikande	0	0	684	350
Kibin	27	37	1.668	1.202
Kragilan	0	4	0	1.138
Waringinkurung	80	0	2.400	0
Mancak	21	12	63.000	8.500
Anyar	254	127	5.284	2.950
Bojonegara	1.310	1.920	10.360	17.220
Pulo Ampel	0	0	400	329
Kramatwatu	0	0	0	691
Ciruas	0	0	0	0
Pontang	0	0	0	0
Lebak Wangi	0	0	30	50
Carenang	0	0	0	0

Lanjutan Tabel/Continued Table 5.1.13

Kecamatan Subdistrict	Jeruk Siam/Keprok/Siam Orange		Mangga/Mango	
	2018	2019	2018	2019
(1)	(22)	(23)	(24)	(25)
Binuang	0	0	0	0
Tirtayasa	0	0	0	50
Ianara	0	0	30	47
Kabupaten Serang	2.756	2.376	110.807	45.007

Lanjutan Tabel/Continued Table 5.1.13

Kecamatan Subdistrict	Manggis/Mangosteen		Markisa/Passion Fruit	
	2018	2019	2018	2019
(1)	(26)	(27)	(28)	(29)
Cinangka	0	1.200	0	0
Padarincang	580	837	0	0
Ciomas	0	85	18	5
Pabuaran	0	228	0	0
Gunungsari	3.067	0	0	0
Baros	426	170	0	0
Petir	2.500	375	0	0
Tunjung Teja	131	158	40	0
Cikeusal	0	0	0	0
Pamarayan	88		0	
Bandung	0		0	
Jawilan	0	0	0	0
Kopo	0	0	0	2
Cikande	0	0	0	0
Kibin	0	0	0	0
Kragilan	0	0	0	0
Waringinkurung	990	0	0	0
Mancak	500	47	0	0
Anyar	0	0	0	0
Bojonegara	0	0	0	0
Pulo Ampel	12	1	5	2
Kramatwatu	0	0	0	0
Ciruas	0	0	0	0
Pontang	0	0	0	0
Lebak Wangi	0	0	0	0
Carenang	0	0	0	0

Lanjutan Tabel/Continued Table 5.1.13

Kecamatan Subdistrict	Manggis/Mangosteen		Markisa/Passion Fruit	
	2018	2019	2018	2019
(1)	(26)	(27)	(28)	(29)
Binuang	0	0	0	0
Tirtayasa	0	0	0	0
Ianara	0	0	0	0
Kabupaten Serang	8.294	3.101	63	9

Lanjutan Tabel/Continued Table 5.1.13

Kecamatan Subdistrict	Melinjo/Melejo		Nangka/Cempedak/Jackfruit	
	2018	2019	2018	2019
(1)	(30)	(31)	(32)	(33)
Cinangka	2.435	8.735	0	0
Padarincang	379	195	800	986
Ciomas	93.340	12.580	5.497	441
Pabuaran	5.257	57.878	321	15.451
Gunungsari	10.052	0	247	0
Baros	8.066	17.262	507	900
Petir	18.055	7.500	855	25
Tunjung Teja	63	492	140	186
Cikeusal	1.592	2.054	2.485	2.061
Pamarayan	123		90	
Bandung	125		224	
Jawilan	86	0	0	0
Kopo	46	0	12	49
Cikande	0	0	0	0
Kibin	9	130	110	275
Kragilan	0	189	0	784
Waringinkurung	73.259	0	8	0
Mancak	119.000	13.978	7.400	210
Anyar	13.673	0	386	0
Bojonegara	1.271	1.036	1.375	1.810
Pulo Ampel	1.808	349	165	253
Kramatwatu	120	11	190	64
Ciruas	0	0	0	0
Pontang	0	0	0	0
Lebak Wangi	100	612	3	45
Carenang	0	0	0	0

Lanjutan Tabel/Continued Table 5.1.13

Kecamatan Subdistrict	Melinjo/Melinjo		Nangka/Cempedak/Jackfruit	
	2018	2019	2018	2019
(1)	(30)	(31)	(32)	(33)
Binuang	0	0	0	0
Iirtayasa	0	0	0	0
Tanara	0	0	8	9
Kabupaten Serang	348.859	123.001	20.823	23.549

Lanjutan Tabel/Continued Table 5.1.13

Kecamatan Subdistrict	Nenas/Pineapple		Pepaya/Papaya	
	2018	2019	2018	2019
(1)	(34)	(35)	(36)	(37)
Cinangka	0	0	1.815	1.050
Padarincang	6	282	110	262
Ciomas	0	0	4.806	618
Pabuaran	0	0	562	6.616
Gunungsari	1.800	0	6.597	0
Baros	0	0	673	942
Petir	0	0	2.136	472
Tunjung Teja	25	143	703	256
Cikeusal	4	1	3.812	5.140
Pamarayan	35		763	
Bandung	13		460	
Jawilan	0	0	44	0
Kopo	6	1	48	22
Cikande	0	0	1.495	160
Kibin	0	0	144	1.910
Kragilan	0	1	10	594
Waringinkurung	6	0	1.139	0
Mancak	0	0	6.500	3.200
Anyar	0	0	351	150
Bojonegara	0	0	2.075	2.525
Pulo Ampel	15	5	35	18
Kramatwatu	0	0	3	5
Ciruas	0	0	0	0
Pontang	0	0	0	0
Lebak Wangi	0	0	9	1.067
Carenang	0	0	0	0

Lanjutan Tabel/Continued Table 5.1.13

Kecamatan Subdistrict	Nenas/Pineapple		Pepaya/Papaya	
	2018	2019	2018	2019
(1)	(34)	(35)	(36)	(37)
Binuang	0	0	0	0
Tirtayasa	0	0	20	0
Ianara	0	0	5	6
Kabupaten Serang	1.910	433	34.315	25.013

Lanjutan Tabel/Continued Table 5.1.13

Kecamatan Subdistrict	Petai/Petai		Pisang/Banana	
	2018	2019	2018	2019
(1)	(38)	(39)	(40)	(41)
Cinangka	1.660	4.411	38.999	3.900
Padarincang	1.020	1.114	5.100	4.478
Ciomas	3.344	632	38.583	15.500
Pabuaran	614	45.122	14.041	11.371
Gunungsari	2.990	0	8.347	0
Baros	1.019	932	558	925
Petir	4.474	0	2.596	356
Tunjung Teja	64	518	958	710
Cikeusal	201	129	3.952	3.952
Pamarayan	241		321	
Bandung	0		59	
Jawilan	194	0	74	0
Kopo	45	0	120	12
Cikande	0	0	2.330	367
Kibin	14	9	560	1.975
Kragilan	0	6	12	1.381
Waringinkurung	1.118	0	2.533	0
Mancak	24.000	9.200	83.000	15.000
Anyar	4.269	100	10.930	2.500
Bojonegara	610	910	4.845	13.975
Pulo Ampel	345	504	1.556	55
Kramatwatu	9	8	40	47
Ciruas	0	0	0	0
Pontang	0	0	0	0
Lebak Wangi	0	0	41	230
Carenang	0	0	0	0

Lanjutan Tabel/Continued Table 5.1.13

Kecamatan Subdistrict	Petai/Petai		Pisang/Banana	
	2018	2019	2018	2019
(1)	(38)	(39)	(40)	(41)
Binuang	0	0	0	0
Tirtayasa	0	0	0	0
Ianara	0	0	80	20
Kabupaten Serang	46.231	63.595	219.635	76.754

Lanjutan Tabel/*Continued Table* 5.1.13

Kecamatan Subdistrict	Rambutan/Rambutan		Salak/Salak	
	2018	2019	2018	2019
(1)	(42)	(43)	(44)	(45)
Cinangka	2.122	6.750	0	0
Padarincang	1.250	772	7	0
Ciomas	290	500	0	0
Pabuaran	0	3.701	0	0
Gunungsari	5.550	0	1.371	0
Baros	1.370	4.448	0	0
Petir	4.320	751	0	0
Tunjung Teja	105	320	0	0
Cikeusal	3.646	1.000	0	0
Pamarayan	241		0	
Bandung	20		0	
Jawilan	0	0	0	0
Kopo	80	38	0	1
Cikande	41	0	0	0
Kibin	22	12	0	0
Kragilan	4	58	0	0
Waringinkurung	1.820	0	1.030	0
Mancak	7.000	1.250	200	43
Anyar	222	0	0	0
Bojonegara	0	0	0	27
Pulo Ampel	200	139	0	1
Kramatwatu	20	15	0	0
Ciruas	0	0	0	0
Pontang	0	0	0	0
Lebak Wangi	0	7	0	0
Carenang	0	0	0	0

Lanjutan Tabel/Continued Table 5.1.13

Kecamatan Subdistrict	Rambutan/Rambutan		Salak/Salak	
	2018	2019	2018	2019
(1)	(42)	(43)	(44)	(45)
Binuang	0	0	0	0
Tirtayasa	0	0	0	0
Ianara	0	6	0	0
Kabupaten Serang	28.323	19.767	2.608	72

Lanjutan Tabel/Continued Table 5.1.13

Kecamatan Subdistrict	Sawo/Sawo		Sirsak/Soursop		Sukun/Breadfruit	
	2018	2019	2018	2019	2018	2019
(1)	(46)	(47)	(48)	(49)	(50)	(51)
Cinangka	1.506	0	0	75	0	410
Padarincang	355	443	277	430	1.530	328
Ciomas	0	0	56	25	6.715	268
Pabuaran	0	0	6	0	0	124
Gunungsari	452	0	472	0	607	0
Baros	340	570	301	430	784	1.872
Petir	1.290	30	276	125	5.160	550
Tunjung Teja	182	152	192	91	75	580
Cikeusal	1.716	767	332	74	166	42
Pamarayan	182		120		228	
Bandung	41		71		0	
Jawilan	0	0	58	0	0	0
Kopo	0	9	11	1	39	10
Cikande	0	0	0	0	215	165
Kibir	5	27	49	224	162	237
Kragilan	0	69	0	18	0	60
Waringinkurung	250	0	0	0	2.080	0
Mancak	150	90	1.400	670	37.600	5.200
Anyar	134	20	117	0	1.351	600
Bojonegara	20	42	99	130	3.002	2.596
Pulo Ampel	45	12	16	9	175	704
Kramatwatu	10	7	5	6	2	21
Ciruas	0	0	0	0	0	0
Pontang	0	0	0	0	0	0
Lebak Wangi	1	7	1	2	67	206
Carenang	0	0	0	0	0	0

Lanjutan Tabel/Continued Table 5.1.13

Kecamatan Subdistrict	Sawo/Sawo		Sirsak/Soursop		Sukun/Breadfruit	
	2018	2019	2018	2019	2018	2019
(1)	(46)	(47)	(48)	(49)	(50)	(51)
Binuang	0	0	0	0	0	0
Tirtayasa	0	0	0	0	0	10
Ianara	4	4	2	1	140	57
Kabupaten Serang	6.683	2.249	3.861	2.311	60.098	14.040

Catatan/Note: ...

Sumber/Source: BPS, Statistik Pertanian Hortikultura SPH-BST/BPS-Statistics Indonesia, Agricultural Statistic for Horticulture SPH-BST

Tabel
Table 5.1.14

**Produksi Buah–Buahan dan Sayuran Tahunan Menurut
Jenis Tanaman di Kabupaten Serang (ton), 2016–2019**
*Production of Annual Fruits and Vegetables by Kind of Plant
in Serang Regency (ton), 2016–2019*

Jenis Tanaman <i>Kind of Plants</i>	2016	2017	2018	2019
(1)	(2)	(3)	(4)	(5)
Alpukat	974	915	2.496	2247.5
Anggur	0	0	0	1
Apel	0	0	0	1
Belimbing	1.968	2.232	2.372	1.581
Duku/Langsar/Kokosan	7.490	92	13.542	3.097
Durian	12.209	44.168	235.114	53.738
Jambu Air	5.761	5.761	8.769	3.771
Jambu Biji	20.139	3.358	4.976	5.014
Jengkol	24.155	4.252	62.105	93.955
Jeruk Besar	452	96	439	154
Jeruk Siam/Keprok	2.061	1.038	2.756	2.376
Mangga	48.389	20.339	110.807	45.007
Manggis	407	645	8.294	3.101
Markisa/Konyal	66	60	63	9
Melinjo	194.966	144.494	348.859	123.001
Nangka/Cempedak	16.209	9.363	20.823	23.549
Nenas	179	188	1.910	433
Pepaya	28.780	14.411	34.315	25.013
Petai	28.617	9.377	46.231	63.595
Pisang	117.590	46.878	219.635	76.754
Rambutan	23.772	17.746	28.323	19.767

Lanjutan Tabel/Continued Table 5.1.14

Jenis Tanaman <i>Kind of Plants</i>	2016	2017	2018	2019
(1)	(2)	(3)	(4)	(5)
Salak	1.032	685	2.608	72
Sawo	5.967	1.621	6.683	2.249
Sirsak	4.275	2.555	3.861	2311.06
Sukun	21.326	12.289	60.098	14.040

Catatan/Note: ...

Sumber/Source: BPS, Statistik Pertanian Hortikultura SPH-BST/BPS-Statistics Indonesia, Agricultural Statistic for Horticulture SPH-BST

5.2 PERKEBUNAN ESTATE CROPS

Tabel 5.2.1 Luas Areal Tanaman Perkebunan Menurut Kecamatan dan Jenis Tanaman (ha), 2018 dan 2019
Planted Area of Estate Crops by Subdistrict and Type of Crops (ha), 2018 dan 2019

Kecamatan Subdistrict	Karet/Rubber		Kopi/ Coffee	
	2018	2019	2018	2019
(1)	(2)	(3)	(4)	(5)
Cinangka	0,5	0,5	368,00	368
Padarincang	0	0	288,00	288
Giomas	0	0	549,00	549
Pabuaran	0	0	39,00	39
Gunungsari	0	0	102,00	102
Baros	0	0	36,00	36
Petir	0	0	36,00	36
Iujung Ieja	0	0	7,00	7
Gikeusal	0	0	-	0
Pamarayan	0	0	18,00	18
Bandung	0	0	-	0
Jawilan	0	0	-	0
Kopo	0	0	14,00	14
Gikande	0	0	-	0
Kibin	0	0	-	0
Kragilan	0	0	-	0
Waringinkurung	0	0	5,00	5
Man cak	0	0	116,00	116
Anyar	0	0	281,00	281
Bojonegara	0	0	3,00	0
Pulo Ampel	0	0	2,00	2
Kramatwatu	0	0	-	0
Ciruas	0	0	-	0
Pontang	0	0	-	0

Lanjutan Tabel/Continued Table 5.2.1

Kecamatan Subdistrict	Karet/Rubber		Kopi/Coffee	
	2018	2019	2018	2019
(1)	(2)	(3)	(4)	(5)
LebakWangi	0	0	-	0
Carenang	0	0	-	0
Binuang	0	0	-	0
Tirtayasa	0	0	-	0
Tanara	0	0	-	0
Kabupaten Serang	0,5	0,5	1.846,00	1861

Lanjutan Tabel/Continued Table 5.2.1

Kecamatan Subdistrict	Kelapa/Coconut		Cengkeh/Clove	
	2018	2019	2018	2019
(1)	(6)	(7)	(8)	(9)
Cinangka	1.834,70	1808	271,50	252
Padarincang	1.329,00	1314	636,50	617
Ciomas	690,00	684	427,50	408
Pabuaran	751,00	741	90,00	90
Gunungsari	315,00	315,5	49,00	29
Baros	187,00	177	146,00	146
Petir	426,00	426	20,00	20
Tunjung Teja	101,00	101	34,00	34
Cikeusal	190,40	186	-	0
Pamarayan	120,00	120	-	0
Bandung	5,00	5	-	0
Jawilan	90,00	90	14,00	14
Kopo	39,00	39	50,00	50
Cikande	26,00	26	-	0
Kibin	32,00	32	-	0
Kragilan	273,00	273	-	0
Waringinkurung	289,00	289	84,00	84
Mancak	3.321,00	3311	114,00	114
Anyar	2.107,80	2096,8	121,50	82
Bojonegara	45,00	104,1	44,00	70,9
Pulo Ampel	450,00	450	7,00	7
Kramatwatu	54,00	54	13,00	13
Ciruas	53,00	53	-	0
Pontang	36,00	36	-	0
Lebak Wangi	10,00	10	-	0
Carenang	65,00	65	-	0

Lanjutan Tabel/Continued Table 5.2.1

Kecamatan Subdistrict	Kelapa/Coconut		Cengkeh/Clove	
	2018	2019	2018	2019
(1)	(6)	(7)	(8)	(9)
Binuang	1,00	1	-	0
Irtayasa	315,00	315	-	0
Tanara	81,00	81	-	0
Kabupaten Serang	13.236,00	13269,9	2.122,00	2115,5

Lanjutan Tabel/Continued Table 5.2.1

Kecamatan Subdistrict	Lada/ Pepper		Kapok/Rice Granary	
	2018	2019	2018	2019
(1)	(10)	(11)	(12)	(13)
Cinangka	65,00	65	-	0
Padarincang	23,00	23	4,00	4
Ciomas	-	0	-	0
Pabuaran	62,00	62	-	0
Gunungsari	99,00	74	-	0
Baros	22,00	22	-	0
Petir	-	0	-	0
Iunjung Ieja	2,00	2	-	0
Cikeusal	-	0	-	0
Pamarayan	-	0	-	0
Bandung	-	0	-	0
Jawilan	-	0	-	0
Kopo	-	0	-	0
Cikande	-	0	-	0
Kibin	-	0	-	0
Kragilan	-	0	-	0
Waringinkurung	10,00	10	-	0
Mancak	17,00	17	-	0
Anyar	46,00	26	-	0
Bojonegara	3,00	15,2	-	0
Pulo Ampel	-	0	-	0
Kramatwatu	-	0	-	0
Ciruas	-	0	-	0
Pontang	-	0	-	0
Lebak Wangi	-	0	-	0
Carenang	-	0	-	0

Lanjutan Tabel/Continued Table 5.2.1

Kecamatan Subdistrict	Lada/ Pepper		Kapok/Rice Granary	
	2018	2019	2018	2019
(1)	(10)	(11)	(12)	(13)
Binuang	-	0	-	0
Irtayasa	-	0	-	0
Tanara	-	0	-	0
Kabupaten Serang	349,00	361,3	4,00	4

Lanjutan Tabel/Continued Table 5.2.1

Kecamatan Subdistrict	Kakao/Cocoa		Panili/Vanilla	
	2018	2019	2018	2019
(1)	(14)	(15)	(16)	(17)
Cinangka	93,00	78	-	0
Padarincang	97,00	97	-	0
Ciomas	63,00	63	-	0
Pabuaran	138,00	125	-	0
Gunungsari	261,00	179	-	0
Baros	76,00	76	-	0
Petir	28,00	28	-	0
Tunjung Teja	175,00	28	-	0
Cikeusal	57,00	57	-	0
Pamarayan	33,00	33	-	0
Bandung	5,00	5	-	0
Jawilan	-	0	-	0
Kopo	8,00	8	-	0
Cikande	-	0	-	0
Kibin	-	0	-	0
Kragilan	-	0	-	0
Waringinkurung	75,00	75	-	0
Mancak	130,00	130	-	0
Anyar	773,00	773	-	0
Bojonegara	6,00	0	-	0
Pulo Ampel	10,00	10	-	0
Kramatwatu	4,00	4	-	0
Ciruas	-	0	-	0
Pontang	-	0	-	0
Lebak Wangi	-	0	-	0
Carenang	-	0	-	0

Lanjutan Tabel/*Continued Table 5.2.1*

Kecamatan <i>Subdistrict</i>	Kakao/ <i>Cocoa</i>		Panili/ <i>Vanilla</i>	
	2018	2019	2018	2019
(1)	(14)	(15)	(16)	(17)
Binuang	-	0	-	0
Tirtayasa	-	0	-	0
Tanara	-	0	-	0
Kabupaten Serang	2.032,00	1825	-	0

Lanjutan Tabel/*Continued Table* 5.2.1

Kecamatan <i>Subdistrict</i>	Pala/ <i>Nutmeg</i>		Jambu Mete/ <i>Cashew Fruit</i>	
	2018	2019	2018	2019
(1)	(18)	(19)	(20)	(21)
Cinangka	-	0	-	0
Padarincang	-	0	-	0
Ciomas	6,00	6	-	0
Pabuaran	-	0	-	0
Gunungsari	-	0	-	0
Baros	-	0	-	0
Petir	-	0	-	0
Iunjung Ieja	-	0	-	0
Cikeusal	-	0	-	0
Pamarayan	-	0	-	0
Bandung	-	0	-	0
Jawilan	-	0	-	0
Kopo	-	0	-	0
Cikande	-	0	-	0
Kibin	-	0	-	0
Kragilan	-	0	-	0
Waringinkurung	-	0	-	0
Mancak	-	0	-	0
Anyar	-	0	-	0
Bojonegara	-		-	0
Pulo Ampel	-	0	-	0
Kramatwatu	-	0	-	0
Ciruas	-	0	-	0
Pontang	-	0	-	0
Lebak Wangi	-	0	-	0
Carenang	-	0	-	0

Lanjutan Tabel/Continued Table 5.2.1

Kecamatan Subdistrict	Pala/Nutmeg		Jambu Mete/Cashew Fruit	
	2018	2019	2018	2019
(1)	(18)	(19)	(20)	(21)
Binuang	-	0	-	0
Irtayasa	-	0	-	0
Tanara	-	0	-	0
Kabupaten Serang	6,00	6	-	0

Lanjutan Tabel/Continued Table 5.2.1

Kecamatan Subdistrict	Jarak Pagar / <i>Jatropha curcas</i>		Kemiri / <i>Candlenut Fruit</i>	
	2018	2019	2018	2019
(1)	(2)	(3)	(24)	(25)
Cinangka	-		20,00	20
Padarincang	-		-	0
Ciomas	-		-	0
Pabuaran	-		-	0
Gunungsari	-		-	0
Baros	-		-	0
Petir	-		-	0
Tunjung Teja	-		-	0
Cikeusal	-		-	0
Pamarayan	-		-	0
Bandung	-		-	0
Jawilan	-		-	0
Kopo	-		8,00	8
Cikande	-		-	0
Kibin	-		-	0
Kragilan	-		-	0
Waringinkurung	-		1,00	1
Mancak	-		-	0
Anyar	-		-	0
Bojonegara	-		-	0
Pulo Ampel	-		-	0
Kramatwatu	-		-	0
Ciruas	-		-	0
Pontang	-		-	0
Lebak Wangi	-		-	0
Carenang	-		-	0

Lanjutan Tabel/Continued Table 5.2.1

Kecamatan Subdistrict	Jarak Pagar / <i>Jatropha curcas</i>		Kemiri/ <i>Candlenut Fruit</i>	
	2018	2019	2018	2019
(1)	(22)	(23)	(24)	(25)
Binuang	-	-	-	0
Irtayasa	-	-	-	0
Tanara	-	-	-	0
Kabupaten Serang	-	-	29,00	29

Lanjutan Tabel/Continued Table 5.2.1

Kecamatan Subdistrict	Aren/Sugar Palm		Kapulaga/Sugar cane	
	2018	2019	2018	2019
(1)	(26)	(27)	(28)	(29)
Cinangka	4,00	4	-	
Padarincang	-	0	-	
Ciomas	-	0	-	
Pabuaran	-	0	-	
Gunungsari	2,00	2	-	
Baros	-	0	-	
Petir	-	0	-	
Lunjuk Ieja	-	0	-	
Cikeusal	-	0	-	
Pamarayan	-	0	-	
Bandung	-	0	-	
Jawilan	-	0	-	
Kopo	-	0	-	
Likande	-	0	-	
Kibin	-	0	-	
Kragilan	-	0	-	
Waringinkurung	-	0	-	
Mancak	12,00	12	-	
Anyar	-	0	-	
Bojonegara	-	0	-	
Pulo Ampel	-	0	-	
Kramatwatu	-	0	-	
Ciruas	-	0	-	
Pontang	-	0	-	
Lebak Wangi	-	0	-	
Carenang	-	0	-	

Lanjutan Tabel/Continued Table 5.2.1

Kecamatan Subdistrict	Aren/Sugar Palm		Kapulaga/Sugar cane	
	2018	2019	2018	2019
(1)	(26)	(27)	(28)	(29)
Binuang	-	0	-	-
Irtayasa	-	0	-	-
Tanara	-	0	-	-
Kabupaten Serang	18,00	18	-	-

Catatan/Note: ...

Sumber/Source: Direktorat Jenderal Perkebunan/Directorate General of Estates

Tabel
Table 5.2.2

**Produksi Perkebunan Menurut Kecamatan dan Jenis
Tanaman di Kabupaten Serang (ton), 2018 dan 2019**
*Production of Estate by Subdistrict and Type of Crops in
Serang Regency (ton), 2018 and 2019*

Kecamatan Subdistrict	Karet/Rubber		Kopi/ Coffee	
	2018	2019	2018	2019
(1)	(2)	(3)	(4)	(5)
Cinangka	-	0	84,70	84,7
Padarincang	-	0	111,00	111
Ciomas	-	0	112,00	112
Pabuaran	-	0	11,90	11,9
Gunungsari	-	0	16,97	16,97
Baros	-	0	2,59	2,59
Petir	-		9,30	9,3
Tunjung Teja	-		2,70	2,7
Cikeusal	-	0	-	0
Pamarayan	-	0	3,14	3,14
Bandung	-		-	
Jawilan	-		-	
Kopo	-		1,50	1,5
Cikande	-	0	-	0
Kibin	-	0	-	0
Kragilan	-		-	
Waringinkurung	-	0	4,00	4
Mancak	-	0	59,65	59,65
Anyar	-	0	128,35	128,35
Bojonegara	-	0	2,06	0
Pulo Ampel	-		1,37	1,37
Kramatwatu	-		-	
Ciruas	-		-	
Pontang	-		-	

Lanjutan Tabel/Continued Table 5.2.2

Kecamatan Subdistrict	Karet/Rubber		Kopi/Coffee	
	2018	2019	2018	2019
(1)	(2)	(3)	(4)	(5)
Lebak Wangi	-		-	
Carenang	-		-	
Binuang	-		-	
Tirtayasa	-		-	
Tanara	-		-	
Kabupaten Serang	-	0	551,23	549,17

Lanjutan Tabel/Continued Table 5.2.2

Kecamatan Subdistrict	Kelapa/Coconut		Cengkeh/Clove	
	2018	2019	2018	2019
(1)	(6)	(7)	(8)	(9)
Cinangka	1.113,75	1113,75	58,76	58,76
Padarincang	997,20	997,2	129,85	129,85
Ciomas	182,00	182	55,00	55
Pabuaran	466,40	466,4	31,50	31,5
Gunungsari	138,35	138,35	8,94	8,94
Baros	18,85	18,85	6,03	6,03
Petir	237,62	237,62	12,58	12,58
Tunjung Teja	38,74	38,74	16,56	16,556
Cikeusal	74,58	74,58	-	0
Pamarayan	68,04	68,04	-	0
Bandung	2,46	2,46	-	
Jawilan	40,32	40,32	4,47	4,47
Kopo	21,88	21,88	33,10	33,096
Cikande	10,80	10,8	-	0
Kibin	13,65	13,65	-	0
Kragilan	10,91	10,91	-	
Waringinkurung	220,22	220,22	10,20	10,2
Mancak	1.824,78	1824,78	32,50	32,5
Anyar	1.153,57	1153,57	22,25	22,25
Bojonegara	22,26	146	11,18	30,6
Pulo Ampel	260,40	260,4	3,73	3,726
Kramatwatu	23,34	23,34	2,75	2,748
Ciruas	19,22	19,22	-	
Pontang	9,60	9,6	-	
Lebak Wangi	5,00	5	-	
Carenang	26,44	26,44	-	

Lanjutan Tabel/Continued Table 5.2.2

Kecamatan Subdistrict	Kelapa/Coconut		Cengkeh/Clove	
	2018	2019	2018	2019
(1)	(6)	(7)	(8)	(9)
Binuang	0,48	0,48	-	
Tirtayasa	166,43	166,43	-	
Tanara	35,49	35,49	-	
Kabupaten Serang	7.202,78	7321,52	439,40	458,806

Lanjutan Tabel/Continued Table 5.2.2

Kecamatan Subdistrict	Lada/ Pepper		Kapok/Rice Granary	
	2018	2019	2018	2019
(1)	(10)	(11)	(12)	(13)
Cinangka	-	0	-	0
Padarincang	7,10	7,1	1,75	1,75
Ciomas	-	0	-	0
Pabuaran	25,50	25,5	-	0
Gunungsari	5,22	5,22	-	0
Baros	3,90	3,9	-	0
Petir	-	-	-	-
Iunjung Ieja	0,79	0,79	-	-
Cikeusal	-	0	-	0
Pamarayan	-	0	-	0
Bandung	-	-	-	-
Jawilan	-	-	-	-
Kopo	-	-	-	-
Cikande	-	0	-	0
Kibin	-	0	-	0
Kragilan	-	-	-	-
Waringinkurung	6,30	6,3	-	0
Man cak	2,50	2,5	-	0
Anyar	1,50	1,5	-	0
Bojonegara	0,89	10,2	-	0
Pulo Ampel	-	0	-	0
Kramatwatu	-	-	-	-
Ciruas	-	-	-	-
Pontang	-	-	-	-
Lebak Wangi	-	-	-	-
Larenang	-	-	-	-

Lanjutan Tabel/Continued Table 5.2.2

Kecamatan Subdistrict	Lada/ Pepper		Kapok/Rice Granary	
	2018	2019	2018	2019
(1)	(10)	(11)	(12)	(13)
Binuang	-	-	-	-
Irtayasa	-	-	-	-
Tanara	-	-	-	-
Kabupaten Serang	53,70	63,01	1,75	1,75

Lanjutan Tabel/Continued Table 5.2.2

Kecamatan Subdistrict	Kakao/Cocoa		Panili/Vanilla	
	2018	2019	2018	2019
(1)	(14)	(15)	(16)	(17)
Cinangka	9,09	9,087	-	0
Padarincang	10,96	10,96	-	0
Ciomas	16,00	16	-	0
Pabuaran	18,00	18	-	0
Gunungsari	59,57	59,57	-	0
Baros	8,89	8,89	-	0
Petir	7,09	7,09	-	
Tunjung Teja	7,15	7,15	-	
Cikeusal	12,03	12,03	-	0
Pamarayan	9,75	9,75	-	0
Bandung	1,30	1,3	-	
Jawilan	-		-	
Kopo	2,64	2,64	-	
Cikande	-	0	-	0
Kibin	-	0	-	0
Kragilan	-		-	
Waringinkurung	11,20	11,2	-	0
Mancak	91,20	91,2	-	0
Anyar	140,00	140	-	0
Bojonegara	0,71	0	-	0
Pulo Ampel	2,84	2,84	-	0
Kramatwatu	1,30	1,3	-	
Ciruas	-		-	
Pontang	-		-	
Lebak Wangi	-		-	
Carenang	-		-	

Lanjutan Tabel/Continued Table 5.2.2

Kecamatan Subdistrict	Kakao/Cocoa		Panili/Vanilla	
	2018	2019	2018	2019
(1)	(14)	(15)	(16)	(17)
Binuang	-	-	-	-
Tirtayasa	-	-	-	-
Ianara	-	-	-	-
Kabupaten Serang	409,72	409,007	-	0

Lanjutan Tabel/Continued Table 5.2.2

Kecamatan Subdistrict	Pala/Nutmeg		Jambu Mete/Cashew Fruit	
	2018	2019	2018	2019
(1)	(18)	(19)	(20)	(21)
Cinangka	-	0	-	0
Padarincang	-	0	-	0
Ciomas	0,50	0,5	-	0
Pabuaran	-	0	-	0
Gunungsari	-	0	-	0
Baros	-	0	-	0
Petir	-	-	-	-
Iunjung Ieja	-	-	-	-
Cikeusal	-	0	-	0
Pamarayan	-	0	-	0
Bandung	-	-	-	-
Jawilan	-	-	-	-
Kopo	-	-	-	-
Cikande	-	0	-	0
Kibin	-	0	-	0
Kragilan	-	-	-	-
Waringinkurung	-	0	-	0
Man cak	-	0	-	0
Anyar	-	0	-	0
Bojonegara	-	0	-	0
Pulo Ampel	-	0	-	0
Kramatwatu	-	-	-	-
Ciruas	-	-	-	-
Pontang	-	-	-	-
Lebak Wangi	-	-	-	-
Larenang	-	-	-	-

Lanjutan Tabel/Continued Table 5.2.2

Kecamatan Subdistrict	Pala/Nutmeg		Jambu Mete/Cashew Fruit	
	2018	2019	2018	2019
(1)	(18)	(19)	(20)	(21)
Binuang	-	-	-	-
Irtayasa	-	-	-	-
Tanara	-	-	-	-
Kabupaten Serang	0,50	0,5	-	0

Lanjutan Tabel/Continued Table 5.2.2

Kecamatan Subdistrict	Jarak Pagar / <i>Jatropha curcas</i>		Kemiri/ <i>Candlenut Fruit</i>	
	2018	2019	2018	2019
(1)	(2)	(3)	(24)	(25)
Cinangka	-		0,43	0,43
Padarincang	-		-	0
Ciomas	-		-	0
Pabuaran	-		-	0
Gunungsari	-		-	0
Baros	-		-	0
Petir	-		-	
Iujung Ieja	-		-	
Cikeusal	-		-	0
Pamarayan	-		-	0
Bandung	-		-	
Jawilan	-		-	
Kopo	-		-	
Cikande	-		-	0
Kibin	-		-	0
Kragilan	-		-	
Waringinkurung	-		0,70	0,7
Mancak	-		-	0
Anyar	-		-	0
Bojonegara	-		-	0
Pulo Ampel	-		-	0
Kramatwatu	-		-	
Ciruas	-		-	
Pontang	-		-	
Lebak Wangi	-		-	
Carenang	-		-	

Lanjutan Tabel/Continued Table 5.2.2

Kecamatan Subdistrict	Jarak Pagar / <i>Jatropha curcas</i>		Kemiri / <i>Candlenut Fruit</i>	
	2018	2019	2018	2019
(1)	(22)	(23)	(24)	(25)
Binuang	-	-	-	-
Irtayasa	-	-	-	-
Tanara	-	-	-	-
Kabupaten Serang	-	-	1,13	1,13

Lanjutan Tabel/Continued Table 5.2.2

Kecamatan Subdistrict	Aren/Sugar Palm		Kapulaga/Sugar cane	
	2018	2019	2018	2019
(1)	(26)	(27)	(28)	(29)
Cinangka	1,86	1,86	-	-
Padarincang	-	0	-	-
Ciomas	-	0	-	-
Pabuaran	-	0	-	-
Gunungsari	-	0	-	-
Baros	-	0	-	-
Petir	-	-	-	-
Tunjung Teja	-	-	-	-
Cikeusal	-	0	-	-
Pamarayan	-	0	-	-
Bandung	-	-	-	-
Jawilan	-	-	-	-
Kopo	-	-	-	-
Cikande	-	0	-	-
Kibin	-	0	-	-
Kragilan	-	-	-	-
Waringinkurung	-	0	-	-
Mancak	0,60	0,6	-	-
Anyar	-	0	-	-
Bojongegara	-	0	-	-
Pulo Ampel	-	0	-	-
Kramatwatu	-	-	-	-
Ciruas	-	-	-	-
Pontang	-	-	-	-
Lebak Wangi	-	-	-	-
Carenang	-	-	-	-

Lanjutan Tabel/Continued Table 5.2.2

Kecamatan Subdistrict	Aren/Sugar Palm		Kapulaga/Sugar cane	
	2018	2019	2018	2019
(1)	(26)	(27)	(28)	(29)
Binuang	-	-	-	-
Tirtayasa	-	-	-	-
Tanara	-	-	-	-
Kabupaten Serang	2,46	2,46	-	-

Catatan/Note: ...

Sumber/Source: Direktorat Jenderal Perkebunan/Directorate General of Estates



PERTAMBANGAN DAN ENERGY

06 MINING AND ENERGY

Jumlah Pelanggan
Listrik sebanyak

464.423

Jumlah Daya Listrik
Terpasang sebanyak

404 Juta VA

PENJELASAN TEKNIS

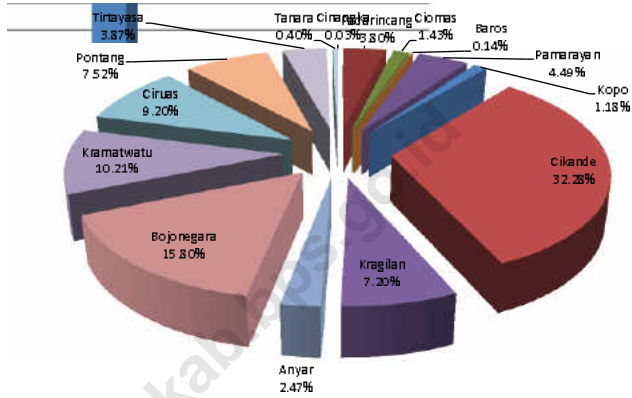
1. Di wilayah Kabupaten Serang terdapat 2 UPJ PLN yaitu di kecamatan Anyar dan Cikande. Pada tahun 2018, total pelanggan dari dua UPJ tersebut tercatat sebanyak 321,17 ribu pelanggan. Dari UPJ tersebut, rumah tangga adalah pemakai listrik terbesar dengan persentase 94,97 persen.
2. Mengenai penyaluran air PDAM Serang, ada sebanyak 26.859 pelanggan, dengan jumlah air minum yang didistribusikan sebesar 482.665 m³.

TECHNICAL NOTES

1. *In Serang Regency there are 2 UPJ in district Anyar and Cikande. Total from those UPJ in 2018 is 321,17 thousand customers. From the two UPJ, household is the largest electricity user with the percentage of 94,97 percent.*
2. *Regarding the water supply PDAM Serang, there are 26.859 customers, with the amount of drinking water distributed by 482.665 m³.*

Gambar 6.1
Figures

Persentase Pelanggan Air Menurut Kecamatan di Kabupaten Serang, 2019
Percentage of Customers Water by Subdistrict in Serang Regency, 2019



Sumber/Source : PDAM Tirta Albantani Kabupaten Serang/Local Waterwork of Serang Regency

Tabel
Table 6.1

Jumlah Pelanggan Listrik PT. PLN (Persero) Per Rayon Menurut Golongan Tarif di Kabupaten Serang, 2017
Number of PT. PLN (Persero) State Electricity Enterprise Customers by Tariff Group in Serang Regency, 2017

	2016		2017	
	Sosial / Social	Rumah Tangga/ Household	Usaha / Business	Industri / Industry
(1)	(2)	(3)	(4)	(5)
Sosial / Social	2.249	5.584	2.368	6.035
Rumah Tangga/ Household	74.172	215.358	76.528	228.493
Usaha / Business	1.886	3.276	2.392	4.429
Industri / Industry	6	176	6	185
Pemerintah/ Government	84	154	92	164
Jalan Umum/ Public Road	182	275	189	294
Kabupaten Serang/ Serang Regency	78.579	224.823	81.575	239.600

Catatan/Note: ...

Sumber/Source: PT PLN Cabang Serang / Serang Branch Office of State Electricity Enterprise

Tabel
Table 6.2

Jumlah Daya Listrik Terpasang (VA) PLN Per Rayon Menurut Golongan Tarif di Kabupaten Serang, 2016 – 2017
Number of Electric Capacity Sold (VA) by Rayon and Tariff Group in Serang Regency, 2016 – 2017

	2016		2017	
	Sosial / Social	Rumah Tangga/ Household	Usaha / Business	Industri / Industry
(1)	(2)	(3)	(4)	(5)
Sosial / Social	2.590.500	5.660.750	2.822.250	6.326.750
Rumah Tangga/ Household	51.207.400	144.628.100	53.553.350	158.039.000
Usaha / Business	13.491.500	22.209.600	14.425.800	25.524.400
Industri / Industry	358.800	18.420.600	358.800	19.735.000
Pemerintah/ Government	200.200	660.800	223.650	639.800
Jalan Umum/ Public Road	1.071.100	1.155.500	1.118.900	1.228.300
Kabupaten Serang/ Serang Regency	68.919.500	192.735.350	72.502.750	211.547.250

Catatan/Note: ...

Sumber/Source: PT PLN Cabang Serang / Serang Branch Office of State Electricity Enterprise

Tabel
Table 6.3**Jumlah Pelanggan dan Air yang Disalurkan Menurut Kecamatan di Kabupaten Serang, 2019**
Number of Customers and Distributed Water by Subdistrict in Serang Regency, 2019

Kecamatan Subdistrict	Pelanggan Number of Customers	Air Disalurkan Distributed Water (m ³)	Nilai Value (Rp)
(1)	(2)	(3)	(4)
Cinangka	7	77	...
Padarincang	999	16714	...
Giomas	377	9118	...
Pabuaran
Gunungsari
Baros	38	342	...
Petir
Tunjung Teja
Gikeusal
Pamarayan	1181	18797	...
Bandung
Jawilan
Kopo	310	6853	...
Cikande	8498	133787	...
Kibin
Kragilan	1896	18619	...
Waringinkurung
Mancak
Anyar	649	10598	...
Bojonegara	4158	92040	...
Pulo Ampel
Kramatwatu	2687	52419	...
Ciruas	2422	21211	...
Pontang	1979	33480	...

Lanjutan Tabel/*Continued Table 6.3*

Kecamatan <i>Subdistrict</i>	Pelanggan <i>Number of Customers</i>	Air Disalurkan <i>Distributed Water</i> (m ³)	Nilai <i>Value</i> (Rp)
(1)	(2)	(3)	(4)
Lebak Wangi
Carenang
Binuang
Tirtayasa	1018	14854	...
Tanara	104	798	...
Kabupaten Serang	26323	434602	...

Catatan/*Note*: ...Sumber/*Source*: PDAM Tirta Albantani Kabupaten Serang/*Local Waterwork of Serang Regency*



PARIWISATA
TOURISM

JUMLAH RUMAH MAKAN/RESTAURAN



PENJELASAN TEKNIS

1. Wisatawan mancanegara (wisman) ialah setiap pengunjung yang mengunjungi suatu negara di luar tempat tinggalnya, didorong oleh satu atau beberapa keperluan tanpa bermaksud memperoleh penghasilan di tempat yang dikunjungi dan lamanya kunjungan tersebut tidak lebih dari satu tahun (12 bulan).
2. Rata-rata lama tinggal adalah rata-rata waktu tinggal wisatawan mancanegara di Indonesia untuk satu kali kunjungan.
3. Usaha penyediaan akomodasi adalah usaha yang menyediakan pelayanan penginapan yang dapat dilengkapi dengan pelayanan pariwisata lainnya. Usaha penyediaan akomodasi dapat berupa hotel, vila, pondok wisata, bumi perkemahan, persinggahan karavan, dan akomodasi lainnya yang digunakan untuk tujuan pariwisata.
4. Hotel adalah penyediaan akomodasi secara harian berupa kamar-kamar di dalam satu bangunan yang dapat dilengkapi dengan jasa pelayanan makan dan minum, kegiatan hiburan dan atau fasilitas lainnya. Hotel terdiri dari hotel berbintang dan hotel non- bintang.

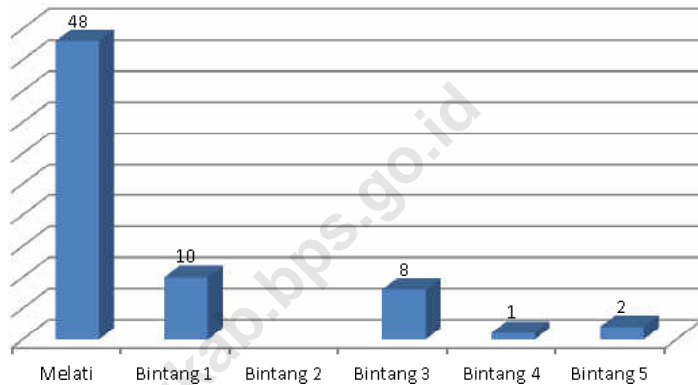
TECHNICAL NOTES

1. *An International Visitor is any person visiting a country other than his usual place of residence for any reason other than for earning income in the country visited, and the length of stay is no more than one year (12 months).*
2. *Average length of stay is the average stay duration of foreign visitor in Indonesia for one trip.*
3. *The business of providing accommodation is a business that provides specialty services that can be equipped with other tourism services. It includes hotel, villa, cottage, camping, caravan stop, and other accommodation that are used for tourism purposes.*
4. *Hotel is a daily supply of accommodation rooms within a building which can be equipped with eating and drinking services, entertainment activities and/or other facilities. Hotel consists of a classified hotel and a non-classified hotel.*

5. Hotel bintang adalah usaha penyediaan jasa pelayanan penginapan, makan minum serta jasa lainnya bagi umum dengan menggunakan sebagian atau seluruh bangunan. Usaha ini dikelola secara komersial serta memenuhi ketentuan persyaratan sebagai hotel bintang (termasuk berlian) yang ditetapkan dalam surat keputusan instansi yang membinanya. Misalnya hotel bintang lima, hotel bintang empat dan seterusnya.
 6. Tingkat penghunian kamar hotel adalah persentase banyaknya malam kamar yang dihuni terhadap banyaknya malam kamar yang tersedia.
 7. Rata-rata lamanya tamu menginap adalah banyaknya malam tempat tidur yang terpakai (malam tamu) dengan banyaknya tamu yang menginap di hotel atau akomodasi lainnya.
5. *A star hotel is the business of providing an accommodation, eating and drinking as well as other services for the public by using a building or a part of a building. It is managed commercially and meets specified requirements as a star hotel (including diamonds) set forth in the decree of fostering agency. For example, five star hotel, four star hotel, and so on.*
 6. *Room occupancy rate is the number of room-nights occupied divided by the number of room-nights available, multiplied by 100 percent.*
 7. *Average length of stay is the number of bed-nights used (guest night) divided by the number of guests coming to spend the night at the accommodation.*

Gambar 7.1
Figures

**Jumlah Perusahaan Akomodasi Menurut Kelas Hotel di
Kabupaten Serang, 2018**
*Number of Hotels/Accommodations, Rooms and Cottage in
Serang Regency, 2018*



Catatan/Note: ...

Sumber/Source: BPS Kabupaten Serang – Laporan Statistik Pariwisata 2018/BPS Statistic of Serang Regency – Tourism Statistics Report 2018

Tabel
Table 7.1**Jumlah Rumah Makan/Restoran Menurut Kecamatan di
Kabupaten Serang, 2016–2019**
*Number of Restaurants by Subdistrict in Serang Regency,
2016–2019*

Kecamatan Subdistrict	2016	2017	2018	2019
(1)	(2)	(3)	(4)	(5)
Cinangka
Padarincang
Ciomas
Pabuaran
Gunungsari
Baros
Petir
Tunjung Teja
Cikeusal
Pamarayan
Bandung
Jawilan
Kopo
Cikande
Kibin
Kragilan
Waringinkurung
Mancak
Anyar
Bojonegara
Pulo Ampel
Kramatwatu
Ciruas
Pontang

Lanjutan Tabel/*Continued Table 7.1*

Kecamatan <i>Subdistrict</i>	2016	2017	2018	2019
(1)	(2)	(3)	(4)	(5)
Lebak Wangi
Carenang
Binuang
Irtayasa
Tanara
Kabupaten Serang

Catatan/Note: ...

Sumber/Source: Dinas Pemuda, Olahraga dan Pariwisata Kabupaten Serang / *Department of Youth, Sports and Tourism of Serang Regency*

Tabel 7.2
Table

Direktori Hotel dan Perusahaan Akomodasi di Kabupaten Serang, 2018
Directory of Hotel and Other Accomodation in Serang Regency, 2018

Hotel/Akomodasi <i>Hotel/Acoomodation</i>		Alamat <i>Address</i>	Klasifikasi <i>Classification</i>
(1)		(2)	(3)
Kecamatan Cinangka			
1.	Hotel Pesona Krakatau	Jl. Raya Bulakan-Cinangka Km 46, Serang	Bintang 1
2.	Wisma Antoni	Jl. Karang Suraga-Cinangka Km 48, Serang	Melati 2
3.	Villa Anyelir	Jl. Raya Kosambi-Cinangka Km 48, Serang	Melati 3
4.	Villa Evi Redita	Jl. Bulakan-Cinangka Km 48, Serang	Melati 2
5.	Bukit Pasau Cottage	Jl. Raya Pasauran-Cinangka Km 50, Serang	Melati 1
6.	Bulakan Beach House	Jl. Karang Suraga-Cinangka Km 48, Serang	Melati 1
7.	Pondok Club Bali	Jl. Raya Bulakan-Cinangka Km 46, Serang	Bintang 2
8.	Villa Geraldine	Jl. Raya Kosambi-Cinangka Km 48, Serang	Melati 3
9.	Villa Karang Sono	Jl. Raya Karang Bolong-Cinangka Km 47	Melati 3
10.	Lalita Megah Cottage	Jl. Raya Labuan-Cinangka Km 47, Serang	Melati 1
11.	Milla Beach House	Jl. Raya Bulakan-Cinangka Km 48, Serang	Melati 2
12.	Villa Nelayan	Jl. Raya Labuan-Cinangka Km 46, Serang	Melati 3
13.	Hotel Permai Beach	Jl Karang Bolong-Cinangka Km 42, Serang	Melati 3
14.	Prima Beach Resort	Jl. Raya Pasauran-Cinangka Km 52, Serang	Bintang 1
15.	Villa Puri Kosambi	Jl. Raya Kosambi-Cinangka Km 48, Serang	Melati 3
16.	Puri Retno 2 Cottage	Jl. Raya Labuan-Cinangka Km 49, Serang	Melati 1
17.	Puri Retno I Cottage	Jl. Raya Pasauran-Cinangka Km 52, Serang	Bintang 1
18.	Villa Rokan	Jl. Raya Sindanglaya-Cinangka Km 45, Serang	Melati 3
19.	Salsa Beach Hotel	Jl. Raya Bulakan-Cinangka Km 46, Serang	Bintang 2
20.	Siyoni Sea Side Cottage	Jl Raya Kamasan-Cinangka Km 44, Serang	Melati 3
21.	Ajeng Villa	Jl. Raya Labuan-Cinangka Km 47, Serang	Melati 3
22.	Villa Samefil Beach	Jl Raya Kamasan-Cinangka Km 40, Serang	Melati 3
23.	Villa Sulthoni	Jl Raya Labuan-Cinangka Km 50, Serang	Melati 3
24.	Bukit Arum Dalu Hotel	Jl. Raya Anyer-Bandulu Km 40, Serang	Melati 3

Lanjutan Tabel/*Continued Table 7.2*

	Hotel/Akomodasi Hotel/Acoomodation	Alamat Address	Klasifikasi Classification
	(1)	(2)	(3)
25.	Kampung Pondok Ciparay (Pod) Hotel	Jl. Raya Anyer-Bandulu Km 42, Serang	Melati 1
26.	Pondok Sarimande	Jl Raya Kosambi-Cinangka Km 48, Serang	Melati 3
27.	Villa GJA	Jl Raya Labuan-Cinangka Km 49, Serang	Melati 3
28.	Villa Bale Hijau	Jl Raya Labuan-Cinangka Km 46, Serang	Melati 3
29.	Losmen Sindang Laya 1	Jl Raya Sirih-Cinangka Km 43, Serang	Melati 3
30.	Losmen Sindang Laya 2	Jl Raya Sirih-Cinangka Km 44, Serang	Melati 3
31.	Hawai Resort & Spa	Jl. Raya Bulakan-Cinangka Km 46, Serang	Bintang 4
32.	Casa Krakatau	Jl. Raya Pasauran-Cinangka Km 48, Serang	Bintang 3
33.	Wisma Musro	Jl. Raya Bulakan-Cinangka Km 47, Serang	Melati 3
34.	Villa Stefan	Jl. Raya Labuan-Cinangka Km 48, Serang	Bintang 5
35.	Villa Karang Ratu	Jl. Raya Karang Suraga-Cinangka Km 47	Melati 3
36.	Pondok Pantai Tumaritis	Jl. Bulakan-Cinangka Km 46, Serang	Melati 3
37.	Pondok Karang Suraga	Jl. Raya Karang Suraga-Cinangka Km 47	Melati 3
38.	Pondok Karang Bolong	Jl. Raya Karang Suraga-Cinangka Km 47	Melati 3
39.	Villa Balatriolo	Jl. Raya Bulakan-Cinangka Km 47, Serang	Melati 2
40.	Villa Palem Beach	Jl. Raya Labuan-Cinangka Km 59, Serang	Melati 3
41.	Villa Laut Biru	Jl. Raya Bulakan-Cinangka Km 48, Serang	Melati 3
43.	Villa Sultan	Jl. Raya Labuan-Cinangka Km 50, Serang	Melati 3
44.	Villa Yatuna	Jl. Raya Labuan-Cinangka Km 47, Serang	Melati 3
45.	Villa Tridan	Jl. Raya Bulakan-Cinangka Km 48, Serang	Melati 3
46.	Villa He-200	Jl. Raya Sirih-Cinangka Km 42, Serang	Melati 3
47.	Villa Cidanau	Jl. Raya Karang Suraga-Cinangka Km 46	Melati 3

Lanjutan Tabel/Continued Table 7.2

Hotel/Akomodasi Hotel/Acoomodation		Alamat Address	Klasifikasi Classification
(1)	(2)	(3)	(3)
Kecamatan Anyar			
1.	Alisa Villa	Jl. Raya Anyer-Cikoneng Km 27, Serang	Melati 3
2.	Anyer Cottage Hotel	Jl. Raya Cikoneng-Anyer Km 32, Serang	Bintang 2
3.	Bandulu Beach Resort	Jl Raya Anyer, Karang Bolong Sirih Lor	Melati 2
4.	Jakarta Anyer Hotel	Jl. Raya Anyer-Bandulu Km 41, Serang	Bintang 3
5.	Pondok Kalimaya	Jl. Raya Anyer-Cikoneng Km 27, Serang	Melati 1
6.	Mambruk Anyer Hotel	Jl. Raya Cikoneng-Anyer Km 31, Serang	Bintang 4
7.	Villa Marina Resort	Jl. Raya Anyer-Cikoneng Km 30, Serang	Bintang 3
8.	Nuansa Bali 1	Jl. Raya Anyer-Bandulu Km 34, Serang	Bintang 3
9.	Parikesit Wisma	Jl Raya Anyer-Karang Bolong	Melati 3
10.	Patra Jasa Anyer Hotel	Jl. Raya Anyer-Bandulu Km 36 Po Box 101, Serang	Bintang 3
11.	Pisita Anyer Resort	Jl Raya Anyer-Cikoneng Km 30, Anyer	Bintang 3
12.	Pondok Layung Resort	Jl. Raya Anyer-Bandulu Km 40, Serang	Melati 2
13.	Pondok Tubagus	Jl. Raya Anyer-Bandulu Km 40, Serang	Melati 2
14.	Pondok Putri Duyung (Ryugu)	Jl.Raya Anyer-Cikoneng	Melati 1
15.	Regal Raya Resort	Jl. Raya Anyer-Bandulu Km 38, Serang	Melati 1
16.	Pondok Sanghyang Resort	Jl. Raya Anyer -Bandulu Km 27, Serang	Melati 1
17.	Sanghyang Indah Resort	Jl. Raya Cikoneng-Anyer Km 30, Serang	Bintang 3
18.	Sol Elite Marbella Hotel	Jl Raya Karang Bolong Km 135	Bintang 5
19.	Pondok Tambang Ayam	Jl. Raya Cikoneng-Anyer Km 29, Serang	Melati 1
20.	The Banten Resort	Jl. Raya Anyer-Bandulu Km 38, Serang	Bintang 1
21.	Bandulu Water Sport	Jl. Raya Anyer-Bandulu Km 41, Serang	Bintang 3
22.	Wisma Kompas	Jl. Raya Anyer-Bandulu Km 43, Serang	Melati 2
23.	Villa Baduy	Jl. Raya Anyer-Cikoneng Km 27, Serang	Melati 2
24.	Anyer Palazo Boutique	Jl. Raya Anyer Cikoneng Km 31, Serang	Bintang 2
25.	Villa Taverno	Jl. Raya Anyer-Cikoneng Km 27, Serang	Melati 3
26.	Villa Creole	Jl. Raya Anyer-Cikoneng Km 29, Serang	Melati 3
27.	Villa Putri Wenang	Jl. Raya Anyer-Cikoneng Km 28, Serang	Melati 2

Lanjutan Tabel/*Continued Table 7.2*

	Hotel/Akomodasi <i>Hotel/Acoomodation</i>	Alamat <i>Address</i>	Klasifikasi <i>Classification</i>
	(1)	(2)	(3)
28.	PondokWayKunang	Jl. Raya Anyer-Cikoneng Km 27, Serang	Melati 3
29.	Villa Trimukti	Jl. Raya Anyer-Cikoneng Km 27, Serang	Melati 3
30.	Villa Habib Redian	Jl. Raya Anyer-Cikoneng Km 44, Serang	Melati 3
31.	Villa Putri Sheila	Jl. Raya Cikoneng-Anyer Km 29, Serang	Melati 3
	Kecamatan Kramatwatu		
1.	Mitra Sono Hotel	Jl Raya Cilegon Km 9, Pejaten, KramatWatu	Melati 1
	Kecamatan Waringin Kurung		
1.	Horison Forbis Hotel	Jl. Lingkar Selatan Km 2, Waringinkurung, Serang	Bintang 4

Catatan/Note:

...

Sumber/Source: Dinas Pemuda, Olahraga dan Pariwisata Kabupaten Serang/ *Department of Youth, Sports and Tourism of Serang Regency*

Tabel
Table 7.3

Jumlah Perusahaan Akomodasi, Kamar dan Cottage Menurut Kecamatan di Kabupaten Serang, 2018
Number of Hotels/Accommodations, Rooms and Cottage in by Subdistrict Serang Regency, 2018

Kecamatan <i>Subdistrict</i>	Perusahaan Akomodasi <i>Hotels/Accommodation</i>	Jumlah Kamar <i>Total Rooms</i>	Jumlah Cottage <i>Total Cottage</i>
(1)	(2)	(3)	(4)
Cinangka	8	...	49
Padarincang	-	...	-
Ciomas	-	...	-
Pabuaran	-	...	-
Gunungsari	-	...	-
Baros	-	...	-
Petir	-	...	-
Tunjung Teja	-	...	-
Cikeusal	-	...	-
Pamarayan	-	...	-
Bandung	-	...	-
Jawilan	-	...	-
Kopo	-	...	-
Cikande	1	...	1
Kibin	-	...	-
Kragilan	3	...	-
Waringinkurung	-	...	-
Mancak	-	...	-
Anyar	8	...	25
Bojonegara	-	...	-
Pulo Ampel	-	...	-
Kramatwatu	1	...	1
Ciruas	-	...	-
Pontang	-	...	-
Lebak Wangi	-	...	-
Carenang	-	...	-

Lanjutan Tabel/Continued Table 7.3

Kecamatan <i>Subdistrict</i>	Perusahaan Akomodasi <i>Hotels/Accommodation</i>	Jumlah Kamar <i>Total Rooms</i>	Jumlah Cottage <i>Total Cottage</i>
(1)	(2)	(3)	(4)
Binuang	-	...	-
Tirtayasa	-	...	-
Tanara	-	...	-
Kabupaten Serang	13	...	76

Catatan/Note: ...
 Sumber/Source: BPS Kabupaten Serang – Laporan Statistik Pariwisata 2018/BPS Statistic of Serang Regency – Tourism Statistics Report 2018

Tabel 7.4
Table

Jumlah Perusahaan Akomodasi Menurut Kecamatan dan Kelas Hotel di Kabupaten Serang, 2018
Number of Hotels/Accommodations by Subdistrict and Class in Serang Regency, 2018

Kecamatan <i>Subdistrict</i>	Melati <i>Budget Hotel</i>	Bintang 1 <i>1 Star</i>	Bintang 2 <i>2 Star</i>
(1)	(2)	(3)	(4)
Cinangka	21	4	-
Padarincang	-	-	-
Uomas	-	-	-
Pabuaran	-	-	-
Gunungsari	-	-	-
Baros	-	-	-
Petir	-	-	-
Tunjung Teja	-	-	-
Cikeusal	-	-	-
Pamarayan	-	-	-
Bandung	-	-	-
Jawilan	-	-	-
Kopo	-	-	-
Cikande	1	-	-
Kibin	-	-	-
Kragilan	-	-	-
Waringinkurung	-	2	-
Mancak	-	-	-
Anyar	25	3	-
Bojonegara	-	-	-
Pulo Ampel	-	-	-
Kramatwatu	1	1	-
Ciruas	-	-	-
Pontang	-	-	-
Lebak Wangi	-	-	-
Carenang	-	-	-

Lanjutan Tabel/*Continued Table* 7.4

Kecamatan <i>Subdistrict</i>	Melati <i>Budget Hotel</i>	Bintang 1 <i>1 Star</i>	Bintang 2 <i>2 Star</i>
(1)	(2)	(3)	(4)
Binuang	-	-	-
Tirtayasa	-	-	-
lanara	-
Kabupaten Serang	48	10	...

Lanjutan Tabel/Continued Table 7.4

Kecamatan <i>Subdistrict</i>	Bintang 3 <i>3 Star</i>	Bintang 4 <i>4 Star</i>	Bintang 5 <i>5 Star</i>
(1)	(5)	(6)	(7)
Cinangka	4	-	-
Padarincang	-	-	-
Ciomas	-	-	-
Pabuaran	-	-	-
Gunungsari	-	-	-
Baros	-	-	-
Petir	-	-	-
Tunjung Teja	-	-	-
Cikeusal	-	-	-
Pamarayan	-	-	-
Bandung	-	-	-
Jawilan	-	-	-
Kopo	-	-	-
Cikande	1	-	-
Kibin	-	-	-
Kragilan	-	-	-
Waringinkurung	-	-	1
Mancak	-	-	-
Anyar	3	1	1
Bojongegara	-	-	-
Pulo Ampel	-	-	-
Kramatwatu	-	-	-
Ciruas	-	-	-
Pontang	-	-	-
Lebak Wangi	-	-	-
Carenang	-	-	-
Binuang	-	-	-
Tirtayasa	-	-	-

Lanjutan Tabel/*Continued Table 7.4*

Kecamatan <i>Subdistrict</i>	Bintang 3 <i>3 Star</i>	Bintang 4 <i>4 Star</i>	Bintang 5 <i>5 Star</i>
(1)	(5)	(6)	(7)
Ianara	-
Kabupaten Serang	8	1	2

Catatan/Note: ...

Sumber/Source: BPS Kabupaten Serang – Laporan Statistik Pariwisata 2018/BPS *Statistic of Serang Regency - Tourism Statistics Report 2018*

<https://serangkab.bps.go.id>

Tabel 7.5
Table

Daftar Nama Objek Wisata di Kabupaten Serang, 2018
Number of Hotels/Accommodations by Subdistrict and Class
in Serang Regency, 2018

Obyek Wisata <i>Tourism Object</i>	Alamat <i>Address</i>	Jenis Pesona <i>Attraction</i>
(1)	(2)	(3)
Kecamatan Cinangka		
1. Curug Goong	Desa Baros Jaya	Alam
2. Curug Hujan	Desa Kamasan	Alam
3. Curug lawang	Desa Cikolelet	Alam
4. Curug Kembar	Desa Cikolelet	Alam
5. Gunung Malang	Desa Mekarsari	Alam
6. Pantai Pasauran Indah	Desa Pasauran	Bahari /Pantai /Marina
7. Pantai lanjung lum	Desa Cikoneng	Bahari /Pantai /Marina
8. Pantai Wisata Lestari Anyar	Desa Cikoneng	Bahari /Pantai /Marina
9. Pantai Karang Suraga	Desa Karang Suraga	Bahari /Pantai /Marina
10. Pantai Wisata Karang Bolong	Desa Karang Bolong	Bahari /Pantai /Marina
11. Pantai Karang Suraga II	Desa Karang Suraga	Bahari /Pantai /Marina
12. Pantai Tawing	Desa Karang Suraga	Bahari /Pantai /Marina
13. Pantai Kelapa Gading	Desa Sindang Laya	Bahari /Pantai /Marina
14. Pantai Karang Kitri	Desa Sindang Laya	Bahari /Pantai /Marina
15. Pantai Saung Cibereum	Desa Kamasan	Bahari /Pantai /Marina
16. Pantai Cibereum I	Desa Kamasan	Bahari /Pantai /Marina
17. Pantai Cibereum II	Desa Kamasan	Bahari /Pantai /Marina
18. Pantai Palem Cibereum	Desa Kamasan	Bahari /Pantai /Marina
19. Pantai Pasir Putih I	Desa Kamasan	Bahari /Pantai /Marina
20. Pantai pasir Putih II	Desa Sindang Laya	Bahari /Pantai /Marina
21. Pantai Pasir Putih III	Desa Sindang Laya	Bahari /Pantai /Marina
22. Pantai Anyar I	Desa Sindang Laya	Bahari /Pantai /Marina
23. Pantai Anyar II	Desa Sindang Laya	Bahari /Pantai /Marina
24. Pantai Batu Hideung / Batu saung	Desa Karang Bolong	Bahari /Pantai /Marina
25. Pantai Muara Cipaung	Desa Karang Suraga	Bahari /Pantai /Marina

Lanjutan Tabel/Continued Table 7.5

Obyek Wisata <i>Tourism Object</i>	Alamat <i>Address</i>	Jenis Pesona <i>Attraction</i>
(1)	(2)	(3)
26. Pantai Baraya	Desa Bulakan	Bahari /Pantai /Marina
27. Pantai Bulakan	Desa Bulakan	Bahari /Pantai /Marina
28. Pantai Candaria	Desa Karang Suraga	Bahari /Pantai /Marina
29. Pantai Karang Jogo	Desa Bulakan	Bahari /Pantai /Marina
30. Pantai Nelayan	Desa Bulakan	Bahari /Pantai /Marina
31. Pantai Jambu	Desa Karang Suraga	Bahari /Pantai /Marina
32. Pantai Losari Indah	Desa Karang Suraga	Bahari /Pantai /Marina
33. Makam KH. Syam'un	Desa Kamasan	Sejarah
34. Gunung Puncak Pilar	Desa Cikolelet	Suaka Alam
35. Gunung Puncak Cibaja	Desa Cikolelet	Suaka Alam
Kecamatan Padarincang		
1. Curug Cigumawang	Desa Padarincang	Alam
2. Curug Betung	Desa Kubang Baros	Alam
3. Curug Kotak	Desa Kadubeureum	Alam
4. Mata Air Cirahab	Desa Cisaat	Tirta
5. Batu Kuwung (Air Panas)	Desa Batukuwung	Tirta
6. River Tubing (Ngebolang)	Desa Kalumpang	Tirta
7. Kesenian Buaya Putih	Desa Padarincang	Budaya
Kecamatan Ciomas		
1. Curug Sawer	Desa Ujung Tebu	Alam
2. Pemandian Cikalerek	Desa Suka Bares	Tirta
3. Batu Kereta	Desa Ujung Tebu	Sejarah
4. Kerajinan Golok	Desa Citaman	Seni/Kerajinan
Kecamatan Pabuaran		
1. Makam Nyimas Gambaran	Desa Tanjung Sari	Sejarah
Kecamatan Gunungsari		
1. Cagar Alam Rawa Dano	Desa Panyirapan	Suaka Alam

Lanjutan Tabel/Continued Table 7.5

Obyek Wisata Tourism Object	Alamat Address	Jenis Pesona Attraction
(1)	(2)	(3)
Kecamatan Baros		
1. Duren Jatohan H. Arif	Desa Panyirapan	Buatan
2. Baduy Outbound Baros	Desa Sukacai	Buatan
3. Agro Wisata Kebun Buah Naga	Desa Iaman Sari	Agro
Kecamatan Petir		
1. Sentra Industri Tas	Desa Kadu Genep	Seni/Kerajinan
Kecamatan Cikeusal		
1. Goa Cilayang	Desa Cilayang	Alam
Kecamatan Pamarayan		
1. Bendungan Sungai Pamarayan	Desa Panyabarangan	Iirta
2. Bendungan Lama Pamarayan	Desa Panyabarangan	Sejarah
3. Makam Cole	Desa Pamarayan	Sejarah
Kecamatan Bandung		
1. Situ Ciharang	Ds. Yuda Kec. Bandung	Tirta
2. Kp. Yudha Asri (Budaya)	Ds. Yudha Kec. Bandung	Budaya
Kecamatan Kopo		
1. Makam Surya Manggala	Desa Ranca Sumur	Sejarah
Kecamatan Cikande		
1. Situ Terate	Desa Terate Udik	Iirta
Kecamatan Kibin		
1. Situs Patapan	Desa Nagara	Sejarah
Kecamatan Kragilan		
1. Situ Blungun	Desa Sentul	Tirta
Kecamatan Waringinkurung		
1. Sumur Tujuh	Kec. Waringinkurung	Sejarah
2. Batu Tumbang	Kec. Waringinkurung	Sejarah
Kecamatan Mancak		
1. Bukit Hijau	Desa Mancak	Alam

Lanjutan Tabel/Continued Table 7.5

Obyek Wisata <i>Tourism Object</i>	Alamat <i>Address</i>	Jenis Pesona <i>Attraction</i>
(1)	(2)	(3)
Kecamatan Anyar		
1. Lembah Hijau	Desa Bandulu	Alam
2. Pulau Sanghiyang	Desa Cikoneng	Bahari /Pantai /Marina
3. Pulau Ular	Desa Cikoneng	Bahari /Pantai /Marina
4. Pantai Patra Sambolo I	Desa Bandulu	Bahari /Pantai /Marina
5. Pantai Patra Sambolo II	Desa Bandulu	Bahari /Pantai /Marina
6. pantai Bandulu	Desa Bandulu	Bahari /Pantai /Marina
7. Pantai Legon Prima Anyar	Desa Bandulu	Bahari /Pantai /Marina
8. Pantai Pal Anyar	Desa Cikoneng	Bahari /Pantai /Marina
9. Pantai Muara Asri	Desa Cikoneng	Bahari /Pantai /Marina
10. Kawah Naga (Air Panas)	Desa Sindang Kerta	Tirta
11. Mercusuar Kidul	Desa Cikoneng	Sejarah
12. Masjid Kuno Cikoneng	Desa Cikoneng	Sejarah
13. Agro Wisata Kebun Coklat	Desa Sindang Karya	Agro
14. Agro Wisata Kebun Coklat	Desa Sindang Mandi	Agro
Kecamatan Bojonegara		
1. Gunung Santri	Desa Bojonegara	Sejarah
Kecamatan Pulo Ampel		
1. Pulau Panjang	Desa Pulau Panjang	Bahari /Pantai /Marina
2. Pulau Kalih Utara	Desa Pulau Ampel	Bahari /Pantai /Marina
3. Pulau Kalih Selatan	Desa Pulau Ampel	Bahari /Pantai /Marina
Kecamatan Kramatwatu		
1. Gunung Pinang	Desa Pejaten	Alam
2. Wulandira Purnama	Kec. Kramatwatu	Buatan
3. Situs Situ Iasikardi	Desa Margasana	Sejarah
4. Sumur 17 (Tujuh belas)	Desa Lebakwana	Sejarah
Kecamatan Ciruas		
1. Kerajinan Gerabah	Desa Bumi Jaya	Seni/Kerajinan

Lanjutan Tabel/Continued Table 7.5

Obyek Wisata <i>Tourism Object</i>	Alamat <i>Address</i>	Jenis Pesona <i>Attraction</i>
(1)	(2)	(3)
Kecamatan Pontang		
1. Tempat Pemandangan Domas	Desa Domas	Buatan
2. Pulau Kubur	Desa Pontang	Bahari /Pantai /Marina
3. Pulau Pamojan Besar	Desa Pontang	Bahari /Pantai /Marina
4. Pulau Pamojan Kecil	Desa Pontang	Bahari /Pantai /Marina
Kecamatan Carenang		
1. Wayang Garing Serang	Kecamatan Carenang	Budaya
Kecamatan Tirtayasa		
1. Pulau Tunda	Desa Wargasara	Bahari /Pantai /Marina
2. Makam Sultan Ageng Tirtayasa	Desa Tirtayasa	Sejarah
Kecamatan Tanara		
1. Makom Syech Nawawi	Desa Tanara	Sejarah
2. Makam Pangeran Sunya Raras	Desa Tanara	Sejarah
3. Masjid kuno Syech Nawawi	Desa Tanara	Sejarah
4. Musium (Bait Ilmi) Syech Nawawi	Desa Tanara	Sejarah

Catatan/Note: ...

Sumber/Source: Dinas Pemuda, Olahraga dan Pariwisata Kabupaten Serang/ *Department of Youth, Sports and Tourism of Serang Regency*

Tabel
Table 7.6

**Jumlah Wisatawan yang Berkunjung Per Bulan di
Kabupaten Serang, 2018**
*Number of Tourists Visited Per Month in Serang Regency,
2018*

Bulan <i>Month</i>	2017	2018
(1)	(2)	(3)
Januari	575.917	160.274
Februari	303.078	303.666
Maret	349.809	469.937
April	370.183	358.336
Mei	249.638	1.752.449
Juni	1.567.388	1.970.337
Juli	963.969	858.117
Agustus	458.948	426.333
September	1.861.801	168.791
Oktober	214.627	1.044.147
November	468.105	869.431
Desember	1.864.336	12.480
Kabupaten Serang	9.247.799	8.394.298

Catatan/Note: ...

Sumber/Source: Dinas Pemuda, Olahraga dan Pariwisata Kabupaten Serang/ *Department of Youth, Sports and Tourism of Serang Regency*

Tabel 7.7
Table

Jumlah Wisatawan Nusantara dan Wisatawan Mancanegara Per Bulan di Kabupaten Serang, 2018
Number of Local Tourists and Foreign Tourist Per Month in Serang Regency, 2018

Bulan <i>Month</i>	Wisatawan Nusantara <i>Local Tourist</i>		Wisatawan Mancanegara <i>Foreign Tourist</i>	
	Menginap <i>Stay Overnight</i>	Tidak Menginap <i>Not Stay Overnight</i>	Menginap <i>Stay Overnight</i>	Tidak Menginap <i>Not Stay Overnight</i>
(1)	(2)	(3)	(4)	(5)
Januari	2.276	987	18	5
Februari	2.986	556	6	4
Maret	3.815	540	23	9
April	2.875	343	12	6
Mei	2.825	497	14	14
Juni	3.547	1.558	32	15
Juli	2.679	187	150	-
Agustus	1.883	320	195	-
September	1.354	254	98	-
Oktober	2.453	321	101	-
November	1.111	256	135	-
Desember	686	52	10	-
Kabupaten Serang	28.490	5.871	794	53

Catatan/Note: ...

Sumber/Source: Dinas Pemuda, Olah raga dan Pariwisata Kabupaten Serang/ Department of Youth, Sports and Tourism of Serang Regency

Tabel 7.8
Table

Jumlah Wisatawan yang Berkunjung Per Bulan Menurut Tipe Wisata di Kabupaten Serang, 2018
Number of Tourists Visited Per Month by Type of Tourism in Serang Regency, 2018

Bulan <i>Month</i>	Objek Wisata <i>Tourist Attractions</i>	Wisata Ziarah <i>Pilgrimage</i>
(1)	(2)	(3)
Januari	154.569	2.419
Februari	298.792	1.322
Maret	463.561	1.989
April	354.107	993
Mei	1.745.950	3.149
Juni	1.961.064	4.121
Juli	852.759	2.342
Agustus	423.281	654
September	165.538	1.574
Oktober	1.040.140	1.132
November	863.378	4.351
Desember	11.498	234
2018	8.334.637	24.253
2017	9.168.736	24.689

Catatan/Note: ...

Sumber/Source: Dinas Pemuda, Olahraga dan Pariwisata Kabupaten Serang/ Department of Youth, Sports and Tourism of Serang Regency

08

TRANSPORTASI DAN KOMUNIKASI
TRANSPORTATION AND COMMUNICATION



INFOGRAFIS
PEMBATAS BAB 08

<https://serangkab.bps.go.id>

PENJELASAN TEKNIS

1. **Kendaraan bermotor** adalah setiap kendaraan yang digerakkan oleh peralatan teknik yang ada pada kendaraan tersebut, biasanya digunakan untuk angkutan orang atau barang di atas jalan raya selain kendaraan yang berjalan di atas rel. Kendaraan bermotor yang dicatat adalah semua jenis kendaraan kecuali kendaraan bermotor TNI/Polri dan Korps Diplomatik.
2. **Mobil penumpang** adalah setiap kendaraan bermotor yang dilengkapi dengan tempat duduk untuk sebanyak-banyaknya delapan orang, tidak termasuk tempat duduk untuk pengemudi, baik dilengkapi atau tidak dilengkapi bagasi.
3. **Mobil bis** adalah setiap kendaraan bermotor yang dilengkapi dengan tempat duduk untuk lebih dari delapan orang, tidak termasuk tempat duduk untuk pengemudi, baik dilengkapi atau tidak dilengkapi bagasi.
4. **Mobil truk** adalah setiap kendaraan bermotor yang digunakan untuk angkutan barang, selain mobil penumpang, mobil bis dan kendaraan bermotor roda dua.

TECHNICAL NOTES

1. **Motor vehides** are any kind of vehicles motorized by machine set up in those vehicles, they are usually used for transporting peoples or goods on roads except vehicles moving along a railway line. The data cover all kinds of motor vehicles except those belong to Indonesia Army Force Indonesian State Police and Diplomatic Corps.
2. **Passenger cars** are any motor vehicles with no more than eight seats, excluding seat for driver, it can be with or without hoot.
3. **Buses** are large passenger cars having seats for more than eight passengers, excluding seat for driver, it can be with or without hoot.
4. **Trucks** are any motor vehicles used to transport goods excluding passenger cars, buses, and motorcycles. Trucks are any motor vehicles used to transport goods excluding passenger cars, buses, and motorcycles.

5. **Kantor Pos** adalah tempat pemberi pelayanan komunikasi tertulis dan atau surat elektronik, layanan paket, layanan logistik, layanan transaksi keuangan, dan layanan keagenan pos untuk kepentingan umum. Rumah pos berfungsi sama seperti kantor pos dan kantor pos pembantu, bedanya rumah pos biasanya terletak di daerah terpencil.
 6. **Telekomunikasi** adalah setiap pemancaran, pengiriman dan atau penerimaan dari setiap informasi dalam bentuk tanda-tanda, isyarat, tulisan, gambar, suara dan bunyi melalui sistem kawat, optik, radio atau sistem elektromagnetik lainnya.
 7. **Jaringan telekomunikasi** adalah rangkaian perangkat telekomunikasi dan kelengkapannya yang digunakan dalam bertelekomunikasi.
5. **Post Office** is a service provider facility of written communication and or electronic mail, parcel service, logistics services, financial transaction services, and postal services to the public. Postal house has the same function as the post office and subsidiary of post office, the difference is that postal house is usually located in remote areas.
 6. **Telecommunication** includes every transmitting, delivering and or receiving from every information of marking, signal, article, picture, sound and voice through strand of wire system, optic, radio or other electromagnetic system.
 7. **Telecommunication network** is peripheral network of telecommunication and its equipment used in the means of telecommunication.

ULASAN

Panjang jalan yang dikelola oleh pemerintah Kabupaten Serang pada tahun 2019 adalah sepanjang 610,33 km. Menurut konsidinya, 76,21 persen dalam keadaan baik, 10,44 persen dalam keadaan sedang, 10,12 persen dalam keadaan rusak dan sisanya dalam kondisi rusak berat. Walau begitu, 35,96 persen jalan tersebut sudah diaspal.

Jumlah kendaraan angkutan bermotor yang terdaftar di DLLAJ Kabupaten Serang pada tahun 2017 sejumlah 9.482 buah, menurun hingga 1,31 persen dibandingkan keadaan tahun sebelumnya.

Sumber data komunikasi diperoleh dari P.T. Pos Indonesia–Kantor Cabang Serang. Data yang diperoleh antara lain jumlah pengiriman surat, paket dan wesel melalui kantor POS di wilayah Kabupaten Serang.

Kegiatan kantor POS pada tahun ini secara keseluruhan menunjukkan kenaikan dibanding tahun sebelumnya baik surat, paket maupun wesel yang dikirim dan diterima kecuali untuk surat biasa. Lebih jelasnya bisa dilihat pada Tabel 8.2.1 – 8.2.5.

DESCRIPTION

The length of roads managed by the government of Serang Regency at the end of 2019 was 610,33 km. 76,21 percent was in good condition, 10,44 percent was moderate, 10,44 percent was damaged, otherwise was seriously damaged. However, 35,96 percent of total length of the road have been asphalted.

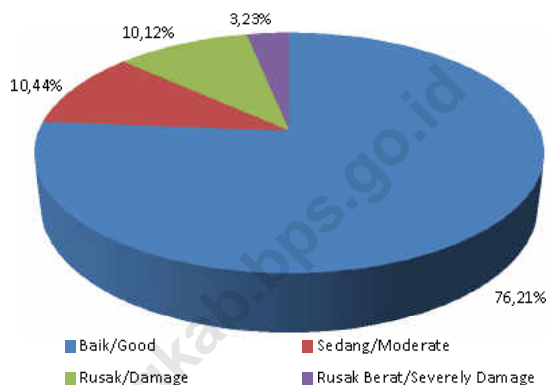
The number of public vehicles registered in 2017 was 9.482, decreased by 1,31 percent compared to the previous year.

Branch Office of PT. Pos Indonesia–Serang and PT. Telecommunication–Serang are the main sources of communication data. Data gained from this source include the letters, money orders, and parcels.

Post office activities (sent and received) seemed increase over the previous year, including letters, parcels and money orders except for regular letters. (see tables 8.2.1. through 8.2.7.)

Gambar 8.1
Figures

Persentase Panjang Jalan yang Dikelola Pemerintah Kabupaten Serang Menurut Kondisinya, 2019
Percentage of Road Managed by The Government of Serang Regency, 2019



Sumber/Source: Dinas Pekerjaan Umum dan Penataan Ruang Kabupaten Serang/ Department of Public Work and Spatial Planning of Serang Regency

8.1 TRANSPORTASI TRANSPORTATION

Tabel 8.1.1 Panjang Jalan Menurut Tingkat Kewenangan Pemerintahan di Kabupaten Serang (km), 2017–2019
Table Length of Roads by Level of Government Authority in Serang Regency (km), 2017–2019

Tingkat Kewenangan Pemerintahan Level of Government Authority	2017	2018	2019
(1)	(2)	(3)	(4)
Negara/State			
Provinsi/Province			
Kabupaten/Kota Regency/Municipality		610,33	610,33
Jumlah/Jumlah		610,33	610,33

Catatan/Note: ...

Sumber/Source: Dinas Pekerjaan Umum dan Penataan Ruang Kabupaten Serang/ Department of Public Work and Spatial Planning of Serang Regency

Tabel 8.1.2 Panjang Jalan Menurut Jenis Permukaan Jalan di Kabupaten Serang (km), 2017–2019
Table Length of Roads by Type of Road Surface in Serang Regency (km), 2017–2019

Jenis Permukaan Jalan Type of Road Surface	2017	2018	2019
(1)	(2)	(3)	(4)
Aspal/Paved	353,88	360,63	219,38
Kerikil/Gravel	49,81	17,60	14,15
Tanah/Soil	16,35	11,70	12,90
Beton/Beton	181,08	220,40	363,90
Jumlah/Total	601,13	610,33	610,33

Catatan/Note: ...

Sumber/Source: Dinas Pekerjaan Umum dan Penataan Ruang Kabupaten Serang/ Department of Public Work and Spatial Planning of Serang Regency

Tabel 8.1.3 Panjang Jalan Menurut Kondisi Jalan di Kabupaten Serang (km), 2017–2019
Table 8.1.3 Length of Roads by Condition of Roads in Serang Regency (km), 2017–2019

Kondisi Jalan Condition of Roads	2017	2018	2019
(1)	(2)	(3)	(4)
Baik/Good	421,61	420,50	457,51
Sedang/Moderate	40,68	62,63	62,65
Rusak/Damage	62,71	95,57	60,77
Rusak Berat/Severely Damage	76,13	18,90	19,40
Jumlah/Total	601,13	610,33	610,33

Catatan/Note: ...

Sumber/Source: Dinas Pekerjaan Umum dan Penataan Ruang Kabupaten Serang/ Department of Public Work and Spatial Planning of Serang Regency

Tabel 8.1.4 Jumlah Kendaraan Wajib Uji Menurut Jenis di Kabupaten Serang, 2018
Table Number of Vehides by Kind in Serang Regency (km), 2018

Jenis Kendaraan Angkutan <i>Kind of Vehicle</i>	Umum <i>Public</i>	Bukan Umum <i>Private</i>	Jumlah <i>Total</i>
(1)	(2)	(3)	(4)
Mobil Penumpang			
- Angkutan Kota	-	-	-
- Taxi/ Sedan	-	-	-
- Bemo	-	-	-
Mobil Bus			
- Oto Bus (Bus Besar)	24	1	25
- Mini Bus (Bus Sedang)	128	1	129
- Micro Bus (Bus Kecil)	59	2	61
- Angkutan Perdesaan	903	0	903
Mobil Barang			
- Truck/ D.Truck/ L.Truck	996	672	1.492
- Pick-up	1.238	3.647	4.885
- Box/ Bak Tertutup	2	450	452
- Tangki	16	19	35
- Bestel Wagon	0	24	24

Lanjutan Tabel/Continued Table 8.1.4

Jenis Kendaraan Angkutan <i>Kind of Vehicle</i>	Umum <i>Public</i>	Bukan Umum <i>Private</i>	Jumlah <i>Total</i>
(1)	(2)	(3)	(4)
- Blind Van	0	10	10
- DELVAN	1	13	14
- Traktor	0	3	3
- Tronton	12	32	44
- Double Cabin	2	18	20
- Tractor Head	10	26	36
- Concrete Pump	3	3	6
- Kereta Tempelan	28	0	28
Kendaraan Khusus	1	1	2
Jumlah/ Total	3.423	4.922	8.169

Catatan/Note: ...

Sumber/Source: Dinas Perhubungan Kabupaten Serang/ Department of Transportation of Serang Regency

8.2 KOMUNIKASI COMMUNICATION

Tabel 8.2.1 Jumlah Kantor Pos Pembantu Menurut Kecamatan di Kabupaten Serang, 2016–2019
Number of Post Offices Subsidiaries by Subdistrict in Serang Regency, 2016–2019

Kecamatan <i>Subdistrict</i>	2016	2017	2018	2019
(1)	(2)	(3)	(4)	(5)
Cinangka				
Padarincang				
Ciomas				
Pabuaran				
Gunungsari				
Baros				
Petir				
Tunjung Teja				
Cikeusal				
Pamarayan				
Bandung				
Jawilan				
Kopo				
Cikande				
Kibin				
Kragilan				
Waringinkurung				
Man cak				
Anyar				

Lanjutan Tabel/*Continued Table* 8.2.1

Kecamatan <i>Subdistrict</i>	2016	2017	2018	2019
(1)	(2)	(3)	(4)	(5)
Bojonegara				
Pulo Ampel				
Kramatwatu				
Ciruas				
Pontang				
Lebak Wangi				
Carenang				
Binuang				
Iirtayasa				
Ianara				
Kabupaten Serang				

Catatan/*Note*: ...Sumber/*Source*: Kantor Pos Serang/ *The Post Office of Serang Regency*

Tabel 8.2.2 **Rata-rata Lalu Lintas Surat yang Diterima dan Dikirim Melalui Kantor Pos Wilayah Kabupaten Serang Per Bulan, 2016 – 2018**
Monthly Average of Letter Received and Posted by Post Office of Serang Regency, 2016 – 2018

Jenis Surat <i>Kind Of Letters</i>		Diterima <i>Received</i>	Dikirim <i>Posted</i>
(1)		(2)	(3)
1. Surat Biasa / Regular Letters	2016	67.273	91.750
	2017	70.636	96.337
	2018	74.168	101.153
2. Surat Kilat Khusus / Overnight Delivery Letters	2016	593.381	122.350
	2017	613.440	242.313
	2018	644.112	220.234
3. Surat Kilat / Express Letters	2016	290.133	239.853
	2017	291.583	105.738
	2018	5.480	126.886
4. Pos Tercatat / Registered Letters	2016	-	-
	2017	482	116
	2018	433	183
5. Paket Pos / Parcels Post	2016	39.851	9.023
	2017	45.828	13.165
	2018	41.245	11.456

Catatan/Note: ...

Sumber/Source: Kantor Pos Serang/ The Post Office of Serang Regency

Tabel
Table 8.2.3

**Rata-rata Lalu Lintas Surat yang Diterima dan Dikirim
Ke Luar Negeri Melalui Kantor Pos Wilayah Kabupaten
Serang Per Bulan, 2016 – 2018**
*Monthly Average of Letter Received and Posted From/To
Abroad by Post Office of Serang Regency, 2016–2018*

Jenis Surat <i>Kind Of Letters</i>		Diterima <i>Received</i>	Dikirim <i>Posted</i>
(1)		(2)	(3)
1. Surat Biasa / Regular Letters	2016	451	137
	2017	519	260
	2018	479	167
2. Surat Kilat Khusus / Overnight Delivery Letters	2016	1.728	752
	2017	1.879	729
	2018	1.785	725
3. Paket Pos / Parcels Post	2016	288	23
	2017	316	25
	2018	176	23

Catatan/Note: ...

Sumber/Source: Kantor Pos Serang/ The Post Office of Serang Regency

Tabel 8.2.4 Jumlah Pembayaran dan Setoran Uang dengan Wesel Melalui Kantor Pos Wilayah Kabupaten Serang Per Bulan, 2018
Number of Payment and Deposit by Money Orders in Post Office of Serang Regency Per Month, 2018

Bulan Month	Pembayaran / Payment		Setoran / Deposit	
	Banyaknya Number of	Nilai/Value (Rp.)	Banyaknya Number of	Nilai/Value (Rp.)
(1)	(2)	(3)	(4)	(5)
Januari	9.265	29.187.453.506,-	7.418	12.818.334.445,-
Februari	8.106	25.444.288.294,-	7.188	12.920.943.277,-
Maret	9.290	30.966.842.943,-	7.830	13.075.236.084,-
April	8.689	29.189.769.754,-	7.520	13.450.193.879,-
Mei	9.991	37.645.130.240,-	7.650	13.437.197.531,-
Juni	9.449	36.605.755.983,-	5.344	11.505.941.254,-
Juli	8.652	32.621.150.022,-	6.852	13.977.280.722,-
Agustus	9.105	35.355.951.317,-	7.081	14.394.929.629,-
September	8.349	32.845.535.577,-	6.736	13.191.272.537,-
Oktober	9.401	36.047.618.723,-	7.308	14.923.271.273,-
November	8.425	31.222.333.516,-	6.639	13.769.928.756,-
Desember	8.115	30.239.010.374,-	6.523	13.694.019.724,-
Jumlah / Total	106.837	387.368.840.249,-	84.019	161.158.549.558,-

Catatan/Note: ...

Sumber/Source: Kantor Pos Serang/ The Post Office of Serang Regency

Tabel 8.2.5
Table

**Indikator Kegiatan Kantor Pos Wilayah Kabupaten Serang,
2017 – 2018**
**Indicator of Activity of Serang Regency Post Office, 2017 –
2018**

Indikator <i>Indicators</i>	Satuan <i>Unit</i>	2017	2018
(1)	(2)	(3)	(4)
1. Tenaga Kerja <i>/ Manpower</i>	Orang <i>/ Person</i>	134	138
2. Surat Yang Dikirim <i>/ Mail Letters Posted</i>	Lembar <i>/ Letter</i>	457.664	459.912
3. Wesel Pos Yang Dikirim <i>/ Money Orders Mailed Letter</i>	Lembar <i>/ Letter</i>	89.794	884.019
4. Paket Pos Yang Dikirim <i>/ Parcels Post Mailed Package</i>	Paket <i>/ Package</i>	13.165	11.456
5. Nilai Wesel Pos Yang Dikirim <i>/ Value of Money Orders Mailed</i>	Rupiah <i>/ Rupiahs</i>	123.282.321.572	161.158.549.551
6. Nilai Penjualan Benda Pos Dan Materai <i>/ Value of Sold Postal Matters and Stamp</i>	Rupiah <i>/ Rupiahs</i>	123.282.321.572	161.158.549.551

Catatan/Note: ...

Sumber/Source: Kantor Pos Serang/ The Post Office of Serang Regency

Tabel 8.2.6 **Banyaknya Surat Pos Menurut Jenis Kiriman Dalam Negeri dan Luar Negeri Melalui Kantor Pos Wilayah Kabupaten Serang, 2018**
Number of Mail Letters by Domestic and Abroad Mailed from Serang Regency Region Post Office, 2018

Indikator Indicators	Dalam Negeri Domestic	Luar Negeri International	Jumlah (Total)
(1)	(2)	(3)	(4)
1. Surat Biasa Dan Lainnya/ LN BPU / Mail Letter	101.153	167	101.320
2. Surat Kilat PU/LN / Express Letter	5.480	-	5.480
3. Surat Kilat Khusus / Overnight Delivery Letter	220.234	725	220.959
4. Surat Dinas / Official Letter	-	-	-
5. Surat Dinas Pos Terdaftar/ Registered Official Mail Letters	-	-	-
6. Surat Dinas Instansi Terdaftar/ Registered Institution Official Letters	-	-	-
7. Surat Tercatat / Registered Letter			
- Biasa / Ordinary	-	-	-
- Kilat / Express	-	-	-
- Udara / Airmail	-	183	183
8. Pos Wesel / Money Order			
- Prima / Ordinary	3.898	-	3.898
- Instant / Express	79.607	-	79.607
- Western Union	-	513	513
9. Pos Paket / Parcel Post			
- Biasa / Ordinary	5.396	-	5.396
- Udara / Air Package	6.060	23	6.083

Catatan/Note: ...

Sumber/SOURCE: Kantor Pos Serang/ The Post Office of Serang Regency

09

PERBANKAN, KOPERASI, DAN HARGA-HARGA
BANKING, COOPERATIVE, AND PRICES



INFOGRAFIS
PEMBATAS BAB 09

<https://serangkab.bps.go.id>

PENJELASAN TEKNIS**1. Perbankan**

Data perbankan bersumber dari Bank Indonesia. Data yang disajikan adalah posisi dana simpanan bank umum, posisi kredit menurut penggunaan dan sektor ekonomi dengan proyek berlokasi di Kabupaten Serang.

2. Koperasi

Banyaknya koperasi di Kabupaten Serang pada tahun 2015 tercatat 1.107 koperasi, sedangkan jumlah anggotanya sebanyak 105.167 orang.

TECHNICAL NOTES**1. Motor vehicles**

Data of banking sourced from Regional (Banten) Economic–Financial Statistics published by Bank of Indonesia. Commercial bank's outstanding funds in rupiah and foreign exchange classified by demand deposit, time deposit and saving deposit. Commercial bank's outstanding funds in rupiah and foreign exchange classified by type of currency, type of credits and by economic sectors. Bank credit consist of claims on private domestic sectors on account of loans. The total excludes inter-bank credits, credits to central government, credits to non residents, and foreign exchange components of investment credits for foreign aid projects.

2. Cooperatives

The number of cooperatives in Serang Regency in 2015 was reported at 1.107 units. Meanwhile, the total member at the same year was 105.167 persons.

Gambar
Figures 9.1

Jumlah Koperasi Aktif di Kabupaten Serang, 2016–2019
Number of Active Cooperative in Serang Regency, 2016–2019



Sumber/Source: Dinas Koperasi, Perindustrian dan Perdagangan Kabupaten Serang/ Department of Cooperative, Industrial Affairs and Trade of Serang Regency

Tabel
Table 9.1

Posisi Dana Simpanan Rupiah dan Valuta Asing Bank Umum Menurut Jenis Valuta dan Jenis Simpanan di Kabupaten Serang, 2018
Position of Fund Deposit in Rupiah and Foreign Currency of Commercial Banks by Type of Currency and Type of Deposit in Serang Regency, 2018

		Jenis Valuta/Simpanan Type Of Currency/Deposits	Januari January	Februari February
		(1)	(2)	(3)
I.	Rupiah / Rupiah	Nominal (Juta Rp.) / Nominal (Millions of Rp.)	4.583.869	4.829.927
		Rekening (Satuan) / Account (full number)	392.302	400.238
a.	Giro/Demand Deposits	Nominal (Juta Rp.) / Nominal (Millions of Rp.)	1.145.905	1.480.555
		Rekening (Satuan) / Account (full number)	8.847	9.907
b.	Tabungan Saving Deposits	Nominal (Juta Rp.) / Nominal (Millions of Rp.)	1.542.695	1.490.833
		Bilyet (Satuan) / Bilyet	379.789	386.626
c.	Simpanan Berjangka Time Deposits	Nominal (Juta Rp.) / Nominal (Millions of Rp.)	1.895.269	1.858.488
		Rekening (Satuan) / Account (full number)	3.666	3.705
II.	Valuta Asing Foreign Exchange	Nominal (Juta Rp.) / Nominal (Millions of Rp.)	96.059	79.122
		Rekening (Satuan) / Account (full number)	400	402
a.	Giro/Demand Deposits	Nominal (Juta Rp.) / Nominal (Millions of Rp.)	60.840	46.480
		Rekening (Satuan) / Account (full number)	92	92
b.	Tabungan Saving Deposits	Nominal (Juta Rp.) / Nominal (Millions of Rp.)	25.445	22.733
		Bilyet (Satuan) / Bilyet	261	263
c.	Simpanan Berjangka Time Deposits	Nominal (Juta Rp.) / Nominal (Millions of Rp.)	9.774	9.910
		Rekening (Satuan) / Account (full number)	47	47

Lanjutan Tabel/Continued Table 9.1

<i>Jenis Valuta/Simpanan</i> <i>Type Of Currency/Deposits</i>		Maret March	April April
(1)		(4)	(5)
I. Rupiah / <i>Rupiah</i>	Nominal (Juta Rp.) / <i>Nominal (Millions of Rp.)</i>	5.009.750	5.030.960
	Rekening (Satuan) / <i>Account (full number)</i>	389.956	397.403
a. Giro/Demand Deposits	Nominal (Juta Rp.) / <i>Nominal (Millions of Rp.)</i>	1.474.289	1.485.595
	Rekening (Satuan) / <i>Account (full number)</i>	9.949	9.953
b. Tabungan <i>Saving Deposits</i>	Nominal (Juta Rp.) / <i>Nominal (Millions of Rp.)</i>	1.481.657	1.470.584
	Bilyet (Satuan) / <i>Bilyet</i>	376.301	383.767
c. Simpanan Berjangka <i>Time Deposits</i>	Nominal (Juta Rp.) / <i>Nominal (Millions of Rp.)</i>	2.053.804	2.074.781
	Rekening (Satuan) / <i>Account (full number)</i>	3.706	3.683
II. Valuta Asing <i>Foreign Exchange</i>	Nominal (Juta Rp.) / <i>Nominal (Millions of Rp.)</i>	66.883	47.236
	Rekening (Satuan) / <i>Account (full number)</i>	414	414
a. Giro/Demand Deposits	Nominal (Juta Rp.) / <i>Nominal (Millions of Rp.)</i>	31.650	13.884
	Rekening (Satuan) / <i>Account (full number)</i>	96	96
b. Tabungan <i>Saving Deposits</i>	Nominal (Juta Rp.) / <i>Nominal (Millions of Rp.)</i>	23.147	24.757
	Bilyet (Satuan) / <i>Bilyet</i>	268	270
c. Simpanan Berjangka <i>Time Deposits</i>	Nominal (Juta Rp.) / <i>Nominal (Millions of Rp.)</i>	12.086	8.595
	Rekening (Satuan) / <i>Account (full number)</i>	50	48

Lanjutan Tabel/Continued Table 9.1

		<i>Jenis Valuta/Simpanan</i> <i>Type Of Currency/Deposits</i>	Mei <i>May</i>	Juni <i>June</i>
		(1)	(6)	(7)
I.	Rupiah / <i>Rupiah</i>	Nominal (Juta Rp.) / <i>Nominal (Millions of Rp.)</i>	4.912.401	4.823.652
		Rekening (Satuan) / <i>Account (full number)</i>	405.675	408.658
a.	Giro/Demand Deposits	Nominal (Juta Rp.) / <i>Nominal (Millions of Rp.)</i>	1.449.483	1.299.128
		Rekening (Satuan) / <i>Account (full number)</i>	9.970	9.990
b.	Tabungan <i>Saving Deposits</i>	Nominal (Juta Rp.) / <i>Nominal (Millions of Rp.)</i>	1.461.243	1.498.662
		Bilyet (Satuan) / <i>Bilyet</i>	392.068	395.005
c.	Simpanan Berjangka <i>Time Deposits</i>	Nominal (Juta Rp.) / <i>Nominal (Millions of Rp.)</i>	2.001.676	2.025.862
		Rekening (Satuan) / <i>Account (full number)</i>	3.637	3.663
II.	Valuta Asing <i>Foreign Exchange</i>	Nominal (Juta Rp.) / <i>Nominal (Millions of Rp.)</i>	63.662	60.459
		Rekening (Satuan) / <i>Account (full number)</i>	413	413
a.	Giro/Demand Deposits	Nominal (Juta Rp.) / <i>Nominal (Millions of Rp.)</i>	30.640	27.902
		Rekening (Satuan) / <i>Account (full number)</i>	97	97
b.	Tabungan <i>Saving Deposits</i>	Nominal (Juta Rp.) / <i>Nominal (Millions of Rp.)</i>	24.418	24.017
		Bilyet (Satuan) / <i>Bilyet</i>	268	269
c.	Simpanan Berjangka <i>Time Deposits</i>	Nominal (Juta Rp.) / <i>Nominal (Millions of Rp.)</i>	8.604	8.540
		Rekening (Satuan) / <i>Account (full number)</i>	48	47

Lanjutan Tabel/Continued Table 9.1

<i>Jenis Valuta/Simpanan</i> <i>Type Of Currency/Deposits</i>		<i>Juli</i> <i>January</i>	<i>Agustus</i> <i>August</i>
(1)		(8)	(9)
I. Rupiah / <i>Rupiah</i>	Nominal (Juta Rp.) / <i>Nominal (Millions of Rp.)</i>	4.738.010	4.888.224
	Rekening (Satuan) / <i>Account (full number)</i>	415.790	419.463
a. Giro/Demand Deposits	Nominal (Juta Rp.) / <i>Nominal (Millions of Rp.)</i>	1.095.368	1.162.445
	Rekening (Satuan) / <i>Account (full number)</i>	10.032	10.067
b. Tabungan Saving Deposits	Nominal (Juta Rp.) / <i>Nominal (Millions of Rp.)</i>	1.562.483	1.545.962
	Bilyet (Satuan) / <i>Bilyet</i>	402.021	405.609
c. Simpanan Berjangka Time Deposits	Nominal (Juta Rp.) / <i>Nominal (Millions of Rp.)</i>	2.080.160	2.179.817
	Rekening (Satuan) / <i>Account (full number)</i>	3.737	3.787
II. Valuta Asing Foreign Exchange	Nominal (Juta Rp.) / <i>Nominal (Millions of Rp.)</i>	86.627	103.902
	Rekening (Satuan) / <i>Account (full number)</i>	429	427
a. Giro/Demand Deposits	Nominal (Juta Rp.) / <i>Nominal (Millions of Rp.)</i>	54.466	70.831
	Rekening (Satuan) / <i>Account (full number)</i>	100	100
b. Tabungan Saving Deposits	Nominal (Juta Rp.) / <i>Nominal (Millions of Rp.)</i>	23.874	25.175
	Bilyet (Satuan) / <i>Bilyet</i>	283	282
c. Simpanan Berjangka Time Deposits	Nominal (Juta Rp.) / <i>Nominal (Millions of Rp.)</i>	8.288	7.896
	Rekening (Satuan) / <i>Account (full number)</i>	46	45

Lanjutan Tabel/Continued Table 9.1

		<i>Jenis Valuta/Simpanan</i> <i>Type Of Currency/Deposits</i>	September September	Oktober October
		(1)	(10)	(11)
I.	Rupiah / <i>Rupiah</i>	Nominal (Juta Rp.) / <i>Nominal (Millions of Rp.)</i>	4.496.823	4.550.455
		Rekening (Satuan) / <i>Account (full number)</i>	419.966	422.721
a.	Giro/Demand Deposits	Nominal (Juta Rp.) / <i>Nominal (Millions of Rp.)</i>	1.190.929	1.153.606
		Rekening (Satuan) / <i>Account (full number)</i>	10.081	10.110
b.	Tabungan Saving Deposits	Nominal (Juta Rp.) / <i>Nominal (Millions of Rp.)</i>	1.524.497	1.531.412
		Bilyet (Satuan) / <i>Bilyet</i>	406.047	408.760
c.	Simpanan Berjangka Time Deposits	Nominal (Juta Rp.) / <i>Nominal (Millions of Rp.)</i>	1.781.397	1.865.437
		Rekening (Satuan) / <i>Account (full number)</i>	3.838	3.851
II.	Valuta Asing Foreign Exchange	Nominal (Juta Rp.) / <i>Nominal (Millions of Rp.)</i>	207.911	124.037
		Rekening (Satuan) / <i>Account (full number)</i>	435	438
a.	Giro/Demand Deposits	Nominal (Juta Rp.) / <i>Nominal (Millions of Rp.)</i>	173.277	90.527
		Rekening (Satuan) / <i>Account (full number)</i>	104	106
b.	Tabungan Saving Deposits	Nominal (Juta Rp.) / <i>Nominal (Millions of Rp.)</i>	25.922	24.704
		Bilyet (Satuan) / <i>Bilyet</i>	284	285
c.	Simpanan Berjangka Time Deposits	Nominal (Juta Rp.) / <i>Nominal (Millions of Rp.)</i>	8.712	8.806
		Rekening (Satuan) / <i>Account (full number)</i>	47	47

Lanjutan Tabel/Continued Table 9.1

<i>Jenis Valuta/Simpanan</i> <i>Type Of Currency/Deposits</i>		November <i>November</i>	Desember <i>December</i>
(1)		(12)	(13)
I. Rupiah / <i>Rupiah</i>	Nominal (Juta Rp.) / <i>Nominal (Millions of Rp.)</i>	4.661.396	4.647.636
	Rekening (Satuan) / <i>Account (full number)</i>	418.391	427.589
a. Giro/Demand Deposits	Nominal (Juta Rp.) / <i>Nominal (Millions of Rp.)</i>	1.231.699	927.883
	Rekening (Satuan) / <i>Account (full number)</i>	10.137	10.155
b. Tabungan <i>Saving Deposits</i>	Nominal (Juta Rp.) / <i>Nominal (Millions of Rp.)</i>	1.593.582	2.101.036
	Bilyet (Satuan) / <i>Bilyet</i>	404.385	413.557
c. Simpanan Berjangka <i>Time Deposits</i>	Nominal (Juta Rp.) / <i>Nominal (Millions of Rp.)</i>	1.836.116	1.618.717
	Rekening (Satuan) / <i>Account (full number)</i>	3.869	3.877
II. Valuta Asing <i>Foreign Exchange</i>	Nominal (Juta Rp.) / <i>Nominal (Millions of Rp.)</i>	213.233	66.762
	Rekening (Satuan) / <i>Account (full number)</i>	445	446
a. Giro/Demand Deposits	Nominal (Juta Rp.) / <i>Nominal (Millions of Rp.)</i>	180.151	34.735
	Rekening (Satuan) / <i>Account (full number)</i>	109	112
b. Tabungan <i>Saving Deposits</i>	Nominal (Juta Rp.) / <i>Nominal (Millions of Rp.)</i>	24.801	24.023
	Bilyet (Satuan) / <i>Bilyet</i>	291	291
c. Simpanan Berjangka <i>Time Deposits</i>	Nominal (Juta Rp.) / <i>Nominal (Millions of Rp.)</i>	8.281	8.003
	Rekening (Satuan) / <i>Account (full number)</i>	45	43

Catatan/Note: ...

Sumber/Source: Bank Indonesia/Bank of Indonesia

Tabel 9.2
Table

Posisi Kredit Rupiah dan Valuta Asing Bank Umum Menurut Jenis Valuta, Jenis Penggunaan dan Sektor Ekonomi dengan Proyek Berlokasi di Kabupaten Serang, 2018

Position of Credits in Rupiah and Foreign Currency of Commercial Banks by Type of Currency, Type of Credit and Economic Sector With Project Location in Serang Regency, 2018

Jenis Valuta/Penggunaan/Sektor Ekonomi <i>Type of Currency/Credits/Economic Sectors</i>		Nilai <i>Value (Juta Rp/Millions of Rp)</i>	
		Januari <i>January</i>	Februari <i>February</i>
(1)		(2)	(3)
I. Menurut Jenis Valuta / <i>By Type of Currency</i>		21.881.007	21.093.364
1. Rupiah	<i>Rupiah</i>	4.116.238	3.684.995
2. Valuta Asing	<i>Foreign Exchange</i>	17.764.769	17.408.369
II. Jenis Penggunaan / <i>By Type of Credits</i>		21.881.007	21.093.364
1. Modal Kerja	<i>Working Capital</i>	8.538.198	7.640.892
2. Investasi	<i>Investment</i>	4.690.424	4.739.098
3. Konsumsi	<i>Consumer Consumption</i>	8.652.385	8.713.374
III. Menurut Sektor Ekonomi / <i>By Economic Sectors</i>		21.881.007	21.093.364
1. Pertanian	<i>Agriculture</i>	750.910	81.214
2. Pertambangan	<i>Mining</i>	59.046	60.318
3. Perindustrian	<i>Industry</i>	7.109.380	7.066.000
4. Listrik, Gas, dan Air	<i>Electricity, Gas, And Water</i>	533.470	535.913
5. Konstruksi	<i>Constructions</i>	1.560.619	1.349.804
6. Perdagangan, Restoran, dan Hotel	<i>Trade, Restaurants, And Hotels</i>	2.177.535	2.228.214
7. Pengangkutan, Pergudangan, dan Komunikasi	<i>Transportation, Warehousing, And Communication</i>	142.235	137.013
8. Jasa-Jasa Dunia Usaha	<i>Bussines Services</i>	666.376	693.335
9. Jasa-Jasa Sosial Masyarakat	<i>Public Social Services</i>	225.877	224.957
10. Lain-lain	<i>Others</i>	8.655.559	8.716.594

Lanjutan Tabel/Continued Table 9.2

Jenis Valuta/Penggunaan/Sektor Ekonomi <i>Type of Currency/Credits/Economic Sectors</i>		Nilai <i>Value (Juta Rp/Millions of Rp)</i>	
		Maret <i>March</i>	April <i>April</i>
(1)		(4)	(5)
I. Menurut Jenis Valuta / <i>By Type of Currency</i>		21.240.446	21.217.286
1. Rupiah	<i>Rupiah</i>	3.674.875	3.467.213
2. Valuta Asing	<i>Foreign Exchange</i>	17.565.572	17.750.073
II. Jenis Penggunaan / <i>By Type of Credits</i>		21.240.446	21.217.286
1. Modal Kerja	<i>Working Capital</i>	7.842.471	7.439.479
2. Investasi	<i>Investment</i>	4.938.318	4.912.430
3. Konsumsi	<i>Consumer Consumption</i>	8.819.657	8.865.376
III. Menurut Sektor Ekonomi / <i>By Economic Sectors</i>		21.240.446	21.217.286
1. Pertanian	<i>Agriculture</i>	86.466	87.181
2. Pertambangan	<i>Mining</i>	59.670	65.518
3. Perindustrian	<i>Industry</i>	7.226.751	7.170.906
4. Listrik, Gas, dan Air	<i>Electricity, Gas, And Water</i>	489.361	476.190
5. Konstruksi	<i>Constructions</i>	1.223.993	1.333.121
6. Perdagangan, Restoran, dan Hotel	<i>Trade, Restaurants, And Hotels</i>	2.257.545	2.299.891
7. Pengangkutan, Pergudangan, dan Komunikasi	<i>Transportation, Warehousing, And Communication</i>	135.170	135.071
8. Jasa-Jasa Dunia Usaha	<i>Bussines Services</i>	704.621	554.971
9. Jasa-Jasa Sosial Masyarakat	<i>Public Social Services</i>	234.647	239.494
10. Lain-lain	<i>Others</i>	8.822.223	8.867.924

Lanjutan Tabel/Continued Table 9.2

Jenis Valuta/Penggunaan/Sektor Ekonomi <i>Type of Currency/Credits/Economic Sectors</i>			Nilai <i>Value (Juta Rp/Millions of Rp)</i>	
			Mei <i>May</i>	Juni <i>June</i>
(1)			(6)	(7)
I. Menurut Jenis Valuta / <i>By Type of Currency</i>			22.486.115	22.826.853
1.	Rupiah	<i>Rupiah</i>	3.559.960	3.748.939
2.	Valuta Asing	<i>Foreign Exchange</i>	18.926.155	19.077.915
II. Jenis Penggunaan / <i>By Type of Credits</i>			22.486.115	22.826.853
1.	Modal Kerja	<i>Working Capital</i>	8.524.638	8.864.325
2.	Investasi	<i>Investment</i>	4.873.790	4.895.090
3.	Konsumsi	<i>Consumer Consumption</i>	9.087.687	9.067.439
III. Menurut Sektor Ekonomi / <i>By Economic Sectors</i>			22.486.115	22.826.853
1.	Pertanian	<i>Agriculture</i>	87.802	83.335
2.	Pertambangan	<i>Mining</i>	30.553	30.503
3.	Perindustrian	<i>Industry</i>	8.057.205	8.539.462
4.	Listrik, Gas, dan Air	<i>Electricity, Gas, And Water</i>	473.471	423.133
5.	Konstruksi	<i>Constructions</i>	1.454.988	1.431.094
6.	Perdagangan, Restoran, dan Hotel	<i>Trade, Restaurants, And Hotels</i>	2.394.532	2.381.836
7.	Pengangkutan, Pergudangan, dan Komunikasi	<i>Transportation, Warehousing, And Communication</i>	131.552	128.898
8.	Jasa-Jasa Dunia Usaha	<i>Bussines Services</i>	521.939	525.552
9.	Jasa-Jasa Sosial Masyarakat	<i>Public Social Services</i>	243.889	213.131
10.	Lain-lain	<i>Others</i>	9.090.185	9.069.911

Lanjutan Tabel/Continued Table 9.2

Jenis Valuta/Penggunaan/Sektor Ekonomi <i>Type of Currency/Credits/Economic Sectors</i>		Nilai <i>Value (Juta Rp/Millions of Rp)</i>	
		Juli <i>July</i>	Agustus <i>August</i>
(1)		(8)	(9)
I. Menurut Jenis Valuta / <i>By Type of Currency</i>		22.593.475	22.955.413
1. Rupiah	<i>Rupiah</i>	3.853.865	4.035.276
2. Valuta Asing	<i>Foreign Exchange</i>	18.739.609	18.920.137
II. Jenis Penggunaan / <i>By Type of Credits</i>		22.593.475	22.955.413
1. Modal Kerja	<i>Working Capital</i>	8.627.899	8.745.036
2. Investasi	<i>Investment</i>	4.960.426	5.141.394
3. Konsumsi	<i>Consumer Consumption</i>	9.005.149	9.068.983
III. Menurut Sektor Ekonomi / <i>By Economic Sectors</i>		22.593.475	22.955.413
1. Pertanian	<i>Agriculture</i>	81.412	82.220
2. Pertambangan	<i>Mining</i>	34.623	38.919
3. Perindustrian	<i>Industry</i>	8.621.349	8.661.215
4. Listrik, Gas, dan Air	<i>Electricity, Gas, And Water</i>	422.141	424.394
5. Konstruksi	<i>Constructions</i>	1.284.274	1.390.513
6. Perdagangan, Restoran, dan Hotel	<i>Trade, Restaurants, And Hotels</i>	2.304.538	2.277.092
7. Pengangkutan, Pergudangan, dan Komunikasi	<i>Transportation, Warehousing, And Communication</i>	125.081	303.733
8. Jasa-Jasa Dunia Usaha	<i>Bussines Services</i>	510.125	503.012
9. Jasa-Jasa Sosial Masyarakat	<i>Public Social Services</i>	201.819	202.344
10. Lain-lain	<i>Others</i>	9.008.111	9.071.973

Lanjutan Tabel/Continued Table 9.2

Jenis Valuta/Penggunaan/Sektor Ekonomi <i>Type of Currency/Credits/Economic Sectors</i>			Nilai <i>Value (Juta Rp/Millions of Rp)</i>	
			September <i>September</i>	Oktober <i>October</i>
(1)			(10)	(11)
I. Menurut Jenis Valuta / <i>By Type of Currency</i>			23.515.266	24.371.419
1.	Rupiah	<i>Rupiah</i>	4.127.535	4.230.117
2.	Valuta Asing	<i>Foreign Exchange</i>	19.387.731	20.141.302
II. Jenis Penggunaan / <i>By Type of Credits</i>			23.515.266	24.371.419
1.	Modal Kerja	<i>Working Capital</i>	9.266.100	10.005.087
2.	Investasi	<i>Investment</i>	5.101.473	5.154.198
3.	Konsumsi	<i>Consumer Consumption</i>	9.147.693	9.212.134
III. Menurut Sektor Ekonomi / <i>By Economic Sectors</i>			23.515.266	24.371.419
1.	Pertanian	<i>Agriculture</i>	84.577	83.208
2.	Pertambangan	<i>Mining</i>	37.249	41.316
3.	Perindustrian	<i>Industry</i>	8.737.799	9.444.052
4.	Listrik, Gas, dan Air	<i>Electricity, Gas, And Water</i>	425.794	427.184
5.	Konstruksi	<i>Constructions</i>	1.453.001	1.448.961
6.	Perdagangan, Restoran, dan Hotel	<i>Trade, Restaurants, And Hotels</i>	2.465.758	2.537.870
7.	Pengangkutan, Pergudangan, dan Komunikasi	<i>Transportation, Warehousing, And Communication</i>	332.778	335.269
8.	Jasa-Jasa Dunia Usaha	<i>Bussines Services</i>	601.695	614.767
9.	Jasa-Jasa Sosial Masyarakat	<i>Public Social Services</i>	225.917	223.214
10.	Lain-lain	<i>Others</i>	9.150.700	9.215.577

Lanjutan Tabel/Continued Table 9.2

Jenis Valuta/Penggunaan/Sektor Ekonomi <i>Type of Currency/Credits/Economic Sectors</i>		Nilai <i>Value (Juta Rp/Millions of Rp)</i>	
		November <i>November</i>	Desember <i>December</i>
(1)		(12)	(13)
I. Menurut Jenis Valuta / <i>By Type of Currency</i>		24.095.822	25.170.338
1. Rupiah	<i>Rupiah</i>	4.795.524	4.851.477
2. Valuta Asing	<i>Foreign Exchange</i>	19.300.298	20.318.862
II. Jenis Penggunaan / <i>By Type of Credits</i>		24.095.822	25.170.338
1. Modal Kerja	<i>Working Capital</i>	9.786.959	10.861.828
2. Investasi	<i>Investment</i>	4.993.501	4.919.679
3. Konsumsi	<i>Consumer Consumption</i>	9.315.363	9.388.832
III. Menurut Sektor Ekonomi / <i>By Economic Sectors</i>		24.095.822	25.170.338
1. Pertanian	<i>Agriculture</i>	795.508	813.262
2. Pertambangan	<i>Mining</i>	40.999	38.859
3. Perindustrian	<i>Industry</i>	8.401.732	9.552.655
4. Listrik, Gas, dan Air	<i>Electricity, Gas, And Water</i>	409.587	401.769
5. Konstruksi	<i>Constructions</i>	1.463.558	1.311.647
6. Perdagangan, Restoran, dan Hotel	<i>Trade, Restaurants, And Hotels</i>	2.526.358	2.572.615
7. Pengangkutan, Pergudangan, dan Komunikasi	<i>Transportation, Warehousing, And Communication</i>	316.954	297.909
8. Jasa-Jasa Dunia Usaha	<i>Bussines Services</i>	587.768	594.269
9. Jasa-Jasa Sosial Masyarakat	<i>Public Social Services</i>	232.889	242.251
10. Lain-lain	<i>Others</i>	9.320.471	9.390.103

Catatan/Note: ...

Sumber/Source: Bank Indonesia/Bank of Indonesia

Tabel
Table 9.3**Jumlah Koperasi Aktif Menurut Kecamatan di Kabupaten Serang, 2016–2019**
Number of Active Cooperative by Subdistrict in Serang Regency, 2016–2019

Kecamatan <i>Subdistrict</i>	2016	2017	2018	2019
(1)	(2)	(3)	(4)	(5)
Cinangka				
Padarincang				
Ciomas				
Pabuaran				
Gunungsari				
Baros				
Petir				
Tunjung Teja				
Cikeusal				
Pamarayan				
Bandung				
Jawilan				
Kopo				
Cikande				
Kibin				
Kragilan				
Waringinkurung				
Man cak				
Anyar				
Bojonegara				
Pulo Ampel				
Kramatwatu				

Lanjutan Tabel/Continued Table 9.3

Kecamatan Subdistrict	2016	2017	2018	2019
(1)	(2)	(3)	(4)	(5)
Ciruas				
Pontang				
Lebak Wangi				
Carenang				
Binuang				
Tirtayasa				
Tanara				
Kabupaten Serang				

Catatan/Note: ...

Sumber/Source: Dinas Koperasi, Perindustrian dan Perdagangan Kabupaten Serang/ Department of Cooperative, Industrial Affairs and Trade of Serang Regency

Tabel
Table 9.4**Jumlah Koperasi Menurut Jenis Koperasi dan Kecamatan di Kabupaten Serang, 2019**
Number of Cooperative by Kind of Cooperative and Subdistrict in Serang Regency, 2019

Kecamatan <i>Subdistrict</i>	Jenis Koperasi/ Kind of Cooperative					Jumlah <i>Total</i>
	KUD	KPRI	KOPKAR	KOPPAS	Lainnya <i>Other</i>	
(1)	(2)	(3)	(4)	(5)	(6)	(7)
Cinangka						
Padarincang						
Ciomas						
Pabuaran						
Gunungsari						
Baros						
Petir						
Tunjung Teja						
Cikeusal						
Pamarayan						
Bandung						
Jawilan						
Kopo						
Cikande						
Kibin						
Kragilan						
Waringinkurung						
Mancak						
Anyar						
Bojonegara						
Pulo Ampel						

Lanjutan Tabel/Continued Table 9.4

Kecamatan Subdistrict	Jenis Koperasi/ Kind of Cooperative					Jumlah Total
	KUD	KPRI	KOPKAR	KOPPAS	Lainnya Other	
(1)	(2)	(3)	(4)	(5)	(6)	(7)
Kramatwatu						
Ciruas						
Pontang						
LebakWangi						
Carenang						
Binuang						
Tirtayasa						
Tanara						
Kabupaten Serang						

Catatan/Note: ...

Sumber/Source: Dinas Koperasi, Perindustrian dan Perdagangan Kabupaten Serang/ Department of Cooperative, Industrial Affairs and Trade of Serang Regency

10

PENGELUARAN PENDUDUK POPULATION EXPENDITURE



INFOGRAFIS PEMBATAS BAB 10

<https://serangkab.bps.go.id>

PENJELASAN TEKNIS

1. Pengeluaran rata-rata per kapita adalah biaya yang dikeluarkan untuk konsumsi semua anggota rumah tangga selama sebulan baik yang berasal dari pembelian, pemberian maupun produksi sendiri dibagi dengan banyaknya anggota rumah tangga dalam rumah tangga tersebut.
2. Data pengeluaran dan konsumsi penduduk penduduk diperoleh dari Survei Sosial Ekonomi Nasional (Susenas) BPS Kabupaten Serang Semester I Tahun 2019.

TECHNICAL NOTES

1. *Per capita Average Expenditure is the cost spent for all household members consumption during the month, whether from purchasing, giving or own production, divided by the number of household members in the household.*
2. *Data on consumer expenditure and consumption group of expenditure are obtained from 2019 National Socio-Economic Survey (Susenas) First Semester.*

ULASAN

Rata-rata pengeluaran penduduk Kabupaten Serang perkapita sebulan untuk komoditi makanan lebih besar dibandingkan dengan pengeluaran non makanan pada setiap golongan pengeluaran perkapita sebulan, kecuali pada golongan pengeluaran 1.500.000 rupiah atau lebih.

Rata-rata konsumsi perkapita sehari adalah sebesar 1.946,36 kkal/hari.

DESCRIPTION

Average monthly per capita expenditure for food commodity was more than non-food commodity in all expenditure per capita per month group but the group with the expenditure of 1.500.000 rupiah and more.

Average everyday consumption per capita was 1.946,36 kcal/day.

Gambar 10.1
Figures

Rata-rata Pengeluaran per Kapita Sebulan Menurut Kelompok Komoditas (rupiah) di Kabupaten Serang, 2018 dan 2019
Monthly Average Expenditure per Capita by Commodity Group (rupiahs) in Serang Regency, 2018 and 2019



Sumber/Source: BPS, Survei Sosial Ekonomi Nasional (Susen as) Maret/BPS-Statistics Indonesia, National Socioeconomic Survey March

Gambar
Figures 10.2

Persentase Pengeluaran per Kapita Sebulan Menurut Kelompok Komoditas di Kabupaten Serang, 2018 dan 2019
Percentage of Monthly Expenditure per Capita by Commodity Group in Serang Regency, 2018 and 2019



Sumber/Source: BPS, Survei Sosial Ekonomi Nasional (Susenas) Maret/BPS-Statistics Indonesia, National Socioeconomic Survey March

Tabel
Table 10.1

**Rata-rata Pengeluaran per Kapita Sebulan Menurut
Kelompok Komoditas (rupiah) di Kabupaten Serang, 2018
dan 2019**
*Monthly Average Expenditure per Capita by Commodity
Group (rupiahs) in Serang Regency, 2018 and 2019*

Kelompok Komoditas/ <i>Commodity Group</i>	2018	2019
(1)	(2)	(3)
Makanan/<i>Food</i>		
Padi-padian/ <i>Cereals</i>	72.692	69.094
Umbi-umbian/ <i>Tubers</i>	2.434	3.377
lkan/udang/cumi/kerang/ <i>Fish/shrimp/common squid/shells</i>	38.319	46.926
Daging/ <i>Meat</i>	15.490	21.432
Telur dan susu/ <i>Eggs and milk</i>	25.758	27.226
Sayur-sayuran/ <i>Vegetables</i>	36.599	36.064
Kacang-kacangan/ <i>Legumes</i>	11.448	11.351
Buah-buahan/ <i>Fruits</i>	29.194	28.895
Minyak dan kelapa/ <i>Oil and coconut</i>	13.370	11.797
Bahan minuman/ <i>Beverage stuffs</i>	16.020	15.505
Bumbu-bumbuan/ <i>Spices</i>	11.274	13.530
Konsumsi lainnya/ <i>Miscellaneous food items</i>	11.909	10.719
Makanan dan minuman jadi/ <i>Prepared food and beverages</i>	181.571	206.134
Rokok/ <i>Cigarettes</i>	105.627	102.192
Jumlah makanan/<i>Total food</i>	571.704	604.239
Bukan makanan/<i>Non-food</i>		
Perumahan dan fasilitas rumah tangga/ <i>Housing and household facilities</i>	206.948	244.989
Aneka komoditas dan jasa/ <i>Goods and services</i>	88.004	124.266
Pakaian, alas kaki, dan tutup kepala/ <i>Clothing, footwear, and headgear</i>	31.446	38.651
Komoditas tahan lama/ <i>Durable goods</i>	28.362	80.221
Pajak, pungutan, dan asuransi/ <i>Taxes and insurance</i>	14.890	25.955
Keperluan pesta dan upacara/ <i>Parties and ceremonies</i>	13.700	36.123
Jumlah bukan makanan/<i>Total non-food</i>	383.350	550.203
Jumlah/<i>Total</i>	955.054	1.154.442

Catatan/*Note*: ...

Sumber/*Source*: BPS, Survei Sosial Ekonomi Nasional (Susenas) Maret/BPS-Statistics Indonesia, National Socioeconomic Survey March

Tabel
Table 10.2**Persentase Pengeluaran per Kapita Sebulan Menurut Kelompok Komoditas di Kabupaten Serang, 2018 dan 2019**
Percentage of Monthly Expenditure per Capita by Commodity Group in Serang Regency, 2018 and 2019

Kelompok Komoditas/ <i>Commodity Group</i>	2018	2019
(1)	(2)	(3)
Makanan/<i>Food</i>		
Padi-padian/ <i>Cereals</i>	12.71	11.43
Umbi-umbian/ <i>Tubers</i>	0.43	0.56
Ikan/udang/cumi/kerang/ <i>Fish/shrimp/common squid/shells</i>	6.70	7.77
Daging/ <i>Meat</i>	0.27	3.55
Telur dan susu/ <i>Eggs and milk</i>	4.51	4.51
Sayur-sayuran/ <i>Vegetables</i>	6.40	5.97
Kacang-kacangan/ <i>Legumes</i>	2.00	1.88
Buah-buahan/ <i>Fruits</i>	5.11	4.78
Minyak dan kelapa/ <i>Oil and coconut</i>	2.34	1.95
Bahan minuman/ <i>Beverage stuffs</i>	2.80	2.57
Bumbu-bumbuan/ <i>Spices</i>	1.97	2.24
Konsumsi lainnya/ <i>Miscellaneous food items</i>	2.08	1.77
Makanan dan minuman jadi/ <i>Prepared food and beverages</i>	31.76	34.11
Rokok/ <i>Cigarettes</i>	18.48	16.91
Jumlah makanan/<i>Total food</i>	59.86	52.34
Bukan makanan/<i>Non-food</i>		
Perumahan dan fasilitas rumah tangga/ <i>Housing and household facilities</i>	53.98	44.53
Aneka komoditas dan jasa/ <i>Goods and services</i>	22.96	22.59
Pakaian, alas kaki, dan tutup kepala/ <i>Clothing, footwear, and headgear</i>	8.20	7.02
Komoditas tahan lama/ <i>Durable goods</i>	7.40	14.58
Pajak, pungutan, dan asuransi/ <i>Taxes and insurance</i>	3.88	4.72
Keperluan pesta dan upacara/kenduri/ <i>Parties and ceremonies</i>	3.57	6.57
Jumlah bukan makanan/<i>Total non-food</i>	40.14	47.66
Jumlah/<i>Total</i>	100.00	100.00

Catatan/*Note*: ...Sumber/*Source*: BPS, Survei Sosial Ekonomi Nasional (Susenas) Maret/BPS-Statistics Indonesia, National Socioeconomic Survey March

Tabel
Table 10.3

Persentase Penduduk Menurut Golongan Pengeluaran Per Kapita Sebulan di Kabupaten Serang, 2018 dan 2019
Percentage of Population by Per Capita Spending Group a Month in Serang Regency, 2018 and 2019

Golongan Pengeluaran <i>Spending Group</i> (Rp)	2018	2019
(1)	(2)	(3)
< 150 000		
150 000–199 999		
200 000–299 999		
300 000–499 999		
500 000–749 999		
750 000–999 999		
1 000 000–1 499 999		
> 1 500 000		
Jumlah/Total	100,00	100,00

Catatan/Note: ...

Sumber/Source: BPS, Survei Sosial Ekonomi Nasional (Susesnas) Maret/BPS-Statistics Indonesia, National Socioeconomic Survey March



**PERDAGANGAN
TRADE**

<https://serangkab.bps.go.id>



**INFOGRAFIS
PEMBATAS BAB 11**

PENJELASAN TEKNIS**TECHNICAL NOTES**

<https://serangkab.bps.go.id>

<https://serangkab.bps.go.id>

ULASAN**DESCRIPTION**

<https://serangkab.bps.go.id>

Gambar 11.1 **Jumlah Sarana Perdagangan Menurut Jenisnya di Kabupaten Serang, 2016–2019**
Figures *Number of Trading Facilities by Type of Facility in Serang Regency, 2016–2019*



Sumber/Source: Dinas Koperasi, Perindustrian dan Perdagangan Kabupaten Serang/ Department of Cooperative, Industrial Affairs and Trade of Serang Regency

Tabel
Table 11.1

**Jumlah Sarana Perdagangan Menurut Jenisnya di
Kabupaten Serang, 2016–2019**
*Number of Trading Facilities by Type of Facility in Serang
Regency, 2016–2019*

Jenis Sarana Perdagangan <i>Type of Trading Facilities</i>	2016	2017	2018	2019
(1)	(2)	(3)	(4)	(5)
Pasar/Market				
Toko/Store				
Kios				
Warung				
Jumlah/Total				

Catatan/Note: ...

Sumber/Source: Dinas Koperasi, Perindustrian dan Perdagangan Kabupaten Serang/ *Department of Cooperative, Industrial Affairs and Trade of Serang Regency*

12

**SISTEM NERACA REGIONAL
SYSTEM OF REGIONAL ACCOUNTS**

<https://serangkab.bps.go.id>

PENJELASAN TEKNIS**TECHNICAL NOTES**

1. Penghitungan statistik neraca nasional mengikuti buku petunjuk yang diterbitkan oleh Perserikatan Bangsa Bangsa (PBB) dikenal sebagai Sistem Neraca Nasional (SNN). SNN adalah rekomendasi internasional tentang bagaimana menyusun ukuran aktivitas ekonomi yang sesuai dengan standar neraca baku yang didasarkan pada prinsip-prinsip ekonomi. Rekomendasi yang dimaksud dinyatakan dalam sekumpulan konsep, definisi, klasifikasi, dan aturan neraca yang disepakati secara internasional dalam mengukur indikator tertentu seperti Produk Domestik Bruto (PDB). Salah satu bentuk adaptasi pencatatan statistik nasional adalah melakukan perubahan tahun dasar PDB Indonesia dari tahun 2000 ke 2010. Perubahan tahun dasar PDB dilakukan seiring dengan mengadopsi rekomendasi PBB yang tertuang dalam Sistem Neraca Nasional 2008 (SNA 2008).
 2. Produk Domestik Bruto pada tingkat nasional serta Produk Domestik Regional Bruto (PDRB) pada tingkat regional (provinsi) menggambarkan kemampuan suatu wilayah untuk menciptakan nilai tambah pada suatu waktu tertentu. Untuk menyusun PDB
1. *The method used to estimate national accounts statistics is based on the standard guidelines formed by United Nation known as System of National Accounts (SNA). SNA is the internationally agreed standard set of recommendations on how to compile measures of economic activity in accordance with strict accounting conventions based on economic principles. The recommendations are expressed in term of a set of concepts, definitions, classifications and accounting rules that comprise the internationally agreed standard for measuring indicators such as Gross Domestic Product (GDP). One of the improvement in the national statistical system is to rebase GDP form base year 2000 to 2010 in order to capture current economic condition. It is in line with the United Nations (UN) recommendation on 2008 SNA.*
 2. *The basic measure of the value added arising from economic activity is known as Gross Domestic Product at the national level and Gross Regional Domestic Product (GRDP) at the regional level (provinces/regencies/municipalities). To compile*

maupun PDRB digunakan 2 pendekatan, yaitu lapangan usaha dan pengeluaran. Keduanya menyajikan komposisi data nilai tambah dirinci menurut sumber kegiatan ekonomi (lapangan usaha) dan menurut komponen penggunaannya. PDB maupun PDRB dari sisi lapangan usaha merupakan penjumlahan seluruh komponen nilai tambah bruto yang mampu diciptakan oleh sektor-sektor ekonomi atas berbagai aktivitas produksinya. Sedangkan dari sisi pengeluaran menjelaskan tentang penggunaan dari nilai tambah tersebut.

3. PDB menurut lapangan usaha mengalami perubahan klasifikasi dari 9 lapangan usaha menjadi 17 lapangan usaha. PDB menurut lapangan usaha dirinci menurut total nilai tambah dari seluruh sektor ekonomi yang mencakup lapangan usaha Pertanian, Kehutanan, dan Perikanan; Pertambangan dan Penggalian; Industri Pengolahan; Pengadaan Listrik dan Gas; Pengadaan Air, Pengelolaan Sampah, Limbah dan Daur Ulang; Konstruksi; Perdagangan Besar dan Eceran, Reparasi Mobil dan Sepeda Motor; Transportasi dan Pergudangan; Penyediaan Akomodasi dan Makan Minum; Informasi dan Komunikasi; Jasa Keuangan dan Asuransi; Real Estat; Jasa

these statistics, two approaches have been used, i.e. "production approach" and "expenditure approach". The first approach is to measure value added produced by various kinds of economic activities, while the second approach is to measure final uses of the country's output. In other words, GDP/GRDP is the sum of total value added produced by all economic industries (activities) and the way of using it.

3. *GDP by industry classification changes from 9 sectors to 17 industries. GDP by industry is classified by types of economic activities such as Agriculture, Forestry and Fishing; Mining and Quarrying; Manufacturing; Electricity and Gas; Water supply, Sewerage, Waste Management and Remediation Activities; Construction; Wholesale and Retail Trade; Repair of Motor Vehicles and Motorcycles; Transportation and Storage; Accommodation and Food Service Activities; Information and Communication; Financial and Insurance Activities; Real Estate Activities; Business Activities; Public Administration; Defence and Compulsory Social Security; Education; Human Health and*

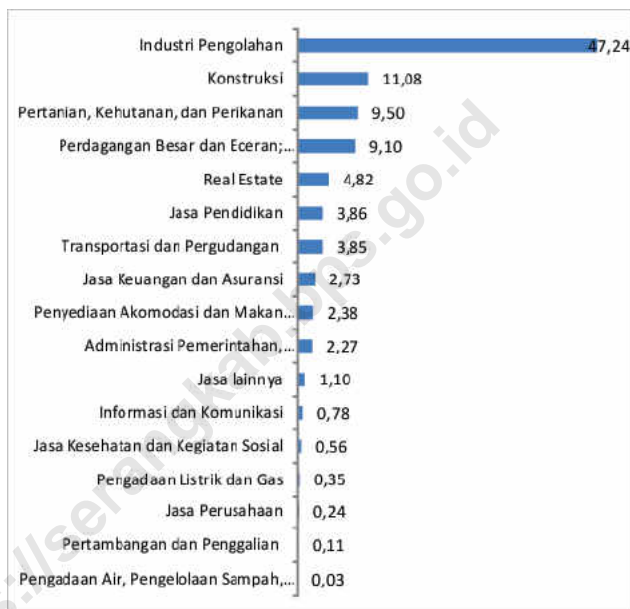
Perusahaan; Administrasi Pemerintahan, Pertahanan dan Jaminan Sosial Wajib; Jasa Pendidikan; Jasa Kesehatan dan Kegiatan Sosial; dan Jasa lainnya.

Social Work Activities; and Other Services Activities.

4. PDB menurut pengeluaran mengalami perubahan klasifikasi dimana pengeluaran konsumsi Lembaga Non Profit yang Melayani Rumah Tangga (LNPR) yang sebelumnya termasuk bagian dari pengeluaran konsumsi rumah tangga menjadi komponen terpisah. Sehingga klasifikasi PDB menurut pengeluaran dirinci menjadi 7 komponen yaitu komponen pengeluaran konsumsi rumah tangga, pengeluaran konsumsi LNPR, pengeluaran konsumsi pemerintah, pembentukan modal tetap bruto, perubahan inventori, ekspor barang dan jasa, dan impor barang dan jasa.
4. *GDP by expenditure classification changes where consumption expenditure Non-profit Institutions Serving Households (NPISH) previously included as part of household consumption expenditure is taken out into separate component. So that, GDP by type of expenditures is classified into: household consumption expenditure, NPISH consumption expenditure, government consumption expenditure, gross fixed capital formation, changes in inventories, exports of goods and services, and imports of goods and services.*

Gambar 12.1
Figures

Distribusi Persentase Produk Domestik Regional Bruto Atas Dasar Harga Berlaku Menurut Lapangan Usaha Kabupaten Serang, 2019
Percentage Distribution of Gross Regional Domestic Product at Current Market Prices by Industry Serang Regency, 2019



Sumber/Source: BPS Kabupaten Serang/BPS Statistic of Serang Regency

Tabel 12.1. **Produk Domestik Regional Bruto Atas Dasar Harga Berlaku Menurut Lapangan Usaha (miliar rupiah) Kabupaten Serang, 2015–2019**
Gross Regional Domestic Product at Current Market Prices by Industry (billion rupiahs) Serang Regency, 2015–2019

Lapangan Usaha/Industry	2015	2016	2017 ⁰	2018 ¹⁾	2019 ²⁾
(1)	(2)	(3)	(4)	(5)	(6)
A Pertanian, Kehutanan, dan Perikanan/ <i>Agriculture, Forestry, and Fishing</i>	5.529,27	6.200,31	6.588,05	7.030,52	7.308,80
B Pertambangan dan Penggalian/ <i>Mining and Quarrying</i>	63,78	68,78	73,59	81,80	87,60
C Industri Pengolahan/ <i>Manufacturing</i>	27.887,53	29.832,60	31.963,30	34.337,20	36.350,34
D Pengadaan Listrik dan Gas/ <i>Electricity and Gas</i>	176,94	187,11	247,10	259,61	269,57
E Pengadaan Air; Pengelolaan Sampah, Limbah, dan Daur Ulang/ <i>Water Supply; Sewerage, Waste Management, and Remediation Activities</i>	16,02	17,25	19,42	20,59	21,89
F Konstruksi/ <i>Construction</i>	5.688,56	6.249,76	6.811,94	7.641,74	8.527,73
G Perdagangan Besar dan Eceran; Reparasi Mobil dan Sepeda Motor/ <i>Wholesale and Retail Trade; Repair of Motor Vehicles and Motorcycles</i>	4.928,93	5.248,56	5.814,66	6.243,92	7.001,79
H Transportasi dan Pergudangan/ <i>Transportation and Storage</i>	1.984,97	2.199,54	2.446,84	2.730,53	2.965,56
I Penyediaan Akomodasi dan Makan Minum/ <i>Accommodation and Food Service Activities</i>	1.331,00	1.424,86	1.556,86	1.693,36	1.830,27
J Informasi dan Komunikasi/ <i>Information and Communication</i>	465,03	479,26	519,30	553,24	598,28

Lanjutan Tabel/Continued Table 12.1

Lapangan Usaha/Industry		2015	2016	2017 ⁰	2018 ¹	2019 ²
(1)		(2)	(3)	(4)	(5)	(6)
K	Jasa Keuangan dan Asuransi/ Financial and Insurance Activities	1.446,11	1.745,09	1.886,48	2.059,63	2.100,94
L	Real Estat/Real Estate Activities	2.450,58	2.642,53	2.954,56	3.327,73	3.706,12
M,N	Jasa Perusahaan/Business Activities	132,05	139,88	153,01	164,58	181,39
O	Administrasi Pemerintahan, Pertahanan, dan Jaminan Sosial Wajib/Public Administration and Defence; Compulsory Social Security	1.228,08	1.343,14	1.458,90	1.567,48	1.746,11
P	Jasa Pendidikan/Education	1.995,91	2.140,09	2.360,50	2.645,25	2.967,36
Q	Jasa Kesehatan dan Kegiatan Sosial/Human Health and Social Work Activities	279,76	311,30	343,34	379,65	429,63
R,S,T,U	Jasa Lainnya/Other Services Activities	601,75	640,11	707,58	771,19	850,19
Produk Domestik Bruto/ Gross Domestic Product		56.206,27	60.870,17	65.905,44	71.508,02	76.943,59

Tabel
Table 12.2

**Produk Domestik Regional Bruto Atas Dasar Harga
Konstan 2010 Menurut Lapangan Usaha (miliar rupiah)
Kabupaten Serang, 2015–2019**
*Gross Regional Domestic Product at 2010 Constant Market
Prices by Industry (billion rupiahs) Serang Regency, 2015–
2019*

	Lapangan Usaha/ <i>Industry</i>	2015	2016	2017	2018	2019
	(1)	(2)	(3)	(4)	(5)	(6)
A	Pertanian, Kehutanan, dan Perikanan/ <i>Agriculture, Forestry, and Fishing</i>	3.954,27	4.212,10	4.383,50	4.525,73	4.624,91
B	Pertambangan dan Penggalian/ <i>Mining and Quarrying</i>	45,71	47,96	49,96	52,53	55,44
C	Industri Pengolahan/ <i>Manufacturing</i>	22.749,51	23.694,59	24.786,51	25.911,72	26.890,41
D	Pengadaan Listrik dan Gas/ <i>Electricity and Gas</i>	209,33	229,25	242,01	250,45	253,47
E	Pengadaan Air; Pengelolaan Sampah, Limbah, dan Daur Ulang/ <i>Water Supply; Sewerage, Waste Management, and Remediation Activities</i>	15,28	16,30	17,67	18,32	19,33
F	Konstruksi/ <i>Construction</i>	4.047,14	4.298,08	4.560,61	4.930,29	5.327,18
G	Perdagangan Besar dan Eceran; Reparasi Mobil dan Sepeda Motor/ <i>Wholesale and Retail Trade; Repair of Motor Vehicles and Motorcycles</i>	4.115,74	4.259,76	4.501,27	4.691,31	5.080,43
H	Transportasi dan Pergudangan/ <i>Transportation and Storage</i>	1.517,59	1.649,83	1.793,41	1.947,53	2.062,52
I	Penyediaan Akomodasi dan Makan Minum/ <i>Accommodation and Food Service Activities</i>	1.026,95	1.087,61	1.166,89	1.256,57	1.348,15
J	Informasi dan Komunikasi/ <i>Information and Communication</i>	526,00	536,87	569,14	607,07	655,55

Lanjutan Tabel/Continued Table 12.2

Lapangan Usaha/Industry		2015	2016	2017	2018	2019
(1)		(2)	(3)	(4)	(5)	(6)
K	Jasa Keuangan dan Asuransi/ <i>Financial and Insurance Activities</i>	1.072,32	1.256,91	1.296,14	1.363,93	1.370,75
L	Real Estat/ <i>Real Estate Activities</i>	2.185,87	2.300,92	2.476,94	2.703,81	2.916,75
M,N	Jasa Perusahaan/ <i>Business Activities</i>	97,39	100,92	106,18	111,09	118,97
O	Administrasi Pemerintahan, Pertahanan, dan Jaminan Sosial Wajib/ <i>Public Administration and Defence; Compulsory Social Security</i>	840,63	880,56	920,36	970,52	1.057,36
P	Jasa Pendidikan/ <i>Education</i>	1.401,53	1.457,87	1.548,11	1.649,42	1.774,33
Q	Jasa Kesehatan dan Kegiatan Sosial/ <i>Human Health and Social Work Activities</i>	224,04	242,59	261,73	277,71	303,41
R,S,T,U	Jasa Lainnya/ <i>Other Services Activities</i>	425,29	443,06	474,21	506,41	545,50
Produk Domestik Bruto/ Gross Domestic Product		44.454,58	46.715,18	49.154,64	51.774,40	54.404,47

Catatan/Note: ...

Sumber/Source: BPS Kabupaten Serang/BPS Statistic of Serang Regency

Tabel
Table 12.3

Distribusi Persentase Produk Domestik Regional Bruto Atas Dasar Harga Berlaku Menurut Lapangan Usaha Kabupaten Serang, 2015–2019
Percentage Distribution of Gross Regional Domestic Product at Current Market Prices by Industry Serang Regency, 2015–2019

Lapangan Usaha/ <i>Industry</i>	2015	2016	2017 ⁰	2018 ¹	2019 ²
(1)	(2)	(3)	(4)	(5)	(6)
A Pertanian, Kehutanan, dan Perikanan/ <i>Agriculture, Forestry, and Fishing</i>	9,84	10,19	10,00	9,83	9,50
B Pertambangan dan Penggalian/ <i>Mining and Quarrying</i>	0,11	0,11	0,11	0,11	0,11
C Industri Pengolahan/ <i>Manufacturing</i>	49,62	49,01	48,50	48,02	47,24
D Pengadaan Listrik dan Gas/ <i>Electricity and Gas</i>	0,31	0,31	0,37	0,36	0,35
E Pengadaan Air; Pengelolaan Sampah, Limbah, dan Daur Ulang/ <i>Water Supply; Sewerage, Waste Management, and Remediation Activities</i>	0,03	0,03	0,03	0,03	0,03
F Konstruksi/ <i>Construction</i>	10,12	10,27	10,34	10,69	11,08
G Perdagangan Besar dan Eceran; Reparasi Mobil dan Sepeda Motor/ <i>Wholesale and Retail Trade; Repair of Motor Vehicles and Motorcycles</i>	8,77	8,62	8,82	8,73	9,10
H Transportasi dan Pergudangan/ <i>Transportation and Storage</i>	3,53	3,61	3,71	3,82	3,85
I Penyediaan Akomodasi dan Makan Minum/ <i>Accommodation and Food Service Activities</i>	2,37	2,34	2,36	2,37	2,38
J Informasi dan Komunikasi/ <i>Information and Communication</i>	0,83	0,79	0,79	0,77	0,78
K Jasa Keuangan dan Asuransi/ <i>Financial and Insurance Activities</i>	2,57	2,87	2,86	2,88	2,73

Lanjutan Tabel/Continued Table 12.3

Lapangan Usaha/Industry		2015	2016	2017 ⁽¹⁾	2018 ⁽²⁾	2019 ⁽³⁾
(1)		(2)	(3)	(4)	(5)	(6)
L	Real Estat/ <i>Real Estate Activities</i>	4,36	4,34	4,48	4,65	4,82
M,N	Jasa Perusahaan/ <i>Business Activities</i>	0,23	0,23	0,23	0,23	0,24
O	Administrasi Pemerintahan, Pertahanan, dan Jaminan Sosial Wajib/ <i>Public Administration and Defence; Compulsory Social Security</i>	2,18	2,21	2,21	2,19	2,27
P	Jasa Pendidikan/ <i>Education</i>	3,55	3,52	3,58	3,70	3,86
Q	Jasa Kesehatan dan Kegiatan Sosial/ <i>Human Health and Social Work Activities</i>	0,50	0,51	0,52	0,53	0,56
R,S,T,U	Jasa Lainnya/ <i>Other Services Activities</i>	1,07	1,05	1,07	1,08	1,10
Produk Domestik Bruto/ Gross Domestic Product		100,00	100,00	100,00	100,00	100,00

Catatan/Note: ...

Sumber/Source: BPS Kabupaten Serang/BPS Statistic of Serang Regency

Tabel
Table 12.4

Laju Pertumbuhan Produk Domestik Regional Bruto Atas Dasar Harga Konstan 2010 Menurut Lapangan Usaha (persen) Kabupaten Serang, 2016–2019
Growth Rate of Gross Regional Domestic Product at 2010 Constant Market Prices by Industry (percent) Serang Regency, 2016–2019

Lapangan Usaha/ <i>Industry</i>	2015	2016	2017 ⁽¹⁾	2018 ⁽¹⁾	2019 ⁽¹⁾
(1)	(2)	(3)	(4)	(5)	(6)
A Pertanian, Kehutanan, dan Perikanan/ <i>Agriculture, Forestry, and Fishing</i>	6,85	6,52	4,07	3,24	2,19
B Pertambangan dan Penggalian/ <i>Mining and Quarrying</i>	7,69	4,92	4,17	5,13	5,54
C Industri Pengolahan/ <i>Manufacturing</i>	5,32	4,15	4,61	4,54	3,78
D Pengadaan Listrik dan Gas/ <i>Electricity and Gas</i>	1,07	9,51	5,57	3,48	1,21
E Pengadaan Air; Pengelolaan Sampah, Limbah, dan Daur Ulang/ <i>Water Supply; Sewerage, Waste Management, and Remediation Activities</i>	6,08	6,66	8,39	3,72	5,48
F Konstruksi/ <i>Construction</i>	3,42	6,20	6,11	8,11	8,05
G Perdagangan Besar dan Eceran; Reparasi Mobil dan Sepeda Motor/ <i>Wholesale and Retail Trade; Repair of Motor Vehicles and Motorcycles</i>	3,38	3,50	5,67	4,22	8,29
H Transportasi dan Pergudangan/ <i>Transportation and Storage</i>	7,33	8,71	8,70	8,59	5,90
I Penyediaan Akomodasi dan Makan Minum/ <i>Accommodation and Food Service Activities</i>	5,72	5,91	7,29	7,69	7,29
J Informasi dan Komunikasi/ <i>Information and Communication</i>	2,93	2,07	6,01	6,66	7,99

Lanjutan Tabel/Continued Table 12.4

Lapangan Usaha/Industry		2015	2016	2017 ⁽¹⁾	2018 ⁽¹⁾	2019 ⁽¹⁾
(1)		(2)	(3)	(4)	(5)	(6)
K	Jasa Keuangan dan Asuransi/ Financial and Insurance Activities	9,51	17,21	3,12	5,23	0,50
L	Real Estat/Real Estate Activities	6,86	5,26	7,65	9,16	7,88
M,N	Jasa Perusahaan/Business Activities	2,36	3,62	5,21	4,63	7,10
O	Administrasi Pemerintahan, Pertahanan, dan Jaminan Sosial Wajib/Public Administration and Defence; Compulsory Social Security	2,61	4,75	4,52	5,45	8,95
P	Jasa Pendidikan/Education	1,90	4,02	6,19	6,54	7,57
Q	Jasa Kesehatan dan Kegiatan Sosial/Human Health and Social Work Activities	4,57	8,28	7,89	6,11	9,25
R,S,IJU	Jasa Lainnya/Other Services Activities	2,37	4,18	7,03	6,79	7,72
Produk Domestik Bruto/ Gross Domestic Product		5,09	5,10	5,22	5,33	5,08

Catatan/Note: ...

Sumber/Source: BPS Kabupaten Serang/BPS Statistic of Serang Regency

Tabel 12.5
Table

Produk Domestik Regional Bruto Atas Dasar Harga Berlaku Menurut Jenis Pengeluaran di Kabupaten Serang (miliar rupiah), 2015–2019
Gross Regional Domestic Product at Current Market Prices by Type of Expenditure in Serang Regency (billion rupiahs), 2015–2019

Jenis Pengeluaran <i>Type of Expenditure</i>	2015	2016	2017	2018	2019
(1)	(2)	(3)	(4)	(5)	(6)
Pengeluaran Konsumsi Rumah Tangga <i>Household Consumption Expenditure</i>	32.200,18	34.279,84	36.978,99	40.466,37	43.027,16
Pengeluaran Konsumsi LNPRT <i>NPISH Consumption Expenditure</i>	394,30	427,99	457,47	504,39	522,36
Pengeluaran Konsumsi Pemerintah <i>Government Consumption Expenditure</i>	1.764,32	1.906,47	2.044,34	2.181,71	2.460,94
Pembentukan Modal Tetap Bruto <i>Gross Fixed Capital Formation</i>	17.161,43	19.140,03	24.137,41	25.804,30	28.461,81
Perubahan Inventori <i>Changes in Inventories</i>	3,51	0,31	0,40	0,61	0,45
Ekspor Barang dan Jasa/ <i>Exports of Goods and Services</i>	52.748,06	53.079,11	57.722,84	61.962,38	64.784,62
Dikurangi: Impor Barang dan Jasa <i>Less: Import of Goods and Services</i>	48.065,54	47.963,59	55.436,01	59.411,73	62.313,75
Diskrepansi Statistik ¹ <i>Statistical Discrepancies¹</i>					
Produk Domestik Regional Bruto/<i>Gross Regional Domestic Product</i>	56.206,27	60.870,17	65.905,44	71.508,02	76.943,59

Catatan/Note: ...

Sumber/Source: BPS, berbagai sensus, survei dan sumber lain/BPS-Statistics/Indonesia, various census, survey, and other sources

Tabel
Table 12.6

Produk Domestik Regional Bruto Atas Dasar Harga Konstan 2010 Menurut Jenis Pengeluaran di Kabupaten Serang (miliar rupiah), 2015–2019
Gross Regional Domestic Product at 2010 Constant Market Prices by Type of Expenditure in Serang Regency (billion rupiahs), 2015–2019

Jenis Pengeluaran <i>Type of Expenditure</i>	2015	2016	2017	2018	2019
(1)	(2)	(3)	(4)	(5)	(6)
Pengeluaran Konsumsi Rumah Tangga <i>Household Consumption Expenditure</i>	26.511,97	27.658,60	28.984,59	30.539,02	31.755,36
Pengeluaran Konsumsi LNPRT <i>NPISH Consumption Expenditure</i>	341,57	358,89	371,93	397,39	405,33
Pengeluaran Konsumsi Pemerintah <i>Government Consumption Expenditure</i>	1.261,31	1.305,61	1.369,87	1.416,32	1.499,29
Pembentukan Modal Tetap Bruto <i>Gross Fixed Capital Formation</i>	13.674,91	14.692,50	17.699,35	18.956,87	19.962,81
Perubahan Inventori <i>Changes in Inventories</i>	13,20	0,97	0,96	1,05	0,69
Ekspor Barang dan Jasa/ <i>Exports of Goods and Services</i>	41.135,87	41.032,63	43.228,86	45.543,56	46.856,92
Dikurangi: Impor Barang dan Jasa <i>Less: Import of Goods and Services</i>	38.484,26	38.334,03	42.500,93	45.079,80	46.075,92
Diskrepani Statistik ¹ <i>Statistical Discrepancies¹</i>					
Produk Domestik Regional Bruto/<i>Gross Regional Domestic Product</i>	44.454,58	46.715,18	49.154,64	51.774,40	54.404,47

Catatan/Note: ...

Sumber/Source: BPS, berbagai sensus, survei dan sumber lain/BPS-Statistics Indonesia, various census, survey, and other sources

13

**PERBANDINGAN ANTAR KABUPATEN/KOTA
REGENCY/MUNICIPAL COMPARISON**



INFOGRAFIS
PEMBATAS BAB 13

<https://serangkab.bps.go.id>

PENJELASAN TEKNIS

1. Penduduk Indonesia adalah semua orang yang berdomisili di wilayah teritorial Indonesia selama 6 bulan atau lebih, dan atau mereka yang berdomisili kurang dari 6 bulan tetapi bertujuan untuk menetap.
2. Laju pertumbuhan penduduk adalah angka yang menunjukkan persentase penambahan penduduk dalam jangka waktu tertentu.
3. Penduduk miskin adalah penduduk yang memiliki rata-rata pengeluaran per kapita per bulan di bawah Garis Kemiskinan.
4. Indeks Pembangunan Manusia (IPM) menjelaskan bagaimana penduduk dapat mengakses hasil pembangunan dalam memperoleh pendapatan, kesehatan, pendidikan dan sebagainya. IPM diperkenalkan oleh UNDP pada tahun 1990 dan dipublikasikan secara berkala dalam laporan Human Development Report (HDR). IPM dibentuk oleh 3 (tiga) dimensi dasar: umur panjang dan hidup sehat; pengetahuan; dan standar hidup layak.

TECHNICAL NOTES

1. *The population of Indonesia are all residents of the entire territory of Indonesia who have stayed for six months or longer, and those who intended to stay more than six months even though their length of stay is less than six months.*
2. *The growth rate of population is the number that show percentage of population growth within a specified period.*
3. *A person whose expenditure per capita per month is below the poverty line is considered to be poor.*
4. *The Human Development Index (HDI) explains how people can access development result in obtaining income, health, education and so forth. HDI was introduced by United Nations Development Programme (UNDP) in 1990 and published periodically in the annual report of the Human Development Report. HDI was formed by three basic dimensions: a long and healthy life, knowledge, and a decent standard of living.*

ULASAN

Jumlah penduduk Kabupaten Serang pada tahun 2018, seperti pada tahun sebelumnya, menempati peringkat keempat di provinsi Banten.

PDRB Kabupaten Serang atas dasar harga berlaku tahun 2016 sebesar 61,27 triliun rupiah, peringkat tiga di provinsi banten setelah Kota Tangerang dan Kota Cilegon. Kabupaten Serang menyumbang 11,82 persen terhadap PDRB provinsi Banten.

Walaupun PDRB Kabupaten Serang merupakan empat teratas di Provinsi Banten, lain halnya dengan pertumbuhan ekonomi. Pada tahun 2016, Kabupaten Serang mencatatkan pertumbuhan ekonomi terendah dibandingkan kabupaten/kota lain se-provinsi Banten. Pertumbuhan ekonomi tertinggi dialami oleh Kota Tangerang Selatan, disusul oleh Kota Serang.

Jumlah penduduk miskin di Provinsi Banten pada tahun 2017 mencapai 675,04 ribu orang. Angka ini meningkat dari tahun sebelumnya sebesar 658,11 ribu orang. Hampir seluruh kabupaten/kota mengalami penurunan jumlah penduduk miskin kecuali Kota Tangerang dan Kota Tangerang Selatan. Pada tahun 2017, jumlah penduduk miskin Kabupaten Serang mengalami peningkatan sebesar 1,71 persen.

DESCRIPTION

The population of Serang Regency in 2017, as in the previous year, ranked fourth in Banten Province.

Serang Regency's GRDP at current prices in 2016 was 61.27 trillion rupiah, ranked third in Banten province after Tangerang City and Cilegon City. Serang Regency contributes 11.82 percent to the GRDP of Banten province.

Although Serang Regency GRDP was the top four in Banten Province, it was different with economic growth. In 2016, Serang regency recorded the lowest economic growth compared to other Municipalities/Regencies in Banten Province. South Tangerang Municipality had the highest economic growth, followed by Serang City.

The number of poor people in Banten Province in 2017 reached 675.04 thousand people. This figure decreased from the previous year, which was 658.11 thousand people. Almost all regencies/municipalities experienced a decrease in the number of poor people except Tangerang City and South Tangerang City. In 2017, the number of poor people in Serang Regency increased by 1.71 percent.

Gambar
Figures 13.1

Jumlah Penduduk Menurut Kabupaten/Kota di Provinsi Banten (ribu), 2019
Population by Regency/Municipality in Banten Province (thousand), 2019



Sumber/Source :

Gambar
Figures 13.2

Laju Pertumbuhan Produk Domestik Regional Bruto Atas Dasar Harga Konstan 2010 Menurut Kabupaten/Kota di Provinsi Banten (persen), 2015–2019
Rate of Growth of Gross Regional Domestic Products at Constant 2010 Prices by Regency/Municipality in Banten Province (percent), 2015–2019



Sumber/Source:

Tabel 13.1 **Jumlah Penduduk Menurut Kabupaten/Kota di Provinsi Banten (jiwa), 2015–2019**
Table 13.1 **Population by Regency/Municipality in Banten Province, 2015–2019**

Provinsi/Province		2015	2016	2017	2018	2019
(1)		(2)	(3)	(4)	(5)	(6)
<i>Kabupaten/Regency</i>						
1	Pandeglang	1 194 911	1 200 512	1 205 203	1 209 011	1 211 909
2	Lebak	1 269 812	1 279 412	1 288 103	1 295 810	1 302 608
3	Tangerang	3 370 594	3 477 495	3 584 770	3 692 693	3 800 787
4	Serang	1 474 301	1 484 502	1 493 591	1 501 501	1 508 397
<i>Kota/Municipality</i>						
5	Tangerang	2 047 105	2 093 706	2 139 891	2 185 304	2 229 901
6	Cilegon	412 106	418 705	425 103	431 305	437 205
7	Serang	643 205	655 004	666 600	677 804	688 603
8	Tangerang Selatan	1 543 209	1 593 812	1 644 899	1 696 308	1 747 906
Banten		11 955 243	12 203 148	12 448 160	12 689 736	12 927 316

Sumber/Source: BPS, Proyeksi Penduduk Indonesia 2010–2035/BPS-Statistics Indonesia, Indonesia Population Projection 2010–2035

Tabel 13.2 **Laju Pertumbuhan Produk Domestik Regional Bruto Atas Dasar Harga Konstan 2010 Menurut Kabupaten/Kota di Provinsi Banten (persen), 2015–2019**
Rate of Growth of Gross Regional Domestic Products at Constant 2010 Prices by Regency/Municipality in Banten Province (percent), 2015–2019

Provinsi/Province		2015	2016	2017	2018	2019
(1)		(2)	(3)	(4)	(5)	(6)
Kabupaten/Regency						
1	Pandeglang	5,81	5,52	6,00	6,02	5,04
2	Lebak	6,20	5,57	5,76	5,80	5,77
3	Tangerang	5,60	5,41	5,82	5,93	5,88
4	Serang	5,09	5,09	5,22	5,33	5,08
Kota/Municipality						
5	Tangerang	5,37	5,34	5,88	5,92	4,31
6	Cilegon	4,75	5,00	5,50	5,97	5,65
7	Serang	6,35	6,33	6,43	6,46	6,44
8	Tangerang Selatan	7,25	6,74	7,30	7,37	7,35
Banten		5,61	5,51	5,93	6,07	5,54

Sumber/Source: BPS, Diolah dari Hasil Sensus, Survei, dan Berbagai Sumber Lainnya/BPS-Statistics Indonesia, Based on Census Surveys, and Other Sources

Tabel
Table 13.3**Jumlah Penduduk Miskin Menurut Kabupaten/Kota di
Provinsi Banten (ribu), 2015–2019**
**Number of Poor Population by Regency/Municipality in
Banten Province (thousand), 2015–2019**

Provinsi/Province		2015	2016	2017	2018	2019
(1)		(2)	(3)	(4)	(5)	(6)
Kabupaten/Regency						
1	Pandeglang	124,42	115,9	117,31	116,16	114,09
2	Lebak	126,42	111,21	111,08	108,81	107,93
3	Tangerang	191,12	182,52	191,62	190,05	193,97
4	Serang	74,85	67,92	69,1	64,46	61,54
Kota/Municipality						
5	Tangerang	102,56	102,88	105,34	103,49	98,37
6	Cilegon	16,96	14,90	14,89	13,96	13,2
7	Serang	40,19	36,40	36,97	36,21	36,21
8	Tangerang Selatan	25,89	26,38	28,73	28,21	29,16
Banten		702,4	658,11	675,04	661,36	654,46

Sumber/Source: BPS, Survei Sosial Ekonomi Nasional/BPS-Statistics Indonesia, National Socio Economic Survey

Tabel 13.4 **Indeks Pembangunan Manusia Menurut Kabupaten/Kota di Provinsi Banten, 2015–2019**
Table 13.4 **Human Development Index by Regency/Municipality in Banten Province, 2015–2019**

Provinsi/Province		2015	2016	2017	2018	2019
(1)		(2)	(3)	(4)	(5)	(6)
Kabupaten/Regency						
1	Pandeglang	62,72	63,4	63,82	64,34	64,91
2	Lebak	62,03	62,78	62,95	63,37	63,88
3	Tangerang	70,05	70,44	70,97	71,59	71,93
4	Serang	64,61	65,12	65,6	65,93	66,38
Kota/Municipality						
5	Tangerang	76,08	76,81	77,01	77,92	78,43
6	Cilegon	71,81	72,04	72,29	72,65	73,01
7	Serang	70,51	71,09	71,31	71,68	72,1
8	Tangerang Selatan	79,38	80,11	80,84	81,17	81,48
Banten		70,27	70,96	71,42	71,95	72,44

Sumber/Source: BPS, Diolah dari Hasil Sensus, Survei, dan Berbagai Sumber Lainnya/BPS-Statistics Indonesia, Based on Census, Surveys, and Other Sources



Sensus
Penduduk
2020

#MencatatIndonesia

DATA

MENCERDASKAN BANGSA
Enlighten The Nation

<https://serangkab.bps.go.id>



**BADAN PUSAT STATISTIK
KABUPATEN SERANG
BPS-STATISTICS OF SERANG REGENCY**

Jl. Desa Kaserangan - Pengampelan No 7 Ciruas 42182
Telp./Fax.: (0254)2822902
Homepage: <http://serangkab.bps.go.id>, E-mail: bps3604@bps.go.id

