

# KABUPATEN TANGERANG DALAM ANGKA 2020

*Tangerang Regency in Figures 2020*





# KABUPATEN TANGERANG DALAM ANGKA 2020

*Tangerang Regency in Figures 2020*

<https://tangerangtab.bps.go.id>



BADAN PUSAT STATISTIK  
KABUPATEN TANGERANG  
Statistics of Tangerang Regency

**KABUPATEN TANGERANG DALAM ANGKA**  
***Tangerang Regency in Figures***  
**2020**

ISSN: 2407-0734

No. Publikasi/*Publication Number*: 36030.2002

Ukuran Buku/*Book Size*: 14,8 cm x 21 cm

Jumlah Halaman/*Number of Pages* : xxxii + 322 hal/*pages*

Naskah/*Manuscript*:

BPS Kabupaten Tangerang

*BPS-Statistics of Tangerang Regency*

Penyunting/*Editor*:

BPS Kabupaten Tangerang

*BPS-Statistics of Tangerang Regency*

Gambar Kover/*Cover Design*:

Seksi Integrasi Pengolahan dan Diseminasi Statistik

*Section of Integration Processing and Statistics Dissemination*

Tebing Koja-Kecamatan Solear/ *Koja Cliff-Solear Subdistrict*

Diterbitkan oleh/*Published by*:

©BPS Kabupaten Tangerang/*BPS-Statistics of Tangerang Regency*

Dicetak oleh/*Printed by*:

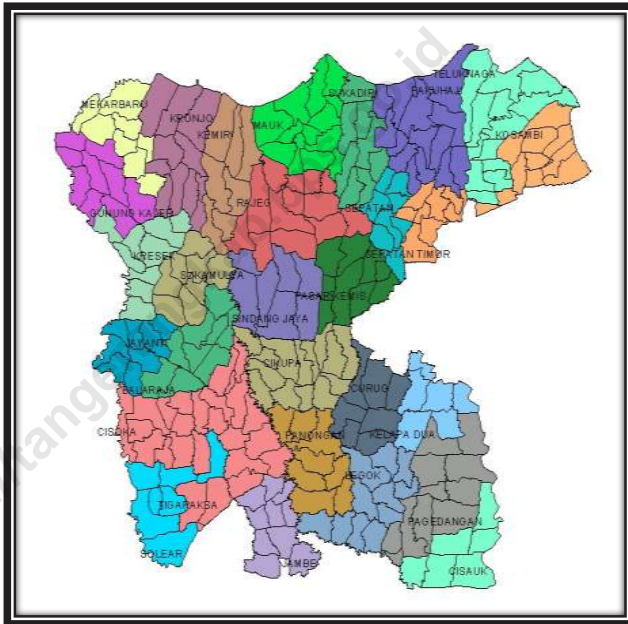
Badan Pusat Statistik Kabupaten Tangerang/ *BPS-Statistics of Tangerang Regency*

Dilarang mengumumkan, mendistribusikan, mengomunikasikan, dan/atau menggandakan sebagian atau seluruh isi buku ini untuk tujuan komersil tanpa izin tertulis dari Badan Pusat Statistik.

*Prohibited to announce, distribute, communicate, and/or copy part or all of this book for commercial purpose without permission from BPS-Statistics Indonesia.*

**PETA WILAYAH KABUPATEN TANGERANG**  
**MAP OF TANGERANG REGENCY**

**PETA WILAYAH KABUPATEN TANGERANG**  
**MAP OF TANGERANG REGENCY**



<https://tangerangkab.bps.go.id>

**KEPALA BPS KABUPATEN TANGERANG  
CHIEF STATISTICIAN OF TANGERANG REGENCY**



**FAIZIN, S.Si, ME**

<https://tangerangkab.bps.go.id>





## KATA PENGANTAR

Kabupaten Tangerang Dalam Angka 2020 merupakan publikasi yang diterbitkan oleh BPS Kabupaten Tangerang setiap tahun. Data yang disajikan adalah data utama yang berasal dari BPS maupun Instansi/OPD/Perusahaan terkait.

Publikasi ini dapat terwujud berkat kerja sama dan bantuan dari berbagai pihak baik instansi pemerintah maupun swasta. Kepada semua pihak yang telah memberikan bantuan disampaikan penghargaan dan terima kasih yang sebesar-besarnya.

Walaupun publikasi ini telah disiapkan sebaik-baiknya, namun disadari masih ada kekurangan dan kesalahan yang terjadi. Untuk perbaikan publikasi ini, tanggapan dan saran yang bersifat konstruktif dari para pemakai sangat diharapkan.

Tigaraksa, April 2020  
Kepala BPS  
Kabupaten Tangerang,

**Faizin, S.Si, ME**



## **PREFACE**

*Tangerang Regency in Figures 2020 is an annually publication published by BPS Regency of Tangerang. This publication contains core data from Institutions/OPD/ Establishments.*

*Honestly, this publication has not perfect yet and has not filled the user's hope, especially for the planners, but hopefully it can help to equip compilation of development planning in Tangerang Regency.*

*This comprehensive publication has been made possible with the assistance and contribution from several governmental institutions and private organizations. To all of data sources who have been involved in the preparation of this publication, we would like to express our sincerest appreciation and gratitude.*

*Comments and constructive suggestions for the improvement of this publication are always welcome.*

*Tigaraksa, April 2020  
Chief Statistician of  
Tangerang Regency*

**Faizin, S.Si, ME**

## DAFTAR ISI / CONTENTS

	Halaman <i>Page</i>
Kata Pengantar/ <i>Preface</i> .....	vii
Daftar Isi/ <i>Contents</i> .....	ix
Daftar Tabel/ <i>List of Tables</i> .....	xi
Daftar Gambar/ <i>List of Figures</i> .....	xxv
Daftar Singkatan/ <i>List of Abbreviations</i> .....	xxix
Statistik Kunci/ <i>Key Statistics</i> .....	xxxii
1. Geografi dan Iklim/ <i>Geography and Climate</i> .....	1
2. Pemerintahan/ <i>Government</i> .....	15
3. Penduduk dan Ketenagakerjaan/ <i>Population and Employment</i> .....	35
4. Sosial dan Kesejahteraan Rakyat/ <i>Social and Welfare</i> .....	49
5. Pertanian, Kehutanan, Peternakan, dan Perikanan/ <i>Agriculture, Forestry, Livestock, and Fishery</i> .....	95
6. Industri, Pertambangan, dan Energi/ <i>Industry, Mining, and Energy</i> .....	135
7. Pariwisata/ <i>Tourism</i> .....	145
8. Transportasi dan Komunikasi/ <i>Transportation and Communication</i> .....	153
9. Perbankan, Koperasi, dan Harga-harga/ <i>Banking, Cooperative, dan Prices</i> .....	165
10. Pengeluaran Penduduk/ <i>Population Expenditure</i> .....	175
11. Perdagangan/ <i>Trade</i> .....	185
12. Sistem Neraca Regional/ <i>System of Regional Accounts</i> .....	193
13. Perbandingan Antar Kabupaten/Kota/ <i>Regency/Municipal Comparison</i> .....	211

<https://tangerangkab.bps.go.id>

## DAFTAR TABEL/LIST OF TABLES

	Halaman Page
<b>1.1 KEADAAN GEOGRAFI .....</b>	
<b>GEOGRAPHY CONDITION .....</b>	
1.1.1 Luas Daerah dan Jumlah Pulau Menurut Kecamatan di Kabupaten Tangerang, 2019.....	
<i>Total Area and Number of Islands by Subdistrict in Tangerang Regency, 2019 .....</i>	4
1.1.2 Tinggi Wilayah dan Jarak ke Ibukota Kabupaten Menurut Kecamatan di Kabupaten Tangerang, 2019	
<i>Altitude and Distance to the Capital of Regency by Subdistrict in Tangerang Regency, 2019 .....</i>	8
<b>1.2 KEADAAN IKLIM</b>	
<b>CLIMATE CONDITION</b>	
1.2.1 Pengamatan Unsur Iklim Menurut Bulan di Stasiun Curug Kabupaten Tangerang, 2019	
<i>Observation of Climate Elements By Months at Curug Station in Tangerang Regency, 2019 .....</i>	9
2.1 Jumlah Desa <sup>1</sup> /Kelurahan Menurut Kecamatan di Kabupaten Tangerang, 2019.....	
<i>Number of Villages<sup>1</sup>/Kelurahan by Subdistrict in Tangerang Regency, 2019 .....</i>	15
<b>2.1 WILAYAH ADMINISTRATIF .....</b>	
<b>ADMINISTRATIVE AREA .....</b>	
2.1.1 Jumlah Desa <sup>1</sup> /Kelurahan Menurut Kecamatan di Kabupaten Tangerang, 2015–2019 .....	
<i>Number of Villages<sup>1</sup>/Kelurahan by Subdistrict in Tangerang Regency, 2015-2019 .....</i>	16
<b>2.2 DEWAN PERWAKILAN RAKYAT DAERAH</b>	
<b>REGIONAL HOUSE OF REPRESENTATIVE</b>	
2.2.1 Jumlah Anggota Dewan Perwakilan Rakyat Daerah Menurut Partai Politik dan Jenis Kelamin di Kabupaten Tangerang, 2019	

	<i>Number of Regional House of Representatives's Members by Political Parties and Sex in Tangerang Regency, 2019</i> .....	18
<b>2.3</b>	<b>SUMBER DAYA MANUSIA</b> .....	
	<b>HUMAN RESOURCES</b> .....	
2.3.1	Jumlah Pegawai Negeri Sipil Menurut Jabatan dan Jenis Kelamin di Kabupaten Tangerang, Desember 2018 dan Desember 2019..... <i>Number of Civil Servants by Occupation and Sex in Tangerang Regency, Desember 2018 dan Desember 2019</i> .....	19
2.3.2	Jumlah Pegawai Negeri Sipil Menurut Tingkat Pendidikan dan Jenis Kelamin di Kabupaten Tangerang, Desember 2018 dan Desember 2019 .....	
	<i>Number of Civil Servants by Educational Level and Sex in Tangerang Regency, December 2018 and December 2019</i> .....	21
2.3.3	Jumlah Pegawai Negeri Sipil Menurut Tingkat Kepangkatan dan Jenis Kelamin di Kabupaten Tangerang, Desember 2018 dan Desember 2019 .....	
	<i>Number of Civil Servants by Hierarchy and Sex in Tangerang Regency, December 2018 and December 2019</i> .....	23
<b>2.4</b>	<b>KEUANGAN PEMERINTAH</b>	
	<b>GOVERNMENT FINANCE</b>	
2.4.1	Realisasi Pendapatan Pemerintah Kabupaten Tangerang Menurut Jenis Pendapatan (ribu rupiah), 2016–2019 <i>Actual Tangerang Regency Government Revenues by Kind of Revenues (thousand rupiahs), 2016–2019</i> .....	25
2.4.2	Realisasi Belanja Pemerintah Kabupaten Tangerang Menurut Jenis Belanja (ribu rupiah), 2016–2019	

	<i>Actual Tangerang Regency Government Expenditures by Kind of Expenditures (thousand rupiahs), 2016–2019.....</i>	27
	<i>Population by Sex in Tangerang Regency, 2019.....</i>	33
3.1	Penduduk, Laju Pertumbuhan Penduduk per Tahun, Distribusi Persentase Penduduk, Kepadatan Penduduk, Rasio Jenis Kelamin Penduduk Menurut Kecamatan di Kabupaten Tangerang, 2019 ..... <i>Population, Annual Population Growth Rate, Percentage Distribution of Population, Population Density, and Population Sex Ratio by Subdistrict in Tangerang Regency, 2019.....</i>	35
<b>3.2</b>	<b>KETENAGAKERJAAN</b>	
	<b>EMPLOYMENT</b>	
3.2.1	Jumlah Penduduk Berumur 15 Tahun Keatas Menurut Jenis Kegiatan Selama Seminggu yang Lalu dan Jenis Kelamin di Kabupaten Tangerang, 2019 <i>Population Aged 15 Years and Over by Type of Activity During The Previous Week and Sex in Tangerang Regency, 2019.....</i>	41
3.2.2	Penduduk Berumur 15 Tahun ke Atas Menurut Pendidikan Tertinggi yang Ditamatkan dan Jenis Kegiatan Selama Seminggu yang Lalu di Kabupaten Tangerang, 2019 <i>Population 15 Years of Age and Over by Educational Attainment and Type of Activity During the Previous Week in Tangerang Regency, 2019</i>	42
3.2.3	Penduduk Berumur 15 Tahun Ke Atas yang Bekerja Selama Seminggu yang Lalu Menurut Status Pekerjaan Utama dan Jenis Kelamin di Kabupaten Tangerang, 2019 <i>Population 15 Years of Age and Over who Worked During The Previous Week by Main Employment Status and Sex in Tangerang Regency, 2019 .....</i>	44
<b>4.1</b>	<b>PENDIDIKAN .....</b>	
	<b>EDUCATION .....</b>	

4.1.1	Jumlah Sekolah, Guru, dan Murid Taman Kanak-Kanak (TK) di Bawah Kementerian Pendidikan dan Kebudayaan Menurut Kecamatan di Kabupaten Tangerang, 2018/2019..... <i>Number of Schools, Teachers, and Pupils in Kindergarten Under The Ministry of Education and Culture by Subdistrict in Tangerang Regency, 2018/2019.....</i>	54
4.1.2	Jumlah Sekolah, Guru, dan Murid Raudatul Athfal (RA) di Bawah Kementerian Agama Menurut Kecamatan di Kabupaten Tangerang, 2018/2019 ..... <i>Number of Schools, Teachers, and Pupils in Raudatul Athfal (RA) Under The Ministry of Religious Affairs by Subdistrict in Tangerang Regency, 2018/2019.....</i>	60
4.1.3	Jumlah Sekolah, Guru, dan Murid Sekolah Dasar (SD) di Bawah Kementerian Pendidikan dan Kebudayaan Menurut Kecamatan di Kabupaten Tangerang, 2018/2019 ..... <i>Number of Schools, Teachers, and Pupils in Primary Schools Under The Ministry of Education and Culture by Subdistrict in Tangerang Regency, 2018/2019.....</i>	62
4.1.4	Jumlah Sekolah, Guru, dan Murid Madrasah Ibtidaiyah (MI) di Bawah Kementerian Agama Menurut Kecamatan Menurut Kecamatan di Kabupaten Tangerang, 2018/2019..... <i>Number of Schools, Teachers, and Pupils in Madrasah Ibtidaiyah (MI) Under The Ministry of Religious Affairs by Subdistrict in Tangerang Regency, 2018/2019.....</i>	68
4.1.5	Jumlah Sekolah, Guru, dan Murid Sekolah Menengah Pertama (SMP) di Bawah Kementerian Pendidikan dan Kebudayaan Menurut Kecamatan di Kabupaten Tangerang, 2018/2019 ..... <i>Number of Schools, Teachers, and Pupils in Junior High Schools Under The Ministry of Education and Culture by Subdistrict in Tangerang Regency, 2018/2019.....</i>	74
4.1.6	Jumlah Sekolah, Guru, dan Murid Madrasah Tsanawiyah (MTs) di Bawah Kementerian Agama Menurut Kecamatan di kabupaten Tangerang, 2018/2019 ..... <i>Number of Schools, Teachers, and Pupils in Madrasah Tsanawiyah</i>	



	<i>(MTs) Under The Ministry of Religious Affairs by Subdistrict in Tangerang Regency, 2018/2019</i> .....	80
4.1.7	Jumlah Sekolah, Guru, dan Murid Sekolah Menengah Atas (SMA) di Bawah Kementerian Pendidikan dan Kebudayaan Menurut Kecamatan di Kabupaten Tangerang, 2018/2019..... <i>Number of Schools, Teachers, and Pupils in Senior High Schools Under The Ministry of Education and Culture by Subdistrict in Tangerang Regency, 2018/2019</i> .....	86
4.1.8	Jumlah Sekolah, Guru, dan Murid Sekolah Menengah Kejuruan (SMK) di Bawah Kementerian Pendidikan dan Kebudayaan Menurut Kecamatan di Kabupaten Tangerang, 2018/2019 .....	
	<i>Number of Schools, Teachers, and Pupils in Vocational High Schools Under The Ministry of Education and Culture by Subdistrict in Tangerang Regency, 2018/2019</i> .....	92
4.1.9	Jumlah Sekolah, Guru, dan Murid Madrasah Aliyah (MA) di Bawah Kementerian Agama Menurut Kecamatan di Kabupaten Tangerang, 2018/2019 .....	
	<i>Number of Schools, Teachers, and Pupils in Madrasah Aliyah (MA) Under the Ministry of Religious Affairs by Subdistrict in Tangerang Regency, 2018/2019</i> .....	98
4.1.10	Jumlah Desa <sup>1</sup> /Kelurahan yang Memiliki Fasilitas Sekolah Menurut Kecamatan dan Tingkat Pendidikan di Kabupaten Tangerang, 2014-2019 .....	
	<i>Number of Villages<sup>1</sup> Having Educational Facilities by Subdistrict and Educational Level in Tangerang Regency, 2014-2019</i> .....	104
4.1.11	Angka Partisipasi Murni (APM) dan Angka Partisipasi Kasar (APK) Menurut Jenjang Pendidikan di Kabupaten Tangerang, 2018 dan 2019 .....	
	<i>Net Participation Rates and Gross Participation Rates by Educational Level in Tangerang Regency, 2018 and 2019</i> .....	114
4.1.12	Persentase Penduduk Berumur 15 Tahun ke Atas yang Melek Huruf Menurut Kelompok Umur di Kabupaten Tangerang, 2018 dan 2019 .....	
	<i>Percentage of Literate People Aged 15 Years and Over by Age Group in Tangerang Regency, 2018 and 2019</i> .....	115
<b>4.2</b>	<b>KESEHATAN</b> .....	

**HEALTH.....**

4.2.1	Jumlah Desa <sup>1</sup> /Kelurahan Yang Memiliki Sarana Kesehatan Menurut Kecamatan di Kabupaten Tangerang, 2014–2019 ..... <i>Number of Villages<sup>1</sup> Having Health Facilities by Subdistrict in Tangerang Regency, 2014-2019 .....</i>	116
4.2.2	Jumlah Tenaga Medis di Puskesmas di Kabupaten Tangerang, 2018 <i>Number of Medical Personnel in Community Health Center in Tangerang Regency, 2018.....</i>	128
4.2.3	Jumlah Tenaga Medis di Rumah Sakit di Kabupaten Tangerang, 2018 <i>Number of Medical Personnel in Hospitals in Tangerang Regency, 2018.....</i>	130
4.2.4	Cakupan Imunisasi HB, BCG, Campak dan Polio pada Bayi menurut Kecamatan di Kabupaten Tangerang, 2018 ..... <i>Number of Immunized People by Kind of Immunization and Subdistrict in Tangerang Regency, 2018.....</i>	131
4.2.5	Jumlah Bayi Lahir Hidup menurut Berat Badan Lahir Rendah dan Kecamatan di Kabupaten Tangerang, 2018 ..... <i>Number of Condition of Babies Nutrion by Status and Subdistrict in Tangerang Regency, 2018.....</i>	137
4.2.6	Jumlah Gizi Balita menurut Keadaan Gizi dan Kecamatan di Kabupaten Tangerang, 2018..... <i>Number of Toddlers by Nutritional Status and Subdistrict in Tangerang Regency, 2018 .....</i>	139
4.2.7	Jumlah Bayi menurut Kondisi Kelahiran dan Kecamatan di Kabupaten Tangerang, 2018..... <i>Number of Babies by Born Status and Subdistrict in Tangerang Regency, 2018 .....</i>	141
4.2.8	Jumlah Tenaga Medis, Paramedis Perawatan, Paramedis Non Perawatan dan Tenaga Non Medis di RSUD Kabupaten Tangerang, 2017 <i>Number of Medical and Non Medical Personnels in RSUD Kabupaten Tangerang, 2017 .....</i>	143
4.2.9	Jumlah Tenaga Medis, Paramedis Perawatan, Paramedis Non Perawatan dan Tenaga Non Medis menurut Status Ketenagaan di RSUD Kabupaten Tangerang, 2017 ..... <i>Number of Medical and Non Medical Personnels by Status Personnels .....</i>	

	<i>in RSUD Kabupaten Tangerang, 2017</i> .....	144
4.2.10	Jumlah Pasien Rawat Jalan/Poliklinik yang Berasal dari Kabupaten Tangerang menurut Kecamatan di RSUD Kabupaten Tangerang, 2017 <i>Number of Patient at Polyclinic from Tangerang Regency in RSUD Tangerang Regency, 2017</i> .....	145
4.2.11	Jumlah Pasien Rawat Jalan/Poliklinik menurut Jenis Pelayanan di RSUD Kabupaten Tangerang, 2017 .....	147
	<i>Number of Patient at Polyclinic by Kind of Service in RSUD Kabupaten Tangerang, 2017</i> .....	
4.2.12	Jumlah Pasien Rawat Jalan/Poliklinik menurut Cara Pembayaran di RSUD Kabupaten Tangerang, 2017 .....	149
	<i>Number of Patient of Polyclinic by Type of Payment in RSUD Kabupaten Tangerang, 2017</i> .....	
4.2.13	Jumlah Pasien Rawat Inap menurut Asal Pasien di RSUD Kabupaten Tangerang, 2017.....	150
	<i>Number of Patient Opname by Source of Patient in RSUD Kabupaten Tangerang, 2017</i> .....	
4.2.14	Jumlah Pasien Rawat Inap menurut Jenis Pelayanan di RSUD Kabupaten Tangerang, 2017.....	152
	<i>Number of Patient Opname by Kind of Service in RSUD Kabupaten Tangerang, 2017</i> .....	
4.2.15	Jumlah Pasien Rawat Inap menurut Cara Pembayaran di RSUD Kabupaten Tangerang, 2017.....	153
	<i>Number of Patient Opname by Type of Payment in RSUD Kabupaten Tangerang, 2017</i> .....	
4.2.16	Sepuluh Penyakit Terbanyak pada Pasien Rawat Jalan di RSUD Kabupaten Tangerang, 2017.....	154
	<i>The Top Ten Diseases from Patient at Polyclinic in RSUD Kabupaten Tangerang, 2017</i> .....	
4.2.17	Sepuluh Penyakit Terbanyak pada Pasien Rawat Inap di RSUD Kabupaten Tangerang, 2017.....	155
	<i>The Top Ten Diseases from Patient Opname in RSUD Kabupaten Tangerang, 2017</i> .....	
<b>4.3</b>	<b>AGAMA DAN SOSIAL LAINNYA</b> .....	

	<b>RELIGION AND OTHER SOCIAL AFFAIRS .....</b>	
4.3.1	Jumlah Tempat Peribadatan Menurut Kecamatan di Kabupaten Tangerang, 2019 <i>Number of Places of Worship by Subdistrict and Religion in Tangerang Regency, 2019 .....</i>	156
4.3.2	Jumlah Desa <sup>1</sup> /Kelurahan yang Mengalami Bencana Alam <sup>2</sup> Menurut Kecamatan di Kabupaten Tangerang, 2011-2018 .....	158
	<i>Number of Villages<sup>1</sup> that Had Natural Disaster<sup>2</sup> by Subdistrict in Tangerang Regency, 2011-2018 .....</i>	
4.3.3	Jumlah Pernikahan yang Tercatat pada KUA Menurut Kecamatan di Kabupaten Tangerang, 2019 <i>Number of Marriages that Registered in KUA by Subdistrict in Tangerang Regency, 2019 .....</i>	164
4.3.4	Jumlah Pesantren, Kiyai dan Santri Menurut Kecamatan di Kabupaten Tangerang, 2019 <i>Number Pesantren, Kiyai and Students by Subdistrict in Tangerang Regency, 2019 .....</i>	168
<b>4.4</b>	<b>KEMISKINAN</b>	
	<b>POVERTY</b>	
4.4.1	Garis Kemiskinan, Jumlah, dan Persentase Penduduk Miskin di Kabupaten Tangerang, 2012-2019 Poverty Line, Number, and Percentage of Poor People in Tangerang Regency, 2012-2019 .....	
4.4.2	Indeks Kedalaman Kemiskinan dan Indeks Keparahan Kemiskinan di Kabupaten Tangerang, 2012-2019 Poverty Gap Index and Poverty Severity Index in Tangerang Regency, 2012-2019.....	
	<b>Harvested Area of Kangkong, Spinach, and Chinese Cabbage in Tangerang Regency (ha), 2016 - 2019</b> <i>Harvested Area of Medicinal Plants East Indian Galangal, Turmeric, and Galanga in Tangerang Regency (m<sup>2</sup>), 2016-2019 .....</i>	182
<b>5.1</b>	<b>HORTIKULTURA .....</b>	
	<b>HORTICULTURE.....</b>	
5.1.1	Luas Panen Tanaman Sayuran Menurut Kecamatan dan Jenis	

	Tanaman di Kabupaten Tangerang (ha), 2018 dan 2019 .....	
	<i>Harvested Area of Vegetables by Subdistrict and Kind of Plant in Tangerang Regency (ha), 2018 and 2019</i> .....	183
5.1.2	Produksi Tanaman Sayuran Menurut Kecamatan dan Jenis Tanaman di Kabupaten Tangerang (kuintal), 2018 - 2019 .....	
	<i>Production of Vegetables by Subdistrict and Kind of Plant in Tangerang Regency (quintal), 2018 - 2019</i> .....	189
5.1.3	Luas Panen Tanaman Sayuran dan Buah–Buahan Semusim Menurut Jenis Tanaman di Kabupaten Tangerang (ha), 2016 - 2019	
	<b><i>Harvested Area of Seasonal Vegetables and Fruits by Kind of Plant in Tangerang Regency (ha), 2016 - 2019</i></b> .....	
5.1.4	Produksi Tanaman Sayuran dan Buah–Buahan Semusim Menurut Jenis Tanaman di Kabupaten Tangerang (kuintal), 2016–2019.....	
	<i>Production of Seasonal Vegetables and Fruits by Kind of Plant in Tangerang Regency (quintal) , 2016–2019</i> .....	197
5.1.5	Luas Panen Tanaman Biofarmaka Menurut Kecamatan dan Jenis Tanaman di Kabupaten Tangerang (m <sup>2</sup> ), 2018 dan 2019	
	<i>Harvested Area of Medicinal Plants by Subdistrict and Kind of Plant in Tangerang Regency(m<sup>2</sup>), 2018 and 2019</i> .....	199
5.1.6	Produksi Tanaman Biofarmaka Menurut Kecamatan dan Jenis Tanaman di Kabupaten Tangerang (kg), 2018 dan 2019	
	<b><i>Production of Medicinal Plants by Subdistrict and Kind of Plant in Tangerang Regency (kg), 2018 and 2019</i></b>	
5.1.7	Luas Panen Tanaman Biofarmaka Menurut Jenis Tanaman di Kabupaten Tangerang (m <sup>2</sup> ), 2016-2019 .....	
	<i>Harvested Area of Medicinal Plants by Kind of Plant (m<sup>2</sup>), in Tangerang Regency (m<sup>2</sup>), 2016-2019</i> .....	207
5.1.8	Produksi Tanaman Biofarmaka Menurut Jenis Tanaman di Kabupaten Tangerang (Kg), 2016-2019 .....	

**Production of Medicinal Plants by Kind of Plant in Tangerang Regency (kg), 2016-2019**

5.1.9	Luas Panen Tanaman Hias Menurut Kecamatan dan Jenis Tanaman di Kabupaten Tangerang (m <sup>2</sup> ), 2018 dan 2019..... <i>Harvested Area of Ornamental Plants by Subdistrict and Kind of Plant in Tangerang Regency(m<sup>2</sup>), 2018 and 2019 .....</i>	209
5.1.10	Produksi Tanaman Hias Menurut Kecamatan dan Jenis Tanaman di Kabupaten Tangerang (tangkai), 2018 dan 2019 ..... <i>Production of Ornamental Plants by Subdistrict and Kind of Plant in Tangerang Regency (stalks), 2018 and 2019 .....</i>	213
5.1.11	Luas Panen Tanaman Hias Menurut Jenis Tanaman di Kabupaten Tangerang (m <sup>2</sup> ), 2016–2019 <i>Harvested Area of Ornamental Plants by Kind of Plant in Tangerang Regency (m<sup>2</sup>), 2016–2019.....</i>	217
5.1.12	Produksi Tanaman Hias Menurut Jenis Tanaman (tangkai), 2016–2019 <i>Production of Ornamental Plants by Kind of Plant (stalks), 2016–2019</i>	219
5.1.13	Produksi Buah-buahan Menurut Jenis Tanaman Menurut Kecamatan di Kabupaten Tangerang (kuintal), 2018 dan 2019 <i>Production of Fruits by Subdistrict and Kind of Plant in Tangerang Regency (quintal), 2018 and 2019 .....</i>	221
5.1.13	Produksi Buah–Buahan dan Sayuran Tahunan Menurut Jenis Tanaman di Kabupaten Tangerang (kuintal), 2016-2019 .....	
5.1.14	<i>Production of Annual Fruits and Vegetables by Kind of Plant in Tangerang Regency (quintal), 2016-2019.....</i>	227
<b>5.2</b>	<b>PERKEBUNAN.....</b>	
	<b>ESTATE CROPS .....</b>	
5.2.1	Luas Areal Tanaman Perkebunan Menurut Kecamatan dan Jenis Tanaman di Kabupaten Tangerang (ha), 2018 dan 2019 <i>Planted Area of Estate Crops by Subdistrict and Type of Crops in Tangerang Regency (ha), 2018 and 2019 .....</i>	229
5.2.2	Produksi Perkebunan Menurut Kecamatan dan Jenis Tanaman di Kabupaten Tangerang (ton), 2018 dan 2019 <i>Production of Estate by Subdistrict and Type of Crops in Tangerang</i>	

	<i>Regency (ton), 2018 and 2019 .....</i>	237
<b>6.</b>	<b>PERTAMBANGAN DAN ENERGI/MINING AND ENERGY .....</b>	
6.1	Daya Terpasang, Produksi, dan Distribusi Listrik PT. PLN (Persero) pada Cabang/Ranting PLN Menurut Kecamatan di Kabupaten Tangerang, 2019..... <i>Installed Electricity Power, Production, and Distribution of PT. PLN (Persero) at PLN Branch by Subdistrict in Tangerang Regency, 2019 .....</i>	248
6.2	Jumlah Pelanggan Listrik Menurut Kecamatan di Kabupaten Tangerang, 2015–2019 .....	250
6.3	Jumlah Pelanggan dan Air yang Disalurkan Menurut Kecamatan di Kabupaten Tangerang, 2019 <sup>1)</sup> .....	252
<b>7.</b>	<b>INDUSTRI MANUFAKTUR/MANUFACTURING INDUSTRY .....</b>	
7.1	Jumlah Rumah Makan/Restoran yang Memiliki Izin pada DPMPSTP Menurut Kecamatan di Kabupaten Tangerang, 2016-2019 .....	260
<b>8.</b>	<b>TRANSPORTASI DAN KOMUNIKASI/ TRANSPORTATION AND COMMUNICATION</b>	
<b>8.1</b>	<b>TRANSPORTASI TRANSPORTATION</b>	
8.1.1	Panjang Jalan Menurut Tingkat Kewenangan Pemerintahan di Kabupaten Tangerang (km), 2017–2019 <i>Length of Roads by Level of Government Authority in Tangerang Regency (km), 2017–2019 .....</i>	267
8.1.2	Panjang Jalan Menurut Jenis Permukaan Jalan di Kabupaten Tangerang (km), 2017–2019 <i>Length of Roads by Type of Road Surface in Tangerang Regency (km),</i>	

	Halaman Page
	268
8.1.3 Panjang Jalan Menurut Kondisi Jalan di Kabupaten Tangerang (km), 2017–2019 <i>Length of Roads by Condition of Roads in Tangerang Regency (km), 2017–2019</i> .....	269
<b>9. PERBANKAN, KOPERASI, DAN HARGA-HARGA/ BANKING, COOPERATIVE, AND PRICES</b>	
9.1 Jumlah Koperasi Aktif Menurut Kecamatan di Kabupaten Tangerang, 2016–2019 <i>Number of Active Cooperative by Subdistrict in Tangerang Regency, 2016–2019</i> .....	275
9.2 Jumlah Koperasi Menurut Jenis Koperasi dan Kecamatan di Kabupaten Tangerang, 2019 <i>Number of Cooperative by Kind of Cooperative and Subdistrict in Tangerang Regency, 2019</i> .....	277
<b>10. PENGELUARAN PENDUDUK/POPULATION EXPENDITURE</b>	
10.1 Rata-rata Pengeluaran per Kapita Sebulan Menurut Kelompok Komoditas (rupiah) di Kabupaten Tangerang, 2018 dan 2019 <i>Monthly Average Expenditure per Capita by Commodity Group (rupiahs) in Tangerang Regency, 2018 and 2019</i> .....	282
10.2 Persentase Pengeluaran per Kapita Sebulan Menurut Kelompok Komoditas di Kabupaten Tangerang, 2018 dan 2019 <i>Percentage of Monthly Expenditure per Capita by Commodity Group in Tangerang Regency, 2018 and 2019</i> .....	283
10.3 Persentase Penduduk Menurut Golongan Pengeluaran Per Kapita Sebulan di Kabupaten Tangerang, 2018 dan 2019 <i>Percentage of Population by Per Capita Spending Group a Month in Tangerang Regency, 2018 and 2019</i> .....	284
<b>11. PERDAGANGAN/TRADE</b>	
11.1 Jumlah Sarana Perdagangan Menurut Jenisnya di Kabupaten Tangerang, 2016–2019 <i>Number of Trading Facilities by Type of Facility in Tangerang Regency, 2016–2019</i> .....	289
<i>Growth Rate of Gross Regional Domestic Product at 2010 Constant Market Prices by Industry (percent), 2016–2019</i> .....	301



<b>12.1</b>	<b>PRODUK DOMESTIK REGIONAL BRUTO PROVINSI .....</b>	
	<b>PROVINCIAL GROSS REGIONAL DOMESTIC PRODUCT.....</b>	
12.1.	Produk Domestik Regional Bruto Atas Dasar Harga Berlaku Menurut Lapangan Usaha (miliar rupiah), 2015–2019..... <i>Gross Regional Domestic Product at Current Market Prices by Industry (billion rupiahs), 2015–2019.....</i>	302
12.2	Produk Domestik Regional Bruto Atas Dasar Harga Konstan 2010 Menurut Lapangan Usaha (miliar rupiah), 2015–2019..... <i>Gross Regional Domestic Product at 2010 Constant Market Prices by Industry (billion rupiahs), 2015–2019.....</i>	304
12.3	Distribusi Persentase Produk Domestik Regional Bruto Atas Dasar Harga Berlaku Menurut Lapangan Usaha, 2015–2019..... <i>Percentage Distribution of Gross Regional Domestic Product at Current Market Prices by Industry, 2015–2019.....</i>	306
12.4	Laju Pertumbuhan Produk Domestik Regional Bruto Atas Dasar Harga Konstan 2010 Menurut Lapangan Usaha (persen), 2016–2019 <i>Growth Rate of Gross Regional Domestic Product at 2010 Constant Market Prices by Industry (percent), 2016–2019 .....</i>	308
12.5	Produk Domestik Regional Bruto Atas Dasar Harga Berlaku Menurut Jenis Pengeluaran di Kabupaten Tangerang (miliar rupiah), 2015–2019 <i>Gross Regional Domestic Product at Current Market Prices by Type of Expenditure in Tangerang Regency (billion rupiahs), 2015–2019.....</i>	310
12.6	Produk Domestik Regional Bruto Atas Dasar Harga Konstan 2010 Menurut Jenis Pengeluaran di Kabupaten Tangerang (miliar rupiah), 2015–2019 <i>Gross Regional Domestic Product at 2010 Constant Market Prices by Type of Expenditure in Tangerang Regency (billion rupiahs), 2015–2019.....</i>	311
<b>13.</b>	<b>PERBANDINGAN ANTAR KABUPATEN/ KOTA/ REGENCY/MUNICIPAL COMPARISON</b>	
13.1	Jumlah Penduduk Menurut Kabupaten/Kota di Provinsi Banten (jiwa), 2015-2019..... <i>Population by Regency/Municipality in Banten Province, 2015-2019</i>	
13.2	Laju Pertumbuhan PDRB Atas Dasar Harga Konstan	

<https://tangerangkab.bps.go.id>

## DAFTAR GAMBAR/LIST OF FIGURES

		Halaman Page
1.1	Luas Daerah menurut Kecamatan (Km <sup>2</sup> ), 2019 ..... <i>Area of Subdistrict (Km<sup>2</sup>), 2019</i> .....	3
3.1	Penduduk menurut Jenis Kelamin di Kabupaten Tangerang, 2019	
3.2	Jumlah Penduduk Kabupaten Tangerang menurut Hasil Registrasi Kependudukan dan Hasil Proyeksi, 2018-2019 <sup>34</sup> .....	
	<i>Number of Population of Tangerang Regency Based on</i> .....34	
	<i>Registration Result and Projection Result, 2018-2019</i> .....34	
4.1	Jumlah Sekolah di Kabupaten Tangerang, 2018/2019 Number of Schools in Tangerang Regency, 2018/2019	
4.2	Persentase SD dan MI di Kabupaten Tangerang, 2018/2019 ..... <i>Percentage of Primary School and Madrasah Ibtidaiyah (MI) in Tangerang</i> <i>Regency, 2018/2019</i> .....53	
5.1	Luas Panen Kangkung, Bayam, dan Petsai di Kabupaten Tangerang (ha), 2016 - 2019	
5.2	Luas Panen Tanaman Biofarmaka Kencur, Kunyit, dan Laos/Lengkuas di Kabupaten Tangerang (m <sup>2</sup> ), 2016-2019 .....	
12.1	Produk Domestik Regional Bruto Atas Dasar Harga Berlaku Menurut Lapangan Usaha (miliar rupiah), 2015–2019 .....	
	Gross Regional Domestic Product at Current Market Prices by Industry (billion rupiahs), 2015–2019 .....	
12.2	Laju Pertumbuhan Produk Domestik Regional Bruto Atas Dasar Harga Konstan 2010 Menurut Lapangan Usaha (persen), 2016–2019.....	

<https://tangerangkab.bps.go.id>

## PENJELASAN UMUM/EXPLANATORY NOTES

Tanda-tanda, satuan-satuan, dan lain-lainnya yang digunakan dalam publikasi ini adalah sebagai berikut:

*Symbols, measurement units, and acronyms which are used in this publication, are as follows:*

### 1. TANDA-TANDA/SYMBOLS

Data tidak tersedia/Data not available .....	: ...
Tidak ada atau nol /Null or zero .....	: -
Data dapat diabaikan/Data negligible .....	: 0
Tanda decimal/Decimal point .....	: ,
Data tidak dapat ditampilkan/Not applicable .....	: NA
Angka estimasi/Estimated figures .....	: e
Angka diperbaiki/Revised figures .....	: r
Angka sementara/Preliminary figures .....	: x
Angka sangat sementara/Very preliminary figures .....	: xx
Angka sangat sangat sementara/Very very preliminary figures .....	: xxx

### 2. SATUAN/UNITS

barel/barrel .....	: 158,99 liter/litres = 1/6,2898 m <sup>3</sup>
hektar (ha)/hectare (ha) .....	: 10 000 m <sup>2</sup>
kilometer (km)/kilometres (km) .....	: 1 000 meter/meters (m)
knot/knot .....	: 1,8523 km/jam (km/hour)
kuintal/quintal .....	: 100 kg
KWh .....	: 1 000 Watt hour
MWh .....	: 1 000 KWh
liter (untuk beras)/litre (for rice) .....	: 0,80 kg
MMSCF .....	: 1/35,3 m <sup>3</sup>
metrik ton (m.ton)/metric ton (m. ton) .....	: 0,98421 long ton = 1 000 kg
ons/ounce .....	: 28,31 gram/grams
ton .....	: 1 000 kg

Satuan lain: buah, dus, butir, helai/lembar, kaleng, batang, pulsa, ton kilometer (ton-km), jam, menit, persen (%).

*Other units: unit, pack, pieces, sheet, tin, pulse, ton-kilometres(ton-km), hour, minute, percent (%).*

Perbedaan angka di belakang koma disebabkan oleh pembulatan angka.  
*The difference in decimal numbers is caused by rounding.*



## DAFTAR SINGKATAN/ LIST OF ABBREVIATIONS

SI	: Stasiun Iklim
SIMPK	: Stasiun Meteorologi Pertanian Khusus
t.t	: Tempat tidur
BCG	: Bacillus Calmette Guerin
DPT	: Difteri, Pertusis, Tetanus
TT	: Tetanus Toxoid
IOT	: Industri Obat Tradisional/ <i>Traditional Medicine Industry</i>
IKOT	: Industri Kecil Obat Tradisional/ <i>Traditional Medicine Small</i>
Alkes	: Alat kesehatan/ <i>Health Kits</i>
PKRT	: Perbekalan Kesehatan Rumah tangga/ <i>Household Health Logistics</i>
Kompl	: Komplemen/ <i>Complement</i>
IRTP	: Industri Pangan Produksi Rumah Tangga/ <i>Foods Home Industry</i>
PBF	: Pedagang Besar Farmasi/ <i>Pharmacy Whole-seller</i>
GFK	: Gudang Farmasi Kab/Kota/Regency/ <i>Municipality Pharmacy Warehouse</i>
RB	: Rumah Bersalin/ <i>Delivery House</i>
Pustu	: Puskesmas pembantu/ <i>Auxiliary Public Health Center</i>
BP	: Balai Pengobatan/ <i>Polyclinic</i>
TPS	: Tempat Pembuangan Sementara / <i>landfill</i>
Jamkesmas	: Jaminan kesehatan masyarakat miskin/ <i>Poor public health insurance</i>
PJKMU	: Program Jaminan Kesehatan Masyarakat Umum
SIUP	: Surat Ijin Usaha Perdagangan/ <i>Trading Permission Letter</i>
TDP	: Tanda Daftar Perusahaan/ <i>Company Registration Identity</i>
API	: Angka Pengenal Importir/ <i>Importer's Identity Number</i>





## Statistik Kunci, 2017–2019

### Key Statistics, 2017–2019

Rincian/Description	Satuan/Unit	2017	2018	2019
(1)	(2)	(3)	(4)	(5)
<b>SOSIAL/SOCIAL</b>				
Penduduk <sup>1</sup> /Population <sup>1</sup>	juta/million	261,9	265,0	265,0
Laju Pertumbuhan Penduduk <sup>1</sup> /Population Growth <sup>1</sup>	%	1,23	1,19	1,19
Angka Harapan Hidup <sup>1-e</sup> /Life Expectancy Rate <sup>1</sup>	tahun/years	71,1	71,2	71,2
Angka Melek Huruf Usia 15+/Literacy Rate Aged 15+	%	95,5	95,7	95,7
Tingkat Partisipasi Angkatan Kerja -TPAK <sup>2,3</sup> Labour Force Participation Rate-LFPR <sup>2,3</sup>	%	66,7	67,3	67,3
Tingkat Pengangguran Terbuka-TPT <sup>2</sup> Unemployment Rate-UR <sup>2</sup>	%	5,5 <sup>4</sup>	5,3 <sup>4</sup>	5,3 <sup>4</sup>
Penduduk Miskin <sup>5</sup> /Poor People <sup>4</sup>	juta/million	27,8	25,9	25,9
Persentase Penduduk Miskin <sup>4</sup> Percentage of Poor People <sup>4</sup>	%	10,6	9,8	9,8
Indeks Pembangunan Manusia-IPM <sup>5</sup> Human Development Index <sup>5</sup>	–	70,8	71,4	71,4
<b>EKONOMI/ECONOMIC</b>				
Produk Domestik Regional Bruto (PDRB) Harga Berlaku <sup>6</sup> Gross Regional Domestic Bruto (GRDP) at Current Price <sup>6</sup>	triliun rupiah trillion rupiahs	13 587,2 <sup>x</sup>	14 837,4 <sup>xx</sup>	14 837,4 <sup>xx</sup>
Laju Pertumbuhan Ekonomi <sup>8</sup> /Economic Growth <sup>7</sup>	%	5,1 <sup>x</sup>	5,2 <sup>xx</sup>	5,2 <sup>xx</sup>
PDRB Per Kapita Harga Berlaku <sup>6,8</sup> Per Capita of GRDP at Current Price <sup>6,8</sup>	juta rupiah million rupiahs	51,9 <sup>x</sup>	56,0 <sup>xx</sup>	56,0 <sup>xx</sup>

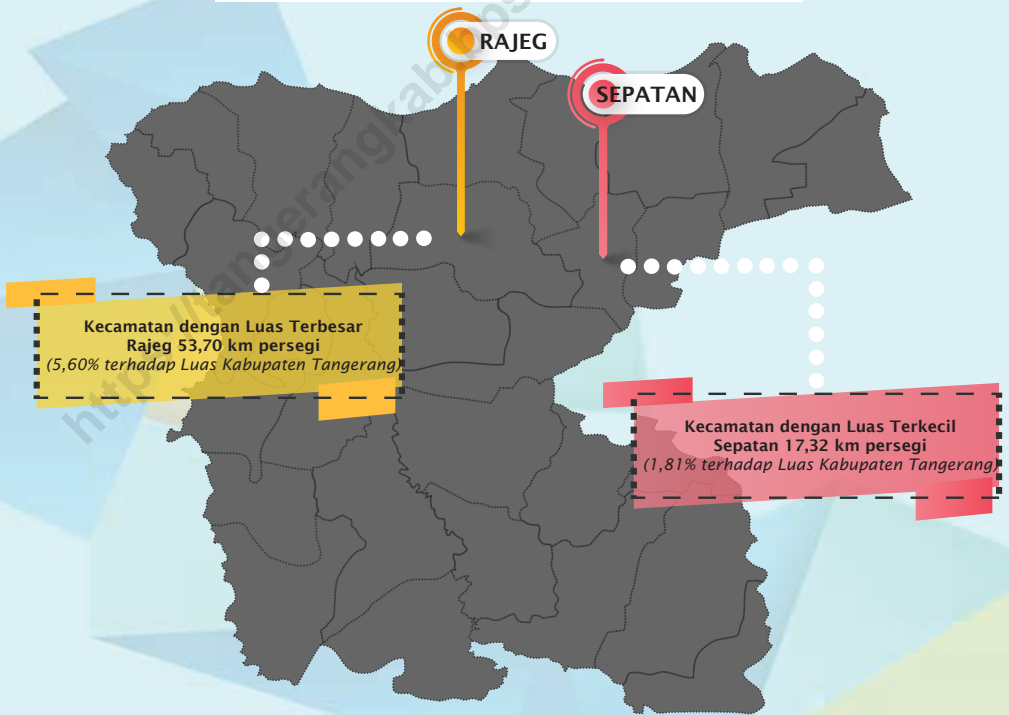
- Catatan/Notes: <sup>1</sup> Hasil proyeksi penduduk Indonesia 2010–2035 (pertengahan tahun/Juni)/The result of Indonesia population prjection 2010–2035 (mid year/June)
- <sup>2</sup> Kondisi Agustus/Condition at August
- <sup>3</sup> Menggunakan penimbang hasil proyeksi penduduk tahun 2010–2035/Weighted by the 2010–2035 population projection
- <sup>4</sup> Kondisi Maret/Condition at March
- <sup>5</sup> Sejak tahun 2010, IPM dihitung dengan metode baru. Komponen IPM metode baru adalah angka harapan hidup saat lahir, harapan lama sekolah, rata-rata lama sekolah, dan pengeluaran per kapita/Since 2010, HDI was calculated using new method. New HDI component are life expectancy at birth, expected years of schooling, means years of schooling, and expenditure per capita
- <sup>6</sup> Mulai tahun 2010 mengadopsi System of National Account 2008 (SNA 2008)/Since 2010 is in line with System of National Account 2008 (SNA 2008)
- <sup>7</sup> Menggunakan tahun dasar 2010 (2010=100)/Using 2010 base year (2010=100)
- <sup>8</sup> Menggunakan proyeksi penduduk berdasarkan hasil SP2010/Using population projection based on SP2010



# 01

## GEOGRAFI DAN IKLIM GEOGRAPHY AND CLIMATE

Luas Wilayah Kabupaten Tangerang  
959,61 km persegi



<https://tangerangkab.bps.go.id>

**PENJELASAN TEKNIS**

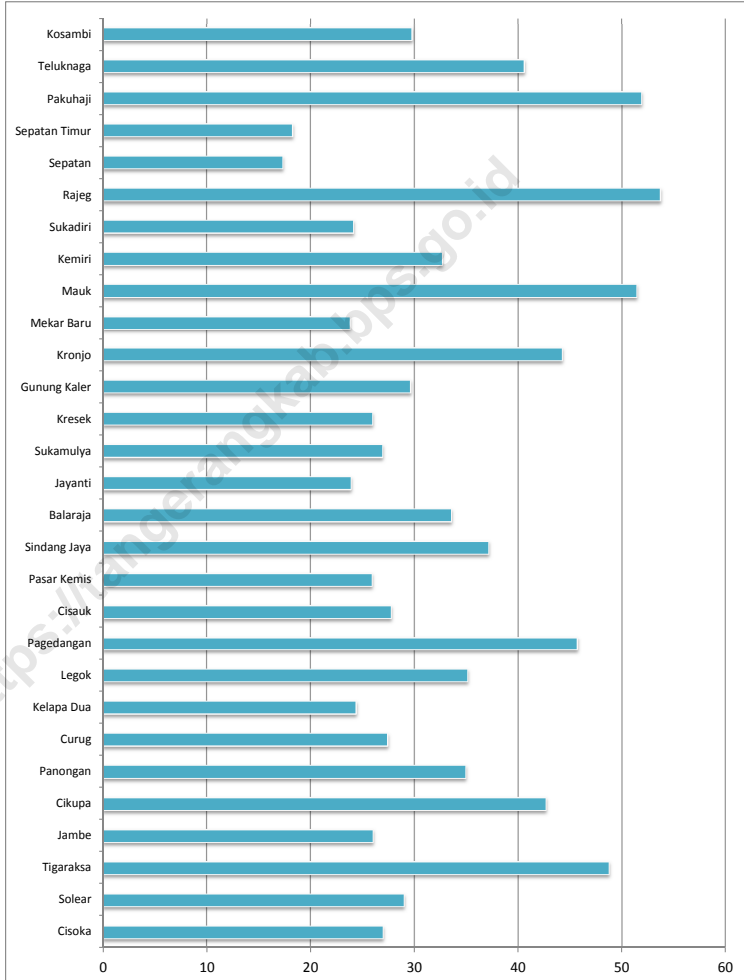
1. Kabupaten Tangerang merupakan dataran rendah dengan ketinggian 0-85 meter diatas permukaan laut, terletak pada 6°00'-6°20' Lintang Selatan dan antara 106°20'-106°43' Bujur Timur. Luas wilayah Kabupaten Tangerang, adalah berupa daratan seluas 959,60 km persegi.
2. Tahun 2019, wilayah administrasi Kabupaten Tangerang terdiri dari 29 kecamatan.
3. Berdasarkan posisi geografisnya, Kabupaten Tangerang memiliki batas-batas: Utara – Laut Jawa; Selatan – Kabupaten Bogor; Barat – Kabupaten Serang dan Lebak; Timur – Kota Tangerang Selatan, Kota Tangerang dan Kota Jakarta Barat.

**TECHNICAL NOTES**

1. *Tangerang Regency is an area with high between 0-85 meters of sea surfaces, it is located between 6°00'-6°20' south latitude and between 106°20'-106°43' east longitude. Tangerang Regency area is shaped in landby 959.60 km square.*
2. *In 2019, Tangerang Regency is divided into 29 subdistricts.*
3. *In terms of geographic position, Tangerang Regency has boundaries as follows: North – Jawa Sea; South – Bogor Regency; West – Serang Regency and Lebak Regency; East – Tangerang Selatan Municipality, Tangerang Municipality and West Jakarta Municipality.*

**Gambar**  
**Figures** 1.1

**Luas Daerah menurut Kecamatan (Km<sup>2</sup>), 2019**  
**Area of Subdistrict (Km<sup>2</sup>), 2019**



## 1.1 KEADAAN GEOGRAFI GEOGRAPHY CONDITION

**Tabel** 1.1.1 **Luas Daerah dan Jumlah Pulau Menurut Kecamatan di Kabupaten Tangerang, 2019**  
**Table** 1.1.1 **Total Area and Number of Islands by Subdistrict in Tangerang Regency, 2019**

Kecamatan Subdistrict	Ibukota Kecamatan Capital of Subdistrict	Luas Total Area (km <sup>2</sup> /sq.km)	Persentase terhadap Luas Kabupaten Percentage to Subdistrict's Area
(1)	(2)	(3)	(4)
Cisoka	Cisoka	26,98	2,81
Solear	Solear	29,01	3,02
Tigaraksa	Tigaraksa	48,74	5,08
Jambe	Jambe	26,02	2,71
Cikupa	Cikupa	42,68	4,45
Panongan	Panongan	34,93	3,64
Curug	Curug	27,41	2,86
Kelapa Dua	Kelapa Dua	24,38	2,54
Legok	Legok	35,13	3,66
Pagedangan	Pagedangan	45,69	4,76
Cisauk	Cisauk	27,77	2,89
Pasar Kemis	Pasar Kemis	25,92	2,70
Sindang Jaya	Sindang Jaya	37,15	3,87
Balaraja	Balaraja	33,56	3,50
Jayanti	Jayanti	23,89	2,49
Sukamulya	Sukamulya	26,94	2,81
Kresek	Kresek	25,97	2,71
Gunung Kaler	Gunung Kaler	29,63	3,09
Kronjo	Kronjo	44,23	4,61
Mekar Baru	Mekar Baru	23,82	2,48
Mauk	Mauk	51,42	5,36
Kemiri	Kemiri	32,70	3,41
Sukadiri	Sukadiri	24,14	2,52
Rajeg	Rajeg	53,70	5,60

Lanjutan Tabel/*Continued Table* 1.1.1

Kecamatan <i>Subdistrict</i>	Ibukota Kecamatan <i>Capital of Subdistrict</i>	Luas <i>Total Area</i> (km <sup>2</sup> /sq.km)	Persentase terhadap <i>Luas Kabupaten</i> <i>Percentage to</i> <i>Subdistrict's Area</i>
(1)	(2)	(3)	(4)
Sepatan	Sepatan	17,32	1,81
Sepatan Timur	Sepatan Timur	18,27	1,90
Pakuhaji	Pakuhaji	51,87	5,41
Teluknaga	Teluknaga	40,58	4,23
Kosambi	Kosambi	29,76	3,10
<b>Kabupaten Tangerang</b>	<b>Tigaraksa</b>	<b>959,61</b>	<b>100,00</b>



Lanjutan Tabel/*Continued Table 1.1.1*

<b>Kecamatan Subdistrict</b>	<b>Jumlah Pulau<sup>2</sup> Number of Islands<sup>2</sup></b>	<b>Tinggi Wilayah (mdpl) Altitude (m a.s.l)</b>	<b>Jarak ke Ibukota Distance to the Capital</b>
(1)	(5)	(6)	(7)
Cisoka	-	...	...
Solear	-	...	...
Tigaraksa	-	...	...
Jambe	-	...	...
Cikupa	-	...	...
Panongan	-	...	...
Curug	-	...	...
Kelapa Dua	-	...	...
Legok	-	...	...
Pagedangan	-	...	...
Cisauk	-	...	...
Pasar Kemis	-	...	...
Sindang Jaya	-	...	...
Balaraja	-	...	...
Jayanti	-	...	...
Sukamulya	-	...	...
Kresek	-	...	...
Gunung Kaler	-	...	...
Kronjo	-	...	...
Mekar Baru	-	...	...
Mauk	-	...	...

Lanjutan Tabel/*Continued Table* 1.1.1

Kecamatan <i>Subdistrict</i>	Jumlah Pulau <i>Number of Islands</i>	Tinggi Wilayah (mdpl) <i>Altitude (m a.s.l)</i>	Jarak ke Ibukota <i>Distance to the Capital</i>
(1)	(5)	(6)	(7)
Kemiri	-	...	...
Sukadiri	-	...	...
Rajeg	-	...	...
Sepatan	-	...	...
Sepatan Timur	-	...	...
Pakuhaji	-	...	...
Teluknaga	-	...	...
Kosambi	-	...	...
<b>Kabupaten Tangerang</b>	-	...	...

Sumber/*Source*: Bappeda Kabupaten Tangerang  
BPS Kabupaten Tangerang



## 1.2 KEADAAN IKLIM CLIMATE CONDITION

**Tabel** 1.2.1 **Pengamatan Unsur Iklim Menurut Bulan di Stasiun Curug Kabupaten Tangerang, 2019**  
*Observation of Climate Elements By Months at Curug Station in Tangerang Regency, 2019*

Bulan Month	Suhu/Temperature (°C)			Kelembaban/Humidity (%)		
	Minimum	Rata-rata Average	Maksimum Maximum	Minimum	Rata-rata Average	Maksimum Maximum
(1)	(2)	(3)	(4)	(5)	(6)	(7)
Januari/January	22,2	26,7	35,0	54	85	99
Februari/February	22,9	26,8	33,9	54	86	98
Maret/March	22,0	26,4	35,4	43	85	99
April/April	22,6	27,4	35,1	44	84	99
Mei/May	22,8	27,4	34,6	40	82	98
Juni/June	21,0	27,1	34,7	39	81	99
Juli/July	19,6	26,5	34,6	44	78	99
Agustus/August	18,6	26,3	34,5	35	77	98
September/September	18,8	27,1	36,4	24	75	97
Oktober/October	21,0	27,8	38,4	25	74	97
November/November	21,2	27,7	37,2	28	77	98
Desember/December	22,9	27,2	34,7	53	84	98

Lanjutan Tabel/*Continued Table 1.2.1*

Bulan Month	Kecepatan Angin (m/det) Wind Velocity (m/sec)			Tekanan Udara/Atmospheric Pressure (mb)		
	Minimum	Rata-rata Average	Maksimum Maximum	Minimum	Rata-rata Average	Maksimum Maximum
(1)	(8)	(9)	(10)	(11)	(12)	(13)
Januari/January	3	8	46	1 008,5	1 011,3	1 013,3
Februari/February	3	6	28	1 008,5	1 012,1	1 014,3
Maret/March	3	7	37	1 008,8	1 010,9	1 012,9
April/April	2	5	46	1 007,2	1 009,8	1 011,8
Mei/May	3	5	28	1 008,5	1 010,6	1 011,9
Juni/June	2	4	24	1 008,1	1 010,7	1 012,2
Juli/July	3	5	26	1 009,4	1 011,5	1 013,8
Agustus/August	3	6	28	1 010,1	1 011,9	1 013,5
September/September	4	6	31	1 010,8	1 012,4	1 014,0
Oktober/October	3	7	44	1 008,9	1 010,7	1 013,0
November/November	3	6	31	1 009,0	1 010,6	1 012,5
Desember/December	2	5	50	1 008,9	1 010,6	1 011,7

Lanjutan Tabel/*Continued Table* 1.2.1

<b>Bulan Month</b>	<b>Jumlah Curah Hujan Number of Precipitation (mm)</b>	<b>Jumlah Hari Hujan (hari) Number of Rainy Days (day)</b>	<b>Penyinaran Matahari Duration of Sunshine (%)</b>
(1)	(14)	(15)	(16)
Januari/January	289,6	23	36
Februari/February	280,5	21	54
Maret/March	142,3	21	35
April/April	241,4	19	54
Mei/May	226,3	14	51
Juni/June	86	7	55
Juli/July	20,2	4	68
Agustus/August	60,4	5	70
September/September	0	0	66
Oktober/October	10,1	4	68
November/November	104,5	11	65
Desember/December	218	23	37

Sumber/*Source*: BMKG Stasiun Klimatologi Pondok Betung

02

PEMERINTAHAN  
GOVERNMENT

Terdapat 274  
Desa/Kelurahan  
di Kabupaten Tangerang



Kecamatan dengan  
jumlah Desa/Kelurahan  
terbesar (14 Desa/Kelurahan)

Kecamatan dengan  
jumlah Desa/Kelurahan  
terkecil (6 Desa/Kelurahan)

<https://tangerangkab.bps.go.id>



**PENJELASAN TEKNIS**

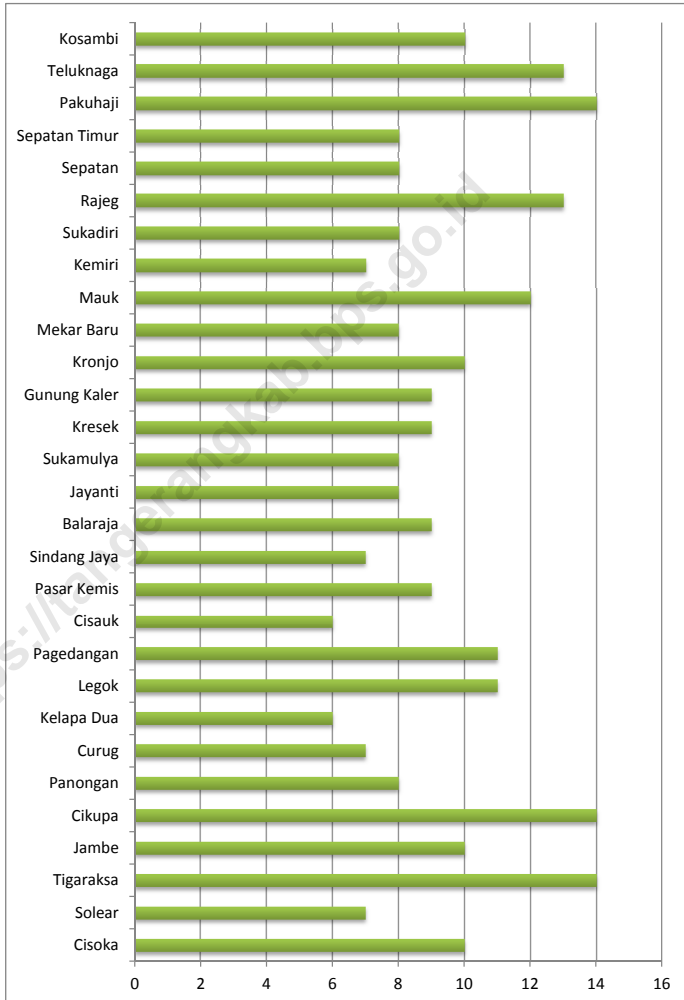
1. Pemerintahan Daerah adalah penyelenggaraan urusan pemerintahan oleh pemerintah daerah dan DPRD menurut asas otonomi dan tugas pembantuan dengan prinsip otonomi seluas-luasnya dalam sistem dan prinsip Negara Kesatuan Republik Indonesia sebagaimana dimaksud dalam Undang-Undang Dasar Negara Republik Indonesia Tahun 1945.
2. Pemerintah daerah adalah Gubernur, Bupati, atau Walikota, dan perangkat daerah sebagai unsur penyelenggara pemerintahan daerah.
3. Dewan Perwakilan Rakyat Daerah yang selanjutnya disebut DPRD adalah lembaga perwakilan rakyat daerah sebagai unsur penyelenggara pemerintahan daerah.
4. Anggota Dewan Perwakilan Rakyat Daerah (DPRD) dipilih melalui pemilihan umum (pemilu) dan dilantik dalam masa jabatan lima tahun.

**TECHNICAL NOTES**

1. *Local Governance is management of government affairs by the local government and parliament according to the principles of autonomy and duty of assistance to the principle of autonomy within the system and the principle of the Unity of Republic of Indonesia as stipulated in the Constitution of the Republic of Indonesia Year 1945.*
2. *The local government is the governor, regent, or mayor, and local devices as elements of regional governance*
3. *Regional Representatives Council, hereinafter referred to Parliament is the people's representative institutions as elements of regional governance.*
4. *Regional House of Representatives (DPRD) members are elected through a general election and appointed for a five-years membership.*

**Gambar** 2.1  
**Figures**

**Jumlah Desa<sup>1</sup>/Kelurahan Menurut Kecamatan di Kabupaten Tangerang, 2019**  
**Number of Villages<sup>1</sup>/Kelurahan by Subdistrict in Tangerang Regency, 2019**



## 2.1 WILAYAH ADMINISTRATIF ADMINISTRATIVE AREA

**Tabel** 2.1.1 **Jumlah Desa<sup>1</sup>/Kelurahan Menurut Kecamatan di Kabupaten Tangerang, 2015–2019**  
**Table** 2.1.1 **Number of Villages<sup>1</sup>/Kelurahan by Subdistrict in Tangerang Regency, 2015-2019**

Kecamatan Subdistrict	2015	2016	2017	2018	2019
(1)	(2)	(3)	(4)	(5)	(6)
Cisoka	10	10	10	10	10
Solear	7	7	7	7	7
Tigaraksa	14	14	14	14	14
Jambe	10	10	10	10	10
Cikupa	14	14	14	14	14
Panongan	8	8	8	8	8
Curug	7	7	7	7	7
Kelapa Dua	6	6	6	6	6
Legok	11	11	11	11	11
Pagedangan	11	11	11	11	11
Cisauk	6	6	6	6	6
Pasar Kemis	9	9	9	9	9
Sindang Jaya	7	7	7	7	7
Balaraja	9	9	9	9	9
Jayanti	8	8	8	8	8
Sukamulya	8	8	8	8	8
Kresek	9	9	9	9	9
Gunung Kaler	9	9	9	9	9
Kronjo	10	10	10	10	10
Mekar Baru	8	8	8	8	8
Mauk	12	12	12	12	12
Kemiri	7	7	7	7	7
Sukadiri	8	8	8	8	8
Rajeg	13	13	13	13	13

Lanjutan Tabel/*Continued Table 2.1.1*

<b>Kecamatan Subdistrict</b>	<b>2015</b>	<b>2016</b>	<b>2017</b>	<b>2018</b>	<b>2019</b>
(1)	(2)	(3)	(4)	(5)	(6)
Sepatan	8	8	8	8	8
Sepatan Timur	8	8	8	8	8
Pakuhaji	14	14	14	14	14
Teluknaga	13	13	13	13	13
Kosambi	10	10	10	10	10
<b>Kabupaten Tangerang</b>	<b>274</b>	<b>274</b>	<b>274</b>	<b>274</b>	<b>274</b>

Catatan/Note: <sup>1</sup> Termasuk kelurahan dan Unit Permukiman Transmigrasi (UPT)/*Include Transmigration Settlement Unit*  
 Sumber/Source: Peraturan Kepala Badan Pusat Statistik Nomor 29 Tahun 2018 Tanggal 15 Januari 2018 tentang Perubahan Atas Peraturan Kepala Badan Pusat Statistik Nomor 55 Tahun 2017 tentang Kode dan Nama Wilayah Kerja Statistik Tahun 2017  
*Chief Statistician Regulation Number 29/2018, January 15 2018, as a revision of Chief Statistician Regulation Number 55 of 2017 on Code and Name of Regional Level of Data Collection.*



## 2.3 SUMBER DAYA MANUSIA HUMAN RESOURCES

**Tabel** 2.3.1 **Jumlah Pegawai Negeri Sipil Menurut Jabatan dan Jenis Kelamin di Kabupaten Tangerang, Desember 2018 dan Desember 2019**  
*Number of Civil Servants by Occupation and Sex in Tangerang Regency, Desember 2018 dan Desember 2019*

Kecamatan <i>Subdistrict</i>	2018		Jumlah <i>Total</i>
	Laki-laki <i>Male</i>	Perempuan <i>Female</i>	
(1)	(2)	(3)	(4)
Fungsional Tertentu <i>Specific Functional</i>	...	...	...
Fungsional Umum <i>Staf General Functional</i>	...	...	...
Struktural/ <i>Structural</i>	...	...	...
Eselon V/5th Echelon	...	...	...
Eselon IV/4th Echelon	...	...	...
Eselon III/3rd Echelon	...	...	...
Eselon II/2nd Echelon	...	...	...
Eselon I/1st Echelon	...	...	...
<b>Jumlah/Total</b>	...	...	...

Lanjutan Tabel/Continued Table 2.3.1

Kecamatan <i>Subdistrict</i>	2019		Jumlah <i>Total</i>
	Laki-laki <i>Male</i>	Perempuan <i>Female</i>	
(1)	(5)	(6)	(7)
Fungsional Tertentu <i>Specific Functional</i>	...	...	...
Fungsional Umum <i>Staf General Functional</i>	...	...	...
Struktural/ <i>Structural</i>	...	...	...
Eselon V/5th Echelon	...	...	...
Eselon IV/4th Echelon	...	...	...
Eselon III/3rd Echelon	...	...	...
Eselon II/2nd Echelon	...	...	...
Eselon I/1st Echelon	...	...	...
<b>Jumlah/Total</b>	...	...	...

**Tabel**  
**Table** 2.3.2

**Jumlah Pegawai Negeri Sipil Menurut Tingkat Pendidikan dan Jenis Kelamin di Kabupaten Tangerang, Desember 2018 dan Desember 2019**  
**Number of Civil Servants by Educational Level and Sex in Tangerang Regency, December 2018 and December 2019**

Tingkat Pendidikan <i>Educational Level</i>	2018		
	Laki-laki <i>Male</i>	Perempuan <i>Female</i>	Jumlah <i>Total</i>
(1)	(2)	(3)	(4)
Sampai dengan SD <i>Up to Primary School</i>	...	...	...
SMP/Sederajat <i>General Vocational Junior High School</i>	...	...	...
SMA/Sederajat <i>General/Vocational Senior High School</i>	...	...	...
Diploma I, II/Akta I, II <i>Diploma I, II/Akta I, II</i>	...	...	...
Diploma III/Akta III/Sarjana Muda <i>Diploma III/Akta III/Bachelor</i>	...	...	...
Tingkat Sarjana/Doktor/Ph.D <i>University Graduates</i>	...	...	...
<b>Jumlah/Total</b>	...	...	...



Lanjutan Tabel/Continued Table 2.3.2

Tingkat Pendidikan <i>Educational Level</i>	2019		
	Laki-laki <i>Male</i>	Perempuan <i>Female</i>	Jumlah <i>Total</i>
(1)	(2)	(3)	(4)
Sampai dengan SD <i>Up to Primary School</i>	...	...	...
SMP/Sederajat <i>General Vocational Junior High School</i>	...	...	...
SMA/Sederajat <i>General/Vocational Senior High School</i>	...	...	...
Diploma I, II/Akta I, II <i>Diploma I, II/Akta I, II</i>	...	...	...
Diploma III/Akta III/Sarjana Muda <i>Diploma III/Akta III/Bachelor</i>	...	...	...
Tingkat Sarjana/Doktor/Ph.D <i>University Graduates</i>	...	...	...
<b>Jumlah/Total</b>	...	...	...

Sumber/Source: Badan

**Tabel**  
**Table** 2.3.3

**Jumlah Pegawai Negeri Sipil Menurut Tingkat  
Kepangkatan dan Jenis Kelamin di Kabupaten Tangerang,  
Desember 2018 dan Desember 2019**  
*Number of Civil Servants by Hierarchy and Sex in Tangerang  
Regency, December 2018 and December 2019*

Pangkat/Golongan/Ruang <i>Hierarchy</i>	2018		
	Laki-laki <i>Male</i>	Perempuan <i>Female</i>	Jumlah <i>Total</i>
(1)	(2)	(3)	(4)
1. I/A (Juru Muda)	...	...	...
2. I/B (Juru Muda Tingkat I)	...	...	...
3. I/C (Juru)	...	...	...
4. I/D (Juru Tingkat I)	...	...	...
<b>Golongan I/Range I</b>	...	...	...
5. II/A (Pengatur Muda)	...	...	...
6. II/B (Pengatur Muda Tingkat I)	...	...	...
7. II/C (Pengatur)	...	...	...
8. II/D (Pengatur Tingkat I)	...	...	...
<b>Golongan II/Range II</b>	...	...	...
9. III/A (Penata Muda)	...	...	...
10. III/B (Penata Muda Tingkat I)	...	...	...
11. III/C (Penata)	...	...	...
12. III/D (Penata Tingkat I)	...	...	...
<b>Golongan III/Range III</b>	...	...	...
13. IV/A (Pembina)	...	...	...
14. IV/B (Pembina Tingkat I)	...	...	...
15. IV/C (Pembina Utama Muda)	...	...	...
16. IV/D (Pembina Utama Madya)	...	...	...
17. IV/E (Pembina Utama)	...	...	...
<b>Golongan IV/Range IV</b>	...	...	...
<b>Jumlah/Total</b>	...	...	...

Lanjutan Tabel/Continued Table 2.3.3

Pangkat/Golongan/Ruang Hierarchy	2019		
	Laki-laki Male	Perempuan Female	Jumlah Total
(1)	(5)	(6)	(7)
1. I/A (Juru Muda)	...	...	...
2. I/B (Juru Muda Tingkat I)	...	...	...
3. I/C (Juru)	...	...	...
4. I/D (Juru Tingkat I)	...	...	...
<b>Golongan I/Range I</b>	...	...	...
5. II/A (Pengatur Muda)	...	...	...
6. II/B (Pengatur Muda Tingkat I)	...	...	...
7. II/C (Pengatur)	...	...	...
8. II/D (Pengatur Tingkat I)	...	...	...
<b>Golongan II/Range II</b>	...	...	...
9. III/A (Penata Muda)	...	...	...
10. III/B (Penata Muda Tingkat I)	...	...	...
11. III/C (Penata)	...	...	...
12. III/D (Penata Tingkat I)	...	...	...
<b>Golongan III/Range III</b>	...	...	...
13. IV/A (Pembina)	...	...	...
14. IV/B (Pembina Tingkat I)	...	...	...
15. IV/C (Pembina Utama Muda)	...	...	...
16. IV/D (Pembina Utama Madya)	...	...	...
17. IV/E (Pembina Utama)	...	...	...
<b>Golongan IV/Range IV</b>	...	...	...
<b>Jumlah/Total</b>	...	...	...

Sumber/Source: ...

## 2.4 KEUANGAN PEMERINTAH GOVERNMENT FINANCE

**Tabel 2.4.1** Realisasi Pendapatan Pemerintah Kabupaten Tangerang Menurut Jenis Pendapatan (ribu rupiah), 2016–2019  
*Actual Tangerang Regency Government Revenues by Kind of Revenues (thousand rupiahs), 2016–2019*

Jenis Pendapatan/Kind of Revenues	2016	2017
(1)	(2)	(3)
<b>1. Pendapatan Asli Daerah (PAD)/Regional Revenue</b>	...	...
1.1 Pajak Daerah/Regional Tax	...	...
1.2 Retribusi Daerah/Regional Retribution	...	...
1.3 Hasil Perusahaan Milik Daerah dan Pengelolaan Kekayaan Daerah yang Dipisahkan/Regional-Owned Company Revenue and Separated Management of Regional Wealth	...	...
1.4 Lain-lain PAD yang Sah/Other Regional Revenue	...	...
<b>2. Dana Perimbangan/Balance Funds</b>	...	...
2.1 Bagi Hasil Pajak/Tax Sharing Revenue	...	...
2.2 Bagi Hasil Bukan Pajak/Sumber Daya Alam/Non-Tax Sharing Revenue/Natural Resources	...	...
2.3 Dana Alokasi Umum/General Allocation Fund	...	...
2.4 Dana Alokasi Khusus/Special Allocation Fund	...	...
<b>3. Lain-lain Pendapatan yang Sah/Other Revenue</b>	...	...
3.1 Pendapatan Hibah/Grant	...	...
3.2 Dana Darurat/Emergency Fund	...	...
3.3 Dana Bagi Hasil Pajak dari Provinsi dan Pemerintah Daerah Lainnya/Tax Sharing Revenue from Provincial and Other Regional Governments	...	...
3.4 Dana Penyesuaian dan Otonomi Daerah/Regional Adjustment and Autonomy Fund	...	...
3.5 Bantuan Keuangan dari Provinsi atau Pemerintah Daerah Lainnya/Financial Assistance from Provincial or Other Regional Governments	...	...
3.6 Lainnya/Others	...	...
<b>Jumlah/Total</b>	<b>...</b>	<b>...</b>

Lanjutan Tabel/*Continued Table 2.4.1*

Jenis Pendapatan/ <i>Kind of Revenues</i>	2018	2019 <sup>1)</sup>
(1)	(4)	(5)
<b>1. Pendapatan Asli Daerah (PAD)/<i>Regional Revenue</i></b>	...	<b>2 806 539 756,44</b>
1.1 Pajak Daerah/ <i>Regional Tax</i>	...	2 153 890 784,76
1.2 Retribusi Daerah/ <i>Regional Retribution</i>	...	112 578 930,77
1.3 Hasil Perusahaan Milik Daerah dan Pengelolaan Kekayaan Daerah yang Dipisahkan/ <i>Regional-Owned Company Revenue and Separated Management of Regional Wealth</i>	...	57 766 074,19
1.4 Lain-lain PAD yang Sah/ <i>Other Regional Revenue</i>	...	482 303 966,73
<b>2. Dana Perimbangan/<i>Balance Funds</i></b>	...	<b>2 027 537 676,76</b>
2.1 Bagi Hasil Pajak/ <i>Tax Sharing Revenue</i>	...	160 484 375,59
2.2 Bagi Hasil Bukan Pajak/Sumber Daya Alam/ <i>Non-Tax Sharing Revenue/Natural Resources</i>	...	1 602 889,92
2.3 Dana Alokasi Umum/ <i>General Allocation Fund</i>	...	1 222 971 999,00
2.4 Dana Alokasi Khusus/ <i>Special Allocation Fund</i>	...	363 728 692,43
<b>3. Lain-lain Pendapatan yang Sah/<i>Other Revenue</i></b>	...	<b>933 690 204,18</b>
3.1 Pendapatan Hibah/ <i>Grant</i>	...	210 393 231,79
3.2 Dana Darurat/ <i>Emergency Fund</i>	...	-
3.3 Dana Bagi Hasil Pajak dari Provinsi dan Pemerintah Daerah Lainnya/ <i>Tax Sharing Revenue from Provincial and Other Regional Governments</i>	...	632 226 474,40
3.4 Dana Penyesuaian dan Otonomi Daerah/ <i>Regional Adjustment and Autonomy Fund</i>	...	26 070 533,00
3.5 Bantuan Keuangan dari Provinsi atau Pemerintah Daerah Lainnya/ <i>Financial Assistance from Provincial or Other Regional Governments</i>	...	64 999 965,00
3.6 Lainnya/ <i>Others</i>	...	-
<b>Jumlah/<i>Total</i></b>	...	<b>5 767 767 637,38</b>

Catatan/*Note* : Belum diaudit/*Unaudited*Sumber/*Source*: Badan Pengelola Keuangan dan Akuntansi Daerah Kabupaten Tangerang

**Tabel**  
**Table** 2.4.2

**Realisasi Belanja Pemerintah Kabupaten Tangerang  
Menurut Jenis Belanja (ribu rupiah), 2016–2019  
Actual Tangerang Regency Government Expenditures by  
Kind of Expenditures (thousand rupiahs), 2016–2019**

Jenis Pendapatan <i>Kind of Revenues</i>	2016	2017
(1)	(2)	(3)
<b>1. Belanja Tidak Langsung/<i>Indirect Expenditures</i></b>	...	...
1.1 Belanja Pegawai/ <i>Personnel Expenditures</i>	...	...
1.2 Belanja Bunga/ <i>Interest Expenditures</i>	...	...
1.3 Belanja Subsidi/ <i>Subsidies Expenditures</i>	...	...
1.4 Belanja Hibah/ <i>Grant Expenditures</i>	...	...
1.5 Belanja Bantuan Sosial/ <i>Social Aid Expenditures</i>	...	...
1.6 Belanja Bagi Hasil/ <i>Sharing Fund Expenditure</i>	...	...
1.7 Belanja Bantuan Keuangan/ <i>Financial Aids Expenditures</i>	...	...
1.8 Belanja Tidak Terduga/ <i>Unpredicted Expenditures</i>	...	...
<b>2. Belanja Langsung/<i>Direct Expenditures</i></b>	...	...
2.1 Belanja Pegawai/ <i>Personnel Expenditures</i>	...	...
2.2 Belanja Barang dan Jasa/ <i>Goods and Services Expenditures</i>	...	...
2.3 Belanja Modal/ <i>Capital Expenditure</i>	...	...
<b>Jumlah/<i>Total</i></b>	...	...

Lanjutan Tabel/*Continued Table 2.4.2*

Jenis Pendapatan <i>Kind of Revenues</i>	2018	2019 <sup>1)</sup>
(1)	(4)	(5)
<b>1. Belanja Tidak Langsung/<i>Indirect Expenditures</i></b>	...	<b>2 673 593 481,39</b>
1.1 Belanja Pegawai/ <i>Personnel Expenditures</i>	...	1 870 906 017,88
1.2 Belanja Bunga/ <i>Interest Expenditures</i>	...	-
1.3 Belanja Subsidi/ <i>Subsidies Expenditures</i>	...	-
1.4 Belanja Hibah/ <i>Grant Expenditures</i>	...	143 277 129,64
1.5 Belanja Bantuan Sosial/ <i>Social Aid Expenditures</i>	...	7 089 085,50
1.6 Belanja Bagi Hasil/ <i>Sharing Fund Expenditure</i>	...	202 796 024,31
1.7 Belanja Bantuan Keuangan/ <i>Financial Aids Expenditures</i>	...	447 352 729,79
1.8 Belanja Tidak Terduga/ <i>Unpredicted Expenditures</i>	...	2 172 494,27
<b>2. Belanja Langsung/<i>Direct Expenditures</i></b>	...	<b>3 253 733 467,36</b>
2.1 Belanja Pegawai/ <i>Personnel Expenditures</i>	...	124 439 616,60
2.2 Belanja Barang dan Jasa/ <i>Goods and Services Expenditures</i>	...	1 745 079 080,65
2.3 Belanja Modal/ <i>Capital Expenditure</i>	...	1 384 214 770,10
<b>Jumlah/<i>Total</i></b>	...	<b>5 927 326 948,75</b>

Catatan/*Note* : Belum diaudit/*Unaudited*

Sumber/*Source*: Badan Pengelola Keuangan dan Akuntansi Daerah Kabupaten Tangerang

03

## PENDUDUK DAN KETENAGAKERJAAN POPULATION AND EMPLOYMENT

Jumlah Penduduk Kabupaten Tangerang

2.794.969 jiwa

Jumlah penduduk terkecil  
Mekar Baru 34.908 jiwa

Jumlah penduduk terbesar  
Pasar Kemis 233.810 jiwa

Kepadatan penduduk terkecil  
Kronjo 1.171,40  
jiwa/km persegi

Kepadatan penduduk terbesar  
Pasar Kemis 9.020,45  
jiwa/km persegi





<https://tangerangkab.bps.go.id>

**PENJELASAN TEKNIS**

**TECHNICAL NOTES**

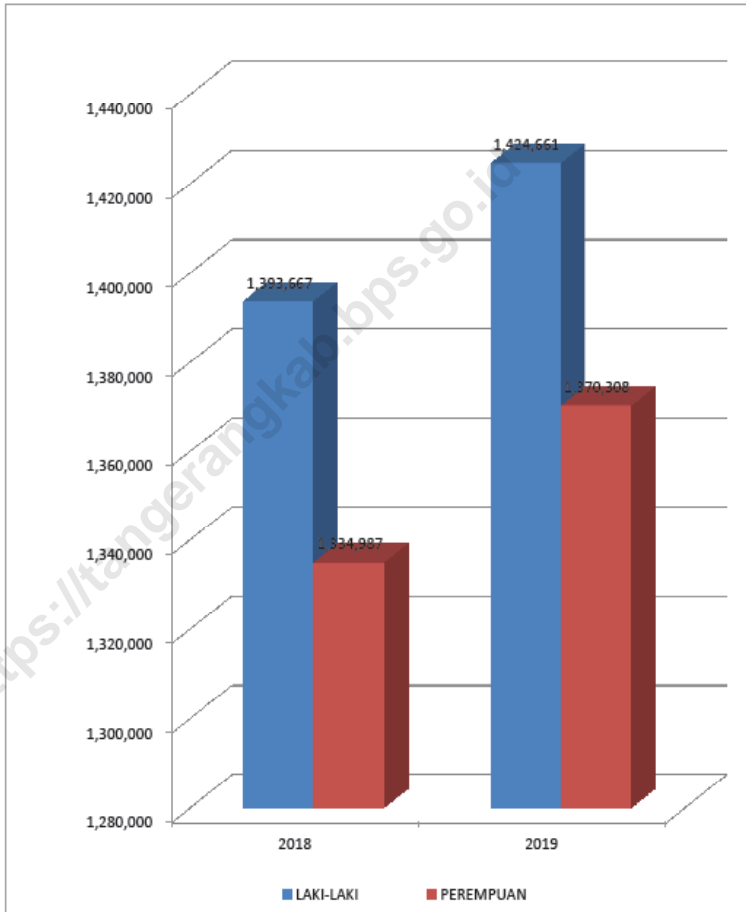
- |  |   |
|--|---|
| <p>1. Menurut Peraturan Pemerintah Republik Indonesia Tahun 2019, tentang pelaksanaan Undang-undang Nomor 23 Tahun 2006 Tentang Administrasi Kependudukan Sebagaimana Telah Diubah Dengan Undang-undang Nomor 24 Tahun 2013 Tentang Perubahan Atas Undang-undang Nomor 23 Tahun 2006 Tentang Administrasi Kependudukan, penjelasan teknis mengenai data kependudukan adalah sebagai berikut:</p> | <p>1. <i>According to a Government Regulation of Republic of Indonesia 2019, about the implementation of Legislation number 23 in 2006 about Population Administration as modified by Legislation number 24 in 2013 on changes to Legislation number 23 in 2006, on administration technical explanation regarding to the data of population is as follows:</i></p> |
| <p>2. Administrasi Kependudukan adalah rangkaian kegiatan penataan dan penertiban dalam penerbitan dokumen dan Data Kependudukan melalui pendaftaran Penduduk, pencatatan sipil, pengelolaan informasi Administrasi Kependudukan serta pendayagunaan hasilnya untuk pelayanan publik dan pembangunan sektor lain.</p>  | <p>2. <i>Population administration is a series of activities arrangement and in order in the issuance of documents and the citizens data through registration of population, civil registration, information management administration of population and utilization the results for public service sector development and other.</i></p>                           |
| <p>3. Data Kependudukan adalah data perseorangan dan/atau data agregat yang terstruktur sebagai hasil dari kegiatan pendaftaran Penduduk dan pencatatan sipil.</p>   | <p>3. <i>The citizens data is the data on individuals and / or data aggregate a structured as a result of activities population and civil registration .</i></p>  |
| <p>4. Data Pribadi adalah data perseorangan tertentu yang disimpan, dirawat, dan dijaga kebenaran serta dilindungi</p>   | <p>4. <i>Personal data is data that is stored, certain individuals treated, and the truth and protected. guarded his anonymity</i></p>  |

kerahasiaannya.

5. Dokumen Kependudukan adalah dokumen resmi yang diterbitkan oleh Dinas Kependudukan dan Pencatatan Sipil Kabupaten/Kota yang mempunyai kekuatan hukum sebagai alat bukti autentik yang dihasilkan dari pelayanan pendaftaran Penduduk dan pencatatan Sipil.
  6. Warga Negara Indonesia yang selanjutnya disingkat WNI adalah orang bangsa Indonesia asli dan orang bangsa lain yang disahkan dengan Undang-Undang sebagai WNI.
  7. Penduduk adalah WNI dan orang asing yang bertempat tinggal di Indonesia.
  8. Penduduk Pelintas Batas adalah WNI yang bertempat tinggal secara turun-temurun di wilayah kabupaten/kota yang berbatasan langsung dengan negara tetangga yang melakukan lintas batas antarnegara karena kegiatan ekonomi, sosial, dan budaya yang ditetapkan berdasarkan ketentuan peraturan perundang-undangan.
5. *Population documents is a formal document issued by the local office population and civil registration kabupaten/kota who legal power as a means of evidence autentik resulting from registration of population and civil registration.*
  6. *Indonesian citizens next abbreviated indonesian citizens is the indonesian native and the other nations passed by an act as indonesian citizens .*
  7. *Residents are citizens and strangers living in indonesia.*
  8. *Inhabitant of passer the is indonesian citizens who live is a traditional in the kabupaten/kota which is directly adjacent to the state of being neighbors do cross-border cross-border because the economic, social, and cultural was based on the provisions of the legislation.*

**Gambar** 3.1  
**Figures**

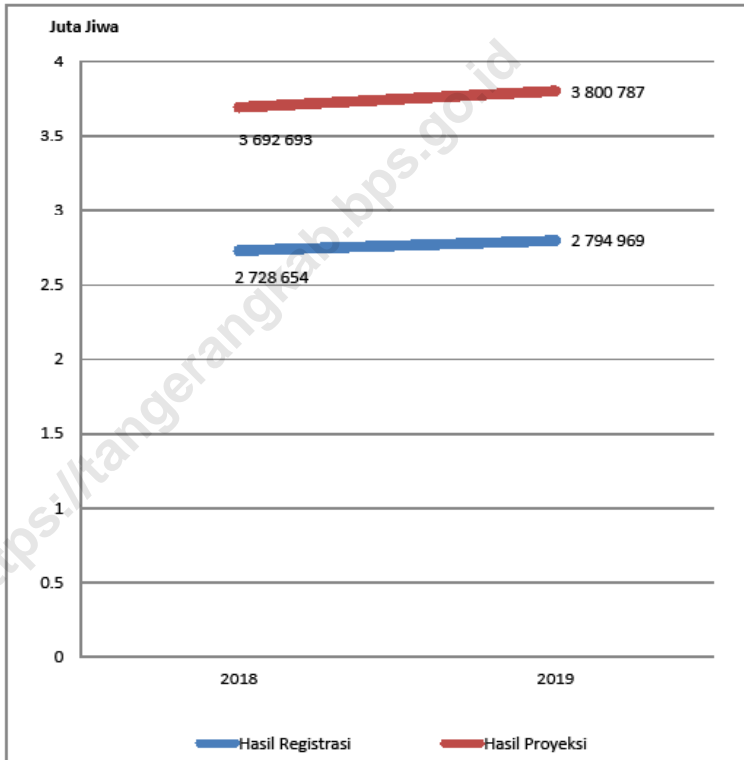
**Penduduk menurut Jenis Kelamin di Kabupaten Tangerang, 2019**  
*Population by Sex in Tangerang Regency, 2019*



**Gambar** 3.2  
**Figures**

**Jumlah Penduduk Kabupaten Tangerang menurut Hasil Registrasi Kependudukan dan Hasil Proyeksi, 2018-2019**

*Number of Population of Tangerang Regency Based on Registration Result and Projection Result, 2018-2019*



**Tabel**  
**Table** 3.1

**Penduduk, Laju Pertumbuhan Penduduk per Tahun, Distribusi Persentase Penduduk, Kepadatan Penduduk, Rasio Jenis Kelamin Penduduk Menurut Kecamatan di Kabupaten Tangerang, 2019**  
*Population, Annual Population Growth Rate, Percentage Distribution of Population, Population Density, and Population Sex Ratio by Subdistrict in Tangerang Regency, 2019*

Kecamatan Subdistrict	Penduduk Population	Laju Pertumbuhan Penduduk per Tahun 2018–2019 Annual Population Growth Rate (%) 2018–2019
(1)	(2)	(3)
Cisoka	79 765	3,92
Solear	79 600	6,05
Tigaraksa	138 130	3,87
Jambe	44 965	3,77
Cikupa	189 643	0,51
Panongan	108 371	4,11
Curug	152 411	0,27
Kelapa Dua	151 513	1,81
Legok	106 060	4,70
Pagedangan	88 649	2,17
Cisauk	74 250	3,13
Pasar Kemis	233 810	(0,62)
Sindang Jaya	80 991	4,19
Balaraja	109 842	0,83
Jayanti	60 135	1,97
Sukamulya	61 840	1,42
Kresek	61 594	3,61
Gunung Kaler	45 659	5,62
Kronjo	51 811	1,90
Mekar Baru	34 908	8,27
Mauk	79 511	0,84

Lanjutan Tabel/*Continued Table 3.1*

Kecamatan Subdistrict	Penduduk Population	Laju Pertumbuhan Penduduk per Tahun 2018–2019 Annual Population Growth Rate (%) 2018–2019
(1)	(2)	(3)
Kemiri	42 809	5,19
Sukadiri	57 055	2,64
Rajeg	141 480	3,07
Sepatan	93 337	2,84
Sepatan Timur	86 987	4,33
Pakuhaji	104 860	3,46
Teluknaga	135 682	5,13
Kosambi	99 301	(2,89)
<b>Kabupaten Tangerang</b>		
Hasil Registrasi/ <i>Registration Result</i>	2 794 969	2,43
Hasil Proyeksi <sup>1</sup> / <i>Projection Result</i>	<b>3 800 787</b>	<b>2,93</b>

Lanjutan Tabel/*Continued Table 3.1*

Kecamatan <i>Subdistrict</i>	Persentase Penduduk <i>Percentage of Total Population</i>	Kepadatan Penduduk per km <sup>2</sup> <i>Population Density per sq.km</i>
(1)	(7)	(8)
Cisoka	2,85	2 956,45
Solear	2,85	2 743,88
Tigaraksa	4,94	2 834,02
Jambe	1,61	1 728,09
Cikupa	6,79	4 443,37
Panongan	3,88	3 102,52
Curug	5,45	5 560,42
Kelapa Dua	5,42	6 214,64
Legok	3,79	3 019,07
Pagedangan	3,17	1 940,23
Cisauk	2,66	2 673,75
Pasar Kemis	8,37	9 020,45
Sindang Jaya	2,90	2 180,11
Balaraja	3,93	3 273,00
Jayanti	2,15	2 517,16
Sukamulya	2,21	2 295,47
Kresek	2,20	2 371,74
Gunung Kaler	1,63	1 540,97
Kronjo	1,85	1 171,40
Mekar Baru	1,25	1 465,49
Mauk	2,84	1 546,30



Lanjutan Tabel/*Continued Table 3.1*

Kecamatan <i>Subdistrict</i>	Persentase Penduduk <i>Percentage of Total Population</i>	Kepadatan Penduduk per km <sup>2</sup> <i>Population Density per sq.km</i>
(1)	(7)	(8)
Kemiri	1,53	1 309,14
Sukadiri	2,04	2 363,50
Rajeg	5,06	2 634,64
Sepatan	3,34	5 388,97
Sepatan Timur	3,11	4 761,19
Pakuhaji	3,75	2 021,59
Teluknaga	4,85	3 343,57
Kosambi	3,55	3 336,73
<b>Kabupaten Tangerang</b>		
Hasil Registrasi/ <i>Registration Result</i>	<b>100,00</b>	<b>2 912,61</b>
Hasil Proyeksi <sup>1</sup> / <i>Projection Result</i>	<b>100,00</b>	<b>3 960,76</b>

Lanjutan Tabel/*Continued Table 3.1*

Kecamatan <i>Subdistrict</i>	Rasio Jenis Kelamin <i>Population Sex Ratio</i>
(1)	(11)
Cisoka	104,75
Solear	106,05
Tigaraksa	103,39
Jambe	104,88
Cikupa	104,70
Panongan	104,57
Curug	102,79
Kelapa Dua	99,80
Legok	104,92
Pagedangan	104,20
Cisauk	104,41
Pasar Kemis	103,05
Sindang Jaya	104,09
Balaraja	104,75
Jayanti	104,33
Sukamulya	103,82
Kresek	103,56
Gunung Kaler	101,67
Kronjo	99,22
Mekar Baru	102,32
Mauk	103,88

Lanjutan Tabel/*Continued Table 3.1*

Kecamatan <i>Subdistrict</i>	Rasio Jenis Kelamin <i>Population Sex Ratio</i>
(1)	(11)
Kemiri	103,24
Sukadiri	104,96
Rajeg	104,89
Sepatan	106,05
Sepatan Timur	106,52
Pakuhaji	105,72
Teluknaga	104,19
Kosambi	104,54
<b>Kabupaten Tangerang</b>	
Hasil Registrasi/ <i>Registration Result</i>	103,97
Hasil Proyeksi <sup>1</sup> / <i>Projection Result</i>	<b>104,53</b>

Catatan/*Note*: <sup>1</sup>Data dari Hasil Proyeksi Penduduk Indonesia 2015–2045 (Pertengahan tahun/Juni)/*Data from the result of Indonesia Population Projection 2015–2045 (mid year/June)*

Sumber/*Source*: Dinas Kependudukan dan Pencatatan Sipil Kabupaten Tangerang/*Population and Civil Registration Agency of Tangerang Regency*

**3.2 KETENAGAKERJAAN  
EMPLOYMENT**

**Tabel 3.2.1 Jumlah Penduduk Berumur 15 Tahun Keatas Menurut Jenis Kegiatan Selama Seminggu yang Lalu dan Jenis Kelamin di Kabupaten Tangerang, 2019**  
*Population Aged 15 Years and Over by Type of Activity During The Previous Week and Sex in Tangerang Regency, 2019*

Kegiatan Utama <i>Main Activity</i>	Jenis Kelamin/Sex		
	Laki-Laki <i>Male</i>	Perempuan <i>Female</i>	Jumlah <i>Total</i>
(1)	(2)	(3)	(4)
<b>Angkatan Kerja</b> <i>Economically Active</i>	1 195 264	645 533	1 840 797
Bekerja/ <i>Working</i>	1 090 487	586 353	1 676 840
Pengangguran Terbuka <i>Unemployment</i>	104 777	59 180	163 957
<b>Bukan Angkatan Kerja</b> <i>Economically Inactive</i>	218 219	701 169	919 388
Sekolah/ <i>Attending School</i>	119 946	111 677	231 623
Mengurus Rumah Tangga <i>Housekeeping</i>	31 493	555 915	587 408
Lainnya/ <i>Others</i>	66 780	33 577	100 357
<b>Jumlah/Total</b>	<b>1 413 483</b>	<b>1 346 702</b>	<b>2 760 185</b>

Sumber/Source: BPS, Survei Angkatan Kerja Nasional (Sakernas) Agustus/BPS-Statistics Indonesia, August National Labor Force Survey

**Tabel**  
**Table** 3.2.2

**Penduduk Berumur 15 Tahun ke Atas Menurut Pendidikan Tertinggi yang Ditamatkan dan Jenis Kegiatan Selama Seminggu yang Lalu di Kabupaten Tangerang, 2019**  
*Population 15 Years of Age and Over by Educational Attainment and Type of Activity During the Previous Week in Tangerang Regency, 2019*

Pendidikan Tertinggi yang Ditamatkan <sup>1</sup> <i>Educational Attainment<sup>1</sup></i>	Angkatan Kerja/ <i>Economically Active</i>			Persentase Bekerja terhadap Angkatan Kerja <i>Percentage of Working to Economically Active</i>
	Bekerja <i>Working</i>	Pengangguran <sup>2</sup> <i>Unemployment<sup>2</sup></i>	Jumlah Angkatan Kerja <i>Total of Economically Active</i>	
(1)	(2)	(3)	(4)	(5)
0	518 316	24 826	543 142	95,43
1	362 602	29 299	391 901	92,52
2	606 132	93 596	699 728	86,62
3	189 790	16 236	206 026	92,12
<b>Jumlah/Total</b>	<b>1 676 840</b>	<b>163 957</b>	<b>1 840 797</b>	<b>91,09</b>

Lanjutan Tabel/*Continued Table 3.2.2*

<b>Pendidikan Tertinggi yang Ditamatkan<sup>1</sup> Educational Attainment<sup>1</sup></b>	<b>Bukan Angkatan Kerja Not Economically Active</b>	<b>Jumlah Total</b>	<b>Persentase Angkatan Kerja terhadap Penduduk Usia Kerja Percentage of Economically Active to Working Age Population</b>
<b>(1)</b>	<b>(6)</b>	<b>(7)</b>	<b>(8)</b>
0	358 763	901 905	60,22
1	273 131	665 032	58,93
2	248 938	948 666	73,76
3	38 556	244 582	84,24
<b>Jumlah/Total</b>	<b>919 388</b>	<b>2 760 185</b>	<b>66,69</b>

- Catatan/Note:
- <sup>1</sup> 0. ≤ Sekolah Dasar (SD)/≤ *Primary School*
  - 1. Sekolah Menengah Pertama/*Junior High School*
  - 2. Sekolah Menengah Atas/*Senior High School*
  - 3. Perguruan Tinggi/*Collage*
  - <sup>2</sup> 1. Mencari pekerjaan/*Looking for work*
  - 2. Mempersiapkan usaha/*Establishing a new business/firm*
  - 3. Merasa tidak mungkin mendapat pekerjaan/*Hopeless of job*
  - 4. Sudah punya pekerjaan tetapi belum mulai bekerja/*Have a job in future start*

Sumber/Source: BPS, Survei Angkatan Kerja Nasional (Sakernas) Agustus/BPS-Statistics Indonesia, August National Labor Force Survey

**Tabel**  
**Table** 3.2.3**Penduduk Berumur 15 Tahun Ke Atas yang Bekerja Selama Seminggu yang Lalu Menurut Status Pekerjaan Utama dan Jenis Kelamin di Kabupaten Tangerang, 2019**  
*Population 15 Years of Age and Over who Worked During The Previous Week by Main Employment Status and Sex in Tangerang Regency, 2019*

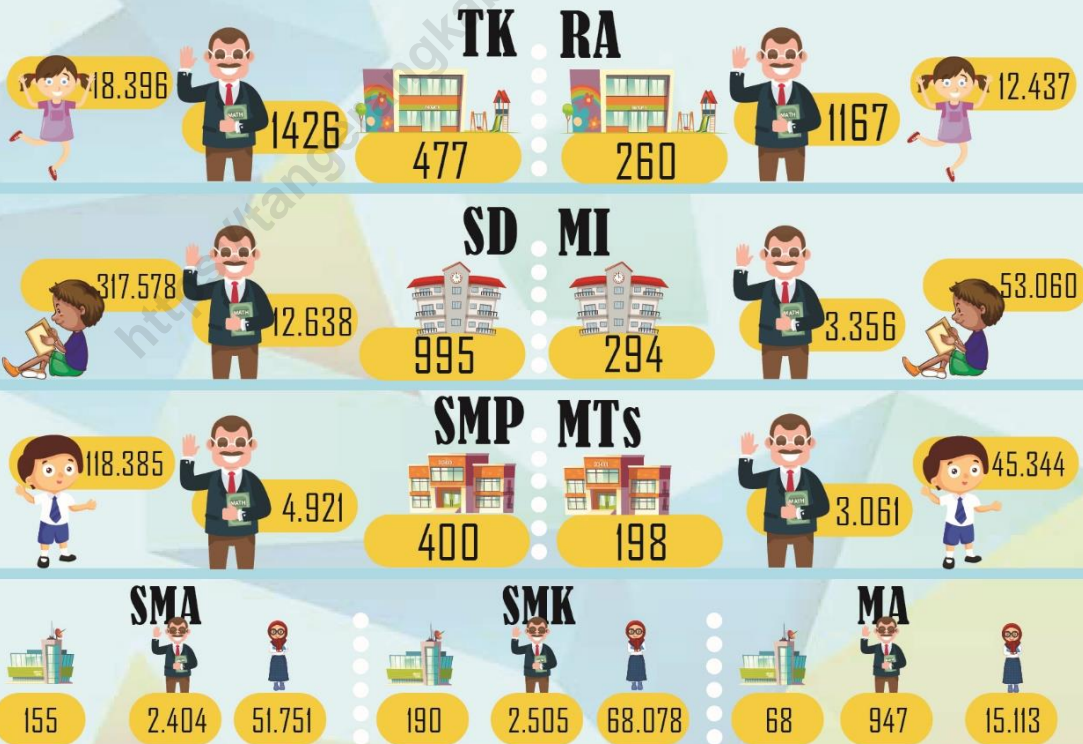
<b>Status Pekerjaan Utama</b> <i>Main Employment Status</i>	<b>Laki-Laki</b> <i>Male</i>	<b>Perempuan</b> <i>Female</i>	<b>Jumlah</b> <i>Total</i>
(1)	(2)	(3)	(4)
Berusaha sendiri <i>Own account worker</i>	215 976	110 469	326 445
Berusaha dibantu buruh tidak tetap/buruh tidak dibayar <i>Employer assisted by temporary worker/unpaid worker</i>	44 162	38 736	82 898
Berusaha dibantu buruh tetap/buruh dibayar <i>Employer assisted by permanent worker/paid worker</i>	24 556	3 387	27 943
Buruh/Karyawan/Pegawai/ <i>Employee</i>	715 940	375 847	1 091 787
Pekerja bebas <i>Casual worker</i>	82 650	12 893	95 543
Pekerja keluarga/tak dibayar <i>Family worker/unpaid worker</i>	7 203	45 021	52 224
<b>Jumlah/Total</b>	<b>1 090 487</b>	<b>586 353</b>	<b>1 676 840</b>

Sumber/Source: BPS, Survei Angkatan Kerja Nasional (Sakernas) Agustus/BPS-Statistics Indonesia, August National Labor Force Survey

# 04

## SOSIAL DAN KESEJAHTERAAN RAKYAT SOCIAL AND WELFARE

Jumlah Sekolah, Guru, dan Murid





<https://tangerangkab.bps.go.id>

**PENJELASAN TEKNIS****TECHNICAL NOTES**

- |  |   |
|--|---|
| <p>1. Tidak/belum pernah sekolah adalah mereka yang tidak pernah atau belum pernah terdaftar dan tidak pernah atau belum pernah aktif mengikuti pendidikan di suatu jenjang pendidikan formal, termasuk juga yang tamat/belum tamat taman kanak-kanak tetapi tidak melanjutkan ke sekolah dasar.</p> | <p>1. <i>Not/never attending school is someone who has never attended or never been registered in a formal education, such as primary, secondary, and tertiary education, including those who just completed kindergarten are considered as never attended school</i></p>                                       |
| <p>2. Masih bersekolah adalah mereka yang terdaftar dan aktif mengikuti pendidikan formal atau nonformal (Paket A, B, atau C), baik pendidikan dasar, menengah maupun pendidikan tinggi. Bagi mahasiswa yang sedang cuti dianggap masih bersekolah.</p>  | <p>2. <i>Attending school is someone who is currently attending primary, secondary, or tertiary education, including package A, package B, or package C. College student who postpones his/her study is considered as attending school</i></p>  |
| <p>3. Tidak bersekolah lagi adalah mereka yang pernah terdaftar dan aktif mengikuti pendidikan di suatu jenjang pendidikan formal atau nonformal (Paket A, B, atau C), tetapi pada saat pencacahan tidak lagi terdaftar dan tidak aktif mengikuti pendidikan.</p>                                    | <p>3. <i>Not attending school anymore is someone who had enrolled and participated in formal or non-formal education in the past, including package A, package B, or package C, but currently does not attend school</i></p>  |
| <p>4. Tamat sekolah adalah menyelesaikan pelajaran yang ditandai dengan lulus ujian akhir pada kelas atau tingkat terakhir suatu jenjang pendidikan di sekolah negeri maupun swasta dengan mendapatkan tanda tamat belajar/ijazah. Seseorang yang belum mengikuti pelajaran</p>                      | <p>4. <i>Completed particular level of education is someone who has completed particular level of education in private or public school and accepting graduation certificate. Someone who has never attended the highest grade but passed the final exam is considered as completed particular level of</i></p> |

pada kelas tertinggi tetapi telah mengikuti ujian akhir dan lulus, dianggap tamat sekolah.

5. Jalur Pendidikan di Indonesia terdiri atas 1) pendidikan formal, 2) pendidikan nonformal, dan 3) pendidikan informal yang ketiganyadapat saling melengkapi dan memperkaya (Undang-Undang No. 20 Tahun 2003 tentang Sistem Pendidikan Nasional).
6. Jenjang Pendidikan Formal terdiri atas pendidikan dasar, pendidikan menengah, dan pendidikan tinggi. Jenis pendidikan yang diajarkan mencakup pendidikan umum, kejuruan, akademik, profesi, vokasi, keagamaan, dan khusus.
7. Pendidikan Dasar berbentuk Sekolah Dasar (SD) dan Madrasah Ibtidaiyah(MI) atau bentuk lain yang sederajat serta Sekolah Menengah Pertama (SMP) dan Madrasah Tsanawiyah (MTs) atau bentuk lain yang sederajat.
8. Pendidikan Menengah berbentuk Sekolah Menengah Atas (SMA), Madrasah Aliyah (MA), Sekolah Menengah Kejuruan (SMK), dan Madrasah Aliyah Kejuruan (MAK), atau bentuk lain yang sederajat.

education

5. *The Education System in Indonesia consists of 1) a formal education, 2) non-formal education, and 3) informal education. That all three can be complementary and enriching (Law No. 20 Year 2003 about The National Education System*
6. *The Formal Education Level consists of primary education, secondary education, and high education. The kind of education that taught consists of general education, vocational, academic, professional, religious, and specific education.*
7. *The Primary Education consists of Elementary School and Islamic Elementary School or other equivalent forms and Junior High School and MTs or other equivalent forms.*
8. *The Secondary Education consists of the senior high school, Madrasah Aliyah, Vocational School, and Vocational Madrasah Aliyah, or other equivalent forms.*

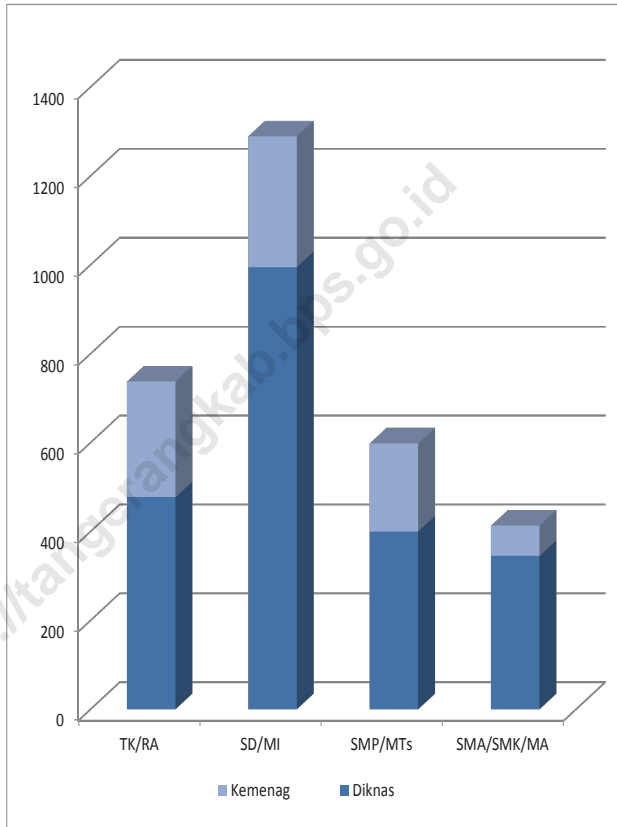
9. Pendidikan Tinggi merupakan jenjang pendidikan setelah pendidikan menengah yang mencakup program pendidikan diploma, sarjana, magister, spesialis, dan doktor yang diselenggarakan oleh perguruan tinggi. Perguruan tinggi dapat berbentuk akademi, politeknik, sekolah tinggi, atau institut
9. *The Tertiary Education consists of the education level after the secondary education that consists of diplomas, bachelor, master, specialist, and doctoral degrees that are held by the college. The universities can be academy, polytechnic, college, or institute*
10. Rumah Sakit adalah tempat pemeriksaan dan perawatan kesehatan, biasanya berada di bawah pengawasan dokter/ tenaga medis, yang melayani penderita yang sakit untuk berobat rawat jalan atau rawat inap. Undang-undang RI No. 44 Tahun 2009 tentang rumah sakit mengelompokkan rumah sakit berdasarkan jenis pelayanan yang diberikan menjadi:
- Rumah Sakit Umum adalah rumah sakit yang memberikan pelayanan kesehatan pada semua bidang dan jenis penyakit.
  - Rumah Sakit khusus adalah rumah sakit yang memberikan pelayanan utama pada satu bidang atau satu jenis penyakit tertentu berdasarkan disiplin ilmu, golongan umur, organ, jenis penyakit, atau kekhususan lainnya.
10. *Hospital is a place for health check, usually controlled/ supervised by doctors/ medical personnel to servethe ill patients to get out patient or inpatient treatment services. The law of the Republic of Indonesia Number 44 year 2009 concerning about hospital have been grouping hospital based on the type of service be in given into:*
- *General Hospital is a hospital that provides helath services in all areas and types of diseases.*
  - *Special Hospital is a hospital that provides primary care in one area or one particular type of disease base on dicipline, age group, organ, type of disease, or other specificity*

11. Rumah Sakit Bersalin adalah rumah sakit khusus untuk persalinan, dilengkapi pelayanan spesialis pemeriksaan kehamilan, persalinan, rawat inap, dan rawat jalan ibu dan anak yang berada di bawah pengawasan dokter spesialis kandungan.
12. Rumah Bersalin adalah sarana pelayanan kesehatan dengan izin sebagai rumah bersalin, dilengkapi pelayanan pemeriksaan kehamilan, persalinan, serta pemeriksaan ibu dan anak yang berada di bawah pengawasan bidan senior.
13. Poliklinik adalah sarana kesehatan yang dipakai untuk pelayanan berobat jalan, biasanya berada di bawah pengawasan dokter/tenaga medis.
14. Puskesmas (Pusat Kesehatan Masyarakat) adalah unit pelaksana teknis dinas kesehatan kabupaten/kota yang mempunyai fungsi utama sebagai penyelenggara pelayanan kesehatan tingkat pertama. Wilayah kerja puskesmas maksimal adalah satu kecamatan. Untuk dapat menjangkau wilayah kerjanya, puskesmas mempunyai jaringan pelayanan yang meliputi unit Puskesmas Pembantu (Pustu), unit Puskesmas Keliling (Puskel), dan unit bidan desa/komunitas (Peraturan Menteri Kesehatan RI
11. *Maternity Hospital is a specialized hospital for childbirth, has specialist inspection service to pregnancy, childbirth, hospitalization, and outpatient for mothers and children that is under the supervision of an obstetrician.*
12. *Maternity House is health care facility with a license as a maternity house, equipped with prenatal care, childbirth, and examination of mothers and children which is under the supervision of a senior midwife.*
13. *Polyclinic is a health facility in which to get outpatient services, usually under the control of doctor/medical personnel.*
14. *Public Health Center is technical implementation unit of regency health department that have the primary function as a first-level health care providers. The working area standard of public health center is one district and to reach their working areas, public health centers have a service network covering subsidiary of public health center, mobile public health center units, and midwife units (Regulation of the Minister of Health of Indonesia Number 75 Year 2014 about Public Health Center).*

No. 75 Tahun 2014 Tentang Pusat Kesehatan Masyarakat).

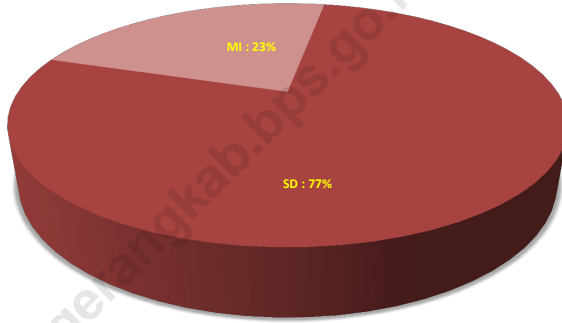
15. Apotek adalah suatu tempat tertentu yang digunakan untuk melakukan pekerjaan kefarmasian dan penyaluran/penjualan obat atau bahan farmasi dan perbekalan kesehatan lainnya kepada masyarakat yang dikelola oleh tenaga apoteker (Peraturan Menteri Kesehatan RI No. 1332 Tahun 2002 Tentang Perubahan Atas Peraturan Menteri Kesehatan RI No. 922/MENKES/PER/X/1993 Tentang Ketentuan dan Tata Cara Pemberian Izin Apotek).
15. *Pharmacy is a specific place that is used for pharmaceutical jobs, and distribution/sale of drugs/ pharmaceuticals and other medical supplies to people that are administered by trained pharmacist (Regulation of the Minister of Health of Indonesia Number 1332 Year 2002 about the Changes of Regulation of the Minister of Health of Indonesia Number 922/MENKES/PER/X/1993 about Provision and Procedures for Administration of Licensed Pharmacies).*

**Gambar 4.1** Jumlah Sekolah di Kabupaten Tangerang, 2018/2019  
**Figures 4.1** Number of Schools in Tangerang Regency, 2018/2019



**Gambar** 4.2  
**Figures**

**Persentase SD dan MI di Kabupaten Tangerang,  
2018/2019**  
*Percentage of Primary School and Madrasah Ibtidaiyah  
(MI) in Tangerang Regency, 2018/2019*





#### 4.1 PENDIDIKAN EDUCATION

**Tabel** 4.1.1 **Jumlah Sekolah, Guru, dan Murid Taman Kanak-Kanak (TK) di Bawah Kementerian Pendidikan dan Kebudayaan Menurut Kecamatan di Kabupaten Tangerang, 2018/2019**  
*Number of Schools, Teachers, and Pupils in Kindergarten Under The Ministry of Education and Culture by Subdistrict in Tangerang Regency, 2018/2019*

Kecamatan Subdistrict	Sekolah/Schools		
	Negeri Public	Swasta Private	Jumlah Total
(1)	(2)	(3)	(4)
Cisoka	-	11	11
Solear	-	17	17
Tigaraksa	1	24	25
Jambe	-	3	3
Cikupa	-	29	29
Panongan	-	20	20
Curug	-	28	28
Kelapa Dua	-	71	71
Legok	-	22	22
Pagedangan	-	19	19
Cisauk	-	15	15
Pasar Kemis	-	65	65
Sindang Jaya	-	13	13
Balaraja	-	17	17
Jayanti	-	6	6
Sukamulya	-	4	4
Kresek	-	3	3
Gunung Kaler	-	1	1
Kronjo	-	4	4
Mekar Baru	-	2	2
Mauk	-	6	6

Lanjutan Tabel/*Continued Table 4.1.1*

Kecamatan <i>Subdistrict</i>	Sekolah/Schools		
	Negeri <i>Public</i>	Swasta <i>Private</i>	Jumlah <i>Total</i>
(1)	(2)	(3)	(4)
Kemiri	-	4	4
Sukadiri	-	4	4
Rajeg	-	23	23
Sepatan	-	20	20
Sepatan Timur	-	8	8
Pakuhaji	-	10	10
Teluknaga	-	12	12
Kosambi	-	15	15
<b>Kabupaten Tangerang</b>	<b>1</b>	<b>476</b>	<b>477</b>

Lanjutan Tabel/Continued Table 4.1.1

Kecamatan Subdistrict	Guru <sup>1</sup> /Teachers <sup>1</sup>		
	Negeri Public	Swasta Private	Jumlah Total
(1)	(5)	(6)	(7)
Cisoka	-	18	18
Solear	-	44	44
Tigaraksa	8	60	68
Jambe	-	6	6
Cikupa	-	87	87
Panongan	-	79	79
Curug	-	76	76
Kelapa Dua	-	266	266
Legok	-	56	56
Pagedangan	-	59	59
Cisauk	-	39	39
Pasar Kemis	-	178	178
Sindang Jaya	-	49	49
Balaraja	-	57	57
Jayanti	-	19	19
Sukamulya	-	10	10
Kresek	-	11	11
Gunung Kaler	-	3	3
Kronjo	-	12	12
Mekar Baru	-	3	3
Mauk	-	15	15

Lanjutan Tabel/*Continued Table* 4.1.1

Kecamatan Subdistrict	Guru <sup>1</sup> /Teachers <sup>1</sup>		
	Negeri Public	Swasta Private	Jumlah Total
(1)	(5)	(6)	(7)
Kemiri	-	2	2
Sukadiri	-	13	13
Rajeg	-	59	59
Sepatan	-	51	51
Sepatan Timur	-	26	26
Pakuhaji	-	31	31
Teluknaga	-	40	40
Kosambi	-	49	49
<b>Kabupaten Tangerang</b>	<b>8</b>	<b>1 418</b>	<b>1 426</b>

Lanjutan Tabel/Continued Table 4.1.1

Kecamatan Subdistrict	Murid/Students		
	Negeri Public	Swasta Private	Jumlah Total
(1)	(8)	(9)	(10)
Cisoka	-	217	217
Solear	-	625	625
Tigaraksa	47	818	865
Jambe	-	83	83
Cikupa	-	950	950
Panongan	-	950	950
Curug	-	1 003	1 003
Kelapa Dua	-	3 236	3 236
Legok	-	744	744
Pagedangan	-	641	641
Cisauk	-	500	500
Pasar Kemis	-	2 667	2 667
Sindang Jaya	-	589	589
Balaraja	-	740	740
Jayanti	-	287	287
Sukamulya	-	118	118
Kresek	-	127	127
Gunung Kaler	-	48	48
Kronjo	-	104	104
Mekar Baru	-	58	58
Mauk	-	174	174

Lanjutan Tabel/*Continued Table* 4.1.1

Kecamatan Subdistrict	Murid/Students		
	Negeri Public	Swasta Private	Jumlah Total
(1)	(8)	(9)	(10)
Kemiri	-	39	39
Sukadiri	-	209	209
Rajeg	-	696	696
Sepatan	-	810	810
Sepatan Timur	-	338	338
Pakuhaji	-	370	370
Teluknaga	-	566	566
Kosambi	-	642	642
<b>Kabupaten Tangerang</b>	<b>47</b>	<b>18 349</b>	<b>18 396</b>

Catatan/Note: <sup>1</sup> Jumlah guru termasuk kepala sekolah dan guru/*The total of teachers including headmaster and teacher*

Sumber/Source: Kementerian Pendidikan dan Kebudayaan, Data Semester Ganjil/*Ministry of Educations and Culture, Odd Semester Data*

**Tabel**  
**Table** 4.1.2

**Jumlah Sekolah, Guru, dan Murid Raudatul Athfal (RA)  
di Bawah Kementerian Agama Menurut Kecamatan di  
Kabupaten Tangerang, 2018/2019**  
*Number of Schools, Teachers, and Pupils in Raudatul Athfal  
(RA) Under The Ministry of Religious Affairs by Subdistrict in  
Tangerang Regency, 2018/2019*

<b>Kecamatan Subdistrict</b>	<b>Sekolah/Schools</b>	<b>Guru/Teachers</b>	<b>Siswa/Pupils</b>
(1)	(2)	(3)	(4)
Cisoka	4	18	199
Solear	5	26	330
Tigaraksa	17	80	832
Jambe	2	10	90
Cikupa	36	165	1 767
Panongan	13	76	740
Curug	23	112	1 229
Kelapa Dua	10	56	488
Legok	7	36	411
Pagedangan	7	34	357
Cisauk	4	21	214
Pasar Kemis	24	92	1 103
Sindang Jaya	5	15	124
Balaraja	18	79	826
Jayanti	7	20	253
Sukamulya	2	9	101
Kresek	8	30	276
Gunung Kaler	-	-	-
Kronjo	1	8	35
Mekar Baru	-	-	-
Mauk	9	39	385

Lanjutan Tabel/*Continued Table* 4.1.1

<b>Kecamatan Subdistrict</b>	<b>Sekolah/Schools</b>	<b>Guru/Teachers</b>	<b>Siswa/Pupils</b>
(1)	(2)	(3)	(4)
Kemiri	1	2	19
Sukadiri	4	17	148
Rajeg	14	68	715
Sepatan	12	56	698
Sepatan Timur	4	11	138
Pakuhaji	6	23	205
Teluknaga	7	29	304
Kosambi	10	35	450
<b>Kabupaten Tangerang</b>	<b>260</b>	<b>1 167</b>	<b>12 437</b>

Sumber/*Source*: Kementerian Agama Kabupaten Tigaraksa/*Ministry of Religious Affairs of Tangerang Regency*



**Tabel**  
**Table** 4.1.3

**Jumlah Sekolah, Guru, dan Murid Sekolah Dasar (SD)  
di Bawah Kementerian Pendidikan dan Kebudayaan  
Menurut Kecamatan di Kabupaten Tangerang,  
2018/2019**

*Number of Schools, Teachers, and Pupils in Primary Schools  
Under The Ministry of Education and Culture by Subdistrict  
in Tangerang Regency, 2018/2019*

Kecamatan Subdistrict	Sekolah/Schools		
	Negeri Public	Swasta Private	Jumlah Total
(1)	(2)	(3)	(4)
Cisoka	28	11	39
Solear	22	8	30
Tigaraksa	37	16	53
Jambe	16	-	16
Cikupa	41	18	59
Panongan	26	12	38
Curug	32	22	54
Kelapa Dua	23	34	57
Legok	28	3	31
Pagedangan	27	5	32
Cisauk	17	2	19
Pasar Kemis	26	34	60
Sindang Jaya	25	4	29
Balaraja	28	7	35
Jayanti	18	6	24
Sukamulya	20	2	22
Kresek	26	6	32
Gunung Kaler	22	2	24
Kronjo	31	-	31
Mekar Baru	22	1	23
Mauk	28	3	31

Lanjutan Tabel/*Continued Table* 4.1.3

Kecamatan Subdistrict	Sekolah/Schools		
	Negeri Public	Swasta Private	Jumlah Total
(1)	(5)	(6)	(7)
Kemiri	15	1	16
Sukadiri	18	-	18
Rajeg	40	10	50
Sepatan	18	6	24
Sepatan Timur	19	3	22
Pakuhaji	36	4	40
Teluknaga	39	6	45
Kosambi	29	12	41
<b>Kabupaten Tangerang</b>	<b>757</b>	<b>238</b>	<b>995</b>

Lanjutan Tabel/Continued Table 4.1.3

Kecamatan Subdistrict	Guru <sup>1</sup> /Teachers <sup>1</sup>		
	Negeri Public	Swasta Private	Jumlah Total
(1)	(8)	(9)	(10)
Cisoka	307	80	387
Solear	278	87	365
Tigaraksa	495	166	661
Jambe	194	-	194
Cikupa	528	247	775
Panongan	366	201	567
Curug	389	241	630
Kelapa Dua	327	741	1 068
Legok	340	29	369
Pagedangan	248	67	315
Cisauk	240	12	252
Pasar Kemis	486	510	996
Sindang Jaya	321	44	365
Balaraja	520	107	627
Jayanti	263	53	316
Sukamulya	296	14	310
Kresek	278	45	323
Gunung Kaler	257	17	274
Kronjo	277	-	277
Mekar Baru	182	7	189
Mauk	261	27	288

Lanjutan Tabel/*Continued Table* 4.1.3

Kecamatan <i>Subdistrict</i>	Guru <sup>1</sup> / <i>Teachers</i> <sup>1</sup>		
	Negeri <i>Public</i>	Swasta <i>Private</i>	Jumlah <i>Total</i>
(1)	(5)	(6)	(7)
Kemiri	164	10	174
Sukadiri	215	-	215
Rajeg	503	121	624
Sepatan	294	36	330
Sepatan Timur	284	19	303
Paku haji	438	18	456
Teluknaga	425	54	479
Kosambi	402	107	509
<b>Kabupaten Tangerang</b>	<b>9 578</b>	<b>3 060</b>	<b>12 638</b>

Lanjutan Tabel/*Continued Table 4.1.3*

Kecamatan Subdistrict	Murid/Students		
	Negeri Public	Swasta Private	Jumlah Total
(1)	(8)	(9)	(10)
Cisoka	8 160	1 249	9 409
Solear	8 150	1 995	10 145
Tigaraksa	13 262	3 275	16 537
Jambe	4 525	-	4 525
Cikupa	17 699	5 022	22 721
Panongan	10 425	4 008	14 433
Curug	11 451	3 932	15 383
Kelapa Dua	8 825	12 297	21 122
Legok	10 286	613	10 899
Pagedangan	5 873	1 312	7 185
Cisauk	6 623	93	6 716
Pasar Kemis	16 964	9 821	26 785
Sindang Jaya	8 399	708	9 107
Balaraja	11 400	1 766	13 166
Jayanti	5 315	1 049	6 364
Sukamulya	6 197	338	6 535
Kresek	5 647	871	6 518
Gunung Kaler	4 584	295	4 879
Kronjo	5 575	-	5 575
Mekar Baru	3 412	229	3 641
Mauk	7 779	576	8 355

Lanjutan Tabel/*Continued Table* 4.1.3

Kecamatan Subdistrict	Murid/Students		
	Negeri Public	Swasta Private	Jumlah Total
(1)	(8)	(9)	(10)
Kemiri	3 971	156	4 127
Sukadiri	5 366	-	5 366
Rajeg	15 613	2 195	17 808
Sepatan	9 813	1 168	10 981
Sepatan Timur	8 139	519	8 658
Pakuhaji	11 838	464	12 302
Teluknaga	13 088	1 432	14 520
Kosambi	11 648	2 168	13 816
<b>Kabupaten Tangerang</b>	<b>260 027</b>	<b>57 551</b>	<b>317 578</b>

Catatan/Note: <sup>1</sup> Jumlah guru termasuk kepala sekolah dan guru/*The total of teachers including headmaster and teacher*

Sumber/Source: Kementerian Pendidikan dan Kebudayaan, Data Semester Ganji/*Ministry of Educations and Culture, Odd Semester Data*

**Tabel**  
**Table** 4.1.4**Jumlah Sekolah, Guru, dan Murid Madrasah Ibtidaiyah (MI) di Bawah Kementerian Agama Menurut Kecamatan Menurut Kecamatan di Kabupaten Tangerang, 2018/2019****Number of Schools, Teachers, and Pupils in Madrasah Ibtidaiyah (MI) Under The Ministry of Religious Affairs by Subdistrict in Tangerang Regency, 2018/2019**

Kecamatan Subdistrict	Sekolah/Schools		
	Negeri Public	Swasta Private	Jumlah Total
(1)	(2)	(3)	(4)
Cisoka	-	8	8
Solear	-	6	6
Tigaraksa	1	9	10
Jambe	-	6	6
Cikupa	1	4	5
Panongan	-	8	8
Curug	1	14	15
Kelapa Dua	-	7	7
Legok	1	9	10
Pagedangan	2	18	20
Cisauk	-	8	8
Pasar Kemis	-	10	10
Sindang Jaya	-	4	4
Balaraja	1	7	8
Jayanti	-	8	8
Sukamulya	-	4	4
Kresek	-	14	14
Gunung Kaler	-	10	10
Kronjo	-	13	13
Mekar Baru	-	9	9
Mauk	-	11	11

Lanjutan Tabel/*Continued Table* 4.1.4

Kecamatan <i>Subdistrict</i>	Sekolah/ <i>Schools</i>		
	Negeri <i>Public</i>	Swasta <i>Private</i>	Jumlah <i>Total</i>
(1)	(2)	(3)	(4)
Kemiri	-	9	9
Sukadiri	-	9	9
Rajeg	-	18	18
Sepatan	-	9	9
Sepatan Timur	-	11	11
Pakuhaji	-	18	18
Teluknaga	-	16	16
Kosambi	-	10	10
<b>Kabupaten Tangerang</b>	<b>7</b>	<b>287</b>	<b>294</b>



Lanjutan Tabel/*Continued Table 4.1.4*

Kecamatan Subdistrict	Guru/Teachers		
	Negeri Public	Swasta Private	Jumlah Total
(1)	(5)	(6)	(7)
Cisoka	19	250	269
Solear	2	47	49
Tigaraksa	15	107	122
Jambe	8	63	71
Cikupa	15	44	59
Panongan	8	68	76
Curug	33	229	262
Kelapa Dua	6	62	68
Legok	6	67	73
Pagedangan	67	191	258
Cisauk	13	88	101
Pasar Kemis	21	123	144
Sindang Jaya	7	36	43
Balaraja	37	83	120
Jayanti	1	62	63
Sukamulya	6	39	45
Kresek	10	126	136
Gunung Kaler	8	145	153
Kronjo	4	118	122
Mekar Baru	8	90	98
Mauk	6	85	91

Lanjutan Tabel/*Continued Table* 4.1.4

Kecamatan Subdistrict	Guru /Teachers		
	Negeri Public	Swasta Private	Jumlah Total
(1)	(5)	(6)	(7)
Kemiri	1	71	72
Sukadiri	14	56	70
Rajeg	24	163	187
Sepatan	19	72	91
Sepatan Timur	15	88	103
Pakuhaji	7	139	146
Teluknaga	19	158	177
Kosambi	11	76	87
<b>Kabupaten Tangerang</b>	<b>410</b>	<b>2 946</b>	<b>3 356</b>

Lanjutan Tabel/Continued Table 4.1.4

Kecamatan Subdistrict	Murid/Students		
	Negeri Public	Swasta Private	Jumlah Total
(1)	(8)	(9)	(10)
Cisoka	-	1 558	1 558
Solear	-	870	870
Tigaraksa	466	1 512	1 978
Jambe	-	1 381	1 381
Cikupa	708	418	1 126
Panongan	-	911	911
Curug	589	4 362	4 951
Kelapa Dua	-	912	912
Legok	976	719	1 695
Pagedangan	1 209	4 915	6 124
Cisauk	-	2 121	2 121
Pasar Kemis	-	2 755	2 755
Sindang Jaya	-	769	769
Balaraja	835	1 209	2 044
Jayanti	-	1 332	1 332
Sukamulya	-	665	665
Kresek	-	1 108	1 108
Gunung Kaler	-	847	847
Kronjo	-	1 485	1 485
Mekar Baru	-	1 029	1 029
Mauk	-	1 502	1 502

Lanjutan Tabel/*Continued Table* 4.1.4

Kecamatan <i>Subdistrict</i>	Murid/ <i>Students</i>		
	Negeri <i>Public</i>	Swasta <i>Private</i>	Jumlah <i>Total</i>
(1)	(5)	(6)	(7)
Kemiri	-	943	943
Sukadiri	-	1 297	1 297
Rajeg	-	2 815	2 815
Sepatan	-	2 107	2 107
Sepatan Timur	-	1 659	1 659
Pakuhaji	-	2 060	2 060
Teluknaga	-	3 255	3 255
Kosambi	-	1 761	1 761
<b>Kabupaten Tangerang</b>	<b>4 783</b>	<b>48 277</b>	<b>53 060</b>

Sumber/*Source*: Kementerian Agama Kabupaten Tangerang/*Ministry of Religious Affairs of Tangerang Regency*

**Tabel**  
**Table** 4.1.5

**Jumlah Sekolah, Guru, dan Murid Sekolah Menengah Pertama (SMP) di Bawah Kementerian Pendidikan dan Kebudayaan Menurut Kecamatan di Kabupaten Tangerang, 2018/2019**  
**Number of Schools, Teachers, and Pupils in Junior High Schools Under The Ministry of Education and Culture by Subdistrict in Tangerang Regency, 2018/2019**

Kecamatan Subdistrict	Sekolah/Schools		
	Negeri Public	Swasta Private	Jumlah Total
(1)	(2)	(3)	(4)
Cisoka	3	19	22
Solear	7	8	15
Tigaraksa	4	19	23
Jambe	1	4	5
Cikupa	4	20	24
Panongan	2	13	15
Curug	3	9	12
Kelapa Dua	2	27	29
Legok	2	7	9
Pagedangan	3	6	9
Cisauk	3	4	7
Pasar Kemis	7	26	33
Sindang Jaya	2	7	9
Balaraja	3	6	9
Jayanti	2	9	11
Sukamulya	2	7	9
Kresek	3	7	10
Gunung Kaler	2	8	10
Kronjo	1	4	5
Mekar Baru	3	6	9
Mauk	2	5	7

Lanjutan Tabel/*Continued Table 4.1.5*

Kecamatan <i>Subdistrict</i>	Sekolah/ <i>Schools</i>		
	Negeri <i>Public</i>	Swasta <i>Private</i>	Jumlah <i>Total</i>
(1)	(2)	(3)	(4)
Kemiri	3	11	14
Sukadiri	1	10	11
Rajeg	3	16	19
Sepatan	3	13	16
Sepatan Timur	3	5	8
Pakuhaji	3	10	13
Teluknaga	3	19	22
Kosambi	2	13	15
<b>Kabupaten Tangerang</b>	<b>82</b>	<b>318</b>	<b>400</b>

Lanjutan Tabel/Continued Table 4.1.5

Kecamatan Subdistrict	Guru <sup>1</sup> /Teachers <sup>1</sup>		
	Negeri Public	Swasta Private	Jumlah Total
(1)	(5)	(6)	(7)
Cisoka	82	108	190
Solear	138	42	180
Tigaraksa	134	136	270
Jambe	28	27	55
Cikupa	119	176	295
Panongan	55	106	161
Curug	83	84	167
Kelapa Dua	78	384	462
Legok	63	100	163
Pagedangan	85	58	143
Cisauk	85	27	112
Pasar Kemis	177	242	419
Sindang Jaya	48	67	115
Balaraja	119	57	176
Jayanti	67	105	172
Sukamulya	56	47	103
Kresek	58	71	129
Gunung Kaler	28	61	89
Kronjo	38	41	79
Mekar Baru	40	53	93
Mauk	58	49	107

Lanjutan Tabel/*Continued Table* 4.1.5

Kecamatan <i>Subdistrict</i>	Guru <sup>1</sup> /Teachers <sup>1</sup>		
	Negeri <i>Public</i>	Swasta <i>Private</i>	Jumlah <i>Total</i>
(1)	(8)	(9)	(10)
Kemiri	46	59	105
Sukadiri	24	72	96
Rajeg	75	153	228
Sepatan	93	100	193
Sepatan Timur	63	28	91
Pakuhaji	102	80	182
Teluknaga	92	113	205
Kosambi	66	75	141
<b>Kabupaten Tangerang</b>	<b>2 200</b>	<b>2 721</b>	<b>4 921</b>



Lanjutan Tabel/Continued Table 4.1.5

Kecamatan Subdistrict	Murid/Students		
	Negeri Public	Swasta Private	Jumlah Total
(1)	(5)	(6)	(7)
Cisoka	2 159	1 750	3 909
Solear	4 336	557	4 893
Tigaraksa	3 473	3 355	6 828
Jambe	717	631	1 348
Cikupa	3 359	3 761	7 120
Panongan	1 830	2 844	4 674
Curug	2 347	1 479	3 826
Kelapa Dua	1 882	6 391	8 273
Legok	1 857	2 209	4 066
Pagedangan	2 238	796	3 034
Cisauk	2 429	641	3 070
Pasar Kemis	5 649	5 599	11 248
Sindang Jaya	1 001	2 234	3 235
Balaraja	3 135	1 484	4 619
Jayanti	1 707	1 978	3 685
Sukamulya	1 470	551	2 021
Kresek	1 291	992	2 283
Gunung Kaler	369	1 170	1 539
Kronjo	967	317	1 284
Mekar Baru	677	871	1 548
Mauk	1 776	921	2 697

Lanjutan Tabel/*Continued Table* 4.1.5

Kecamatan <i>Subdistrict</i>	Murid/ <i>Students</i>		
	Negeri <i>Public</i>	Swasta <i>Private</i>	Jumlah <i>Total</i>
(1)	(8)	(9)	(10)
Kemiri	1 108	1 428	2 536
Sukadiri	713	1 451	2 164
Rajeg	2 171	4 718	6 889
Sepatan	2 771	3 065	5 836
Sepatan Timur	2 006	514	2 520
Pakuhaji	2 816	1 727	4 543
Teluknaga	2 874	2 259	5 133
Kosambi	1 783	1 781	3 564
<b>Kabupaten Tangerang</b>	<b>60 911</b>	<b>57 474</b>	<b>118 385</b>

Catatan/*Note*: <sup>1</sup> Jumlah guru termasuk kepala sekolah dan guru/*The total of teachers including headmaster and teacher*

Sumber/*Source*: Kementerian Pendidikan dan Kebudayaan, Data Semester Ganjil/*Ministry of Educations and Culture, Odd Semester Data*

**Tabel**  
**Table** 4.1.6

**Jumlah Sekolah, Guru, dan Murid Madrasah Tsanawiyah (MTs) di Bawah Kementerian Agama Menurut Kecamatan di kabupaten Tangerang, 2018/2019**  
**Number of Schools, Teachers, and Pupils in Madrasah Tsanawiyah (MTs) Under The Ministry of Religious Affairs by Subdistrict in Tangerang Regency, 2018/2019**

Kecamatan Subdistrict	Sekolah/Schools		
	Negeri Public	Swasta Private	Jumlah Total
(1)	(2)	(3)	(4)
Cisoka	-	11	11
Solear	-	5	5
Tigaraksa	1	6	7
Jambe	-	5	5
Cikupa	-	9	9
Panongan	-	4	4
Curug	-	12	12
Kelapa Dua	-	3	3
Legok	-	6	6
Pagedangan	2	5	7
Cisauk	-	5	5
Pasar Kemis	-	9	9
Sindang Jaya	-	2	2
Balaraja	-	7	7
Jayanti	-	9	9
Sukamulya	1	4	5
Kresek	-	16	16
Gunung Kaler	-	4	4
Kronjo	-	9	9
Mekar Baru	1	6	7
Mauk	-	5	5

Lanjutan Tabel/*Continued Table* 4.1.6

Kecamatan <i>Subdistrict</i>	Sekolah/ <i>Schools</i>		
	Negeri <i>Public</i>	Swasta <i>Private</i>	Jumlah <i>Total</i>
(1)	(2)	(3)	(4)
Kemiri	-	3	3
Sukadiri	-	4	4
Rajeg	1	13	14
Sepatan	-	6	6
Sepatan Timur	-	4	4
Pakuhaji	-	7	7
Teluknaga	1	9	10
Kosambi	-	3	3
Kabupaten Tangerang	7	191	198

Lanjutan Tabel/Continued Table 4.1.6

Kecamatan Subdistrict	Guru <sup>1</sup> /Teachers <sup>1</sup>		
	Negeri Public	Swasta Private	Jumlah Total
(1)	(5)	(6)	(7)
Cisoka	4	120	124
Solear	2	72	74
Tigaraksa	41	136	177
Jambe	6	62	68
Cikupa	6	113	119
Panongan	-	42	42
Curug	7	204	211
Kelapa Dua	-	24	24
Legok	1	98	99
Pagedangan	83	104	187
Cisauk	1	64	65
Pasar Kemis	6	123	129
Sindang Jaya	3	26	29
Balaraja	6	121	127
Jayanti	10	203	213
Sukamulya	33	94	127
Kresek	5	172	177
Gunung Kaler	4	49	53
Kronjo	2	120	122
Mekar Baru	-	82	82
Mauk	2	57	59

Lanjutan Tabel/*Continued Table* 4.1.6

Kecamatan <i>Subdistrict</i>	Guru /Teachers		
	Negeri <i>Public</i>	Swasta <i>Private</i>	Jumlah <i>Total</i>
(1)	(5)	(6)	(7)
Kemiri	1	37	38
Sukadiri	3	56	59
Rajeg	39	165	204
Sepatan	11	117	128
Sepatan Timur	-	40	40
Pakuhaji	3	68	71
Teluknaga	26	151	177
Kosambi	-	36	36
<b>Kabupaten Tangerang</b>	<b>305</b>	<b>2 756</b>	<b>3 061</b>

Lanjutan Tabel/Continued Table 4.1.6

Kecamatan Subdistrict	Murid/Students		
	Negeri Public	Swasta Private	Jumlah Total
(1)	(8)	(9)	(10)
Cisoka	-	1 592	1 592
Solear	-	744	744
Tigaraksa	651	1 492	2 143
Jambe	-	1 064	1 064
Cikupa	-	1 989	1 989
Panongan	-	547	547
Curug	-	5 095	5 095
Kelapa Dua	-	518	518
Legok	-	1 524	1 524
Pagedangan	1 324	1 324	2 376
Cisauk	-	806	806
Pasar Kemis	-	2 284	2 284
Sindang Jaya	-	617	617
Balaraja	943	316	1 259
Jayanti	-	3 389	3 389
Sukamulya	943	658	1 601
Kresek	-	2 707	2 707
Gunung Kaler	-	663	663
Kronjo	-	1 276	1 276
Mekar Baru	90	839	929
Mauk	-	701	701

Lanjutan Tabel/*Continued Table* 4.1.6

Kecamatan <i>Subdistrict</i>	Murid/ <i>Students</i>		
	Negeri <i>Public</i>	Swasta <i>Private</i>	Jumlah <i>Total</i>
(1)	(8)	(9)	(10)
Kemiri	-	466	466
Sukadiri	-	907	907
Rajeg	918	1 684	2 602
Sepatan	-	2 039	2 039
Sepatan Timur	-	348	348
Pakuhaji	-	1 111	1 111
Teluknaga	590	3 095	3 685
Kosambi	-	362	362
<b>Kabupaten Tangerang</b>	<b>5 459</b>	<b>40 157</b>	<b>45 344</b>

Sumber/*Source*: Kementerian Agama Kabupaten Tangerang/*Ministry of Religious Affairs of Tangerang Regency*



**Tabel**  
**Table** 4.1.7

**Jumlah Sekolah, Guru, dan Murid Sekolah Menengah Atas (SMA) di Bawah Kementerian Pendidikan dan Kebudayaan Menurut Kecamatan di Kabupaten Tangerang, 2018/2019**  
**Number of Schools, Teachers, and Pupils in Senior High Schools Under The Ministry of Education and Culture by Subdistrict in Tangerang Regency, 2018/2019**

Kecamatan Subdistrict	Sekolah/Schools		
	Negeri Public	Swasta Private	Jumlah Total
(1)	(2)	(3)	(4)
Cisoka	1	4	5
Solear	1	1	2
Tigaraksa	2	6	8
Jambe	1	1	2
Cikupa	1	4	5
Panongan	1	4	5
Curug	1	8	9
Kelapa Dua	1	16	17
Legok	1	2	3
Pagedangan	1	3	4
Cisauk	1	3	4
Pasar Kemis	1	10	11
Sindang Jaya	1	3	4
Balaraja	2	5	7
Jayanti	1	8	9
Sukamulya	-	-	-
Kresek	1	2	3
Gunung Kaler	1	4	5
Kronjo	1	2	3
Mekar Baru	-	1	1
Mauk	1	2	3

Lanjutan Tabel/*Continued Table* 4.1.7

Kecamatan Subdistrict	Sekolah/Schools		
	Negeri Public	Swasta Private	Jumlah Total
(1)	(2)	(3)	(4)
Kemiri	1	2	3
Sukadiri	1	7	8
Rajeg	1	9	10
Sepatan	1	4	5
Sepatan Timur	1	2	3
Pakuhaji	1	5	6
Teluknaga	1	5	6
Kosambi	1	3	4
<b>Kabupaten Tangerang</b>	<b>29</b>	<b>126</b>	<b>155</b>

Lanjutan Tabel/Continued Table 4.1.7

Kecamatan Subdistrict	Guru <sup>1</sup> /Teachers <sup>1</sup>		
	Negeri Public	Swasta Private	Jumlah Total
(1)	(5)	(6)	(7)
Cisoka	40	19	59
Solear	40	5	45
Tigaraksa	90	36	126
Jambe	23	4	27
Cikupa	49	14	63
Panongan	25	54	79
Curug	62	76	138
Kelapa Dua	31	309	340
Legok	39	13	52
Pagedangan	28	35	63
Cisauk	35	36	71
Pasar Kemis	47	117	164
Sindang Jaya	48	27	75
Balaraja	113	56	169
Jayanti	25	129	154
Sukamulya	-	-	-
Kresiek	50	10	60
Gunung Kaler	14	13	27
Kronjo	40	20	60
Mekar Baru	-	8	8
Mauk	44	21	65

Lanjutan Tabel/*Continued Table* 4.1.7

Kecamatan <i>Subdistrict</i>	Guru <sup>1</sup> /Teachers <sup>1</sup>		
	Negeri <i>Public</i>	Swasta <i>Private</i>	Jumlah <i>Total</i>
(1)	(5)	(6)	(7)
Kemiri	25	12	37
Sukadiri	39	26	65
Rajeg	38	54	92
Sepatan	67	45	112
Sepatan Timur	34	8	42
Pakuhaji	41	28	69
Teluknaga	50	20	70
Kosambi	49	23	72
<b>Kabupaten Tangerang</b>	<b>1 186</b>	<b>1 218</b>	<b>2 404</b>

Lanjutan Tabel/Continued Table 4.1.7

Kecamatan Subdistrict	Murid/Students		
	Negeri Public	Swasta Private	Jumlah Total
(1)	(8)	(9)	(10)
Cisoka	966	587	1 553
Solear	934	37	971
Tigaraksa	2 087	620	2 707
Jambe	556	180	736
Cikupa	1 185	284	1 469
Panongan	706	752	1 458
Curug	1 319	1 223	2 542
Kelapa Dua	629	4 172	4 801
Legok	1 040	299	1 339
Pagedangan	788	553	1 341
Cisauk	985	346	1 331
Pasar Kemis	1 110	2 015	3 125
Sindang Jaya	1 120	729	1 849
Balaraja	2 526	827	3 353
Jayanti	543	2 422	2 965
Sukamulya	-	-	-
Kresek	1 173	598	1 771
Gunung Kaler	226	620	846
Kronjo	852	221	1 073
Mekar Baru	-	288	288
Mauk	1 113	541	1 654

Lanjutan Tabel/*Continued Table* 4.1.7

Kecamatan Subdistrict	Murid/Students		
	Negeri Public	Swasta Private	Jumlah Total
(1)	(8)	(9)	(10)
Kemiri	680	335	1 015
Sukadiri	753	902	1 655
Rajeg	805	1 345	2 150
Sepatan	1 689	1 103	2 792
Sepatan Timur	752	181	933
Pakuhaji	970	723	1 693
Teluknaga	1 302	1 455	2 757
Kosambi	1 098	486	1 584
<b>Kabupaten Tangerang</b>	<b>27 907</b>	<b>23 844</b>	<b>51 751</b>

Catatan/Note: <sup>1</sup> Jumlah guru termasuk kepala sekolah dan guru/*The total of teachers including headmaster and teacher*

Sumber/Source: Kementerian Pendidikan dan Kebudayaan, Data Semester Ganjil/*Ministry of Educations and Culture, Odd Semester Data*

**Tabel**  
**Table** 4.1.8

**Jumlah Sekolah, Guru, dan Murid Sekolah Menengah Kejuruan (SMK) di Bawah Kementerian Pendidikan dan Kebudayaan Menurut Kecamatan di Kabupaten Tangerang, 2018/2019**  
**Number of Schools, Teachers, and Pupils in Vocational High Schools Under The Ministry of Education and Culture by Subdistrict in Tangerang Regency, 2018/2019**

Kecamatan Subdistrict	Sekolah/Schools		
	Negeri Public	Swasta Private	Jumlah Total
(1)	(2)	(3)	(4)
Cisoka	-	5	5
Solear	1	4	5
Tigaraksa	1	12	13
Jambe	1	1	2
Cikupa	-	10	10
Panongan	1	7	8
Curug	-	10	10
Kelapa Dua	1	8	9
Legok	1	7	8
Pagedangan	1	-	1
Cisauk	-	4	4
Pasar Kemis	-	16	16
Sindang Jaya	-	2	2
Balaraja	-	10	10
Jayanti	1	6	7
Sukamulya	-	6	6
Kresek	-	7	7
Gunung Kaler	1	4	5
Kronjo	-	1	1
Mekar Baru	-	3	3
Mauk	1	2	3

Lanjutan Tabel/*Continued Table* 4.1.8

Kecamatan Subdistrict	Sekolah/Schools		
	Negeri Public	Swasta Private	Jumlah Total
(1)	(2)	(3)	(4)
Kemiri	-	8	8
Sukadiri	-	4	4
Rajeg	-	13	13
Sepatan	1	10	11
Sepatan Timur	-	1	1
Pakuhaji	-	4	4
Teluknaga	1	9	10
Kosambi	-	4	4
<b>Kabupaten Tangerang</b>	<b>12</b>	<b>178</b>	<b>190</b>



Lanjutan Tabel/*Continued Table* 4.1.8

Kecamatan <i>Subdistrict</i>	Guru <sup>1</sup> /Teachers <sup>1</sup>		
	Negeri <i>Public</i>	Swasta <i>Private</i>	Jumlah <i>Total</i>
(1)	(5)	(6)	(7)
Cisoka	-	80	80
Solear	55	44	99
Tigaraksa	54	114	168
Jambe	51	14	65
Cikupa	-	137	137
Panongan	59	119	178
Curug	-	148	148
Kelapa Dua	67	84	151
Legok	33	107	140
Pagedangan	35	-	35
Cisauk	-	46	46
Pasar Kemis	-	116	116
Sindang Jaya	-	19	19
Balaraja	-	134	134
Jayanti	33	26	59
Sukamulya	-	56	56
Kresek	-	32	32
Gunung Kaler	33	31	64
Kronjo	-	3	3
Mekar Baru	-	26	26
Mauk	77	8	85

Lanjutan Tabel/*Continued Table* 4.1.8

Kecamatan <i>Subdistrict</i>	Guru <sup>1</sup> /Teachers <sup>1</sup>		
	Negeri <i>Public</i>	Swasta <i>Private</i>	Jumlah <i>Total</i>
(1)	(5)	(6)	(7)
Kemiri	-	50	50
Sukadiri	-	39	39
Rajeg	-	152	152
Sepatan	88	134	222
Sepatan Timur	-	5	5
Pakuhaji	-	18	18
Teluknaga	36	104	140
Kosambi	-	38	38
<b>Kabupaten Tangerang</b>	<b>621</b>	<b>1 884</b>	<b>2 505</b>

Lanjutan Tabel/Continued Table 4.1.8

Kecamatan Subdistrict	Murid/Students		
	Negeri Public	Swasta Private	Jumlah Total
(1)	(8)	(9)	(10)
Cisoka	-	2 309	2 309
Solear	1 136	715	1 851
Tigaraksa	1 466	2 855	4 321
Jambe	1 190	414	1 604
Cikupa	-	4 823	4 823
Panongan	2 056	3 561	5 617
Curug	-	3 844	3 844
Kelapa Dua	1 921	1 443	3 364
Legok	1 027	2 885	3 912
Pagedangan	917	-	917
Cisauk	-	827	827
Pasar Kemis	-	2 597	2 597
Sindang Jaya	-	768	768
Balaraja	-	3 928	3 928
Jayanti	704	748	1 452
Sukamulya	-	938	938
Kresek	-	1 463	1 463
Gunung Kaler	559	709	1 268
Kronjo	-	102	102
Mekar Baru	-	568	568
Mauk	2 325	348	2 673

Lanjutan Tabel/*Continued Table* 4.1.8

Kecamatan Subdistrict	Murid/Students		
	Negeri Public	Swasta Private	Jumlah Total
(1)	(8)	(9)	(10)
Kemiri	-	2 114	2 114
Sukadiri	-	699	699
Rajeg	-	3 607	3 607
Sepatan	2 323	4 182	6 505
Sepatan Timur	-	73	73
Pakuhaji	-	1 442	1 442
Teluknaga	988	2 496	3 484
Kosambi	-	1 008	1 008
<b>Kabupaten Tangerang</b>	<b>16 612</b>	<b>51 466</b>	<b>68 078</b>

Catatan/Note: <sup>1</sup> Guru yang mengajar di 2 sekolah atau lebih dihitung di masing-masing sekolah/*The teacher who taught in two schools or more counted in every school*

<sup>2</sup> Jumlah guru termasuk kepala sekolah dan guru/*The total of teachers including headmaster and teacher*

Sumber/Source: Kementerian Pendidikan dan Kebudayaan, Data Semester Ganjil/*Ministry of Educations and Culture, Odd Semester Data*

**Tabel**  
**Table** 4.1.9

**Jumlah Sekolah, Guru, dan Murid Madrasah Aliyah (MA)  
di Bawah Kementerian Agama Menurut Kecamatan di  
Kabupaten Tangerang, 2018/2019**  
*Number of Schools, Teachers, and Pupils in Madrasah Aliyah  
(MA) Under the Ministry of Religious Affairs by Subdistrict in  
Tangerang Regency, 2018/2019*

Kecamatan Subdistrict	Sekolah/Schools		
	Negeri Public	Swasta Private	Jumlah Total
(1)	(2)	(3)	(4)
Cisoka	-	5	5
Solear	-	2	2
Tigaraksa	1	2	3
Jambe	-	2	2
Cikupa	-	1	1
Panongan	-	-	-
Curug	-	2	2
Kelapa Dua	-	2	2
Legok	-	1	1
Pagedangan	-	3	3
Cisauk	-	-	-
Pasar Kemis	-	3	3
Sindang Jaya	-	-	-
Balaraja	1	-	1
Jayanti	-	4	4
Sukamulya	-	2	2
Kresek	-	13	13
Gunung Kaler	-	1	1
Kronjo	1	1	2
Mekar Baru	-	3	3
Mauk	1	1	2

Lanjutan Tabel/*Continued Table* 4.1.9

Kecamatan <i>Subdistrict</i>	Sekolah/ <i>Schools</i>		
	Negeri <i>Public</i>	Swasta <i>Private</i>	Jumlah <i>Total</i>
(1)	(5)	(6)	(7)
Kemiri	-	1	1
Sukadiri	-	1	1
Rajeg	-	1	1
Sepatan	-	6	6
Sepatan Timur	-	1	1
Pakuhaji	-	3	3
Teluknaga	-	2	2
Kosambi	-	1	1
<b>Kabupaten Tangerang</b>	<b>4</b>	<b>64</b>	<b>68</b>

Lanjutan Tabel/Continued Table 4.1.9

Kecamatan Subdistrict	Guru /Teachers		
	Negeri Public	Swasta Private	Jumlah Total
(1)	(2)	(3)	(4)
Cisoka	2	47	49
Solear	-	20	20
Tigaraksa	31	80	111
Jambe	-	19	19
Cikupa	-	8	8
Panongan	-	-	-
Curug	-	14	14
Kelapa Dua	-	10	10
Legok	-	8	8
Pagedangan	2	27	29
Cisauk	-	-	-
Pasar Kemis	-	27	27
Sindang Jaya	-	-	-
Balaraja	27	19	46
Jayanti	-	86	86
Sukamulya	1	21	22
Kresek	4	115	119
Gunung Kaler	-	7	7
Kronjo	27	53	80
Mekar Baru	-	48	48
Mauk	24	18	42

Lanjutan Tabel/*Continued Table* 4.1.9

Kecamatan Subdistrict	Guru /Teachers		
	Negeri Public	Swasta Private	Jumlah Total
(1)	(5)	(6)	(7)
Kemiri	-	10	10
Sukadiri	-	38	38
Rajeg	-	5	5
Sepatan	4	75	79
Sepatan Timur	-	3	3
Pakuhaji	-	22	22
Teluknaga	1	30	31
Kosambi	-	14	14
<b>Kabupaten Tangerang</b>	<b>123</b>	<b>824</b>	<b>947</b>



Lanjutan Tabel/*Continued Table 4.1.9*

Kecamatan Subdistrict	Murid/Students		
	Negeri Public	Swasta Private	Jumlah Total
(1)	(8)	(9)	(10)
Cisoka	-	843	843
Solear	-	162	162
Tigaraksa	935	390	1 325
Jambe	-	148	148
Cikupa	-	32	32
Panongan	-	-	-
Curug	-	399	399
Kelapa Dua	-	220	220
Legok	-	90	90
Pagedangan	-	392	392
Cisauk	-	-	-
Pasar Kemis	-	361	361
Sindang Jaya	-	-	-
Balaraja	733	-	733
Jayanti	-	1 782	1 782
Sukamulya	-	330	330
Kresek	-	1 665	1 665
Gunung Kaler	-	183	183
Kronjo	448	775	1 223
Mekar Baru	-	553	553
Mauk	901	-	901

Lanjutan Tabel/*Continued Table* 4.1.9

Kecamatan <i>Subdistrict</i>	Murid/ <i>Students</i>		
	Negeri <i>Public</i>	Swasta <i>Private</i>	Jumlah <i>Total</i>
(1)	(8)	(9)	(10)
Kemiri	-	204	204
Sukadiri	-	861	861
Rajeg	-	51	51
Sepatan	-	1 510	1 510
Sepatan Timur	-	24	24
Pakuhaji	-	228	228
Teluknaga	-	814	814
Kosambi	-	79	79
<b>Kabupaten Tangerang</b>	<b>3 017</b>	<b>12 096</b>	<b>15 113</b>

Sumber/*Source*: Kementerian Agama Kabupaten Tangerang/*Ministry of Religious Affairs of Tangerang Regency*

**Tabel 4.1.10** Jumlah Desa<sup>1</sup>/Kelurahan yang Memiliki Fasilitas Sekolah Menurut Kecamatan dan Tingkat Pendidikan di Kabupaten Tangerang, 2014-2019  
**Number of Villages<sup>1</sup> Having Educational Facilities by Subdistrict and Educational Level in Tangerang Regency, 2014-2019**

Kecamatan Subdistrict	SD Primary School		
	2014	2018	2019
(1)	(2)	(3)	(4)
Cisoka	10	10	10
Solear	7	7	7
Tigaraksa	14	14	14
Jambe	10	10	10
Cikupa	14	14	14
Panongan	8	8	8
Curug	7	7	7
Kelapa Dua	6	6	6
Legok	11	11	11
Pagedangan	11	11	11
Cisauk	6	6	6
Pasar Kemis	9	9	9
Sindang Jaya	7	7	7
Balaraja	9	9	9
Jayanti	8	8	8
Sukamulya	8	8	8
Kresek	9	9	9
Gunung Kaler	9	9	9
Kronjo	10	10	10
Mekar Baru	8	8	8
Mauk	12	12	12

Lanjutan Tabel/*Continued Table* 4.1.10

Kecamatan <i>Subdistrict</i>	SD <i>Primary School</i>		
	2014	2018	2019
(1)	(2)	(3)	(4)
Kemiri	7	7	7
Sukadiri	8	8	8
Rajeg	13	13	13
Sepatan	8	8	8
Sepatan Timur	8	8	8
Pakuhaji	14	14	14
Teluknaga	13	13	13
Kosambi	10	10	10
<b>Kabupaten Tangerang</b>	<b>274</b>	<b>274</b>	<b>274</b>

Lanjutan Tabel/*Continued Table* 4.1.10

Kecamatan Subdistrict	SMP Junior High School		
	2014	2018	2019
(1)	(5)	(6)	(7)
Cisoka	10	10	10
Solear	5	6	6
Tigaraksa	12	12	13
Jambe	8	8	8
Cikupa	9	12	12
Panongan	8	7	8
Curug	6	7	7
Kelapa Dua	6	6	6
Legok	8	9	8
Pagedangan	9	9	9
Cisauk	5	5	5
Pasar Kemis	9	8	8
Sindang Jaya	6	6	5
Balaraja	8	8	8
Jayanti	7	7	7
Sukamulya	8	8	8
Kresek	8	8	8
Gunung Kaler	6	7	7
Kronjo	10	10	10
Mekar Baru	6	7	7
Mauk	6	7	7

Lanjutan Tabel/*Continued Table* 4.1.10

Kecamatan Subdistrict	SMP Junior High School		
	2014	2018	2019
(1)	(5)	(6)	(7)
Kemiri	5	5	6
Sukadiri	5	6	6
Rajeg	13	13	13
Sepatan	7	7	7
Sepatan Timur	8	8	8
Pakuhaji	12	12	12
Teluknaga	11	12	12
Kosambi	7	7	8
<b>Kabupaten Tangerang</b>	<b>228</b>	<b>237</b>	<b>239</b>

Lanjutan Tabel/*Continued Table* 4.1.10

Kecamatan Subdistrict	SMA Senior High School		
	2014	2018	2019
(1)	(8)	(9)	(10)
Cisoka	8	7	7
Solear	4	6	5
Tigaraksa	7	7	8
Jambe	3	4	3
Cikupa	3	4	5
Panongan	4	5	6
Curug	3	4	4
Kelapa Dua	5	6	6
Legok	1	5	5
Pagedangan	4	4	5
Cisauk	2	3	3
Pasar Kemis	7	6	8
Sindang Jaya	5	4	4
Balaraja	3	5	5
Jayanti	7	7	7
Sukamulya	4	2	5
Kresek	7	7	6
Gunung Kaler	4	6	6
Kronjo	3	4	6
Mekar Baru	3	3	3
Mauk	2	3	2

Lanjutan Tabel/*Continued Table* 4.1.10

Kecamatan <i>Subdistrict</i>	SMA <i>Senior High School</i>		
	2014	2018	2019
(1)	(8)	(9)	(10)
Kemiri	3	3	4
Sukadiri	4	5	5
Rajeg	7	9	10
Sepatan	6	5	5
Sepatan Timur	4	3	5
Pakuhaji	8	7	9
Teluknaga	7	9	8
Kosambi	5	6	6
<b>Kabupaten Tangerang</b>	<b>133</b>	<b>149</b>	<b>161</b>



Lanjutan Tabel/*Continued Table 4.1.10*

Kecamatan Subdistrict	SMK Vocational School		
	2014	2018	2019
(1)	(11)	(12)	(13)
Cisoka	2	2	3
Solear	4	6	5
Tigaraksa	6	7	7
Jambe	2	2	4
Cikupa	4	8	8
Panongan	5	6	7
Curug	4	4	6
Kelapa Dua	4	4	4
Legok	5	5	7
Pagedangan	1	2	3
Cisauk	3	1	4
Pasar Kemis	4	7	7
Sindang Jaya	2	3	3
Balaraja	4	4	5
Jayanti	2	3	6
Sukamulya	4	5	6
Kresek	4	2	6
Gunung Kaler	3	3	5
Kronjo	-	3	2
Mekar Baru	1	2	2
Mauk	3	1	3

Lanjutan Tabel/*Continued Table* 4.1.10

Kecamatan <i>Subdistrict</i>	SMK <i>Vocational School</i>		
	2014	2018	2019
(1)	(11)	(12)	(13)
Kemiri	4	2	5
Sukadiri	1	2	1
Rajeg	4	9	9
Sepatan	2	5	5
Sepatan Timur	2	2	3
Pakuhaji	2	2	4
Teluknaga	4	7	8
Kosambi	3	2	3
<b>Kabupaten Tangerang</b>	<b>89</b>	<b>111</b>	<b>141</b>

Lanjutan Tabel/Continued Table 4.1.10

Kecamatan Subdistrict	Perguruan Tinggi University		
	2014	2018	2019
(1)	(14)	(15)	(16)
Cisoka	1	-	-
Solear	1	1	1
Tigaraksa	1	4	3
Jambe	1	-	-
Cikupa	3	2	1
Panongan	1	2	1
Curug	3	2	2
Kelapa Dua	3	4	5
Legok	1	2	1
Pagedangan	3	1	1
Cisauk	-	-	1
Pasar Kemis	2	3	3
Sindang Jaya	-	-	-
Balaraja	2	1	2
Jayanti	-	-	-
Sukamulya	2	-	-
Kresek	-	-	-
Gunung Kaler	-	-	1
Kronjo	-	-	-
Mekar Baru	-	-	-
Mauk	-	-	-

Lanjutan Tabel/*Continued Table 4.1.10*

Kecamatan Subdistrict	Perguruan Tinggi University		
	2014	2018	2019
(1)	(14)	(15)	(16)
Kemiri	-	-	-
Sukadiri	2	2	1
Rajeg	-	2	1
Sepatan	-	-	1
Sepatan Timur	-	-	-
Pakuhaji	-	-	-
Teluknaga	3	1	1
Kosambi	-	-	-
<b>Kabupaten Tangerang</b>	<b>29</b>	<b>27</b>	<b>26</b>

Catatan/*Note*: <sup>1</sup> Desa pada tabel ini termasuk Unit Permukiman Transmigrasi (UPT) yang masih dibina oleh kementerian terkait dan nagari di Kabupaten/Kota Sumatera Barat/*Villages in this table include Transmigration Settlement Unit which is still fostered by the relevant ministries and the nagari in the Province of Sumatera Barat*

Sumber/*Source*: BPS, Pendataan Potensi Desa (Podes)/ *BPS—Statistics Indonesia, Village Potential Data Collection*

**Tabel**  
**Table** 4.1.11

**Angka Partisipasi Murni (APM) dan Angka Partisipasi Kasar (APK) Menurut Jenjang Pendidikan di Kabupaten Tangerang, 2018 dan 2019**  
**Net Participation Rates and Gross Participation Rates by Educational Level in Tangerang Regency, 2018 and 2019**

Jenjang Pendidikan Educational Level	Angka Partisipasi Murni (APM) Net Participation Rates		Angka Partisipasi Kasar (APK) Gross Participation Rates	
	2018	2019	2018	2019
(1)	(2)	(3)	(4)	(5)
SD/MI Elementary School	99,21	98,98	112,02	110,56
SMP/MTs Junior High School	78,92	81,62	93,65	92,57
SMA/SMK/MA Senior High School	55,33	54,94	73,36	68,30

Sumber/Source: BPS, Survei Sosial Ekonomi Nasional (Susenas)/BPS-Statistics Indonesia, National Socioeconomic Survey

**Tabel**  
**Table** 4.1.12

**Persentase Penduduk Berumur 15 Tahun ke Atas yang Melek Huruf Menurut Kelompok Umur di Kabupaten Tangerang, 2018 dan 2019**  
**Percentage of Literate People Aged 15 Years and Over by Age Group in Tangerang Regency, 2018 and 2019**

<b>Kelompok Umur</b> <b>Age Group</b>	<b>2018</b>	<b>2019</b>
(1)	(2)	(3)
15–19	100,00	99,88
20–24	100,00	100,00
25–29	100,00	100,00
30–34	100,00	100,00
35–39	99,71	99,97
40–44	99,83	100,00
45–49	96,54	99,06
50+	83,92	86,41
<b>Jumlah/Total</b>		
<b>15–24</b>	<b>100,00</b>	<b>99,94</b>
<b>15–44</b>	<b>99,93</b>	<b>99,98</b>
<b>15+</b>	<b>96,76</b>	<b>97,38</b>
<b>45+</b>	<b>87,86</b>	<b>90,30</b>

Sumber/Source: BPS, Survei Sosial Ekonomi Nasional (Susenas)/BPS-Statistics Indonesia, National Socioeconomic Survey

## 4.2 KESEHATAN HEALTH

**Tabel**  
**Table** 4.2.1 **Jumlah Desa<sup>1</sup>/Kelurahan Yang Memiliki Sarana Kesehatan Menurut Kecamatan di Kabupaten Tangerang, 2014–2019**  
**Number of Villages<sup>1</sup> Having Health Facilities by Subdistrict in Tangerang Regency, 2014–2019**

Kecamatan Subdistrict	Rumah Sakit Hospital		
	2014	2018	2019
(1)	(2)	(3)	(4)
Cisoka	-	-	-
Solear	-	-	-
Tigaraksa	-	1	1
Jambe	-	-	-
Cikupa	3	3	4
Panongan	1	1	1
Curug	1	2	2
Kelapa Dua	3	3	3
Legok	-	-	-
Pagedangan	1	1	2
Cisauk	1	1	1
Pasar Kemis	-	1	1
Sindang Jaya	-	-	-
Balaraja	2	2	3
Jayanti	-	-	1
Sukamulya	-	-	-
Kresek	-	-	-
Gunung Kaler	-	-	-
Kronjo	-	-	-
Mekar Baru	-	-	-
Mauk	-	-	-

Lanjutan Tabel/*Continued Table* 4.2.1

Kecamatan <i>Subdistrict</i>	Rumah Sakit <i>Hospital</i>		
	2014	2018	2019
(1)	(5)	(6)	(7)
Kemiri	-	-	-
Sukadiri	-	-	-
Rajeg	-	-	-
Sepatan	-	-	-
Sepatan Timur	-	-	-
Pakuhaji	-	2	1
Teluknaga	1	1	1
Kosambi	-	-	1
<b>Kabupaten Tangerang</b>	<b>13</b>	<b>18</b>	<b>22</b>



Lanjutan Tabel/Continued Table 4.2.1

Kecamatan Subdistrict	Rumah Sakit Bersalin Maternity Hospital		
	2014	2018	2019
(1)	(2)	(3)	(4)
Cisoka	-	-	-
Solear	-	1	-
Tigaraksa	2	2	-
Jambe	-	-	-
Cikupa	6	3	2
Panongan	2	-	-
Curug	2	-	-
Kelapa Dua	3	2	2
Legok	1	-	1
Pagedangan	3	1	-
Cisauk	2	-	-
Pasar Kemis	4	1	-
Sindang Jaya	1	-	-
Balaraja	6	4	-
Jayanti	-	-	-
Sukamulya	1	-	-
Kresek	1	-	-
Gunung Kaler	-	-	-
Kronjo	1	-	-
Mekar Baru	-	-	-
Mauk	-	1	-

Lanjutan Tabel/*Continued Table* 4.2.1

Kecamatan <i>Subdistrict</i>	Rumah Sakit Bersalin <i>Maternity Hospital</i>		
	2014	2018	2019
(1)	(5)	(6)	(7)
Kemiri	-	-	-
Sukadiri	-	-	-
Rajeg	-	-	-
Sepatan	-	1	2
Sepatan Timur	-	-	-
Pakuhaji	-	1	-
Teluknaga	-	-	-
Kosambi	2	2	4
<b>Kabupaten Tangerang</b>	<b>37</b>	<b>19</b>	<b>11</b>

Lanjutan Tabel/*Continued Table 4.2.1*

Kecamatan Subdistrict	Poliklinik Polyclinic		
	2014	2018	2019
(1)	(8)	(9)	(10)
Cisoka	4	6	4
Solear	4	4	6
Tigaraksa	8	8	9
Jambe	2	4	7
Cikupa	13	13	13
Panongan	6	4	5
Curug	6	6	7
Kelapa Dua	6	5	5
Legok	6	7	6
Pagedangan	7	9	9
Cisauk	3	3	3
Pasar Kemis	9	8	8
Sindang Jaya	5	6	6
Balaraja	9	8	8
Jayanti	5	3	2
Sukamulya	8	7	7
Kresek	7	7	6
Gunung Kaler	4	5	2
Kronjo	5	5	3
Mekar Baru	2	-	-
Mauk	3	7	7

Lanjutan Tabel/*Continued Table* 4.2.1

Kecamatan <i>Subdistrict</i>	Poliklinik <i>Polyclinic</i>		
	2014	2018	2019
(1)	(8)	(9)	(10)
Kemiri	2	-	-
Sukadiri	5	3	6
Rajeg	9	7	6
Sepatan	2	5	5
Sepatan Timur	8	8	8
Pakuhaji	4	9	9
Teluknaga	4	8	5
Kosambi	7	8	8
<b>Kabupaten Tangerang</b>	<b>163</b>	<b>173</b>	<b>170</b>

Lanjutan Tabel/*Continued Table* 4.2.1

Kecamatan Subdistrict	Puskesmas Public Health Center		
	2014	2018	2019
(1)	(11)	(12)	(13)
Cisoka	1	1	1
Solear	1	2	1
Tigaraksa	2	3	2
Jambe	1	1	1
Cikupa	2	2	2
Panongan	1	1	1
Curug	2	2	2
Kelapa Dua	3	5	2
Legok	3	3	3
Pagedangan	1	1	1
Cisauk	2	5	3
Pasar Kemis	1	2	2
Sindang Jaya	1	1	1
Balaraja	2	2	2
Jayanti	-	1	1
Sukamulya	1	1	2
Kresek	1	1	2
Gunung Kaler	1	3	2
Kronjo	1	1	1
Mekar Baru	1	1	1
Mauk	1	2	2

Lanjutan Tabel/*Continued Table* 4.2.1

Kecamatan <i>Subdistrict</i>	Puskesmas <i>Public Health Center</i>		
	2014	2018	2019
(1)	(11)	(12)	(13)
Kemiri	1	1	1
Sukadiri	1	1	1
Rajeg	2	2	2
Sepatan	1	1	1
Sepatan Timur	1	1	1
Pakuhaji	2	2	2
Teluknaga	2	2	2
Kosambi	2	2	2
<b>Kabupaten Tangerang</b>	<b>41</b>	<b>53</b>	<b>47</b>

Lanjutan Tabel/*Continued Table* 4.2.1

Kecamatan Subdistrict	Puskesmas Pembantu Subsidiary of Public Health Center		
	2014	2018	2019
(1)	(14)	(15)	(16)
Cisoka	-	-	-
Solear	2	1	2
Tigaraksa	2	4	3
Jambe	3	3	2
Cikupa	2	2	1
Panongan	2	2	2
Curug	1	2	-
Kelapa Dua	1	2	-
Legok	2	4	5
Pagedangan	2	2	2
Cisauk	2	2	-
Pasar Kemis	1	1	-
Sindang Jaya	2	4	1
Balaraja	-	2	-
Jayanti	-	1	-
Sukamulya	1	1	2
Kresek	1	1	1
Gunung Kaler	2	2	1
Kronjo	-	-	-
Mekar Baru	3	2	3
Mauk	2	2	2

Lanjutan Tabel/*Continued Table* 4.2.1

Kecamatan <i>Subdistrict</i>	Puskesmas Pembantu <i>Subsidiary of Public Health Center</i>		
	2014	2018	2019
(1)	(14)	(15)	(16)
Kemiri	1	1	1
Sukadiri	2	6	4
Rajeg	4	2	1
Sepatan	-	-	-
Sepatan Timur	1	1	1
Pakuhaji	1	2	1
Teluknaga	2	3	4
Kosambi	1	2	2
<b>Kabupaten Tangerang</b>	<b>43</b>	<b>57</b>	<b>41</b>



Lanjutan Tabel/*Continued Table* 4.2.1

Kecamatan Subdistrict	Apotek Pharmacy		
	2014	2018	2019
(1)	(17)	(18)	(19)
Cisoka	1	3	4
Solear	2	3	4
Tigaraksa	7	7	7
Jambe	1	1	2
Cikupa	6	10	11
Panongan	5	5	5
Curug	5	5	6
Kelapa Dua	6	6	6
Legok	3	3	3
Pagedangan	2	6	7
Cisauk	3	4	4
Pasar Kemis	8	8	8
Sindang Jaya	1	2	3
Balaraja	4	5	5
Jayanti	2	1	1
Sukamulya	3	3	4
Kresek	2	4	3
Gunung Kaler	-	-	-
Kronjo	2	3	3
Mekar Baru	-	-	-
Mauk	2	2	2

Lanjutan Tabel/*Continued Table* 4.2.1

Kecamatan Subdistrict	Apotek Pharmacy		
	2014	2018	2019
(1)	(17)	(18)	(19)
Kemiri	1	1	1
Sukadiri	-	3	3
Rajeg	2	2	3
Sepatan	5	4	4
Sepatan Timur	2	1	2
Pakuhaji	-	6	6
Teluknaga	2	4	4
Kosambi	5	3	4
<b>Kabupaten Tangerang</b>	<b>82</b>	<b>105</b>	<b>115</b>

Catatan/*Note*: <sup>1</sup> Desa pada tabel ini termasuk Unit Permukiman Transmigrasi (UPT) yang masih dibina oleh kementerian terkait dan nagari di Kabupaten/Kota Sumatera Barat/*Villages in this table include Transmigration Settlement Unit which is still fostered by the relevant ministries and the nagari in the Province of Sumatera Barat*

Sumber/*Source*: BPS, Pendataan Potensi Desa (Podes)/BPS-Statistics Indonesia, Village Potential Data Collecting

**Tabel**  
**Table** 4.2.2**Jumlah Tenaga Medis di Puskesmas di Kabupaten  
Tangerang, 2018**  
*Number of Medical Personnel in Community Health Center  
in Tangerang Regency, 2018*

Kecamatan Subdistrict	Unit Kerja Unit of Work	Klasifikasi Ketenagaan / Paramedics						Jumlah Total
		Tenaga Medis	Tenaga Ketek- nisan Medis	Tenaga Kese- hatan Masya- rakat	Tenaga Kese- hatan Ling- kungan	Tenaga Kefar- masian	Tenaga Gizi	
(1)	(2)	(3)	(4)	(5)	(6)	(7)	(8)	(9)
Balaraja	Balaraja	4	-	1	1	2	1	9
	Gembong	6	1	-	-	2	-	9
Jayanti	Jayanti	2	-	-	-	1	-	3
Tigaraksa	Tigaraksa	4	1	1	1	1	1	9
	Pasir Nangka	4	1	1	-	-	1	7
Jambe	Jambe	3	-	1	1	1	1	7
Cisoka	Cisoka	6	3	2	1	2	1	15
Kresek	Kresek	12	1	1	1	5	1	21
Kronjo	Kronjo	3	1	-	-	1	1	6
Mauk	Mauk	6	1	-	-	1	1	9
Kemiri	Kemiri	5	1	1	-	-	1	8
Sukadiri	Sukadiri	5	-	-	1	-	-	6
Rajeg	Rajeg	4	-	-	-	1	1	6
	Sukatani	4	-	-	-	-	1	5
Pasar Kemis	Kutabumi	5	1	-	1	1	1	9
	Pasar Kemis	3	-	2	-	1	1	7
Teluknaga	Teluknaga	3	1	-	1	-	1	6
	Tegal Angus	4	-	-	-	-	-	4
Kosambi	Kosambi	4	1	-	1	-	-	6
	Salemban Jaya	2	-	1	-	1	1	5
Pakuhaji	Pakuhaji	4	-	2	-	1	-	7
	Sukawali	4	-	-	-	-	-	4
Sepatan	Sepatan	7	1	1	1	1	1	12

Lanjutan Tabel/Continued Table 4.2.2

Kecamatan Subdistrict	Unit Kerja Unit of Work	Klasifikasi Ketenagaan / Paramedics						Jumlah Total
		Tenaga Medis	Tenaga Ketek- nisan Medis	Tenaga Kese- hatan Masya- rakat	Tenaga Kese- hatan Ling- kungan	Tenaga Kefar- masian	Tena- ga Gizi	
(1)	(2)	(3)	(4)	(5)	(6)	(7)	(8)	(9)
Curug	Curug	5	2	1	-	1	1	10
	Binong	4	-	-	1	-	1	6
Cikupa	Cikupa	3	1	-	1	-	1	6
	Pasir Jaya	4	-	-	1	-	-	5
Panongan	Panongan	5	-	-	1	1	1	8
Legok	Legok	4	1	-	1	-	1	7
	Bojong Kamal	4	-	1	1	-	-	6
	Caringin	3	-	2	-	-	-	5
Pagedangan	Pagedangan	5	3	1	1	1	1	12
Cisauk	Cisauk	4	-	-	-	-	1	5
	Suradita	5	1	-	1	1	1	9
Sukamulya	Sukamulya	4	-	-	-	1	-	5
Kelapa Dua	Kelapa Dua	4	1	1	1	1	1	9
	Jl. Emas	6	2	-	-	1	1	10
	Jl. Kutai	4	-	-	1	2	-	7
	Bojong Nangka	6	-	-	1	-	1	8
Sindang Jaya	Sindang Jaya	4	1	1	1	1	1	9
Sepatan Timur	Kedaung Barat	4	1	1	-	-	1	7
Solear	Cikuya	4	1	-	1	2	2	10
Gunung Kaler	Gunung Kaler	5	1	-	1	1	1	9
Mekar Baru	Mekar Baru	3	-	2	-	-	-	5
<b>Kabupaten Tangerang</b>		194	29	24	24	35	32	338

Sumber/Source: Dinas Kesehatan Kabupaten Tangerang

**Tabel**  
**Table** 4.2.3**Jumlah Tenaga Medis di Rumah Sakit di Kabupaten  
Tangerang, 2018**  
**Number of Medical Personnel in Hospitals in Tangerang  
Regency, 2018**

Unit Kerja <i>Unit of Work</i>	Klasifikasi Ketenagaan / Paramedics						Jumlah <i>Total</i>
	Tenaga Medis	Tenaga Ketek- nisan Medis	Tenaga Kesehat- an Masya- rakat	Tenaga Kesehat- an Ling- kungan	Tenaga Kefar- masian	Tena- ga Gizi	
(1)	(2)	(3)	(4)	(5)	(6)	(7)	(8)
RS Siloam Hospitals	...	...	...	...	...	...	...
RS QADR	42	30	10	-	22	9	113
RSB Permata Hati	19	...	1	1	6	1	28
RSIA Tiara	12	...	2	1	1	-	16
RS Mulia Insani	33	20	4	-	14	1	72
RSUD Kab Tangerang	132	79	11	3	48	9	282
RS Suci Paramita	13	11	-	-	7	1	32
RSIA Selaras	24	7	1	-	9	1	42
RS St Carolus	67	35	5	1	22	6	136
Ciputra Hospital	59	40	1	1	34	4	139
RS Mitra Husada	39	...	1	1	11	1	53
RSIA Keluarga Kita	27	14	1	1	11	1	55
RSIA Murni Asih	19	...	-	1	13	2	35
RSUD Balaraja	50	32	1	2	30	5	120
RS Selaras	...	...	...	...	...	...	...
RSIA Bunda Sejahtera	20	9	-	1	8	5	43
RSIA Harapan Mulia	...	...	...	...	...	...	...
RS Bethsaida	...	...	...	...	...	...	...
RSIA BUN	...	...	...	...	...	...	...
RS Hermina Bitung	...	...	...	...	...	...	...
RSIA Ilanur	16	13	-	-	6	1	36
RSIA Sepatan Mulia	9	4	-	-	5	1	19
RSUD Pakuhaji	21	13	-	1	7	3	45
<b>Kabupaten Tangerang</b>	<b>602</b>	<b>307</b>	<b>38</b>	<b>14</b>	<b>254</b>	<b>51</b>	<b>1 266</b>

Sumber/Source: Dinas Kesehatan Kabupaten Tangerang

**Tabel**  
**Table** 4.2.4**Cakupan Imunisasi HB, BCG, Campak dan Polio pada Bayi menurut Kecamatan di Kabupaten Tangerang, 2018**  
**Number of Immunized People by Kind of Immunization and Subdistrict in Tangerang Regency, 2018**

Kecamatan Subdistrict	Unit Kerja Unit of Work	Jumlah Bayi Number of Babies	DPT1+HB1		BCG	
			Jumlah Total	%	Jumlah Total	%
(1)	(2)	(3)	(4)	(5)	(6)	(7)
Balaraja	Balaraja	1 646	1 568	95,25	1 582	96,10
	Gembong	1 142	1 186	103,85	1 190	104,20
Jayanti	Jayanti	1 533	1 538	100,34	1 574	102,68
Tigaraksa	Tigaraksa	1 336	1 357	101,56	1 485	111,14
	Pasir Nangka	1 999	1 865	93,29	3 973	198,72
Jambe	Jambe	944	1 001	106,08	987	104,59
Cisoka	Cisoka	1 998	2 037	101,96	2 030	101,61
Kresiek	Kresiek	1 370	1 441	105,15	1 405	102,52
Kronjo	Kronjo	1 290	1 268	98,30	1 279	99,15
Mauk	Mauk	1 724	1 508	87,46	1 706	98,95
Kemiri	Kemiri	918	934	101,79	957	104,29
Sukadiri	Sukadiri	1 169	1 138	97,38	1 138	97,38
Rajeg	Rajeg	2 295	2 224	96,92	2 502	109,03
	Sukatani	1 395	1 376	98,63	1 388	99,49
Pasar Kemis	Kutabumi	3 715	3 583	96,46	3 645	98,12
	Pasar Kemis	3 428	3 623	105,68	3 744	109,21
Teluknaga	Teluknaga	2 301	2 395	104,10	2 290	99,53
	Tegal Angus	1 157	1 133	97,89	1 174	101,44
Kosambi	Kosambi	1 954	1 761	90,13	1 921	98,32
	Salembaran Jaya	1 512	1 623	107,32	1 663	109,97
Pakuhaji	Pakuhaji	1 454	1 463	100,61	1 481	101,85
	Sukawali	947	909	96,01	947	100,03
Sepatan	Sepatan	2 547	2 429	95,36	2 524	99,09
Curug	Curug	2 919	2 817	96,50	2 935	100,54
	Binong	1 532	1 507	98,37	1 489	97,19

Lanjutan Tabel/Continued Table 4.2.4

Kecamatan Subdistrict	Unit Kerja Unit of Work	Jumlah Bayi Number of Babies	DPT1+HB1		BCG	
			Jumlah Total	%	Jumlah Total	%
(1)	(2)	(3)	(4)	(5)	(6)	(7)
Cikupa	Cikupa	3 865	3 847	99,53	3 789	98,03
	Pasir Jaya	2 119	2 040	96,29	2 094	98,84
Panongan	Panongan	2 992	3 024	101,06	3 046	101,79
Legok	Legok	1 705	1 620	95,04	1 704	99,97
	Bojong Kamal	417	404	96,86	416	99,74
	Caringin	475	428	90,01	489	102,84
Pagedangan	Pagedangan	2 504	2 292	91,53	2 413	96,37
Cisauk	Cisauk	704	648	92,10	715	101,62
	Suradita	1 081	1 163	107,60	1 169	108,15
Sukamulya	Sukamulya	1 383	1 517	109,67	1 351	97,67
Kelapa Dua	Kelapa Dua	1 783	1 687	94,61	1 761	98,76
	Jl. Emas	1 139	2 750	241,36	3 479	305,34
	Jl. Kutai	397	411	103,61	410	103,35
	Bojong Nangka	1 574	1 429	90,80	1 496	95,06
Sindang Jaya	Sindang Jaya	2 002	1 906	95,20	1 966	98,19
Sepatan Timur	Kedaung Barat	2 006	2 357	117,48	2 341	116,68
Solear	Cikuya	1 940	2 186	112,65	2 294	118,22
Gunung Kaler	Gunung Kaler	1 097	1 103	100,52	1 070	97,51
Mekar Baru	Mekar Baru	796	742	93,26	783	98,41
<b>Kabupaten Tangerang</b>		<b>74 204</b>	<b>75 238</b>	<b>101,39</b>	<b>79 795</b>	<b>107,53</b>

Lanjutan Tabel/Continued Table 4.2.4

Kecamatan Subdistrict	Unit Kerja Unit of Work	Jumlah Bayi Number of Babies	Campak		Polio IV	
			Jumlah Total	%	Jumlah Total	%
(1)	(2)	(3)	(8)	(9)	(10)	(11)
Balaraja	Balaraja	1 646	...	...	1 566	95,13
	Gembong	1 142	103	9,02	1 161	101,66
Jayanti	Jayanti	1 533	...	...	1 491	97,27
Tigaraksa	Tigaraksa	1 336	...	...	1 358	101,63
	Pasir Nangka	1 999	178	8,90	1 908	95,44
Jambe	Jambe	944	...	...	1 018	107,88
Cisoka	Cisoka	1 998	...	...	1 986	99,41
Kresiek	Kresiek	1 370	...	...	1 439	105,00
Kronjo	Kronjo	1 290	...	...	1 228	95,20
Mauk	Mauk	1 724	...	...	1 590	92,22
Kemiri	Kemiri	918	...	...	943	102,77
Sukadiri	Sukadiri	1 169	...	...	1 087	93,02
Rajeg	Rajeg	2 295	...	...	2 189	95,39
	Sukatani	1 395	...	...	1 322	94,76
Pasar Kemis	Kutabumi	3 715	...	...	3 431	92,36
	Pasar Kemis	3 428	...	...	3 709	108,19
Teluknaga	Teluknaga	2 301	...	...	2 076	90,23
	Tegal Angus	1 157	...	...	1 220	105,41
Kosambi	Kosambi	1 954	...	...	1 772	90,69
	Salemban Jaya	1 512	...	...	1 703	112,61
Pakuhaji	Pakuhaji	1 454	...	...	1 408	96,83
	Sukawali	947	...	...	895	94,53
Sepatan	Sepatan	2 547	...	...	2 344	92,03
Curug	Curug	2 919	...	...	2 670	91,46
	Binong	1 532	...	...	1 488	97,13



Lanjutan Tabel/Continued Table 4.2.4

Kecamatan Subdistrict	Unit Kerja Unit of Work	Jumlah Bayi Number of Babies	Campak		Polio IV	
			Jumlah Total	%	Jumlah Total	%
(1)	(2)	(3)	(4)	(5)	(6)	(7)
Cikupa	Cikupa	3 865	...	...	3 759	97,26
	Pasir Jaya	2 119	...	...	2 028	95,72
Panongan	Panongan	2 992	...	...	2 909	97,21
Legok	Legok	1 705	...	...	1 577	92,52
	Bojong Kamal	417	...	...	395	94,71
	Caringin	475	...	...	442	92,95
Pagedangan	Pagedangan	2 504	...	...	2 290	91,45
Cisauk	Cisauk	704	...	...	612	86,98
	Suradita	1 081	...	...	1 175	108,71
Sukamulya	Sukamulya	1 383	...	...	1 579	114,16
Kelapa Dua	Kelapa Dua	1 783	...	...	1 596	89,50
	Jl. Emas	1 139	...	...	3 602	316,14
	Jl. Kutai	397	...	...	402	101,34
	Bojong Nangka	1 574	...	...	1 355	86,10
	Sindang Jaya	2 002	...	...	1 830	91,40
Sepatan Timur	Kedaung Barat	2 006	...	...	2 297	114,49
Solear	Cikuya	1 940	...	...	1 928	99,36
Gunung Kaler	Gunung Kaler	1 097	...	...	1 071	97,60
Mekar Baru	Mekar Baru	796	...	...	741	93,13
<b>Kabupaten Tangerang</b>		<b>74 204</b>	<b>281</b>	<b>0,38</b>	<b>74 590</b>	<b>100,52</b>

Lanjutan Tabel/Continued Table 4.2.4

Kecamatan Subdistrict	Unit Kerja Unit of Work	Jumlah Bayi Number of Babies	DPT3 + HB3		Imunisasi Dasar Lengkap Complete Basic Immunization	
			Jumlah Total	%	Jumlah Total	%
(1)	(2)	(3)	(12)	(13)	(14)	(15)
Balaraja	Balaraja	1 646	1 536	93,31	1 350	82,01
	Gembong	1 142	1 161	101,66	1 149	100,61
Jayanti	Jayanti	1 533	1 491	97,27	1 505	98,18
Tigaraksa	Tigaraksa	1 336	1 358	101,63	1 292	96,69
	Pasir Nangka	1 999	1 905	95,29	1 740	87,03
Jambe	Jambe	944	1 016	107,66	1 040	110,21
Cisoka	Cisoka	1 998	1 986	99,41	1 884	94,30
Kresek	Kresek	1 370	1 440	105,07	1 297	94,64
Kronjo	Kronjo	1 290	1 230	95,35	1 164	90,24
Mauk	Mauk	1 724	1 509	87,52	1 647	95,52
Kemiri	Kemiri	918	928	101,13	843	91,87
Sukadiri	Sukadiri	1 169	1 088	93,10	1 064	91,05
Rajeg	Rajeg	2 295	2 187	95,31	1 983	86,42
	Sukatani	1 395	1 300	93,18	1 284	92,04
Pasar Kemis	Kutabumi	3 715	3 608	97,13	3 420	92,07
	Pasar Kemis	3 428	3 709	108,19	3 665	106,90
Teluknaga	Teluknaga	2 301	2 076	90,23	2 303	100,10
	Tegal Angus	1 157	1 220	105,41	1 125	97,20
Kosambi	Kosambi	1 954	1 772	90,69	1 531	78,36
	Salembaran Jaya	1 512	1 667	110,23	1 650	109,11
Pakuhaji	Pakuhaji	1 454	1 405	96,63	1 381	94,97
	Sukawali	947	896	94,64	882	93,16
Sepatan	Sepatan	2 547	2 335	91,67	2 030	79,70
Curug	Curug	2 919	2 680	91,81	2 639	90,40
	Binong	1 532	1 488	97,13	1 459	95,24

Lanjutan Tabel/Continued Table 4.2.4

Kecamatan Subdistrict	Unit Kerja Unit of Work	Jumlah Bayi Number of Babies	DPT3 + HB3		Imunisasi Dasar Lengkap Complete Basic Immunization	
			Jumlah Total	%	Jumlah Total	%
(1)	(2)	(3)	(12)	(13)	(14)	(15)
Cikupa	Cikupa	3 865	3 756	97,18	4 155	107,50
	Pasir Jaya	2 119	2 014	95,06	1 841	86,90
Panongan	Panongan	2 992	2 923	97,68	2 971	99,28
Legok	Legok	1 705	1 507	88,41	1 574	92,34
	Bojong Kamal	417	395	94,71	367	87,99
	Caringin	475	444	93,38	405	85,17
Pagedangan	Pagedangan	2 504	2 285	91,25	2 292	91,53
Cisauk	Cisauk	704	616	87,55	520	73,91
	Suradita	1 081	1 183	109,45	973	90,02
Sukamulya	Sukamulya	1 383	1 565	113,14	1 308	94,56
	Kelapa Dua	1 783	1 596	89,50	1 624	91,07
Sindang Jaya	Jl. Emas	1 139	3 602	316,14	1 552	136,22
	Jl. Kutai	397	394	99,32	383	96,55
	Bojong Nangka	1 574	1 355	86,10	1 189	75,55
Sindang Jaya	Sindang Jaya	2 002	1 829	91,35	1 776	88,70
Sepatan Timur	Kedaung Barat	2 006	2 224	110,85	2 335	116,38
Solear	Cikuya	1 940	2 111	108,79	1 405	72,41
Gunung Kaler	Gunung Kaler	1 097	1 065	97,05	958	87,30
Mekar Baru	Mekar Baru	796	741	93,13	706	88,73
<b>Kabupaten Tangerang</b>		<b>74 204</b>	<b>74 596</b>	<b>100,53</b>	<b>69 661</b>	<b>93,88</b>

Sumber/Source: Dinas Kesehatan Kabupaten Tangerang

**Tabel** 4.2.5  
**Table**

**Jumlah Bayi Lahir Hidup menurut Berat Badan Lahir Rendah dan Kecamatan di Kabupaten Tangerang, 2018**

***Number of Condition of Babies Nutrion by Status and Subdistrict in Tangerang Regency, 2018***

Kecamatan Subdistrict	Unit Kerja Unit of Work	Jumlah Bayi / Number of Babies		
		Bayi Lahir Hidup/ Babies Born Alive (orang/person)	Ditimbang Weighted	BBLR
(1)	(2)	(3)	(4)	(5)
Balaraja	Balaraja	1 632	1 632	56
	Gembong	1 178	1 178	25
Jayanti	Jayanti	1 561	1 561	29
Tigaraksa	Tigaraksa	1 442	1 442	53
	Pasir Nangka	2 105	2 105	45
Jambe	Jambe	981	981	48
Cisoka	Cisoka	1 973	1 973	62
Kresek	Kresek	1 378	1 378	91
Kronjo	Kronjo	1 345	1 345	19
Mauk	Mauk	1 784	1 784	88
Kemiri	Kemiri	986	986	18
Sukadiri	Sukadiri	1 152	1 152	46
Rajeg	Rajeg	2 413	2 413	51
	Sukatani	1 474	1 474	11
Pasar Kemis	Kutabumi	3 617	3 617	26
	Pasar Kemis	3 464	3 464	20
Teluknaga	Teluknaga	2 430	2 430	40
	Tegal Angus	1 158	1 158	30
Kosambi	Kosambi	2 014	2 014	51
	Salemban Jaya	1 583	1 583	115
Pakuhaji	Pakuhaji	1 402	1 402	16
	Sukawali	908	908	0
Sepatan	Sepatan	2 462	2 462	23
Curug	Curug	2 889	2 889	68
	Binong	1 454	1 454	40

Lanjutan Tabel/Continued Table 4.2.5

Kecamatan Subdistrict	Unit Kerja Unit of Work	Jumlah Bayi / Number of Babies		
		Bayi Lahir Hidup/ Babies Born Alive (orang/person)	Ditimbang Weighted	BBLR
(1)	(2)	(3)	(4)	(5)
Cikupa	Cikupa	3 864	3 864	52
	Pasir Jaya	2 219	2 219	13
Panongan	Panongan	3 033	3 033	42
Legok	Legok	1 754	1 754	8
	Bojong Kamal	420	420	17
	Caringin	490	490	11
Pagedangan	Pagedangan	2 428	2 428	33
Cisauk	Cisauk	739	739	34
	Suradita	1 225	1 225	36
Sukamulya	Sukamulya	1 444	1 444	25
Kelapa Dua	Kelapa Dua	1 686	1 686	37
	Jl. Emas	1 142	1 142	28
	Jl. Kutai	379	379	19
	Bojong Nangka	1 570	1 570	26
Sindang Jaya	Sindang Jaya	1 917	1 917	56
Sepatan Timur	Kedaung Barat	1 895	1 895	37
Solear	Cikuya	2 080	2 080	30
Gunung Kaler	Gunung Kaler	1 009	1 009	46
Mekar Baru	Mekar Baru	771	771	14
<b>Kabupaten Tangerang</b>		<b>74 850</b>	<b>74 850</b>	<b>1 635</b>

Sumber/Source: Dinas Kesehatan Kabupaten Tangerang

**Tabel**  
**Table** 4.2.6

**Jumlah Gizi Balita menurut Keadaan Gizi dan Kecamatan di Kabupaten Tangerang, 2018**  
**Number of Toddlers by Nutritional Status and Subdistrict in Tangerang Regency, 2018**

Kecamatan Subdistrict	Unit Kerja Unit of Work	Jumlah Balita / Number of Infants				Perawatan Malnutrisi Caring of Mal-nutrition
		Jumlah Dilaporkan Reported Number	Ditimbang Weighted	BGM	Gizi Buruk Mal-nutrition	
(1)	(2)	(3)	(4)	(5)	(6)	(7)
Balaraja	Balaraja	7 934	7 525	179	11	11
	Gembong	5 771	5 443	173	51	51
Jayanti	Jayanti	5 042	5 042	242	83	83
Tigaraksa	Tigaraksa	6 715	5 248	428	39	39
	Pasir Nangka	10 555	10 334	267	63	63
Jambe	Jambe	4 782	3 983	136	20	20
Cisoka	Cisoka	9 294	7 970	524	62	62
Kresek	Kresek	5 535	4 863	406	32	32
Kronjo	Kronjo	4 983	4 267	354	16	16
Mauk	Mauk	6 510	6 459	236	154	154
Kemiri	Kemiri	3 796	3 309	420	60	60
Sukadiri	Sukadiri	4 874	4 209	106	151	151
Rajeg	Rajeg	11 283	10 194	354	96	96
	Sukatani	5 766	5 707	682	10	10
Pasar Kemis	Kutabumi	18 447	15 994	185	34	34
	Pasar Kemis	17 824	13 712	156	61	61
Teluknaga	Teluknaga	10 845	7 107	455	98	98
	Tegal Angus	4 002	3 588	797	251	251
Kosambi	Kosambi	8 256	7 476	443	14	14
	Salembaran Jaya	6 309	6 257	497	47	47
Pakuhaji	Pakuhaji	7 124	5 625	370	83	83
	Sukawali	3 757	3 415	400	60	60
Sepatan	Sepatan	11 819	10 068	100	6	6

Lanjutan Tabel/Continued Table 4.2.6

Kecamatan Subdistrict	Unit Kerja Unit of Work	Jumlah Balita / Number of Infants				Perawatan Malnutrisi Caring of Mal- nutrition
		Jumlah Dilaporkan Reported Number	Ditimbang Weighted	BGM	Gizi Buruk Mal- nutrition	
(1)	(2)	(3)	(4)	(5)	(6)	(7)
Curug	Curug	13 999	10 035	677	222	222
	Binong	5 120	4 419	247	20	20
Cikupa	Cikupa	19 306	16 671	746	202	202
	Pasir Jaya	9 054	8 218	198	84	84
Panongan	Panongan	16 675	9 389	235	5	5
Legok	Legok	7 893	6 823	200	27	27
	Bojong Kamal	2 098	1 888	4	186	186
	Caringin	1 588	1 588	16	41	41
Pagedangan	Pagedangan	8 332	7 927	433	42	42
Cisauk	Cisauk	2 720	2 404	93	18	18
	Suradita	4 539	3 585	500	28	28
Sukamulya	Sukamulya	5 980	5 352	704	50	50
Kelapa Dua	Kelapa Dua	6 012	3 473	72	41	41
	Jl. Emas	3 840	3 476	39	-	-
	Jl. Kutai	1 123	809	0	-	-
	Bojong Nangka	6 515	5 993	124	14	14
Sindang Jaya	Sindang Jaya	8 370	8 332	344	85	85
Sepatan Timur	Kedaung Barat	8 332	7 927	433	42	42
Solear	Cikuya	8 746	7 209	185	155	155
Gunung Kaler	Gunung Kaler	4 551	4 306	403	36	36
Mekar Baru	Mekar Baru	2 810	2 810	48	78	78
<b>Kabupaten Tangerang</b>		<b>328 825</b>	<b>280 425</b>	<b>13 611</b>	<b>2 878</b>	<b>2 878</b>

Sumber/Source: Dinas Kesehatan Kabupaten Tangerang

**Tabel**  
**Table** 4.2.7

**Jumlah Bayi menurut Kondisi Kelahiran dan Kecamatan di Kabupaten Tangerang, 2018**  
**Number of Babies by Born Status and Subdistrict in Tangerang Regency, 2018**

Kecamatan Subdistrict	Unit Kerja Unit of Work	Jumlah Bayi yang Lahir/ Number of Borne Babies		
		Lahir Hidup Born Alive	Lahir Mati Born Dead	Jumlah Total
(1)	(2)	(3)	(4)	(5)
Balaraja	Balaraja	1 632	3	1 635
	Gembong	1 178	9	1 187
Jayanti	Jayanti	1 561	3	1 564
Tigaraksa	Tigaraksa	1 442	16	1 458
	Pasir Nangka	2 105	6	2 111
Jambe	Jambe	981	4	985
Cisoka	Cisoka	1 973	-	1 973
Kresiek	Kresiek	1 378	3	1 381
Kronjo	Kronjo	1 345	13	1 358
Mauk	Mauk	1 784	5	1 789
Kemiri	Kemiri	986	5	991
Sukadiri	Sukadiri	1 152	5	1 157
Rajeg	Rajeg	2 413	2	2 415
	Sukatani	1 474	-	1 474
Pasar Kemis	Kutabumi	3 617	2	3 619
	Pasar Kemis	3 464	-	3 464
Teluknaga	Teluknaga	2 430	9	2 439
	Tegal Angus	1 158	-	1 158
Kosambi	Kosambi	2 014	4	2 018
	Salembaran Jaya	1 583	-	1 583
Pakuhaji	Pakuhaji	1 402	-	1 402
	Sukawali	908	2	910
Sepatan	Sepatan	2 462	2	2 464
Curug	Curug	2 889	-	2 889
	Binong	1 454	-	1 454



Lanjutan Tabel/Continued Table 4.2.7

Kecamatan Subdistrict	Unit Kerja Unit of Work	Jumlah Bayi yang Lahir/ Number of Borne Babies		
		Lahir Hidup Born Alive	Lahir Mati Born Dead	Jumlah Total
(1)	(2)	(3)	(4)	(5)
Cikupa	Cikupa	3 864	13	3 877
	Pasir Jaya	2 219	-	2 219
Panongan	Panongan	3 033	5	3 038
Legok	Legok	1 754	5	1 759
	Bojong Kamal	420	2	422
	Caringin	490	-	490
Pagedangan	Pagedangan	2 428	-	2 428
Cisauk	Cisauk	739	-	739
	Suradita	1 225	2	1 227
Sukamulya	Sukamulya	1 444	-	1 444
Kelapa Dua	Kelapa Dua	1 686	-	1 686
	Jl. Emas	1 142	3	1 145
	Jl. Kutai	379	-	379
	Bojong Nangka	1 570	-	1 570
Sindang Jaya	Sindang Jaya	1 917	-	1 917
Sepatan Timur	Kedaung Barat	1 895	3	1 898
Solear	Cikuya	2 080	5	2 085
Gunung Kaler	Gunung Kaler	1 009	3	1 012
Mekar Baru	Mekar Baru	771	3	774
<b>Kabupaten Tangerang</b>		<b>74 850</b>	<b>137</b>	<b>74 987</b>

Sumber/Source: Dinas Kesehatan Kabupaten Tangerang

**Tabel**  
**Table** 4.2.8**Jumlah Tenaga Medis, Paramedis Perawatan, Paramedis Non Perawatan dan Tenaga Non Medis di RSUD Kabupaten Tangerang, 2017**  
**Number of Medical and Non Medical Personnels in RSUD Kabupaten Tangerang, 2017**

<b>Jenis Tenaga</b> <b>Kinds of Personnel</b>	<b>Jumlah</b> <b>Total</b>
(1)	(2)
<b>1. Tenaga Medis / Medical Personnels</b>	
- Dokter Ahli / Specialist	69
- Dokter Umum / General Practitioners	31
- Dokter Gigi. / Dentist	4
- Dokter Gigi Spesialis. / Dental Specialist	4
- Dokter Konsultan / Consultant Physician	14
- Dokter/Dokter Gigi S2/Kes. Masyarakat/ Dokter Gigi MHA/MARS / public health	5
<b>2. Paramedis Perawatan</b>	
- D IV Kebidanan / Midwifery	11
- Sarjana Keperawatan / Scholar nursing	68
- Akademi Keperawatan/Penata Rawat	433
- Akademi Kebidanan / Midwifery Academy	65
- Bidan / Midwife	-
- SPK/SPR	41
- Pekarya Kesehatan SLTA/SLTP	87
<b>3. Paramedis Non Perawatan / Paramedics</b>	<b>140</b>
<b>4. Tenaga Non Medis / Non Medical Personnels</b>	<b>344</b>
<b>Jumlah / Total</b>	<b>1 316</b>

Sumber/Source : RSUD Kabupaten Tangerang

**Tabel**  
**Table** 4.2.9**Jumlah Tenaga Medis, Paramedis Perawatan, Paramedis Non Perawatan dan Tenaga Non Medis menurut Status Ketenagaan di RSUD Kabupaten Tangerang, 2017**  
**Number of Medical and Non Medical Personnels by Status Personnels in RSUD Kabupaten Tangerang, 2017**

Jenis Tenaga <i>Kinds of Personnel</i>	Status Ketenagaan/ <i>Status of Personnels</i>				
	PNS	Kontrak RSU	TKK Pemda	Capeg	PTT
(1)	(2)	(3)	(4)	(5)	(6)
<b>1. Tenaga Medis / Medical Personnels</b>					
- Dokter Ahli / Spesialist	51	17	-	1	-
- Dokter Umum / General Practitioners	12	19	-	-	-
- Dokter Gigi. / Dentist	4	-	-	-	-
- Dokter Gigi Spesialis. / Dental Specialist	4	-	-	-	-
- Dokter Konsultan / Consultant Physician	10	3	-	1	-
- Dokter/Dokter Gigi S2/Kes. Masyarakat/ Dokter Gigi MHA/MARS / public health	5	-	-	-	-
<b>2. Paramedis Perawatan</b>					
- D IV Kebidanan / Midwifery	11	-	-	-	-
- Sarjana Keperawatan / Scholar nursing	59	9	-	-	-
- Akademi Keperawatan/Penata Rawat	77	356	-	-	-
- Akademi Kebidanan / Midwifery Academy	18	47	-	-	-
- Bidan / Midwife	-	-	-	-	-
- SPK/SPR	41	-	-	-	-
- Pekarya Kesehatan SLTA/SLTP	12	75	-	-	-
<b>3. Paramedis Non Perawatan / Paramedics</b>	<b>55</b>	<b>85</b>	-	-	-
<b>4. Tenaga Non Medis / Non Medical Personnels</b>	<b>94</b>	<b>250</b>	-	-	-
<b>Jumlah / Total</b>	<b>453</b>	<b>861</b>	-	<b>2</b>	-

Sumber/Source : RSUD Kabupaten Tangerang

**Tabel**  
**Table** 4.2.10

**Jumlah Pasien Rawat Jalan/Poliklinik yang Berasal dari Kabupaten Tangerang menurut Kecamatan di RSUD Kabupaten Tangerang, 2017**  
**Number of Patient at Polyclinic from Tangerang Regency in RSUD Tangerang Regency, 2017**

<b>Asal Pasien</b> <b>Origin of Patients</b>	<b>Jumlah Pasien</b> <b>Number of Patients</b>	<b>Persentase</b> <b>Percentage</b>
(1)	(2)	(3)
<b>I. Kabupaten Tangerang</b>		
Kecamatan Balaraja	2 423	2,22
Kecamatan Cikupa	6 617	6,07
Kecamatan Cisauk	2 543	2,33
Kecamatan Cisoka	1 142	1,05
Kecamatan Curug	4 440	4,08
Kecamatan Gunung Kaler	441	0,40
Kecamatan Jambe	955	0,88
Kecamatan Jayanti	819	0,75
Kecamatan Kelapa dua	6 536	6,00
Kecamatan Kemiri	1 252	1,15
Kecamatan Kosambi	4 805	4,41
Kecamatan Kresek	915	0,84
Kecamatan Kronjo	1 359	1,25
Kecamatan Legok	3 075	2,82
Kecamatan Mauk	6 065	5,57
Kecamatan Mekar Baru	648	0,59
Kecamatan Pagedangan	2 965	2,72
Kecamatan Paku haji	5 740	5,27
Kecamatan Panongan	2 328	2,14
Kecamatan Pasar Kemis	17 732	16,28
Kecamatan Rajeg	5 451	5,00

Lanjutan Tabel/*Continued Table 4.2.10*

<b>Asal Pasien</b> <i>Origin of Patients</i>	<b>Jumlah Pasien</b> <i>Number of Patients</i>	<b>Persentase</b> <i>Percentage</i>
(1)	(2)	(3)
Kecamatan Sepatan	6 639	6,09
Kecamatan Sepatan Timur	4 125	3,79
Kecamatan Sindang Jaya	1 937	1,78
Kecamatan Solear	1 510	1,39
Kecamatan Sukadiri	1 904	1,75
Kecamatan Sukamulya	1 557	1,43
Kecamatan Teluk Naga	10 233	9,39
Kecamatan Tigaraksa	2 779	2,55
<b>Kabupaten Tangerang</b>	<b>108 935</b>	<b>100,00</b>

Sumber/Source : RSUD Kabupaten Tangerang

**Tabel**  
**Table** 4.2.11

**Jumlah Pasien Rawat Jalan/Poliklinik menurut Jenis Pelayanan di RSUD Kabupaten Tangerang, 2017**  
**Number of Patient at Polyclinic by Kind of Service in RSUD Kabupaten Tangerang, 2017**

<i>Jenis Pelayanan</i> <i>Kind of Service</i>	<i>Jumlah Pasien</i> <i>Number of Patients</i>	<i>Persentase</i> <i>Percentage</i>
(1)	(2)	(3)
Dalam	26 255	13,01
Paru – Paru	5 704	2,83
Syaraf	8 535	4,23
Bedah Syaraf	998	0,49
PKBRS	623	0,31
Kebidanan	11 700	5,80
Jantung	27 598	13,67
Gigi dan Mulut	6 702	3,32
Bedah Mulut	2 174	1,08
Anak	6 912	3,42
Mata	7 676	3,80
Bedah Umum	2 334	1,16
Bedah Orthopedi	4 819	2,39
Bedah Plastik	1 629	0,81
Bedah Urologi	4 692	2,32
Bedah Onkologi	7 738	3,83
Bedah Digestiv	2 051	1,02
Bedah Anak	1 107	0,55
THT	6 894	3,42
Kulit Kelamin	3 446	1,71
Jiwa	10 669	5,29
Psikologi	0	0,00
Dots	4 660	2,31
Bogenvil	10 361	5,13
Gizi	147	0,07
Bedah Vaskuler	1 911	0,95

Lanjutan Tabel/*Continued Table 4.2.11*

<i>Jenis Pelayanan Kind of Service</i>	<i>Jumlah Pasien Number of Patients</i>	<i>Persentase Percentage</i>
(1)	(2)	(3)
Akupuntur	655	0,32
Memori	1	0,00
Onkologi Anak	3 040	1,51
Anestesi	3 035	1,50
Gastro Anak	67	0,03
Anak Perinatologi	430	0,21
<b>SUB JUMLAH/SUB TOTAL</b>	<b>174 563</b>	<b>86,49</b>
Rehab Medik	26 454	13,11
Terapi Wicara	806	0,40
<b>SUB JUMLAH/SUB TOTAL</b>	<b>27 260</b>	<b>13,51</b>
<b>JUMLAH / TOTAL</b>	<b>201 823</b>	<b>100,00</b>

Sumber/Source : RSUD Kabupaten Tangerang

**Tabel**  
**Table** 4.2.12**Jumlah Pasien Rawat Jalan/Poliklinik menurut Cara  
Pembayaran di RSUD Kabupaten Tangerang, 2017**  
**Number of Patient of Polyclinic by Type of Payment in RSUD  
Kabupaten Tangerang, 2017**

<i>Cara Pembayaran</i> <i>Type of Payment</i>	<i>Jumlah Pasien</i> <i>Number of Patients</i>	<i>Persentase</i> <i>Percentage</i>
(1)	(2)	(3)
Membayar	37 370	16,09
BPJS PBI	37 196	16,02
BPJS Non PBI	146 997	63,31
Jamkesda Kota Tangerang	537	0,23
Jamkesda Kabupaten Tangerang	4 576	1,97
Jamkesda Kota Tangerang Selatan	54	0,02
Perusahaan	1 155	0,50
Karyawan	4 313	1,86
<b>Jumlah / Total</b>	<b>232 198</b>	<b>100,00</b>

Sumber/Source : RSUD Kabupaten Tangerang



**Tabel** 4.2.13 **Jumlah Pasien Rawat Inap menurut Asal Pasien di RSUD Kabupaten Tangerang, 2017**  
**Table** 4.2.13 **Number of Patient Opname by Source of Patient in RSUD Kabupaten Tangerang, 2017**

<i>Asal Pasien</i> <i>Source of Patient</i>	<i>Jumlah Pasien</i> <i>Number of Patients</i>	<i>Persentase</i> <i>Percentage</i>
(1)	(2)	(3)
I. Kabupaten Tangerang		
Kecamatan Balaraja	212	0,97
Kecamatan Cikupa	578	2,64
Kecamatan Cisauk	297	1,36
Kecamatan Cisoka	191	0,87
Kecamatan Curug	429	1,96
Kecamatan Gunung Kaler	59	0,27
Kecamatan Jambe	88	0,40
Kecamatan Jayanti	128	0,59
Kecamatan Kelapa dua	343	1,57
Kecamatan Kemiri	259	1,18
Kecamatan Kosambi	1 019	4,66
Kecamatan Kresek	92	0,42
Kecamatan Kronjo	183	0,84
Kecamatan Legok	335	1,53
Kecamatan Mauk	937	4,29
Kecamatan Mekar Baru	67	0,31
Kecamatan Pagedangan	268	1,23
Kecamatan Paku haji	1 246	5,70
Kecamatan Panongan	243	1,11
Kecamatan Pasar Kemis	1 244	5,69
Kecamatan Rajeg	799	3,65
Kecamatan Sepatan	877	4,01
Kecamatan Sepatan Timur	917	4,19
Kecamatan Sindang Jaya	217	0,99
Kecamatan Solear	119	0,54

<i>Asal Pasien Source of Patient</i>	<i>Jumlah Pasien Number of Patients</i>	<i>Persentase Percentage</i>
(1)	(2)	(3)
Kecamatan Sukadiri	540	2,47
Kecamatan Sukamulya	135	0,62
Kecamatan Teluk Naga	1 791	8,19
Kecamatan Tigaraksa	330	1,51
<b>Sub Jumlah / Sub Total</b>	<b>13 943</b>	<b>63,77</b>
Kota Tangerang	6 183	28,28
Kota Tangerang Selatan	431	1,97
Luar Tangerang	1 307	5,98
<b>Jumlah/Total</b>	<b>21 864</b>	<b>100,00</b>

Sumber/Source : RSUD Kabupaten Tangerang

**Tabel 4.2.14** Jumlah Pasien Rawat Inap menurut Jenis Pelayanan di RSUD Kabupaten Tangerang, 2017  
**Table** *Number of Patient Opname by Kind of Service in RSUD Kabupaten Tangerang, 2017*

<i>Jenis Pelayanan</i> <i>Kind of Service</i>	<i>Jumlah Pasien</i> <i>Number of Patients</i>	<i>Persentase</i> <i>Percentage</i>
(1)	(2)	(3)
Dalam	3 123	13,61
Bedah Umum	1 531	6,67
Bedah Onkologi	597	2,60
Bedah Plastik	247	1,08
Bedah Urologi	380	1,66
Bedah Syaraf	250	1,09
Anak	5 980	26,06
Kebidanan	5 712	24,89
Syaraf	1 369	5,97
THT	130	0,57
Mata	57	0,25
Kulit	13	0,06
Gilut	205	0,89
Jantung	1 497	6,52
Orthopedi	728	3,17
Paru	1 130	4,92
<b>Jumlah/Total</b>	<b>22 949</b>	<b>100,00</b>

Sumber/Source : RSUD Kabupaten Tangerang

**Tabel 4.2.15** Jumlah Pasien Rawat Inap menurut Cara Pembayaran di RSUD Kabupaten Tangerang, 2017  
**Number of Patient Opname by Type of Payment in RSUD Kabupaten Tangerang, 2017**

<i>Cara Pembayaran</i> <i>Type of Payment</i>	<i>Jumlah Pasien</i> <i>Number of Patients</i>	<i>Persentase</i> <i>Percentage</i>
(1)	(2)	(3)
Membayar	3 568	15,55
BPJS PBI	6 242	27,20
BPJS Non PBI	11 803	51,43
Jamkesda Kota Tangerang	51	0,22
Jamkesda Kabupaten Tangerang	494	2,15
Karyawan	170	0,74
Surat Perjanjian	612	2,67
Lain-lain	9	0,04
<b>Jumlah/Total</b>	<b>22 949</b>	<b>100,00</b>

Sumber/Source : RSUD Kabupaten Tangerang

**Tabel 4.2.16** Sepuluh Penyakit Terbanyak pada Pasien Rawat Jalan di RSUD Kabupaten Tangerang, 2017  
**The Top Ten Diseases from Patient at Polyclinic in RSUD Kabupaten Tangerang, 2017**

<i>Diagnosa</i> <i>Diagnose</i>	<i>Jumlah Pasien</i> <i>Number of Patients</i>	<i>Persentase</i> <i>Percentage</i>
(1)	(2)	(3)
<b>Rawat Jalan</b>		
Penunjang sarana kesehatan untuk alasan lainnya	7 063	17,84
Hipoksia intrauterus dan asfiksia lahir	2 719	6,87
Cedera YDT lainnya. YTT dan daerah badan multipel	7 886	19,92
Perawatan ibu yang berkaitan dengan janin dan ketuban dan masalah persalinan	3 761	9,50
Bayi lahir hidup sesuai tempat lahir	2 146	5,42
Penyulit kehamilan dan persalinan lainnya	3 420	8,64
Penyakit pulpa dan periapical	4 368	11,03
Persalinan tunggal spontan	2 083	5,26
Penyakit esopagus, lambung dan duodenum lainnya	3 221	8,14
Dispepsia	2 919	7,37
<b>Jumlah/Total</b>	<b>39 586</b>	<b>100,00</b>

Sumber/Source : RSUD Kabupaten Tangerang

**Tabel**  
**Table** 4.2.17**Sepuluh Penyakit Terbanyak pada Pasien Rawat Inap di  
RSUD Kabupaten Tangerang, 2017**  
*The Top Ten Diseases from Patient Opname in RSUD  
Kabupaten Tangerang, 2017*

<i>Diagnosa</i> <i>Diagnose</i>	<i>Jumlah Pasien</i> <i>Number of Patients</i>	<i>Persentase</i> <i>Percentage</i>
(1)	(2)	(3)
<b>Rawat Inap</b>		
Ketuban pecah dini	1 079	15,58
Pertumbuhan janin lamban, malnutrisis janin, dan gangguan yang berhubungan dengan kehamilan pendek dan berat badan lahir rendah	1 023	14,77
Perawatan ibu yang berhubungan dengan janin, ketuban dan masalah persalinan	734	10,60
Hipoksia intrauterus dan asfiksia lahir	714	10,31
Penyulit kehamilan dan persalinan lain	698	10,08
Penyakit jantung iskemik lain	588	8,49
Hipertensi akibat kehamilan dengan proteinuria yang nyata/preeklamsia	579	8,36
Janin dan bayi baru lahir yang dipengaruhi oleh factor dan penyulit kehamilan persalinan dan kelahiran	511	7,38
Diabetes mellitus tidak bergantung insulin	508	7,34
Infeksi khusus lain pada masa perinatal	490	7,08
<b>Jumlah/Total</b>	<b>6 924</b>	<b>100,00</b>

Sumber/Source : RSUD Kabupaten Tangerang

### 4.3 AGAMA DAN SOSIAL LAINNYA RELIGION AND OTHER SOCIAL AFFAIRS

**Tabel** 4.3.1 **Jumlah Tempat Peribadatan Menurut Kecamatan di Kabupaten Tangerang, 2019**  
**Number of Places of Worship by Subdistrict and Religion in Tangerang Regency, 2019**

Kecamatan Subdistrict	Masjid Mosque	Mushola Pray Room	Gereja Protestan Protestant Church	Gereja Katholik Catholic Church	Pura Temple	Vihara	Kelen- teng
(1)	(2)	(3)	(4)	(5)	(6)	(7)	(8)
Cisoka	51	100	-	-	-	2	-
Solear	38	60	-	-	-	-	-
Tigaraksa	81	248	-	-	1	-	1
Jambe	53	140	-	-	-	-	-
Cikupa	74	282	-	-	-	-	-
Panongan	85	22	12	1	-	6	1
Curug	47	57	10	1	-	2	-
Kelapa Dua	82	147	-	-	-	3	-
Legok	63	93	-	-	-	1	1
Pagedangan	70	138	2	-	-	1	-
Cisauk	57	53	1	-	-	1	-
Pasar Kemis	80	238	10	1	-	4	-
Sindang Jaya	39	38	-	-	-	-	-
Balaraja	97	91	-	-	-	-	-
Jayanti	38	130	-	-	-	-	-
Sukamulya	71	113	-	-	-	-	-
Kresek	56	190	-	-	-	-	-
Gunung Kaler	78	202	-	-	-	-	-
Kronjo	57	146	-	-	-	-	-
Mekar Baru	44	85	-	-	-	-	-
Mauk	35	158	2	-	-	2	-

Lanjutan Tabel/*Continued Table* 4.3.1

Kecamatan Subdistrict	Masjid Mosque	Mushola Pray Room	Gereja Protestan Protestant Church	Gereja Katholik Catholic Church	Pura Temple	Vihara	Kelen- teng
(1)	(2)	(3)	(4)	(5)	(6)	(7)	(8)
Kemiri	28	121	-	-	-	-	-
Sukadiri	36	84	-	-	-	-	-
Rajeg	95	44	-	-	-	-	-
Sepatan	71	42	-	-	-	1	-
Sepatan Timur	30	47	-	-	-	3	-
Pakuhaji	60	26	-	-	-	1	-
Teluknaga	59	111	4	-	-	7	1
Kosambi	36	122	-	-	-	8	-
<b>Kabupaten Tangerang</b>	<b>1 711</b>	<b>3 328</b>	<b>41</b>	<b>3</b>	<b>1</b>	<b>42</b>	<b>4</b>

Sumber/*Source*: Kementerian Agama Kabupaten Tangerang/ *Ministry of Religious Affairs of Tangerang Regency*



**Tabel 4.3.2** Jumlah Desa<sup>1</sup>/Kelurahan yang Mengalami Bencana Alam<sup>2</sup> Menurut Kecamatan di Kabupaten Tangerang, 2011-2018  
**Number of Villages<sup>1</sup> that Had Natural Disaster<sup>2</sup> by Subdistrict in Tangerang Regency, 2011-2018**

Kecamatan Subdistrict	Banjir/Flood		
	2011	2014	2018
(1)	(2)	(3)	(4)
Cisoka	2	6	2
Solear	1	3	1
Tigaraksa	4	9	9
Jambe	2	6	1
Cikupa	2	4	3
Panongan	1	-	-
Curug	-	1	3
Kelapa Dua	-	4	3
Legok	-	3	-
Pagedangan	2	3	1
Cisauk	-	1	-
Pasar Kemis	1	4	2
Sindang Jaya	-	2	1
Balaraja	3	6	6
Jayanti	2	3	2
Sukamulya	2	6	7
Kresek	2	7	4
Gunung Kaler	4	3	5
Kronjo	10	7	3
Mekar Baru	5	2	6
Mauk	3	4	5

Lanjutan Tabel/*Continued Table* 4.3.2

Kecamatan Subdistrict	Banjir/Flood		
	2011	2014	2018
(1)	(2)	(3)	(4)
Kemiri	-	6	2
Sukadiri	-	3	2
Rajeg	-	1	2
Sepatan	1	1	-
Sepatan Timur	1	6	-
Pakuhaji	11	13	9
Teluknaga	13	12	9
Kosambi	2	5	6
<b>Kabupaten Tangerang</b>	<b>74</b>	<b>131</b>	<b>94</b>

Lanjutan Tabel/Continued Table 4.3.2

Kecamatan Subdistrict	Gempa Bumi/Earthquake		
	2011	2014	2018
(1)	(5)	(6)	(7)
Cisoka	-	-	2
Solear	-	-	-
Tigaraksa	-	-	11
Jambe	-	-	3
Cikupa	-	-	14
Panongan	-	-	8
Curug	-	-	1
Kelapa Dua	-	-	-
Legok	-	-	-
Pagedangan	-	-	-
Cisauk	-	-	1
Pasar Kemis	-	-	-
Sindang Jaya	-	-	-
Balaraja	-	-	6
Jayanti	-	-	-
Sukamulya	-	-	7
Kresek	-	-	-
Gunung Kaler	-	-	7
Kronjo	-	-	-
Mekar Baru	-	-	-
Mauk	-	-	3

Lanjutan Tabel/*Continued Table* 4.3.2

Kecamatan <i>Subdistrict</i>	Gempa Bumi/ <i>Earthquake</i>		
	2011	2014	2018
(1)	(5)	(6)	(7)
Kemiri	-	-	3
Sukadiri	-	-	-
Rajeg	-	-	-
Sepatan	-	-	-
Sepatan Timur	-	-	-
Pakuhaji	-	-	-
Teluknaga	-	-	-
Kosambi	-	-	-
<b>Kabupaten Tangerang</b>	-	-	<b>66</b>

Lanjutan Tabel/Continued Table 4.3.2

Kecamatan Subdistrict	Tanah Longsor/Landslide		
	2011	2014	2018
(1)	(8)	(9)	(10)
Cisoka	-	-	-
Solear	-	-	-
Tigaraksa	-	-	-
Jambe	-	-	-
Cikupa	-	-	-
Panongan	-	-	-
Curug	-	-	-
Kelapa Dua	-	-	-
Legok	-	-	-
Pagedangan	-	-	1
Cisauk	-	-	-
Pasar Kemis	-	-	1
Sindang Jaya	-	-	-
Balaraja	-	1	-
Jayanti	-	-	-
Sukamulya	-	-	-
Kresek	-	-	-
Gunung Kaler	-	-	-
Kronjo	-	-	-
Mekar Baru	-	-	-
Mauk	-	-	-

Lanjutan Tabel/*Continued Table* 4.3.2

Kecamatan <i>Subdistrict</i>	Tanah Longsor/ <i>Landslide</i>		
	2011	2014	2018
(1)	(8)	(9)	(10)
Kemiri	-	-	-
Sukadiri	-	-	-
Rajeg	-	-	-
Sepatan	-	-	-
Sepatan Timur	-	-	-
Pakuhaji	-	-	-
Teluknaga	-	-	-
Kosambi	-	-	-
<b>Kabupaten Tangerang</b>	-	<b>1</b>	<b>2</b>

Catatan/*Note*: <sup>1</sup> Desa pada tabel ini termasuk Unit Permukiman Transmigrasi (UPT) yang masih dibina oleh kementerian terkait dan nagari di Kabupaten/Kota Sumatera Barat/*Villages in this table are included in Transmigration Settlement Unit which is still fostered by the relevant ministries and the nagari in the Province of Sumatera Barat*

<sup>2</sup> Terjadi dalam tiga tahun terakhir sampai dengan saat pencacahan/*Occured during the last three years by the time of enumeration*

Sumber/*Source*: BPS, Pendataan Potensi Desa (Podes)/*BPS-Statistics Indonesia, Village Potential Data Collecting*

**Tabel**  
**Table 4.3.3****Jumlah Pernikahan yang Tercatat pada KUA Menurut  
Kecamatan di Kabupaten Tangerang, 2019**  
**Number of Marriages that Registered in KUA by Subdistrict  
in Tangerang Regency, 2019**

Kecamatan Subdistrict	Bulan					
	Januari January	Februari February	Maret March	April April	Mei May	Juni June
(1)	(2)	(3)	(4)	(5)	(6)	(7)
Cisoka	76	65	73	115	96	18
Solear	58	38	58	117	26	24
Tigaraksa	81	55	112	144	44	37
Jambe	40	32	55	53	40	20
Cikupa	105	109	140	176	56	52
Panongan	62	67	63	78	45	42
Curug	78	86	115	132	24	60
Kelapa Dua	77	94	86	140	24	38
Legok	87	56	81	107	41	44
Pagedangan	65	49	70	87	24	40
Cisauk	43	45	92	53	19	14
Pasar Kemis	108	124	168	193	58	99
Sindang Jaya	59	57	61	97	20	28
Balaraja	68	60	67	110	24	26
Jayanti	42	43	38	94	16	22
Sukamulya	39	42	34	82	10	24
Kresek	40	38	50	87	11	22
Gunung Kaler	26	34	32	66	20	46
Kronjo	27	20	31	60	10	67
Mekar Baru	35	25	28	49	21	77
Mauk	69	53	62	93	21	88

Lanjutan Tabel/*Continued Table* 4.3.3.

Kecamatan <i>Subdistrict</i>	Bulan					
	Januari <i>January</i>	Februari <i>Februari</i>	Maret <i>March</i>	April <i>April</i>	Mei <i>May</i>	Juni <i>June</i>
(1)	(2)	(3)	(4)	(5)	(6)	(7)
Kemiri	28	29	32	51	29	56
Sukadiri	40	36	47	90	39	65
Rajeg	94	102	139	167	59	62
Sepatan	53	59	92	100	21	53
Sepatan Timur	51	58	70	72	41	53
Pakuhaji	77	115	79	101	32	104
Teluknaga	83	77	96	100	51	99
Kosambi	51	56	88	61	13	59
<b>Kabupaten Tangerang</b>	<b>1 762</b>	<b>1 724</b>	<b>2 159</b>	<b>2 875</b>	<b>935</b>	<b>1 439</b>



Lanjutan Tabel/Continued Table 4.3.3.

Kecamatan Subdistrict	Bulan					
	Juli July	Agustus August	September September	Oktober October	November November	Desember Desember
(1)	(9)	(10)	(11)	(12)	(13)	(14)
Cisoka	10	115	63	26	36	80
Solear	23	129	53	18	35	80
Tigaraksa	36	175	89	50	60	138
Jambe	22	111	80	21	31	52
Cikupa	52	245	98	65	77	171
Panongan	27	126	60	36	16	69
Curug	47	170	84	68	76	130
Kelapa Dua	102	121	93	79	94	125
Legok	31	126	65	56	33	87
Pagedangan	23	96	58	49	40	36
Cisauk	28	56	53	38	28	51
Pasar Kemis	96	281	127	122	122	196
Sindang Jaya	21	135	72	48	23	76
Balaraja	29	174	66	26	39	111
Jayanti	11	104	98	12	19	60
Sukamulya	12	118	37	16	26	53
Kresek	19	123	56	8	28	70
Gunung Kaler	7	109	20	12	31	52
Kronjo	13	107	38	6	56	55
Mekar Baru	19	95	27	13	50	57
Mauk	17	126	68	43	45	61

Lanjutan Tabel/*Continued Table* 4.3.3.

Kecamatan <i>Subdistrict</i>	Bulan					
	Juli <i>July</i>	Agustus <i>August</i>	September <i>September</i>	Oktober <i>October</i>	November <i>November</i>	Desember <i>Desember</i>
(1)	(9)	(10)	(11)	(12)	(13)	(14)
Kemiri	19	75	27	18	24	50
Sukadiri	46	79	73	45	26	33
Rajeg	39	245	110	81	73	129
Sepatan	15	152	79	59	66	78
Sepatan Timur	12	133	92	59	63	46
Pakuhaji	29	160	100	67	77	78
Teluknaga	25	192	145	88	87	78
Kosambi	21	147	77	64	58	41
<b>Kabupaten Tangerang</b>	<b>851</b>	<b>4 025</b>	<b>2 108</b>	<b>1 293</b>	<b>1 439</b>	<b>2 343</b>

Sumber/*Source*: Kementerian Agama Kabupaten Tangerang/*Ministry of Religious Affairs of Tangerang Regency*

**Tabel 4.3.4** Jumlah Pesantren, Kiyai dan Santri Menurut Kecamatan di Kabupaten Tangerang, 2019  
*Number Pesantren, Kiyai and Students by Subdistrict in Tangerang Regency, 2019*

Tahun Year	Pesantren	Kiyai/Ustadz	Santri
(1)	(2)	(3)	(4)
Cisoka	65	65	3 713
Solear	42	42	1 985
Tigaraksa	64	64	2 115
Jambe	48	48	1 347
Cikupa	32	32	1 467
Panongan	38	38	1 059
Curug	12	12	325
Kelapa Dua	2	2	62
Legok	16	16	1 012
Pagedangan	9	9	560
Cisauk	4	4	80
Pasar Kemis	13	13	325
Sindang Jaya	27	27	1 708
Balaraja	35	35	3 150
Jayanti	38	38	2 110
Sukamulya	22	22	1 392
Kresek	28	28	1 672
Gunung Kaler	39	39	1 205
Kronjo	31	31	1 961
Mekar Baru	21	21	1 029
Mauk	11	11	693

Lanjutan Tabel/*Continued Table* 4.3.4.

<b>Tahun Year</b>	<b>Pesantren</b>	<b>Kiyai/Ustadz</b>	<b>Santri</b>
(1)	(2)	(3)	(4)
Kemiri	24	24	1 538
Sukadiri	10	10	347
Rajeg	30	30	1 895
Sepatan	23	23	1 455
Sepatan Timur	13	13	822
Pakuhaji	32	32	1 714
Teluknaga	36	36	3 281
Kosambi	10	10	632
<b>Kabupaten Tangerang</b>	<b>775</b>	<b>775</b>	<b>40 654</b>

Sumber/*Source*: Kementerian Agama Kabupaten Tangerang/*Ministry of Religious Affairs of Tangerang Regency*

#### 4.4 KEMISKINAN POVERTY

**Tabel 4.4.1** **Garis Kemiskinan, Jumlah, dan Persentase Penduduk Miskin di Kabupaten Tangerang, 2012–2019**  
*Poverty Line, Number, and Percentage of Poor People in Tangerang Regency, 2012–2019*

Tahun Year	Garis Kemiskinan (rupiah/kapita/bulan) Poverty Line (rupiah/capita/month)	Jumlah Penduduk Miskin (ribu) Number of Poor People (thousand)	Persentase Penduduk Miskin Percentage of Poor People
(1)	(2)	(3)	(4)
2012	-	-	-
2013	335 291	183,89	5,78
2014	351 789	173,1	5,26
2015	372 431	191,1	5,71
2016	405 902	182,5	5,29
2017	423 486	191,6	5,39
2018	451 325	190,0	5,18
2019	476 636	194,0	5,14

Sumber/Source: .BPS, Survei Sosial Ekonomi Nasional Maret/BPS-Statistics Indonesia, March National Socioeconomic Survey

**Tabel**  
**Table** 4.4.2

**Indeks Kedalaman Kemiskinan dan Indeks Keparahan Kemiskinan  
Kemiskinan di Kabupaten Tangerang, 2012–2019**  
*Poverty Gap Index and Poverty Severity Index in Tangerang  
Regency, 2012–2019*

Tahun Year	Indeks Kedalaman Kemiskinan Poverty Gap Index	Indeks Keparahan Kemiskinan Poverty Severity Index
(1)	(2)	(3)
2012	-	-
2013	0,82	0,18
2014	0,63	0,12
2015	0,82	0,18
2016	0,79	0,18
2017	0,68	0,13
2018	0,82	0,2
2019	0,69	0,14

Sumber/Source: BPS, Survei Sosial Ekonomi Nasional Maret/BPS-Statistics Indonesia, March National Socioeconomic Survey

<https://tangerangkab.bps.go.id>

05

**PERTANIAN, KEHUTANAN, PETERNAKAN,  
DAN PERIKANAN**  
*AGRICULTURE, FORESTRY, LIVESTOCK,  
AND FISHERY*

**PRODUKSI  
SAYUR BAYAM**

**KABUPATEN  
TANGERANG**

2017

29.388 Kuintal

2018

32.834 Kuintal ✓✓✓

2019

28.144 Kuintal





<https://tangerangkab.bps.go.id>

**PENJELASAN TEKNIS****TECHNICAL NOTES**

1. Lahan sawah adalah lahan pertanian yang berpetak-petak dan dibatasi oleh pematang (galangan), saluran untuk menahan/ menyalurkan air, yang biasanya ditanami padi sawah tanpa memandang dari mana diperoleh atau status lahan tersebut. Lahan yang dimaksud termasuk lahan yang terdaftar di Pajak Bumi Bangunan, luran Pembangunan Daerah, lahan bengkok, lahan serobotan, lahan rawa yang ditanami padi dan lahan bekas tanaman tahunan yang telah dijadikan sawah, baik yang ditanami padi, palawija atau tanaman semusim lainnya.
  2. Tegall/Kebun adalah lahan pertanian bukan sawah (lahan kering) yang ditanami tanaman semusim atau tahunan dan terpisah dengan halaman sekitar rumah serta penggunaannya tidak berpindah pindah.
  3. Ladang/Huma adalah lahan pertanian bukan sawah (lahan kering) yang biasanya ditanami tanaman semusim dan penggunaannya hanya semusim atau dua musim, kemudian akan ditinggalkan bila sudah tidak subur lagi (berpindah-pindah). Kemung-kinan lahan ini beberapa tahun kemudian akan dikerjakan kembali jika sudah subur.
1. *Wetland is agricultural land that separated by small dykes to resist water, where the main crop is usually wetland paddy without considering where it is got from or the status of the land. It includes the land that is registered at land income tax office, regional development contribution, 'bengkok' land, illegal ownership, swamps for rice cultivation, and annual crop land mark that has been used as rice field, which are both planted with paddy, secondary crops or the other seasonal crops.*
  2. *Dry field/Garden is an dryland (unirrigated land) which is planted with seasonal or annual crops and separately from the yard around the house without shifting*
  3. *Unirrigated agricultural field/ Shifting cultivation land is dryland (unirrigated land) that usually is cultivated for seasonal crops and utilized only for one or two seasons, then it will be left when it is not fertile (shifting). Maybe, this land will be used again in a few years if it has been fertile.*

4. Lahan yang sementara tidak diusahakan adalah lahan yang biasanya diusahakan tetapi untuk sementara (lebih dari 1 (satu) tahun tetapi kurang dari atau sama dengan 2 (dua) tahun) tidak diusahakan, termasuk lahan sawah yang tidak diusahakan selama lebih dari 2 (dua) tahun.
  5. Data pokok tanaman pangan yang dikumpulkan adalah luas panen dan produktivitas (hasil per hektar). Produksi tanaman pangan merupakan hasil perkalian antara luas panen dengan produktivitas. Pengumpulan data luas panen dilakukan setiap bulan dengan pendekatan area kecamatan di seluruh wilayah Indonesia. Pengumpulan data produktivitas dilakukan melalui pengukuran langsung pada plot ubinan berukuran 2½ m x 2½ m. Pengumpulan data produktivitas dilakukan setiap subround (empat bulanan) pada waktu panen petani.
  6. Data produksi padi dan palawija yang disajikan adalah dalam kualitas: gabah kering giling (padi), pipilan kering (jagung), biji kering (kedelai dan kacang tanah), dan umbi basah (ubi kayu dan ubi jalar).
4. *Temporarily unused land is land that is regularly used but temporarily (more than a year but less or equal than two years) is unused, it includes wetland that is not cultivated more than two years.*
  5. *The main food crops data collected consists of harvested area and productivity (yield per hectare). Food crops production is generated by harvested area multiplied by productivity. The harvested area data is collected every month using sub district area approach in all sub district in Indonesia. The productivity data collection is conducted by a direct measurement in 2½m x 2½m crop cutting plot. The productivity measurement is conducted in every subround (four monthly) at the time when farmers are harvesting their crops.*
  6. *Production of paddy and secondary crops data are presented in the form of: dry unhusked rice (paddy), dry loose maize (maize), dry shells crops (soybeans and peanuts), and fresh roots (cassava and sweet potatoes).*

7. Lahan yang sementara tidak diusahakan adalah lahan yang biasanya diusahakan tetapi untuk sementara (lebih dari 1 (satu) tahun tetapi kurang dari atau sama dengan 2 (dua) tahun) tidak diusahakan, termasuk lahan sawah yang tidak diusahakan selama lebih dari 2 (dua) tahun.
  8. Data pokok tanaman pangan yang dikumpulkan adalah luas panen dan produktivitas (hasil per hektar). Produksi tanaman pangan merupakan hasil perkalian antara luas panen dengan produktivitas. Pengumpulan data luas panen dilakukan setiap bulan dengan pendekatan area kecamatan di seluruh wilayah Indonesia. Pengumpulan data produktivitas dilakukan melalui pengukuran langsung pada plot ubinan berukuran 2½ m x 2½ m. Pengumpulan data produktivitas dilakukan setiap subround (empat bulanan) pada waktu panen petani.
  9. Data produksi padi dan palawija yang disajikan adalah dalam kualitas: gabah kering giling (padi), pipilan kering (jagung), biji kering (kedelai dan kacang tanah), dan umbi basah (ubi kayu dan ubi jalar).
7. *Temporarily unused land is land that is regularly used but temporarily (more than a year but less or equal than two years) is unused, it includes wetland that is not cultivated more than two years.*
  8. *The main food crops data collected consists of harvested area and productivity (yield per hectare). Food crops production is generated by harvested area multiplied by productivity. The harvested area data is collected every month using sub district area approach in all sub district in Indonesia. The productivity data collection is conducted by a direct measurement in 2½m x 2½m crop cutting plot. The productivity measurement is conducted in every subround (four monthly) at the time when farmers are harvesting their crops.*
  9. *Production of paddy and secondary crops data are presented in the form of: dry unhusked rice (paddy), dry loose maize (maize), dry shells crops (soybeans and peanuts), and fresh roots (cassava and sweet potatoes).*

apabila panen terakhir sudah tidak memadai lagi, terdiri dari: kacang panjang, cabe besar, cabe rawit, jamur, tomat, terung, buncis, ketimun, labu siam, kangkung, bayam, melon, semangka, dan blewah.

*yard long beans, chili, small chili, mushroom, tomatoes, egg plant, frech beans, cucumber, pumpkin/chajota, swamp cabbage, spinach, melon, watermelon, and blewah .*

10. Produksi hortikultura adalah hasil menurut bentuk produk dari setiap tanaman sayuran, buah-buahan, biofarmaka dan tanaman hias yang diambil berdasarkan luas yang dipanen/tanaman yang menghasilkan pada bulan/triwulan laporan.
  11. Data Statistik Perkebunan dan Kehutanan sebagian besar merupakan data sekunder yang bersumber dari Dinas Kehutanan dan Perkebunan.
  12. Kawasan hutan adalah wilayah tertentu yang berupa hutan, yang ditunjuk dan atau ditetapkan oleh pemerintah untuk dipertahankan keberadaannya sebagai hutan tetap. Hal ini untuk menjamin kepastian hukum mengenai status kawasan hutan, letak batas dan luas suatu wilayah tertentu yang sudah ditunjuk menjadi kawasan hutan tetap.
  13. Berdasarkan Undang-Undang No. 41 Tahun 1999 tentang Kehutanan, kawasan hutan dibagi ke dalam kelompok Hutan
10. *Horticulture production is the standard production quantity form of vegetable, fruit, medicinal and ornamental plant based on harvested area/the number of production plants reported monthly/quarterly.*
  11. *Most of Estate and forestry statistics are secondary data obtained from the Office of Forestry and Estate Service.*
  12. *Forest Area is a specific territory of forest ecosystem determined and or decided by the government as a permanent forest. Such decision is important to maintain the size of forest area and to ensure its legitimation and boundary demarcation of permanent forest.*
  13. *In accordance to the Act on Forestry No. 41/1999, forest area is categorized as Conservation Forest, Protection Forest and Production*

Konservasi, Hutan Lindung, dan Hutan Produksi.

*Forest.*

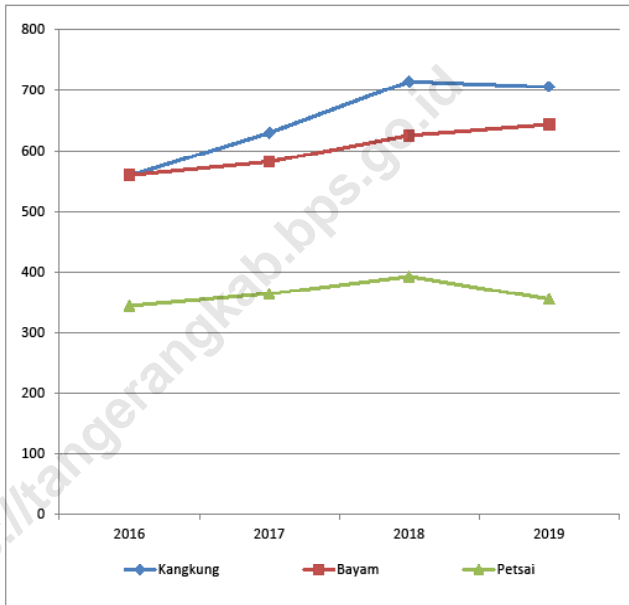
14. Hutan Konservasi adalah kawasan hutan dengan ciri khas tertentu, yang mempunyai fungsi pokok pengawetan keanekaragaman tumbuhan dan satwa serta ekosistemnya.
  15. Hutan Lindung adalah kawasan hutan yang mempunyai fungsi pokok sebagai perlindungan sistem penyangga kehidupan untuk mengatur tata air, mencegah banjir, mengendalikan erosi, mencegah intrusi air laut, dan memelihara kesuburan tanah.
  16. Hutan Produksi adalah kawasan hutan yang mempunyai fungsi pokok memproduksi hasil hutan. Hutan produksi terdiri dari Hutan Produksi Tetap (HP), Hutan Produksi Terbatas (HPT), dan Hutan Produksi yang dapat dikonversi.
  17. Data populasi ternak bersumber dari Direktorat Jenderal Peternakan dan Kesehatan Hewan Kementerian Pertanian, sedangkan jumlah pemotongan ternak merupakan hasil Survei Laporan Pemotongan Ternak. Pengumpulan data pemotongan ternak dilakukan secara lengkap setiap triwulan di seluruh Rumah Potong Hewan (RPH) dan Tempat Pemotongan Hewan (TPH) yang
14. *Conservation Forest is a forest area having specific characteristic established for the purposes of conservation of animal and plant species as well as their ecosystem.*
  15. *Protection Forest is a forest area designated to serve life support system, maintain hydrological system, prevent of flood, erosion control, seawater intrusion, and maintain soil fertility.*
  16. *Production Forest is a forest area designated mainly to promote sustainable forest production. Production forest is classified as permanent production forest, limited production forest, and convertible production forest.*
  17. *Data of domestic livestock population are obtain from the Directorate General of Livestock and Animal Health Service, while data on the number of animals slaughtered are based on the quarterly survey conducted by BPS. This survey is a complete enumeration on all slaughterhouses and abattoirs in Indonesia. There are 4.033 covered in 2013.*

ada di Indonesia. Pada tahun 2013 jumlah Dokumen RPH/TPH hasil pencacahan yang diolah sebanyak 4.033.

18. Data statistik perikanan merupakan data sekunder yang bersumber dari Direktorat Jenderal Perikanan Tangkap dan Direktorat Jenderal Budidaya. Statistik perikanan dibedakan atas data Perikanan Tangkap dan Perikanan Budidaya. Perikanan Tangkap diklasifikasikan atas penangkapan ikan di laut dan penangkapan ikan di perairan umum. Perikanan Budidaya diklasifikasikan atas jenis budidaya yaitu budidaya laut, tambak, kolam, karamba, jaring apung, dan sawah.
19. Rumah Tangga Perikanan Tangkap adalah rumah tangga yang melakukan kegiatan penangkapan ikan/binatang air lainnya/tanaman air dengan tujuan sebagian/seluruh hasilnya untuk dijual.
20. Rumah Tangga Perikanan Budidaya adalah rumah tangga yang melakukan kegiatan budidaya ikan/binatang air lainnya/tanaman air dengan tujuan sebagian/seluruh hasilnya untuk dijual.
18. *Fishery Statistics are secondary data obtained from the Directorate General of Capture Fisheries and Directorate General of Aquaculture. Fishery statistics are categorized into capture fisheries and aquaculture. Capture fisheries are further classified into marine capture fisheries and inland open water capture fisheries. Aquaculture are further classified into several types of culture: marine culture, brackish water pond, fresh water pond, cage, floating net, and fish breeding in paddy fields.*
19. *A capture fishery household is a household conducting activities in catching fishes/other aquatic animals/aquatic plants, for which the products are wholly or partly to be sold.*
20. *An aquaculture fishery household is a household conducting activities in culturing fishes/other aquatic animals/aquatic plants, for which the products are wholly or partly to be sold. different types of parameters.*

**Gambar** 5.1  
**Figures**

**Luas Panen Kangkung, Bayam, dan Petsai di Kabupaten Tangerang (ha), 2016 - 2019**  
**Harvested Area of Kangkung, Spinach, and Chinese Cabbage in Tangerang Regency (ha), 2016 - 2019**





**Gambar** 5.2  
**Figures**

**Luas Panen Tanaman Biofarmaka Kencur, Kunyit, dan Laos/Lengkuas di Kabupaten Tangerang (m<sup>2</sup>), 2016-2019**  
**Harvested Area of Medicinal Plants East Indian Galangal, Turmeric, and Galanga in Tangerang Regency (m<sup>2</sup>), 2016-2019**



## 5.1 HORTIKULTURA

### HORTICULTURE

**Tabel 5.1.1** Luas Panen Tanaman Sayuran Menurut Kecamatan dan Jenis Tanaman di Kabupaten Tangerang (ha), 2018 dan 2019  
*Harvested Area of Vegetables by Subdistrict and Kind of Plant in Tangerang Regency (ha), 2018 and 2019*

Kecamatan Subdistrict	Bawang Merah/Shallot		Cabai/Chili	
	2018	2019	2018	2019
(1)	(2)	(3)	(4)	(5)
Cisoka	-	-	-	11,00
Solear	1,00	-	2,00	-
Tigaraksa	-	1,00	2,00	6,00
J a m b e	-	-	5,00	2,00
Cikupa	-	-	4,00	4,00
Panongan	2,00	1,00	-	2,00
C u r u g	-	-	-	1,00
Kelapa Dua	-	-	-	-
L e g o k	-	-	5,00	5,00
Pagedangan	-	-	-	3,00
Cisauk	-	-	2,00	2,00
Pasar Kemis	3,00	1,00	9,00	7,00
Sindang Jaya	-	-	4,00	2,00
Balaraja	2,00	-	3,00	5,00
Jayanti	-	-	-	-
Sukamulya	1,00	1,00	-	-
K r e s e k	-	-	-	-
Gunung Kaler	-	-	3,00	1,00
K r o n j o	-	-	8,00	8,00
Mekar Baru	-	-	2,00	1,00
M a u k	-	1,00	3,00	2,00

Lanjutan Tabel/*Continued Table 5.1.1*

Kecamatan Subdistrict	Bawang Merah/Shallot		Cabai/Chili	
	2018	2019	2018	2019
(1)	(2)	(3)	(4)	(5)
Kemiri	-	-	-	-
Sukadiri	-	-	-	-
Rajeg	4,00	6,00	3,00	1,00
Sepatan	-	1,00	-	-
Sepatan Timur	-	-	4,00	1,00
Pakuhaji	-	-	-	3,00
Teluknaga	-	1,00	-	1,00
Kosambi	-	-	-	-
<b>Kabupaten Tangerang</b>	<b>13,00</b>	<b>13,00</b>	<b>59,00</b>	<b>68,00</b>

Lanjutan Tabel/*Continued Table* 5.1.1

Kecamatan Subdistrict	Kentang/Potato		Kubis/Cabbage	
	2018	2019	2018	2019
(1)	(6)	(7)	(8)	(9)
Cisoka	-	-	-	-
Solear	-	-	-	-
Tigaraksa	-	-	-	-
J a m b e	-	-	-	-
Cikupa	-	-	-	-
Panongan	-	-	-	-
C u r u g	-	-	-	-
Kelapa Dua	-	-	-	-
L e g o k	-	-	-	-
Pagedangan	-	-	-	-
Cisauk	-	-	-	-
Pasar Kemis	-	-	-	-
Sindang Jaya	-	-	-	-
Balaraja	-	-	-	-
Jayanti	-	-	-	-
Sukamulya	-	-	-	-
K r e s e k	-	-	-	-
Gunung Kaler	-	-	-	-
K r o n j o	-	-	-	-
Mekar Baru	-	-	-	-
M a u k	-	-	-	-

Lanjutan Tabel/*Continued Table* 5.1.1

Kecamatan Subdistrict	Kentang/Potato		Kubis/Cabbage	
	2018	2019	2018	2019
(1)	(6)	(7)	(8)	(9)
Kemiri	-	-	-	-
Sukadiri	-	-	-	-
Rajeg	-	-	-	-
Sepatan	-	-	-	-
Sepatan Timur	-	-	-	-
Pakuhaji	-	-	-	-
Teluknaga	-	-	-	-
Kosambi	-	-	-	-
<b>Kabupaten Tangerang</b>	-	-	-	-

Lanjutan Tabel/*Continued Table 5.1.1*

Kecamatan Subdistrict	Petsai Chinese Cabbage		Tomat/Tomato		Bawang Putih Garlic	
	2018	2019	2018	2019	2018	2019
(1)	(10)	(11)	(12)	(13)	(14)	(15)
Cisoka	-	-	-	-	-	-
Solear	-	-	-	-	-	-
Tigaraksa	12,00	1,00	-	-	-	-
J a m b e	-	-	-	-	-	-
Cikupa	36,00	8,00	-	-	-	-
Panongan	-	-	-	-	-	-
C u r u g	-	-	-	-	-	-
Kelapa Dua	-	-	-	-	-	-
L e g o k	-	-	-	-	-	-
Pagedangan	-	-	-	-	-	-
Cisauk	-	-	-	-	-	-
Pasar Kemis	83,00	55,00	-	-	-	-
Sindang Jaya	-	-	-	-	-	-
Balaraja	-	-	-	-	-	-
Jayanti	-	-	-	-	-	-
Sukamulya	-	-	-	-	-	-
K r e s e k	-	-	-	-	-	-
Gunung Kaler	-	-	-	-	-	-
K r o n j o	-	-	-	-	-	-
Mekar Baru	-	-	-	-	-	-
M a u k	-	-	-	-	-	-

Lanjutan Tabel/*Continued Table 5.1.1*

Kecamatan Subdistrict	Petsai Chinese Cabbage		Tomat/Tomato		Bawang Putih Garlic	
	2018	2019	2018	2019	2018	2019
(1)	(10)	(11)	(12)	(13)	(14)	(15)
Kemiri	-	2,00	-	-	-	-
Sukadiri	12,00	7,00	-	-	-	-
Rajeg	9,00	2,00	-	-	-	-
Sepatan	-	-	-	-	-	-
Sepatan Timur	126,00	220,00	-	-	-	-
Pakuhaji	24,00	-	-	-	-	-
Teluknaga	56,00	37,00	1,00	-	-	-
Kosambi	35,00	23,00	-	-	-	-
<b>Kabupaten Tangerang</b>	<b>393,00</b>	<b>355,00</b>	<b>1,00</b>	<b>-</b>	<b>-</b>	<b>-</b>

Sumber/Source: BPS, Statistik Pertanian Hortikultura SPH-SBS/BPS-Statistics Indonesia, Agricultural Statistic for Horticulture SPH-SBS

**Tabel**  
**Table** 5.1.2

**Produksi Tanaman Sayuran Menurut Kecamatan dan Jenis Tanaman di Kabupaten Tangerang (kuintal), 2018 - 2019**  
*Production of Vegetables by Subdistrict and Kind of Plant in Tangerang Regency (quintal), 2018 - 2019*

Kecamatan Subdistrict	Bawang Merah/Shallot		Cabai/Chili	
	2018	2019	2018	2019
(1)	(2)	(3)	(4)	(5)
Cisoka	-	-	-	1 315,00
Solear	34,00	-	6,00	-
Tigaraksa	-	80,00	17,00	331,00
J a m b e	-	-	10,00	22,00
Cikupa	-	-	24,00	281,00
Panongan	69,00	100,00	-	127,00
C u r u g	-	-	-	100,00
Kelapa Dua	-	-	-	-
L e g o k	-	-	549,00	266,00
Pagedangan	-	-	-	553,00
Cisauk	-	-	122,00	32,00
Pasar Kemis	275,00	2,00	1 180,00	2 130,00
Sindang Jaya	-	-	146,00	135,00
Balaraja	85,00	-	66,00	27,00
Jayanti	-	-	-	-
Sukamulya	35,00	60,00	-	-
Kresek	-	-	-	-
Gunung Kaler	-	-	33,00	10,00
K r o n j o	-	-	332,00	359,00
Mekar Baru	-	-	28,00	237,00
M a u k	-	150,00	148,00	28,00



Lanjutan Tabel/*Continued Table 5.1.2*

Kecamatan Subdistrict	Bawang Merah/Shallot		Cabai/Chili	
	2018	2019	2018	2019
(1)	(2)	(3)	(4)	(5)
Kemiri	-	-	-	-
Sukadiri	-	-	-	-
Rajeg	490,00	534,00	223,00	48,00
Sepatan	-	2,00	-	-
Sepatan Timur	-	-	420,00	2,00
Pakuhaji	-	-	-	209,00
Teluknaga	-	75,00	-	25,00
Kosambi	-	-	-	-
<b>Kabupaten Tangerang</b>	<b>988,00</b>	<b>1 003,00</b>	<b>3 304,00</b>	<b>6 237,00</b>

Lanjutan Tabel/*Continued Table* 5.1.2

Kecamatan Subdistrict	Kentang/Potato		Kubis/Cabbage	
	2018	2019	2018	2019
(1)	(6)	(7)	(8)	(9)
Cisoka	-	-	-	-
Solear	-	-	-	-
Tigaraksa	-	-	-	-
J a m b e	-	-	-	-
Cikupa	-	-	-	-
Panongan	-	-	-	-
C u r u g	-	-	-	-
Kelapa Dua	-	-	-	-
L e g o k	-	-	-	-
Pagedangan	-	-	-	-
Cisauk	-	-	-	-
Pasar Kemis	-	-	-	-
Sindang Jaya	-	-	-	-
Balaraja	-	-	-	-
Jayanti	-	-	-	-
Sukamulya	-	-	-	-
K r e s e k	-	-	-	-
Gunung Kaler	-	-	-	-
K r o n j o	-	-	-	-
Mekar Baru	-	-	-	-
M a u k	-	-	-	-

Lanjutan Tabel/*Continued Table* 5.1.2

Kecamatan Subdistrict	Kentang/Potato		Kubis/Cabbage	
	2018	2019	2018	2019
(1)	(6)	(7)	(8)	(9)
Kemiri	-	-	-	-
Sukadiri	-	-	-	-
Rajeg	-	-	-	-
Sepatan	-	-	-	-
Sepatan Timur	-	-	-	-
Pakuhaji	-	-	-	-
Teluknaga	-	-	-	-
Kosambi	-	-	-	-
<b>Kabupaten Tangerang</b>	-	-	-	-

Lanjutan Tabel/Continued Table 5.1.2

Kecamatan Subdistrict	Petsai Chinese Cabbage		Tomat/Tomato		Bawang Putih Garlic	
	2018	2019	2018	2019	2018	2019
(1)	(10)	(11)	(12)	(13)	(14)	(15)
Cisoka	-	-	-	-	-	-
Solear	-	-	-	-	-	-
Tigaraksa	67,00	12,00	-	-	-	-
J a m b e	-	-	-	-	-	-
Cikupa	273,00	125,00	-	-	-	-
Panongan	-	-	-	-	-	-
C u r u g	-	-	-	-	-	-
Kelapa Dua	-	-	-	-	-	-
L e g o k	-	-	-	-	-	-
Pagedangan	-	-	-	-	-	-
Cisauk	-	-	-	-	-	-
Pasar Kemis	4 272,00	1 691,00	-	-	-	-
Sindang Jaya	-	-	-	-	-	-
Balaraja	-	-	-	-	-	-
Jayanti	-	-	-	-	-	-
Sukamulya	-	-	-	-	-	-
K r e s e k	-	-	-	-	-	-
Gunung Kaler	-	-	-	-	-	-
K r o n j o	-	-	-	-	-	-
Mekar Baru	-	-	-	-	-	-
M a u k	-	-	-	-	-	-

Lanjutan Tabel/Continued Table 5.1.2

Kecamatan Subdistrict	Petai Chinese Cabbage		Tomat/Tomato		Bawang Putih Garlic	
	2018	2019	2018	2019	2018	2019
(1)	(10)	(11)	(12)	(13)	(14)	(15)
Kemiri	-	330,00	-	-	-	-
Sukadiri	530,00	536,00	-	-	-	-
Rajeg	950,00	43,00	-	-	-	-
Sepatan	-	-	-	-	-	-
Sepatan Timur	10 819,00	12 910,00	-	-	-	-
Pakuhaji	584,00	-	-	-	-	-
Teluknaga	3 685,00	2 746,00	2,00	-	-	-
Kosambi	1 525,00	1 428,00	-	-	-	-
<b>Kabupaten Tangerang</b>	<b>22 705,00</b>	<b>19 821,00</b>	<b>2,00</b>	<b>-</b>	<b>-</b>	<b>-</b>

Sumber/Source: BPS, Statistik Pertanian Hortikultura SPH-SBS/BPS-Statistics Indonesia, Agricultural Statistic for Horticulture SPH-SBS

**Tabel**  
**Table** 5.1.3

**Luas Panen Tanaman Sayuran dan Buah–Buahan Semusim Menurut Jenis Tanaman di Kabupaten Tangerang (ha), 2016 - 2019**  
**Harvested Area of Seasonal Vegetables and Fruits by Kind of Plant in Tangerang Regency (ha), 2016 - 2019**

Jenis Tanaman Kind of Plants	2016	2017	2018	2019
(1)	(2)	(3)	(4)	(5)
<b>Sayuran/ Vegetables</b>				
Bawang Daun/ <i>Wlech Onion</i>	-	1,00	12,00	14,00
Bawang Merah/ <i>Shallot</i>	11	14,00	13,00	13,00
Bawang Putih/ <i>Garlic</i>	-	-	-	-
Bayam/ <i>Spinach</i>	560	582,00	626,00	644,00
Buncis/ <i>Green Bean</i>	3	-	-	-
Cabai Besar/ <i>Chili (Capsicum Annum)</i>	14	44,00	44,00	36,00
Cabai Rawit/ <i>Chili (Capsicum Frutescens)</i>	5	6,00	15,00	32,00
Cabai/ <i>Chili</i>	...	50,00	59,00	68,00
Jamur/ <i>Mushroom</i>	56	-	-	-
Kacang Merah/ <i>Red Bean</i>	-	-	-	-
Kacang Panjang/ <i>Yarldlong Bean</i>	203	157,00	152,00	126,00
Kangkung/ <i>Kangkong</i>	559	630,00	715,00	706,00
Kembang Kol/ <i>Cauliflower</i>	-	-	-	-
Kentang/ <i>Potato</i>	-	-	-	-
Ketimun/ <i>Cucumber</i>	228	195,00	151,00	121,00
Kubis/ <i>Cabbage</i>	-	-	-	-
Labu Siam/ <i>Chayote</i>	5	-	-	1,00
Lobak/ <i>Radish</i>	-	-	-	-

Lanjutan Tabel/*Continued Table* 5.1.3

<b>Jenis Tanaman</b> <i>Kind of Plants</i>	<b>2016</b>	<b>2017</b>	<b>2018</b>	<b>2019</b>
(1)	(2)	(3)	(4)	(5)
Paprika/ <i>Bell Pepper</i>	-	-	-	-
Petsai/ <i>Chinese Cabbage</i>	344	364,00	393,00	355,00
Terung/ <i>Eggplant</i>	86	46,00	60,00	19,00
Tomat/ <i>Tomato</i>	-	-	1,00	-
Wortel/ <i>Carrot</i>	-	-	-	-
<b>Buah-buahan/ <i>Fruits</i></b>				
Blewah/ <i>Cantaloupe</i>	2	-	-	-
Melon/ <i>Melon</i>	-	-	-	1,00
Semangka/ <i>Watermelon</i>	40	8,00	34,00	14,00
Stroberi/ <i>Strawberry</i>	-	-	-	-

Sumber/*Source*: BPS, Statistik Pertanian Hortikultura SPH-SBS/BPS-*Statistics Indonesia, Agricultural Statistic for Horticulture SPH-SBS*

**Tabel**  
**Table** 5.1.4**Produksi Tanaman Sayuran dan Buah–Buahan Semusim  
Menurut Jenis Tanaman di Kabupaten Tangerang  
(kuintal), 2016–2019**  
*Production of Seasonal Vegetables and Fruits by Kind of  
Plant in Tangerang Regency (quintal) , 2016–2019*

<b>Jenis Tanaman</b> <i>Kind of Plants</i>	<b>2016</b>	<b>2017</b>	<b>2018</b>	<b>2019</b>
(1)	(2)	(3)	(4)	(5)
<b>Sayuran/ Vegetables</b>				
Bawang Daun/ <i>Wlech Onion</i>	-	3,00	326,00	705,00
Bawang Merah/ <i>Shallot</i>	940,00	1 078,00	988,00	1 003,00
Bawang Putih/ <i>Garlic</i>	-	-	-	-
Bayam/ <i>Spinach</i>	31 181,00	29 388,00	32 834,00	28 144,00
Buncis/ <i>Green Bean</i>	10,00	-	-	-
Cabai Besar/ <i>Chili (Capsicum Annum)</i>	649,00	1 838,00	2 792,00	2 561,00
Cabai Rawit/ <i>Chili (Capsicum Frutescens)</i>	104,00	547,00	512,00	3 676,00
Cabai/ <i>Chili</i>	753,00	2 385,00	3 304,00	6 237,00
Jamur/ <i>Mushroom</i>	150,00	-	-	-
Kacang Merah/ <i>Red Bean</i>	-	-	-	-
Kacang Panjang/ <i>Yarldlong Bean</i>	13 301,00	8 547,00	10 271,00	13 334,00
Kangkung/ <i>Kangkong</i>	31 952,00	25 832,00	32 298,00	42 486,00
Kembang Kol/ <i>Cauliflower</i>	-	-	-	-
Kentang/ <i>Potato</i>	-	-	-	-
Ketimun/ <i>Cucumber</i>	23 466,00	16 798,00	9 337,00	18 061,00
Kubis/ <i>Cabbage</i>	-	-	-	-
Labu Siam/ <i>Chayote</i>	132,00	-	-	2,00
Lobak/ <i>Radish</i>	-	-	-	-



Lanjutan Tabel/*Continued Table 5.1.4*

<b>Jenis Tanaman</b> <i>Kind of Plants</i>	<b>2016</b>	<b>2017</b>	<b>2018</b>	<b>2019</b>
(1)	(2)	(3)	(4)	(5)
Paprika/ <i>Bell Pepper</i>	-	-	-	-
Petsai/ <i>Chinese Cabbage</i>	24 495,00	18 337,00	22 705,00	19 821,00
Terung/ <i>Eggplant</i>	18 163,00	3 688,00	3 229,00	1 012,00
Tomat/ <i>Tomato</i>	-	-	2,00	-
Wortel/ <i>Carrot</i>	-	-	-	-
<b>Buah-buahan/ <i>Fruits</i></b>				
Blewah/ <i>Cantaloupe</i>	760,00	-	-	-
Melon/ <i>Melon</i>	-	-	-	230,00
Semangka/ <i>Watermelon</i>	200,00	110,00	109,00	3 704,00
Stroberi/ <i>Strawberry</i>	-	-	-	-

Sumber/*Source*: BPS, Statistik Pertanian Hortikultura SPH-SBS/BPS-*Statistics Indonesia, Agricultural Statistic for Horticulture SPH-SBS*

**Tabel**  
**Table** 5.1.5

**Luas Panen Tanaman Biofarmaka Menurut Kecamatan dan Jenis Tanaman di Kabupaten Tangerang (m<sup>2</sup>), 2018 dan 2019**  
*Harvested Area of Medicinal Plants by Subdistrict and Kind of Plant in Tangerang Regency(m<sup>2</sup>), 2018 and 2019*

Kecamatan Subdistrict	Jahe/Ginger		Laos/Lengkuas/Galanga	
	2018	2019	2018	2019
(1)	(2)	(3)	(4)	(5)
Cisoka	-	2 000,00	-	2 200,00
Solear	-	-	7 000,00	3 302,00
Tigaraksa	-	-	-	6 000,00
J a m b e	600,00	-	1 100,00	400,00
Cikupa	125,00	128,00	-	-
Panongan	100,00	500,00	-	130,00
C u r u g	500,00	2 000,00	-	1 000,00
Kelapa Dua	-	75,00	-	45,00
L e g o k	-	220,00	-	80,00
Pagedangan	65,00	5,00	140,00	-
Cisauk	130,00	-	60,00	-
Pasar Kemis	-	-	-	-
Sindang Jaya	-	-	-	-
Balaraja	-	-	-	150,00
Jayanti	-	-	-	-
Sukamulya	-	-	-	-
K r e s e k	100,00	150,00	150,00	175,00
Gunung Kaler	7,00	4,00	9,00	1,00
K r o n j o	-	-	-	-
Mekar Baru	-	-	41,00	91,00
M a u k	-	-	-	-

Lanjutan Tabel/*Continued Table* 5.1.5

Kecamatan Subdistrict	Jahe/Ginger		Laos/Lengkuas/Galanga	
	2018	2019	2018	2019
(1)	(2)	(3)	(4)	(5)
Kemiri	-	-	-	-
Sukadiri	-	-	-	-
Rajeg	-	-	-	4 000,00
Sepatan	-	-	-	-
Sepatan Timur	-	-	-	-
Pakuhaji	-	-	-	-
Teluknaga	-	-	-	-
Kosambi	-	-	-	-
<b>Kabupaten Tangerang</b>	<b>1 627,00</b>	<b>5 082,00</b>	<b>8 500,00</b>	<b>17 574,00</b>

Lanjutan Tabel/*Continued Table* 5.1.5

Kecamatan Subdistrict	Kencur/ <i>East Indian Galangal</i>		Kunyit/ <i>Turmeric</i>	
	2018	2019	2018	2019
(1)	(6)	(7)	(8)	(9)
Cisoka	-	-	-	4 000,00
Solear	5 000,00	-	-	-
Tigaraksa	-	-	-	-
J a m b e	-	-	1 200,00	-
Cikupa	-	-	340,00	167,00
Panongan	5,00	60,00	150,00	250,00
C u r u g	-	-	-	-
Kelapa Dua	-	-	-	50,00
L e g o k	-	50,00	11,00	70,00
Pagedangan	70,00	-	69,00	15,00
Cisauk	45,00	-	70,00	-
Pasar Kemis	-	-	-	-
Sindang Jaya	-	-	-	-
Balaraja	-	-	-	-
Jayanti	-	-	-	-
Sukamulya	-	-	-	-
K r e s e k	-	-	35,00	200,00
Gunung Kaler	-	-	11,00	6,00
K r o n j o	-	-	-	-
Mekar Baru	-	-	-	-
M a u k	-	-	-	-

Lanjutan Tabel/*Continued Table* 5.1.5

Kecamatan Subdistrict	Kencur/ <i>East Indian Galangal</i>		Kunyit/ <i>Turmeric</i>	
	2018	2019	2018	2019
(1)	(6)	(7)	(8)	(9)
Kemiri	-	-	-	-
Sukadiri	-	-	-	-
Rajeg	-	2 000,00	-	5 000,00
Sepatan	-	-	-	-
Sepatan Timur	-	-	-	-
Pakuhaji	-	-	-	-
Teluknaga	-	-	-	-
Kosambi	-	-	-	-
<b>Kabupaten Tangerang</b>	<b>5 120,00</b>	<b>2 110,00</b>	<b>1 886,00</b>	<b>9 758,00</b>

Sumber/*Source*: BPS, Statistik Pertanian Hortikultura SPH-TBF/*BPS-Statistics Indonesia, Agricultural Statistic for Horticulture SPH-TBF*

**Tabel**  
**Table** 5.1.6

**Produksi Tanaman Biofarmaka Menurut Kecamatan dan Jenis Tanaman di Kabupaten Tangerang (kg), 2018 dan 2019**

*Production of Medicinal Plants by Subdistrict and Kind of Plant in Tangerang Regency (kg), 2018 and 2019*

Kecamatan Subdistrict	Jahe/Ginger		Laos/Lengkuas/Galanga	
	2018	2019	2018	2019
(1)	(2)	(3)	(4)	(5)
Cisoka	-	4 400,00	-	14 300,00
Solear	-	-	7 000,00	24 065,00
Tigaraksa	-	-	-	2 200,00
J a m b e	248,00	-	560,00	400,00
Cikupa	120,00	64,00	-	-
Panongan	25,00	760,00	-	780,00
C u r u g	125,00	3 000,00	-	2 000,00
Kelapa Dua	-	630,00	-	155,00
L e g o k	-	320,00	-	300,00
Pagedangan	22,00	25,00	52,00	-
Cisauk	216,00	-	52,00	-
Pasar Kemis	-	-	-	-
Sindang Jaya	-	-	-	-
Balaraja	-	-	-	150,00
Jayanti	-	-	-	-
Sukamulya	-	-	-	-
K r e s e k	300,00	305,00	450,00	593,00
Gunung Kaler	5,00	12,00	9,00	5,00
K r o n j o	-	-	-	-
Mekar Baru	-	-	26,00	307,00
M a u k	-	-	-	-

Lanjutan Tabel/Continued Table 5.1.6

Kecamatan Subdistrict	Jahe/Ginger		Laos/Lengkuas/Galanga	
	2018	2019	2018	2019
(1)	(2)	(3)	(4)	(5)
Kemiri	-	-	-	-
Sukadiri	-	-	-	-
Rajeg	-	-	-	5 000,00
Sepatan	-	-	-	-
Sepatan Timur	-	-	-	-
Pakuhaji	-	-	-	-
Teluknaga	-	-	-	-
Kosambi	-	-	-	-
<b>Kabupaten Tangerang</b>	<b>1 061,00</b>	<b>9 516,00</b>	<b>8 149,00</b>	<b>50 255,00</b>

Lanjutan Tabel/*Continued Table* 5.1.6

Kecamatan Subdistrict	Kencur/ <i>East Indian Galangal</i>		Kunyit/ <i>Turmeric</i>	
	2018	2019	2018	2019
(1)	(6)	(7)	(8)	(9)
Cisoka	-	-	-	10 000,00
Solear	5 000,00	-	-	-
Tigaraksa	-	-	-	-
J a m b e	-	-	830,00	-
Cikupa	-	-	235,00	251,00
Panongan	10,00	54,00	69,00	1 000,00
C u r u g	-	-	-	-
Kelapa Dua	-	-	-	325,00
L e g o k	-	20,00	13,00	200,00
Pagedangan	24,00	-	43,00	40,00
Cisauk	19,00	-	31,00	-
Pasar Kemis	-	-	-	-
Sindang Jaya	-	-	-	-
Balaraja	-	-	-	-
Jayanti	-	-	-	-
Sukamulya	-	-	-	-
K r e s e k	-	-	102,00	250,00
Gunung Kaler	-	-	7,00	9,00
K r o n j o	-	-	-	-
Mekar Baru	-	-	-	-
M a u k	-	-	-	-



Lanjutan Tabel/*Continued Table* 5.1.6

Kecamatan Subdistrict	Kencur/ <i>East Indian Galangal</i>		Kunyit/ <i>Turmeric</i>	
	2018	2019	2018	2019
(1)	(6)	(7)	(8)	(9)
Kemiri	-	-	-	-
Sukadiri	-	-	-	-
Rajeg	-	2 500,00	-	6 300,00
Sepatan	-	-	-	-
Sepatan Timur	-	-	-	-
Pakuhaji	-	-	-	-
Teluknaga	-	-	-	-
Kosambi	-	-	-	-
<b>Kabupaten Tangerang</b>	<b>5 053,00</b>	<b>2 574,00</b>	<b>1 330,00</b>	<b>18 375,00</b>

Sumber/*Source*: BPS, Statistik Pertanian Hortikultura SPH-TBF/BPS-*Statistics Indonesia, Agricultural Statistic for Horticulture SPH-TBF*

**Tabel**  
**Table** 5.1.7**Luas Panen Tanaman Biofarmaka Menurut Jenis Tanaman  
di Kabupaten Tangerang (m<sup>2</sup>), 2016-2019**  
**Harvested Area of Medicinal Plants by Kind of Plant (m<sup>2</sup>), in  
Tangerang Regency (m<sup>2</sup>), 2016-2019**

Jenis Tanaman Kind of Plants	2016	2017	2018	2019
(1)	(2)	(3)	(4)	(5)
Dlingo/Dringo/ Sweet Root/ Calamus	-	-	-	-
Jahe/ Ginger	9 090,00	8 333,00	1 627,00	5 082,00
Kapulaga/ Java Cardamon	-	-	-	-
Keji Beling/Kecibeling/ Strobilanthes crispera	-	150,00	60,00	50,00
Kencur/ East Indian Galangal	10 585,00	951,00	5 120,00	2 110,00
Kunyit/ Turmeric	19 281,00	10 663,00	1 886,00	9 758,00
Laos/Lengkuas/ Galanga	15 527,00	13 354,00	8 500,00	17 574,00
Lempuyang/ Zingiber Aromaticum	-	10,00	-	20,00
Lidah Buaya/ Oliviera	300,00	195,00	247,00	56,00
Mahkota Dewa/ God's Crown	-	-	10,00	-
Mengkudu/Pace/ Indian Mulberry	50,00	890,00	480,00	203,00
Sambiloto/ King of Bitter	-	-	75,00	-
Temuireng/ Black Turmeric	-	-	-	1,00
Temukunci/ Chinese Keys	10,00	8,00	-	2,00
Temulawak/ Java Turmeric	15 815,00	12 975,00	5 365,00	40,00

Sumber/Source: BPS, Statistik Pertanian Hortikultura SPH-TBF/BPS-Statistics Indonesia, Agricultural Statistic for Horticulture SPH-TBF

**Tabel** 5.1.8 **Produksi Tanaman Biofarmaka Menurut Jenis Tanaman di Kabupaten Tangerang (Kg), 2016-2019**  
**Table** 5.1.8 **Production of Medicinal Plants by Kind of Plant in Tangerang Regency (kg), 2016-2019**

Jenis Tanaman Kind of Plants	2016	2017	2018	2019
(1)	(2)	(3)	(4)	(5)
Dlingo/Dringo/ Sweet Root/ Calamus	-	-	-	-
Jahe/ Ginger	8 347,00	13 260,00	1 061,00	9 516,00
Kapulaga/ Java Cardamon	-	-	-	-
Keji Beling/Kecibeling/ Strobilanthes crisper	-	550,00	21,00	50,00
Kencur/ East Indian Galangal	11 589,00	1 414,00	5 053,00	2 574,00
Kunyit/ Turmeric	27 078,00	14 052,00	1 330,00	18 375,00
Laos/Lengkuas/ Galanga	20 228,00	22 359,00	8 149,00	50 255,00
Lempuyang/ Zingiber Aromaticum	-	30,00	-	15,00
Lidah Buaya/ Oliviera	335,00	160,00	147,00	115,00
Mahkota Dewa/ God's Crown	-	-	120,00	-
Mengkudu/Pace/ Indian Mulberry	10,00	19 088,00	192,00	11 168,00
Sambiloto/ King of Bitter	-	-	25,00	-
Temuireng/ Black Turmeric	-	-	-	4,00
Temukunci/ Chinese Keys	10,00	12,00	-	8,00
Temulawak/ Java Turmeric	16 122,00	14 585,00	3 439,00	60,00

Sumber/Source: BPS, Statistik Pertanian Hortikultura SPH-TBF/BPS-Statistics Indonesia, Agricultural Statistic for Horticulture SPH-TBF

**Tabel**  
**Table** 5.1.9**Luas Panen Tanaman Hias Menurut Kecamatan dan Jenis Tanaman di Kabupaten Tangerang (m<sup>2</sup>), 2018 dan 2019*****Harvested Area of Ornamental Plants by Subdistrict and Kind of Plant in Tangerang Regency(m<sup>2</sup>), 2018 and 2019***

Kecamatan Subdistrict	Anggrek/ <i>Orchid</i>		Krisan/ <i>Chrysantemum</i>	
	2018	2019	2018	2019
(1)	(2)	(3)	(4)	(5)
Cisoka	-	-	-	-
Solear	-	-	-	-
Tigaraksa	-	-	-	-
J a m b e	-	-	-	-
Cikupa	-	-	-	-
Panongan	-	-	-	-
C u r u g	-	-	-	-
Kelapa Dua	-	-	-	-
L e g o k	-	-	-	-
Pagedangan	175,00	40,00	-	-
Cisauk	157,00	100,00	-	-
Pasar Kemis	-	-	-	-
Sindang Jaya	-	-	-	-
Balaraja	-	-	-	-
Jayanti	-	-	-	-
Sukamulya	-	-	-	-
K r e s e k	-	-	-	-
Gunung Kaler	-	-	-	-
K r o n j o	-	-	-	-
Mekar Baru	-	-	-	-
M a u k	-	-	-	-

Lanjutan Tabel/*Continued Table 5.1.9*

Kecamatan Subdistrict	Anggrek/ <i>Orchid</i>		Krisan/ <i>Chrysantemum</i>	
	2018	2019	2018	2019
(1)	(2)	(3)	(4)	(5)
Kemiri	-	-	-	-
Sukadiri	-	-	-	-
Rajeg	-	-	-	-
Sepatan	-	-	-	-
Sepatan Timur	-	-	-	-
Pakuhaji	-	-	-	-
Teluknaga	-	-	-	-
Kosambi	-	-	-	-
<b>Kabupaten Tangerang</b>	<b>332,00</b>	<b>170,00</b>	-	-

Lanjutan Tabel/*Continued Table* 5.1.9

Kecamatan Subdistrict	Mawar/Rose		Sedap Malam/Tuberose	
	2018	2019	2018	2019
(1)	(6)	(7)	(8)	(9)
Cisoka	-	-	-	-
Solear	-	-	-	-
Tigaraksa	-	-	-	-
J a m b e	-	-	-	-
Cikupa	-	-	-	-
Panongan	-	-	-	-
C u r u g	-	-	-	-
Kelapa Dua	-	-	-	-
L e g o k	-	-	-	-
Pagedangan	-	-	-	-
Cisauk	-	-	-	-
Pasar Kemis	-	-	-	-
Sindang Jaya	-	-	-	-
Balaraja	-	-	-	-
Jayanti	-	-	-	-
Sukamulya	-	-	-	-
K r e s e k	-	-	-	-
Gunung Kaler	-	-	-	-
K r o n j o	-	-	-	-
Mekar Baru	-	-	-	-
M a u k	-	-	-	-

Lanjutan Tabel/*Continued Table* 5.1.9

Kecamatan Subdistrict	Mawar/Rose		Sedap Malam/Tuberose	
	2018	2019	2018	2019
(1)	(6)	(7)	(8)	(9)
Kemiri	-	-	-	-
Sukadiri	-	-	-	-
Rajeg	-	-	-	-
Sepatan	-	-	-	-
Sepatan Timur	-	-	-	-
Pakuhaji	-	-	-	-
Teluknaga	-	-	-	-
Kosambi	-	-	-	-
<b>Kabupaten Tangerang</b>	-	-	-	-

Sumber/Source: BPS, Statistik Pertanian Hortikultura SPH-TH/BPS-Statistics Indonesia, *Agricultural Statistik for Horticulture SPH-TH*

**Tabel**  
**Table** 5.1.10**Produksi Tanaman Hias Menurut Kecamatan dan Jenis Tanaman di Kabupaten Tangerang (tangkai), 2018 dan 2019**  
*Production of Ornamental Plants by Subdistrict and Kind of Plant in Tangerang Regency (stalks), 2018 and 2019*

Kecamatan Subdistrict	Anggrek/Orchid		Krisan/Chrysantemum	
	2018	2019	2018	2019
(1)	(2)	(3)	(4)	(5)
Cisoka	-	-	-	-
Solear	-	-	-	-
Tigaraksa	-	-	-	-
J a m b e	-	-	-	-
Cikupa	-	-	-	-
Panongan	-	-	-	-
C u r u g	-	-	-	-
Kelapa Dua	-	-	-	-
L e g o k	-	30,00	-	-
Pagedangan	462,00	1 615,00	-	-
Cisauk	740,00	100,00	-	-
Pasar Kemis	-	-	-	-
Sindang Jaya	-	-	-	-
Balaraja	-	-	-	-
Jayanti	-	-	-	-
Sukamulya	-	-	-	-
K r e s e k	-	-	-	-
Gunung Kaler	-	-	-	-
K r o n j o	-	-	-	-
Mekar Baru	-	-	-	-
M a u k	-	-	-	-



Lanjutan Tabel/*Continued Table* 5.1.10

Kecamatan Subdistrict	Anggrek/ <i>Orchid</i>		Krisan/ <i>Chrysantemum</i>	
	2018	2019	2018	2019
(1)	(2)	(3)	(4)	(5)
Kemiri	-	-	-	-
Sukadiri	-	-	-	-
Rajeg	-	-	-	-
Sepatan	-	-	-	-
Sepatan Timur	-	-	-	-
Pakuhaji	-	-	-	-
Teluknaga	-	-	-	-
Kosambi	-	-	-	-
<b>Kabupaten Tangerang</b>	<b>1 202,00</b>	<b>1 745,00</b>	-	-

Lanjutan Tabel/*Continued Table* 5.1.10

Kecamatan Subdistrict	Mawar/Rose		Sedap Malam/Tuberose	
	2018	2019	2018	2019
(1)	(6)	(7)	(8)	(9)
Cisoka	-	-	-	-
Solear	-	-	-	-
Tigaraksa	-	-	-	-
J a m b e	-	-	-	-
Cikupa	-	-	-	-
Panongan	-	-	-	-
C u r u g	-	-	-	-
Kelapa Dua	-	-	-	-
L e g o k	-	-	-	-
Pagedangan	-	-	-	-
Cisauk	-	-	-	-
Pasar Kemis	-	-	-	-
Sindang Jaya	-	-	-	-
Balaraja	-	-	-	-
Jayanti	-	-	-	-
Sukamulya	-	-	-	-
K r e s e k	-	-	-	-
Gunung Kaler	-	-	-	-
K r o n j o	-	-	-	-
Mekar Baru	-	-	-	-
M a u k	-	-	-	-

Lanjutan Tabel/*Continued Table* 5.1.10

Kecamatan Subdistrict	Mawar/Rose		Sedap Malam/Tuberose	
	2018	2019	2018	2019
(1)	(6)	(7)	(8)	(9)
Kemiri	-	-	-	-
Sukadiri	-	-	-	-
Rajeg	-	-	-	-
Sepatan	-	-	-	-
Sepatan Timur	-	-	-	-
Pakuhaji	-	-	-	-
Teluknaga	-	-	-	-
Kosambi	-	-	-	-
<b>Kabupaten Tangerang</b>	-	-	-	-

Sumber/*Source*: BPS, Statistik Pertanian Hortikultura SPH-TH/BPS-Statistics Indonesia, *Agricultural Statistik for Horticulture SPH-TH*

**Tabel**  
**Table** 5.1.11

**Luas Panen Tanaman Hias Menurut Jenis Tanaman di  
Kabupaten Tangerang (m<sup>2</sup>), 2016–2019**  
**Harvested Area of Ornamental Plants by Kind of Plant in  
Tangerang Regency (m<sup>2</sup>), 2016–2019**

Jenis Tanaman Kind of Plants	2016	2017	2018	2019
(1)	(2)	(3)	(4)	(5)
Adenium (Kamboja Jepang)/ <i>Adenium obesum</i>	600	400,00	-	-
Aglaonema/ <i>Chinese evergreens</i>	400	-	-	-
Anggrek/ <i>Orchid</i>	1 034	3 022,00	332,00	170,00
Anthurium Bunga/ <i>Flamingo Lily Flower</i>	-	-	-	-
Anthurium Daun/ <i>Laceleaf</i>	50	-	-	-
Anyelir/ <i>Carnation</i>	-	-	-	-
Caladium/ <i>Heart of Jesus</i>	-	-	-	-
Cordyline/ <i>Cordyline</i>	-	-	-	-
Diffenbachia/ <i>Dumb canes</i>	-	-	-	-
Dracaena/ <i>Dracaena</i>	-	-	-	-
Euphorbia/ <i>Spurges</i>	600	-	-	-
Gladiol/ <i>Gladiol</i>	-	-	-	-
Herbras/ <i>Gerbera</i>	-	-	-	-
Krisan/ <i>Chrysantemum</i>	-	-	-	-
Mawar/ <i>Rose</i>	-	-	-	-
Melati/ <i>Jasmine</i>	-	-	-	-
Monstera/ <i>Swiss cheese plant</i>	-	-	-	-
Pakis/ <i>Fern</i>	-	-	-	-
Palem/ <i>Palm</i>	530	2 390,00	875,00	150,00

Lanjutan Tabel/Continued Table 5.1.11

<b>Jenis Tanaman Kind of Plants</b>	<b>2016</b>	<b>2017</b>	<b>2018</b>	<b>2019</b>
(1)	(2)	(3)	(4)	(5)
Pedang-pedangan/ <i>Sansevieria</i>	600	1 565,00	602,00	195,00
Pisang-pisangan/ <i>Heliconia</i>	275	535,00	132,00	96,00
Philodendron/ <i>Philodendron</i>	400	245,00	80,00	65,00
Sedap Malam/ <i>Tuberose</i>	-	-	-	-
Soka/ <i>Ixora</i>	490	1 350,00	467,00	210,00

Sumber/Source: BPS, Statistik Pertanian Hortikultura SPH-TH/BPS-Statistics Indonesia, Agricultural Statistik for Horticulture SPH-TH

**Tabel**  
**Table** 5.1.12

**Produksi Tanaman Hias Menurut Jenis Tanaman (tangkai),  
2016–2019**  
*Production of Ornamental Plants by Kind of Plant (stalks),  
2016–2019*

Jenis Tanaman <i>Kind of Plants</i>	2016	2017	2018	2019
(1)	(2)	(3)	(4)	(5)
Adenium (Kamboja Jepang)/ <i>Adenium obesum</i>	600,00	415,00	-	-
Aglaonema/ <i>Chinese evergreens</i>	400,00	-	-	-
Anggrek/ <i>Orchid</i>	1 621,00	39 377,00	1 202,00	1 745,00
Anthurium Bunga/ <i>Flamingo Lily Flower</i>	-	-	-	-
Anthurium Daun/ <i>Laceleaf</i>	50,00	-	-	-
Anyelir/ <i>Carnation</i>	-	-	-	-
Caladium/ <i>Heart of Jesus</i>	-	-	-	-
Cordyline/ <i>Cordyline</i>	-	-	-	-
Diffenbachia/ <i>Dumb canes</i>	-	-	-	-
Dracaena/ <i>Dracaena</i>	-	-	-	-
Euphorbia/ <i>Spurges</i>	600,00	-	-	-
Gladiol/ <i>Gladiol</i>	-	-	-	-
Herbras/ <i>Gerbera</i>	-	-	-	-
Krisan/ <i>Chrysantemum</i>	-	-	-	-
Mawar/ <i>Rose</i>	-	-	-	-
Melati/ <i>Jasmine</i>	-	-	-	-
Monstera/ <i>Swiss cheese plant</i>	-	-	-	-
Pakis/ <i>Fern</i>	-	-	-	-
Palem/ <i>Palm</i>	530,00	2 393,00	875,00	150,00

Lanjutan Tabel/Continued Table 5.2.12

Jenis Tanaman Kind of Plants	2016	2017	2018	2019
(1)	(2)	(3)	(4)	(5)
Pedang-pedangan/ <i>Sansevieria</i>	3 300,00	1 565,00	802,00	6 040,00
Pisang-pisangan/ <i>Heliconia</i>	340,00	9 370,00	375,00	1 596,00
Philodendron/ <i>Philodendron</i>	540,00	245,00	125,00	3 250,00
Sedap Malam/ <i>Tuberose</i>	-	-	-	-
Soka/ <i>Ixora</i>	620,00	1 350,00	765,00	1 560,00

Sumber/Source: BPS, Statistik Pertanian Hortikultura SPH-TH/BPS-Statistics Indonesia, Agricultural Statistik for Horticulture SPH-TH

**Tabel**  
**Table** 5.1.13

**Produksi Buah-buahan Menurut Jenis Tanaman Menurut Kecamatan di Kabupaten Tangerang (kuintal), 2018 dan 2019**

*Production of Fruits by Subdistrict and Kind of Plant in Tangerang Regency (quintal), 2018 and 2019*

Kecamatan Subdistrict	Mangga/Mango		Durian/Durian	
	2018	2019	2018	2019
(1)	(2)	(3)	(4)	(5)
Cisoka	907,00	1 197,00	-	-
Solear	220,00	793,00	7,00	-
Tigaraksa	460,00	145,00	-	-
J a m b e	6 756,00	1 951,00	356,00	31,00
Cikupa	286,00	176,00	23,00	9,00
Panongan	-	2 417,00	-	26,00
C u r u g	8,00	272,00	-	-
Kelapa Dua	-	4,00	-	-
L e g o k	94,00	40,00	-	5,00
Pagedangan	43,00	100,00	5,00	90,00
Cisauk	-	121,00	-	-
Pasar Kemis	120,00	268,00	-	-
Sindang Jaya	944,00	1 932,00	-	-
Balaraja	-	9 872,00	-	-
Jayanti	972,00	549,00	-	-
Sukamulya	-	188,00	-	-
K r e s e k	294,00	631,00	4,00	-
Gunung Kaler	-	73,00	-	-
K r o n j o	-	-	-	-
Mekar Baru	47,00	33,00	-	-
M a u k	69,00	164,00	-	-



**Tabel**  
**Table** 5.1.13

Kecamatan Subdistrict	Mangga/Mango		Durian/Durian	
	2018	2019	2018	2019
(1)	(2)	(3)	(4)	(5)
Kemiri	270,00	362,00	-	-
Sukadiri	22,00	90,00	-	-
Rajeg	680,00	476,00	-	-
Sepatan	150,00	307,00	-	-
Sepatan Timur	626,00	751,00	-	-
Pakuhaji	1 212,00	1 169,00	-	-
Teluknaga	342,00	578,00	-	-
Kosambi	87,00	287,00	-	-
<b>Kabupaten Tangerang</b>	<b>14 609,00</b>	<b>24 946,00</b>	<b>395,00</b>	<b>161,00</b>

Lanjutan Tabel/*Continued Table* 5.1.13

Kecamatan Subdistrict	Jeruk/Orange		Pisang/Banana	
	2018	2019	2018	2019
(1)	(6)	(7)	(8)	(9)
Cisoka	-	-	3 650,00	5 740,00
Solear	5,00	-	95,00	324,00
Tigaraksa	-	-	1 510,00	900,00
J a m b e	-	-	2 160,00	1 431,00
Cikupa	66,00	60,00	3 063,00	2 878,00
Panongan	-	-	1 080,00	1 671,00
C u r u g	-	-	29,00	273,00
Kelapa Dua	-	-	-	58,00
L e g o k	-	-	291,00	1 795,00
Pagedangan	-	-	20,00	1 368,00
Cisauk	-	-	378,00	41,00
Pasar Kemis	-	-	1 586,00	2 134,00
Sindang Jaya	-	-	462,00	80,00
Balaraja	-	3,00	230,00	4 406,00
Jayanti	-	-	372,00	1 901,00
Sukamulya	-	-	11,00	149,00
K r e s e k	-	-	78,00	95,00
Gunung Kaler	-	-	-	1,00
K r o n j o	-	-	-	-
Mekar Baru	-	-	127,00	48,00
M a u k	-	-	75,00	217,00

Lanjutan Tabel/*Continued Table* 5.1.13

Kecamatan Subdistrict	Jeruk/Orange		Pisang/Banana	
	2018	2019	2018	2019
(1)	(6)	(7)	(8)	(9)
Kemiri	-	-	20,00	138,00
Sukadiri	-	-	30,00	44,00
Rajeg	-	37,00	823,00	251,00
Sepatan	-	-	37,00	81,00
Sepatan Timur	-	-	180,00	152,00
Pakuhaji	-	-	638,00	250,00
Teluknaga	-	-	62,00	36,00
Kosambi	-	-	4,00	123,00
<b>Kabupaten Tangerang</b>	<b>71,00</b>	<b>100,00</b>	<b>17 011,00</b>	<b>26 585,00</b>

Lanjutan Tabel/*Continued Table* 5.1.13

Kecamatan Subdistrict	Pepaya/Papaya		Salak/Salacca	
	2018	2019	2018	2019
(1)	(10)	(11)	(12)	(13)
Cisoka	175,00	312,00	-	-
Solear	287,00	309,00	-	-
Tigaraksa	155,00	372,00	-	-
J a m b e	1 740,00	4 999,00	-	-
Cikupa	132,00	144,00	-	-
Panongan	109,00	332,00	-	-
C u r u g	55,00	148,00	-	-
Kelapa Dua	-	13,00	-	-
L e g o k	390,00	434,00	-	-
Pagedangan	155,00	42,00	-	-
Cisauk	128,00	105,00	-	-
Pasar Kemis	420,00	616,00	-	-
Sindang Jaya	2 450,00	542,00	-	-
Balaraja	394,00	1 201,00	-	-
Jayanti	50,00	94,00	-	-
Sukamulya	-	162,00	-	-
K r e s e k	45,00	295,00	-	-
Gunung Kaler	-	-	-	-
K r o n j o	-	-	-	-
Mekar Baru	34,00	40,00	-	-
M a u k	28,00	118,00	-	-

Lanjutan Tabel/*Continued Table* 5.1.13

Kecamatan Subdistrict	Pepaya/Papaya		Salak/Salacca	
	2018	2019	2018	2019
(1)	(10)	(11)	(12)	(13)
Kemiri	127,00	92,00	-	-
Sukadiri	24,00	6,00	-	-
Rajeg	3 365,00	9 366,00	-	-
Sepatan	-	-	-	-
Sepatan Timur	135,00	223,00	-	-
Pakuhaji	122,00	112,00	-	-
Teluknaga	-	-	-	-
Kosambi	43,00	8,00	-	-
<b>Kabupaten Tangerang</b>	<b>10 563,00</b>	<b>26 585,00</b>	-	-

Sumber/Source: BPS, Statistik Pertanian Hortikultura SPH-BST/BPS-Statistics Indonesia, Agricultural Statistic for Horticulture SPH-BST

**Tabel**  
**Table** 5.1.14

**Produksi Buah–Buahan dan Sayuran Tahunan Menurut Jenis Tanaman di Kabupaten Tangerang (kuintal), 2016–2019**

*Production of Annual Fruits and Vegetables by Kind of Plant in Tangerang Regency (quintal), 2016–2019*

Jenis Tanaman Kind of Plants	2016	2017	2018	2019
(1)	(2)	(3)	(4)	(5)
<b>Buah–Buahan/ Fruits:</b>				
Alpukat/ <i>Avocado</i>	47	133,00	61,00	76
Anggur/ <i>Grape</i>	-	-	-	-
Apel/ <i>Apple</i>	-	-	-	-
Belimbing/ <i>Star Fruit</i>	1 240	1 459,00	2 328,00	2 403
Duku/Langsat/Kokosan/ <i>Duku</i>	3	2,00	612,00	22
Durian/ <i>Durian</i>	30	108,00	395,00	161
Jambu Air/ <i>Rose Apple</i>	1 650	2 850,00	4 067,00	6 497
Jambu Biji/ <i>Guava</i>	3 470	5 152,00	5 414,00	14 134
Jeruk Besar/ <i>Pomelo</i>	374	433,00	1 094,00	445
Jeruk Siam/Keprok/ <i>Tangerine/ Orange</i>	24	27,00	71,00	100
Jeruk/ <i>Orange (Tangerine + Pomelo)</i>	...	460,00	1 165,00	...
Mangga/ <i>Mango</i>	6 750	10 065,00	14 609,00	24 946
Manggis/ <i>Mangosteen</i>	-	-	-	-
Markisa/ <i>Marquisa</i>	-	-	-	-
Nangka/Cempedak/ <i>Jack Fruit</i>	3 457	3 721,00	5 198,00	4 007
Nenas/ <i>Pineapple</i>	28	36,00	48,00	39
Pepaya/ <i>Papaya</i>	1 893	6 470,00	10 563,00	20 085
Pisang/ <i>Banana</i>	9 970	14 940,00	17 011,00	26 585

Lanjutan Tabel/*Continued Table 5.1.14*

<b>Jenis Tanaman</b> <i>Kind of Plants</i>	<b>2016</b>	<b>2017</b>	<b>2018</b>	<b>2019</b>
(1)	(2)	(3)	(4)	(5)
Rambutan/ <i>Rambutan</i>	4 368	1 111,00	8 100,00	15 998
Salak/ <i>Salacca</i>	-	-	-	-
Sawo/Sapodilla/ <i>Star Apple</i>	160	399,00	540,00	614
Sirsak/ <i>Soursop</i>	166	188,00	142,00	156
Sukun/ <i>Bread Fruit</i>	407	958,00	1 560,00	3 254
<b>Sayuran/ <i>Vegetables :</i></b>				
Jengkol/ <i>Jengkol</i>	61	50,00	18,00	35
Melinjo/ <i>Melinjo</i>	837	1 532,00	1 271,00	2 692
Petai/ <i>Twisted Cluster Bean</i>	131	238,00	462,00	2 047

Sumber/Source: BPS, Statistik Pertanian Hortikultura SPH-BST/BPS-Statistics Indonesia, *Agricultural Statistic for Horticulture SPH-BST*

## 5.2 PERKEBUNAN ESTATE CROPS

**Tabel** 5.2.1 **Luas Areal Tanaman Perkebunan Menurut Kecamatan dan Jenis Tanaman di Kabupaten Tangerang (ha), 2018 dan 2019**  
*Planted Area of Estate Crops by Subdistrict and Type of Crops in Tangerang Regency (ha), 2018 and 2019*

Kecamatan Subdistrict	Kelapa Sawit/Oil Palm		Kelapa/Coconut	
	2018	2019	2018	2019
(1)	(2)	(3)	(4)	(5)
Cisoka	...	...	...	...
Solear	...	...	...	...
Tigaraksa	...	...	...	...
J a m b e	...	...	...	...
Cikupa	...	...	...	...
Panongan	...	...	...	...
C u r u g	...	...	...	...
Kelapa Dua	...	...	...	...
L e g o k	...	...	...	...
Pagedangan	...	...	...	...
Cisauk	...	...	...	...
Pasar Kemis	...	...	...	...
Sindang Jaya	...	...	...	...
Balaraja	...	...	...	...
Jayanti	...	...	...	...
Sukamulya	...	...	...	...
K r e s e k	...	...	...	...
Gunung Kaler	...	...	...	...
K r o n j o	...	...	...	...
Mekar Baru	...	...	...	...
M a u k	...	...	...	...



Lanjutan Tabel/*Continued Table 5.2.1*

Kecamatan Subdistrict	Kelapa Sawit/Oil Palm		Kelapa/Coconut	
	2018	2019	2018	2019
(1)	(2)	(3)	(4)	(5)
Kemiri	...	...	...	...
Sukadiri	...	...	...	...
Rajeg	...	...	...	...
Sepatan	...	...	...	...
Sepatan Timur	...	...	...	...
Pakuhaji	...	...	...	...
Teluknaga	...	...	...	...
Kosambi	...	...	...	...
<b>Kabupaten Tangerang</b>	...	...	...	...

Lanjutan Tabel/Continued Table 5.2.1

Kecamatan Subdistrict	Karet/Rubber		Kopi/Coffee	
	2018	2019	2018	2019
(1)	(6)	(7)	(8)	(9)
Cisoka	...	...	...	...
Solear	...	...	...	...
Tigaraksa	...	...	...	...
J a m b e	...	...	...	...
Cikupa	...	...	...	...
Panongan	...	...	...	...
C u r u g	...	...	...	...
Kelapa Dua	...	...	...	...
L e g o k	...	...	...	...
Pagedangan	...	...	...	...
Cisauk	...	...	...	...
Pasar Kemis	...	...	...	...
Sindang Jaya	...	...	...	...
Balaraja	...	...	...	...
Jayanti	...	...	...	...
Sukamulya	...	...	...	...
K r e s e k	...	...	...	...
Gunung Kaler	...	...	...	...
K r o n j o	...	...	...	...
Mekar Baru	...	...	...	...
M a u k	...	...	...	...

Lanjutan Tabel/*Continued Table 5.2.1*

Kecamatan Subdistrict	Karet/Rubber		Kopi/Coffee	
	2018	2019	2018	2019
(1)	(6)	(7)	(8)	(9)
Kemiri				
Sukadiri				
Rajeg				
Sepatan				
Sepatan Timur				
Pakuhaji				
Teluknaga				
Kosambi				
<b>Kabupaten Tangerang</b>				

Lanjutan Tabel/*Continued Table 5.2.1*

Kecamatan Subdistrict	Kakao/Cocoa		Tebu/Sugar cane	
	2018	2019	2018	2019
(1)	(10)	(11)	(12)	(13)
Cisoka	...	...	...	...
Solear	...	...	...	...
Tigaraksa	...	...	...	...
J a m b e	...	...	...	...
Cikupa	...	...	...	...
Panongan	...	...	...	...
C u r u g	...	...	...	...
Kelapa Dua	...	...	...	...
L e g o k	...	...	...	...
Pagedangan	...	...	...	...
Cisauk	...	...	...	...
Pasar Kemis	...	...	...	...
Sindang Jaya	...	...	...	...
Balaraja	...	...	...	...
Jayanti	...	...	...	...
Sukamulya	...	...	...	...
K r e s e k	...	...	...	...
Gunung Kaler	...	...	...	...
K r o n j o	...	...	...	...
Mekar Baru	...	...	...	...
M a u k	...	...	...	...

Lanjutan Tabel/*Continued Table 5.2.1*

Kecamatan Subdistrict	Kakao/Cocoa		Tebu/Sugar cane	
	2018	2019	2018	2019
(1)	(10)	(11)	(12)	(13)
Kemiri				
Sukadiri				
Rajeg				
Sepatan				
Sepatan Timur				
Pakuhaji				
Teluknaga				
Kosambi				
<b>Kabupaten Tangerang</b>				

Lanjutan Tabel/Continued Table 5.2.1

Kecamatan Subdistrict	Teh/Tea		Tembakau/Tobacco	
	2018	2019	2018	2019
(1)	(14)	(15)	(16)	(17)
Cisoka	...	...	...	...
Solear	...	...	...	...
Tigaraksa	...	...	...	...
J a m b e	...	...	...	...
Cikupa	...	...	...	...
Panongan	...	...	...	...
C u r u g	...	...	...	...
Kelapa Dua	...	...	...	...
L e g o k	...	...	...	...
Pagedangan	...	...	...	...
Cisauk	...	...	...	...
Pasar Kemis	...	...	...	...
Sindang Jaya	...	...	...	...
Balaraja	...	...	...	...
Jayanti	...	...	...	...
Sukamulya	...	...	...	...
K r e s e k	...	...	...	...
Gunung Kaler	...	...	...	...
K r o n j o	...	...	...	...
Mekar Baru	...	...	...	...
M a u k	...	...	...	...

Lanjutan Tabel/*Continued Table 5.2.1*

Kecamatan Subdistrict	Teh/Tea		Tembakau/Tobacco	
	2018	2019	2018	2019
(1)	(14)	(15)	(16)	(17)
Kemiri	...	...	...	...
Sukadiri	...	...	...	...
Rajeg	...	...	...	...
Sepatan	...	...	...	...
Sepatan Timur	...	...	...	...
Pakuhaji	...	...	...	...
Teluknaga	...	...	...	...
Kosambi	...	...	...	...
<b>Kabupaten Tangerang</b>	...	...	...	...

Sumber/Source: Direktorat Jenderal Perkebunan/*Directorate General of Estates*

**Tabel**  
**Table** 5.2.2

**Produksi Perkebunan Menurut Kecamatan dan Jenis Tanaman di Kabupaten Tangerang (ton), 2018 dan 2019**  
*Production of Estate by Subdistrict and Type of Crops in Tangerang Regency (ton), 2018 and 2019*

Kecamatan Subdistrict	Kelapa Sawit/Oil Palm		Kelapa/Coconut	
	2018	2019	2018	2019
(1)	(2)	(3)	(4)	(5)
Cisoka	...	...	...	...
Solear	...	...	...	...
Tigaraksa	...	...	...	...
J a m b e	...	...	...	...
Cikupa	...	...	...	...
Panongan	...	...	...	...
C u r u g	...	...	...	...
Kelapa Dua	...	...	...	...
L e g o k	...	...	...	...
Pagedangan	...	...	...	...
Cisauk	...	...	...	...
Pasar Kemis	...	...	...	...
Sindang Jaya	...	...	...	...
Balaraja	...	...	...	...
Jayanti	...	...	...	...
Sukamulya	...	...	...	...
K r e s e k	...	...	...	...
Gunung Kaler	...	...	...	...
K r o n j o	...	...	...	...
Mekar Baru	...	...	...	...
M a u k	...	...	...	...



Lanjutan Tabel/*Continued Table 5.2.2*

Kecamatan <i>Subdistrict</i>	Kelapa Sawit/ <i>Oil Palm</i>		Kelapa/ <i>Coconut</i>	
	2018	2019	2018	2019
(1)	(2)	(3)	(4)	(5)
Kemiri	...	...	...	...
Sukadiri	...	...	...	...
Rajeg	...	...	...	...
Sepatan	...	...	...	...
Sepatan Timur	...	...	...	...
Pakuhaji	...	...	...	...
Teluknaga	...	...	...	...
Kosambi	...	...	...	...
<b>Kabupaten Tangerang</b>	...	...	...	...

Lanjutan Tabel/*Continued Table* 5.2.2

Kecamatan Subdistrict	Karet/Rubber		Kopi/Coffee	
	2018	2019	2018	2019
(1)	(2)	(3)	(4)	(5)
Cisoka	...	...	...	...
Solear	...	...	...	...
Tigaraksa	...	...	...	...
J a m b e	...	...	...	...
Cikupa	...	...	...	...
Panongan	...	...	...	...
C u r u g	...	...	...	...
Kelapa Dua	...	...	...	...
L e g o k	...	...	...	...
Pagedangan	...	...	...	...
Cisauk	...	...	...	...
Pasar Kemis	...	...	...	...
Sindang Jaya	...	...	...	...
Balaraja	...	...	...	...
Jayanti	...	...	...	...
Sukamulya	...	...	...	...
K r e s e k	...	...	...	...
Gunung Kaler	...	...	...	...
K r o n j o	...	...	...	...
Mekar Baru	...	...	...	...
M a u k	...	...	...	...

Lanjutan Tabel/Continued Table 5.2.2

Kecamatan Subdistrict	Karet/Rubber		Kopi/Coffee	
	2018	2019	2018	2019
(1)	(2)	(3)	(4)	(5)
Kemiri	...	...	...	...
Sukadiri	...	...	...	...
Rajeg	...	...	...	...
Sepatan	...	...	...	...
Sepatan Timur	...	...	...	...
Pakuhaji	...	...	...	...
Teluknaga	...	...	...	...
Kosambi	...	...	...	...
<b>Kabupaten Tangerang</b>	...	...	...	...

Lanjutan Tabel/*Continued Table* 5.2.2

Kecamatan Subdistrict	Kakao/Cocoa		Tebu/Sugar cane	
	2018	2019	2018	2019
(1)	(2)	(3)	(4)	(5)
Cisoka	...	...	...	...
Solear	...	...	...	...
Tigaraksa	...	...	...	...
J a m b e	...	...	...	...
Cikupa	...	...	...	...
Panongan	...	...	...	...
C u r u g	...	...	...	...
Kelapa Dua	...	...	...	...
L e g o k	...	...	...	...
Pagedangan	...	...	...	...
Cisauk	...	...	...	...
Pasar Kemis	...	...	...	...
Sindang Jaya	...	...	...	...
Balaraja	...	...	...	...
Jayanti	...	...	...	...
Sukamulya	...	...	...	...
K r e s e k	...	...	...	...
Gunung Kaler	...	...	...	...
K r o n j o	...	...	...	...
Mekar Baru	...	...	...	...
M a u k	...	...	...	...

Lanjutan Tabel/*Continued Table 5.2.2*

Kecamatan Subdistrict	Kakao/Cocoa		Tebu/Sugar cane	
	2018	2019	2018	2019
(1)	(2)	(3)	(4)	(5)
Kemiri	...	...	...	...
Sukadiri	...	...	...	...
Rajeg	...	...	...	...
Sepatan	...	...	...	...
Sepatan Timur	...	...	...	...
Pakuhaji	...	...	...	...
Teluknaga	...	...	...	...
Kosambi	...	...	...	...
<b>Kabupaten Tangerang</b>	...	...	...	...

Lanjutan Tabel/*Continued Table* 5.2.2

Kecamatan Subdistrict	Teh/Tea		Tembakau/Tobacco	
	2018	2019	2018	2019
(1)	(2)	(3)	(4)	(5)
Cisoka	...	...	...	...
Solear	...	...	...	...
Tigaraksa	...	...	...	...
J a m b e	...	...	...	...
Cikupa	...	...	...	...
Panongan	...	...	...	...
C u r u g	...	...	...	...
Kelapa Dua	...	...	...	...
L e g o k	...	...	...	...
Pagedangan	...	...	...	...
Cisauk	...	...	...	...
Pasar Kemis	...	...	...	...
Sindang Jaya	...	...	...	...
Balaraja	...	...	...	...
Jayanti	...	...	...	...
Sukamulya	...	...	...	...
K r e s e k	...	...	...	...
Gunung Kaler	...	...	...	...
K r o n j o	...	...	...	...
Mekar Baru	...	...	...	...
M a u k	...	...	...	...

Lanjutan Tabel/*Continued Table 5.2.2*

Kecamatan Subdistrict	Teh/Tea		Tembakau/Tobacco	
	2018	2019	2018	2019
(1)	(2)	(3)	(4)	(5)
Kemiri	...	...	...	...
Sukadiri	...	...	...	...
Rajeg	...	...	...	...
Sepatan	...	...	...	...
Sepatan Timur	...	...	...	...
Pakuhaji	...	...	...	...
Teluknaga	...	...	...	...
Kosambi	...	...	...	...
<b>Kabupaten Tangerang</b>	...	...	...	...

Sumber/Source: Direktorat Jenderal Perkebunan/Directorate General of Estates

# 06

## **PERTAMBANGAN DAN ENERGI** ***MINING AND ENERGY***

<https://tangerangkab.bps.go.id>



<https://tangerangkab.bps.go.id>

**PENJELASAN TEKNIS**

1. Perusahaan Pertambangan adalah suatu perusahaan yang kegiatannya meliputi pengambilan dan persiapan untuk pengolahan lanjutan dari benda padat, benda cair dan gas, baik yang ada di permukaan bumi (tambang terbuka) maupun dalam tanah (tambang dalam). Hasil kegiatannya antara lain: minyak dan gas bumi, emas, perak, mangan, batu bara dan pasir besi.
2. Perusahaan Listrik Negara adalah perusahaan yang bergerak di bidang tenaga listrik untuk kepentingan masyarakat dan negara dan meliputi usaha-usaha produksi, transmisi, distribusi, perencanaan dan pembangunan serta pengembangan jasa-jasa tenaga listrik.
3. Pelanggan adalah individu atau kelompok, baik rumah tangga, perusahaan atau institusi non profit yang membeli air bersih dari perusahaan air bersih.
4. Air disalurkan adalah volume air bersih dari perusahaan air bersih

**TECHNICAL NOTES**

1. *Mining Company is a company whose activities include taking and preparing for further processing of solid objects, liquid and gas objects, both on the surface of the earth (open pit) and in the ground (deep mining). The results of its activities include: oil and gas, gold, silver, manganese, coal and iron sand.*
2. *State Electricity Company is a company engaged in the field of electricity for the benefit of the community and the state and includes businesses in production, transmission, distribution, planning and development as well as the development of electricity services.*
3. *Customers are individuals or groups, whether household, company or non-profit institutions that buy water supply from water supply establishment.*
4. *Distributed water is the volume of water supply from water supply establishment.*

**Tabel**  
**Table** 6.1

**Daya Terpasang, Produksi, dan Distribusi Listrik PT. PLN (Persero) pada Cabang/Ranting PLN Menurut Kecamatan di Kabupaten Tangerang, 2019**  
**Installed Electricity Power, Production, and Distribution of PT. PLN (Persero) at PLN Branch by Subdistrict in Tangerang Regency, 2019**

Kecamatan Subdistrict	Daya Terpasang Installed Electricity Power (MVA)	Produksi Listrik Electricity Production (kWh)	Listrik Terjual Electricity Sold (kWh)	Dipakai Sendiri Own Used (kWh)	Susut/ Hilang Shrinkage/ Lost (kWh)
(1)	(2)	(3)	(4)	(5)	(6)
Cisoka	97	211 734 406	211 734 406	0,14	-
Solear	74	162 193 253	162 193 253	0,10	-
Tigaraksa	95	207 910 498	207 910 498	0,13	-
Jambe	94	204 200 491	204 200 491	0,13	-
Cikupa	253	553 186 123	553 186 123	0,35	-
Panongan	139	274 124 641	274 124 641	0,19	-
Curug	156	2 303 128	2 303 128	0,22	-
Kelapa Dua	122	68 492 982	68 492 982	0,17	-
Legok	50	41 100 742	41 100 742	0,07	-
Pagedangan	...	...	...	...	...
Cisauk	57	18 968 206	18 968 206	0,08	-
Pasar Kemis	173	11 582 754	11 582 754	0,24	-
Sindang Jaya	64	138 778 250	138 778 250	0,09	-
Balaraja	361	787 151 069	787 151 069	0,50	-
Jayanti	86	187 484 617	187 484 617	0,12	-
Sukamulya	97	211 420 493	211 420 493	0,14	-
Kresek	93	203 808 100	203 808 100	0,13	-
Gunung Kaler	77	167 058 907	167 058 907	0,11	-
Kronjo	59	128 868 630	128 868 630	0,08	-
Mekar Baru	66	143 287 106	143 287 106	0,09	-
Mauk	96	281 686 464	281 686 464	0,13	-

Lanjutan Tabel/*Continued Table 6.1*

Kecamatan Subdistrict	Daya Terpasang Installed Electricity Power (MVA)	Produksi Listrik Electricity Production (kWh)	Listrik Terjual Electricity Sold (kWh)	Dipakai Sendiri Own Used (kWh)	Susut/ Hilang Shrinkage/ Lost (kWh)
(1)	(2)	(3)	(4)	(5)	(6)
Kemiri	19	27 077 450	27 077 450	0,03	-
Sukadiri	86	189 431 136	189 431 136	0,12	-
Rajeg	126	275 802 748	275 802 748	0,18	-
Sepatan	65	143 428 320	143 428 320	0,09	-
Sepatan Timur	112	466 556 976	466 556 976	0,16	-
Pakuhaji	54	107 769 528	107 769 528	0,08	-
Teluknaga	132	548 498 880	548 498 880	0,18	-
Kosambi	143	737 550 576	737 550 576	0,20	-
<b>Kabupaten Tangerang</b>	<b>3 046</b>	<b>6 501 456 473</b>	<b>6 501 456 473</b>	<b>4,27</b>	<b>-</b>

Sumber/Source: PT. PLN Persero Cabang Tangerang/ PT. PLN Persero Tangerang Branch

Catatan / Note: Perbedaan pada jumlah adalah akibat pembulatan desimal

**Tabel**  
**Table 6.2****Jumlah Pelanggan Listrik Menurut Kecamatan di  
Kabupaten Tangerang, 2015–2019**  
**Number of Electricity Customers by Subdistrict in Tangerang  
Regency, 2015–2019**

<b>Kecamatan Subdistrict</b>	<b>2015</b>	<b>2016</b>	<b>2017</b>	<b>2018</b>	<b>2019</b>
<b>(1)</b>	<b>(2)</b>	<b>(3)</b>	<b>(4)</b>	<b>(5)</b>	<b>(6)</b>
Cisoka	14 646	16 342	18 004	19 558	21 233
Solear	15 748	17 571	19 359	21 030	22 827
Tigaraksa	26 459	29 522	32 524	35 332	38 352
Jambe	18 158	20 929	23 127	25 151	27 393
Cikupa	23 169	25 851	28 481	30 939	33 584
Panongan	22 401	24 990	27 609	30 080	32 569
Curug	46 440	50 635	55 381	59 564	62 991
Kelapa Dua	41 355	45 129	47 673	49 736	51 551
Legok	23 484	25 851	28 164	30 168	31 774
Pagedangan	...	...	...	...	...
Cisauk	22 100	24 541	27 160	29 759	31 875
Pasar Kemis	14 071	15 702	17 297	18 790	20 396
Sindang Jaya	20 167	22 502	24 790	26 930	29 232
Balaraja	18 218	20 327	22 395	24 328	26 407
Jayanti	12 969	14 470	15 942	17 318	18 798
Sukamulya	14 624	16 318	17 977	19 529	21 198
Kresek	14 098	15 730	17 330	18 826	20 435
Gunung Kaler	16 085	17 947	19 772	21 479	23 315
Kronjo	24 010	26 790	29 515	32 063	34 803
Mekar Baru	12 931	14 428	15 895	17 267	18 743
Mauk	27 407	29 367	31 661	34 232	36 937

Lanjutan Tabel/*Continued Table 6.2*

<b>Kecamatan Subdistrict</b>	<b>2015</b>	<b>2016</b>	<b>2017</b>	<b>2018</b>	<b>2019</b>
(1)	(2)	(3)	(4)	(5)	(6)
Kemiri	14 180	15 194	16 266	17 589	19 112
Sukadiri	18 648	19 982	21 543	23 293	25 134
Rajeg	55 038	58 974	63 580	68 743	74 175
Sepatan	38 049	40 770	43 955	47 192	51 281
Sepatan Timur	23 238	24 900	26 705	29 025	31 452
Pakuhaji	37 487	40 168	43 306	46 700	50 523
Teluknaga	53 100	56 897	61 341	65 866	71 563
Kosambi	78 562	84 180	90 755	98 007	105 879
<b>Kabupaten Tangerang</b>	<b>746 842</b>	<b>816 007</b>	<b>887 507</b>	<b>958 494</b>	<b>1 033 532</b>

Sumber/*Source*: PT. PLN Persero Cabang Tangerang/ *PT. PLN Persero Tangerang Branch*

**Tabel**  
**Table 6.3****Jumlah Pelanggan dan Air yang Disalurkan Menurut  
Kecamatan di Kabupaten Tangerang, 2019<sup>1)</sup>**  
**Number of Customers and Distributed Water by Subdistrict  
in Tangerang Regency, 2019<sup>1)</sup>**

Kecamatan Subdistrict	Pelanggan <sup>2)</sup> Number of Customers	Air Disalurkan <sup>3)</sup> Distributed Water (m <sup>3</sup> )	Nilai <sup>4)</sup> Value (Juta Rp)
(1)	(2)	(3)	(4)
Cisoka	...	...	...
Solear	...	...	...
Tigaraksa	...	...	...
Jambe	...	...	...
Cikupa	...	...	...
Panongan	...	...	...
Curug	...	...	...
Kelapa Dua	...	...	...
Legok	...	...	...
Pagedangan	...	...	...
Cisauk	...	...	...
Pasar Kemis	...	...	...
Sindang Jaya	...	...	...
Balaraja	...	...	...
Jayanti	...	...	...
Sukamulya	...	...	...
Kresek	...	...	...
Gunung Kaler	...	...	...
Kronjo	...	...	...
Mekar Baru	...	...	...
Mauk	...	...	...

Lanjutan Tabel/*Continued Table 6.3*

Kecamatan <i>Subdistrict</i>	Pelanggan <sup>2)</sup> <i>Number of Customers</i>	Air Disalurkan <sup>3)</sup> <i>Distributed Water</i> (m <sup>3</sup> )	Nilai <sup>4)</sup> <i>Value</i> (Juta Rp)
(1)	(2)	(3)	(4)
Kemiri	...	...	...
Sukadiri	...	...	...
Rajeg	...	...	...
Sepatan	...	...	...
Sepatan Timur	...	...	...
Pakuhaji	...	...	...
Teluknaga	...	...	...
Kosambi	...	...	...
<b>Kabupaten Tangerang</b>	<b>145 840</b>	<b>103 740 951,67</b>	<b>376 058,13</b>

Catatan/*Note*: 1) Data Januari-September 2019  
 2) Jumlah Pelanggan pada bulan November 2019  
 3) Jumlah air terjual domestik - Jumlah air di produksi adalah dari IPA yang di kelola oleh PDAM TKR  
 4) Nilai air terjual domestik

Sumber/*Source*: PDAM Kerta Rahardja



<https://tangerangkab.bps.go.id>



07

**PARIWISATA  
TOURISM**

<https://tangerangkab.bps.go.id>

<https://tangerangkab.bps.go.id>

**PENJELASAN TEKNIS**

1. Wisatawan mancanegara (wisman) ialah setiap pengunjung yang mengunjungi suatu negara di luar tempat tinggalnya, didorong oleh satu atau beberapa keperluan tanpa bermaksud memperoleh penghasilan di tempat yang dikunjungi dan lamanya kunjungan tersebut tidak lebih dari satu tahun (12 bulan). Definisi ini mencakup 2 (dua) kategori wisatawan mancanegara, yaitu:
  - a. Wisatawan (turis) ialah setiap pengunjung seperti definisi di atas yang tinggal paling sedikit 24 jam, akan tetapi tidak lebih dari 1 (satu) tahun di tempat yang dikunjungi, dengan maksud antara lain: berlibur, rekreasi, olah raga, bisnis, menghadiri pertemuan, studi, dan kunjungan dengan alasan kesehatan.
  - b. Excursionist ialah setiap pengunjung seperti definisi di atas yang tinggal kurang dari 24 jam di tempat yang dikunjungi (termasuk "Cruise passengers"). Cruise Passengers ialah setiap pengunjung yang tiba di suatu negara di mana mereka tidak menginap di akomodasi yang tersedia di negara tersebut, misalnya dengan kapal laut.

**TECHNICAL NOTES**

1. *An International Visitor is any person visiting a country other than his usual place of residence for any reason other than for earning income in the country visited, and the length of stay is no more than one year (12 months). This definition covers two categories of foreign visitors, namely:*
  - a. *"Tourist" is any visitor staying for at least 24 hours, but no more than one year, in the country visited, with the intention of visiting, and for any of these purposes: Pleasure, recreation and sports, Business, visiting friends and relatives, missions, attending meetings, conferences, visit for health reasons and study.*
  - b. *"Excursionist" is any visitor staying less than 24 hours in the country visited including, "Cruise Passengers", i.e. visitors arriving in a country without staying in any accommodation available in the visited country.*

2. Usaha penyediaan akomodasi adalah usaha yang menyediakan pelayanan penginapan yang dapat dilengkapi dengan pelayanan pariwisata lainnya. Usaha penyediaan akomodasi dapat berupa hotel, vila, pondok wisata, bumi perkemahan, persinggahan karavan, dan akomodasi lainnya yang digunakan untuk tujuan pariwisata.
  3. Hotel adalah penyediaan akomodasi secara harian berupa kamar-kamar di dalam satu bangunan yang dapat dilengkapi dengan jasa pelayanan makan dan minum, kegiatan hiburan dan atau fasilitas lainnya. Hotel terdiri dari hotel berbintang dan hotel non- bintang.
  4. Hotel bintang adalah usaha penyediaan jasa pelayanan penginapan, makan minum serta jasa lainnya bagi umum dengan menggunakan sebagian atau seluruh bangunan. Usaha ini dikelola secara komersial serta memenuhi ketentuan persyaratan sebagai hotel bintang (termasuk berlian) yang ditetapkan dalam surat keputusan instansi yang membinanya. Misalnya hotel bintang lima, hotel bintang empat dan seterusnya.
  5. Tingkat penghunian kamar hotel adalah persentase banyaknya malam kamar yang dihuni
2. *The business of providing accommodation is a business that provides specialty services that can be equipped with other tourism services. It includes hotel, villa, cottage, camping, caravan stop, and other accommodation that are used for tourism purposes.*
  3. *Hotel is a daily supply of accommodation rooms within a building which can be equipped with eating and drinking services, entertainment activities and/or other facilities. Hotel consists of a classified hotel and a non-classified hotel.*
  4. *A star hotel is the business of providing an accommodation, eating and drinking as well as other services for the public by using a building or a part of a building. It is managed commercially and meets specified requirements as a star hotel (including diamonds) set forth in the decree of fostering agency. For example, five star hotel, four star hotel, and so on.*
  5. *Room occupancy rate is the number of room-nights occupied divided by the number of room-*

terhadap banyaknya malam kamar yang tersedia.

*nights available, multiplied by 100 percent.*

6. Rata-rata lamanya tamu menginap adalah banyaknya malam tempat tidur yang terpakai (malam tamu) dengan banyaknya tamu yang menginap di hotel atau akomodasi lainnya.

6. *Average length of stay is the number of bed-nights used (guest night) divided by the number of guests coming to spend the night at the accommodation.*

<https://tangerangkab.bps.go.id>

**Tabel**  
**Table** 7.1**Jumlah Rumah Makan/Restoran yang Memiliki Izin pada DPMPSTP Menurut Kecamatan di Kabupaten Tangerang, 2016-2019****Number of Restaurants which have License at DPMPSTP by Subdistrict in Tangerang Regency, 2016-2019**

Kecamatan Subdistrict	2016	2017	2018	2019
(1)	(2)	(3)	(4)	(5)
Cisoka	-	-	-	-
Solear	-	-	-	-
Tigaraksa	-	-	-	-
J a m b e	-	-	-	-
Cikupa	5	8	4	4
Panongan	4	3	3	
C u r u g	6	1	2	2
Kelapa Dua	152	74	73	25
L e g o k	-	-	-	-
Pagedangan	43	18	13	9
Cisauk	22	9	10	5
Pasar Kemis	-	1	1	1
Sindang Jaya	-	-	-	-
Balaraja	1	-	1	-
Jayanti	-	-	-	-
Sukamulya	-	-	-	-
Kresek	-	-	-	-
Gunung Kaler	-	-	-	-
Kronjo	-	-	-	-
Mekar Baru	-	-	-	-
M a u k	-	-	-	-

Lanjutan Tabel/*Continued Table 7.1*

Kecamatan <i>Subdistrict</i>	2016	2017	2018	2019
(1)	(2)	(3)	(4)	(5)
Kemiri	-	-	-	-
Sukadiri	-	-	-	-
Rajeg	-	-	-	-
Sepatan	-	-	-	-
Sepatan Timur	-	-	-	-
Pakuhaji	-	-	-	-
Teluknaga	-	-	-	-
Kosambi	1	3	2	1
<b>Kabupaten Tangerang</b>	<b>234</b>	<b>117</b>	<b>109</b>	<b>47</b>

Sumber/*Source*: Dinas Penanaman Modal dan Pelayanan Terpadu Satu Pintu



<https://tangerangkab.bps.go.id>

08

**TRANSPORTASI DAN KOMUNIKASI**  
***TRANSPORTATION AND COMMUNICATION***



INFOGRAFIS  
PEMBATAS BAB 08

<https://tangerangkab.bps.go.id>

<https://tangerangkab.bps.go.id>

**PENJELASAN TEKNIS**

1. Kendaraan bermotor adalah setiap kendaraan yang digerakkan oleh peralatan teknik yang ada pada kendaraan tersebut, biasanya digunakan untuk angkutan orang atau barang di atas jalan raya selain kendaraan yang berjalan di atas rel. Kendaraan bermotor yang dicatat adalah semua jenis kendaraan kecuali kendaraan bermotor TNI/Polri dan Korps Diplomatik.
2. Mobil penumpang adalah setiap kendaraan bermotor yang dilengkapi dengan tempat duduk untuk sebanyak-banyaknya delapan orang, tidak termasuk tempat duduk untuk pengemudi, baik dilengkapi atau tidak dilengkapi bagasi.
3. Mobil bis adalah setiap kendaraan bermotor yang dilengkapi dengan tempat duduk untuk lebih dari delapan orang, tidak termasuk tempat duduk untuk pengemudi, baik dilengkapi atau tidak dilengkapi bagasi.
4. Mobil truk adalah setiap kendaraan bermotor yang digunakan untuk angkutan barang, selain mobil penumpang, mobil bis dan kendaraan bermotor roda dua.
5. Kereta api adalah kendaraan

**TECHNICAL NOTES**

1. *Motor vehicles are any kind of vehicles motorized by machine set up in those vehicles, they are usually used for transporting peoples or goods on roads except vehicles moving along a railway line. The data cover all kinds of motor vehicles except those belong to Indonesia Army Force Indonesian State Police and Diplomatic Corps.*
2. *Passenger cars are any motor vehicles with no more than eight seats, excluding seat for driver, it can be with or without hoot.*
3. *Buses are large passenger cars having seats for more than eight passengers, excluding seat for driver, it can be with or without hoot.*
4. *Trucks are any motor vehicles used to transport goods excluding passenger cars, buses, and motorcycles.*
5. *Train is a coach or a number of*

dengan tenaga gerak (listrik, diesel atau tenaga uap) yang berjalan sendiri maupun dirangkaikan dengan kendaraan lain, yang akan atau sedang bergerak di atas rel, terdiri dari kereta penumpang dan kereta barang.

*coaches joined together, moving along a railway line. It can be passenger train or freight train.*

6. Kunjungan kapal adalah kapal yang datang di pelabuhan baik untuk berlabuh di perairan maupun bersandar di dermaga.
  7. Kantor Pos adalah tempat pemberi pelayanan komunikasi tertulis dan atau surat elektronik, layanan paket, layanan logistik, layanan transaksi keuangan, dan layanan keagenan pos untuk kepentingan umum.
  8. Rumah pos berfungsi sama seperti kantor pos dan kantor pos pembantu, bedanya rumah pos biasanya terletak di daerah terpencil.
6. *Ship call is a ship arriving at a port either for mooring or berthing.*
  7. *Post Office is a service provider facility of written communication and or electronic mail, parcel service, logistics services, financial transaction services, and postal services to the public.*
  8. *Postal house has the same function as the post office and subsidiary of post office, the difference is that postal house is usually located in remote areas.*

## 8.1 TRANSPORTASI TRANSPORTATION

**Tabel 8.1.1 Panjang Jalan Menurut Tingkat Kewenangan Pemerintahan di Kabupaten Tangerang (km), 2017–2019**  
**Table Length of Roads by Level of Government Authority in Tangerang Regency (km), 2017–2019**

<b>Tingkat Kewenangan Pemerintahan Level of Government Authority</b>	<b>2017</b>	<b>2018</b>	<b>2019</b>
(1)	(2)	(3)	(4)
Negara/State	27,93	27,93	27,93
Provinsi/Province	105,2	114,2	102,6
Kabupaten/Kota Regency/Municipality	992,61	992,61	992,61
<b>Jumlah/Total</b>	<b>1 125,74</b>	<b>1 134,74</b>	<b>1 123,14</b>

Catatan/Note: 1) Berdasarkan Keputusan Menteri Pekerjaan Umum dan Perumahan Rakyat No. 248/KPTS/M/2015/Based on Public Work and Public Housing Minsiterial Decree No. 248/KPTS/M/2015

Sumber/Source: Dinas Perhubungan Kabupaten Tangerang

**Tabel 8.1.2** Panjang Jalan Menurut Jenis Permukaan Jalan di Kabupaten Tangerang (km), 2017–2019  
**Table** Length of Roads by Type of Road Surface in Tangerang Regency (km), 2017–2019

Jenis Permukaan Jalan Type of Road Surface	2017	2018	2019
(1)	(2)	(3)	(4)
Aspal; Beton/Paved; Concrete	956,65	969,6	972,44
Kerikil/Gravel	-	-	-
Tanah/Soil	-	-	-
Lainnya/Others	35,96	23,01	20,17
<b>Jumlah/Total</b>	<b>992,61</b>	<b>992,61</b>	<b>992,61</b>

Sumber/Source: Dinas Perhubungan Kabupaten Tangerang

**Tabel 8.1.3 Panjang Jalan Menurut Kondisi Jalan di Kabupaten Tangerang (km), 2017–2019**  
**Table 8.1.3 Length of Roads by Condition of Roads in Tangerang Regency (km), 2017–2019**

<b>Kondisi Jalan</b> <i>Condition of Roads</i>	<b>2017</b>	<b>2018</b>	<b>2019</b>
(1)	(2)	(3)	(4)
Baik/ <i>Good</i>	819,35	725,01	566,25
Sedang/ <i>Moderate</i>	90,49	217,52	312,75
Rusak/ <i>Damage</i>	33,53	42,22	92,04
Rusak Berat/ <i>Severely Damage</i>	49,23	7,64	21,57
<b>Jumlah/Total</b>	<b>992,61</b>	<b>992,61</b>	<b>992,61</b>

Sumber/*Source*: Dinas Perhubungan Kabupaten Tangerang



<https://tangerangkab.bps.go.id>

09

**PERBANKAN, KOPERASI, DAN HARGA-HARGA**  
***BANKING, COOPERATIVE, AND PRICES***



INFOGRAFIS  
PEMBATAS BAB 09

<https://tangerangkab.bps.go.id>

<https://tangerangkab.bps.go.id>

**PENJELASAN TEKNIS****TECHNICAL NOTES**

- |  |  |
|--|--|
| <p>1. Indeks Harga Konsumen (IHK) merupakan indikator inflasi di Indonesia. Sejak Januari 2014, IHK dihitung berdasarkan Survei Biaya Hidup (SBH) di 82 kota tahun 2012 yang mencakup sekitar 225–462 komoditas.</p>   | <p>1. <i>CPI is the indicator of inflation in Indonesia. Since January 2014, the CPI has been calculated from the 2012 Cost of Living Survey (CLS) of 82 cities, which covered 225–462 commodities. Banking statistics are obtained from the Bank Indonesia and Financial Services Authority.</i></p>  |
| <p>2. Nilai Tukar Petani (NTP) adalah perbandingan antara indeks harga yang diterima (It) dan dibayar (Ib) petani. NTP mengukur kemampuan tukar produk (komoditas) yang dihasilkan/dijual petani dibandingkan dengan produk yang dibutuhkan petani, baik untuk proses produksi (usaha) maupun untuk konsumsi rumah tangga petani. Jika NTP lebih besar dari 100 maka dapat diartikan kemampuan daya beli petani periode tersebut relatif lebih baik dibandingkan dengan periode tahun dasar, sebaliknya jika NTP lebih kecil atau di bawah 100 berarti terjadi penurunan daya beli petani.</p> | <p>2. <i>Farmers' Terms of Trade (FTT) is the ratio of price received by farmers indices and price paid by farmers indices. It measures the exchange value of products produced or sold by farmers compared to the products needed by farmers for production process and household consumption. If FTT is above 100, it means the purchasing power parity of farmers in a period of time is better than that in the base year. Meanwhile, if FTT is less than 100, it means that the purchasing power parity of farmers decreases.</i></p> |
| <p>3. Data statistik perbankan bersumber dari Bank Indonesia dan Otoritas Jasa Keuangan.</p>   | <p>3. <i>Banking statistics are obtained from the Bank Indonesia and Financial Services Authority.</i></p>   |
| <p>4. Kantor bank terdiri dari Kantor Cabang (KC), Kantor Cabang Pembantu (KCP), dan kantor di bawah KCP.</p>  | <p>4. <i>Bank offices consist of branch office (KC), sub branch office (KCP), and offices under KCP.</i></p>   |

5. Data statistik penanaman modal yang disetujui pemerintah terdiri dari Penanaman Modal Asing (PMA) dan Penanaman Modal Dalam Negeri (PMDN), bersumber dari Dinas Penanaman Modal dan Pelayanan Terpadu Satu Pintu.
5. *Statistical data on investment approved by the government consists of Foreign Direct Investment (FDI) and Domestic Investment (DDI), sourced from the Office of Investment and One Stop Integrated Services.*

<https://tangerangkab.bps.go.id>

**Tabel**  
**Table** 9.1**Jumlah Koperasi Aktif Menurut Kecamatan di Kabupaten  
Tangeran, 2016–2019**  
*Number of Active Cooperative by Subdistrict in Tangerang  
Regency, 2016–2019*

Kecamatan Subdistrict	2016	2017	2018	2019
(1)	(2)	(3)	(4)	(5)
Cisoka	...	...	...	...
Solear	...	...	...	...
Tigaraksa	...	...	...	...
Jambe	...	...	...	...
Cikupa	...	...	...	...
Panongan	...	...	...	...
Curug	...	...	...	...
Kelapa Dua	...	...	...	...
Legok	...	...	...	...
Pagedangan	...	...	...	...
Cisauk	...	...	...	...
Pasar Kemis	...	...	...	...
Sindang Jaya	...	...	...	...
Balaraja	...	...	...	...
Jayanti	...	...	...	...
Sukamulya	...	...	...	...
Kresek	...	...	...	...
Gunung Kaler	...	...	...	...
Kronjo	...	...	...	...
Mekar Baru	...	...	...	...
Mauk	...	...	...	...

Lanjutan Tabel/*Continued Table 9.1*

<b>Kecamatan Subdistrict</b>	<b>2016</b>	<b>2017</b>	<b>2018</b>	<b>2019</b>
(1)	(2)	(3)	(4)	(5)
Kemiri	...	...	...	...
Sukadiri	...	...	...	...
Rajeg	...	...	...	...
Sepatan	...	...	...	...
Sepatan Timur	...	...	...	...
Pakuhaji	...	...	...	...
Teluknaga	...	...	...	...
Kosambi	...	...	...	...
<b>Kabupaten Tangerang</b>	...	...	...	...

Sumber/*Source*: ...

**Tabel**  
**Table** 9.2**Jumlah Koperasi Menurut Jenis Koperasi dan Kecamatan di Kabupaten Tangerang, 2019**  
**Number of Cooperative by Kind of Cooperative and Subdistrict in Tangerang Regency, 2019**

Kecamatan Subdistrict	Jenis Koperasi/ Kind of Cooperative					
	KUD	KPRI	KOPKAR	KOPPAS	Lainnya Other	Jumlah Total
(1)	(2)	(3)	(4)	(5)	(6)	(7)
Cisoka	...	...	...	...	...	...
Solear	...	...	...	...	...	...
Tigaraksa	...	...	...	...	...	...
Jambe	...	...	...	...	...	...
Cikupa	...	...	...	...	...	...
Panongan	...	...	...	...	...	...
Curug	...	...	...	...	...	...
Kelapa Dua	...	...	...	...	...	...
Legok	...	...	...	...	...	...
Pagedangan	...	...	...	...	...	...
Cisauk	...	...	...	...	...	...
Pasar Kemis	...	...	...	...	...	...
Sindang Jaya	...	...	...	...	...	...
Balaraja	...	...	...	...	...	...
Jayanti	...	...	...	...	...	...
Sukamulya	...	...	...	...	...	...
Kresek	...	...	...	...	...	...
Gunung Kaler	...	...	...	...	...	...
Kronjo	...	...	...	...	...	...
Mekar Baru	...	...	...	...	...	...
Mauk	...	...	...	...	...	...



Lanjutan Tabel/Continued Table 9.2

Kecamatan Subdistrict	Jenis Koperasi/ Kind of Cooperative					Jumlah Total
	KUD	KPRI	KOPKAR	KOPPAS	Lainnya Other	
(1)	(2)	(3)	(4)	(5)	(6)	(7)
Kemiri	...	...	...	...	...	...
Sukadiri	...	...	...	...	...	...
Rajeg	...	...	...	...	...	...
Sepatan	...	...	...	...	...	...
Sepatan Timur	...	...	...	...	...	...
Pakuhaji	...	...	...	...	...	...
Teluknaga	...	...	...	...	...	...
Kosambi	...	...	...	...	...	...
<b>Kabupaten Tangerang</b>	...	...	...	...	...	...

Sumber/Source: ...

10

**PENGELUARAN PENDUDUK**  
**POPULATION EXPENDITURE**



INFOGRAFIS  
PEMBATAS BAB 10

<https://tangerangkab.bps.go.id>

<https://tangerangkab.bps.go.id>

**PENJELASAN TEKNIS**

1. Pengeluaran rata-rata per kapita adalah biaya yang dikeluarkan untuk konsumsi semua anggota rumah tangga selama sebulan baik yang berasal dari pembelian, pemberian maupun produksi sendiri dibagi dengan banyaknya anggota rumah tangga dalam rumah tangga tersebut.
2. Data pengeluaran dan konsumsi penduduk menurut kelompok barang diperoleh dari Survei Sosial Ekonomi Nasional (Susenas) Panel BPS pada Maret 2012 yang berbasiskan rumahtangga.
3. Pengeluaran/konsumsi rumahtangga yang dicakup dalam Susenas dibedakan atas konsumsi makanan dan bukan makanan tanpa memperhatikan asal barang baik itu berasal dari pembelian, produksi sendiri maupun pemberian. Sedangkan pengeluaran rumahtangga terbatas pada pengeluaran untuk kebutuhan rumahtangga saja, tidak termasuk pengeluaran untuk keperluan usaha atau yang diberikan kepada pihak lain.

**TECHNICAL NOTES**

1. *Per capita Average Expenditure is the cost spent for all household members consumption during the month, whether from purchasing, giving or own production, divided by the number of household members in the household.*
2. *2. Data on consumer expenditure and consumption by commodity group of expenditure are obtained from the National Socio-Economic Survey (Susenas) Panel March 2012 based on household.*
3. *The data of consumption/expenditure collected in Susenas Panel are divided into two groups, namely food and non-food consumption regardless of origin whether it comes from purchases, own production or delivery. Meanwhile, household spending is limited to expenditures for household needs only, not including expenses for business purposes or given to other parties.*

**Tabel** 10.1 **Rata-rata Pengeluaran per Kapita Sebulan Menurut Kelompok Komoditas (rupiah) di Kabupaten Tangerang, 2018 dan 2019**  
**Table** 10.1 **Monthly Average Expenditure per Capita by Commodity Group (rupiahs) in Tangerang Regency, 2018 and 2019**

<b>Kelompok Komoditas/Commodity Group</b>	<b>2018</b>	<b>2019</b>
(1)	(2)	(3)
<b>Makanan/Food</b>		
Padi-padian/ <i>Cereals</i>	62 972	63 365
Umbi-umbian/ <i>Tubers</i>	5 679	5 917
Ikan/udang/cumi/kerang/ <i>Fish/shrimp/common squid/shells</i>	47 565	56 157
Daging/ <i>Meat</i>	27 265	28 339
Telur dan susu/ <i>Eggs and milk</i>	38 841	40 855
Sayur-sayuran/ <i>Vegetables</i>	42 549	44 045
Kacang-kacangan/ <i>Legumes</i>	11 800	10 564
Buah-buahan/ <i>Fruits</i>	29 861	28 862
Minyak dan kelapa/ <i>Oil and coconut</i>	12 756	14 890
Bahan minuman/ <i>Beverage stuffs</i>	18 200	19 641
Bumbu-bumbuan/ <i>Spices</i>	13 736	15 194
Konsumsi lainnya/ <i>Miscellaneous food items</i>	13 686	12 798
Makanan dan minuman jadi/ <i>Prepared food and beverages</i>	229 077	260 643
Rokok/ <i>Cigarettes</i>	85 665	104 280
<b>Jumlah makanan/Total food</b>	<b>639 653</b>	<b>705 549</b>
<b>Bukan makanan/Non-food</b>		
Perumahan dan fasilitas rumah tangga/ <i>Housing and household facilities</i>	307 649	344 494
Aneka komoditas dan jasa/ <i>Goods and services</i>	162 135	153 529
Pakaian, alas kaki, dan tutup kepala/ <i>Clothing, footwear, and headgear</i>	42 634	38 243
Komoditas tahan lama/ <i>Durable goods</i>	50 829	57 200
Pajak, pungutan, dan asuransi/ <i>Taxes and insurance</i>	36 156	38 419
Keperluan pesta dan upacara/kenduri/ <i>Parties and ceremonies</i>	19 645	22 459
<b>Jumlah bukan makanan/Total non-food</b>	<b>619 048</b>	<b>654 344</b>
<b>Jumlah/Total</b>	<b>1 258 701</b>	<b>1 359 893</b>

Sumber/Source: BPS, Survei Sosial Ekonomi Nasional (Susenas) Maret/BPS-Statistics Indonesia, National Socioeconomic Survey March

**Tabel**  
**Table** 10.2

**Persentase Pengeluaran per Kapita Sebulan Menurut Kelompok Komoditas di Kabupaten Tangerang, 2018 dan 2019**  
**Percentage of Monthly Expenditure per Capita by Commodity Group in Tangerang Regency, 2018 and 2019**

<b>Kelompok Komoditas/Commodity Group</b>	<b>2018</b>	<b>2019</b>
(1)	(2)	(3)
<b>Makanan/Food</b>		
Padi-padian/ <i>Cereals</i>	5,00	4,66
Umbi-umbian/ <i>Tubers</i>	0,45	0,44
Ikan/udang/cumi/kerang/ <i>Fish/shrimp/common squid/shells</i>	3,78	4,13
Daging/ <i>Meat</i>	2,17	2,08
Telur dan susu/ <i>Eggs and milk</i>	3,09	3,00
Sayur-sayuran/ <i>Vegetables</i>	3,38	3,24
Kacang-kacangan/ <i>Legumes</i>	0,94	0,78
Buah-buahan/ <i>Fruits</i>	2,37	2,12
Minyak dan kelapa/ <i>Oil and coconut</i>	1,01	1,09
Bahan minuman/ <i>Beverage stuffs</i>	1,45	1,44
Bumbu-bumbuan/ <i>Spices</i>	1,09	1,12
Konsumsi lainnya/ <i>Miscellaneous food items</i>	1,09	0,94
Makanan dan minuman jadi/ <i>Prepared food and beverages</i>	18,20	19,17
Rokok/ <i>Cigarettes</i>	6,81	7,67
<b>Jumlah makanan/Total food</b>	<b>50,82</b>	<b>51,88</b>
<b>Bukan makanan/Non-food</b>		
Perumahan dan fasilitas rumah tangga/ <i>Housing and household facilities</i>	24,44	25,33
Aneka komoditas dan jasa/ <i>Goods and services</i>	12,88	11,29
Pakaian, alas kaki, dan tutup kepala/ <i>Clothing, footwear, and headgear</i>	3,39	2,81
Komoditas tahan lama/ <i>Durable goods</i>	4,04	4,21
Pajak, pungutan, dan asuransi/ <i>Taxes and insurance</i>	2,87	2,83
Keperluan pesta dan upacara/kenduri/ <i>Parties and ceremonies</i>	1,56	1,65
<b>Jumlah bukan makanan/Total non-food</b>	<b>49,18</b>	<b>48,12</b>
<b>Jumlah/Total</b>	<b>100,00</b>	<b>100,00</b>

Sumber/Source: BPS, Survei Sosial Ekonomi Nasional (Susenas) Maret/BPS-Statistics Indonesia, National Socioeconomic Survey March

**Tabel**  
**Table** 10.3

**Persentase Penduduk Menurut Golongan Pengeluaran Per Kapita Sebulan di Kabupaten Tangerang, 2018 dan 2019**  
**Percentage of Population by Per Capita Spending Group a Month in Tangerang Regency, 2018 and 2019**

<b>Golongan Pengeluaran</b> <b>Spending Group</b> <b>(Rp)</b>	<b>2018</b>	<b>2019</b>
(1)	(2)	(3)
< 150 000	0,00	0,00
150 000–199 999	0,00	0,00
200 000–299 999	0,46	0,00
300 000–499 999	8,72	3,82
500 000–749 999	20,76	19,09
750 000–999 999	19,46	21,76
1 000 000–1 499 999	26,59	26,84
> 1 500 000	24,02	28,49
<b>Jumlah/Total</b>	<b>100,00</b>	<b>100,00</b>

Sumber/Source: BPS, Survei Sosial Ekonomi Nasional (Susenas) Maret/BPS-Statistics Indonesia, National Socioeconomic Survey March



**PERDAGANGAN  
TRADE**



**INFOGRAFIS  
PEMBATAS BAB 11**

<https://tangerangkab.bps.go.id>





**PENJELASAN TEKNIS****TECHNICAL NOTES**

- |  |  |
|--|--|
| <p>1. Sistem pencatatan Statistik Ekspor dan Impor adalah “General Trade” dengan wilayah pencatatan meliputi seluruh wilayah kepabeanan Indonesia.</p>   | <p>1. <i>The recording of export and import statistics is based on General Trade System covering all Indonesian customs areas.</i></p>   |
| <p>2. Pengesahan dokumen kepabeanan ekspor dan impor dilakukan oleh Bea dan Cukai berdasarkan Persetujuan Muat/Bongkar Barang.</p>   | <p>2. <i>The legalization of customs export and import documents is conducted by the Customs and Excise Office.</i></p>  |
| <p>3. Data ekspor berasal dari dokumen kepabeanan BC 3.0 atau yang disebut dokumen Pemberitahuan Ekspor Barang (PEB) yang diisi oleh eksportir.</p>  | <p>3. <i>The export data are compiled based on customs export documents BC 3.0 or known as Export Declarations (PEB), filled by exporters.</i></p>   |
| <p>4. Data impor berasal dari dokumen kepabeanan BC 2.0 atau yang disebut dokumen Pemberitahuan Impor Barang (PIB), Pemberitahuan Impor Barang Khusus (PIBK), Pemberitahuan Pabean Free Trade Zone (PPFTZ) dan dokumen kepabeanan BC 2.3 yang mencatat impor barang dari Luar Negeri ke Kawasan Berikat.</p> | <p>4. <i>The import data are compiled based on customs import documents BC 2.0 or known as Import Declarations Form (PIB), Import Declarations Form for Special Commodity (PIBK), Customs Declaration Form for Free Trade Zone (PPFTZ), and customs import documents BC 2.3 which records import goods from foreign country to Bounded Zones Area.</i></p> |
| <p>5. Barang-barang yang dikirim ke luar negeri untuk diolah dicatat sebagai ekspor, sedangkan hasil olahan yang dikembalikan ke Indonesia dicatat sebagai impor.</p>  | <p>5. <i>Goods send abroad for processing purposes are recorded as export while its product sent to Indonesia are recorded as import.</i></p>  |
| <p>6. Barang-barang luar negeri yang diolah di dalam negeri dicatat sebagai barang impor meskipun</p>  | <p>6. <i>Foreign goods processed in Indonesia are still recorded as imports although the products will</i></p>   |

barang olahan tersebut akan kembali ke luar negeri.

7. Barang-barang yang tidak dicakup dalam pencatatan:
- Pakaian dan barang-barang perhiasan penumpang.
  - Barang-barang bawaan penumpang dari/ke luar negeri untuk dipakai sendiri, kecuali lemari es, pesawat televisi, dan sebagainya.
  - Barang-barang untuk keperluan perwakilan kedutaan suatu negara.
  - Barang-barang ekspedisi dan ekshibisi atau pameran.
  - Barang-barang untuk militer yang diimpor langsung oleh angkatan bersenjata
  - Pembungkus/peti kemas untuk diisi kembali.
  - Uang dan surat-surat berharga.
  - Barang-barang contoh
8. Sistem pengolahan dokumen impor/ekspor Indonesia adalah sistem "Carry Over" yaitu dokumen ditunggu selama satu bulan, setelah bulan berjalan, sedangkan dokumen-dokumen yang terlambat akan diolah pada bulan berikutnya. Dengan demikian dokumen bulan-bulan sebelumnya yang terlambat diterima dan masuk pada bulan berjalan, diperlakukan sebagai dokumen bulan pengolahan.
- be sent to abroad.*
7. *The following goods are not included in the statistics:*
- Clothings and passengers' jewelry.*
  - Luggage of passengers for own use, except refrigerators, television sets, etc.*
  - Goods imported/exported for the use of foreign representative countries/embassies.*
  - Goods for expeditions, and shows or exhibitions.*
  - Military goods directly imported by the Armed Forces.*
  - Packings/containers to be refilled.*
  - Bank notes and securities*
  - Sample goods*
8. *The carry-over system is used in processing Indonesian export and import documents. Documents are processed one month after the current month, while those received later will be processed for the succeeding month. This means previous documents received in the current month will be treated as processed documents.*

**Tabel**  
**Table** 11.1

**Jumlah Sarana Perdagangan Menurut Jenisnya di  
Kabupaten Tangerang, 2016–2019**  
**Number of Trading Facilities by Type of Facility in Tangerang  
Regency, 2016–2019**

<b>Jenis Sarana Perdagangan</b> <i>Type of Trading Facilities</i>	<b>2016</b>	<b>2017</b>	<b>2018</b>	<b>2019</b>
(1)	(2)	(3)	(4)	(5)
Pasar/Market	...	...	...	...
Toko/Store	...	...	...	...
Kios	...	...	...	...
Warung	...	...	...	...
<b>Jumlah/Total</b>	...	...	...	...

Sumber/Source: ...

<https://tangerangkab.bps.go.id>

## SISTEM NERACA REGIONAL SYSTEM OF REGIONAL ACCOUNTS

### PDRB

Produk Domestik Regional Bruto Atas Dasar Harga Berlaku  
Menurut Lapangan Usaha (Miliar Rupiah), 2016 - 2019



Penyumbang  
angka PDRB  
terbesar

Industri Pengolahan  
49.691,97 Miliar

Penyumbang  
angka PDRB  
terkecil

Pertambangan  
dan Pengalihan  
59,03 Miliar



<https://tangerangkab.bps.go.id>

**PENJELASAN TEKNIS****TECHNICAL NOTES**

1. Penghitungan statistik neraca nasional mengikuti buku petunjuk yang diterbitkan oleh Perserikatan Bangsa Bangsa (PBB) dikenal sebagai Sistem Neraca Nasional (SNN). SNN adalah rekomendasi internasional tentang bagaimana menyusun ukuran aktivitas ekonomi yang sesuai dengan standar neraca baku yang didasarkan pada prinsip-prinsip ekonomi. Rekomendasi yang dimaksud dinyatakan dalam sekumpulan konsep, definisi, klasifikasi, dan aturan neraca yang disepakati secara internasional dalam mengukur indikator tertentu seperti Produk Domestik Bruto (PDB). Salah satu bentuk adaptasi pencatatan statistik nasional adalah melakukan perubahan tahun dasar PDB Indonesia dari tahun 2000 ke 2010. Perubahan tahun dasar PDB dilakukan seiring dengan mengadopsi rekomendasi PBB yang tertuang dalam Sistem Neraca Nasional 2008 (SNA 2008).
  2. Produk Domestik Bruto pada tingkat nasional serta Produk Domestik Regional Bruto (PDRB) pada tingkat regional (provinsi) menggambarkan kemampuan suatu wilayah untuk menciptakan nilai
1. *The method used to estimate national accounts statistics is based on the standard guidelines formed by United Nation known as System of National Accounts (SNA). SNA is the internationally agreed standard set of recommendations on how to compile measures of economic activity in accordance with strict accounting conventions based on economic principles. The recommendations are expressed in term of a set of concepts, definitions, classifications and accounting rules that comprise the internationally agreed standard for measuring indicators such as Gross Domestic Product (GDP). One of the improvement in the national statistical system is to rebase GDP form base year 2000 to 2010 in order to capture current economic condition. It is in line with the United Nations (UN) recommendation on 2008 SNA.*
  2. *The basic measure of the value added arising from economic activity is known as Gross Domestic Product at the national level and Gross Regional Domestic Product (GRDP) at the regional level*



1. tambah pada suatu waktu tertentu. Untuk menyusun PDB maupun PDRB digunakan 2 pendekatan, yaitu lapangan usaha dan pengeluaran. Keduanya menyajikan komposisi data nilai tambah dirinci menurut sumber kegiatan ekonomi (lapangan usaha) dan menurut komponen penggunaannya. PDB maupun PDRB dari sisi lapangan usaha merupakan penjumlahan seluruh komponen nilai tambah bruto yang mampu diciptakan oleh sektor-sektor ekonomi atas berbagai aktivitas produksinya. Sedangkan dari sisi pengeluaran menjelaskan tentang penggunaan dari nilai tambah tersebut.
  2. PDB menurut lapangan usaha mengalami perubahan klasifikasi dari 9 lapangan usaha menjadi 17 lapangan usaha. PDB menurut lapangan usaha dirinci menurut total nilai tambah dari seluruh sektor ekonomi yang mencakup lapangan usaha Pertanian, Kehutanan, dan Perikanan; Pertambangan dan Penggalian; Industri Pengolahan; Pengadaan Listrik dan Gas; Pengadaan Air, Pengelolaan Sampah, Limbah dan Daur Ulang; Konstruksi; Perdagangan Besar dan Eceran, Reparasi Mobil dan Sepeda Motor; Transportasi dan Pergudangan; Penyediaan Akomodasi dan
1. (*provinces/regencies/municipalities*). To compile these statistics, two approaches have been used, i.e. "production approach" and "expenditure approach". The first approach is to measure value added produced by various kinds of economic activities, while the second approach is to measure final uses of the country's output. In other words, GDP/GRDP is the sum of total value added produced by all economic industries (activities) and the way of using it.
  2. GDP by industry classification changes from 9 sectors to 17 industries. GDP by industry is classified by types of economic activities such as Agriculture, Forestry and Fishing; Mining and Quarrying; Manufacturing; Electricity and Gas; Water supply, Sewerage, Waste Management and Remediation Activities; Construction; Wholesale and Retail Trade; Repair of Motor Vehicles and Motorcycles; Transportation and Storage; Accommodation and Food Service Activities; Information and Communication; Financial and Insurance Activities; Real Estate Activities; Business Activities;

Makan Minum; Informasi dan Komunikasi; Jasa Keuangan dan Asuransi; Real Estat; Jasa Perusahaan; Administrasi Pemerintahan, Pertahanan dan Jaminan Sosial Wajib; Jasa Pendidikan; Jasa Kesehatan dan Kegiatan Sosial; dan Jasa lainnya.

*Public Administration; Defence and Compulsory Social Security; Education; Human Health and Social Work Activities; and Other Services Activities.*

PDB menurut pengeluaran mengalami perubahan klasifikasi dimana pengeluaran konsumsi Lembaga Non Profit yang Melayani Rumah Tangga (LNPR) yang sebelumnya termasuk bagian dari pengeluaran konsumsi rumah tangga menjadi komponen terpisah. Sehingga klasifikasi PDB menurut pengeluaran dirinci menjadi 7 komponen yaitu komponen pengeluaran konsumsi rumah tangga, pengeluaran konsumsi LNPR, pengeluaran konsumsi pemerintah, pembentukan modal tetap bruto, perubahan inventori, ekspor barang dan jasa, dan impor barang dan jasa.

*GDP by expenditure classification changes where consumption expenditure Non-profit Institutions Serving Households (NPISH) previously included as part of household consumption expenditure is taken out into separate component. So that, GDP by type of expenditures is classified into: household consumption expenditure, NPISH consumption expenditure, government consumption expenditure, gross fixed capital formation, changes in inventories, exports of goods and services, and imports of goods and services.*

3. Pengeluaran konsumsi rumah tangga mencakup berbagai pengeluaran konsumsi akhir rumah tangga atas barang dan jasa untuk memenuhi kebutuhan individu ataupun kelompok secara langsung.

3. *Household consumption expenditures consist of expenditures incurred by households, which are used for both individual or collective needs. Household consumptions are*

Pengeluaran rumah tangga di sini mencakup makanan dan minuman selain restoran;

*classified into food and beverages other than restaurants; clothing, footwear, and related maintenance*

alas kaki dan jasa perawatannya; perumahan dan perlengkapan rumah tangga; kesehatan dan pendidikan; transportasi dan komunikasi; restoran dan hotel serta lainnya.

*services; housing and household equipment; health and education; transport and communication; restaurants and hotels; and others.*

1. Pengeluaran Pemerintah terdiri dari Pengeluaran Konsumsi Individu dan Pengeluaran Konsumsi Kolektif. Barang dan jasa individu merupakan barang dan jasa privat, dimana ciri-ciri barang privat adalah a) ScarMunicipality, yaitu ada kelangkaan/ keterbatasan dalam jumlah; b) Excludable consumption, yaitu konsumsi suatu barang dapat dibatasi hanya pada mereka yang memenuhi persyaratan tertentu (biasanya harga); c) Rivalrous competition, yaitu konsumsi oleh satu konsumen akan mengurangi atau menghilangkan kesempatan pihak lain untuk melakukan hal serupa. Contoh barang dan jasa yang dihasilkan pemerintah dan tergolong sebagai barang dan jasa individu adalah jasa pelayanan kesehatan pemerintah di rumah sakit/puskesmas dan jasa pendidikan di sekolah/ universitas negeri. Sedangkan barang dan jasa kolektif ekuivalen dengan barang

1. *Government consumption expenditure consists of Individual Consumption Expenditure and Collective Consumption Expenditure. Individual goods and services are private goods and services, which the characteristics of private goods is a) ScarMunicipality, that there is a scarMunicipality/ limited in number; b) Excludable consumption, the consumption of goods can be limited only to those who meet certain requirements (usually the price); c) Rivalrous competition, ie consumption by the consumer will reduce or eliminate the chance of another party to do so. Examples of goods and services produced by government and classified as goods and services of individuals is the government health services in hospitals/health centers and education services in schools/universities. Collective goods and services equivalent to*

publik yang memiliki ciri a) Non rivalry, yaitu penggunaan satu konsumen terhadap suatu barang

*public goods characterized by a) Non-rivalry, namely the use of a consumer for an item does not*

tidak mengurangi kesempatan konsumen lain untuk juga mengkonsumsi barang tersebut; b) Non excludable, yaitu apabila suatu barang publik tersedia, maka tidak ada yang dapat menghalangi siapapun untuk memperoleh manfaat dari barang tersebut atau dengan kata lain setiap orang memiliki akses ke barang tersebut. Contoh barang dan jasa yang dihasilkan pemerintah dan tergolong sebagai barang dan jasa kolektif adalah jasa pertahanan yang dilakukan TNI dan keamanan yang dilakukan kepolisian.

*reduce the chance of another consumer to also consume goods; b) Non-excludable, i.e. when a public good available, then nothing can hinder anyone to benefit from the goods or in other words everyone has access to the goods. Examples of goods and services produced by government and classified as collective goods and services is carried military defense services and the police's security.*

2. Pembentukan Modal Tetap Bruto (PMTB) mencakup pengadaan, pembuatan, dan pembelian barang modal. Barang modal dimaksud adalah barang-barang yang digunakan untuk proses produksi, tahan lama atau yang mempunyai umur pemakaian lebih dari satu tahun seperti bangunan, mesin-mesin dan alat angkutan. Termasuk pula di sini perbaikan besar (berat) yang sifatnya memperpanjang umur atau mengubah bentuk atau kapasitas barang modal tersebut. Pengeluaran barang modal untuk

2. *Gross Fixed Capital Formation (GFCF) includes procurement, manufacture, and the purchase of capital goods. Capital goods are goods which are used for the production process, durable or have a service life of more than one year such as buildings, machinery, and transportation equipment. Including here: huge improvement that are to extend the life or changing the shape or the capaMunicipality of the capital goods. Capital expenditures for military purposes are also covered*

keperluan militer juga dicakup sebagai PMTB. Klasifikasi komponen PMTB dibagi menjadi 6 sub komponen yaitu Konstruksi; Mesin dan Peralatan; Kendaraan;

*as GFCF. GFCF component are classified into six sub-components: Construction; Machinery and Equipment; vehicle; Other equipment; Cultivated Biological*

Peralatan Lainnya; Cultivated Biological Resources (CBR) dan Produk Kekayaan Intelektual.

*Resources (CBR) and Intellectual Property Product.*

1. Ekspor barang dan jasa merupakan transaksi perdagangan barang dan jasa dari penduduk (residen) ke bukan penduduk (nonresiden). Impor barang dan jasa adalah transaksi perdagangan dari bukan penduduk ke penduduk. Ekspor atau impor barang terjadi pada saat terjadi perubahan hak kepemilikan barang antara penduduk dengan bukan penduduk (dengan atau tanpa perpindahan fisik barang tersebut). Pada PDB dengan tahun dasar 2010, ekspor dan impor barang dirinci menjadi nonmigas dan migas.

1. *Exports of goods and services consist of transactions of goods and services from residents to non-residents. Imports of goods and services consist of transaction of goods and services from non-residents to residents. Exports and imports of goods occur when there are changes in ownership of goods between residents and non-residents (with or without physical movements of goods across frontiers). On the GDP at 2010 basic year, exports and imports of goods specified into non oil and gas and oil and gas.*

2. Produk Domestik Bruto maupun agregat turunannya disajikan dalam 2 (dua) versi penilaian, yaitu atas dasar "harga berlaku" dan atas dasar "harga konstan". Disebut sebagai harga berlaku karena seluruh agregat dinilai dengan menggunakan harga pada tahun berjalan, sedangkan harga konstan

2. *GDP and its aggregations are presented in two forms: at current market prices and at constant base year market prices. In presenting current market prices, all aggregates are valued at current market prices, while base year constant market prices are shown by valuing all aggregates at fixed*

penilaiannya didasarkan kepada harga satu tahun dasar tertentu, dalam publikasi ini digunakan harga tahun 2010.

*base year prices. Year of 2010 is used as the base year in this publication.*

3. Laju pertumbuhan Produk Domestik Bruto diperoleh dari

3. *Growth rate of Gross Domestic Product is derived from GDP*

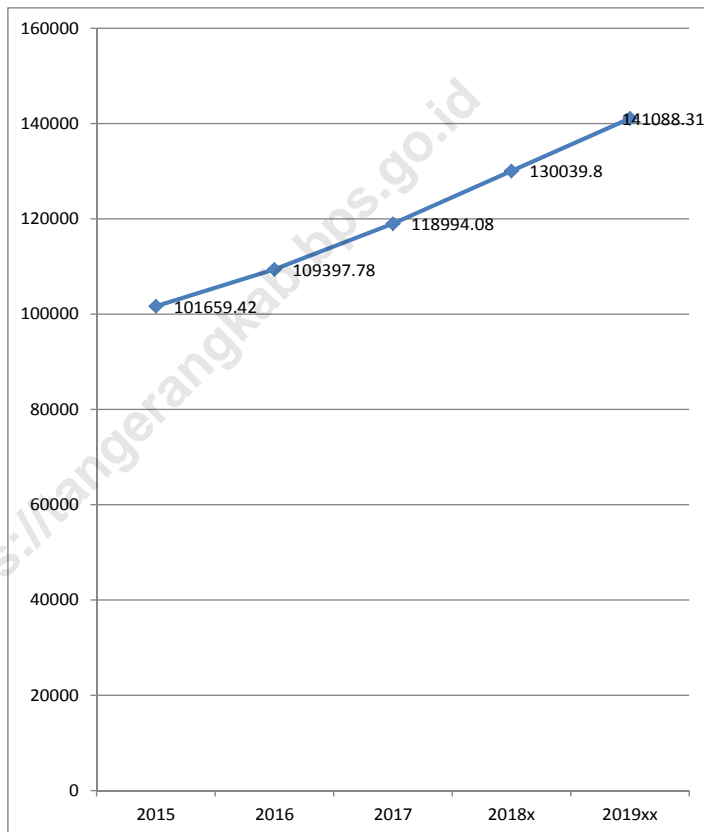
perhitungan PDB atas dasar harga konstan. Diperoleh dengan cara mengurangi nilai PDB pada tahun ke-n terhadap nilai pada tahun ke n-1 (tahun sebelumnya), dibagi dengan nilai pada tahun ke n-1, dikalikan dengan 100 persen. Laju pertumbuhan menunjukkan perkembangan agregat pendapatan dari satu waktu tertentu terhadap waktu sebelumnya.

*at constant market prices. It is obtained by subtracting the value of GDP year n with the value of GDP year n-1, divided by the value of GDP year n-1 then multiplied by 100 percent. The growth rate of GDP explains the income growth during the given period.*

<https://tangerangkab.bps.go.id>

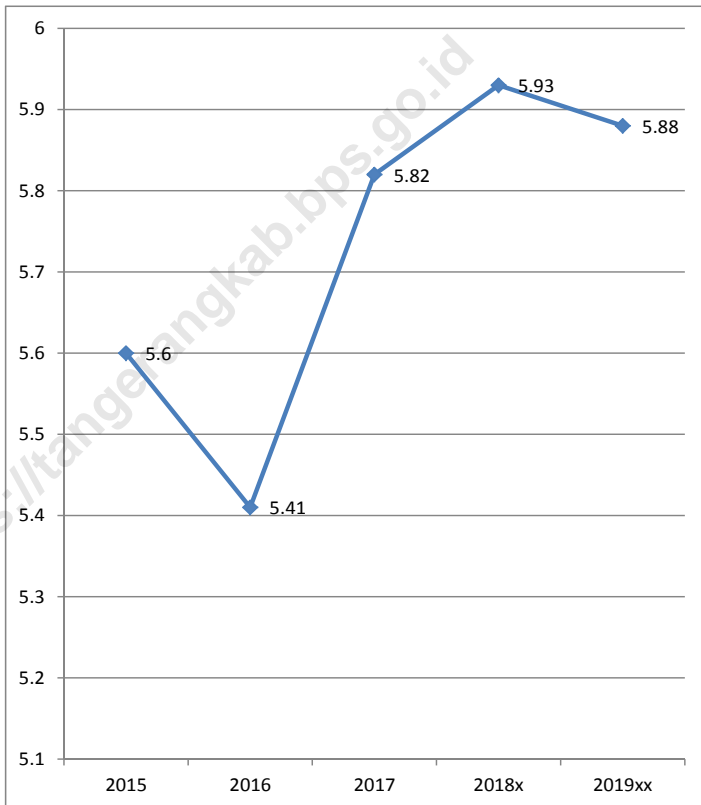
**Gambar** 12.1  
**Figures**

**Produk Domestik Regional Bruto Atas Dasar Harga Berlaku Menurut Lapangan Usaha (miliar rupiah), 2015–2019**  
**Gross Regional Domestic Product at Current Market Prices by Industry (billion rupiahs), 2015–2019**



**Gambar** 12.2  
**Figures**

**Laju Pertumbuhan Produk Domestik Regional Bruto Atas Dasar Harga Konstan 2010 Menurut Lapangan Usaha (persen), 2016–2019**  
***Growth Rate of Gross Regional Domestic Product at 2010 Constant Market Prices by Industry (percent), 2016–2019***





## 12.1 PRODUK DOMESTIK REGIONAL BRUTO PROVINSI PROVINCIAL GROSS REGIONAL DOMESTIC PRODUCT

**Tabel** 12.1. **Produk Domestik Regional Bruto Atas Dasar Harga Berlaku Menurut Lapangan Usaha (miliar rupiah), 2015–2019**  
**Gross Regional Domestic Product at Current Market Prices by Industry (billion rupiahs), 2015–2019**

	Lapangan Usaha/Industry	2015	2016	2017	2018 <sup>x</sup>	2019 <sup>xx</sup>
	(1)	(2)	(3)	(4)	(5)	(6)
A	Pertanian, Kehutanan, dan Perikanan/ <i>Agriculture, Forestry, and Fishing</i>	6 752,92	7 565,35	8 151,59	8 745,50	9 163,16
B	Pertambangan dan Penggalian/ <i>Mining and Quarrying</i>	47,82	50,22	51,56	56,74	59,38
C	Industri Pengolahan/ <i>Manufacturing</i>	38 796,27	40 987,91	43 841,07	46 687,73	49 691,97
D	Pengadaan Listrik dan Gas/ <i>Electricity and Gas</i>	6 159,39	5 384,24	4 769,27	4 895,05	4 839,41
E	Pengadaan Air; Pengelolaan Sampah, Limbah, dan Daur Ulang/ <i>Water Supply; Sewerage, Waste Management, and Remediation Activities</i>	60,67	66,28	74,50	81,10	86,95
F	Konstruksi/ <i>Construction</i>	12 947,76	14 312,26	16 202,51	18 466,85	20 735,48
G	Perdagangan Besar dan Eceran; Reparasi Mobil dan Sepeda Motor/ <i>Wholesale and Retail Trade; Repair of Motor Vehicles and Motorcycles</i>	10 966,62	11 766,17	13 138,61	14 646,01	16 305,18
H	Transportasi dan Pergudangan/ <i>Transportation and Storage</i>	2 811,68	3 113,08	3 449,70	3 862,06	4 327,74
I	Penyediaan Akomodasi dan Makan Minum/ <i>Accommodation and Food Service Activities</i>	1 472,59	1 628,65	1 786,71	1 964,58	2 165,30
J	Informasi dan Komunikasi/ <i>Information and Communication</i>	3 193,73	3 497,82	3 907,54	4 138,35	4 484,89

Lanjutan Tabel/*Continued Table* 12.1

	<b>Lapangan Usaha/Industry</b>	<b>2015</b>	<b>2016</b>	<b>2017</b>	<b>2018<sup>x</sup></b>	<b>2019<sup>xx</sup></b>
	(1)	(2)	(3)	(4)	(5)	(6)
K	Jasa Keuangan dan Asuransi/ <i>Financial and Insurance Activities</i>	4 790,87	5 773,26	6 344,54	7 139,32	7 374,32
L	Real Estat/ <i>Real Estate Activities</i>	6 795,72	7 573,75	8 688,00	9 773,59	11 094,04
M,N	Jasa Perusahaan/ <i>Business Activities</i>	995,61	1 107,73	1 240,18	1 358,56	1 521,84
O	Administrasi Pemerintahan, Pertahanan, dan Jaminan Sosial Wajib/ <i>Public Administration and Defence; Compulsory Social Security</i>	1 621,47	1 839,99	2 027,46	2 206,65	2 454,15
P	Jasa Pendidikan/ <i>Education</i>	2 413,12	2 696,13	3 011,68	3 439,42	3 894,60
Q	Jasa Kesehatan dan Kegiatan Sosial/ <i>Human Health and Social Work Activities</i>	396,07	439,21	496,31	571,83	652,44
R,S,T,U	Jasa Lainnya/ <i>Other Services Activities</i>	1 437,10	1 595,74	1 812,85	2 006,46	2 237,47
	<b>Produk Domestik Bruto/ Gross Domestic Product</b>	<b>101 659,42</b>	<b>109 397,78</b>	<b>118 994,08</b>	<b>130 039,80</b>	<b>141 088,31</b>

Sumber/*Source*: Badan Pusat Statistik Kabupaten Tangerang/*BPS-Statistics of Tangerang Regency*

**Tabel**  
**Table** 12.2

**Produk Domestik Regional Bruto Atas Dasar Harga  
Konstan 2010 Menurut Lapangan Usaha (miliar rupiah),  
2015–2019**  
*Gross Regional Domestic Product at 2010 Constant Market  
Prices by Industry (billion rupiahs), 2015–2019*

	<b>Lapangan Usaha/Industry</b>	<b>2015</b>	<b>2016</b>	<b>2017</b>	<b>2018<sup>x</sup></b>	<b>2019<sup>xx</sup></b>
	(1)	(2)	(3)	(4)	(5)	(6)
A	Pertanian, Kehutanan, dan Perikanan/ <i>Agriculture, Forestry, and Fishing</i>	4 784,90	5 071,58	5 339,40	5 543,03	5 705,17
B	Pertambangan dan Penggalian/ <i>Mining and Quarrying</i>	34,29	35,07	35,87	37,77	38,85
C	Industri Pengolahan/ <i>Manufacturing</i>	31 809,34	32 739,48	33 877,15	34 885,42	36 120,92
D	Pengadaan Listrik dan Gas/ <i>Electricity and Gas</i>	1 720,66	1 527,34	1 408,41	1 474,98	1 464,52
E	Pengadaan Air; Pengelolaan Sampah, Limbah, dan Daur Ulang/ <i>Water Supply; Sewerage, Waste Management, and Remediation Activities</i>	60,74	65,23	70,53	75,06	80,24
F	Konstruksi/ <i>Construction</i>	9 242,36	9 942,93	10 909,63	11 837,66	12 890,03
G	Perdagangan Besar dan Eceran; Reparasi Mobil dan Sepeda Motor/ <i>Wholesale and Retail Trade; Repair of Motor Vehicles and Motorcycles</i>	9 121,80	9 487,55	10 113,12	10 893,67	11 716,22
H	Transportasi dan Pergudangan/ <i>Transportation and Storage</i>	2 085,52	2 267,12	2 461,27	2 690,89	2 929,21
I	Penyediaan Akomodasi dan Makan Minum/ <i>Accommodation and Food Service Activities</i>	1 116,26	1 201,75	1 302,58	1 416,09	1 546,71
J	Informasi dan Komunikasi/ <i>Information and Communication</i>	3 777,95	4 103,61	4 436,55	4 786,20	5 226,22

Lanjutan Tabel/*Continued Table* 12.2

	<b>Lapangan Usaha/Industry</b>	<b>2015</b>	<b>2016</b>	<b>2017</b>	<b>2018<sup>x</sup></b>	<b>2019<sup>xx</sup></b>
	(1)	(2)	(3)	(4)	(5)	(6)
K	Jasa Keuangan dan Asuransi/ <i>Financial and Insurance Activities</i>	3 519,07	4 128,68	4 347,71	4 679,55	4 726,99
L	Real Estat/ <i>Real Estate Activities</i>	5 863,71	6 385,00	7 019,03	7 717,42	8 487,62
M,N	Jasa Perusahaan/ <i>Business Activities</i>	715,00	764,55	823,60	876,62	949,38
O	Administrasi Pemerintahan, Pertahanan, dan Jaminan Sosial Wajib/ <i>Public Administration and Defence; Compulsory Social Security</i>	1 077,54	1 175,56	1 251,11	1 335,59	1 443,05
P	Jasa Pendidikan/ <i>Education</i>	1 704,86	1 844,48	1 982,45	2 146,80	2 329,13
Q	Jasa Kesehatan dan Kegiatan Sosial/ <i>Human Health and Social Work Activities</i>	306,75	333,07	365,41	401,84	441,82
R,S,T,U	Jasa Lainnya/ <i>Other Services Activities</i>	1 022,19	1 110,60	1 220,22	1 326,01	1 443,38
	<b>Produk Domestik Bruto/ Gross Domestic Product</b>	<b>77 962,95</b>	<b>82 183,60</b>	<b>86 964,03</b>	<b>92 124,60</b>	<b>97 539,48</b>

Sumber/*Source*: Badan Pusat Statistik Kabupaten Tangerang/*BPS-Statistics of Tangerang Regency*

**Tabel**  
**Table** 12.3

**Distribusi Persentase Produk Domestik Regional Bruto Atas Dasar Harga Berlaku Menurut Lapangan Usaha, 2015–2019**  
**Percentage Distribution of Gross Regional Domestic Product at Current Market Prices by Industry, 2015–2019**

	<b>Lapangan Usaha/Industry</b>	<b>2015</b>	<b>2016</b>	<b>2017</b>	<b>2018<sup>x</sup></b>	<b>2019<sup>xx</sup></b>
	(1)	(2)	(3)	(4)	(5)	(6)
A	Pertanian, Kehutanan, dan Perikanan/ <i>Agriculture, Forestry, and Fishing</i>	6,64	6,92	6,85	6,73	6,49
B	Pertambangan dan Penggalian/ <i>Mining and Quarrying</i>	0,05	0,05	0,04	0,04	0,04
C	Industri Pengolahan/ <i>Manufacturing</i>	38,16	37,47	36,84	35,90	35,22
D	Pengadaan Listrik dan Gas/ <i>Electricity and Gas</i>	6,06	4,92	4,01	3,76	3,43
E	Pengadaan Air; Pengelolaan Sampah, Limbah, dan Daur Ulang/ <i>Water Supply; Sewerage, Waste Management, and Remediation Activities</i>	0,06	0,06	0,06	0,06	0,06
F	Konstruksi/ <i>Construction</i>	12,74	13,08	13,62	14,20	14,70
G	Perdagangan Besar dan Eceran; Reparasi Mobil dan Sepeda Motor/ <i>Wholesale and Retail Trade; Repair of Motor Vehicles and Motorcycles</i>	10,79	10,76	11,04	11,26	11,55
H	Transportasi dan Pergudangan/ <i>Transportation and Storage</i>	2,77	2,85	2,90	2,97	3,07
I	Penyediaan Akomodasi dan Makan Minum/ <i>Accommodation and Food Service Activities</i>	1,45	1,49	1,50	1,51	1,53
J	Informasi dan Komunikasi/ <i>Information and Communication</i>	3,14	3,20	3,28	3,18	3,18
K	Jasa Keuangan dan Asuransi/ <i>Financial and Insurance Activities</i>	4,71	5,28	5,33	5,49	5,23

Lanjutan Tabel/*Continued Table* 12.3

Lapangan Usaha/ <i>Industry</i>		2015	2016	2017	2018 <sup>x</sup>	2019 <sup>xx</sup>
(1)		(2)	(3)	(4)	(5)	(6)
L	Real Estat/ <i>Real Estate Activities</i>	6,68	6,92	7,30	7,52	7,86
M,N	Jasa Perusahaan/ <i>Business Activities</i>	0,98	1,01	1,04	1,04	1,08
O	Administrasi Pemerintahan, Pertahanan, dan Jaminan Sosial Wajib/ <i>Public Administration and Defence; Compulsory Social Security</i>	1,60	1,68	1,70	1,70	1,74
P	Jasa Pendidikan/ <i>Education</i>	2,37	2,46	2,53	2,64	2,76
Q	Jasa Kesehatan dan Kegiatan Sosial/ <i>Human Health and Social Work Activities</i>	0,39	0,40	0,42	0,44	0,46
R,S,T,U	Jasa Lainnya/ <i>Other Services Activities</i>	1,41	1,46	1,52	1,54	1,59
<b>Produk Domestik Bruto/ Gross Domestic Product</b>		<b>100,00</b>	<b>100,00</b>	<b>100,00</b>	<b>100,00</b>	<b>100,00</b>

Sumber/*Source*: Badan Pusat Statistik Kabupaten Tangerang/*BPS-Statistics of Tangerang Regency*

**Tabel**  
**Table** 12.4

**Laju Pertumbuhan Produk Domestik Regional Bruto Atas Dasar Harga Konstan 2010 Menurut Lapangan Usaha (persen), 2016–2019**  
**Growth Rate of Gross Regional Domestic Product at 2010 Constant Market Prices by Industry (percent), 2016–2019**

Lapangan Usaha/Industry		2015	2016	2017	2018 <sup>x</sup>	2019 <sup>xx</sup>
(1)		(2)	(3)	(4)	(5)	(6)
A	Pertanian, Kehutanan, dan Perikanan/ <i>Agriculture, Forestry, and Fishing</i>	4,50	5,99	5,28	3,81	2,93
B	Pertambangan dan Penggalian/ <i>Mining and Quarrying</i>	2,30	2,27	2,28	5,30	2,87
C	Industri Pengolahan/ <i>Manufacturing</i>	3,16	2,92	3,47	2,98	3,54
D	Pengadaan Listrik dan Gas/ <i>Electricity and Gas</i>	(2,22)	(11,24)	(7,79)	4,73	(0,71)
E	Pengadaan Air; Pengelolaan Sampah, Limbah, dan Daur Ulang/ <i>Water Supply; Sewerage, Waste Management, and Remediation Activities</i>	5,05	7,38	8,13	6,43	6,90
F	Konstruksi/ <i>Construction</i>	9,59	7,58	9,72	8,51	8,89
G	Perdagangan Besar dan Eceran; Reparasi Mobil dan Sepeda Motor/ <i>Wholesale and Retail Trade; Repair of Motor Vehicles and Motorcycles</i>	5,71	4,01	6,59	7,72	7,55
H	Transportasi dan Pergudangan/ <i>Transportation and Storage</i>	8,62	8,71	8,56	9,33	8,86
I	Penyediaan Akomodasi dan Makan Minum/ <i>Accommodation and Food Service Activities</i>	7,24	7,66	8,39	8,71	9,22
J	Informasi dan Komunikasi/ <i>Information and Communication</i>	10,07	8,62	8,11	7,88	9,19

Lanjutan Tabel/*Continued Table* 12.4

Lapangan Usaha/ <i>Industry</i>		2015	2016	2017	2018 <sup>x</sup>	2019 <sup>xx</sup>
(1)		(2)	(3)	(4)	(5)	(6)
K	Jasa Keuangan dan Asuransi/ <i>Financial and Insurance Activities</i>	7,86	17,32	5,31	7,63	1,01
L	Real Estat/ <i>Real Estate Activities</i>	8,88	8,89	9,93	9,95	9,98
M,N	Jasa Perusahaan/ <i>Business Activities</i>	6,51	6,93	7,72	6,44	8,30
O	Administrasi Pemerintahan, Pertahanan, dan Jaminan Sosial Wajib/ <i>Public Administration and Defence; Compulsory Social Security</i>	9,13	9,10	6,43	6,75	8,05
P	Jasa Pendidikan/ <i>Education</i>	9,25	8,19	7,48	8,29	8,49
Q	Jasa Kesehatan dan Kegiatan Sosial/ <i>Human Health and Social Work Activities</i>	7,65	8,58	9,71	9,97	9,95
R,S,T,U	Jasa Lainnya/ <i>Other Services Activities</i>	7,12	8,65	9,87	8,67	8,85
<b>Produk Domestik Bruto/ Gross Domestic Product</b>		<b>5,60</b>	<b>5,41</b>	<b>5,82</b>	<b>5,93</b>	<b>5,88</b>

Sumber/*Source*: Badan Pusat Statistik Kabupaten Tangerang/*BPS-Statistics of Tangerang Regency*



**Tabel**  
**Table** 12.5

**Produk Domestik Regional Bruto Atas Dasar Harga Berlaku Menurut Jenis Pengeluaran di Kabupaten Tangerang (miliar rupiah), 2015–2019**  
**Gross Regional Domestic Product at Current Market Prices by Type of Expenditure in Tangerang Regency (billion rupiahs), 2015–2019**

<b>Jenis Pengeluaran</b> <b>Type of Expenditure</b>	<b>2015</b>	<b>2016</b>	<b>2017</b>	<b>2018</b>	<b>2019</b>
(1)	(2)	(3)	(4)	(5)	(6)
Pengeluaran Konsumsi Rumah Tangga <i>Household Consumption Expenditure</i>	53 042,19	56 994,77	61 506,15	67 159,46	73 218,41
Pengeluaran Konsumsi LNPRT <i>NPISH Consumption Expenditure</i>	492,68	532,38	567,75	625,02	710,43
Pengeluaran Konsumsi Pemerintah <i>Government Consumption Expenditure</i>	3 705,65	3 940,01	4 364,40	4 677,24	5 040,95
Pembentukan Modal Tetap Bruto <i>Gross Fixed Capital Formation</i>	21 694,23	24 347,28	28 031,37	31 140,89	35 749,66
Perubahan Inventori <i>Changes in Inventories</i>	<b>6,67</b>	<b>2,64</b>	<b>3,83</b>	<b>5,87</b>	<b>4,32</b>
Ekspor Barang dan Jasa/ <i>Exports of Goods and Services</i>	<b>81 403,81</b>	<b>82 071,58</b>	<b>87 875,15</b>	<b>93 110,35</b>	<b>98 035,00</b>
Dikurangi: Impor Barang dan Jasa <i>Less: Import of Goods and Services</i>	<b>58 685,81</b>	<b>58 490,88</b>	<b>63 354,55</b>	<b>66 679,02</b>	<b>71 670,45</b>
<b>Produk Domestik Regional Bruto/<i>Gross Regional Domestic Product</i></b>	<b>101 659,42</b>	<b>109 397,78</b>	<b>118 994,08</b>	<b>130 039,80</b>	<b>141 088,31</b>

Sumber/Source: BPS, berbagai sensus, survei dan sumber lain/BPS-Statistics Indonesia, various census, survey, and other sources

**Tabel**  
**Table** 12.6

**Produk Domestik Regional Bruto Atas Dasar Harga Konstan 2010 Menurut Jenis Pengeluaran di Kabupaten Tangerang (miliar rupiah), 2015–2019**  
**Gross Regional Domestic Product at 2010 Constant Market Prices by Type of Expenditure in Tangerang Regency (billion rupiahs), 2015–2019**

<b>Jenis Pengeluaran</b> <b>Type of Expenditure</b>	<b>2015</b>	<b>2016</b>	<b>2017</b>	<b>2018</b>	<b>2019</b>
(1)	(2)	(3)	(4)	(5)	(6)
Pengeluaran Konsumsi Rumah Tangga <i>Household Consumption Expenditure</i>	44 727,80	47 086,34	49 408,52	52 000,18	54 629,24
Pengeluaran Konsumsi LNPRT <i>NPISH Consumption Expenditure</i>	408,46	424,85	438,90	468,26	521,97
Pengeluaran Konsumsi Pemerintah <i>Government Consumption Expenditure</i>	2 822,99	2 900,02	3 129,68	3 237,70	3 422,82
Pembentukan Modal Tetap Bruto <i>Gross Fixed Capital Formation</i>	16 641,55	17 640,80	19 527,91	20 783,59	22 283,31
Perubahan Inventori <i>Changes in Inventories</i>	<b>28,57</b>	<b>8,38</b>	<b>8,48</b>	<b>8,64</b>	<b>6,40</b>
Ekspor Barang dan Jasa/ <i>Exports of Goods and Services</i>	<b>65 837,91</b>	<b>69 460,98</b>	<b>73 901,40</b>	<b>77 032,98</b>	<b>80 750,05</b>
Dikurangi: Impor Barang dan Jasa <i>Less: Import of Goods and Services</i>	<b>52 504,33</b>	<b>55 337,76</b>	<b>59 450,87</b>	<b>61 406,75</b>	<b>64 074,32</b>
<b>Produk Domestik Regional Bruto/<i>Gross Regional Domestic Product</i></b>	<b>77 962,95</b>	<b>82 183,60</b>	<b>86 964,03</b>	<b>92 124,60</b>	<b>97 539,48</b>

Sumber/Source: BPS, berbagai sensus, survei dan sumber lain/BPS-Statistics Indonesia, various census, survey, and other sources

<https://tangerangkab.bps.go.id>

13

**PERBANDINGAN ANTAR KABUPATEN/KOTA  
REGENCY/MUNICIPAL COMPARISON**



INFOGRAFIS  
PEMBATAS BAB 13

<https://tangerangkab.bps.go.id>

<https://tangerangkab.bps.go.id>

**PENJELASAN TEKNIS**

1. Penduduk Indonesia adalah semua orang yang berdomisili di wilayah teritorial Indonesia selama 6 bulan atau lebih dan atau mereka yang berdomisili kurang dari 6 bulan tetapi bertujuan menetap.
2. Laju pertumbuhan penduduk adalah angka yang menunjukkan persentase penambahan penduduk dalam jangka waktu tertentu.
3. Penduduk miskin adalah penduduk yang memiliki rata-rata pengeluaran per kapita per bulan di bawah Garis Kemiskinan.
4. Indeks Pembangunan Manusia (IPM) menjelaskan bagaimana penduduk dapat mengakses hasil pembangunan dalam memperoleh pendapatan, kesehatan, pendidikan dan sebagainya. IPM diperkenalkan oleh UNDP pada tahun 1990 dan dipublikasikan secara berkala dalam laporan tahunan Human Development Report (HDR). IPM dibentuk oleh 3 (tiga) dimensi dasar: Umur panjang dan hidup sehat; pengetahuan; dan standar hidup layak.

**TECHNICAL NOTES**

1. *The population of Indonesia are all residents of the entire territory of Indonesia who have stayed for six months or longer, and those who intended to stay more than six months even though their length of stay is less than six months.*
2. *The growth rate of population is the number that show percentage of population growth within a specified period.*
3. *A person whose expenditure per capita per month is below the poverty line is considered to be poor.*
4. *The Human Development Index (HDI) explains how people can access development results in obtaining income, health, education and so forth. HDI was introduced by United Nations Development Programme (UNDP) in 1990 and published periodically in the annual report of the Human Development Report. HDI was formed by three basic dimensions: a long and healthy life; knowledge; and a decent standard of living.*

**Tabel** 13.1 **Jumlah Penduduk Menurut Kabupaten/Kota di Provinsi Banten (jiwa), 2015-2019**  
**Table** 13.1 **Population by Regency/Municipality in Banten Province, 2015-2019**

Provinsi/Province		2015	2016	2017	2018	2019
(1)		(2)	(3)	(4)	(5)	(6)
Kabupaten/Regency						
1	Pandeglang	1 194 911	1 200 512	1 205 203	1 209 011	1 211 909
2	Lebak	1 269 812	1 279 412	1 288 103	1 295 810	1 302 608
3	Tangerang	3 370 594	3 477 495	3 584 770	3 692 693	3 800 787
4	Serang	1 474 301	1 484 502	1 493 591	1 501 501	1 508 397
Kota/Municipality						
5	Tangerang	2 047 105	2 093 706	2 139 891	2 185 304	2 229 901
6	Cilegon	412 106	418 705	425 103	431 305	437 205
7	Serang	643 205	655 004	666 600	677 804	688 603
8	Tangerang Selatan	1 543 209	1 593 812	1 644 899	1 696 308	1 747 906
<b>Banten</b>		<b>11 955 243</b>	<b>12 203 148</b>	<b>12 448 160</b>	<b>12 689 736</b>	<b>12 927 316</b>

Sumber/Source: BPS, Proyeksi Penduduk Indonesia 2010–2035/BPS-Statistics Indonesia, Indonesia Population Projection 2010–2035

**Tabel**  
**Table** 13.2

**Laju Pertumbuhan PDRB Atas Dasar Harga Konstan Menurut Kabupaten/Kota di Provinsi Banten (persn), 2015-2019**  
**Growth Rate of Gross Regional Domestic Product at 2010 Constant Market Prices by Regency/Municipality in Banten Province (percent), 2015-2019**

Provinsi/Province		2015	2016	2017	2018	2019
(1)		(2)	(3)	(4)	(5)	(6)
Kabupaten/Regency						
1	Pandeglang	5,81	5,52	6,00	6,02	5,04
2	Lebak	6,20	5,57	5,76	5,80	5,77
3	Tangerang	5,60	5,41	5,82	5,93	5,88
4	Serang	5,09	5,09	5,22	5,33	5,08
Kota/Municipality						
5	Tangerang	5,37	5,34	5,88	5,92	4,31
6	Cilegon	4,75	5,00	5,50	5,97	5,65
7	Serang	6,35	6,33	6,43	6,46	6,44
8	Tangerang Selatan	7,25	6,74	7,30	7,37	7,35
<b>Banten</b>		<b>5,61</b>	<b>5,51</b>	<b>5,93</b>	<b>6,07</b>	<b>5,54</b>

Sumber/Source: Badan Pusat Statistik Provinsi Banten/ BPS-Statistics of Banten Province



**Tabel**  
**Table** 13.3

**Jumlah Penduduk Miskin Menurut Kabupaten/Kota di  
Provinsi Banten (ribu), 2015-2019**  
**Number of Poor People by Regency/Municipality in Banten  
Province (thousand), 2015-2019**

Provinsi/Province		2015	2016	2017	2018	2019
(1)		(2)	(3)	(4)	(5)	(6)
<i>Kabupaten/Regency</i>						
1	Pandeglang	124,42	115,9	117,31	116,16	114,09
2	Lebak	126,42	111,21	111,08	108,81	107,93
3	Tangerang	191,12	182,52	191,62	190,05	193,97
4	Serang	74,85	67,92	69,1	64,46	61,54
<i>Kota/Municipality</i>						
5	Tangerang	102,56	102,88	105,34	103,49	98,37
6	Cilegon	16,96	14,90	14,89	13,96	13,2
7	Serang	40,19	36,40	36,97	36,21	36,21
8	Tangerang Selatan	25,89	26,38	28,73	28,21	29,16
<b>Banten</b>		<b>702,4</b>	<b>658,11</b>	<b>675,04</b>	<b>661,36</b>	<b>654,46</b>

Sumber/Source: BPS, Survei Sosial Ekonomi Nasional/ BPS-Statistics Indonesia, National Socio Economic Survey

**Tabel**  
**Table** 13.4

**Indeks Pembangunan Manusia (IPM) Menurut Kabupaten/  
Kota di Provinsi Banten, 2015-2019**  
*Human Development Index (HDI) by Regency/Municipality  
in Banten Province, 2015-2019*

Provinsi/Province		2015	2016	2017	2018	2019
(1)		(2)	(3)	(4)	(5)	(6)
Kabupaten/Regency						
1	Pandeglang	62,72	63,4	63,82	64,34	64,91
2	Lebak	62,03	62,78	62,95	63,37	63,88
3	Tangerang	70,05	70,44	70,97	71,59	71,93
4	Serang	64,61	65,12	65,6	65,93	66,38
Kota/Municipality						
5	Tangerang	76,08	76,81	77,01	77,92	78,43
6	Cilegon	71,81	72,04	72,29	72,65	73,01
7	Serang	70,51	71,09	71,31	71,68	72,1
8	Tangerang Selatan	79,38	80,11	80,84	81,17	81,48
<b>Banten</b>		<b>70,27</b>	<b>70,96</b>	<b>71,42</b>	<b>71,95</b>	<b>72,44</b>

Sumber/Source: BPS, Diolah dari Hasil Sensus, Survei, dan Berbagai Sumber Lainnya/ BPS-Statistics Indonesia, Based on Census, Surveys, and Other Sources

<https://tangerangkab.bps.go.id>





Sensus  
Penduduk  
2020

# DATA

MENCERDASKAN BANGSA

*Enlighten The Nation*



**BADAN PUSAT STATISTIK  
KABUPATEN TANGERANG**

*Statistics of Tangerang Regency*

Jl Ki Mas Laeng No 36 Tigaraksa Tangerang 15720

Telp: 021 5996105, email: bps3603@bps.go.id

ISSN 2407-0734



9 772407 073000