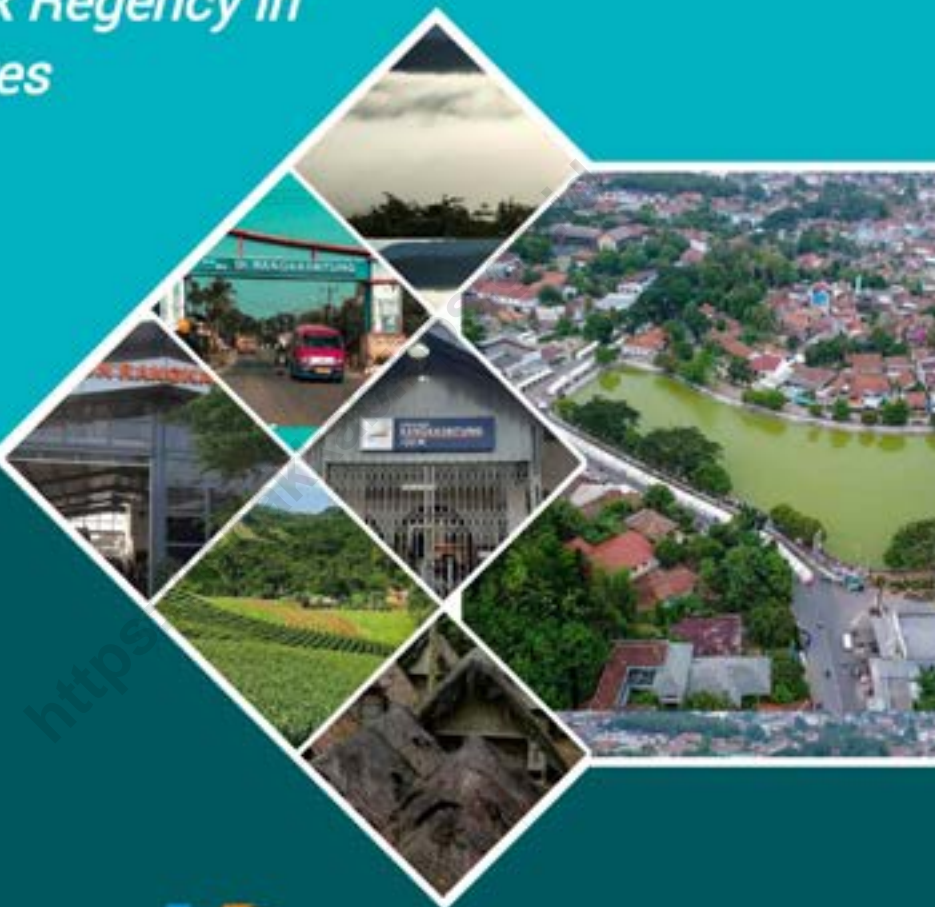


KABUPATEN LEBAK

DALAM ANGKA 2020

*Lebak Regency in
Figures*



**BADAN PUSAT STATISTIK
KABUPATEN LEBAK
STATISTICS OF LEBAK REGENCY**

KABUPATEN LEBAK

DALAM ANGKA

2020

*Lebak Regency in
Figures*



KABUPATEN LEBAK DALAM ANGKA
Lebak Regency in Figures
2020

ISSN: 0215.2405

No. Publikasi/*Publication Number*: 36020.2005

Katalog /*Catalog*: 1102001.3602

Ukuran Buku/*Book Size*: 14,8 cm x 21 cm

Jumlah Halaman/*Number of Pages* : xxxii + 302 hal/*pages*

Naskah/*Manuscript*:

BPS Kabupaten Lebak

BPS-Statistics of Lebak Regency

Penyunting/*Editor*:

BPS Kabupaten Lebak

BPS-Statistics of Lebak Regency

Gambar Kover/*Cover Design*:

Eben Baenuri, SE

Ilustrasi Kover/*Cover Illustration*:

....

Diterbitkan oleh/*Published by*:

©BPS Kabupaten Lebak/*BPS-Statistics of Lebak Regency*

Dicetak oleh/*Printed by*:

Prizma Grafika

Dilarang mengumumkan, mendistribusikan, mengomunikasikan, dan/atau menggandakan sebagian atau seluruh isi buku ini untuk tujuan komersil tanpa izin tertulis dari Badan Pusat Statistik.

Prohibited to announce, distribute, communicate, and/or copy part or all of this book for commercial purpose without permission from BPS-Statistics Indonesia.

**PETA WILAYAH KABUPATEN LEBAK
MAP OF LEBAK REGENCY**



KEPALA BPS KABUPATEN LEBAK
CHIEF STATISTICIAN OF LEBAK REGENCY



HUSIN MAULANA, SSi, MSE



KATA PENGANTAR

Dengan mengucap rasa syukur alhamdulillah, akhirnya kami dapat menyelesaikan penyusunan publikasi Kabupaten Lebak Dalam Angka 2020 yang berisi data tahun 2019.

Penyusunan publikasi ini dimaksudkan untuk dapat memenuhi kebutuhan kalangan pengguna data baik itu pemerintahan dan dunia usaha maupun masyarakat umum lainnya. Publikasi ini berisi data primer dan sekunder yang merupakan data hasil pengumpulan Badan Pusat Statistik Kabupaten Lebak.

Data yang dicakup dalam publikasi ini adalah data yang memberikan gambaran potensi wilayah, sosial budaya, serta ekonomi kabupaten Lebak.

Disadari pula bahwa dalam penyajian ini terdapat banyak kekurangan dan hambatan. Untuk itu kami berharap pendapat dan saran dari semua pihak untuk dapat menyempurnakan buku ini pada publikasi mendatang.

Akhirnya kami ucapkan terima kasih kepada semua pihak yang telah membantu terlaksananya penerbitan publikasi ini sehingga dapat diterbitkan sesuai dengan waktunya. Semoga upaya ini selalu mendapat rahmat dan hidayah dari Allah SWT dan bermanfaat bagi kita semua.

Rangkasbitung , April 2020
Kepala BPS
Kabupaten Lebak

HUSIN MAULANA, SSI, M.SE



PREFACE

In the name of The God, the writer would be pleased to convey his deep gratitude His mercy and guidance the writer has completely accomplished this Statistical Yearbook of Lebak Regency 2020 which is entities 2019's data.

This book is purposed to fulfill requirement of statistical data for all purposes such as government and business also for other public. It's contains primary data as the result of Badan Pusat Statistik of Lebak Regency.

The data in this book, moreover, is intended to show potential region, socio-culture and economy of Lebak Regency. It's realized that this book is far from perfectness. The author, therefore, hopes suggestion from the readers of this book to improve the quality of data and all part of this book in the future.

And finally, I would be pleased to show deep appreciation to everybody who was supported accomplishing this book. May God bless us.

*Rangkasbitung , April 2020
Chief Statistician of
Lebak Regency*

HUSIN MAULANA, SSI, MSE

DAFTAR ISI / CONTENTS

	Halaman <i>Page</i>
Kata Pengantar/ <i>Preface</i>	vii
Daftar Isi/ <i>Contents</i>	ix
Daftar Tabel/ <i>List of Tables</i>	xi
Daftar Gambar/ <i>List of Figures</i>	xxv
Daftar Singkatan/ <i>List of Abbreviations</i>	xxix
Statistik Kunci/ <i>Key Statistics</i>	xxxii
1. Geografi dan Iklim/ <i>Geography and Climate</i>	1
2. Pemerintahan/ <i>Government</i>	15
3. Penduduk dan Ketenagakerjaan/ <i>Population and Employment</i>	35
4. Sosial dan Kesejahteraan Rakyat/ <i>Social and Welfare</i>	49
5. Pertanian, Kehutanan, Peternakan, dan Perikanan/ <i>Agriculture, Forestry, Livestock, and Fishery</i>	95
6. Industri, Pertambangan, dan Energi/ <i>Industry, Mining, and Energy</i>	135
7. Pariwisata/ <i>Tourism</i>	145
8. Transportasi dan Komunikasi/ <i>Transportation and Communication</i>	153
9. Perbankan, Koperasi, dan Harga-harga/ <i>Banking, Cooperative, dan Prices</i>	165
10. Pengeluaran Penduduk/ <i>Population Expenditure</i>	175
11. Perdagangan/ <i>Trade</i>	185
12. Sistem Neraca Regional/ <i>System of Regional Accounts</i>	193
13. Perbandingan Antar Kabupaten/Kota/ <i>Regency/Municipal Comparison</i>	211

DAFTAR TABEL/LIST OF TABLES

Halaman
Page

1.	GEOGRAFI DAN IKLIM/GEOGRAPHY AND CLIMATE	
1.1	KEADAAN GEOGRAFI	
	GEOGRAPHY CONDITION	
1.1.1	Luas Daerah dan Jumlah Pulau Menurut Kecamatan di Kabupaten Lebak, 2019 <i>Total Area and Number of Islands by Subdistrict in Lebak Regency, 2019</i>	6
1.1.2	Tinggi Wilayah dan Jarak ke Ibukota di Kabupaten Lebak, 2019..... <i>Altitude and Distance to the Capital in Lebak Regency, 2019</i>	10
1.2	KEADAAN IKLIM	
	CLIMATE CONDITION	
1.2.1	Pengamatan Unsur Iklim Menurut Bulan di Stasiun Serang, 2019 <i>Observation of Climate Elements By Months at Serang Station, 2019...</i>	12
2.	PEMERINTAHAN/GOVERNMENT	
2.1	WILAYAH ADMINISTRATIF	
	ADMINISTRATIVE AREA	
2.1.1	Jumlah Desa ¹ /Kelurahan Menurut Kecamatan di Kabupaten Lebak, 2015–2019..... <i>Number of Villages¹/Kelurahan by Subdistrict in Lebak Regency, 2015–2019</i>	21
2.2	DEWAN PERWAKILAN RAKYAT DAERAH	
	REGIONAL HOUSE OF REPRESENTATIVE	
2.2.1	Jumlah Anggota Dewan Perwakilan Rakyat Daerah Menurut Partai Politik dan Jenis Kelamin di Kabupaten Lebak, 2019 <i>Number of Regional House of Representatives's Members by Political Parties and Sex in Lebak Regency 2019</i>	23
2.3	SUMBER DAYA MANUSIA	
	HUMAN RESOURCES	
2.3.1	Jumlah Pegawai Negeri Sipil Menurut Jabatan dan Jenis Kelamin di Kabupaten Lebak, Desember 2018 dan Desember 2019	

	Halaman Page
	<i>Number of Civil Servants by Occupation and Sex in Lebak Regency, Desember 2018 and Desember 2019</i> 24
2.3.2	Jumlah Pegawai Negeri Sipil Menurut Tingkat Pendidikan dan Jenis Kelamin di Kabupaten Lebak, Desember 2018 dan Desember 2019 <i>Number of Civil Servants by Educational Level and Sex in Lebak Regency, Desember 2018 and Desember 2019</i> 26
2.3.3	Jumlah Pegawai Negeri Sipil Menurut Tingkat Kepangkatan dan Jenis Kelamin di Kabupaten Lebak, Desember 2018 dan Desember 2019 <i>Number of Civil Servants by Hierarchy and Sex, in Lebak Regency, Desember 2018 and Desember 2019</i> 28
2.4	KEUANGAN PEMERINTAH
	GOVERNMENT FINANCE
2.4.1	Realisasi Pendapatan Pemerintah Kabupaten Lebak Menurut Jenis Pendapatan (ribu rupiah), 2016–2019 <i>Actual Lebak Regency Government Revenues by Kind of Revenues (thousand rupiahs), 2016–2019</i> 30
2.4.2	Realisasi Belanja Pemerintah Kabupaten Lebak Menurut Jenis Belanja (ribu rupiah), 2016–2019 <i>Actual Lebak Regency Government Expenditures by Kind of Expenditures (thousand rupiahs), 2016–2019</i> 32
3.	PENDUDUK DAN KETENAGAKERJAAN/ POPULATION AND EMPLOYMENT
3.1	PENDUDUK
	POPULATION
3.1.1	Penduduk, Laju Pertumbuhan Penduduk per Tahun, Distribusi Persentase Penduduk, Kepadatan Penduduk, Rasio Jenis Kelamin

	Penduduk Menurut Kecamatan di Kabupaten Lebak, 2019 <i>Population, Annual Population Growth Rate, Percentage Distribution of Population, Population Density, and Population Sex Ratio by Subdistrict in Lebak Regency, 2019</i>	46
3.1.2	Jumlah Penduduk Menurut Kecamatan dan Jenis Kelamin di Kabupaten Lebak (Jiwa), 2019 <i>Population by Subdistrict and Sex in Lebak Regency (Person), 2019</i>	52
3.1.3	Jumlah Penduduk Menurut Kelompok Umur dan Jenis Kelamin di Kabupaten Lebak (Jiwa), 2019 <i>Population by Age Group and Sex in Lebak Regency (Person), 2019</i>	54
3.2	KETENAGAKERJAAN EMPLOYMENT	
3.2.1	Jumlah Penduduk Berumur 15 Tahun Keatas Menurut Jenis Kegiatan Selama Seminggu yang Lalu dan Jenis Kelamin di Kabupaten Lebak, 2019 <i>Population Aged 15 Years and Over by Type of Activity During The Previous Week and Sex in Lebak Regency, 2019</i>	55
3.2.2	Penduduk Berumur 15 Tahun ke Atas Menurut Pendidikan Tertinggi yang Ditamatkan dan Jenis Kegiatan Selama Seminggu yang Lalu di Kabupaten Lebak, 2019 <i>Population 15 Years of Age and Over by Educational Attainment and Type of Activity During the Previous Week in Lebak Regency, 2019</i>	56
3.2.3	Penduduk Berumur 15 Tahun Ke Atas yang Bekerja Selama Seminggu yang Lalu Menurut Status Pekerjaan Utama dan Jenis Kelamin di Kabupaten Lebak, 2019 <i>Population 15 Years of Age and Over who Worked During The Previous Week by Main Employment Status and Sex in Lebak Regency, 2019</i>	58
4.	SOSIAL DAN KESEJAHTERAAN RAKYAT/SOCIAL AND WELFARE	

4.1 PENDIDIKAN

EDUCATION

4.1.1	Jumlah Sekolah, Guru, dan Murid Taman Kanak-Kanak (TK) di Bawah Kementerian Pendidikan dan Kebudayaan Menurut Kecamatan di Kabupaten Lebak, 2018/2019 dan 2019/2020..... <i>Number of Schools, Teachers, and Pupils in Kindergarten Under The Ministry of Education and Culture by Subdistrict in Lebak Regency, 2018/2019 dan 2019/2020.....</i>	67
4.1.2	Jumlah Sekolah, Guru, dan Murid Raudatul Athfal (RA) di Bawah Kementerian Agama Menurut Kecamatan di Kabupaten Lebak, 2018/2019 dan 2019/2020 <i>Number of Schools, Teachers, and Pupils in Raudatul Athfal (RA) Under The Ministry of Religious Affairs by Subdistrict in Lebak Regency, 2018/2019 dan 2019/2020.....</i>	73
4.1.3	Jumlah Sekolah, Guru, dan Murid Sekolah Dasar (SD) di Bawah Kementerian Pendidikan dan Kebudayaan Menurut Kecamatan di Kabupaten Lebak, 2018/2019 dan 2019/2020..... <i>Number of Schools, Teachers, and Pupils in Primary Schools Under The Ministry of Education and Culture by Subdistrict in Lebak Regency, 2018/2019 dan 2019/2020.....</i>	75
4.1.4	Jumlah Sekolah, Guru, dan Murid Madrasah Ibtidaiyah (MI) di Bawah Kementerian Agama Menurut Kecamatan di Kabupaten Lebak, 2018/2019 dan 2019/2020 <i>Number of Schools, Teachers, and Pupils in Madrasah Ibtidaiyah (MI) Under The Ministry of Religious Affairs by Subdistrict in Lebak Regency, 2018/2019 dan 2019/2020.....</i>	81
4.1.5	Jumlah Sekolah, Guru, dan Murid Sekolah Menengah Pertama (SMP) di Bawah Kementerian Pendidikan dan Kebudayaan Menurut Kecamatan di Kabupaten Lebak, 2018/2019 dan 2019/2020 <i>Number of Schools, Teachers, and Pupils in Junior High Schools Under The Ministry of Education and Culture by Subdistrict in Lebak Regency, 2018/2019 dan 2019/2020.....</i>	83
4.1.5	Jumlah Sekolah, Guru, dan Murid Sekolah Menengah Pertama	

	(SMP) di Bawah Kementerian Pendidikan dan Kebudayaan Menurut Kecamatan di Kabupaten Lebak, 2018/2019 dan 2019/2020 <i>Number of Schools, Teachers, and Pupils in Junior High Schools Under The Ministry of Education and Culture by Subdistrict in Lebak Regency, 2018/2019 dan 2019/2020</i>	83
4.1.6	Jumlah Sekolah, Guru, dan Murid Madrasah Tsanawiyah (MTs) di Bawah Kementerian Agama Menurut Kecamatan di Kabupaten Lebak, 2018/2019 dan 2019/2020 <i>Number of Schools, Teachers, and Pupils in Madrasah Tsanawiyah (MTs) Under The Ministry of Religious Affairs by Subdistrict in Lebak Regency, 2018/2019 dan 2019/2020</i>	89
4.1.7	Jumlah Sekolah, Guru, dan Murid Sekolah Menengah Atas (SMA) di Bawah Kementerian Pendidikan dan Kebudayaan Menurut Kecamatan di Kabupaten Lebak, 2018/2019 dan 2019/2020..... <i>Number of Schools, Teachers, and Pupils in Senior High Schools Under The Ministry of Education and Culture by Subdistrict in Lebak Regency, 2018/2019 dan 2019/2020</i>	91
4.1.8	Jumlah Sekolah, Guru, dan Murid Sekolah Menengah Kejuruan (SMK) di Bawah Kementerian Pendidikan dan Kebudayaan Menurut Kecamatan di Kabupaten Lebak, 2018/2019 dan 2019/2020 <i>Number of Schools, Teachers, and Pupils in Vocational High Schools Under The Ministry of Education and Culture by Subdistrict in LEbak Regency, 2018/2019 dan 2019/2020</i>	97
4.1.9	Jumlah Sekolah, Guru, dan Murid Madrasah Aliyah (MA) di Bawah Kementerian Agama Menurut Kecamatan di Kabupaten Lebak, 2018/2019 dan 2019/2020 <i>Number of Schools, Teachers, and Pupils in Madrasah Aliyah (MA) Under the Ministry of Religious Affairs by Subdistrict in Lebak Regency, 2018/2019 dan 2019/2020</i>	99
4.1.10	Jumlah Desa ¹ /Kelurahan yang Memiliki Fasilitas Sekolah Menurut Kecamatan dan Tingkat Pendidikan di Kabupaten Lebak, 2014– 2019 <i>Number of Villages¹ Having Educational Facilities by Subdistrict and Educational Level in Lebak Regency, 2014– 2019</i>	105

4.1.11	Angka Partisipasi Murni (APM) dan Angka Partisipasi Kasar (APK) Menurut Jenjang Pendidikan di Kabupaten Lebak, 2018 dan 2019 <i>Net Participation Rates and Gross Participation Rates by Educational Level in Lebak Regency, 2018 and 2019</i>	115
4.1.12	Persentase Penduduk Berumur 15 Tahun ke Atas yang Melek Huruf Menurut Kelompok Umur di Kabupaten Lebak, 2018 dan 2019 <i>Percentage of Literate People Aged 15 Years and Over by Age Group in Lebak Regency, 2018 and 2019</i>	116
4.1.13	Jumlah Mahasiswa Menurut Universitas/ Perguruan Tinggi di Kabupaten Lebak, 2019 <i>Number of Registered Students by University/College in Lebak Regency, 2019</i>	117
4.1.14	Jumlah Dosen Menurut Universitas/ Perguruan Tinggi di Kabupaten Lebak, 2019 <i>Number of Leturer by University/College in Lebak Regency, 2019</i>	118
4.2	KESEHATAN HEALTH	
4.2.1	Jumlah Desa ¹ /Kelurahan Yang Memiliki Sarana Kesehatan Menurut Kecamatan di Kabupaten Lebak, 2014–2019..... <i>Number of Villages¹ Having Health Facilities by Subdistrict in Lebak Regency, 2014–2019</i>	119
4.3	AGAMA DAN SOSIAL LAINNYA RELIGION AND OTHER SOCIAL AFFAIRS	
4.3.1	Jumlah Penduduk Menurut Kecamatan dan Agama yang Dianut di Kabupaten Lebak, 2019 <i>Population by Subdistrict and Religion in Lebak Regency, 2019</i>	131
4.3.2	Jumlah Tempat Peribadatan Menurut Kecamatan di Kabupaten Lebak, 2019..... <i>Number of Places of Worship by Subdistrict and Religion in Lebak Regency, 2019</i>	133
4.3.3	Jumlah Desa ¹ /Kelurahan yang Mengalami Bencana Alam ² Menurut Kecamatan di Kabupaten Lebak, 2011– 2018..... <i>Number of Villages¹ that Had Natural Disaster² by Subdistrict in Lebak Regency, 2011– 2018</i>	135

4.4 KEMISKINAN

POVERTY

- 4.4.1 Garis Kemiskinan, Jumlah, dan Persentase
Penduduk Miskin di Kabupaten Lebak, 2012–2019
*Poverty Line, Number, and Percentage of Poor People in Lebak
Regency, 2012–2019*.....
- 4.4.2 Indeks Kedalaman Kemiskinan dan Indeks Keparahan
Kemiskinan di Kabupaten Lebak, 2012–2019
*Poverty Gap Index and Poverty Severity Index in Lebak Regency,
2012–2019*.....

**5. PERTANIAN, KEHUTANAN, PETERNAKAN, DAN PERIKANAN/
AGRICULTURE, FORESTRY, LIVESTOCK, AND FISHERY**

5.1 TANAMAN PANGAN

FOOD CROPS

- 5.1.1 Luas Panen Padi Sawah dan Padi Ladang Menurut Kecamatan di
Kabupaten Lebak (hektar), 2019
*Harvested Area of Wetland and Dryland Paddy by Subdistrict in
Lebak Regency (hectar), 2019* 151
- 5.1.2 Luas Panen Jagung, Kedelai, Kacang Tanah, Kacang Hijau, Ubi
Kayu, Ubi Jalar Menurut Kecamatan di Kabupaten Lebak (hektar), 2019
*Harvested Area of Maize, Soybean, Peanut, Mungbean, Cassava, and
Sweet Potato by Subdistrict in Lebak Regency (hectar), 2019*..... 153

5.2 HORTIKULTURA

HORTICULTURE

- 5.2.1 Luas Panen Tanaman Sayuran Menurut Kecamatan dan Jenis
Tanaman di Kabupaten Lebak (ha), 2018 dan 2019
*Harvested Area of Vegetables by Subdistrict and Kind of Plant in
Lebak Regency (ha), 2018 and 2019*..... 157
- 5.2.2 Produksi Tanaman Sayuran Menurut Kecamatan dan Jenis
Tanaman di Kabupaten Lebak (ton), 2018 - 2019
*Production of Vegetables by Subdistrict and Kind of Plant in Lebak
Regency (ton), 2018 - 2019*..... 163
- 5.2.3 Luas Panen Tanaman Sayuran dan Buah–Buahan Semusim
Menurut Jenis Tanaman di Kabupaten Lebak (ha), 2016–2019

	Halaman Page
	<i>Harvested Area of Seasonal Vegetables and Fruits by Kind of Plant in Lebak Regency (ha), 2016–2019</i> 169
5.2.4	Produksi Tanaman Sayuran dan Buah–Buahan Semusim Menurut Jenis Tanaman di Kabupaten Lebak (ton), 2016–2019..... <i>Production of Seasonal Vegetables and Fruits by Kind of Plant in Lebak Regency (ha), 2016–2019</i> 171
5.2.5	Luas Panen Tanaman Biofarmaka Menurut Kecamatan dan Jenis Tanaman di Kabupaten Lebak (m ²), 2018 dan 2019..... <i>Harvested Area of Medicinal Plants by Subdistrict and Kind of Plant in Lebak Regency (m²), 2018 and 2019</i> 173
5.2.6	Produksi Tanaman Biofarmaka Menurut Kecamatan dan Jenis Tanaman di Kabupaten Lebak (kg) , 2018 dan 2019 <i>Production of Medicinal Plants by Subdistrict and Kind of Plant in Lebak Regency (kg), 2018 and 2019</i> 177
5.2.7	Luas Panen Tanaman Biofarmaka Menurut Jenis Tanaman di Kabupaten Lebak (m ²), 2016–2019 <i>Harvested Area of Medicinal Plants by Kind of Plant in Lebak Regency (m²), 2016–2019</i> 181
5.2.8	Produksi Tanaman Biofarmaka Menurut Jenis Tanaman di Kabupaten Lebak (kg), 2016–2019..... <i>Production of Medicinal Plants by Kind of Plant in Lebak Regency (kg), 2016–2019</i> 182
5.2.9	Luas Panen Tanaman Hias Menurut Kecamatan dan Jenis Tanaman di Kabupaten Lebak (m ²), 2018 dan 2019 <i>Harvested Area of Ornamental Plants by Subdistrict and Kind of Plant in Lebak Regency (m²), 2018 and 2019</i> 183
5.2.10	Produksi Tanaman Hias Menurut Kecamatan dan Jenis Tanaman di Kabupaten Lebak (tangkai), 2018 dan 2019 <i>Production of Ornamental Plants by Subdistrict and Kind of Plant in Lebak Regency (stalks), 2018 and 2019</i> 187
5.2.11	Luas Panen Tanaman Hias Menurut Jenis Tanaman (m ²) di Kabupaten Lebak, 2016–2019..... <i>Harvested Area of Ornamental Plants by Kind of Plant (m²) in Lebak Regency, 2016–2019</i> 191

5.2.12	Produksi Tanaman Hias Menurut Jenis Tanaman (tangkai), 2016–2019 <i>Production of Ornamental Plants by Kind of Plant (stalks), 2016–2019</i>	193
5.2.13	Produksi Buah-buahan Menurut Kecamatan dan Jenis Tanaman di Kabupaten Lebak (ton), 2018 dan 2019..... <i>Production of Fruits by Subdistrict and Kind of Plant in Lebak Regency (ton), 2018 and 2019</i>	195
5.2.14	Produksi Buah–Buahan dan Sayuran Tahunan Menurut Jenis Tanaman di Kabupaten Lebak (ton), 2016–2019..... <i>Production of Annual Fruits and Vegetables by Kind of Plant in Lebak Regency (ton), 2016–2019</i>	201
5.3 PERKEBUNAN		
ESTATE CROPS		
5.3.1	Luas Areal Tanaman Perkebunan Menurut Kecamatan dan Jenis Tanaman (ha), 2018 dan 2019 <i>Planted Area of Estate Crops by Subdistrict and Type of Crops (ha), 2018 dan 2019</i>	203
6. INDUSTRI, PERTAMBANGAN, DAN ENERGI/ INDUSTRY, MINING, AND ENERGY		
6.1	Daya Terpasang, Produksi, dan Distribusi Listrik PT. PLN (Persero) pada Cabang/Ranting PLN Menurut Kecamatan di Kabupaten Lebak, 2019 <i>Installed Electricity Power, Production, and Distribution of PT. PLN (Persero) at PLN Branch by Subdistrict in Lebak Regency, 2019</i>	215
6.2	Jumlah Pelanggan Listrik Menurut Kecamatan di Kabupaten Lebak, 2015–2019..... <i>Number of Electricity Customers by Subdistrict in Lebak Regency, 2015–2019</i>	217
6.3	Jumlah Pelanggan dan Air yang Disalurkan Menurut Kecamatan di	

	Kabupaten Lebak, 2019.....	
	<i>Number of Customers and Distributed Water by Subdistrict in Lebak Regency, 2019</i>	219
7.	PARIWISATA/TOURISM	
7.1	Jumlah Rumah Makan/Restoran Menurut Kecamatan di Kabupaten Lebak, 2016–2019.....	
	<i>Number of Restaurants by Subdistrict in Lebak Regency, 2016–2019....</i>	228
7.2	Jumlah Kunjungan Wisatawan Menurut Bulan di Kabupaten Lebak, 2019	
	<i>Number of Tourist Visit by Month in Lebak Regency, 2019.....</i>	230
8.	TRANSPORTASI DAN KOMUNIKASI/ TRANSPORTATION AND COMMUNICATION	
	<i>Number of Passenger Public Transportation of Commuter Jabodetabek on Lebak Regency, 2019.....</i>	235
8.1	TRANSPORTASI TRANSPORTATION	
8.1.1	Panjang Jalan Menurut Tingkat Kewenangan Pemerintahan di Kabupaten Lebak (km), 2017–2019	
	<i>Length of Roads by Level of Government Authority in Lebak Regency (km), 2017–2019.....</i>	237
8.1.2	Panjang Jalan Menurut Jenis Permukaan Jalan di Kabupaten Lebak (km), 2017–2019	
	<i>Length of Roads by Type of Road Surface in Lebak Regency/(km), 2017–2019</i>	238
8.1.3	Panjang Jalan Menurut Kondisi Jalan di Kabupaten Lebak (km), 2017–2019	
	<i>Length of Roads by Condition of Roads in Lebak Regency (km), 2017–2019</i>	239
8.1.4	Jumlah Penumpang PT Kereta Api Indonesia di Kabupaten Lebak, 2019	
	<i>Number of Passenger Transportation of Railway on Lebak Regency, 2019.....</i>	240
8.1.5	Jumlah Penumpang PT Kereta Api Commuter Jabodetabek (KCJ) di Kabupaten Lebak, 2019	
	<i>Number of Passenger Public Transportation of Commuter</i>	

	<i>Jabodetabek on Lebak Regency, 2019</i>	241
8.2	KOMUNIKASI	
	COMMUNICATION	
8.2.2	Banyaknya Kiriman Surat Pos menurut Jenis Kiriman Dalam Negeri dan Luar Negeri di Kantor Pos Rangkasbitung, 2019 <i>The number of Letter Post by Type of Domestic and Foreign Post Office Rangkasbitung, 2019</i>	242
8.2.2	Jumlah Sambungan Telepon (STO) di Wilayah Kabupaten Lebak, 2019 <i>Number of Telephone Connection by Lebak Regency, 2019</i>	243
9.	PERBANKAN, KOPERASI, DAN HARGA-HARGA/	
	BANKING, COOPERATIVE, AND PRICES	
9.1	Jumlah Koperasi Aktif Menurut Kecamatan di Kabupaten Lebak, 2016–2019 <i>Number of Active Cooperative by Subdistrict in Lebak Regency, 2016–2019</i>	249
9.2	Jumlah Koperasi Menurut Jenis Koperasi dan Kecamatan di Kabupaten Lebak, 2019 <i>Number of Cooperative by Kind of Cooperative and Subdistrict in Lebak Regency, 2019</i>	251
10.	PENGELUARAN PENDUDUK/POPULATION EXPENDITURE	
	<i>Percentage of Population by Per Capita Spending Group a Month in Lebak Regency, 2018 and 2019</i>	256
10.1	Rata-rata Pengeluaran per Kapita Sebulan Menurut Kelompok Komoditas (rupiah) di Kabupaten Lebak, 2018 dan 2019 <i>Monthly Average Expenditure per Capita by Commodity Group (rupiahs) in Lebak Regency, 2018 and 2019</i>	257
10.2	Persentase Pengeluaran per Kapita Sebulan Menurut Kelompok Komoditas di Kabupaten Lebak, 2018 dan 2019 <i>Percentage of Monthly Expenditure per Capita by Commodity Group in Lebak Regency, 2018 and 2019</i>	258
10.3	Persentase Penduduk Menurut Golongan Pengeluaran	

	Per Kapita Sebulan di Kabupaten Lebak, 2018 dan 2019 <i>Percentage of Population by Per Capita Spending Group a Month in Lebak Regency, 2018 and 2019</i>	259
11.	PERDAGANGAN/TRADE	
11.1	Jumlah Perusahaan dan Tenaga Kerja Menurut Subsektor Industri di Kabupaten Lebak, 2019 <i>Number of Establishment and Workers Engaged by Subsector in Lebak Regency, 2018 and 2019</i>	265
11.2	Perkembangan Penerbitan SIUP dan TDUP, 2018 dan 2019 <i>Progress of SIUP and TDUP Publications, 2018 and 2019</i>	266
11.3	Perkembangan Penerbitan Tanda Daftar Perusahaan, 2016–2019 <i>Progress OF Publication of List Sign Company (TDP), 2016-2019</i>	267
11.4	Banyaknya Penerbitan SIUP/TDUP, Tanda Daftar Perusahaan (TDP) dan Tanda Daftar Gudang (TDG), 2016–2019 <i>Number of SIUP/TDUP, TDP and TDG Publications, 2016-2019</i>	268
11.3	Perkembangan Persediaan Pangan / Beras Subdivre Lebak, 2019 <i>Rice Stock in Lebak Regency, 2019</i>	269
12.	SISTEM NERACA REGIONAL/SYSTEM OF REGIONAL ACCOUNTS	
12.1.	Produk Domestik Regional Bruto Atas Dasar Harga Berlaku Menurut Lapangan Usaha di Kabupaten Lebak (miliar rupiah), 2015–2019 <i>Gross Regional Domestic Product at Current Market Prices by Industry in Lebak Regency (billion rupiahs), 2015–2019</i>	281
12.2	Produk Domestik Regional Bruto Atas Dasar Harga Konstan 2010 Menurut Lapangan Usaha di Kabupaten Lebak (miliar rupiah), 2015–2019 <i>Gross Regional Domestic Product at 2010 Constant Market Prices by Industry in Lebak Regency (billion rupiahs), 2015–2019</i>	283
12.3	Distribusi Persentase Produk Domestik Regional Bruto Atas Dasar Harga Berlaku Menurut Lapangan Usaha di Kabupaten Lebak, 2015–2019 <i>Percentage Distribution of Gross Regional Domestic Product at Current Market Prices by Industry in Lebak Regency 2015–2019</i>	285
12.4	Laju Pertumbuhan Produk Domestik Regional Bruto Atas Dasar Harga Konstan 2010 Menurut Lapangan Usaha di Kabupaten Lebak (persen), 2016–2019 <i>Growth Rate of Gross Regional Domestic Product at 2010 Constant Market Prices by Industry in Lebak Regency (percent), 2016–2019</i>	287

12.5	Produk Domestik Regional Bruto Atas Dasar Harga Berlaku Menurut Jenis Pengeluaran di Kabupaten Lebak (miliar rupiah), 2015–2019 <i>Gross Regional Domestic Product at Current Market Prices by Type of Expenditure in Lebak Regency (billion rupiahs), 2015–2019.....</i>	289
12.6	Produk Domestik Regional Bruto Atas Dasar Harga Konstan 2010 Menurut Jenis Pengeluaran di Kabupaten Lebak (miliar rupiah), 2015–2019 <i>Gross Regional Domestic Product at 2010 Constant Market Prices by Type of Expenditure in Lebak Regency (billion rupiahs), 2015–2019</i>	290
13.	PERBANDINGAN ANTAR KABUPATEN/ KOTA/ REGENCY/MUNICIPAL COMPARISON	
	<i>Human Development Index (HDI) by Regency/Municipality in Banten Province 2015-2019</i>	295
13.1	Jumlah Penduduk Menurut Kabupaten/Kota di Provinsi Banten (jiwa), 2015-2019..... <i>Population by Regency/Municipality in Banten Province, 2015-2019....</i>	297
13.2	Laju Pertumbuhan PDRB Atas Dasar Harga Konstan Menurut Kabupaten/Kota di Provinsi Banten, 2015-2019	
	<i>Growth Rate of Gross Regional Domestic Product at 2010 Constant Market Prices by Regency/Municipality in Banten Province (percent)2015-2019</i>	298
13.3	Jumlah Penduduk Miskin Menurut Kabupaten/Kota di Provinsi Banten (ribu), 2015-2019..... <i>Number of Poor People by Regency/Municipality in Banten Province (thousand), 2015-2019</i>	299
9.4	Indeks Pembangunan Manusia (IPM) Menurut Kabupaten/Kota di Provinsi Banten, 2015-2019..... <i>Human Development Index (HDI) by Regency/Municipality in Banten Province 2015-2019</i>	300

DAFTAR GAMBAR/LIST OF FIGURES

		Halaman <i>Page</i>
1.1	Luas Daerah menurut Kecamatan (%), 2019 <i>Area of Subdistrict (%), 2019</i>	4
2.1	Persentase Pegawai Negeri Sipil menurut Jenis Kelamin di Kabupaten Lebak, 2019 <i>Percentage of Civil Servant by Sex in Lebak Regency, 2019</i>	
3.1	Piramida Penduduk Kabupaten Lebak, 2019 <i>Lebak Regency Population Pyramid, 2019</i>	45
4.1	Angka Partisipasi Murni (APM) Menurut Jenjang Pendidikan di Kabupaten Lebak, 2018 dan 2019 <i>Net Participation Rates by Educational Level in Lebak Regency, 2018 and 2019</i>	
5.1	Produksi Buah-buahan Tahunan menurut jenis tanaman (Ton) di Kabupaten Lebak, 2019 <i>Production of Annual Fruits by Kind of Plant (ton) in Lebak Regency, 2019</i>	149
6.1	Jumlah Pelanggan Listrik di Kabupaten Lebak, 2016- 2019 <i>Number of Electricity Customers in Lebak Regency, 2016–2019</i>	214
7.1	Jumlah Kunjungan Wisatawan menurut bulan di Kabupaten Lebak, 2019 <i>Number of Tourist Visit by Month in Lebak Regency, 2019</i>	
8.1	Jumlah Penumpang PT Kereta Api Commuter Jabodetabek (KCJ) di Kabupaten Lebak, 2019	
9.1	Jumlah Koperasi Aktif di Kabupaten Lebak, 2016 - 2019 <i>Number of Active Cooperative, 2016 - 2019</i>	248
10.1	Persentase Penduduk Menurut Golongan Pengeluaran Per Kapita Sebulan di Kabupaten Lebak, 2018 dan 2019	
11.1	Perkembangan Persediaan Pangan / Beras Subdivre Lebak, 2019 <i>Rice Stock in Lebak Regency, 2019</i>	
12.1	Lima Penyumbang Terbesar Produk Domestik Regional Bruto Atas Dasar Harga Berlaku Menurut Lapangan Usaha Kabupaten Lebak(%), 2019 <i>The Five Greatest Contributors Gross Regional Domestic Product at Current</i>	

	<i>Market Prices of Lebak Regency (%)</i> , 2019	280
13.1	Indeks Pembangunan Manusia (IPM) Menurut Kabupaten/Kota di Provinsi Banten, 2015-2019.....	

<https://lebakkab.bps.go.id>

PENJELASAN UMUM/EXPLANATORY NOTES

Tanda-tanda, satuan-satuan, dan lain-lainnya yang digunakan dalam publikasi ini adalah sebagai berikut:

Symbols, measurement units, and acronyms which are used in this publication, are as follows:

1. TANDA-TANDA/SYMBOLS

Data tidak tersedia/Data not available	: ...
Tidak ada atau nol /Null or zero	: -
Data dapat diabaikan/Data negligible	: 0
Tanda decimal/Decimal point	: ,
Data tidak dapat ditampilkan/Not applicable	: NA
Angka estimasi/Estimated figures	: e
Angka diperbaiki/Revised figures	: r
Angka sementara/Preliminary figures	: x
Angka sangat sementara/Very preliminary figures	: xx
Angka sangat sangat sementara/Very very preliminary figures	: xxx

2. SATUAN/UNITS

barel/barrel	: 158,99 liter/litres = 1/6,2898 m ³
hektar (ha)/hectare (ha)	: 10 000 m ²
kilometer (km)/kilometres (km)	: 1 000 meter/meters (m)
knot/knot	: 1,8523 km/jam (km/hour)
kuintal/quintal	: 100 kg
KWh	: 1 000 Watt hour
MWh	: 1 000 KWh
liter (untuk beras)/litre (for rice)	: 0,80 kg
MMSCF	: 1/35,3 m ³
metrik ton (m.ton)/metric ton (m. ton)	: 0,98421 long ton = 1 000 kg
ons/ounce	: 28,31 gram/grams
ton	: 1 000 kg

Satuan lain: buah, dus, butir, helai/lembar, kaleng, batang, pulsa, ton kilometer (ton-km), jam, menit, persen (%).

Other units: unit, pack, pieces, sheet, tin, pulse, ton-kilometres(ton-km), hour, minute, percent (%).

Perbedaan angka di belakang koma disebabkan oleh pembulatan angka.
The difference in decimal numbers is caused by rounding.

DAFTAR SINGKATAN/ LIST OF ABBREVIATIONS

SI	: Stasiun Iklim
SIMPK	: Stasiun Meteorologi Pertanian Khusus
t.t	: Tempat tidur
BCG	: Bacillus Calmette Guerin
DPT	: Difteri, Pertusis, Tetanus
TT	: Tetanus Toxoid
IOT	: Industri Obat Tradisional/ <i>Traditional Medicine Industry</i>
IKOT	: Industri Kecil Obat Tradisional/ <i>Traditional Medicine Small</i>
Alkes	: Alat kesehatan/ <i>Health Kits</i>
PKRT	: Perbekalan Kesehatan Rumah tangga/ <i>Household Health Logistics</i>
Kompl	: Komplemen/ <i>Complement</i>
IRTP	: Industri Pangan Produksi Rumah Tangga/ <i>Foods Home Industry</i>
PBF	: Pedagang Besar Farmasi/ <i>Pharmacy Whole-seller</i>
GFK	: Gudang Farmasi Kab/Kota/Regency/ <i>Municipality Pharmacy Warehouse</i>
RB	: Rumah Bersalin/ <i>Delivery House</i>
Pustu	: Puskesmas pembantu/ <i>Auxiliary Public Health Center</i>
BP	: Balai Pengobatan/ <i>Polyclinic</i>
TPS	: Tempat Pembuangan Sementara / <i>landfill</i>
Jamkesmas	: Jaminan kesehatan masyarakat miskin/ <i>Poor public health insurance</i>
PJKMU	: Program Jaminan Kesehatan Masyarakat Umum
SIUP	: Surat Ijin Usaha Perdagangan/ <i>Trading Permission Letter</i>
TDP	: Tanda Daftar Perusahaan/ <i>Company Registration Identity</i>
API	: Angka Pengenal Importir/ <i>Importer's Identity Number</i>

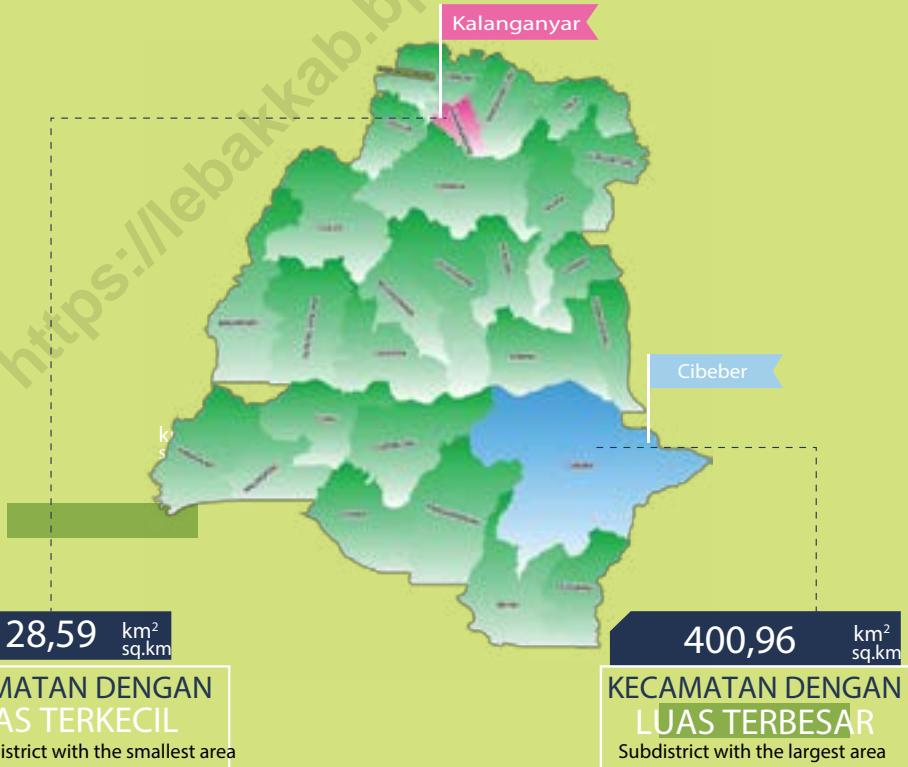
Statistik Kunci, 2017–2019 Key Statistics, 2017–2019

Rincian/Description	Satuan/Unit	2017	2018	2019
(1)	(2)	(5)	(6)	(7)
SOSIAL/SOCIAL				
Penduduk ¹ /Population ¹	orang/people	1 288 103	1 295 810	1 302 608
Laju Pertumbuhan Penduduk ¹ /Population Growth ¹	%	0,68	0,60	0,52
Angka Harapan Hidup ^{1-e₀} /Life Expectancy Rate ¹	tahun/years	66,59	66,79	67,04
Tingkat Partisipasi Angkatan Kerja –TPAK ² Labour Force Participation Rate-LFPR ²	%	65,26	67,56	65,06
Tingkat Pengangguran Terbuka-TPT ² Unemployment Rate-UR ²	%	8,88	7,70	8,05
Penduduk Miskin ³ /Poor People ⁴	ribu/thousand	111,08	108,77	107,93
Persentase Penduduk Miskin ⁴ Percentage of Poor People ⁴	%	8,64	8,41	8,30
Indeks Pembangunan Manusia-IPM ⁵ Human Development Index ⁵	–	62,95	63,37	63,88
EKONOMI/ECONOMIC				
Produk Domestik Bruto (PDB) Harga Berlaku ⁶ Gross Domestic Bruto (GDP) at Current Price ⁶	juta rupiah million rupiahs	24 485 545,2	26 676 199,6	28 918 149,3
Laju Pertumbuhan Ekonomi ⁸ /Economic Growth ⁷	%	5,76	5,80	5,77
PDB Per Kapita Harga Berlaku ^{6,8} Per Capita of GDP at Current Price ^{6,8}	rupiah/rupiahs	19 008 996,43	20 586 505,43	22 200 193,24

- Catatan/Notes: ¹ Data 2006–2009: berdasarkan hasil SUPAS 2005; mulai 2010: Hasil proyeksi penduduk Indonesia 2010–2035 (pertengahan tahun/Juni)/Data in 2006–2009: based on SUPAS 2005; since 2010: The result of Indonesia population projection 2010–2035 (mid year/June)
- ² Kondisi Agustus/Condition at August
- ³ Menggunakan penimbang hasil proyeksi penduduk tahun 2010–2035/Weighted by the 2010–2035 population projection
- ⁴ Kondisi Maret/Condition at March
- ⁵ Sejak tahun 2010, IPM dihitung dengan metode baru. Komponen IPM metode baru adalah angka harapan hidup saat lahir, harapan lama sekolah, rata-rata lama sekolah, dan pengeluaran per kapita/Since 2010, HDI was calculated using new method. New HDI component are life expectancy at birth, expected years of schooling, means years of schooling, and expenditure per capita
- ⁶ Mulai tahun 2010 mengadopsi System of National Account 2008 (SNA 2008)/Since 2010 is in line with System of National Account 2008 (SNA 2008)
- ⁷ Sebelum 2011 menggunakan tahun dasar 2000 (2000=100), mulai 2011 menggunakan tahun dasar 2010 (2010=100)/Before 2011 using 2000 base year (2000=100), since 2011 using 2010 base year (2010=100)
- ⁸ Mulai 2010 proyeksi penduduk berdasarkan hasil SP2010/Since 2010 population projection based on SP2010
- ⁹ IHK 82 kota (2012 = 100)/CPI 82 cities (2012 = 100)
- ¹⁰ Mulai 2010: menggunakan SBI 9 bulan/Since 2010: using SBI 9 month

Luas Wilayah Kabupaten Lebak

Total Area Of Lebak Regency **3.305,07** km²
sq.km



PENJELASAN TEKNIS

1. Secara astronomis, Kabupaten Lebak terletak antara 06007'18" dan 07000'00" Lintang Selatan, serta 105000'25" dan 106000'30" bujur Timur.
2. Berdasarkan posisi geografisnya, Kabupaten Lebak memiliki batas batas: Utara – Kabupaten Serang; Selatan – Samudera Indonesia; Barat – Kabupaten Pandeglang; Timur – Kabupaten Tangerang, Kabupaten Bogor dan Kabupaten Sukabumi.
3. Kabupaten Lebak terdiri dari 28 Kecamatan dan 345 desa.

TECHNICAL NOTES

1. *Astronomically, Lebak Regency is located between 06007'18" and 07000'00" South Latitude, and between 105000'25" and 106000'30" East Longitude.*
2. *in terms of geographic position, Lebak Regency has boundaries as follows; North – Serang Regency; South – Indonesian Oceans; West –Pandeglang Regency; East – Tangerang Regency, Bogor Regency and Sukabumi Regency.*
3. *Lebak Regency has 28 district and 345 subdistrict.*

1.1 KEADAAN GEOGRAFI GEOGRAPHY CONDITION

Tabel 1.1.1 Luas Daerah dan Jumlah Pulau Menurut Kecamatan di Kabupaten Lebak, 2019
Total Area and Number of Islands by Subdistrict in Lebak Regency, 2019

Kecamatan Subdistrict	Ibukota Kecamatan Capital of Subdistrict	Luas Total Area (km ² /sq.km)
(1)	(2)	(3)
Rangkasbitung	Malingping Selatan	10 201.47
Wanasalam	Bejod	11 419.02
Panggarangan	Situregen	17 715.51
Cihara	Cihara	12 469.86
Bayah	Bayah Barat	14 377.21
Cilograng	Gunung Batu	9 601.71
Cibeber	Warung Banten	40 096.41
Cijaku	Cijaku	11 468.42
Cigemblong	Cigemblong	15 304.93
Banjarsari	Cidahu	15 955.50
Cileles	Cikareo	15 338.76
Gunung kencana	Gunung Kencana	13 801.50
Bojongmanik	Bojongmanik	9 591.83
Cirinten	Cirinten	12 254.92
Lewidamar	Lebak parahiang	14 305.09
Muncang	Muncang	8 695.38
Sobang	Sinar Jaya	11 149.34

Lanjutan Tabel/*Continued Table* 1.1.1

Kecamatan <i>Subdistrict</i>	Ibukota Kecamatan <i>Capital of Subdistrict</i>	Luas <i>Total Area</i> (km ² /sq.km)
(1)	(2)	(3)
Cipanas	Sipayung	6 525.30
Lebak Gedong	Banjarsari	9 159.98
Sajira	Sajira	10 466.64
Cimarga	Margajaya	18 752.65
Cikulur	Curugpanjang	6 182.97
Warunggunung	Selaraja	4 736.53
Cibadak	Pasar Keong	3 632.71
Rangkasbitung	Muara Ciujung Timur	7 309.70
Kalanganyar	Pasir Kupa	2 859.34
Maja	Maja	7 817.14
Curugbitung	Curugbitung	9 317.33
Kabupaten Lebak	Rangkasbitung	330 507.20

Lanjutan Tabel/*Continued Table 1.1.1*

Kecamatan Subdistrict	Persentase terhadap Luas Provinsi Percentage to Province's Area	Jumlah Pulau Number of Islands
(1)	(4)	(5)
Rangkasbitung	1.06	-
Wanasalam	1.18	1
Panggarangan	1.83	-
Cihara	1.29	-
Bayah	1.49	4
Cilograng	0.99	-
Cibeber	4.15	-
Cijaku	1.19	-
Cigemblong	1.58	-
Banjarsari	1.65	-
Cileles	1.59	-
Gunung kencana	1.43	-
Bojongmanik	0.99	-
Cirinten	1.27	-
Leuwidamar	1.48	-
Muncang	0.90	-
Sobang	1.15	-

Lanjutan Tabel/*Continued Table* 1.1.1

Kecamatan Subdistrict	Persentase terhadap Luas Provinsi Percentage to Province's Area	Jumlah Pulau Number of Islands
(1)	(4)	(5)
Cipanas	0.68	-
Lebak Gedong	0.95	-
Sajira	1.08	-
Cimarga	1.94	-
Cikulur	0.64	-
Warunggunung	0.49	-
Cibadak	0.38	-
Rangkasbitung	0.76	-
Kalanganyar	0.30	-
Maja	0.81	-
Curugbitung	0.96	-
Kabupaten Lebak	34.20	5

Catatan/Note: ...

Sumber/Source: Bappeda Kabupaten Lebak, Perda No.2 Tahun 2014 tentang RT RW Kabupaten Lebak 2014 - 2034
Regional Regulation No.2, 2014, Regional Planning Board of Lebak Regency

Tabel 1.1.2 **Tinggi Wilayah dan Jarak ke Ibukota di Kabupaten Lebak, 2019**
Altitude and Distance to the Capital in Lebak Regency, 2019

Kecamatan Subdistrict	Tinggi Wilayah (mdpl) Altitude (m a.s.l)	Jarak ke Ibukota Distance to the Capital
(1)	(2)	(3)
Rangkasbitung	40	100
Wanasalam	40	99
Panggarangan	4	127
Cihara	4	105
Bayah	3	135
Cilograng	3	160
Cibeber	200	152
Cijaku	70	80
Cigemblong	70	77
Banjarsari	120	70
Cileles	164	50
Gunung kencana	170	58
Bojongmanik	200	36
Cirinten	200	45
Leuwidamar	230	20
Muncang	260	42

Kecamatan Subdistrict	Tinggi Wilayah (mdpl) Altitude (m a.s.l)	Jarak ke Ibukota Distance to the Capital
(1)	(2)	(3)
Sobang	260	62
Cipanas	180	38
Lebak Gedong	180	47
Sajira	165	27
Cimarga	220	9
Cikulur	240	17
Warunggunung	250	10
Cibadak	220	5
Rangkasbitung	217	1
Kalanganyar	217	1
Maja	140	21
Curugbitung	140	34
Kabupaten Lebak		

Catatan/Note: ...

Sumber/Source: Bappeda Kabupaten Lebak / Regional Planning Board of Lebak Regency

1.2 KEADAAN IKLIM CLIMATE CONDITION

Tabel 1.2.1 **Pengamatan Unsur Iklim Menurut Bulan di Stasiun Serang, 2019**
Table 1.2.1 **Observation of Climate Elements By Months at Serang Station, 2019**

Bulan Month	Suhu/Temperature (°C)			Kelembaban/Humidity (%)		
	Minimum	Rata-rata Average	Maksimum Maximum	Minimum	Rata-rata Average	Maksimum Maximum
(1)	(2)	(3)	(4)	(5)	(6)	(7)
Januari/January	22.2	27.7	34.2	53.0	82.8	98.0
Februari/February	23.6	27.9	34.2	52.0	83.1	98.0
Maret/March	22.2	27.3	34.8	54.0	82.8	98.0
April/April	23.4	28.0	34.4	53.0	82.2	97.0
Mei/May	23.4	28.2	34.4	51.0	80.0	98.0
Juni/June	2,6	27.9	34.0	43.0	78.0	97.0
Juli/July	21.0	27.9	34.0	41.0	74.4	95.0
Agustus/August	20.0	27.5	34.6	39.0	72.7	94.0
September/September	20.0	27.4	34.8	37.0	71.7	97.0
Oktober/October	21.6	27.8	37.4	35.0	70.2	94.0
November/November	21.4	28.7	37.2	30.0	72.7	95.0
Desember/December	23.4	27.9	35.4	47.0	80.8	98.0

Lanjutan Tabel/*Continued Table 1.2.1*

Bulan Month	Kecepatan Angin (m/det) Wind Velocity (m/sec)			Tekanan Udara/Atmospheric Pressure (mb)		
	Minimum	Rata-rata Average	Maksimum Maximum	Minimum	Rata-rata Average	Maksimum Maximum
(1)	(8)	(9)	(10)	(11)	(12)	(13)
Januari/January	CALM	2.1	12.0	1 007.5	1 009.0	1 010.8
Februari/February	CALM	1.9	16.0	1 006.4	1 008.4	1 010.0
Maret/March	CALM	2.0	12.0	1 005.3	1 007.2	1 009.4
April/April	CALM	1.8	14.0	1 005.2	1 007.9	1 010.1
Mei/May	CALM	1.4	10.0	1 004.8	1 006.9	1 009.0
Juni/June	CALM	1.8	16.0	1 005.1	1 006.9	1 008.9
Juli/July	CALM	1.7	16.0	1 003.6	1 006.8	1 008.2
Agustus/August	CALM	1.8	13.0	1 004.3	1 008.0	1 010.0
September/September	CALM	1.7	13.0	1 005.1	1 006.6	1 007.8
Oktober/October	CALM	2.2	17.0	1 004.1	1 007.1	1 008.9
November/November	CALM	1.6	16.0	1 003.2	1 006.1	1 007.9
Desember/December	CALM	1.7	16.0	1 005.1	1 006.9	1 008.9

Lanjutan Tabel/*Continued Table 1.2.1*

Bulan Month	Jumlah Curah Hujan Number of Precipitation (mm)	Jumlah Hari Hujan (hari) Number of Rainy Days (day)	Penyinaran Matahari Duration of Sunshine (%)
(1)	(14)	(15)	(16)
Januari/January	0	1	7.86
Februari/February	1	2	7.26
Maret/March	11	2	7.26
April/April	14	4	7.34
Mei/May	10	6	5.65
Juni/June	75	6	6.98
Juli/July	94	11	6.26
Agustus/August	180	17	5.83
September/September	179	17	3.91
Oktober/October	332	18	4.52
November/November	151	18	5.66
Desember/December	210	23	4.19

Catatan/Note: ...

Sumber/Source: Badan Meteorologi, Klimatologi, dan Geofisika Stasiun Meteorologi Serang/
Board of Meteorology, Climatology, and Geophysics – Meteorology Station of Serang

PEMERINTAHAN

GOVERNMENT

Jumlah PNS di Kabupaten Lebak, 2019

Berdasarkan Jenis Kelamin



Laki-Laki

5.078



Perempuan

4.489

Berdasarkan Pendidikan

SD

118

SMP

97

SMA

1.179

Diploma

1.394

Sarjana

6.779



PENJELASAN TEKNIS

1. Wilayah pembangunan Lebak Utara, yang meliputi Kecamatan Rangkasbitung, Kecamatan Warunggunung, Kecamatan Cikulur, Kecamatan Cimarga, Kecamatan Maja, Kecamatan Curugbitung, dan Kecamatan Kalanganyar. Ditujukan sebagai wilayah perdagangan dan industri. baik industri hulu maupun industri hilir. diharapkan pula sebagai industri pengolahan hasil - hasil pertanian.
2. Wilayah pembangunan Lebak Selatan, wilayah ini meliputi Kecamatan Malingping, Kecamatan Wanasalam, Kecamatan Cijaku, Kecamatan Panggarangan, Kecamatan Bayah, Kecamatan Ciligrang, Kecamatan Cibeber, Kecamatan Cigemplong, dan Kecamatan Cihara. Dengan karakteristik yang unik, yaitu sebagian berada di pegunungan (Gunung Gede dan Gunung Sanggabuana) dan sebagian merupakan daerah berpantai. Wilayah ini diperuntukkan sebagai wilayah pembangunan yang berpotensi dibidang pertanian tanaman pangan, perikanan laut, pertambangan dan pariwisata.
3. Wilayah pembangunan Lebak Timur, meliputi Kecamatan Cipanas, Kecamatan Muncang, Kecamatan Sobang, Kecamatan Sajira, Kecamatan Leuwidamar,

TECHNICAL NOTES

1. *North Lebak development zone, it covers Rangkasbitung District, Warunggunung District, Cikulur District, Cimarga District, Maja District, Curugbitung District, and Kalanganyar District. This zone is treated as trade and industrial area especially for argo-industry.*
2. *South Lebak development zone, it covers Malingping District, Wanasalam District, Cijaku District, Panggarangan District, Bayah District, Ciligrang District, Cibeber District, Cigemplong District, and Cihara District. This area has special character, one side is mountainous area such as mount Gede and mount Sanggabuana. The other side is on outerline. This area is supposed to be appropriate as farming, marine fishery, mining and tourism area.*
3. *East Lebak development zone, it covers Cipanas District, Muncang District, Sobang District, Sajira District, Leuwidamar District, Bojongmanik District, Lebakgedong*

Kecamatan Bojongmanik, Kecamatan Lebakgedong, dan Kecamatan Cirinten. Wilayah ini merupakan daerah perbukitan dipegunungan Kendeng sehingga baik untuk perkebunan kecil dan perkebunan besar.

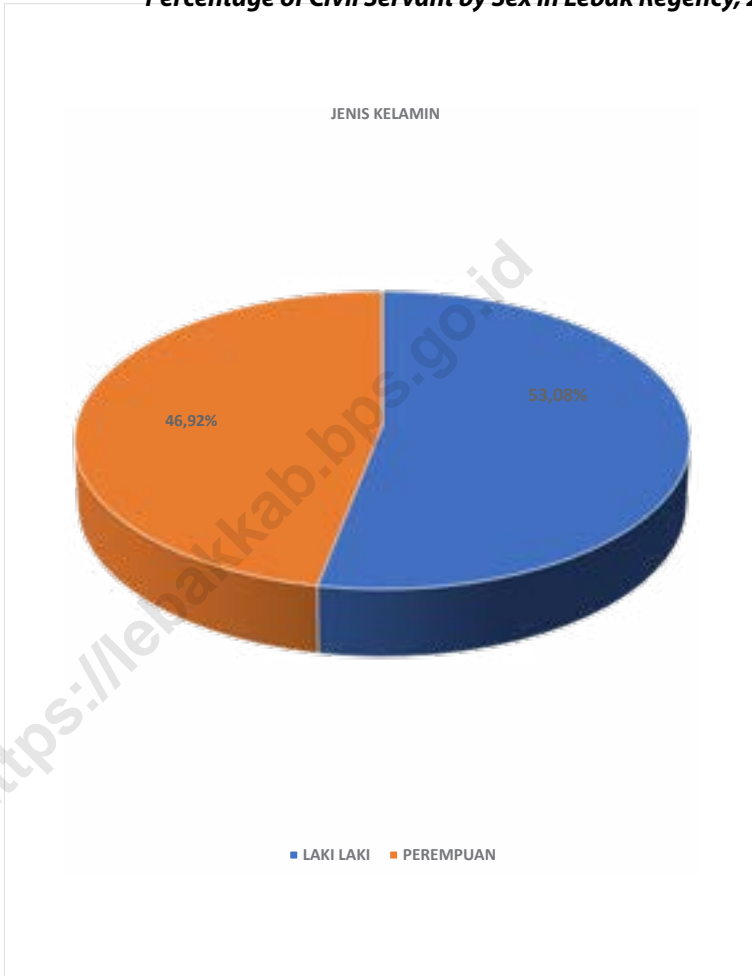
4. Wilayah pembangunan Lebak Barat, wilayah pembangunan ini meliputi Kecamatan Banjarsari, Kecamatan Gunungkencana dan Kecamatan Cileles. Wilayah ini masih memiliki hutan lindung. Dengan kontur tanah yang ada, wilayah ini baik untuk perkebunan besar dan kecil.

District, and Cirinten District. This area is located on mountainous and hilly area of Kendeng mountain. this area is supposed to be potential as plantation area.

4. *West Lebak development zone, it covers Banjarsari District, Gunung Kencana District, and Cileles District. It is also treated as protected forest. This area has main priority as nation and public owned plantation.*

Gambar 2.1 **Persentase Pegawai Negeri Sipil menurut Jenis Kelamin di Kabupaten Lebak, 2019**

Percentage of Civil Servant by Sex in Lebak Regency, 2019



Sumber/Source : ...

2.1 WILAYAH ADMINISTRATIF ADMINISTRATIVE AREA

Tabel 2.1.1 Jumlah Desa¹/Kelurahan Menurut Kecamatan di Kabupaten Lebak, 2015–2019
Number of Villages¹/Kelurahan by Subdistrict in Lebak Regency, 2015–2019

Kecamatan Subdistrict	2015	2016	2017	2018	2019
(1)	(2)	(3)	(4)	(5)	(6)
Malingping	14	14	14	14	14
Wanasalam	13	13	13	13	13
Panggarangan	11	11	11	11	11
Cihara	9	9	9	9	9
Bayah	11	11	11	11	11
Cilograng	10	10	10	10	10
Cibeber	22	22	22	22	22
Cijaku	10	10	10	10	10
Cigemblong	9	9	9	9	9
Banjarsari	20	20	20	20	20
Cileles	12	12	12	12	12
Gunung kencana	12	12	12	12	12
Bojongmanik	9	9	9	9	9
Cirinten	10	10	10	10	10
Leuwidamar	12	12	12	12	12
Muncang	12	12	12	12	12
Sobang	10	10	10	10	10
Cipanas	14	14	14	14	14
Lebak Gedong	6	6	6	6	6
Sajira	15	15	15	15	15
Cimarga	17	17	17	17	17
Cikulur	13	13	13	13	13

Lanjutan Tabel/*Continued Table 2.2.1*

Kecamatan Subdistrict	2015	2016	2017	2018	2019
(1)	(2)	(3)	(4)	(5)	(6)
Warunggunung	12	12	12	12	12
Cibadak	15	15	15	15	15
Rangkasbitung	16	16	16	16	16
Kalanganyar	7	7	7	7	7
Maja	14	14	14	14	14
Curugbitung	10	10	10	10	10
Kabupaten Lebak	345	345	345	345	345

Catatan/Note: ¹ Termasuk kelurahan dan Unit Permukiman Transmigrasi (UPT)/*Include Transmigration Settlement Unit*
 Sumber/Source: Peraturan Kepala Badan Pusat Statistik Nomor 29 Tahun 2018 Tanggal 15 Januari 2018 tentang Perubahan Atas Peraturan Kepala Badan Pusat Statistik Nomor 55 Tahun 2017 tentang Kode dan Nama Wilayah Kerja Statistik Tahun 2017
Chief Statistician Regulation Number 29/2018, January 15 2018, as a revision of Chief Statistician Regulation Number 55 of 2017 on Code and Name of Regional Level of Data Collection.

2.2 DEWAN PERWAKILAN RAKYAT DAERAH REGIONAL HOUSE OF REPRESENTATIVE

Tabel 2.2.1 Jumlah Anggota Dewan Perwakilan Rakyat Daerah Menurut Partai Politik dan Jenis Kelamin di Kabupaten Lebak, 2019
Number of Regional House of Representatives's Members by Political Parties and Sex in Lebak Regency 2019

Partai Politik <i>Political Parties</i>	Laki-laki <i>Male</i>	Perempuan <i>Female</i>	Jumlah <i>Total</i>
(1)	(2)	(3)	(4)
PARTAI GERINDRA	9	1	10
PARTAI DEMOKRAT	7	...	7
PDI PERJUANGAN	4	2	6
PARTAI GOLKAR	6	...	6
PARTAI KEBANGKITAN BANGSA	5	...	5
PARTAI KEADILAN SEJAHTERA	5	...	5
PARTAI NASDEM	3	2	5
PARTAI PERSATUAN PEMBANGUNAN	4	...	4
Nama Kabupaten/Kota	43	5	48

Catatan/Note: ...

Sumber/Source: Sekretariat DPRD Kabupaten Lebak/
Secretariat of Lebak Regency

2.3 SUMBER DAYA MANUSIA HUMAN RESOURCES

Tabel 2.3.1 Jumlah Pegawai Negeri Sipil Menurut Jabatan dan Jenis Kelamin di Kabupaten Lebak, Desember 2018 dan Desember 2019
Number of Civil Servants by Occupation and Sex in Lebak Regency, Desember 2018 and Desember 2019

Kecamatan <i>Subdistrict</i>	2018		Jumlah <i>Total</i>
	Laki-laki <i>Male</i>	Perempuan <i>Female</i>	
(1)	(2)	(3)	(4)
Fungsional Tertentu <i>Specific Functional</i>	3 697	3 507	7 204
Fungsional Umum <i>Staf General Functional</i>	899	728	1 627
Struktural/ <i>Structural</i>	653	193	846
Eselon V/5th Echelon	-	-	-
Eselon IV/4th Echelon	454	167	621
Eselon III/3rd Echelon	167	24	191
Eselon II/2nd Echelon	32	2	34
Eselon I/1st Echelon	0	0	0
Jumlah/Total	5 249	4 428	9 677

Lanjutan Tabel/*Continued Table 2.3.1*

Kecamatan <i>Subdistrict</i>	2019		Jumlah <i>Total</i>
	Laki-laki <i>Male</i>	Perempuan <i>Female</i>	
(1)	(5)	(6)	(7)
Fungsional Tertentu <i>Specific Functional</i>	2 813	3 327	6 140
Fungsional Umum <i>Staf General Functional</i>	1 631	964	2 595
Struktural/ <i>Structural</i>	634	198	832
Eselon V/5th Echelon	-	-	-
Eselon IV/4th Echelon	437	168	605
Eselon III/3rd Echelon	169	29	198
Eselon II/2nd Echelon	28	1	29
Eselon I/1st Echelon	0	0	0
Jumlah/<i>Total</i>	5 078	4 489	9 567

Catatan/Note: ...

Sumber/Source: Kantor BKPP Kabupaten Lebak/ Office of BKPP in Lebak Regency

Tabel 2.3.2 Jumlah Pegawai Negeri Sipil Menurut Tingkat Pendidikan dan Jenis Kelamin di Kabupaten Lebak, Desember 2018 dan Desember 2019
Number of Civil Servants by Educational Level and Sex in Lebak Regency, Desember 2018 and Desember 2019

Tingkat Pendidikan <i>Educational Level</i>	2018		
	Laki-laki <i>Male</i>	Perempuan <i>Female</i>	Jumlah <i>Total</i>
(1)	(2)	(3)	(4)
Sampai dengan SD <i>Up to Primary School</i>	123	4	127
SMP/Sederajat <i>General Vocational Junior High School</i>	108	4	112
SMA/Sederajat <i>General/Vocational Senior High School</i>	1 049	390	1 439
Diploma I, II/Akta I, II <i>Diploma I, II/Akta I, II</i>	526	556	1 082
Diploma III/Akta III/Sarjana Muda <i>Diploma III/Akta III/Bachelor</i>	150	514	664
Tingkat Sarjana/Doktor/Ph.D <i>University Graduates</i>	3 293	2 960	6 253
Jumlah/Total	5 249	4 428	9 677

Lanjutan Tabel/*Continued Table 2.3.2*

Tingkat Pendidikan <i>Educational Level</i>	2019		
	Laki-laki <i>Male</i>	Perempuan <i>Female</i>	Jumlah <i>Total</i>
(1)	(2)	(3)	(4)
Sampai dengan SD <i>Up to Primary School</i>	115	3	118
SMP/Sederajat <i>General Vocational Junior High School</i>	93	4	97
SMA/Sederajat <i>General/Vocational Senior High School</i>	881	298	1 179
Diploma I, II/Akta I, II <i>Diploma I, II/Akta I, II</i>	377	383	760
Diploma III/Akta III/Sarjana Muda <i>Diploma III/Akta III/Bachelor</i>	147	487	634
Tingkat Sarjana/Doktor/Ph.D <i>University Graduates</i>	3 465	3 314	6 779
Jumlah/Total	5 078	4 489	9 567

Catatan/Note: ...

Sumber/Source: Kantor BKPP Kabupaten Lebak/ Office of BKPP in Lebak Regency

Tabel
Table 2.3.3

**Jumlah Pegawai Negeri Sipil Menurut Tingkat
Kepangkatan dan Jenis Kelamin di Kabupaten Lebak,
Desember 2018 dan Desember 2019**
*Number of Civil Servants by Hierarchy and Sex, in Lebak
Regency, Desember 2018 and Desember 2019*

Pangkat/Golongan/Ruang Hierarchy	2018		
	Laki-laki Male	Perempuan Female	Jumlah Total
(1)	(2)	(3)	(4)
1. I/A (Juru Muda)	112	3	115
2. I/B (Juru Muda Tingkat I)	7	0	7
3. I/C (Juru)	75	4	79
4. I/D (Juru Tingkat I)	16	0	16
Golongan I/Range I	210	7	217
5. II/A (Pengatur Muda)	310	97	407
6. II/B (Pengatur Muda Tingkat I)	262	139	401
7. II/C (Pengatur)	321	374	695
8. II/D (Pengatur Tingkat I)	176	196	372
Golongan II/Range II	1 069	806	1 875
9. III/A (Penata Muda)	695	857	1 552
10. III/B (Penata Muda Tingkat I)	643	773	1 416
11. III/C (Penata)	513	501	1 014
12. III/D (Penata Tingkat I)	488	342	830
Golongan III/Range III	2 339	2 473	4 812
13. IV/A (Pembina)	1 429	1 024	2 453
14. IV/B (Pembina Tingkat I)	175	115	290
15. IV/C (Pembina Utama Muda)	25	3	28
16. IV/D (Pembina Utama Madya)	2	0	2
17. IV/E (Pembina Utama)	0	0	0
Golongan IV/Range IV	1 631	1 142	2 773
Jumlah/Total	5 249	4 428	9 677

Lanjutan Tabel/*Continued Table 2.3.3*

Pangkat/Golongan/Ruang <i>Hierarchy</i>	2019		
	Laki-laki <i>Male</i>	Perempuan <i>Female</i>	Jumlah <i>Total</i>
(1)	(5)	(6)	(7)
1. I/A (Juru Muda)	4	1	5
2. I/B (Juru Muda Tingkat I)	106	3	109
3. I/C (Juru)	15	0	15
4. I/D (Juru Tingkat I)	48	3	51
Golongan I/Range I	173	7	180
5. II/A (Pengatur Muda)	88	8	96
6. II/B (Pengatur Muda Tingkat I)	285	105	390
7. II/C (Pengatur)	351	417	768
8. II/D (Pengatur Tingkat I)	193	101	294
Golongan II/Range II	917	631	1 548
9. III/A (Penata Muda)	537	594	1 131
10. III/B (Penata Muda Tingkat I)	660	794	1 454
11. III/C (Penata)	604	733	1 337
12. III/D (Penata Tingkat I)	580	523	1 103
Golongan III/Range III	2 381	2 644	5 025
13. IV/A (Pembina)	1 219	964	2 183
14. IV/B (Pembina Tingkat I)	355	234	589
15. IV/C (Pembina Utama Muda)	31	7	38
16. IV/D (Pembina Utama Madya)	2	1	3
17. IV/E (Pembina Utama)	0	0	0
Golongan IV/Range IV	1 607	1 206	2 813
Jumlah/Total	5 078	4 489	9 567

Catatan/Note: ...

Sumber/Source: Kantor BKPP Kabupaten Lebak/ Office of BKPP in Lebak Regency

2.4 KEUANGAN PEMERINTAH GOVERNMENT FINANCE

Tabel 2.4.1 Realisasi Pendapatan Pemerintah Kabupaten Lebak Menurut Jenis Pendapatan (ribu rupiah), 2016–2019
Table 2.4.1 Actual Lebak Regency Government Revenues by Kind of Revenues (thousand rupiahs), 2016–2019

Jenis Pendapatan/Kind of Revenues	2016	2017
	(1)	(2)
1. Pendapatan Asli Daerah (PAD)/Regional Revenue	320 167 214 575.00	...
1.1 Pajak Daerah/Regional Tax	54 185 808 000.00	73 671 154 478
1.2 Retribusi Daerah/Regional Retribution	11.917.919.64.00	12 944 962 598
1.3 Hasil Perusahaan Milik Daerah dan Pengelolaan Kekayaan Daerah yang Dipisahkan/Regional-Owned Company Revenue and Separated Management of Regional Wealth	3 116 528 198.00	3.195.024.706
1.4 Lain-lain PAD yang Sah/Other Regional Revenue	250 946 958 737.00	377 615 516 399.28
2. Dana Perimbangan/Balance Funds	1 609 759 961 300.00	...
2.1 Bagi Hasil Pajak/ Tax Sharing Revenue/	49 063 486 600.00	71 913 966 860
2.2 Bagi Hasil Bukan Pajak/Sumber Daya Alam/Non-Tax Sharing Revenue/Natural Resources
2.3 Dana Alokasi Umum/General Allocation Fund	1 100 336 786 000.00	1 081 007 407 000
2.4 Dana Alokasi Khusus/Special Allocation Fund	460 359 588 700.00	289 569 030 349
3. Lain-lain Pendapatan yang Sah/Other Revenue	537 990 941 464.00	...
3.1 Pendapatan Hibah/Grant	24 607 502 000.00	12 226 000 000
3.2 Dana Darurat/Emergency Fund
3.3 Dana Bagi Hasil Pajak dari Provinsi dan Pemerintah Daerah Lainnya/Tax Sharing Revenue from Provincial and Other Regional Governments	98 289 843 464.00	106 888 588 434
3.4 Dana Penyesuaian dan Otonomi Daerah/Regional Adjustment and Autonomy Fund	249 331 894 000.00	282 021 585 700
3.5 Bantuan Keuangan dari Provinsi atau Pemerintah Daerah Lainnya/Financial Assistance from Provincial or Other Regional Governments	165 761 702 000.00	110 000 000 000
3.6 Lainnya/Others	...	85 000
Jumlah/Total	2 467 918 017 339.00	2 421 053 321 524.28

Lanjutan Tabel/*Continued Table 2.4.1*

Jenis Pendapatan/ <i>Kind of Revenues</i>	2018	2019
(1)	(4)	(5)
1. Pendapatan Asli Daerah (PAD)/<i>Regional Revenue</i>	308 912 592 160.00	334 722 736 899.84
1.1 Pajak Daerah/ <i>Regional Tax</i>	75 116 364 000.00	100 736 135 403.00
1.2 Retribusi Daerah/ <i>Regional Retribution</i>	13 600 992 100.00	23 419 824 394.00
1.3 Hasil Perusahaan Milik Daerah dan Pengelolaan Kekayaan Daerah yang Dipisahkan/ <i>Regional-Owned Company Revenue and Separated Management of Regional Wealth</i>	3 699 552 600.00	4 629 530 836.00
1.4 Lain-lain PAD yang Sah/ <i>Other Regional Revenue</i>	216 496 683 460.00	205 937 246 266.84
2. Dana Perimbangan/<i>Balance Funds</i>	1 573 446 544 000.00	1 673 732 270 026.00
2.1 Bagi Hasil Pajak/ <i>Tax Sharing Revenue</i>	68 044 994 000.00	53 766 199 158.00
2.2 Bagi Hasil Bukan Pajak/Sumber Daya Alam/ <i>Non-Tax Sharing Revenue/Natural Resources</i>
2.3 Dana Alokasi Umum/ <i>General Allocation Fund</i>	1 86 661 291 000.00	1 127 187 626 000.00
2.4 Dana Alokasi Khusus/ <i>Special Allocation Fund</i>	418 740 259 000.00	492.778.444.868,00
3. Lain-lain Pendapatan yang Sah/<i>Other Revenue</i>	629 388 223 366.00	668.367.284.763,00
3.1 Pendapatan Hibah/ <i>Grant</i>	174 181 703 000.00	185.185.857.300,00
3.2 Dana Darurat/ <i>Emergency Fund</i>
3.3 Dana Bagi Hasil Pajak dari Provinsi dan Pemerintah Daerah Lainnya/ <i>Tax Sharing Revenue from Provincial and Other Regional Governments</i>	111 773 323 366.00	132.483.222.235,00
3.4 Dana Penyesuaian dan Otonomi Daerah/ <i>Regional Adjustment and Autonomy Fund</i>	265 133 197 000.00	295.691.704.000,00
3.5 Bantuan Keuangan dari Provinsi atau Pemerintah Daerah Lainnya/ <i>Financial Assistance from Provincial or Other Regional Governments</i>	78 300 000 000.00	55.000.000.000,00
3.6 Lainnya/ <i>Others</i>	...	6.501.228,00
Jumlah/<i>Total</i>	2 511 747 359 526.00	2 676 822 291 688.84

Catatan/Note: ...

Sumber/Source: Dinas Pengelola Keuangan dan Aset Daerah (DPKAD) Kabupaten Lebak/ DPKAD Official of Lebak

Tabel
Table 2.4.2**Realisasi Belanja Pemerintah Kabupaten Lebak Menurut
Jenis Belanja (ribu rupiah), 2016–2019
Actual Lebak Regency Government Expenditures by Kind of
Expenditures (thousand rupiahs), 2016–2019**

Jenis Pendapatan Kind of Revenues	2016	2017
(1)	(2)	(3)
1. Belanja Tidak Langsung/Indirect Expenditures	2 676 701 476 624.53	...
1.1 Belanja Pegawai/Personnel Expenditures	1 126 880 658 974.00	936 668 526 647
1.2 Belanja Bunga/Interest Expenditures
1.3 Belanja Subsidi/Subsidies Expenditures
1.4 Belanja Hibah/Grant Expenditures	33 562 947 000.00	54 833 583 000
1.5 Belanja Bantuan Sosial/Social Aid Expenditures	8 500 000 000.00	12 090 835 000
1.6 Belanja Bagi Hasil/Sharing Fund Expenditure	6 610 372 764.00	7 395 999 441
1.7 Belanja Bantuan Keuangan/Financial Aids Expenditures	332 851 248 948.00	400 267 332 284
1.8 Belanja Tidak Terduga/Unpredicted Expenditures	6.537.061.52,53	5 509 300 807
2. Belanja Langsung/Direct Expenditures	1 161 759 187 412.00	...
2.1 Belanja Pegawai/Personnel Expenditures	36 447 087 500.00	39 371 409 100
2.2 Belanja Barang dan Jasa/Goods and Services Expenditures	513 720 144 721.00	651 225. 081 280.69
2.3 Belanja Modal/Capital Expenditure	611 591 955 191.00	373 916 768 346
Jumlah/Total	2 676 701 476 624.53	2 481 308 835 905.69

Lanjutan Tabel/*Continued Table 2.4.2*

Jenis Pendapatan <i>Kind of Revenues</i>	2018	2019
(1)	(4)	(5)
1. Belanja Tidak Langsung/<i>Indirect Expenditures</i>	1 553 202 923 631.81	1 489 189 123 256.00
1.1 Belanja Pegawai/ <i>Personnel Expenditures</i>	1 065 581 673 248.00	1 011 954 104 743.00
1.2 Belanja Bunga/ <i>Interest Expenditures</i>
1.3 Belanja Subsidi/ <i>Subsidies Expenditures</i>
1.4 Belanja Hibah/ <i>Grant Expenditures</i>	103 810 093 000.00	5 214 597 475.00
1.5 Belanja Bantuan Sosial/ <i>Social Aid Expenditures</i>	8 282 560 000.00	7 404 435 114.00
1.6 Belanja Bagi Hasil/ <i>Sharing Fund Expenditure</i>	9 902 691 523.00	9 771 110 062.00
1.7 Belanja Bantuan Keuangan/ <i>Financial Aids Expenditures</i>	356 134 393 484.00	405 212 211 728.00
1.8 Belanja Tidak Terduga/ <i>Unpredicted Expenditures</i>	9 491 512 376.81	2 701 286 859.00
2. Belanja Langsung/<i>Direct Expenditures</i>	1 153 872 656 912.00	1 169 097 011 737.26
2.1 Belanja Pegawai/ <i>Personnel Expenditures</i>	29 112 766 000.00	30 497 608 625.00
2.2 Belanja Barang dan Jasa/ <i>Goods and Services Expenditures</i>	770 533 796 810.00	753 992 220 747.26
2.3 Belanja Modal/ <i>Capital Expenditure</i>	354 226 094 102.00	384 607 182 365.00
Jumlah/<i>Total</i>	2 707 075 580 543.81	2 658 286 134 993.26

Catatan/*Note*: ...Sumber/*Source*: Dinas Pengelola Keuangan dan Aset Daerah (DPKAD) Kabupaten Lebak/ DPKAD Official of Lebak

PENDUDUK DAN KETENAGAKERJAAN

POPULATION AND EMPLOYMENT

Jumlah Penduduk Kabupaten Lebak, 2019 : 1.293.224



664.743

Laki-laki



628.481

Perempuan



Rasio Jenis Kelamin, 2019

106

Kepadatan Penduduk, 2019

391 Jiwa/KM

Laju Pertumbuhan Penduduk
2018 - 2019

1,24 %

**Kepadatan Tertinggi:
Kecamatan Rangkasbitung**

**Kepadatan Terendah:
Kecamatan Cibeber**

PENJELASAN TEKNIS

TECHNICAL NOTES

1. Lorem ipsum dolor sit amet, Menurut Peraturan Pemerintah Republik Indonesia Tahun 2019, tentang pelaksanaan Undang-undang Nomor 23 Tahun 2006 Tentang Administrasi Kependudukan Sebagaimana Telah Diubah Dengan Undang-undang Nomor 24 Tahun 2013 Tentang Perubahan Atas Undang-undang Nomor 23 Tahun 2006 Tentang Administrasi Kependudukan, penjelasan teknis mengenai data kependudukan adalah sebagai berikut:

- a. Administrasi Kependudukan adalah rangkaian kegiatan penataan dan penertiban dalam penerbitan dokumen dan Data Kependudukan melalui pendaftaran Penduduk, pencatatan sipil, pengelolaan informasi Administrasi Kependudukan serta pendayagunaan hasilnya untuk pelayanan publik dan pembangunan sektor lain.
- b. Data Kependudukan adalah data perseorangan dan/atau data agregat yang terstruktur sebagai hasil dari kegiatan pendaftaran Penduduk dan pencatatan sipil.
- c. Data Pribadi adalah data perseorangan tertentu yang

1. According to Government Regulation of the Republic of Indonesia 2019, concerning the implementation of Law Number 23 of 2006 concerning Population Administration as Amended by Act Number 24 of 2013 concerning Amendment to Law Number 23 of 2006 concerning Population Administration, technical explanation regarding Population data are as follows:

- a. Population Administration is a series of structuring and controlling activities in the issuance of Population Documents and Data through Population registration, civil registration, management of Population Administration information and utilization of its results for public services and development of other sectors.
- b. Population Data is individual data and / or aggregated data that is structured as a result of Population registration and civil registration activities.
- c. Personal Data is certain personal data that is stored, maintained, and protected by the truth and

disimpan, dirawat, dan dijaga kebenaran serta dilindungi kerahasiaannya.

d. Dokumen Kependudukan adalah dokumen resmi yang diterbitkan oleh Dinas Kependudukan dan Pencatatan Sipil Kabupaten/Kota yang mempunyai kekuatan hukum sebagai alat bukti autentik yang dihasilkan dari pelayanan pendaftaran Penduduk dan pencatatan Sipil.

e. Warga Negara Indonesia yang selanjutnya disingkat WNI adalah orang bangsa Indonesia asli dan orang bangsa lain yang disahkan dengan Undang-Undang sebagai WNI.

f. Penduduk adalah WNI dan orang asing yang bertempat tinggal di Indonesia.

g. Penduduk Pelintas Batas adalah WNI yang bertempat tinggal secara turun-temurun di wilayah kabupaten/kota yang berbatasan langsung dengan negara tetangga yang melakukan lintas batas antarnegara karena kegiatan ekonomi, sosial, dan budaya yang ditetapkan berdasarkan ketentuan peraturan perundang-undangan.

confidentiality is protected.

d. *Population Documents are official documents issued by the Regency / Municipal Population and Civil Registry Office that have legal force as authentic evidence produced from the Population registration and Civil registration services.*

e. *Indonesian citizens, hereinafter abbreviated as WNI are native Indonesian people and other nationalities who are ratified by Law as Indonesian Citizens.*

f. *Residents are Indonesian citizens and foreigners residing in Indonesia.*

g. *Residents of Border Crossers are Indonesian citizens who have lived for generations in the regency / city area, which borders directly with neighboring countries that cross borders between countries because of economic, social and cultural activities determined based on statutory provisions.*

- h. Dinas Kependudukan dan Pencatatan Sipil Kabupaten/ Kota adalah perangkat daerah kabupaten/kota selaku instansi pelaksana yang membidangi urusan Administrasi Kependudukan.
- i. Unit Pelaksana Teknis Dinas Kependudukan dan Pencatatan Sipil Kabupaten/ Kota, yang selanjutnya disebut UPT Dinas Kependudukan dan Pencatatan Sipil Kabupaten/Kota adalah unit pelayanan urusan Administrasi Kependudukan di tingkat kecamatan yang berkedudukan di bawah Dinas Kependudukan dan Pencatatan Sipil Kabupaten/ Kota.
1. Proyeksi penduduk merupakan suatu perhitungan ilmiah yang didasarkan pada asumsi dari komponen-komponen perubahan penduduk, yaitu kelahiran, kematian, dan migrasi. Proyeksi penduduk Indonesia 2010–2035 menggunakan data dasar penduduk hasil SP2010.
2. Laju pertumbuhan penduduk adalah angka yang menunjukkan persentase pertambahan penduduk dalam jangka waktu tertentu.
- h. *Regency / City Population and Civil Registration Service is a regency / city apparatus as implementing agency in charge of Population Administration matters.*
- i. *The District / City Population and Registry Registration Office Technical Implementation Unit, hereinafter referred to as the Regency / City Population and Registry Registration Office, is the population administration service unit at the sub-district level, which is located under the District / City Population and Registration Office.*
1. *The population projection is an estimate based on the demographic components, such as birth, death, and migration. Indonesia's 2010–2035 population projection used the 2010 Population Census as the base population.*
2. *The growth rate of population is the number that show percentage of population growth within a specified period.*

3. Kepadatan penduduk adalah rasio banyaknya penduduk per kilometer persegi.
 4. Rasio jenis kelamin adalah perbandingan antara penduduk laki-laki dan penduduk perempuan pada suatu wilayah dan waktu tertentu. Biasanya dinyatakan dengan banyaknya penduduk laki-laki untuk 100 penduduk perempuan.
 5. Distribusi penduduk adalah pola persebaran penduduk di suatu wilayah, baik berdasarkan batas-batas geografis maupun berdasarkan batas-batas administrasi pemerintahan.
 6. Komposisi penduduk adalah pola persebaran penduduk menurut karakteristiknya, contoh: penduduk menurut kelompok umur, penduduk menurut jenis kelamin
 7. Rumah tangga adalah seseorang atau sekelompok orang yang mendiami sebagian atau seluruh bangunan fisik/sensus dan biasanya tinggal bersama serta pengelolaan makan dari satu dapur. Yang dimaksud makan dari satu dapur adalah jika pengurusan kebutuhan sehari-harinya dikelola bersama-sama menjadi satu.
1. *Population density is ratio of population per square kilometer.*
 2. *Sex ratio is the ratio of males population to females population in a given area and time, usually expressed as the number of males for every 100 females.*
 3. *Population distribution is the pattern of population distribution in an area, either by geographic boundaries or by government administrative boundaries.*
 4. *Population compotion is the pattern of population distribution by its characteristics, example: population by age group, population by sex*
 5. *Household is an individual or group of people living in a physical/census building unit or part of it and usually commit on a common provision for food and other essentials of living. Common provision for food means one organising daily needs for all of household members.*

1. Anggota rumah tangga adalah semua orang yang biasanya bertempat tinggal di suatu rumah tangga, baik yang berada di rumah pada waktu pencacahan maupun yang sementara tidak ada.
 2. Rata-rata anggota rumah tangga adalah angka yang menunjukkan rata-rata jumlah anggota rumah tangga per rumah tangga.
 3. Penduduk usia kerja adalah penduduk yang berumur 15 tahun ke atas.
 4. Angkatan kerja adalah penduduk usia kerja (15 tahun ke atas) yang bekerja, punya pekerjaan namun sementara tidak bekerja, dan pengangguran.
 5. Bekerja adalah kegiatan ekonomi yang dilakukan oleh seseorang dengan maksud memperoleh atau membantu memperoleh pendapatan atau keuntungan dan lamanya bekerja paling sedikit 1 jam secara terus menerus dalam seminggu yang lalu (termasuk pekerja keluarga tanpa upah yang membantu dalam suatu usaha/ kegiatan ekonomi).
 6. Jumlah jam kerja seluruhnya adalah jumlah jam kerja yang digunakan untuk bekerja (tidak
1. *Household member are those who usually lives in a household regardless of their location at the time of enumeration.*
 2. *Average household size is the average number of household members per household.*
 3. *Working age population is persons of 15 years and over.*
 4. *Labor force or economically active are persons of 15 years and over, who in the previous week were working, temporarily absent from work but having jobs, and unemployment.*
 5. *Working is economic activity conducted by a person and intended to earn income by doing work or helping to do work at least one hour continuously during the reference week (including unpaid family worker/s for any economic activity).*
 6. *Total working hours is the total hours spent by an employee to perform all jobs (excluding the time used for other activities which are*

termasuk jam kerja istirahat resmi dan jam kerja yang digunakan untuk hal-hal di luar pekerjaan).

7. Lapangan usaha adalah bidang kegiatan dari pekerjaan/tempat bekerja di mana seseorang bekerja. Klasifikasi lapangan usaha mengikuti Klasifikasi Baku Lapangan Usaha Indonesia (KBLI) dalam 1 digit. Dalam publikasi ini lapangan usaha dikelompokkan menjadi 3 (tiga) kelompok, yaitu Pertanian (Pertanian, Perkebunan, Kehutanan, Perburuan, dan Perikanan), Industri (Pertambangan dan Penggalian, Industri, Listrik, Gas, dan Air Minum, Konstruksi), dan Jasa (Perdagangan, Rumah Makan, dan Jasa Akomodasi, Transportasi, Pergudangan dan Komunikasi, Lembaga Keuangan, Real Estate, Usaha Persewaan dan Jasa Perusahaan, Jasa Kemasyarakatan, Sosial dan Perorangan).
8. Status pekerjaan adalah kedudukan seseorang dalam unit usaha/kegiatan dalam melakukan pekerjaan.
9. Berusaha sendiri tanpa dibantu orang lain adalah bekerja atau berusaha dengan menanggung risiko secara ekonomis, yaitu dengan tidak kembalinya ongkos produksi yang telah dikeluarkan dalam rangka usahanya tersebut, serta tidak menggunakan pekerja

not classified as work).

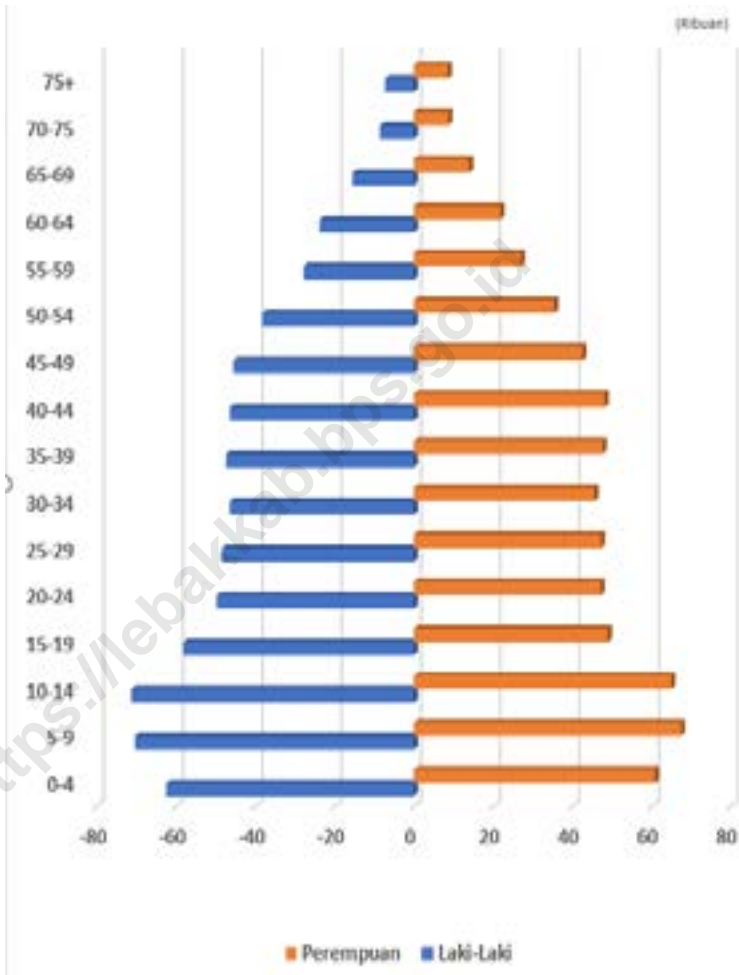
7. *Industry is field of a person's activity or establishment. The classification of industries follows the Indonesia Standard Industrial Classification (KBLI) in one digit. In this publication, industries are grouped into 3 (three) groups, they are Agriculture (Agriculture, Forestry, Hunting, and Fisherie), Manufacture (Mining, Manufacturing Industry, Electricity, Gas, Water, and Construction), and Services (Wholesale Trade, Retail Trade, Restaurants and Hotels, Transportation, Warehousing, and Communication, Financing, Insurance, Real Estate, Business Services, and Public Service).*
8. *Employment status is the status of a person at his place of work or establishment where he was employed.*
9. *Own-account worker is a person who works at his own risk without assisted by paid per mount worker or unpaid worker include technical job or skill job.*

1. dibayar maupun pekerja tak dibayar, termasuk yang sifat pekerjaannya memerlukan teknologi atau keahlian khusus.
 2. Berusaha dibantu buruh tidak tetap/buruh tidak dibayar adalah bekerja atau berusaha atas risiko sendiri, dan menggunakan buruh/ pekerja tak dibayar dan atau buruh/ pekerja tidak tetap.
 3. Berusaha dibantu buruh tetap/ buruh dibayar adalah berusaha atas risiko sendiri dan mempekerjakan paling sedikit satu orang buruh/pekerja tetap yang dibayar.
 4. Buruh/karyawan/pegawai adalah seseorang yang bekerja pada orang lain atau instansi/kantor/ perusahaan secara tetap dengan menerima upah/gaji baik berupa uang maupun barang. Buruh yang tidak mempunyai majikan tetap, tidak digolongkan sebagai buruh/karyawan, tetapi sebagai pekerja bebas. Seseorang dianggap memiliki majikan tetap jika memiliki 1 (satu) majikan (orang/rumah tangga) yang sama dalam sebulan terakhir, khusus pada sektor bangunan batasannya tiga bulan. Apabila majikannya instansi/lembaga, boleh lebih dari satu.
1. *Employer assisted by temporary workers/unpaid worker is a person who works at his own risk and assisted by temporary worker/unpaid worker.*
 2. *Employer assisted by permanent workers/paid workers is a person who does his business at her/his own risk at least one assisted by paid permanent worker.*
 3. *Employee is a person who work permanently for other people or institution/office/ company and gains some money/cash or goods as wage/salary. Labor who have no permanent employer is not categorized as a laborer/ worker/ employee but casual worker. A laborers in general is considered to have a permanent employer if he has the same employer during the past month, particularly for building construction sector is 3 months. If the employer is an institution, more than 1 (one) employer is allowed.*

5. Pekerja bebas adalah seseorang yang bekerja pada orang lain/ majikan/institusi yang tidak tetap (lebih dari 1 majikan dalam sebulan terakhir) di usaha pertanian baik berupa usaha rumah tangga maupun bukan usaha rumah tangga, ataupun di nonpertanian atas dasar balas jasa dengan menerima upah atau imbalan baik berupa uang maupun barang, dan baik dengan sistem pembayaran harian maupun borongan
6. Pekerja tak dibayar adalah seseorang yang bekerja membantu usaha untuk memperoleh penghasilan/keuntungan yang dilakukan oleh salah seorang anggota rumah tangga atau bukan anggota rumah tangga tanpa mendapat upah/gaji baik berupa uang maupun barang.
4. *Casual employee is a person who does not work permanently for other people/employer/ institution (more than 1 employer during the last 1 month) in agricultural sector, either home industry or not home industry, or in non-agricultural sector based on remuneration paid with money or goods, and based on daily or contact payment system.*
5. *Unpaid worker is a person who intended to work without pay, either with money or good, in an establishment run by other members of the family, relative or neighbour.*

Gambar 3.1
Figures

Piramida Penduduk Kabupaten Lebak, 2019
Lebak Regency Population Pyramid, 2019



Sumber/Source : Proyeksi Penduduk Indonesia 2010–2035/ Indonesia Population Projection 2010–2035

3.1 PENDUDUK POPULATION

Tabel 3.1.1 Penduduk, Laju Pertumbuhan Penduduk per Tahun, Distribusi Persentase Penduduk, Kepadatan Penduduk, Rasio Jenis Kelamin Penduduk Menurut Kecamatan di Kabupaten Lebak, 2019
Population, Annual Population Growth Rate, Percentage Distribution of Population, Population Density, and Population Sex Ratio by Subdistrict in Lebak Regency, 2019

Kecamatan Subdistrict	Penduduk (ribu) Population (thousand)	Laju Pertumbuhan Penduduk per Tahun 2018–2019 Annual Population Growth Rate (%) 2018–2019
(1)	(2)	(3)
Malingping	65.73	2.18
Wanasalam	52.72	1.80
Panggarangan	35.88	-0.26
Cihara	30.73	0.55
Bayah	42.30	-0.77
Cilograng	32.40	0.17
Cibeber	53.77	0.79
Cijaku	28.46	0.33
Cigemblong	20.04	1.08
Banjarsari	61.38	0.52
Cileles	51.14	0.63
Gunung kencana	35.31	0.80
Bojongmanik	22.76	-1.21
Cirinten	27.02	0.00
Leuwidamar	49.60	-0.93
Muncang	34.02	1.54

Lanjutan Tabel/Continued Table 3.1.1

Kecamatan Subdistrict	Penduduk (ribu) Population (thousand)	Laju Pertumbuhan Penduduk per Tahun 2018–2019 Annual Population Growth Rate (%) 2018–2019
(1)	(2)	(3)
Sobang	28.76	-0.37
Cipanas	47.79	0.49
Lebak Gedong	51.94	-0.86
Sajira	67.08	3.12
Cimarga	67.08	1.74
Cikultur	53.90	2.69
Warunggunung	58.87	3.46
Cibadak	67.00	2.04
Rangkasbitung	130.37	1.35
Kalanganyar	36.46	3.80
Maja	54.58	2.61
Curugbitung	33.73	1.21
Kabupaten Lebak		
Hasil Registrasi/Registration Result	1 293.22	1.24
Hasil Proyeksi ¹ /Projection Result	1 302.61	0.52

Catatan/Note: ¹ Data dari Hasil Proyeksi Penduduk Indonesia 2010–2035 (Pertengahan tahun/Juni)/Data from the result of Indonesia Population Projection 2010–2035 (mid year/June)

Sumber/Source: Dinas Kependudukan dan Pencatatan Sipil Kabupaten/Kota/Population and Civil Registration Agency
.....

Lanjutan Tabel/*Continued Table 3.1.1*

Kecamatan Subdistrict	Persentase Penduduk Percentage of Total Population	Kepadatan Penduduk per km² Population Density per sq.km
(1)	(7)	(8)
Malingping	5.08	644
Wanasalam	2.77	462
Panggarangan	3.27	203
Cihara	3.70	246
Bayah	2.63	294
Cilograng	3.84	337
Cibeber	1.76	134
Cijaku	2.73	248
Cigemblong	4.75	131
Banjarsari	3.95	385
Cileles	5.19	333
Gunung kencana	4.02	256
Bojongmanik	4.22	237
Cirinten	10.08	221
Leuwidamar	4.55	347
Muncang	2.20	391
Sobang	4.17	258
Cipanas	5.18	732
Lebak Gedong	4.16	213

Lanjutan Tabel/*Continued Table* 3.1.1

Kecamatan <i>Subdistrict</i>	Persentase Penduduk <i>Percentage of Total Population</i>	Kepadatan Penduduk per km ² <i>Population Density per sq.km</i>
(1)	(7)	(8)
Sajira	2.51	496
Cimarga	4.08	358
Cikulur	2.22	872
Warunggunung	2.61	1 243
Cibadak	2.82	1 844
Rangkasbitung	1.51	1 783
Kalanganyar	2.38	1 275
Maja	2.09	698
Curugbitung	1.55	362
Kabupaten Lebak		
Hasil Registrasi/ <i>Registration Result</i>	100.00	391
Hasil Proyeksi ¹ / <i>Projection Result</i>	100.00	394

Catatan/*Note*: ¹Data dari Hasil Proyeksi Penduduk Indonesia 2010–2035 (Pertengahan tahun/Juni)/*Data from the result of Indonesia Population Projection 2010–2035 (mid year/June)*

Sumber/*Source*: Dinas Kependudukan dan Pencatatan Sipil Kabupaten/Kota/Population and Civil Registration Agency
.....

Lanjutan Tabel/*Continued Table 3.1.1*

Kecamatan Subdistrict	Rasio Jenis Kelamin Population Sex Ratio
(1)	(11)
Malingping	103
Wanasalam	106
Panggarangan	107
Cihara	107
Bayah	104
Cilograng	108
Cibeber	106
Cijaku	106
Cigemblong	109
Banjarsari	107
Cileles	108
Gunung kencana	107
Bojongmanik	105
Cirinten	108
Leuwidamar	109
Muncang	106
Sobang	107
Cipanas	103
Lebak Gedong	102

Lanjutan Tabel/*Continued Table* 3.1.1

Kecamatan <i>Subdistrict</i>	Rasio Jenis Kelamin <i>Population Sex Ratio</i>
(1)	(11)
Sajira	103
Cimarga	106
Cikulur	107
Warunggunung	105
Cibadak	106
Rangkasbitung	104
Kalanganyar	106
Maja	106
Curugbitung	108
Kabupaten Lebak	
Hasil Registrasi/ <i>Registration Result</i>	106
Hasil Proyeksi ¹ / <i>Projection Result</i>	105

Catatan/*Note*: ¹Data dari Hasil Proyeksi Penduduk Indonesia 2015–2045 (Pertengahan tahun/Juni)/*Data from the result of Indonesia Population Projection 2015–2045 (mid year/June)*

Sumber/*Source*: Dinas Kependudukan dan Pencatatan Sipil Kabupaten Lebak / *Population and Civil Registration Agency Of Lebak Regency*

Tabel 3.1.2 Jumlah Penduduk Menurut Kecamatan dan Jenis Kelamin di Kabupaten Lebak (Jiwa), 2019
Population by Subdistrict and Sex in Lebak Regency (Person), 2019

Kecamatan Subdistrict	Jenis Kelamin Sex		
	Laki-Laki Male	Perempuan Female	Jumlah Total
(1)	(2)	(3)	(4)
Malingping	33 754	32 265	66 019
Wanasalam	28 291	26 807	55 098
Panggarangan	19 545	18 989	38 534
Cihara	16 479	15 726	32 205
Bayah	22 492	21 899	44 391
Cilograng	17 829	16 838	34 667
Cibeber	30 153	28 762	58 915
Cijaku	14 789	14 575	29 364
Cigemblong	10 996	10 737	21 733
Banjarsari	31 686	30 185	61 871
Cileles	25 692	24 902	50 594
Gunung kencana	18 200	17 292	35 492
Bojongmanik	11 886	11 534	23 420
Cirinten	14 080	13 050	27 130
Leuwidamar	27 824	26 530	54 354
Muncang	17 497	16 864	34 361
Sobang	15 850	15 197	31 047

Lanjutan Tabel/*Continued Table* 3.1.2

Kecamatan <i>Subdistrict</i>	Jenis Kelamin <i>Sex</i>		
	Laki-Laki <i>Male</i>	Perempuan <i>Female</i>	Jumlah <i>Total</i>
(1)	(2)	(3)	(4)
Cipanas	24 997	24 105	49 102
Lebak Gedong	12 151	11 344	23 495
Sajira	25 622	24 531	50 153
Cimarga	33 411	32 091	65 502
Cikukur	25 440	24 850	50 290
Warunggunung	28 886	27 406	56 292
Cibadak	32 017	30 157	62 174
Rangkasbitung	64 158	60 510	124 668
Kalanganyar	17 886	16 661	34 547
Maja	28 296	26 106	54 402
Curugbitung	16 895	15 893	32 788
Kabupaten Lebak	666 802	635 806	1 302 608

 Catatan/*Note*:

 Sumber/*Source*: Proyeksi Penduduk Indonesia 2015–2045 / *Indonesia Population Projection 2015–2045*

Tabel 3.1.3 Jumlah Penduduk Menurut Kelompok Umur dan Jenis Kelamin di Kabupaten Lebak (Jiwa), 2019
Table *Population by Age Group and Sex in Lebak Regency (Person), 2019*

Kelompok Umur <i>Age Group</i>	Jenis Kelamin <i>Sex</i>		Jumlah <i>Total</i>
	Laki-Laki <i>Male</i>	Perempuan <i>Female</i>	
(1)	(2)	(3)	(4)
0-4	62 408	60 828	123 236
5-9	70 315	67 369	137 684
10-14	71 220	64 927	136 147
15-19	58 171	48 936	107 107
20-24	49 707	47 119	96 826
25-29	48 392	47 197	95 589
30-34	46 370	45 556	91 926
35-39	47 337	47 635	94 972
40-44	46 368	48 122	94 490
45-49	45 510	42 518	88 028
50-54	38 193	35 433	73 626
55-59	27 796	27 019	54 815
60-64	23 745	21 861	45 606
65-69	15 500	13 952	29 452
70-75	8 542	8 737	17 279
75+	7 228	8 597	15 825
Kabupaten Lebak	666 802	635 806	1 302 608

**3.2 KETENAGAKERJAAN
EMPLOYMENT**

Tabel 3.2.1 Jumlah Penduduk Berumur 15 Tahun Keatas Menurut Jenis Kegiatan Selama Seminggu yang Lalu dan Jenis Kelamin di Kabupaten Lebak, 2019
Population Aged 15 Years and Over by Type of Activity During The Previous Week and Sex in Lebak Regency, 2019

Kegiatan Utama <i>Main Activity</i>	Jenis Kelamin/Sex		
	Laki-Laki <i>Male</i>	Perempuan <i>Female</i>	Jumlah <i>Total</i>
(1)	(2)	(3)	(4)
Angkatan Kerja <i>Economically Active</i>	356 135	184 275	540 410
Bekerja/ <i>Working</i>	31 558	15 771	47 329
Pengangguran Terbuka <i>Unemployment</i>	387 693	200 046	587 739
Bukan Angkatan Kerja <i>Economically Inactive</i>	32 589	26 244	58 833
Sekolah/ <i>Attending School</i>	15 325	202 047	217 372
Mengurus Rumah Tangga <i>Housekeeping</i>	27 908	14 947	42 855
Lainnya/ <i>Others</i>	75 822	243 238	319 060
Jumlah/Total	463 515	443 284	906 799

Catatan/Note:

Sumber/Source: BPS, Survei Angkatan Kerja Nasional (Sakernas) Agustus/BPS-Statistics Indonesia, August National Labor Force Survey

Tabel
Table 3.2.2**Penduduk Berumur 15 Tahun ke Atas Menurut Pendidikan Tertinggi yang Ditamatkan dan Jenis Kegiatan Selama Seminggu yang Lalu di Kabupaten Lebak, 2019**
Population 15 Years of Age and Over by Educational Attainment and Type of Activity During the Previous Week in Lebak Regency, 2019

Pendidikan Tertinggi yang Ditamatkan ¹ <i>Educational Attainment¹</i>	Angkatan Kerja/Economically Active			Persentase Bekerja terhadap Angkatan Kerja <i>Percentage of Working to Economically Active</i>
	Bekerja <i>Working</i>	Pengangguran ² <i>Unemployment²</i>	Jumlah Angkatan Kerja <i>Total of Economically Active</i>	
(1)	(2)	(3)	(4)	(5)
0	367 856	19 216	387 072	95,03
1	83 679	9 453	93 132	89,84
2	65 319	17 830	83 149	78,55
3	23 556	830	24 386	96,59
Jumlah/Total	540 410	47 329	587 739	91,95

Lanjutan Tabel/*Continued Table 3.2.2*

Pendidikan Tertinggi yang Ditamatkan¹ Educational Attainment¹	Bukan Angkatan Kerja Not Economically Active	Jumlah Total	Persentase Angkatan Kerja terhadap Penduduk Usia Kerja Percentage of Economically Active to Working Age Population
(1)	(6)	(7)	(8)
0	206 450	980 594	39,47
1	85 554	271 818	34,26
2	25 662	191 960	43,32
3	1 394	50 166	48,61
Jumlah/Total	319 060	1 494 538	39,33

Catatan/Note: ¹ 0. ≤ Sekolah Dasar (SD)/≤ *Primary School*
 1. Sekolah Menengah Pertama/*Junior High School*
 2. Sekolah Menengah Atas/*Senior High School*
 3. Perguruan Tinggi/*Collage*
² 1. Mencari pekerjaan/*Looking for work*
 2. Mempersiapkan usaha/*Establishing a new business/firm*
 3. Merasa tidak mungkin mendapat pekerjaan/*Hopeless of job*
 4. Sudah punya pekerjaan tetapi belum mulai bekerja/*Have a job in future start*

Sumber/Source: BPS, Survei Angkatan Kerja Nasional (Sakernas) Agustus/BPS-Statistics Indonesia, August National Labor Force Survey

Tabel
Table 3.2.3

Penduduk Berumur 15 Tahun Ke Atas yang Bekerja Selama Seminggu yang Lalu Menurut Status Pekerjaan Utama dan Jenis Kelamin di Kabupaten Lebak, 2019
Population 15 Years of Age and Over who Worked During The Previous Week by Main Employment Status and Sex in Lebak Regency, 2019

Status Pekerjaan Utama <i>Main Employment Status</i>	Laki-Laki <i>Male</i>	Perempuan <i>Female</i>	Jumlah <i>Total</i>
(1)	(2)	(3)	(4)
Berusaha sendiri <i>Own account worker</i>	64 748	34 791	99 539
Berusaha dibantu buruh tidak tetap/buruh tidak dibayar <i>Employer assisted by temporary worker/unpaid worker</i>	81 546	41 440	122 986
Berusaha dibantu buruh tetap/buruh dibayar <i>Employer assisted by permanent worker/paid worker</i>	8 942	1 243	10 185
Buruh/Karyawan/Pegawai/ <i>Employee</i>	109 726	25 091	134 817
Pekerja bebas <i>Casual worker</i>	66 026	26 486	92 512
Pekerja keluarga/tak dibayar <i>Family worker/unpaid worker</i>	25 147	55 224	80 371
Jumlah/Total	356 135	184 275	540 410

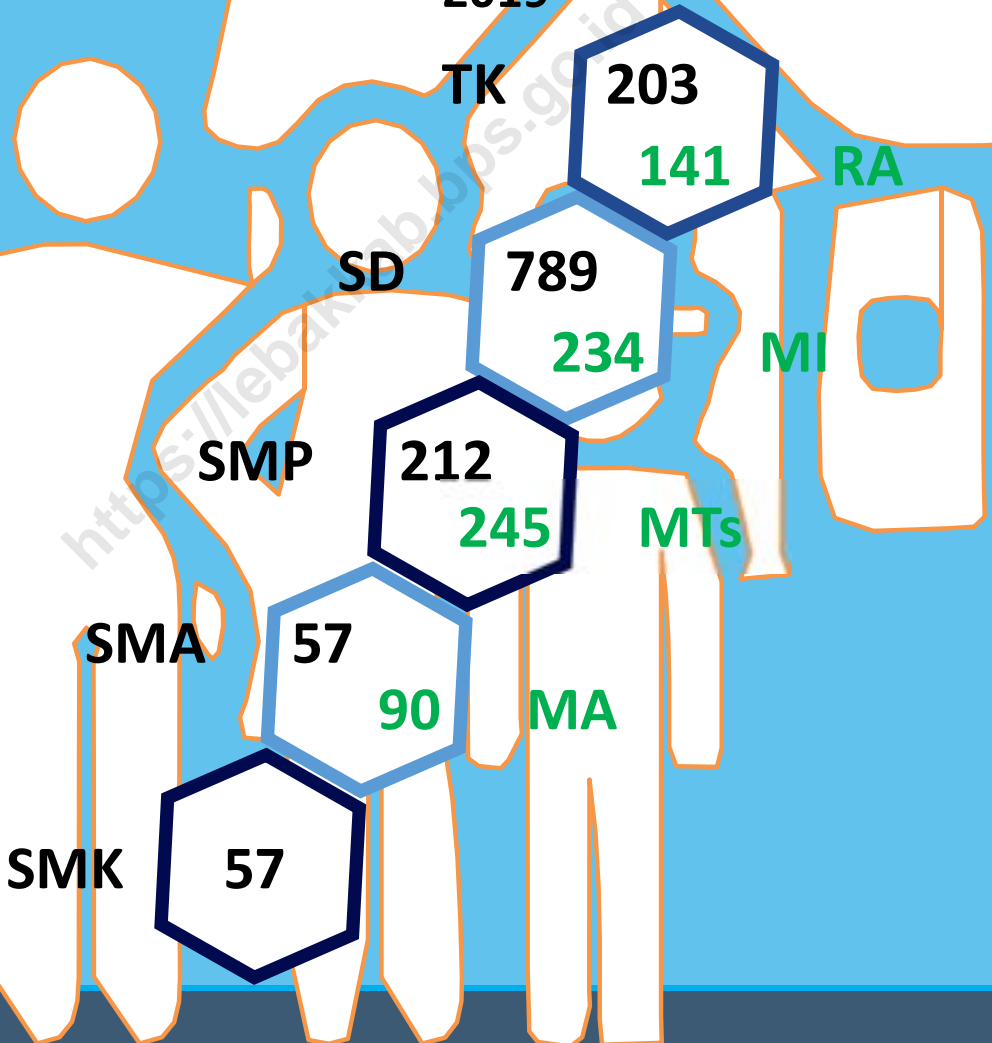
Catatan/Note: ...

Sumber/Source: BPS, Survei Angkatan Kerja Nasional (Sakernas) Agustus/BPS-Statistics Indonesia, August National Labor Force Survey

SOSIAL DAN KESEJAHTERAAN RAKYAT

SOCIAL AND WELFARE

Banyaknya Sekolah Menurut Jenjang Pendidikan, 2019



PENJELASAN TEKNIS**TECHNICAL NOTES**

1. Jalur Pendidikan di Indonesia terdiri atas 1) pendidikan formal, 2) pendidikan nonformal, dan 3) pendidikan informal yang ketiganya dapat saling melengkapi dan memperkaya (Undang-Undang No. 20 Tahun 2003 tentang Sistem Pendidikan Nasional).
 2. Jenjang Pendidikan Formal terdiri atas pendidikan dasar, pendidikan menengah, dan pendidikan tinggi. Jenis pendidikan yang diajarkan mencakup pendidikan umum, kejuruan, akademik, profesi, vokasi, keagamaan, dan khusus.
 - a. Pendidikan Dasar berbentuk Sekolah Dasar (SD) dan Madrasah Ibtidaiyah (MI) atau bentuk lain yang sederajat serta Sekolah Menengah Pertama (SMP) dan Madrasah Tsanawiyah (MTs) atau bentuk lain yang sederajat.
 - b. Pendidikan Menengah berbentuk Sekolah Menengah Atas (SMA), Madrasah Aliyah (MA), Sekolah Menengah Kejuruan (SMK), dan Madrasah Aliyah Kejuruan (MAK), atau bentuk lain yang sederajat.
 - c. Pendidikan Tinggi merupakan jenjang pendidikan setelah
1. *The Education System in Indonesia consists of 1) a formal education, 2) non-formal education, and 3) informal education that all three can be complementary and enriching (Law No. 20 Year 2003 about The National Education System).*
 2. *The Formal Education Level consists of primary education, secondary education, and high education. The kind of education that taught consists of general education, vocational, academic, professional, religious, and specific education.*
 - a. *The Primary Education consists of Elementary School and Islamic Elementary School or other equivalent forms and Junior High School and MTs or other equivalent forms.*
 - b. *The Secondary Education consists of the senior high school, Madrasah Aliyah, Vocational School, and Vocational Madrasah Aliyah, or other equivalent forms.*
 - c. *The Tertiary Education consists of the education level after*

pendidikan menengah yang mencakup program pendidikan diploma, sarjana, magister, spesialis, dan doktor yang diselenggarakan oleh perguruan tinggi. Perguruan tinggi dapat berbentuk akademi, politeknik, sekolah tinggi, atau institut.

the secondary education that consists of diplomas, bachelor, master, specialist, and doctoral degrees that are held by the college. The universities can be academy, polytechnic, college, or institute.

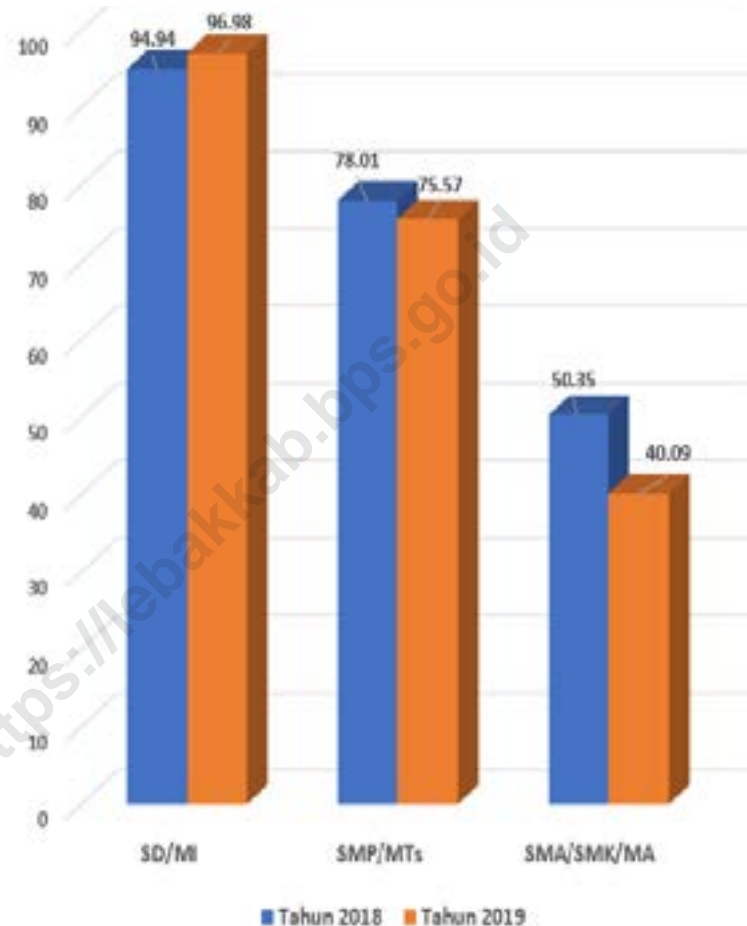
3. Rumah Sakit adalah tempat pemeriksaan dan perawatan kesehatan, biasanya berada di bawah pengawasan dokter/tenaga medis, yang melayani penderita yang sakit untuk berobat rawat jalan atau rawat inap. Undang-undang RI No. 44 Tahun 2009 tentang rumah sakit mengelompokkan rumah sakit berdasarkan jenis pelayanan yang diberikan menjadi:
 3. *Hospital is a place for health check, usually controlled/supervised by doctors/medical personnel to serve the ill patients to get outpatient or inpatient treatment services. The law of the Republic of Indonesia Number 44 year 2009 concerning about hospital have been grouping hospital based on the type of service being given into:*
 4. *General Hospital is a hospital that provides helath services in all areas and types of diseases.*
 5. *Special Hospital is a hospital that provides primary care in one area or one particular type of disease base on dicipline, age group, organ, type of disease, or other specificity.*
 6. *Maternity Hospital is a specialized hospital for childbirth, has specialist inspection service to pregnancy,*
4. Rumah Sakit Umum adalah rumah sakit yang memberkan pelayanan kesehatan pada semua bidang dan jenis penyakit.
5. Rumah Sakit khusus adalah rumah sakit yang memberkan pelayanan utama pada satu bidang atau satu jenis penyakit tertentu berdasarkan disiplin ilmu, golongan umur, organ, jenis penyakit, atau kekhususan lainnya.
6. Rumah Sakit Bersalin adalah rumah sakit khusus untuk persalinan, dilengkapi pelayanan

1. spesialis pemeriksaan kehamilan, persalinan, rawat inap, dan rawat jalan ibu dan anak yang berada di bawah pengawasan dokter spesialis kandungan.
 2. Rumah Bersalin adalah sarana pelayanan kesehatan dengan izin sebagai rumah bersalin, dilengkapi pelayanan pemeriksaan kehamilan, persalinan, serta pemeriksaan ibu dan anak yang berada di bawah pengawasan bidan senior.
 3. Poliklinik adalah sarana kesehatan yang dipakai untuk pelayanan berobat jalan, biasanya berada di bawah pengawasan dokter/tenaga medis.
 4. Puskesmas (Pusat Kesehatan Masyarakat) adalah unit pelaksana teknis dinas kesehatan kabupaten/kota yang mempunyai fungsi utama sebagai penyelenggara pelayanan kesehatan tingkat pertama. Wilayah kerja puskesmas maksimal adalah satu kecamatan. Untuk dapat menjangkau wilayah kerjanya, puskesmas mempunyai jaringan pelayanan yang meliputi unit Puskesmas Pembantu (Pustu), unit Puskesmas Keliling (Puskel), dan unit bidan desa/komunitas (Peraturan Menteri Kesehatan RI No. 75 Tahun 2014 Tentang Pusat Kesehatan Masyarakat).
1. *childbirth, hospitalization, and outpatient for mothers and children that is under the supervision of an obstetrician.*
 2. *Maternity House is health care facility with a license as a maternity house, equipped with prenatal care, childbirth, and examination of mothers and children which is under the supervision of a senior midwife.*
 3. *Polyclinic is a health facility in which to get outpatient services, usually under the control of doctor/ medical personnel.*
 4. *Public Health Center is technical implementation unit of regency health department that have the primary function as a first-level health care providers. The working area standard of public health center is one district and to reach their working areas, public health centers have a service network covering subsidiary of public health center, mobile public health center units, and midwife units (Regulation of the Minister of Health of Indonesia Number 75 Year 2014 about Public Health Center).*

5. Apotek adalah suatu tempat tertentu yang digunakan untuk melakukan pekerjaan kefarmasian dan penyaluran/penjualan obat atau bahan farmasi dan perbekalan kesehatan lainnya kepada masyarakat yang dikelola oleh tenaga apoteker (Peraturan Menteri Kesehatan RI No. 1332 Tahun 2002 Tentang Perubahan Atas Peraturan Menteri Kesehatan RI No. 922/MENKES/PER/X/1993 Tentang Ketentuan dan Tata Cara Pemberian Izin Apotek).
6. Keluhan kesehatan adalah keadaan seseorang yang mengalami gangguan kesehatan atau kejiwaan, baik karena gangguan/penyakit yang sering dialami penduduk seperti panas, pilek, diare, pusing, sakit kepala, maupun karena penyakit akut, penyakit kronis (meskipun selama sebulan terakhir tidak mempunyai keluhan), kecelakaan, kriminalitas atau keluhan lainnya.
5. *Pharmacy is a specific place that is used for pharmaceutical jobs, and distribution/sale of drugs/ pharmaceuticals and other medical supplies to people that are administered by trained pharmacist (Regulation of the Minister of Health of Indonesia Number 1332 Year 2002 about the Changes of Regulation of the Minister of Health of Indonesia Number 922/MENKES/PER/X/1993 about Provision and Procedures for Administration of Licensed Pharmacies).*
6. *Health complaint is a state of someone who is experiencing health or psychiatric disorders, either because of disorder/diseases that are often experienced by people such as heat, cold, diarrhea, dizziness, headache, or because of acute illness, chronic disease (although during the past month did not have any complaints), accident, criminality, or other complaints.*

Gambar 4.1
Figures

Angka Partisipasi Murni (APM) Menurut Jenjang Pendidikan di Kabupaten Lebak, 2018 dan 2019
Net Participation Rates by Educational Level in Lebak Regency, 2018 and 2019



umber/Source: BPS, Survei Sosial Ekonomi Nasional (Susenas)
BPS-Statistics Indonesia, National Socioeconomic Survey

4.1 PENDIDIKAN EDUCATION

Tabel 4.1.1 Jumlah Sekolah, Guru, dan Murid Taman Kanak-Kanak (TK) di Bawah Kementerian Pendidikan dan Kebudayaan Menurut Kecamatan di Kabupaten Lebak, 2018/2019 dan 2019/2020
Number of Schools, Teachers, and Pupils in Kindergarten Under The Ministry of Education and Culture by Subdistrict in Lebak Regency, 2018/2019 dan 2019/2020

Kecamatan Subdistrict	Sekolah/Schools					
	Negeri/Public		Swasta/Private		Jumlah/Total	
	2018/2019	2019/2020	2018/2019	2019/2020	2018/2019	2019/2020
(1)	(2)	(3)	(4)	(5)	(6)	(7)
Malingping	0	0	7	7	7	7
Wanasalam	1	1	9	8	10	9
Panggarangan	0	0	10	10	10	10
Cihara	0	0	7	7	7	7
Bayah	0	0	12	14	12	14
Cilograng	0	0	8	9	8	9
Cibeber	0	0	9	10	9	10
Cijaku	0	0	4	4	4	4
Cigemblong	0	0	1	1	1	1
Banjarsari	0	0	4	5	4	5
Cileles	1	1	19	20	20	21
Gunung kencana	1	1	6	6	7	7
Bojongmanik	0	0	1	1	1	1

Lanjutan Tabel/Continued Table 4.1.1

Kecamatan Subdistrict	Sekolah/Schools					
	Negeri/Public		Swasta/Private		Jumlah/Total	
	2018/2019	2019/2020	2018/2019	2019/2020	2018/2019	2019/2020
(1)	(2)	(3)	(4)	(5)	(6)	(7)
Cirinten	0	0	3	3	3	3
Leuwidamar	0	0	3	3	3	3
Muncang	0	0	7	7	7	7
Sobang	0	0	8	8	8	8
Cipanas	0	0	5	5	5	5
Lebak Gedong	0	0	1	1	1	1
Sajira	1	1	3	4	4	5
Cimarga	0	0	12	13	12	13
Cikurur	1	1	5	5	6	6
Warunggunung	0	0	5	5	5	5
Cibadak	2	2	2	2	4	4
Rangkasbitung	1	1	22	24	23	25
Kalanganyar	1	1	3	4	4	5
Maja	1	1	5	6	6	7
Curugbitung	0	0	1	1	1	1
Kabupaten Lebak	10	10	182	193	192	203

Lanjutan Tabel/*Continued Table 4.1.1*

Kecamatan Subdistrict	Guru ¹ /Teachers ¹					
	Negeri/Public		Swasta/Private		Jumlah/Total	
	2018/2019	2019/2020	2018/2019	2019/2020	2018/2019	2019/2020
(1)	(8)	(9)	(10)	(11)	(12)	(13)
Malingping	-	-	-	-	7	26
Wanasalam	-	-	-	-	31	31
Panggarangan	-	-	-	-	24	24
Cihara	-	-	-	-	20	18
Bayah	-	-	-	-	40	47
Cilograng	-	-	-	-	25	30
Cibeber	-	-	-	-	44	39
Cijaku	-	-	-	-	17	14
Cigemblong	-	-	-	-	2	3
Banjarsari	-	-	-	-	19	19
Cileles	-	-	-	-	63	59
Gunung kencana	-	-	-	-	19	21
Bojongmanik	-	-	-	-	2	2
Cirinten	-	-	-	-	7	7
Leuwidamar	-	-	-	-	9	7
Muncang	-	-	-	-	20	18
Sobang	-	-	-	-	37	33
Cipanas	-	-	-	-	16	13

Lanjutan Tabel/Continued Table 4.1.1

Kecamatan Subdistrict	Guru ¹ /Teachers ¹					
	Negeri/Public		Swasta/Private		Jumlah/Total	
	2018/2019	2019/2020	2018/2019	2019/2020	2018/2019	2019/2020
(1)	(8)	(9)	(10)	(11)	(12)	(13)
Lebak Gedong	-	-	-	-	3	2
Sajira	-	-	-	-	6	14
Cimarga	-	-	-	-	44	37
Cikulur	-	-	-	-	19	21
Warunggunung	-	-	-	-	19	18
Cibadak	-	-	-	-	19	21
Rangkasbitung	-	-	-	-	93	83
Kalanganyar	-	-	-	-	20	20
Maja	-	-	-	-	22	25
Curugbitung	-	-	-	-	2	5
Kabupaten Lebak	-	-	-	-	649	657

Lanjutan Tabel/*Continued Table 4.1.1*

Kecamatan Subdistrict	Murid/Students					
	Negeri/Public		Swasta/Private		Jumlah/Total	
	2018/2019	2019/2020	2018/2019	2019/2020	2018/2019	2019/2020
(1)	(14)	(15)	(16)	(17)	(18)	(19)
Malingping	-	-	-	-	269	300
Wanasalam	-	-	-	-	270	300
Panggarangan	-	-	-	-	258	255
Cihara	-	-	-	-	252	234
Bayah	-	-	-	-	477	536
Cilograng	-	-	-	-	285	347
Cibeber	-	-	-	-	453	481
Cijaku	-	-	-	-	133	125
Cigemblong	-	-	-	-	40	23
Banjarsari	-	-	-	-	189	205
Cileles	-	-	-	-	672	671
Gunung kencana	-	-	-	-	198	259
Bojongmanik	-	-	-	-	19	29
Cirinten	-	-	-	-	69	84
Leuwidamar	-	-	-	-	87	82
Muncang	-	-	-	-	192	211
Sobang	-	-	-	-	399	459

Lanjutan Tabel/*Continued Table 4.1.1*

Kecamatan Subdistrict	Murid/Students					
	Negeri/Public		Swasta/Private		Jumlah/Total	
	2018/2019	2019/2020	2018/2019	2019/2020	2018/2019	2019/2020
(1)	(14)	(15)	(16)	(17)	(18)	(19)
Cipanas	-	-	-	-	161	173
Lebak Gedong	-	-	-	-	22	22
Sajira	-	-	-	-	164	145
Cimarga	-	-	-	-	451	499
Cikulur	-	-	-	-	213	240
Warunggunung	-	-	-	-	173	137
Cibadak	-	-	-	-	145	164
Rangkasbitung	-	-	-	-	1 007	1 011
Kalanganyar	-	-	-	-	216	212
Maja	-	-	-	-	236	254
Curugbitung	-	-	-	-	27	30
Kabupaten Lebak	-	-	-	-	7 077	7 488

Catatan/Note: ¹ Jumlah guru termasuk kepala sekolah dan guru/*The total of teachers including headmaster and teacher*

Sumber/Source: Kementerian Pendidikan dan Kebudayaan, Data Semester Ganjil/*Ministry of Educations and Culture, Odd Semester Data*

Tabel
Table 4.1.2

**Jumlah Sekolah, Guru, dan Murid Raudatul Athfal (RA)
di Bawah Kementerian Agama Menurut Kecamatan di
Kabupaten Lebak, 2018/2019 dan 2019/2020**
*Number of Schools, Teachers, and Pupils in Raudatul Athfal
(RA) Under The Ministry of Religious Affairs by Subdistrict in
Lebak Regency, 2018/2019 dan 2019/2020*

Kecamatan Subdistrict	Sekolah/Schools		Guru/Teachers		Murid/Pupils	
	2018/2019	2019/2020	2018/2019	2019/2020	2018/2019	2019/2020
(1)	(2)	(3)	(4)	(5)	(6)	(7)
Malingping	10	11	-	...
Wanasalam	10	8	-	...
Panggarangan	3	3	-	...
Cihara	-	-	-	...
Bayah	16	16	-	...
Cilograng	2	2	-	...
Cibeber	7	7	-	...
Cijaku	1	0	-	...
Cigemblong	1	0	-	...
Banjarsari	7	7	-	...
Cileles	3	2	-	...
Gunung kencana	1	1	-	...
Bojongmanik	1	1	-	...
Cirinten	1	1	-	...
Leuwidamar	3	3	-	...
Muncang	-	0	-	...
Sobang	1	1	-	...

Lanjutan Tabel/Continued Table 4.1.2

Kecamatan Subdistrict	Sekolah/Schools		Guru/Teachers		Murid/Pupils	
	2018/2019	2019/2020	2018/2019	2019/2020	2018/2019	2019/2020
(1)	(2)	(3)	(4)	(5)	(6)	(7)
Cipanas	7	7	-	...
Lebak Gedong	-	-	-	...
Sajira	9	9	-	...
Cimarga	5	5	-	...
Cikulur	6	5	-	...
Warunggunung	7	9	-	...
Cibadak	13	13	-	...
Rangkasbitung	23	20	-	...
Kalanganyar	3	2	-	...
Maja	6	8	-	...
Curugbitung	-	-	-	...
Kabupaten Lebak	146	141	490	...	4 940	...

Catatan/Note: ...

Sumber/Source: Kementerian Agama, Data Semester Ganjil/Ministry of Religious Affairs, Odd Semester Data

Tabel
Table 4.1.3

**Jumlah Sekolah, Guru, dan Murid Sekolah Dasar (SD)
di Bawah Kementerian Pendidikan dan Kebudayaan
Menurut Kecamatan di Kabupaten Lebak, 2018/2019 dan
2019/2020**

***Number of Schools, Teachers, and Pupils in Primary Schools
Under The Ministry of Education and Culture by Subdistrict
in Lebak Regency, 2018/2019 dan 2019/2020***

Kecamatan Subdistrict	Sekolah/Schools					
	Negeri/Public		Swasta/Private		Jumlah/Total	
	2018/2019	2019/2020	2018/2019	2019/2020	2018/2019	2019/2020
(1)	(2)	(3)	(4)	(5)	(6)	(7)
Malingping	35	35	1	1	36	36
Wanasalam	26	26	2	3	28	29
Panggarangan	34	34	-	-	34	34
Cihara	23	23	-	-	23	23
Bayah	35	35	1	1	36	36
Cilograng	27	27	-	-	27	27
Cibeber	44	44	-	-	44	44
Cijaku	21	21	-	-	21	21
Cigemblong	19	19	-	-	19	19
Banjarsari	43	43	-	-	43	43
Cileles	31	31	-	-	31	31
Gunung kencana	30	30	-	-	30	30
Bojongmanik	13	13	-	-	13	13
Cirinten	18	18	-	-	18	18
Leuwidamar	25	25	-	-	25	25
Muncang	20	20	-	1	20	21
Sobang	18	18	-	-	18	18
Cipanas	27	27	-	-	27	27

Lanjutan Tabel/Continued Table 4.1.3

Kecamatan Subdistrict	Sekolah/Schools					
	Negeri/Public		Swasta/Private		Jumlah/Total	
	2018/2019	2019/2020	2018/2019	2019/2020	2018/2019	2019/2020
(1)	(2)	(3)	(4)	(5)	(6)	(7)
Lebak Gedong	13	13	-	-	13	13
Sajira	32	32	-	-	32	32
Cimarga	38	38	-	-	38	38
Cikulur	24	24	-	-	24	24
Warunggunung	30	30	-	-	30	30
Cibadak	26	26	1	1	27	27
Rangkasbitung	54	52	7	7	61	59
Kalanganyar	17	17	2	2	19	19
Maja	30	30	-	-	30	30
Curugbitung	22	22	-	-	22	22
Kabupaten Lebak	775	773	14	16	789	789

Lanjutan Tabel/Continued Table 4.1.3

Kecamatan Subdistrict	Guru ¹ /Teachers ¹					
	Negeri/Public		Swasta/Private		Jumlah/Total	
	2018/2019	2019/2020	2018/2019	2019/2020	2018/2019	2019/2020
(1)	(8)	(9)	(10)	(11)	(12)	(13)
Malingping	256	270	12	14	268	284
Wanasalam	208	224	7	11	215	235
Panggarangan	267	290	-	-	267	290
Cihara	176	188	-	-	176	188
Bayah	312	342	11	19	323	361
Cilograng	177	222	-	-	177	222
Cibeber	302	329	-	-	302	329
Cijaku	135	170	-	-	135	170
Cigemblong	96	113	-	-	96	113
Banjarsari	338	367	-	-	338	367
Cileles	232	252	-	-	232	252
Gunung kencana	207	225	-	-	207	225
Bojongmanik	91	100	-	-	91	100
Cirinten	120	128	-	-	120	128
Leuwidamar	155	171	-	-	155	171
Muncang	143	163	-	3	143	166
Sobang	134	143	-	-	134	143
Cipanas	224	240	-	-	224	240

Lanjutan Tabel/Continued Table 4.1.3

Kecamatan Subdistrict	Guru ¹ /Teachers ¹					
	Negeri/Public		Swasta/Private		Jumlah/Total	
	2018/2019	2019/2020	2018/2019	2019/2020	2018/2019	2019/2020
(1)	(8)	(9)	(10)	(11)	(12)	(13)
Lebak Gedong	91	97	-	-	91	97
Sajira	247	259	-	-	247	259
Cimarga	302	320	-	-	302	320
Cikulur	280	288	-	-	280	288
Warunggunung	320	329	-	-	320	329
Cibadak	314	333	11	11	325	344
Rangkasbitung	547	576	68	76	615	652
Kalanganyar	182	192	37	35	219	227
Maja	267	274	-	-	267	274
Curugbitung	147	153	-	-	147	153
Kabupaten Lebak	6 270	6 758	146	169	6 416	6 927

Lanjutan Tabel/*Continued Table* 4.1.3

Kecamatan Subdistrict	Murid/Students					
	Negeri/Public		Swasta/Private		Jumlah/Total	
	2018/2019	2019/2020	2018/2019	2019/2020	2018/2019	2019/2020
(1)	(14)	(15)	(16)	(17)	(18)	(19)
Malingping	5 660	5 544	324	358	5 984	5 902
Wanasalam	4 837	4 702	245	358	5 082	5 060
Panggarangan	3 713	3 670	-	-	3 713	3 670
Cihara	2 577	2 546	-	-	2 577	2 546
Bayah	4 448	4 395	286	302	4 734	4 697
Cilograng	2 870	2 895	-	-	2 870	2 895
Cibeber	5 319	5 312	-	-	5 319	5 312
Cijaku	2 820	2 755	-	-	2 820	2 755
Cigemblong	1 875	1 812	-	-	1 875	1 812
Banjarsari	6 437	6 491	-	-	6 437	6 491
Cileles	5 236	5 127	-	-	5 236	5 127
Gunung kencana	3 925	3 783	-	-	3 925	3 783
Bojongmanik	2 065	1 969	-	-	2 065	1 969
Cirinten	2 326	2 307	-	-	2 326	2 307

Lanjutan Tabel/Continued Table 4.1.3

Kecamatan Subdistrict	Murid/Students					
	Negeri/Public		Swasta/Private		Jumlah/Total	
	2018/2019	2019/2020	2018/2019	2019/2020	2018/2019	2019/2020
(1)	(14)	(15)	(16)	(17)	(18)	(19)
Leuwidamar	4 370	4 497	-	-	4 370	4 497
Muncang	3 743	3 679	-	40	3 743	3 719
Sobang	3 043	3 018	-	-	3 043	3 018
Cipanas	5 285	5 304	-	-	5 285	5 304
Lebak Gedong	2 308	2 326	-	-	2 308	2 326
Sajira	6 038	6 141	-	-	6 038	6 141
Cimarga	7 892	7 819	-	-	7 892	7 819
Cikulur	5 732	5 653	-	-	5 732	5 653
Warunggunung	6 513	6 618	-	-	6 513	6 618
Cibadak	6 457	6 339	232	258	6 689	6 597
Rangkasbitung	13 543	13 794	1 826	2 059	15 369	15 853
Kalanganyar	3 966	3 987	610	656	4 576	4 643
Maja	6 765	6 711	-	-	6 765	6 711
Curugbitung	3 502	3 487	-	-	3 502	3 487
Kabupaten Lebak	133 265	132 681	3 523	4 031	136 788	136 712

Catatan/Note: ¹ Jumlah guru termasuk kepala sekolah dan guru/The total of teachers including headmaster and teacher

Sumber/Source: Kementerian Pendidikan dan Kebudayaan, Data Semester Ganjil/Ministry of Educations and Culture, Odd Semester Data

Tabel 4.1.4
Table

Jumlah Sekolah, Guru, dan Murid Madrasah Ibtidaiyah (MI) di Bawah Kementerian Agama Menurut Kecamatan di Kabupaten Lebak, 2018/2019 dan 2019/2020
Number of Schools, Teachers, and Pupils in Madrasah Ibtidaiyah (MI) Under The Ministry of Religious Affairs by Subdistrict in Lebak Regency, 2018/2019 dan 2019/2020

Kecamatan Subdistrict	Sekolah/Schools		Guru/Teachers		Murid/Pupils	
	2018/2019	2019/2020	2018/2019	2019/2020	2018/2019	2019/2020
(1)	(2)	(3)	(4)	(5)	(6)	(7)
Malingping	24	24	168	166	2 620	2620
Wanasalam	17	18	111	108	1 969	1969
Panggarangan	4	4	26	29	352	352
Cihara	16	16	124	119	1 265	1265
Bayah	6	6	68	70	510	555
Cilograng	10	10	94	91	1 017	1017
Cibeber	7	7	41	40	529	529
Cijaku	8	9	46	43	720	720
Cigemblong	7	7	34	29	342	342
Banjarsari	7	7	60	58	896	896
Cileles	12	12	82	82	1 258	1258
Gunung kencana	9	9	67	67	834	834
Bojongmanik	4	5	30	32	384	384
Cirinten	13	14	76	75	1 065	1065
Leuwidamar	11	11	73	80	1 242	1242
Muncang	8	8	30	36	885	885
Sobang	3	3	15	18	437	437

Lanjutan Tabel/*Continued Table 4.1.4*

Kecamatan Subdistrict	Sekolah/Schools		Guru/Teachers		Murid/Pupils	
	2018/2019	2019/2020	2018/2019	2019/2020	2018/2019	2019/2020
(1)	(2)	(3)	(4)	(5)	(6)	(7)
Cipanas	5	5	40	39	532	532
Lebak Gedong	1	2	16	15	218	218
Sajira	4	5	30	31	702	702
Cimarga	7	8	48	45	697	697
Cikulur	15	16	122	125	1 726	1 726
Warunggunung	3	3	28	29	470	470
Cibadak	7	7	75	74	1 219	1 219
Rangkasbitung	7	8	63	62	1 045	1 045
Kalanganyar	2	3	9	18	220	220
Maja	3	5	25	32	520	520
Curugbitung	2	2	18	16	447	447
Kabupaten Lebak	215	234	1 619	1 629	24 121	24 166

Catatan/Note: ...

Sumber/Source: Kementerian Agama, Data Semester Ganjil/Ministry of Religious Affairs, Odd Semester Data

Tabel
Table 4.1.5

Jumlah Sekolah, Guru, dan Murid Sekolah Menengah Pertama (SMP) di Bawah Kementerian Pendidikan dan Kebudayaan Menurut Kecamatan di Kabupaten Lebak, 2018/2019 dan 2019/2020
Number of Schools, Teachers, and Pupils in Junior High Schools Under The Ministry of Education and Culture by Subdistrict in Lebak Regency, 2018/2019 dan 2019/2020

Kecamatan Subdistrict	Sekolah/Schools					
	Negeri/Public		Swasta/Private		Jumlah/Total	
	2018/2019	2019/2020	2018/2019	2019/2020	2018/2019	2019/2020
(1)	(2)	(3)	(4)	(5)	(6)	(7)
Malingping	6	6	5	6	11	12
Wanasalam	5	5	1	2	6	7
Panggarangan	9	9	-	0	9	9
Cihara	7	7	-	0	7	7
Bayah	9	9	1	1	10	10
Cilograng	6	6	-	0	6	6
Cibeber	11	11	-	0	11	11
Cijaku	4	4	1	1	5	5
Cigemblong	4	4	-	0	4	4
Banjarsari	8	9	-	0	8	9
Cileles	6	6	1	1	6	7
Gunung kencana	6	6	-	0	6	6
Bojongmanik	3	3	-	0	3	3
Cirinten	5	5	-	0	5	5
Leuwidamar	6	6	-	0	6	6
Muncang	7	7	2	2	9	9
Sobang	5	5	-	0	5	5

Lanjutan Tabel/Continued Table 4.1.5

Kecamatan Subdistrict	Sekolah/Schools					
	Negeri/Public		Swasta/Private		Jumlah/Total	
	2018/2019	2019/2020	2018/2019	2019/2020	2018/2019	2019/2020
(1)	(2)	(3)	(4)	(5)	(6)	(7)
Cipanas	5	5	4	5	9	10
Lebak Gedong	3	4	2	2	5	6
Sajira	7	7	-	0	7	7
Cimarga	7	7	3	3	10	10
Cikulur	6	6	2	4	8	10
Warunggunung	4	4	4	6	8	10
Cibadak	5	5	-	0	5	5
Rangkasbitung	9	9	5	5	14	14
Kalanganyar	4	4	1	2	5	6
Maja	8	8	-	0	8	8
Curugbitung	5	5	-	0	5	5
Kabupaten Lebak	170	172	32	40	202	212

Lanjutan Tabel/Continued Table 4.1.5

Kecamatan Subdistrict	Guru ¹ /Teachers ¹					
	Negeri/Public		Swasta/Private		Jumlah/Total	
	2018/2019	2019/2020	2018/2019	2019/2020	2018/2019	2019/2020
(1)	(8)	(9)	(10)	(11)	(12)	(13)
Malingping	81	97	34	41	115	138
Wanasalam	74	75	10	15	84	90
Panggarangan	112	134	-	-	112	134
Cihara	56	62	-	-	56	62
Bayah	105	113	7	9	112	122
Cilograng	67	68	-	-	67	68
Cibeber	112	120	-	-	112	120
Cijaku	34	42	8	9	42	51
Cigemblong	29	35	-	-	29	35
Banjarsari	95	110	-	-	95	110
Cileles	64	74	6	5	70	79
Gunung kencana	50	60	-	-	50	60
Bojongmanik	25	29	-	-	25	29
Cirinten	45	53	-	-	45	53
Leuwidamar	75	85	-	-	75	85
Muncang	76	88	5	5	81	93
Sobang	50	65	-	-	50	65

Lanjutan Tabel/Continued Table 4.1.5

Kecamatan Subdistrict	Guru ¹ /Teachers ¹					
	Negeri/Public		Swasta/Private		Jumlah/Total	
	2018/2019	2019/2020	2018/2019	2019/2020	2018/2019	2019/2020
(1)	(8)	(9)	(10)	(11)	(12)	(13)
Cipanas	73	82	25	35	98	117
Lebak Gedong	27	35	68	70	95	105
Sajira	97	103	-	-	97	103
Cimarga	77	90	17	20	94	110
Cikulur	90	92	14	26	104	118
Warunggunung	97	102	34	42	131	144
Cibadak	104	107	-	-	104	107
Rangkasbitung	260	275	28	40	288	315
Kalanganyar	59	63	27	30	86	93
Maja	115	125	-	-	115	125
Curugbitung	47	50	-	-	47	50
Kabupaten Lebak	2 196	2 434	283	347	2 479	2 781

Lanjutan Tabel/*Continued Table 4.1.5*

Kecamatan Subdistrict	Murid/Students					
	Negeri/Public		Swasta/Private		Jumlah/Total	
	2018/2019	2019/2020	2018/2019	2019/2020	2018/2019	2019/2020
(1)	(14)	(15)	(16)	(17)	(18)	(19)
Malingping	1 662	1 693	775	886	2 437	2 579
Wanasalam	1 509	1 494	86	196	1 595	1 690
Panggarangan	1 634	1 692	-	-	1 634	1 692
Cihara	830	831	-	-	830	831
Bayah	1 352	1 349	167	187	1 519	1 536
Cilograng	1 054	998	-	-	1 054	998
Cibeber	2 301	2 327	-	-	2 301	2 327
Cijaku	724	737	148	180	872	917
Cigemblong	381	417	-	-	381	417
Banjarsari	1 903	1 864	-	-	1 903	1 864
Cileles	1 164	1 169	128	115	1 292	1 284
Gunung kencana	1 029	1 047	-	-	1 029	1 047
Bojongmanik	505	523	-	-	505	523
Cirinten	666	707	-	-	666	707
Leuwidamar	1 785	1 748	-	-	1 785	1 748
Muncang	1 398	1 374	206	187	1 604	1 561
Sobang	1 031	1 029	-	-	1 031	1 029
Cipanas	1 849	1 786	315	370	2 164	2 156

Lanjutan Tabel/*Continued Table 4.1.5*

Kecamatan Subdistrict	Murid/Students					
	Negeri/Public		Swasta/Private		Jumlah/Total	
	2018/2019	2019/2020	2018/2019	2019/2020	2018/2019	2019/2020
(1)	(14)	(15)	(16)	(17)	(18)	(19)
Lebak Gedong	541	578	1 362	1 678	1 903	2 256
Sajira	1 709	1 773	-	-	1 709	1 773
Cimarga	1 494	1 574	359	319	1 853	1 893
Cikulur	1 652	1 597	270	358	1 922	1 955
Warunggunung	2 250	2 138	741	646	2 991	2 784
Cibadak	2 080	2 102	-	-	2 080	2 102
Rangkasbitung	5 951	6 126	916	879	6 867	7 005
Kalanganyar	1 135	1 128	482	594	1 617	1 722
Maja	2 213	2 337	-	-	2 213	2 337
Curugbitung	813	877	-	-	813	877
Kabupaten Lebak	42 615	43 015	5 955	6 595	48 570	49 610

Catatan/Note: ¹ Jumlah guru termasuk kepala sekolah dan guru/*The total of teachers including headmaster and teacher*

Sumber/Source: Kementerian Pendidikan dan Kebudayaan, Data Semester Ganji/*Ministry of Educations and Culture, Odd Semester Data*

Tabel 4.1.6
Table

Jumlah Sekolah, Guru, dan Murid Madrasah Tsanawiyah (MTs) di Bawah Kementerian Agama Menurut Kecamatan di Kabupaten Lebak, 2018/2019 dan 2019/2020
Number of Schools, Teachers, and Pupils in Madrasah Tsanawiyah (MTs) Under The Ministry of Religious Affairs by Subdistrict in Lebak Regency, 2018/2019 dan 2019/2020

Kecamatan Subdistrict	Sekolah/Schools		Guru/Teachers		Murid/Pupils	
	2018/2019	2019/2020	2018/2019	2019/2020	2018/2019	2019/2020
(1)	(2)	(3)	(4)	(5)	(6)	(7)
Malingping	11	11	...	136	1 610	1 621
Wanasalam	10	11	...	93	1 349	1 360
Panggarangan	3	4	...	52	494	498
Cihara	7	9	...	60	533	542
Bayah	5	5	...	71	538	543
Cilograng	8	8	...	99	923	931
Cibeber	5	6	...	36	369	375
Cijaku	5	5	...	39	510	515
Cigemblong	3	4	...	34	340	344
Banjarsari	8	9	...	97	1 142	1 701
Cileles	14	16	...	155	1 582	1 598
Gunung kencana	3	3	...	27	553	556
Bojongmanik	2	2	...	30	136	138
Cirinten	5	5	...	48	584	589
Leuwidamar	8	9	...	77	693	702
Muncang	11	11	...	69	829	840
Sobang	5		...	64	742	742

Lanjutan Tabel/*Continued Table 4.1.6*

Kecamatan Subdistrict	Sekolah/Schools		Guru/Teachers		Murid/Pupils	
	2018/2019	2019/2020	2018/2019	2019/2020	2018/2019	2019/2020
(1)	(2)	(3)	(4)	(5)	(6)	(7)
Cipanas	9	9	...	97	690	699
Lebak Gedong	2	2	...	15	125	127
Sajira	16	16	...	173	1 845	1 861
Cimarga	11	11	...	128	1 606	1 617
Cikulur	17	17	...	161	1 872	1 889
Warunggunung	8	10	...	86	826	836
Cibadak	11	12	...	122	1 312	1 324
Rangkasbitung	25	25	...	175	3 014	3 737
Kalanganyar	11	12	...	102	1 073	1 085
Maja	8	8	...	72	996	1 004
Curugbitung	5	5	...	48	690	695
Kabupaten Lebak	333	245	...	2 366	26 976	28 469

Catatan/Note: ...

Sumber/Source: Kementerian Agama, Data Semester Ganjil/Ministry of Religious Affairs, Odd Semester Data

Tabel
Table 4.1.7

Jumlah Sekolah, Guru, dan Murid Sekolah Menengah Atas (SMA) di Bawah Kementerian Pendidikan dan Kebudayaan Menurut Kecamatan di Kabupaten Lebak, 2018/2019 dan 2019/2020
Number of Schools, Teachers, and Pupils in Senior High Schools Under The Ministry of Education and Culture by Subdistrict in Lebak Regency, 2018/2019 dan 2019/2020

Kecamatan Subdistrict	Sekolah/Schools					
	Negeri/Public		Swasta/Private		Jumlah/Total	
	2018/2019	2019/2020	2018/2019	2019/2020	2018/2019	2019/2020
(1)	(2)	(3)	(4)	(5)	(6)	(7)
Malingping	2	2	1	1	3	3
Wanasalam	1	1	-	1	1	2
Panggarangan	1	2	-	-	1	2
Cihara	1	1	-	-	1	1
Bayah	2	2	1	1	3	3
Cilograng	1	1	-	-	1	1
Cibeber	3	3	-	-	3	3
Cijaku	1	1	-	-	1	1
Cigemblong	1	1	-	-	1	1
Banjarsari	2	2	-	-	2	2
Cileles	1	1	-	-	1	1
Gunung kencana	1	1	-	-	1	1
Bojongmanik	1	1	-	-	1	1
Cirinten	-	-	-	-	-	-
Leuwidamar	2	2	-	-	2	2
Muncang	1	1	1	1	2	2
Sobang	1	1	-	-	1	1
Cipanas	1	1	3	3	4	4

Lanjutan Tabel/Continued Table 4.1.7

Kecamatan Subdistrict	Sekolah/Schools					
	Negeri/Public		Swasta/Private		Jumlah/Total	
	2018/2019	2019/2020	2018/2019	2019/2020	2018/2019	2019/2020
(1)	(2)	(3)	(4)	(5)	(6)	(7)
Lebak Gedong	-	-	1	1	1	1
Sajira	1	1	2	3	3	4
Cimarga	1	1	1	1	2	2
Cikulur	1	1	1	1	2	2
Warunggunung	1	1	-	-	1	1
Cibadak	1	1	-	-	1	1
Rangkasbitung	3	3	6	7	9	10
Kalanganyar	1	1	1	1	2	2
Maja	2	2	-	-	2	2
Curugbitung	1	1	-	-	1	1
Kabupaten Lebak	35	36	18	21	53	57

Lanjutan Tabel/Continued Table 4.1.7

Kecamatan Subdistrict	Guru /Teachers ¹					
	Negeri/Public		Swasta/Private		Jumlah/Total	
	2018/2019	2019/2020	2018/2019	2019/2020	2018/2019	2019/2020
(1)	(8)	(9)	(10)	(11)	(12)	(13)
Malingping	62	65	8	8	70	73
Wanasalam	33	33	-	4	33	37
Panggarangan	29	33	-	-	29	33
Cihara	17	17	-	-	17	17
Bayah	52	54	9	9	61	63
Cilograng	26	28	-	-	26	28
Cibeber	49	63	-	-	49	63
Cijaku	10	12	-	-	10	12
Cigemblong	11	13	-	-	11	13
Banjarsari	45	47	-	-	45	47
Cileles	18	20	-	-	18	20
Gunung kencana	19	21	-	-	19	21
Bojongmanik	12	18	-	-	12	18
Cirinten	-	-	-	-	-	-
Leuwidamar	53	54	-	-	53	54
Muncang	23	26	5	3	28	29
Sobang	9	16	-	-	9	16
Cipanas	33	34	19	28	52	62

Lanjutan Tabel/Continued Table 4.1.7

Kecamatan Subdistrict	Guru ¹ /Teachers ¹					
	Negeri/Public		Swasta/Private		Jumlah/Total	
	2018/2019	2019/2020	2018/2019	2019/2020	2018/2019	2019/2020
(1)	(8)	(9)	(10)	(11)	(12)	(13)
Lebak Gedong	-	-	44	43	44	43
Sajira	26	26	21	28	47	54
Cimarga	27	28	6	7	33	35
Cikulur	18	19	14	14	32	33
Warunggunung	28	30	-	-	28	30
Cibadak	33	35	-	-	33	35
Rangkasbitung	119	115	55	68	174	183
Kalanganyar	20	21	12	16	32	37
Maja	46	51	-	-	46	51
Curugbitung	17	15	-	-	17	15
Kabupaten Lebak	835	894	193	228	1 028	1 122

Lanjutan Tabel/Continued Table 4.1.7

Kecamatan Subdistrict	Murid/Students					
	Negeri/Public		Swasta/Private		Jumlah/Total	
	2018/2019	2019/2020	2018/2019	2019/2020	2018/2019	2019/2020
(1)	(14)	(15)	(16)	(17)	(18)	(19)
Malingping	1 235	1 255	123	97	1 358	1 352
Wanasalam	688	682	-	16	688	698
Panggarangan	726	756	-	-	726	756
Cihara	120	181	-	-	120	181
Bayah	936	893	12	9	948	902
Cilograng	576	659	-	-	576	659
Cibeber	1 069	1 211	-	-	1 069	1 211
Cijaku	341	413	-	-	341	413
Cigemblong	114	162	-	-	114	162
Banjarsari	977	1 095	-	-	977	1 095
Cileles	319	343	-	-	319	343
Gunung kencana	320	337	-	-	320	337
Bojongmanik	217	260	-	-	217	260
Cirinten	-	-	-	-	-	-
Leuwidamar	1 089	1 163	-	-	1 089	1 163
Muncang	563	660	167	104	730	764
Sobang	392	437	-	-	392	437

Lanjutan Tabel/Continued Table 4.1.7

Kecamatan Subdistrict	Murid/Students					
	Negeri/Public		Swasta/Private		Jumlah/Total	
	2018/2019	2019/2020	2018/2019	2019/2020	2018/2019	2019/2020
(1)	(14)	(15)	(16)	(17)	(18)	(19)
Cipanas	789	763	308	352	1 097	1 115
Lebak Gedong	-	-	730	803	730	803
Sajira	479	516	185	201	664	717
Cimarga	494	561	167	220	661	781
Cikulur	342	371	285	297	627	668
Warunggunung	627	628	-	-	627	628
Cibadak	570	631	-	-	570	631
Rangkasbitung	2 456	2 387	1 485	1 670	3 941	4 057
Kalanganyar	256	358	157	172	413	530
Maja	1 095	1 307	-	-	1 095	1 307
Curugbitung	371	438	-	-	371	438
Kabupaten Lebak	17 161	18 467	3 619	3 941	20 780	22 408

Catatan/Note: ¹ Jumlah guru termasuk kepala sekolah dan guru/The total of teachers including headmaster and teacher

Sumber/Source: Kementerian Pendidikan dan Kebudayaan, Data Semester Ganjil/Ministry of Educations and Culture, Odd Semester Data

Tabel
Table 4.1.8

Jumlah Sekolah, Guru, dan Murid Sekolah Menengah Kejuruan (SMK) di Bawah Kementerian Pendidikan dan Kebudayaan Menurut Kecamatan di Kabupaten Lebak, 2018/2019 dan 2019/2020
Number of Schools, Teachers, and Pupils in Vocational High Schools Under The Ministry of Education and Culture by Subdistrict in LEbak Regency, 2018/2019 dan 2019/2020

Kecamatan Subdistrict	Sekolah/Schools		Guru/Teachers		Murid/Pupils	
	2018/2019	2019/2020	2018/2019	2019/2020	2018/2019	2019/2020
(1)	(2)	(3)	(4)	(5)	(6)	(7)
Malingping	3	4	75	78	1 738	1 745
Wanasalam	1	2	8	19	169	350
Panggarangan	1	1	9	11	227	49
Cihara	-	-	-	-	-	-
Bayah	1	1	35	35	636	700
Cilograng	2	2	30	31	584	626
Cibeber	3	3	46	43	424	493
Cijaku	1	1	3	8	134	170
Cigemblong	-	-	-	-	-	-
Banjarsari	3	4	40	49	715	838
Cileles	4	5	54	57	694	843
Gunung kencana	2	2	21	31	402	558
Bojongmanik	-	-	-	-	-	-
Cirinten	2	2	23	24	300	380
Leuwidamar	1	1	9	9	42	36
Muncang	1	1	10	11	208	215
Sobang	1	1	19	19	310	393

Catatan/Note: ...

Sumber/Source: Kementerian Agama, Data Semester Ganjil/Ministry of Religious Affairs, Odd Semester Data

Lanjutan Tabel/*Continued Table 4.1.8*

Kecamatan Subdistrict	Sekolah/Schools		Guru/Teachers		Murid/Pupils	
	2018/2019	2019/2020	2018/2019	2019/2020	2018/2019	2019/2020
(1)	(2)	(3)	(4)	(5)	(6)	(7)
Cipanas	3	3	51	58	827	1 016
Lebak Gedong	2	2	12	15	344	372
Sajira	-	-	-	-	-	-
Cimarga	1	1	5	6	180	252
Cikulur	3	3	56	58	1 137	1 326
Warunggunung	3	3	85	86	2 013	2 057
Cibadak	1	1	21	22	501	592
Rangkasbitung	10	10	303	342	5 747	6 006
Kalanganyar	2	2	20	19	162	179
Maja	1	1	21	21	707	675
Curugbitung	1	1	15	17	189	353
Kabupaten Lebak	53	57	971	1 069	18 390	20 224

Tabel 4.1.9
Table

Jumlah Sekolah, Guru, dan Murid Madrasah Aliyah (MA) di Bawah Kementerian Agama Menurut Kecamatan di Kabupaten Lebak, 2018/2019 dan 2019/2020
Number of Schools, Teachers, and Pupils in Madrasah Aliyah (MA) Under the Ministry of Religious Affairs by Subdistrict in Lebak Regency, 2018/2019 dan 2019/2020

Kecamatan Subdistrict	Sekolah/Schools					
	Negeri/Public		Swasta/Private		Jumlah/Total	
	2018/2019	2019/2020	2018/2019	2019/2020	2018/2019	2019/2020
(1)	(2)	(3)	(4)	(5)	(6)	(7)
Malingping	-	-	3	7	3	7
Wanasalam	-	-	1	2	1	2
Panggarangan	-	-	2	2	2	2
Cihara	-	-	1	4	1	4
Bayah	1	1	3	3	4	4
Cilograng	-	-	1	1	1	1
Cibeber	-	-	2	2	2	2
Cijaku	-	-	-	1	-	1
Cigemblong	-	-	3	-	3	0
Banjarsari	-	-	3	3	3	3
Cileles	-	-	3	3	3	3
Gunung kencana	-	1	-	-	-	1
Bojongmanik	-	-	1	1	1	1
Cirinten	-	-	3	3	3	3
Luwidamar	-	-	2	2	2	2
Muncang	-	-	3	4	3	4
Sobang	-	-	2	2	2	2

Lanjutan Tabel/Continued Table 4.1.9

Kecamatan Subdistrict	Sekolah/Schools					
	Negeri/Public		Swasta/Private		Jumlah/Total	
	2018/2019	2019/2020	2018/2019	2019/2020	2018/2019	2019/2020
(1)	(2)	(3)	(4)	(5)	(6)	(7)
Cipanas	-	-	2	2	2	2
Lebak Gedong	-	-	-	0	-	0
Sajira	-	-	5	5	5	5
Cimarga	-	-	4	5	4	5
Cikulur	-	-	8	8	8	8
Warunggunung	-	-	3	4	3	4
Cibadak	-	-	3	3	3	3
Rangkasbitung	-	1	7	8	7	9
Kalanganyar	-	-	3	4	3	4
Maja	-	-	2	2	2	2
Curugbitung	-	-	4	4	4	4
Kabupaten Lebak	1	3	74	87	75	90

Lanjutan Tabel/*Continued Table* 4.1.9

Kecamatan Subdistrict	Guru ¹ /Teachers ¹					
	Negeri/Public		Swasta/Private		Jumlah/Total	
	2018/2019	2019/2020	2018/2019	2019/2020	2018/2019	2019/2020
(1)	(8)	(9)	(10)	(11)	(12)	(13)
Malingping	47	-	28	-	75	75
Wanasalam	-	-	8	-	8	24
Panggarangan	-	-	9	-	9	24
Cihara	-	-	-	-	-	34
Bayah	35	-	-	-	35	52
Cilograng	-	-	30	-	30	9
Cibeber	22	-	24	-	46	15
Cijaku	-	-	3	-	3	8
Cigemblong	-	-	-	-	-	-
Banjarsari	-	-	40	-	40	33
Cileles	21	-	33	-	54	29
Gunung kencana	15	-	6	-	21	18
Bojongmanik	-	-	-	-	-	12
Cirinten	17	-	6	-	23	23
Leuwidamar	-	-	9	-	9	20
Muncang	-	-	10	-	10	15
Sobang	19	-	-	-	19	17

Lanjutan Tabel/*Continued Table 4.1.9*

Kecamatan Subdistrict	Guru ¹ /Teachers ¹					
	Negeri/Public		Swasta/Private		Jumlah/Total	
	2018/2019	2019/2020	2018/2019	2019/2020	2018/2019	2019/2020
(1)	(8)	(9)	(10)	(11)	(12)	(13)
Cipanas	34	-	17	-	51	28
Lebak Gedong	11	-	1	-	12	-
Sajira	-	-	-	-	-	34
Cimarga	-	-	5	-	5	30
Cikulur	28	-	28	-	56	53
Warunggunung	23	-	62	-	85	34
Cibadak	-	-	21	-	21	27
Rangkasbitung	143	-	160	-	303	122
Kalanganyar	-	-	20	-	20	22
Maja	-	-	21	-	21	19
Curugbitung	15	-	-	-	15	25
Kabupaten Lebak	430	-	541	-	971	802

Lanjutan Tabel/*Continued Table 4.1.9*

Kecamatan Subdistrict	Murid/Students					
	Negeri/Public		Swasta/Private		Jumlah/Total	
	2018/2019	2019/2020	2018/2019	2019/2020	2018/2019	2019/2020
(1)	(14)	(15)	(16)	(17)	(18)	(19)
Malingping	-	-	-	922	922	922
Wanasalam	-	-	-	81	81	81
Panggarangan	-	-	-	167	167	167
Cihara	-	-	-	308	308	308
Bayah	-	537	-	198	735	735
Cilograng	-	-	-	125	125	125
Cibeber	-	-	-	66	66	66
Cijaku	-	-	-	186	186	186
Cigemblong	-	-	-	-	-	-
Banjarsari	-	-	-	274	274	274
Cileles	-	-	-	324	324	324
Gunung kencana	-	267	-	-	-	267
Bojongmanik	-	-	-	62	62	62
Cirinten	-	-	-	196	196	196
Leuwidamar	-	-	-	209	209	209
Muncang	-	-	-	146	146	146
Sobang	-	-	-	233	233	233

Lanjutan Tabel/*Continued Table 4.1.9*

Kecamatan Subdistrict	Murid/Students					
	Negeri/Public		Swasta/Private		Jumlah/Total	
	2018/2019	2019/2020	2018/2019	2019/2020	2018/2019	2019/2020
(1)	(14)	(15)	(16)	(17)	(18)	(19)
Cipanas	-	-	-	351	351	351
Lebak Gedong	-	-	-	-	-	-
Sajira	-	-	-	464	464	464
Cimarga	-	-	-	296	296	296
Cikulur	-	-	-	560	560	560
Warunggunung	-	-	-	303	303	303
Cibadak	-	-	-	494	494	494
Rangkasbitung	-	627	-	740	1 419	1 367
Kalanganyar	-	-	-	709	709	709
Maja	-	-	-	188	188	188
Curugbitung	-	-	-	195	195	195
Kabupaten Lebak	-	1 420	-	7 797	9 013	9 228

Catatan/Note: ...

Sumber/Source: Kementerian Agama, Data Semester Ganjil/Ministry of Religious Affairs, Odd Semester Data

Tabel
Table 4.1.10

Jumlah Desa¹/Kelurahan yang Memiliki Fasilitas Sekolah Menurut Kecamatan dan Tingkat Pendidikan di Kabupaten Lebak, 2014– 2019
Number of Villages¹ Having Educational Facilities by Subdistrict and Educational Level in Lebak Regency, 2014– 2019

Kecamatan Subdistrict	SD Primary School		
	2014	2018	2019
(1)	(2)	(3)	(4)
Malingping	14	14	14
Wanasalam	13	13	13
Panggarangan	11	11	11
Cihara	9	9	9
Bayah	11	11	11
Cilograng	10	10	10
Cibeber	21	21	21
Cijaku	10	10	10
Cigemblong	9	9	9
Banjarsari	19	19	19
Cileles	12	12	12
Gunung kencana	12	12	12
Bojongmanik	9	9	9
Cirinten	10	10	10
Leuwidamar	12	12	12
Muncang	12	12	12
Sobang	10	10	10

Lanjutan Tabel/*Continued Table* 4.1.10

Kecamatan Subdistrict	SD Primary School		
	2014	2018	2019
(1)	(2)	(3)	(4)
Cipanas	14	14	14
Lebak Gedong	6	6	6
Sajira	15	15	15
Cimarga	17	17	17
Cikulur	13	13	13
Warunggunung	12	12	12
Cibadak	14	15	14
Rangkasbitung	16	16	15
Kalanganyar	7	7	7
Maja	14	14	14
Curugbitung	10	10	10
Kabupaten Lebak	342	343	341

Lanjutan Tabel/*Continued Table* 4.1.10

Kecamatan <i>Subdistrict</i>	SMP <i>Junior High School</i>		
	2014	2018	2019
(1)	(5)	(6)	(7)
Malingping	13	13	13
Wanasalam	10	12	12
Panggarangan	10	9	10
Cihara	8	9	9
Bayah	9	10	10
Cilograng	9	10	10
Cibeber	13	14	14
Cijaku	5	5	7
Cigemblong	9	8	8
Banjarsari	16	14	16
Cileles	12	12	12
Gunung kencana	8	10	10
Bojongmanik	5	3	4
Cirinten	9	7	9
Leuwidamar	6	8	10
Muncang	10	9	10
Sobang	5	6	6

Lanjutan Tabel/*Continued Table 4.1.10*

Kecamatan Subdistrict	SMP Junior High School		
	2014	2018	2019
(1)	(5)	(6)	(7)
Cipanas	9	9	9
Lebak Gedong	5	5	5
Sajira	13	12	15
Cimarga	13	11	13
Cikulur	12	12	13
Warunggunung	9	10	9
Cibadak	10	10	10
Rangkasbitung	14	14	14
Kalanganyar	5	4	5
Maja	10	10	10
Curugbitung	10	10	10
Kabupaten Lebak	267	266	283

Lanjutan Tabel/*Continued Table* 4.1.10

Kecamatan <i>Subdistrict</i>	SMA <i>Senior High School</i>		
	2014	2018	2019
(1)	(8)	(9)	(10)
Malingping	6	6	6
Wanasalam	3	5	7
Panggarangan	5	4	5
Cihara	4	4	6
Bayah	4	4	6
Cilograng	3	2	3
Cibeber	5	3	5
Cijaku	1	1	2
Cigemblong	2	5	5
Banjarsari	5	3	4
Cileles	5	7	7
Gunung kencana	2	2	2
Bojongmanik	1	1	1
Cirinten	2	3	3
Leuwidamar	4	5	6
Muncang	3	4	5
Sobang	3	3	3

Lanjutan Tabel/*Continued Table* 4.1.10

Kecamatan Subdistrict	SMA Senior High School		
	2014	2018	2019
(1)	(8)	(9)	(10)
Cipanas	5	5	5
Lebak Gedong	2	2	2
Sajira	4	6	8
Cimarga	3	4	6
Cikulur	5	8	8
Warunggunung	3	3	4
Cibadak	3	3	4
Rangkasbitung	11	11	11
Kalanganyar	3	3	3
Maja	4	4	3
Curugbitung	4	4	4
Kabupaten Lebak	105	115	134

Lanjutan Tabel/*Continued Table* 4.1.10

Kecamatan <i>Subdistrict</i>	SMK <i>Vocational School</i>		
	2014	2018	2019
(1)	(11)	(12)	(13)
Malingping	3	3	3
Wanasalam	1	4	4
Panggarangan	2	1	2
Cihara	1	1	2
Bayah	2	2	2
Cilograng	3	1	2
Cibeber	1	1	1
Cijaku	1	1	1
Cigemblong	0	0	–
Banjarsari	3	4	3
Cileles	3	5	5
Gunung kencana	2	2	2
Bojongmanik	0	0	–
Cirinten	1	2	2
Leuwidamar	2	1	3
Muncang	1	1	1
Sobang	1	2	1

Lanjutan Tabel/*Continued Table* 4.1.10

Kecamatan Subdistrict	SMK Vocational School		
	2014	2018	2019
(1)	(11)	(12)	(13)
Cipanas	3	4	4
Lebak Gedong	2	2	2
Sajira	1	3	3
Cimarga	2	2	2
Cikulur	3	3	3
Warunggunung	3	3	3
Cibadak	2	1	2
Rangkasbitung	6	11	8
Kalanganyar	2	3	3
Maja	3	4	3
Curugbitung	1	2	2
Kabupaten Lebak	55	69	69

Lanjutan Tabel/*Continued Table* 4.1.10

Kecamatan <i>Subdistrict</i>	Perguruan Tinggi <i>University</i>		
	2014	2018	2019
(1)	(14)	(15)	(16)
Malingping	3	1	3
Wanasalam	0	0	–
Panggarangan	2	1	–
Cihara	0	0	–
Bayah	0	1	–
Cilograng	0	0	–
Cibeber	0	0	–
Cijaku	0	0	–
Cigemblong	0	0	–
Banjarsari	0	0	1
Cileles	0	1	–
Gunung kencana	0	0	–
Bojongmanik	0	0	–
Cirinten	0	0	–
Leuwidamar	0	0	–
Muncang	0	0	–
Sobang	0	0	–

Lanjutan Tabel/Continued Table 4.1.10

Kecamatan Subdistrict	Perguruan Tinggi University		
	2014	2018	2019
(1)	(14)	(15)	(16)
Cipanas	0	0	–
Lebak Gedong	0	0	–
Sajira	1	0	–
Cimarga	0	0	–
Cikulur	0	0	–
Warunggunung	0	0	–
Cibadak	0	1	1
Rangkasbitung	4	6	7
Kalanganyar	0	0	1
Maja	0	0	–
Curugbitung	0	0	–
Kabupaten Lebak	10	11	13

Catatan/Note: ¹ Desa pada tabel ini termasuk Unit Permukiman Transmigrasi (UPT) yang masih dibina oleh kementerian terkait dan nagari di Provinsi Sumatera Barat/Villages in this table include Transmigration Settlement Unit which is still fostered by the relevant ministries and the nagari in the Province of Sumatera Barat

Sumber/Source: BPS, Pendataan Potensi Desa (Podes)/ BPS–Statistics Indonesia, Village Potential Data Collection

Tabel
Table 4.1.11**Angka Partisipasi Murni (APM) dan Angka Partisipasi Kasar (APK) Menurut Jenjang Pendidikan di Kabupaten Lebak, 2018 dan 2019**
Net Participation Rates and Gross Participation Rates by Educational Level in Lebak Regency, 2018 and 2019

Jenjang Pendidikan <i>Educational Level</i>	Angka Partisipasi Murni (APM) <i>Net Participation Rates</i>		Angka Partisipasi Kasar (APK) <i>Gross Participation Rates</i>	
	2018	2019	2018	2019
(1)	(2)	(3)	(4)	(5)
SD/MI <i>Elementary School</i>	94.94	96.98	109.04	109.54
SMP/MTs <i>Junior High School</i>	78.01	75.57	93.98	84.69
SMA/SMK/MA <i>Senior High School</i>	50.35	40.09	58.56	55.13

Catatan/Note: ...

Sumber/Source: BPS, Survei Sosial Ekonomi Nasional (Susenas)/BPS-Statistics Indonesia, National Socioeconomic Survey

Tabel 4.1.12 **Persentase Penduduk Berumur 15 Tahun ke Atas yang Melek Huruf Menurut Kelompok Umur di Kabupaten Lebak, 2018 dan 2019**
Table 4.1.12 **Percentage of Literate People Aged 15 Years and Over by Age Group in Lebak Regency, 2018 and 2019**

Kelompok Umur Age Group	2018	2019
(1)	(2)	(3)
15–19	100.00	100.00
20–24	100.00	100.00
25–29	100.00	100.00
30–34	100.00	99.79
35–39	99.48	99.21
40–44	99.02	100.00
45–49	94.42	93.99
50+	85.37	85.62
Jumlah/Total		
15–24	100.00	100.00
15–44	99.76	99.84
15+	95,64	95.61
45+	87.87	87.90

Catatan/Note: ...

Sumber/Source: BPS, Survei Sosial Ekonomi Nasional (Susenas)/BPS-Statistics Indonesia, National Socioeconomic Survey

Tabel 4.1.13 Jumlah Mahasiswa Menurut Universitas/Perguruan Tinggi di Kabupaten Lebak, 2019
Table *Number of Registered Students by University/College in Lebak Regency, 2019*

Universitas/Perguruan Tinggi <i>University/College</i>	Mahasiswa <i>Student</i>		
	Laki-Laki/ <i>Male</i>	Perempuan/ <i>Female</i>	Jumlah/ <i>Total</i>
(1)	(14)	(15)	(16)
AKPER Yatna Yuana Lebak	89	85	174
AMIK Wira Nusantara	85	34	119
AKBID La Tansa Mashiro	0	81	81
STAI La Tansa Mashiro	154	230	384
STIE La Tansa Mashiro	652	694	1 346
STKIP La Tansa Mashiro	34	64	98
STISIP Setia Budhi	553	509	1062
STKIP Setia Budhi	358	214	572
STKIP PGRI	57	131	188
STAI Wasilatul Falah	29	26	55
Kabupaten Lebak			

Tabel 4.1.14 Jumlah Dosen Menurut Universitas/Perguruan Tinggi di Kabupaten Lebak, 2019
Table *Number of Leturer by University/College in Lebak Regency, 2019*

Universitas/Perguruan Tinggi <i>University/College</i>	Dosen <i>Leturer</i>		
	Laki-Laki/ <i>Male</i>	Perempuan/ <i>Female</i>	Jumlah/ <i>Total</i>
(1)	(14)	(15)	(16)
AKPER Yatna Yuana Lebak	6	10	16
AMIK Wira Nusantara	13	2	16
AKBID La Tansa Mashiro	2	13	15
STAI La Tansa Mashiro	48	14	62
STIE La Tansa Mashiro	56	21	77
STKIP La Tansa Mashiro	28	25	53
STISIP Setia Budhi	32	13	45
STKIP Setia Budhi	16
STKIP PGRI	18	8	26
STAI Wasilatul Falah	20	4	24
Kabupaten Lebak			

4.2 KESEHATAN HEALTH

Tabel 4.2.1 Jumlah Desa¹/Kelurahan Yang Memiliki Sarana Kesehatan Menurut Kecamatan di Kabupaten Lebak, 2014–2019
Number of Villages¹ Having Health Facilities by Subdistrict in Lebak Regency, 2014–2019

Kecamatan Subdistrict	Rumah Sakit Hospital		
	2014	2018	2019
(1)	(2)	(3)	(4)
Malingping	1	1	1
Wanasalam	–	–	–
Panggarangan	–	–	–
Cihara	–	–	–
Bayah	–	–	–
Cilograng	–	–	–
Cibeber	–	–	–
Cijaku	–	–	–
Cigemblong	–	–	–
Banjarsari	–	–	–
Cileles	–	–	–
Gunung kencana	–	–	–
Bojongmanik	–	–	–
Cirinten	–	–	–
Leuwidamar	–	–	–
Muncang	–	–	–
Sobang	–	–	–

Lanjutan Tabel/*Continued Table* 4.2.1

Kecamatan <i>Subdistrict</i>	Rumah Sakit <i>Hospital</i>		
	2014	2018	2019
(1)	(2)	(3)	(4)
Cipanas	–	–	–
Lebak Gedong	–	–	–
Sajira	–	–	–
Cimarga	–	–	–
Cikulur	–	–	–
Warunggunung	–	–	–
Cibadak	–	–	–
Rangkasbitung	1	2	2
Kalanganyar	–	1	–
Maja	–	–	–
Curugbitung	–	–	–
Kabupaten Lebak	2	4	3

Lanjutan Tabel/*Continued Table* 4.2.1

Kecamatan <i>Subdistrict</i>	Rumah Sakit Bersalin <i>Maternity Hospital</i>		
	2014	2018	2019
(1)	(5)	(6)	(7)
Malingping	–	–	–
Wanasalam	–	–	–
Panggarangan	–	–	–
Cihara	–	–	–
Bayah	–	–	–
Cilograng	–	–	–
Cibeber	–	–	–
Cijaku	–	–	–
Cigemblong	–	–	–
Banjarsari	–	–	–
Cileles	–	1	–
Gunung kencana	–	–	–
Bojongmanik	–	–	–
Cirinten	–	–	–
Leuwidamar	–	–	–
Muncang	–	–	–
Sobang	–	–	–

Lanjutan Tabel/*Continued Table* 4.2.1

Kecamatan <i>Subdistrict</i>	Rumah Sakit Bersalin <i>Maternity Hospital</i>		
	2014	2018	2019
(1)	(5)	(6)	(7)
Cipanas	–	–	–
Lebak Gedong	–	–	–
Sajira	–	–	–
Cimarga	–	1	–
Cikulur	–	–	–
Warunggunung	–	–	–
Cibadak	–	–	–
Rangkasbitung	1	–	–
Kalanganyar	–	–	–
Maja	–	–	–
Curugbitung	–	–	–
Kabupaten Lebak	1	2	–

Lanjutan Tabel/*Continued Table* 4.2.1

Kecamatan <i>Subdistrict</i>	Poliklinik <i>Polyclinic</i>		
	2014	2018	2019
(1)	(8)	(9)	(10)
Malingping	1	4	4
Wanasalam	–	2	1
Panggarangan	–	1	–
Cihara	–	1	–
Bayah	3	1	1
Cilograng	8	1	1
Cibeber	1	3	–
Cijaku	–	–	–
Cigemblong	1	1	1
Banjarsari	1	–	1
Cileles	–	–	2
Gunung kencana	–	–	3
Bojongmanik	–	–	–
Cirinten	1	–	–
Leuwidamar	–	1	1
Muncang	2	1	1
Sobang	–	–	1

Lanjutan Tabel/*Continued Table* 4.2.1

Kecamatan Subdistrict	Poliklinik Polyclinic		
	2014	2018	2019
(1)	(8)	(9)	(10)
Cipanas	–	–	1
Lebak Gedong	–	1	1
Sajira	–	4	6
Cimarga	1	1	2
Cikulur	–	3	3
Warunggunung	4	–	2
Cibadak	3	2	1
Rangkasbitung	8	8	12
Kalanganyar	3	1	1
Maja	1	1	3
Curugbitung	–	5	5
Kabupaten Lebak	38	42	54

Lanjutan Tabel/*Continued Table* 4.2.1

Kecamatan <i>Subdistrict</i>	Puskesmas <i>Public Health Center</i>		
	2014	2018	2019
(1)	(11)	(12)	(13)
Malingping	1	3	2
Wanasalam	2	2	2
Panggarangan	1	1	1
Cihara	1	2	1
Bayah	1	1	1
Cilograng	1	1	1
Cibeber	3	3	4
Cijaku	1	1	1
Cigemblong	1	1	1
Banjarsari	2	2	2
Cileles	2	5	2
Gunung kencana	1	1	1
Bojongmanik	1	1	1
Cirinten	1	1	1
Leuwidamar	2	2	2
Muncang	1	1	1
Sobang	1	1	1

Lanjutan Tabel/*Continued Table 4.2.1*

Kecamatan Subdistrict	Puskesmas Public Health Center		
	2014	2018	2019
(1)	(11)	(12)	(13)
Cipanas	1	2	1
Lebak Gedong	1	1	1
Sajira	2	2	2
Cimarga	2	2	2
Cikulur	2	2	2
Warunggunung	2	2	2
Cibadak	2	2	2
Rangkasbitung	3	4	4
Kalanganyar	1	1	1
Maja	1	2	1
Curugbitung	1	1	1
Kabupaten Lebak	41	50	44

Lanjutan Tabel/*Continued Table* 4.2.1

Kecamatan <i>Subdistrict</i>	Puskesmas Pembantu <i>Subsidiary of Public Health Center</i>		
	2014	2018	2019
(1)	(14)	(15)	(16)
Malingping	3	2	2
Wanasalam	3	5	3
Panggarangan	5	5	6
Cihara	3	3	4
Bayah	5	6	7
Cilograng	2	3	2
Cibeber	3	11	8
Cijaku	1	1	1
Cigemblong	2	1	–
Banjarsari	3	4	4
Cileles	3	1	3
Gunung kencana	4	7	4
Bojongmanik	3	3	2
Cirinten	2	3	3
Leuwidamar	3	7	4
Muncang	3	5	4
Sobang	3	6	3

Lanjutan Tabel/Continued Table 4.2.1

Kecamatan Subdistrict	Puskesmas Pembantu Subsidiary of Public Health Center		
	2014	2018	2019
(1)	(14)	(15)	(16)
Cipanas	4	5	3
Lebak Gedong	2	1	1
Sajira	1	0	–
Cimarga	3	3	3
Cikulur	2	3	2
Warunggunung	2	2	2
Cibadak	3	3	3
Rangkasbitung	3	3	4
Kalanganyar	1	2	2
Maja	2	3	3
Curugbitung	3	5	3
Kabupaten Lebak	77	103	86

Lanjutan Tabel/*Continued Table* 4.2.1

Kecamatan <i>Subdistrict</i>	Apotek <i>Pharmacy</i>		
	2014	2018	2019
(1)	(17)	(18)	(19)
Malingping	3	6	7
Wanasalam	–	1	1
Panggarangan	1	–	–
Cihara	–	–	–
Bayah	1	2	2
Cilograng	1	3	2
Cibeber	3	4	3
Cijaku	–	–	–
Cigemblong	–	–	–
Banjarsari	1	1	1
Cileles	–	–	1
Gunung kencana	–	–	–
Bojongmanik	–	–	–
Cirinten	–	–	–
Leuwidamar	–	–	1
Muncang	–	1	1
Sobang	–	–	–

Lanjutan Tabel/Continued Table 4.2.1

Kecamatan Subdistrict	Apotek Pharmacy		
	2014	2018	2019
(1)	(17)	(18)	(19)
Cipanas	2	1	2
Lebak Gedong	–	1	1
Sajira	–	–	–
Cimarga	–	–	–
Cikulur	–	–	–
Warunggunung	–	3	3
Cibadak	2	1	1
Rangkasbitung	3	7	7
Kalanganyar	0	1	1
Maja	1	2	1
Curugbitung	–	–	–
Kabupaten Lebak	18	34	35

Catatan/Note: ¹ Desa pada tabel ini termasuk Unit Permukiman Transmigrasi (UPT) yang masih dibina oleh kementerian terkait dan nagari di Provinsi Sumatera Barat/Villages in this table include Transmigration Settlement Unit which is still fostered by the relevant ministries and the nagari in the Province of Sumatera Barat

Sumber/Source: BPS, Pendataan Potensi Desa (Podes)/BPS-Statistics Indonesia, Village Potential Data Collecting

4.3 AGAMA DAN SOSIAL LAINNYA RELIGION AND OTHER SOCIAL AFFAIRS

Tabel 4.3.1 Jumlah Penduduk Menurut Kecamatan dan Agama yang Dianut di Kabupaten Lebak, 2019
Population by Subdistrict and Religion in Lebak Regency, 2019

Kecamatan Subdistrict	Islam	Protestan Protestant	Katolik Catholic	Hindu	Budha Buddha	Lainnya Others
(1)	(2)	(3)	(4)	(5)	(6)	(7)
Malingping
Wanasalam
Panggarangan
Cihara
Bayah
Cilograng
Cibeber
Cijaku
Cigemblong
Banjarsari
Cileles
Gunung kencana
Bojongmanik
Cirinten
Lewidamar
Muncang
Sobang

Kecamatan Subdistrict	Islam	Protestan Protestant	Katolik Catholic	Hindu	Budha Buddha	Lainnya Others
(1)	(2)	(3)	(4)	(5)	(6)	(7)
Cipanas
Lebak Gedong
Sajira
Cimarga
Cikulur
Warunggunung
Cibadak
Rangkasbitung
Kalanganyar
Maja
Curugbitung
Kabupaten Lebak

Catatan/Note: ...

Sumber/Source: ...

Tabel 4.3.2
Table

Jumlah Tempat Peribadatan Menurut Kecamatan di Kabupaten Lebak, 2019
Number of Places of Worship by Subdistrict and Religion in Lebak Regency, 2019

Kecamatan Subdistrict	Masjid Mosque	Mushola Pray Room	Gereja Protestan Protestant Church	Gereja Katholik Catholic Church	Pura Temple	Vihara
(1)	(2)	(3)	(4)	(5)	(6)	(7)
Malingping	58	32	–	–	–	–
Wanasalam	23	3	–	–	–	–
Panggarangan	67	29	–	–	–	–
Cihara	26	2	–	–	–	–
Bayah	36	66	–	–	–	–
Cilograng	38	21	–	–	–	–
Cibeber	95	155	–	–	–	–
Cijaku	61	30	–	–	–	–
Cigemblong	32	57	–	–	–	–
Banjarsari	140	70	–	–	–	–
Cileles	59	75	–	–	–	–
Gunung kencana	23	77	–	–	–	–
Bojongmanik	90	37	–	–	–	–
Cirinten	83	39	–	–	–	–
Leuwidamar	38	3	–	–	–	–
Muncang	89	82	–	–	–	–

Lanjutan Tabel/Continued Table 4.3.2

Kecamatan Subdistrict	Masjid Mosque	Mushola Pray Room	Gereja Protestan Protestant Church	Gereja Katholik Catholic Church	Pura Temple	Vihara
(1)	(2)	(3)	(4)	(5)	(6)	(7)
Sobang	20	49	–	–	–	–
Cipanas	39	47	–	–	–	–
Lebak Gedong	10	35	–	–	–	–
Sajira	36	89	–	–	–	–
Cimarga	13	3	–	–	–	–
Cikultur	66	185	–	–	–	–
Warunggunung	5	9	–	–	–	–
Cibadak	19	12	–	–	–	–
Rangkasbitung	144	99	3	3	–	1
Kalanganyar	32	75	–	–	–	–
Maja	98	62	–	–	–	–
Curugbitung	31	37	–	–	–	–
Kabupaten Lebak	1471	1480	3	3	–	1

Tabel 4.3.3
Table

Jumlah Desa¹/Kelurahan yang Mengalami Bencana Alam² Menurut Kecamatan di Kabupaten Lebak, 2011– 2018
Number of Villages¹ that Had Natural Disaster² by Subdistrict in Lebak Regency, 2011– 2018

Kecamatan Subdistrict	Banjir/Flood		
	2011	2014	(nPodes)
(1)	(2)	(3)	(4)
Malingping	3	3	3
Wanasalam	7	10	8
Panggarangan	9	–	6
Cihara	1	4	3
Bayah	5	1	9
Cilograng	4	5	0
Cibeber	4	3	4
Cijaku	5	7	7
Cigemblong	–	–	2
Banjarsari	16	16	18
Cileles	1	–	2
Gunung kencana	5	6	5
Bojongmanik	–	–	1
Cirinten	–	1	4
Lewidamar	–	–	6
Muncang	2	1	4
Sobang	3	1	7

Lanjutan Tabel/Continued Table 4.3.3

Kecamatan Subdistrict	Banjir/Flood		
	2011	2014	(nPodes)
(1)	(2)	(3)	(4)
Cipanas	1	1	4
Lebak Gedong	–	1	1
Sajira	3	–	1
Cimarga	2	10	11
Cikulur	2	3	1
Warunggunung	2	4	1
Cibadak	5	5	7
Rangkasbitung	6	14	10
Kalanganyar	5	6	6
Maja	–	13	6
Curugbitung	3	2	2
Kabupaten Lebak	94	117	139

Lanjutan Tabel/*Continued Table* 4.3.3

Kecamatan Subdistrict	Gempa Bumi/ <i>Earthquake</i>		
	2011	2014	2018
(1)	(5)	(6)	(7)
Malingping	–	–	7
Wanasalam	–	–	3
Panggarangan	–	–	4
Cihara	1	1	3
Bayah	1	–	9
Cilograng	–	3	6
Cibeber	–	–	19
Cijaku	–	–	10
Cigemblong	–	–	9
Banjarsari	–	1	1
Cileles	–	–	6
Gunung kencana	–	–	4
Bojongmanik	–	–	-
Cirinten	–	–	4
Luwidamar	–	–	2
Muncang	–	–	1
Sobang	–	–	6

Lanjutan Tabel/*Continued Table* 4.3.3

Kecamatan Subdistrict	Gempa Bumi/ <i>Earthquake</i>		
	2011	2014	2018
(1)	(5)	(6)	(7)
Cipanas	–	–	–
Lebak Gedong	–	–	2
Sajira	–	–	2
Cimarga	–	–	1
Cikulur	–	–	12
Warunggunung	–	–	–
Cibadak	2	–	–
Rangkasbitung	–	–	9
Kalanganyar	–	–	5
Maja	–	–	–
Curugbitung	–	–	–
Kabupaten Lebak	4	5	125

Lanjutan Tabel/*Continued Table* 4.3.3

Kecamatan <i>Subdistrict</i>	Tanah Longsor/ <i>Landslide</i>		
	2011	2014	2018
(1)	(8)	(9)	(10)
Malingping	2	4	1
Wanasalam	1	–	4
Panggarangan	–	2	7
Cihara	1	3	3
Bayah	1	4	8
Cilograng	8	6	3
Cibeber	8	10	20
Cijaku	1	2	3
Cigemblong	–	–	5
Banjarsari	6	2	1
Cileles	–	1	6
Gunung kencana	1	1	1
Bojongmanik	4	–	2
Cirinten	–	1	7
Leuwidamar	–	2	3
Muncang	3	7	10
Sobang	4	2	10

Lanjutan Tabel/Continued Table 4.3.3

Kecamatan Subdistrict	Tanah Longsor/Landslide		
	2011	2014	2018
(1)	(8)	(9)	(10)
Cipanas	6	6	6
Lebak Gedong	4	3	6
Sajira	3	4	4
Cimarga	3	5	2
Cikulur	4	3	6
Warunggunung	—	—	—
Cibadak	4	—	4
Rangkasbitung	5	8	3
Kalanganyar	4	5	3
Maja	—	4	2
Curugbitung	1	2	3
Kabupaten Lebak	74	87	133

Catatan/Note: ¹ Desa pada tabel ini termasuk Unit Permukiman Transmigrasi (UPT) yang masih dibina oleh kementerian terkait dan nagari di Provinsi Sumatera Barat/Villages in this table are included in Transmigration Settlement Unit which is still fostered by the relevant ministries and the nagari in the Province of Sumatera Barat

² Terjadi dalam tiga tahun terakhir sampai dengan saat pencacahan/Occured during the last three years by the time of enumeration

Sumber/Source: BPS, Pendataan Potensi Desa (Podes)/BPS-Statistics Indonesia, Village Potential Data Collecting

4.4 KEMISKINAN POVERTY

Tabel 4.4.1 Garis Kemiskinan, Jumlah, dan Persentase Penduduk Miskin di Kabupaten Lebak, 2012–2019
Poverty Line, Number, and Percentage of Poor People in Lebak Regency, 2012–2019

Tahun Year	Garis Kemiskinan (rupiah/kapita/bulan) Poverty Line (rupiah/capita/month)	Jumlah Penduduk Miskin (ribu) Number of Poor People (thousand)	Persentase Penduduk Miskin Percentage of Poor People
(1)	(2)	(3)	(4)
2012	205 787	106 900	8.63
2013	214 047	118 600	9.50
2014	219 177	115 830	9.17
2015	228 146	127 260	10.03
2016	246 389	116 210	8.71
2017	261 880	111 080	8.64
2018	283 901	108 815	8.41
2019	298,201	107,930	8.30

Catatan/Note: ...

Sumber/Source: .BPS, Survei Sosial Ekonomi Nasional Maret/BPS-Statistics Indonesia, March National Socioeconomic Survey

Tabel 4.4.2 **Indeks Kedalaman Kemiskinan dan Indeks Keparahan Kemiskinan di Kabupaten Lebak, 2012–2019**
Table **Poverty Gap Index and Poverty Severity Index in Lebak Regency, 2012–2019**

Tahun Year	Indeks Kedalaman Kemiskinan Poverty Gap Index	Indeks Keparahan Kemiskinan Poverty Severity Index
(1)	(2)	(3)
2012
2013
2014	1.35	0.34
2015	1.50	0.34
2016	0.34	0.21
2017	0.99	0.22
2018	1.26	0.29
2019	0.97	0.21

Catatan/Note: ...

Sumber/Source: .BPS, Survei Sosial Ekonomi Nasional Maret/BPS-Statistics Indonesia, March National Socioeconomic Survey

PRODUKSI HORTIKULTURA KABUPATEN LEBAK, 2019

Jamur ≡ 55.712 Ton

Ketimun ≡ 22.623 Ton

Kacang Panjang ≡ 15.705 Ton

PRODUKSI BIOFARMAKA KABUPATEN LEBAK, 2019

Laos/Lengkuas
1.437.333 Kg

JAHE
612.893 Kg

KUNYIT
361.931 Kg



PENJELASAN TEKNIS

TECHNICAL NOTES

- | | |
|---|---|
| <p>1. Lahan sawah adalah lahan pertanian yang berpetak-petak dan dibatasi oleh pematang (galengan), saluran untuk menahan/ menyalurkan air, yang biasanya ditanami padi sawah tanpa memandang dari mana diperoleh atau status lahan tersebut. Lahan yang dimaksud termasuk lahan yang terdaftar di Pajak Bumi Bangunan, luran Pembangunan Daerah, lahan bengkok, lahan serobotan, lahan rawa yang ditanami padi dan lahan bekas tanaman tahunan yang telah dijadikan sawah, baik yang ditanami padi, palawija atau tanaman semusim lainnya.</p> | <p>1. <i>Wetland is agricultural land that separated by small dykes to resist water, where the main crop is usually wetland paddy without considering where it is got from or the status of the land. It includes the land that is registered at land income tax office, regional development contribution, 'bengkok' land, illegal ownership, swamps for rice cultivation, and annual crop land mark that has been used as rice field, which are both planted with paddy, secondary crops or the other seasonal crops.</i></p> |
| <p>2. Tegal/Kebun adalah lahan pertanian bukan sawah (lahan kering) yang ditanami tanaman semusim atau tahunan dan terpisah dengan halaman sekitar rumah serta penggunaannya tidak berpindah pindah.</p> | <p>2. <i>Dry field/Garden is an dryland (unirrigated land) which is planted with seasonal or annual crops and separately from the yard around the house without shifting</i></p> |
| <p>3. Ladang/Huma adalah lahan pertanian bukan sawah (lahan kering) yang biasanya ditanami tanaman semusim dan penggunaannya hanya semusim atau dua musim, kemudian akan ditinggalkan bila sudah tidak subur lagi (berpindah-pindah). Kemung-kinan lahan ini beberapa tahun kemudian akan dikerjakan kembali jika sudah subur.</p> | <p>3. <i>Unirrigated agricultural field/ Shifting cultivation land is dryland (unirrigated land) that usually is cultivated for seasonal crops and utilized only for one or two seasons, then it will be left when it is not fertile (shifting). Maybe, this land will be used again in a few years if it has been fertile.</i></p> |

4. Lahan yang sementara tidak diusahakan adalah lahan yang biasanya diusahakan tetapi untuk sementara (lebih dari 1 (satu) tahun tetapi kurang dari atau sama dengan 2 (dua) tahun) tidak diusahakan, termasuk lahan sawah yang tidak diusahakan selama lebih dari 2 (dua) tahun.
 5. Data pokok tanaman pangan yang dikumpulkan adalah luas panen dan produktivitas (hasil per hektar). Produksi tanaman pangan merupakan hasil perkalian antara luas panen dengan produktivitas. Pengumpulan data luas panen dilakukan setiap bulan dengan pendekatan area kecamatan di seluruh wilayah Indonesia. Pengumpulan data produktivitas dilakukan melalui pengukuran langsung pada plot ubinan berukuran 2½ m x 2½ m. Pengumpulan data produktivitas dilakukan setiap subround (empat bulanan) pada waktu panen petani.
 6. Data produksi padi dan palawija yang disajikan adalah dalam kualitas: gabah kering giling (padi), pipilan kering (jagung), biji kering (kedelai dan kacang tanah), dan umbi basah (ubi kayu dan ubi jalar).
4. *Temporarily unused land is land that is regularly used but temporarily (more than a year but less or equal than two years) is unused, it includes wetland that is not cultivated more than two years.*
 5. *The main food crops data collected consists of harvested area and productivity (yield per hectare). Food crops production is generated by harvested area multiplied by productivity. The harvested area data is collected every month using sub district area approach in all sub district in Indonesia. The productivity data collection is conducted by a direct measurement in 2½m x 2½m crop cutting plot. The productivity measurement is conducted in every subround (four monthly) at the time when farmers are harvesting their crops.*
 6. *Production of paddy and secondary crops data are presented in the form of: dry unhusked rice (paddy), dry loose maize (maize), dry shells crops (soybeans and peanuts), and fresh roots (cassava and sweet potatoes).*

1. Tanaman sayuran dan buah-buahan semusim

Tanaman sayuran semusim adalah tanaman sumber vitamin, garam mineral dan lain-lain yang dikonsumsi dari bagian tanaman yang berupa daun, bunga, buah, dan umbinya, yang berumur kurang dari satu tahun.

Tanaman buah-buahan semusim adalah tanaman sumber vitamin, garam mineral, dan lain-lain yang dikonsumsi dari bagian tanaman yang berupa buah, berumur kurang dari satu tahun, tidak berbentuk pohon/rumpun tetapi menjalar dan berbatang lunak.

2. Tanaman buah-buahan dan sayuran tahunan

Tanaman buah-buahan tahunan adalah tanaman sumber vitamin, garam mineral, dan lain-lain yang dikonsumsi dari bagian tanaman yang berupa buah dan merupakan tanaman tahunan.

Tanaman sayuran tahunan adalah tanaman sumber vitamin, garam mineral, dan lain-lain yang dikonsumsi dari bagian tanaman yang berupa daun dan atau buah yang berumur lebih dari satu tahun.

3. Tanaman biofarmaka adalah tanaman yang bermanfaat untuk obat-obatan, kosmetik, dan kesehatan yang dikonsumsi atau digunakan dari bagian-bagian

1. *Seasonal vegetable and fruit plants*

Seasonal vegetable plants are plants which are the sources of vitamin, mineral salt, etc, consumed from the part of the plant in the form of leaf, flower, fruit, and root with the age of less than one year.

Seasonal fruit plants are plants which are the sources of vitamin, mineral salt, etc, consumed from the part of the plant in the form of fruits. These plants are creeps with the age of less than one year.

2. *Annual fruit and vegetable plants*

Annual fruit plants are plants which are the sources of vitamin, contained mineral salt, etc, consumed from the part of plant in the form of fruit and more than one year of age.

Annual vegetable plants are plants which are the sources of vitamin, contained mineral salt, etc, consumed from the part of the plant in the form of vegetable and more than one year of age.

3. *Medicinal plants are plants which are useful for medicine. It is consumed from part of the plant such as leaf, flower, fruit, tuber, and root.*

tanaman seperti daun, batang, buah, umbi (rimpang) ataupun akar.

- | | |
|--|---|
| <p>4. Tanaman hias adalah tanaman yang mempunyai nilai keindahan baik bentuk, warna daun, tajuk maupun bunganya, sering digunakan untuk penghias pekarangan dan lain sebagainya.</p> | <p>4. <i>Ornamental plants are plants which have a beauty value, either in shape, colour of leaf or crown of flower, and they are often used as a yard decorator.</i></p> |
| <p>5. Luas panen tanaman hortikultura adalah luas tanaman sayuran, buah-buahan, biofarmaka, dan tanaman hias yang diambil hasilnya/dipanen pada periode pelaporan.</p> | <p>5. <i>Harvested area of horticulture is area which vegetable, fruit, medicinal and ornamental plant of crop harvested during the period of report.</i></p> |
| <p>6. Luas panen untuk tanaman sayuran adalah luas tanaman yang dipanen sekaligus/habis/dibongkar dan luas tanaman yang dipanen berkali-kali (lebih dari satu kali)/belum habis.</p> | <p>6. <i>Harvested area of vegetables is area of entirely plant harvested/ demolished and plant harvested several times/undemolished.</i></p> |

Tanaman yang dipanen sekaligus/ habis/dibongkar adalah tanaman yang sehabis panen langsung dibongkar/ dicabut, terdiri dari bawang merah, bawang putih, bawang daun, kentang, kol/kubis, kembang kol, petsai/sawi, wortel, lobak, dan kacang merah.

Entirely plants harvested/ demolished are plants usually harvested once and demolished to be substituted by other plants, consisting of: shallots, garlic, leeks, potato, cabbage, cauli flower, mustard green, carrots, chinese radish, and red kidney beans.

Tanaman yang dipanen berkali-kali (lebih dari satu kali)/ belum habis adalah tanaman yang pemanenannya lebih dari satu kali dan biasanya dibongkar

Plants harvested several times/ undemolished are plants usually harvested more than once and demolished in the case that the last harvest was economically not profitable. They consist of:

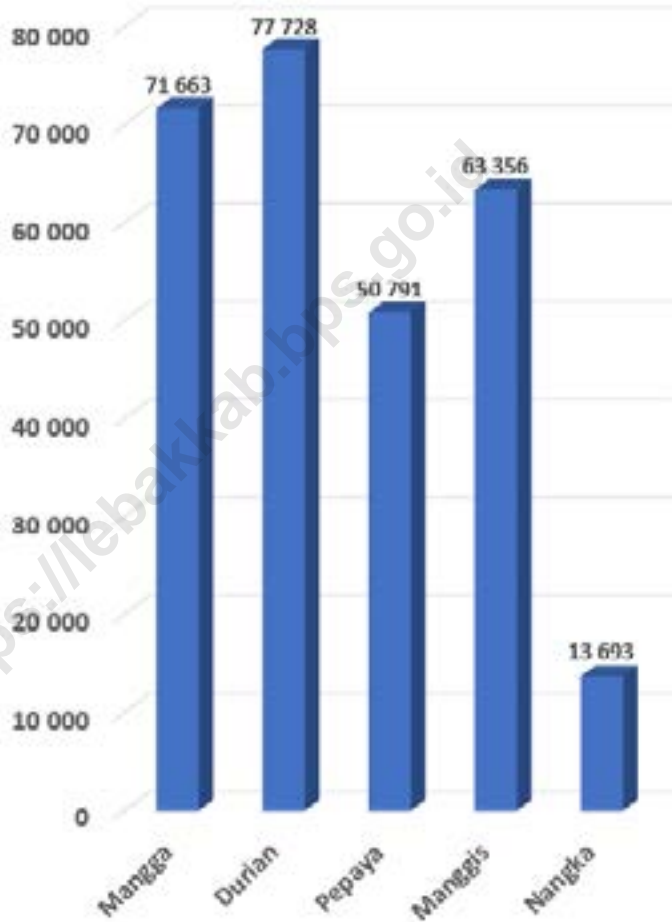
apabila panen terahir sudah tidak memadai lagi, terdiri dari: kacang panjang, cabe besar, cabe rawit, jamur, tomat, terung, buncis, ketimun, labu siam, kangkung, bayam, melon, semangka, dan blewah.

yard long beans, chili, small chili, mushroom, tomatoes, egg plant, frech beans, cucumber, pumpkin/chajota, swamp cabbage, spinach, melon, watermelon, and blewah .

1. Produksi hortikultura adalah hasil menurut bentuk produk dari setiap tanaman sayuran, buah-buahan, biofarmaka dan tanaman hias yang diambil berdasarkan luas yang dipanen/tanaman yang menghasilkan pada bulan/triwulan laporan.
2. Data Statistik Perkebunan dan Kehutanan sebagian besar merupakan data sekunder yang bersumber dari Dinas Kehutanan dan Perkebunan.

1. *Horticulture production is the standard production quantity form of vegetable, fruit, medicinal and ornamental plant based on harvested area/the number of production plants reported monthly/quarterly.*
2. *Most of Estate and forestry statistics are secondary data obtained from the Office of Forestry and Estate Service.*

Gambar 5.1 **Produksi Buah-buahan Tahunan menurut jenis tanaman (Ton) di Kabupaten Lebak, 2019**
Production of Annual Fruits by Kind of Plant (ton) in Lebak Regency, 2019



Sumber/Source : BPS, Statistik Pertanian Hortikultura SPH-SBS/
 BPS-Statistics Indonesia, Agricultural Statistic for Horticulture SPH-SBS

<https://lebakkab.bps.go.id>

5.1 TANAMAN PANGAN FOOD CROPS

Tabel 5.1.1 Luas Panen Padi Sawah dan Padi Ladang Menurut Kecamatan di Kabupaten Lebak (hektar), 2019
Table 5.1.1 Harvested Area of Wetland and Dryland Paddy by Subdistrict in Lebak Regency (hectar), 2019

Kecamatan Subdistrict	Padi Sawah Wetland Paddy	Padi Ladang Dryland Paddy
(1)	(2)	(3)
Malingping	4 757	418
Wanasalam	8 058	772
Panggarangan	4 754	2 672
Cihara	3 369	1 043
Bayah	3 234	848
Cilograng	2 700	1 426
Cibeber	6 126	2 786
Cijaku	3 003	183
Cigemblong	4 105	1 115
Banjarsari	3 453	719
Cileles	3 546	455
Gunung kencana	2 779	804
Bojongmanik	3 109	659
Cirinten	3 835	469
Leuwidamar	2 544	1 137
Muncang	2 988	511
Sobang	4 047	515
Cipanas	2 898	13
Lebak Gedong	1 304	106

Lanjutan Tabel/*Continued Table* 5.1.1

Kecamatan Subdistrict	Padi Sawah Wetland Paddy	Padi Ladang Dryland Paddy
(1)	(2)	(3)
Sajira	4 334	263
Cimarga	3 009	405
Cikulur	3 706	220
Warunggunung	2 742	-
Cibadak	3 194	491
Rangkasbitung	2 510	165
Kalanganyar	1 377	-
Maja	3 257	296
Curugbitung	2 303	271
Kabupaten Lebak	97 041	18 762

Catatan/Note: ...

Sumber/Source: Dinas Pertanian- *Agricultural Departement*

Tabel 5.1.2
Table

Luas Panen Jagung, Kedelai, Kacang Tanah, Kacang Hijau, Ubi Kayu, Ubi Jalar Menurut Kecamatan di Kabupaten Lebak (hektar), 2019
Harvested Area of Maize, Soybean, Peanut, Mungbean, Cassava, and Sweet Potato by Subdistrict in Lebak Regency (hectar), 2019

Kecamatan Subdistrict	Jagung Maize	Kedelai Soybean	Kacang Tanah Peanut
(1)	(2)	(3)	(4)
Malingping	40	-	16
Wanasalam	-	-	12
Panggarangan	495	-	12
Cihara	46	-	-
Bayah	474	-	4
Cilograng	279	-	6
Cibeber	-	-	-
Cijaku	-	-	-
Cigemblong	-	-	-
Banjarsari	58	-	7
Cileles	141	-	3
Gunung kencana	1 848	20	-
Bojongmanik	2	-	2
Cirinten	42	-	-
Lewwidamar	242	15	13
Muncang	258	-	-
Sobang	13	-	-
Cipanas	-	-	7

Lanjutan Tabel/*Continued Table 5.1.2*

Kecamatan Subdistrict	Jagung Maize	Kedelai Soybean	Kacang Tanah Peanut
(1)	(2)	(3)	(4)
Lebak Gedong	131	-	-
Sajira	460	-	9
Cimarga	9	-	1
Cikulur	175	-	1
Warunggunung	118	-	-
Cibadak	2	-	1
Rangkasbitung	35	-	-
Kalanganjar	-	-	-
Maja	13	-	47
Curugbitung	429	-	48
Kabupaten Lebak	5 310	35	189

Catatan/Note:

Sumber/Source: Dinas Pertanian- Agricultural Departement

Lanjutan Tabel/*Continued Table* 5.1.2

Kecamatan <i>Subdistrict</i>	Kacang Hijau <i>Mungbean</i>	Ubi Kayu <i>Cassava</i>	Ubi Jalar <i>Potato</i>
(1)	(2)	(3)	(4)
Malingping	-	16	21
Wanasalam	8	22	19
Panggarangan	5	20	15
Cihara	-	11	1
Bayah	1	7	6
Cilograng	-	22	9
Cibeber	-	-	-
Cijaku	-	88	-
Cigemblong	-	33	27
Banjarsari	-	68	10
Cileles	-	27	3
Gunung kencana	-	106	0
Bojongmanik	2	26	0
Cirinten	-	9	4
Lewidamar	-	61	5
Muncang	-	165	0
Sobang	-	0	0
Cipanas	-	20	6

Lanjutan Tabel/*Continued Table* 5.1.2

Kecamatan Subdistrict	Kacang Hijau Mungbean	Ubi Kayu Cassava	Ubi Jalar Potato
(1)	(2)	(3)	(4)
Lebak Gedong	-	2	0
Sajira	-	55	0
Cimarga	-	5	0
Cikulur	-	6	3
Warunggunung	-	24.7	11.5
Cibadak	-	12	2
Rangkasbitung	-	8	1
Kalanganyar	-	5	0
Maja	-	233	88
Curugbitung	-	212	33
Kabupaten Lebak	16	1263.7	264.5

Catatan/Note:

Sumber/Source: Dinas Pertanian- Agricultural Departement

5.2 HORTIKULTURA HORTICULTURE

Tabel 5.2.1 Luas Panen Tanaman Sayuran Menurut Kecamatan dan Jenis Tanaman di Kabupaten Lebak(ha), 2018 dan 2019
Harvested Area of Vegetables by Subdistrict and Kind of Plant in Lebak Regency (ha), 2018 and 2019

Kecamatan Subdistrict	Bawang Merah/Shallot		Cabai/Chili	
	2018	2019	2018	2019
(1)	(2)	(3)	(4)	(5)
Malingping	–	–	53	7
Wanasalam	–	–	36	19
Panggarangan	–	–	9	–
Cihara	–	–	10	7
Bayah	–	–	11	6
Cilograng	–	–	18	6
Cibeber	–	–	49	6
Cijaku	–	–	12	2
Cigemblong	–	–	–	–
Banjarsari	–	–	15	17
Cileles	–	–	7	2
Gunung kencana	–	–	24	7
Bojongmanik	–	–	2	–
Cirinten	–	–	–	1
Leuwidamar	–	–	38	6
Muncang	–	–	–	1
Sobang	–	–	17	3

Lanjutan Tabel/Continued Table 5.2.1

Kecamatan Subdistrict	Bawang Merah/Shallot		Cabai/Chili	
	2018	2019	2018	2019
(1)	(2)	(3)	(4)	(5)
Cipanas	–	–	10	2
Lebak Gedong	–	–	5	3
Sajira	–	–	–	1
Cimarga	–	–	5	–
Cikulur	–	–	12	1
Warunggunung	–	–	40	10
Cibadak	–	–	35	8
Rangkasbitung	–	–	2	1
Kalanganyar	–	–	–	–
Maja	–	–	178	6
Curugbitung	–	–	19	8
Kabupaten Lebak	–	–	607	130

Lanjutan Tabel/*Continued Table 5.2.1*

Kecamatan Subdistrict	Kentang/Potato		Kubis/Cabbage	
	2018	2019	2018	2019
(1)	(6)	(7)	(8)	(9)
Malingping	-	-	-	-
Wanasalam	-	-	-	-
Panggarangan	-	-	-	-
Cihara	-	-	-	-
Bayah	-	-	-	-
Cilograng	-	-	-	-
Cibeber	-	-	-	-
Cijaku	-	-	-	-
Cigemblong	-	-	-	-
Banjarsari	-	-	-	-
Cileles	-	-	-	-
Gunung kencana	-	-	-	-
Bojongmanik	-	-	-	-
Cirinten	-	-	-	-
Leuwidamar	-	-	-	-
Muncang	-	-	-	-
Sobang	-	-	-	-

Lanjutan Tabel/*Continued Table 5.2.1*

Kecamatan Subdistrict	Kentang/Potato		Kubis/Cabbage	
	2018	2019	2018	2019
(1)	(6)	(7)	(8)	(9)
Cipanas	-	-	-	-
Lebak Gedong	-	-	-	-
Sajira	-	-	-	-
Cimarga	-	-	-	-
Cikulur	-	-	-	-
Warunggunung	-	-	-	-
Cibadak	-	-	-	-
Rangkasbitung	-	-	-	-
Kalanganyar	-	-	-	-
Maja	-	-	-	-
Curugbitung	-	-	-	-
Kabupaten Lebak	-	-	-	-

Lanjutan Tabel/*Continued Table 5.2.1*

Kecamatan Subdistrict	Petsai <i>Chinese Cabbage</i>		Tomat/ <i>Tomato</i>		Bawang Putih <i>Garlic</i>	
	2018	2019	2018	2019	2018	2019
(1)	(10)	(11)	(12)	(13)	(14)	(15)
Malingping	–	–	3	–	–	–
Wanasalam	–	–	2	6	–	–
Panggarangan	–	–	0	6	–	–
Cihara	–	–	0	–	–	–
Bayah	–	–	0	1	–	–
Cilograng	–	–	8	3	–	–
Cibeber	–	–	31	4	–	–
Cijaku	–	–	1	1	–	–
Cigemblong	–	–	0	–	–	–
Banjarsari	–	–	3	8	–	–
Cileles	–	–	2	–	–	–
Gunung kencana	–	–	0	–	–	–
Bojongmanik	–	–	0	–	–	–
Cirinten	–	–	0	–	–	–
Luwidamar	–	–	0	–	–	–
Muncang	–	–	0	–	–	–
Sobang	–	–	0	1	–	–

Lanjutan Tabel/Continued Table 5.2.1

Kecamatan Subdistrict	Petsai Chinese Cabbage		Tomat/Tomato		Bawang Putih Garlic	
	2018	2019	2018	2019	2018	2019
(1)	(10)	(11)	(12)	(13)	(14)	(15)
Cipanas	-	-	0	-	-	-
Lebak Gedong	-	-	2	3	-	-
Sajira	-	-	0	-	-	-
Cimarga	-	-	0	-	-	-
Cikukur	3	3	0	1	-	-
Warunggunung	21	29	5	-	-	-
Cibadak	-	-	0	1	-	-
Rangkasbitung	-	-	0	-	-	-
Kalanganyar	-	-	0	-	-	-
Maja	-	-	0	-	-	-
Curugbitung	-	-	14	4	-	-
Kabupaten Lebak	24	32	71	39	-	-

Catatan/Note: ...

Sumber/Source: BPS, Statistik Pertanian Hortikultura SPH-SBS/BPS-Statistics Indonesia, Agricultural Statistic for Horticulture SPH-SBS

Tabel
Table 5.2.2

Produksi Tanaman Sayuran Menurut Kecamatan dan Jenis Tanaman di Kabupaten Lebak (ton), 2018 - 2019
Production of Vegetables by Subdistrict and Kind of Plant in Lebak Regency (ton), 2018 - 2019

Kecamatan Subdistrict	Bawang Merah/Shallot		Cabai/Chili	
	2018	2019	2018	2019
(1)	(2)	(3)	(4)	(5)
Malingping	–	–	375	137
Wanasalam	–	–	3 750	1 286
Panggarangan	–	–	128	0
Cihara	–	–	118	313
Bayah	–	–	94	120
Cilograng	–	–	227	346
Cibeber	–	–	4 900	530
Cijaku	–	–	256	120
Cigemblong	–	–	–	0
Banjarsari	–	–	300	515
Cileles	–	–	52	8
Gunung kencana	–	–	1 246	269
Bojongmanik	–	–	20	0
Cirinten	–	–	–	36
Leuwidamar	–	–	311	123
Muncang	–	–	–	9
Sobang	–	–	138	35

Lanjutan Tabel/Continued Table 5.2.2

Kecamatan Subdistrict	Bawang Merah/Shallot		Cabai/Chili	
	2018	2019	2018	2019
(1)	(2)	(3)	(4)	(5)
Cipanas	–	–	330	600
Lebak Gedong	–	–	210	16
Sajira	–	–	–	4
Cimarga	–	–	21	0
Cikulur	–	–	263	23
Warunggunung	–	–	638	260
Cibadak	–	–	145	79
Rangkasbitung	–	–	20	85
Kalanganyar	–	–	–	0
Maja	–	–	9 010	165
Curugbitung	–	–	1 339	1 237
Kabupaten Lebak	–	–	23 891	6 316

Lanjutan Tabel/*Continued Table 5.2.2*

Kecamatan Subdistrict	Kentang/Potato		Kubis/Cabbage	
	2018	2019	2018	2019
(1)	(6)	(7)	(8)	(9)
Malingping	-	-	-	-
Wanasalam	-	-	-	-
Panggarangan	-	-	-	-
Cihara	-	-	-	-
Bayah	-	-	-	-
Cilograng	-	-	-	-
Cibeber	-	-	-	-
Cijaku	-	-	-	-
Cigemblong	-	-	-	-
Banjarsari	-	-	-	-
Cileles	-	-	-	-
Gunung kencana	-	-	-	-
Bojongmanik	-	-	-	-
Cirinten	-	-	-	-
Leuwidamar	-	-	-	-
Muncang	-	-	-	-
Sobang	-	-	-	-

Lanjutan Tabel/Continued Table 5.2.2

Kecamatan Subdistrict	Kentang/Potato		Kubis/Cabbage	
	2018	2019	2018	2019
(1)	(6)	(7)	(8)	(9)
Cipanas	-	-	-	-
Lebak Gedong	-	-	-	-
Sajira	-	-	-	-
Cimarga	-	-	-	-
Cikulur	-	-	-	-
Warunggunung	-	-	-	-
Cibadak	-	-	-	-
Rangkasbitung	-	-	-	-
Kalanganyar	-	-	-	-
Maja	-	-	-	-
Curugbitung	-	-	-	-
Kabupaten Lebak	-	-	-	-

Lanjutan Tabel/*Continued Table 5.2.2*

Kecamatan Subdistrict	Petsai Chinese Cabbage		Tomat/Tomato		Bawang Putih Garlic	
	2018	2019	2018	2019	2018	2019
(1)	(10)	(11)	(12)	(13)	(14)	(15)
Malingping	-	-	31	-	-	-
Wanasalam	-	-	200	70	-	-
Panggarangan	-	-	0	76	-	-
Cihara	-	-	0	-	-	-
Bayah	-	-	0	35	-	-
Cilograng	-	-	107	80	-	-
Cibeber	-	-	1 550	370	-	-
Cijaku	-	-	2	10	-	-
Cigemblong	-	-	0	-	-	-
Banjarsari	-	-	60	305	-	-
Cileles	-	-	5	-	-	-
Gunung kencana	-	-	0	-	-	-
Bojongmanik	-	-	0	-	-	-
Cirinten	-	-	0	-	-	-
Leuwidamar	-	-	0	-	-	-
Muncang	-	-	0	-	-	-
Sobang	-	-	0	2	-	-

Lanjutan Tabel/Continued Table 5.2.2

Kecamatan Subdistrict	Petsai Chinese Cabbage		Tomat/Tomato		Bawang Putih Garlic	
	2018	2019	2018	2019	2018	2019
(1)	(10)	(11)	(12)	(13)	(14)	(15)
Cipanas	-	-	0	-	-	-
Lebak Gedong	-	-	300	111	-	-
Sajira	-	-	0	-	-	-
Cimarga	-	-	0	-	-	-
Cikukur	63	68	0	71	-	-
Warunggunung	1.138	1.220	222	-	-	-
Cibadak	-	-	0	15	-	-
Rangkasbitung	-	-	0	-	-	-
Kalanganyar	-	-	0	-	-	-
Maja	-	-	0	-	-	-
Curugbitung	-	-	1.183	881	-	-
Kabupaten Lebak	1.201	1.288	3.660	2.026	-	-

Catatan/Note: ...

Sumber/Source: BPS, Statistik Pertanian Hortikultura SPH-SBS/BPS-Statistics Indonesia, Agricultural Statistic for Horticulture SPH-SBS

Tabel
Table 5.2.3

Luas Panen Tanaman Sayuran dan Buah–Buahan Semusim Menurut Jenis Tanaman di Kabupaten Lebak (ha), 2016–2019

Harvested Area of Seasonal Vegetables and Fruits by Kind of Plant in Lebak Regency (ha), 2016–2019

Jenis Tanaman <i>Kind of Plants</i>	2016	2017	2018	2019
(1)	(2)	(3)	(4)	(5)
Bawang Daun	0.00	1.00	0.00	0.00
Bawang Merah	1.00	1.00	1.00	1.00
Bawang Putih	0.00	0.00	0.00	0.00
Bayam	52.00	60.00	51.00	60.00
Blewah	0.00	0.00	0.00	0.00
Buncis	19.00	12.00	10.00	6.00
Cabai Besar	170.00	222.00	182.00	133.00
Cabai Rawit	114.00	156.00	147.00	130.00
Jamur*)	1 347.00	4 381.00	3 558.00	1 801.00
Kacang Merah	0.00	3.00	0.00	0.00
Kacang Panjang	327.00	358.00	329.00	305.00
Kangkung	102.00	100.00	93.00	123.00
Kembang Kol	0.00	0.00	0.00	0.00
Kentang	0.00	0.00	0.00	1.00
Ketimun	349.00	361.00	359.00	340.00
Kubis	0.00	0.00	0.00	0.00

Lanjutan Tabel/Continued Table 5.2.3

Jenis Tanaman <i>Kind of Plants</i>	2016	2017	2018	2019
(1)	(2)	(3)	(4)	(5)
Labu Siam	3.00	6.00	4.00	2.00
Lobak	0.00	0.00	0.00	0.00
Melon	0.00	0.00	1.00	1.00
Paprika	0.00	0.00	0.00	0.00
Petsai/Sawi	18.00	9.00	24.00	32.00
Semangka	0.00	2.00	1.00	0.00
Stroberi	0.00	0.00	0.00	0.00
Terung	57.00	83.00	88.00	111.00
Tomat	46.00	39.00	24.00	39.00
Wortel	0.00	0.00	0.00	0.00

Catatan/Note: ...

Sumber/Source: BPS, Statistik Pertanian Hortikultura SPH-SBS/BPS-Statistics Indonesia, Agricultural Statistic for Horticulture SPH-SBS

Tabel
Table 5.2.4

**Produksi Tanaman Sayuran dan Buah–Buahan Semusim
Menurut Jenis Tanaman di Kabupaten Lebak (ton),
2016–2019**

*Production of Seasonal Vegetables and Fruits by Kind of
Plant in Lebak Regency (ha), 2016–2019*

Jenis Tanaman <i>Kind of Plants</i>	2016	2017	2018	2019
(1)	(2)	(3)	(4)	(5)
Bawang Daun	0.00	150.00	0.00	0.00
Bawang Merah	120.00	120.00	40.00	60.00
Bawang Putih	0.00	0.00	0.00	0.00
Bayam	1 117.00	1 266.00	3 192.00	752.00
Blewah	0.00	0.00	0.00	0.00
Buncis	914.00	2 021.00	1 136.00	209.00
Cabai Besar	6 418.00	11 675.00	17 164.00	6 286.00
Cabai Rawit	3 541.00	7 291.00	13 557.00	6 836.00
Jamur*)	57 721.00	71 593.00	41 259.00	55 712.00
Kacang Merah	0.00	32.00	0.00	0.00
Kacang Panjang	30 620.00	28 799.00	38 949.00	15 705.00
Kangkung	5 200.00	3 736.00	4 842.00	2 460.00
Kembang Kol	0.00	0.00	0.00	0.00
Kentang	0.00	0.00	0.00	90.00
Ketimun	28 951.00	33 276.00	42 808.00	22 623.00
Kubis	0.00	0.00	0.00	0.00

Lanjutan Tabel/*Continued Table 5.2.4*

Jenis Tanaman <i>Kind of Plants</i>	2016	2017	2018	2019
(1)	(2)	(3)	(4)	(5)
Labu Siam	467.00	3 213.00	866.00	76.00
Lobak	0.00	0.00	0.00	0.00
Melon	0.00	0.00	40.00	15.00
Paprika	0.00	0.00	0.00	0.00
Petsai/Sawi	1 120.00	313.00	1 201.00	1 288.00
Semangka	0.00	41.00	93.00	0.00
Stroberi	0.00	0.00	0.00	0.00
Terung	4 951.00	9 111.00	10 458.00	6 771.00
Tomat	6 653.00	4 976.00	3 450.00	2 026.00
Wortel	0.00	0.00	0.00	0.00

Catatan/Note: ...

Sumber/Source: BPS, Statistik Pertanian Hortikultura SPH-SBS/BPS-Statistics Indonesia, Agricultural Statistic for Horticulture SPH-SBS

Tabel
Table 5.2.5

Luas Panen Tanaman Biofarmaka Menurut Kecamatan dan Jenis Tanaman di Kabupaten Lebak (m²), 2018 dan 2019
Harvested Area of Medicinal Plants by Subdistrict and Kind of Plant in Lebak Regency (m²), 2018 and 2019

Kecamatan Subdistrict	Jahe/Ginger		Laos/Lengkuas/Galanga	
	2018	2019	2018	2019
(1)	(2)	(3)	(4)	(5)
Malingping	11 500	10 000	11 000	8 500
Wanasalam	-	-	-	-
Panggarangan	12 500	7 500	13 750	6 250
Cihara	5 000	-	3 000	-
Bayah	6 600	5 090	4 500	4 040
Cilograng	17	9	9	-
Cibeber	250	100	250	-
Cijaku	285	248	-	220
Cigemblong	5 250	1 405	2 525	1 145
Banjarsari	-	6 000	-	2 500
Cileles	930	2 070	-	2 915
Gunung kencana	710	1 460	360	183
Bojongmanik	8 050	2 300	-	-
Cirinten	3 220	1 320	2 260	770
Leuwidamar	40 600	138 350	73 400	85 600
Muncang	410	386	226	307
Sobang	20	29	21	31

Lanjutan Tabel/Continued Table 5.2.5

Kecamatan Subdistrict	Jahe/Ginger		Laos/Lengkuas/Galanga	
	2018	2019	2018	2019
(1)	(2)	(3)	(4)	(5)
Cipanas	22 244	1 550	29 268	3 252
Lebak Gedong	25	-	-	-
Sajira	-	-	-	-
Cimarga	-	1	-	-
Cikulur	1 030	500	4 300	2 200
Warunggunung	2 614	602	2 974	512
Cibadak	5	5	5	5
Rangkasbitung	804	150	905	301
Kalanganyar	110	105	65	70
Maja	-	-	57	59
Curugbitung	5 500	3 000	205 000	150 000
Kabupaten Lebak	127 674	182 180	353 875	268 860

Lanjutan Tabel/*Continued Table 5.2.5*

Kecamatan Subdistrict	Kencur/ <i>East Indian Galangal</i>		Kunyit/ <i>Turmeric</i>	
	2018	2019	2018	2019
(1)	(6)	(7)	(8)	(9)
Malingping	11 000	9 500	17 000	10 000
Wanasalam	-	-	-	-
Panggarangan	18 500	9 000	15 500	7 500
Cihara	3 000	-	5 000	2 000
Bayah	6 500	2 484	13 000	4 729
Cilograng	11	5	8	2
Cibeber	200	250	-	-
Cijaku	-	-	-	23
Cigemblong	2 595	882	2 665	1 110
Banjarsari	-	4 000	-	8 000
Cileles	225	1 240	2 202	2 512
Gunung kencana	200	571	447	2 589
Bojongmanik	510	100	305	50
Cirinten	2 865	1 032	2 450	1 077
Leuwidamar	94 000	96 650	18 450	30 051
Muncang	360	340	285	375
Sobang	23	20	39	33

Lanjutan Tabel/Continued Table 5.2.5

Kecamatan Subdistrict	Kencur/East Indian Galangal		Kunyit/Turmeric	
	2018	2019	2018	2019
(1)	(6)	(7)	(8)	(9)
Cipanas	2 185	224	1 667	550
Lebak Gedong	-	-	30	-
Sajira	-	-	-	-
Cimarga	-	1	-	1
Cikukur	450	160	800	490
Warunggunung	283	159	1 509	589
Cibadak	5	5	5	5
Rangkasbitung	455	173	622	176
Kalanganyar	90	90	85	115
Maja	-	-	-	-
Curugbitung	29 300	19 000	55 000	16 500
Kabupaten Lebak	172 757	145 886	137 069	88 477

Catatan/Note: ...

Sumber/Source: BPS, Statistik Pertanian Hortikultura SPH-TBF/BPS-Statistics Indonesia, Agricultural Statistic for Horticulture SPH-TBF

Tabel
Table 5.2.6

Produksi Tanaman Biofarmaka Menurut Kecamatan dan Jenis Tanaman di Kabupaten Lebak (kg) , 2018 dan 2019

Production of Medicinal Plants by Subdistrict and Kind of Plant in Lebak Regency (kg), 2018 and 2019

Kecamatan Subdistrict	Jahe/Ginger		Laos/Lengkuas/Galanga	
	2018	2019	2018	2019
(1)	(2)	(3)	(4)	(5)
Malingping	60 000	63 000	81 000	46 000
Wanasalam	-	-	-	-
Panggarangan	17 000	18 900	18 250	13 490
Cihara	11 250	-	25 000	-
Bayah	7 800	17 480	4 950	13 406
Cilograng	77	11	80	-
Cibeber	215	95	200	-
Cijaku	428	744	-	1 100
Cigemblong	7 764	4 930	16 950	5 225
Banjarsari	-	11 500	-	2 500
Cileles	1 860	7 040	-	11 307
Gunung kencana	2 130	6 380	1 800	583
Bojongmanik	12 900	3 300	-	-
Cirinten	2 305	968	2 680	888
Leuwidamar	101 500	456 600	440 500	400 650
Muncang	962	926	813	506
Sobang	20	146	21	175

Lanjutan Tabel/*Continued Table 5.2.6*

Kecamatan Subdistrict	Jahe/Ginger		Laos/Lengkuas/Galanga	
	2018	2019	2018	2019
(1)	(2)	(3)	(4)	(5)
Cipanas	17 439	3 100	24 048	7 908
Lebak Gedong	5	-	-	-
Sajira	-	-	-	-
Cimarga	-	1	-	-
Cikulur	776	775	4 890	5 663
Warunggunung	4 867	1 012	8 254	953
Cibadak	40	25	45	20
Rangkasbitung	421	230	610	787
Kalanganyar	255	230	260	274
Maja	-	-	5 000	398
Curugbitung	127 500	15 500	1 170 000	925 500
Kabupaten Lebak	377 514	612 893	1 805 351	1 437 333

Lanjutan Tabel/*Continued Table 5.2.6*

Kecamatan Subdistrict	Kencur/ <i>East Indian Galangal</i>		Kunyit/ <i>Turmeric</i>	
	2018	2019	2018	2019
(1)	(6)	(7)	(8)	(9)
Malingping	48 500	42 000	75 000	41 250
Wanasalam	-	-	-	-
Panggarangan	24 000	21 500	19 750	14 300
Cihara	75 000	-	11 000	2 600
Bayah	1 300	4 545	7 800	7 374
Cilograng	64	4	35	2
Cibeber	200	1 120	-	-
Cijaku	-	-	-	92
Cigemblong	19 515	9 006	7 468	4 692
Banjarsari	-	11 000	-	12 000
Cileles	360	972	3 000	10 550
Gunung kencana	600	2 085	1 788	11 336
Bojongmanik	1 480	100	650	30
Cirinten	849	6 340	883	1 545
Leuwidamar	117 500	241 625	29 925	84 769
Muncang	822	493	883	506
Sobang	23	4 108	39	231

Lanjutan Tabel/*Continued Table 5.2.6*

Kecamatan Subdistrict	Kencur/ <i>East Indian Galangal</i>		Kunyit/ <i>Turmeric</i>	
	2018	2019	2018	2019
(1)	(6)	(7)	(8)	(9)
Cipanas	3 412	10 400	1 868	1 075
Lebak Gedong	-	-	10	-
Sajira	-	-	-	-
Cimarga	-	1	-	1
Cikulur	433	12 183	1 158	837
Warunggunung	256	275	2 137	1 125
Cibadak	35	20	40	25
Rangkasbitung	227	252	515	389
Kalanganyar	90	25 075	136	176
Maja	-	-	-	-
Curugbitung	1 155 000	30 000	293 000	58 650
Kabupaten Lebak	1 449 666	423 104	457 085	253 555

Catatan/*Note*: ...

Sumber/*Source*: BPS, Statistik Pertanian Hortikultura SPH-TBF/*BPS-Statistics Indonesia, Agricultural Statistic for Horticulture SPH-TBF*

Tabel 5.2.7 Luas Panen Tanaman Biofarmaka Menurut Jenis Tanaman di Kabupaten Lebak (m²), 2016–2019
Harvested Area of Medicinal Plants by Kind of Plant in Lebak Regency (m²), 2016–2019

Jenis Tanaman Kind of Plants	2016	2017	2018	2019
(1)	(2)	(3)	(4)	(5)
Dlingo/Dringo	0.00	0.00	0.00	0.00
Jahe	339 210.00	212 686.00	108 949.00	182 280.00
Kapulaga	242.00	295.00	146.00	165.00
Keji Beling	1 882.00	1 788.00	122.00	864.00
Kencur	283 397.00	136 310.00	176 611.00	145 886.00
Kunyit	226 620.00	119 564.00	127 371.00	88 482.00
Laos/Lengkuas	1 185 087.00	559 169.00	332 095.00	268 860.00
Lempuyang	3 940.00	2 668.00	2 404.00	1 884.00
Lidah Buaya	90.00	120.00	0.00	0.00
Mahkota Dewa*)	605.00	1 123.00	972.00	833.00
Mengkudu/Pace*)	859.00	2 016.00	611.00	3 653.00
Sambiloto	416.00	328.00	0.00	0.00
Temuireng	0.00	0.00	0.00	0.00
Temukunci	2 700.00	1 450.00	2 263.00	648.00
Temulawak	900.00	1 363.00	1 781.00	361.00

Catatan/Note: ...

Sumber/Source: BPS, Statistik Pertanian Hortikultura SPH-TBF/BPS-Statistics Indonesia, Agricultural Statistic for Horticulture SPH-TBF

Tabel 5.2.8 **Produksi Tanaman Biofarmaka Menurut Jenis Tanaman di Kabupaten Lebak (kg), 2016–2019**
Production of Medicinal Plants by Kind of Plant in Lebak Regency (kg), 2016–2019

Jenis Tanaman Kind of Plants	2016	2017	2018	2019
(1)	(2)	(3)	(4)	(5)
Dlingo/Dringo	0.00	0.00	0.00	0.00
Jahe	625 817.00	554 284.00	274 841.00	612 893.00
Kapulaga	474.00	716.00	139.00	288.00
Keji Beling	9 151.00	7 844.00	181.00	1 108.00
Kencur	635 792.00	247 379.00	373 232.00	361 691.00
Kunyit	746 174.00	370 184.00	429 032.00	253 603.00
Laos/Lengkuas	4 206 933.00	3 068 767.00	1 753 239.00	1 437 333.00
Lempuyang	11 156.00	4 778.00	4 963.00	2 247.00
Lidah Buaya	427.00	160.00	0.00	0.00
Mahkota Dewa*)	23 762.00	33 392.00	49 758.00	57 570.00
Mengkudu/Pace*)	25 005.00	4 631.00	15 028.00	22 596.00
Sambiloto	1 537.00	756.00	0.00	0.00
Temuireng	0.00	0.00	0.00	0.00
Temukunci	9 525.00	1 660.00	2 446.00	938.00
Temulawak	1 420.00	1 763.00	2 303.00	894.00

Catatan/Note: ...

Sumber/Source: BPS, Statistik Pertanian Hortikultura SPH-TBF/BPS-Statistics Indonesia, Agricultural Statistic for Horticulture SPH-TBF

Tabel 5.2.9 Luas Panen Tanaman Hias Menurut Kecamatan dan Jenis Tanaman di Kabupaten Lebak (m²), 2018 dan 2019
Table 5.2.9 *Harvested Area of Ornamental Plants by Subdistrict and Kind of Plant in Lebak Regency (m²), 2018 and 2019*

Kecamatan Subdistrict	Anggrek/ <i>Orchid</i>		Krisan/ <i>Chrysantemum</i>	
	2018	2019	2018	2019
(1)	(2)	(3)	(4)	(5)
Malingping	-	-	-	-
Wanasalam	-	-	-	-
Panggarangan	-	-	-	-
Cihara	-	-	-	-
Bayah	-	-	-	-
Cilograng	-	-	-	-
Cibeber	-	-	-	-
Cijaku	-	-	-	-
Cigemblong	-	-	-	-
Banjarsari	-	-	-	-
Cileles	-	-	-	-
Gunung kencana	-	-	-	-
Bojongmanik	-	-	-	-
Cirinten	-	-	-	-
Leuwidamar	-	-	-	-
Muncang	-	-	-	-
Sobang	-	-	-	-

Lanjutan Tabel/*Continued Table* 5.2.9

Kecamatan Subdistrict	Anggrek/ <i>Orchid</i>		Krisan/ <i>Chrysantemum</i>	
	2018	2019	2018	2019
(1)	(2)	(3)	(4)	(5)
Cipanas	-	-	-	-
Lebak Gedong	-	-	-	-
Sajira	-	-	-	-
Cimarga	-	-	-	-
Cikulur	-	-	-	-
Warunggunung	-	-	-	-
Cibadak	-	-	-	-
Rangkasbitung	794	-	-	-
Kalanganyar	-	-	-	-
Maja	-	-	-	-
Curugbitung	-	-	-	-
Kabupaten Lebak	794	-	-	-

Lanjutan Tabel/*Continued Table 5.2.9*

Kecamatan Subdistrict	Mawar/Rose		Sedap Malam/Tuberose	
	2018	2019	2018	2019
(1)	(6)	(7)	(8)	(9)
Malingping	-	-	-	-
Wanasalam	-	-	-	-
Panggarangan	-	-	-	-
Cihara	-	-	-	-
Bayah	-	-	-	-
Cilograng	-	-	-	-
Cibeber	-	-	-	-
Cijaku	-	-	-	-
Cigemblong	-	-	-	-
Banjarsari	-	-	-	-
Cileles	-	-	-	-
Gunung kencana	-	-	-	-
Bojongmanik	-	-	-	-
Cirinten	-	-	-	-
Leuwidamar	-	-	-	-
Muncang	-	-	-	-
Sobang	-	-	-	-
Cipanas	-	-	-	-

Lanjutan Tabel/Continued Table 5.2.9

Kecamatan Subdistrict	Mawar/Rose		Sedap Malam/Tuberose	
	2018	2019	2018	2019
(1)	(6)	(7)	(8)	(9)
Lebak Gedong	-	-	-	-
Sajira	-	-	-	-
Cimarga	-	-	-	-
Cikulur	-	-	-	-
Warunggunung	-	-	-	-
Cibadak	-	-	-	-
Rangkasbitung	-	-	-	-
Kalanganyar	-	-	-	-
Maja	-	-	-	-
Curugbitung	-	-	-	-
Kabupaten Lebak	-	-	-	-

Catatan/Note: ...

Sumber/Source: BPS, Statistik Pertanian Hortikultura SPH-TH/BPS-Statistics Indonesia, Agricultural Statistik for Horticulture SPH-TH

Tabel
Table 5.2.10

**Produksi Tanaman Hias Menurut Kecamatan dan Jenis
Tanaman di Kabupaten Lebak (tangkai), 2018 dan 2019**
*Production of Ornamental Plants by Subdistrict and Kind of
Plant in Lebak Regency (stalks), 2018 and 2019*

Kecamatan Subdistrict	Anggrek/ <i>Orchid</i>		Krisan/ <i>Chrysantemum</i>	
	2018	2019	2018	2019
(1)	(2)	(3)	(4)	(5)
Malingping	-	-	-	-
Wanasalam	-	-	-	-
Panggarangan	-	-	-	-
Cihara	-	-	-	-
Bayah	-	-	-	-
Cilograng	-	-	-	-
Cibeber	-	-	-	-
Cijaku	-	-	-	-
Cigemblong	-	-	-	-
Banjarsari	-	-	-	-
Cileles	-	-	-	-
Gunung kencana	-	-	-	-
Bojongmanik	-	-	-	-
Cirinten	-	-	-	-
Leuwidamar	-	-	-	-
Muncang	-	-	-	-
Sobang	-	-	-	-

Lanjutan Tabel/*Continued Table* 5.2.10

Kecamatan Subdistrict	Anggrek/ <i>Orchid</i>		Krisan/ <i>Chrysantemum</i>	
	2018	2019	2018	2019
(1)	(2)	(3)	(4)	(5)
Cipanas	-	-	-	-
Lebak Gedong	-	-	-	-
Sajira	-	-	-	-
Cimarga	-	-	-	-
Cikulur	-	-	-	-
Warunggunung	-	-	-	-
Cibadak	-	-	-	-
Rangkasbitung	1 480	-	-	-
Kalanganyar	-	-	-	-
Maja	-	-	-	-
Curugbitung	-	-	-	-
Kabupaten Lebak	1 480	-	-	-

Lanjutan Tabel/*Continued Table* 5.2.10

Kecamatan Subdistrict	Mawar/Rose		Sedap Malam/Tuberose	
	2018	2019	2018	2019
(1)	(6)	(7)	(8)	(9)
Malingping	-	-	-	-
Wanasalam	-	-	-	-
Panggarangan	-	-	-	-
Cihara	-	-	-	-
Bayah	-	-	-	-
Cilograng	-	-	-	-
Cibeber	-	-	-	-
Cijaku	-	-	-	-
Cigemblong	-	-	-	-
Banjarsari	-	-	-	-
Cileles	-	-	-	-
Gunung kencana	-	-	-	-
Bojongmanik	-	-	-	-
Cirinten	-	-	-	-
Leuwidamar	-	-	-	-
Muncang	-	-	-	-
Sobang	-	-	-	-

Lanjutan Tabel/*Continued Table* 5.2.10

Kecamatan Subdistrict	Mawar/Rose		Sedap Malam/Tuberose	
	2018	2019	2018	2019
(1)	(6)	(7)	(8)	(9)
Cipanas	-	-	-	-
Lebak Gedong	-	-	-	-
Sajira	-	-	-	-
Cimarga	-	-	-	-
Cikulur	-	-	-	-
Warunggunung	-	-	-	-
Cibadak	-	-	-	-
Rangkasbitung	-	-	-	-
Kalanganyar	-	-	-	-
Maja	-	-	-	-
Curugbitung	-	-	-	-
Kabupaten Lebak	-	-	-	-

Catatan/Note: ...

Sumber/Source: BPS, Statistik Pertanian Hortikultura SPH-TH/BPS-Statistics Indonesia, *Agricultural Statistik for Horticulture SPH-TH*

Tabel 5.2.11 Luas Panen Tanaman Hias Menurut Jenis Tanaman (m²) di Kabupaten Lebak, 2016–2019
Table 5.2.11 Harvested Area of Ornamental Plants by Kind of Plant (m²) in Lebak Regency, 2016–2019

Jenis Tanaman Kind of Plants	2016	2017	2018	2019
(1)	(2)	(3)	(4)	(5)
Adenium (Kamboja Jepang)	277.00	0.00	0.00	0.00
Aglaonema	165.00	0.00	281.00	0.00
Anggrek	310.00	300.00	347.00	0.00
Anthurium Bunga	335.00	0.00	0.00	0.00
Anthurium Daun	106.00	0.00	0.00	0.00
Anyelir	0.00	0.00	0.00	0.00
Caladium	0.00	0.00	0.00	0.00
Cordyline	0.00	0.00	0.00	0.00
Diffenbachia	0.00	0.00	0.00	0.00
Dracaena	0.00	0.00	0.00	0.00
Euphorbia	338.00	0.00	0.00	0.00
Gerbera (Herbras)	0.00	0.00	0.00	0.00
Gladiol	0.00	0.00	0.00	0.00
Heliconia (Pisang-Pisangan)	147.00	457.00	87.00	0.00
Ixora (Soka)	865.00	0.00	804.00	215.00
Krisan	0.00	0.00	0.00	0.00
Mawar	0.00	0.00	0.00	0.00
Melati	200.00	580.00	567.00	209.00
Monstera	0.00	0.00	0.00	0.00

Lanjutan Tabel/*Continued Table* 5.2.11

Jenis Tanaman <i>Kind of Plants</i>	2016	2017	2018	2019
(1)	(2)	(3)	(4)	(5)
Pakis	0.00	0.00	0.00	0.00
Palem*)	255.00	80.00	142.00	0.00
Phylodendron	714.00	120.00	147.00	0.00
Sansevieria (Pedang-Pedangan)	167.00	0.00	0.00	0.00
Sedap Malam	2 000.00	1 000.00	0.00	0.00

Catatan/Note: ...

Sumber/Source: BPS, Statistik Pertanian Hortikultura SPH-TH/*BPS-Statistics Indonesia, Agricultural Statistik for Horticulture SPH-TH*

Tabel 5.2.12 **Produksi Tanaman Hias Menurut Jenis Tanaman (tangkai), 2016–2019**
Table **5.2.12** **Production of Ornamental Plants by Kind of Plant (stalks), 2016–2019**

Jenis Tanaman Kind of Plants	2016	2017	2018	2019
(1)	(2)	(3)	(4)	(5)
Adenium (Kamboja Jepang)	1 266.00	0.00	0.00	0.00
Aglaonema	681.00	0.00	281.00	0.00
Anggrek	5 170.00	3 600.00	1 557.00	0.00
Anthurium Bunga	828.00	0.00	0.00	0.00
Anthurium Daun	2 020.00	0.00	0.00	0.00
Anyelir	0.00	0.00	0.00	0.00
Caladium	0.00	0.00	0.00	0.00
Cordyline	0.00	0.00	0.00	0.00
Diffenbachia	0.00	0.00	0.00	0.00
Dracaena	0.00	0.00	0.00	0.00
Euphorbia	338.00	0.00	0.00	0.00
Gerbera (Herbras)	0.00	0.00	0.00	0.00
Gladiol	0.00	0.00	0.00	0.00
Heliconia (Pisang-Pisangan)	774.00	2 256.00	174.00	0.00
Ixora (Soka)	2 517.00	0.00	804.00	215.00
Krisan	0.00	0.00	0.00	0.00
Mawar	0.00	0.00	0.00	0.00
Melati	527.00	690.00	392.00	54.00
Monstera	0.00	0.00	0.00	0.00
Pakis	0.00	0.00	0.00	0.00

Lanjutan Tabel/*Continued Table* 5.2.12

Jenis Tanaman Kind of Plants	2016	2017	2018	2019
(1)	(2)	(3)	(4)	(5)
Palem*)	906.00	150.00	142.00	0.00
Phylodendron	2 627.00	240.00	467.00	0.00
Sansevieria (Pedang-Pedangan)	1 152.00	0.00	0.00	0.00
Sedap Malam	9 200.00	1 000.00	0.00	0.00

Catatan/Note: ...

Sumber/Source: BPS, Statistik Pertanian Hortikultura SPH-TH/BPS-Statistics Indonesia, Agricultural Statistik for Horticulture SPH-TH

Tabel 5.2.13 **Produksi Buah-buahan Menurut Kecamatan dan Jenis Tanaman di Kabupaten Lebak (ton), 2018 dan 2019**
Table **5.2.13** **Production of Fruits by Subdistrict and Kind of Plant in Lebak Regency (ton), 2018 and 2019**

Kecamatan Subdistrict	Mangga/Mango		Durian/Durian	
	2018	2019	2018	2019
(1)	(2)	(3)	(4)	(5)
Malingping	-	625	614	73
Wanasalam	15 932	23 075	442	1 120
Panggarangan	2640	12 412	1 120	1 362
Cihara	176	-	-	902
Bayah	8 842	5 947	8 432	6 237
Cilograng	11 634	302	864	191
Cibeber	3 678	3 920	9 359	8 405
Cijaku	579	887	2 903	372
Cigemblong	270	934	2 090	1 850
Banjarsari	1 813	12 450	-	2 000
Cileles	1 820	100	4 787	-
Gunung kencana	454	230	35 062	6 682
Bojongmanik	202	200	17 119	370
Cirinten	172	134	9 900	11 600
Leuwidamar	522	313	47 595	23 024
Muncang	560	-	22 613	2 360
Sobang	686	479	7 106	-

Lanjutan Tabel/Continued Table 5.2.13

Kecamatan Subdistrict	Mangga/Mango		Durian/Durian	
	2018	2019	2018	2019
(1)	(2)	(3)	(4)	(5)
Cipanas	1 125	178	2 407	1 555
Lebak Gedong	100	140	7 386	1 610
Sajira	1 790	415	-	7 700
Cimarga	-	50	332	-
Cikulur	400	402	1 784	26
Warunggunung	4 566	2 040	2 210	-
Cibadak	529	615	1 445	170
Rangkasbitung	227	319	15	61
Kalanganyar	-	-	-	-
Maja	2 250	850	20	20
Curugbitung	1 672	4 646	140	38
Kabupaten Lebak	62 639	71 663	186 355	77 728

Lanjutan Tabel/*Continued Table* 5.2.13

Kecamatan Subdistrict	Jeruk/Orange		Pisang/Banana	
	2018	2019	2018	2019
(1)	(6)	(7)	(8)	(9)
Malingping	-	-	36 904	23 383
Wanasalam	-	-	24 404	39 888
Panggarangan	-	-	367 574	126 239
Cihara	-	-	42 909	23 441
Bayah	-	-	69 660	37 235
Cilograng	-	2	251 229	252 801
Cibeber	-	-	177 152	162 000
Cijaku	-	-	32 175	37 767
Cigemblong	-	-	7 100	10 626
Banjarsari	-	-	17 588	8 112
Cileles	-	-	22 016	23 995
Gunung kencana	-	-	7 843	16 308
Bojongmanik	-	-	12 010	14 040
Cirinten	-	-	14 792	16 046
Luwidamar	34	115	164 350	194 123
Muncang	6	6	10 737	6 252
Sobang	-	-	20 745	5 361

Lanjutan Tabel/*Continued Table* 5.2.13

Kecamatan Subdistrict	Jeruk/Orange		Pisang/Banana	
	2018	2019	2018	2019
(1)	(6)	(7)	(8)	(9)
Cipanas	7	19	630 825	360 085
Lebak Gedong	-	-	177 243	152 050
Sajira	-	-	14 539	15 277
Cimarga	-	-	8 665	1 350
Cikulur	5	5	9 075	3 034
Warunggunung	-	-	127 843	131 112
Cibadak	-	21	12 396	6 200
Rangkasbitung	-	-	814	632
Kalanganyar	-	-	7 458	5 970
Maja	-	-	3 150	3 630
Curugbitung	-	-	22 652	6 803
Kabupaten Lebak	52	168	2 293 848	1 683 760

Lanjutan Tabel/*Continued Table* 5.2.13

Kecamatan Subdistrict	Pepaya/Papaya		Salak/Salacca	
	2018	2019	2018	2019
(1)	(10)	(11)	(12)	(13)
Malingping	119	703	27	403
Wanasalam	31	223	260	482
Panggarangan	248	965	6	33
Cihara	149	225	-	-
Bayah	230	751	62	324
Cilograng	68	1 328	421	1
Cibeber	134	1 000	-	-
Cijaku	-	-	19	11
Cigemblong	30	140	15	61
Banjarsari	57	310	-	115
Cileles	200	828	18	33
Gunung kencana	-	-	-	-
Bojongmanik	12	-	-	-
Cirinten	25	236	3	34
Leuwidamar	387	1 138	64	546
Muncang	122	1 126	5	27
Sobang	57	120	3	-

Lanjutan Tabel/*Continued Table* 5.2.13

Kecamatan Subdistrict	Pepaya/Papaya		Salak/Salacca	
	2018	2019	2018	2019
(1)	(10)	(11)	(12)	(13)
Cipanas	310	473	2	6
Lebak Gedong	-	-	-	-
Sajira	144	101	-	43
Cimarga	-	12	-	-
Cikukur	46	454	5	27
Warunggunung	12 477	34 788	-	-
Cibadak	85	142	1	2
Rangkasbitung	185	2 956	-	-
Kalanganyar	5	25	-	-
Maja	500	1 300	1	-
Curugbitung	110	1 447	9	29
Kabupaten Lebak	15 701	50 791	921	2 177

Catatan/Note: ...

Sumber/Source: BPS, Statistik Pertanian Hortikultura SPH-BST/BPS-Statistics Indonesia, Agricultural Statistic for Horticulture SPH-BST

Tabel
Table 5.2.14

**Produksi Buah–Buahan dan Sayuran Tahunan Menurut
Jenis Tanaman di Kabupaten Lebak (ton), 2016–2019**
*Production of Annual Fruits and Vegetables by Kind of Plant
in Lebak Regency (ton), 2016–2019*

Jenis Tanaman Kind of Plants	2016	2017	2018	2019
(1)	(2)	(3)	(4)	(5)
Alpukat	3 943.00	9 675.00	13 114.00	8 902.00
Anggur	0.00	0.00	0.00	0.00
Apel	0.00	0.00	0.00	0.00
Belimbing	1 524.00	1 301.00	4 197.00	1 393.00
Duku/Langsat/Kokosan	19 321.00	3 059.00	7 658.00	5 972.00
Durian	30 485.00	105 500.00	140 523.00	77 728.00
Jambu Air	7 419.00	5 038.00	4 070.00	4 445.00
Jambu Biji	9 666.00	4 134.00	5 302.00	7 972.00
Jengkol	9 222.00	4 546.00	13 415.00	6 996.00
Jeruk Besar	336.00	122.00	302.00	168.00
Jeruk Siam/Keprook	1 737.00	955.00	1 165.00	1 304.00
Mangga	27 659.00	44 136.00	63 173.00	71 663.00
Manggis	55 274.00	89 297.00	69 181.00	63 356.00
Markisa/Konyal	116.00	54.00	117.00	170.00
Melinjo	23 554.00	15 777.00	47 297.00	61 159.00
Nangka/Cempedak	11 912.00	5 334.00	15 808.00	13 693.00
Nenas*)	1 353.00	1 058.00	1 770.00	1 468.00
Pepaya	28 178.00	12 510.00	36 391.00	50 791.00
Petai	17 730.00	5 654.00	22 009.00	26 471.00
Pisang*)	995 320.00	1 382 878.00	2 254 693.00	1 683 760.00

Lanjutan Tabel/*Continued Table* 5.2.14

Jenis Tanaman <i>Kind of Plants</i>	2016	2017	2018	2019
(1)	(2)	(3)	(4)	(5)
Rambutan	106 168.00	32 514.00	64 580.00	76 396.00
Salak*)	1 719.00	1 941.00	2 083.00	2 177.00
Sawo	2 834.00	2 668.00	4 395.00	5 225.00
Sirsak	10 691.00	10 343.00	16 044.00	24 012.00
Sukun	11 016.00	5 892.00	10 015.00	7 963.00

Catatan/Note: ...

Sumber/Source: BPS, Statistik Pertanian Hortikultura SPH-BST/*BPS-Statistics Indonesia, Agricultural Statistic for Horticulture SPH-BST*

5.3 PERKEBUNAN ESTATE CROPS

Tabel 5.3.1 Luas Areal Tanaman Perkebunan Menurut Kecamatan dan Jenis Tanaman (ha), 2018 dan 2019
Planted Area of Estate Crops by Subdistrict and Type of Crops (ha), 2018 dan 2019

Kecamatan Subdistrict	Kelapa Sawit/Oil Palm		Kelapa/Coconut	
	2018	2019	2018	2019
(1)	(2)	(3)	(4)	(5)
Malingping	-	-	2 164.83	1 994.83
Wanasalam	513.45	757.45	2 558.35	2 537.35
Panggarangan	1 237.35	1 262.35	2 139.05	2 184.05
Cihara	17.50	23.50	2 047.00	2 109.80
Bayah	-	-	512.37	557.37
Cilograng	-	-	35	80.00
Cibeber	-	-	454.87	499.87
Cijaku	447.00	498.00	944.02	1 002.22
Cigemblong	70.00	93.00	325	390.90
Banjarsari	40.25	44.25	726.52	762.52
Cileles	60.00	65.00	364.02	419.02
Gunung kencana	364.00	523.00	826.10	879.57
Bojongmanik	200.00	102.00	769.00	824.00
Cirinten	4.80	4.80	398.12	453.12
Luwidamar	-	-	480.60	535.60
Muncang	-	-	169.40	224.40
Sobang	-	-	66.55	94.55

Lanjutan Tabel/Continued Table 5.3.1

Kecamatan Subdistrict	Kelapa Sawit/Oil Palm		Kelapa/Coconut	
	2018	2019	2018	2019
(1)	(2)	(3)	(4)	(5)
Cipanas	-	-	122.02	177.02
Lebak Gedong	-	-	169.50	224.50
Sajira	-	-	363.38	349.09
Cimarga	-	-	655.24	710.24
Cikulur	-	-	608.24	663.24
Warunggunung	0.10	0.10	60.02	115.02
Cibadak	-	-	348.52	403.52
Rangkasbitung	-	-	77.00	105.00
Kalanganyar	-	-	370.00	425.00
Maja	-	-	100.00	195.00
Curugbitung	-	-	76.92	131.92
Kabupaten Lebak	2 954	3 373.45	17 932	19 048.72

Lanjutan Tabel/*Continued Table 5.3.1*

Kecamatan Subdistrict	Karet/Rubber		Kopi/Coffee	
	2018	2019	2018	2019
(1)	(6)	(7)	(8)	(9)
Malingping	505.48	437.48	254.28	198.28
Wanasalam	0.00	-	92.50	132.50
Panggarangan	268.80	294.80	111.55	136.55
Cihara	182.75	219.75	1.00	1.00
Bayah	193.40	220.40	16.50	36.50
Cilograng	150.00	207.00	0.00	-
Cibeber	124.09	181.09	72.00	89.00
Cijaku	1 218.00	1 075.00	35.75	52.75
Cigemblong	675.00	552.00	13.00	28.00
Banjarsari	829.10	828.10	90.74	72.74
Cileles	640.95	617.95	42.35	50.35
Gunung kencana	916.23	893.23	71.00	84.00
Bojongmanik	1 584.00	1 441.00	59.00	55.00
Cirinten	1 527.23	1 274.23	51.00	39.00
Lewidamar	693.75	670.75	18.00	31.00
Muncang	661.37	653.37	40.00	44.00
Sobang	3.50	90..50	31.25	80.25

Lanjutan Tabel/Continued Table 5.3.1

Kecamatan Subdistrict	Karet/Rubber		Kopi/Coffee	
	2018	2019	2018	2019
(1)	(6)	(7)	(8)	(9)
Cipanas	861.50	758.50	32.00	35.00
Lebak Gedong	462.29	541.29	19.00	34.00
Sajira	1 637.86	1 616.86	32.34	15.34
Cimarga	802.00	801.00	91.30	77.30
Cikulur	690.67	757.67	58.70	75.70
Warunggunung	0.00	87.00	6.00	21.00
Cibadak	0.52	0.52	27.50	42.50
Rangkasbitung	212.15	173.15	4.50	19.50
Kalanganyar	112.00	186.00	16.00	7.00
Maja	70.00	148.00	10.00	24.00
Curugbitung	230.27	229.27	38.40	51.40
Kabupaten Lebak	15 252,91	14 955,91	1 335,66	1 533,66

Lanjutan Tabel/*Continued Table 5.3.1*

Kecamatan Subdistrict	Kakao/Cocoa		Tebu/Sugar cane	
	2018	2019	2018	2019
(1)	(10)	(11)	(12)	(13)
Malingping	-	-	-	-
Wanasalam	309,20	328,20	-	-
Panggarangan	162,09	179,09	-	-
Cihara	-	-	-	-
Bayah	-	-	-	-
Cilograng	-	-	-	-
Cibeber	-	-	-	-
Cijaku	112,00	109,00	-	-
Cigemblong	53,00	62,00	-	-
Banjarsari	167,10	157,10	-	-
Cileles	444,50	464,50	-	-
Gunung kencana	526,50	546,50	-	-
Bojongmanik	49,00	98,00	-	-
Cirinten	461,48	461,48	-	-
Lewidamar	67,10	87,10	-	-
Muncang	36,00	56,00	-	-
Sobang	6,50	26,50	-	-

Lanjutan Tabel/Continued Table 5.3.1

Kecamatan Subdistrict	Kakao/Cocoa		Tebu/Sugar cane	
	2018	2019	2018	2019
(1)	(10)	(11)	(12)	(13)
Cipanas	34.41	54.41	-	-
Lebak Gedong	5.00	30.40	-	-
Sajira	61.35	81.35	-	-
Cimarga	24.90	44.90	-	-
Cikulur	52.31	72.31	-	-
Warunggunung	52.25	72.25	-	-
Cibadak	125.50	142.50	-	-
Rangkasbitung	6.00	8.00	-	-
Kalanganyar	39.00	59.00	-	-
Maja	15.00	23.00	-	-
Curugbitung	40.75	37.75	-	-
Kabupaten Lebak	2 850,94	3 201.34	-	-

Lanjutan Tabel/Continued Table 5.3.1

Kecamatan Subdistrict	Teh/Tea		Tembakau/Tobacco	
	2018	2019	2018	2019
(1)	(14)	(15)	(16)	(17)
Malingping	-	-	-	-
Wanasalam	-	-	-	-
Panggarangan	-	-	-	-
Cihara	-	-	-	-
Bayah	-	-	-	-
Cilograng	-	-	-	-
Cibeber	-	-	-	-
Cijaku	-	-	-	-
Cigemblong	-	-	-	-
Banjarsari	-	-	-	-
Cileles	-	-	-	-
Gunung kencana	-	-	-	-
Bojongmanik	-	-	-	-
Cirinten	-	-	-	-
Leuwidamar	-	-	-	-
Muncang	-	-	-	-
Sobang	-	-	-	-

Lanjutan Tabel/*Continued Table* 5.3.1

Kecamatan Subdistrict	Teh/ <i>Tea</i>		Tembakau/ <i>Tobacco</i>	
	2018	2019	2018	2019
(1)	(14)	(15)	(16)	(17)
Cipanas	7,20	3,75	-	-
Lebak Gedong	-	-	-	-
Sajira	-	-	-	-
Cimarga	-	-	-	-
Cikulur	-	-	-	-
Warunggunung	-	-	-	-
Cibadak	-	-	-	-
Rangkasbitung	-	-	-	-
Kalanganyar	-	-	-	-
Maja	-	-	-	-
Curugbitung	-	-	-	-
Kabupaten Lebak	7,20	3,75	-	-

Catatan/*Note*: ...

Sumber/*Source*: Direktorat Jenderal Perkebunan/*Directorate General of Estates*

**JUMLAH LISTRIK TERJUAL
DI KABUPATEN LEBAK, 2019**

642.212.195 KWH

**JUMLAH PELANGGAN DAN AIR
YANG DISALURKAN
DI KABUPATEN LEBAK, 2019**

**30.682 Pelanggan
385.020 m²**

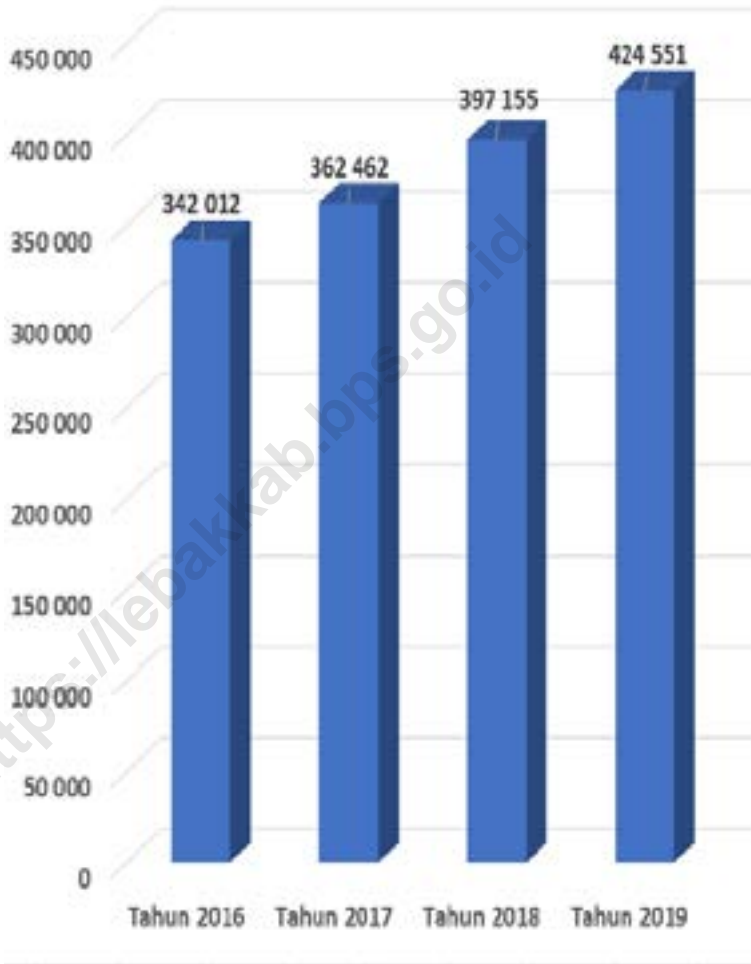


PENJELASAN TEKNIS**TECHNICAL NOTES**

- | | |
|--|---|
| <p>1. Perusahaan Pertambangan adalah suatu perusahaan yang kegiatannya meliputi pengambilan dan persiapan untuk pengolahan lanjutan dari benda padat, benda cair dan gas, baik yang ada di permukaan bumi (tambang terbuka) maupun dalam tanah (tambang dalam). Hasil kegiatannya antara lain: minyak dan gas bumi, emas, perak, mangan, batu bara dan pasir besi.</p> | <p>1. <i>Mining Company is a company whose activities include taking and preparing for further processing of solid objects, liquid and gas objects, both on the surface of the earth (open pit) and in the ground (deep mining). The results of its activities include: oil and gas, gold, silver, manganese, coal and iron sand.</i></p> |
| <p>2. Perusahaan Listrik Negara adalah perusahaan yang bergerak di bidang tenaga listrik untuk kepentingan masyarakat dan negara dan meliputi usaha-usaha produksi, transmisi, distribusi, perencanaan dan pembangunan serta pengembangan jasa-jasa tenaga listrik.</p> | <p>2. <i>State Electricity Company is a company engaged in the field of electricity for the benefit of the community and the state and includes businesses in production, transmission, distribution, planning and development as well as the development of electricity services.</i></p> |
| <p>3. Pelanggan adalah individu atau kelompok, baik rumah tangga, perusahaan atau institusi non profit yang membeli air bersih dari perusahaan air bersih.</p> | <p>3. <i>Customers are individuals or groups, whether household, company or non-profit institutions that buy water supply from water supply establishment.</i></p> |
| <p>4. Air disalurkan adalah volume air bersih dari perusahaan air bersih</p> | <p>4. <i>Distributed water is the volume of water supply from water supply establishment.</i></p> |

Gambar
Figures 6.1

Jumlah Pelanggan Listrik di Kabupaten Lebak, 2016-2019
Number of Electricity Customers in Lebak Regency, 2016-2019



Sumber/Source: PLN Area Banten Selatan
Lebak Branch Office of State South Banten Area

Tabel 6.1
Table

Daya Terpasang, Produksi, dan Distribusi Listrik PT. PLN (Persero) pada Cabang/Ranting PLN Menurut Kecamatan di Kabupaten Lebak, 2019
Installed Electricity Power, Production, and Distribution of PT. PLN (Persero) at PLN Branch by Subdistrict in Lebak Regency, 2019

Kecamatan Subdistrict	Daya Terpasang Installed Electricity Power (KW)	Produksi Listrik Electricity Production (KWh)	Listrik Terjual Electricity Sold (KWh)	Dipakai Sendiri Own Used (KWh)	Susut/Hilang Shrinkage/Lost (KWh)
(1)	(2)	(3)	(4)	(5)	(6)
Malingping
Wanasalam
Panggarangan
Cihara
Bayah
Cilograng
Cibeber
Cijaku
Cigemblong
Banjarsari
Cileles
Gunung kencana
Bojongmanik
Cirinten
Leuwidamar
Muncang

Lanjutan Tabel/Continued Table 6.1

Kecamatan Subdistrict	Daya Terpasang Installed Electricity Power (KW)	Produksi Listrik Electricity Production (KWh)	Listrik Terjual Electricity Sold (KWh)	Dipakai Sendiri Own Used (KWh)	Susut/ Hilang Shrinkage/ Lost (KWh)
(1)	(2)	(3)	(4)	(5)	(6)
Sobang
Cipanas
Lebak Gedong
Sajira
Cimarga
Cikulur
Warunggunung
Cibadak
Rangkasbitung
Kalanganyar
Maja
Curugbitung
Kabupaten Lebak	423 362	718 835 009	642 212 195	2 187 235	81 183 737

Catatan/Note: ...

Sumber/Source: ...

Tabel 6.2
Table

Jumlah Pelanggan Listrik Menurut Kecamatan di Kabupaten Lebak, 2015–2019
Number of Electricity Customers by Subdistrict in Lebak Regency, 2015–2019

Kecamatan Subdistrict	2015	2016	2017	2018	2019
(1)	(2)	(3)	(4)	(5)	(6)
Malingping
Wanasalam
Panggarangan
Cihara
Bayah
Cilograng
Cibeber
Cijaku
Cigemblong
Banjarsari
Cileles
Gunung kencana
Bojongmanik
Cirinten
Leuwidamar
Muncang

Lanjutan Tabel/Continued Table 6.2

Kecamatan Subdistrict	2015	2016	2017	2018	2019
(1)	(2)	(3)	(4)	(5)	(6)
Sobang
Cipanas
Lebak Gedong
Sajira
Cimarga
Cikulur
Warunggunung
Cibadak
Rangkasbitung
Kalanganyar
Maja
Curugbitung
Kabupaten Lebak	426 176	342 012	362 462	397 155	424 551

Catatan/Note: ...

Sumber/Source: PLN Area Banten Selatan/ Lebak Branch Office of State South Banten Area

Tabel 6.3
Table

Jumlah Pelanggan dan Air yang Disalurkan Menurut Kecamatan di Kabupaten Lebak, 2019
Number of Customers and Distributed Water by Subdistrict in Lebak Regency, 2019

Kecamatan Subdistrict	Pelanggan Number of Customers	Air Disalurkan Distributed Water (m ³)	Nilai Value (Rp)
(1)	(2)	(3)	(4)
Malingping	1 958	25 485	139 170 415
Wanasalam	1 847	182 022	72 224 050
Panggarangan	-	-	-
Cihara	-	-	-
Bayah	1 969	29 208	1 697 725 240
Cilograng	471	9 317	51 881 220
Cibeber	867	14 286	724 187 660
Cijaku	-	-	-
Cigemblong	-	-	-
Banjarsari	-	-	-
Cileles	-	-	-
Gunung kencana	-	-	-
Bojongmanik	-	-	-
Cirinten	-	-	-
Luwidamar	1 799	22 543	138 684 110
Muncang	651	110 334	56 305 550

Lanjutan Tabel/Continued Table 6.3

Kecamatan Subdistrict	Pelanggan Number of Customers	Air Disalurkan Distributed Water (m ³)	Nilai Value (Rp)
(1)	(2)	(3)	(4)
Sobang	-	-	-
Cipanas	809	10 247	57 047 145
Lebak Gedong	-	-	-
Sajira	1 212	20 982	144 785 840
Cimarga	-	-	-
Cikulur	-	-	-
Warunggunung	418	5 397	25 658 880
Cibadak	1 461	20 432	117 151 810
Rangkasbitung	9 843	154 338	880 433 230
Kalanganyar	2 371	35 896	201 312 450
Maja	5 006	7 653	266 991 735
Curugbitung	-	-	-
Kabupaten Lebak	30 682	385 020	2 393 790 435

Catatan/Note: ...

Sumber/Source: Kantor PDAM kabupaten Lebak/ Office of Local Waterwork in Lebak Regency

JUMLAH RUMAH MAKAN DI
KABUPATEN LEBAK, 2019

58



PENJELASAN TEKNIS

1. Wisatawan mancanegara (wisman) ialah setiap pengunjung yang mengunjungi suatu negara di luar tempat tinggalnya, didorong oleh satu atau beberapa keperluan tanpa bermaksud memperoleh penghasilan di tempat yang dikunjungi dan lamanya kunjungan tersebut tidak lebih dari satu tahun (12 bulan). Definisi ini mencakup 2 (dua) kate-gori wisatawan mancanegara, yaitu:
 - a. Wisatawan (turis) ialah setiap pengunjung seperti definisi di atas yang tinggal paling sedikit 24 jam, akan tetapi tidak lebih dari 1 (satu) tahun di tempat yang dikunjungi, dengan maksud antara lain: berlibur, rekreasi, olah raga, bisnis, menghadiri pertemuan, studi, dan kunjungan dengan alasan kesehatan.
 - b. Excursionist ialah setiap pengunjung seperti definisi di atas yang tinggal kurang dari 24 jam di tempat yang dikunjungi (termasuk "Cruise passengers"). Cruise Passengers ialah setiap pengunjung yang tiba di suatu negara di mana mereka tidak menginap di akomodasi yang tersedia di negara tersebut, misalnya dengan kapal laut.

TECHNICAL NOTES

1. *An International Visitor is any person visiting a country other than his usual place of residence for any reason other than for earning income in the country visited, and the length of stay is no more than one year (12 months). This definition covers two categories of foreign visitors, namely:*
 - a. *"Tourist" is any visitor staying for at least 24 hours, but no more than one year, in the country visited, with the intention of visiting, and for any of these purposes: Pleasure, recreation and sports, Business, visiting friends and relatives, missions, attending meetings, conferences, visit for health reasons and study.*
 - b. *"Excursionist" is any visitor staying less than 24 hours in the country visited including, "Cruise Passengers", i.e. visitors arriving in a country without staying in any accommodation available in the visited country.*

2. Usaha penyediaan akomodasi adalah usaha yang menyediakan pelayanan penginapan yang dapat dilengkapi dengan pelayanan pariwisata lainnya. Usaha penyediaan akomodasi dapat berupa hotel, vila, pondok wisata, bumi perkemahan, persinggahan karavan, dan akomodasi lainnya yang digunakan untuk tujuan pariwisata.
 3. Hotel adalah penyediaan akomodasi secara harian berupa kamar-kamar di dalam satu bangunan yang dapat dilengkapi dengan jasa pelayanan makan dan minum, kegiatan hiburan dan atau fasilitas lainnya. Hotel terdiri dari hotel berbintang dan hotel non- bintang.
 4. Hotel bintang adalah usaha penyediaan jasa pelayanan penginapan, makan minum serta jasa lainnya bagi umum dengan menggunakan sebagian atau seluruh bangunan. Usaha ini dikelola secara komersial serta memenuhi ketentuan persyaratan sebagai hotel bintang (termasuk berlian) yang ditetapkan dalam surat keputusan instansi yang membinanya. Misalnya hotel bintang lima, hotel bintang empat dan seterusnya.
 5. Tingkat penghunian kamar hotel adalah persentase banyaknya malam kamar yang dihuni
2. *The business of providing accommodation is a business that provides specialty services that can be equipped with other tourism services. It includes hotel, villa, cottage, camping, caravan stop, and other accommodation that are used for tourism purposes.*
 3. *Hotel is a daily supply of accommodation rooms within a building which can be equipped with eating and drinking services, entertainment activities and/or other facilities. Hotel consists of a classified hotel and a non-classified hotel.*
 4. *A star hotel is the business of providing an accommodation, eating and drinking as well as other services for the public by using a building or a part of a building. It is managed commercially and meets specified requirements as a star hotel (including diamonds) set forth in the decree of fostering agency. For example, five star hotel, four star hotel, and so on.*
 5. *Room occupancy rate is the number of room-nights occupied divided by the number of room-*

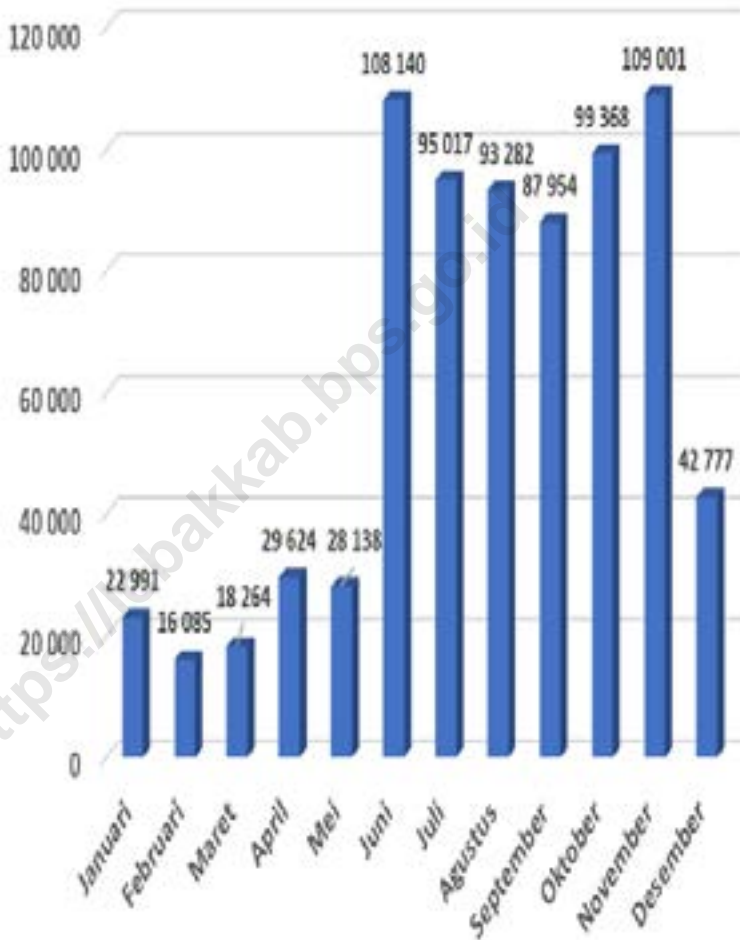
1. terhadap banyaknya malam kamar yang tersedia.
 2. Rata-rata lamanya tamu menginap adalah banyaknya malam tempat tidur yang terpakai (malam tamu) dengan banyaknya tamu yang menginap di hotel atau akomodasi lainnya.
1. *nights available, multiplied by 100 percent.*
 2. *Average length of stay is the number of bed-nights used (guest night) divided by the number of guests coming to spend the night at the accommodation.*

<https://lebakkab.bps.go.id>

Gambar
Figures 7.1

Jumlah Kunjungan Wisatawan menurut bulan di Kabupaten Lebak, 2019

Number of Tourist Visit by Month in Lebak Regency, 2019



Sumber/Source: Dinas Pariwisata Kabupaten Lebak
Tourism Service Of Lebak Regency

<https://lebakkab.bps.go.id>

Tabel 7.1
Table**Jumlah Rumah Makan/Restoran Menurut Kecamatan di Kabupaten Lebak, 2016–2019**
Number of Restaurants by Subdistrict in Lebak Regency, 2016–2019

Kecamatan Subdistrict	2016	2017	2018	2019
(1)	(2)	(3)	(4)	(5)
Malingping	11	11	11	11
Wanasalam	-	-	-	-
Panggarangan	-	-	-	-
Cihara	-	-	-	-
Bayah	3	3	3	3
Cilograng	1	1	1	1
Cibeber	-	-	-	-
Cijaku	-	-	-	-
Cigemblong	-	-	-	-
Banjarsari	1	1	1	1
Citeles	-	-	-	-
Gunung kencana	-	-	-	-
Bojongmanik	-	-	-	-
Cirinten	-	-	-	-
Leuwidamar	1	1	1	1
Muncang	-	-	-	-

Kecamatan Subdistrict	2016	2017	2018	2019
(1)	(2)	(3)	(4)	(5)
Sobang	1	1	1	1
Cipanas	1	1	1	1
Lebak Gedong	-	-	-	-
Sajira	-	-	-	-
Cimarga	-	-	-	-
Cikulur	1	1	1	1
Warunggunung	2	2	2	2
Cibadak	5	5	5	5
Rangkasbitung	27	28	28	29
Kalanganyar	1	1	1	1
Maja	1	1	1	1
Curugbitung	-	-	-	-
Kabupaten Lebak	56	57	57	58

Catatan/Note: ...

Sumber/Source: Dinas Pariwisata Kabupaten Lebak/Tourism Service Of Lebak Regency

**Tabel
Table 7.2****Jumlah Kunjungan Wisatawan Menurut Bulan di
Kabupaten Lebak, 2019
Number of Tourist Visit by Month in Lebak Regency,
2019**

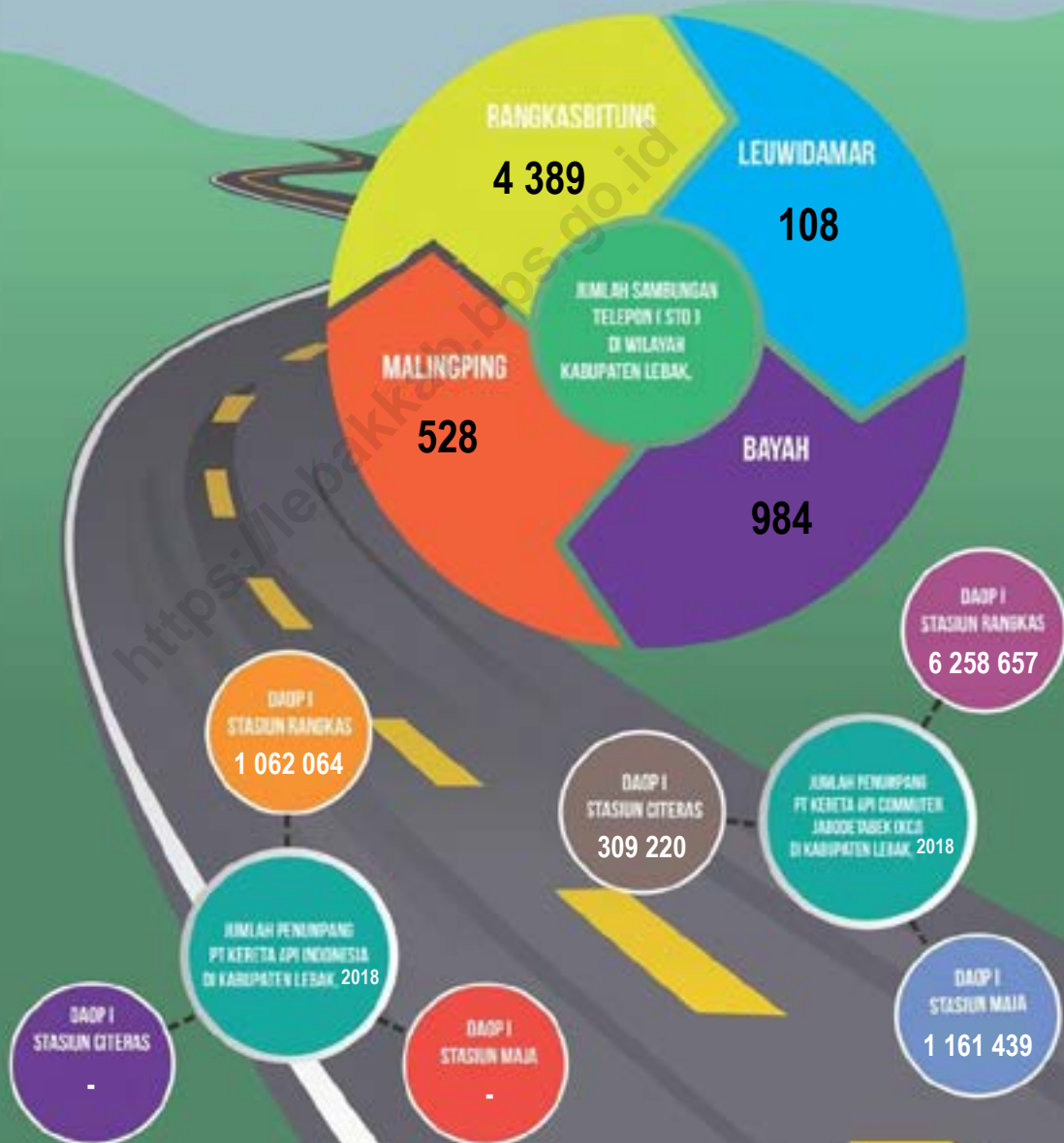
Bulan Month	Wisatawan Tourist		Jumlah Total
	Nusantara Domestic Tourist	Mancanegara Foreign Tourist	
(1)	(2)	(3)	(4)
Januari/January	22 991	-	22 991
Februari/February	16 085	-	16 085
Maret/March	18 264	6	18 270
April/April	29 624	9	29 633
Mei/May	28 138	9	28 147
Juni/June	108 140	11	108 151
Juli/July	95 017	5	95 022
Agustus/August	93 282	11	93 293
September/September	87 954	-	87 954
Oktober/October	99 368	5	99 373
November/November	109 001	20	109 021
Desember/December	42 777	8	42 785
Jumlah/Total	750 641	84	750 725

Catatan/Note: ...

Sumber/Source: Dinas Pariwisata Kabupaten Lebak/Tourism Service Of Lebak Regency

BAB 8

TRANSPORTASI DAN KOMUNIKASI



PENJELASAN TEKNIS

1. Kendaraan bermotor adalah setiap kendaraan yang digerakkan oleh peralatan teknik yang ada pada kendaraan tersebut, biasanya digunakan untuk angkutan orang atau barang di atas jalan raya selain kendaraan yang berjalan di atas rel. Kendaraan bermotor yang dicatat adalah semua jenis kendaraan kecuali kendaraan bermotor TNI/Polri dan Korps Diplomatik.
2. Mobil penumpang adalah setiap kendaraan bermotor yang dilengkapi dengan tempat duduk untuk sebanyak-banyaknya delapan orang, tidak termasuk tempat duduk untuk pengemudi, baik dilengkapi atau tidak dilengkapi bagasi.
3. Mobil bis adalah setiap kendaraan bermotor yang dilengkapi dengan tempat duduk untuk lebih dari delapan orang, tidak termasuk tempat duduk untuk pengemudi, baik dilengkapi atau tidak dilengkapi bagasi.
4. Mobil truk adalah setiap kendaraan bermotor yang digunakan untuk angkutan barang, selain mobil penumpang, mobil bis dan kendaraan bermotor roda dua.

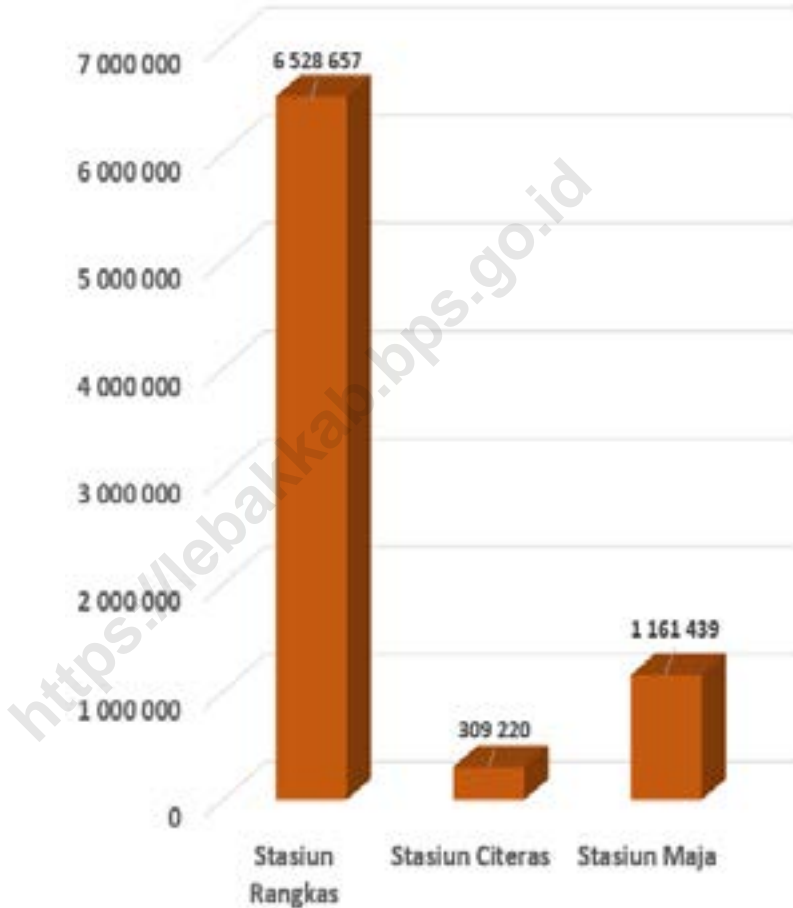
TECHNICAL NOTES

1. *Motor vehicles are any kind of vehicles motorized by machine set up in those vehicles, they are usually used for transporting peoples or goods on roads except vehicles moving along a railway line. The data cover all kinds of motor vehicles except those belong to Indonesia Army Force Indonesian State Police and Diplomatic Corps.*
2. *Passenger cars are any motor vehicles with no more than eight seats, excluding seat for driver, it can be with or without hoot.*
3. *Buses are large passenger cars having seats for more than eight passengers, excluding seat for driver, it can be with or without hoot.*
4. *Trucks are any motor vehicles used to transport goods excluding passenger cars, buses, and motorcycles.*

5. Kereta api adalah kendaraan dengan tenaga gerak (listrik, diesel atau tenaga uap) yang berjalan sendiri maupun dirangkaikan dengan kendaraan lain, yang akan atau sedang bergerak di atas rel, terdiri dari kereta penumpang dan kereta barang.
6. Kantor Pos adalah tempat pemberi pelayanan komunikasi tertulis dan atau surat elektronik, layanan paket, layanan logistik, layanan transaksi keuangan, dan layanan keagenan pos untuk kepentingan umum. Rumah pos berfungsi sama seperti kantor pos dan kantor pos pembantu, bedanya rumah pos biasanya terletak di daerah terpencil.
5. *Train is a coach or a number of coaches joined together, moving along a railway line. It can be passenger train or freight train.*
6. *Post Office is a service provider facility of written communication and or electronic mail, parcel service, logistics services, financial transaction services, and postal services to the public. Postal house has the same function as the post office and subsidiary of post office, the difference is that postal house is usually located in remote areas.*

Gambar 8.1
Figures

**Jumlah Penumpang PT Kereta Api Commuter
Jabodetabek (KCJ) di Kabupaten Lebak, 2019**
*Number of Passenger Public Transportation of Commuter
Jabodetabek on Lebak Regency, 2019*



Sumber/Source : PT Kereta Api Indonesia DAOP I Stasiun Rangkas, DAOP I Citeras, DAOP I Maja Citeras and Maja Station of Indonesian Railway Company

<https://lebakkab.bps.go.id>

8.1 TRANSPORTASI TRANSPORTATION

Tabel 8.1.1 Panjang Jalan Menurut Tingkat Kewenangan Pemerintahan di Kabupaten Lebak (km), 2017–2019
Table 8.1.1 Length of Roads by Level of Government Authority in Lebak Regency (km), 2017–2019

Tingkat Kewenangan Pemerintahan Level of Government Authority	2017	2018	2019
(1)	(2)	(3)	(4)
Negara/State
Provinsi/Province
Kabupaten/Kota Regency/Municipality	790.40	837.96	773.93
Jumlah/Total

Catatan/Note: ...

Sumber/Source: ...

Tabel 8.1.2 Panjang Jalan Menurut Jenis Permukaan Jalan di Kabupaten Lebak (km), 2017–2019
Table Length of Roads by Type of Road Surface in Lebak Regency/ (km), 2017–2019

Jenis Permukaan Jalan Type of Road Surface	2017	2018	2019
(1)	(2)	(3)	(4)
Aspal/Paved	579.70
Kerikil/Gravel	78.77
Tanah/Soil	0.00
Lainnya/Others	115.26
Jumlah/Total	773.73

Catatan/Note: ...

Sumber/Source: ...

Tabel 8.1.3 Panjang Jalan Menurut Kondisi Jalan di Kabupaten Lebak (km), 2017–2019
Table 8.1.3 Length of Roads by Condition of Roads in Lebak Regency (km), 2017–2019

Kondisi Jalan Condition of Roads	2017	2018	2019
(1)	(2)	(3)	(4)
Baik/Good	433.14	295.55	374.82
Sedang/Moderate	217.29	133.58	145.32
Rusak/Damage	63.33	155.31	188.07
Rusak Berat/Severely Damage	76.64	82.59	42.49
Jumlah/Total	790.4	667.03	750.70

Catatan/Note:

Sumber/Source: Dinas PUPR Kabupaten Lebak / PUPR Official of Lebak Regency

Tabel 8.1.4 Jumlah Penumpang PT Kereta Api Indonesia di Kabupaten Lebak, 2019
Number of Passenger Transportation of Railway on Lebak Regency, 2019

<i>Bulan Month</i>	<i>DAOP / Stasiun Rangkas DAOP / Station Of Rangkas</i>	<i>DAOP / Stasiun Citeras DAOP / Station Of Citeras</i>	<i>DAOP / Stasiun Maja DAOP / Station Of Maja</i>
(1)	(2)	(3)	(4)
Januari/January	79 936	-	-
Februari/February	72 142	-	-
Maret/March	87 645	-	-
April/April	97 054	-	-
Mei/May	77 010	-	-
Juni/June	118 043	-	-
Juli/July	97 667	-	-
Agustus/August	78 381	-	-
September/September	80 453	-	-
Oktober/October	81 533	-	-
November/November	86 005	-	-
Desember/December	106 195	-	-
Jumlah/Total	1 062 064	-	-

Catatan/Note:

Sumber/Source: PT Kereta Api Indonesia DAOP I Stasiun Rangkas, DAOP I Citeras, DAOP I Maja Rangkas, Citeras and Maja Station of Indonesian Railway Company

Tabel 8.1.5
Table

Jumlah Penumpang PT Kereta Api Commuter Jabodetabek (KCJ) di Kabupaten Lebak, 2019
Number of Passenger Public Transportation of Commuter Jabodetabek on Lebak Regency, 2019

<i>Bulan Month</i>	<i>DAOP / Stasiun Rangkas DAOP / Station Of Rangkas</i>	<i>DAOP / Stasiun Citeras DAOP / Station Of Citeras</i>	<i>DAOP / Stasiun Maja DAOP / Station Of Maja</i>
(1)	(2)	(3)	(4)
Januari/January	540 496	23 732	93 647
Februari/February	437 631	21 937	84 723
Maret/March	534 732	25 083	95 845
April/April	585 151	27 960	99 920
Mei/May	547 913	29 480	108 153
Juni/June	648 465	30 176	104 889
Juli/July	549 899	24 768	97 748
Agustus/August	541 460	24 245	93 122
September/September	503 184	24 638	92 525
Oktober/October	495 258	24 496	93 986
November/November	520 963	24 724	94 684
Desember/December	623 505	27 981	102 197
Jumlah/Total	6 528 657	309 220	1 161 439

Catatan/Note:

Sumber/Source: PT Kereta Api Indonesia DAOP I Stasiun Rangkas, DAOP I Citeras, DAOP I Maja Rangkas, Citeras and Maja Station of Indonesian Railway Company

8.2 KOMUNIKASI COMMUNICATION

Tabel 8.2.2 Banyaknya Kiriman Surat Pos menurut Jenis Kiriman Dalam Negeri dan Luar Negeri di Kantor Pos Rangkasbitung, 2019
The number of Letter Post by Type of Domestic and Foreign Post Office Rangkasbitung, 2019

Uraian <i>Description</i>	Satuan <i>Specification</i>	Dalam Negeri <i>Domestic</i>	Luar Negeri <i>Foreign</i>	Jumlah <i>Total</i>
(1)	(2)	(3)	(4)	(5)
BPU/ Mail Letter	Pucuk	746	-	746
Surat Kilat/ Express Letter	Pucuk	-	-	-
Surat Kilat Khusus/ Overnight Delivery Letter	Pucuk	21 003	-	21 003
Surat Dinas/ Official Letter	Pucuk	-	-	-
Surat Dinas Pos Terdaftar/ Registered Official Letter	Pucuk	310	-	310
Surat Dinas Instansi Lain Terdaftar/ Registered Institution Official Letter	Pucuk	172	-	172
Surat Tercatat/ Registered Letter	Pucuk	4 107	18	4 125
Pos Wesel/ Money Order	Pucuk	22 830	-	22 830
Pos Paket/ Package	Buah	11 063	255	11 318
Giro Pos	Pucuk	-	-	-
Tabanas	Buah	31 282	-	31 282

Catatan/Note: ...

Sumber/Source: Kantor Pos Rangkasbitung / Post Office, Rangkasbitung

Tabel 8.2.2
Table

Jumlah Sambungan Telepon (STO) di Wilayah Kabupaten Lebak, 2019
Number of Telephone Connection by Lebak Regency, 2019

Wilayah Region	2016	2017	2018	2019
(1)	(2)	(3)	(4)	(5)
Rangkasbitung	2 541	3 283	5 125	4 389
Leuwidamar	54	69	174	108
Malingping	335	468	870	528
Bayah	163	366	673	984
Jumlah/Total	3 093	4 186	6 009	6 009

Catatan/Note: ...

Sumber/Source: PT Telkom, Lebak / Telkom, PT Lebak Regency

BAB 9

PERBANKAN, KOPERASI, DAN HARGA-HARGA *BANKING, COOPERATIVE, AND PRICES*

Jumlah Koperasi Menurut Jenisnya, 2019



PENJELASAN TEKNIS

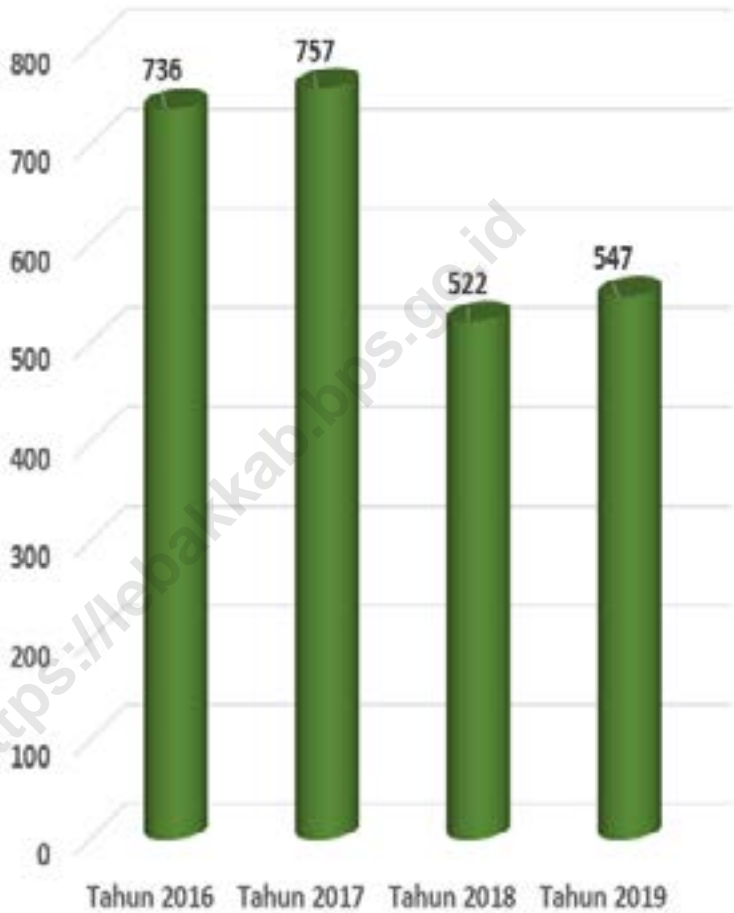
1. Koperasi adalah badan usaha yang beranggotakan orang seorang atau badan hukum koperasi dengan melandaskan kegiatannya berdasarkan prinsip koperasi sekaligus sebagai gerakan ekonomi rakyat yang berdasarkan atas asas kekeluargaan.

TECHNICAL NOTES

1. *Cooperatives is business entity which members a or corporation melandaskan cooperatives with their activities as the movement of cooperatives and based on the principle of public economy - based on the family.*

<https://lebakkab.bps.go.id>

Gambar 9.1 Jumlah Koperasi Aktif di Kabupaten Lebak, 2016 - 2019
Figures 9.1 Number of Active Cooperative, 2016 - 2019



Sumber/Source : Dinas Koperasi dan Usaha Kecil Menengah Kabupaten Lebak
Cooperative and Small Trade of Lebak Regency

Tabel
Table 9.1**Jumlah Koperasi Aktif Menurut Kecamatan di Kabupaten
Lebak, 2016–2019**
*Number of Active Cooperative by Subdistrict in Lebak
Regency, 2016–2019*

Kecamatan Subdistrict	2016	2017	2018	2019
(1)	(3)	(4)	(5)	(6)
Malingping
Wanasalam
Panggarangan
Cihara
Bayah
Cilograng
Cibeber
Cijaku
Cigemblong
Banjarsari
Cileles
Gunung kencana
Bojongmanik
Cirinten
Leuwidamar
Muncang

Lanjutan Tabel/Continued Table 9.1

Kecamatan Subdistrict	2016	2017	2018	2019
(1)	(3)	(4)	(5)	(6)
Sobang
Cipanas
Lebak Gedong
Sajira
Cimarga
Cikulur
Warunggunung
Cibadak
Rangkasbitung
Kalanganyar
Maja
Curugbitung
Kabupaten Lebak	736	757	522	547

Catatan/Note: ...

Sumber/Source: Dinas Koperasi dan Usaha Kecil Menengah Kabupaten Lebak/ *Cooperative and Small Trade of Lebak Regency*

Tabel
Table 9.2**Jumlah Koperasi Menurut Jenis Koperasi dan Kecamatan di Kabupaten Lebak, 2019**
Number of Cooperative by Kind of Cooperative and Subdistrict in Lebak Regency, 2019

Kecamatan Subdistrict	Jenis Koperasi/ Kind of Cooperative					Jumlah Total
	KUD	KPRI	KOPKAR	KOPPAS	Lainnya Other	
(1)	(2)	(3)	(4)	(5)	(6)	(7)
Malingping
Wanasalam
Panggarangan
Cihara
Bayah
Cilograng
Cibeber
Cijaku
Cigemblong
Banjarsari
Cileles
Gunung kencana
Bojongmanik
Cirinten

Kecamatan Subdistrict	Jenis Koperasi/ Kind of Cooperative					Jumlah Total
	KUD	KPRI	KOPKAR	KOPPAS	Lainnya Other	
(1)	(2)	(3)	(4)	(5)	(6)	(7)
Leuwidamar
Muncang
Sobang
Cipanas
Lebak Gedong
Sajira
Cimarga
Cikulur
Warunggunung
Cibadak
Rangkasbitung
Kalanganyar
Maja
Curugbitung
Kabupaten Lebak	34	18	4	62	429	547

Catatan/Note: ...

Sumber/Source: Dinas Koperasi dan Usaha Kecil Menengah Kabupaten Lebak/ *Cooperative and Small Trade of Lebak Regency*

BAB 10

PENGELUARAN PENDUDUK POPULATION EXPENDITURE



PENJELASAN TEKNIS

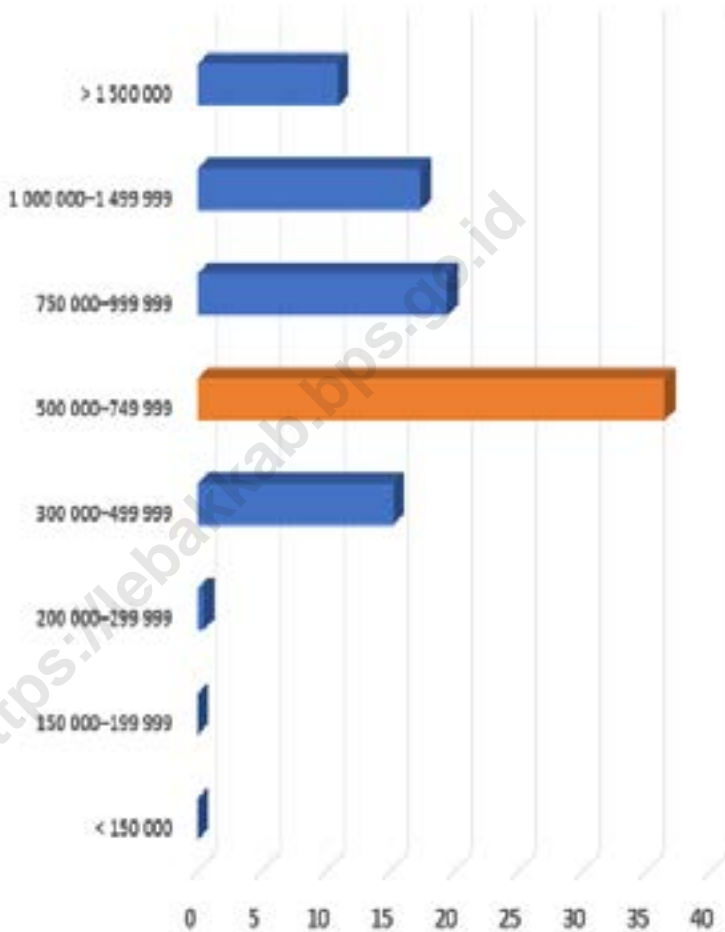
1. Pengeluaran rata-rata per kapita adalah biaya yang dikeluarkan untuk konsumsi semua anggota rumah tangga selama sebulan baik yang berasal dari pembelian, pemberian maupun produksi sendiri dibagi dengan banyaknya anggota rumah tangga dalam rumah tangga tersebut

TECHNICAL NOTES

1. *Per capita Average Expenditure is the cost spent for all household members consumption during the month, whether from purchasing, giving or own production, divided by the number of household members in the household.*

<https://lebakkab.bps.go.id>

Gambar 10.1 **Persentase Penduduk Menurut Golongan Pengeluaran Per Kapita Sebulan di Kabupaten Lebak, 2018 dan 2019**
Percentage of Population by Per Capita Spending Group a Month in Lebak Regency, 2018 and 2019



Sumber/Source : BPS, Survei Sosial Ekonomi Nasional (Susenas) Maret
BPS-Statistics Indonesia, National Socioeconomic Survey March

Tabel
Table 10.1

Rata-rata Pengeluaran per Kapita Sebulan Menurut Kelompok Komoditas (rupiah) di Kabupaten Lebak, 2018 dan 2019
Monthly Average Expenditure per Capita by Commodity Group (rupiahs) in Lebak Regency, 2018 and 2019

Kelompok Komoditas/Commodity Group	2018	2019
(1)	(2)	(3)
Makanan/Food	-	-
Padi-padian/ <i>Cereals</i>	-	-
Umbi-umbian/ <i>Tubers</i>	-	-
Ikan/udang/cumi/kerang/ <i>Fish/shrimp/common squid/shells</i>	-	-
Daging/ <i>Meat</i>	-	-
Telur dan susu/ <i>Eggs and milk</i>	-	-
Sayur-sayuran/ <i>Vegetables</i>	-	-
Kacang-kacangan/ <i>Legumes</i>	-	-
Buah-buahan/ <i>Fruits</i>	-	-
Minyak dan kelapa/ <i>Oil and coconut</i>	-	-
Bahan minuman/ <i>Beverage stuffs</i>	-	-
Bumbu-bumbuan/ <i>Spices</i>	-	-
Konsumsi lainnya/ <i>Miscellaneous food items</i>	-	-
Makanan dan minuman jadi/ <i>Prepared food and beverages</i>	-	-
Rokok/ <i>Cigarettes</i>	-	-
Jumlah makanan/Total food	555 614	564 155
Bukan makanan/Non-food	-	-
Perumahan dan fasilitas rumah tangga/ <i>Housing and household facilities</i>	-	-
Aneka komoditas dan jasa/ <i>Goods and services</i>	-	-
Pakaian, alas kaki, dan tutup kepala/ <i>Clothing, footwear, and headgear</i>	-	-
Komoditas tahan lama/ <i>Durable goods</i>	-	-
Pajak, pungutan, dan asuransi/ <i>Taxes and insurance</i>	-	-
Keperluan pesta dan upacara/kenduri/ <i>Parties and ceremonies</i>	-	-
Jumlah bukan makanan/Total non-food	336 333	352 162
Jumlah/Total	891 947	916 317

Catatan/Note: ...

Sumber/Source: BPS, Survei Sosial Ekonomi Nasional (Susenas) Maret/BPS-Statistics Indonesia, National Socioeconomic Survey March

Tabel
Table 10.2**Persentase Pengeluaran per Kapita Sebulan Menurut
Kelompok Komoditas di Kabupaten Lebak, 2018 dan 2019**
**Percentage of Monthly Expenditure per Capita by
Commodity Group in Lebak Regency, 2018 and 2019**

Kelompok Komoditas/Commodity Group	2018	2019
(1)	(2)	(3)
Makanan/Food	-	-
Padi-padian/Cereals	-	-
Umbi-umbian/Tubers	-	-
Ikan/udang/cumi/kerang/Fish/shrimp/common squid/shells	-	-
Daging/Meat	-	-
Telur dan susu/Eggs and milk	-	-
Sayur-sayuran/Vegetables	-	-
Kacang-kacangan/Legumes	-	-
Buah-buahan/Fruits	-	-
Minyak dan kelapa/Oil and coconut	-	-
Bahan minuman/Beverage stuffs	-	-
Bumbu-bumbuan/Spices	-	-
Konsumsi lainnya/Miscellaneous food items	-	-
Makanan dan minuman jadi/Prepared food and beverages	-	-
Rokok/Cigarettes	-	-
Jumlah makanan/Total food	62.29	61.57
Bukan makanan/Non-food	-	-
Perumahan dan fasilitas rumah tangga/Housing and household facilities	-	-
Aneka komoditas dan jasa/Goods and services	-	-
Pakaian, alas kaki, dan tutup kepala/Clothing, footwear, and headgear	-	-
Komoditas tahan lama/Durable goods	-	-
Pajak, pungutan, dan asuransi/Taxes and insurance	-	-
Keperluan pesta dan upacara/kenduri/Parties and ceremonies	-	-
Jumlah bukan makanan/Total non-food	37.71	38.43
Jumlah/Total	100	100

Catatan/Note: ...

Sumber/Source: BPS, Survei Sosial Ekonomi Nasional (Susenas) Maret/BPS-Statistics Indonesia, National Socioeconomic Survey March

Tabel
Table 10.3**Persentase Penduduk Menurut Golongan Pengeluaran Per Kapita Sebulan di Kabupaten Lebak, 2018 dan 2019**
Percentage of Population by Per Capita Spending Group a Month in Lebak Regency, 2018 and 2019

Golongan Pengeluaran <i>Spending Group</i> (Rp)	2018	2019
(1)	(2)	(3)
< 150 000	0.06	0.00
150 000–199 999	0.00	0.00
200 000–299 999	1.21	0.47
300 000–499 999	20.61	15.26
500 000–749 999	28.95	36.45
750 000–999 999	19.18	19.48
1 000 000–1 499 999	20.27	17.38
> 1 500 000	9.73	10.95
Jumlah/Total	100.00	100.00

Catatan/Note: ...

Sumber/Source: BPS, Survei Sosial Ekonomi Nasional (Susenas) Maret/BPS-Statistics Indonesia, National Socioeconomic Survey March

BAB 11 PERDAGANGAN

SIUP = 164

TDUP = 16

PERKEMBANGAN PENERBITAN SIUP
DAN TDUP 2019

PERKEMBANGAN PENERBITAN
TANDA DAFTAR PERUSAHAAN 2019

-

190

BANYAKNYA PENERBITAN SIUP/TDUP,
TANDA DAFTAR PERUSAHAAN (TDP) DAN
TANDA DAFTAR GUDANG (TDG) 2019

JUMLAH PERUSAHAAN DAN TENAGA KERJA
MENURUT SUBSEKTOR INDUSTRI
DI KABUPATEN LEBAK 2019

16.823

40.723



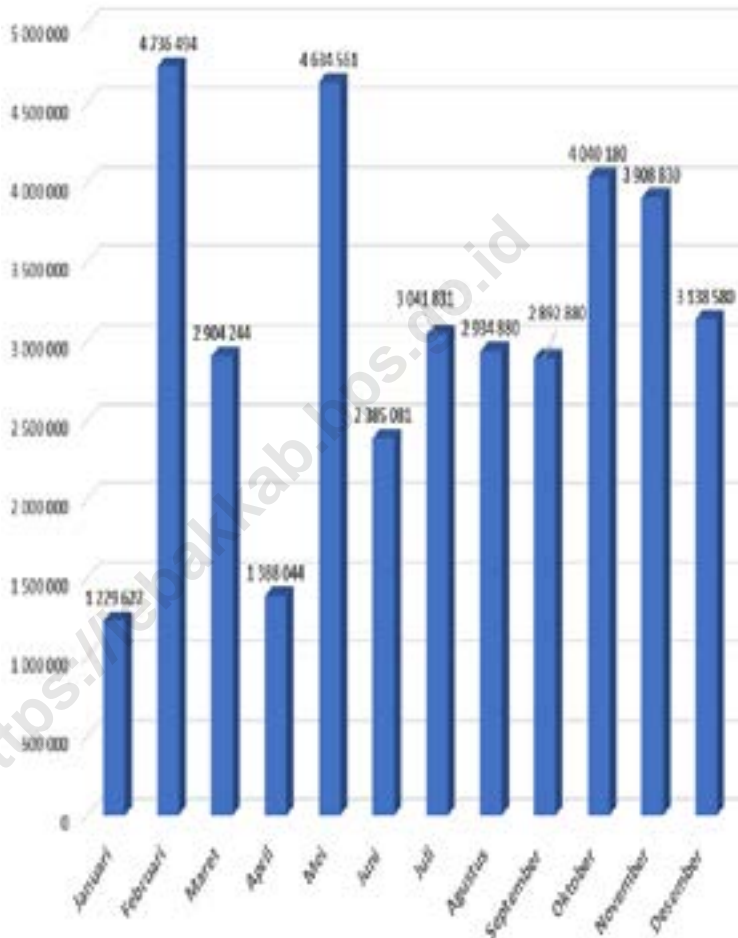
PENJELASAN TEKNIS

1. Pasar adalah salah satu dari berbagai sistem, institusi, prosedur, hubungan sosial dan infrastruktur tempat usaha menjual barang, jasa, dan tenaga kerja untuk orang-orang dengan imbalan uang
2. Pasar Tradisional merupakan tempat bertemunya penjual dan pembeli serta ditandai dengan adanya transaksi penjual pembeli secara langsung dan biasanya ada proses tawar-menawar, bangunan biasanya terdiri dari kios-kios atau gerai, los dan dasaran terbuka yang dibuka oleh penjual maupun suatu pengelola pasar.
3. Pasar modern adalah pasar pasar yang bersifat modern yang dimana barang dagangannya diperjual belikan dengan harga yang pas sehingga tidak ada aktivitas tawar menawar dan dengan layanan yang baik.
4. Minimarket: pasar swalayan kecil
5. Toko atau kedai berupa bangunan permanen tempat menjual barang-barang (makanan kecil dan sebagainya);
6. Warung adalah tempat menjual makanan, minuman, kelontong, dan sebagainya

TECHNICAL NOTES

1. *Market is one of various systems, institutions, procedures, social relations and infrastructure where businesses sell goods, services, and labor to people in exchange for money*
2. *Traditional Market is a place where sellers and buyers meet and is marked by direct seller transactions and there is usually a bargaining process, buildings usually consist of stalls or outlets, booths and open bases which are opened by sellers or a market manager.*
3. *Modern market is a modern market where the merchandise is traded at an appropriate price so that there is no bargaining activity and with good service.*
4. *Minimarkets: small supermarkets*
5. *Shop or tavern in the form of permanent buildings where sell goods (snacks and so on);*
6. *Warung is a place to sell food, drinks, grocery, and so on.*

Gambar 11.1 Perkembangan Persediaan Pangan / Beras Subdivre Lebak, 2019
Figures 11.1 Perkembangan Persediaan Pangan / Beras Subdivre Lebak, 2019
Rice Stock in Lebak Regency, 2019



Sumber/Source : Bulog Subdrive Banten Wilayah Lebak
 Logistic Official Of Banten Lebak Regency

Tabel
Table 11.1

Jumlah Perusahaan dan Tenaga Kerja Menurut Subsektor Industri di Kabupaten Lebak, 2019
Number of Establishment and Workers Engaged by Subsector in Lebak Regency, 2018 and 2019

Subsektor Industri <i>Subsector of industry</i>	Jumlah Perusahaan <i>Total of Company</i>	Jumlah Tenaga Kerja <i>Labour</i>
(1)	(2)	(3)
Industri Makanan dan Minuman	7 693	16 345
Industri pakaian jadi, tekstil dan barang dari kulit	174	2 721
Industri Kayu, barang dari kayu dan perabot rumah tangga	5 738	11 659
Industri kertas, barang dari kertas, percetakan dan penjiilidan	75	225
Industri kimia, minyak bumi, batu bara, karet dan plastik	105	315
Industri barang galian bukan logam	1 540	6 586
Industri barang dari logam	812	1 598
Industri barang dari logam	-	-
Industri Pengolahan lainnya	685	1274
Industri jasa pengerjaan logam	-	-
Jumlah/Total	16 823	40 723

Catatan/Note: ...

Sumber/Source: Dinas Perindustrian, Perdagangan dan Pasar Kabupaten Lebak/Lebak Local Government Office for Market, Trade and Industrial Services March

Tabel 11.2 Perkembangan Penerbitan SIUP dan TDUP, 2018 dan 2019
Table Progress of SIUP and TDUP Publications, 2018 and 2019

Bulan Month	2018		2019	
	SIUP	TDUK/SIUK	SIUP	TDUK/SIUK
(1)	(2)	(3)	(4)	(5)
Januari January	1	-	5	-
Februari February	21	2	9	1
Maret March	16	1	19	-
April April	15	-	13	-
Mei May	12	1	23	1
Juni June	13	-	11	-
Juli July	20	1	10	4
Agustus August	20	-	12	2
September September	7	-	14	2
Oktober October	1	-	18	1
November November	5	1	10	2
Desember December	15	1	20	3
Jumlah/Total	146	7	164	16

Catatan/Note: ...

Sumber/Source: BPPPT Kabupaten Lebak/ BPPPT Affair of Lebak Regency

Tabel
Table 11.3

**Perkembangan Penerbitan Tanda Daftar Perusahaan,
2016–2019**
*Progress OF Publication of List Sign Company (TDP), 2016-
2019*

Bulan Month	2016	2017	2018	2019
(1)	(2)	(3)	(4)	(5)
Januari <i>January</i>	41	-	4	-
Februari <i>February</i>	62	-	30	-
Maret <i>March</i>	38	83	19	-
April <i>April</i>	38	35	14	-
Mei <i>May</i>	34	39	15	-
Juni <i>June</i>	30	26	11	-
Juli <i>July</i>	13	22	23	-
Agustus <i>August</i>	46	34	23	-
September <i>September</i>	40	58	8	-
Oktober <i>October</i>	26	30	-	-
November <i>November</i>	34	34	-	-
Desember <i>December</i>	43	46	-	-
Jumlah/Total	445	407	147	0

Catatan/Note: ...

Sumber/Source: BPPPT Kabupaten Lebak/ BPPPT Affair of Lebak Regency

Tabel
Table 11.4

Banyaknya Penerbitan SIUP/TDUP, Tanda Daftar Perusahaan (TDP) dan Tanda Daftar Gudang (TDG), 2016–2019
Number of SIUP/TDUP, TDP and TDG Publications, 2016-2019

Penerbitn Release	2016	2017	2018	2019
(1)	(2)	(3)	(4)	(5)
SIUP	370	285	146	164
TDUP	25	14	7	16
TDG (Gudang)	16	7	12	10
TDP	445	407	147	-
1. PT / Limited Company	107	153	-	-
2. Koperasi / Cooperative	7	4	-	-
3. CV / Limited Partnership	215	173	-	-
4. Firma / Firm	-	-	-	-
5. PO	116	76	-	-
6. Badan Usaha Lain / Others	-	1	-	-
Jumlah/Total	1 301	1 120	312	190

Catatan/Note: ...

Sumber/Source: BPPPT Kabupaten Lebak/ BPPPT Affair of Lebak Regency

Tabel
Table 11.3

**Perkembangan Persediaan Pangan / Beras Subdivre
Lebak, 2019**
Rice Stock in Lebak Regency, 2019

Bulan Month	Stok Awal Pre Stock	Pemasukan Input	Stok Dikuasai Stok Controlled	Pengeluaran Output	Stok Akhir Final Stock
(1)	(2)	(3)	(4)	(5)	(6)
Januari January	1 229 627	6 671 566	7 901 193	3 164 699	4 736 494
Februari February	4 736 494	3 859 597	8 596 091	5 691 847	2 904 244
Maret March	2 904 244	2 096 308	5 000 552	3 612 508	1 388 044
April April	1 388 044	7 776 321	9 164 365	4 529 804	4 634 561
Mei May	4 634 561	2 283 270	6 917 831	4 532 750	2 385 081
Juni June	2 385 081	674 450	3 059 531	17 700	3 041 831
Juli July	3 041 831	49 300	3 091 131	156 251	2 934 880
Agustus August	2 934 880	-	2 934 880	42 000	2 892 880
September September	2 892 880	1 200 000	4 092 880	52 700	4 040 180
Oktober October	4 040 180	-	4 040 180	131 350	3 908 830
November November	3 908 830	-	3 908 830	770 250	3 138 580
Desember December	3 138 580	852 824	3 991 404	270 983	3 720 421
Jumlah/Total	25 463 636		22 972 842		

Catatan/Note: ...

Sumber/Source: Bulog Subdivre Banten Wilayah Lebak/ Logistic Official Of Banten Lebak Regency

SISTEM NERACA REGIONAL SYSTEM OF REGIONAL ACCOUNTS

PRODUK DOMESTIK REGIONAL
BRUTO ATAS DASAR HARGA
BERLAKU 2019

28.918.149,32

PRODUK DOMESTIK REGIONAL
BRUTO ATAS DASAR HARGA
KONSTAN TAHUN 2019

20.908.728,37

LAJU PERTUMBUHAN PDRB ATAS
DASAR HARGA KONSTAN 2019

5,77

DISTRIBUSI PERSENTASE PDRB
ATAS DASAR HARGA BERLAKU 2019

100

INDEKS IMPLISIT PRODUK
DOMESTIK REGIONAL BRUTO 2019

138,31



PENJELASAN TEKNIS**TECHNICAL NOTES**

1. Penghitungan statistik neraca nasional mengikuti buku petunjuk yang diterbitkan oleh Perserikatan Bangsa Bangsa (PBB) dikenal sebagai Sistem Neraca Nasional (SNN). SNN adalah rekomendasi internasional tentang bagaimana menyusun ukuran aktivitas ekonomi yang sesuai dengan standar neraca baku yang didasarkan pada prinsip-prinsip ekonomi. Rekomendasi yang dimaksud dinyatakan dalam sekumpulan konsep, definisi, klasifikasi, dan aturan neraca yang disepakati secara internasional dalam mengukur indikator tertentu seperti Produk Domestik Bruto (PDB). Salah satu bentuk adaptasi pencatatan statistik nasional adalah melakukan perubahan tahun dasar PDB Indonesia dari tahun 2000 ke 2010. Perubahan tahun dasar PDB dilakukan seiring dengan mengadopsi rekomendasi PBB yang tertuang dalam Sistem Neraca Nasional 2008 (SNA 2008).
 2. Produk Domestik Bruto pada tingkat nasional serta Produk Domestik Regional Bruto (PDRB) pada tingkat regional (provinsi) menggambarkan kemampuan suatu wilayah untuk menciptakan nilai
1. *The method used to estimate national accounts statistics is based on the standard guidelines formed by United Nation known as System of National Accounts (SNA). SNA is the internationally agreed standard set of recommendations on how to compile measures of economic activity in accordance with strict accounting conventions based on economic principles. The recommendations are expressed in term of a set of concepts, definitions, classifications and accounting rules that comprise the internationally agreed standard for measuring indicators such as Gross Domestic Product (GDP). One of the improvement in the national statistical system is to rebase GDP form base year 2000 to 2010 in order to capture current economic condition. It is in line with the United Nations (UN) recommendation on 2008 SNA.*
 2. *The basic measure of the value added arising from economic activity is known as Gross Domestic Product at the national level and Gross Regional Domestic Product (GRDP) at the regional level*

3. tambah pada suatu waktu tertentu. Untuk menyusun PDB maupun PDRB digunakan 2 pendekatan, yaitu lapangan usaha dan pengeluaran. Keduanya menyajikan komposisi data nilai tambah dirinci menurut sumber kegiatan ekonomi (lapangan usaha) dan menurut komponen penggunaannya. PDB maupun PDRB dari sisi lapangan usaha merupakan penjumlahan seluruh komponen nilai tambah bruto yang mampu diciptakan oleh sektor-sektor ekonomi atas berbagai aktivitas produksinya. Sedangkan dari sisi pengeluaran menjelaskan tentang penggunaan dari nilai tambah tersebut.
4. PDB menurut lapangan usaha mengalami perubahan klasifikasi dari 9 lapangan usaha menjadi 17 lapangan usaha. PDB menurut lapangan usaha dirinci menurut total nilai tambah dari seluruh sektor ekonomi yang mencakup lapangan usaha Pertanian, Kehutanan, dan Perikanan; Pertambangan dan Penggalian; Industri Pengolahan; Pengadaan Listrik dan Gas; Pengadaan Air, Pengelolaan Sampah, Limbah dan Daur Ulang; Konstruksi; Perdagangan Besar dan Eceran, Reparasi Mobil dan Sepeda Motor; Transportasi dan Pergudangan; Penyediaan Akomodasi dan
3. (*provinces/regencies/municipalities*). To compile these statistics, two approaches have been used, i.e. "production approach" and "expenditure approach". The first approach is to measure value added produced by various kinds of economic activities, while the second approach is to measure final uses of the country's output. In other words, GDP/GRDP is the sum of total value added produced by all economic industries (activities) and the way of using it.
4. GDP by industry classification changes from 9 sectors to 17 industries. GDP by industry is classified by types of economic activities such as Agriculture, Forestry and Fishing; Mining and Quarrying; Manufacturing; Electricity and Gas; Water supply, Sewerage, Waste Management and Remediation Activities; Construction; Wholesale and Retail Trade; Repair of Motor Vehicles and Motorcycles; Transportation and Storage; Accommodation and Food Service Activities; Information and Communication; Financial and Insurance Activities; Real Estate

Makan Minum; Informasi dan Komunikasi; Jasa Keuangan dan Asuransi; Real Estat; Jasa Perusahaan; Administrasi Pemerintahan, Pertahanan dan Jaminan Sosial Wajib; Jasa Pendidikan; Jasa Kesehatan dan Kegiatan Sosial; dan Jasa lainnya.

Activities; Business Activities; Public Administration; Defence and Compulsory Social Security; Education; Human Health and Social Work Activities; and Other Services Activities.

PDB menurut pengeluaran mengalami perubahan klasifikasi dimana pengeluaran konsumsi Lembaga Non Profit yang Melayani Rumah Tangga (LNPR) yang sebelumnya termasuk bagian dari pengeluaran konsumsi rumah tangga menjadi komponen terpisah. Sehingga klasifikasi PDB menurut pengeluaran dirinci menjadi 7 komponen yaitu komponen pengeluaran konsumsi rumah tangga, pengeluaran konsumsi LNPR, pengeluaran konsumsi pemerintah, pembentukan modal tetap bruto, perubahan inventori, ekspor barang dan jasa, dan impor barang dan jasa.

GDP by expenditure classification changes where consumption expenditure Non-profit Institutions Serving Households (NPISH) previously included as part of household consumption expenditure is taken out into separate component. So that, GDP by type of expenditures is classified into: household consumption expenditure, NPISH consumption expenditure, government consumption expenditure, gross fixed capital formation, changes in inventories, exports of goods and services, and imports of goods and services.

1. Pengeluaran konsumsi rumah tangga mencakup berbagai pengeluaran konsumsi akhir rumah tangga atas barang dan jasa untuk memenuhi kebutuhan individu ataupun kelompok secara langsung.

1. *Household consumption expenditures consist of expenditures incurred by households, which are used for both individual or collective needs. Household consumptions are*

Pengeluaran rumah tangga di sini mencakup makanan dan minuman selain restoran; pakaian,

classified into food and beverages other than restaurants; clothing, footwear, and related maintenance

alas kaki dan jasa perawatannya; perumahan dan perlengkapan rumah tangga; kesehatan dan pendidikan; transportasi dan komunikasi; restoran dan hotel serta lainnya.

services; housing and household equipment; health and education; transport and communication; restaurants and hotels; and others.

2. Pengeluaran Pemerintah terdiri dari Pengeluaran Konsumsi Individu dan Pengeluaran Konsumsi Kolektif. Barang dan jasa individu merupakan barang dan jasa privat, dimana ciri-ciri barang privat adalah a) ScarMunicipality, yaitu ada kelangkaan/ keterbatasan dalam jumlah; b) Excludable consumption, yaitu konsumsi suatu barang dapat dibatasi hanya pada mereka yang memenuhi persyaratan tertentu (biasanya harga); c) Rivalrous competition, yaitu konsumsi oleh satu konsumen akan mengurangi atau menghilangkan kesempatan pihak lain untuk melakukan hal serupa. Contoh barang dan jasa yang dihasilkan pemerintah dan tergolong sebagai barang dan jasa individu adalah jasa pelayanan kesehatan pemerintah di rumah sakit/puskesmas dan jasa pendidikan di sekolah/ universitas negeri. Sedangkan barang dan jasa kolektif ekuivalen dengan barang

2. *Government consumption expenditure consists of Individual Consumption Expenditure and Collective Consumption Expenditure. Individual goods and services are private goods and services, which the characteristics of private goods is a) ScarMunicipality, that there is a scarMunicipality/ limited in number; b) Excludable consumption, the consumption of goods can be limited only to those who meet certain requirements (usually the price); c) Rivalrous competition, ie consumption by the consumer will reduce or eliminate the chance of another party to do so. Examples of goods and services produced by government and classified as goods and services of individuals is the government health services in hospitals/health centers and education services in schools/universities. Collective goods and services equivalent to*

publik yang memiliki ciri a) Non rivalry, yaitu penggunaan satu konsumen terhadap suatu barang

public goods characterized by a) Non-rivalry, namely the use of a consumer for an item does not

tidak mengurangi kesempatan konsumen lain untuk juga mengkonsumsi barang tersebut; b) Non excludable, yaitu apabila suatu barang publik tersedia, maka tidak ada yang dapat menghalangi siapapun untuk memperoleh manfaat dari barang tersebut atau dengan kata lain setiap orang memiliki akses ke barang tersebut. Contoh barang dan jasa yang dihasilkan pemerintah dan tergolong sebagai barang dan jasa kolektif adalah jasa pertahanan yang dilakukan TNI dan keamanan yang dilakukan kepolisian.

reduce the chance of another consumer to also consume goods; b) Non-excludable, i.e. when a public good available, then nothing can hinder anyone to benefit from the goods or in other words everyone has access to the goods. Examples of goods and services produced by government and classified as collective goods and services is carried military defense services and the police's security.

1. Pembentukan Modal Tetap Bruto (PMTB) mencakup pengadaan, pembuatan, dan pembelian barang modal. Barang modal dimaksud adalah barang-barang yang digunakan untuk proses produksi, tahan lama atau yang mempunyai umur pemakaian lebih dari satu tahun seperti bangunan, mesin-mesin dan alat angkutan. Termasuk pula di sini perbaikan besar (berat) yang sifatnya memperpanjang umur atau mengubah bentuk atau kapasitas barang modal tersebut. Pengeluaran barang modal untuk

keperluan militer juga dicakup sebagai PMTB. Klasifikasi komponen PMTB dibagi menjadi 6 sub komponen yaitu Konstruksi; Mesin dan Peralatan; Kendaraan;

1. *Gross Fixed Capital Formation (GFCF) includes procurement, manufacture, and the purchase of capital goods. Capital goods are goods which are used for the production process, durable or have a service life of more than one year such as buildings, machinery, and transportation equipment. Including here: huge improvement that are to extend the life or changing the shape or the capaMunicipality of the capital goods. Capital expenditures for military purposes are also covered*

as GFCF. GFCF component are classified into six sub-components: Construction; Machinery and Equipment; vehicle; Other equipment; Cultivated Biological

Peralatan Lainnya; Cultivated Biological Resources (CBR) dan Produk Kekayaan Intelektual.

Resources (CBR) and Intellectual Property Product.

2. Ekspor barang dan jasa merupakan transaksi perdagangan barang dan jasa dari penduduk (residen) ke bukan penduduk (nonresiden). Impor barang dan jasa adalah transaksi perdagangan dari bukan penduduk ke penduduk. Ekspor atau impor barang terjadi pada saat terjadi perubahan hak kepemilikan barang antara penduduk dengan bukan penduduk (dengan atau tanpa perpindahan fisik barang tersebut). Pada PDB dengan tahun dasar 2010, ekspor dan impor barang dirinci menjadi nonmigas dan migas.

2. *Exports of goods and services consist of transactions of goods and services from residents to non-residents. Imports of goods and services consist of transaction of goods and services from non-residents to residents. Exports and imports of goods occur when there are changes in ownership of goods between residents and non-residents (with or without physical movements of goods across frontiers). On the GDP at 2010 basic year, exports and imports of goods specified into non oil and gas and oil and gas.*

3. Produk Domestik Bruto maupun agregat turunannya disajikan dalam 2 (dua) versi penilaian, yaitu atas dasar "harga berlaku" dan atas dasar "harga konstan". Disebut sebagai harga berlaku karena seluruh agregat dinilai dengan menggunakan harga pada tahun berjalan, sedangkan harga konstan

3. *GDP and its aggregations are presented in two forms: at current market prices and at constant base year market prices. In presenting current market prices, all aggregates are valued at current market prices, while base year constant market prices are shown by valuing all aggregates at fixed*

penilaiannya didasarkan kepada harga satu tahun dasar tertentu, dalam publikasi ini digunakan harga tahun 2010.

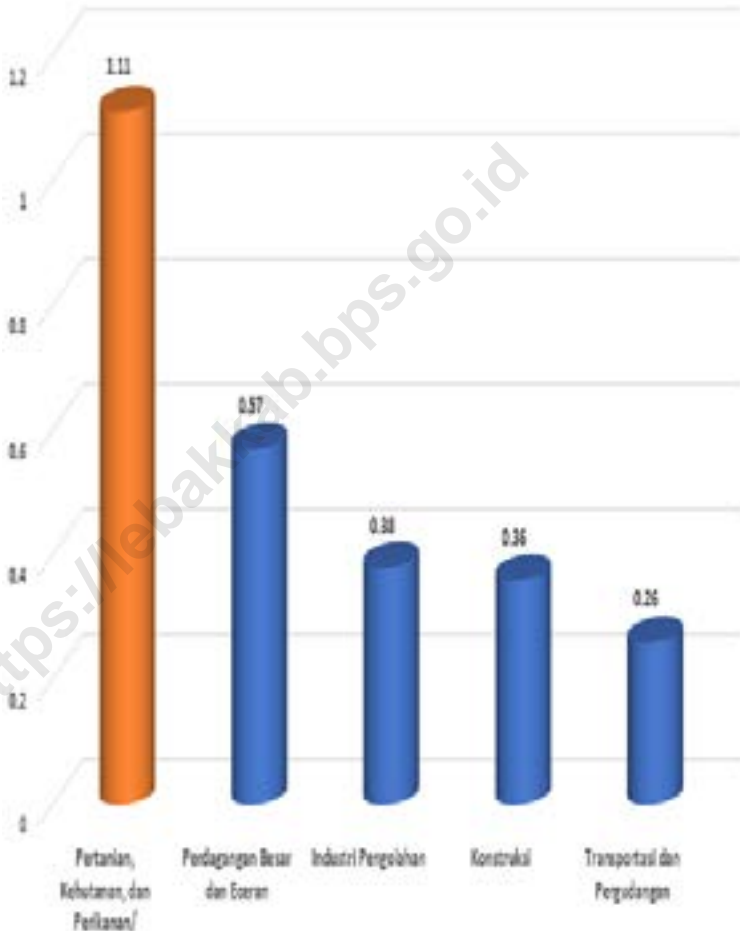
base year prices. Year of 2010 is used as the base year in this publication.

1. Laju pertumbuhan Produk Domestik Bruto diperoleh dari perhitungan PDB atas dasar harga konstan. Diperoleh dengan cara mengurangi nilai PDB pada tahun ke-n terhadap nilai pada tahun ke n-1 (tahun sebelumnya), dibagi dengan nilai pada tahun ke n-1, dikalikan dengan 100 persen. Laju pertumbuhan menunjukkan perkembangan agregat pendapatan dari satu waktu tertentu terhadap waktu sebelumnya.
1. *Growth rate of Gross Domestic Product is derived from GDP at constant market prices. It is obtained by subtracting the value of GDP year n with the value of GDP year n-1, divided by the value of GDP year n-1 then multiplied by 100 percent. The growth rate of GDP explains the income growth during the given period.*

<https://lebakkab.bps.go.id>

Gambar 12.1
Figures

Lima Penyumbang Terbesar Produk Domestik Regional Bruto Atas Dasar Harga Berlaku Menurut Lapangan Usaha Kabupaten Lebak(%), 2019
The Five Greatest Contributors Gross Regional Domestic Product at Current Market Prices of Lebak Regency (%), 2019



Sumber/Source : BPS, berbagai sensus, survei dan sumber lain
BPS-Statistics Indonesia, various census, survey, and other sources

Tabel
Table 12.1.

**Produk Domestik Regional Bruto Atas Dasar Harga
Berlaku Menurut Lapangan Usaha di Kabupaten Lebak
(juta rupiah), 2015–2019**
*Gross Regional Domestic Product at Current Market Prices
by Industry in Lebak Regency (million rupiahs), 2015–
2019*

	Lapangan Usaha/Industry	2015	2016	2017	2018	2019
	(1)	(2)	(3)	(4)	(5)	(6)
A	Pertanian, Kehutanan, dan Perikanan/Agriculture, Forestry, and Fishing	5 748 249.3	6 306 408.4	6 781 138.7	7 306 183.7	7 618 482.6
B	Pertambangan dan Penggalian/Mining and Quarrying	1 524 105.1	1 619 789.6	1 663 652.4	1 704 690.0	1 775 978.4
C	Industri Pengolahan/Manufacturing	1 954 065.6	2 053 271.5	2 230 772.7	2 331 956.7	2 512 534.6
D	Pengadaan Listrik dan Gas/Electricity and Gas	19 632.9	22 547.4	26 407.8	28 039.6	29 472.1
E	Pengadaan Air; Pengelolaan Sampah, Limbah, dan Daur Ulang/Water Supply; Sewerage, Waste Management, and Remediation Activities	10 918.3	11 833.1	12 629.9	14 394.5	15 204.5
F	Konstruksi/Construction	1 391 959.0	1 587 431.3	1 809 043.0	2 108 007.8	2 415 250.5
G	Perdagangan Besar dan Eceran; Reparasi Mobil dan Sepeda Motor/Wholesale and Retail Trade; Repair of Motor Vehicles and Motorcycles	2 661 312.7	2 821 923.5	3 066 069.0	3 397 820.5	3 752 937.9
H	Transportasi dan Pergudangan/Transportation and Storage	1 299 071.4	1 378 861.4	1 491 336.5	1 624 519.6	1 787 116.8
I	Penyediaan Akomodasi dan Makan Minum/Accommodation and Food Service Activities	1 012 618.2	1 101 287.7	1 203 018.3	1 307 245.7	1 435 371.7
J	Informasi dan Komunikasi/Information and Communication	115 847.5	121 262.9	135 200.2	143 805.4	153 412.4

Lanjutan Tabel/*Continued Table* 12.1

	Lapangan Usaha/Industry	2015	2016	2017	2018	2019
	(1)	(2)	(3)	(4)	(5)	(6)
K	Jasa Keuangan dan Asuransi/ <i>Financial and Insurance Activities</i>	346 465.5	390 206.6	427 038.2	468 508.0	499 482.8
L	Real Estat/ <i>Real Estate Activities</i>	1 290 813.4	1 407 729.1	1 587 831.4	1 780 338.7	1 972 204.5
M,N	Jasa Perusahaan/ <i>Business Activities</i>	64 310.9	69 952.0	77 252.2	83 640.3	91 991.1
O	Administrasi Pemerintahan, Pertahanan, dan Jaminan Sosial Wajib/ <i>Public Administration and Defence; Compulsory Social Security</i>	1 168 945.0	1 319 594.7	1 429 879.8	1 533 711.9	1 675 904.3
P	Jasa Pendidikan/ <i>Education</i>	1 293 152.2	1 433 309.5	1 593 717.0	1 800 326.2	2 034 502.0
Q	Jasa Kesehatan dan Kegiatan Sosial/ <i>Human Health and Social Work Activities</i>	221 393.7	250 448.7	281 643.6	321 552.4	363 074.9
R,S,T,U	Jasa Lainnya/ <i>Other Services Activities</i>	549 350.2	598 670.1	668 914.4	721 458.6	785 228.2
	Produk Domestik Regional Bruto/<i>Gross Regional Domestic Product</i>	20 672 211.0	22 616 059.2	24 485.545.3	26 676 199.6	28 918 149.3

Catatan/Note: ...

Sumber/Source: BPS, berbagai sensus, survei dan sumber lain/*BPS-Statistics Indonesia, various census, survey, and other sources*

Tabel
Table 12.2

Produk Domestik Regional Bruto Atas Dasar Harga Konstan 2010 Menurut Lapangan Usaha di Kabupaten Lebak (juta rupiah), 2015–2019
Gross Regional Domestic Product at 2010 Constant Market Prices by Industry in Lebak Regency (million rupiahs), 2015–2019

	Lapangan Usaha/Industry	2015	2016	2017	2018	2019
	(1)	(2)	(3)	(4)	(5)	(6)
A	Pertanian, Kehutanan, dan Perikanan/ <i>Agriculture, Forestry, and Fishing</i>	4 436 196.52	4 704 966.35	4 918 674.35	5 140 062.44	5 281 579.91
B	Pertambangan dan Penggalian/ <i>Mining and Quarrying</i>	1 169 956.52	1 210 822.39	1 218 853.59	1 223 888,00	1 230 408.87
C	Industri Pengolahan/ <i>Manufacturing</i>	1 799 135.98	1 833 059.95	1 928 518.29	1 983 898.11	2 099 454.91
D	Pengadaan Listrik dan Gas/ <i>Electricity and Gas</i>	1 1370.45	1 3518.61	14 144.18	14 738.10	15 214.14
E	Pengadaan Air; Pengelolaan Sampah, Limbah, dan Daur Ulang/ <i>Water Supply; Sewerage, Waste Management, and Remediation Activities</i>	979 4.33.00	10 308.82	1 0761.71	1 1665.69	12 281.64
F	Konstruksi/ <i>Construction</i>	1 115 739.44	1 228 444.07	1 355 285.99	1 512 268.76	1 680 584.28
G	Perdagangan Besar dan Eceran; Reparasi Mobil dan Sepeda Motor/ <i>Wholesale and Retail Trade; Repair of Motor Vehicles and Motorcycles</i>	2 312 593.56	2 395 852.35	2 527 216.51	271 3561.48	2 899 009.73
H	Transportasi dan Pergudangan/ <i>Transportation and Storage</i>	1 046 300.08	1 092 724.73	1 155 006.64	1 219 936.46	1 306 293.90
I	Penyediaan Akomodasi dan Makan Minum/ <i>Accommodation and Food Service Activities</i>	798 581.28	853 084.70	920 335.80	989 977.95	1 077 385.07
J	Informasi dan Komunikasi/ <i>Information and Communication</i>	136 645.87	142 173.64	153 647.06	165 093.76	178 334.28

Lanjutan Tabel/Continued Table 12.2

	Lapangan Usaha/Industry	2015	2016	2017	2018	2019
	(1)	(2)	(3)	(4)	(5)	(6)
K	Jasa Keuangan dan Asuransi/ <i>Financial and Insurance Activities</i>	289 132.58	316 520.66	332 635.07	351 335.84	364 245.64
L	Real Estat/ <i>Real Estate Activities</i>	1 191 529.79	1 258 416.85	1 366 511.96	1 476 379.53	1 584 007.59
M,N	Jasa Perusahaan/ <i>Business Activities</i>	52 435.20	55 193.17	58 789.26	62 128.49	66 135.78
O	Administrasi Pemerintahan, Pertahanan, dan Jaminan Sosial Wajib/ <i>Public Administration and Defence; Compulsory Social Security</i>	82 5389.04	900 128.94	946 213.82	995 511.56	1 056 635.97
P	Jasa Pendidikan/ <i>Education</i>	935 056.38	1 000 957.30	1 074 511.08	1 153 702.55	1 250 498.19
Q	Jasa Kesehatan dan Kegiatan Sosial/ <i>Human Health and Social Work Activities</i>	177 475.95	194 318.42	213 109.01	232 118.33	252 521.53
R,S,T,U	Jasa Lainnya/ <i>Other Services Activities</i>	425 904.59	454 906.50	489 524.88	521 099.24	554 136.93
	Produk Domestik Regional Bruto/Gross Regional Domestic Product	16733 237.57	17665397.46	18683739.21	19767366.30	20908728.37

Catatan/Note: ...

Sumber/Source: BPS, berbagai sensus, survei dan sumber lain/BPS-Statistics Indonesia, various census, survey, and other sources

Tabel
Table 12.3

Distribusi Persentase Produk Domestik Regional Bruto Atas Dasar Harga Berlaku Menurut Lapangan Usaha di Kabupaten Lebak, 2015–2019
Percentage Distribution of Gross Regional Domestic Product at Current Market Prices by Industry in Lebak Regency 2015–2019

	Lapangan Usaha/Industry	2015	2016	2017	2018	2019
	(1)	(2)	(3)	(4)	(5)	(6)
A	Pertanian, Kehutanan, dan Perikanan/ <i>Agriculture, Forestry, and Fishing</i>	27,81	28,05	27,69	27,39	26,34
B	Pertambangan dan Penggalian/ <i>Mining and Quarrying</i>	7,37	7,20	6,79	6,39	6,14
C	Industri Pengolahan/ <i>Manufacturing</i>	9,45	9,13	9,11	8,74	8,69
D	Pengadaan Listrik dan Gas/ <i>Electricity and Gas</i>	0,09	0,10	0,11	0,11	0,10
E	Pengadaan Air; Pengelolaan Sampah, Limbah, dan Daur Ulang/ <i>Water Supply; Sewerage, Waste Management, and Remediation Activities</i>	0,05	0,05	0,05	0,05	0,05
F	Konstruksi/ <i>Construction</i>	6,73	7,06	7,39	7,90	8,35
G	Perdagangan Besar dan Eceran; Reparasi Mobil dan Sepeda Motor/ <i>Wholesale and Retail Trade; Repair of Motor Vehicles and Motorcycles</i>	12,87	12,55	12,52	12,74	12,98
H	Transportasi dan Pergudangan/ <i>Transportation and Storage</i>	6,28	6,13	6,09	6,09	6,18
I	Penyediaan Akomodasi dan Makan Minum/ <i>Accommodation and Food Service Activities</i>	4,90	4,90	4,91	4,90	4,96
J	Informasi dan Komunikasi/ <i>Information and Communication</i>	0,56	0,54	0,55	0,54	0,53
K	Jasa Keuangan dan Asuransi/ <i>Financial and Insurance Activities</i>	1,68	1,74	1,74	1,76	1,73

Lanjutan Tabel/*Continued Table* 12.3

	Lapangan Usaha/Industry	2015	2016	2017	2018	2019
	(1)	(2)	(3)	(4)	(5)	(6)
L	Real Estat/ <i>Real Estate Activities</i>	6,24	6,20	6,48	6,67	6,82
M,N	Jasa Perusahaan/ <i>Business Activities</i>	0,31	0,31	0,32	0,31	0,32
O	Administrasi Pemerintahan, Pertahanan, dan Jaminan Sosial Wajib/ <i>Public Administration and Defence; Compulsory Social Security</i>	5,65	5,87	5,84	5,75	5,80
P	Jasa Pendidikan/ <i>Education</i>	6,26	6,38	6,51	6,75	7,04
Q	Jasa Kesehatan dan Kegiatan Sosial/ <i>Human Health and Social Work Activities</i>	1,07	1,11	1,15	1,21	1,26
R,S,T,U	Jasa Lainnya/ <i>Other Services Activities</i>	2,66	2,67	2,73	2,70	2,72
	Produk Domestik Regional Bruto/<i>Gross Regional Domestic Product</i>	100,00	100,00	100,00	100,00	100,00

Catatan/*Note*: ...Sumber/*Source*: BPS, berbagai sensus, survei dan sumber lain/*BPS-Statistics Indonesia, various census, survey, and other sources*

Tabel
Table 12.4

Laju Pertumbuhan Produk Domestik Regional Bruto Atas Dasar Harga Konstan 2010 Menurut Lapangan Usaha di Kabupaten Lebak (persen), 2016–2019
Growth Rate of Gross Regional Domestic Product at 2010 Constant Market Prices by Industry in Lebak Regency (percent), 2016–2019

	Lapangan Usaha/Industry	2016	2017	2018	2019
	(1)	(2)	(3)	(4)	(5)
A	Pertanian, Kehutanan, dan Perikanan/ <i>Agriculture, Forestry, and Fishing</i>	6,06	4,54	4,50	2,75
B	Pertambangan dan Penggalian/ <i>Mining and Quarrying</i>	3,49	0,66	0,41	0,53
C	Industri Pengolahan/ <i>Manufacturing</i>	1,89	5,21	2,87	5,82
D	Pengadaan Listrik dan Gas/ <i>Electricity and Gas</i>	18,89	4,63	4,20	3,23
E	Pengadaan Air; Pengelolaan Sampah, Limbah, dan Daur Ulang/ <i>Water Supply; Sewerage, Waste Management, and Remediation Activities</i>	5,25	4,39	8,40	5,28
F	Konstruksi/ <i>Construction</i>	10,10	10,33	11,58	11,13
G	Perdagangan Besar dan Eceran; Reparasi Mobil dan Sepeda Motor/ <i>Wholesale and Retail Trade; Repair of Motor Vehicles and Motorcycles</i>	3,60	5,48	7,37	6,83
H	Transportasi dan Pergudangan/ <i>Transportation and Storage</i>	4,44	5,70	5,62	7,08
I	Penyediaan Akomodasi dan Makan Minum/ <i>Accommodation and Food Service Activities</i>	6,83	7,88	7,57	8,83
J	Informasi dan Komunikasi/ <i>Information and Communication</i>	4,05	8,07	7,45	8,02
K	Jasa Keuangan dan Asuransi/ <i>Financial and Insurance Activities</i>	9,47	5,09	5,62	3,67
L	Real Estat/ <i>Real Estate Activities</i>	5,61	8,59	8,04	7,29
M,N	Jasa Perusahaan/ <i>Business Activities</i>	5,26	6,52	5,68	6,45

Lanjutan Tabel/Continued Table 12.4

Lapangan Usaha/Industry		2016	2017	2018	2019
	(1)	(2)	(3)	(4)	(5)
0	Administrasi Pemerintahan, Pertahanan, dan Jaminan Sosial Wajib/ <i>Public Administration and Defence; Compulsory Social Security</i>	9,06	5,12	5,21	6,14
P	Jasa Pendidikan/ <i>Education</i>	7,05	7,35	7,37	8,39
Q	Jasa Kesehatan dan Kegiatan Sosial/ <i>Human Health and Social Work Activities</i>	9,49	9,67	8,92	8,79
R,S,T,U	Jasa Lainnya/ <i>Other Services Activities</i>	6,81	7,61	6,45	6,34
Produk Domestik Regional Bruto/Gross Regional Domestic Product		5,57	5,76	5,80	5,77

Catatan/Note: ...

Sumber/Source: BPS, berbagai sensus, survei dan sumber lain/*BPS-Statistics Indonesia, various census, survey, and other sources*

Tabel
Table 12.5

Produk Domestik Regional Bruto Atas Dasar Harga Berlaku Menurut Jenis Pengeluaran di Kabupaten Lebak (juta rupiah), 2015–2019
Gross Regional Domestic Product at Current Market Prices by Type of Expenditure in Lebak Regency (million rupiahs), 2015–2019

Jenis Pengeluaran Type of Expenditure	2015	2016	2017	2018	2019
(1)	(2)	(3)	(4)	(5)	(6)
Pengeluaran Konsumsi Rumah Tangga <i>Household Consumption Expenditure</i>	15 196 962.34	16 274 910.53	17 523 719.77	19 072 845.22	2 065 7483.97
Pengeluaran Konsumsi LNPRT <i>NPISH Consumption Expenditure</i>	384 809.36	416 279.86	443 839.34	493 493.95	548 533.75
Pengeluaran Konsumsi Pemerintah <i>Government Consumption Expenditure</i>	1 732 175.67	1 851 295.28	1 969 069.17	2 174 976.63	2 370 282.31
Pembentukan Modal Tetap Bruto <i>Gross Fixed Capital Formation</i>	986 322.28	1 113 033.78	1 349 266.30	1 491 150.14	1 684 163.27
Perubahan Inventori <i>Changes in Inventories</i>	47 32.00	10.22	13.23	0.88	19.52
Ekspor Barang dan Jasa/ <i>Exports of Goods and Services</i>	6 447 773.19	7 479 318.02	7 698 063.57	8 379 316.11	8 915 947.32
Dikurangi: Impor Barang dan Jasa <i>Less: Import of Goods and Services</i>	4 075 879.17	4 652 565	4 498 426.07	4 935 603.20	5 258 280.82
Diskrepansi Statistik ¹ <i>Statistical Discrepancies¹</i>
Produk Domestik Regional Bruto/Gross Regional Domestic Product	20672211	22482282.68	24485545.33	26676199.60	28918149.32

Catatan/Note: ...

Sumber/Source: BPS, berbagai sensus, survei dan sumber lain/BPS-Statistics Indonesia, various census, survey, and other sources

Tabel
Table 12.6

Produk Domestik Regional Bruto Atas Dasar Harga Konstan 2010 Menurut Jenis Pengeluaran di Kabupaten Lebak (juta rupiah), 2015–2019
Gross Regional Domestic Product at 2010 Constant Market Prices by Type of Expenditure in Lebak Regency (million rupiahs), 2015–2019

Jenis Pengeluaran Type of Expenditure	2015	2016	2017	2018	2019
(1)	(2)	(3)	(4)	(5)	(6)
Pengeluaran Konsumsi Rumah Tangga <i>Household Consumption Expenditure</i>	12 924 196.27	13 566 115.69	14 225 418.70	14 940 759.26	15 676 683.09
Pengeluaran Konsumsi LNPRT <i>NPISH Consumption Expenditure</i>	327 664.83	341 938.17	353 487.37	380 935.78	418 167.76
Pengeluaran Konsumsi Pemerintah <i>Government Consumption Expenditure</i>	1 194 860.05	1 224 589.75	1 274 581.17	1 359 468.28	1 451 640.23
Pembentukan Modal Tetap Bruto <i>Gross Fixed Capital Formation</i>	756 065.48	813 957.38	935 443	989 718.68	1 065 791.11
Perubahan Inventori <i>Changes in Inventories</i>	24 403.00	46.64	43.37	47.05	41.17
Ekspor Barang dan Jasa/ <i>Exports of Goods and Services</i>	5 295 382.82	5 761 104.93	6 156 225.58	6 648 606.82	6 912 533.69
Dikurangi: Impor Barang dan Jasa <i>Less: Import of Goods and Services</i>	3 765 175.90	4 042 355.10	4 261 459.99	4 552 169.57	4 616 128.68
Diskrepansi Statistik ¹ <i>Statistical Discrepancies¹</i>
Produk Domestik Regional Bruto/Gross Regional Domestic Product	16733237.57	17665397.46	18683739.21	19767366.30	20908728.37

Catatan/Note: ...

Sumber/Source: BPS, berbagai sensus, survei dan sumber lain/BPS-Statistics Indonesia, various census, survey, and other sources

BAB 13

PERBANDINGAN ANTAR KABUPATEN/KOTA REGENCY/MUNICIPAL COMPARISON

PERKIRAAN PENDUDUK PERTENGAHAN TAHUN BEBERAPA KABUPATEN/KOTA DI PROVINSI BANTEN, 2019

1.211.909

KAB. PANDGLANG

1.302.608

KAB. LEBAK

3.800.787

KAB. TANGERANG

1.508.397

KAB. SERANG

2.229.901

KOTA TANGERANG

437.205

KOTA CILEGON

688.603

KOTA SERANG

1.747.906

KOTA TANGERANG SELATAN

INDEKS PEMBANGUNAN MANUSIA (IPM) MENURUT KABUPATEN/ KOTA DI PROVINSI BANTEN, 2019

64,91

KAB. PANDGLANG

63,88

KAB. LEBAK

71,93

KAB. TANGERANG

66,38

KAB. SERANG

78,43

KOTA TANGERANG

73,01

KOTA CILEGON

72,10

KOTA SERANG

81,48

KOTA TANGERANG SELATAN

PENJELASAN TEKNIS

1. Penduduk Indonesia adalah semua orang yang berdomisili di wilayah teritorial Indonesia selama 6 bulan atau lebih dan atau mereka yang berdomisili kurang dari 6 bulan tetapi bertujuan menetap.
2. Laju pertumbuhan penduduk adalah angka yang menunjukkan persentase penambahan penduduk dalam jangka waktu tertentu.
3. Penduduk miskin adalah penduduk yang memiliki rata-rata pengeluaran per kapita per bulan di bawah Garis Kemiskinan.
4. Indeks Pembangunan Manusia (IPM) menjelaskan bagaimana penduduk dapat mengakses hasil pembangunan dalam memperoleh pendapatan, kesehatan, pendidikan dan sebagainya. IPM diperkenalkan oleh UNDP pada tahun 1990 dan dipublikasikan secara berkala dalam laporan tahunan Human Development Report (HDR). IPM dibentuk oleh 3 (tiga) dimensi dasar: Umur panjang dan hidup sehat; pengetahuan; dan standar hidup layak

TECHNICAL NOTES

1. *The population of Indonesia are all residents of the entire territory of Indonesia who have stayed for six months or longer, and those who intended to stay more than six months even though their length of stay is less than six months.*
2. *The growth rate of population is the number that show percentage of population growth within a specified period.*
3. *A person whose expenditure per capita per month is below the poverty line is considered to be poor.*
4. *The Human Development Index (HDI) explains how people can access development results in obtaining income, health, education and so forth. HDI was introduced by United Nations Development Programme (UNDP) in 1990 and published periodically in the annual report of the Human Development Report. HDI was formed by three basic dimensions: a long and healthy life; knowledge; and a decent standard of living.*

ULASAN

Jumlah penduduk terbanyak di Provinsi Banten berada di Kabupaten Tangerang yaitu sebanyak 3.800.787 jiwa atau 29,4 persen dari jumlah penduduk Banten. Namun jika dilihat kepadatan penduduk per km², Kota Tangerang merupakan wilayah yang terpadat di Provinsi Banten sebesar 14.486 penduduk per km².

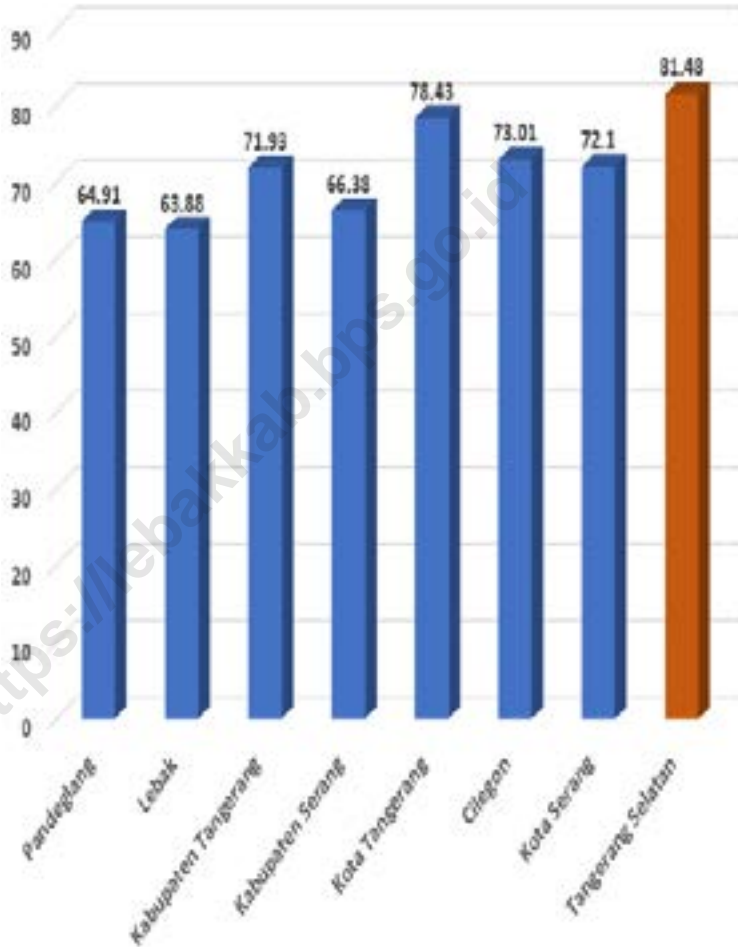
DESCRIPTION

The largest population in Banten Province is in Tangerang Regency with 3,800,787 people or 29.4 percent of Banten's population. However, when viewed from population density per km², Tangerang City is the most populous region in Banten Province with 14,486 residents per km².

<https://lebakkab.bps.go.id>

Gambar 13.1
Figures

Indeks Pembangunan Manusia (IPM) Menurut Kabupaten/Kota di Provinsi Banten, 2015-2019
Human Development Index (HDI) by Regency/Municipality in Banten Province 2015-2019



Sumber/Source : BPS, Diolah dari Hasil Sensus, Survei, dan Berbagai Sumber Lainnya
BPS-Statistics Indonesia, Based on Census, Surveys, and Other Sources

<https://lebakkab.bps.go.id>

Tabel 13.1
Table

Jumlah Penduduk Menurut Kabupaten/Kota di Provinsi Banten (jiwa), 2015-2019
Population by Regency/Municipality in Banten Province, 2015-2019

Provinsi/Province		2015	2016	2017	2018	2019
(1)		(2)	(3)	(4)	(5)	(6)
Kabupaten/Regency						
1	Pandeglang	1 194 911	1 200 512	1 205 203	1 209 011	1 211 909
2	Lebak	1 269 812	1 279 412	1 288 103	1 295 810	1 302 608
3	Tangerang	3 370 594	3 477 495	3 584 770	3 692 693	3 800 787
4	Serang	1 474 301	1 484 502	1 493 591	1 501 501	1 508 397
Kota/Municipality						
5	Tangerang	2 047 105	2 093 706	2 139 891	2 185 304	2 229 901
6	Cilegon	412 106	418 705	425 103	431 305	437 205
7	Serang	643 205	655 004	666 600	677 804	688 603
8	Tangerang Selatan	1 543 209	1 593 812	1 644 899	1 696 308	1 747 906
Banten		11 955 243	12 203 148	12 448 160	12 689 736	12 927 316

Sumber/Source: BPS, Proyeksi Penduduk Indonesia 2010–2035/BPS-Statistics Indonesia, Indonesia Population Projection 2010–2035

Tabel 13.2
Table

Laju Pertumbuhan PDRB Atas Dasar Harga Konstan Menurut Kabupaten/Kota di Provinsi Banten, 2015-2019
Growth Rate of Gross Regional Domestic Product at 2010 Constant Market Prices by Regency/Municipality in Banten Province (percent)2015-2019

Provinsi/Province		2015	2016	2017	2018	2019
(1)		(2)	(3)	(4)	(5)	(6)
Kabupaten/Regency						
1	Pandeglang	5.81	5.52	6.00	6.02	5.04
2	Lebak	6.20	5.57	5.76	5.80	5.77
3	Tangerang	5.60	5.41	5.82	5.93	5.88
4	Serang	5.09	5.09	5.22	5.33	5.08
Kota/Municipality						
5	Tangerang	5.37	5.34	5.88	5.92	4.31
6	Cilegon	4.75	5.00	5.50	5.97	5.65
7	Serang	6.35	6.33	6.43	6.46	6.44
8	Tangerang Selatan	7.25	6.74	7.30	7.37	7.35
Banten		5.61	5.51	5.93	6.07	5.54

Sumber/Source: BPS, Diolah dari Hasil Sensus, Survei, dan Berbagai Sumber Lainnya/ BPS-Statistics Indonesia, Based on Census, Surveys, and Other Sources

Tabel 13.3 Jumlah Penduduk Miskin Menurut Kabupaten/Kota di Provinsi Banten (ribu), 2015-2019
Number of Poor People by Regency/Municipality in Banten Province (thousand), 2015-2019

Provinsi/Province	2015	2016	2017	2018	2019
(1)	(2)	(3)	(4)	(5)	(6)
<i>Kabupaten/Regency</i>					
1 Pandeglang	124.42	115.9	117.31	116.16	114.09
2 Lebak	126.42	111.21	111.08	108.81	107.93
3 Tangerang	191.12	182.52	191.62	190.05	193,97
4 Serang	74,85	67.92	69.1	64.46	61.54
<i>Kota/Municipality</i>					
5 Tangerang	102.56	102.88	105.34	103.49	98.37
6 Cilegon	16.96	14.90	14.89	13.96	13.2
7 Serang	40.19	36.40	36.97	36.21	36.21
8 Tangerang Selatan	25.89	26.38	28.73	28.21	29.16
Banten	702.4	658.11	675.04	661.36	654,46

Sumber/Source: BPS, Survei Sosial Ekonomi Nasional/ BPS-Statistics Indonesia, National Socio Economic Survey

Tabel 9.4 Indeks Pembangunan Manusia (IPM) Menurut Kabupaten/ Kota di Provinsi Banten, 2015-2019
Human Development Index (HDI) by Regency/Municipality in Banten Province 2015-2019

Provinsi/Province		2015	2016	2017	2018	2019
(1)		(2)	(3)	(4)	(5)	(6)
<i>Kabupaten/Regency</i>						
1	Pandeglang	62.72	63.4	63.82	64.34	64.91
2	Lebak	62.03	62.78	62.95	63.37	63.88
3	Tangerang	70.05	70.44	70.97	71.59	71.93
4	Serang	64.61	65.12	65.6	65.93	66.38
<i>Kota/Municipality</i>						
5	Tangerang	76.08	76.81	77.01	77.92	78.43
6	Cilegon	71.81	72.04	72.29	72.65	73.01
7	Serang	70.51	71.09	71.31	71.68	72.1
8	Tangerang Selatan	79.38	80.11	80.84	81.17	81.48
Banten		70,27	70,96	71.42	71.95	72.44

Sumber/Source: BPS, Diolah dari Hasil Sensus, Survei, dan Berbagai Sumber Lainnya/ BPS-Statistics Indonesia, Based on Census, Surveys, and Other Sources

DATA

MENCERDASKAN BANGSA

— Enlighten The Nation —



**BADAN PUSAT STATISTIK
KABUPATEN LEBAK**
STATISTICS OF LEBAK REGENCY

Jl. Jendral Sudirman KM. 3 Narimbang Mulya Rangkasbitung

Telp. (0252) 280779, Fax. (0252) 280779

Email : bps3602@bps.go.id dan Website : lebakkab.bps.go.id