

Kabupaten

BENGKULU TENGAH DALAM ANGKA

Bengkulu Tengah Regency in Figures

2018



**BADAN PUSAT STATISTIK
KABUPATEN BENGKULU TENGAH**
BPS-Statistics of Bengkulu Tengah Regency

Kabupaten

BENGKULU TENGAH DALAM ANGKA

Bengkulu Tengah Regency in Figures

2018



Kabupaten Bengkulu Tengah Dalam Angka

Bengkulu Tengah Regency in Figures **2018**

ISSN: 2615-2533

No. Publikasi/*Publication Number*: 17090.1803

Katalog/*Catalog*: 1102001.1709

Ukuran Buku/*Book Size*: 14,8 cm x 21 cm

Jumlah Halaman/*Number of Pages*: xxxviii + 292 halaman/*pages*

Naskah/*Manuscript*:

Badan Pusat Statistik Kabupaten Bengkulu Tengah

BPS-Statistics of Bengkulu Tengah Regency

Gambar Kover oleh/*Cover Designed by*:

Badan Pusat Statistik Kabupaten Bengkulu Tengah

BPS-Statistics of Bengkulu Tengah Regency

Diterbitkan oleh/*Published by*:

© BPS Kabupaten Bengkulu Tengah/*BPS-Statistics of Bengkulu Tengah Regency*

Dicetak oleh/*Printed by*:

Percetakan Negara Republik Indonesia (PNRI)

**Dilarang mengumumkan, mendistribusikan, mengomunikasikan, dan/atau
menggandakan sebagian atau seluruh isi buku ini untuk tujuan komersial tanpa izin
tertulis dari Badan Pusat Statistik**

*Prohibited to announce, distribute, communicate, and/or copy part or all of this book
for commercial purpose without permission from BPS-Statistics Indonesia*

TIM PENYUSUN

Pengarah

Teguh Iman Santoso, S.Si., M.Si.

Penanggung Jawab

Lyndia Virgitta, SST

Tim Penyusun

Lyndia Virgitta, SST

Dedy Supriyadi, A.Md.

Desain Cover

Dedy Supriyadi, A.Md.

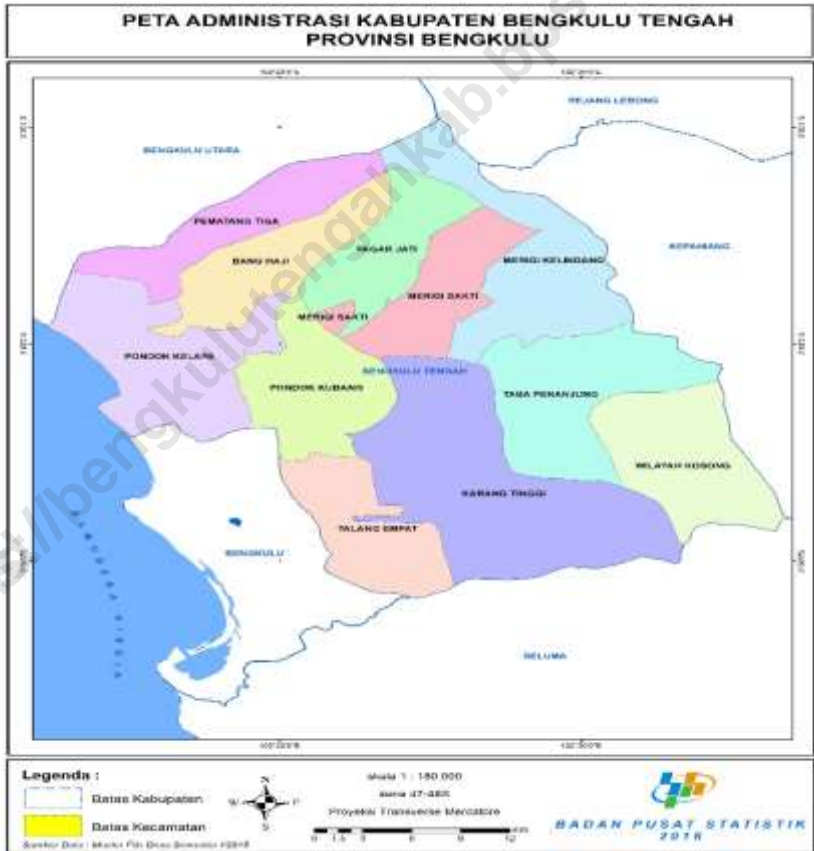
Editor

Reni Darmayanti, S.Hut., M.Si.

<http://bengkulutengahkab.bps>

PETA WILAYAH KABUPATEN BENGKULU TENGAH

MAP OF BENGKULU TENGAH REGENCY



<http://bengkulutengahkab.bps>

KEPALA BPS KABUPATEN BENGKULU TENGAH
CHIEF STATISTICIAN OF BENGKULU TENGAH REGENCY



Teguh Iman Santoso, S.Si., M.Si.

<http://bengkulutengahkab.bps>



KATA PENGANTAR

Kabupaten Bengkulu Tengah Dalam Angka 2018 merupakan publikasi tahunan yang diterbitkan oleh BPS Kabupaten Bengkulu Tengah. Publikasi ini dapat terwujud berkat kerja sama dan bantuan dari berbagai pihak baik instansi pemerintah maupun swasta. Kepada semua pihak yang telah memberikan bantuan disampaikan penghargaan dan terima kasih yang sebesar-besarnya.

Disadari bahwa publikasi ini belum sepenuhnya memenuhi harapan pihak pemakai data khususnya para perencana, namun diharapkan dapat membantu melengkapi penyusunan rencana pembangunan di Kabupaten Bengkulu Tengah.

Untuk perbaikan publikasi ini, tanggapan dan saran yang bersifat konstruktif dari para pemakai sangat diharapkan.

Kembang Seri, Agustus 2018
Kepala BPS
Kabupaten Bengkulu Tengah

Teguh Iman Santoso, S.Si.,M.Si.



PREFACE

Bengkulu Tengah Regency in Figures 2018 is an annual publication written by BPS Bengkulu Tengah Regency. This comprehensive publication has been made possible with the assistance and contribution from several governmental institutions and private organizations. To all parties who have been involved in the preparation of this publication, I would like to express my sincerest appreciation and gratitude.

Honestly, this publication has not perfect yet and has not filled the user's hope, especially for the planners yet, but hopely it can help to equip compilation of development planning in this new regency.

Comments and constructive suggestions for the improvement of this publication are always welcome.

*Kembang Seri, August 2018
Chief Statistician of
Bengkulu Tengah Regency*

Teguh Iman Santoso, S.Si.,M.Si.

DAFTAR ISI/CONTENTS

halaman
page

Peta Wilayah Kabupaten Bengkulu Tengah/ <i>Map of Bengkulu Tengah Regency</i>	v
Kepala BPS Kabupaten Bengkulu Tengah/ <i>Chief Statistician of Bengkulu Tengah Regency</i>	vii
Kata Pengantar	ix
<i>Preface</i>	x
Daftar Isi/ <i>Contents</i>	xi
Daftar Tabel/ <i>List of Tables</i>	xiii
Daftar Gambar/ <i>List of Figures</i>	xxxiii
Penjelasan Umum/ <i>Explanatory Notes</i>	xxxvii
1 Geografi dan Iklim/ <i>Geography and Climate</i>	1
1.1 Geografi/ <i>Geography</i>	8
1.2 Iklim/ <i>Climate</i>	12
2 Pemerintahan/ <i>Government</i>	17
2.1 Wilayah Administratif/ <i>Administrative Area</i>	24
2.2 Dewan Perwakilan Rakyat Daerah/ <i>The Regional House of Representative</i>	27
2.3 Pegawai Negeri Sipil/ <i>Civil Servants</i>	33
3 Kependudukan dan Ketenagakerjaan/ <i>Population and Employment</i>	45
3.1 Kependudukan/ <i>Population</i>	56
3.2 Ketenagakerjaan/ <i>Employment</i>	61
4 Sosial/ <i>Social</i>	73
4.1 Pendidikan/ <i>Education</i>	88
4.2 Kesehatan/ <i>Health</i>	99
4.3 Agama/ <i>Religion</i>	110
4.4 Kriminalitas/ <i>Crime</i>	114

4.5	Kemiskinan/ <i>Poverty</i>	118
4.6	Sosial Lainnya/ <i>Others Social</i>	119
5	Pertanian/ <i>Agriculture</i>	121
5.1	Tanaman Pangan/ <i>Food Crops</i>	137
5.2	Hortikultura/ <i>Horticulture</i>	141
5.3	Perkebunan/ <i>Estate Crops</i>	158
5.4	Peternakan/ <i>Lives Stock</i>	169
5.5	Perikanan/ <i>Fishery</i>	173
5.6	Kehutanan/ <i>Forestry</i>	183
6	Industri, Pertambangan, dan Energi/ <i>Industry, Mining, and Energy</i>	185
6.1	Industri/ <i>Industry</i>	193
6.2	Pertambangan/ <i>Mining</i>	195
6.3	Energi/ <i>Energy</i>	198
7	Hotel dan Pariwisata/ <i>Hotel And Tourism</i>	201
8	Transportasi dan Komunikasi/ <i>Transportation and Communication</i>	211
8.1	Transportasi/ <i>Transportation</i>	217
8.2	Komunikasi/ <i>Communication</i>	222
9	Keuangan Daerah dan Harga/ <i>Local Finance and Price</i>	229
9.1	Keuangan Daerah/ <i>Local Finance</i>	237
9.2	Bank dan Koperasi/ <i>Bank and Cooperative</i>	242
9.3	Harga/ <i>Price</i>	246
10	Pengeluaran Penduduk dan Konsumsi Makanan/ <i>Population Expenditure and Food Consumption</i>	249
11	Pendapatan Regional/ <i>Regional Income</i>	259
12	Perbandingan Antar Kabupaten/Kota/ <i>Regency/Municipal Comparison</i> . 287	

DAFTAR TABEL/LIST OF TABLES

	halaman page
1	GEOGRAFI DAN IKLIM/GEOGRAPHY AND CLIMATE
1.1	GEOGRAFI/GEOGRAPHY
1.1.1	Luas Wilayah dan Persentase Menurut Kecamatan di Kabupaten Bengkulu Tengah, 2017/ <i>Total Area and Percentage by Subdistrict in Bengkulu Tengah Regency, 2017</i>8
1.1.2	Jenis Tanah Berdasarkan Kepemilikan Sertifikat di Kabupaten Bengkulu Tengah, 2016 dan 2017/ <i>Type of Land Based on Certificate Ownership in Bengkulu Tengah Regency, 2016 and 2017</i>9
1.1.3	Rekapitulasi Bidang Tanah Terdaftar (Sertifikat) di Kabupaten Bengkulu Tengah, 2017/ <i>Recapitulation of Registered Parcels (Certificates) in Bengkulu Tengah Regency, 2017</i>10
1.1.4	Jarak dari Ibukota Kecamatan ke Ibukota Kabupaten di Kabupaten Bengkulu Tengah (km), 2017/ <i>Distance between Subdistrict Capital and Regency Capital in Bengkulu Tengah Regency (km), 2017</i>11
1.2	IKLIM/CLIMATE
1.2.1	Rata-rata Suhu dan Kelembaban Menurut Bulan, 2017/ <i>Average Temperature and Humidity by Month, 2017</i>12
1.2.2	Rata-rata Kecepatan Angin, Kecepatan Angin Maksimum, dan Arah Angin Terbanyak Menurut Bulan, 2017/ <i>Average Wind Velocity, Maximum Wind Speed, and Most Wind Direction by Month, 2017</i>13
1.2.3	Rata-rata Penyinaran Matahari, Tekanan Udara, dan Penguapan Menurut Bulan, 2017/ <i>Average Duration of Sunshine, Atmospheric Pressure, and Evaporation by Month, 2017</i>14
1.2.4	Jumlah Curah Hujan Menurut Bulan di Kabupaten Bengkulu Tengah, 2017/ <i>Amount of Precipitation by Month in Bengkulu Tengah Regency, 2017</i>15

2 PEMERINTAHAN/GOVERNMENT

2.1 WILAYAH ADMINISTRATIF/ADMINISTRATIVE AREA

- 2.1.1 Jumlah Desa/Kelurahan Menurut Kecamatan di Kabupaten Bengkulu Tengah, 2017/*Number of Villages by Subdistrict in Bengkulu Tengah Regency, 2017* 24
- 2.1.2 Jumlah Desa Menurut Klasifikasi di Kabupaten Bengkulu Tengah, 2017/*Number of Villages by Classification in Bengkulu Tengah Regency, 2017* 25
- 2.1.3 Ibukota Kecamatan di Kabupaten Bengkulu Tengah, 2017/*The Capital of Subdistrict in Bengkulu Tengah Regency, 2017* 26
- ### **2.2 DEWAN PERWAKILAN RAKYAT DAERAH/THE REGIONAL HOUSE OF REPRESENTATIVE**
- 2.2.1 Jumlah Anggota Dewan Perwakilan Rakyat Daerah Menurut Partai Politik dan Jenis Kelamin di Kabupaten Bengkulu Tengah, 2017/*Number of Members of The Regional House of Representatives by Political Parties and Sex in Bengkulu Tengah Regency, 2017* 27
- 2.2.2 Jumlah Anggota Dewan Perwakilan Rakyat Daerah Menurut Fraksi dan Jenis Kelamin di Kabupaten Bengkulu Tengah, 2017/*Number of Members of The Regional House of Representatives by Faction and Sex in Bengkulu Tengah Regency, 2017* 28
- 2.2.3 Jumlah Anggota Dewan Perwakilan Rakyat Daerah Menurut Partai Politik dan Pendidikan di Kabupaten Bengkulu Tengah, 2017/*Number of Members of The Regional House of Representatives by Political Parties and Education in Bengkulu Tengah Regency, 2017* 29
- 2.2.4 Jumlah Anggota Dewan Perwakilan Rakyat Daerah Menurut Komisi dan Jenis Kelamin di Kabupaten Bengkulu Tengah, 2017/*Number of Members of The Regional House of Representatives by Commission and Sex in Bengkulu Tengah Regency, 2017* 30
- 2.2.5 Jumlah Anggota Dewan Perwakilan Rakyat Daerah Menurut Komisi dan Pendidikan di Kabupaten Bengkulu Tengah, 2017/*Number of Members of The Regional House of Number of Members of The*

	<i>Regional House of Representatives by Commission and Education in Bengkulu Tengah Regency, 2017</i>	31
2.2.6	Jumlah Kegiatan Dewan Perwakilan Rakyat Daerah Kabupaten Bengkulu Tengah, 2017/ <i>The Agenda of The Regional House of Representatives of Bengkulu Tengah Regency, 2017</i>	32
2.3	PEGAWAI NEGERI SIPIL/CIVIL SERVANTS	
2.3.1	Jumlah Pegawai Negeri Sipil Menurut Dinas/Instansi Pemerintah dan Jenis Kelamin di Kabupaten Bengkulu Tengah, 2017/ <i>Number of Civil Servants by Institution/Office and Sex in Bengkulu Tengah Regency, 2017</i>	33
2.3.2	Jumlah Pegawai Negeri Sipil Menurut Pendidikan Tertinggi yang Ditamatkan dan Jenis Kelamin di Kabupaten Bengkulu Tengah, 2017/ <i>Number of Civil Servants by Educational Attainment and Sex in Bengkulu Tengah Regency, 2017</i>	36
2.3.3	Jumlah Pegawai Negeri Sipil Menurut Golongan Kepangkatan dan Jenis Kelamin di Kabupaten Bengkulu Tengah, 2017/ <i>Number of Civil Servants by Hierarchy and Sex in Bengkulu Tengah Regency, 2017</i>	37
2.3.4	Jumlah Pegawai Negeri Sipil Menurut Eselon Jabatan dan Jenis Kelamin di Kabupaten Bengkulu Tengah, 2017/ <i>Number of Civil Servants by Echelon Position and Sex in Bengkulu Tengah Regency, 2017</i>	38
2.3.5	Jumlah Pegawai Negeri Sipil Menurut Dinas/Instansi Pemerintah dan Eselon Jabatan di Kabupaten Bengkulu Tengah, 2017/ <i>Number of Civil Servants by in Institution/Office and Echelon Position Bengkulu Tengah Regency, 2017</i>	39
2.3.6	Jumlah Pegawai Negeri Sipil Menurut Dinas/Instansi Pemerintah dan Golongan Kepangkatan di Kabupaten Bengkulu Tengah, 2017/ <i>Number of Civil Servants by Institution/Office and Hierarchy in Bengkulu Tengah Regency, 2017</i>	42

3	KEPENDUDUKAN DAN KETENAGAKERJAAN/POPULATION AND EMPLOYMENT	
3.1	KEPENDUDUKAN/POPULATION	
3.1.1	Jumlah Penduduk dan Laju Pertumbuhan Penduduk Menurut Kecamatan di Kabupaten Bengkulu Tengah, 2010, 2015, dan 2017/ <i>Population and Population Growth Rate by Subdistrict in Bengkulu Tengah Regency, 2010, 2015, and 2017</i>	56
3.1.2	Jumlah Penduduk dan Rasio Jenis Kelamin Menurut Kecamatan di Kabupaten Bengkulu Tengah, 2017/ <i>Population and Sex Ratio by Subdistrict in Bengkulu Tengah Regency, 2017</i>	57
3.1.3	Distribusi dan Kepadatan Penduduk Menurut Kecamatan di Kabupaten Bengkulu Tengah, 2017/ <i>Population Distribution and Density by Subdistrict in Bengkulu Tengah Regency, 2017</i>	58
3.1.4	Jumlah Penduduk Menurut Kelompok Umur dan Jenis Kelamin di Kabupaten Bengkulu Tengah, 2017/ <i>Population by Age Group and Sex in Bengkulu Tengah Regency, 2017</i>	59
3.1.5	Banyaknya Akte Kelahiran, Perkawinan dan Perceraian Non-Muslim, Kematian, Pengangkatan Anak, Kartu Keluarga dan KTP yang Dikeluarkan di Kabupaten Bengkulu Tengah, 2015-2017/ <i>Number of Birth Certificate, Non-Muslim Marriage and Divorce, Death, Adoption and Family Card ID Cardshare Issued in Bengkulu Tengah Regency, 2015-2017</i>	60
3.2	KETENAGAKERJAAN/EMPLOYMENT	
3.2.1	Jumlah Penduduk Berumur 15 Tahun ke Atas Menurut Jenis Kegiatan Selama Seminggu yang Lalu dan Jenis Kelamin di Kabupaten Bengkulu Tengah, 2017/ <i>Population Aged 15 Years and Over by Type of Activity During The Previous Week and Sex in Bengkulu Tengah Regency, 2017</i>	61
3.2.2	Jumlah Penduduk Berumur 15 Tahun ke Atas Menurut Pendidikan Tertinggi yang Ditamatkan dan Jenis Kegiatan Selama Seminggu yang Lalu di Kabupaten Bengkulu Tengah, 2017/ <i>Population Aged 15 Years and Over by Educational Attainment and Type of Activity During The Previous Week in Bengkulu Tengah Regency, 2017</i>	62

3.2.3	Jumlah Penduduk Berumur 15 Tahun ke Atas yang Bekerja Selama Seminggu yang Lalu Menurut Kelompok Umur dan Jenis Kelamin di Kabupaten Bengkulu Tengah, 2017/ <i>Population Aged 15 Years and Over Who Worked During the Previous Week by Age Group and Sex in Bengkulu Tengah Regency, 2017</i>	63
3.2.4	Jumlah Penduduk Berumur 15 Tahun ke Atas yang Bekerja Selama Seminggu yang Lalu Menurut Lapangan Pekerjaan Utama dan Jenis Kelamin di Kabupaten Bengkulu Tengah, 2017/ <i>Population Aged 15 Years and Over Who Worked During the Previous Week by Main Industry and Sex in Bengkulu Tengah Regency, 2017</i>	64
3.2.5	Jumlah Penduduk Berumur 15 Tahun ke Atas yang Bekerja Selama Seminggu yang Lalu Menurut Jumlah Jam Kerja Seluruhnya dan Jenis Kelamin di Kabupaten Bengkulu Tengah, 2017/ <i>Population Aged 15 Years and Over Who Worked During the Previous Week by Total Working Hours and Sex in Bengkulu Tengah Regency, 2017</i>	65
3.2.6	Jumlah Penduduk Berumur 15 Tahun ke Atas yang Bekerja Selama Seminggu yang Lalu Menurut Jumlah Jam Kerja Pada Pekerjaan Utama dan Jenis Kelamin di Kabupaten Bengkulu Tengah, 2017/ <i>Population Aged 15 Years and Over Who Worked During the Previous Week by Number of Working Hours on Main Industry and Sex in Bengkulu Tengah Regency, 2017</i>	66
3.2.7	Jumlah Penduduk Berumur 15 Tahun ke Atas yang Bekerja Selama Seminggu yang Lalu Menurut Status Pekerjaan Utama dan Jenis Kelamin di Kabupaten Bengkulu Tengah, 2017/ <i>Population Aged 15 Years and Over Who Worked During the Previous Week by Main Employment Status and Sex in Bengkulu Tengah Regency, 2017</i>	67
3.2.8	Upah Minimum Regional per Bulan di Kabupaten Bengkulu Tengah, 2010-2017/ <i>Regency Minimum Wages per Month in Bengkulu Tengah Regency, 2010-2017</i>	68
3.2.9	Jumlah Penerimaan/Penempatan Tenaga Kerja Melalui Kantor TTS Menurut Pendidikan dan Jenis Kelamin di Kabupaten Bengkulu Tengah, 2017/ <i>Number of Admission/Placement Through TTS by Education and Sex in Bengkulu Tengah Regency, 2017</i>	69

3.2.10	Jumlah Pencari Kerja Terdaftar Menurut Pendidikan dan Jenis Kelamin di Kabupaten Bengkulu Tengah, 2017/ <i>Number of Registered Job Seekers by Education and Sex in Bengkulu Tengah Regency, 2017</i>	70
3.2.11	Jumlah Pencari Kerja yang Terdaftar Menurut Bulan dan Jenis Kelamin di Kabupaten Bengkulu Tengah, 2017/ <i>Number of Registered Job Seekers by Month and Sex in Bengkulu Tengah Regency, 2017</i>	71
3.2.12	Jumlah Penempatan Tenaga Kerja Menurut Bulan dan Jenis Kelamin di Kabupaten Bengkulu Tengah, 2017/ <i>Number of Employment by Month and Sex in Bengkulu Tengah Regency, 2017</i>	72
4	SOSIAL/SOCIAL	
4.1	PENDIDIKAN/EDUCATION	
4.1.1	Angka Partisipasi Murni (APM) dan Angka Partisipasi Kasar (APK) Menurut Jenjang Pendidikan di Kabupaten Bengkulu Tengah, 2017/ <i>Net Enrolment Rate and Gross Enrolment Rate by Educational Level in Bengkulu Tengah Regency, 2017</i>	88
4.1.2	Jumlah Sekolah, Murid, Guru, dan Rasio Murid-Guru Sekolah Dasar (SD) Menurut Kecamatan di Kabupaten Bengkulu Tengah, 2017/ <i>Number of Schools, Pupils, Teachers, and School-Teacher Ratio of Primary Schools by Subdistrict in Bengkulu Tengah Regency, 2017</i>	89
4.1.3	Banyaknya Peserta dan Lulusan Ujian Sekolah Dasar (SD) Menurut Kecamatan di Kabupaten Bengkulu Tengah, 2017/ <i>Number of Examination Participants and Graduates of Primary Schools by Subdistrict in Bengkulu Tengah Regency, 2017</i>	90
4.1.4	Jumlah Sekolah, Murid, Guru, dan Rasio Murid-Guru Sekolah Lanjutan Tingkat Pertama (SLTP) Menurut Kecamatan di Kabupaten Bengkulu Tengah, 2017/ <i>Number of Schools, Pupils, Teachers, and School-Teacher Ratio of Junior High Schools by Subdistrict in Bengkulu Tengah Regency, 2017</i>	91
4.1.5	Banyaknya Peserta dan Lulusan Ujian Sekolah Menengah Tingkat Pertama (SLTP) Menurut Kecamatan di Kabupaten Bengkulu	

	<i>Tengah, 2017/Number of Examination Participants and Graduates of Junior High Schools Schools by Subdistrict in Bengkulu Tengah Regency, 2017</i>	92
4.1.6	Jumlah Sekolah, Murid, Guru, dan Rasio Murid-Guru Sekolah Menengah Atas (SMA) Menurut Kecamatan di Kabupaten Bengkulu Tengah, 2017/ <i>Number of Schools, Pupils, Teachers, and School-Teacher of Senior High Schools by Subdistrict in Bengkulu Tengah Regency, 2017</i>	93
4.1.7	Banyaknya Peserta dan Lulusan Ujian Sekolah Menengah Atas (SMA) Menurut Kecamatan di Kabupaten Bengkulu Tengah, 2017/ <i>Number of Examination Participants and Graduates of Senior High Schools Schools by Subdistrict in Bengkulu Tengah Regency, 2017</i>	94
4.1.8	Jumlah Sekolah, Murid, Guru, dan Rasio Murid-Guru Sekolah Menengah Kejuruan (SMK) Menurut Kecamatan di Kabupaten Bengkulu Tengah, 2017/ <i>Number of Schools, Pupils, Teachers, and School-Teacher Ratio of Vocational High Schools by Subdistrict in Bengkulu Tengah Regency, 2017</i>	95
4.1.9	Banyaknya Peserta dan Lulusan Ujian Sekolah Menengah Kejuruan (SMK) Menurut Kecamatan di Kabupaten Bengkulu Tengah, 2017/ <i>Number of Examination Participants and Graduates of Vocational High Schools Schools by Subdistrict in Bengkulu Tengah Regency, 2017</i>	96
4.1.10	Jumlah Sekolah, Murid, Guru, dan Rasio Murid-Guru Madrasah Aliyah Menurut Kecamatan di Kabupaten Bengkulu Tengah, 2017/ <i>Number of Schools, Pupils, Teachers, and School-Teacher Ratio of Madrasah Aliyah by Subdistrict in Bengkulu Tengah Regency, 2017</i>	97
4.1.11	Banyaknya Peserta dan Lulusan Ujian Madrasah Aliyah Menurut Kecamatan di Kabupaten Bengkulu Tengah, 2017/ <i>Number of Examination Participants and Graduates of Madrasah Aliyah by Subdistrict in Bengkulu Tengah Regency, 2017</i>	98

4.2 KESEHATAN/HEALTH

- 4.2.1 Jumlah Fasilitas Kesehatan Menurut Kecamatan di Kabupaten Bengkulu Tengah, 2017/*Number of Health Facilities by Subdistrict in Bengkulu Tengah Regency, 2017*..... 99
- 4.2.2 Jumlah Tenaga Kesehatan Menurut Kecamatan di Kabupaten Bengkulu Tengah, 2017/*Number of Health Personnel by Subdistrict in Bengkulu Tengah Regency, 2017*..... 100
- 4.2.3 Jumlah Bayi Lahir, Bayi Berat Badan Lahir Rendah (BBLR), BBLR Dirujuk, dan Bergizi Buruk di Kabupaten Bengkulu Tengah, 2017/*Number of Births, Babies with Low Birth Weights (LBW), Treated LBW, and Malnutrition Cases in Bengkulu Tengah Regency, 2017*..... 101
- 4.2.4 Jumlah Ibu Hamil, Melakukan Kunjungan K1, Melakukan Kunjungan K4, Kurang Energi Kronis (KEK), dan Mendapat Tablet Zat Besi (Fe) di Kabupaten Bengkulu Tengah, 2013-2017/*Number of Pregnant Women, Those with One Visit and four Visits of Antenatal Care, Chronic Energy Deficiency (CED), and Receiving Iron Supplement in Bengkulu Tengah Regency, 2013-2017* 102
- 4.2.5 Jumlah Kasus HIV/AIDS, IMS, DBD, Diare, TB, dan Malaria Menurut Kecamatan di Kabupaten Bengkulu Tengah, 2017/*Number of Cases of HIV/AIDS, Sexually Transmitted Infection, Dengue Fever, Diarrhea, Tuberculosis (TB) and Malaria by Subdistrict in Bengkulu Tengah Regency, 2017* 103
- 4.2.6 Jumlah Klinik Keluarga Berencana (KKB) dan Pos Pelayanan Keluarga Berencana Desa (PPKBD) Menurut Kecamatan di Kabupaten Bengkulu Tengah, 2017/*Number of Family Planning Clinics and Village Family Planning Service Units by Subdistrict in Bengkulu Tengah Regency, 2017* 104
- 4.2.7 Jumlah Pasangan Usia Subur Peserta KB Baru, dan Peserta KB Aktif Menurut Kecamatan di Kabupaten Bengkulu Tengah, 2017/*Number of Eligible Couples and Family Planning Participants by Subdistrict in Bengkulu Tengah Regency, 2017* 105
- 4.2.8 Jumlah Sasaran dan Realisasi Akseptor KB Baru dan Akseptor KB Aktif di Kabupaten Bengkulu Tengah, 2010-2017/*Number of Target*

	<i>and Realization of New and Active Acceptors in Bengkulu Tengah Regency, 2010-2017</i>	109
4.3	AGAMA/RELIGION	
4.3.1	Jumlah Tempat Peribadatan Menurut Kecamatan di Kabupaten Bengkulu Tengah, 2017/ <i>Number of Worship Facilities by Subdistrict in Bengkulu Tengah Regency, 2017</i>	110
4.3.2	Jumlah Pernikahan yang Tercatat Menurut Kecamatan (Lokasi KUA) di Kabupaten Bengkulu Tengah, 2017/ <i>Number of Recorded Marriages by Subdistrict (KUA Location) in Bengkulu Tengah Regency, 2017</i>	111
4.3.3	Banyaknya Hewan Qurban Menurut Kecamatan dan Jenis di Kabupaten Bengkulu Tengah, 2017/ <i>The Number of Qurban Animal by Subdistrict and Type in Bengkulu Tengah Regency, 2017</i>	112
4.3.4	Jumlah Jemaah Haji yang Berangkat dan Meninggal Dunia Menurut Jenis Kelamin di Kabupaten Bengkulu Tengah, 2017/ <i>The Number of Pilgrims who Depart and Pass Away by Sex in Bengkulu Tengah Regency, 2017</i>	113
4.4	KRIMINALITAS/CRIME	
4.4.1	Jumlah Tindak Pidana Menurut Kepolisian Sektor di Kabupaten Bengkulu Tengah, 2015–2017/ <i>Number of Reported Criminal Cases by Subdistrict Police Office in Bengkulu Tengah Regency, 2015–2017</i>	114
4.4.2	Persentase Penyelesaian Tindak Pidana Menurut Kepolisian Resort di Kabupaten Bengkulu Tengah, 2015–2017/ <i>Percentage of Crime Clearance Rate by District Police Office in Bengkulu Tengah Regency, 2015–2017</i>	115
4.4.3	Banyaknya Pelanggaran Lalu Lintas Tertentu (TILANG) dan yang Diselesaikan Menurut Kepolisian Resort di Kabupaten Bengkulu Tengah, 2017/ <i>Many Specific Tarffic Violations (Speeding Ticket) and Completed by District Police Office in Bengkulu Tengah Regency, 2017</i>	116
4.4.4	Banyaknya Kecelakaan Lalu Lintas, Korban dan Kerugian Material Menurut Kepolisian Resort di Kabupaten Bengkulu Tengah,	

	<i>2017/The Number of Traffic Accidents, Victims and Material Losses by District Police Office in Bengkulu Tengah Regency, 2017</i>	117
4.5	KEMISKINAN/POVERTY	118
4.5.1	Garis Kemiskinan dan Penduduk Miskin di Kabupaten Bengkulu Tengah, 2010–2017/ <i>Poverty Line and Number of Poor People in Bengkulu Tengah Regency, 2010–2017</i>	118
4.6	SOSIAL LAINNYA/OTHERS SOCIAL	
4.6.1	Jumlah Penyandang Masalah Kesejahteraan Sosial di Kabupaten Bengkulu Tengah, 2017/ <i>Number of People with Social Problems in Bengkulu Tengah Regency, 2017</i>	119
5	PERTANIAN/AGRICULTURE	
5.1	TANAMAN PANGAN/FOOD CROPS	
5.1.1	Luas Lahan Sawah Menurut Kecamatan dan Jenis Pengairan di Kabupaten Bengkulu Tengah (hektar), 2017/ <i>Area of Wetland by Subdistrict and Type of Irrigation in Bengkulu Tengah Regency (hectar), 2017</i>	137
5.1.2	Luas Lahan Tegal/Kebun, Ladang/Huma, dan Lahan yang Sementara Tidak Diusahakan Menurut Kecamatan di Kabupaten Bengkulu Tengah (hektar), 2017/ <i>Area of Dry Field/Garden, Shifting Cultivation, Land and Temporarily Unused Land by Subdistrict in Bengkulu Tengah Regency (hectar), 2017</i>	138
5.1.3	Luas Panen Padi Sawah dan Padi Ladang Menurut Kecamatan di Kabupaten Bengkulu Tengah (hektar), 2017/ <i>Harvested Area of Wetland and Dryland Paddy by Subdistrict in Bengkulu Tengah Regency (hectar), 2017</i>	139
5.1.4	Luas Panen Jagung, Kedelai, Kacang Tanah, Kacang Hijau, Ubi Kayu, Ubi Jalar Menurut Kecamatan di Kabupaten Bengkulu Tengah (hektar), 2017/ <i>Harvested Area of Maize, Soybean, Peanut, Mungbean, Cassava, and Sweet Potato by Subdistrict in Bengkulu Tengah Regency (hectar), 2017</i>	140
5.2	HORTIKULTURA/HORTICULTURE	
5.2.1	Luas Panen Tanaman Sayuran Menurut Kecamatan dan Jenis Sayuran di Kabupaten Bengkulu Tengah (hektar), 2017/ <i>Harvested</i>	

	<i>Area of Vegetables by Subdistrict and Kind of Plant in Bengkulu Tengah Regency (hectar), 2017</i>	141
5.2.2	Produksi Tanaman Sayuran Menurut Kecamatan dan Jenis Sayuran di Kabupaten Bengkulu Tengah (kwintal), 2017/ <i>Production of Vegetables by Subdistrict and Kind of Plant in Bengkulu Tengah Regency Regency (kuintal), 2017</i>	144
5.2.3	Luas Penanaman Baru Tanaman Sayuran Menurut Kecamatan dan Jenis Sayuran di Kabupaten Bengkulu Tengah (hektar), 2017/ <i>New Planted Area of Vegetables by Subdistrict and Kind of Plant in Bengkulu Tengah Regency Regency (hectar), 2017</i>	147
5.2.4	Produksi Buah-buahan Menurut Kecamatan dan Jenis Buah di Kabupaten Bengkulu Tengah (Kwintal), 2017/ <i>Production of Fruits by Subdistrict and Kind of Fruit in Bengkulu Tengah Regency (kuintal), 2017</i>	150
5.2.5	Jumlah Tanaman Buah-buahan Menurut Kecamatan dan Jenis Buah di Kabupaten Bengkulu Tengah (pohon), Akhir Tahun 2017/ <i>Total of Fruits by Subdistrict and Kind of Fruit in Bengkulu Tengah Regency (tree), End of Year 2017</i>	154
5.3	PERKEBUNAN/ESTATE CROPS	
5.3.1	Luas Tanaman Perkebunan Menurut Kecamatan dan Jenis Tanaman di Kabupaten Bengkulu Tengah (hektar), 2017/ <i>Planted Area of Estate Crops by Subdistrict and Kind of Crop in Bengkulu Tengah Regency (hectare), 2017</i>	158
5.3.2	Produksi Tanaman Perkebunan Menurut Kecamatan dan Jenis Tanaman di Kabupaten Bengkulu Tengah (ton), 2017/ <i>Production of Estate Crops by Subdistrict and Kind of Crop in Bengkulu Tengah Regency (ton), 2017</i>	165
5.3.3	Jumlah Petani Tanaman Perkebunan Menurut Kecamatan dan Jenis Tanaman di Kabupaten Bengkulu Tengah (kk), 2017/ <i>The Number of Plantation Farmers of Estate Crops by Subdistrict and Kind of Crop in Bengkulu Tengah Regency (head of family), 2017</i>	167
5.4	PETERNAKAN/LIVES STOCK	
5.4.1	Populasi Ternak Menurut Kecamatan dan Jenis Ternak di Kabupaten Bengkulu Tengah, 2017/ <i>Livestock Population by</i>	

	<i>Subdistrict and Kind of Livestock in Bengkulu Tengah Regency, 2017</i>	169
5.4.2	Populasi Unggas Menurut Kecamatan dan Jenis Unggas di Kabupaten Bengkulu Tengah, 2017/ <i>Poultry Population by Subdistrict and Kind of Poultry in Bengkulu Tengah Regency, 2017</i>	170
5.4.3	Populasi Ternak Lainnya Menurut Kecamatan di Kabupaten Bengkulu Tengah, 2017/ <i>Other Livestock Population by Subdistrict in Bengkulu Tengah Regency, 2017</i>	171
5.4.4	Jumlah Ternak yang Dipotong Menurut Jenis Ternak di Kabupaten Bengkulu Tengah, 2017/ <i>Livestock Slaughtered by Kind of Livestock in Bengkulu Tengah Regency, 2017</i>	172
5.5	PERIKANAN/FISHERY	
5.5.1	Luas Area Produksi Perikanan Tangkap Menurut Kecamatan dan Subsektor di Kabupaten Bengkulu Tengah, 2016 dan 2017/ <i>The Harvested Area of Fish Capture by Subdistrict and Subsector in Bengkulu Tengah Regency, 2016 and 2017</i>	173
5.5.2	Jumlah Rumah Tangga Perikanan Tangkap Menurut Kecamatan dan Subsektor di Kabupaten Bengkulu Tengah, 2016 dan 2017/ <i>Number of Fish Capture Households by Subdistrict and Subsector in Bengkulu Tengah Regency, 2016 and 2017</i>	174
5.5.3	Produksi Perikanan Tangkap Menurut Kecamatan dan Subsektor di Kabupaten Bengkulu Tengah, 2016 dan 2017/ <i>Production of Fish Capture by Subdistrict and Subsector in Bengkulu Tengah Regency, 2016 and 2017</i>	175
5.5.4	Luas Area Produksi Perikanan Budidaya Menurut Kecamatan dan Jenis Budidaya di Kabupaten Bengkulu Tengah (hektar), 2017/ <i>The Harvested Area of Aquaculture by Subdistrict and Type of Aquaculture in Bengkulu Tengah Regency (hectar), 2017</i>	177
5.5.5	Jumlah Rumah Tangga Perikanan Budidaya Menurut Kecamatan dan Jenis Budidaya di Kabupaten Bengkulu Tengah, 2017/ <i>Number of Aquaculture Households by Subdistrict and Type of Aquaculture in Bengkulu Tengah Regency, 2017</i>	178

5.5.6	Produksi Perikanan Budidaya Menurut Kecamatan dan Subsektor di Kabupaten Bengkulu Tengah (ton), 2017/ <i>Production of Fish Capture by Subdistrict and Subsector in Bengkulu Tengah Regency (ton), 2017</i>	179
5.5.7	Nilai Produksi Perikanan Budidaya Menurut Kecamatan dan Subsektor di Kabupaten Bengkulu Tengah (juta rupiah), 2017/ <i>Production Value of Fish Capture by Subdistrict and Subsector in Bengkulu Tengah Regency (million rupiahs), 2017</i>	180
5.5.8	Jumlah Perahu/Kapal Menurut Kecamatan dan Jenis Kapal di Kabupaten Bengkulu Tengah, 2017/ <i>Number of Fishing Boats by Subdistrict and Type of Boat in Bengkulu Tengah Regency, 2017</i>	181
5.5.9	Banyaknya Kapal Penangkap Ikan Menurut Kecamatan dan Jenis Alat Tangkap di Kabupaten Bengkulu Tengah, 2017/ <i>The Number of Boats Deep Sea Fishing by Subdistrict and Type of Fishing Gear in Bengkulu Tengah Regency, 2017</i>	182
5.6	KEHUTANAN/FORESTRY	
5.6.1	Luas Kawasan Hutan Menurut Fungsinya di Kabupaten Bengkulu Tengah (hektar), 2017/ <i>Forest Area by Function in Bengkulu Tengah Regency (hectare), 2017</i>	183
5.6.2	Produksi Kayu Hutan Menurut Jenis Produksi di Kabupaten Bengkulu Tengah (m3/sm), 2011–2017/ <i>Timber Production by Type of Product in Bengkulu Tengah Regency (m3/sm), 2011–2017</i>	184
6	INDUSTRI, PERTAMBANGAN, DAN ENERGI/INDUSTRY, MINING, AND ENERGY	
6.1	INDUSTRI/INDUSTRY	
6.1.1	Jumlah Perusahaan Industri Besar dan Sedang, Tenaga Kerja, dan Nilai Produksi Menurut Jenis Industri di Kabupaten Bengkulu Tengah, 2017/ <i>Number of Large and Medium Industry Establishment, Employees, and Production Value by Industrial Classification in Bengkulu Tengah Regency, 2017</i>	193
6.1.2	Jumlah Perusahaan Industri Besar dan Sedang, Tenaga Kerja, Pemodal, dan Nilai Produksi Menurut Kecamatan di Kabupaten Bengkulu Tengah, 2017/ <i>Number of Large and Medium Industry</i>	

Establishment, Employees, Capital, and Production Value by Subdistrict in Bengkulu Tengah Regency, 2017..... 194

6.2 PERTAMBANGAN/MINING

6.2.1 Produksi Batubara Menurut Bulan di Kabupaten Bengkulu Tengah (ton), 2015-2017/*Number of Production of Coal by Month in Bengkulu Tengah Regency (ton), 2015-2017*..... 195

6.2.2 Volume Pemasaran Batubara yang Dijual di Dalam Negeri Menurut Bulan di Kabupaten Bengkulu Tengah (ton), 2015-2017/*Marketing Volumes of Domestic Coal Sale by Month in Bengkulu Tengah Regency (ton), 2015-2017* 196

6.2.3 Volume Pemasaran Batubara yang Dijual ke Luar Negeri Menurut Bulan di Kabupaten Bengkulu Tengah (ton), 2015-2017/*Marketing Volumes of International Coal Sale by Month in Bengkulu Tengah Regency (ton), 2015-2017* 197

6.3 ENERGI/ENERGY

6.3.1 Daya Terpasang, Produksi, dan Distribusi Listrik PT. PLN (Persero) pada Cabang/Ranting PLN di Kabupaten Bengkulu Tengah, 2011–2017/*Installed Capacity, Production, and Distribution of Electricity of State Electricity Company at Branch Level in Bengkulu Tengah Regency, 2011–2017* 198

6.3.2 Jumlah Pelanggan dan Air yang Terjual Menurut Jenis Pelanggan di Kabupaten Bengkulu Tengah, 2017/*Number of Customer and Distributed Clean Water by Type of Customers in Bengkulu Tengah Regency, 2017* 199

6.3.3 Volume Air Minum yang Disalurkan Menurut Bulan Operasi di Kabupaten Bengkulu Tengah (m³), 2017/*Volume of Distributed Drinking Water by Month in Bengkulu Tengah Regency (m3), 2017*..... 200

7 HOTEL DAN PARIWISATA/HOTEL AND TOURISM

7.1 Jumlah Hotel dan Akomodasi Menurut Kecamatan di Kabupaten Bengkulu Tengah, 2016–2017/*Number of Hotel and Accomodations by Subdistrict in Bengkulu Tengah Regency, 2016–2017*..... 208

7.2	Jumlah Hotel dan Akomodasi Lainnya Menurut Klasifikasi di Kabupaten Bengkulu Tengah, 2011–2017/ <i>Number of Hotel and Other Accomodations by Classification in Bengkulu Tengah Regency, 2011–2017</i>	209
-----	--	-----

8 TRANSPORTASI DAN KOMUNIKASI/TRANSPORTATION AND COMMUNICATION

8.1 TRANSPORTASI/TRANSPORTATION

8.1.1	Panjang Jalan Kabupaten Menurut Kecamatan dan Status Jalan yang Diakses Oleh Jalan Tersebut di Kabupaten Bengkulu Tengah (km), 2017/ <i>Length of Regency Roads by Subdistrict and Status of The Road Which is Accessed by The Road in Bengkulu Tengah Regency(km), 2017</i>	217
-------	--	-----

8.1.2	Panjang Jalan Kabupaten Menurut Kecamatan dan Jenis Permukaan Jalan di Kabupaten Bengkulu Tengah (km), 2017/ <i>Length of Roads by Subdistrict and Type of Road Surface in Bengkulu Tengah Regency (km), 2017</i>	218
-------	---	-----

8.1.3	Panjang Jalan Kabupaten Menurut Kecamatan dan Kondisi Jalan di Kabupaten Bengkulu Tengah (km), 2017/ <i>Length of Roads by Subdistrict and Road Condition in Bengkulu Tengah Regency (km), 2017</i>	219
-------	---	-----

8.1.4	Jumlah Kendaraan Bermotor yang Diuji Setiap Bulan Menurut Jenis Kendaraan di Kabupaten Bengkulu Tengah, 2017/ <i>Number of Motor Vehicles by Type of Vehicle in Bengkulu Tengah Regency, 2017</i>	220
-------	---	-----

8.1.5	Jumlah Kendaraan Bermotor yang Diuji, Pemakaian Plat Uji, Pemakaian Buku Uji, Jumlah Kendaraan Baru Wajib Uji dan Pendapatan UPah Uji Setiap Bulan di Kabupaten Bengkulu Tengah, 2017/ <i>Number of Motor Vehicles, Use of Test Plate, Use of Test Books, Mandatory-Tested New Vehicles and Wage Income Test in Bengkulu Tengah Regency, 2017</i>	221
-------	---	-----

8.2 KOMUNIKASI/COMMUNICATION

8.2.1	Jumlah Kantor Pos Menurut Kecamatan di Kabupaten Bengkulu Tengah, 2017/ <i>Number of Post Office by Subdistrict in Bengkulu Tengah Regency, 2017</i>	222
-------	--	-----

8.2.2	Banyaknya Surat yang Dikirim Melalui Kantor Pos Menurut Kecamatan di Kabupaten Bengkulu Tengah, 2017/ <i>Number of Mail Sent Through The Post Office by Subdistrict in Bengkulu Tengah Regency, 2017</i>	223
8.2.3	Banyaknya Surat Kilat yang Dikirim Melalui Kantor Pos Menurut Kecamatan di Kabupaten Bengkulu Tengah, 2017/ <i>Number of Express Mail Sent Through The Post Office by Subdistrict in Bengkulu Tengah Regency, 2017</i>	224
8.2.4	Banyaknya Surat Tercatat yang Dikirim dan Diterima Menurut Kantor Pos di Kabupaten Bengkulu Tengah, 2017/ <i>Number of Registered Mail Sent and Received According to the Post Office in Bengkulu Tengah Regency, 2017</i>	225
8.2.5	Banyaknya Pengiriman Paket Pos Melalui Kantor Pos Menurut Kecamatan di Kabupaten Bengkulu Tengah, 2017/ <i>Number of Post Package Sent Through The Post Office by Subdistrict in Bengkulu Tengah Regency, 2017</i>	226
8.2.6	Banyaknya Wesel Pos dan Nilainya yang Dikirim Melalui Kantor Pos Menurut Kecamatan di Kabupaten Bengkulu Tengah, 2017/ <i>Number of Postal Money Order and Value Sent Through The Post Office by Subdistrict in Bengkulu Tengah Regency, 2017</i>	227
8.2.7	Banyaknya Pendapatan Kantor Pos Menurut Kecamatan di Kabupaten Bengkulu Tengah (ribu rupiah), 2017/ <i>Revenue of Post Office by Subdistrict in Bengkulu Tengah Regency (thousand rupiahs), 2017</i>	228
9	KEUANGAN DAERAH DAN HARGA/ LOCAL FINANCE AND PRICE	
9.1	KEUANGAN DAERAH/LOCAL FINANCE	
9.1.1	Realisasi Penerimaan/Pengeluaran dan Surplus/Defisit Daerah Otonom Tingkat II di Kabupaten Bengkulu Tengah (ribu rupiah), 2017/ <i>Revenues/Expenditures and Surplus/Deficit Realization of Autonomous Region Level II in Bengkulu Tengah Regency (thousand rupiahs), 2017</i>	237
9.1.2	Realisasi Pendapatan Pemerintah Kabupaten Bengkulu Tengah Menurut Jenis Pendapatan (ribu rupiah), 2014-2017/ <i>Actual</i>	

	<i>Revenues of Government of Bengkulu Tengah Regency by Source of Revenues (thousand rupiahs), 2014-2017</i>	238
9.1.3	Realisasi Belanja Pemerintah Kabupaten Bengkulu Tengah Menurut Jenis Belanja (ribu rupiah), 2014-2017/ <i>Actual Expenditures of Government of Bengkulu Tengah Regency by Kind of Expenditures (thousand rupiahs), 2014-2017</i>	239
9.1.4	Banyaknya Objek Pajak Bumi dan Bangunan Menurut Kecamatan dan Sektor di Kabupaten Bengkulu Tengah, 2017/ <i>Number of Property Tax Payers by Subdistrict and Sector in Bengkulu Tengah Regency, 2017</i>	240
9.1.5	Pajak Bumi dan Bangunan Menurut Kecamatan dan Sektor di Kabupaten Bengkulu Tengah (rupiah), 2017/ <i>Property Tax Revenue by Subdistrict and Sector in Bengkulu Tengah Regency (rupiahs), 2017</i>	241
9.2	BANK DAN KOPERASI/BANK AND COOPERATIVE	
9.2.1	Posisi Kredit Perbankan Menurut Jenis Penggunaan di Kabupaten Bengkulu Tengah (juta rupiah), 2017/ <i>Outstanding Loans by Industry in Bengkulu Tengah Regency (million rupiahs), 2017</i>	242
9.2.2	Banyaknya Penabung dan Nilai Tabungan di Kabupaten Bengkulu Tengah, 2017/ <i>Number of Savers and Value of Savings in Bengkulu Tengah Regency, 2017</i>	243
9.2.3	Jumlah Koperasi Menurut Jenis Koperasi dan Kecamatan di Kabupaten Bengkulu Tengah, 2017/ <i>Number of Cooperatives by Type of Cooperative and Subdistrict in Bengkulu Tengah Regency, 2017</i>	244
9.2.4	Banyaknya Anggota dan Volume Usaha Koperasi Menurut Kecamatan di Kabupaten Bengkulu Tengah, 2017/ <i>Number of Cooperative Member and Business Volume by Subdistrict in Bengkulu Tengah Regency, 2017</i>	245
9.3	HARGA/PRICE	
9.3.1	Indeks Harga Konsumen per bulan Menurut Kelompok Pengeluaran di Kota Bengkulu (2012=100), 2017/ <i>Monthly Consumer Price Index by Expenditure Group in Kota Bengkulu (2012=100), 2017</i>	246

10	PENGELUARAN PENDUDUK DAN KONSUMSI MAKANAN/ POPULATION EXPENDITURE AND FOOD CONSUMPTION	
10.1	Pengeluaran Rata-rata Perkapita Sebulan Menurut Golongan Pengeluaran dan Kelompok Barang di Kabupaten Bengkulu Tengah (rupiah), 2017/ <i>Average Expenditure Per Capita Per Month by Expenditure Class and Commodity Group in Bengkulu Tengah Regency (rupiahs), 2017</i>	255
10.2	Rata-rata Pengeluaran dan Persentase Rata-rata Pengeluaran Per Kapita Sebulan Menurut Kelompok Makanan di Kabupaten Bengkulu Tengah, 2017/ <i>Average Expenditure and Percentage of Average Expenditure Per Capita Per Month by Food Group in Bengkulu Tengah Regency, 2017</i>	256
10.3	Rata-rata Pengeluaran dan Persentase Rata-rata Pengeluaran Per Kapita Sebulan Menurut Kelompok Bukan Makanan di Kabupaten Bengkulu Tengah, 2017/ <i>Average Expenditure and Percentage of Average Expenditure Per Capita Per Month by Non-Food Group in Bengkulu Tengah Regency, 2017</i>	257
11	PENDAPATAN REGIONAL/REGIONAL INCOME	
11.1	Produk Domestik Regional Bruto Atas Dasar Harga Berlaku Menurut Lapangan Usaha di Kabupaten Bengkulu Tengah (juta rupiah), 2014-2017/ <i>Gross Regional Domestic Product at Current Market Prices by Industry in Bengkulu Tengah Regency (million rupiahs), 2014-2017</i>	271
11.2	Produk Domestik Regional Bruto Atas Dasar Harga Konstan 2010 Menurut Lapangan Usaha di Kabupaten Bengkulu Tengah (juta rupiah), 2014-2017/ <i>Gross Regional Domestic Product at 2010 Constant Market Prices by Industry in Bengkulu Tengah Regency (million rupiahs), 2014-2017</i>	273
11.3	Distribusi Persentase Produk Domestik Regional Bruto Atas Dasar Harga Berlaku Menurut Lapangan Usaha di Kabupaten Bengkulu Tengah (persen), 2014-2017/ <i>Percentage Distribution of Gross Regional Domestic Product at Current Market Prices by Industry in Bengkulu Tengah Regency (percent), 2014-2017</i>	275

11.4	Laju Pertumbuhan Produk Domestik Regional Bruto Atas Dasar Harga Konstan 2010 Menurut Lapangan Usaha di Kabupaten Bengkulu Tengah, 2014-2017/ <i>Growth Rate of Gross Regional Domestic Product at 2010 Constant Market Prices by Industry in Bengkulu Tengah Regency, 2014-2017</i>	277
11.5	Indeks Harga Implisit Produk Domestik Regional Bruto Atas Dasar Harga Konstan 2010 Menurut Lapangan Usaha di Kabupaten Bengkulu Tengah (2010=100), 2014-2017 / <i>Implicit Price Index of Gross Regional Domestic Product at 2010 Constant Market Prices by Industry in Bengkulu Tengah Regency (2010=100), 2014-2017</i>	279
11.6	Laju Implisit Produk Domestik Regional Bruto Atas Dasar Harga Konstan 2010 Menurut Lapangan Usaha di Kabupaten Bengkulu Tengah, 2014-2017/ <i>Implicit Growth Rate of Gross Regional Domestic Product at 2010 Constant Market Prices by Industry in Bengkulu Tengah Regency, 2014-2017</i>	281
11.7	Distribusi Persentase Produk Domestik Regional Bruto Atas Dasar Harga Konstan 2010 Menurut Lapangan Usaha di Kabupaten Bengkulu Tengah (persen), 2014-2017/ <i>Percentage Distribution of Gross Regional Domestic Product at 2010 Constant Market Prices by Industry in Bengkulu Tengah Regency (percent), 2014-2017</i>	283
11.8	Pendapatan Regional dan Pendapatan Regional per Kapita di Kabupaten Bengkulu Tengah, 2014-2017 / <i>Regional Income and per Capita Regional Income in Bengkulu Tengah Regency, 2014-2017</i>	285
12	PERBANDINGAN ANTAR KABUPATEN/KOTA/ REGENCY/MUNICIPAL COMPARISON	
12.1	Jumlah Penduduk Menurut Kabupaten/Kota di Provinsi Bengkulu (ribu), 2013-2017/ <i>Population by Regency/Municipality in Bengkulu Province (thousand), 2013-2017</i>	290
12.2	Laju Pertumbuhan Produk Domestik Regional Bruto Atas Dasar Harga Konstan 2010 Menurut Kabupaten/Kota di Provinsi Bengkulu (persen), 2014-2017 / <i>Growth Rate of Gross Regional Domestic Product at 2010 Constant Market Prices by</i>	

	<i>Regency/Municipality in Bengkulu Province (percent), 2014-2017</i>	291
12.3	Jumlah Penduduk Miskin Menurut Kabupaten/Kota di Provinsi Bengkulu (ribu), 2013-2017 / <i>Number of Poor People by Regency/Municipality in Bengkulu Province (thousand), 2013-2017</i>	292

<http://bengkulutengahkab.bps.go.id>

DAFTAR GAMBAR/LIST OF FIGURES

halaman
page

- 1 Luas Wilayah Menurut Kecamatan di Kabupaten Bengkulu Tengah (km²), 2017/*Total Area by Subdistrict in Bengkulu Tengah Regency (square.km), 2017* 7
- 2 Persentase Anggota Dewan Perwakilan Rakyat Daerah Berdasarkan Jenis Kelamin di Kabupaten Bengkulu Tengah, 2017/*Percentage of Member of The Regional House of Representatives by Sex in Bengkulu Tengah Regency, 2017*..... 23
- 3 Persentase Pegawai Negeri Sipil Menurut Jenis Kelamin di Kabupaten Bengkulu Tengah, 2017/*Percentage of Civil Servants by Sex in Bengkulu Tengah Regency, 2017* 23
- 4 Perkembangan Jumlah Penduduk di Kabupaten Bengkulu Tengah (jiwa), 2009-2017/*Population Growth in Bengkulu Tengah Regency (people), 2009-2017*..... 55
- 5 Perkembangan Tingkat Pengangguran (%) di Kabupaten Bengkulu Tengah, 2012-2015 dan 2017/*The Development of Unemployment Rate (%) in Bengkulu Tengah Regency, 2012-2015 and 2017* 55
- 6 Jumlah Sekolah Menurut Jenjang Pendidikan di Kabupaten Bengkulu Tengah, 2012/2013 - 2016/2017/*Number of School by Educational Level in Bengkulu Tengah Regency, 2012/2013 - 2016/2017* 87
- 7 Distribusi Persentase Kasus Kriminal yang Dilaporkan di Kabupaten Bengkulu Tengah, 2017/*Percentage Distribution of Reported Criminal Cases in Bengkulu Tengah Regency, 2017* 87
- 8 Luas Lahan Sawah Menurut Jenis Pengairan di Kabupaten Bengkulu Tengah (hektar), 2017/*Area of Wetland by Type of Irrigation in Bengkulu Tengah Regency (hectar), 2017* 136

9	Populasi Ternak di Kabupaten Bengkulu Tengah (ekor), 2011-2017/ <i>Livestock Population in Bengkulu Tengah Regency (heads), 2011-2017</i>	136
10	Perkembangan Produksi Batubara di Kabupaten Bengkulu Tengah (ton), 2009-2017/ <i>Growth of Production of Coal in Bengkulu Tengah Regency (ton), 2009-2017</i>	192
11	Jumlah Pelanggan Air Minum di Kabupaten Bengkulu Tengah, 2009-2017/ <i>Number of Drinking Water Customer Bengkulu Tengah Regency, 2009-2017</i>	192
12	Jumlah Hotel dan Akomodasi di Kabupaten Bengkulu Tengah, 2015-2017/ <i>Number of Hotel and Accomodations in Bengkulu Tengah Regency, 2015-2017</i>	207
13	Panjang Jalan Menurut Jenis Permukaan Jalan di Kabupaten Bengkulu Tengah (km), 2015-2017/ <i>Length of Roads by Type of Road Surface in Bengkulu Tengah Regency (km), 2015-2017</i>	216
14	Persentase Kendaraan yang Diuji di Kabupaten Bengkulu Tengah, 2017/ <i>Percentage of Motor Vehicles in Bengkulu Tengah Regency, 2017</i>	216
15	Realisasi Penerimaan/Pengeluaran dan Surplus/Defisit di Kabupaten Bengkulu Tengah (ribu rupiah), 2017/ <i>Revenues/Expenditures and Surplus/Deficit Realization in Bengkulu Tengah Regency (thousand rupiahs), 2017</i>	235
16	Total Realisasi Pendapatan dan Belanja Pemerintah Daerah Kabupaten Bengkulu Tengah (ribu rupiah), 2016-2017/ <i>Actual Revenues and Expenditure of Government of Bengkulu Tengah Regency (thousand rupiahs), 2016-2017</i>	235
17	Jumlah Koperasi Menurut Jenis Koperasi di Kabupaten Bengkulu Tengah, 2017/ <i>Number of Cooperatives by Type in Bengkulu Tengah Regency, 2017</i>	236

18	Rata-rata Pengeluaran per Kapita per Bulan di Kabupaten Bengkulu Tengah, 2017/ <i>Average Expenditure per Capita per Month in Bengkulu Tengah Regency, 2017</i>	254
19	PDRB Kabupaten Bengkulu Tengah Atas Dasar Harga Berlaku (juta rupiah), 2010-2017/ <i>GRDP of Bengkulu Tengah Regency At Current Market Prices (million rupiahs), 2010-2017</i>	270
20	Laju Pertumbuhan PDRB Kabupaten Bengkulu Tengah Atas Dasar Harga Konstan 2010, 2011-2017/ <i>Growth Rate of GRDP of Bengkulu Tengah Regency At 2010 Constan Market Prices, 2011-2017</i>	270

<http://bengkulutengahkab.bps>

PENJELASAN UMUM/EXPLANATORY NOTES

Tanda-tanda, satuan-satuan, dan lain-lainnya yang digunakan dalam publikasi ini adalah sebagai berikut:

Symbols, measurement units, and acronyms which are used in this publication, are as follows:

1. TANDA-TANDA/SYMBOLS

Data tidak tersedia/ <i>Data not available</i>	: ...
Tidak ada atau nol / <i>Null or zero</i>	: –
Data dapat diabaikan/ <i>Data negligible</i>	: 0
Tanda decimal/ <i>Decimal point</i>	: ,
Data tidak dapat ditampilkan/ <i>Not applicable</i>	: NA
Angka perkiraan/ <i>Estimated figures</i>	: e
Angka sementara/ <i>Preliminary figures</i>	: x
Angka sangat sementara/ <i>Very preliminary figures</i>	: xx
Angka diperbaiki/ <i>Revised figures</i>	: r

2. SATUAN/UNITS

barel/ <i>barrel</i>	: 158,99 liter/ <i>litres</i> = $1/6,2898 \text{ m}^3$
hektar (ha)/ <i>hectare (ha)</i>	: 10 000 m ²
kilometer (km)/ <i>kilometres (km)</i>	: 1 000 meter/ <i>meters</i> (m)
knot/ <i>knot</i>	: 1,8523 km/jam (<i>km/hour</i>)
kuintal/ <i>quintal</i>	: 100 kg
KWh	: 1 000 Watt <i>hour</i>
MWh	: 1 000 KWh
liter (untuk beras)/ <i>litre (for rice)</i>	: 0,80 kg
ons/ <i>ounce</i>	: 28,31 gram/ <i>grams</i>
ton	: 1 000 kg

Satuan lain: buah, dus, butir, helai/lembar, kaleng, batang, pulsa, ton kilometer (ton-km), jam, menit, persen (%).

Other units: unit, pack, pieces, sheet, tin, pulse, ton-kilometres(ton-km), hour, minute, percent (%).

Perbedaan angka di belakang koma disebabkan oleh pembulatan angka.

The difference in decimal numbers is caused by rounding.

<http://bengkulutengahkab.bps>

GEOGRAFI DAN IKLIM
Geography and Climate

1

SEPTEMBER
479 mm

Jumlah Curah Hujan Terbanyak
di Kabupaten Bengkulu Tengah 2017

Most Precipitation In Bengkulu Tengah Regency 2017

Dengan Rata-Rata Kelembaban
With The Average Humidity

85 %



<http://bengkulutengahkab.bps>

PENJELASAN TEKNIS**TECHNICAL NOTES**

1. Secara astronomis, Kabupaten Bengkulu Tengah terletak antara 2 15'-4 00' Lintang Selatan dan antara 101 32'-102 08' Bujur Timur.
 2. Berdasarkan posisi geografisnya, Kabupaten Bengkulu Tengah memiliki batas-batas:
 - Utara - Kabupaten Bengkulu Utara;
 - Selatan - Kabupaten Seluma dan Kota Bengkulu;
 - Barat - Samudera Hindia;
 - Timur - Kabupaten Kepahyang.
 3. Kabupaten Bengkulu Tengah terdiri dari 10 kecamatan, 142 desa dan satu kelurahan, yaitu:
 - Kecamatan Talang Empat yang terdiri dari 15 desa.
 - Kecamatan Karang Tinggi yang terdiri dari 18 desa.
 - Kecamatan Taba Penanjung yang terdiri dari 13 desa dan 1 kelurahan.
 - Kecamatan Merigi Kelindang yang terdiri dari 13 desa.
 - Kecamatan Pagar Jati yang terdiri dari 14 desa.
 - Kecamatan Merigi Sakti yang terdiri dari 15 desa.
 - Kecamatan Pondok Kelapa
1. *Astronomically, Bengkulu Tengah Regency is located between 2 15' and 4 00' South latitude, and between 101 32' and 102 08' East longitude.*
 2. *In terms of geographic position, Bengkulu Tengah Regency has boundaries as follows:*
 - *North - Bengkulu Utara Regency;*
 - *South - Seluma Regency and Bengkulu City;*
 - *West - Indian Ocean;*
 - *East - Kepahyang Regency.*
 3. *Bengkulu Tengah Regency has 10 subdistrict, 142 villages and one kelurahan. These include:*
 - *Talang Empat consisting of 15 villages.*
 - *Karang Tinggi consisting of 18 villages.*
 - *Taba Penanjung consisting of 13 villages and 1 kelurahan.*
 - *Merigi Kelindang consisting of 13 villages.*
 - *Pagar Jati consisting of 14 villages.*
 - *Merigi Sakti consisting of 15 villages.*
 - *Pondok Kelapa consisting of 17 villages.*

GEOGRAPHY AND CLIMATE

- yang terdiri dari 17 desa.
- Kecamatan Pondok Kubang yang terdiri dari 12 desa.
- Kecamatan Pematang Tiga yang terdiri dari 13 desa
- Kecamatan Bang Haji yang terdiri dari 12 desa.
- *Pondok Kubang consisting of 12 villages.*
- *Pematang Tiga consisting of 13 villages.*
- *Bang Haji consisting of 12 villages.*

ULASAN

Kabupaten Bengkulu Tengah terletak di sebelah Barat pegunungan Bukit Barisan yang merupakan salah satu wilayah kabupaten di Provinsi Bengkulu. Luas wilayah Kabupaten Bengkulu Tengah mencapai lebih kurang 122.394 hektar atau 1.223,94 kilometer persegi. Ibukota Kabupaten Bengkulu Tengah terletak di Karang Tinggi.

Secara astronomis, Kabupaten Bengkulu Tengah terletak antara 2°15' sampai 4°00' LS dan antara 101°32' sampai 102°08' BT. Sementara jika dilihat dari letak geografisnya, Kabupaten Bengkulu Tengah di sebelah utara berbatasan dengan Kabupaten Bengkulu Utara, di sebelah selatan berbatasan dengan Kabupaten Seluma dan Kota Bengkulu, di sebelah barat berbatasan dengan Samudera Indonesia, dan di sebelah timur berbatasan dengan Kabupaten Kepahyang.

Kabupaten Bengkulu Tengah berbatasan langsung dengan Samudera Indonesia pada garis pantai sepanjang lebih kurang 21,8 kilometer. Bagian timurnya berbukit-bukit dengan ketinggian 541 m dpl, sedangkan pada bagian barat merupakan dataran rendah yang relatif sempit, memanjang dari utara ke selatan diselingi daerah yang

DESCRIPTION

Bengkulu Tengah Regency is located in the western side of Bukit Barisan Mountains which is one district in Bengkulu Province. The total area of Bengkulu Tengah Regency reaches approximately 122,394 hectares or 1,223.94 square kilometers. The capital of Bengkulu Tengah Regency is located in Karang Tinggi.

Astronomically, Bengkulu Province is located between latitudes 2°15' S to 4°00' S and between longitudes 101°32' E to 102°08' E. Meanwhile, if viewed from its geographical position, on the north side Bengkulu Tengah Regency shares borders with Bengkulu Utara Regency, on the south side with Seluma Regency and Bengkulu City, on the west side with Indian Ocean, and on the east side with the Kepahyang Regency.

Bengkulu Tengah Regency is directly adjacent to the Indian Ocean on a coastline of approximately 21.8 kilometers. The eastern part is hilly with lush highlands with altitude 541 m asl, while the western part is relatively narrow lowland, elongated from the north to south, interspersed by bumpy areas.

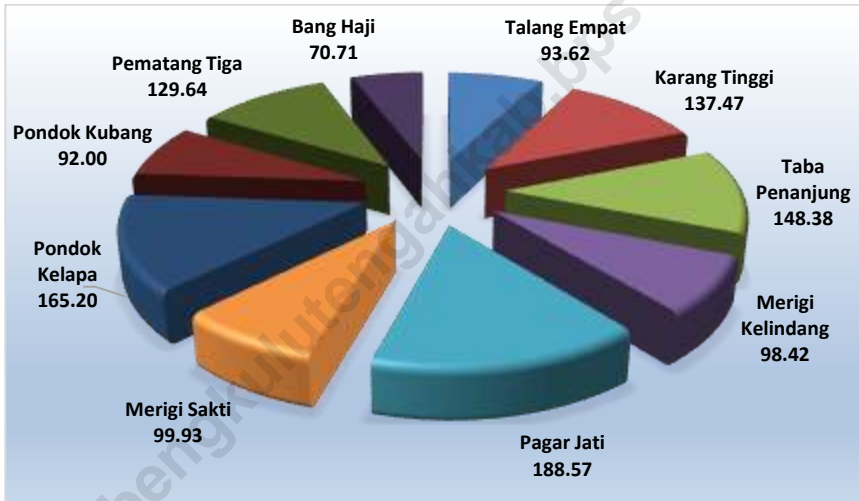
There are two seasons in the Bengkulu Tengah Regency, as other regions in Bengkulu Province, the rainy

bergelombang.

Musim yang terjadi di wilayah Kabupaten Bengkulu Tengah sebagaimana wilayah lainnya di Provinsi Bengkulu dikenal dua musim, yaitu musim hujan yang terjadi di bulan Desember-Maret dan musim kemarau yang terjadi di bulan Juni-September. Sementara pada bulan April-Mei dan Oktober-November merupakan masa peralihan atau pancaroba.

season that occurs from December to March and the dry season that occurs from June to September. Meanwhile, from April to May and from October to November there is the transition season.

Gambar 1 Luas Wilayah Menurut Kecamatan di Kabupaten Bengkulu Tengah (km²), 2017
Picture **Total Area by Subdistrict in Bengkulu Tengah Regency (square.km), 2017**



1.1 GEOGRAFI/*GEOGRAPHY*

Tabel 1.1.1 Luas Wilayah dan Persentase Menurut Kecamatan di Kabupaten Bengkulu Tengah, 2017
Total Area and Percentage by Subdistrict in Bengkulu Tengah Regency, 2017

	Kecamatan Subdistrict	Luas (km²) Total Area (square.km)	Persentase Percentage
	(1)	(2)	(3)
1.	Talang Empat	93,62	7,65
2.	Karang Tinggi	137,47	11,23
3.	Taba Penanjung	148,38	12,12
4.	Merigi Kelindang	98,42	8,04
5.	Pagar Jati	188,57	15,41
6.	Merigi Sakti	99,93	8,16
7.	Pondok Kelapa	165,20	13,50
8.	Pondok Kubang	92,00	7,52
9.	Pematang Tiga	129,64	10,59
10.	Bang Haji	70,71	5,78
	Bengkulu Tengah	1 223,94	100,00

Sumber/Source: Badan Perencanaan, Penelitian dan Pengembangan Kabupaten Bengkulu Tengah/Agency for Regional Planning, Research and Development of Bengkulu Tengah Regency

Tabel 1.1.2 Jenis Tanah Berdasarkan Kepemilikan Sertifikat di Kabupaten Bengkulu Tengah, 2016 dan 2017
Type of Land Based on Certificate Ownership in Bengkulu Tengah Regency, 2016 and 2017

Jenis Sertifikat		2016	2017
<i>Type of Certificate</i>			
	(1)	(2)	(3)
1.	Hak Milik/ <i>Right of Ownership</i>	4 739	7 025
2.	Hak Guna Bangunan/ <i>Building Rights</i>	618	536
3.	Hak Pakai/ <i>Use Rights</i>	91	30
4.	Hak Guna Usaha/ <i>Cultivation Rights</i>	19	-
5.	Hak Pengelolaan/ <i>Management Rights</i>	-	34
6.	Hak Tanah Wakaf/ <i>Land Rights of Waqf</i>	-	-
Jumlah/Total		5 521	7 625

Sumber/Source: Kantor Pertanahan Kabupaten Bengkulu Tengah/*Regional Land Office of Bengkulu Tengah Regency*

Tabel 1.1.3 Rekapitulasi Bidang Tanah Terdaftar (Sertifikat) di Kabupaten Bengkulu Tengah, 2017
Table Recapitulation of Registered Parcels (Certificates) in Bengkulu Tengah Regency, 2017

Kecamatan Subdistrict	Jumlah Bidang Tanah Terdaftar Number of Parcels Registered	Luas Bidang Tanah Terdaftar (Ha) The Area of Registered Land (Ha)
(1)	(2)	(3)
I. HM, HGB dan HPL		
1. Talang Empat	7 148	3 539,66
2. Karang Tinggi	6 662	4 656,14
3. Taba Penanjung	3 587	1 637,88
4. Merigi Kelindang	1 985	1 949,33
5. Pagar Jati	3 690	3 278,26
6. Merigi Sakti	2 295	2 172,67
7. Pondok Kelapa	11 390	6 425,07
8. Pondok Kubang	6 061	4 086,07
9. Pematang Tiga	2 361	2 181,79
10. Bang Haji	1 763	2 259,26
II. HGU	36	14 483,59
Jumlah/Total	46 978	46 669,72

Sumber/Source: Kantor Pertanahan Kabupaten Bengkulu Tengah/Regional Land Office of Bengkulu Tengah Regency

Tabel 1.1.4 Jarak dari Ibukota Kecamatan ke Ibukota Kabupaten di Kabupaten Bengkulu Tengah (km), 2017
Table *Distance between Subdistrict Capital and Regency Capital in Bengkulu Tengah Regency (km), 2017*

	Kecamatan Subdistrict	Ibukota Kecamatan Capital of Subdistric	Jarak ke Ibukota Kabupaten Distance to Regency
	(1)	(2)	(3)
1.	Talang Empat	Kembang Seri	12
2.	Karang Tinggi	Ujung Karang	-
3.	Taba Penanjung	Bajak I	11
4.	Merigi Kelindang	Lubuk Unen Baru	16,5
5.	Pagar Jati	Keroya	20
6.	Merigi Sakti	Arga Indah II	30
7.	Pondok Kelapa	Pekik Nyaring	30
8.	Pondok Kubang	Pondok Kubang	29
9.	Pematang Tiga	Pematang Tiga	45
10.	Bang Haji	Sekayun	41

Sumber/Source: Dinas Pekerjaan Umum dan Penataan Ruang Kabupaten Bengkulu Tengah/Regional Office of Public Works and Spatial Planning of Bengkulu Tengah Regency

1.2 IKLIM/CLIMATE

Tabel 1.2.1 Rata-rata Suhu dan Kelembaban Menurut Bulan, 2017
Table Average Temperature and Humidity by Month, 2017

Bulan/Month	Suhu Udara/Temperature (°C)			Kelembaban Udara Humidity (%)
	Maks Max	Min	Rata-rata Average	
(1)	(2)	(3)	(4)	(5)
Januari/January	29,6	23,9	26,1	85
Februari/February	30,1	23,6	26,2	87
Maret/March	30,9	24,0	27,0	83
April/April	30,7	24,2	27,0	83
Mei/May	31,6	24,8	27,5	84
Juni/June	31,5	24,3	27,1	82
Juli/July	31,4	24,0	27,0	83
Agustus/August	31,3	23,9	26,8	83
September/September	31,2	24,2	26,8	85
Oktober/October	30,9	24,1	26,9	83
November/November	30,3	24,4	26,8	84
Desember/December	29,7	24,0	26,4	85

Sumber/Source: Badan Meteorologi, Klimatologi dan Geofisika Stasiun Klimatologi Klas I Pulau Baai/Agency for Meteorological, Climatological and Geophysics of Bengkulu Province

Tabel 1.2.2 Rata-rata Kecepatan Angin, Kecepatan Angin Maksimum, dan Arah Angin Terbanyak Menurut Bulan, 2017
Table Average Wind Velocity, Maximum Wind Speed, and Most Wind Direction by Month , 2017

Bulan/Month	Kecepatan Angin (km/jam) Average Wind Velocity (km/hours)	Kecepatan Angin Maks. Max. Wind Speed (knot)	Arah Angin Terbanyak Most Wind Direction
(1)	(2)	(3)	(4)
Januari/January	4,4	9,0	Barat/West
Februari/February	4,0	9,0	Barat/West
Maret/March	4,3	8,0	Barat/West
April/April	4,0	8,0	Barat/West
Mei/May	4,0	8,4	Barat/West
Juni/June	3,2	7,0	Barat Daya SouthWest
Juli/July	3,6	8,0	Selatan/South
Agustus/August	4,2	9,0	Selatan/South
September/September	4,0	9,0	Selatan/South
Oktober/October	3,7	8,0	Barat/West
November/November	4,4	28,0	Barat/West
Desember/December	4,0	27,0	Barat/West

Sumber/Source: Badan Meteorologi, Klimatologi dan Geofisika Stasiun Klimatologi Klas I Pulau Baai/Agency for Meteorological, Climatological and Geophysics of Bengkulu Province

Tabel 1.2.3 Rata-rata Penyinaran Matahari, Tekanan Udara, dan Penguapan Menurut Bulan, 2017
Average Duration of Sunshine, Atmospheric Pressure, and Evaporation by Month, 2017

Bulan/Month	Penyinaran Matahari Duration of Sunshine (%)	Tekanan Udara Atmospheric Pressure (mb)	Penguapan Evaporation (mm)
(1)	(2)	(3)	(4)
Januari/January	42,0	1 009,9	3,4
Februari/February	53,0	1 010,6	4,1
Maret/March	67,0	1 010,0	5,4
April/April	70,0	1 010,6	4,9
Mei/May	73,0	1 009,6	3,8
Juni/June	68,0	1 010,2	4,1
Juli/July	73,0	1 010,8	6,4
Agustus/August	68,0	1 010,2	5,3
September/September	72,0	1 010,8	4,8
Oktober/October	69,0	1 010,6	5,5
November/November	54,0	1 008,7	3,9
Desember/December	57,0	1 009,9	4,8

Sumber/Source: Badan Meteorologi, Klimatologi dan Geofisika Stasiun Klimatologi Klas I Pulau Baai/Agency for Meteorological, Climatological and Geophysics of Bengkulu Province

Tabel 1.2.4 Jumlah Curah Hujan Menurut Bulan di Kabupaten Bengkulu Tengah, 2017
Table Amount of Precipitation by Month in Bengkulu Tengah Regency, 2017

Bulan/Month	Curah Hujan/Precipitation (mm)
(1)	(2)
Januari/January	379
Februari/February	463
Maret/March	319
April/April	336
Mei/May	235
Juni/June	212
Juli/July	97
Agustus/August	318
September/September	479
Oktober/October	342
November/November	313
Desember/December	401

Sumber/Source: Badan Meteorologi, Klimatologi dan Geofisika Stasiun Klimatologi Klas I Pulau Baai/Agency for Meteorological, Climatological and Geophysics of Bengkulu Province

<http://bengkulutengahkab.bps>

**Jumlah ASN Daerah Pemda Kab. Bengkulu Tengah
menurut Tingkat Pendidikan 2017**
Number of Civil Servants in Bengkulu Tengah Regency
by Educational Attainment 2017

PEMERINTAHAN
Government

2



Aparatur Sipil Negara
Civil Servants



S1, S2, S3

66,33%



D-I, D-II, D-III

19,93%



SMA
Senior High School

13,74%

The number of civil servants of
Bengkulu Tengah Regency in
2017 are **3,341**; 1,573 male and
1,768 female

Jumlah ASN Pemda
Kabupaten Bengkulu Tengah
Tahun 2017 berjumlah **3,341**
orang, terdiri atas
1.573 laki-laki dan
1.768 perempuan



<http://bengkulutengahkab.bps>

PENJELASAN TEKNIS**TECHNICAL NOTES**

1. Anggota Dewan Perwakilan Rakyat Daerah (DPRD) dipilih melalui pemilihan umum (pemilu) dan dilantik dalam masa jabatan lima tahun.
 2. Susunan pemerintahan Kabupaten Bengkulu Tengah periode 2014–2019 terdiri dari bupati, wakil bupati, DPRD, sekretaris daerah, kantor, pelaksana teknis negara dan dinas-dinas.
1. *Regional House of Representatives (DPRD) members are elected through a general election and appointed for a five-years membership.*
 2. *The government structure of the Bengkulu Tengah Regency period 2014–2019 consists of regent, vice regent, regional house of representatives, the regional secretariat, offices, technical implementation of state, and agencies.*

ULASAN

Perubahan penyelenggaraan pemerintah dari sistem sentralistik menjadi desentralistik melalui otonomi daerah memberikan dampak positif bagi daerah. Pemerintah daerah diberi peluang atau kesempatan untuk menyelenggarakan pemerintahan secara lebih mandiri. Salah satu dampak positif dari pelaksanaan otonomi daerah adalah terjadinya pemekaran daerah provinsi dan kabupaten/kota di seluruh Indonesia.

Seiring dengan hal tersebut, di Kabupaten Bengkulu Tengah juga mengalami pemekaran kecamatan. Tujuan dari pemekaran ini adalah agar pelayanan pemerintah kepada masyarakat lebih efektif dan efisien, sehingga diharapkan dapat mempercepat pembangunan daerah. Sampai dengan tahun 2017 Kabupaten Bengkulu Tengah terdiri dari 10 (sepuluh) kecamatan. Sementara desa berjumlah 142 dan kelurahan berjumlah 1.

Pemilihan umum tahun 2014 menghasilkan anggota legislatif dengan jumlah 25 orang dari 8 partai politik. Partai Golongan Karya (Golkar), Partai Nasional Demokrat (Nasdem), Partai Hati Nurani Rakyat (Hanura), dan Partai Gerakan Indonesia Raya (Gerindra)

DESCRIPTION

The changes in the Government's Administration which is from the centralized system to the decentralized through regional autonomy gives positive impacts for the regions. Local governments are given the opportunity to govern more independently. One positive impact of the implementation of regional autonomy is the division of provinces and regencies/cities throughout Indonesia.

Along with that matter, in Bengkulu Tengah Regency there are also subdistrict divisions. The purpose of this division is to make public services run more effectively and efficiently, which is expected to accelerate regional development. Up to 2017 Bengkulu Tengah Regency consists of 10 (ten) subdistrict. While the villages total up to 142 and kelurahan total up to 1.

The general election in 2014 resulted in 25 legislators from 8 political parties. Partai Golongan Karya (Golkar), Partai Nasional Demokrat (Nasdem), Partai Hati Nurani Rakyat (Hanura), and Partai Gerakan Indonesia Raya (Gerindra) is the largest party each with 4 members occupying legislative seats in The Regional House of Representatives (DPRD) of Bengkulu Tengah Regency, followed by the Partai Demokrasi

merupakan partai terbesar dengan masing-masing 4 anggota yang menduduki kursi legislatif di Dewan Perwakilan Rakyat Daerah (DPRD) Kabupaten Bengkulu Tengah, kemudian disusul Partai Demokrasi Indonesia Perjuangan (PDIP) dan Partai Kebangkitan Bangsa (PKB) dengan jumlah 3 anggota legislatif. Kemudian Partai Persatuan Pembangunan (PPP) dengan jumlah 2 anggota legislatif, dan yang paling sedikit menduduki kursi legislatif berasal dari Partai Keadilan Sejahtera (PKS) yaitu 1 anggota legislatif. Komposisi anggota legislatif DPRD Kabupaten Bengkulu Tengah mayoritas berpendidikan sarjana, yaitu berpendidikan S1 sebanyak 52,00 persen, berpendidikan SMA 40,00 persen, dan S2 sebanyak 8,00 persen. Anggota DPRD menurut komisi, jumlah paling banyak pada Komisi I yaitu 8 (delapan) anggota, sedangkan paling sedikit yaitu Pimpinan sebanyak 3 (tiga) anggota.

Pegawai Negeri Sipil (PNS) yang sekarang sudah berganti nama menjadi Aparatur Sipil Negara (ASN) dikelompokkan dalam tiga kelompok, yaitu Sekretariat Daerah, Dinas-dinas, dan Badan/Inspektorat/Kantor/Unit

Indonesia Perjuangan (PDIP) dan Partai Kebangkitan Bangsa (PKB) with 6 legislators. And then Partai Persatuan Pembangunan (PPP) is with 2 legislators and the party with the fewest occupied legislative seat is Partai Keadilan Sejahtera (PKS) with 1 legislator. The composition of legislators is dominated by 20 males, leaving women with 5 seats. The majority of education level of legislators in DPRD of Bengkulu Tengah Regency is bachelor degree of 52.00 percent, senior high school of 40.00 percent, and master degree of 8.00 percent. The members of DPRD according to commissions; the largest number is in Commission I, i.e. 8 (eight) members, while the least is in Leader, i.e. 3 (three) members.

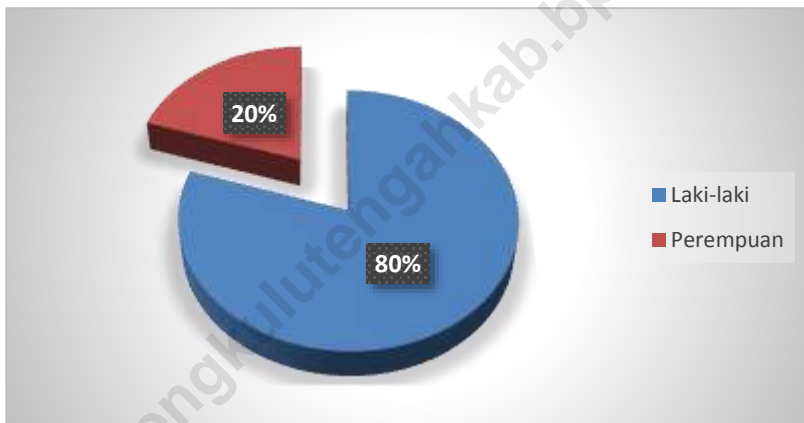
Civilian Servants that has now been changed into Civilian State Apparatus (ASN) are categorized into three groups, namely Regional Secretariat, Services, and Unit of Agencies/Inspectorates/Offices/Organizations. These three groups are working in the Local Government (Pemda) of Bengkulu Tengah Regency. In 2017, the number of ASN in the Pemda of Bengkulu Tengah Regency is 3,341; 1,573 male employees and 1,768 female. In terms of the structure of rank classes, most of ASN are in class III with a percentage of 60.49 percent. Sequentially the

GOVERNMENT

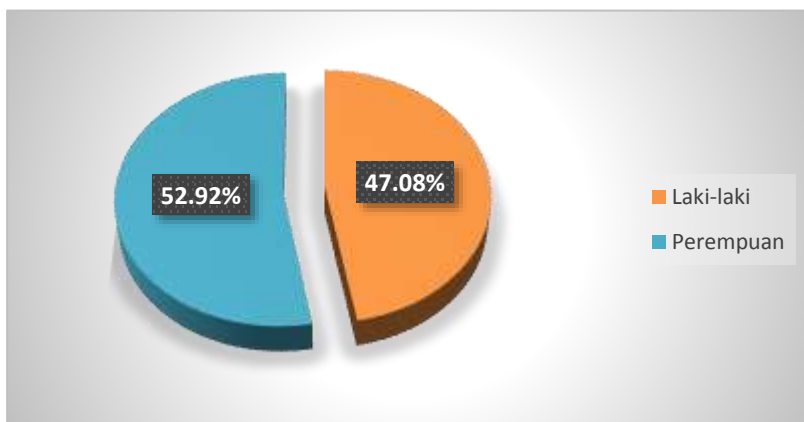
Organisasi. Ketiga kelompok ini bekerja di lingkungan Pemerintah Daerah (Pemda) Kabupaten Bengkulu Tengah. Pada 2017, jumlah ASN di lingkungan Pemda Kabupaten Bengkulu Tengah sejumlah 3.341 orang yang terdiri dari 1.573 pegawai laki-laki dan 1.768 pegawai perempuan. Bila dilihat dari struktur golongan kepangkatan, sebagian besar ASN berada pada golongan III dengan persentase 60,49 persen. Secara berurutan persentase golongan IV, III, II, dan I masing-masing 23,94 persen, 60,49 persen, 14,88 persen, dan 0,69 persen. Berdasarkan tingkat pendidikan yang ditamatkan, sebagian besar ASN di Pemda Kabupaten Bengkulu Tengah berpendidikan S1 dan SLTA dengan persentase 60,52 persen dan 12,72 persen. Sedangkan pendidikan terendah adalah SD dengan persentasi sebesar 0,51 persen.

percentages of class IV, III, II and I are respectively 23.94 percent, 60.49 percent, 14.88 percent and 0.69 percent. Based on the level of education attained, most of education levels of ASN in the Pemda of Bengkulu Tengah Regency are Bachelor Degree and Senior High School with the percentages of 60.52 percent and 12.72 percent, respectively. While the lowest education level is general/vocational primary school with the percentage of 0.51 percent.

Gambar 2 **Persentase Anggota Dewan Perwakilan Rakyat Daerah Berdasarkan Jenis Kelamin di Kabupaten Bengkulu Tengah, 2017**
Percentage of Member of The Regional House of Representatives by Sex in Bengkulu Tengah Regency, 2017



Gambar 3 **Persentase Pegawai Negeri Sipil Menurut Jenis Kelamin di Kabupaten Bengkulu Tengah, 2017**
Percentage of Civil Servants by Sex in Bengkulu Tengah Regency, 2017



2.1 WILAYAH ADMINISTRATIF/*ADMINISTRATIVE AREA*

Tabel 2.1.1 Jumlah Desa/Kelurahan Menurut Kecamatan di Kabupaten Bengkulu Tengah, 2017
Number of Villages by Subdistrict in Bengkulu Tengah Regency, 2017

	Kecamatan Subdistrict	Desa Village	Kelurahan Village
	(1)	(2)	(3)
1.	Talang Empat	15	-
2.	Karang Tinggi	18	-
3.	Taba Penanjung	13	1
4.	Merigi Kelindang	13	-
5.	Pagar Jati	14	-
6.	Merigi Sakti	15	-
7.	Pondok Kelapa	17	-
8.	Pondok Kubang	12	-
9.	Pematang Tiga	13	-
10.	Bang Haji	12	-
	Bengkulu Tengah	142	1

Sumber/Source: Dinas Pemberdayaan Masyarakat dan Desa (DPMD) Kabupaten Bengkulu Tengah/*Regional Office of Society Empowerment and Rural Development of Bengkulu Tengah Regency*

Tabel 2.1.2 Jumlah Desa Menurut Klasifikasi di Kabupaten Bengkulu Tengah, 2017
Table Number of Villages by Classification in Bengkulu Tengah Regency, 2017

	Kecamatan Subdistrict	Maju Advanced	Mandiri Independent	Berkembang Developing	Tertinggal Left Behind
	(1)	(2)	(3)	(4)	(5)
1.	Talang Empat	-	1	11	3
2.	Karang Tinggi	-	-	9	9
3.	Taba Penanjung	-	-	9	4
4.	Merigi Kelindang	-	-	2	11
5.	Pagar Jati	-	-	8	6
6.	Merigi Sakti	-	-	6	9
7.	Pondok Kelapa	4	-	13	-
8.	Pondok Kubang	-	-	7	5
9.	Pematang Tiga	-	-	4	9
10.	Bang Haji	-	-	1	11
	Bengkulu Tengah	4	1	70	67

Sumber/Source: Dinas Pemberdayaan Masyarakat dan Desa (DPMD) Kabupaten Bengkulu Tengah/Regional Office of Society Empowerment and Rural Development of Bengkulu Tengah Regency

Tabel 2.1.3 Ibukota Kecamatan di Kabupaten Bengkulu Tengah, 2017
Table *The Capital of Subdistrict in Bengkulu Tengah Regency, 2017*

Kecamatan Subdistrict	Nama Ibukota Capital of Subdistrict
(1)	(2)
1. Talang Empat	Kembang Seri
2. Karang Tinggi	Ujung Karang
3. Taba Penanjung	Bajak I
4. Merigi Kelindang	Lubuk Unen Baru
5. Pagar Jati	Keroya
6. Merigi Sakti	Arga Indah II
7. Pondok Kelapa	Pekik Nyaring
8. Pondok Kubang	Pondok Kubang
9. Pematang Tiga	Pematang Tiga
10. Bang Haji	Sekayun

Sumber/Source: Dinas Pemberdayaan Masyarakat dan Desa (DPMD) Kabupaten Bengkulu Tengah/Regional Office of Society Empowerment and Rural Development of Bengkulu Tengah Regency

2.2 DEWAN PERWAKILAN RAKYAT DAERAH

THE REGIONAL HOUSE OF REPRESENTATIVE

Tabel 2.2.1 Jumlah Anggota Dewan Perwakilan Rakyat Daerah Menurut Partai Politik dan Jenis Kelamin di Kabupaten Bengkulu Tengah, 2017
Number of Members of The Regional House of Representatives by Political Parties and Sex in Bengkulu Tengah Regency, 2017

Partai Politik <i>Political Parties</i>	Jenis Kelamin/ <i>Sex</i>		
	Laki-Laki <i>Male</i>	Perempuan <i>Female</i>	Jumlah <i>Total</i>
(1)	(2)	(3)	(4)
1. Golongan Karya	3	1	4
2. Nasional Demokrat	3	1	4
3. Hati Nurani Rakyat	3	1	4
4. Gerakan Indonesia Raya	3	1	4
5. Partai Demokrasi Indonesia Perjuangan	2	1	3
6. Partai Kebangkitan Bangsa	3	-	3
7. Partai Persatuan Pembangunan	2	-	2
8. Partai Keadilan Sejahtera	1	-	1
Bengkulu Tengah	20	5	25

Sumber/*Source*: Sekretariat Dewan Perwakilan Rakyat Daerah (DPRD) Kabupaten Bengkulu Tengah/*Secretariat of The Regional House of Representatives of Bengkulu Tengah Regency*

Tabel 2.2.2 Jumlah Anggota Dewan Perwakilan Rakyat Daerah Menurut Fraksi dan Jenis Kelamin di Kabupaten Bengkulu Tengah, 2017
Number of Members of The Regional House of Representatives by Faction and Sex in Bengkulu Tengah Regency, 2017

Fraksi <i>Faction</i>	Jenis Kelamin/ <i>Sex</i>		
	Laki-Laki <i>Male</i>	Perempuan <i>Female</i>	Jumlah <i>Total</i>
(1)	(2)	(3)	(4)
1. Fraksi Golongan Karya	3	1	4
2. Fraksi Nasional Demokrat	3	1	4
3. Fraksi Hati Nurani Rakyat	3	1	4
4. Fraksi Gerakan Indonesia Raya	3	1	4
5. Fraksi Demokrasi Indonesia	2	1	3
6. Fraksi Kebangkitan Bangsa	3	-	3
7. Fraksi Pembangunan Sejahtera	3	-	3
Bengkulu Tengah	20	5	25

Sumber/Source: Sekretariat Dewan Perwakilan Rakyat Daerah (DPRD) Kabupaten Bengkulu Tengah/*Secretariat of the Regional House of Representatives of Bengkulu Tengah Regency*

Tabel 2.2.3 Jumlah Anggota Dewan Perwakilan Rakyat Daerah Menurut Partai Politik dan Pendidikan di Kabupaten Bengkulu Tengah, 2017
Number of Members of The Regional House of Representatives by Political Parties and Education in Bengkulu Tengah Regency, 2017

Partai Politik Political Parties	SMU Senior High School	S1 Bachelor Degree	S2 Master Degree	Jumlah Total
(1)	(2)	(3)	(4)	(5)
1. Golongan Karya	-	3	1	4
2. Nasional Demokrat	1	3	-	4
3. Hati Nurani Rakyat	3	1	-	4
4. Gerakan Indonesia Raya	2	2	-	4
5. Partai Demokrasi Indonesia Perjuangan	2	1	-	3
6. Partai Kebangkitan Bangsa	2	1	-	3
7. Partai Persatuan Pembangunan	-	2	-	2
8. Partai Keadilan Sejahtera	-	-	1	1
Bengkulu Tengah	10	13	2	25

Sumber/Source: Sekretariat Dewan Perwakilan Rakyat Daerah (DPRD) Kabupaten Bengkulu Tengah/Secretariat of the Regional House of Representatives of Bengkulu Tengah Regency

Tabel 2.2.4 Jumlah Anggota Dewan Perwakilan Rakyat Daerah Menurut Komisi dan Jenis Kelamin di Kabupaten Bengkulu Tengah, 2017
Number of Members of The Regional House of Representatives by Commission and Sex in Bengkulu Tengah Regency, 2017

Komisi <i>Commission</i>	Jenis Kelamin/ <i>Sex</i>		
	Laki-Laki <i>Male</i>	Perempuan <i>Female</i>	Jumlah <i>Total</i>
(1)	(2)	(3)	(4)
1. Pimpinan/ <i>Leader</i>	3	-	3
2. Komisi I/ <i>Commission I</i>	5	3	8
3. Komisi II/ <i>Commission II</i>	5	2	7
4. Komisi III/ <i>Commission III</i>	7	-	7
Bengkulu Tengah	20	5	25

Sumber/*Source*: Sekretariat Dewan Perwakilan Rakyat Daerah (DPRD) Kabupaten Bengkulu Tengah/*Secretariat of the Regional House of Representatives of Bengkulu Tengah Regency*

Tabel 2.2.5 Jumlah Anggota Dewan Perwakilan Rakyat Daerah Menurut Komisi dan Pendidikan di Kabupaten Bengkulu Tengah, 2017
Number of Members of The Regional House of Number of Members of The Regional House of Representatives by Commission and Education in Bengkulu Tengah Regency, 2017

Partai Politik Political Parties	SMU Senior High School	S1 Bachelor Degree	S2 Master Degree	Jumlah Total
(1)	(2)	(3)	(4)	(5)
1. Pimpinan/Leader	-	3	-	3
2. Komisi I Commission I	3	4	1	8
3. Komisi II Commission II	1	5	1	7
4. Komisi III Commission III	2	5	-	7
Bengkulu Tengah	6	17	2	25

Sumber/Source: Sekretariat Dewan Perwakilan Rakyat Daerah (DPRD) Kabupaten Bengkulu Tengah/Sekretariat of the Regional House of Representatives of Bengkulu Tengah Regency

Tabel 2.2.6 Jumlah Kegiatan Dewan Perwakilan Rakyat Daerah Kabupaten Bengkulu Tengah, 2017
The Agenda of The Regional House of Representatives of Bengkulu Tengah Regency, 2017

Kegiatan Agendas	2014	2015	2016	2017
(1)	(2)	(3)	(4)	(5)
A. Rapat-rapat				
1. Rapat Paripurna	-	16	52	44
2. Rapat Paripurna Istimewa	4	2	3	4
3. Rapat Paripurna Khusus	-	-	-	-
4. Rapat Fraksi	-	-	-	-
5. Rapat Panitia Musyawarah	-	3	20	-
6. Rapat Panitia Anggaran	-	2	2	14
7. Rapat Kerja/Dengar Pendapat	-	20	-	-
8. Rapat Lainnya	-	4	-	-
B. Kunjungan DPRD				
1. Peninjauan ke Tingkat II	-	-	20	-
2. Peninjauan ke Provinsi Lain	-	8	8	-
3. Lainnya	-	-	9	-
C. Produk yang Dihasilkan				
1. SK Keputusan Dewan	12	11	20	18
2. Keputusan Pimpinan	5	9	5	20
3. Peraturan Daerah (PERDA)	7	12	11	10
4. Keputusan Panitia Musyawarah	-	3	20	18
5. Panitia Anggaran	-	2	2	2

Sumber/Source: Sekretariat Dewan Perwakilan Rakyat Daerah (DPRD) Kabupaten Bengkulu Tengah/Secretariat of the Regional House of Representatives of Bengkulu Tengah Regency

2.3 PEGAWAI NEGERI SIPIL/*CIVIL SERVANTS*

Tabel 2.3.1 Jumlah Pegawai Negeri Sipil Menurut Dinas/Instansi Pemerintah dan Jenis Kelamin di Kabupaten Bengkulu Tengah, 2017
Number of Civil Servants by Institution/Office and Sex in Bengkulu Tengah Regency, 2017

	Dinas/Instansi Pemerintahan <i>Institution/Office</i>	Jenis Kelamin/Sex		
		Laki-Laki <i>Male</i>	Perempuan <i>Female</i>	Jumlah <i>Total</i>
	(1)	(2)	(3)	(4)
1.	Sekretariat Daerah	98	42	140
2.	Sekretariat DPRD	26	7	33
3.	Inspektorat Daerah	15	23	38
4.	Badan Kepegawaian dan Pengembangan Sumber Daya Manusia	36	10	46
5.	Badan Kesatuan Bangsa dan Politik	20	2	22
6.	Badan Keuangan Daerah	38	30	68
7.	Badan Penanggulangan Bencana Daerah	20	2	22
8.	Badan Perencanaan, Penelitian dan Pengembangan	32	9	41
9.	Dinas Kependudukan dan Pencatatan Sipil	22	11	33
10.	Dinas Kesehatan	138	503	641
11.	Dinas Ketahanan Pangan dan Perikanan	22	19	41
12.	Dinas Ketenagakerjaan dan Transmigrasi	14	7	21
13.	Dinas Komunikasi dan Informatika	15	5	20
14.	Dinas Lingkungan Hidup	20	7	27
15.	Dinas Pariwisata dan Kebudayaan	15	9	24
16.	Dinas Pekerjaan Umum dan Penataan Ruang	52	13	65
17.	Dinas Pemadam Kebakaran	15	6	21

Lanjutan Tabel/*Continued Table 2.3.1*

	Dinas/Instansi Pemerintahan <i>Institution/Office</i>	Jenis Kelamin/Sex		
		Laki-Laki <i>Male</i>	Perempuan <i>Female</i>	Jumlah <i>Total</i>
	(1)	(2)	(3)	(4)
18.	Dinas Pemberdayaan Masyarakat dan Desa	15	11	26
19.	Dinas Pemberdayaan Perempuan, Perlindungan Anak, Pengendalian Penduduk dan Keluarga Berencana	24	23	47
20.	Dinas Penanaman Modal dan Pelayanan Terpadu Satu Pintu	18	10	28
21.	Dinas Pendidikan, Pemuda dan Olahraga	566	862	1 428
22.	Dinas Perdagangan, Perindustrian dan Koperasi Usaha Kecil Menengah	22	12	34
23.	Dinas Perhubungan	24	13	37
24.	Dinas Perpustakaan dan Kearsipan	12	21	33
25.	Dinas Pertanian	67	29	96
26.	Dinas Perumahan, Kawasan Permukiman dan Pertanahan	16	7	22
27.	Dinas Sosial	15	4	19
28.	Satuan Polisi Pamong Praja	38	5	43
29.	Kantor Camat Talang Empat	18	11	29
30.	Kantor Camat Karang Tinggi	13	7	20
31.	Kantor Camat Taba Penanjung	13	8	21
32.	Kantor Camat Merigi Kelindang	13	1	14
33.	Kantor Camat Pagar Jati	14	7	21
34.	Kantor Camat Merigi Sakti	11	4	15
35.	Kantor Camat Pondok Kelapa	23	15	38
36.	Kantor Camat Pondok Kubang	17	6	23

Lanjutan Tabel/*Continued Table 2.3.1*

Dinas/Instansi Pemerintahan <i>Institution/Office</i>	Jenis Kelamin/ <i>Sex</i>		
	Laki-Laki <i>Male</i>	Perempuan <i>Female</i>	Jumlah <i>Total</i>
(1)	(2)	(3)	(4)
37. Kantor Camat Pematang Tiga	17	4	21
38. Kantor Camat Bang Haji	19	3	22
Jumlah/Total	1 573	1 768	3 341

Sumber/*Source*: Badan Kepegawaian dan Pengembangan Sumber Daya Manusia (BKPSDM) Kabupaten Bengkulu Tengah/*Regional Agency for Employee Affairs and Development of Human Resources of Bengkulu Tengah Regency*

Tabel 2.3.2 Jumlah Pegawai Negeri Sipil Menurut Pendidikan Tertinggi yang Ditamatkan dan Jenis Kelamin di Kabupaten Bengkulu Tengah, 2017
Table *Number of Civil Servants by Educational Attainment and Sex in Bengkulu Tengah Regency, 2017*

Pendidikan Terakhir <i>Educational Attainment</i>	Jenis Kelamin/Sex		
	Laki-Laki <i>Male</i>	Perempuan <i>Female</i>	Jumlah <i>Total</i>
(1)	(2)	(3)	(4)
Sampai dengan SD <i>Up to Primary School</i>	13	4	17
SLTP/Sederajat <i>General/Vocational Junior High School</i>	17	-	17
SMA/Sederajat <i>General/Vocational Senior High School</i>	256	169	425
Diploma I <i>Diploma I</i>	10	15	25
Diploma II <i>Diploma II</i>	117	148	265
Diploma III <i>Diploma III</i>	80	296	376
S1 <i>Bachelor Degree</i>	969	1 053	2 022
S2 <i>Master Degree</i>	108	83	191
S3 <i>Doctoral Degree</i>	3	-	3
Jumlah/Total	1 573	1 768	3 341

Sumber/Source: Badan Kepegawaian dan Pengembangan Sumber Daya Manusia (BKPSDM) Kabupaten Bengkulu Tengah/Regional Agency for Employee Affairs and Development of Human Resources of Bengkulu Tengah Regency

Tabel 2.3.3 Jumlah Pegawai Negeri Sipil Menurut Golongan Kepangkatan dan Jenis Kelamin di Kabupaten Bengkulu Tengah, 2017
Number of Civil Servants by Hierarchy and Sex in Bengkulu Tengah Regency, 2017

Golongan Kepangkatan <i>Hierarchy</i>	Jenis Kelamin/ <i>Sex</i>		
	Laki-Laki <i>Male</i>	Perempuan <i>Female</i>	Jumlah <i>Total</i>
(1)	(2)	(3)	(4)
I/A (Juru Muda)	-	1	1
I/B (Juru Muda Tingkat I)	4	-	4
I/C (Juru)	8	-	8
I/D (Juru Tingkat I)	10	-	10
Golongan I/Range I			
II/A (Pengatur Muda)	38	24	62
II/B (Pengatur Muda Tingkat I)	68	22	90
II/C (Pengatur)	59	169	228
II/D (Pengatur Tingkat I)	39	78	117
Golongan II/Range II			
III/A (Penata Muda)	188	286	474
III/B (Penata Muda Tingkat I)	241	366	607
III/C (Penata)	239	271	510
III/D (Penata Tingkat I)	252	178	430
Golongan III/Range III			
IV/A (Pembina)	344	358	702
IV/B (Pembina Tingkat I)	57	13	70
IV/C (Pembina Utama Muda)	24	2	25
IV/D (Pembina Utama Madya)	2	-	2
IV/E (Pembina Utama)	-	-	-
Jumlah/Total	1 573	1 768	3 341

Sumber/*Source*: Badan Kepegawaian dan Pengembangan Sumber Daya Manusia (BKPSDM) Kabupaten Bengkulu Tengah/*Regional Agency for Employee Affairs and Development of Human Resources of Bengkulu Tengah Regency*

Tabel 2.3.4 Jumlah Pegawai Negeri Sipil Menurut Eselon Jabatan dan Jenis Kelamin di Kabupaten Bengkulu Tengah, 2017
Number of Civil Servants by Echelon Position and Sex in Bengkulu Tengah Regency, 2017

Eselon Jabatan <i>Echelon Position</i>	Jenis Kelamin/Sex		
	Laki-Laki <i>Male</i>	Perempuan <i>Female</i>	Jumlah <i>Total</i>
(1)	(2)	(3)	(4)
II	25	4	29
III	114	26	140
IV	307	179	486
Jumlah/Total	446	209	655

Sumber/Source: Badan Kepegawaian dan Pengembangan Sumber Daya Manusia (BKPSDM) Kabupaten Bengkulu Tengah/Regional Agency for Employee Affairs and Development of Human Resources of Bengkulu Tengah Regency

Tabel 2.3.5 Jumlah Pegawai Negeri Sipil Menurut Dinas/Instansi Pemerintah dan Eselon Jabatan di Kabupaten Bengkulu Tengah, 2017
Number of Civil Servants by in Institution/Office and Echelon Position Bengkulu Tengah Regency, 2017

	Dinas/Instansi Pemerintahan <i>Institution/Office</i>	Eselon Jabatan/ <i>Echelon Position</i>		
		II	III	IV
	(1)	(2)	(3)	(4)
1.	Sekretariat Daerah	6	8	27
2.	Sekretariat DPRD	1	3	6
3.	Inspektorat Daerah	1	4	2
4.	Badan Kepegawaian dan Pengembangan Sumber Daya Manusia	1	5	15
5.	Badan Kesatuan Bangsa dan Politik	-	5	10
6.	Badan Keuangan Daerah	1	5	21
7.	Badan Penanggulangan Bencana Daerah	1	3	9
8.	Badan Perencanaan, Penelitian dan Pengembangan	1	6	18
9.	Dinas Kependudukan dan Pencatatan Sipil	1	4	15
10.	Dinas Kesehatan	1	4	41
11.	Dinas Ketahanan Pangan dan Perikanan	-	5	15
12.	Dinas Ketenagakerjaan dan Transmigrasi	-	3	6
13.	Dinas Komunikasi dan Informatika	1	3	8
14.	Dinas Lingkungan Hidup	1	4	16
15.	Dinas Pariwisata dan Kebudayaan	1	4	10
16.	Dinas Pekerjaan Umum dan Penataan Ruang	1	5	16
17.	Dinas Pemadam Kebakaran	1	3	11

Lanjutan Tabel/*Continued Table 2.3.5*

	Dinas/Instansi Pemerintahan <i>Institution/Office</i>	Eselon Jabatan/ <i>Echelon Position</i>		
		II	III	IV
		(1)	(2)	(3)
18.	Dinas Pemberdayaan Masyarakat dan Desa	1	4	11
19.	Dinas Pemberdayaan Perempuan, Perlindungan Anak, Pengendalian Penduduk dan Keluarga Berencana	1	6	30
20.	Dinas Penanaman Modal dan Pelayanan Terpadu Satu Pintu	1	4	11
21.	Dinas Pendidikan, Pemuda dan Olahraga	1	6	31
22.	Dinas Perdagangan, Perindustrian dan Koperasi Usaha Kecil Menengah	1	4	15
23.	Dinas Perhubungan	1	4	11
24.	Dinas Perpustakaan dan Kearsipan	1	4	15
25.	Dinas Pertanian	-	5	17
26.	Dinas Perumahan, Kawasan Permukiman dan Pertanahan	1	3	8
27.	Dinas Sosial	1	4	11
28.	Satuan Polisi Pamong Praja	1	5	15
29.	Kantor Camat Talang Empat	-	2	6
30.	Kantor Camat Karang Tinggi	-	2	6
31.	Kantor Camat Taba Penanjung	-	1	5
32.	Kantor Camat Merigi Kelintang	-	2	7
33.	Kantor Camat Pagar Jati	-	2	5
34.	Kantor Camat Merigi Sakti	-	1	6
35.	Kantor Camat Pondok Kelapa	-	2	7
36.	Kantor Camat Pondok Kubang	-	2	7

Lanjutan Tabel/*Continued Table 2.3.5*

Dinas/Instansi Pemerintahan <i>Institution/Office</i>	Eselon Jabatan/ <i>Echelon Position</i>		
	II	III	IV
(1)	(2)	(3)	(4)
37. Kantor Camat Pematang Tiga	-	1	10
38. Kantor Camat Bang Haji	-	2	6
Jumlah/Total	29	140	486

Sumber/Source: Badan Kepegawaian dan Pengembangan Sumber Daya Manusia (BKPSDM) Kabupaten Bengkulu Tengah/*Regional Agency for Employee Affairs and Development of Human Resources of Bengkulu Tengah Regency*

Tabel 2.3.6 Jumlah Pegawai Negeri Sipil Menurut Dinas/Instansi Pemerintah dan Golongan Kepangkatan di Kabupaten Bengkulu Tengah, 2017
Number of Civil Servants by Institution/Office and Hierarcy in Bengkulu Tengah Regency, 2017

Dinas/Instansi Pemerintahan <i>Institution/Office</i>	Golongan Kepangkatan/ <i>Rank Class</i>			
	I	II	III	IV
(1)	(2)	(3)	(4)	(5)
1. Sekretariat Daerah	-	26	97	17
2. Sekretariat DPRD	-	4	24	5
3. Inspektorat Daerah	-	1	31	6
4. Badan Kepegawaian dan Pengembangan Sumber Daya Manusia	-	4	40	2
5. Badan Kesatuan Bangsa dan Politik	-	3	11	8
6. Badan Keuangan Daerah	-	12	53	3
7. Badan Penanggulangan Bencana Daerah	-	1	17	4
8. Badan Perencanaan, Penelitian dan Pengembangan	-	2	35	4
9. Dinas Kependudukan dan Pencatatan Sipil	-	1	26	6
10. Dinas Kesehatan	1	227	398	15
11. Dinas Ketahanan Pangan dan Perikanan	2	10	25	4
12. Dinas Ketenagakerjaan dan Transmigrasi	-	-	15	6
13. Dinas Komunikasi dan Informatika	1	2	14	3
14. Dinas Lingkungan Hidup	-	1	21	5
15. Dinas Pariwisata dan Kebudayaan	-	1	17	6
16. Dinas Pekerjaan Umum dan Penataan Ruang	-	6	56	3
17. Dinas Pemadam Kebakaran	-	1	14	6

Lanjutan Tabel/*Continued Table 2.3.6*

	Dinas/Instansi Pemerintahan <i>Institution/Office</i>	Golongan Kepangkatan/ <i>Rank Class</i>			
		I	II	III	IV
	(1)	(2)	(3)	(4)	(5)
18.	Dinas Pemberdayaan Masyarakat dan Desa	-	5	17	4
19.	Dinas Pemberdayaan Perempuan, Perlindungan Anak, Pengendalian Penduduk dan Keluarga Berencana	-	1	39	7
20.	Dinas Penanaman Modal dan Pelayanan Terpadu Satu Pintu	-	2	22	4
21.	Dinas Pendidikan, Pemuda dan Olahraga	8	92	708	620
22.	Dinas Perdagangan, Perindustrian dan Koperasi Usaha Kecil Menengah	-	1	29	4
23.	Dinas Perhubungan	-	1	28	8
24.	Dinas Perpustakaan dan Kearsipan	-	4	25	4
25.	Dinas Pertanian	1	2	72	21
26.	Dinas Perumahan, Kawasan Permukiman dan Pertanahan	-	2	19	2
27.	Dinas Sosial	-	-	16	3
28.	Satuan Polisi Pamong Praja	-	4	33	6
29.	Kantor Camat Talang Empat	1	8	9	4
30.	Kantor Camat Karang Tinggi	-	8	10	2
31.	Kantor Camat Taba Penanjung	2	5	6	1
32.	Kantor Camat Merigi Kelindang	3	1	9	2
33.	Kantor Camat Pagar Jati	-	10	9	2
34.	Kantor Camat Merigi Sakti	1	9	11	-
35.	Kantor Camat Pondok Kelapa	1	15	21	1
36.	Kantor Camat Pondok Kubang	2	8	12	1

Lanjutan Tabel/*Continued Table 2.3.6*

Dinas/Instansi Pemerintahan <i>Institution/Office</i>	Golongan Kepangkatan/ <i>Rank Class</i>			
	I	II	III	IV
	(1)	(2)	(3)	(4)
37. Kantor Camat Pematang Tiga	-	6	15	-
38. Kantor Bang Haji	-	11	17	1
Jumlah/Total	23	497	2 021	800

Sumber/*Source*: Badan Kepegawaian dan Pengembangan Sumber Daya Manusia (BKPSDM) Kabupaten Bengkulu Tengah/*Regional Agency for Employee Affairs and Development of Human Resources of Bengkulu Tengah Regency*

KEPENDUDUKAN DAN KETENAGAKERJAAN
Population and Employment

3



Sex
Ratio

105



Sex Ratio 105.

Jumlah Lelaki 5 % lebih banyak dari jumlah Perempuan
Every 100 Female Population, There Are 105 Male Population



**Angkatan Kerja yang
Menganggur dengan
Pendidikan SMA Ke Atas**

*The Unemployment
Above Senior High School*

8,44 %



<http://bengkulutengahkab.bps>

PENJELASAN TEKNIS

1. Sumber utama data kependudukan adalah sensus penduduk yang dilaksanakan setiap sepuluh tahun sekali. Sensus penduduk telah dilaksanakan sebanyak enam kali sejak Indonesia merdeka, yaitu tahun 1961, 1971, 1980, 1990, 2000, dan 2010.

Di dalam sensus penduduk, pencacahan dilakukan terhadap seluruh penduduk yang berdomisili di wilayah teritorial Indonesia termasuk warga negara asing kecuali anggota korps diplomatik negara sahabat beserta keluarganya.

Metode pengumpulan data dalam sensus dilakukan dengan wawancara antara petugas sensus dengan responden dan juga melalui *e-census*. Pencatatan penduduk menggunakan konsep usual residence, yaitu konsep di mana penduduk biasa bertempat tinggal. Bagi penduduk yang bertempat tinggal tetap dicacah di mana mereka biasa tinggal, sedangkan untuk penduduk yang tidak bertempat tinggal tetap dicacah di tempat di mana mereka ditemukan petugas sensus pada malam 'Hari Sensus'. Termasuk penduduk yang tidak bertempat tinggal tetap adalah

TECHNICAL NOTES

1. *The main source of demographic data is population census, which is conducted every ten years. Population Census has been conducted six times since Indonesia's independence: 1961, 1971, 1980, 1990, 2000, and 2010.*

The population census enumerates all residents who domicile in the entire territory of Indonesia including foreign citizens except the diplomatic corps members and their families.

The method of data collection in a population census involves interviewing respondents and conducting e-census. Enumeration of the population uses the concept of "usual residence", which is the concept of "places where people usually live". De jure was applied to the permanent residents, while de facto was applied to non-permanent residents. The permanent residents were enumerated in place where they normally live, the non-permanent residents were enumerated where they were found by the enumerators, on the night of 'Census Date'. The non permanent residents include homeless people, ship crew, boat people, remote

tuna wisma, awak kapal berbendera Indonesia, penghuni perahu/rumah apung, masyarakat terpencil/terasing, dan pengungsi. Bagi mereka yang mempunyai tempat tinggal tetap dan sedang bepergian ke luar wilayah lebih dari enam bulan, tidak dicacah di tempat tinggalnya, tetapi dicacah di tempat tujuannya. Untuk tahun yang tidak dilaksanakan sensus penduduk, data kependudukan diperoleh dari hasil proyeksi penduduk. Proyeksi penduduk merupakan suatu perhitungan ilmiah yang didasarkan pada asumsi dari komponen-komponen perubahan penduduk, yaitu kelahiran, kematian, dan migrasi. Proyeksi penduduk Indonesia 2010–2035 menggunakan data dasar penduduk hasil SP2010.

2. **Penduduk Kabupaten Bengkulu Tengah** adalah semua orang yang berdomisili di wilayah teritorial Indonesia selama 6 bulan atau lebih dan atau mereka yang berdomisili kurang dari 6 bulan tetapi bertujuan menetap.
3. **Laju pertumbuhan penduduk** adalah angka yang menunjukkan persentase penambahan penduduk dalam jangka waktu tertentu.

area community, and internally displaced persons. Those who had permanent residence and had been travelling away from their home for six months or more were not enumerated in their permanent place, but in the place where they were during the census.

For the periods where the population census is not conducted, population projection is done to estimate population during those years. The population projection is an estimate based on the demographic components, such as birth, death, and migration. Indonesia's 2010–2035 population projection used the 2010 Population Census as the base population.

2. **The population of Bengkulu Tengah Regency** are all residents of the entire territory of Indonesia who have stayed for six months or longer, and those who intended to stay more than six months even though their length of stay is less than six months.
3. **The growth rate of population** is the number that show percentage of population growth within a specified period.

4. **Kepadatan penduduk** adalah rasio banyaknya penduduk per kilometer persegi.
 5. **Rasio jenis kelamin** adalah perbandingan antara penduduk laki-laki dan penduduk perempuan pada suatu wilayah dan waktu tertentu. Biasanya dinyatakan dengan banyaknya penduduk laki-laki untuk 100 penduduk perempuan.
 6. **Distribusi penduduk** adalah pola persebaran penduduk di suatu wilayah, baik berdasarkan batas-batas geografis maupun berdasarkan batas-batas administrasi pemerintahan.
 7. **Komposisi penduduk** adalah pola persebaran penduduk menurut karakteristiknya, contoh: penduduk menurut kelompok umur, penduduk menurut jenis kelamin
 8. **Penduduk usia kerja** adalah penduduk yang berumur 15 tahun ke atas.
 9. **Angkatan kerja** adalah penduduk usia kerja (15 tahun ke atas) yang bekerja, punya pekerjaan namun sementara tidak bekerja, dan pengangguran.
4. **Population density** is ratio of population per square kilometer.
 5. **Sex ratio** is the ratio of males population to females population in a given area and time, usually expressed as the number of males for every 100 females.
 6. **Population distribution** is the pattern of population distribution in an area, either by geographic boundaries or by government administrative boundaries.
 7. **Population compotion** is the pattern of population distribution by its characteristics, example: population by age group, population by sex
 8. **Working age population** is persons of 15 years and over.
 9. **Labor force or economically active** are persons of 15 years and over, who in the previous week were working, temporarily absent from work but having jobs, and

unemployment.

10. **Bekerja** adalah kegiatan ekonomi yang dilakukan oleh seseorang dengan maksud memperoleh atau membantu memperoleh pendapatan atau keuntungan dan lamanya bekerja paling sedikit 1 jam secara terus menerus dalam seminggu yang lalu (termasuk pekerja keluarga tanpa upah yang membantu dalam suatu usaha/kegiatan ekonomi).
 11. **Jumlah jam kerja seluruhnya** adalah jumlah jam kerja yang digunakan untuk bekerja (tidak termasuk jam kerja istirahat resmi dan jam kerja yang digunakan untuk hal-hal di luar pekerjaan).
 12. **Lapangan usaha** adalah bidang kegiatan dari pekerjaan/tempat bekerja di mana seseorang bekerja. Klasifikasi lapangan usaha mengikuti Klasifikasi Baku Lapangan Usaha Indonesia (KBLI) dalam 1 digit.
 13. **Status pekerjaan** adalah kedudukan seseorang dalam unit usaha/kegiatan dalam melakukan pekerjaan.
 14. **Berusaha sendiri tanpa dibantu orang lain** adalah bekerja atau
10. **Working** is economic activity conducted by a person and intended to earn income by doing work or helping to do work at least one hour continuously during the reference week (including unpaid family worker/s for any economic activity).
 11. **Total working hours** is the total hours spent by an employee to perform all jobs (excluding the time used for other activities which are not classified as work).
 12. **Industry** is field of a person's activity or establishment. The classification of industries follows the Indonesia Standard Industrial Classification (KBLI) in one digit.
 13. **Employment status** is the status of a person at his place of work or establishment where he was employed.
 14. **Own-account worker** is a person who works at his own risk without

berusaha dengan menanggung risiko secara ekonomis, yaitu dengan tidak kembalinya ongkos produksi yang telah dikeluarkan dalam rangka usahanya tersebut, serta tidak menggunakan pekerja dibayar maupun pekerja tak dibayar, termasuk yang sifat pekerjaannya memerlukan teknologi atau keahlian khusus.

assisted by paid per mount worker or unpaid worker include technical job or skill job.

15. **Berusaha dibantu buruh tidak tetap/buruh tidak dibayar** adalah bekerja atau berusaha atas risiko sendiri, dan menggunakan buruh/pekerja tak dibayar dan atau buruh/pekerja tidak tetap.

15. ***Employer assisted by temporary workers/unpaid worker*** is a person who works at his own risk and assisted by temporary worker/unpaid worker.

16. **Berusaha dibantu buruh tetap/buruh dibayar** adalah berusaha atas risiko sendiri dan mempekerjakan paling sedikit satu orang buruh/pekerja tetap yang dibayar.

16. ***Employer assisted by permanent workers/paid workers*** is a person who does his business at her/his own risk at least one assisted by paid permanent worker.

17. **Buruh/karyawan/pegawai** adalah seseorang yang bekerja pada orang lain atau instansi/kantor/ perusahaan secara tetap dengan menerima upah/gaji baik berupa uang maupun barang. Buruh yang tidak mempunyai majikan tetap, tidak digolongkan sebagai buruh/karyawan, tetapi sebagai pekerja bebas. Seseorang dianggap

17. ***Employee*** is a person who work permanently for other people or institution/office/ company and gains some money/cash or goods as wage/salary. Labor who have no permanent employer is not categorized as a laborer/ worker/employee but casual worker. A laborers in general is considered to have a permanent

POPULATION AND EMPLOYMENT

memiliki majikan tetap jika memiliki 1 (satu) majikan (orang/rumah tangga) yang sama dalam sebulan terakhir, khusus pada sektor bangunan batasannya tiga bulan. Apabila majikannya instansi/lembaga, boleh lebih dari satu.

employer if he has the same employer during the past month, particularly for building construction sector is 3 months. If the employer is an institution, more than 1 (one) employer is allowed.

18. **Pekerja bebas** adalah seseorang yang bekerja pada orang lain/majikan/institusi yang tidak tetap (lebih dari 1 majikan dalam sebulan terakhir) di usaha pertanian baik berupa usaha rumah tangga maupun bukan usaha rumah tangga, ataupun di nonpertanian atas dasar balas jasa dengan menerima upah atau imbalan baik berupa uang maupun barang, dan baik dengan sistem pembayaran harian maupun borongan

18. **Casual employee** is a person who does not work permanently for other people/employer/ institution (more than 1 employer during the last 1 month) in agricultural sector, either home industry or not home industry, or in non-agricultural sector based on remuneration paid with money or goods, and based on daily or contact payment system.

19. **Pekerja tak dibayar** adalah seseorang yang bekerja membantu usaha untuk memperoleh penghasilan/keuntungan yang dilakukan oleh salah seorang anggota rumah tangga atau bukan anggota rumah tangga tanpa mendapat upah/gaji baik berupa uang maupun barang.

19. **Unpaid worker** is a person who intended to work without pay, either with money or good, in an establishment run by other members of the family, relative or neighbour.

ULASAN

Penduduk Kabupaten Bengkulu Tengah pada tahun 2017 mencapai 111.318 jiwa, sedangkan pada tahun 2016 mencapai 109.593 jiwa. Rasio jenis kelamin penduduk Kabupaten Bengkulu Tengah pada tahun 2017 sebesar 105. Hal ini menunjukkan bahwa setiap 100 penduduk perempuan terdapat 105 penduduk laki-laki. Dari 10 kecamatan yang ada di Kabupaten Bengkulu Tengah, rasio jenis kelamin tertinggi adalah di Kecamatan Talang Empat yaitu 109. Sedangkan rasio jenis kelamin dibawah 105 ada di Kecamatan Karang Tinggi dan Pondok Kelapa sebesar 104, Merigi Kelindang sebesar 103, Merigi Sakti sebesar 102 dan 101 untuk Pagar Jati dan Pematang Tiga.

Angkatan kerja adalah penduduk yang berumur 15 tahun ke atas yang bekerja, sementara tidak bekerja atau sedang mencari pekerjaan. Penduduk kurang dari 15 tahun meski telah bekerja guna memenuhi kebutuhan hidupnya tidak termasuk dalam angkatan kerja. Angkatan kerja sebagai bagian dari aspek demografi memiliki kecenderungan meningkat atau menurun sesuai perubahan yang dialami oleh penduduk. Hal ini dikarenakan faktor alamiah, yakni kelahiran,

DESCRIPTION

The population of Bengkulu Tengah Regency in 2017 reaches 111,318 people, while in 2016 reaches 109,593. The population sex ratio in Bengkulu Tengah Regency in 2017 is 105. This shows that for every 100 female population, there are 105 male population. Of the 10 subdistrict in Bengkulu Tengah Regency, subdistrict with the highest sex ratio is in Talang Empat which is 109. The sex ratio below 105 is in Karang Tinggi and Pondok Kelapa that are 104, Merigi Kelindang which is 103, Merigi Sakti which is 102 and 101 for Pagar Jati and Pematang Tiga.

The labor force is the population aged 15 years or above who are currently working, not working temporarily, or looking for jobs. The population aged below 15 who are working to meet their needs are not included as the labor force. The labor force as part of demography have the tendency to increase or decrease in accordance with the changes experienced by the population. This is due to natural factors, such as birth, death, and population shifting.

The unemployment rate is defined as the population of working age who are

POPULATION AND EMPLOYMENT

kematian, dan pergeseran jumlah penduduk.

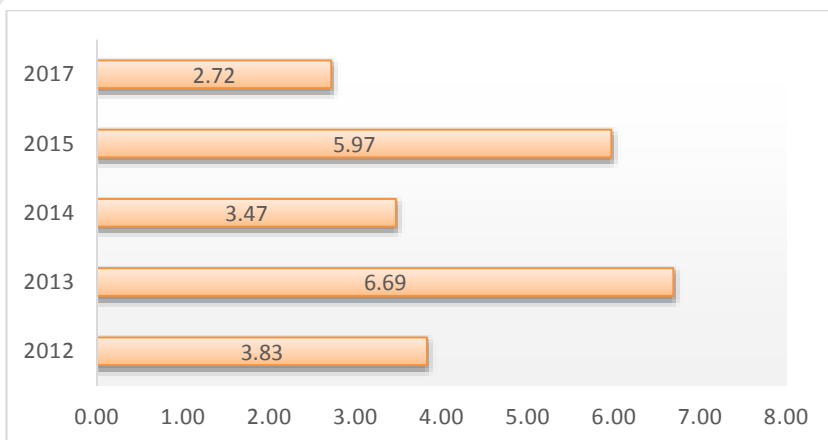
Angka pengangguran didefinisikan sebagai penduduk usia kerja yang mencari pekerjaan, mempersiapkan usaha, merasa tidak mungkin mendapat pekerjaan namun belum mulai bekerja. Jumlah angkatan kerja di Kabupaten Bengkulu Tengah tahun 2017 sebanyak 56.117 orang sedangkan tingkat pengangguran sebesar 2,72 persen.

looking for jobs, preparing businesses, finding it impossible to get a job but have not started working yet. The labor force in Bengkulu Tengah Regency in 2017 is 56,117 people, while the unemployment rate is 2.72 percent.

Gambar 4 Perkembangan Jumlah Penduduk di Kabupaten Bengkulu Tengah (jiwa), 2010-2017
Picture Population Growth in Bengkulu Tengah Regency (people), 2010-2017



Gambar 5 Perkembangan Tingkat Pengangguran (%) di Kabupaten Bengkulu Tengah, 2012-2015 dan 2017
Picture The Development of Unemployment Rate (%) in Bengkulu Tengah Regency, 2012-2015 and 2017



3.1 KEPENDUDUKAN/*POPULATION*

Tabel 3.1.1 Jumlah Penduduk dan Laju Pertumbuhan Penduduk Menurut Kecamatan di Kabupaten Bengkulu Tengah, 2010, 2016, dan 2017
Table *Population and Population Growth Rate by Subdistrict in Bengkulu Tengah Regency, 2010, 2016, and 2017*

Kecamatan Subdistrict	Jumlah Penduduk (Jiwa) Population (People)			Laju Pertumbuhan Penduduk per Tahun (%) Annual Population Growth Rate (%)	
	2010	2016	2017	2010-2016	2016-2017
(1)	(2)	(3)	(4)	(5)	(6)
1. Talang Empat	13 043	15 685	16 141	3,38	2,91
2. Karang Tinggi	11 267	11 817	11 887	0,81	0,59
3. Taba Penanjung	10 858	11 547	11 643	1,06	0,83
4. Merigi Kelindang	6 274	6 698	6 756	1,13	0,87
5. Pagar Jati	5 708	6 091	6 145	1,12	0,89
6. Merigi Sakti	5 631	5 853	5 879	0,66	0,44
7. Pondok Kelapa	25 313	28 084	28 515	1,82	1,53
8. Pondok Kubang	7 920	9 158	9 361	2,61	2,22
9. Pematang Tiga	6 709	7 668	7 825	2,38	2,05
10. Bang Haji	5 964	6 992	7 166	2,87	2,49
Bengkulu Tengah	98 687	109 593	111 318	1,84	1,57

Sumber/Source: Proyeksi Penduduk Indonesia 2010–2035/Indonesia Population Projection 2010–2035

Tabel 3.1.2 Jumlah Penduduk dan Rasio Jenis Kelamin Menurut Kecamatan di Kabupaten Bengkulu Tengah, 2017
Table Population and Sex Ratio by Subdistrict in Bengkulu Tengah Regency, 2017

	Kecamatan Subdistrict	Jenis Kelamin/Sex			Rasio Jenis Kelamin Sex Ratio
		Laki-Laki Male	Perempuan Female	Jumlah Total	
	(1)	(2)	(3)	(4)	(5)
1.	Talang Empat	8 414	7 727	16 141	109
2.	Karang Tinggi	6 066	5 821	11 887	104
3.	Taba Penanjung	5 994	5 649	11 643	106
4.	Merigi Kelindang	3 430	3 326	6 756	103
5.	Pagar Jati	3 084	3 061	6 145	101
6.	Merigi Sakti	2 970	2 909	5 879	102
7.	Pondok Kelapa	14 557	13 958	28 515	104
8.	Pondok Kubang	4 866	4 495	9 361	108
9.	Pematang Tiga	3 941	3 884	7 825	101
10.	Bang Haji	3 681	3 485	7 166	106
	Bengkulu Tengah	57 003	54 315	111 318	105

Sumber/Source: Proyeksi Penduduk Indonesia 2010–2035/Indonesia Population Projection 2010–2035

Tabel 3.1.3 Distribusi dan Kepadatan Penduduk Menurut Kecamatan di Kabupaten Bengkulu Tengah, 2017
Table Population Distribution and Density by Subdistrict in Bengkulu Tengah Regency, 2017

	Kecamatan Subdistrict	Persentase Penduduk Percentage of Total Population	Kepadatan Penduduk per km² Population Density per sq.km
	(1)	(2)	(3)
1.	Talang Empat	14,50	172,41
2.	Karang Tinggi	10,68	86,47
3.	Taba Penanjung	10,46	78,47
4.	Merigi Kelindang	6,07	68,64
5.	Pagar Jati	5,52	32,59
6.	Merigi Sakti	5,28	58,83
7.	Pondok Kelapa	25,62	172,61
8.	Pondok Kubang	8,41	101,75
9.	Pematang Tiga	7,03	60,36
10.	Bang Haji	6,44	101,34
	Bengkulu Tengah	100,00	90,95

Sumber/Source: Proyeksi Penduduk Indonesia 2010–2035/Indonesia Population Projection 2010–2035

Tabel 3.1.4 Jumlah Penduduk Menurut Kelompok Umur dan Jenis Kelamin di Kabupaten Bengkulu Tengah, 2017
Table *Population by Age Group and Sex in Bengkulu Tengah Regency, 2017*

Kelompok Umur <i>Age Group</i>	Jenis Kelamin/Sex		
	Laki-Laki <i>Male</i>	Perempuan <i>Female</i>	Jumlah <i>Total</i>
(1)	(2)	(3)	(4)
0 - 4	5 998	5 596	11 594
5 - 9	5 856	5 546	11 402
10 - 14	5 776	5 353	11 129
15 - 19	5 436	5 015	10 451
20 - 24	5 099	4 942	10 041
25 - 29	5 025	5 130	10 155
30 - 34	4 957	4 928	9 885
35 - 39	4 313	4 086	8 399
40 - 44	3 781	3 462	7 243
45 - 49	3 130	2 947	6 077
50 - 54	2 450	2 380	4 830
55 - 59	1 917	1 601	3 518
60 - 64	1 314	1 150	2 464
65 - 69	760	834	1 594
70 - 75	587	651	1 238
75+	604	694	1 298
Jumlah/Total	57 003	54 315	111 318

Sumber/Source: Proyeksi Penduduk Indonesia 2010–2035/Indonesia Population Projection 2010–2035

Tabel 3.1.5 Banyaknya Akte Kelahiran, Perkawinan dan Perceraian Non-Muslim, Kematian, Pengangkatan Anak, Kartu Keluarga dan KTP yang Dikeluarkan di Kabupaten Bengkulu Tengah, 2015-2017
Number of Birth Certificate, Non-Muslim Marriage and Divorce, Death, Adoption and Family Card ID Cardshare Issued in Bengkulu Tengah Regency, 2015-2017

Jenis/Classification	2015	2016	2017
(1)	(2)	(3)	(4)
Akte Kelahiran/ <i>Birth Certificate</i>	3 039	7 256	13 586*
Perkawinan Non-Muslim/ <i>Non-Muslim Marriage</i>	7	14	15
Perceraian Non-Muslim/ <i>Non-Muslim Divorce</i>	1	-	-
Kematian/ <i>Death</i>	10	21	354
Pengangkatan Anak/ <i>Adoption</i>	-	-	-
Kartu Tanda Penduduk (KTP)/ <i>Personal Card ID</i>	10 237	10 124	7 693
Kartu Keluarga/ <i>Family Card ID</i>	8 074	11 212	12 018
Jumlah/Total	21 368	28 627	33 666

Keterangan/Note: * Pada Tahun 2017 Pemerintah Mengadakan Program Pelayanan Pembuatan Akte Kelahiran Keliling/*In 2017 The Government Held a Mobile Birth Certificate Making Program*

Sumber/Source: Dinas Kependudukan dan Catatan Sipil Kabupaten Bengkulu Tengah/*Regional Office of Citizenship and Civil Registration of Bengkulu Tengah Regency*

3.2 KETENAGAKERJAAN/*EMPLOYMENT*

Tabel 3.2.1 Jumlah Penduduk Berumur 15 Tahun ke Atas Menurut Jenis Kegiatan Selama Seminggu yang Lalu dan Jenis Kelamin di Kabupaten Bengkulu Tengah, 2017
Population Aged 15 Years and Over by Type of Activity During The Previous Week and Sex in Bengkulu Tengah Regency, 2017

Kegiatan Utama <i>Main Activity</i>	Jenis Kelamin/ <i>Sex</i>		
	Laki-laki <i>Male</i>	Perempuan <i>Female</i>	Jumlah <i>Total</i>
(1)	(2)	(3)	(4)
Angkatan Kerja/<i>Economically Active</i>	35 357	20 760	56 117
Bekerja/ <i>Working</i>	34 661	19 928	54 589
Pengangguran Terbuka/ <i>Unemployment</i>	696	832	1 528
Bukan Angkatan Kerja <i>Economically Inactive</i>	4 841	17 792	22 633
Sekolah/ <i>Attending School</i>	3 398	2 385	5 783
Mengurus Rumah Tangga/ <i>Housekeeping</i>	836	14 499	15 335
Lainnya/ <i>Others</i>	607	908	1 515
Jumlah/<i>Total</i>	40 198	38 552	78 750
Tingkat Partisipasi Angkatan Kerja <i>Economically Active Participation Rate</i>	87,96	53,85	71,26
Tingkat Pengangguran/<i>Unemployment Rate</i>	1,97	4,01	2,72

Sumber/*Source*: Survei Angkatan Kerja Nasional Agustus/*August National Labor Force Survey*

Tabel 3.2.2 Jumlah Penduduk Berumur 15 Tahun ke Atas Menurut Pendidikan Tertinggi yang Ditamatkan dan Jenis Kegiatan Selama Seminggu yang Lalu di Kabupaten Bengkulu Tengah, 2017
Population Aged 15 Years and Over by Educational Attainment and Type of Activity During The Previous Week in Bengkulu Tengah Regency, 2017

Pendidikan Tertinggi yang Ditamatkan <i>Educational Attainment</i>	Angkatan Kerja/ <i>Economically Active</i>			Bukan Angkatan Kerja <i>Economically Inactive</i>	Jumlah Total
	Bekerja <i>Working</i>	Pengangguran Terbuka <i>Unemployment</i>	Jumlah Total		
(1)	(2)	(3)	(4)	(5)	(6)
Sekolah Dasar ke Bawah <i>Elementary School Below</i>	28 791	459	29 250	13 624	42 874
Sekolah Menengah Pertama <i>Junior High School</i>	8 347	110	8 457	3 624	12 081
Sekolah Menengah Atas <i>Senior High School</i>	11 264	830	12 094	3 644	15 738
Sekolah Menengah Atas Kejuruan <i>Vocational Senior High School</i>	3 146	129	3 275	729	4 004
Diploma I/II/III/Akademi <i>Diploma I/II/III/Academy</i>	556	-	556	243	799
Universitas/ <i>University</i>	2 485	-	2 485	769	3 254
Jumlah/Total	54 589	1 528	56 117	22 633	78 750

Sumber/Source: Survei Angkatan Kerja Nasional Agustus/August National Labor Force Survey

Tabel 3.2.3 Jumlah Penduduk Berumur 15 Tahun ke Atas yang Bekerja Selama Seminggu yang Lalu Menurut Kelompok Umur dan Jenis Kelamin di Kabupaten Bengkulu Tengah, 2017
Table *Population Aged 15 Years and Over Who Worked During the Previous Week by Age Group and Sex in Bengkulu Tengah Regency, 2017*

Kelompok Umur <i>Age Group</i>	Jenis Kelamin/Sex		
	Laki-laki <i>Male</i>	Perempuan <i>Female</i>	Jumlah <i>Total</i>
(1)	(2)	(3)	(4)
15 - 24	2 935	2 431	5 366
25 - 29	3 803	3 247	7 050
30 - 34	5 763	2 566	8 329
35 - 44	10 485	6 153	16 638
45 - 54	6 200	3 175	9 375
55 - 59	2 297	733	3 030
60+	3 178	1 623	4 801
Jumlah/Total	34 661	19 928	54 589

Sumber/Source: Survei Angkatan Kerja Nasional Agustus/August National Labor Force Survey

Tabel 3.2.4 Jumlah Penduduk Berumur 15 Tahun ke Atas yang Bekerja Selama Seminggu yang Lalu Menurut Lapangan Pekerjaan Utama dan Jenis Kelamin di Kabupaten Bengkulu Tengah, 2017
Population Aged 15 Years and Over Who Worked During the Previous Week by Main Industry and Sex in Bengkulu Tengah Regency, 2017

Lapangan Pekerjaan Utama ¹ <i>Main Industry¹</i>	Jenis Kelamin/Sex		
	Laki-laki <i>Male</i>	Perempuan <i>Female</i>	Jumlah <i>Total</i>
(1)	(2)	(3)	(4)
1	18 422	10 865	29 287
2	2 580	-	2 580
3	1 970	690	2 660
4	219	-	219
5	3 750	-	3 750
6	3 363	4 004	7 367
7	490	283	773
8	624	79	703
9	3 243	4 007	7 250
Jumlah/Total	34 661	19 928	54 589

Keterangan/Note: ¹ 1 Pertanian, Kehutanan, Perburuan, dan Perikanan/*Agriculture, Forestry, Hunting, and Fisheries*

2 Pertambangan dan Penggalian/*Mining and Quarrying*

3 Industri Pengolahan/*Manufacturing Industry*

4 Listrik, Gas, dan Air/*Electricity, Gas, and Water*

5 Bangunan/*Construction*

6 Perdagangan Besar, Eceran, Rumah Makan, dan Hotel/*Wholesale Trade, Retail Trade, Restaurants, and Hotels*

7 Angkutan, Pergudangan, dan Komunikasi/*Transportation, Warehousing, and Communication*

8 Keuangan, Asuransi, Usaha Persewaan Bangunan, Tanah, dan Jasa Perusahaan

Financial, Insurance, Real Estate, and Business Services

9 Jasa Kemasyarakatan, Sosial, dan Perorangan/*Community, Social, and Personal Services*

Sumber/Source: Survei Angkatan Kerja Nasional Agustus/August National Labor Force Survey

Tabel 3.2.5 Jumlah Penduduk Berumur 15 Tahun ke Atas yang Bekerja Selama Seminggu yang Lalu Menurut Jumlah Jam Kerja Seluruhnya dan Jenis Kelamin di Kabupaten Bengkulu Tengah, 2017
Population Aged 15 Years and Over Who Worked During the Previous Week by Total Working Hours and Sex in Bengkulu Tengah Regency, 2017

Jumlah Jam Kerja Seluruhnya (jam) <i>Total Working Hours (hours)</i>	Jenis Kelamin/Sex		
	Laki-laki <i>Male</i>	Perempuan <i>Female</i>	Jumlah <i>Total</i>
(1)	(2)	(3)	(4)
0 ¹	1 682	673	2 355
1 - 14	1 886	1 583	3 469
15 - 34	7 525	8 339	15 864
35+	23 568	9 333	32 901
Jumlah/Total	34 661	19 928	54 589

Keterangan/Note: ¹ Sementara tidak bekerja/*Temporarily out of work*

Sumber/Source: Survei Angkatan Kerja Nasional Agustus/August National Labor Force Survey

Tabel 3.2.6 Jumlah Penduduk Berumur 15 Tahun ke Atas yang Bekerja Selama Seminggu yang Lalu Menurut Jumlah Jam Kerja Pada Pekerjaan Utama dan Jenis Kelamin di Kabupaten Bengkulu Tengah, 2017
Population Aged 15 Years and Over Who Worked During the Previous Week by Number of Working Hours on Main Industry and Sex in Bengkulu Tengah Regency, 2017

Jumlah Jam Kerja Pada Pekerjaan Utama (jam) <i>Number of Working Hours on Main Industry (hours)</i>	Jenis Kelamin/Sex		
	Laki-laki <i>Male</i>	Perempuan <i>Female</i>	Jumlah <i>Total</i>
(1)	(2)	(3)	(4)
0 ¹	1 682	673	2 355
1 - 14	2 530	2 329	4 859
15 - 34	10 848	8 521	19 369
35+	19 601	8 405	28 006
Jumlah/Total	34 661	19 928	54 589

Keterangan/Note: ¹ Sementara tidak bekerja/Temporarily out of work

Sumber/Source: Survei Angkatan Kerja Nasional Agustus/August National Labor Force Survey

Tabel 3.2.7 Jumlah Penduduk Berumur 15 Tahun ke Atas yang Bekerja Selama Seminggu yang Lalu Menurut Status Pekerjaan Utama dan Jenis Kelamin di Kabupaten Bengkulu Tengah, 2017
Population Aged 15 Years and Over Who Worked During the Previous Week by Main Employment Status and Sex in Bengkulu Tengah Regency, 2017

Status Pekerjaan Utama <i>Main Employment Status</i>	Jenis Kelamin/Sex		
	Laki-laki <i>Male</i>	Perempuan <i>Female</i>	Jumlah <i>Total</i>
(1)	(2)	(3)	(4)
Berusaha Sendiri <i>Own Account Worker</i>	7 014	3 651	10 665
Berusaha Dibantu Buruh Tidak Tetap/Buruh Tak Dibayar <i>Employer Assisted by Temporary Worker/Unpaid Worker</i>	6 923	3 361	10 284
Berusaha Dibantu Buruh Tetap/Buruh Dibayar <i>Employer Assisted by Permanent Worker/Paid Worker</i>	1 498	540	2 038
Buruh/Karyawan/Pegawai <i>Regular Employee</i>	13 794	5 034	18 828
Pekerja Bebas <i>Casual Employee</i>	4 696	1 191	5 887
Pekerja Keluarga/Tak Dibayar <i>Family Worker/Unpaid Worker</i>	736	6 151	6 887
Jumlah/Total	34 661	19 928	54 589

Sumber/Source: Survei Angkatan Kerja Nasional Agustus/August National Labor Force Survey

Tabel 3.2.8 Upah Minimum Regional per Bulan di Kabupaten Bengkulu Tengah, 2010-2017
Table Regional Minimum Wages per Month in Bengkulu Tengah Regency, 2010-2017

Tahun Year	Upah Minimum Regional (Rupiah) Regional Minimum Wages (Rupiahs)
(1)	(2)
2010	780 000
2011	815 000
2012	930 000
2013	1 200 000
2014	1 350 000
2015	1 500 000
2016	1 605 000
2017	1 800 000

Sumber/Source: Dinas Ketenagakerjaan dan Transmigrasi Kabupaten Bengkulu Tengah/Regional Office of Manpower and Transmigration of Bengkulu Tengah Regency

Tabel 3.2.9 Jumlah Penerimaan/Penempatan Tenaga Kerja Melalui Kantor TTS Menurut Pendidikan dan Jenis Kelamin di Kabupaten Bengkulu Tengah, 2017
Table Number of Admission/Placement Through TTS by Education and Sex in Bengkulu Tengah Regency, 2017

Pendidikan <i>Education</i>	Jenis Kelamin/ <i>Sex</i>		
	Laki-laki <i>Male</i>	Perempuan <i>Female</i>	Jumlah <i>Total</i>
(1)	(2)	(3)	(4)
Tidak/Belum Pernah Sekolah <i>No Schooling</i>	-	-	-
Tidak/Belum Tamat SD <i>Not Yet Completed Primary School</i>	-	-	-
Sekolah Dasar <i>Primary School</i>	15	-	15
Sekolah Menengah Pertama <i>Junior High School</i>	10	1	11
Sekolah Menengah Atas <i>Senior High School</i>	96	36	132
Sekolah Menengah Atas Kejuruan <i>Vocational Senior High School</i>	20	5	25
Diploma I/II/III/Akademi <i>Diploma I/II/III/Academy</i>	4	128	132
Universitas/ <i>University</i>	66	100	166
Jumlah/<i>Total</i>	211	270	481

Sumber/*Source*: Dinas Ketenagakerjaan dan Transmigrasi Kabupaten Bengkulu Tengah/*Regional Office of Manpower and Transmigration of Bengkulu Tengah Regency*

Tabel 3.2.10 Jumlah Pencari Kerja Terdaftar Menurut Pendidikan dan Jenis Kelamin di Kabupaten Bengkulu Tengah, 2017
Table Number of Registered Job Seekers by Education and Sex in Bengkulu Tengah Regency, 2017

Pendidikan <i>Education</i>	Jenis Kelamin/Sex		
	Laki-laki <i>Male</i>	Perempuan <i>Female</i>	Jumlah <i>Total</i>
(1)	(2)	(3)	(4)
Tidak/Belum Pernah Sekolah <i>No Schooling</i>	-	-	-
Tidak/Belum Tamat SD <i>Not Yet Completed Primary School</i>	-	-	-
Sekolah Dasar <i>Primary School</i>	15	-	15
Sekolah Menengah Pertama <i>Junior High School</i>	10	1	11
Sekolah Menengah Atas <i>Senior High School</i>	96	36	132
Sekolah Menengah Atas Kejuruan <i>Vocational Senior High School</i>	20	5	25
Diploma I/II/III/Akademi <i>Diploma I/II/III/Academy</i>	4	128	132
Universitas/ <i>University</i>	66	100	166
Jumlah/Total	211	270	481

Sumber/Source: Dinas Ketenagakerjaan dan Transmigrasi Kabupaten Bengkulu Tengah/*Regional Office of Manpower and Transmigration of Bengkulu Tengah Regency*

Tabel 3.2.11 Jumlah Pencari Kerja yang Terdaftar Menurut Bulan dan Jenis Kelamin di Kabupaten Bengkulu Tengah, 2017
Table Number of Registered Job Seekers by Month and Sex in Bengkulu Tengah Regency, 2017

Bulan Month	Jenis Kelamin/Sex		
	Laki-laki Male	Perempuan Female	Jumlah Total
(1)	(2)	(3)	(4)
Januari/January	7	1	8
Februari/February	4	2	6
Maret/March	50	190	240
April/April	-	-	-
Mei/May	-	-	-
Juni/June	3	-	3
Juli/July	90	20	110
Agustus/August	28	21	49
September/September	2	2	4
Oktober/October	10	2	12
November/November	19	21	40
Desember/December	11	8	19
Jumlah/Total	224	267	491

Sumber/Source: Dinas Ketenagakerjaan dan Transmigrasi Kabupaten Bengkulu Tengah/Regional Office of Manpower and Transmigration of Bengkulu Tengah Regency

Tabel 3.2.12 Jumlah Penempatan Tenaga Kerja Menurut Bulan dan Jenis Kelamin di Kabupaten Bengkulu Tengah, 2017
Number of Employment by Month and Sex in Bengkulu Tengah Regency, 2017

Bulan Month	Jenis Kelamin/Sex		
	Laki-laki Male	Perempuan Female	Jumlah Total
(1)	(2)	(3)	(4)
Januari/January	-	-	-
Februari/February	-	-	-
Maret/March	19	123	142
April/April	-	-	-
Mei/May	-	-	-
Juni/June	-	-	-
Juli/July	-	-	-
Agustus/August	-	-	-
September/September	-	-	-
Oktober/October	-	-	-
November/November	-	-	-
Desember/December	-	-	-
Jumlah/Total	19	123	142

Sumber/Source: Dinas Ketenagakerjaan dan Transmigrasi Kabupaten Bengkulu Tengah/Regional Office of Manpower and Transmigration of Bengkulu Tengah Regency

BAB
Chapter

SOSIAL
Social **4**

Posyandu

Maternal and Child Health Center

164

*Fasilitas Kesehatan terbanyak
di Kab. Bengkulu Tengah Tahun 2017*

*Most Health Facilities
in Bengkulu Tengah Regency 2017*

Pernikahan Tercatat di KUA di Kab. Bengkulu Tengah 2017

Marriage Recorded in KUA in Bengkulu Tengah Regency 2017

855



<http://bengkulutengahkab.bps>

PENJELASAN TEKNIS

1. **Tidak/belum pernah sekolah** adalah mereka yang tidak pernah atau belum pernah terdaftar dan tidak pernah atau belum pernah aktif mengikuti pendidikan di suatu jenjang pendidikan formal. Termasuk juga yang tamat/belum tamat taman kanak-kanak tetapi tidak melanjutkan ke sekolah dasar.
2. **Masih bersekolah** adalah mereka yang terdaftar dan aktif mengikuti pendidikan formal dan nonformal (Paket A, B, atau C), baik pendidikan dasar, menengah maupun pendidikan tinggi. Bagi mahasiswa yang sedang cuti dianggap masih bersekolah.
3. **Tidak bersekolah lagi** adalah mereka yang pernah terdaftar dan aktif mengikuti pendidikan di suatu jenjang pendidikan formal dan nonformal (Paket A, B, atau C), tetapi pada saat pencacahan tidak lagi terdaftar dan tidak aktif mengikuti pendidikan.
4. **Tamat sekolah** adalah menyelesaikan pelajaran yang ditandai dengan lulus ujian akhir pada kelas atau tingkat terakhir suatu jenjang pendidikan di sekolah

TECHNICAL NOTES

1. **Not/never attending school** is someone who has never attended or never been registered in a formal education, such as primary, secondary, and tertiary education. Those who just completed kindergarten are considered as never attended school.
2. **Attending school** is someone who is currently attending primary, secondary, or tertiary education, including package A, package B, or package C. College student who postpones his/her study is considered as attending school.
3. **Not attending school anymore** is someone who had enrolled and participated in formal and non-formal education in the past including package A, package B, or package C, but currently does not attend school.
4. **Completed particular level of education** is someone who has completed particular level of education in private or public school and accepting graduation

negeri maupun swasta dengan mendapatkan tanda tamat belajar/ijazah. Seseorang yang belum mengikuti pelajaran pada kelas tertinggi tetapi telah mengikuti ujian akhir dan lulus dianggap tamat sekolah.

certificate. Someone who has never attended the highest grade but passed the final exam is considered as completed particular level of education.

5. **Dapat membaca dan menulis** artinya dapat membaca dan menulis kata-kata/kalimat sederhana dengan suatu aksara tertentu.

5. ***Able to read and write*** is the ability to read and write at least a simple sentence in any letter of alphabets.

6. **Rumah Sakit** adalah tempat pemeriksaan dan perawatan kesehatan, biasanya berada di bawah pengawasan dokter/tenaga medis, yang melayani penderita yang sakit untuk berobat rawat jalan atau rawat inap.

6. ***Hospital*** is a place for health check, usually controlled/supervised by doctors/medical personnel to serve the ill patients to get outpatient or inpatient treatment services.

7. **Puskesmas (Pusat Kesehatan Masyarakat)** adalah unit pelaksana teknis dinas kesehatan kabupaten/kota yang mempunyai fungsi utama sebagai penyelenggara pelayanan kesehatan tingkat pertama. Wilayah kerja puskesmas maksimal adalah satu kecamatan dan untuk dapat menjangkau wilayah kerjanya, puskesmas mempunyai jaringan pelayanan yang meliputi unit Puskesmas Pembantu (Pustu), unit Puskesmas Keliling (Puskel), dan unit bidan desa/komunitas (Peraturan

7. ***Public Health Center*** is technical implementation unit of regency health department that have the primary function as a first-level health care providers. The working area standard of public health center is one district and to reach their working areas, public health centers have a service network covering subsidiary of public health center, mobile public health center units, and midwife units (Regulation of the Minister of Health of Indonesia Number 75

Menteri Kesehatan RI No. 75 Tahun 2014 Tentang Pusat Kesehatan Masyarakat).

Year 2014 about Public Health Center).

8. **Imunisasi** adalah memasukkan kuman atau racun penyakit tertentu yang sudah dilemahkan (vaksin) ke dalam tubuh dengan cara disuntik atau diminum (diteteskan dalam mulut) dengan maksud agar terjadi kekebalan tubuh terhadap penyakit tersebut.
8. **Immunization** is putting enervated microbe of a certain disease into human body by injection or drinking (dropping into mouth) to make the body immune to that disease.
9. **BCG (Bacillus Calmette Guerin)** merupakan vaksinasi untuk mencegah penyakit TBC, diberikan pada bayi baru lahir atau anak, dengan suntikan pada kulit pangkal lengan atas. Bekas suntikan kemudian akan membentuk tonjolan kecil jaringan parut pada kulit lengan atas. Suntikan BCG diberikan kepada anak sebanyak 1 kali.
9. **BCG (Bacillus Calmette Guerin)** is a vaccine to prevent TBC disease, given to newborns or children, by injection at the base of the skin of the upper arm. Injection site will form little bumps of scar tissue in the skin of the upper arm. BCG injections given to children 1 times.
10. **DPT (Difteri, Pertusis, Tetanus)** merupakan vaksin untuk mencegah penyakit Difteri, Pertusis, dan Tetanus yang diberikan pada bayi berumur 3 bulan ke atas, dengan suntikan pada paha, diulang 1 bulan dan 2 bulan kemudian, sehingga suntikan imunisasi DPT lengkap pada balita berjumlah 3 kali (kadang-kadang selang waktu antar
10. **DPT (Diphtheria, Pertussis, Tetanus)** is a vaccine to prevent the diphtheria, pertussis, and tetanus disease, given to infants aged 3 months and above, with a shot in the thigh, repeated one month and two months later, so that the complete DPT immunization shots at toddler totaling 3 times (sometimes the

suntikan bisa lebih dari 1 bulan).

time interval between injections can be more than 1 month).

11. Peristiwa tindak pidana yang dilaporkan ialah setiap peristiwa yang diterima kepolisian dari laporan masyarakat, atau peristiwa dimana pelakunya tertangkap tangan oleh kepolisian.

11. Reported crime incidence includes all criminal cases reported and received by police office, and all crimes caught by police.

12. Jumlah tindak pidana menggambarkan jumlah kasus tindak pidana yang terjadi pada kurun waktu tertentu.

12. Crime total refers to the number of criminal cases occurring during a given period.

13. Persentase penyelesaian tindak pidana

13. Crime clearance rate

$$= \frac{\text{Jumlah tindak pidana yang diselesaikan}}{\text{Jumlah peristiwa tindak pidana yang dilaporkan}} \times 100\%$$

$$= \frac{\text{Number of cleared criminal cases}}{\text{Number of reported criminal cases}} \times 100\%$$

Persentase penyelesaian peristiwa tindak pidana menyatakan persentase penyelesaian tindak pidana oleh polisi. Suatu tindak pidana dinyatakan sebagai kasus yang selesai di tingkat kepolisian, apabila:

Crime clearance rate refers to percentage of crime clearance by police. A criminal case is categorized as a cleared case by police, if:

1. berkas perkaranya sudah siap untuk diserahkan atau telah diserahkan kepada kejaksaan;
2. dalam hal delik aduan, pengaduannya dicabut dalam tenggang waktu yang telah

1. All documents are ready to submit or already submitted to justice court;
2. In the case of attense that warrants complaint, the complaint was withdraw within a given period state in the law;
3. The case was cleared by police based on the principle of

- ditentukan menurut undang-undang;
3. telah diselesaikan oleh kepolisian berdasarkan azas *plichtmatigheid* (kewajiban berdasarkan kewenangan hukum);
 4. kasus yang dimaksud tidak termasuk kompetensi kepolisian
 5. tersangka meninggal dunia;
 6. kasus kadaluwarsa.
14. **Bencana Alam** adalah peristiwa atau serangkaian peristiwa yang mengancam dan mengganggu kehidupan/penghidupan masyarakat yang disebabkan oleh faktor alam antara lain berupa gempa bumi, tsunami, gunung meletus, banjir, kekeringan, angin topan, dan tanah longsor sehingga mengakibatkan kerugian materi maupun non-materi.
15. **Korban meninggal** adalah orang yang dilaporkan tewas atau meninggal dunia akibat bencana.
16. **Korban hilang** adalah orang yang dilaporkan hilang atau tidak ditemukan atau tidak diketahui keberadaannya setelah terjadi bencana.
17. **Korban luka/sakit** adalah orang
- plichtmatigheid (obligation on the basis of law outhority);*
4. *The case was not the responsibility of police office;*
 5. *The suspect died;*
 6. *The case was out of date.*
14. **Natural Disaster** is an event or series of events that threaten and disrupt the lives and livelihoods caused by natural factors such as: *earthquake, tsunami, volcanic eruption, flood, flash flood, drought, typhoon/cyclone, and landslide so it can lead to result in loss of material and non-material.*
15. **Fatality** is a person reported killed or death in the wake of a disaster.
16. **Missing person** is a person reported missing or who cannot be located or who cannot be accounted for in the wake of a disaster.
17. **Casualty** is a person suffering injury

SOCIAL

yang mengalami luka-luka atau sakit, dalam keadaan luka ringan, luka sedang maupun luka parah/berat, baik yang berobat jalan maupun rawat inap.

or illness, in a state of light injury, moderate injury, or heavy injury, which in undergoing treatment as either an outpatient or inpatient.

18. **Rusak Berat** adalah kriteria kerusakan yang mengakibatkan bangunan roboh atau sebagian besar komponen struktur rusak.

18. **Severely damaged** is the criteria of damage that resulted most buildings collapsed or damaged its structural components.

19. **Rusak sedang** adalah kriteria kerusakan yang mengakibatkan sebagian kecil komponen struktur rusak, dan komponen penunjang rusak namun bangunan masih tetap berdiri.

19. **Damaged** is the criteria of damage that resulted defective fraction of structural components and supporting components damaged, but the building still stands.

20. Rusak ringan adalah kriteria kerusakan yang mengakibatkan sebagian komponen struktur retak (struktur masih bisa digunakan) dan bangunan masih tetap berdiri.

20. **Lightly damaged** is the criteria of damage that resulted partially cracked structural components, but the structure still can be used and the building still stands.

21. Untuk mengukur kemiskinan, BPS menggunakan konsep kemampuan memenuhi kebutuhan dasar (*basic needs approach*). Dengan pendekatan ini, kemiskinan dipandang sebagai ketidakmampuan dari sisi ekonomi untuk memenuhi kebutuhan dasar makanan dan bukan makanan yang diukur dari sisi pengeluaran. Metode yang digunakan adalah menghitung Garis

21. To measure poverty, BPS-Statistics Indonesia has used the concept of basic needs approach. Therefore, poverty is viewed as economic inability to fulfill food and non-food basic needs which are measured by consumption/expenditure. The method used is calculating poverty line, which consists of two components that are Food Poverty Line (FPL) and Non-Food Poverty

Kemiskinan (GK), yang terdiri dari dua komponen yaitu Garis Kemiskinan Makanan (GKM) dan Garis Kemiskinan Non-Makanan (GKNM). Penghitungan Garis Kemiskinan dilakukan secara terpisah untuk daerah perkotaan dan perdesaan.

Line (NFPL). The poverty line was calculated separately for urban and rural areas.

22. **Penduduk miskin** adalah penduduk yang memiliki rata-rata pengeluaran per kapita per bulan di bawah Garis Kemiskinan.
22. *A person whose expenditure per capita per month is below the poverty line is considered to be poor.*
23. **Garis Kemiskinan Makanan (GKM)** merupakan nilai pengeluaran kebutuhan minimum makanan yang disetarakan dengan 2.100 kkalori per kapita per hari. Garis Kemiskinan Non-Makanan (GKNM) adalah kebutuhan minimum untuk perumahan, sandang, pendidikan, kesehatan, dan kebutuhan dasar lainnya.
23. *The Food Poverty Line refers to the daily minimum requirement of 2,100 kcal per capita per day. The Non-Food Poverty Line refers to the minimum requirement for household necessities for clothing, education, health, and other basic individual needs.*
24. Ukuran Kemiskinan
- a. **Head Count Index (HCI- P_0)** adalah persentase penduduk miskin yang berada di bawah Garis Kemiskinan (GK).
- a. *Head Count Index (HCI- P_0) simply measures the percentage of the population that is counted as poor, often denoted by P_0 .*
- b. **Indeks Kedalaman Kemiskinan (Poverty Gap Index- P_1)** merupakan ukuran rata-rata kesenjangan pengeluaran masing-masing penduduk miskin
- b. *Poverty Measures*
Poverty Gap Index- P_1 measures the extent to which individuals fall below the poverty line (the poverty gaps) as a proportion of

terhadap garis kemiskinan. Semakin tinggi nilai indeks, semakin jauh rata-rata pengeluaran penduduk dari garis kemiskinan.

- c. **Indeks Keparahan Kemiskinan** (*Poverty Severity Index-P₂*) memberikan gambaran mengenai penyebaran pengeluaran di antara penduduk miskin. Semakin tinggi nilai indeks, semakin tinggi ketimpangan pengeluaran di antara penduduk miskin.

Foster-Greer-Thorbecke (1984) merumuskan suatu ukuran yang digunakan untuk mengukur tingkat kemiskinan sebagai berikut:

$$P_a = \frac{1}{n} \sum_{i=1}^q \left[\frac{z - y_i}{z} \right]^a$$

dimana:

a=0, 1, 2

z=Garis kemiskinan

y_i=Rata-rata pengeluaran perkapita sebulan penduduk yang berada di bawah garis kemiskinan (i=1,2,...,q), y_i < z

q=Banyaknya penduduk yang berada di bawah garis kemiskinan

n=Jumlah penduduk

the poverty line. Higher value of the index shows that the gap between average expenditure of the poor and the poverty line is wider.

- c. **Poverty Severity Index-P₂** describes inequality among the poor. This is simply a weighted sum of poverty gaps (as a proportion of the poverty line), where the weights are the proportionate poverty gaps themselves. Hence, by squaring the poverty gap index, the measure implicitly puts more weight on observations that fall well below the poverty line. Higher value of the index shows that inequality among the poor is higher.

Foster-Greer-Thorbecke (1984) developed poverty measures that may be written as:

$$P_a = \frac{1}{n} \sum_{i=1}^q \left[\frac{z - y_i}{z} \right]^a$$

where:

a=0, 1, 2

z=the poverty line

y_j=Average expenditure per capita per month of the poor (i=1,2,...,q),

y_j < z

Jika $a=0$, diperoleh *Head Count Index* (P_0), jika $a=1$ diperoleh indeks kedalaman kemiskinan (*Poverty Gap Index*- P_1) dan jika $a=2$ disebut indeks keparahan kemiskinan (*Poverty Severity Index*- P_2).

q =the number of poor
 n =the total population

if $a=0$ is obtained *Head Count Index* (P_0), if $a=1$ is obtained *Poverty Gap Index*- P_1 , and if $a=2$ is obtained *Poverty Severity Index*- P_2 .

25. **Indeks Pembangunan Manusia** (IPM) menjelaskan bagaimana penduduk dapat mengakses hasil pembangunan dalam memperoleh pendapatan, kesehatan, pendidikan dan sebagainya. IPM diperkenalkan oleh UNDP pada tahun 1990 dan dipublikasikan secara berkala dalam laporan tahunan *Human Development Report* (HDR). IPM dibentuk oleh 3 (tiga) dimensi dasar: Umur panjang dan hidup sehat; pengetahuan; dan standar hidup layak.

25. **The Human Development Index** (HDI) explains how people can access development results in obtaining income, health, education and so forth. HDI was introduced by United Nations Development Programme (UNDP) in 1990 and published periodically in the annual report of the *Human Development Report*. HDI was formed by three basic dimensions: a long and healthy life; knowledge; and a decent standard of living.

ULASAN

DESCRIPTION

Keadaan sosial penduduk Kabupaten Bengkulu Tengah digambarkan dalam beberapa variabel antara lain pendidikan, kesehatan dan keluarga berencana, keamanan, agama dan fasilitas layanan sosial.

Dalam bidang pendidikan, pada tahun 2017 di Kabupaten Bengkulu Tengah memiliki gedung sekolah negeri sebanyak 141 yang terdiri dari gedung Sekolah Dasar (SD), gedung Sekolah Menengah Pertama (SMP), gedung Sekolah Menengah Atas (SMA), gedung Sekolah Menengah Kejuruan (SMK) dan gedung Madrasah Aliyah (MA).

Fasilitas kesehatan merupakan salah satu tolak ukur dalam pencapaian pelaksanaan pembangunan di Kabupaten Bengkulu Tengah. Pada tahun 2017 terdapat satu buah rumah sakit pemerintah di wilayah Kabupaten Bengkulu Tengah. Sedangkan fasilitas kesehatan lainnya yakni puskesmas dan puskesmas pembantu sebanyak 20 dan 29.

Di bidang Keluarga Berencana (KB), berdasarkan data dari Badan Pemberdayaan Perempuan, Perlindungan Anak, Pengendalian Penduduk dan Keluarga Berencana Kabupaten Bengkulu Tengah menunjukkan bahwa jumlah peserta KB

The social circumstances of people in Bengkulu Tengah Regency are described in several variables, i.e. education, health and family planning, security, religion and social service facility.

In education sector, 2017, Bengkulu Tengah Regency has 137 public school buildings, which consist of Primary School buildings (SD), Junior High School buildings (SMP), Senior High School buildings (SMA), Vocational High School (SMK) and Madrasah Aliyah (MA).

Health facilities are one of benchmarks of the achievements on the implementation of development Bengkulu Tengah Regency. In 2017 there are one unit of government hospitals in Bengkulu Tengah Regency. On the other hand, there are other health facilities namely 20 public health centers and 29 secondary public health centers.

In the sector of family planning (KB), based on data from Regional Office of Women's Empowerment, Children's Services, Population Control and Family Planning of Bengkulu Tengah Regency, it shows that the number of active members of family planning or active acceptors in Bengkulu Tengah Regency have increased compared to 2016. In 2017 the number of active acceptors in Bengkulu Tengah Regency is as many as

aktif atau akseptor aktif di Kabupaten Bengkulu Tengah mengalami peningkatan dibanding tahun 2016. Pada tahun 2017 jumlah akseptor aktif di Kabupaten Bengkulu Tengah sebanyak 18.882 pasangan. Akseptor aktif di Kabupaten Bengkulu Tengah umumnya lebih banyak menggunakan alat kontrasepsi suntik dan implan, dimana proporsinya masing-masing mencapai 50,20 persen dan 25,17 persen.

Di bidang keamanan, jumlah tindak kejahatan disajikan menurut lima kecamatan induk di Kabupaten Bengkulu Tengah. Secara umum jumlah tindak kejahatan pada tahun 2017 sebanyak 131 kasus.

Jumlah agama yang dianut penduduk Kabupaten Bengkulu Tengah ada lima yaitu Islam, Kristen, Katholik, Hindu, dan Budha. Diantara agama-agama tersebut, Islam merupakan agama dengan jumlah pemeluk terbesar. Jumlah masjid yang terdapat di Kabupaten Bengkulu Tengah sebanyak 194, mushollah 49, gereja protestan 8 dan pura ada 1.

Jumlah penduduk miskin di Kabupaten Bengkulu Tengah pada bulan Maret 2017 sebesar 9,32 ribu jiwa atau 8,41 persen. Dibandingkan dengan penduduk miskin pada bulan yang sama pada tahun sebelumnya yang berjumlah

18,882 pairs. Active acceptors in Bengkulu Tengah Regency generally use injections and implants as contraceptives, with the proportions reach 50.20 percent and 25.17 percent, respectively.

In the sector of security, the number of crimes are presented by five subdistricts parent in Bengkulu Tengah Regency. In general the number of crimes in 2017 are 131 cases.

There are five religions affiliated by population in Bengkulu Tengah Regency; i.e. Islam, Christianity, Catholicism, Hinduism, and Buddhism. Among these religions, Islam is a religion with the largest number of followers. The number of mosque in Bengkulu Tengah Regency reaches 194, mushollah 49, protestan church 8, and temple 1.

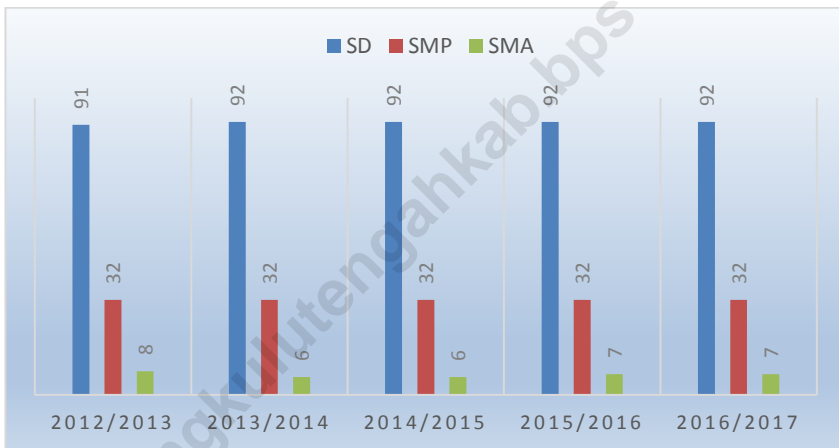
The number of poor people in Bengkulu Tengah Regency in March 2017 reaches 9.32 thousand, or 8.41 percent. Compared to the number of poor people in the same month in the previous year, amounting to 9.50 thousand or 8.71 percent, meaning the number of poor people in Bengkulu Tengah Regency decreases by 0.18 thousand.

SOCIAL

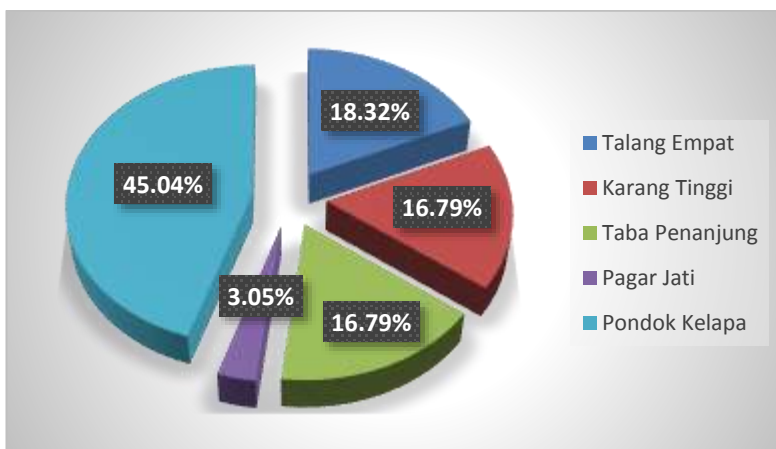
9,50 ribu jiwa atau 8,71 persen, berarti jumlah penduduk miskin di Kabupaten Bengkulu Tengah mengalami penurunan 0,18 ribu jiwa.

<http://bengkulutengahkab.bps>

Gambar 6 Jumlah Sekolah Menurut Jenjang Pendidikan di Kabupaten Bengkulu Tengah, 2012/2013 - 2016/2017
Picture **Number of School by Educational Level in Bengkulu Tengah Regency, 2012/2013 - 2016/2017**



Gambar 7 Distribusi Persentase Kasus Kriminal yang Dilaporkan di Kabupaten Bengkulu Tengah, 2017
Picture **Percentage Distribution of Reported Criminal Cases in Bengkulu Tengah Regency, 2017**



4.1 PENDIDIKAN/*EDUCATION*

Tabel 4.1.1 Angka Partisipasi Murni (APM) dan Angka Partisipasi Kasar (APK) Menurut Jenjang Pendidikan di Kabupaten Bengkulu Tengah, 2017
Net Enrolment Rate and Gross Enrolment Rate by Educational Level in Bengkulu Tengah Regency, 2017

Jenjang Pendidikan <i>Educational Level</i>	APM <i>Net Enrollment Rate</i>	APK <i>Gross Enrollment Rate</i>
(1)	(2)	(3)
SD/MI <i>Elementary School</i>	99,32	114,01
SMP/MTs <i>Junior High School</i>	80,06	86,50
SMA/SMK/MA <i>Senior High School</i>	74,11	102,44

Sumber/Source: Survei Sosial Ekonomi Nasional Kor, Maret 2016/*National Socio Economic Survey Kor, March 2017*

Tabel 4.1.2 Jumlah Sekolah, Murid, Guru, dan Rasio Murid-Guru Sekolah Dasar (SD) Menurut Kecamatan di Kabupaten Bengkulu Tengah, 2017
Number of Schools, Pupils, Teachers, and School-Teacher Ratio of Primary Schools by Subdistrict in Bengkulu Tengah Regency, 2017

Kecamatan Subdistrict	Sekolah Schools	Murid Pupils	Guru Teachers	Rasio Murid- Guru/Pupils- Teachers Ratio
(1)	(2)	(3)	(4)	(5)
1. Talang Empat	7	1 690	68	24,85
2. Karang Tinggi	11	1 606	114	14,09
3. Taba Penanjung	13	1 506	70	21,51
4. Merigi Kelindang	8	821	34	24,15
5. Pagar Jati	6	568	39	14,56
6. Merigi Sakti	8	857	54	15,87
7. Pondok Kelapa	18	2 817	190	14,83
8. Pondok Kubang	9	672	75	8,96
9. Pematang Tiga	7	894	30	29,80
10. Bang Haji	5	500	30	16,67
Bengkulu Tengah	92	11 931	704	16,95

Sumber/Source: Dinas Pendidikan, Pemuda dan Olahraga Kabupaten Bengkulu Tengah/Regional Office of Education of Bengkulu Tengah Regency

Tabel 4.1.3 Banyaknya Peserta dan Lulusan Ujian Sekolah Dasar (SD) Menurut Kecamatan di Kabupaten Bengkulu Tengah, 2017
Number of Examination Participants and Graduates of Primary Schools by Subdistrict in Bengkulu Tengah Regency, 2017

	Kecamatan Subdistrict	Peserta Participants	Lulusan Graduates
	(1)	(2)	(3)
1.	Talang Empat	271	271
2.	Karang Tinggi	282	282
3.	Taba Penanjung	271	271
4.	Merigi Kelindang	149	149
5.	Pagar Jati	127	127
6.	Merigi Sakti	161	161
7.	Pondok Kelapa	549	549
8.	Pondok Kubang	109	109
9.	Pematang Tiga	208	208
10.	Bang Haji	76	76
	Bengkulu Tengah	2203	2203

Sumber/Source: Dinas Pendidikan, Pemuda dan Olahraga Kabupaten Bengkulu Tengah/Regional Office of Education of Bengkulu Tengah Regency

Tabel 4.1.4 Jumlah Sekolah, Murid, Guru, dan Rasio Murid-Guru Sekolah Lanjutan Tingkat Pertama (SLTP) Menurut Kecamatan di Kabupaten Bengkulu Tengah, 2017
Number of Schools, Pupils, Teachers, and School-Teacher Ratio of Junior High Schools by Subdistrict in Bengkulu Tengah Regency, 2017

Kecamatan Subdistrict	Sekolah Schools	Murid Pupils	Guru Teachers	Rasio Murid- Guru/Pupils- Teachers Ratio
(1)	(2)	(3)	(4)	(5)
1. Talang Empat	4	883	109	8,10
2. Karang Tinggi	4	552	44	12,55
3. Taba Penanjung	5	562	49	11,47
4. Merigi Kelindang	3	418	25	16,72
5. Pagar Jati	2	175	16	10,94
6. Merigi Sakti	2	445	18	24,72
7. Pondok Kelapa	6	1 522	125	12,18
8. Pondok Kubang	2	169	24	7,04
9. Pematang Tiga	2	337	26	12,96
10. Bang Haji	2	310	17	18,24
Bengkulu Tengah	32	5 373	453	11,86

Sumber/Source: Dinas Pendidikan, Pemuda dan Olahraga Kabupaten Bengkulu Tengah/Regional Office of Education of Bengkulu Tengah Regency

Tabel 4.1.5 Banyaknya Peserta dan Lulusan Ujian Sekolah Menengah Tingkat Pertama (SLTP) Menurut Kecamatan di Kabupaten Bengkulu Tengah, 2017
Number of Examination Participants and Graduates of Junior High Schools Schools by Subdistrict in Bengkulu Tengah Regency, 2017

	Kecamatan Subdistrict	Peserta Participants	Lulusan Graduates
	(1)	(2)	(3)
1.	Talang Empat	285	285
2.	Karang Tinggi	166	166
3.	Taba Penanjung	167	167
4.	Merigi Kelindang	116	116
5.	Pagar Jati	40	40
6.	Merigi Sakti	136	136
7.	Pondok Kelapa	406	406
8.	Pondok Kubang	66	66
9.	Pematang Tiga	88	88
10.	Bang Haji	86	86
	Bengkulu Tengah	1 556	1 556

Sumber/Source: Dinas Pendidikan, Pemuda dan Olahraga Kabupaten Bengkulu Tengah/Regional Office of Education of Bengkulu Tengah Regency

Tabel 4.1.6 Jumlah Sekolah, Murid, Guru, dan Rasio Murid-Guru Sekolah Menengah Atas (SMA) Menurut Kecamatan di Kabupaten Bengkulu Tengah, 2017
Number of Schools, Pupils, Teachers, and School-Teacher of Senior High Schools by Subdistrict in Bengkulu Tengah Regency, 2017

Kecamatan Subdistrict	Sekolah Schools	Murid Pupils	Guru Teachers	Rasio Murid- Guru/Pupils- Teachers Ratio
(1)	(2)	(3)	(4)	(5)
1. Talang Empat	2	1 122	86	13,05
2. Karang Tinggi	1	289	44	6,57
3. Taba Penanjung	1	347	31	11,19
4. Merigi Kelindang	-	-	-	-
5. Pagar Jati	1	280	35	8,00
6. Merigi Sakti	-	-	-	-
7. Pondok Kelapa	1	732	57	12,84
8. Pondok Kubang	-	-	-	-
9. Pematang Tiga	1	108	17	6,35
10. Bang Haji	-	-	-	-
Bengkulu Tengah	7	2 878	270	10,66

Sumber/Source: Dinas Pendidikan, Pemuda dan Olahraga Provinsi Bengkulu/Regional Office of Education of Bengkulu Province

Tabel 4.1.7 Banyaknya Peserta dan Lulusan Ujian Sekolah Menengah Atas (SMA) Menurut Kecamatan di Kabupaten Bengkulu Tengah, 2017
Number of Examination Participants and Graduates of Senior High Schools Schools by Subdistrict in Bengkulu Tengah Regency, 2017

	Kecamatan Subdistrict	Peserta Participants	Lulusan Graduates
	(1)	(2)	(3)
1.	Talang Empat	335	335
2.	Karang Tinggi	97	97
3.	Taba Penanjung	198	198
4.	Merigi Kelindang	-	-
5.	Pagar Jati	92	92
6.	Merigi Sakti	-	-
7.	Pondok Kelapa	227	227
8.	Pondok Kubang	-	-
9.	Pematang Tiga	41	41
10.	Bang Haji	-	-
	Bengkulu Tengah	990	990

Sumber/Source: Dinas Pendidikan, Pemuda dan Olahraga Provinsi Bengkulu/Regional Office of Education of Bengkulu Province

Tabel 4.1.8 Jumlah Sekolah, Murid, Guru, dan Rasio Murid-Guru Sekolah Menengah Kejuruan (SMK) Menurut Kecamatan di Kabupaten Bengkulu Tengah, 2017
Number of Schools, Pupils, Teachers, and School-Teacher Ratio of Vocational High Schools by Subdistrict in Bengkulu Tengah Regency, 2017

	Kecamatan Subdistrict	Sekolah Schools	Murid Pupils	Guru Teachers	Rasio Murid- Guru/Pupils- Teachers Ratio
	(1)	(2)	(3)	(4)	(5)
1.	Talang Empat	-	-	-	-
2.	Karang Tinggi	1	74	7	10,57
3.	Taba Penanjung	-	-	-	-
4.	Merigi Kelindang	-	-	-	-
5.	Pagar Jati	-	-	-	-
6.	Merigi Sakti	-	-	-	-
7.	Pondok Kelapa	1	346	56	6,18
8.	Pondok Kubang	1	41	14	2,93
9.	Pematang Tiga	-	-	-	-
10.	Bang Haji	1	200	25	8,00
	Bengkulu Tengah	4	661	102	6,48

Sumber/Source: Dinas Pendidikan, Pemuda dan Olahraga Provinsi Bengkulu/Regional Office of Education of Bengkulu Province

Tabel 4.1.9 Banyaknya Peserta dan Lulusan Ujian Sekolah Menengah Kejuruan (SMK) Menurut Kecamatan di Kabupaten Bengkulu Tengah, 2017
Number of Examination Participants and Graduates of Vocational High Schools Schools by Subdistrict in Bengkulu Tengah Regency, 2017

	Kecamatan Subdistrict	Peserta Participants	Lulusan Graduates
	(1)	(2)	(3)
1.	Talang Empat	-	-
2.	Karang Tinggi*	-	-
3.	Taba Penanjung	-	-
4.	Merigi Kelindang	-	-
5.	Pagar Jati	-	-
6.	Merigi Sakti	-	-
7.	Pondok Kelapa	120	120
8.	Pondok Kubang	17	17
9.	Pematang Tiga	-	-
10.	Bang Haji	59	59
	Bengkulu Tengah	196	196

Keterangan/Note: * Sekolah Menengah Kejuruan di Desa Durian Demang Berdiri Tahun 2016/Vocational High School in Durian Demang Established in 2016

Sumber/Source: Dinas Pendidikan, Pemuda dan Olahraga Provinsi Bengkulu/Regional Office of Education of Bengkulu Province

Tabel 4.1.10 Jumlah Sekolah, Murid, Guru, dan Rasio Murid-Guru Madrasah Aliyah Menurut Kecamatan di Kabupaten Bengkulu Tengah, 2017
Number of Schools, Pupils, Teachers, and School-Teacher Ratio of Madrasah Aliyah by Subdistrict in Bengkulu Tengah Regency, 2017

	Kecamatan Subdistrict	Sekolah Schools	Murid Pupils	Guru Teachers	Rasio Murid- Guru/Pupils- Teachers Ratio
	(1)	(2)	(3)	(4)	(5)
1.	Talang Empat	1	129	25	5,16
2.	Karang Tinggi	-	-	-	-
3.	Taba Penanjung	1	89	16	5,56
4.	Merigi Kelindang	1	102	21	4,86
5.	Pagar Jati	1	57	12	4,75
6.	Merigi Sakti	-	-	-	-
7.	Pondok Kelapa	2	235	32	7,34
8.	Pondok Kubang	-	-	-	-
9.	Pematang Tiga	-	-	-	-
10.	Bang Haji	-	-	-	-
	Bengkulu Tengah	6	612	106	5,77

Sumber/Source: Kantor Kementerian Agama Provinsi Bengkulu/Ministry of Religion of Bengkulu Province

Tabel 4.1.11 Banyaknya Peserta dan Lulusan Ujian Madrasah Aliyah Menurut Kecamatan di Kabupaten Bengkulu Tengah, 2017
Number of Examination Participants and Graduates of Madrasah Aliyah by Subdistrict in Bengkulu Tengah Regency, 2017

	Kecamatan Subdistrict	Peserta Participants	Lulusan Graduates
	(1)	(2)	(3)
1.	Talang Empat	42	42
2.	Karang Tinggi	-	-
3.	Taba Penanjung	24	24
4.	Merigi Kelindang	38	38
5.	Pagar Jati	14	14
6.	Merigi Sakti	-	-
7.	Pondok Kelapa	48	48
8.	Pondok Kubang*	-	-
9.	Pematang Tiga	-	-
10.	Bang Haji	-	-
	Bengkulu Tengah	166	166

Keterangan/Note: * Belum Melaksanakan Ujian Nasional/Has Not Carried Out A National Exam

Sumber/Source: Kantor Kementerian Agama Provinsi Bengkulu/Ministry of Religion of Bengkulu Province

4.2 KESEHATAN/HEALTH

Tabel 4.2.1 Jumlah Fasilitas Kesehatan Menurut Kecamatan di Kabupaten Bengkulu Tengah, 2017
Number of Health Facilities by Subdistrict in Bengkulu Tengah Regency, 2017

Kecamatan Subdistrict	Rumah Sakit Hospital	Puskesmas Public Health Centre	Puskesmas Pembantu Secondary Public Health Center	Puskesmas Keliling Moving Public Health Center	Posyandu Maternal & Child Health Center	Poskesdes Village Maternity
(1)	(2)	(3)	(4)	(5)	(6)	(7)
1. Talang Empat	-	2	3	-	18	4
2. Karang Tinggi	-	3	3	-	18	3
3. Taba Penanjung	1	2	2	-	13	-
4. Merigi Kelindang	-	2	2	-	14	6
5. Pagar Jati	-	2	4	-	18	6
6. Merigi Sakti	-	1	3	-	10	3
7. Pondok Kelapa	-	3	7	-	37	7
8. Pondok Kubang	-	2	3	-	11	7
9. Pematang Tiga	-	2	1	-	14	-
10. Bang Haji	-	1	1	-	11	4
Bengkulu Tengah	1	20	29	-	164	40

Sumber/Source: Dinas Kesehatan Kabupaten Bengkulu Tengah/Regional Office of Health of Bengkulu Tengah Regency

Tabel 4.2.2 Jumlah Tenaga Kesehatan Menurut Kecamatan di Kabupaten Bengkulu Tengah, 2017
Number of Health Personnel by Subdistrict in Bengkulu Tengah Regency, 2017

Kecamatan Subdistrict	Dokter/Physician			Keperawatan/Nursing		Bidan Midwife
	Spesialis Specialist	Umum General	Gigi Dental	Umum Nurse	Gigi Dental	
(1)	(2)	(3)	(4)	(5)	(6)	(7)
1. Talang Empat	-	3	1	27	-	66
2. Karang Tinggi	-	4	1	21	2	45
3. Taba Penanjung	-	2	-	14	-	19
4. Merigi Kelindang	-	2	-	7	-	20
5. Pagar Jati	-	5	1	12	1	26
6. Merigi Sakti	-	1	-	3	-	14
7. Pondok Kelapa	-	4	2	40	-	73
8. Pondok Kubang	-	2	2	23	1	40
9. Pematang Tiga	-	2	2	18	-	19
10. Bang Haji	-	2	-	12	-	19
Bengkulu Tengah	-	27	9	177	4	341

Sumber/Source: Dinas Kesehatan Kabupaten Bengkulu Tengah/Regional Office of Health of Bengkulu Tengah Regency

Tabel 4.2.3 Jumlah Bayi Lahir, Bayi Berat Badan Lahir Rendah (BBLR), BBLR Dirujuk, dan Bergizi Buruk di Kabupaten Bengkulu Tengah, 2017
Number of Births, Babies with Low Birth Weights (LBW), Treated LBW, and Malnutrition Cases in Bengkulu Tengah Regency, 2017

Kecamatan <i>Subdistrict</i>	Bayi Lahir <i>Births</i>	BBLR/LBW		Gizi Buruk <i>Malnutrition</i>
		Jumlah <i>Total</i>	Dirujuk <i>Treated</i>	
(1)	(2)	(3)	(4)	(5)
1. Talang Empat	136	6	-	-
2. Karang Tinggi	118	3	-	-
3. Taba Penanjung	115	1	-	-
4. Merigi Kelindang	62	-	-	-
5. Pagar Jati	68	-	-	1
6. Merigi Sakti	37	-	-	1
7. Pondok Kelapa	273	17	-	-
8. Pondok Kubang	76	8	-	-
9. Pematang Tiga	76	-	-	-
10. Bang Haji	57	2	-	1
Bengkulu Tengah	1 018	37	-	3

Sumber/Source: Dinas Kesehatan Kabupaten Bengkulu Tengah/Regional Office of Health of Bengkulu Tengah Regency

Tabel 4.2.4 Jumlah Ibu Hamil, Melakukan Kunjungan K1, Melakukan Kunjungan K4, Kurang Energi Kronis (KEK), dan Mendapat Tablet Zat Besi (Fe) di Kabupaten Bengkulu Tengah, 2013-2017

Number of Pregnant Women, Those with One Visit and four Visits of Antenatal Care, Chronic Energy Deficiency (CED), and Receiving Iron Supplement in Bengkulu Tengah Regency, 2013-2017

Tahun Year	Jumlah Ibu Hamil Pregnant Women	Melakukan Kunjungan K1 One Visit	Melakukan Kunjungan K4 Four Visits	Kurang Energi Kronis (KEK) Chronic Energy Deficiency (CED)	Mendapat Zat Besi (Fe) Receiving Iron Supplement
(1)	(2)	(3)	(4)	(5)	(6)
2013	2 162	2 150	1 996	-	1 996
2014	2 269	2 284	2 202	-	2 208
2015	2 494	2 402	2 256	-	2 256
2016	2 491	2 466	2 117	210	1 971
2017	2 485	2 423	2 115	14	2 073

Sumber/Source: Dinas Kesehatan Kabupaten Bengkulu Tengah/Regional Office of Health of Bengkulu Tengah Regency

Tabel 4.2.5 Jumlah Kasus HIV/AIDS, IMS, DBD, Diare, TB, dan Malaria Menurut Kecamatan di Kabupaten Bengkulu Tengah, 2017
Table Number of Cases of HIV/AIDS, Sexually Transmitted Infection, Dengue Fever, Diarrhea, Tuberculosis (TB) and Malaria by Subdistrict in Bengkulu Tengah Regency, 2017

Kecamatan Subdistrict	HIV/AIDS HIV/AIDS	IMS Sexuality Transmitted Infection	DBD Dengue Fever	Diare Diarrhea	TB Tuber culosis	Malaria Malaria
(1)	(2)	(3)	(4)	(5)	(6)	(7)
1. Talang Empat	-	-	19	431	16	-
2. Karang Tinggi	3	3	12	324	20	1
3. Taba Penanjung	-	-	7	197	9	-
4. Merigi Kelindang	-	-	2	142	-	-
5. Pagar Jati	-	-	1	133	12	-
6. Merigi Sakti	-	-	2	32	-	-
7. Pondok Kelapa	1	2	53	464	14	2
8. Pondok Kubang	-	-	11	220	4	-
9. Pematang Tiga	-	-	-	66	-	-
10. Bang Haji	-	-	8	78	17	32
Bengkulu Tengah	4	5	115	2 087	92	35

Sumber/Source: Dinas Kesehatan Kabupaten Bengkulu Tengah/Regional Office of Health of Bengkulu Tengah Regency

Tabel 4.2.6 Jumlah Klinik Keluarga Berencana (KKB) dan Pos Pelayanan Keluarga Berencana Desa (PPKBD) Menurut Kecamatan di Kabupaten Bengkulu Tengah, 2017
Number of Family Planning Clinics and Village Family Planning Service Units by Subdistrict in Bengkulu Tengah Regency, 2017

	Kecamatan Subdistrict	KKB Family Planning Clinics	PPKBD Village Family Planning Service Units
	(1)	(2)	(5)
1.	Talang Empat	2	15
2.	Karang Tinggi	3	18
3.	Taba Penanjung	2	14
4.	Merigi Kelindang	2	13
5.	Pagar Jati	2	14
6.	Merigi Sakti	1	15
7.	Pondok Kelapa	3	17
8.	Pondok Kubang	2	12
9.	Pematang Tiga	2	13
10.	Bang Haji	1	12
	Bengkulu Tengah	20	143

Sumber/Source: Dinas Pemberdayaan Perempuan, Perlindungan Anak, Pengendalian Penduduk dan Keluarga Berencana (BP3AP2KB) Kabupaten Bengkulu Tengah/Regional Office of Women's Empowerment, Children's Services, Population Control and Family Planning of Bengkulu Tengah Regency

Tabel 4.2.7 Jumlah Pasangan Usia Subur Peserta KB Baru, dan Peserta KB Aktif Menurut Kecamatan di Kabupaten Bengkulu Tengah, 2017
Number of Eligible Couples and Family Planning Participants by Subdistrict in Bengkulu Tengah Regency, 2017

Kecamatan Subdistrict	Jumlah PUS Eligible Couples	Peserta KB Baru Family Planning Participants (New)			
		IUD	MOW	MOP	Kondom Condom
(1)	(2)	(3)	(4)	(5)	(6)
1. Talang Empat	2 925	7	1	-	1
2. Karang Tinggi	2 626	18	3	-	1
3. Taba Penanjung	2 272	1	-	-	1
4. Merigi Kelindang	1 591	-	-	-	3
5. Pagar Jati	1 775	4	-	-	4
6. Merigi Sakti	1 061	5	-	-	-
7. Pondok Kelapa	6 100	16	1	-	12
8. Pondok Kubang	2 318	1	3	-	-
9. Pematang Tiga	1 161	-	-	-	-
10. Bang Haji	1 785	-	-	-	8
Bengkulu Tengah	23 614	52	8	-	30

Lanjutan Tabel/*Continued Table 4.2.7*

Kecamatan <i>Subdistrict</i>	Peserta KB Baru <i>Family Planning Participants (New)</i>			
	Implan <i>Implants</i>	Suntikan <i>Injection</i>	Pil <i>Pill</i>	Jumlah <i>Total</i>
(1)	(7)	(8)	(9)	(10)
1. Talang Empat	34	129	17	189
2. Karang Tinggi	14	137	3	176
3. Taba Penanjung	-	100	8	110
4. Merigi Kelindang	-	216	101	320
5. Pagar Jati	55	159	72	294
6. Merigi Sakti	6	109	80	200
7. Pondok Kelapa	94	171	62	356
8. Pondok Kubang	68	67	30	169
9. Pematang Tiga	-	37	9	46
10. Bang Haji	22	76	31	137
Bengkulu Tengah	293	1 201	413	1 997

Lanjutan Tabel/*Continued Table 4.2.7*

Kecamatan Subdistrict	Peserta KB Aktif <i>Family Planning Participants (Active)</i>			
	IUD	MOW	MOP	Kondom Condom
(1)	(11)	(12)	(13)	(14)
1. Talang Empat	77	14	3	71
2. Karang Tinggi	574	66	-	28
3. Taba Penanjung	54	54	4	29
4. Merigi Kelindang	7	32	1	5
5. Pagar Jati	38	19	-	53
6. Merigi Sakti	19	6	-	9
7. Pondok Kelapa	422	200	12	241
8. Pondok Kubang	92	65	4	40
9. Pematang Tiga	34	2	-	5
10. Bang Haji	9	1	-	26
Bengkulu Tengah	1 326	459	24	507

Lanjutan Tabel/*Continued Table 4.2.7*

Kecamatan <i>Subdistrict</i>	Peserta KB Aktif <i>Family Planning Participants (New)</i>			
	Implan <i>Implants</i>	Suntikan <i>Injection</i>	Pil <i>Pill</i>	Jumlah <i>Total</i>
(1)	(15)	(16)	(17)	(18)
1. Talang Empat	281	1 687	349	2 482
2. Karang Tinggi	525	1 041	134	2 368
3. Taba Penanjung	237	1 246	301	1 925
4. Merigi Kelindang	303	663	281	1 292
5. Pagar Jati	212	603	460	1 385
6. Merigi Sakti	158	365	322	879
7. Pondok Kelapa	1 623	1 994	-	4 492
8. Pondok Kubang	517	1 024	255	1 997
9. Pematang Tiga	393	256	91	781
10. Bang Haji	504	600	141	1 281
Bengkulu Tengah	4 753	9 479	2 334	18 882

Sumber/*Source*: Dinas Pemberdayaan Perempuan, Perlindungan Anak, Pengendalian Penduduk dan Keluarga Berencana (BP3AP2KB) Kabupaten Bengkulu Tengah/*Regional Office of Women's Empowerment, Children's Services, Population Control and Family Planning of Bengkulu Tengah Regency*

Tabel 4.2.8 Jumlah Sasaran dan Realisasi Akseptor KB Baru dan Akseptor KB Aktif di Kabupaten Bengkulu Tengah, 2010-2017
Table *Number of Target and Realization of New and Active Acceptors in Bengkulu Tengah Regency, 2010-2017*

Tahun Year	Akseptor KB Baru New Acceptors		Akseptor KB Aktif Active Acceptors	
	Jumlah Sasaran Number of Target	Realisasi Realization	Jumlah Sasaran Number of Target	Realisasi Realization
(1)	(2)	(3)	(4)	(5)
2010	6 206	5 112	12 629	17 386
2011	7 551	6 269	12 887	19 001
2012	6 736	6 811	13 462	19 310
2013	6 723	5 325	22 500	20 507
2014	7 135	3 980	22 297	20 241
2015	2 976	3 368	21 679	19 542
2016	3 178	2 658	13 557	16 169
2017	3 589	1 997	14 659	18 882

Sumber/Source: Dinas Pemberdayaan Perempuan, Perlindungan Anak, Pengendalian Penduduk dan Keluarga Berencana (BP3AP2KB) Kabupaten Bengkulu Tengah/Regional Office of Women's Empowerment, Children's Services, Population Control and Family Planning of Bengkulu Tengah Regency

4.3 AGAMA/RELIGION

Tabel 4.3.1 Jumlah Tempat Peribadatan Menurut Kecamatan di Kabupaten Bengkulu Tengah, 2017
Number of Worship Facilities by Subdistrict in Bengkulu Tengah Regency, 2017

Kecamatan <i>Subdistrict</i>	Masjid <i>Mosque</i>	Mushollah <i>Mushollah</i>	Gereja Protestan <i>Christian Chruch</i>	Gereja Katolik <i>Catholic Chruch</i>	Pura <i>Temple</i>	Vihara <i>Vihara</i>
(1)	(2)	(3)	(4)	(5)	(6)	(7)
1. Talang Empat	28	10	-	-	-	-
2. Karang Tinggi	22	-	-	-	-	-
3. Taba Penanjung	17	4	1	-	-	-
4. Merigi Kelindang	13	-	-	-	-	-
5. Pagar Jati	15	-	1	-	-	-
6. Merigi Sakti	17	-	-	-	-	-
7. Pondok Kelapa	38	27	5	-	1	-
8. Pondok Kubang	20	8	1	-	-	-
9. Pematang Tiga	12	-	-	-	-	-
10. Bang Haji	12	-	-	-	-	-
Bengkulu Tengah	194	49	8	-	1	-

Sumber/Source: Kantor Kementerian Agama Kabupaten Bengkulu Tengah/Ministry of Religion of Bengkulu Tengah Regency

Tabel 4.3.2 Jumlah Pernikahan yang Tercatat Menurut Kecamatan (Lokasi KUA) di Kabupaten Bengkulu Tengah, 2017
Number of Recorded Marriages by Subdistrict (KUA Location) in Bengkulu Tengah Regency, 2017

Kecamatan <i>Subdistrict</i>		Jumlah Pernikahan <i>Number of Marriages</i>
(1)		(2)
1.	Talang Empat	92
2.	Karang Tinggi	100
3.	Taba Penanjung	130
4.	Merigi Kelindang	53
5.	Pagar Jati	54
6.	Merigi Sakti	38
7.	Pondok Kelapa	209
8.	Pondok Kubang	64
9.	Pematang Tiga	60
10.	Bang Haji	55
Jumlah/Total		855

Sumber/Source: Kantor Kementerian Agama Kabupaten Bengkulu Tengah/Ministry of Religion of Bengkulu Tengah Regency

Tabel 4.3.3 Banyaknya Hewan Qurban Menurut Kecamatan dan Jenis di Kabupaten Bengkulu Tengah, 2017
The Number of Qurban Animal by Subdistrict and Type in Bengkulu Tengah Regency, 2017

Kecamatan Subdistrict	Jenis Hewan Qurban (Ekor) Type of Qurban Animal (Heads)			
	Sapi Cow	Kerbau Buffalo	Kambing Goat	Domba Sheep
(1)	(2)	(3)	(4)	(5)
1. Talang Empat	29	2	44	-
2. Karang Tinggi	47	27	105	-
3. Taba Penanjung	15	1	32	5
4. Merigi Kelindang	11	-	107	-
5. Pagar Jati	7	-	15	2
6. Merigi Sakti*	5	-	11	3
7. Pondok Kelapa	45	14	105	-
8. Pondok Kubang	10	3	14	-
9. Pematang Tiga	3	-	27	-
10. Bang Haji	2	-	46	-
Bengkulu Tengah	174	47	506	10

Sumber/Source: Kantor Kementerian Agama Kabupaten Bengkulu Tengah/Ministry of Religion of Bengkulu Tengah Regency

Tabel 4.3.4 Jumlah Jemaah Haji yang Berangkat dan Meninggal Dunia Menurut Jenis Kelamin di Kabupaten Bengkulu Tengah, 2017
The Number of Pilgrims who Depart and Pass Away by Sex in Bengkulu Tengah Regency, 2017

Kecamatan Subdistrict	Berangkat/Leave			Meninggal/Pass Away		
	Laki-laki Male	Perempuan Female	Jumlah Total	Laki-laki Male	Perempuan Female	Jumlah Total
(1)	(2)	(3)	(4)	(5)	(6)	(7)
1. Talang Empat	3	8	11	-	-	-
2. Karang Tinggi	6	11	17	-	-	-
3. Taba Penanjung	4	5	9	-	-	-
4. Merigi Kelindang	3	6	9	-	-	-
5. Pagar Jati	2	2	4	-	1	1
6. Merigi Sakti	1	-	1	-	-	-
7. Pondok Kelapa	12	10	22	-	1	1
8. Pondok Kubang	3	5	8	-	-	-
9. Pematang Tiga	1	1	2	-	-	-
10. Bang Haji	4	5	9	-	-	-
Bengkulu Tengah	39	53	92	-	2	2

Sumber/Source: Kantor Kementerian Agama Kabupaten Bengkulu Tengah/Ministry of Religion of Bengkulu Tengah Regency

4.4 KRIMINALITAS/*CRIME*

Tabel 4.4.1 Jumlah Tindak Pidana Menurut Kepolisian Sektor di Kabupaten Bengkulu Tengah, 2015–2017
Number of Reported Criminal Cases by Subdistrict Police Office in Bengkulu Tengah Regency, 2015–2017

Kepolisian Resort District Police Office		2015	2016	2017
(1)		(2)	(3)	(4)
1.	Talang Empat	21	26	24
2.	Karang Tinggi	16	27	22
3.	Taba Penanjung	25	-	22
4.	Pagar Jati	6	9	4
5.	Pondok Kelapa	59	68	59

Sumber/Source: Polisi Sektor (Polsek) di Kabupaten Bengkulu Tengah/*The District Police Office of Bengkulu Tengah Regency*

Tabel 4.4.2 Persentase Penyelesaian Tindak Pidana Menurut Kepolisian Resort di Kabupaten Bengkulu Tengah, 2015–2017
Percentage of Crime Clearance Rate by District Police Office in Bengkulu Tengah Regency, 2015–2017

Kepolisian Resort District Police Office		2015	2016	2017
(1)		(2)	(3)	(4)
1.	Talang Empat	80,00	88,00	88,00
2.	Karang Tinggi	87,50	81,50	72,70
3.	Taba Penanjung	60,00	-	59,09
4.	Pagar Jati	50,00	60,00	80,00
5.	Pondok Kelapa	60,00	45,00	66,10

Sumber/Source: Polisi Sektor (Polsek) di Kabupaten Bengkulu Tengah/The District Police Office of Bengkulu Tengah Regency

Tabel 4.4.3 Banyaknya Pelanggaran Lalu Lintas Tertentu (TILANG) dan yang Diselesaikan Menurut Kepolisian Resort di Kabupaten Bengkulu Tengah, 2017
Many Specific Tarffic Violations (Speeding Ticket) and Completed by District Police Office in Bengkulu Tengah Regency, 2017

Kepolisian Resort <i>District Police Office</i>	Pelanggaran <i>Violations</i>	Diselesaikan <i>Completed</i>	Sisa <i>Unfinished</i>	Denda (Rupiah) <i>Fine (Rupiahs)</i>	Teguran Simpatik (Lembar) <i>Sympathetic Strike (Sheet)</i>
(1)	(2)	(3)	(4)	(5)	(6)
1. Talang Empat	38	38	-	-	75
2. Karang Tinggi	30	30	-	-	5
3. Taba Penanjung	-	-	-	-	-
4. Pagar Jati	-	-	-	-	-
5. Pondok Kelapa	-	-	-	-	-

Sumber/Source: Polisi Sektor (Polsek) di Kabupaten Bengkulu Tengah/*The District Police Office of Bengkulu Tengah Regency*

Tabel 4.4.4 Banyaknya Kecelakaan Lalu Lintas, Korban dan Kerugian Material Menurut Kepolisian Resort di Kabupaten Bengkulu Tengah, 2017
The Number of Traffic Accidents, Victims and Material Losses by District Police Office in Bengkulu Tengah Regency, 2017

Kepolisian Resort <i>District Police Office</i>	Kecelakaan <i>Accidents</i>	Korban/ <i>Victims</i>			Kerugian Material (000 Rupiah) <i>Material Loss (000 Rupiahs)</i>
		Meninggal <i>Death</i>	Luka Berat <i>Serious Injuries</i>	Luka Ringan <i>Minor Injuries</i>	
(1)	(2)	(3)	(4)	(5)	(6)
1. Talang Empat	15	3	7	5	-
2. Karang Tinggi	14	5	9	2	-
3. Taba Penanjung	-	-	-	-	-
4. Pagar Jati	-	-	-	-	-
5. Pondok Kelapa	-	-	-	-	-

Sumber/Source: Polisi Sektor (Polsek) di Kabupaten Bengkulu Tengah/*The District Police Office of Bengkulu Tengah Regency*

4.5 KEMISKINAN/*POVERTY*

Tabel 4.5.1 Garis Kemiskinan dan Penduduk Miskin di Kabupaten Bengkulu Tengah, 2010–2017
Table *Poverty Line and Number of Poor People in Bengkulu Tengah Regency, 2010–2017*

Tahun Year	Garis Kemiskinan (Rupiah) Poverty Line (Rupiahs)	Penduduk Miskin Number of Poor People	
		Jumlah (ribu) Total (thousand)	Persentase Percentage
(1)	(2)	(3)	(4)
2010	246 771	6,30	6,42
2011	255 424	6,50	6,49
2012	270 661	6,70	6,52
2013	286 493	7,60	7,24
2014	297 163	8,75	8,22
2015	308 010	8,93	8,33
2016	342 162	9,50	8,71
2017	366 034	9,32	8,41

Sumber/Source: Survei Sosial Ekonomi Nasional/*National Socio Economic Survey*

4.6 SOSIAL LAINNYA/*OTHERS SOCIAL*

Tabel 4.6.1 Jumlah Penyandang Masalah Kesejahteraan Sosial di Kabupaten Bengkulu Tengah, 2017
Number of People with Social Problems in Bengkulu Tengah Regency, 2017

Jenis Masalah Type of Problems	Jumlah (Orang) Total (People)
(1)	(2)
Lanjut Usia/ <i>Elderly</i>	2 375
Anak Cacat/ <i>Children of Disabilities</i>	210
Penyandang Cacat/ <i>Physically Challenged</i>	561
Ex. Narapidana/ <i>Ex. Prisoners</i>	87
Wanita Rawan Sosial Ekonomi/ <i>Prostitutes</i>	-
Korban Tindak Kekerasan/ <i>Victims of Violence</i>	24
Anak Nakal/ <i>Street Children</i>	286
Jumlah/Total	3 543
Keluarga Miskin (Kepala Keluarga) Poor Families (Families)	12 405

Sumber/Source: Dinas Sosial Kabupaten Bengkulu Tengah/*Regional Office of Social Affairs of Bengkulu Tengah Regency*

<http://bengkulutengahkab.bps>

PERTANIAN
Agriculture

5



Tanaman Perkebunan dengan
Tingkat Produksi Tertinggi
Estate Crops with The Highest Production

25.793
Ton

**Populasi Ternak Terbanyak (Ekor)
di Kabupaten Bengkulu Tengah 2017**

*Most Livestock Population (Heads)
in Bengkulu Tengah Regency 2017*



Sapi Potong/Beef Cattle

<http://bengkulutengahkab.bps>

PENJELASAN TEKNIS

1. **Lahan sawah** adalah lahan pertanian yang berpetak-petak dan dibatasi oleh pematang (galengan), saluran untuk menahan/ menyalurkan air, yang biasanya ditanami padi sawah tanpa memandang dari mana diperoleh atau status lahan tersebut. Lahan yang dimaksud termasuk lahan yang terdaftar di Pajak Bumi Bangunan, luran Pembangunan Daerah, lahan bengkok, lahan serobotan, lahan rawa yang ditanami padi dan lahan bekas tanaman tahunan yang telah dijadikan sawah, baik yang ditanami padi, palawija atau tanaman semusim lainnya.
2. **Tegal/Kebun** adalah lahan pertanian bukan sawah (lahan kering) yang ditanami tanaman semusim atau tahunan dan terpisah dengan halaman sekitar rumah serta penggunaannya tidak berpindah pindah.
3. **Ladang/Huma** adalah lahan pertanian bukan sawah (lahan kering) yang biasanya ditanami tanaman semusim dan penggunaannya hanya semusim atau dua musim, kemudian akan

TECHNICAL NOTES

1. **Wetland** is agricultural land that separated by small dykes to resist water, where the main crop is usually wetland paddy without considering where it is got from or the status of the land. It includes the land that is registered at land income tax office, regional development contribution, 'bengkok' land, illegal ownership, swamps for rice cultivation, and annual crop land mark that has been used as rice field, which are both planted with paddy, secondary crops or the other seasonal crops.
2. **Dry field/Garden** is an dryland (unirrigated land) which is planted with seasonal or annual crops and separately from the yard around the house without shifting
3. **Unirrigated agricultural field /Shifting cultivation land** is dryland (unirrigated land) that usually is cultivated for seasonal crops and utilized only for one or two seasons, then it will be left

AGRICULTURE

ditinggalkan bila sudah tidak subur lagi (berpindah-pindah). Kemungkinan lahan ini beberapa tahun kemudian akan dikerjakan kembali jika sudah subur.

when it is not fertile (shifting). Maybe, this land will be used again in a few years if it has been fertile.

4. **Lahan yang sementara tidak diusahakan** adalah lahan yang biasanya diusahakan tetapi untuk sementara (lebih dari 1 (satu) tahun tetapi kurang dari atau sama dengan 2 (dua) tahun) tidak diusahakan, termasuk lahan sawah yang tidak diusahakan selama lebih dari 2 (dua) tahun.

4. ***Temporarily unused land** is land that is regularly used but temporarily (more than a year but less or equal than two years) is unused, it includes wetland that is not cultivated more than two years.*

5. Data pokok tanaman pangan yang dikumpulkan adalah luas panen dan produktivitas (hasil per hektar). Produksi tanaman pangan merupakan hasil perkalian antara luas panen dengan produktivitas. Pengumpulan data luas panen dilakukan setiap bulan dengan pendekatan area kecamatan di seluruh wilayah Indonesia. Pengumpulan data produktivitas dilakukan melalui pengukuran langsung pada plot ubinan berukuran 2½ m x 2½ m. Pengumpulan data produktivitas dilakukan setiap subround (empat bulanan) pada waktu panen petani.

5. *The main food crops data collected consists of harvested area and productivity (yield per hectare). Food crops production is generated by harvested area multiplied by productivity. The harvested area data is collected every month using sub district area approach in all sub district in Indonesia. The productivity data collection is conducted by a direct measurement in 2½m x 2½m crop cutting plot. The productivity measurement is conducted in every subround (four monthly) at the time when farmers are harvesting their crops.*

6. Data produksi padi dan palawija

6. *Production of paddy and*

yang disajikan adalah dalam kualitas: gabah kering giling (padi), pipilan kering (jagung), biji kering (kedelai dan kacang tanah), dan umbi basah (ubi kayu dan ubi jalar).

secondary crops data are presented in the form of: dry unhusked rice (paddy), dry loose maize (maize), dry shells crops (soybeans and peanuts), and fresh roots (cassava and sweet potatoes).

7. Tanaman sayuran dan buah-buahan semusim

Tanaman sayuran semusim adalah tanaman sumber vitamin, garam mineral dan lain-lain yang dikonsumsi dari bagian tanaman yang berupa daun, bunga, buah, dan umbinya, yang berumur kurang dari satu tahun.

Tanaman buah-buahan semusim adalah tanaman sumber vitamin, garam mineral, dan lain-lain yang dikonsumsi dari bagian tanaman yang berupa buah, berumur kurang dari satu tahun, tidak berbentuk pohon/rumpun tetapi menjalar dan berbatang lunak.

7. *Seasonal vegetable and fruit plants*

Seasonal vegetable plants are plants which are the sources of vitamin, mineral salt, etc, consumed from the part of the plant in the form of leaf, flower, fruit, and root with the age of less than one year.

Seasonal fruit plants are plants which are the sources of vitamin, mineral salt, etc, consumed from the part of the plant in the form of fruits. These plants are creeps with the age of less than one year.

8. Tanaman buah-buahan dan sayuran tahunan

Tanaman buah-buahan tahunan adalah tanaman sumber vitamin, garam mineral, dan lain-lain yang dikonsumsi dari bagian tanaman yang berupa buah dan merupakan tanaman tahunan.

Tanaman sayuran tahunan adalah

8. *Annual fruit and vegetable plants*

Annual fruit plants are plants which are the sources of vitamin, contained mineral salt, etc, consumed from the part of plant in the form of fruit and more than one year of age.

Annual vegetable plants are plants which are the sources of vitamin,

AGRICULTURE

tanaman sumber vitamin, garam mineral, dan lain-lain yang dikonsumsi dari bagian tanaman yang berupa daun dan atau buah yang berumur lebih dari satu tahun.

9. **Tanaman biofarmaka** adalah tanaman yang bermanfaat untuk obat-obatan, kosmetik, dan kesehatan yang dikonsumsi atau digunakan dari bagian-bagian tanaman seperti daun, batang, buah, umbi (rimpang) ataupun akar.

10. **Tanaman hias** adalah tanaman yang mempunyai nilai keindahan baik bentuk, warna daun, tajuk maupun bunganya, sering digunakan untuk penghias pekarangan dan lain sebagainya.

11. **Luas panen tanaman hortikultura** adalah luas tanaman sayuran, buah-buahan, biofarmaka, dan tanaman hias yang diambil hasilnya/dipanen pada periode pelaporan.

12. **Luas panen untuk tanaman sayuran** adalah luas tanaman yang dipanen sekaligus/habis/dibongkar dan luas tanaman yang dipanen berkali-kali (lebih dari satu kali)/belum habis.

Tanaman yang dipanen sekaligus/habis/dibongkar adalah tanaman

contained mineral salt, etc, consumed from the part of the plant in the form of vegetable and more than one year of age.

9. **Medicinal plants** are plants which are useful for medicine. It is consumed from part of the plant such as leaf, flower, fruit, tuber, and root.

10. **Ornamental plants** are plants which have a beauty value, either in shape, colour of leaf or crown of flower, and they are often used as a yard decorator.

11. **Harvested area of horticulture** is area which vegetable, fruit, medicinal and ornamental plant of crop harvested during the period of report.

12. **Harvested area of vegetables** is area of entirely plant harvested/demolished and plant harvested several times/undemolished.

Entirely plants harvested/demolished are plants usually harvested once and demolished to

yang sehabis panen langsung dibongkar/dicabut, terdiri dari bawang merah, bawang putih, bawang daun, kentang, kol/kubis, kembang kol, petsai/sawi, wortel, lobak, dan kacang merah.

Tanaman yang dipanen berkali-kali (lebih dari satu kali)/belum habis adalah tanaman yang pemanenannya lebih dari satu kali dan biasanya dibongkar apabila panen terakhir sudah tidak memadai lagi, terdiri dari: kacang panjang, cabe besar, cabe rawit, jamur, tomat, terung, buncis, ketimun, labu siam, kangkung, bayam, melon, semangka, dan blewah.

13. Produksi hortikultura adalah hasil menurut bentuk produk dari setiap tanaman sayuran, buah-buahan, biofarmaka dan tanaman hias yang diambil berdasarkan luas yang dipanen/tanaman yang menghasilkan pada bulan/triwulan laporan.
14. Penghitungan luas tanaman perkebunan besar adalah pada keadaan akhir tahun dan tidak termasuk yang luasnya kurang dari 5 hektar.
15. Bentuk produksi perkebunan

be substituted by other plants, consisting of: shallots, garlic, leeks, potato, cabbage, cauli flower, mustard green, carrots, 127ystem127 radish, and red kidney beans.

Plants harvested several times/ undemolished are plants usually harvested more than once and demolished in the case that the last harvest was economically not profitable. They consist of : yard long beans, chili, small chili, mushroom, tomatoes, egg plant, frech beans, cucumber, pumpkin/chajota, swamp cabbage, spinach, melon, watermelon, and blewah .

13. *Horticulture production is the standard production quantity form of vegetable, fruit, medicinal and ornamental plant based on harvested area/the number of production plants reported monthly/quarterly.*
14. *Planted areas of estates refer to condition at the end of the year, and exclude areas less than 5 hectares.*

adalah; karet kering (karet), daun kering (l dan tembakau), biji kering (kopi dan coklat), kulit kering (kayu manis dan kina), serat kering (rami), bunga kering (cengkeh), refined sugar (tebu dari perkebunan besar), gula mangkok (tebu dari perkebunan rakyat), ekivalen kopra (kopra), biji dan bunga (pala) serta minyak daun (sereh).

16. Kawasan hutan adalah wilayah tertentu yang berupa hutan, yang ditunjuk 128system128u ditetapkan oleh pemerintah untuk dipertahankan keberadaannya sebagai hutan tetap. Hal ini untuk menjamin kepastian hukum mengenai status kawasan hutan, letak batas dan luas suatu wilayah tertentu yang sudah ditunjuk menjadi kawasan hutan tetap.

17. Kawasan Suaka Alam (KSA) adalah kawasan dengan ciri khas tertentu, baik di darat maupun di perairan yang mempunyai fungsi pokok sebagai kawasan pengawetan keanekaragaman tumbuhan dan satwa serta ekosistemnya, yang juga berfungsi sebagai wilayah sistem penyangga kehidupan.

18. Kawasan Pelestarian Alam (KPA) adalah kawasan dengan ciri khas

15. *Production of estates crops are follows: dry rubber (rubber); dry leaves (tea and tobacco); dry beans (128system and cocoa); dry bark (cassiavera and cinchona); dry fibre (rosella); dry flowers/buds (cloves); refined sugar (sugar cane from estate); cup sugar (sugar cane from smallholders); copra (copra); seeds and buds (nutmeg); and leaf oil (citronella).*

16. *Forest Area is a specific territory of forest ecosystem determined and or decided by the government as a permanent forest. Such decision is important to maintain the size of forest area and to ensure its legitimation and boundary demarcation of permanent forest.*

17. *A Sanctuary Reserve Area is a specific terrestrial or aquatic area having specific criteria for preserving biodiversity plant and animal as well as ecosystem, which also serve as life support system.*

18. *A Nature Conservation area is a*

tertentu, baik di darat maupun di perairan yang mempunyai fungsi pokok perlindungan sistem penyangga kehidupan, pengawetan keanekaragaman jenis tumbuhan dan satwa, serta pemanfaatan secara lestari sumber daya alam hayati dan ekosistemnya.

19. Berdasarkan Undang-Undang No. 41 Tahun 1999 tentang Kehutanan, kawasan hutan dibagi ke dalam kelompok Hutan Konservasi, Hutan Lindung, dan Hutan Produksi.

20. Hutan Konservasi adalah kawasan hutan dengan ciri khas tertentu, yang mempunyai fungsi pokok pengawetan keanekaragaman tumbuhan dan satwa serta ekosistemnya.

21. Hutan Lindung adalah kawasan hutan yang mempunyai fungsi pokok sebagai perlindungan sistem penyangga kehidupan untuk mengatur tata air, mencegah banjir, mengendalikan erosi, mencegah intrusi air laut, dan memelihara kesuburan tanah.

22. Hutan Produksi adalah kawasan hutan yang mempunyai fungsi pokok memproduksi hasil hutan. Hutan produksi terdiri dari Hutan

specific terrestrial or aquatic area whose main function is to serve life support system and preserve diversity of plant and animal species, as well as to provide a sustainable utilization of living resources and their ecosystems.

19. *In accordance to the Act on Forestry No. 41/1999, forest area is categorized as Conservation Forest, Protection Forest and Production Forest.*

20. *Conservation Forest is a forest area having specific characteristic established for the purposes of conservation of animal and plant species as well as their ecosystem.*

21. *Protection Forest is a forest area designated to serve life support system, maintain hydrological system, prevent of flood, erosion control, seawater intrusion, and maintain soil fertility.*

22. *Production Forest is a forest area designated mainly to promote sustainable forest production.*

AGRICULTURE

Produksi Tetap (HP), Hutan Produksi Terbatas (HPT), dan Hutan Produksi yang dapat dikonversi.

Production forest is classified as permanent production forest, limited production forest, and convertible production forest.

23. Hutan Konservasi terdiri dari:

Kawasan suaka alam berupa Cagar Alam (CA) dan Suaka Margasatwa (SM);

kawasan pelestarian alam berupa Taman Nasional (TN), Taman Hutan Raya (THR), dan Taman Wisata Alam (TWA);

Taman Buru (TB).

Taman Buru adalah kawasan hutan yang ditetapkan sebagai tempat wisata berburu.

23. *Conservation Forest is divided into: Sanctuary Reserve area consists of Strict Nature Reserve and Wildlife Sanctuary.*

Nature conservation area consists of National Park (TN), Grand Forest Park (THR), and Nature Recreation Park (TWA);

Game Hunting Park (TB)

Game Hunting Park is forest area devoted for game hunting recreation.

24. Pemanfaatan hasil hutan kayu adalah segala bentuk usaha yang memanfaatkan dan mengusahakan hasil hutan kayu dengan tidak merusak lingkungan dan tidak mengurangi fungsi pokok hutan. Kegiatan ini hanya dapat dilaksanakan pada areal hutan yang memiliki potensi untuk dilakukan kegiatan pemanfaatan hasil hutan kayu dan dapat dilaksanakan setelah diperoleh izin usaha.

24. *Commercial utilization of timber as forest product is activities to utilize timber without destructing the environment and undermining the main functions of the forest area. Those activities could only be executed in forest area with high commercial timber value with license.*

25. Produksi hasil hutan utama yang dihasilkan dari hutan adalah kayu bulat. Produksi kayu bulat ini dihasilkan dari hutan alam melalui kegiatan perusahaan Hak

25. *The main product of commercial forest operation is log. The log is harvested from various sources such as natural forest granted to*

Pengusahaan Hutan (HPH/IUPHHK), kegiatan ijin pemanfaatan kayu (IPK) dalam rangka pembukaan wilayah hutan, pembangunan Hutan Tanaman Industri (HTI), serta kegiatan hutan rakyat.

concessionaires (IUPHHK/HPH), land clearing activities (IPK), industrial forest plantation (HTI) and community forest.

26. Kayu Gergajian merupakan kayu hasil konversi kayu bulat dengan menggunakan mesin gergaji, mempunyai bentuk yang teratur dengan sisi-sisi sejajar dan sudut-sudutnya siku dengan ketebalan tidak lebih dari 6 cm dan kadar air tidak lebih dari 18 persen. Kayu gergajian yang diolah langsung dari kayu bulat, wajib didukung dengan dokumen yang sah.

26. *Sawn Timber Constitutes a sawmill product derived from logs as raw material. The product is characterized with regular forms having parallel sides at right angle to each other, thickness not more than 6 cm and moisture content not to exceed 18 percent. Sawn timber produced directly from logs must be certified by a legal document.*

27. Kayu Lapis adalah panel kayu yang tersusun dari lapisan veneer dibagian luarnya, sedangkan dibagian intinya (core) bisa berupa veneer atau material lain, diikat dengan lem kemudian di-press (ditekan) sedemikian rupa sehingga menjadi panel yang kuat. Termasuk dalam artian ini adalah kayu lapis yang dilapisi lagi dengan material lain.

27. *Plywood is wood panel consisting of layers pressed together in between veneers; the core may be veneer or some other material, bound together with glue and pressed tightly together to make a strong panel. Included to this definition is plywood covered with other materials.*

28. Rumah Tangga Perikanan Tangkap adalah rumah tangga yang melakukan kegiatan penangkapan ikan/binatang air lainnya/tanaman

28. *A capture fishery household is a household conducting activities in catching fishes/other aquatic*

AGRICULTURE

air dengan tujuan sebagian/seluruh hasilnya untuk dijual.

29. Rumah Tangga Perikanan Budidaya adalah rumah tangga yang melakukan kegiatan budidaya ikan/binatang air lainnya/tanaman air dengan tujuan sebagian/seluruh hasilnya untuk dijual.

animals/aquatic plants, for which the products are wholly or partly to be sold.

29. *An aquaculture fishery household is a household conducting activities in culturing fishes/other aquatic animals/aquatic plants, for which the products are wholly or partly to be sold. Different types of parameters.*

ULASAN**DESCRIPTION**

Sektor pertanian, kehutanan dan perikanan berperan penting dalam perekonomian Kabupaten Bengkulu Tengah karena merupakan sektor utama yang memberikan peranan terbesar dalam pembentukan Produk Domestik Regional Bruto (PDRB). Pada tahun 2017 peranan sektor pertanian, kehutanan dan perikanan terhadap PDRB Kabupaten Bengkulu Tengah adalah 29,59 persen (angka sangat sementara). Dengan nilai nominal 1.145.730,54 juta rupiah (atas dasar harga berlaku). Cakupan kegiatan pertanian, kehutanan dan perikanan terdiri dari beberapa jenis kegiatan yaitu pertanian, peternakan, perburuan dan jasa pertanian, kehutanan dan penebangan kayu serta perikanan.

Pada tahun 2017, luas lahan sawah di Kabupaten Bengkulu Tengah yaitu 5.945 hektar. Sedangkan luas lahan tegal/kebun sebesar 15.849 hektar, ladang/huma sebesar 9.233 hektar, dan lahan yang sementara tidak diusahakan sebesar 4.708 hektar.

Selain tanaman padi dan palawija, Kabupaten Bengkulu Tengah juga mempunyai keragaman produksi tanaman hortikultura seperti sayuran dan buah-buahan. Pada tahun 2017, terdapat 12 komoditi tanaman sayuran

The agricultural, forestry and fishery sectors plays an important role in the economy of Bengkulu Tengah Regency because they are the main sector that provides the greatest contribution in the formation of Gross Domestic Product (GDP). In 2017, the contribution of the agricultural, forestry and fishery sectors to GDP is 29.59 percent (very provisional figures). With a nominal value of 1,145,730.54 million rupiahs (at current prices). The scope of agricultural, forestry and fishery activities consist of several activities, namely agricultures, livestock, hunts, and agricultural services, forestry and logging, and fishery.

In 2017, area of wetland in Bengkulu Tengah Regency reaches 5,945 hectar. Area of dry field/garden reaches 15,849 hectares, shifting cultivation reaches 9,233 hectares, and land and temporarily unused land reaches 4,708 hectares.

In addition to paddies and crops, Bengkulu Tengah Regency also has a diversity of horticultural crop production such as vegetables and fruits. In 2017, there are 7 vegetables commodities and 19 fruits commodities. The total harvested area of vegetables reaches 224.025 hectares with a production of

dan 19 komoditi buah-buahan. Total luas panen tanaman sayuran mencapai 224,025 hektar dengan produksi sebesar 2.296,75 kwintal. Sedangkan total produksi buah-buahan sebesar 8.402 kwintal.

Dukungan luas wilayah dan kondisi lahan di Kabupaten Bengkulu Tengah terhadap komoditas tanaman perkebunan menjadikan wilayah ini banyak yang dimanfaatkan sebagai lahan perkebunan. Selain dikelola oleh perusahaan pemerintah (Perkebunan Nusantara), terdapat juga perkebunan yang dimiliki dan dikelola rakyat. Komoditi yang dihasilkan antara lain kelapa sawit, karet, kopi, dan lain-lain. Pada tahun 2017, kelapa sawit, karet, dan kopi robusta merupakan komoditas unggulan dengan produksi masing-masing 25.793 ton, 11.943 ton, dan 2.852 ton.

Pada tahun 2017 total luas areal hutan di Kabupaten Bengkulu Tengah sebesar 27.330,48 hektar, yang terdiri atas: cagar alam 3,74 hektar, Taman Buru 3.792,40 hektar, Taman Hutan Raya 1.161,73 hektar, hutan lindung 18.427,65 hektar, hutan produksi terbatas 2.927,23 hektar, dan hutan produksi tetap 1.017,73 hektar.

Hewan ternak dibagi dalam dua kelompok yaitu ternak besar dan ternak kecil serta unggas. Hewan yang masuk

2,296.75 kwintal. While total production of fruits is 8,402 kwintal.

The supports from the area and condition of the land in Bengkulu Tengah Regency on plantation crops make this area used very much as plantation land. Besides plantations managed by government company (Perkebunan Nusantara), there are also ones owned and managed by people. Commodities produced are palm oil, rubber, coffee, etc. In 2017, palm oil, rubber, and robusta coffee are the leading commodities with production of 25,793; 11,943; and 2,852 tons respectively.

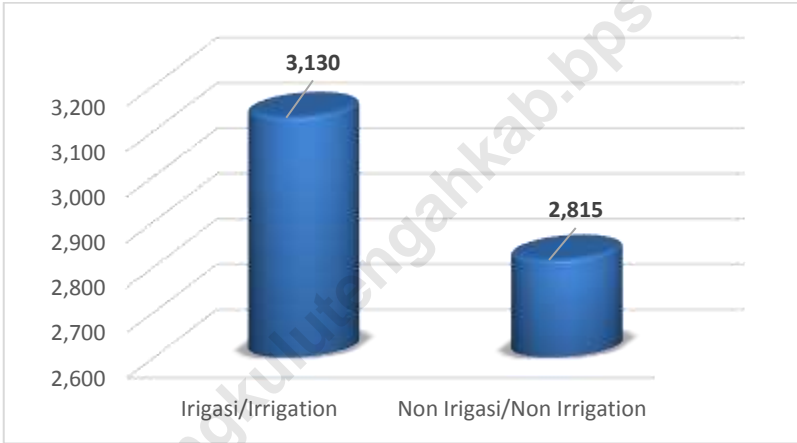
In 2017 the total forest area in the Bengkulu Tengah Regency is 27,330.48 hectares, consisting of; 3.74 hectares of Nature Preserve, 3,792.40 hectares of Game Hunting Park, 1,161.73 hectares of Forest Park, 18,427.65 hectares of protected forest, 2,927.23 hectares of limited production forest, and 1,017.73 hectares of permanent production forest.

The livestock are divided into two groups: large livestock, small livestock and poultry. Animals categorized as large livestock are beef cattle and buffalo. While the animals categorized as small livestock and poultry are goats, sheep, pigs, rabbit, ducks, broilers and layers, organic chicken, goose and quail.

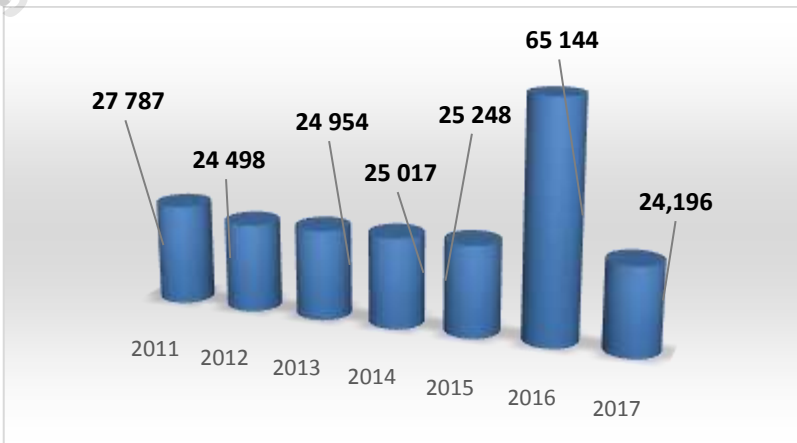
kategori ternak besar adalah sapi potong dan kerbau. Sedangkan hewan yang masuk kategori ternak kecil dan unggas adalah kambing, domba, babi, kelinci, itik, ayam ras, ayam kampung, angsa dan puyuh. Secara umum, populasi ternak besar mengalami peningkatan dari tahun sebelumnya. Tahun 2017 populasi sapi potong sebanyak 8.342 ekor dan kerbau 4.089 ekor. Sedangkan populasi ternak kecil dan unggas masing-masing adalah 11.958 ekor dan 261.056 ekor.

In general, the population of large livestock has increased if compared to the previous year. In 2017 the population of beef cattle are 8,342 heads and buffalo are 4,089 heads. While the population of small livestock and poultry, respectively 11,958 and 261,056 heads, respectively.

Gambar 8 Luas Lahan Sawah Menurut Jenis Pengairan di Kabupaten Bengkulu Tengah (hektar), 2017
Picture **Area of Wetland by Type of Irrigation in Bengkulu Tengah Regency (hectar), 2017**



Gambar 9 Populasi Ternak di Kabupaten Bengkulu Tengah (ekor), 2011-2017
Picture **Livestock Population in Bengkulu Tengah Regency (heads), 2011-2017**



5.1 TANAMAN PANGAN/*FOOD CROPS*

Tabel 5.1.1 Luas Lahan Sawah Menurut Kecamatan dan Jenis Pengairan di Kabupaten Bengkulu Tengah (hektar), 2017
Area of Wetland by Subdistrict and Type of Irrigation in Bengkulu Tengah Regency (hectar), 2017

	Kecamatan <i>Subdistrict</i>	Irigasi <i>Irrigation</i>	Non Irigasi <i>Non Irrigation</i>	Jumlah <i>Total</i>
	(1)	(2)	(3)	(4)
1.	Talang Empat	-	350	350
2.	Karang Tinggi	668	187	855
3.	Taba Penanjung	657	15	672
4.	Merigi Kelindang	437	-	437
5.	Pagar Jati	-	290	290
6.	Merigi Sakti	102	190	292
7.	Pondok Kelapa	150	965	1 115
8.	Pondok Kubang	872	130	1 002
9.	Pematang Tiga	244	458	702
10.	Bang Haji	-	230	230
	Bengkulu Tengah	3 130	2 815	5 945

Sumber/Source: Laporan Statistik Pertanian Tanaman Pangan, Penggunaan Lahan/*Statistic Report of Food Crops, Land Utilization*

Tabel 5.1.2 Luas Lahan Tegal/Kebun, Ladang/Huma, dan Lahan yang Sementara Tidak Diusahakan Menurut Kecamatan di Kabupaten Bengkulu Tengah (hektar), 2017
Area of Dry Field/Garden, Shifting Cultivation, Land and Temporarily Unused Land by Subdistrict in Bengkulu Tengah Regency (hectar), 2017

	Kecamatan Subdistrict	Tegal/Kebun Dry Field/Garden	Ladang/Huma Shifting Cultivation	Sementara Tidak Diusahakan Temporarily Unused
	(1)	(2)	(3)	(4)
1.	Talang Empat	255	175	425
2.	Karang Tinggi	255	1 398	404
3.	Taba Penanjung	783	674	578
4.	Merigi Kelindang	450	370	314
5.	Pagar Jati	6 943	3 500	185
6.	Merigi Sakti	2 750	520	862
7.	Pondok Kelapa	1 204	200	200
8.	Pondok Kubang	29	225	204
9.	Pematang Tiga	2 840	2 122	1 536
10.	Bang Haji	340	49	-
	Bengkulu Tengah	15 849	9 233	4 708

Sumber/Source: Laporan Statistik Pertanian Tanaman Pangan, Penggunaan Lahan/Statistic Report of Food Crops, Land Utilization

Tabel 5.1.3 Luas Panen Padi Sawah dan Padi Ladang Menurut Kecamatan di Kabupaten Bengkulu Tengah (hektar), 2017
Table *Harvested Area of Wetland and Dryland Paddy by Subdistrict in Bengkulu Tengah Regency (hectar), 2017*

	Kecamatan Subdistrict	Padi Sawah Wetland Paddy	Padi Ladang Dryland Paddy
	(1)	(2)	(3)
1.	Talang Empat	1 220,10	4,00
2.	Karang Tinggi	1 339,40	-
3.	Taba Penanjung	2 164,20	379,00
4.	Merigi Kelindang	1 261,30	160,00
5.	Pagar Jati	1 116,30	640,00
6.	Merigi Sakti	854,70	431,00
7.	Pondok Kelapa	1 499,90	305,00
8.	Pondok Kubang	1 447,00	212,00
9.	Pematang Tiga	1 223,10	-
10.	Bang Haji	700,00	183,00
	Bengkulu Tengah	12 826,00	2 314,00

Sumber/Source: Laporan Statistik Pertanian Tanaman Pangan, Penggunaan Lahan/Statistic Report of Food Crops, Land Utilization

Tabel 5.1.4 Luas Panen Jagung, Kedelai, Kacang Tanah, Kacang Hijau, Ubi Kayu, Ubi Jalar Menurut Kecamatan di Kabupaten Bengkulu Tengah (hektar), 2017
Harvested Area of Maize, Soybean, Peanut, Mungbean, Cassava, and Sweet Potato by Subdistrict in Bengkulu Tengah Regency (hectar), 2017

Kecamatan Subdistrict	Jagung Maize	Kedelai Soybean	Kacang Tanah Peanut	Kacang Hijau Mungbean	Ubi Kayu Cassava	Ubi Jalar Sweet Potato
(1)	(2)	(3)	(4)	(5)	(6)	(7)
1. Talang Empat	71,5	-	15,0	8,0	31,0	7,0
2. Karang Tinggi	95,0	-	2,0	-	1,0	-
3. Taba Penanjung	294,7	-	64,2	1,0	17,0	-
4. Merigi Kelindang	171,0	-	1,0	-	4,0	2,0
5. Pagar Jati	88,0	-	7,0	-	4,0	2,0
6. Merigi Sakti	219,5	-	-	-	1,0	-
7. Pondok Kelapa	343,4	-	4,0	-	90,0	9,0
8. Pondok Kubang	296,0	0,5	3,0	-	18,0	-
9. Pematang Tiga	130,0	4,0	2,0	3,0	6,0	5,0
10. Bang Haji	214,0	-	-	-	4,0	2,0
Bengkulu Tengah	1 923,1	4,5	98,2	12,0	176,0	27,0

Sumber/Source: Laporan Statistik Pertanian Tanaman Pangan, Penggunaan Lahan/Statistic Report of Food Crops, Land Utilization

5.2 HORTIKULTURA/*HORTICULTURE*

Tabel 5.2.1 Luas Panen Tanaman Sayuran Menurut Kecamatan dan Jenis Sayuran di Kabupaten Bengkulu Tengah (hektar), 2017
Table *Harvested Area of Vegetables by Subdistrict and Kind of Plant in Bengkulu Tengah Regency (hectar), 2017*

	Kecamatan <i>Subdistrict</i>	Kacang Panjang <i>Long Beans</i>	Cabai Chilli	Tomat <i>Tomato</i>	Terong <i>Eggplant</i>
	(1)	(2)	(3)	(4)	(5)
1.	Talang Empat	34,00	17,00	12,00	13,00
2.	Karang Tinggi	-	1,00	-	-
3.	Taba Penanjung	1,00	7,00	1,00	2,00
4.	Merigi Kelindang	-	-	-	-
5.	Pagar Jati	3,00	-	-	2,00
6.	Merigi Sakti	3,00	3,00	-	1,00
7.	Pondok Kelapa	5,00	6,00	5,00	5,00
8.	Pondok Kubang	1,00	1,00	1,00	-
9.	Pematang Tiga	2,00	1,00	1,00	2,00
10.	Bang Haji	-	-	-	-
	Bengkulu Tengah	49,00	36,00	20,00	25,00

Lanjutan Tabel/*Continued Table 5.2.1*

Kecamatan <i>Subdistrict</i>		Timun <i>Cucumber</i>	Blewah <i>Cantaloupe</i>	Kangkung <i>Kale</i>	Bayam <i>Spinach</i>
(1)		(6)	(7)	(8)	(9)
1.	Talang Empat	17,00	-	12,00	12,00
2.	Karang Tinggi	-	-	-	-
3.	Taba Penanjung	-	-	-	-
4.	Merigi Kelindang	-	-	-	-
5.	Pagar Jati	-	-	-	-
6.	Merigi Sakti	-	-	1,00	-
7.	Pondok Kelapa	4,00	2,00	4,00	3,00
8.	Pondok Kubang	1,00	-	-	-
9.	Pematang Tiga	2,00	-	2,00	2,00
10.	Bang Haji	-	-	-	-
Bengkulu Tengah		24,00	2,00	19,00	17,00

Lanjutan Tabel/*Continued Table 5.2.1*

	Kecamatan <i>Subdistrict</i>	Bawang Daun <i>Spring Onion</i>	Cabe Rawit <i>Cayenne Pepper</i>	Kacang Merah <i>Red Beans</i>	Jamur ¹ <i>Mushrooms</i>
	(1)	(10)	(11)	(12)	(13)
1.	Talang Empat	-	13,00	-	-
2.	Karang Tinggi	-	-	-	-
3.	Taba Penanjung	-	4,00	1,00	-
4.	Merigi Kelindang	-	-	-	-
5.	Pagar Jati	1,00	1,00	-	-
6.	Merigi Sakti	-	5,00	-	-
7.	Pondok Kelapa	-	3,00	-	250,00
8.	Pondok Kubang	-	-	-	-
9.	Pematang Tiga	4,00	1,00	-	-
10.	Bang Haji	-	-	-	-
	Bengkulu Tengah	5,00	26,00	1,00	250,00

Keterangan/Note: * Luas Panen Diisi Dalam m²/Harvested Area in Square Meters

Sumber/Source: Dinas Pertanian Melalui Survei Pertanian Hortikultura/Agriculture Departement Through Agriculture Survey for Horticulture

Tabel 5.2.2 **Produksi Tanaman Sayuran Menurut Kecamatan dan Jenis Sayuran di Kabupaten Bengkulu Tengah (kwintal), 2017**
Table **Production of Vegetables by Subdistrict and Kind of Plant in Bengkulu Tengah Regency Regency (kuintal), 2017**

	Kecamatan Subdistrict	Kacang Panjang Long Beans	Cabai Chilli	Tomat Tomato	Terong Eggplant
	(1)	(2)	(3)	(4)	(5)
1.	Talang Empat	334	158	136	140
2.	Karang Tinggi	-	6	-	-
3.	Taba Penanjung	3	41	5	6
4.	Merigi Kelindang	-	-	-	-
5.	Pagar Jati	14	-	-	12
6.	Merigi Sakti	16	21	-	30
7.	Pondok Kelapa	42	92	84	42
8.	Pondok Kubang	6	12	6	-
9.	Pematang Tiga	21	15	6	22
10.	Bang Haji	-	-	-	-
	Bengkulu Tengah	436	351	237	252

Lanjutan Tabel/*Continued Table 5.2.2*

	Kecamatan Subdistrict	Timun Cucumber	Blewah Cantaloupe	Kangkung Kale	Bayam Spinach
	(1)	(6)	(7)	(8)	(9)
1.	Talang Empat	310	-	150	140
2.	Karang Tinggi	-	-	-	-
3.	Taba Penanjung	-	-	-	-
4.	Merigi Kelindang	-	-	-	-
5.	Pagar Jati	-	-	-	-
6.	Merigi Sakti	-	-	3	-
7.	Pondok Kelapa	30	20	47	25
8.	Pondok Kubang	6	-	-	-
9.	Pematang Tiga	13	-	4	2
10.	Bang Haji	-	-	-	-
	Bengkulu Tengah	359	20	204	167

Lanjutan Tabel/*Continued Table 5.2.2*

	Kecamatan <i>Subdistrict</i>	Bawang Daun <i>Spring Onion</i>	Cabe Rawit <i>Cayenne Pepper</i>	Kacang Merah <i>Red Beans</i>	Jamur ¹ <i>Mushrooms</i>
	(1)	(10)	(11)	(12)	(13)
1.	Talang Empat	-	107	-	-
2.	Karang Tinggi	-	-	-	-
3.	Taba Penanjung	-	29	3	-
4.	Merigi Kelindang	-	-	-	-
5.	Pagar Jati	3	3	-	-
6.	Merigi Sakti	-	32	-	-
7.	Pondok Kelapa	-	45	-	1 375
8.	Pondok Kubang	-	-	-	-
9.	Pematang Tiga	17	18	-	-
10.	Bang Haji	-	-	-	-
	Bengkulu Tengah	20	234	3	1 375

Keterangan/Note: * Produksi Tanaman Diisi Dalam Kilogram/*Harvested Area in Kilogram*

Sumber/Source: Dinas Pertanian Melalui Survei Pertanian Hortikultura/*Agriculture Departement Through Agriculture Survey for Horticulture*

Tabel 5.2.3 Luas Penanaman Baru Tanaman Sayuran Menurut Kecamatan dan Jenis Sayuran di Kabupaten Bengkulu Tengah (hektar), 2017
New Planted Area of Vegetables by Subdistrict and Kind of Plant in Bengkulu Tengah Regency Regency (hectar), 2017

	Kecamatan Subdistrict	Kacang Panjang Long Beans	Cabai Chilli	Tomat Tomato	Terong Eggplant
	(1)	(2)	(3)	(4)	(5)
1.	Talang Empat	23	13	10	10
2.	Karang Tinggi	-	1	-	-
3.	Taba Penanjung	-	7	-	1
4.	Merigi Kelindang	-	-	-	-
5.	Pagar Jati	3	-	-	2
6.	Merigi Sakti	2	1	-	6
7.	Pondok Kelapa	4	6	2	2
8.	Pondok Kubang	-	-	-	-
9.	Pematang Tiga	-	-	-	-
10.	Bang Haji	-	1	-	-
	Bengkulu Tengah	32	29	12	21

Lanjutan Tabel/*Continued Table 5.2.3*

	Kecamatan Subdistrict	Timun Cucumber	Blewah Cantaloupe	Kangkung Kale	Bayam Spinach
	(1)	(6)	(7)	(8)	(9)
1.	Talang Empat	16	-	11	12
2.	Karang Tinggi	-	-	-	-
3.	Taba Penanjung	-	-	-	-
4.	Merigi Kelindang	-	-	-	-
5.	Pagar Jati	-	-	-	-
6.	Merigi Sakti	-	-	-	-
7.	Pondok Kelapa	-	-	-	-
8.	Pondok Kubang	-	-	-	-
9.	Pematang Tiga	-	-	-	-
10.	Bang Haji	-	-	-	-
	Bengkulu Tengah	16	-	11	12

Lanjutan Tabel/*Continued Table 5.2.3*

	Kecamatan <i>Subdistrict</i>	Bawang Daun <i>Spring Onion</i>	Cabe Rawit <i>Cayenne Pepper</i>	Kacang Merah <i>Red Beans</i>	Jamur <i>Mushrooms</i>
	(1)	(10)	(11)	(12)	(13)
1.	Talang Empat	-	9	-	-
2.	Karang Tinggi	-	-	-	-
3.	Taba Penanjung	-	5	-	-
4.	Merigi Kelindang	-	-	-	-
5.	Pagar Jati	2	-	-	-
6.	Merigi Sakti	-	3	-	-
7.	Pondok Kelapa	-	3	-	-
8.	Pondok Kubang	-	-	-	-
9.	Pematang Tiga	-	-	-	-
10.	Bang Haji	-	1	-	-
	Bengkulu Tengah	2	21	-	-

Sumber/*Source*: Dinas Pertanian Melalui Survei Pertanian Hortikultura/*Agriculture Departement Through Agriculture Survey for Horticulture*

Tabel 5.2.4 **Produksi Buah-buahan Menurut Kecamatan dan Jenis Buah di Kabupaten Bengkulu Tengah (Kwintal), 2017**
Table **Production of Fruits by Subdistrict and Kind of Fruit in Bengkulu Tengah Regency (kuintal), 2017**

	Kecamatan Subdistrict	Alpukat Alvocado	Mangga Mango	Rambutan Rambutan	Duku (Langsat) Duku	Jeruk Orange
	(1)	(2)	(3)	(4)	(5)	(6)
1.	Talang Empat	65	256	638	-	-
2.	Karang Tinggi	-	-	-	-	-
3.	Taba Penanjung	-	-	-	-	-
4.	Merigi Kelindang	8	10	-	-	-
5.	Pagar Jati	128	451	-	-	-
6.	Merigi Sakti	-	915	-	220	-
7.	Pondok Kelapa	-	-	-	-	-
8.	Pondok Kubang	-	-	-	-	-
9.	Pematang Tiga	200	160	-	-	-
10.	Bang Haji	-	-	-	-	-
	Bengkulu Tengah	401	1 792	638	220	-

Lanjutan Tabel/*Continued Table 5.2.4*

	Kecamatan Subdistrict	Durian Durian	Sawo Sawo	Sirsak Sirsak	Pepaya Papaya	Nanas Pineapple
	(1)	(7)	(8)	(9)	(10)	(11)
1.	Talang Empat	810	64	30	89	38
2.	Karang Tinggi	-	-	-	-	-
3.	Taba Penanjung	-	-	-	-	-
4.	Merigi Kelindang	-	-	14	80	1
5.	Pagar Jati	500	210	-	149	-
6.	Merigi Sakti	1 200	2	5	64	21
7.	Pondok Kelapa	-	-	-	-	-
8.	Pondok Kubang	-	-	-	-	-
9.	Pematang Tiga	-	-	10	8	10
10.	Bang Haji	-	-	-	-	-
	Bengkulu Tengah	2 510	276	59	390	70

Lanjutan Tabel/*Continued Table 5.2.4*

Kecamatan <i>Subdistrict</i>		Jambu Biji <i>Guava</i>	Salak <i>Salak</i>	Pisang <i>Banana</i>	Belimbing <i>Star Fruit</i>	Jambu Air <i>Water Apple</i>
(1)		(12)	(13)	(14)	(15)	(16)
1.	Talang Empat	198	21	305	81	168
2.	Karang Tinggi	-	-	-	-	-
3.	Taba Penanjung	-	-	-	-	-
4.	Merigi Kelindang	2	-	28	2	3
5.	Pagar Jati	-	-	-	-	-
6.	Merigi Sakti	5	-	144	-	5
7.	Pondok Kelapa	-	-	-	-	-
8.	Pondok Kubang	-	-	10	-	-
9.	Pematang Tiga	14	-	50	-	-
10.	Bang Haji	-	-	-	-	-
Bengkulu Tengah		219	21	537	83	176

Lanjutan Tabel/*Continued Table 5.2.4*

	Kecamatan Subdistrict	Nangka Jack Fruit	Jeruk Siam Tangerine	Manggis Mangosten	Sukun Bread Fruit
	(1)	(17)	(18)	(19)	(20)
1.	Talang Empat	138	110	284	68
2.	Karang Tinggi	-	-	-	-
3.	Taba Penanjung	-	-	-	-
4.	Merigi Kelindang	10	-	-	-
5.	Pagar Jati	-	-	-	126
6.	Merigi Sakti	98	-	-	6
7.	Pondok Kelapa	-	-	-	-
8.	Pondok Kubang	-	-	-	-
9.	Pematang Tiga	170	-	-	-
10.	Bang Haji	-	-	-	-
	Bengkulu Tengah	416	110	284	200

Sumber/Source: Dinas Pertanian Melalui Survei Pertanian Hortikultura/Agriculture Departement Through Agriculture Survey for Horticulture

Tabel 5.2.5 Jumlah Tanaman Buah-buahan Menurut Kecamatan dan Jenis Buah di Kabupaten Bengkulu Tengah (pohon), Akhir Tahun 2017
Total of Fruits by Subdistrict and Kind of Fruit in Bengkulu Tengah Regency (tree), End of Year 2017

	Kecamatan Subdistrict	Alpukat Alvocado	Mangga Mango	Rambutan Rambutan	Duku (Langsat) Duku	Jeruk Orange
	(1)	(2)	(3)	(4)	(5)	(6)
1.	Talang Empat	136	478	997	28	-
2.	Karang Tinggi	-	-	-	-	-
3.	Taba Penanjung	-	-	-	-	-
4.	Merigi Kelindang	230	950	850	394	-
5.	Pagar Jati	205	610	-	-	-
6.	Merigi Sakti	21	1 443	736	231	3
7.	Pondok Kelapa	-	-	-	-	-
8.	Pondok Kubang	-	-	-	-	-
9.	Pematang Tiga	300	500	200	300	50
10.	Bang Haji	-	-	-	-	-
	Bengkulu Tengah	892	3 981	2 783	953	53

Lanjutan Tabel/*Continued Table 5.2.5*

	Kecamatan Subdistrict	Durian Durian	Sawo Sawo	Sirsak Sirsak	Pepaya Papaya	Nanas Pineapple
	(1)	(7)	(8)	(9)	(10)	(11)
1.	Talang Empat	2 254	88	53	252	532
2.	Karang Tinggi	1 950	-	-	-	-
3.	Taba Penanjung	1 000	-	-	-	-
4.	Merigi Kelindang	21 250	56	200	420	720
5.	Pagar Jati	1 350	200	-	300	50
6.	Merigi Sakti	2 620	26	50	102	360
7.	Pondok Kelapa	-	-	-	-	-
8.	Pondok Kubang	950	-	-	-	-
9.	Pematang Tiga	2 000	100	300	100	200
10.	Bang Haji	-	-	-	-	-
	Bengkulu Tengah	33 374	470	603	1 174	1 862

Lanjutan Tabel/*Continued Table 5.2.5*

Kecamatan <i>Subdistrict</i>		Jambu Biji <i>Guava</i>	Salak <i>Salak</i>	Pisang <i>Banana</i>	Belimbing <i>Star Fruit</i>	Jambu Air <i>Water Apple</i>
(1)		(12)	(13)	(14)	(15)	(16)
1.	Talang Empat	329	193	1 611	116	620
2.	Karang Tinggi	-	-	-	-	-
3.	Taba Penanjung	-	-	-	-	-
4.	Merigi Kelindang	35	-	750	25	35
5.	Pagar Jati	-	-	-	-	-
6.	Merigi Sakti	102	210	2 116	15	45
7.	Pondok Kelapa	-	-	-	-	-
8.	Pondok Kubang	-	-	20	-	-
9.	Pematang Tiga	100	-	2 000	40	50
10.	Bang Haji	-	-	-	-	-
Bengkulu Tengah		566	403	6 497	196	750

Lanjutan Tabel/*Continued Table 5.2.5*

	Kecamatan Subdistrict	Nangka Jack Fruit	Jeruk Siam Tangerine	Manggis Mangosten	Sukun Bread Fruit
	(1)	(17)	(18)	(19)	(20)
1.	Talang Empat	186	497	534	117
2.	Karang Tinggi	-	-	-	-
3.	Taba Penanjung	-	-	-	-
4.	Merigi Kelindang	570	10	300	-
5.	Pagar Jati	-	-	-	150
6.	Merigi Sakti	99	-	247	30
7.	Pondok Kelapa	-	-	-	-
8.	Pondok Kubang	-	-	-	-
9.	Pematang Tiga	100	-	50	40
10.	Bang Haji	-	-	-	-
	Bengkulu Tengah	955	507	1 131	337

Sumber/Source: Dinas Pertanian Melalui Survei Pertanian Hortikultura/Agriculture Departement Through Agriculture Survey for Horticulture

5.3 PERKEBUNAN/*ESTATE CROPS*

Tabel 5.3.1 Luas Tanaman Perkebunan Menurut Kecamatan dan Jenis Tanaman di Kabupaten Bengkulu Tengah (hektar), 2017
Planted Area of Estate Crops by Subdistrict and Kind of Crop in Bengkulu Tengah Regency (hectare), 2017

Kecamatan Subdistrict	Karet/ <i>Rubber</i>			Kopi Robusta/ <i>Robusta Coffee</i>		
	TBM ¹	TM ²	TTM/ TR ³	TBM ¹	TM ²	TTM/TR ³
(1)	(2)	(3)	(4)	(5)	(6)	(7)
1. Talang Empat	393	1 212	35	-	83	-
2. Karang Tinggi	37	1 302	-	-	261	-
3. Taba Penanjung	78	951	-	80	1 399	-
4. Merigi Kelindang	50	396	-	-	280	-
5. Pagar Jati	235	488	-	-	160	-
6. Merigi Sakti	31	210	-	-	380	-
7. Pondok Kelapa	145	839	-	-	163	-
8. Pondok Kubang	561	1 934	-	-	85	-
9. Pematang Tiga	49	796	-	-	125	-
10. Bang Haji	82	668	-	79	898	-
Bengkulu Tengah	1 661	8 796	35	159	3 834	-

Lanjutan Tabel/*Continued Table 5.3.1*

Kecamatan Subdistrict	Kopi Arabika/Rubber			Kelapa Dalam/Coconut		
	TBM ¹	TM ²	TTM/ TR ³	TBM ¹	TM ²	TTM/TR ³
(1)	(8)	(9)	(10)	(11)	(12)	(13)
1. Talang Empat	-	-	-	-	81	-
2. Karang Tinggi	-	-	-	108	74	-
3. Taba Penanjung	-	-	-	30	133	-
4. Merigi Kelindang	-	-	-	60	70	-
5. Pagar Jati	-	-	-	-	105	-
6. Merigi Sakti	-	-	-	62	118	-
7. Pondok Kelapa	-	-	-	30	272	-
8. Pondok Kubang	-	-	-	-	45	-
9. Pematang Tiga	-	300	-	-	67	-
10. Bang Haji	-	-	-	-	-	-
Bengkulu Tengah	-	300	-	290	965	-

Lanjutan Tabel/*Continued Table 5.3.1*

Kecamatan Subdistrict	Kelapa Sawit/ <i>Palm Oil</i>			Kakao (Cokelat)/ <i>Cocoa</i>		
	TBM ¹	TM ²	TTM/ TR ³	TBM ¹	TM ²	TTM/TR ³
	(1)	(14)	(15)	(16)	(17)	(18)
1. Talang Empat	90	596	-	-	20	-
2. Karang Tinggi	128	915	-	-	15	-
3. Taba Penanjung	55	462	-	-	63	-
4. Merigi Kelindang	55	382	-	-	30	-
5. Pagar Jati	98	795	-	-	-	-
6. Merigi Sakti	113	173	-	-	-	-
7. Pondok Kelapa	247	765	-	22	39	-
8. Pondok Kubang	248	891	-	-	-	-
9. Pematang Tiga	89	729	-	-	96	-
10. Bang Haji	241	1 210	-	-	103	-
Bengkulu Tengah	1 364	6 918	-	22	366	-

Lanjutan Tabel/*Continued Table 5.3.1*

Kecamatan Subdistrict	Lada/Pepper			Kayu Manis/Cinnamon		
	TBM ¹	TM ²	TTM/ TR ³	TBM ¹	TM ²	TTM/TR ³
(1)	(20)	(21)	(22)	(23)	(24)	(25)
1. Talang Empat	-	21	-	-	16	-
2. Karang Tinggi	-	-	-	-	-	-
3. Taba Penanjung	-	16	-	-	14	-
4. Merigi Kelindang	-	15	-	-	-	-
5. Pagar Jati	-	-	-	-	10	-
6. Merigi Sakti	-	20	-	-	-	-
7. Pondok Kelapa	-	-	-	-	-	-
8. Pondok Kubang	-	-	-	-	-	-
9. Pematang Tiga	7	21	-	-	35	-
10. Bang Haji	-	-	-	-	-	-
Bengkulu Tengah	7	93	-	-	75	-

Lanjutan Tabel/*Continued Table 5.3.1*

Kecamatan Subdistrict	Kapuk/ <i>Cottonseed</i>			Pinang/ <i>Sirloin</i>		
	TBM ¹	TM ²	TTM/ TR ³	TBM ¹	TM ²	TTM/TR ³
(1)	(26)	(27)	(28)	(29)	(30)	(31)
1. Talang Empat	-	-	-	-	-	-
2. Karang Tinggi	-	-	-	-	-	-
3. Taba Penanjung	-	-	-	-	-	-
4. Merigi Kelindang	-	-	-	15	8	-
5. Pagar Jati	-	-	-	35	87	-
6. Merigi Sakti	-	-	-	5	66	-
7. Pondok Kelapa	-	-	-	-	-	-
8. Pondok Kubang	-	-	-	10	30	-
9. Pematang Tiga	-	-	-	5	87	-
10. Bang Haji	-	15	-	35	161	-
Bengkulu Tengah	-	15	-	105	439	-

Lanjutan Tabel/*Continued Table 5.3.1*

Kecamatan Subdistrict	Aren/Sugar Palm			Pala/Nutmeg		
	TBM ¹	TM ²	TTM/ TR ³	TBM ¹	TM ²	TTM/TR ³
(1)	(32)	(33)	(34)	(35)	(36)	(37)
1. Talang Empat	-	-	-	-	-	-
2. Karang Tinggi	-	-	-	-	-	-
3. Taba Penanjung	-	-	-	-	-	-
4. Merigi Kelindang	-	-	-	-	-	-
5. Pagar Jati	-	10	-	-	-	-
6. Merigi Sakti	-	-	-	-	8	-
7. Pondok Kelapa	-	-	-	-	-	-
8. Pondok Kubang	-	-	-	-	-	-
9. Pematang Tiga	-	-	-	-	-	-
10. Bang Haji	-	-	-	-	-	-
Bengkulu Tengah	-	10	-	-	8	-

Lanjutan Tabel/*Continued Table 5.3.1*

Kecamatan <i>Subdistrict</i>	Kemiri/ <i>Candlenut</i>		
	TBM ¹	TM ²	TTM/ TR ³
	(1)	(38)	(39)
1. Talang Empat	-	-	-
2. Karang Tinggi	-	-	-
3. Taba Penanjung	-	-	-
4. Merigi Kelindang	-	-	-
5. Pagar Jati	7	37	-
6. Merigi Sakti	-	13	-
7. Pondok Kelapa	-	-	-
8. Pondok Kubang	-	-	-
9. Pematang Tiga	-	-	-
10. Bang Haji	-	-	-
Bengkulu Tengah	7	50	-

Keterangan/*Note*: ¹ Tanaman Belum Menghasilkan/*Immature*

² Tanaman Menghasilkan/*Crop Yield*

³ Tanaman Tidak Menghasilkan (Tanaman Rusak)/*Not Produce (Damage Plants)*

Sumber/*Source*: Dinas Pertanian Kabupaten Bengkulu Tengah/*Regional Office of Agriculture of Bengkulu Tengah Regency*

Tabel 5.3.2 Produksi Tanaman Perkebunan Menurut Kecamatan dan Jenis Tanaman di Kabupaten Bengkulu Tengah (ton), 2017
Table *Production of Estate Crops by Subdistrict and Kind of Crop in Bengkulu Tengah Regency (ton), 2017*

	Kecamatan <i>Subdistrict</i>	Karet <i>Rubber</i>	Kopi Robusta <i>Robusta Coffee</i>	Kopi Arabika <i>Arabica Coffee</i>	Kelapa Dalam <i>Coconut</i>	Kelapa Sawit <i>Palm Oil</i>	Kakao <i>Cocoa</i>
	(1)	(2)	(3)	(4)	(5)	(6)	(7)
1.	Talang Empat	1 648	62	-	99	2 232	17
2.	Karang Tinggi	1 742	180	-	90	3 427	13
3.	Taba Penanjung	1 293	1 046	-	162	1 730	54
4.	Merigi Kelindang	540	209	-	88	1 431	26
5.	Pagar Jati	665	120	-	128	2 862	-
6.	Merigi Sakti	286	284	-	144	648	-
7.	Pondok Kelapa	1 144	122	-	332	2 865	33
8.	Pondok Kubang	2 630	64	-	55	3 337	-
9.	Pematang Tiga	1 085	93	300	82	2 730	82
10.	Bang Haji	910	672	-	-	4 531	88
	Bengkulu Tengah	11 943	2 852	300	1 180	25 793	313

Lanjutan Tabel/*Continued Table 5.3.2*

Kecamatan <i>Subdistrict</i>	Lada <i>Pepper</i>	Kayu Manis <i>Cinnamon</i>	Kapuk <i>Cotton- seed</i>	Pinang <i>Sirloin</i>	Aren <i>Sugar Palm</i>	Pala <i>Nutmeg</i>	Kemiri <i>Candle- nut</i>
(1)	(8)	(9)	(10)	(11)	(12)	(13)	(14)
1. Talang Empat	10,00	16	-	-	-	-	-
2. Karang Tinggi	-	-	-	-	-	-	-
3. Taba Penanjung	10,60	14	-	-	-	-	-
4. Merigi Kelindang	9,90	-	-	9	-	-	-
5. Pagar Jati	-	10	-	94	12	-	10
6. Merigi Sakti	13,30	-	-	69	-	2,80	3
7. Pondok Kelapa	-	-	-	-	-	-	-
8. Pondok Kubang	-	-	-	32	-	-	-
9. Pematang Tiga	13,90	35	-	94	-	-	-
10. Bang Haji	-	-	5	174	-	-	-
Bengkulu Tengah	57,70	75	5	472	12	2,80	14

Sumber/*Source*: Dinas Pertanian Kabupaten Bengkulu Tengah/*Regional Office of Agriculture of Bengkulu Tengah Regency*

Tabel 5.3.3 Jumlah Petani Tanaman Perkebunan Menurut Kecamatan dan Jenis Tanaman di Kabupaten Bengkulu Tengah (kk), 2017

The Number of Plantation Farmers of Estate Crops by Subdistrict and Kind of Crop in Bengkulu Tengah Regency (head of family), 2017

	Kecamatan <i>Subdistrict</i>	Karet <i>Rubber</i>	Kopi Robusta <i>Robusta Coffee</i>	Kopi Arabika <i>Arabica Coffee</i>	Kelapa Dalam <i>Coconut</i>	Kelapa Sawit <i>Palm Oil</i>	Kakao <i>Cocoa</i>
	(1)	(2)	(3)	(4)	(5)	(6)	(7)
1.	Talang Empat	1 285	110	-	290	759	42
2.	Karang Tinggi	927	152	-	692	792	40
3.	Taba Penanjung	595	852	-	750	424	130
4.	Merigi Kelindang	393	231	-	223	310	60
5.	Pagar Jati	731	138	-	494	711	-
6.	Merigi Sakti	178	260	-	640	241	-
7.	Pondok Kelapa	688	114	-	818	892	100
8.	Pondok Kubang	1 770	58	-	147	906	-
9.	Pematang Tiga	584	93	390	350	751	155
10.	Bang Haji	791	550	-	-	1 261	160
	Bengkulu Tengah	7 942	2 558	390	4 404	7 047	687

Lanjutan Tabel/*Continued Table 5.3.3*

Kecamatan <i>Subdistrict</i>	Lada <i>Pepper</i>	Kayu Manis <i>Cinnamon</i>	Kapuk <i>Cotton- seed</i>	Pinang <i>Sirloin</i>	Aren <i>Sugar Palm</i>	Pala <i>Nutmeg</i>	Kemiri <i>Candle- nut</i>
(1)	(8)	(9)	(10)	(11)	(12)	(13)	(14)
1. Talang Empat	24	32	-	-	-	-	-
2. Karang Tinggi	-	-	-	-	-	-	-
3. Taba Penanjung	20	33	-	-	-	-	-
4. Merigi Kelindang	22	-	-	61	-	-	-
5. Pagar Jati	-	30	-	412	15	-	70
6. Merigi Sakti	39	-	-	173	-	36	20
7. Pondok Kelapa	-	-	-	-	-	-	-
8. Pondok Kubang	-	-	-	110	-	-	-
9. Pematang Tiga	31	75	-	412	-	-	-
10. Bang Haji	-	-	21	484	-	-	-
Bengkulu Tengah	136	170	21	1 652	15	36	90

Sumber/*Source*: Dinas Pertanian Kabupaten Bengkulu Tengah/*Regional Office of Agriculture of Bengkulu Tengah Regency*

5.4 PETERNAKAN/*LIVES STOCK*

Tabel 5.4.1 Populasi Ternak Menurut Kecamatan dan Jenis Ternak di Kabupaten Bengkulu Tengah, 2017
Livestock Population by Subdistrict and Kind of Livestock in Bengkulu Tengah Regency, 2017

	Kecamatan <i>Subdistrict</i>	Sapi Potong <i>Beef Cattle</i>	Kerbau <i>Buffalo</i>	Kambing <i>Goat</i>	Domba <i>Sheep</i>	Babi <i>Pig</i>
	(1)	(2)	(3)	(4)	(5)	(6)
1.	Talang Empat	1 283	717	1 300	1 566	-
2.	Karang Tinggi	987	882	740	264	-
3.	Taba Penanjung	446	480	477	365	-
4.	Merigi Kelindang	27	281	320	119	-
5.	Pagar Jati	466	296	670	552	-
6.	Merigi Sakti	430	107	209	85	-
7.	Pondok Kelapa	2 625	70	562	76	-
8.	Pondok Kubang	998	650	1 775	754	-
9.	Pematang Tiga	617	328	497	102	-
10.	Bang Haji	463	278	532	800	-
	Bengkulu Tengah	8 342	4 089	7 082	4 683	-

Sumber/*Source*: Dinas Pertanian Kabupaten Bengkulu Tengah/*Regional Office of Agriculture of Bengkulu Tengah Regency*

Tabel 5.4.2 **Populasi Unggas Menurut Kecamatan dan Jenis Unggas di Kabupaten Bengkulu Tengah, 2017**
Poultry Population by Subdistrict and Kind of Poultry in Bengkulu Tengah Regency, 2017

	Kecamatan Subdistrict	Ayam Kampung Native Chicken	Ayam Petelur Layer	Ayam Pedaging Broiler	Itik/Itik Manila Duck/Muscovy Duck
	(1)	(2)	(3)	(4)	(5)
1.	Talang Empat	2 121	-	84 000	746
2.	Karang Tinggi	8 055	3 083	27 000	648
3.	Taba Penanjung	7 429	-	-	739
4.	Merigi Kelindang	3 912	-	-	-
5.	Pagar Jati	2 109	566	5 000	-
6.	Merigi Sakti	2 129	-	-	-
7.	Pondok Kelapa	9 100	500	39 000	133
8.	Pondok Kubang	2 009	15 000	33 000	262
9.	Pematang Tiga	2 698	-	-	-
10.	Bang Haji	2 821	-	-	300
	Bengkulu Tengah	42 383	19 149	188 000	2 828

Sumber/Source: Dinas Pertanian Kabupaten Bengkulu Tengah/Regional Office of Agriculture of Bengkulu Tengah Regency

Tabel 5.4.3 Populasi Ternak Lainnya Menurut Kecamatan di Kabupaten Bengkulu Tengah, 2017
Table Other Livestock Population by Subdistrict in Bengkulu Tengah Regency, 2017

	Kecamatan Subdistrict	Angsa Goose	Puyuh Quail	Kelinci Rabbit
	(1)	(2)	(3)	(4)
1.	Talang Empat	-	600	120
2.	Karang Tinggi	232	-	-
3.	Taba Penanjung	255	-	-
4.	Merigi Kelindang	184	-	-
5.	Pagar Jati	200	-	-
6.	Merigi Sakti	-	-	-
7.	Pondok Kelapa	63	-	37
8.	Pondok Kubang	96	7 000	36
9.	Pematang Tiga	-	-	-
10.	Bang Haji	66	-	-
	Bengkulu Tengah	1 096	7 600	193

Sumber/Source: Dinas Pertanian Kabupaten Bengkulu Tengah/Regional Office of Agriculture of Bengkulu Tengah Regency

Tabel 5.4.4 Jumlah Ternak yang Dipotong Menurut Jenis Ternak di Kabupaten Bengkulu Tengah, 2017
Livestock Slaughtered by Kind of Livestock in Bengkulu Tengah Regency, 2017

Kecamatan <i>Subdistrict</i>	Jumlah <i>Total</i>
(1)	(2)
1. Sapi Potong/ <i>Beef Cattle</i>	126
2. Kerbau/ <i>Buffalo</i>	600
3. Kambing/ <i>Goat</i>	512
4. Domba/ <i>Sheep*</i>	-
5. Babi/ <i>Pig*</i>	-
6. Ayam Buras/ <i>Native Chicken</i>	55 789
7. Ayam Petelur/ <i>Layer</i>	1 213
8. Ayam Ras Pedaging/ <i>Broiler</i>	250 965
9. Itik/ <i>Duck</i>	655
10. Entok/ <i>Entok</i>	1 653
11. Angsa/ <i>Goose</i>	110
12. Puyuh/ <i>Quail</i>	200
13. Kelinci/ <i>Rabbit</i>	34
Bengkulu Tengah	311 857

Keterangan/Note: * Pematangan Tidak Tercatat Karena Tidak Mempunyai Rumah Potong Hewan (RPH/*Slaughtered Was Not Recorded Because It Has No Slaughter Houses*)

Sumber/Source: Dinas Pertanian Kabupaten Bengkulu Tengah/*Regional Office of Agriculture of Bengkulu Tengah Regency*

5.5 PERIKANAN/*FISHERY*

Tabel 5.5.1 Luas Area Produksi Perikanan Tangkap Menurut Kecamatan dan Subsektor di Kabupaten Bengkulu Tengah, 2016 dan 2017
The Harvested Area of Fish Capture by Subdistrict and Subsector in Bengkulu Tengah Regency, 2016 and 2017

Kecamatan <i>Subdistrict</i>	Perikanan Laut <i>Marine Fisheries</i>		Perairan Umum <i>Inland Water</i>		Jumlah <i>Total</i>	
	2016	2017	2016	2017	2016	2017
(1)	(2)	(3)	(4)	(5)	(6)	(7)
1. Talang Empat	-	-	60,00	62,03	60,00	62,03
2. Karang Tinggi	-	-	18,80	19,17	18,80	19,17
3. Taba Penanjung	-	-	17,04	17,38	17,04	17,38
4. Merigi Kelindang	-	-	8,00	8,16	8,00	8,16
5. Pagar Jati	-	-	27,00	27,54	27,00	27,54
6. Merigi Sakti	-	-	32,00	32,74	32,00	32,74
7. Pondok Kelapa	-	-	190,90	194,70	190,90	194,70
8. Pondok Kubang	-	-	5,00	9,18	5,00	9,18
9. Pematang Tiga	-	-	12,00	12,24	12,00	12,24
10. Bang Haji	-	-	26,00	26,52	26,00	26,52
Bengkulu Tengah	-	-	396,74	409,66	396,74	409,66

Sumber/*Source*: Dinas Ketahanan Pangan dan Perikanan Kabupaten Bengkulu Tengah/*Regional Office of Food Security and Fisheries of Bengkulu Tengah Regency*

Tabel 5.5.2 Jumlah Rumah Tangga Perikanan Tangkap Menurut Kecamatan dan Subsektor di Kabupaten Bengkulu Tengah, 2016 dan 2017
Number of Fish Capture Households by Subdistrict and Subsector in Bengkulu Tengah Regency, 2016 and 2017

Kecamatan Subdistrict	Perikanan Laut Marine Fisheries		Perairan Umum Inland Water		Jumlah Total	
	2016	2017	2016	2017	2016	2017
(1)	(2)	(3)	(4)	(5)	(6)	(7)
1. Talang Empat	-	-	30	32	30	32
2. Karang Tinggi	-	-	33	39	33	39
3. Taba Penanjung	-	-	25	30	25	30
4. Merigi Kelindang	-	-	15	17	15	17
5. Pagar Jati	-	-	17	20	17	20
6. Merigi Sakti	-	-	17	19	17	19
7. Pondok Kelapa	1 079	1 090	72	72	1 151	72
8. Pondok Kubang	-	-	34	39	34	39
9. Pematang Tiga	-	-	25	28	25	28
10. Bang Haji	-	-	25	30	25	30
Bengkulu Tengah	1 079	1 090	293	326	1 372	326

Sumber/Source: Dinas Ketahanan Pangan dan Perikanan Kabupaten Bengkulu Tengah/Regional Office of Food Security and Fisheries of Bengkulu Tengah Regency

Tabel 5.5.3 Produksi Perikanan Tangkap Menurut Kecamatan dan Subsektor di Kabupaten Bengkulu Tengah, 2016 dan 2017
Table Production of Fish Capture by Subdistrict and Subsector in Bengkulu Tengah Regency, 2016 and 2017

Perikanan Laut/Marine Fisheries				
Kecamatan Subdistrict	Kuantitas/Quantity (ton)		Nilai/Value (000 Rp.)	
	2016	2017	2016	2017
(1)	(2)	(3)	(4)	(5)
1. Talang Empat	-	-	-	-
2. Karang Tinggi	-	-	-	-
3. Taba Penanjung	-	-	-	-
4. Merigi Kelindang	-	-	-	-
5. Pagar Jati	-	-	-	-
6. Merigi Sakti	-	-	-	-
7. Pondok Kelapa	1 075,00	1 096,50	30 239,00	30 843,78
8. Pondok Kubang	-	-	-	-
9. Pematang Tiga	-	-	-	-
10. Bang Haji	-	-	-	-
Bengkulu Tengah	1 075,00	1 096,50	30 239,00	30 843,78

Lanjutan Tabel/*Continued Table 5.5.3*

Perairan Umum/Inland Water				
Kecamatan Subdistrict	Kuantitas/Quantity (ton)		Nilai/Value (000 Rp.)	
	2016	2017	2016	2017
(1)	(2)	(3)	(4)	(5)
1. Talang Empat	1,700	1,734	21 440,00	21 868,80
2. Karang Tinggi	1,333	1,359	20 450,00	20 859,00
3. Taba Penanjung	1,290	1,315	19 350,00	19 737,00
4. Merigi Kelindang	0,810	0,920	12 150,00	12 393,00
5. Pagar Jati	1,200	1,224	20 000,00	20 400,00
6. Merigi Sakti	1,100	3,366	16 500,00	18 870,00
7. Pondok Kelapa	4,500	4,590	67 500,00	68 850,00
8. Pondok Kubang	1,156	1,179	15 840,00	16 156,80
9. Pematang Tiga	0,750	0,765	11 250,00	11 475,00
10. Bang Haji	1,150	1,173	15 750,00	16 065,00
Bengkulu Tengah	14,989	17,625	220 230,00	226 674,60

Sumber/*Source*: Dinas Ketahanan Pangan dan Perikanan Kabupaten Bengkulu Tengah/*Regional Office of Food Security and Fisheries of Bengkulu Tengah Regency*

Tabel 5.5.4 Luas Area Produksi Perikanan Budidaya Menurut Kecamatan dan Jenis Budidaya di Kabupaten Bengkulu Tengah (hektar), 2017
The Harvested Area of Aquaculture by Subdistrict and Type of Aquaculture in Bengkulu Tengah Regency (hectar), 2017

Kecamatan Subdistrict	Kolam Fresh Water Pond	Tebat Teknis Technical Dam	Perikanan Sawah Fishery	Tambak Brackish Water Pond	Jumlah Total
(1)	(2)	(3)	(4)	(5)	(6)
1. Talang Empat	71	8	5	-	84
2. Karang Tinggi	69	7	6	-	82
3. Taba Penanjung	103	15	20	-	138
4. Merigi Kelindang	69	7	10	-	86
5. Pagar Jati	128	9	8	-	145
6. Merigi Sakti	89	9	9	-	107
7. Pondok Kelapa	128	15	15	185	343
8. Pondok Kubang	88	8	8	-	104
9. Pematang Tiga	62	10	7	-	79
10. Bang Haji	68	9	7	-	84
Bengkulu Tengah	875	97	95	185	1 252

Sumber/Source: Dinas Ketahanan Pangan dan Perikanan Kabupaten Bengkulu Tengah/Regional Office of Food Security and Fisheries of Bengkulu Tengah Regency

Tabel 5.5.5 Jumlah Rumah Tangga Perikanan Budidaya Menurut Kecamatan dan Jenis Budidaya di Kabupaten Bengkulu Tengah, 2017
Number of Aquaculture Households by Subdistrict and Type of Aquaculture in Bengkulu Tengah Regency, 2017

	Kecamatan Subdistrict	Kolam Fresh Water Pond	Tebat Teknis Technical Dam	Perikanan Sawah Fishery	Tambak Brackish Water Pond	Jumlah Total
	(1)	(2)	(3)	(4)	(5)	(6)
1.	Talang Empat	90	26	26	-	142
2.	Karang Tinggi	60	24	31	-	115
3.	Taba Penanjung	100	48	45	-	193
4.	Merigi Kelindang	68	20	15	-	103
5.	Pagar Jati	76	18	16	-	110
6.	Merigi Sakti	120	2	2	-	124
7.	Pondok Kelapa	120	30	20	4	174
8.	Pondok Kubang	68	15	18	-	101
9.	Pematang Tiga	50	10	34	-	94
10.	Bang Haji	49	12	18	-	79
	Bengkulu Tengah	801	205	225	4	1 235

Sumber/Source: Dinas Ketahanan Pangan dan Perikanan Kabupaten Bengkulu Tengah/Regional Office of Food Security and Fisheries of Bengkulu Tengah Regency

Tabel 5.5.6 Produksi Perikanan Budidaya Menurut Kecamatan dan Subsektor di Kabupaten Bengkulu Tengah (ton), 2017
Table *Production of Fish Capture by Subdistrict and Subsector in Bengkulu Tengah Regency (ton), 2017*

	Kecamatan <i>Subdistrict</i>	Kolam <i>Fresh Water Pond</i>	Tebat Teknis <i>Technical Dam</i>	Perikanan Sawah <i>Fishery</i>	Tambak <i>Brackish Water Pond</i>
	(1)	(2)	(3)	(4)	(5)
1.	Talang Empat	77,00	2,00	10,00	-
2.	Karang Tinggi	15,00	3,00	15,00	-
3.	Taba Penanjung	55,00	3,00	10,00	-
4.	Merigi Kelindang	49,00	3,00	9,00	-
5.	Pagar Jati	48,00	2,00	2,00	-
6.	Merigi Sakti	28,00	2,00	1,00	-
7.	Pondok Kelapa	48,00	2,00	4,00	4,23
8.	Pondok Kubang	15,00	1,00	0,50	-
9.	Pematang Tiga	20,00	1,00	0,50	-
10.	Bang Haji	11,00	1,00	-	-
	Bengkulu Tengah	366,00	20,00	52,00	4,23

Sumber/Source: Dinas Ketahanan Pangan dan Perikanan Kabupaten Bengkulu Tengah/Regional Office of Food Security and Fisheries of Bengkulu Tengah Regency

Tabel 5.5.7 Nilai Produksi Perikanan Budidaya Menurut Kecamatan dan Subsektor di Kabupaten Bengkulu Tengah (juta rupiah), 2017
Production Value of Fish Capture by Subdistrict and Subsector in Bengkulu Tengah Regency (million rupiahs), 2017

Kecamatan Subdistrict	Kolam Fresh Water Pond	Tebat Teknis Technical Dam	Perikanan Sawah Fishery	Tambak Brackish Water Pond
(1)	(2)	(3)	(4)	(5)
1. Talang Empat	154	40	20	-
2. Karang Tinggi	300	60	300	-
3. Taba Penanjung	1 100	60	200	-
4. Merigi Kelindang	980	60	180	-
5. Pagar Jati	960	40	40	-
6. Merigi Sakti	560	40	40	-
7. Pondok Kelapa	980	40	10	-
8. Pondok Kubang	300	20	10	-
9. Pematang Tiga	400	20	10	-
10. Bang Haji	220	20	10	-
Bengkulu Tengah	5 954	400	820	-

Sumber/Source: Dinas Ketahanan Pangan dan Perikanan Kabupaten Bengkulu Tengah/Regional Office of Food Security and Fisheries of Bengkulu Tengah Regency

Tabel 5.5.8 Jumlah Perahu/Kapal Menurut Kecamatan dan Jenis Kapal di Kabupaten Bengkulu Tengah, 2017
Number of Fishing Boats by Subdistrict and Type of Boat in Bengkulu Tengah Regency, 2017

Kecamatan <i>Subdistrict</i>	Perahu Tanpa Motor <i>Manpowered Boat</i>	Perahu Motor Tempel <i>Outboard Motorboat</i>	Perahu Motor <i>Inboard Motorboat</i>
(1)	(2)	(3)	(4)
1. Talang Empat	-	-	-
2. Karang Tinggi	-	-	-
3. Taba Penanjung	-	-	-
4. Merigi Kelindang	-	-	-
5. Pagar Jati	-	-	-
6. Merigi Sakti	-	-	-
7. Pondok Kelapa	71	95	138
8. Pondok Kubang	-	-	-
9. Pematang Tiga	-	-	-
10. Bang Haji	-	-	-
Bengkulu Tengah	71	95	138

Sumber/Source: Dinas Ketahanan Pangan dan Perikanan Kabupaten Bengkulu Tengah/Regional Office of Food Security and Fisheries of Bengkulu Tengah Regency

Tabel 5.5.9 Banyaknya Kapal Penangkap Ikan Menurut Kecamatan dan Jenis Alat Tangkap di Kabupaten Bengkulu Tengah, 2017
The Number of Boats Deep Sea Fishing by Subdistrict and Type of Fishing Gear in Bengkulu Tengah Regency, 2017

	Kecamatan Subdistrict	Payang Payang	Pukat Pantai Beach Trawl	Jaring Insang Gillnet	Trambel Trambel	Pancing Hook and Line	Lainnya Others
	(1)	(2)	(3)	(4)	(5)	(6)	(7)
1.	Talang Empat	-	-	-	-	-	-
2.	Karang Tinggi	-	-	-	-	-	-
3.	Taba Penanjung	-	-	-	-	-	-
4.	Merigi Kelindang	-	-	-	-	-	-
5.	Pagar Jati	-	-	-	-	-	-
6.	Merigi Sakti	-	-	-	-	-	-
7.	Pondok Kelapa	6	168	4 800	200	110	384
8.	Pondok Kubang	-	-	-	-	-	-
9.	Pematang Tiga	-	-	-	-	-	-
10.	Bang Haji	-	-	-	-	-	-
	Bengkulu Tengah	6	168	4 800	200	110	384

Sumber/Source: Dinas Ketahanan Pangan dan Perikanan Kabupaten Bengkulu Tengah/Regional Office of Food Security and Fisheries of Bengkulu Tengah Regency

5.6 KEHUTANAN/*FORESTRY*

Tabel 5.6.1 Luas Kawasan Hutan Menurut Fungsinya di Kabupaten Bengkulu Tengah (hektar), 2017
Forest Area by Function in Bengkulu Tengah Regency (hectare), 2017

	Fungsi Function	Luas Area
	(1)	(2)
A.	Kawasan Suaka Alam/ <i>Sanctuary Reserve Area</i>	
	1. Taman Nasional/ <i>National Parks</i>	0,00
	2. Cagar Alam/ <i>Nature Preserve</i>	3,74
	3. Taman Wisata Alam/ <i>Natural Park</i>	0,00
	4. Taman Buru/ <i>Game Hunting Park</i>	3 792,40
	5. Taman Hutan Raya/ <i>Forest Park</i>	1 161,73
B.	Hutan Produksi/ <i>Production Forest</i>	
	1. Hutan Produksi Terbatas (HPT) <i>Limited Production Forest</i>	2 927,23
	2. Hutan Produksi Tetap (HP) <i>Permanent Production Forest</i>	1 017,73
C.	Hutan Lindung/ <i>Protection Forest</i>	18 427,65
D.	Konservasi/ <i>Conservation</i>	0,00
	Jumlah/Total	27 330,48

Sumber/Source: Dinas Lingkungan Hidup dan Kehutanan Provinsi Bengkulu/*Regional Office of Environmental and Forestry of Bengkulu Province*

Tabel 5.6.2 **Produksi Kayu Hutan Menurut Jenis Produksi di Kabupaten Bengkulu Tengah (m³/sm), 2011–2017**
Table **Timber Production by Type of Product in Bengkulu Tengah Regency (m³/sm), 2011–2017**

Kecamatan Subdistrict	Kayu Bulat Logs	Kayu Bulat Kecil Small Logs	Kayu Gergajian Sawn Timber
(1)	(2)	(3)	(4)
2011	1 925,94	312,61	1 298,69
2012	-	-	-
2013	489,85	335,92	316,06
2014	489,85	560,02	316,06
2015	1 025,98	-	820,79
2016	-	-	-
2017	-	-	-

Sumber/Source: Dinas Lingkungan Hidup dan Kehutanan Provinsi Bengkulu/Regional Office of Enviromental and Forestry of Bengkulu Province

**INDUSTRI, PERTAMBANGAN,
DAN ENERGI**

Industry, Mining, and Energi

6



Pelanggan PDAM
PDAM Customers



3.906

SAVE ENERGY



<http://bengkulutengahkab.bps>

PENJELASAN TEKNIS

1. Pengumpulan data industri besar dan sedang dilakukan melalui Survei Industri Besar dan Sedang yang dilaksanakan setiap tahun secara lengkap (sensus) sejak tahun 1975. Survei Industri Besar dan Sedang mencakup semua perusahaan industri yang mempunyai tenaga kerja 20 orang atau lebih dengan menggunakan kuesioner II A.
2. Klasifikasi industri yang digunakan dalam survei ini berdasar kepada Klasifikasi Baku Lapangan Usaha Indonesia (KBLI). KBLI adalah klasifikasi lapangan usaha yang berdasar kepada *International Standard Industrial Classification of All Economic Activities* (ISIC) revisi 4 yang telah disesuaikan dengan kondisi Indonesia.
3. **Industri manufaktur** adalah suatu kegiatan ekonomi yang melakukan kegiatan mengubah suatu barang dasar secara mekanis, kimia, atau dengan tangan sehingga menjadi barang jadi/setengah jadi, dan atau barang yang kurang nilainya menjadi barang yang lebih tinggi nilainya, dan sifatnya lebih dekat kepada pemakai akhir. Termasuk dalam

TECHNICAL NOTES

1. *Data collection of large and medium scale manufacturing is conducted through The Large and Medium Manufacturing Establishment Survey that has been done annually for all industries (census) since 1975. Large and Medium Manufacturing Establishment Survey covers all manufactures/industries with 20 workers or more by questionnaire II A.*
2. *The industrial clasification adopted in this survey refers to the Klasifikasi Baku Lapangan Usaha Indonesia (KBLI). KBLI is classification of economic activities based on the International Standard Industrial Classification of All Economic Activities (ISIC rev 4) that has been modified according to the local condition in Indonesia.*
3. **Manufacturing industry** is defined as an economic activity processing basic goods mechanically, chemicals or manually into final or intermediate goods. It is also defined as processing of lower value goods into higher value goods as final or intermediate products. The activities also include services for manufacturing and assembling.

kegiatan ini adalah jasa industri dan pekerjaan perakitan.

4. **Jasa industri** adalah kegiatan industri yang melayani keperluan pihak lain. Pada kegiatan ini bahan baku disediakan oleh pihak lain sedangkan pihak pengolah hanya melakukan pengolahannya dengan mendapat imbalan sebagai balas jasa (upah maklon).
4. *Services for manufacturing is defined as a manufacturing activity which serving other manufacturing establishments. In this case, raw materials are supplied by others while the workers are paid as a compensation for processing raw materials.*
5. **Perusahaan atau usaha industri** adalah suatu unit (kesatuan) usaha yang melakukan kegiatan ekonomi, bertujuan menghasilkan barang atau jasa, terletak pada suatu bangunan atau lokasi tertentu, dan mempunyai catatan administrasi tersendiri mengenai produksi dan struktur biaya serta ada seorang atau lebih yang bertanggung jawab atas usaha tersebut.
5. *A manufacturing establishment is defined as a production unit engaged in economic activity, producing goods or services, located in a building or in a certain location, keeping a business record concerning the production and cost structure, and having a person or more that are responsible to those activities.*
6. Industri manufaktur dikelompokkan ke dalam 4 golongan berdasarkan banyaknya pekerja, yaitu: industri besar (100 orang pekerja atau lebih), industri sedang/menengah (20–99 orang pekerja), industri kecil (5–19 orang pekerja), dan industri mikro (1–4 orang pekerja).
6. *Manufacturing industries are categorized into four groups, based on the number of employees: large scale manufacturing (100 employees or more), medium scale manufacturing (20–99 employees), small scale manufacturing (5–19 employees), and micro industry (1–4 employees).*
7. Pelanggan adalah individu atau
7. *Customers are individuals or*

kelompok, baik rumah tangga, perusahaan atau institusi non profit yang membeli air bersih dari perusahaan air bersih.

groups, whether household, company or non-profit institutions that buy water supply from water supply establishment.

8. Air disalurkan adalah volume air bersih dari perusahaan air bersih

8. *Distributed water is the volume of water supply from water supply establishment.*

ULASAN

DESCRIPTION

Klasifikasi industri pengolahan dibagi kedalam 4 (empat) kategori berdasarkan jumlah tenaga kerja, yaitu industri besar, jika jumlah pekerjanya lebih dari 100 orang, industri sedang jika jumlah pekerjanya antara 20 hingga 99 orang. Sementara jika suatu industri mempekerjakan antara 5-19 orang maka diklasifikasikan sebagai industri kecil. Sedangkan jika jumlah pekerjanya 1 hingga 4 orang, diklasifikasikan sebagai industri kerajinan rumah tangga. Pada tahun 2017 di Kabupaten Bengkulu Tengah terdapat 5 industri besar/sedang.

The classification of processing industry is divided into four (4) categories based on the number of employees, namely a big-scale industry, if the number of employees is more than 100 people, a medium-scale industry if the number of employees is between 20 and 99 people. Meanwhile, if an industry employs 5 to 19 people, it is classified as a small-scale industry. Whereas, if the number of employees is 1 to 4 people, it is classified as a household handicraft industry. In 2017 in Bengkulu Tengah Regency, there are 5 large/small-scale industries.

Peranan sektor industri pengolahan dalam perekonomian Kabupaten Bengkulu Tengah cukup tinggi. Hal itu terungkap dari cukup besarnya peranan sektor industri pengolahan dalam PDRB Kabupaten Bengkulu Tengah. Selama kurun waktu 2010-2017 peranan sektor industri pengolahan dalam PDRB lebih dari 14 persen per tahun.

The role of the manufacturing sector in the economy of Bengkulu Tengah Regency is relatively high. It is revealed from the quite important role of the manufacturing sector in the GRDP of Bengkulu Tengah Regency. During the period 2010-2017, the role of the processing industry sector in GRDP is more than 14 percent per year.

Sementara itu subsektor pertambangan dan penggalian juga merupakan subsektor yang cukup besar peranannya dalam perekonomian Kabupaten Bengkulu Tengah seperti terlihat dari cukup tingginya peranan subsektor pertambangan dan penggalian dalam PDRB Kabupaten

Meanwhile mining and quarrying subsectors are also categorized as subsectors with a big role in the economy of Bengkulu Tengah Regency as seen from their quite important role in the GRDP of Bengkulu Tengah Regency. During the period 2010-2017 the role of mining and quarrying sub-

Bengkulu Tengah. Selama waktu 2010-2017 peranan subsektor pertambangan dan penggalian dalam PDRB rata-rata berkisar antara 16 sampai 19 persen per tahun. Cukup besarnya peranan subsektor pertambangan dan penggalian dalam perekonomian disebabkan cukup optimalnya eksploitasi bahan-bahan tambang yang terkandung di bumi Kabupaten Bengkulu Tengah.

Batubara merupakan bahan tambang unggulan pada subsektor pertambangan dan penggalian di Kabupaten Bengkulu Tengah. Hingga kini produksi batu bara di Kabupaten Bengkulu Tengah mencapai 1,61 juta ton. Batubara Kabupaten Bengkulu Tengah umumnya ditujukan untuk ekspor, sisanya dijual ke pasar dalam negeri. Total volume ekspor batubara Kabupaten Bengkulu Tengah pada tahun 2017 mencapai 1,12 juta ton (71,35 persen dari total penjualan batubara).


Rumah tangga adalah pelanggan PDAM atau konsumen PDAM terbesar di Kabupaten Bengkulu Tengah. Jumlah rumah tangga pelanggan PDAM pada tahun 2017 mencapai 3.724 rumah tangga atau sebesar 95,34 persen dari seluruh pelanggan PDAM di Kabupaten Bengkulu Tengah.

sector in GRDP is averagely ranges from 16 to 19 percent per year. The crucial role of mining and quarrying subsectors in the economy are caused by quite optimum exploitation of mineral deposits in Bengkulu Tengah Regency.

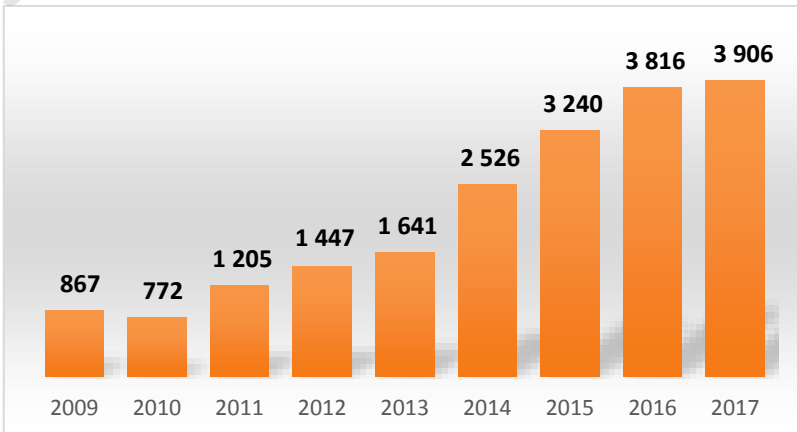
Coal is the featured material on mining and quarrying subsectors in Bengkulu Tengah Regency. Until now, coal production in Bengkulu Tengah Regency reaches 1.61 million tons. Coals in Bengkulu Tengah Regency are generally intended for export, the others for domestic market. The total volume of coal export in Bengkulu Tengah Regency in 2017 reaches 1.12 million tons (71.35 percent of the total sales).

Households are the largest customers as well as consumers of clean water in Bengkulu Tengah Regency. The number of household clean water customers in 2017 reached 3,724 households or 95.34 percent of all the clean water customers in Bengkulu Tengah Regency.

Gambar 10 Perkembangan Produksi Batubara di Kabupaten Bengkulu Tengah (ton), 2009-2017
Picture **Growth of Production of Coal in Bengkulu Tengah Regency (ton), 2009-2017**



Gambar 11 Jumlah Pelanggan Air Minum di Kabupaten Bengkulu Tengah, 2009-2017
Picture **Number of Drinking Water Customer Bengkulu Tengah Regency, 2009-2017**



6.1 INDUSTRI/INDUSTRY

Tabel 6.1.1 Jumlah Perusahaan Industri Besar dan Sedang, Tenaga Kerja, dan Nilai Produksi Menurut Jenis Industri di Kabupaten Bengkulu Tengah, 2017
Number of Large and Medium Industry Establishment, Employees, and Production Value by Industrial Type in Bengkulu Tengah Regency, 2017

Kelompok Industri <i>Group of Industry</i>	Perusahaan <i>Establishment</i>	Tenaga Kerja <i>Employee</i>	Nilai Produksi (ribu rupiah) <i>Production Value (thousand rupiahs)</i>
(1)	(2)	(3)	(4)
1. Industri Karet Remah	2	672	1 102 913 858
2. Industri Minyak Mentah Kelapa Sawit (CPO)	3	877	693 097 470
Jumlah/ <i>Total</i>	5	1 549	1 796 011 328

Sumber/*Source*: Survei Perusahaan Manufaktur Tahunan/*Annual Manufacturing Establishment Survey*

Tabel 6.1.2 Jumlah Perusahaan Industri Besar dan Sedang, Tenaga Kerja, Pemodalan, dan Nilai Produksi Menurut Kecamatan di Kabupaten Bengkulu Tengah, 2017
Number of Large and Medium Industry Establishment, Employees, Capital, and Production Value by Subdistrict in Bengkulu Tengah Regency, 2017

Kecamatan Subdistrict	Perusahaan Establishments	Tenaga Kerja Employee	Permodalan Capital	Nilai Produksi (juta rupiah) Production Value (million rupiahs)
(1)	(2)	(3)	(4)	(5)
1. Talang Empat	1	311	Swasta Nasional	421 916,63
2. Karang Tinggi	3	550	Swasta Nasional	1 095 140,54
3. Taba Penanjung	-	-	-	-
4. Merigi Kelindang	-	-	-	-
5. Pagar Jati	-	-	-	-
6. Merigi Sakti	-	-	-	-
7. Pondok Kelapa	1	688	Swasta Nasional	383 772,23
8. Pondok Kubang	-	-	-	-
9. Pematang Tiga	-	-	-	-
10. Bang Haji	-	-	-	-
Bengkulu Tengah	5	1 549		1 900 829 398,75

Sumber/Source: Survei Perusahaan Manufaktur Tahunan/Annual Manufacturing Establishment Survey

6.2 PERTAMBANGAN/*MINING*

Tabel 6.2.1 Produksi Batubara Menurut Bulan di Kabupaten Bengkulu Tengah (ton), 2015-2017
Table *Number of Production of Coal by Month in Bengkulu Tengah Regency (ton), 2015-2017*

Bulan/ <i>Month</i>	Produksi/ <i>Production</i>		
	2015	2016	2017
(1)	(2)	(3)	(4)
Januari/ <i>January</i>	77 376,58	75 382,39	136 330,48
Februari/ <i>February</i>	66 585,48	68 112,11	105 508,01
Maret/ <i>March</i>	95 132,29	76 130,27	131 778,46
April/ <i>April</i>	93 805,35	57 406,95	130 970,68
Mei/ <i>May</i>	122 972,32	72 385,51	130 968,99
Juni/ <i>June</i>	133 331,92	99 930,95	119 055,45
Juli/ <i>July</i>	115 518,11	113 295,26	128 308,56
Agustus/ <i>August</i>	109 321,33	111 362,71	140 927,05
September/ <i>September</i>	101 976,05	46 400,96	150 172,23
Oktober/ <i>October</i>	107 527,48	132 203,88	150 549,32
November/ <i>November</i>	66 985,72	91 985,27	143 112,27
Desember/ <i>December</i>	74 042,55	111 567,49	146 171,00
Jumlah/<i>Total</i>	1 164 575,18	1 056 163,75	1 613 852,50

Sumber/*Source*: Dinas Energi dan Sumber Daya Mineral Provinsi Bengkulu/*Regional Office of Mining and Energy of Bengkulu Province*

Tabel 6.2.2 Volume Pemasaran Batubara yang Dijual di Dalam Negeri Menurut Bulan di Kabupaten Bengkulu Tengah (ton), 2015-2017
Marketing Volumes of Domestic Coal Sale by Month in Bengkulu Tengah Regency (ton), 2015-2017

Bulan/Month	Volume Pemasaran/Marketing Volumes		
	2015	2016	2017
(1)	(2)	(3)	(4)
Januari/January	-	27 576,81	26 201,10
Februari/February	3 828,77	15 480,62	42 248,25
Maret/March	5 062,18	15 483,84	28 115,54
April/April	7 504,68	20 596,68	41 972,65
Mei/May	15 452,32	7 169,90	36 824,97
Juni/June	14 403,56	26 184,08	40 197,25
Juli/July	15 527,22	36 451,08	22 117,30
Agustus/August	22 979,89	45 535,15	26 447,04
September/September	22 545,77	38 847,67	60 865,27
Oktober/October	15 013,49	22 195,36	33 132,76
November/November	14 915,82	25 367,55	42 395,24
Desember/December	22 235,37	18 236,75	47 229,62
Jumlah/Total	159 469,07	299 125,49	447 746,99

Sumber/Source: Dinas Energi dan Sumber Daya Mineral Provinsi Bengkulu/Regional Office of Mining and Energy of Bengkulu Province

Tabel 6.2.3 Volume Pemasaran Batubara yang Dijual ke Luar Negeri Menurut Bulan di Kabupaten Bengkulu Tengah (ton), 2015-2017
Marketing Volumes of International Coal Sale by Month in Bengkulu Tengah Regency (ton), 2015-2017

Bulan/Month	Volume Pemasaran/Marketing Volumes		
	2015	2016	2017
(1)	(2)	(3)	(4)
Januari/January	84 781,06	70 600,92	52 268,47
Februari/February	102 066,84	68 760,01	89 235,03
Maret/March	102 887,38	90 405,08	108 699,60
April/April	90 897,06	85 621,32	106 223,99
Mei/May	118 450,77	66 104,00	78 588,40
Juni/June	62 548,78	100 692,42	94 875,41
Juli/July	91 123,82	90 749,58	109 320,96
Agustus/August	50 120,14	54 885,34	80 134,55
September/September	50 445,51	96 430,33	47 369,84
Oktober/October	100 179,52	126 755,75	102 583,94
November/November	21 410,04	83 564,14	136 166,45
Desember/December	41 436,44	63 872,63	109 663,15
Jumlah/Total	916 347,36	998 441,50	1 115 129,78

Sumber/Source: Dinas Energi dan Sumber Daya Mineral Provinsi Bengkulu/Regional Office of Mining and Energy of Bengkulu Province

6.3 ENERGI/ENERGY

Tabel 6.3.1 Daya Terpasang, Produksi, dan Distribusi Listrik PT. PLN (Persero) pada Cabang/Ranting PLN di Kabupaten Bengkulu Tengah, 2011–2017
Installed Capacity, Production, and Distribution of Electricity of State Electricity Company at Branch Level in Bengkulu Tengah Regency, 2011–2017

Tahun Year	Daya Terpasang Installed Capacity (MW)	Produksi Listrik Production (kWH)	Listrik Terjual Electricity Sold (kWH)	Dipakai Sendiri Own Usage (kWH)	Susut/Hilang Shrined (kWH)
(1)	(2)	(3)	(4)	(5)	(6)
2011
2012	154	326 199 812	288 992 702	...	96 723 949
2013	172	360 310 095	316 679 291	...	104 545 139
2014	185	390 764 167	357 070 127	108 384	122 286 305
2015	203	410 269 434	390 043 440	23 703 012	111 935 425
2016	221	430 329 089	225 006 998	511 644	35 617 092
2017	26,3	30 766 053	27 991 137	604 406	2 170 511

Sumber/Source: PT PLN (Persero) Wilayah Sumatera Selatan, Jambi dan Bengkulu Area Bengkulu/PT PLN (Persero) of State Electricity Company Region South Sumatera, Jambi and Bengkulu, Bengkulu Area

Tabel 6.3.2 Jumlah Pelanggan dan Air yang Terjual Menurut Jenis Pelanggan di Kabupaten Bengkulu Tengah, 2017
Table *Number of Customer and Distributed Clean Water by Type of Customers in Bengkulu Tengah Regency, 2017*

Jenis Pelanggan <i>Type of Customers</i>	Jumlah Pelanggan <i>Customers</i>	Air yang Terjual <i>Distributed Water</i> (m ³)	Nilai (rupiah) <i>Value (rupiahs)</i>
(1)	(2)	(3)	(4)
Kelompok I/ <i>Group I</i>	40	8 727,00	8 988 900
Kelompok II/ <i>Group II</i>	3 724	762 328,00	1 150 815 200
Kelompok III/ <i>Group III</i>	118	34 531,00	69 599 850
Kelompok IV/ <i>Group IV</i>	22	15 633,00	51 685 300
Kelompok VI/ <i>Group VI</i>	2	29,00	75 000
Jumlah/Total	3 906	821 248	1 281 164 250

Sumber/Source: Perusahaan Daerah Air Minum (PDAM) Tirta Raflesia Kabupaten Bengkulu Tengah/*Tirta Raflesia Clean Water Regional State of Bengkulu Tengah Regency*

Tabel 6.3.3 Volume Air Minum yang Disalurkan Menurut Bulan Operasi di Kabupaten Bengkulu Tengah (m³), 2017
Table *Volume of Distributed Drinking Water by Month in Bengkulu Tengah Regency (m³), 2017*

Bulan Month	Air Minum yang Disalurkan Distributed Drinking Water
(1)	(2)
Januari/January	95 301
Februari/February	81 132
Maret/March	96 255
April/April	91 206
Mei/May	93 831
Juni/June	91 614
Juli/July	94 719
Agustus/August	94 719
September/September	116 454
Oktober/October	120 387
November/November	116 454
Desember/December	120 387
Jumlah/Total	1 212 459

Sumber/Source: Perusahaan Daerah Air Minum (PDAM) Tirta Raflesia Kabupaten Bengkulu Tengah/Tirta Raflesia Clean Water Regional State of Bengkulu Tengah Regency

HOTEL DAN PARIWISATA
Hotel and Tourism

7



Jumlah Hotel Tahun 2017
Number of Hotel in 2017



<http://bengkulutengahkab.bps>

PENJELASAN TEKNIS

1. **Wisatawan mancanegara** (wisman) ialah setiap pengunjung yang mengunjungi suatu negara di luar tempat tinggalnya, didorong oleh satu atau beberapa keperluan tanpa bermaksud memperoleh penghasilan di tempat yang dikunjungi dan lamanya kunjungan tersebut tidak lebih dari satu tahun (12 bulan). Definisi ini mencakup 2 (dua) kategori wisatawan mancanegara, yaitu :
 - a. Wisatawan (turis) ialah setiap pengunjung seperti definisi di atas yang tinggal paling sedikit 24 jam, akan tetapi tidak lebih dari 1 (satu) tahun di tempat yang dikunjungi, dengan maksud antara lain: berlibur, rekreasi, olah raga, bisnis, menghadiri pertemuan, studi, dan kunjungan dengan alasan kesehatan.
 - b. *Excursionist* ialah setiap pengunjung seperti definisi di atas yang tinggal kurang dari 24 jam di tempat yang dikunjungi (termasuk "Cruise passengers"). Cruise Passengers ialah setiap pengunjung yang tiba di suatu negara di mana mereka tidak menginap di akomodasi yang tersedia di negara tersebut,

TECHNICAL NOTES

1. **An International Visitor** is any person visiting a country other than his usual place of residence for any reason other than for earning income in the country visited, and the length of stay is no more than one year (12 months). This definition covers two categories of foreign visitors, namely :
 - a. "Tourist" is any visitor staying for at least 24 hours, but no more than one year, in the country visited, with the intention of visiting, and for any of these purposes: Pleasure, recreation and sports, Business, visiting friends and relatives, missions, attending meetings, conferences, visit for health reasons and study.
 - b. "Excursionist" is any visitor staying less than 24 hours in the country visited including, "Cruise Passengers", i.e. visitors arriving in a country without staying in any accommodation available in the visited country.

misalnya dengan kapal laut.

2. **Rata-rata lama tinggal** adalah rata-rata waktu tinggal wisatawan mancanegara di Indonesia untuk satu kali kunjungan.
 3. Usaha penyediaan akomodasi adalah usaha yang menyediakan pelayanan penginapan yang dapat dilengkapi dengan pelayanan pariwisata lainnya. Usaha penyediaan akomodasi dapat berupa hotel, vila, pondok wisata, bumi perkemahan, persinggahan karavan, dan akomodasi lainnya yang digunakan untuk tujuan pariwisata.
 4. **Hotel** adalah penyediaan akomodasi secara harian berupa kamar-kamar di dalam satu bangunan yang dapat dilengkapi dengan jasa pelayanan makan dan minum, kegiatan hiburan dan atau fasilitas lainnya. Hotel terdiri dari hotel berbintang dan hotel non- bintang.
 5. **Hotel bintang** adalah usaha penyediaan jasa pelayanan penginapan, makan minum serta jasa lainnya bagi umum dengan menggunakan sebagian atau seluruh bangunan. Usaha ini
2. ***Average length of stay** is the average stay duration of foreign visitor in Indonesia for one trip.*
 3. *The business of providing accommodation is a business that provides specialty services that can be equipped with other tourism services. It includes hotel, villa, cottage, camping, caravan stop, and other accommodation that are used for tourism purposes.*
 4. ***Hotel** is a daily supply of accommodation rooms within a building which can be equipped with eating and drinking services, entertainment activities and/or other facilities. Hotel consists of a classified hotel and a non-classified hotel.*
 5. ***A star hotel** is the business of providing an accommodation, eating and drinking as well as other services for the public by using a building or a part of a building. It is managed commercially and meets*

dikelola secara komersial serta memenuhi ketentuan persyaratan sebagai hotel bintang (termasuk berlian) yang ditetapkan dalam surat keputusan instansi yang membinanya. Misalnya hotel bintang lima, hotel bintang empat dan seterusnya.

specified requirements as a star hotel (including diamonds) set forth in the decree of fostering agency. For example, five star hotel, four star hotel, and so on.

6. **Tingkat penghunian kamar hotel** adalah persentase banyaknya malam kamar yang dihuni terhadap banyaknya malam kamar yang tersedia.
7. **Rata-rata lamanya tamu menginap** adalah banyaknya malam tempat tidur yang terpakai (malam tamu) dengan banyaknya tamu yang menginap di hotel atau akomodasi lainnya.

6. **Room occupancy rate** is the number of room-nights occupied divided by the number of room-nights available, multiplied by 100 percent.
7. **Average length of stay** is the number of bed-nights used (guest night) divided by the number of guests coming to spend the night at the accommodation.

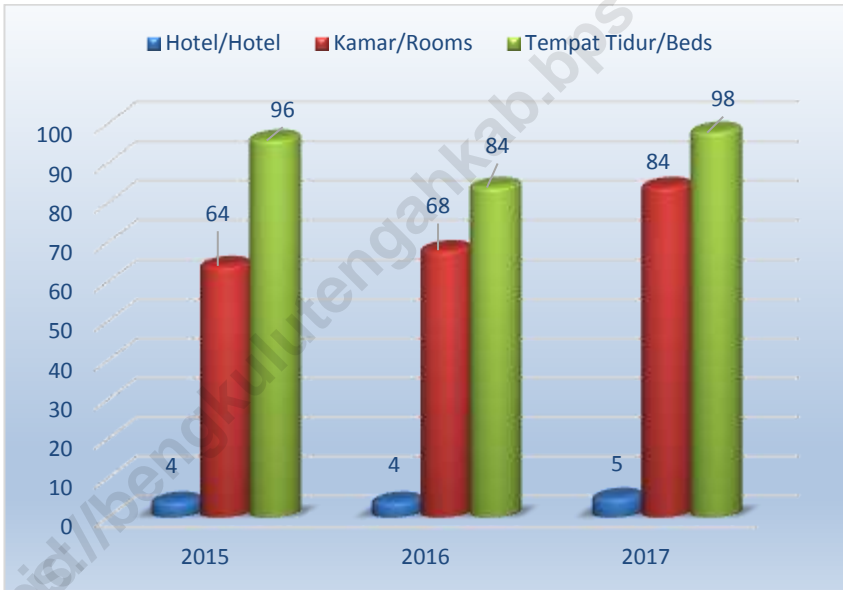
ULASAN

Hotel merupakan salah satu tempat yang digunakan untuk singgah para wisatawan. Di Kabupaten Bengkulu Tengah belum tersedia layanan hotel bintang, hanya tersedia hotel non bintang. Tahun 2017, jumlah hotel non bintang di Kabupaten Bengkulu Tengah sebanyak 5 hotel yang tersebar di dua kecamatan saja, yaitu empat di Kecamatan Pondok Kelapa dan satu di Kecamatan Pondok Kubang.

DESCRIPTION

Hotel is one of the places the tourists use to stay over. In Bengkulu Tengah Regency, there are not available star hotels, there are only available non-star ones. In 2017, the number of non-star hotels in Bengkulu Tengah Regency is 5, spread only in two subdistrict, Pondok Kelapa Subdistrict has 4 and Pondok Kubang Subdistrict has 1.

Gambar 12 Jumlah Hotel dan Akomodasi di Kabupaten Bengkulu Tengah, 2015-2017
Picture
Number of Hotel and Accomodations in Bengkulu Tengah Regency, 2015-2017



Tabel 7.1 Jumlah Hotel dan Akomodasi Menurut Kecamatan di Kabupaten Bengkulu Tengah, 2016–2017
Table Number of Hotel and Accomodations by Subdistrict in Bengkulu Tengah Regency, 2016–2017

Kecamatan Subdistrict	Hotel Hotels		Kamar Rooms		Tempat Tidur Beds	
	2016	2017	2016	2017	2016	2017
(1)	(2)	(3)	(4)	(5)	(6)	(7)
1. Talang Empat	-	-	-	-	-	-
2. Karang Tinggi	-	-	-	-	-	-
3. Taba Penanjung	-	-	-	-	-	-
4. Merigi Kelindang	-	-	-	-	-	-
5. Pagar Jati	-	-	-	-	-	-
6. Merigi Sakti	-	-	-	-	-	-
7. Pondok Kelapa	3	4	48	64	54	76
8. Pondok Kubang	1	1	20	20	30	22
9. Pematang Tiga	-	-	-	-	-	-
10. Bang Haji	-	-	-	-	-	-
Bengkulu Tengah	4	5	68	84	84	98

Sumber/Source: Survei Perusahaan/Usaha Jasa Akomodasi/Accommodation Services Establishment Survey

Tabel 7.2 Jumlah Hotel dan Akomodasi Lainnya Menurut Klasifikasi di Kabupaten Bengkulu Tengah, 2011–2017
Number of Hotel and Other Accomodations by Classification in Bengkulu Tengah Regency, 2011–2017

Tahun Year	Hotel/Hotels					Akomodasi Lainnya <i>Other</i> Accommodation
	Bintang 1 Star 1	Bintang 2 Star 2	Bintang 3 Star 3	Bintang 4 Star 4	Bintang 5 Star 5	
(1)	(2)	(3)	(4)	(5)	(6)	(7)
2011	-	-	-	-	-	4
2012	-	-	-	-	-	4
2013	-	-	-	-	-	4
2014	-	-	-	-	-	4
2015	-	-	-	-	-	4
2016	-	-	-	-	-	4
2017	-	-	-	-	-	5

Sumber/Source: Survei Perusahaan/Usaha Jasa Akomodasi/Accommodation Services Establishment Survey

<http://bengkulutengahkab.bps>

TRANSPORTASI DAN KOMUNIKASI
Transportation and Communication

Panjang jalan kabupaten
Length of regency road

413,65 km



Jumlah kantor POS
The number of post offices



4

unit
units

Jumlah kendaraan bermotor yang diuji
The number of vehicles tested **1.070** Unit
Units



<http://bengkulutengahkab.bps>

PENJELASAN TEKNIS

1. Data pengangkutan dan komunikasi meliputi:
 - a. Panjang jalan
 - b. Angkutan darat
 - c. Angkutan laut
 - d. Angkutan udara
 - e. Pos dan telekomunikasi

2. **Kantor Pos** adalah tempat pemberi pelayanan komunikasi tertulis dan atau surat elektronik, layanan paket, layanan logistik, layanan transaksi keuangan, dan layanan keagenan pos untuk kepentingan umum. Rumah pos berfungsi sama seperti kantor pos dan kantor pos pembantu, bedanya rumah pos biasanya terletak di daerah terpencil.

3. **Telekomunikasi** adalah setiap pemancaran, pengiriman dan atau penerimaan dari setiap informasi dalam bentuk tanda-tanda, isyarat, tulisan, gambar, suara dan bunyi melalui sistem kawat, optik, radio atau sistem elektromagnetik lainnya.

TECHNICAL NOTES

1. *The data of transportation and communication are as follows:*
 - a. *Road length*
 - b. *Land transport*
 - c. *Sea transport*
 - d. *Air transport*
 - e. *Post and telecommunication*

2. **Post Office** is a service provider facility of written communication and or electronic mail, parcel service, logistics services, financial transaction services, and postal services to the public. Postal house has the same function as the post office and subsidiary of post office, the difference is that postal house is usually located in remote areas.

3. **Telecommunication** includes every transmitting, delivering and or receiving from every information of marking, signal, article, picture, sound and voice through strand of wire system, optic, radio or other electromagnetic system.

ULASAN

DESCRIPTION

Pembangunan dan peningkatan fasilitas transportasi seperti jalan dan jembatan penting demi memudahkan hubungan komunikasi dan proses mobilisasi penduduk antar daerah dalam menunjang kelancaran distribusi barang dan jasa sehingga berdampak pada peningkatan pertumbuhan ekonomi, utamanya untuk daerah-daerah sulit terjangkau dan terisolir.

Pada tahun 2017, panjang jalan kabupaten di Kabupaten Bengkulu Tengah adalah sepanjang 413,65 km. Sebesar 53,10 persen atau 219,63 km merupakan jalan aspal, 28,57 persen atau 118,18 km merupakan jalan koral (kerikil), dan 18,33 persen atau 75,84 km merupakan jalan tanah. Dari panjang jalan tersebut 44,56 persen kondisi jalannya baik dan yang lainnya beraneka kondisi jalan.

Berdasarkan kegunaannya, kendaraan yang diuji di Kabupaten Bengkulu Tengah terbagi menjadi kendaraan swasta, umum dan dinas. Sebanyak 814 unit merupakan kendaraan swasta, 254 unit kendaraan umum dan 1 unit kendaraan dinas.

Transportasi merupakan bagian yang tidak dapat dipisahkan dari kehidupan manusia. Terdapat hubungan erat antara transportasi dengan

The development and improvement of transportation facilities such as roads and bridges are important to ease communication and the mobilization process of the population among regions in boosting the distribution of goods and services so it has an impact on the economic growth, especially for remote and isolated areas.

In 2017, the length of roads in Bengkulu Tengah Regency is 413,65 km. As much as 53.10 percent of it or 219.63 km is pavement roads, 28.57 percent or 118.18 km is coral (gravel) roads, and 18.33 percent or 75.84 km is land roads. As much as 44.56 percent of the road length, are in good conditions, while the remaining is in various conditions.

Based on the usage, vehicles tested in Bengkulu Tengah Regency divided into private, common and agency cars. A number of 814 units are private cars, 254 units are common cars and 1 unit are agency cars.

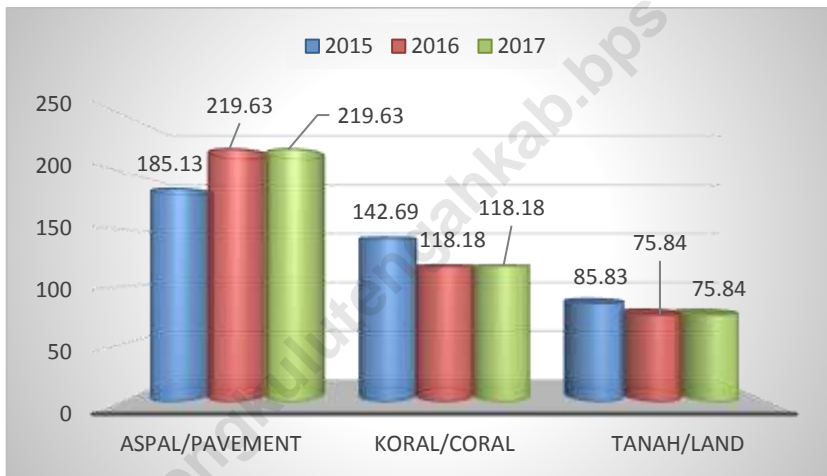
Transportation is an integral part of human life. There is a close relationship between transportation and the range as well as location of human activities, goods and services. In regard to human life, transportation has an important role in aspects of social, economy, environment, politics, as well as defense

jangkauan dan lokasi kegiatan manusia, barang-barang dan jasa. Dalam kaitan dengan kehidupan manusia, transportasi memiliki peranan penting dalam aspek-aspek sosial, ekonomi, lingkungan, politik dan pertahanan keamanan. Dalam aspek perekonomian, transportasi mempunyai pengaruh yang besar.

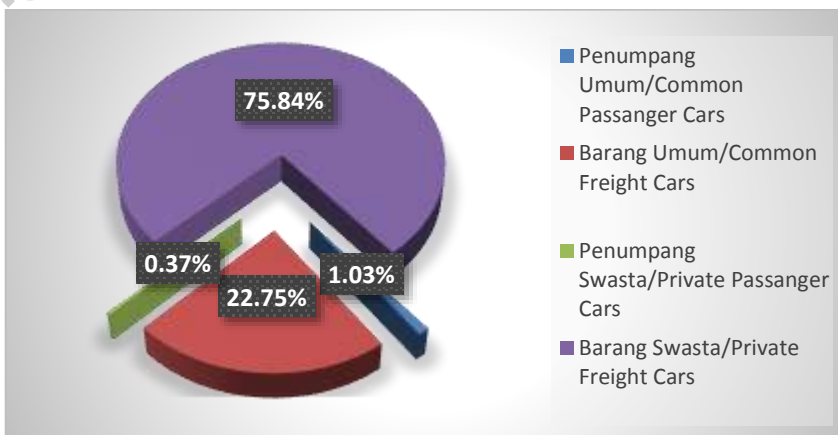
and security. In the aspect of economy, transportation has a great influence.

<http://bengkulutengahkab.bps>

Gambar 13 Panjang Jalan Menurut Jenis Permukaan Jalan di Kabupaten Bengkulu Tengah (km), 2015-2017
Picture Length of Roads by Type of Road Surface in Bengkulu Tengah Regency (km), 2015-2017



Gambar 14 Persentase Kendaraan yang Diuji di Kabupaten Bengkulu Tengah, 2017
Picture Percentage of Motor Vehicles in Bengkulu Tengah Regency, 2017



8.1 TRANSPORTASI/*TRANSPORTATION*

Tabel 8.1.1 Panjang Jalan Kabupaten Menurut Kecamatan dan Status Jalan yang Diakses Oleh Jalan Tersebut di Kabupaten Bengkulu Tengah (km), 2017
Length of Regency Roads by Subdistrict and Status of The Road Which is Accessed by The Road in Bengkulu Tengah Regency(km), 2017

Kecamatan <i>Subdistrict</i>	Kabupaten <i>Regency</i>
(1)	(4)
1. Talang Empat	25,00
2. Karang Tinggi	48,50
3. Taba Penanjung	22,05
4. Merigi Kelindang	18,40
5. Pagar Jati	60,10
6. Merigi Sakti	39,70
7. Pondok Kelapa	85,60
8. Pondok Kubang	33,20
9. Pematang Tiga	63,10
10. Bang Haji	18,00
Jumlah/Total	413,65

Sumber/Source: Dinas Pekerjaan Umum dan Penataan Ruang Kabupaten Bengkulu Tengah/*Regional Office of Public Works and Spatial Planning of Bengkulu Tengah Regency*

Tabel 8.1.2 Panjang Jalan Kabupaten Menurut Kecamatan dan Jenis Permukaan Jalan di Kabupaten Bengkulu Tengah (km), 2017
Length of Roads by Subdistrict and Type of Road Surface in Bengkulu Tengah Regency (km), 2017

Kecamatan Subdistrict	Jenis Permukaan Jalan Type of Road Surface				Jumlah Total
	Aspal Pavement	Koral (Kerikil) Coral (Gravel)	Tanah Land	Lainnya Other	
(1)	(2)	(3)	(4)	(5)	(6)
1. Talang Empat	12,31	12,69	-	-	25,00
2. Karang Tinggi	25,75	12,95	9,80	-	48,50
3. Taba Penanjung	14,62	5,44	2,00	-	22,05
4. Merigi Kelindang	3,50	11,70	3,20	-	18,40
5. Pagar Jati	19,20	19,85	21,05	-	60,10
6. Merigi Sakti	24,38	7,10	8,23	-	39,70
7. Pondok Kelapa	64,04	6,19	15,38	-	85,60
8. Pondok Kubang	12,75	14,41	6,05	-	33,20
9. Pematang Tiga	29,90	23,66	9,54	-	63,10
10. Bang Haji	13,20	4,20	0,60	-	18,00
Jumlah/Total	219,63	118,18	75,84	-	413,65

Sumber/Source: Dinas Pekerjaan Umum dan Penataan Ruang Kabupaten Bengkulu Tengah/Regional Office of Public Works and Spatial Planning of Bengkulu Tengah Regency

Tabel 8.1.3 Panjang Jalan Kabupaten Menurut Kecamatan dan Kondisi Jalan di Kabupaten Bengkulu Tengah (km), 2017
Length of Roads by Subdistrict and Road Condition in Bengkulu Tengah Regency (km), 2017

Kecamatan <i>Subdistrict</i>	Kondisi Jalan/ <i>Road Condition</i>			
	Baik <i>Good</i>	Sedang <i>Moderat</i>	Rusak <i>Damaged</i>	Rusak Berat <i>Severaly Damaged</i>
(1)	(2)	(3)	(4)	(5)
1. Talang Empat	8,73	5,73	4,07	6,48
2. Karang Tinggi	26,49	3,80	7,53	10,69
3. Taba Penanjung	10,62	3,62	5,33	2,49
4. Merigi Kelindang	7,05	3,95	5,30	2,10
5. Pagar Jati	17,35	10,01	11,56	21,20
6. Merigi Sakti	20,70	6,28	6,89	5,83
7. Pondok Kelapa	45,39	12,78	13,94	13,50
8. Pondok Kubang	14,35	7,57	4,69	6,60
9. Pematang Tiga	21,88	7,47	12,72	21,03
10. Bang Haji	11,78	2,15	1,80	2,28
Jumlah/Total	184,33	63,34	73,81	92,18

Sumber/Source: Dinas Pekerjaan Umum dan Penataan Ruang Kabupaten Bengkulu Tengah/*Regional Office of Public Works and Spatial Planning of Bengkulu Tengah Regency*

TRANSPORTATION AND COMMUNICATION

Tabel 8.1.4 Jumlah Kendaraan Bermotor yang Diuji Setiap Bulan Menurut Jenis Kendaraan di Kabupaten Bengkulu Tengah, 2017
Number of Motor Vehicles by Type of Vehicle in Bengkulu Tengah Regency, 2017

Bulan Month	Bis/Bus			Mobil Barang/Freight Cars		
	Dinas Agency	Umum Common	Swasta Private	Dinas Agency	Umum Common	Swasta Private
(1)	(2)	(3)	(4)	(5)	(6)	(7)
Januari/January	-	1	-	-	11	77
Februari/February	-	1	-	-	11	54
Maret/March	-	1	-	-	31	82
April/April	-	1	1	-	25	53
Mei/May	-	2	1	-	22	66
Juni/June	-	-	-	-	18	64
Juli/July	-	-	-	-	23	63
Agustus/August	-	2	-	1	23	67
September/September	-	-	-	-	23	60
Oktober/October	-	1	-	-	28	97
November/November	-	1	2	-	16	61
Desember/December	-	1	-	-	12	66
Jumlah/Total	-	11	4	1	243	810

Sumber/Source: Dinas Perhubungan Kabupaten Bengkulu Tengah/Department of Transportation of Bengkulu Tengah Regency

Tabel 8.1.5 Jumlah Kendaraan Bermotor yang Diuji, Pemakaian Plat Uji, Pemakaian Buku Uji, Jumlah Kendaraan Baru Wajib Uji dan Pendapatan Upah Uji Setiap Bulan di Kabupaten Bengkulu Tengah, 2017
Number of Motor Vehicles, Use of Test Plate, Use of Test Books, Mandatory-Tested New Vehicles and Wage Income Test in Bengkulu Tengah Regency, 2017

Bulan/Month	Jumlah Kendaraan Number of Vehicles	Pemakaian Plat Uji Use of Test Plate	Pemakaian Buku Uji Use of Test Books	Jumlah Kendaraan Baru Wajib Uji Number of Mandatory- Tested New Vehicles	Pendapatan Upah Uji (rupiah) Wage Income Test (rupiahs)
(1)	(2)	(3)	(4)	(5)	(6)
Januari/January	89	89	47	4	5 432 600
Februari/February	66	66	32	10	4 841 600
Maret/March	114	114	63	13	8 943 000
April/April	80	80	41	11	6 100 800
Mei/May	91	91	46	6	6 714 200
Juni/June	82	82	37	4	5 828 300
Juli/July	86	86	34	3	6 157 700
Agustus/August	93	93	33	12	7 239 600
September/September	83	83	47	7	6 264 600
Oktober/October	126	126	20	19	10 087 800
November/November	81	81	45	8	6 122 400
Desember/December	79	79	47	7	5 963 000
Jumlah/Total	1 070	1 070	492	104	79 695 400

Sumber/Source: Dinas Perhubungan Kabupaten Bengkulu Tengah/Department of Transportation of Bengkulu Tengah Regency

8.2 KOMUNIKASI/COMMUNICATION

Tabel 8.2.1 Jumlah Kantor Pos Menurut Kecamatan di Kabupaten Bengkulu Tengah, 2017
Table *Number of Post Office by Subdistrict in Bengkulu Tengah Regency, 2017*

Kecamatan Subdistrict	Kantor Pos General Post Office	Kantor Pos Tambah Secondary Post Office	Kantor Pos Pembantu Assisting Post Office
(1)	(2)	(3)	(4)
1. Talang Empat			
a. Air Sebakul	1	-	-
b. Kembang Seri	1	-	-
2. Karang Tinggi	-	-	-
3. Taba Penanjung	1	-	-
4. Merigi Kelindang	-	-	-
5. Pagar Jati	-	-	-
6. Merigi Sakti	-	-	-
7. Pondok Kelapa	1	-	-
8. Pondok Kubang	-	-	-
9. Pematang Tiga	-	-	-
10. Bang Haji	-	-	-
Jumlah/Total	4	-	-

Sumber/Source: PT POS Indonesia Wilayah Kabupaten Bengkulu Tengah/PT Pos Indonesia of Bengkulu Tengah Regency

Tabel 8.2.2 Banyaknya Surat yang Dikirim Melalui Kantor Pos Menurut Kecamatan di Kabupaten Bengkulu Tengah, 2017
Number of Mail Sent Through The Post Office by Subdistrict in Bengkulu Tengah Regency, 2017

Kecamatan Subdistrict	Dikirim/Sent			Diterima/Received		
	Biasa Regular Mail	Tercatat Registe- red Mail	Jumlah Total	Biasa Regular Mail	Tercatat Registe- red Mail	Jumlah Total
(1)	(2)	(3)	(4)	(5)	(6)	(7)
1. Talang Empat						
a. Air Sebakul	194	50	244	7 000	8 008	15 008
b. Kembang Seri	415	326	741	7 200	8 150	15 350
2. Karang Tinggi	-	-	-	-	-	-
3. Taba Penanjung	102	-	102	208	400	608
4. Merigi Kelindang	-	-	-	-	-	-
5. Pagar Jati	-	-	-	-	-	-
6. Merigi Sakti	-	-	-	-	-	-
7. Pondok Kelapa	525	140	665	9 402	153	9 555
8. Pondok Kubang	-	-	-	-	-	-
9. Pematang Tiga	-	-	-	-	-	-
10. Bang Haji	-	-	-	-	-	-
Jumlah/Total	1 236	516	1 752	23 810	16 711	40 521

Sumber/Source: PT POS Indonesia Wilayah Kabupaten Bengkulu Tengah/PT Pos Indonesia of Bengkulu Tengah Regency

Tabel 8.2.3 Banyaknya Surat Kilat yang Dikirim Melalui Kantor Pos Menurut Kecamatan di Kabupaten Bengkulu Tengah, 2017
Table **Number of Express Mail Sent Through The Post Office by Subdistrict in Bengkulu Tengah Regency, 2017**

Kecamatan Subdistrict	Dikirim/Sent			Diterima/Received		
	Kilat Biasa Regular Express Mail	Kilat Tercatat Registe- red Express Mail	Jumlah Total	Kilat Biasa Regular Express Mail	Kilat Tercatat Registe- red Express Mail	Jumlah Total
(1)	(2)	(3)	(4)	(5)	(6)	(7)
1. Talang Empat						
a. Air Sebakul	50	194	244	190	9 500	9 690
b. Kembang Seri	426	1 240	1 666	7 200	8 150	15 350
2. Karang Tinggi	-	-	-	-	-	-
3. Taba Penanjung	98	202	300	1 000	1 200	2 200
4. Merigi Kelindang	-	-	-	-	-	-
5. Pagar Jati	-	-	-	-	-	-
6. Merigi Sakti	-	-	-	-	-	-
7. Pondok Kelapa	525	140	665	9 402	153	9 555
8. Pondok Kubang	-	-	-	-	-	-
9. Pematang Tiga	-	-	-	-	-	-
10. Bang Haji	-	-	-	-	-	-
Jumlah/Total	1 099	1 776	2 875	17 792	19 003	36 795

Sumber/Source: PT POS Indonesia Wilayah Kabupaten Bengkulu Tengah/PT Pos Indonesia of Bengkulu Tengah Regency

Tabel 8.2.4 Banyaknya Surat Tercatat yang Dikirim dan Diterima Menurut Kantor Pos di Kabupaten Bengkulu Tengah, 2017
Table Number of Registered Mail Sent and Received According to the Post Office in Bengkulu Tengah Regency, 2017

Kecamatan Subdistrict	Didalam Negeri/Domestic			Keluar Negeri/To Overseas		
	Dikirim Sent	Diterima Received	Jumlah Total	Dikirim Sent	Diterima Received	Jumlah Total
(1)	(2)	(3)	(4)	(5)	(6)	(7)
1. Talang Empat						
a. Air Sebakul	244	975	1 219	-	-	-
b. Kembang Seri	1 343	9 263	10 606	-	46	46
2. Karang Tinggi	-	-	-	-	-	-
3. Taba Penanjung	450	4 000	4 450	-	2	2
4. Merigi Kelindang	-	-	-	-	-	-
5. Pagar Jati	-	-	-	-	-	-
6. Merigi Sakti	-	-	-	-	-	-
7. Pondok Kelapa	-	2	2	-	-	-
8. Pondok Kubang	-	-	-	-	-	-
9. Pematang Tiga	-	-	-	-	-	-
10. Bang Haji	-	-	-	-	-	-
Jumlah/Total	2 037	14 240	16 277	-	48	48

Sumber/Source: PT POS Indonesia Wilayah Kabupaten Bengkulu Tengah/PT Pos Indonesia of Bengkulu Tengah Regency

Tabel 8.2.5 Banyaknya Pengiriman Paket Pos Melalui Kantor Pos Menurut Kecamatan di Kabupaten Bengkulu Tengah, 2017
Number of Post Package Sent Through The Post Office by Subdistrict in Bengkulu Tengah Regency, 2017

Kecamatan Subdistrict	Didalam Negeri Domestic	Ke Luar Negeri To Overseas
(1)	(2)	(3)
1. Talang Empat		
a. Air Sebakul	47	-
b. Kembang Seri	68	-
2. Karang Tinggi	-	-
3. Taba Penanjung	15	-
4. Merigi Kelindang	-	-
5. Pagar Jati	-	-
6. Merigi Sakti	-	-
7. Pondok Kelapa	153	-
8. Pondok Kubang	-	-
9. Pematang Tiga	-	-
10. Bang Haji	-	-
Jumlah/Total	283	-

Sumber/Source: PT POS Indonesia Wilayah Kabupaten Bengkulu Tengah/PT Pos Indonesia of Bengkulu Tengah Regency

Tabel 8.2.6 Banyaknya Wesel Pos dan Nilainya yang Dikirim Melalui Kantor Pos Menurut Kecamatan di Kabupaten Bengkulu Tengah, 2017
Number of Postal Money Order and Value Sent Through The Post Office by Subdistrict in Bengkulu Tengah Regency, 2017

Kecamatan Subdistrict	Dikirim/Sent		Diterima/Received	
	Wesel Pos Postal Money Order	Nilai Value (000 Rp.)	Wesel Pos Postal Money Order	Nilai Value (000 Rp.)
(1)	(2)	(3)	(4)	(5)
1. Talang Empat				
a. Air Sebakul	406	419 876	278	281 738
b. Kembang Seri	1 145	992 783	377	710 970
2. Karang Tinggi	-	-	-	-
3. Taba Penanjung	700	690 000	800	702 000
4. Merigi Kelindang	-	-	-	-
5. Pagar Jati	-	-	-	-
6. Merigi Sakti	-	-	-	-
7. Pondok Kelapa	1 560	1 170 000	936	748 000
8. Pondok Kubang	-	-	-	-
9. Pematang Tiga	-	-	-	-
10. Bang Haji	-	-	-	-
Jumlah/Total	3 811	3 272 659	2391	2 442 708

Sumber/Source: PT POS Indonesia Wilayah Kabupaten Bengkulu Tengah/PT Pos Indonesia of Bengkulu Tengah Regency

Tabel 8.2.7 Banyaknya Pendapatan Kantor Pos Menurut Kecamatan di Kabupaten Bengkulu Tengah (ribu rupiah), 2017
Revenue of Post Office by Subdistrict in Bengkulu Tengah Regency (thousand rupiahs), 2017

Kecamatan Subdistrict	Surat Mail	Paket Pos Post Package	Bea Wesel Postal Money Order Cost	Bea Pos Post Cost	Jumlah Total
(1)	(2)	(3)	(4)	(5)	(6)
1. Talang Empat					
a. Air Sebakul	-	-	7 981	-	-
b. Kembang Seri	29 590	6 166	23 051	159 951	218 758
2. Karang Tinggi	-	-	-	-	-
3. Taba Penanjung	600	700	12 000	-	13 300
4. Merigi Kelindang	-	-	-	-	-
5. Pagar Jati	-	-	-	-	-
6. Merigi Sakti	-	-	-	-	-
7. Pondok Kelapa	9 555	525	23 400	-	33 480
8. Pondok Kubang	-	-	-	-	-
9. Pematang Tiga	-	-	-	-	-
10. Bang Haji	-	-	-	-	-
Bengkulu Tengah	39 745	7 391	66 432	159 951	265 538

Sumber/Source: PT POS Indonesia Wilayah Kabupaten Bengkulu Tengah/PT Pos Indonesia of Bengkulu Tengah Regency

KEUANGAN DAN HARGA-HARGA

Finance and Prices

9



8.876

Jumlah Anggota Koperasi
Number of Cooperative Members

**Realisasi Penerimaan Daerah
berasal dari Dana Perimbangan**
*Realization of Revenue Came from
Balancing Fund*

78,28 %



<http://bengkulutengahkab.bps>

PENJELASAN TEKNIS

1. **Realisasi Penerimaan dan Pengeluaran Pemerintah Kabupaten** adalah realisasi/perhitungan APBD Kabupaten pada tiap tahun anggaran.
2. **Pendapatan Asli Daerah (PAD)** adalah pendapatan yang diperoleh daerah yang dipungut berdasarkan peraturan daerah sesuai dengan peraturan perundang-undangan, guna keperluan daerah yang bersangkutan dalam membiayai kegiatannya.
3. **Dana Perimbangan** adalah dana yang bersumber dari pendapatan APBN yang dialokasikan kepada Daerah untuk mendanai kebutuhan daerah dalam rangka pelaksanaan desentralisasi.
4. **Lain-lain Pendapatan yang Sah** adalah pendapatan lainnya dari pemerintah pusat dan atau dari instansi pusat, serta dari daerah lainnya.

TECHNICAL NOTES

1. **Actual revenue and expenditure of Regency Government** is the realization regency budget calculations for every fiscal year.
2. **Original Local Government Revenue** is revenue that withheld based on local regulations in accordance with the legislation, for the purposes of financing their activities.
3. **Balanced Budget** is the fund coming from the state budget that allocated to regions to fund their needs in the context of decentralization.
4. **Other Legal Revenue** is other income that coming from the central government and or from the central agencies, as well as from other local government.

ULASAN

DESCRIPTION

Pembiayaan pembangunan berasal dari dua sumber yakni Anggaran Pembangunan dan Belanja Negara (APBN) dan Anggaran Pembangunan dan Belanja Daerah (APBD). Anggaran pendapatan pemerintah daerah bersumber dari Pendapatan Asli Daerah (PAD), dana perimbangan dan pendapatan lain-lain yang sah. Realisasi pendapatan pemerintah Kabupaten Bengkulu Tengah tahun 2017 adalah sebesar 731.173.584 ribu rupiah, sebagian besar berasal dari dana perimbangan sebesar 78,28 persen, dan 18,48 persen yang berasal dari pendapatan lain-lain yang sah sedangkan sisanya 3,24 persen diperoleh dari PAD. Realisasi PAD pada 2017 menurun sebesar 6,53% dibandingkan 2016. Sedangkan realisasi pada 2016 meningkat sebesar 35,47% dibandingkan 2015.

Bank adalah lembaga keuangan yang salah satu fungsinya adalah sebagai lembaga intermediasi, yaitu menjadi penghubung antara masyarakat sebagai pemilik dana dengan kalangan dunia usaha yang membutuhkan dana masyarakat untuk pengembangan usaha melalui instrument tabungan/deposito dan penyaluran kredit. Sebagai intermediator yang baik, bank harus

The financing on national development comes from two sources, namely the National Development and Expenditure Budget (APBN) and the Regional Development and Expenditure Budget (APBD). Budgets of local government income is from Locally Generated Revenue (PAD), the equalization fund and other legitimate income. The realization of government's income in Bengkulu Tengah Regency in 2017 is as much as 731,173,584 million rupiahs, mostly obtained from the equalization funds as much as 78,28 percent, and other legitimate income as much as 18.48 percent, while the remaining 3.24 percent is obtained from Original Local Government Revenue. The realization of government's income in 2017 has decreased by 6.53% compared to 2016. While the realization in 2016 has increased by 35.47% compared to 2015.

Bank is a financial institution that functions as an intermediary institution, namely a liaison between the public as the owner of the funds and the business world that require public funds for business development through the instrument of savings/deposits and credits. As a good intermediary, the bank should be trusted as a secure place

dapat dipercaya sebagai tempat menyimpan uang yang aman. Kepercayaan masyarakat terhadap perbankan di Kabupaten Bengkulu Tengah dari tahun ke tahun semakin meningkat, fenomena itu terlihat dari tingginya animo masyarakat untuk menyimpan uangnya di bank, baik dalam bentuk tabungan, giro maupun deposito.

Sampai tahun 2017 bank menyalurkan kredit atau pinjaman baik untuk modal kerja, investasi, maupun konsumsi. Dana yang disalurkan bank-bank di Kabupaten Bengkulu Tengah untuk dunia usaha dan masyarakat mencapai 676.273,71 juta rupiah.

Koperasi (KUD maupun non KUD) diharapkan semakin besar peranannya dalam menggerakkan perekonomian rakyat. Untuk mencapai maksud tersebut, pemerintah telah melakukan upaya-upaya antara lain melalui pemberian tambahan modal kegiatan usaha, pembiayaan manajemen, mengikutsertakan koperasi dalam mengelola berbagai bantuan pemerintah, dan lain-lain. Pada tahun 2017, koperasi primer di Kabupaten Bengkulu Tengah yang sudah berbadan hukum ada sebanyak 188 koperasi yang terdiri dari KUD dan non KUD. Terdapat 6 Koperasi Unit Desa dan 182 non KUD.

to store money. Public confidence in the banking sector in Bengkulu Tengah Regency increases from year to year, the phenomenon is visible from the high public interest to keep money in the bank, either in the form of savings, gyros and deposits.

Until 2017 bank is lending or borrowing either for working capital, investment, and consumption. The funds are channeled by banks in Bengkulu Tengah Regency to the business community and the public reaches 676,273.71 million rupiahs.

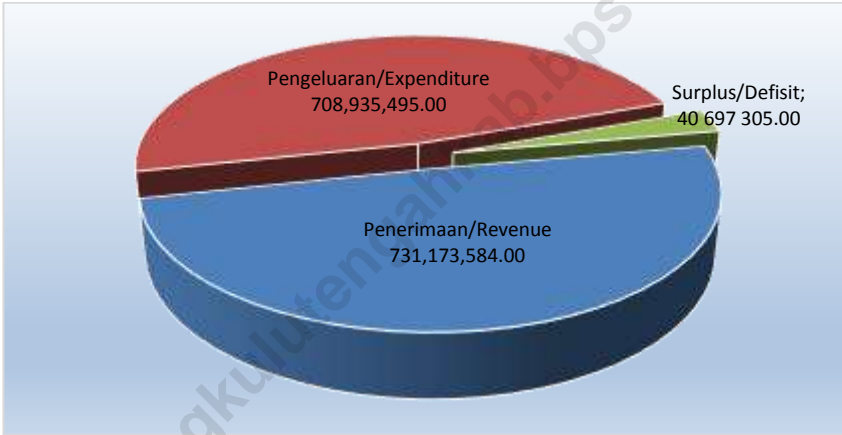
Cooperatives (KUD and Non-KUD) are expected to have increasingly large role in driving the economy of the people. To achieve this purpose, the government has made efforts, such as the provision of additional capital for business activities, management funding, involving cooperatives in managing various government's aid, and others. In 2017, the number of primary cooperatives in Bengkulu Tengah Regency who have legal status is 188 consisting of KUD and Non KUD. Consisting of 6 Village Unit Cooperatives and 182 Non Village Unit Cooperatives.

Number of cooperative member in Bengkulu Tengah Regency in 2017 is 8,876. Business volume of cooperative increased from 4.52 billion rupiahs in 2016 to 16.03 billion rupiahs in 2017.

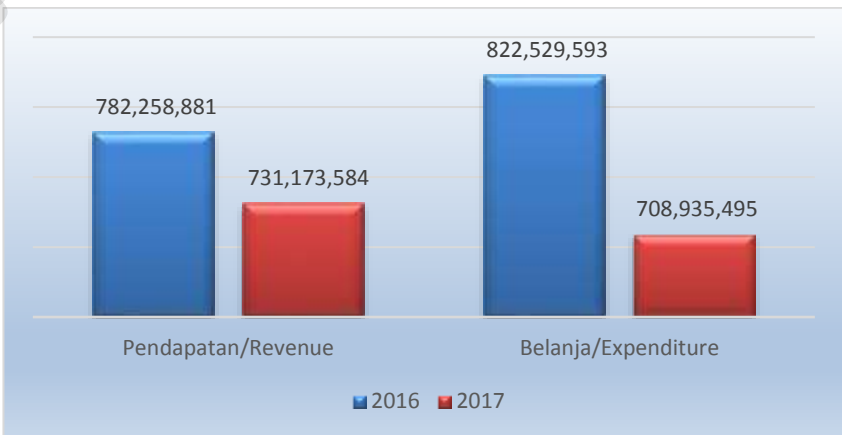
Banyaknya anggota koperasi di Kabupaten Bengkulu Tengah pada tahun 2017 yaitu 8.876 anggota. Nilai volume usaha koperasi pada tahun 2017 mengalami peningkatan dibandingkan tahun 2016 yaitu dari 4,52 milyar rupiah di tahun 2016 menjadi sebesar 16,03 milyar rupiah di tahun 2017.

<http://bengkulutengahkab.bps>

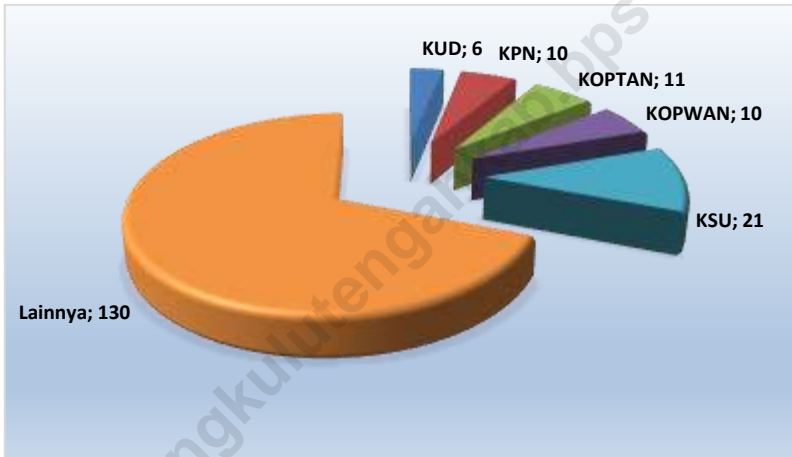
Gambar 15 Realisasi Penerimaan/Pengeluaran dan Surplus/Defisit di Kabupaten Bengkulu Tengah (ribu rupiah), 2017
Picture *Revenues/Expenditures and Surplus/Deficit Realization in Bengkulu Tengah Regency (thousand rupiahs), 2017*



Gambar 16 Total Realisasi Pendapatan dan Belanja Pemerintah Daerah Kabupaten Bengkulu Tengah (ribu rupiah), 2016-2017
Picture *Actual Revenues and Expenditure of Government of Bengkulu Tengah Regency (thousand rupiahs), 2016-2017*



Gambar 17 Jumlah Koperasi Menurut Jenis Koperasi di Kabupaten Bengkulu Tengah, 2017
Picture Number of Cooperatives by Type in Bengkulu Tengah Regency, 2017



9.1 KEUANGAN DAERAH/LOCAL FINANCE

Tabel 9.1.1 Realisasi Penerimaan/Pengeluaran dan Surplus/Defisit Daerah Otonom Tingkat II di Kabupaten Bengkulu Tengah (ribu rupiah), 2017
Revenues/Expenditures and Surplus/Deficit Realization of Autonomous Region Level II in Bengkulu Tengah Regency (thousand rupiahs), 2017

Jenis Anggaran Type of Budget	Nilai Value
(1)	(2)
Penerimaan/Revenues	731 173 584
Pengeluaran/Expenditures	708 935 495
Surplus/Defisit Surplus/Deficit	40 697 305

Sumber/Source: Badan Keuangan Daerah (BKD) Kabupaten Bengkulu Tengah/Regional Financial Services of Bengkulu Tengah Regency

Tabel 9.1.2 Realisasi Pendapatan Pemerintah Kabupaten Bengkulu Tengah Menurut Jenis Pendapatan (ribu rupiah), 2014-2017
Actual Revenues of Government of Bengkulu Tengah Regency by Source of Revenues (thousand rupiahs), 2014-2017

Jenis Pendapatan Source of Revenues		2014	2015	2016	2017 ¹
(1)	(2)	(3)	(4)	(5)	(5)
1.	Pendapatan Asli Daerah (PAD)/Original Local Government Revenue	16 477 748	19 060 093	27 205 908	23 684 806
1.1	Pajak Daerah/Local Taxes	5 850 067	6 563 814	7 258 056	7 050 265
1.2	Retribusi Daerah/Rebtributions	1 863 189	2 191 516	2 189 340	2 470 768
1.3	Hasil Perusahaan Milik Daerah dan Pengelolaan Kekayaan Daerah yang Dipisahkan <i>Income of Regional Gov. Corporate and Management of Separated Reg. Gov. Wealth</i>	868 236	1 121 677	1 452 713	1 369 619
1.4	Lain-lain PAD yang Sah/Other Original Local Gov. Revenue	7 896 256	9 183 086	16 305 798	12 794 152
2.	Dana Perimbangan/Balanced Budget	490 476 855	551 740 413	615 515 221	572 387 809
2.1	Bagi Hasil Pajak/Tax Sharing		10 362 235	14 002 981	9 569 553
2.2	Bagi Hasil Bukan Pajak/Sumber Daya Alam/Non Tax/Natural Resources Sharing	58 224 983	58 006 307	17 958 862	20 621 945
2.3	Dana Alokasi Umum <i>General Allocation Funds</i>	379 669 582	397 017 701	435 954 846	428 296 521
2.4	Dana Alokasi Khusus <i>Special Allocation Funds</i>	52 582 290	86 354 170	147 598 531	113 899 790
3	Lain-lain Pendapatan yang Sah/Other Legal Revenue	5 714 154	6 640 156	139 537 752	135 100 967
3.1	Pendapatan Hibah/Grants			-	-
3.2	Dana Darurat/Emergency Funds			-	-
3.3	Dana Bagi Hasil Pajak dari Provinsi dan Pemerintah Daerah Lainnya/tax sharing from province and other local governments			15 594 409	19 195 906
3.4	Dana Penyesuaian dan Otonomi Daerah Otonomous Region and Balancing Funds			123 943 343	115 905 061
3.5	Bantuan Keuangan dari Provinsi atau Pemerintah Daerah Lainnya/financial assistance from province and other local government/governments			-	-
3.6	Lainnya/Other Funds			-	-
Jumlah/Total		512 668 757	577 440 664	782 258 881	731 173 584

Keterangan/Note: ¹ Data APBD

Sumber/Source: Survei Statistik Keuangan Daerah/Financial Statistics of Provincial Government Survey

Tabel 9.1.3 Realisasi Belanja Pemerintah Kabupaten Bengkulu Tengah Menurut Jenis Belanja (ribu rupiah), 2014-2017
Actual Expenditures of Government of Bengkulu Tengah Regency by Kind of Expenditures (thousand rupiahs), 2014-2017

Jenis Belanja		2014	2015	2016	2017
Source of Expenditures		(2)	(3)	(4)	(5)
		(1)	(2)	(3)	(4)
1.	Belanja Tidak Langsung/Indirect Expenditure	257 864 749	269 423 398	415 240 588	424 759 644
1.1	Belanja Pegawai/Personel Expenditure	238 212 626	259 748 699	270 682 696	259 419 609
1.2	Belanja Bunga/Retributions	-	-	-	-
1.3	Belanja Subsidi/Subsidies Expenditure	-	-	-	-
1.4	Belanja Hibah/Grant	2 645 000	8 904 721	17 473 713	14 260 818
1.5	Belanja Bantuan Sosial/Social Expenditure	320 000	120 000	170 000	20 000
1.6	Belanja Bagi Hasil kepada Provinsi/Kabupaten/Kota dan Pemerintah Desa Sharing Fund Expenditure to Provincial/District/City and Village Government	-	-	184 018	638 600
1.7	Belanja Bantuan Keuangan kepada Provinsi/Kabupaten/Kota dan Pemerintah Desa Financial Assistance Expenditure to Provincial/District/City and Village Government	14 990 593	-	125 999 592	149 770 633
1.8	Belanja Tidak Terduga/Unpredicted Expenditure	1 696 530	649 978	80 585	-
1.9	Belanja Bantuan Keuangan Kepada Partai Politik/Financial Assistance Expenditure to Political Parties	-	-	-	649 982 659
2	Belanja Langsung/Direct Expenditure	279 598 837	336 902 108	407 289 005	284 175 851
2.1	Belanja Pegawai/Personel Expenditure	32 521 036	-	34 711 648	23 140 669
2.2	Belanja Barang dan Jasa/Good and Services Expenditure	126 899 684	139 625 333	149 932 125	129 019 482
2.3	Belanja Modal/Capital Expenditure	120 178 117	197 276 775	222 645 231	132 015 699
Jumlah/Total		537 463 586	606 325 506	822 529 593	708 935 495

Sumber/Source: Badan Keuangan Daerah (BKD) Kabupaten Bengkulu Tengah/Regional Financial Services of Bengkulu Tengah Regency

Tabel 9.1.4 Banyaknya Objek Pajak Bumi dan Bangunan Menurut Kecamatan dan Sektor di Kabupaten Bengkulu Tengah, 2017
Table Number of Property Tax Payers by Subdistrict and Sector in Bengkulu Tengah Regency, 2017

	Kecamatan Subdistrict	Pedesaan Rural	Perkotaan Urban	Jumlah Total
	(1)	(2)	(3)	(4)
1.	Talang Empat	5 224	-	5 224
2.	Karang Tinggi	3 788	-	3 788
3.	Taba Penanjung	3 321	-	3 321
4.	Merigi Kelindang	2 595	-	2 595
5.	Pagar Jati	3 196	-	3 196
6.	Merigi Sakti	2 173	-	2 173
7.	Pondok Kelapa	9 706	-	9 706
8.	Pondok Kubang	5 277	-	5 277
9.	Pematang Tiga	2 055	-	2 055
10.	Bang Haji	1 557	-	1 557
	Bengkulu Tengah	38 892	-	38 892

Sumber/Source: Badan Keuangan Daerah (BKD) Kabupaten Bengkulu Tengah/Regional Financial Services of Bengkulu Tengah Regency

Tabel 9.1.5 Pajak Bumi dan Bangunan Menurut Kecamatan dan Sektor di Kabupaten Bengkulu Tengah (rupiah), 2017
Table
Property Tax Revenue by Subdistrict and Sector in Bengkulu Tengah Regency (rupiahs), 2017

	Kecamatan Subdistrict	Pedesaan Rural	Perkotaan Urban	Jumlah Total
	(1)	(2)	(3)	(4)
1.	Talang Empat	105 069	-	105 069
2.	Karang Tinggi	81 771	-	81 771
3.	Taba Penanjung	26 827	-	26 827
4.	Merigi Kelindang	16 827	-	16 827
5.	Pagar Jati	11 129	-	11 129
6.	Merigi Sakti	1 472 666	-	1 472 666
7.	Pondok Kelapa	148 473	-	148 473
8.	Pondok Kubang	46 217	-	46 217
9.	Pematang Tiga	11 506	-	11 506
10.	Bang Haji	11 528	-	11 528
	Bengkulu Tengah	1 932 013	-	1 932 013

Sumber/Source: Badan Keuangan Daerah (BKD) Kabupaten Bengkulu Tengah/Regional Financial Services of Bengkulu Tengah Regency

9.2 BANK DAN KOPERASI/*BANK AND COOPERATIVE*

Tabel 9.2.1 Posisi Kredit Perbankan Menurut Jenis Penggunaan di Kabupaten Bengkulu Tengah (juta rupiah), 2017
Outstanding Loans by Industry in Bengkulu Tengah Regency (million rupiahs), 2017

Penggunaan Bidang Ekonomi <i>Use of Economic Affairs</i>	BRI Unit Kembang Seri	BRI Unit Karang Tinggi	BRI Unit Pondok Kelapa	Bank Bengkulu Cab. Karang Tinggi	Bank Bengkulu Capem Taban Penanjung
(1)	(2)	(3)	(4)	(5)	(6)
1. Pertanian/ <i>Agriculture</i>	13 061,53	8 723,00	15 741,35	13 882,66	1 648,87
2. Pertambangan/ <i>Mining</i>	-	-	-	283,33	-
3. Perindustrian/ <i>Industry</i>	391,54	5 218,00	931,40	300,83	37,49
4. Listrik, Gas dan Air <i>Electricity, Gas and Water</i>	30,56	-	-	-	-
5. Konstruksi/ <i>Construction</i>	-	-	-	25,72	-
6. Perdagangan, Restoran dan Hotel <i>Trade, Restaurant and Hotel</i>	7 316,03	28 612,00	10 050,64	13 660,89	2 809,76
7. Angkutan, Pergudangan dan Komunikasi <i>Transportation, Storage and Communication</i>	165,49	315,00	10,63	366,70	-
8. Jasa-jasa/ <i>Services</i>	805,70	30 447,00	762,29	15 716,88	1 787,76
9. Lainnya/ <i>Others</i> (Akseptasi)	10 617,55	252 278,00	27 469,72	200 037,78	12 767,61
Jumlah/<i>Total</i>	32 388,39	325 593,00	54 966,03	244 274,80	19 051,49

Sumber/*Source*: Bank Rakyat Indonesia (BRI) dan Bank Bengkulu Kabupaten Bengkulu Tengah/*Bank Rakyat Indonesia (BRI) and Bank Bengkulu of Bengkulu Tengah Regency*

Tabel 9.2.2 Banyaknya Penabung dan Nilai Tabungan di Kabupaten Bengkulu Tengah, 2017
Table *Number of Savers and Value of Savings in Bengkulu Tengah Regency, 2017*

Uraian Description	BRI Unit Kembang Seri	BRI Unit Karang Tinggi	BRI Unit Pondok Kelapa	Bank Bengkulu Cab. Karang Tinggi	Bank Bengkulu Capem Taba Penanjung
(1)	(2)	(3)	(4)	(5)	(6)
Jumlah Penabung <i>Number of Savers</i>	7 667	37 145	11 660	16 622	947
Nilai Tabungan (juta rupiah) <i>Value of Savings (million rupiahs)</i>	31 063,91	94 237,00	50 193,91	54 444,75	3 504,31

Sumber/Source: Bank Rakyat Indonesia (BRI) dan Bank Bengkulu Kabupaten Bengkulu Tengah/*Bank Rakyat Indonesia (BRI) and Bank Bengkulu of Bengkulu Tengah Regency*

Tabel 9.2.3 Jumlah Koperasi Menurut Jenis Koperasi dan Kecamatan di Kabupaten Bengkulu Tengah, 2017
Number of Cooperatives by Type of Cooperative and Subdistrict in Bengkulu Tengah Regency, 2017

Kecamatan Subdistrict	KUD Village Unit of Cooperative	KPN Civil Servants Cooperative	KOPTAN Agricul- tural Coopera- tive	KOPWAN Women Coopera- tive	KSU	Seko- lah School Coopera- tive	Lainnya Others
(1)	(2)	(3)	(4)	(5)	(6)	(7)	(8)
1. Talang Empat	-	3	3	2	6	-	32
2. Karang Tinggi	2	4	3	2	4	-	10
3. Taba Penanjung	1	1	-	1	2	-	9
4. Merigi Kelindang	-	-	-	-	1	-	10
5. Pagar Jati	-	1	1	-	4	-	5
6. Merigi Sakti	1	-	-	-	-	-	5
7. Pondok Kelapa	2	1	3	2	3	-	41
8. Pondok Kubang	-	-	1	3	1	-	5
9. Pematang Tiga	-	-	-	-	-	-	8
10. Bang Haji	-	-	-	-	-	-	5
Bengkulu Tengah	6	10	11	10	21	-	130

Sumber/Source: Dinas Perdagangan, Perindustrian, dan Koperasi Usaha Kecil Menengah Kabupaten Bengkulu Tengah/Regional Office of Industry, Trade and Cooperatives and Small and Medium Enterprises of Bengkulu Tengah Regency

Tabel 9.2.4 Banyaknya Anggota dan Volume Usaha Koperasi Menurut Kecamatan di Kabupaten Bengkulu Tengah, 2017
Number of Cooperative Member and Business Volume by Subdistrict in Bengkulu Tengah Regency, 2017

	Kecamatan Subdistrict	Anggota Member	Volume Usaha (Rp. 000) Business Volume (Rp. 000)
	(1)	(2)	(3)
1.	Talang Empat	1 734	5 267 915
2.	Karang Tinggi	1 212	573 242
3.	Taba Penanjung	724	340 589
4.	Merigi Kelindang	322	229 000
5.	Pagar Jati	483	165 440
6.	Merigi Sakti	103	65 000
7.	Pondok Kelapa	3 543	8 846 054
8.	Pondok Kubang	441	433 543
9.	Pematang Tiga	183	60 000
10.	Bang Haji	131	46 000
	Bengkulu Tengah	8 876	16 026 783

Sumber/Source: Dinas Perdagangan, Perindustrian, dan Koperasi Usaha Kecil Menengah Kabupaten Bengkulu Tengah/ Regional Office of Industry, Trade and Cooperatives and Small and Medium Enterprises of Bengkulu Tengah Regency

9.3 HARGA/PRICE

Tabel 9.3.1 Indeks Harga Konsumen per bulan Menurut Kelompok Pengeluaran di Kota Bengkulu (2012=100), 2017
Table Monthly Consumer Price Index by Expenditure Group in Kota Bengkulu (2012=100), 2017

Bulan Month	Bahan Makanan Foodstuff	Makanan Jadi, Minuman, Rokok, dan Tembakau Prepared Food, Beverages, and Tobacco Product	Perumahan, Air, Listrik, Gas, dan Bahan Bakar Housing, Water, Electricity, Gas, and Fuel	Sandang Clothing
(1)	(2)	(3)	(4)	(5)
Januari/January	145,09	132,85	123,35	118,93
Februari/February	142,72	133,73	124,64	119,29
Maret/March	143,56	133,78	124,92	119,47
April/April	140,43	133,71	125,93	119,78
Mei/May	141,96	133,76	126,46	119,99
Juni/June	142,09	134,42	127,83	120,26
Juli/July	142,14	135,07	127,90	120,72
Agustus/August	141,60	135,22	127,84	120,93
September/September	140,93	135,41	127,91	122,15
Oktober/October	140,61	135,35	127,91	122,31
November/November	139,50	135,60	128,61	122,61
Desember/December	142,01	135,88	128,91	122,65

Lanjutan Tabel/*Continued Tabel* 9.3.1

Bulan Month	Kesehatan Health	Pendidikan, Rekreasi, dan Olah Raga Education, Recreation, and Sports	Transpor, Komunikasi, dan Jasa Keuangan Transport, Communication, and Financial Services	Umum General
(1)	(6)	(7)	(8)	(9)
Januari/ <i>January</i>	131,78	139,34	150,75	136,36
Februari/ <i>February</i>	132,64	139,24	152,77	136,65
Maret/ <i>March</i>	133,46	139,05	152,84	136,96
April/ <i>April</i>	133,26	139,07	153,37	136,55
Mei/ <i>May</i>	133,12	139,17	154,81	137,71
Juni/ <i>June</i>	133,25	139,24	156,52	138,10
Juli/ <i>July</i>	133,36	139,24	158,38	138,59
Agustus/ <i>August</i>	133,37	143,37	158,44	138,86
September/ <i>September</i>	133,28	143,42	158,29	138,80
Oktober/ <i>October</i>	133,28	143,40	157,75	138,63
November/ <i>November</i>	134,08	143,45	159,11	138,87
Desember/ <i>December</i>	134,24	143,63	160,48	139,84

Sumber/*Source*: Survei Harga Konsumen/*Consumer Price Survey*

<http://bengkulutengahkab.bps>

**PENGELUARAN PENDUDUK
DAN KONSUMSI MAKANAN**

*Population Expenditure
And Food Consumption*

10

Rp 912.079

Pengeluaran per Kapita
Rumah Tangga per Bulan

*Average Expenditure
per Capita per Month*



Makanan/Food **Rp 549.521**



Bukan Makanan/Non Food **Rp 362.558**

<http://bengkulutengahkab.bps>

PENJELASAN TEKNIS

1. **Pengeluaran rata-rata per kapita** adalah biaya yang dikeluarkan untuk konsumsi semua anggota rumah tangga selama sebulan baik yang berasal dari pembelian, pemberian maupun produksi sendiri dibagi dengan banyaknya anggota rumah tangga dalam rumah tangga tersebut.

TECHNICAL NOTES

1. ***Per capita Average Expenditure*** is the cost spent for all household members consumption during the month, whether from purchasing, giving or own production, divided by the number of household members in the household.

ULASAN

Besarnya pendapatan penduduk yang diterima rumah tangga merupakan gambaran kesejahteraan suatu masyarakat. Tetapi banyak faktor yang menjadi penghalang dalam mengumpulkan data pendapatan rumah tangga tersebut. Oleh karena itu, BPS menggunakan pendekatan pengeluaran untuk mendapatkan perkiraan pendapatan. Pengumpulan data tersebut dilakukan melalui Survei Sosial Ekonomi Nasional (Susenas) yang dilakukan setiap tahun.

Pengeluaran rumah tangga yang terdiri atas pengeluaran untuk konsumsi makanan dan bukan makanan, menggambarkan pengalokasian pendapatan masyarakat dalam memenuhi kebutuhan hidupnya. Meskipun harga komoditas antar daerah berbeda, namun nilai pengeluaran rumah tangga dapat menunjukkan perbedaan tingkat kesejahteraan penduduk antar wilayah khususnya dari sisi ekonomi sehingga angka pengeluaran juga dapat dipakai untuk perbandingan antar wilayah.

Pada tahun 2017, rata-rata pengeluaran per kapita rumah tangga dalam memenuhi kebutuhan konsumsinya sebesar Rp. 912.079 per kapita per bulan yang terbagi atas

DESCRIPTION

The amount of population income received by households is a picture of a society's welfare. But there are many factors that become an obstacle to collect data of the household income. Therefore, BPS use the expenditure approach to get an estimate of income. The data collecting is done through the National Socio-Economic Survey (Susenas) conducted every year.

Household expenditure consisting of expenditure for food and non-food consumption, illustrates the allocation of public income in meeting their needs. Although commodities' prices between different regions, but the value of household expenditure may indicate differences in the level of population welfare between regions, especially on the economic side so that the amount of expenditure can also be used in comparison between regions.

In 2017, the average household expenditure per capita in meeting consumption needs is Rp. 912,079 per capita per month, consisting of food consumption as much as Rp. 549,521 per capita per month and non-food consumption as much as Rp. 362,558 per capita per month.

Household expenditures for food are mostly used for prepared food and

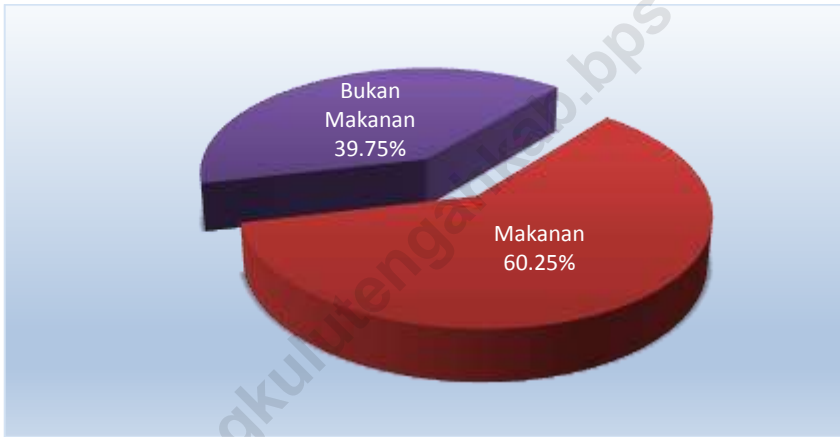
PENGELUARAN PENDUDUK DAN KONSUMSI MAKANAN

konsumsi makanan sebesar Rp. 549.521 per kapita per bulan dan konsumsi bukan makanan sebesar Rp. 362.558 per kapita per bulan.

Pengeluaran rumah tangga untuk makanan sebagian besar digunakan untuk konsumsi makanan dan minuman jadi sebesar Rp. 128.047 per bulan, diikuti konsumsi padi-padian sebesar Rp. 89.734 per bulan, dan konsumsi tembakau dan sirih sebesar Rp. 89.381 per bulan. Sedangkan pengeluaran rumah tangga bukan makanan sebagian besar digunakan untuk konsumsi perumahan dan fasilitas rumah tangga sebesar Rp. 185.924 per bulan, diikuti konsumsi aneka barang dan jasa Rp. 77.022 per bulan, dan konsumsi barang yang tahan lama sebesar Rp. 43.826 per bulan.

beverages consumption as much as Rp. 128,047 per month, followed by the consumption of cereals as much as Rp. 89,734 per month, and consumption of tobacco and betel as much as Rp. 89,381 per month. Whereas non-food household expenditures are mostly used as consumption of housing and household facility as much as Rp. 185,924 per month, followed by the consumption of goods and services Rp. 77,022 per month, and the consumption of durable goods as much as Rp. 43,826 per month.

Gambar 18 Rata-rata Pengeluaran per Kapita per Bulan di Kabupaten Bengkulu Tengah, 2017
Picture Average Expenditure per Capita per Month in Bengkulu Tengah Regency, 2017



Tabel 10.1 Pengeluaran Rata-rata Perkapita Sebulan Menurut Golongan Pengeluaran dan Kelompok Barang di Kabupaten Bengkulu Tengah (rupiah), 2017
Average Expenditure Per Capita Per Month by Expenditure Class and Commodity Group in Bengkulu Tengah Regency (rupiahs), 2017

Golongan Pengeluaran <i>Expenditure Class</i> (rupiah)	Kelompok Barang <i>Commodity Group</i>		
	Makanan <i>Food</i>	Bukan Makanan <i>Non Food</i>	Jumlah <i>Total</i>
(1)	(2)	(3)	(4)
< 150 000	-	-	-
150 000–199 999	-	-	-
200 000–299 999	202 056	70 079	272 135
300 000–499 999	276 202	136 059	412 261
500 000–749 999	415 370	208 012	623 382
750 000–999 999	550 270	309 752	860 022
1 000 000–1 499 999	715 966	478 603	1 194 569
1 500 000+	1 080 174	1 161 992	2 242 166
Rata-rata Pengeluaran per Kapita per bulan/Average Expenditure per Capita per Month	549 521	362 558	912 079

Sumber/Source: Survei Sosial Ekonomi Nasional, Maret/National Socioeconomic Survey, March

Tabel 10.2 Rata-rata Pengeluaran dan Persentase Rata-rata Pengeluaran Per Kapita Sebulan Menurut Kelompok Makanan di Kabupaten Bengkulu Tengah, 2017
Average Expenditure and Percentage of Average Expenditure Per Capita Per Month by Food Group in Bengkulu Tengah Regency, 2017

Kelompok Makanan <i>Food Group</i>	Rata-rata Pengeluaran (rupiah) <i>Average Expenditure</i> (rupiahs)	Persentase Rata-rata Pengeluaran Percentage of Average Expenditure
(1)	(2)	(3)
Padi-padian/ <i>Cereals</i>	89 734	16,33
Umbi-umbian/ <i>Tubers</i>	6 233	1,13
Ikan/Udang/Cumi/Kerang <i>Fish/Pawn/Squid/Clam</i>	41 612	7,57
Daging/ <i>Meat</i>	23 501	4,29
Telur dan Susu/ <i>Eggs and Milk</i>	23 601	4,29
Sayur-sayuran/ <i>Vegetables</i>	61 665	11,22
Kacang-kacangan/ <i>Legumes</i>	9 386	1,71
Buah-buahan/ <i>Fruits</i>	19 659	3,58
Minyak dan Kelapa <i>Oil and Coconut</i>	17 783	3,24
Bahan Minuman/ <i>Beverage Stuffs</i>	20 686	3,76
Bumbu-bumbuan/ <i>Spices</i>	7 657	1,39
Konsumsi Lainnya <i>Miscellaneous Food Items</i>	10 576	1,92
Makanan dan Minuman Jadi <i>Prepared Food and Beverages</i>	128 047	23,30
Tembakau dan Sirih <i>Tobacco and Betel</i>	89 381	16,27
Jumlah/Total	549 521	100,00

Sumber/Source: Survei Sosial Ekonomi Nasional, Maret/National Socioeconomic Survey, March

Tabel 10.3 Rata-rata Pengeluaran dan Persentase Rata-rata Pengeluaran Per Kapita Sebulan Menurut Kelompok Bukan Makanan di Kabupaten Bengkulu Tengah, 2017
Average Expenditure and Percentage of Average Expenditure Per Capita Per Month by Non-Food Group in Bengkulu Tengah Regency, 2017

Kelompok Bukan Makanan <i>Non Food Group</i>	Rata-rata Pengeluaran (rupiah) <i>Average Expenditure</i> (rupiahs)	Persentase Rata-rata Pengeluaran <i>Percentage of</i> Average Expenditure
(1)	(2)	(3)
Perumahan dan Fasilitas Rumah Tangga <i>Housing and Household Facility</i>	185 924	51,28
Aneka Barang dan Jasa <i>Good and Services</i>	77 022	21,24
Pakaian, Alas Kaki dan Tutup Kepala <i>Clothing, Footwear, and Headgear</i>	22 156	6,11
Barang yang Tahan Lama <i>Durable Goods</i>	43 826	12,09
Pajak, Pungutan dan Asuransi <i>Taxes and Insurances</i>	20 121	5,55
Keperluan Pesta dan Upacara <i>Parties and Ceremonies</i>	13 509	3,73
Jumlah/Total	362 558	100,00

Sumber/Source: Survei Sosial Ekonomi Nasional, Maret/National Socioeconomic Survey, March

<http://bengkulutengahkab.bps>

PENDAPATAN REGIONAL
Regional Income

Pertumbuhan
EKONOMI
Kabupaten Bengkulu Tengah
Tahun 2017

5,02%

**Economic Growth Rate
of Bengkulu Tengah Regency
2017**



29,59%
#1 Sektor Pertanian
Agriculture Sector



<http://bengkulutengahkab.bps>

PENJELASAN TEKNIS

1. Penghitungan statistik neraca nasional mengikuti buku petunjuk yang diterbitkan oleh Perserikatan Bangsa Bangsa (PBB) dikenal sebagai Sistem Neraca Nasional (SNN). SNN adalah rekomendasi internasional tentang bagaimana menyusun ukuran aktivitas ekonomi yang sesuai dengan standar neraca baku yang didasarkan pada prinsip-prinsip ekonomi. Rekomendasi yang dimaksud dinyatakan dalam sekumpulan konsep, definisi, klasifikasi, dan aturan neraca yang disepakati secara internasional dalam mengukur indikator tertentu seperti Produk Domestik Bruto (PDB). Salah satu bentuk adaptasi pencatatan statistik nasional adalah melakukan perubahan tahun dasar PDB Indonesia dari tahun 2000 ke 2010. Perubahan tahun dasar PDB dilakukan seiring dengan mengadopsi rekomendasi PBB yang tertuang dalam Sistem Neraca Nasional 2008 (SNA 2008).

2. Produk Domestik Bruto pada tingkat nasional serta Produk Domestik Regional Bruto (PDRB) pada tingkat regional (provinsi) menggambarkan kemampuan suatu wilayah untuk menciptakan nilai

TECHNICAL NOTES

1. *The method used to estimate national accounts statistics is based on the standard guidelines formed by United Nation known as System of National Accounts (SNA). SNA is the internationally agreed standard set of recommendations on how to compile measures of economic activity in accordance with strict accounting conventions based on economic principles. The recommendations are expressed in term of a set of concepts, definitions, classifications and accounting rules that comprise the internationally agreed standard for measuring indicators such as Gross Domestic Product (GDP). One of the improvement in the national statistical system is to rebase GDP form base year 2000 to 2010 in order to capture current economic condition. It is in line with the United Nations (UN) recommendation on 2008 SNA.*

2. *The basic measure of the value added arising from economic activity is known as Gross Domestic Product at the national level and Gross Regional Domestic Product (GRDP) at the regional level*

REGIONAL INCOME

tambah pada suatu waktu tertentu. Untuk menyusun PDB maupun PDRB digunakan 2 pendekatan, yaitu lapangan usaha dan pengeluaran. Keduanya menyajikan komposisi data nilai tambah dirinci menurut sumber kegiatan ekonomi (lapangan usaha) dan menurut komponen penggunaannya. PDB maupun PDRB dari sisi lapangan usaha merupakan penjumlahan seluruh komponen nilai tambah bruto yang mampu diciptakan oleh sektor-sektor ekonomi atas berbagai aktivitas produksinya. Sedangkan dari sisi pengeluaran menjelaskan tentang penggunaan dari nilai tambah tersebut.

3. PDB menurut lapangan usaha mengalami perubahan klasifikasi dari 9 lapangan usaha menjadi 17 lapangan usaha. PDB menurut lapangan usaha dirinci menurut total nilai tambah dari seluruh sektor ekonomi yang mencakup lapangan usaha Pertanian, Kehutanan, dan Perikanan; Pertambangan dan Penggalian; Industri Pengolahan; Pengadaan Listrik dan Gas; Pengadaan Air, Pengelolaan Sampah, Limbah dan Daur Ulang; Konstruksi; Perdagangan Besar dan Eceran, Reparasi Mobil dan Sepeda Motor;

(provinces/regencies/municipalities). To compile these statistics, two approaches have been used, i.e. "production approach" and "expenditure approach". The first approach is to measure value added produced by various kinds of economic activities, while the second approach is to measure final uses of the country's output. In other words, GDP/GRDP is the sum of total value added produced by all economic industries (activities) and the way of using it.

3. GDP by industry classification changes from 9 sectors to 17 industries. GDP by industry is classified by types of economic activities such as Agriculture, Forestry and Fishing; Mining and Quarrying; Manufacturing; Electricity and Gas; Water supply, Sewerage, Waste Management and Remediation Activities; Construction; Wholesale and Retail Trade; Repair of Motor Vehicles and Motorcycles; Transportation and Storage; Accommodation and Food Service Activities; Information and Communication; Financial and

Transportasi dan Pergudangan; Penyediaan Akomodasi dan Makan Minum; Informasi dan Komunikasi; Jasa Keuangan dan Asuransi; Real Estat; Jasa Perusahaan; Administrasi Pemerintahan, Pertahanan dan Jaminan Sosial Wajib; Jasa Pendidikan; Jasa Kesehatan dan Kegiatan Sosial; dan Jasa lainnya.

Insurance Activities; Real Estate Activities; Business Activities; Public Administration; Defence and Compulsory Social Security; Education; Human Health and Social Work Activities; and Other Services Activities.

4. PDB menurut pengeluaran mengalami perubahan klasifikasi dimana pengeluaran konsumsi Lembaga Non Profit yang Melayani Rumah Tangga (LNPRT) yang sebelumnya termasuk bagian dari pengeluaran konsumsi rumah tangga menjadi komponen terpisah. Sehingga klasifikasi PDB menurut pengeluaran dirinci menjadi 7 komponen yaitu komponen pengeluaran konsumsi rumah tangga, pengeluaran konsumsi LNPRT, pengeluaran konsumsi pemerintah, pembentukan modal tetap bruto, perubahan inventori, ekspor barang dan jasa, dan impor barang dan jasa.

4. *GDP by expenditure classification changes where consumption expenditure Non-profit Institutions Serving Households (NPISH) previously included as part of household consumption expenditure is taken out into separate component. So that, GDP by type of expenditures is classified into: household consumption expenditure, NPISH consumption expenditure, government consumption expenditure, gross fixed capital formation, changes in inventories, exports of goods and services, and imports of goods and services.*

5. Pengeluaran konsumsi rumah tangga mencakup berbagai pengeluaran konsumsi akhir rumah tangga atas barang dan jasa untuk memenuhi kebutuhan individu ataupun kelompok secara langsung.

5. *Household consumption expenditures consist of expenditures incurred by households, which are used for both individual or collective needs. Household consumptions are*

REGIONAL INCOME

Pengeluaran rumah tangga di sini mencakup makanan dan minuman selain restoran; pakaian, alas kaki dan jasa perawatannya; perumahan dan perlengkapan rumah tangga; kesehatan dan pendidikan; transportasi dan komunikasi; restoran dan hotel serta lainnya.

6. Pengeluaran Konsumsi Pemerintah terdiri dari Pengeluaran Konsumsi Individu dan Pengeluaran Konsumsi Kolektif. Barang dan jasa individu merupakan barang dan jasa privat, dimana ciri-ciri barang privat adalah
a) Scarcity, yaitu ada kelangkaan/keterbatasan dalam jumlah; b) Excludable consumption, yaitu konsumsi suatu barang dapat dibatasi hanya pada mereka yang memenuhi persyaratan tertentu (biasanya harga); c) Rivalrous competition, yaitu konsumsi oleh satu konsumen akan mengurangi atau menghilangkan kesempatan pihak lain untuk melakukan hal serupa. Contoh barang dan jasa yang dihasilkan pemerintah dan tergolong sebagai barang dan jasa individu adalah jasa pelayanan kesehatan pemerintah di rumah sakit/puskesmas dan jasa pendidikan di sekolah/universitas negeri. Sedangkan barang dan jasa kolektif ekuivalen dengan barang

classified into food and beverages other than restaurants; clothing, footwear, and related maintenance services; housing and household equipment; health and education; transport and communication; restaurants and hotels; and others.

6. *Government consumption expenditure consists of Individual Consumption Expenditure and Collective Consumption Expenditure. Individual goods and services are private goods and services, which the characteristics of private goods is a) Scarcity, that there is a scarcity/limited in number; b) Excludable consumption, the consumption of goods can be limited only to those who meet certain requirements (usually the price); c) Rivalrous competition, ie consumption by the consumer will reduce or eliminate the chance of another party to do so. Examples of goods and services produced by government and classified as goods and services of individuals is the government health services in hospitals/health centers and education services in schools/universities. Collective goods and services equivalent to public goods characterized by a)*

publik yang memiliki ciri a) Non rivalry, yaitu penggunaan satu konsumen terhadap suatu barang tidak mengurangi kesempatan konsumen lain untuk juga mengkonsumsi barang tersebut; b) Non excludable, yaitu apabila suatu barang publik tersedia, maka tidak ada yang dapat menghalangi siapapun untuk memperoleh manfaat dari barang tersebut atau dengan kata lain setiap orang memiliki akses ke barang tersebut. Contoh barang dan jasa yang dihasilkan pemerintah dan tergolong sebagai barang dan jasa kolektif adalah jasa pertahanan yang dilakukan TNI dan keamanan yang dilakukan kepolisian.

Non-rivalry, namely the use of a consumer for an item does not reduce the chance of another consumer to also consume goods; b) Non-excludable, i.e. when a public good available, then nothing can hinder anyone to benefit from the goods or in other words everyone has access to the goods. Examples of goods and services produced by government and classified as collective goods and services is carried military defense services and the police's security.

7. Pembentukan Modal Tetap Bruto (PMTB) mencakup pengadaan, pembuatan, dan pembelian barang modal. Barang modal dimaksud adalah barang-barang yang digunakan untuk proses produksi, tahan lama atau yang mempunyai umur pemakaian lebih dari satu tahun seperti bangunan, mesin-mesin dan alat angkutan. Termasuk pula di sini perbaikan besar (berat) yang sifatnya memperpanjang umur atau mengubah bentuk atau kapasitas barang modal tersebut. Pengeluaran barang modal untuk

7. *Gross Fixed Capital Formation (GFCF) includes procurement, manufacture, and the purchase of capital goods. Capital goods are goods which are used for the production process, durable or have a service life of more than one year such as buildings, machinery, and transportation equipment. Including here: huge improvement that are to extend the life or changing the shape or the capacity of the capital goods. Capital expenditures for military purposes are also covered as GFCF. GFCF*

REGIONAL INCOME

keperluan militer juga dicakup sebagai PMTB. Klasifikasi komponen PMTB dibagi menjadi 6 sub komponen yaitu Konstruksi; Mesin dan Peralatan; Kendaraan; Peralatan Lainnya; Cultivated Biological Resources (CBR) dan Produk Kekayaan Intelektual.

8. Ekspor barang dan jasa merupakan transaksi perdagangan barang dan jasa dari penduduk (residen) ke bukan penduduk (nonresiden). Impor barang dan jasa adalah transaksi perdagangan dari bukan penduduk ke penduduk. Ekspor atau impor barang terjadi pada saat terjadi perubahan hak kepemilikan barang antara penduduk dengan bukan penduduk (dengan atau tanpa perpindahan fisik barang tersebut). Pada PDB dengan tahun dasar 2010, ekspor dan impor barang dirinci menjadi nonmigas dan migas.
9. Produk Domestik Bruto maupun agregat turunannya disajikan dalam 2 (dua) versi penilaian, yaitu atas dasar "harga berlaku" dan atas dasar "harga konstan". Disebut sebagai harga berlaku karena seluruh agregat dinilai dengan menggunakan harga pada tahun berjalan, sedangkan harga konstan

component are classified into six sub-components: Construction; Machinery and Equipment; vehicle; Other equipment; Cultivated Biological Resources (CBR) and Intellectual Property Product.

8. *Exports of goods and services consist of transactions of goods and services from residents to non-residents. Imports of goods and services consist of transaction of goods and services from non-residents to residents. Exports and imports of goods occur when there are changes in ownership of goods between residents and non-residents (with or without physical movements of goods across frontiers). On the GDP at 2010 basic year, exports and imports of goods specified into non oil and gas and oil and gas.*
9. *GDP and its aggregations are presented in two forms: at current market prices and at constant base year market prices. In presenting current market prices, all aggregates are valued at current market prices, while base year constant market prices are shown by valuing all aggregates at fixed*

penilaiannya didasarkan kepada harga satu tahun dasar tertentu, dalam publikasi ini digunakan harga tahun 2010.

base year prices. Year of 2010 is used as the base year in this publication.

10. Laju pertumbuhan Produk Domestik Bruto diperoleh dari perhitungan PDB atas dasar harga konstan. Diperoleh dengan cara mengurangi nilai PDB pada tahun ke-n terhadap nilai pada tahun ke n-1 (tahun sebelumnya), dibagi dengan nilai pada tahun ke n-1, dikalikan dengan 100 persen. Laju pertumbuhan menunjukkan perkembangan agregat pendapatan dari satu waktu tertentu terhadap waktu sebelumnya.

10. Growth rate of Gross Domestic Product is derived from GDP at constant market prices. It is obtained by subtracting the value of GDP year n with the value of GDP year n-1, divided by the value of GDP year n-1 then multiplied by 100 percent. The growth rate of GDP explains the income growth during the given period.

ULASAN

Produk Domestik Regional Bruto (PDRB) merupakan indikator untuk mengukur pertumbuhan ekonomi suatu wilayah. Pada tahun 2017 PDRB Kabupaten Bengkulu Tengah atas dasar harga berlaku telah mencapai 3.871.706,39 juta rupiah, sedangkan PDRB atas dasar harga konstan 2010 sebesar 2.622.761,84 juta rupiah. Apabila dibandingkan dengan tahun 2016, PDRB Kabupaten Bengkulu Tengah tahun 2017 atas harga berlaku telah mengalami perkembangan sebesar 8,94 persen, sedangkan PDRB Kabupaten Bengkulu Tengah tahun 2016 atas dasar harga konstan 2010 mengalami pertumbuhan sebesar 5,02 persen.

Peranan sektor pertanian, kehutanan dan perikanan dalam perekonomian Kabupaten Bengkulu Tengah hingga tahun 2016 masih sangat dominan. Kedudukan sektor pertanian, kehutanan dan perikanan sebagai *leading sector* dalam perekonomian Kabupaten Bengkulu Tengah masih sulit digeser oleh sektor-sektor lainnya. Fenomena itu terlihat dari relatif besarnya peranan sektor pertanian dalam PDRB Kabupaten Bengkulu Tengah atas dasar harga berlaku dibandingkan sektor-sektor lainnya.

DESCRIPTION

Gross Regional Domestic Product (GRDP) is an indicator to measure economic development of a region. In 2017, the GRDP of Bengkulu Tengah Regency at current prices reaches 3,871,706.39 million rupiahs, while the GRDP at constant prices of 2010 reaches 2,622,761.84 million rupiahs. If compared to 2016, the GRDP of Bengkulu Tengah Regency in 2017 at current prices has grown by 8.94 percent, while the GRDP of Bengkulu Tengah Regency in 2016 at constant prices of 2010 has grown by 5.02 percent.

The role of the agriculture, forestry and fishery sectors in the economy of Bengkulu Tengah Regency until 2016 are very dominant. As the leading sector, their position in the economy of Bengkulu Tengah Regency is still difficult to be shifted by other sectors. This phenomenon can be seen from the relatively large share of the agriculture, forestry and fishery industry in GRDP of Bengkulu Tengah Regency at current prices compared to the other remaining sectors. GRDP nominal value of the agriculture, forestry and fishery sector in 2017 are 1,145,730.54 million rupiahs, meaning that the share to the whole GRDP is 29.59 percent. Then followed by

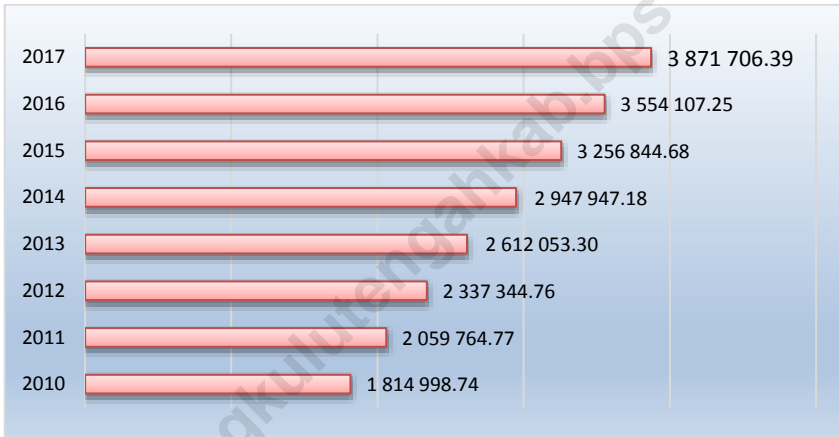
Nilai nominal PDRB sektor pertanian atas dasar harga berlaku pada tahun 2017 sebesar 1.145.730,54 juta rupiah dan peranannya dalam PDRB Kabupaten Bengkulu Tengah sebesar 29,59 persen. Kemudian diikuti sektor pertambangan dan penggalian dengan nilai nominal atas dasar harga berlaku pada tahun 2017 sebesar 632.385,19 juta rupiah dengan peran sebesar 16,33 persen.

Pada tahun 2017 nilai PDRB perkapita Kabupaten Bengkulu Tengah atas dasar harga berlaku diperkirakan sebesar 34,78 juta rupiah, sementara itu nilai PDRB perkapita atas dasar harga konstan 2010 Kabupaten Bengkulu Tengah diperkirakan sebesar 22,44 juta rupiah.

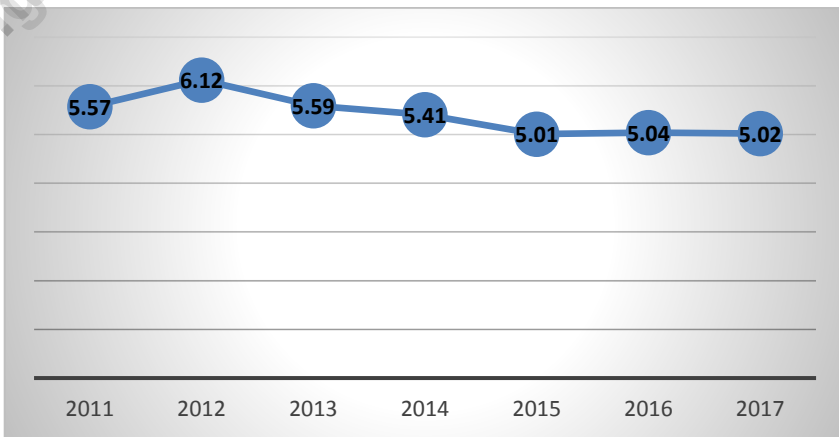
the sectors of mining and quarrying with the nominal value at current prices in 2017 reaches 632,385.19 million rupiahs and the share of 16.33 percent.

In 2017, the annual income per capita of Bengkulu Tengah Regency at current prices reaches approximately 34.78 million rupiahs, while the GRDP per capita at constant prices of 2010 in Bengkulu Tengah Regency reaches approximately 22.44 million rupiahs.

Gambar 19 PDRB Kabupaten Bengkulu Tengah Atas Dasar Harga Berlaku (juta rupiah), 2010-2017
Picture **GRDP of Bengkulu Tengah Regency At Current Market Prices (million rupiahs), 2010-2017**



Gambar 20 Laju Pertumbuhan PDRB Kabupaten Bengkulu Tengah Atas Dasar Harga Konstan 2010, 2011-2017
Picture **Growth Rate of GRDP of Bengkulu Tengah Regency At 2010 Constan Market Prices, 2011-2017**



Tabel 11.1 Produk Domestik Regional Bruto Atas Dasar Harga Berlaku Menurut Lapangan Usaha di Kabupaten Bengkulu Tengah (juta rupiah), 2014-2017
Gross Regional Domestic Product at Current Market Prices by Industry in Bengkulu Tengah Regency (million rupiahs), 2014-2017

	Lapangan Usaha Industry	2014	2015	2016*	2017**
	(1)	(2)	(3)	(4)	(5)
A	Pertanian, Kehutanan dan Perikanan <i>Agriculture, Forestry and Fishery</i>	886 354,54	965 620,27	1 054 696,77	1 145 730,54
B	Pertambangan dan Penggalian <i>Mining and Quarrying</i>	573 964,41	601 349,92	615 863,12	632 385,19
C	Industri Pengolahan <i>Manufacturing Industries</i>	437 377,25	485 156,45	532 769,15	577 275,27
D	Pengadaan Listrik dan Gas <i>Procurement of Electricity and Gas</i>	685,54	908,09	1 165,47	1 386,68
E	Pengadaan Air, Pengelolaan Sampah, Limbah dan Daur Ulang <i>Procurement of Water, Waste Management, Waste and Recycling</i>	3 087,46	3 280,56	3 547,16	3 897,63
F	Konstruksi <i>Construction</i>	114 972,85	128 809,57	145 716,17	164 827,75
G	Perdagangan Besar dan Eceran; Reparasi Mobil dan Sepeda Motor <i>Wholesale and Retail Trade; Repair of Cars and Motorcycles</i>	193 044,79	217 674,62	246 687,82	279 909,21
H	Transportasi dan Pergudangan <i>Transportation and Warehousing</i>	29 687,46	34 407,45	37 941,55	42 108,48
I	Penyediaan Akomodasi Makan dan Minum <i>Provision of Accomodation Eating and Drinking</i>	46 985,68	54 053,86	62 006,06	71 376,57
J	Informasi dan Komunikasi <i>Information and Communication</i>	16 972,31	18 989,57	20 996,17	23 218,71

REGIONAL INCOME

Lanjutan Tabel/*Continued Tabel 11.1*

Lapangan Usaha <i>Industry</i>		2014	2015	2016*	2017**
(1)		(2)	(3)	(4)	(5)
K	Jasa Keuangan dan Asuransi <i>Financial Services and Insurance</i>	69 872,80	77 701,46	84 335,36	91 542,36
L	Real Estate <i>Real Estate</i>	104 922,39	117 056,83	127 563,43	138 574,26
M, N	Jasa Perusahaan <i>Companies Services</i>	2 404,14	2 772,60	3 079,20	3 390,84
O	Administrasi Pemerintahan, Pertahanan dan Jaminan Sosial Wajib <i>Government Administration, Defense and Compulsory Social Security</i>	391 635,09	462 006,26	521 412,86	589 523,58
P	Jasa Pendidikan <i>Education Services</i>	57 371,40	65 332,81	71 439,41	77 950,08
Q	Jasa Kesehatan dan Kegiatan Sosial <i>Health Services and Social Activities</i>	11 788,46	13 908,01	15 814,61	17 925,78
R, S, T, U	Jasa Lainnya <i>Other Services</i>	6 820,63	7 816,34	9 072,94	10 683,45
Produk Domestik Regional Bruto Gross Regional Domestic Product		2 947 947,18	3 256 844,68	3 554 107,25	3 871 706,39
Produk Domestik Regional Bruto Tanpa Migas Gross Regional Domestic Product Without Petroleum and Natural Gas		2 947 947,18	3 256 844,68	3 554 107,25	3 871 706,39

Keterangan/Note: * Angka Sementara/*Preliminary Figures*

** Angka Sangat Sementara/*Very Preliminary Figures*

Sumber/*Source*: Diolah dari Hasil Sensus, Survei, dan Berbagai Sumber Lainnya/*Based on Census, Surveys, and Other Sources*

Tabel 11.2 Produk Domestik Regional Bruto Atas Dasar Harga Konstan 2010 Menurut Lapangan Usaha di Kabupaten Bengkulu Tengah (juta rupiah), 2014-2017
Gross Regional Domestic Product at 2010 Constant Market Prices by Industry in Bengkulu Tengah Regency (million rupiahs), 2014-2017

	Lapangan Usaha Industry	2014	2015	2016*	2017**
	(1)	(2)	(3)	(4)	(5)
A	Pertanian, Kehutanan dan Perikanan <i>Agriculture, Forestry and Fishery</i>	686 933,49	711 888,54	747 819,24	779 630,80
B	Pertambangan dan Penggalian <i>Mining and Quarrying</i>	417 529,99	423 049,45	423 157,05	428 101,39
C	Industri Pengolahan <i>Manufacturing Industries</i>	333 402,74	353 397,90	373 454,00	395 475,48
D	Pengadaan Listrik dan Gas <i>Procurement of Electricity and Gas</i>	867,17	869,80	1 002,92	1 069,67
E	Pengadaan Air, Pengelolaan Sampah, Limbah dan Daur Ulang <i>Procurement of Water, Waste Management, Waste and Recycling</i>	2 707,44	2 792,61	2 835,11	2 912,57
F	Konstruksi <i>Construction</i>	84 849,94	89 687,30	96 041,40	103 107,99
G	Perdagangan Besar dan Eceran; Reparasi Mobil dan Sepeda Motor <i>Wholesale and Retail Trade; Repair of Cars and Motorcycles</i>	158 775,58	171 723,52	186 191,52	202 213,21
H	Transportasi dan Pergudangan <i>Transportation and Warehousing</i>	24 576,73	26 377,44	27 995,34	29 639,75
I	Penyediaan Akomodasi Makan dan Minum <i>Provision of Accomodation Eating and Drinking</i>	38 744,96	42 114,86	45 734,56	49 957,65
J	Informasi dan Komunikasi <i>Information and Communication</i>	14 005,84	14 934,77	15 946,37	17 057,37

Lanjutan Tabel/Continued Tabel 11.2

Lapangan Usaha Industry		2014	2015	2016*	2017**
(1)		(2)	(3)	(4)	(5)
K	Jasa Keuangan dan Asuransi <i>Financial Services and Insurance</i>	53 523,61	56 393,39	59 789,79	59 928,38
L	Real Estate <i>Real Estate</i>	89 060,34	94 368,04	99 987,14	106 371,37
M, N	Jasa Perusahaan <i>Companies Services</i>	1 916,33	2 068,40	2 190,60	2 307,95
O	Administrasi Pemerintahan, Pertahanan dan Jaminan Sosial Wajib <i>Government Administration, Defense and Compulsory Social Security</i>	298 064,43	323 660,87	346 869,57	372 066,44
P	Jasa Pendidikan <i>Education Services</i>	43 966,20	47 781,18	50 376,48	53 137,10
Q	Jasa Kesehatan dan Kegiatan Sosial <i>Health Services and Social Activities</i>	10 029,51	10 931,30	11 811,30	12 829,93
R, S, T, U	Jasa Lainnya <i>Other Services</i>	5 259,51	5 674,89	6 274,89	6 954,79
Produk Domestik Regional Bruto Gross Regional Domestic Product		2 264 213,79	2 377 714,25	2 497 477,27	2 622 761,84
Produk Domestik Regional Bruto Tanpa Migas Gross Regional Domestic Product Without Petroleum and Natural Gas		2 264 213,79	2 377 714,25	2 497 477,27	2 622 761,84

Keterangan/Note: * Angka Sementara/Preliminary Figures

** Angka Sangat Sementara/Very Preliminary Figures

Sumber/Source: Diolah dari Hasil Sensus, Survei, dan Berbagai Sumber Lainnya/Based on Census, Surveys, and Other Sources

Tabel 11.3 Distribusi Persentase Produk Domestik Regional Bruto Atas Dasar Harga Berlaku Menurut Lapangan Usaha di Kabupaten Bengkulu Tengah (persen), 2014-2017
Table *Percentage Distribution of Gross Regional Domestic Product at Current Market Prices by Industry in Bengkulu Tengah Regency (percent), 2014-2017*

	Lapangan Usaha Industry	2014	2015	2016*	2017**
	(1)	(2)	(3)	(4)	(5)
A	Pertanian, Kehutanan dan Perikanan <i>Agriculture, Forestry and Fishery</i>	30,07	29,65	29,68	29,59
B	Pertambangan dan Pengalihan <i>Mining and Quarrying</i>	19,47	18,46	17,33	16,33
C	Industri Pengolahan <i>Manufacturing Industries</i>	14,84	14,90	14,99	14,91
D	Pengadaan Listrik dan Gas <i>Procurement of Electricity and Gas</i>	0,02	0,03	0,03	0,04
E	Pengadaan Air, Pengelolaan Sampah, Limbah dan Daur Ulang <i>Procurement of Water, Waste Management, Waste and Recycling</i>	0,10	0,10	0,10	0,10
F	Konstruksi <i>Construction</i>	3,90	3,96	4,10	4,26
G	Perdagangan Besar dan Eceran; Reparasi Mobil dan Sepeda Motor <i>Wholesale and Retail Trade; Repair of Cars and Motorcycles</i>	6,55	6,68	6,94	7,23
H	Transportasi dan Pergudangan <i>Transportation and Warehousing</i>	1,01	1,06	1,07	1,09
I	Penyediaan Akomodasi Makan dan Minum <i>Provision of Accomodation Eating and Drinking</i>	1,59	1,66	1,74	1,84
J	Informasi dan Komunikasi <i>Information and Communication</i>	0,58	0,58	0,59	0,60

Lanjutan Tabel/Continued Tabel 11.3

Lapangan Usaha Industry		2014	2015	2016*	2017**
(1)		(2)	(3)	(4)	(5)
K	Jasa Keuangan dan Asuransi <i>Financial Services and Insurance</i>	2,37	2,39	2,37	2,36
L	Real Estate <i>Real Estate</i>	3,56	3,59	3,59	3,58
M, N	Jasa Perusahaan <i>Companies Services</i>	0,08	0,09	0,09	0,09
O	Administrasi Pemerintahan, Pertahanan dan Jaminan Sosial Wajib <i>Government Administration, Defense and Compulsory Social Security</i>	13,29	14,19	14,67	15,23
P	Jasa Pendidikan <i>Education Services</i>	1,95	2,01	2,01	2,01
Q	Jasa Kesehatan dan Kegiatan Sosial <i>Health Services and Social Activities</i>	0,40	0,43	0,44	0,46
R, S, T, U	Jasa Lainnya <i>Other Services</i>	0,23	0,24	0,26	0,28
Produk Domestik Regional Bruto Gross Regional Domestic Product		100,00	100,00	100,00	100,00
Produk Domestik Regional Bruto Tanpa Migas Gross Regional Domestic Product Without Petroleum and Natural Gas		100,00	100,00	100,00	100,00

Keterangan/Note: * Angka Sementara/Preliminary Figures

** Angka Sangat Sementara/Very Preliminary Figures

Sumber/Source: Diolah dari Hasil Sensus, Survei, dan Berbagai Sumber Lainnya/Based on Census, Surveys, and Other Sources

Tabel 11.4 Laju Pertumbuhan Produk Domestik Regional Bruto Atas Dasar Harga Konstan 2010 Menurut Lapangan Usaha di Kabupaten Bengkulu Tengah, 2014-2017
Growth Rate of Gross Regional Domestic Product at 2010 Constant Market Prices by Industry in Bengkulu Tengah Regency, 2014-2017

	Lapangan Usaha Industry	2014	2015	2016*	2017**
	(1)	(2)	(3)	(4)	(5)
A	Pertanian, Kehutanan dan Perikanan <i>Agriculture, Forestr, and Fishery</i>	3,11	3,63	5,05	4,25
B	Pertambangan dan Pengalihan <i>Mining and Quarrying</i>	6,21	1,32	0,03	1,17
C	Industri Pengolahan <i>Manufacturing Industries</i>	5,98	6,00	5,68	5,90
D	Pengadaan Listrik dan Gas <i>Procurement of Electricity and Gas</i>	16,96	0,30	15,30	6,66
E	Pengadaan Air, Pengelolaan Sampah, Limbah dan Daur Ulang <i>Procurement of Water, Waste Management, Waste and Recycling</i>	2,85	3,15	1,52	2,73
F	Konstruksi <i>Construction</i>	8,18	5,70	7,08	7,36
G	Perdagangan Besar dan Eceran; Reparasi Mobil dan Sepeda Motor <i>Wholesale and Retail Trade; Repair of Cars and Motorcycles</i>	7,47	8,15	8,43	8,60
H	Transportasi dan Pergudangan <i>Transportation and Warehousing</i>	7,69	7,33	6,13	5,87
I	Penyediaan Akomodasi Makan dan Minum <i>Provision of Accomodation Eating and Drinking</i>	9,28	8,70	8,59	9,23
J	Informasi dan Komunikasi <i>Information and Communication</i>	7,86	6,63	6,77	6,97

Lanjutan Tabel/*Continued Tabel* 11.4

Lapangan Usaha <i>Industry</i>		2014	2015	2016*	2017**
(1)		(2)	(3)	(4)	(5)
K	Jasa Keuangan dan Asuransi <i>Financial Services and Insurance</i>	3,47	5,36	6,02	0,23
L	Real Estate <i>Real Estate</i>	6,37	5,96	5,95	6,39
M, N	Jasa Perusahaan <i>Companies Services</i>	6,58	7,94	5,91	5,36
O	Administrasi Pemerintahan, Pertahanan dan Jaminan Sosial Wajib <i>Government Administration, Defense and Compulsory Social Security</i>	6,19	8,59	7,17	7,26
P	Jasa Pendidikan <i>Education Services</i>	9,36	8,68	5,43	5,48
Q	Jasa Kesehatan dan Kegiatan Sosial <i>Health Services and Social Activities</i>	9,72	8,99	8,05	8,62
R, S, T, U	Jasa Lainnya <i>Other Services</i>	7,06	7,90	10,57	10,84
Produk Domestik Regional Bruto Gross Regional Domestic Product		5,46	5,01	5,04	5,02
Produk Domestik Regional Bruto Tanpa Migas Gross Regional Domestic Product Without Petroleum and Natural Gas		5,46	5,01	5,04	5,02

Keterangan/Note: * Angka Sementara/*Preliminary Figures*** Angka Sangat Sementara/*Very Preliminary Figures*Sumber/*Source*: Diolah dari Hasil Sensus, Survei, dan Berbagai Sumber Lainnya/*Based on Census, Surveys, and Other Sources*

Tabel 11.5 Indeks Harga Implisit Produk Domestik Regional Bruto Atas Dasar Harga Konstan 2010 Menurut Lapangan Usaha di Kabupaten Bengkulu Tengah (2010=100), 2014-2017
Table *Implicit Price Index of Gross Regional Domestic Product at 2010 Constant Market Prices by Industry in Bengkulu Tengah Regency (2010=100), 2014-2017*

	Lapangan Usaha Industry	2014	2015	2016*	2017**
	(1)	(2)	(3)	(4)	(5)
A	Pertanian, Kehutanan dan Perikanan <i>Agriculture, Forestry and Fishery</i>	129,03	135,64	141,04	146,96
B	Pertambangan dan Pengalihan <i>Mining and Quarrying</i>	137,47	142,15	145,54	147,72
C	Industri Pengolahan <i>Manufacturing Industries</i>	131,19	137,28	142,66	145,97
D	Pengadaan Listrik dan Gas <i>Procurement of Electricity and Gas</i>	79,05	104,40	116,21	129,64
E	Pengadaan Air, Pengelolaan Sampah, Limbah dan Daur Ulang <i>Procurement of Water, Waste Management, Waste and Recycling</i>	114,04	117,47	125,12	133,82
F	Konstruksi <i>Construction</i>	135,50	143,62	151,72	159,86
G	Perdagangan Besar dan Eceran; Reparasi Mobil dan Sepeda Motor <i>Wholesale and Retail Trade; Repair of Cars and Motorcycles</i>	121,58	126,76	132,49	138,42
H	Transportasi dan Pergudangan <i>Transportation and Warehousing</i>	120,80	130,44	135,53	142,07
I	Penyediaan Akomodasi Makan dan Minum <i>Provision of Accomodation Eating and Drinking</i>	121,27	128,35	135,58	142,87
J	Informasi dan Komunikasi <i>Information and Communication</i>	121,18	127,15	131,67	136,12

Lanjutan Tabel/Continued Tabel 11.5

Lapangan Usaha Industry		2014	2015	2016*	2017**
(1)		(2)	(3)	(4)	(5)
K	Jasa Keuangan dan Asuransi <i>Financial Services and Insurance</i>	130,55	137,78	141,05	152,75
L	Real Estate <i>Real Estate</i>	117,81	124,04	127,58	130,27
M, N	Jasa Perusahaan <i>Companies Services</i>	125,46	134,05	140,56	146,92
O	Administrasi Pemerintahan, Pertahanan dan Jaminan Sosial Wajib <i>Government Administration, Defense and Compulsory Social Security</i>	131,39	142,74	150,32	158,45
P	Jasa Pendidikan <i>Education Services</i>	130,49	136,73	141,81	146,70
Q	Jasa Kesehatan dan Kegiatan Sosial <i>Health Services and Social Activities</i>	117,54	127,23	133,89	139,72
R, S, T, U	Jasa Lainnya <i>Other Services</i>	129,68	137,74	144,59	153,61
Produk Domestik Regional Bruto Gross Regional Domestic Product		130,20	136,97	142,31	147,62
Produk Domestik Regional Bruto Tanpa Migas Gross Regional Domestic Product Without Petroleum and Natural Gas		130,20	136,97	142,31	147,62

Keterangan/Note: * Angka Sementara/Preliminary Figures

** Angka Sangat Sementara/Very Preliminary Figures

Sumber/Source: Diolah dari Hasil Sensus, Survei, dan Berbagai Sumber Lainnya/Based on Census, Surveys, and Other Sources

Tabel 11.6 Laju Implisit Produk Domestik Regional Bruto Atas Dasar Harga Konstan 2010 Menurut Lapangan Usaha di Kabupaten Bengkulu Tengah, 2014-2017
Implicit Growth Rate of Gross Regional Domestic Product at 2010 Constant Market Prices by Industry in Bengkulu Tengah Regency, 2014-2017

	Lapangan Usaha Industry	2014	2015	2016*	2017**
	(1)	(2)	(3)	(4)	(5)
A	Pertanian, Kehutanan dan Perikanan <i>Agriculture, Forestry and Fishery</i>	6,44	5,12	3,98	4,20
B	Pertambangan dan Pengalihan <i>Mining and Quarrying</i>	9,25	3,40	2,39	1,50
C	Industri Pengolahan <i>Manufacturing Industries</i>	9,20	4,65	3,92	2,32
D	Pengadaan Listrik dan Gas <i>Procurement of Electricity and Gas</i>	7,28	32,06	11,31	11,56
E	Pengadaan Air, Pengelolaan Sampah, Limbah dan Daur Ulang <i>Procurement of Water, Waste Management, Waste and Recycling</i>	0,59	3,01	6,51	6,96
F	Konstruksi <i>Construction</i>	4,76	5,99	5,64	5,36
G	Perdagangan Besar dan Eceran; Reparasi Mobil dan Sepeda Motor <i>Wholesale and Retail Trade; Repair of Cars and Motorcycles</i>	6,23	4,26	4,52	4,48
H	Transportasi dan Pergudangan <i>Transportation and Warehousing</i>	2,37	7,99	3,90	4,83
I	Penyediaan Akomodasi Makan dan Minum <i>Provision of Accomodation Eating and Drinking</i>	7,23	5,84	5,63	5,38
J	Informasi dan Komunikasi <i>Information and Communication</i>	6,89	4,93	3,55	3,38

Lanjutan Tabel/Continued Tabel 11.6

Lapangan Usaha Industry		2014	2015	2016*	2017**
(1)		(2)	(3)	(4)	(5)
K	Jasa Keuangan dan Asuransi <i>Financial Services and Insurance</i>	4,97	5,55	2,37	8,29
L	Real Estate <i>Real Estate</i>	3,83	5,29	2,85	2,11
M, N	Jasa Perusahaan <i>Companies Services</i>	2,62	6,85	4,86	4,52
O	Administrasi Pemerintahan, Pertahanan dan Jaminan Sosial Wajib <i>Government Administration, Defense and Compulsory Social Security</i>	5,90	8,64	5,31	5,41
P	Jasa Pendidikan <i>Education Services</i>	4,85	4,78	3,71	3,44
Q	Jasa Kesehatan dan Kegiatan Sosial <i>Health Services and Social Activities</i>	5,03	8,25	5,24	4,35
R, S, T, U	Jasa Lainnya <i>Other Services</i>	5,60	6,21	4,98	6,24
Produk Domestik Regional Bruto Gross Regional Domestic Product		7,01	5,20	3,89	3,73
Produk Domestik Regional Bruto Tanpa Migas Gross Regional Domestic Product Without Petroleum and Natural Gas		7,01	5,20	3,89	3,73

Keterangan/Note: * Angka Sementara/Preliminary Figures

** Angka Sangat Sementara/Very Preliminary Figures

Sumber/Source: Diolah dari Hasil Sensus, Survei, dan Berbagai Sumber Lainnya/Based on Census, Surveys, and Other Sources

Tabel 11.7 Distribusi Persentase Produk Domestik Regional Bruto Atas Dasar Harga Konstan 2010 Menurut Lapangan Usaha di Kabupaten Bengkulu Tengah (persen), 2014-2017
Table *Percentage Distribution of Gross Regional Domestic Product at 2010 Constant Market Prices by Industry in Bengkulu Tengah Regency (percent), 2014-2017*

	Lapangan Usaha Industry	2014	2015	2016*	2017**
	(1)	(2)	(3)	(4)	(5)
A	Pertanian, Kehutanan dan Perikanan <i>Agriculture, Forestry and Fishery</i>	30,34	29,94	29,94	29,73
B	Pertambangan dan Pengalihan <i>Mining and Quarrying</i>	18,44	17,79	16,94	16,32
C	Industri Pengolahan <i>Manufacturing Industries</i>	14,72	14,86	14,95	15,08
D	Pengadaan Listrik dan Gas <i>Procurement of Electricity and Gas</i>	0,04	0,04	0,04	0,04
E	Pengadaan Air, Pengelolaan Sampah, Limbah dan Daur Ulang <i>Procurement of Water, Waste Management, Waste and Recycling</i>	0,12	0,12	0,11	0,11
F	Konstruksi <i>Construction</i>	3,75	3,77	3,85	3,93
G	Perdagangan Besar dan Eceran; Reparasi Mobil dan Sepeda Motor <i>Wholesale and Retail Trade; Repair of Cars and Motorcycles</i>	7,01	7,22	7,46	7,71
H	Transportasi dan Pergudangan <i>Transportation and Warehousing</i>	1,09	1,11	1,12	1,13
I	Penyediaan Akomodasi Makan dan Minum <i>Provision of Accomodation Eating and Drinking</i>	1,71	1,77	1,83	1,90
J	Informasi dan Komunikasi <i>Information and Communication</i>	0,62	0,63	0,64	0,65

REGIONAL INCOME

Lanjutan Tabel/Continued Tabel 11.7

Lapangan Usaha <i>Industry</i>		2014	2015	2016*	2017**
(1)		(2)	(3)	(4)	(5)
K	Jasa Keuangan dan Asuransi <i>Financial Services and Insurance</i>	2,36	2,37	2,39	2,28
L	Real Estate <i>Real Estate</i>	3,93	3,97	4,00	4,06
M, N	Jasa Perusahaan <i>Companies Services</i>	0,08	0,09	0,09	0,09
O	Administrasi Pemerintahan, Pertahanan dan Jaminan Sosial Wajib <i>Government Administration, Defense and Compulsory Social Security</i>	13,16	13,61	13,89	14,19
P	Jasa Pendidikan <i>Education Services</i>	1,94	2,01	2,02	2,03
Q	Jasa Kesehatan dan Kegiatan Sosial <i>Health Services and Social Activities</i>	0,44	0,46	0,47	0,49
R, S, T, U	Jasa Lainnya <i>Other Services</i>	0,23	0,24	0,25	0,27
Produk Domestik Regional Bruto Gross Regional Domestic Product		100,00	100,00	100,00	100,00
Produk Domestik Regional Bruto Tanpa Migas Gross Regional Domestic Product Without Petroleum and Natural Gas		100,00	100,00	100,00	100,00

Keterangan/Note: * Angka Sementara/Preliminary Figures

** Angka Sangat Sementara/Very Preliminary Figures

Sumber/Source: Diolah dari Hasil Sensus, Survei, dan Berbagai Sumber Lainnya/Based on Census, Surveys, and Other Sources

Tabel 11.8 Pendapatan Regional dan Pendapatan Regional per Kapita di Kabupaten Bengkulu Tengah, 2014-2017
Regional Income and per Capita Regional Income in Bengkulu Tengah Regency, 2014-2017

Lapangan Usaha Industry	2014	2015	2016*	2017**
(1)	(2)	(3)	(4)	(5)
I Atas Dasar Harga Berlaku/At Current Market Prices				
1. Pendapatan Domestik Regional Bruto Pada Harga Pasar (juta rupiah) <i>Regional Income Domestic Bruto at Market Prices (million rupiahs)</i>	2 947 947,18	3 256 844,68	3 554 107,25	3 871 706,39
2. Penyusutan (juta rupiah) <i>Decrease (million rupiahs)</i>	897 001,37	990 992,70	1 081 443,76	1 178 082,82
3. Pendapatan Domestik Regional Netto Pada Harga Pasar <i>Regional Income Domestic Netto at Market Prices</i>	2 050 945,81	2 265 851,98	2 472 663,50	2 693 623,57
4. Pajak Tak Langsung Netto (juta rupiah) <i>Net Indirect Tax (million rupiahs)</i>	17 371,51	19 191,77	20 943,46	22 814,99
5. Pendapatan Domestik Regional Netto Atas Dasar Biaya Faktor Produksi <i>Regional Income Domestic Netto at Production Factor Cost</i>	2 033 574,30	2 246 660,22	2 451 720,04	2 670 808,58
6. Pendapatan Domestik Regional Bruto per Kapita (rupiah) <i>Per Capita Regional Income Domestic Bruto at Market Prices (rupiahs)</i>	27 806 362,96	30 214 439,81	32 430 057,15	34 780 596,05
7. Pendapatan Regional per Kapita (rupiah) <i>Per Capita Regional Income (rupiahs)</i>	19 181 586,93	20 842 743,98	22 371 137,19	23 992 602,99

REGIONAL INCOME

Lanjutan Tabel/*Continued Tabel* 11.8

Lapangan Usaha <i>Industry</i>		2014	2015	2016*	2017**
(1)		(2)	(3)	(4)	(5)
II	Atas Dasar Harga Konstan 2010/At 2010 Constan Market Prices				
1.	Pendapatan Domestik Regional Bruto Pada Harga Pasar (juta rupiah) <i>Regional Income Domestic Bruto at Market Prices (million rupiahs)</i>	2 264 213,79	2 377 714,25	2 497 477,27	2 497 478,27
2.	Penyusutan (juta rupiah) <i>Decrease (million rupiahs)</i>	688 954,97	723 490,89	759 932,38	759 932,69
3.	Pendapatan Domestik Regional Netto Pada Harga Pasar <i>Regional Income Domestic Netto at Market Prices</i>	1 575 258,82	1 654 223,36	1 737 544,88	1 737 545,58
4.	Pajak Tak Langsung Netto (juta rupiah) <i>Net Indirect Tax (million rupiahs)</i>	13 342,44	14 011,27	14 717,01	14 717,01
5.	Pendapatan Domestik Regional Netto Atas Dasar Biaya Faktor Produksi <i>Regional Income Domestic Netto at Production Factor Cost</i>	1 561 916,38	1 640 212,08	1 722 827,88	1 722 828,57
6.	Pendapatan Domestik Regional Bruto per Kapita (rupiah) <i>Per Capita Regional Income Domestic Bruto at Market Prices (rupiahs)</i>	21 357 082,29	22 058 560,05	22 788 656,82	22 435 529,45
7.	Pendapatan Regional per Kapita (rupiah) <i>Per Capita Regional Income (rupiahs)</i>	14 732 697,38	15 216 595,86	15 720 236,50	15 476 639,62
III	Penduduk Pertengahan Tahun (jiwa)	106 017	107 791	109 593	111 318

Keterangan/Note: * Angka Sementara/*Preliminary Figures*

** Angka Sangat Sementara/*Very Preliminary Figures*

Sumber/*Source*: Diolah dari Hasil Sensus, Survei, dan Berbagai Sumber Lainnya/*Based on Census, Surveys, and Other Sources*

PERBANDINGAN ANTAR KABUPATEN/KOTA
Regency/Municipal Comparison

12

Persentase Jumlah Penduduk
Kab. Bengkulu Tengah
Terhadap Total Penduduk
Provinsi Bengkulu

5,75%

Percentage of Population in
Bengkulu Tengah Regency
to Total Population of
Bengkulu Province



10 Jumlah Kabupaten/Kota
di Provinsi Bengkulu

*The Number of Subdistrict
in Bengkulu Province*



<http://bengkulutengahkab.bps>

ULASAN**DESCRIPTION**

Perbandingan antar kabupaten ini, menyajikan gambaran informasi kabupaten/kota di Provinsi Bengkulu yang antara lain mencakup data jumlah penduduk, laju pertumbuhan PDRB atas dasar harga konstan 2010 dan jumlah penduduk miskin.

Jumlah penduduk Kabupaten Bengkulu Tengah pada tahun 2017 tercatat 111,30 ribu jiwa. Jika dibandingkan kabupaten/kota lain di Provinsi Bengkulu, jumlah penduduk Kabupaten Bengkulu Tengah adalah yang paling rendah, berada pada urutan terakhir dari 10 kabupaten/kota yang ada.

Comparison between regency provides a snapshot of information on regencies/city in Bengkulu Province, that includes the population data, growth rate of GRDP at 2010 constant market price and the number of poor.

Population of Bengkulu Tengah Regency in 2017 is recorded as many as 111,30 thousand. If compared to other regencies/city in Bengkulu Province, the population of Bengkulu Tengah Regency is ranked lowest, which is the last out of 10 existing regencies/city.

Tabel 12.1 Jumlah Penduduk Menurut Kabupaten/Kota di Provinsi Bengkulu (ribu), 2013-2017
Table Population by Regency/Municipality in Bengkulu Province (thousand), 2013-2017

Kabupaten/Kota Regency/Municipality	2013	2014	2015	2016	2017
(1)	(2)	(3)	(4)	(5)	(6)
1. Bengkulu Selatan	148,90	150,60	152,20	153,90	155,40
2. Rejang Lebong	253,00	254,60	256,10	257,50	258,80
3. Bengkulu Utara	275,90	281,70	287,40	293,10	298,80
4. Kaur	112,90	114,40	115,80	117,30	118,60
5. Seluma	181,20	183,40	185,60	187,80	189,90
6. Mukomuko	168,70	172,90	177,10	181,30	185,50
7. Lebong	105,40	107,30	109,20	111,10	113,00
8. Kepahyang	129,70	131,00	132,40	133,70	134,90
9. Bengkulu Tengah	104,20	106,00	107,80	109,60	111,30
10. Kota Bengkulu	334,50	342,90	351,30	359,50	368,10
Bengkulu	1 814,40	1 844,80	1 874,90	1 904,80	1 934,30

Sumber/Source: Proyeksi Penduduk Indonesia 2010-2035/Indonesia Population Projection 2010-2035

Tabel 12.2 Laju Pertumbuhan Produk Domestik Regional Bruto Atas Dasar Harga Konstan 2010 Menurut Kabupaten/Kota di Provinsi Bengkulu (persen), 2014-2017
Table *Growth Rate of Gross Regional Domestic Product at 2010 Constant Market Prices by Regency/Municipality in Bengkulu Province (percent), 2014-2017*

Kabupaten/Kota Regency/Municipality		2014	2015	2016*	2017**
(1)		(3)	(4)	(5)	(6)
1.	Bengkulu Selatan	5,68	5,14	5,32	5,01
2.	Rejang Lebong	5,30	5,15	5,27	5,01
3.	Bengkulu Utara	5,47	5,07	5,01	5,00
4.	Kaur	4,82	4,96	5,34	5,11
5.	Seluma	5,30	4,32	5,01	5,01
6.	Mukomuko	6,01	5,66	5,85	5,31
7.	Lebong	5,44	4,99	5,21	5,14
8.	Kepahyang	5,89	5,72	5,74	5,23
9.	Bengkulu Tengah	5,41	5,01	5,04	5,02
10.	Kota Bengkulu	6,12	6,02	6,17	5,64
Bengkulu		5,48	5,13	5,30	4,99

Keterangan/Note: * Angka Sementara/Preliminary Figure

** Angka Sangat Sementara/Very Preliminary Figure

Sumber/Source: Diolah dari Hasil Sensus, Survei, dan Berbagai Sumber Lainnya/Based on Census, Surveys, and Other Sources

Tabel 12.3 Jumlah Penduduk Miskin Menurut Kabupaten/Kota di Provinsi Bengkulu (ribu), 2013-2017
Table Number of Poor People by Regency/Municipality in Bengkulu Province (thousand), 2013-2017

Kabupaten/Kota Regency/Municipality	2013	2014	2015	2016	2017
(1)	(2)	(3)	(4)	(5)	(6)
1. Bengkulu Selatan	33,70	33,07	34,51	33,92	32,66
2. Rejang Lebong	40,20	45,85	46,04	45,79	43,85
3. Bengkulu Utara	46,80	39,49	42,24	39,86	38,97
4. Kaur	26,30	25,19	26,37	26,14	25,47
5. Seluma	39,70	38,94	42,47	40,59	39,25
6. Mukomuko	22,00	21,71	23,67	23,45	22,51
7. Lebong	13,70	13,40	13,38	13,56	13,31
8. Kepahyang	21,00	20,55	22,19	21,75	21,47
9. Bengkulu Tengah	7,60	8,75	8,93	9,50	9,32
10. Kota Bengkulu	72,40	69,54	74,26	74,05	70,16
Bengkulu	323,50	316,50	334,07	328,61	316,98

Sumber/Source: Survei Sosial Ekonomi Nasional/National Socio Economic Survey

DATA

MENCERDASKAN BANGSA

Enlighten The Nation



**BADAN PUSAT STATISTIK
KABUPATEN BENGKULU TENGAH**
BPS-Statistics of Bengkulu Tengah Regency
Jalan Raya Bengkulu - Kepahyang Km. 12 Kembang Seri
Telp.: (0736)7321658, Fax.: (0736)7321658
Homepage : <http://bengkulutengahkab.bps.go.id> E-mail : bps1709@bps.go.id



9 772615 253003