

Kabupaten KEPAHIANG DALAM ANGKA

Kepahiang Regency In Figures

2018



**BADAN PUSAT STATISTIK
KABUPATEN KEPAHIANG**

BPS - Statistics Of Kepahiang Regency

Kabupaten

KEPAHIANG DALAM ANGKA

Kepahiang Regency In Figures

2018



Kabupaten Kepahiang Dalam Angka

Kepahiang Regency in Figures

2018

ISSN: 2615-0786

No. Publikasi/*Publication Number*: 17080.1803

Katalog/*Catalog*: 1102001.1708

Ukuran Buku/*Book Size*: 14,8 cm x 21 cm

Jumlah Halaman/*Number of Pages*: xxxii + 312 halaman/*pages*

Naskah/*Manuscript*:

Badan Pusat Statistik Kabupaten Kepahiang

BPS-Statistics of Kepahiang Regency

Gambar Kover oleh/*Cover Designed by*:

Badan Pusat Statistik Kabupaten Kepahiang

BPS-Statistics of Kepahiang Regency

Ilustrasi Kover/*Cover Illustration*:

Kantor Bupati Kepahiang

Diterbitkan oleh/*Published by*:

© BPS Kabupaten Kepahiang/*BPS-Statistics of Kepahiang Regency*

Dicetak oleh/*Printed by*:

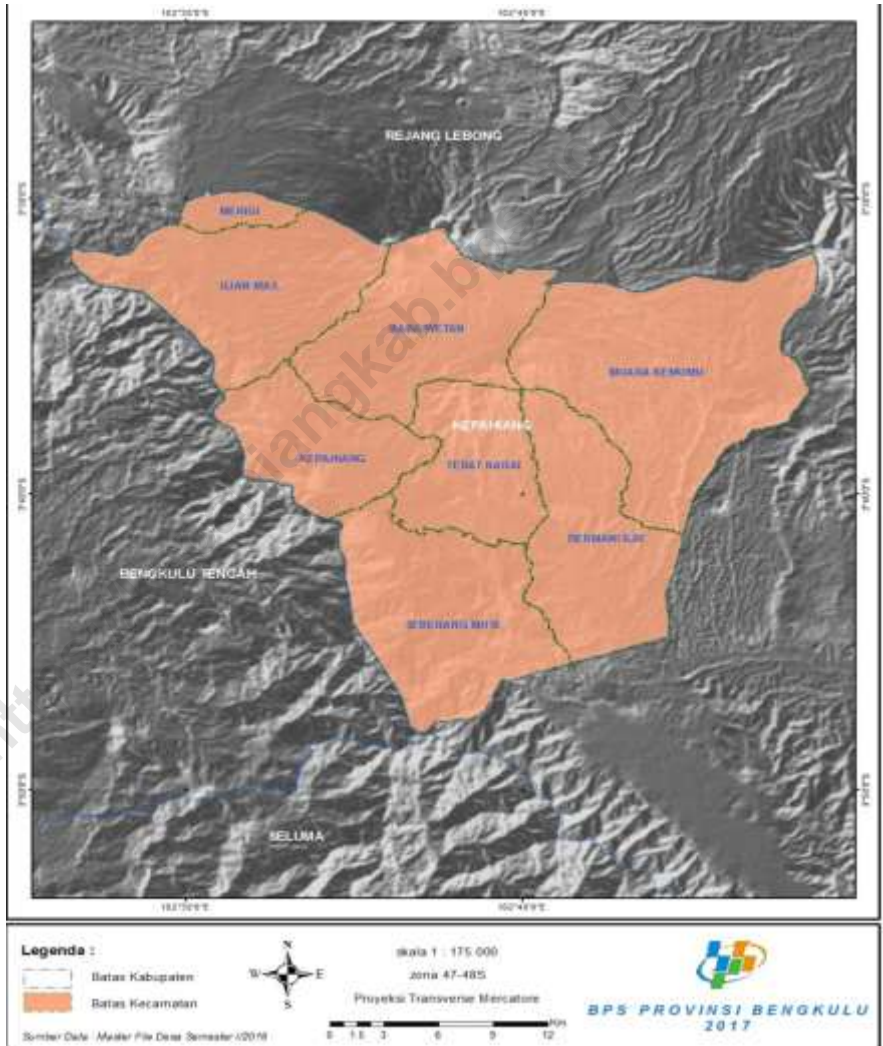
Toko Percetakan Merdeka, PO

**Dilarang mengumumkan, mendistribusikan, mengomunikasikan, dan/atau
menggandakan sebagian atau seluruh isi buku ini untuk tujuan komersial tanpa izin
tertulis dari Badan Pusat Statistik**

*Prohibited to announce, distribute, communicate, and/or copy part or all of this book
for commercial purpose without permission from BPS-Statistics Indonesia*

PETA WILAYAH KABUPATEN KEPAHANG

MAP OF KEPAHANG REGENCY



KEPALA BPS KABUPATEN KEPAHIANG
CHIEF STATISTICIAN OF KEPAHIANG REGENCY



Yulian Efendi, SE



KATA PENGANTAR

Kabupaten Kepahiang Dalam Angka 2018 merupakan publikasi tahunan yang diterbitkan oleh BPS Kabupaten Kepahiang. Disadari bahwa publikasi ini belum sepenuhnya memenuhi harapan pihak pemakai data khususnya para perencana, namun diharapkan dapat membantu melengkapi penyusunan rencana pembangunan di Kabupaten Kepahiang.

Publikasi ini dapat terwujud berkat kerja sama dan bantuan dari berbagai pihak baik instansi pemerintah maupun swasta. Kepada semua pihak yang telah memberikan bantuan disampaikan penghargaan dan terima kasih yang sebesar-besarnya.

Walaupun publikasi ini telah disiapkan sebaik-baiknya, namun disadari masih ada kekurangan dan kesalahan yang terjadi. Untuk perbaikan publikasi ini, tanggapan dan saran yang bersifat konstruktif dari para pemakai sangat diharapkan.

Kepahiang, Agustus 2018

Kepala BPS

Kabupaten Kepahiang

Yulian Efendi, SE



PREFACE

Kepahiang Regency in Figures 2018 is an annual publication written by BPS Kepahiang Regency. Honestly, this publication has not perfect yet and has not filled the user's hope, especially for the planners yet, but hopefully it can help to equip compilation of development planning in this new regency.

This comprehensive publication has been made possible with the assistance and contribution from several governmental institutions and private organizations. To all parties who have been involved in the preparation of this publication, I would like to express my sincerest appreciation and gratitude.

Comments and constructive suggestions for the improvement of this publication are always welcome.

*Kepahiang, August 2018
Chief Statistician of
Kepahiang Regency*

Yulian Efendi, SE

DAFTAR ISI/CONTENTS

	halaman page
Peta Wilayah Kabupaten Kepahiang	iii
<i>Map of Kepahiang Regency</i>	iii
Kepala BPS Kabupaten Kepahiang	v
<i>Chief Statistician of Kepahiang Regency</i>	v
Kata Pengantar	vii
<i>Preface</i>	viii
Daftar Isi/Contents	ix
Daftar Tabel/ <i>List of Tables</i>	xii
Daftar Gambar/ <i>List of Figures</i>	xxix
Penjelasan Umum/ <i>Explanatory Notes</i>	xxxii
1 Geografi dan Iklim	1
<i>Geography and Climate</i>	1
1.1 Geografi/ <i>Geography</i>	7
1.2 Iklim/ <i>Climate</i>	10
2 Pemerintahan	27
<i>Government</i>	27
2.1 Wilayah Administratif/ <i>Administrative Area</i>	34
2.2 Dewan Perwakilan Rakyat Daerah	39
<i>The Regional House Of Representative</i>	39
2.3 Pegawai Negeri Sipil/ <i>Civil Servants</i>	43
2.4 Pemerintahan Lainnya	46
<i>Other Government Issues</i>	46
3 Kependudukan dan Ketenagakerjaan	57
<i>Population and Employment</i>	57
3.1 Penduduk/ <i>Population</i>	68
3.2 Ketenagakerjaan/ <i>Employment</i>	70

4	Sosial.....	81
	<i>Social</i>	81
4.1	Pendidikan/ <i>Education</i>	96
4.2	Kesehatan/ <i>Health</i>	111
4.3	Agama/ <i>Religion</i>	123
4.4	Kriminalitas/ <i>Crime</i>	130
4.5	Kemiskinan/ <i>Poverty</i>	136
4.6	Sosial Lainnya/ <i>Other Social Issues</i>	137
5	Pertanian	149
	<i>Agriculture</i>	149
5.1	Tanaman Pangan/ <i>Food Crops</i>	165
5.2	Hortikultura/ <i>Horticulture</i>	171
5.3	Perkebunan/ <i>Plantation</i>	175
5.4	Peternakan/ <i>Livestock</i>	180
5.5	Perikanan/ <i>Fishery</i>	187
5.6	Kehutanan/ <i>Forestry</i>	191
6	Industri, Pertambangan dan Energi	193
	<i>Industry, Mining, and Energy</i>	193
6.1	Industri/ <i>Industry</i>	201
6.2	Pertambangan/ <i>Mining</i>	205
6.3	Energi/ <i>Energy</i>	206
7	Perdagangan	213
	<i>Trade</i>	213
8	Hotel dan Pariwisata	225
	<i>Hotel and Tourism</i>	225
9	Transportasi dan Komunikasi.....	235
	<i>Transportation and Communication</i>	235
9.1	Transportasi/ <i>Transportation</i>	241
9.2	Komunikasi/ <i>Communication</i>	249
10	Keuangan Daerah dan Harga	253
	<i>Local Finance and Price</i>	253

11	Pengeluaran Penduduk dan Konsumsi Makanan	265
	<i>Population Expenditure and Food Consumption</i>	265
12	Pendapatan Regional	275
	<i>Regional Income</i>	275
13	Perbandingan Antar Kabupaten/Kota	307
	<i>Regency/Municipal Comparison</i>	307

<https://kepahiangkab.bps.go.id>

DAFTAR TABEL/ LIST OF TABLES

1.1	GEOGRAFI DAN IKLIM / GEOGRAPHY AND CLIMATE	
	Geografi	
1.1.1	Luas Wilayah Menurut Kecamatan di Kabupaten Kepahiang, 2017 / <i>Total Area by Subdistrict in Kepahiang Regency, 2017</i>	7
1.1.2	Tinggi Wilayah di Atas Permukaan Laut (DPL) Menurut Kecamatan di Kabupaten Kepahiang, 2017 / <i>Height Above Mean Sea Level (AMSL) by Subdistrict in Kepahiang Regency, 2017</i>	8
1.1.3	Jarak dari Ibukota Kecamatan ke Ibukota Kabupaten di Kabupaten Kepahiang (km), 2017 / <i>Distance between Subdistrict Capital and Regency Capital in Kepahiang Regency (km), 2017</i>	9
1.2	IKLIM	
1.2.1	Jumlah Curah Hujan Kumulatif per Bulan di Kabupaten Kepahiang (mm), 2016-2017 / <i>Amount of Cumulative Rainfall by Month in Kepahiang Regency (mm), 2016-2017</i>	10
1.2.2	Jumlah Hari Hujan per Bulan di Kabupaten Kepahiang, 2016-2017 / <i>Number of Rainy Days by Month in Kepahiang Regency, 2016-2017</i>	11
1.2.3	Kelembaban Nisbih Udara per Bulan di Kabupaten Kepahiang (%), 2016-2017 / <i>Nisbih Humidity by Month in Kepahiang Regency (%), 2016-2017</i>	12
1.2.4	Temperatur Rata-rata per Bulan di Kabupaten Kepahiang (⁰ C), 2016-2017 / <i>Average Temperature by Month in Kepahiang Regency (⁰C), 2016-2017</i>	13
1.2.5	Temperatur Maksimum Rata-rata per Bulan di Kabupaten Kepahiang (⁰ C), 2016-2017 / <i>Average Maximum Temperature by Month in Kepahiang Regency (⁰C), 2016-2017</i>	14
1.2.6	Suhu Udara Minimum per Bulan di Kabupaten Kepahiang (⁰ C), 2016-2017 / <i>Minimum Temperature by Month in Kepahiang Regency (⁰C), 2016-2017</i>	15
1.2.7	Tekanan Udara Rata-rata per Bulan di Kabupaten Kepahiang (Milibar), 2016-2017 / <i>Average Air Pressure by Month in Kepahiang Regency (Milibar), 2016-2017</i>	16
1.2.8	Rata-rata Penyinaran Matahari per Bulan di Kabupaten Kepahiang (%), 2016-2017 / <i>Average Solar Exposure by Month in Kepahiang Regency (%), 2016-2017</i>	17
1.2.9	Jumlah Penyinaran Matahari per Bulan di Kabupaten Kepahiang (%), 2016-2017 / <i>The amount of Solar Exposure by Month in Kepahiang Regency (%), 2016-2017</i>	18

1.2.10	Rata-rata Kecepatan Angin per Bulan di Kabupaten Kepahiang (Km/jam), 2016-2017 / <i>Average Wind Velocity by Month in Kepahiang Regency (Km/jam), 2016-2017</i>	19
1.2.11	Kecepatan Angin Minimum per Bulan di Kabupaten Kepahiang (Km/jam), 2016-2017 / <i>Minimum Wind Velocity by Month in Kepahiang Regency (Km/jam), 2016-2017</i>	20
1.2.12	Kecepatan Angin Maksimum per Bulan di Kabupaten Kepahiang (Km/jam), 2016-2017 / <i>Maximum Wind Velocity by Month in Kepahiang Regency (Km/jam), 2016-2017</i>	21
1.2.13	Jumlah Getaran Gempa di Kabupaten Kepahiang, 2012-2017 / <i>Number of Earthquake Vibrations in Kepahiang Regency, 2012-2017</i>	22
1.2.14	Jumlah Getaran Gempa per Bulan di Kabupaten Kepahiang, 2016-2017 / <i>Number of Earthquake Vibrations by Month in Kepahiang Regency, 2016-2017</i>	23
1.2.15	Jumlah Getaran Gempa Tertinggi per Bulan di Kabupaten Kepahiang, 2016-2017 / <i>Number of Highest Earthquake Vibrations by Month in Kepahiang Regency, 2016-2017</i>	24
1.2.16	Jumlah Getaran Gempa Terendah per Bulan di Kabupaten Kepahiang, 2016-2017 / <i>Number of Lowest Earthquake Vibrations by Month in Kepahiang Regency, 2016-2017</i>	25
2.1	WILAYAH ADMINISTRATIF/ADMINISTRATIF AREA	
2.1.1	Jumlah Desa/Kelurahan dan Satuan Lingkungan Setempat Menurut Kecamatan di Kabupaten Kepahiang, 2017 / <i>Number of Villages and Local Neighborhood Units by Subdistrict in Kepahiang Regency, 2017</i>	34
2.1.2	Pembagian Daerah Administrasi di Kabupaten Kepahiang, 2017 / <i>The Division Of Administrative Regions in Kepahiang Regency, 2017</i>	35
2.1.3	Nama Desa/Kelurahan menurut Kecamatan di Kabupaten Kepahiang, 2017 / <i>Village Name by Subdistrict in Kepahiang Regency, 2017</i>	36
2.2	DEWAN PERWAKILAN RAKYAT DAERAH/ REGIONAL HOUSE OF REPRESENTATIVE	
2.2.1	Jumlah Anggota Dewan Perwakilan Rakyat Daerah Menurut Partai Politik dan Jenis Kelamin di Kabupaten Kepahiang, 2017 / <i>Number of Members of The Regional House of Representatives by Political Parties and Sex in Kepahiang Regency, 2017</i>	39
2.2.2	Jumlah Anggota Dewan Perwakilan Rakyat Daerah Menurut Partai Politik dan Pendidikan di Kabupaten Kepahiang, 2017 / <i>Number of Members of The Regional House of Representatives by Political Parties and Education in Kepahiang Regency, 2017</i>	40

2.2.3	Jumlah Anggota Dewan Perwakilan Rakyat Daerah Menurut Komisi dan Jenis Kelamin di Kabupaten Kepahiang, 2017 / <i>Number of Members of The Regional House of Representatives by Comission and Sex in Kepahiang Regency, 2017</i>	41
2.2.4	Jumlah Produk DPRD di Kabupaten Kepahiang, 2013-2017 / <i>Number of Parliament Product in Kepahiang Regency, 2013-2017</i>	42
2.3	PEGAWAI NEGERI SIPIL/ CIVIL SERVANT	
2.3.1	Jumlah Pegawai Negeri Sipil Menurut Golongan Kepangkatan di Kabupaten Kepahiang,2016-2017 / <i>Number of Civil Servants by Hierarcy in Kepahiang Regency, 2016-2017</i>	43
2.3.2	Jumlah Pegawai Negeri Sipil Menurut Jenis Jabatan di Kabupaten Kepahiang, 2016-2017 / <i>Number of Civil Servants by Type of Occupation in Kepahiang Regency, 2016-2017</i>	44
2.3.3	Jumlah Pegawai Negeri Sipil Menurut Tingkat Pendidikan yang Ditamatkan dan Jenis Kelamin di Kabupaten Kepahiang, 2017 / <i>Number of Civil Servants by Level of Education and Sex in Kepahiang Regency, 2017</i>	45
2.4	PEMERINTAHAN LAINNYA/ OTHER GOVERNMENT ISSUES	
2.4.1	Jumlah Tenaga pemeriksa dan Dinas/Instansi yang diperiksa oleh Inspektorat Kabupaten di Kabupaten Kepahiang, 2012 – 2017 / <i>Number of Inspector and Government Institution Examined by Regency Inspectorate in Kepahiang Regency, 2012-2017</i>	46
2.4.2	Jumlah Personil Kepolisian Republik Indonesia (POLRI) di Kabupaten Kepahiang, 2016 – 2017 / <i>Number of National Police Personnel in Kepahiang Regency, 2016-2017</i>	47
2.4.3	Jumlah Surat Izin Mengemudi (SIM) menurut Jenisnya di Kabupaten Kepahiang, 2016 – 2017 / <i>Number of Driver License by Type in Kepahiang Regency, 2016-2017</i>	48
2.4.4	Jumlah Lembaga Ketahanan Masyarakat Desa menurut Kategorinya di Kabupaten Kepahiang, 2017 / <i>Number of Village Community Resilience Institution by Category in Kepahiang Regency, 2017</i>	49
2.4.5	Jumlah Perizinan yang Dikeluarkan Kantor Pelayanan Perizinan Terpadu (KP2T) menurut Jenis Perizinan di Kabupaten Kepahiang, 2015 – 2017 / <i>Number of Licensing Released by Integrated Licensing Services Office by Type of Licensing in Kepahiang Regency, 2015-2017</i>	50
2.4.6	Jumlah Perizinan yang Dikeluarkan Kantor Pelayanan Perizinan Terpadu (KP2T) menurut Bulan di Kabupaten Kepahiang, 2015 -2017 / <i>Number of Licensing Released by Integrated Licensing Services Office by Month in Kepahiang Regency, 2015-2017</i>	52

2.4.7	Jumlah Lembaga Swadaya Masyarakat (LSM)/ Organisasi Masyarakat (Ormas) yang Terdaftar menurut Kecamatan di Kabupaten Kepahiang, 2017 / <i>Number of Registered Governmental Organization (NGOs) / Civil Society Organizations (CSOs) by Subdistrict in Kepahiang Regency, 2018</i>	53
2.4.8	Jumlah Anggota Satuan Polisi Pamong Praja menurut Statusnya di Kabupaten Kepahiang, 2015 – 2017 / <i>Number of Civil Service Police Unit by Status in Kepahiang Regency, 2015-2017</i>	54
2.4.9	Jumlah Sertifikat Tanah yang Dikeluarkan menurut Jenis Hak atas Tanah di Kabupaten Kepahiang, 2012–2017 / <i>Number of Land Certificate incurred by Type of Land Rights in Kepahiang Regency, 2013-2017</i>	55
3.1	PENDUDUK /POPULATION	
3.1.1	Jumlah Penduduk dan Laju Pertumbuhan Penduduk Menurut Kecamatan di Kabupaten Kepahiang, 2010, 2016, dan 2017 / <i>Population and Population Growth Rate by Subdistrict in Kepahiang Regency, 2010, 2016, and 2017</i>	68
3.1.2	Jumlah Penduduk dan Rasio Jenis Kelamin Menurut Kecamatan di Kabupaten Kepahiang, 2017 / <i>Population and Sex Ratio by Subdistrict in Kepahiang Regency, 2017</i>	69
3.1.3	Distribusi dan Kepadatan Penduduk Menurut Kecamatan di Kabupaten Kepahiang, 2017 / <i>Population Distribution and Density by Subdistrict in Kepahiang Regency, 2017</i>	70
3.1.4	Jumlah Penduduk Menurut Kelompok Umur dan Jenis Kelamin di Kabupaten Kepahiang, 2017 / <i>Population by Age Group and Sex in Kepahiang Regency, 2017</i>	71
3.2	KETENAGAKERJAAN/EMPLOYMENT	
3.2.1	Jumlah Penduduk Berumur 15 Tahun Keatas Menurut Jenis Kegiatan Selama Seminggu yang Lalu dan Jenis Kelamin di Kabupaten Kepahiang, 2016 / <i>Population Aged 15 Years and Over by Type of Activity During The Previous Week and Sex in Kepahiang Regency, 2017</i>	72
3.2.2	Jumlah Penduduk Berumur 15 Tahun Ke Atas Menurut Pendidikan Tertinggi yang Ditamatkan dan Jenis Kegiatan Selama Seminggu yang Lalu di Kabupaten Kepahiang, 2016 / <i>Population Aged 15 Years and Over by Educational Attainment and Type of Activity During The Previous Week in Kepahiang Regency, 2017</i>	73
3.2.3	Jumlah Penduduk Berumur 15 Tahun Keatas yang Bekerja Selama Seminggu yang Lalu Menurut Kelompok Umur dan Jenis Kelamin di	

	Kabupaten Kepahiang, 2017 / <i>Population Aged 15 Years and Over Who Worked During the Previous Week by Age Group and Sex in Kepahiang Regency, 2017</i>	74
3.2.4	Jumlah Penduduk Berumur 15 Tahun Ke Atas yang Bekerja Selama Seminggu yang Lalu Menurut Lapangan Pekerjaan Utama dan Jenis Kelamin di Kabupaten Kepahiang, 2017 / <i>Population Aged 15 Years and Over Who Worked During the Previous Week by Main Industry and Sex in Kepahiang Regency, 2017</i>	75
3.2.5	Jumlah Penduduk Berumur 15 Tahun Ke Atas yang Bekerja Selama Seminggu yang Lalu Menurut Jumlah Jam Kerja Seluruhnya dan Jenis Kelamin di Kabupaten Kepahiang, 2017 / <i>Population Aged 15 Years and Over Who Worked During the Previous Week by Total Working Hours and Sex in Kepahiang Regency, 2017</i>	76
3.2.6	Jumlah Penduduk Berumur 15 Tahun Ke Atas yang Bekerja Selama Seminggu yang Lalu Menurut Jumlah Jam Kerja Pada Pekerjaan Utama dan Jenis Kelamin di Kabupaten Kepahiang, 2017 / <i>Population Aged 15 Years and Over Who Worked During the Previous Week by Number of Working Hours on Main Industry and Sex in Kepahiang Regency, 2017</i>	77
3.2.7	Jumlah Penduduk Berumur 15 Tahun Ke Atas yang Bekerja Selama Seminggu yang Lalu Menurut Status Pekerjaan Utama dan Jenis Kelamin di Kabupaten Kepahiang, 2017 / <i>Population Aged 15 Years and Over Who Worked During the Previous Week by Main Employment Status and Sex in Kepahiang Regency, 2017</i>	78
3.2.8	Jumlah Pencari Kerja Terdaftar menurut Tingkat Pendidikan dan Jenis Kelamin di Kabupaten Kepahiang, 2016-2017 / <i>Number of Registered Job Seekers by Education Level and Sex in Kepahiang Regency, 2016-2017</i>	79
3.2.9	Jumlah Pencari Kerja Terdaftar menurut bulan dan Jenis Kelamin Kabupaten Kepahiang, 2016-2017 / <i>Number of Registered Job Seekers by Month and Sex in Kepahiang Regency, 2016-2017</i>	80
4.1	PENDIDIKAN/EDUCATION	
4.1.1	Persentase Penduduk Usia 7–24 Tahun Menurut Jenis Kelamin, Kelompok Umur Sekolah, dan Partisipasi Sekolah di Kabupaten Kepahiang, 2017 / <i>Percentage of Population Aged 7-24 Years by Sex, Age Group, and School Participation in Kepahiang Regency, 2017</i>	96
4.1.2	Angka Partisipasi Murni (APM) dan Angka Partisipasi Kasar (APK) Menurut Jenjang Pendidikan di Kabupaten Kepahiang, 2017 / <i>Net Enrolment Rate and Gross Enrolment Rate by Educational Level in Kepahiang Regency,</i>	

	2017	97
4.1.3	Jumlah Sekolah, Murid, Guru dan Rasio Murid-Guru Sekolah Menengah Kejuruan menurut Kecamatan di Kabupaten Kepahiang, 2017 / <i>Number of Schools, Pupils, Teachers and Pupil-Teacher Ratio of Vocational High School by Subdistrict in Kepahiang Regency, 2017</i>	98
4.1.4	Jumlah Sekolah, Murid, Guru dan Rasio Murid-Guru Sekolah Menengah Atas menurut Kecamatan di Kabupaten Kepahiang, 2017 / <i>Number of Schools, Pupils, Teachers and Pupil-Teacher Ratio of Senior High School by Subdistrict in Kepahiang Regency, 2017</i>	99
4.1.5	Jumlah Sekolah, Murid, Guru dan Rasio Murid-Guru Madrasah Aliyah (MA) menurut Kecamatan di Kabupaten Kepahiang, 2017 / <i>Number of Schools, Pupils, Teachers and Pupil-Teacher Ratio of Islamic Senior High School by Subdistrict in Kepahiang Regency, 2017</i>	100
4.1.6	Jumlah Sekolah, Murid, Guru dan Rasio Murid-Guru Sekolah Menengah Pertama menurut Kecamatan di Kabupaten Kepahiang, 2017 / <i>Number of Schools, Pupils, Teachers and Pupil-Teacher Ratio of Junior High School by Subdistrict in Kepahiang Regency, 2017</i>	101
4.1.7	Jumlah Sekolah, Murid, Guru dan Rasio Murid-Guru Madrasah Tsanawiyah (MTs) menurut Kecamatan di Kabupaten Kepahiang, 2017 / <i>Number of Schools, Pupils, Teachers and Pupil-Teacher Ratio of Islamic Junior High School by Subdistrict in Kepahiang Regency, 2017</i>	102
4.1.8	Jumlah Sekolah, Murid, Guru dan Rasio Murid-Guru Sekolah Luar Biasa menurut Kecamatan di Kabupaten Kepahiang, 2017 / <i>Number of Schools, Pupils, Teachers and Pupil-Teacher Ratio of Extraordinary School by Subdistrict in Kepahiang Regency, 2017</i>	103
4.1.9	Jumlah Sekolah, Murid, Guru dan Rasio Murid-Guru Sekolah Dasar (SD) menurut Kecamatan di Kabupaten Kepahiang, 2017 / <i>Number of Schools, Pupils, Teachers and Pupil-Teacher Ratio of Primary School by Subdistrict in Kepahiang Regency, 2017</i>	104
4.1.10	Jumlah Sekolah, Murid, Guru dan Rasio Murid-Guru Madrasah Ibtidaiyah (MI) menurut Kecamatan di Kabupaten Kepahiang, 2017 / <i>Number of Schools, Pupils, Teachers and Pupil-Teacher Ratio of Islamic Primary School by Subdistrict in Kepahiang Regency, 2017</i>	105
4.1.11	Jumlah Sekolah, Murid, Guru dan Rasio Murid-Guru Taman Kanak-kanak (TK) menurut Kecamatan di Kabupaten Kepahiang, 2017 / <i>Number of Schools, Pupils, Teachers and Pupil-Teacher Ratio of Kindergarten by Subdistrict in Kepahiang Regency, 2017</i>	106
4.1.12	Jumlah Sekolah, Murid, Guru dan Rasio Murid-Guru Raudathul	

	Athfal/Bustanul Athfal menurut Kecamatan di Kabupaten Kepahiang, 2017 / <i>Number of Schools, Pupils, Teachers and Pupil-Teacher Ratio of Islamic Kindergarten by Subdistrict in Kepahiang Regency, 2017</i>	107
4.1.13	Jumlah Pesantren, Murid dan Guru Pesantren menurut Kecamatan di Kabupaten Kepahiang, 2017 / <i>Number of Pesantren, Pupils, Teachers by Subdistrict in Kepahiang Regency, 2017</i>	108
4.1.14	Banyaknya Kursus Keterampilan menurut Jenis dan Kecamatan di Kabupaten Kepahiang, 2017 / <i>Number of Skill Courses by Type and Subdistrict in Kepahiang Regency, 2017</i>	109
4.2	KESEHATAN /HEALTH	
4.2.1	Jumlah Fasilitas Kesehatan Menurut Kecamatan di Kabupaten Kepahiang, 2017 / <i>Number of Health Facilities by Subdistrict in Kepahiang Regency, 2017</i>	111
4.2.2	Jumlah Tenaga Kesehatan Menurut Kecamatan di Kabupaten Kepahiang, 2017 / <i>Number of Health Personnel by Subdistrict in Kepahiang Regency, 2017</i>	112
4.2.3	Jumlah Dokter Menurut Kecamatan di Kabupaten Kepahiang, 2017 / <i>Number of Doctor by Subdistrict in Kepahiang Regency, 2017</i>	113
4.2.4	Jumlah Kasus 10 Penyakit Terbanyak di Kabupaten Kepahiang, 2017 / <i>Number of Cases of the 10 Most Diseases in Kepahiang Regency, 2017</i>	114
4.2.5	Target dan Realisasi Imunisasi di Kabupaten Kepahiang, 2017 / <i>Target and Realization of Immunization in Kepahiang Regency, 2017</i>	115
4.2.6	Banyaknya Kelahiran menurut Penolong Kelahiran di Kabupaten Kepahiang, 2013-2017 / <i>Number of Births by Birth Attendant in Kepahiang Regency, 2013-2017</i>	116
4.2.7	Jumlah bayi lahir, Bayi Berat Badan Lahir Rendah (BBLR), BBLR Dirujuk, dan Bergizi Buruk menurut Kecamatan di Kabupaten Kepahiang, 2017 / <i>Number of Births, Babies with Low Birth Weights (LBW), Treated LBW, and Malnutrition Cases by Subdistrict in Kepahiang Regency, 2017</i>	117
4.2.8	Jumlah Ibu Hamil, Melakukan Kunjungan K1, Melakukan Kunjungan K4, Kurang Energi Kronis (KEK) dan Mendapat Tablet Fe di Kabupaten Kepahiang, 2012-2017 / <i>Number of Pregnant Women, Those with One Visit and four Visits of Antenatal Care, Chronic Energy Deficiency (CED), and Receiving Iron Supplement Kepahiang Regency, 2012-2017</i>	118
4.2.9	Jumlah Kasus HIV/AIDS, IMS, DBD, Diare, TB dan Malaria menurut Kecamatan di Kabupaten Kepahiang, 2017 / <i>Number of HIV/AIDS Cases, Sexually Transmitted Diseases (STDs), Dengue Fever, Diarrhea, TB and Malaria by Subdistrict in Kepahiang Regency, 2017</i>	119

4.2.10	Jumlah Pasangan Usia Subur dan Peserta KB Aktif Menurut Kecamatan di Kabupaten Kepahiang, 2017 / <i>Number of Eligible Couples and Family Planning Participants by Regency/City in Kepahiang Regency, 2017</i>	120
4.2.11	Jumlah Klinik Keluarga Berencana (KKB) dan Pos Pelayanan Keluarga Berencana Desa (PPKBD) Menurut Kecamatan di Kabupaten Kepahiang, 2017 / <i>Number of Family Planning Clinic and Village Family Planning Postal by Subdistrict in Kepahiang Regency, 2017</i>	122
4.3	AGAMA/RELIGION	
4.3.1	Jumlah Penduduk Menurut Kecamatan dan Agama yang Dianut di Kabupaten Kepahiang, 2017 / <i>Population by Subdistrict and Religion in Kepahiang Regency, 2017</i>	123
4.3.2	Jumlah Tempat Peribadatan Menurut Kecamatan di Kabupaten Kepahiang, 2017 / <i>Number of Worship Facilities by Subdistrict in Kepahiang Regency, 2017</i>	124
4.3.3	Jumlah Jemaah Haji Menurut Kecamatan dan Jenis Kelamin di Kabupaten Kepahiang, 2017 / <i>Number of Pilgrims by Subdistrict and Sex in Kepahiang Regency, 2017</i>	125
4.3.4	Jumlah Rohaniawan Islam Menurut Kecamatan di Kabupaten Kepahiang, 2017 / <i>Number of Moslem Rohaniawan by Subdistrict in Kepahiang Regency, 2017</i>	126
4.3.5	Jumlah Jiwa yang Berkurban dan Hewan Kurban menurut Kecamatan di Kabupaten Kepahiang, 2017 / <i>Number of Sacrificing People and Sacrificial Animal by Subdistrict in Kepahiang Regency, 2017</i>	127
4.3.6	Banyaknya Tanah Wakaf menurut Kecamatan dan Penggunaannya di Kabupaten Kepahiang, 2017 / <i>Number of Endowment Lands by Subdistrict and Usage in Kepahiang Regency, 2017</i>	128
4.3.7	Jumlah Peristiwa Nikah Rujuk (NR) menurut Kecamatan Induk di Kabupaten Kepahiang, 2017 / <i>Number of Mariage-Reconciliation Events by Parent Subdistrict in Kepahiang Regency, 2017</i>	129
4.4	KRIMINALITAS/CRIME	
4.4.1	Jumlah Tindak Pidana Menurut Kepolisian Sektor di Kabupaten Kepahiang, 2014–2017 / <i>Number of Reported Criminal Cases by Subdistrict Police Office in Kepahiang Regency, 2014–2017</i>	130
4.4.2	Persentase Penyelesaian Tindak Pidana Menurut Kepolisian Sektor di Kabupaten Kepahiang, 2014–2017 / <i>Percentage of Crime Clearance Rate by Subdistrict Pollice Office in Kepahiang Regency, 2014–2017</i>	131
4.4.3	Jumlah Kasus Lalulintas di Kabupaten Kepahiang, 2016–2017 / <i>Number of Traffic Cases in Kepahiang Regency, 2016–2017</i>	132

4.4.4	Jumlah Perkara Tindak Pidana Umum menurut Kecamatan di Kabupaten Kepahiang, 2017 / <i>Number of General Crimes Case by Subdistrict in Kepahiang Regency, 2017</i>	133
4.4.5	Jumlah Perkara Tindak Pidana Korupsi menurut Kecamatan di Kabupaten Kepahiang, 2017 / <i>Number of General Crimes Case by Subdistrict in Kepahiang Regency, 2017</i>	134
4.4.6	Jumlah Jaksa di Kabupaten Kepahiang (Orang), 2013-2017 / <i>Number of Prosecutors in Kepahiang Regency, 2013-2017</i>	135
4.5	KEMISKINAN/POVERTY	
4.5.1	Garis Kemiskinan dan Penduduk Miskin di Kabupaten Kepahiang, 2012–2017 / <i>Poverty Line and Number of Poor People in Kepahiang Regency, 2012–2017</i>	136
4.6	SOSIAL LAINNYA/OTHER SOCIAL ISSUES	
4.6.1	Banyaknya Keluarga menurut Kecamatan dan Klasifikasi Keluarga di Kabupaten Kepahiang, 2016 / <i>Number of Families by Subdistrict and Classification in Kepahiang Regency, 2016</i>	137
4.6.2	Jumlah Pengunjung Perpustakaan Daerah Kabupaten Kepahiang, 2013 – 2017 / <i>Number of Regional Library Visitor of Kepahiang Regency, 2013 – 2017</i>	138
4.6.3	Jumlah Koleksi Buku Perpustakaan Daerah menurut Klasifikasi Buku di Kabupaten Kepahiang, 2015-2017 / <i>Number of Book Collection of Regional Library by Book Classification in Kepahiang Regency, 2015-2017</i>	139
4.6.4	Jumlah Pelayanan yang Dilakukan oleh Catatan Sipil di Kabupaten Kepahiang, 2015-2017 / <i>Number of Services Handled by the Civil Registry in Kepahiang Regency, 2015-2017</i>	140
4.6.5	Jumlah Akte Kelahiran yang Dikeluarkan menurut Kecamatan di Kabupaten Kepahiang, 2015-2017 / <i>Number of Birth Certificate Released by Subdistrict in Kepahiang Regency, 2015-2017</i>	141
4.6.6	Jumlah Tempat Pembuangan Akhir (TPA) Sampah di Kabupaten Kepahiang, 2017 / <i>Number of Landfill Waste in Kepahiang Regency, 2017</i>	142
4.6.7	Jumlah Tenaga Kebersihan pada Dinas Terkait di Kabupaten Kepahiang, 2013-2017 / <i>Number of Cleaners in Kepahiang Regency, 2013-2017</i>	143
4.6.8	Jumlah Peralatan Kebersihan dan Pertamanan yang dikuasai Dinas Terkait di Kabupaten Kepahiang, 2017 / <i>Number of Hygiene Kits and Landscaping Owned by Related Service in Kepahiang Regency, 2017</i>	144
4.6.9	Jumlah Izin Lingkungan/Rekomendasi Lingkungan Hidup yang Dikeluarkan Dinas Terkait di Kabupaten Kepahiang, 2017 / <i>Number of Environmental Permit / Recommendation Issued by Related Service in Kepahiang</i>	

	<i>Regency, 2017</i>	145
4.6.10	Jumlah Penyandang Masalah Kesejahteraan Sosial menurut Kecamatan di Kabupaten Kepahiang, 2017 / <i>Number of People with Social Problems by Subdistrict in Kepahiang Regency, 2017</i>	146
4.6.11	Jumlah Panti Sosial dan kapasitas menurut Kecamatan di Kabupaten Kepahiang, 2017 / <i>Number of Social Institutions and Capacity by Subdistrict in Kepahiang Regency, 2017</i>	147
5.1	TANAMAN PANGAN/FOOD CROPS	
5.1.1	Luas Lahan Sawah menurut Kecamatan dan Jenis Pengairan di Kabupaten Kepahiang, 2015 / <i>Area of Wetland by Subdistrict and Type of Irrigation in Kepahiang Regency, 2015</i>	165
5.1.2	Luas Lahan Tegal/Kebun, Ladang/Huma, dan Lahan yang Sementara Tidak Diusahakan Menurut Kecamatan di Kabupaten Kepahiang (hektar), 2015 / <i>Area of Dry Field/Garden, Shifting Cultivation, Land and Temporarily Unused Land by Subdistrict in Kepahiang Regency (hectar), 2015</i>	166
5.1.3	Luas Panen Padi Sawah dan Padi Ladang Menurut Kecamatan di Kabupaten Kepahiang (Hektar), 2015 / <i>Harvested Area of Wetland and Dryland Paddy by Subdistrict in Kepahiang Regency (Hectare), 2015</i>	167
5.1.4	Luas Panen Jagung, Kedelai, Kacang Tanah, Kacang Hijau, Ubi Kayu, Ubi Jalar Menurut Kecamatan di Kabupaten Kepahiang, 2015 / <i>Harvested Area of Maize, Soybean, Peanut, Mungbean, Cassava, and Sweet Potato by Subdistrict in Kepahiang Regency, 2015</i>	168
5.1.5	Produksi Padi Sawah dan Padi Ladang Menurut Kecamatan di Kabupaten Kepahiang (Ton), 2015 / <i>Production of Wetland and Dryland Paddy by Subdistrict in Kepahiang Regency (Ton), 2015</i>	169
5.1.6	Produksi Jagung, Kedelai, Kacang Tanah, Kacang Hijau, Ubi Kayu, Ubi Jalar Menurut Kecamatan di Kabupaten Kepahiang (ton), 2015 / <i>Production of Maize, Soybean, Peanut, Mungbean, Cassava, and Sweet Potato by Subdistrict in Kepahiang Regency (Ton), 2015</i>	170
5.2	HORTIKULTURA/HORTICULTURE	
5.2.1	Luas Panen Tanaman Sayuran Menurut Kecamatan dan Jenis Sayuran di Kabupaten Kepahiang, 2015 / <i>Harvested Area of Vegetables by Subdistrict and Kind of Plant in Kepahiang Regency, 2015</i>	171
5.2.2	Produksi Tanaman Sayuran Menurut Kecamatan dan Jenis Sayuran di Kabupaten Kepahiang (kuintal), 2015 / <i>Production of Vegetables by Subdistrict and Kind of Plant in Kepahiang Regency (Quintal), 2015</i>	172
5.2.3	Produksi Buah-buahan Menurut Kecamatan dan Jenis Buah di Kabupaten Kepahiang (Kuintal), 2015 / <i>Production of Fruits by Subdistrict and Kind of</i>	

	<i>Fruit in Kepahiang Regency (Quintal), 2015</i>	173
5.3	PERKEBUNAN/ESTATE CROPS	
5.3.1	Luas Tanaman Perkebunan Menurut Kecamatan dan Jenis Tanaman di Kabupaten Kepahiang (hektar), 2017 / <i>Planted Area of Estate Crops by Subdistrict and Kind of Crop in Kepahiang Regency (hectare), 2017</i>	174
5.3.2	Produksi Tanaman Perkebunan Menurut Kecamatan dan Jenis Tanaman di Kabupaten Kepahiang (ton), 2017 / <i>Production of Estate Crops by Subdistrict and Kind of Crop in Kepahiang Regency (ton), 2017</i>	175
5.3.3	Harga Produsen Komoditi Perkebunan Rakyat di Kabupaten Kepahiang (Rupiah/Kg), 2016-2017 / <i>The Producer Price of Commodity Plantations in Kepahiang Regency (Rupiah/kg), 2016-2017.....</i>	176
5.3.4	Luas Penanaman dan Produksi Perkebunan Besar Swasta(Komoditas Teh) di Kabupaten Kepahiang, 2017 / <i>Planted Area and Production of Private Plantation (tea) in Kepahiang Regency, 2017</i>	177
5.4	PETERNAKAN/LIVESTOCK	
5.4.1	Populasi Ternak Menurut Kecamatan dan Jenis Ternak di Kabupaten Kepahiang, 2017 / <i>Livestock Population by Subdistrict and Kind of Livestock in Kepahiang Regency, 2017</i>	178
5.4.2	Populasi Unggas Menurut Kecamatan dan Jenis Unggas di Kabupaten Kepahiang, 2017 / <i>Poultry Population by Subdistrict and Kind of Poultry in Kepahiang Regency, 2017</i>	179
5.4.3	Jumlah Ternak yang Dipotong Menurut Kecamatan dan Jenis Ternak di Kabupaten Kepahiang, 2017 / <i>Livestock Slaughtered by Sub District and Kind of Livestock in Kepahiang Regency, 2017</i>	180
5.4.4	Produksi Telur (Butir) dan Susu Murni (Liter) di Kabupaten Kepahiang, 2013-2017 / <i>Production of Eggs (Grain) and Pure Milk (Liter)Kepahiang Regency, 2013-2017</i>	181
5.4.5	Produksi Daging (Ton) dan Kulit Ternak (Lembar) di Kabupaten Kepahiang, 2014-2017 / <i>Meat Production (Ton) and Caucasian Livestock (Sheets) in Kepahiang Regency, 2014-2017</i>	182
5.4.6	Harga Ternak dan Unggas di Kabupaten Kepahiang (Rupiah), 2015-2017 / <i>Livestock and Poultry prices in Kepahiang Regency (Rupiah), 2015-2017</i>	183
5.4.7	Harga Produsen Daging di Kabupaten Kepahiang (Rupiah/Kg), 2014-2017 / <i>Meat Producers Prices in Kepahiang Regency (Rupiah/Kg), 2014-2017.....</i>	184
5.4.8	Harga Kulit Ternak di Tingkat produsen di Kabupaten Kepahiang (rupiah/kg), 2014-2017 / <i>Price of Cattle Leather in Kepahiang Regency (rupiah/kg), 2014-2017</i>	185
5.4.9	Harga Telur dan Susu Murni di Tingkat Produsen di Kabupaten Kepahiang	

	(rupiah/butir), 2014-2017 / <i>Price of Egg and Pure Milk at Producer Level in Kepahiang Regency (rupiah), 2014-2017</i>	186
5.5	PERIKANAN/FISHERIES	
5.5.1	Jumlah Rumah Tangga Perikanan Tangkap Menurut Kecamatan dan Subsektor di Kabupaten Kepahiang, 2016– 2017 / <i>Number of Fish Capture Households by Subdistrict and Subsector in Kepahiang Regency, 2016–2017</i>	187
5.5.2	Produksi Perikanan Tangkap Menurut Kecamatan dan Subsektor di Kabupaten Kepahiang (ton), 2016-2017 / <i>Production of Fish Capture by Subdistrict and Subsector in Kepahiang Regency (ton), 2016-2017</i>	188
5.5.3	Jumlah Rumah Tangga Perikanan Budidaya Menurut Kecamatan dan Jenis Budidaya di Kabupaten Kepahiang, 2017/ <i>Number of Aquaculture Households by Subdistrict and Type of Aquaculture in Kepahiang Regency, 2017</i>	189
5.5.4	Produksi Perikanan Budidaya Menurut Kecamatan dan Subsektor di Kabupaten Kepahiang (ton), 2017 / <i>Production of Aquaculture by Subdistrict and Subsector in Kepahiang Regency (ton), 2017</i>	190
5.6	KEHUTANAN/FORESTRY	
5.6.1	Luas Hutan menurut Fungsinya di Kabupaten Kepahiang (hektar), 2016-2017 / <i>The Area of Forest by Function in Kepahiang Regency (hectare), 2017</i>	191
5.6.2	Realisasi Reboisasi dan Penghijauan di Kabupaten Kepahiang (Hektar), 2012–2015 / <i>Timber Production by Type of Product in Kepahiang Regency (Hectare), 2012–2015</i>	192
6.1	INDUSTRY/INDUSTRY	
6.1.1	Jumlah Perusahaan, Tenaga Kerja, dan Nilai Produksi Menurut Kelompok Komoditi di Kabupaten Kepahiang, 2016 / <i>Number of Establishment, Employees, and Production Value by Comodity Groups in Kepahiang Regency, 2016</i>	201
6.1.2	Jumlah Perusahaan Menurut Kelompok Komoditi dan Jumlah Tenaga Kerja di Kabupaten Kepahiang, 2015 / <i>Number of Establishment by Comodity Groups and Number of Employee in Kepahiang Regency, 2015</i>	202
6.1.3	Nilai Produksi Menurut Kelompok Komoditi dan Jumlah Tenaga Kerja di Kabupaten Kepahiang (000 rupiah), 2015 / <i>Production Value by Comodity Groups and Number of Employee in Kepahiang Regency (000 rupiahs), 2015</i>	203
6.1.4	Nilai Investasi Menurut Kelompok Komoditi di Kabupaten Kepahiang (000	

	rupiah), 2016 / <i>Investment Value by Comodity Groups in Kepahiang Regency (000 rupiahs), 2016</i>	204
6.2	PERTAMBANGAN / MINING	
6.2.1	Jumlah Lokasi Tambang menurut Jenis Bahan Galian di Kabupaten Kepahiang, 2015 / <i>Number of Mine Site by Type of Minerals in Kepahiang Regency, 2015</i>	205
6.3	ENERGI/ENERGY	
6.3.1	Jumlah Pelanggan Listrik, Jumlah Daya Listrik Tersambung, Jumlah KWH Listrik Terjual dan Nilai Penjualan Listrik menurut Pelanggan di Kabupaten Kepahiang, 2017 / <i>Number of Electricity Costumers, Amount of Electrical Power Connected, Number of Sold KWH and Value of Electricity Sales by Type of Costumers in Kepahiang Regency, 2017</i>	202
6.3.2	Jumlah Pemakaian Sendiri Listrik di Kabupaten Kepahiang, 2017 / <i>Number of Own Use of Electricity in Kepahiang Regency, 2017</i>	207
6.3.3	Jumlah Sambungan Air menurut Jenis Pelanggan dan Cabang/Unit di Kabupaten Kepahiang, 2017 / <i>Number of Water Connection by Type of Customers and Branch/Unit in Kepahiang Regency, 2017</i>	209
6.3.4	Jumlah Air yang Dijual dan Pendapatan Menurut Bulan di Kabupaten Kepahiang, 2017 / <i>Number of Water Sold and Income by Month in Kepahiang Regency, 2017</i>	210
6.3.5	Jumlah Konsumen Air Minum, Air yang Terjual dan Pendapatan di Kabupaten Kepahiang, 2013–2017 / <i>Number of Water Costumers, Sold Water and Income in Kepahiang Regency, 2013–2017</i>	211
6.3.6	Tarif Air Minum (Rp/m3) menurut Jenis Pelanggan dan Tingkat Pemakaian di Kabupaten Kepahiang, 2017 / <i>Water Tariff (Rp/m3) by Type of Customer and Usage Level in Kepahiang Regency, 2017</i>	212
7	PERDAGANGAN/TRADING	
7.1	Jumlah Koperasi Menurut Jenis Koperasi dan Kecamatan di Kabupaten Kepahiang, 2017 / <i>Number of Cooperatives by Type of Cooperative and Subdistrict in Kepahiang Regency, 2017</i>	219
7.2	Jumlah Anggota Koperasi Menurut Jenis Koperasi dan Kecamatan di Kabupaten Kepahiang, 2017 / <i>Number of Cooperatives Member by Type of Cooperative and Subdistrict in Kepahiang Regency, 2017</i>	221
7.3	Jumlah Sarana Perdagangan menurut Jenisnya di Kabupaten Kepahiang, 2012-2017 / <i>Number of Trading Means by Type in Kepahiang Regency, 2012-2017</i>	223

8	HOTEL DAN PARIWISATA / HOTEL AND TOURISM	
8.1	Jumlah Akomodasi Hotel menurut Klasifikasi di Kabupaten Kepahiang, 2015 – 2017 / <i>Number of Hotel Accomodations by Class in Kepahiang Regency, 2015 – 2017</i>	231
8.2	Jumlah Akomodasi Hotel Menurut Kecamatan di Kabupaten Kepahiang, 2016 – 2017 / <i>Number of Hotel Accomodations by Subdistrict in Kepahiang Regency, 2016- 2017</i>	232
8.3	Daftar Nama dan Alamat Hotel di Kabupaten Kepahiang, 2017 / <i>Name of Hotel and Address in Kepahiang Regency, 2017</i>	233
9.1	TRANSPORTASI/TRANSPORTATION	
9.1.1	Panjang Jalan Menurut Jenis Permukaan dan Pemerintahan yang Berwenang Mengelolanya di Kabupaten Kepahiang (km), 2014 / <i>Length of Roads by Type of Surface and Level of Government Authority in Kepahiang Regency (km), 2014</i>	241
9.1.2	Panjang Jalan Provinsi menurut Kondisi Jalan di Kabupaten Kepahiang (km), 2015-2018 / <i>Length of Roads Province by Road Condition in Kepahiang Regency (km), 2015-2018</i>	242
9.1.3	Jumlah Kendaraan Umum yang Terdaftar di Kabupaten Kepahiang, 2017 / <i>Number of Registered Public Transport in Kepahiang Regency, 2017</i>	243
9.1.4	Jumlah Kendaraan Tak Umum (Pribadi) yang Terdaftar di Kabupaten Kepahiang, 2017 / <i>Number of Registered Private Transport in Kepahiang Regency, 2017</i>	244
9.1.5	Jumlah Kendaraan Dinas yang Terdaftar di Kabupaten Kepahiang, 2017 / <i>Number of Registered Service Vehicles in Kepahiang Regency, 2017</i>	245
9.1.6	Jumlah Kendaraan yang di-kir menurut Jenisnya, 2017 / <i>Number of Vehicles being Tested by Type in Kepahiang Regency, 2017</i>	247
9.2	KOMUNIKASI/COMMUNICATION	
9.2.1	Lalu Lintas Wesel Pos di Kabupaten Kepahiang, 2013-2017 / <i>Traffic Postal Orders in Kepahiang Regency, 2013-2017</i>	248
9.2.2	Jumlah Pengiriman Pos (Lembar) menurut Jenis di Kabupaten Kepahiang, 2016-2017 / <i>Number of Mailing (Sheet) by Type in Kepahiang Regency, 2016-2017</i>	249
9.2.3	Rata-rata Tarif Surat, Kartu Pos, Wesel, Paket Pos dan Jasa Giro dalam Negeri di Kabupaten Kepahiang, 2017 / <i>Average Rate Letters , Postcards , Wesel ,Parcel Post and Domestic Giro Services in Kepahiang Regency, 2017</i>	250
9.2.4	Rate Penggunaan Telepon di Kabupaten Kepahiang, 2014-2017 /	

	<i>Telephone Usage Rate in Kepahiang Regency, 2014-2017</i>	251
9.2.5	Kapasitas Akses Internet Kecepatan Tinggi (Speedy) Terisi dan Terpakai di Kabupaten Kepahiang, Maret 2014 – Maret 2017 / <i>High Speed Internet Access (Speedy) Filled and Used Capacity in Kepahiang Regency, March 2014 - March 2017</i>	252
10	KEUANGAN DAERAH DAN HARGA/FINANCIAL AND PRICE	
10.1	Realisasi Penerimaan Daerah menurut Jenis Penerimaan di Kabupaten Kepahiang, 2016-2017 / <i>Actual Receipt by Kind of Receipt in Kepahiang Regency, 2016-2017</i>	257
10.2	Realisasi Pengeluaran Daerah menurut Jenis Pengeluaran di Kabupaten Kepahiang, 2016-2017 / <i>Actual Expenditure by Kind of Expenditure in Kepahiang Regency, 2016-2017</i>	259
10.3	Target dan Realisasi Wajib Pajak Bumi dan Bangunan menurut Kecamatan in Kepahiang Regency, 2017 / <i>Target and Realization of Land and Building Tax Payer by Subdistrict in Kepahiang Regency, 2017</i>	260
10.4	Target dan Realisasi Penerimaan Pajak Bumi dan Bangunan menurut Kecamatan in Kepahiang Regency, 2017 / <i>Target and Realization of Land and Building Tax Revenue by Subdistrict in Kepahiang Regency, 2017</i>	261
10.5	Harga Eceran Beberapa Jenis Barang di Kabupaten Kepahiang, 2017 / <i>Retail Prices of Some Goods in Kepahiang Regency, 2017</i>	262
11	PENGELUARAN PENDUDUK DAN KONSUMSI MAKANAN / EXPENDITURE AND FOOD CONSUMPTION	
11.1	Persentase Penduduk menurut Golongan Pengeluaran per Kapita Sebulan Di Kabupaten Kepahiang, 2017 / <i>Percentage of Population by Expenditure per Capita per Month Class in Kepahiang Regency, 2017</i>	271
11.2	Pengeluaran Rata-rata Perkapita Sebulan menurut Kelompok Makanan di Kabupaten Kepahiang (rupiah), 2017 / <i>Average Expenditure per Capita per Month by Food Group in Kepahiang Regency, 2017</i>	272
11.3	Pengeluaran Rata-rata Perkapita Sebulan Menurut Kelompok Bukan Makanan di Kabupaten Kepahiang (rupiah), 2017 / <i>Average Expenditure Per Capita Per Month by Non Food Group in Kepahiang Regency (rupiahs), 2017.....</i>	273
12	PENDAPATAN REGIONAL/REGIONAL INCOME	
12.1	Produk Domestik Regional Bruto Atas Dasar Harga Berlaku Menurut Lapangan Usaha di Kabupaten Kepahiang (juta rupiah), 2014-2017 /	

	<i>Gross Regional Domestic Product at Current Market Prices by Industry in Kepahiang Regency (million rupiahs), 2014–2017.....</i>	287
12.2	Produk Domestik Regional Bruto Atas Dasar Harga Konstan Menurut Lapangan Usaha di Kabupaten Kepahiang (juta rupiah), 2014–2017 / <i>Gross Regional Domestic Product at Constant Market Prices by Industry in Kepahiang Regency (million rupiahs), 2014–2017</i>	289
12.3	Distribusi Persentase Produk Domestik Regional Bruto Atas Dasar Harga Berlaku Menurut Lapangan Usaha di Kabupaten Kepahiang (persen), 2014–2017 / <i>Percentage Distribution of Gross Regional Domestic Product at Current Market Prices by Industry in Kepahiang Regency (percent), 2014–2017</i>	291
12.4	Laju Pertumbuhan Produk Domestik Regional Bruto Atas Dasar Harga Konstan 2010 Menurut Lapangan Usaha di KabupatenKepahiang, 2014–2017 / <i>Growth Rate of Gross Regional Domestic Product at 2010 Constant Market Prices by Industry in Kepahiang Regency, 2014–2017</i>	293
12.5	Indeks Harga Implisit Produk Domestik Regional Bruto Menurut Lapangan Usaha di Kabupaten Kepahiang (2010=100), 2014–2017 / <i>Implicit Price Index of Gross Regional Domestic Product by Industry in Kepahiang Regency (2010=100), 2014–2017.....</i>	295
12.6	Laju Implisit Produk Domestik Regional Bruto Menurut Lapangan Usaha di Kabupaten Kepahiang, 2014–2017 / <i>Implicit Growth Rate of Gross Regional Domestic Product by Industry in Kepahiang Regency, 2014–2017</i>	297
12.7	Produk Domestik Regional Bruto per Kapita atas Dasar Harga Berlaku Menurut Lapangan Usaha di Kabupaten Kepahiang (juta rupiah), 2014–2017 / <i>Gross Regional Domestic Product per Capita at Current Market by Industry in Kepahiang Regency (million rupiahs), 2014–2017...</i>	299
12.8	Produk Domestik Regional Bruto atas Dasar Harga Berlaku Menurut Pengeluaran di Kabupaten Kepahiang (juta rupiah), 2014–2017 / <i>Gross Regional Domestic Product at Current Market by Expenditure in Kepahiang Regency (million rupiahs), 2014–2017</i>	301
12.9	Produk Domestik Regional Bruto atas Dasar Harga Konstan Menurut Pengeluaran di Kabupaten Kepahiang (juta rupiah), 2014–2017 / <i>Gross Regional Domestic Product at Constant Price by Expenditure in Kepahiang Regency (million rupiahs), 2014–2017</i>	302
12.10	Laju Pertumbuhan Produk Domestik Regional Bruto Atas Dasar Harga Konstan 2010 Menurut Pengeluaran di KabupatenKepahiang, 2014–2017 / <i>Growth Rate of Gross Regional Domestic Product at 2010 Constant Market Prices by Expenditure in Kepahiang Regency, 2014–2017</i>	303

12.11	Distribusi Persentase Produk Domestik Regional Bruto Atas Dasar Harga Berlaku Menurut Pengeluaran di Kabupaten Kepahiang (persen), 2014–2017 / <i>Percentage Distribution of Gross Regional Domestic Product at Current Market Prices by Expenditure in Kepahiang Regency (percent), 2014–2017</i>	304
12.12	Laju Implisit Produk Domestik Regional Bruto Menurut Pengeluaran di Kabupaten Kepahiang, 2014–2017 / <i>Implicit Growth Rate of Gross Regional Domestic Product by Expenditure in Kepahiang Regency, 2014–2017</i>	305
13	PERBANDINGAN ANTAR KABUPATEN-KOTA/REGENCY-MUNICIPAL COMPARISON	
13.1	Jumlah Penduduk menurut Kabupaten/Kota di Provinsi Bengkulu (ribu), 2013-2017 / <i>Population by Regency/Municipality in Bengkulu Province (thousand), 2013-2017</i>	310
13.2	Laju Pertumbuhan Produk Domestik Regional Bruto Kabupaten/Kota Atas Dasar Harga Konstan 2010 (persen), 2013- 2017 / <i>Growth Rate of Gross Regional Domestic Product at 2010 Constant Price by Regency/Municipality (percent), 2013-2017</i>	311
13.3	Jumlah Penduduk Miskin Menurut Kabupaten/Kota di Provinsi Bengkulu (ribu), 2013-2017 / <i>Number of Poor People by Regency/Municipality in Bengkulu Province (thousand), 2013-2017</i>	312

DAFTAR GAMBAR / LIST OF PICTURE

1	Luas Wilayah Menurut Kecamatan di Kabupaten Kepahiang (km ²), 2017 / <i>Total Area by Subdistrict in Kepahiang Regency (square.km), 2017.....</i>	6
2	Persentase Anggota Dewan Perwakilan Rakyat Daerah Berdasarkan Jenis Kelamin di Kabupaten Kepahiang, 2017 / <i>Percentage of Member of The Regional House of Representatives by Sex in Kepahiang Regency, 2017....</i>	33
3	Persentase Pegawai Negeri Sipil Menurut Golongan Kepangkatan di Kabupaten Kepahiang, 2017 / <i>Percentage of Civil Servants by Hierarchy in Kepahiang Regency, 2017</i>	33
4	Perkembangan Jumlah Penduduk di Kabupaten Kepahiang (jiwa), 2012-2017 / <i>Population Growth in Kepahiang Regency (people), 2012-2017....</i>	63
5	Jumlah Angkatan Kerja menurut Pendidikan Tertinggi yang ditamatkan di Kabupaten Kepahiang, 2017 / <i>Number of Economically Active People by Educational Attainment in Kepahiang Regency, 2017</i>	63
6	Jumlah Sekolah Menurut Jenjang Pendidikan di Kabupaten Kepahiang, 2014 – 2017 / <i>Number of School by Educational Level in Kepahiang Regency, 2014– 2017</i>	91
7	Distribusi Persentase Kasus Kriminal yang Dilaporkan menurut Kepolisian Sektor di Kabupaten Kepahiang, 2017 / <i>Percentage Distribution of Reported Criminal Cases by Subdistrict Police Office in Kepahiang Regency, 2017</i>	91
8	Produksi Padi dan Palawija di Kabupaten Kepahiang (ton), 2014-2015 / <i>Paddy and Crop Production in Kepahiang Regency (ton), 2014-2015.....</i>	160
9	Populasi Ternak Besar di Kabupaten Kepahiang, 2014-2017 / <i>Large Livestock Population in Kepahiang Regency, 2014-2017</i>	160
10	Jumlah Pelanggan Air Minum di Kabupaten Kepahiang, 2013-2017 / <i>Number of Drinking Water Consumer in Kepahiang Regency, 2013-2017</i>	196
11	Jumlah Koperasi menurut Jenis Koperasi di Kabupaten Kepahiang, 2017 / <i>Number of Cooperatives by Type in Kepahiang Regency, 2017</i>	214
12	Jumlah Kendaraan yang Terdaftar di Kabupaten Kepahiang, 2015-2017 / <i>Number of Registered Transport in Kepahiang Regency, 2015-2017</i>	236
13	Persentase Realisasi Penerimaan PBB di Kabupaten Kepahiang, 2017 / <i>Percentage of Revenue Realization of Land and Building Tax in Kepahiang Regency, 2017</i>	253
14	Rata-Rata Pengeluaran per Kapita per Bulan di Kabupaten Kepahiang,	

	2017 / Average Expenditure per Capita per Month in Kepahiang Regency, 2017	266
15	PDRB Kabupaten Kepahiang atas Dasar Harga Berlaku (miliar rupiah), 2013-2017 / GRDP of Kepahiang Regency at Current Market Prices (billion rupiahs), 2013- 2017	282
16	Laju Pertumbuhan PDRB Kabupaten Kepahiang atas Dasar Harga Konstan 2010, 2014-2017 / Growth Rate of GRDP of Kepahiang Regency At 2010 Constant Market Prices, 2014- 2017	282

PENJELASAN UMUM

Tanda-tanda, satuan-satuan, dan lain-lainnya yang digunakan dalam publikasi ini adalah sebagai berikut:

1. TANDA-TANDA

Data tidak tersedia	: ...
Tidak ada atau nol	: —
Data dapat diabaikan	: 0
Tanda decimal	: ,
Data tidak dapat ditampilkan	: NA
Angka perkiraan	: e
Angka sementara	: x
Angka sangat sementara	: xx
Angka diperbaiki	: r

2. SATUAN/UNITS

barel	: 158,99 liter= $1/6,2898 \text{ m}^3$
hektar (ha)	: $10\,000 \text{ m}^2$
kilometer (km)	: 1 000 meter (m)
knot	: 1,8523 km/jam
kuintal	: 100 kg
KWh	: 1 000 Watt hour
MWh	: 1 000 KWh
liter (untuk beras)	: 0,80 kg
ons	: 28,31 gram
ton	: 1 000 kg

Satuan lain: buah, dus, butir, helai/lembar, kaleng, batang, pulsa, ton kilometer (ton-km), jam, menit, persen (%).

Perbedaan angka di belakang koma disebabkan oleh pembulatan angka.

GEOGRAFI DAN IKLIM

GEOGRAPHY AND CLIMATE

1

LETAK GEOGRAFIS

GEOGRAPHICAL LOCATION

2017

02° 43' 07"-03° 46' 48"
Lintang Selatan
101° 55' 19"-103° 01' 29"
Bujur Timur

02° 43' 07"-03° 46' 48"
South Latitude
101° 55' 19"-103° 01' 29"
East Longitude

TINGGI DAERAH
DARI PERMUKAAN
LAUT 200-900 m



PENJELASAN TEKNIS

TECHNICAL NOTES

1. Secara astronomis, Kabupaten Kepahiang terletak pada posisi 101°55'19 " sampai dengan 103°01'29" bujur timur (BT) dan 02°43"07" sampai dengan 03°46'48" Lintang Selatan (LS).
 2. Berdasarkan posisi geografisnya, Kabupaten Kepahiang memiliki batas-batas: Utara - Kabupaten Rejang Lebong; Selatan - Kabupaten Bengkulu Tengah; Barat - Kabupaten Bengkulu Tengah dan Rejang Lebong; Timur - Propinsi Sumatera Selatan.
 3. Kabupaten Kepahiang terdiri dari 8 kecamatan, 105 desa dan 12 kelurahan, yaitu:
 - Kecamatan Muara Kemumu yang terdiri dari 8 desa.
 - Kecamatan Bermani Ilir yang terdiri dari 18 desa dan 1 kelurahan.
 - Kecamatan Seberang Musi yang terdiri dari 13 desa.
 - Kecamatan Tebat Karai yang terdiri dari 13 desa dan 1 kelurahan.
 - Kecamatan Kepahiang yang terdiri dari 16 desa dan 7 kelurahan.
 - Kecamatan Kabawetan yang
1. *Astronomically, Kepahiang Regency is located between 101°55'19 " and 103°01'29" East longitude, and between 02°43"07" and 03°46'48" South latitude.*
 2. *In terms of geographic position, Kepahiang Regency has boundaries as follows: North – Rejang Lebong Regency; South – Bengkulu Tengah Regency; West - Bengkulu Tengah Regency and Rejang Lebong Regency; East – Sumatera Selatan Province.*
 3. *Kepahiang Regency has 8 subdistrict, 105 villages and 12 kelurahan. These include:*
 - *Muara Kemumu consisting of 8 villages.*
 - *Bermani Ilir consisting of 18 villages and 1 kelurahan.*
 - *Seberang Musi consisting of 13 villages.*
 - *Tebat Karai consisting of 13 villages and 1 kelurahan.*
 - *Kepahiang consisting of 16 village and 7 kelurahan.*
 - *Kabawetan consisting of 14 villages and 1 kelurahan.*
 - *Ujan Mas consisting of 16 villages and 1 kelurahan.*

GEOGRAPHY AND CLIMATE

- terdiri dari 14 desa dan 1 kelurahan.
- Kecamatan Ujan Mas yang terdiri dari 16 desa dan 1 kelurahan.
- Kecamatan Merigi yang terdiri dari 7 desa dan 1 kelurahan.
- *Merigi consisting of 7 villages and 1 kelurahan.*

<https://kepahiangkab.bps.go.id>

ULASAN

Kabupaten Kepahiang terletak di dataran tinggi pegunungan Bukit Barisan yang merupakan salah satu wilayah kabupaten di Provinsi Bengkulu. Luas wilayah Kabupaten Kepahiang mencapai lebih kurang 66.500 hektar atau 665 kilometer persegi. Ibukota Kabupaten Kepahiang terletak di Kecamatan Kepahiang.

Secara astronomis, Kabupaten Kepahiang terletak antara 101°55'19" sampai dengan 103°01'29" bujur timur (BT) dan 02°43'07" sampai dengan 03°46'48" Lintang Selatan (LS). Sementara jika dilihat dari letak geografisnya, Kabupaten Kepahiang memiliki batas-batas: Utara - Kabupaten Rejang Lebong; Selatan - Kabupaten Bengkulu Tengah; Barat - Kabupaten Bengkulu Tengah dan Rejang Lebong; Timur – Propinsi Sumatera Selatan.

Secara geografis, Kabupaten Kepahiang yang terletak di dataran tinggi mempunyai iklim yang sejuk. Suhu udara rata-rata di Kabupaten Kepahiang tidak lebih dari 25 °C, dengan jumlah curah hujan tertinggi pada tahun 2017 terjadi di Bulan November, terendah di Bulan Agustus.

DESCRIPTION

Kepahiang Regency is located in the plateau of Bukit Barisan Mountains which is one district in Bengkulu Province. The total area of Kepahiang Regency reaches approximately 66.500 hectares or 665 square kilometers. The capital of Kepahiang Regency is located in Kepahiang Subdistrict.

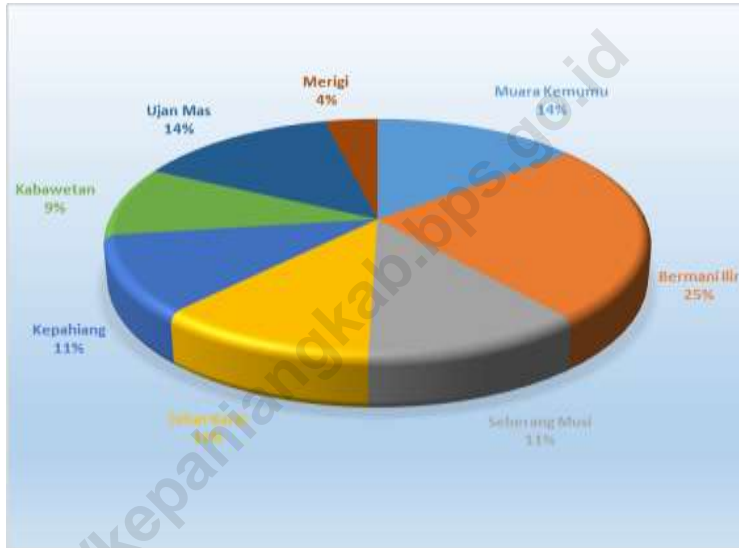
Astronomically, Kepahiang Regency is located between 101°55'19" to 103°01'29" east longitude and 02°43'07" to 03°46'48" south latitude. Meanwhile, if viewed from its geographical position, Kepahiang has boundaries as follows: North – Rejang Lebong Regency; South – Bengkulu Tengah Regency; West - Bengkulu Tengah Regency and Rejang Lebong Regency; East – Sumatera Selatan Province.

Geographically, Kepahiang Regency which is located in the highlands, has a cool climate. The average air temperature in Kepahiang Regency is no more than 25 °C, with the highest rainfall in 2017 was occurred in November, the lowest was in August.

Gambar
Picture

1

Luas Wilayah Menurut Kecamatan di Kabupaten Kepahiang (km²), 2017
Total Area by Subdistrict in Kepahiang Regency (square.km), 2017



1.1. GEOGRAFI/GEOGRAHY

Tabel 1.1.1 Luas Wilayah Menurut Kecamatan di Kabupaten Kepahiang, 2017
 Table Total Area by Subdistrict in Kepahiang Regency, 2017

	Kecamatan Subdistrict	Luas (Km2) Area (Km2)	Persentase Percentage
	(1)	(2)	(3)
010	Muara Kemumu	95,07	14,29
020	Bermani Ilir	163,91	24,65
030	Seberang Musi	76,65	11,53
040	Tebat Karai	76,88	11,56
050	Kepahiang	71,92	10,82
060	Kabawetan	63,31	9,52
070	Ujan Mas	93,08	13,99
080	Merigi	24,18	3,64

Sumber : Badan perencanaan Pembangunan Daerah Kabupaten Kepahiang
 Source :

Tabel

1.1.2

Table

Tinggi Wilayah di Atas Permukaan Laut (DPL) Menurut Kecamatan di Kabupaten Kepahiang, 2017
Height Above Mean Sea Level (AMSL) by Subdistrict in Kepahiang Regency, 2017

	Kecamatan Subdistrict	Ibukota Kecamatan Capital of Subdistrict	Tinggi/Height (Meter)
	(1)	(2)	(3)
010	Muara Kemumu	Batu Kalung	600
020	Bermani Ilir	Keban Agung	400
030	Seberang Musi	Lubuk Sahung	600
040	Tebat Karai	Penanjung Panjang Atas	700
050	Kepahiang	Pasar Ujung	500
060	Kabawetan	Tangsi Baru	900
070	Ujan Mas	Ujan Mas Atas	700
080	Merigi	Durian Depun	650

Sumber : Kantor Pertanahan Kabupaten Kepahiang

Source : Land Board of Kepahiang Regency

Tabel 1.1.3
 Table Jarak dari Ibukota Kecamatan ke Ibukota Kabupaten di Kabupaten Kepahiang (km), 2017
Distance between Subdistrict Capital and Regency Capital in Kepahiang Regency (km), 2017

	Kecamatan Subdistrict	Ibukota Kecamatan Capital of Subdistrict	Jarak ke Ibukota Kabupaten Distance to Regency Capital
	(1)	(2)	(3)
010	Muara Kemumu	Batu Kalung	17
020	Bermani Ilir	Keban Agung	7
030	Seberang Musi	Lubuk Sahung	8,5
040	Tebat Karai	Penanjung Panjang Atas	7
050	Kepahiang	Pasar Ujung	2,7
060	Kabawetan	Tangsi Baru	10
070	Ujan Mas	Ujan Mas Atas	8
080	Merigi	Durian Depun	19

Sumber : Kantor Pertanahan Kabupaten Kepahiang
 Source : Land Board of Kepahiang Regency

1.2. IKLIM/CLIMATE

Tabel 1.2.1 Jumlah Curah Hujan Kumulatif per Bulan di Kabupaten Kepahiang (mm), 2016-2017
 Table Amount of Cumulative Rainfall by Month in Kepahiang Regency (mm), 2016-2017

Bulan Month	2016	2017
(1)	(2)	(3)
Januari/January	362	192,7
Februari/February	333	330,2
Maret/March	358	272,3
April/April	323	339,8
Mei/May	264	195,8
Juni/June	206	85,4
Juli/July	140	123,6
Agustus/August	183	67,6
September/September	296	240,6
Oktober/October	396	293,9
November/November	557	396,5
Desember/December	350	362,3

Sumber : Stasiun Geofisika Kepahiang Bengkulu
 Source : Geophysical Station of Kepahiang Bengkulu

Tabel 1.2.2 Jumlah Hari Hujan per Bulan di Kabupaten Kepahiang, 2016-2017
 Table Number of Rainy Days by Month in Kepahiang Regency, 2017

Bulan Month	2016	2017
(1)	(2)	(3)
Januari/January	24	23
Februari/February	19	24
Maret/March	23	22
April/April	28	28
Mei/May	26	28
Juni/June	17	17
Juli/July	18	23
Agustus/August	22	26
September/September	29	24
Oktober/October	27	21
November/November	29	28
Desember/December	24	29

Sumber : Stasiun Geofisika Kepahiang Bengkulu
 Source : Geophysical Station of Kepahiang Bengkulu

Tabel 1.2.3 Kelembaban Nisbih Udara per Bulan di Kabupaten Kepahiang (%), 2016-2017
 Table Nisbih Humidity by Month in Kepahiang Regency (%), 2016-2017

Bulan Month	2016	2017
(1)	(2)	(3)
Januari/January	87	86
Februari/February	86	87
Maret/March	86	84
April/April	89	86
Mei/May	88	88
Juni/June	86	85
Juli/July	86	86
Agustus/August	86	85
September/September	87	86
Oktober/October	87	85
November/November	88	87
Desember/December	93	88

Sumber : Stasiun Geofisika Kepahiang Bengkulu
 Source : Geophysical Station of Kepahiang Bengkulu

Tabel 1.2.4 Temperatur Rata-rata per Bulan di Kabupaten Kepahiang ($^{\circ}\text{C}$), 2016-2017
 Table Average Temperature by Month in Kepahiang Regency ($^{\circ}\text{C}$), 2016-2017

Bulan Month	2016	2017
(1)	(2)	(3)
Januari/January	24,6	23,4
Februari/February	24,4	23,7
Maret/March	24,9	24,1
April/April	24,6	24,1
Mei/May	24,9	24,4
Juni/June	24,2	24,1
Juli/July	23,8	23,8
Agustus/August	23,8	24,1
September/September	23,7	24,0
Oktober/October	23,7	24,1
November/November	23,8	24,0
Desember/December	23,6	23,5

Sumber : Stasiun Geofisika Kepahiang Bengkulu
 Source : Geophysical Station of Kepahiang Bengkulu

Tabel
 1.2.5
 Table
 Temperatur Maksimum Rata-rata per Bulan di Kabupaten Kepahiang ($^{\circ}\text{C}$), 2016-2017
 Average Maximum Temperature by Month in Kepahiang Regency ($^{\circ}\text{C}$), 2016-2017

Bulan Month	2016	2017
(1)	(2)	(3)
Januari/January	30,1	28,6
Februari/February	29,8	29,0
Maret/March	30,5	30,1
April/April	30,6	29,5
Mei/May	30,3	30,0
Juni/June	30,0	29,6
Juli/July	30,1	29,4
Agustus/August	29,4	29,3
September/September	29,4	29,8
Oktober/October	28,8	29,5
November/November	29,4	28,8
Desember/December	29,8	28,6

Sumber : Stasiun Geofisika Kepahiang Bengkulu
 Source : Geophysical Station of Kepahiang Bengkulu

Tabel 1.2.6 Suhu Udara Minimum per Bulan di Kabupaten Kepahiang ($^{\circ}\text{C}$), 2016-2017
 Table Minimum Temperature by Month in Kepahiang Regency ($^{\circ}\text{C}$), 2016-2017

Bulan Month	2016	2017
(1)	(2)	(3)
Januari/January	18,8	20,5
Februari/February	18,4	21,0
Maret/March	20,2	20,5
April/April	20,2	21,1
Mei/May	18,8	21,3
Juni/June	19,0	20,5
Juli/July	18,8	20,4
Agustus/August	19,2	20,9
September/September	19,2	20,7
Oktober/October	19,8	21,1
November/November	19,6	21,2
Desember/December	20,0	21,0

Sumber : Stasiun Geofisika Kepahiang Bengkulu
 Source : Geophysical Station of Kepahiang Bengkulu

Tabel
 1.2.7
 Tekanan Udara Rata-rata per Bulan di Kabupaten Kepahiang (Milibar), 2016-2017
 Average Air Pressure by Month in Kepahiang Regency (Milibar), 2016-2017

Bulan Month	2016	2017
(1)	(2)	(3)
Januari/January	1 013,4	1 011,9
Februari/February	1 013,4	1 012,8
Maret/March	1 013,2	1 012,3
April/April	1 012,4	1 012,9
Mei/May	1 012,2	1 012,0
Juni/June	1 012,8	1 012,8
Juli/July	1 012,5	1 012,9
Agustus/August	1 012,5	1 012,5
September/September	1 012,9	1 013,0
Oktober/October	1 012,5	1 012,9
November/November	1 012,4	1 011,4
Desember/December	1 011,8	1 012,5

Sumber : Stasiun Geofisika Kepahiang Bengkulu
 Source : Geophysical Station of Kepahiang Bengkulu

Tabel 1.2.8 Rata-rata Penyinaran Matahari per Hari di Kabupaten Kepahiang (%), 2016-2017
 Table Average Solar Exposure per Day in Kepahiang Regency (%), 2016-2017

Bulan Month	2016	2017
(1)	(2)	(3)
Januari/January	26,9	31,6
Februari/February	51,6	43,9
Maret/March	59,6	52,6
April/April	49,0	50,8
Mei/May	60,0	52,6
Juni/June	62,3	54,4
Juli/July	63,2	62,7
Agustus/August	56,4	54,6
September/September	54,4	56,6
Oktober/October	33,7	52,1
November/November	41,7	33,1
Desember/December	35,5	39,5

Sumber : Stasiun Geofisika Kepahiang Bengkulu
 Source : Geophysical Station of Kepahiang Bengkulu

GEOGRAPHY AND CLIMATE

Tabel 1.2.9 Jumlah Penyinaran Matahari per Bulan di Kabupaten Kepahiang (%), 2016-2017
 Table The amount of Solar Exposure by Month in Kepahiang Regency (%), 2016-2017

Bulan Month	2016	2017
(1)	(2)	(3)
Januari/January	835,0	980,0
Februari/February	1 443,8	1 228,8
Maret/March	1 846,3	1 741,3
April/April	1 517,7	1 525,0
Mei/May	1 737,5	1 631,3
Juni/June	1 867,5	1 632,5
Juli/July	1 960,0	1 942,5
Agustus/August	1 747,5	1 692,5
September/September	1 687,5	1 698,8
Oktober/October	1 043,8	1 615,0
November/November	1 292,5	1 026,3
Desember/December	1 100,0	1 225,0

Sumber : Stasiun Geofisika Kepahiang Bengkulu
 Source : Geophysical Station of Kepahiang Bengkulu

Tabel 1.2.10 Rata-rata Kecepatan Angin per Bulan di Kabupaten Kepahiang (Km/jam), 2016-2017
 Table *Average Wind Velocity by Month in Kepahiang Regency (Km/jam), 2016-2017*

Bulan Month	2016	2017
(1)	(2)	(3)
Januari/January	3,0	3,8
Februari/February	3,1	3,4
Maret/March	3,3	3,4
April/April	2,7	3,6
Mei/May	2,5	2,8
Juni/June	3,0	3,3
Juli/July	3,1	3,3
Agustus/August	3,2	3,2
September/September	3,5	3,4
Oktober/October	2,8	3,0
November/November	2,5	3,3
Desember/December	4,2	2,8

Sumber : Stasiun Geofisika Kepahiang Bengkulu
 Source : Geophysical Station of Kepahiang Bengkulu

Tabel 1.2.11 Kecepatan Angin Minimum per Bulan di Kabupaten Kepahiang (Km/jam), 2016-2017
 Table Minimum Wind Velocity by Month in Kepahiang Regency (Km/jam), 2016-2017

Bulan Month	2016	2017
(1)	(2)	(3)
Januari/January	1,5	1,6
Februari/February	0,4	1,2
Maret/March	2,3	2,4
April/April	0,6	2,1
Mei/May	1,3	1,8
Juni/June	1,8	2,0
Juli/July	1,9	1,0
Agustus/August	1,2	2,1
September/September	2,1	1,9
Oktober/October	1,0	0,6
November/November	1,3	1,4
Desember/December	1,8	1,0

Sumber : Stasiun Geofisika Kepahiang Bengkulu
 Source : Geophysical Station of Kepahiang Bengkulu

Tabel
 1.2.12
 Table

Kecepatan Angin Maksimum per Bulan di Kabupaten Kepahiang (Km/jam), 2016-2017
Maximum Wind Velocity by Month in Kepahiang Regency (Km/jam), 2016-2017

Bulan Month	2016	2017
(1)	(2)	(3)
Januari/January	6,1	6,2
Februari/February	6,6	5,8
Maret/March	5,5	4,9
April/April	4,8	5,7
Mei/May	3,5	4,0
Juni/June	4,9	4,7
Juli/July	4,4	4,6
Agustus/August	4,8	4,7
September/September	4,8	5,5
Oktober/October	4,4	6,0
November/November	6,0	7,8
Desember/December	7,2	5,2

Sumber : Stasiun Geofisika Kepahiang Bengkulu
 Source : Geophysical Station of Kepahiang Bengkulu

Tabel 1.2.13 Jumlah Getaran Gempa di Kabupaten Kepahiang, 2012-2017
 Table Number of Earthquake Vibrations in Kepahiang Regency, 2012-2017

Tahun Year	Jumlah Gempa Number of earthquake Vibrations
(1)	(2)
2013	1 430
2014	534
2015	654
2016	563
2017	697

Sumber : Stasiun Geofisika Kepahiang Bengkulu
 Source : Geophysical Station of Kepahiang Bengkulu

Tabel 1.2.14 Jumlah Getaran Gempa per Bulan di Kabupaten Kepahiang, 2016-2017
 Table Number of Earthquake Vibrations by Month in Kepahiang Regency, 2016-2017

Bulan Month	2016	2017
(1)	(2)	(3)
Januari/January	64	52
Februari/February	41	43
Maret/March	55	66
April/April	43	63
Mei/May	24	60
Juni/June	39	48
Juli/July	42	54
Agustus/August	57	120
September/September	47	49
Oktober/October	52	46
November/November	53	50
Desember/December	46	56

Sumber : Stasiun Geofisika Kepahiang Bengkulu
 Source : Geophysical Station of Kepahiang Bengkulu

Tabel 1.2.15 Jumlah Getaran Gempa Tertinggi per Bulan di Kabupaten Kepahiang, 2016-2017
 Number of Highest Earthquake Vibrations by Month in Kepahiang Regency, 2016-2017

Bulan Month	2016		2017	
	4,0<=M<=4,9	M>=5,0	4,0<=M<=4,9	M>=5,0
(1)	(2)	(3)	(4)	(5)
Januari/January	9	1	10	3
Februari/February	10	2	8	5
Maret/March	15	8	17	4
April/April	16	8	7	1
Mei/May	9	3	17	2
Juni/June	9	6	8	2
Juli/July	5	2	13	10
Agustus/August	8	2	10	6
September/September	10	4	11	6
Oktober/October	7	1	11	2
November/November	10	1	9	3
Desember/December	6	-	14	4

Sumber : Stasiun Geofisika Kepahiang Bengkulu
 Source : Geophysical Station of Kepahiang Bengkulu

Tabel 1.2.16 Jumlah Getaran Gempa Terendah per Bulan di Kabupaten Kepahiang, 2016-2017
 Number of Lowest Earthquake Vibrations by Month in Kepahiang Regency, 2016-2017

Bulan Month	2016		2017	
	M<=3,0	3,0<=M<=3,9	M<=3,0	3,0<=M<=3,9
(1)	(2)	(3)	(4)	(5)
Januari/January	11	15	14	25
Februari/February	7	8	12	18
Maret/March	12	20	14	31
April/April	6	10	19	36
Mei/May	6	13	9	32
Juni/June	4	12	10	28
Juli/July	4	14	7	24
Agustus/August	3	6	55	49
September/September	6	9	10	22
Oktober/October	3	20	12	21
November/November	3	22	9	19
Desember/December	6	20	6	32

Sumber : Stasiun Geofisika Kepahiang Bengkulu
 Source : Geophysical Station of Kepahiang Bengkulu

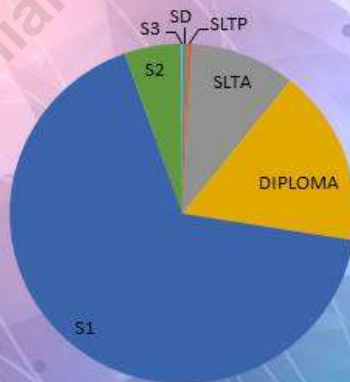
PERSENTASE JUMLAH PEGAWAI PEMDA KAB. KEPAHIANG MENURUT PENDIDIKAN TAHUN 2017

1.719

JUMLAH PEGAWAI PEMDA KAB.
KEPAHIANG PEREMPUAN

1.336

JUMLAH PEGAWAI PEMDA KAB.
KEPAHIANG LAKI-LAKI



PENJELASAN TEKNIS

1. Anggota Dewan Perwakilan Rakyat Daerah (DPRD) dipilih melalui pemilihan umum (pemilu) dan dilantik dalam masa jabatan lima tahun.
2. Susunan pemerintahan Kabupaten Kepahiang periode 2014–2019 terdiri dari bupati, wakil bupati, DPRD, sekretaris daerah, kantor, pelaksana teknis negara dan dinas-dinas.

TECHNICAL NOTES

1. *Regional House of Representatives (DPRD) members are elected through a general election and appointed for a five-years membership.*
2. *The government structure of the Kepahiang Regency period 2014–2019 consists of regent, vice regent, regional house of representatives, the regional secretariat, offices, technical implementation of state , and agencies.*

ULASAN

DESCRIPTION

Perubahan penyelenggaraan pemerintah dari sistem sentralistik menjadi desentralistik melalui otonomi daerah memberikan dampak positif bagi daerah. Pemerintah daerah diberi peluang atau kesempatan untuk menyelenggarakan pemerintahan secara lebih mandiri. Salah satu dampak positif dari pelaksanaan otonomi daerah adalah terjadinya pemekaran daerah provinsi dan kabupaten/kota di seluruh Indonesia.

The changes in the Government's Administration which is from the centralized system to the decentralized through regional autonomy gives positive impacts for the regions. Local governments are given the opportunity to govern more independently. One positive impact of the implementation of regional autonomy is the division of provinces and regencies/cities throughout Indonesia.

Sampai dengan tahun 2017 Kabupaten Kepahiang terdiri dari 8 (delapan) kecamatan. Sementara desa berjumlah 105 dan kelurahan berjumlah 12, tidak mengalami perubahan dari tahun kemarin.

Up to 2017 Kepahiang Regency consists of 8 (eight) subdistricts. While the villages total up to 105 and kelurahan total up to 12.

Pemilihan umum tahun 2014 menghasilkan anggota legislatif dengan jumlah 25 orang dari 11 partai politik. PKPI dengan 4 anggota, Partai Nasional Demokrat (Nasdem), Partai Golkar dan Partai Gerakan Indonesia Raya (Gerindra) merupakan partai terbesar kedua dengan masing-masing 3 anggota yang menduduki kursi legislatif di Dewan Perwakilan Rakyat Daerah (DPRD) Kabupaten Kepahiang, kemudian disusul Partai Demokrasi Indonesia Perjuangan (PDIP), Partai Kebangkitan

The general election in 2014 resulted in 25 legislators from 11 political parties. PKPI has 4 members. Partai Nasional Demokrat (Nasdem), Partai Golkar and Partai Gerakan Indonesia Raya (Gerindra) is the second largest party each with 3 members occupying legislative seats in The Regional House of Representatives (DPRD) of Kepahiang Regency, followed by Partai Demokrasi Indonesia Perjuangan (PDIP), Partai Kebangkitan Bangsa (PKB), Partai Amanat Nasional (PAN) dan Partai Persatuan Pembangunan (PPP) with 2

Bangsa (PKB), Partai Amanat Nasional (PAN) dan Partai Persatuan Pembangunan (PPP) dengan jumlah 2 anggota legislatif. Kemudian dengan jumlah 1 anggota legislatif, dan yang paling sedikit menduduki kursi legislatif berasal dari Partai Keadilan Sejahtera (PKS) dan Partai Demokrat. Komposisi anggota legislatif didominasi laki-laki sebanyak 20 orang, dan perempuan hanya 5 orang. Tingkat pendidikan anggota legislatif DPRD Kabupaten Kepahiang mayoritas berpendidikan SLTA, yaitu sebanyak 44,00 persen. Anggota DPRD menurut komisi, jumlah paling banyak pada Komisi III yaitu 9 (sembilan) anggota.

Pegawai Negeri Sipil (PNS) yang sekarang sudah berganti nama menjadi Aparatur Sipil Negara (ASN) dikelompokkan dalam tiga kelompok, yaitu Sekretariat Daerah, Dinas-dinas, dan Badan/Inspektorat/Kantor/Unit Organisasi. Ketiga kelompok ini bekerja di lingkungan Pemerintah Daerah (Pemda) Kabupaten Kepahiang. Pada tahun 2017, jumlah ASN di lingkungan Pemda Kabupaten Kepahiang sejumlah 3.055 orang. Bila dilihat dari struktur golongan kepangkatan, sebagian besar ASN berada pada golongan III dengan persentase 62,65 persen. Secara berurutan persentase golongan IV, III, II, dan I masing-masing 23,63 persen,

legislators. And the party with the fewest occupied legislative seat is Partai Keadilan Sejahtera (PKS) and Partai Demokrat with 1 legislator. The composition of legislators is dominated by 20 males, leaving women with 5 seats. The majority of education level of legislators in DPRD of Kepahiang Regency is senior high school of 44.00 percent. The members of DPRD according to commissions; the largest number is in Commission III, i.e. 9 (nine) members.

Civilian Servants that has now been changed into Civilian State Apparatus (ASN) are categorized into three groups, namely Regional Secretariat, Services, and Unit of Agencies/Inspectorates/Offices/Organizations. These three groups are working in the Local Government (Pemda) of Kepahiang Regency. In 2017, the number of ASN in the Pemda of Kepahiang Regency is 3.055. In terms of the structure of rank classes, most of ASN are in class III with a percentage of 62,65 percent. Sequentially the percentages of class IV, III, II and I are respectively 23,63 percent, 62,65 percent, 13,19 percent and 0.53 percent. Based on the type of occupation, more than 48 percent of

GOVERNMENT

62,65 persen, 13,19 persen, dan 0,53 persen. Berdasarkan jenis jabatan, lebih dari 48 persen ASN di Pemda Kabupaten Kepahiang berkedudukan sebagai fungsional tertentu di satuan kerja masing-masing, dengan jabatan terbanyak sebagai guru 1.014 orang, perawat 194 orang dan bidan 99 orang.

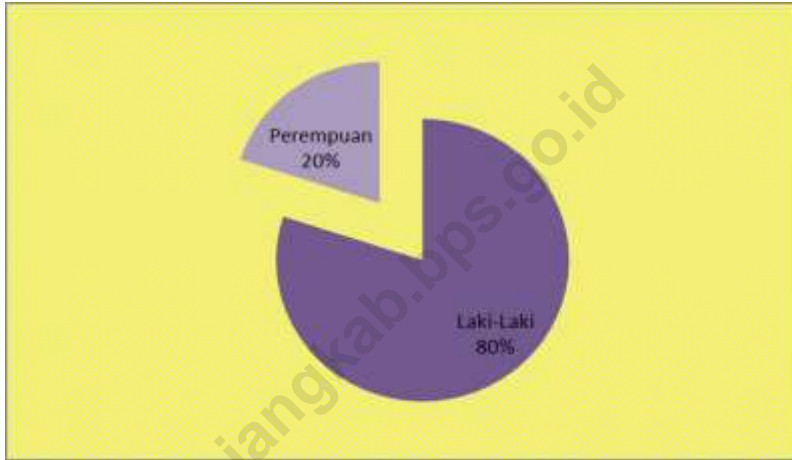
ASN in the Pemda of Kepahiang Regency are occupied as certain functional in their own work unit, with most position for teacher 1.014 ASN, nurse 194 ASN and midwife 99 ASN.

<https://kepahiangkab.bps.go.id>

Gambar

2

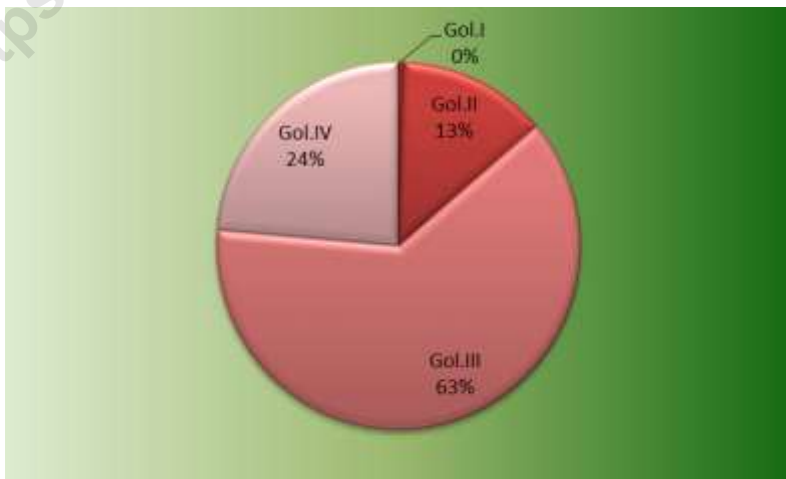
Persentase Anggota Dewan Perwakilan Rakyat Daerah Berdasarkan Jenis Kelamin di Kabupaten Kepahiang, 2017
Percentage of Member of The Regional House of Representatives by Sex in Kepahiang Regency, 2017



Gambar

3

Persentase Pegawai Negeri Sipil Menurut Golongan Kepangkatan di Kabupaten Kepahiang, 2017
Percentage of Civil Servants by Hierarchy in Kepahiang Regency, 2017



GOVERNMENT

2.1. WILAYAH ADMINISTRATIF/ ADMINISTRATIF AREA

Tabel 2.1.1 Jumlah Desa/Kelurahan dan Satuan Lingkungan Setempat Menurut Kecamatan di Kabupaten Kepahiang, 2017
 Table Number of Villages and Local Neighborhood Units by Subdistrict in Kepahiang Regency, 2017

Kecamatan Subdistrict	Desa/ Village	Kelurahan/ Village	Lingkungan	Dusun	RW	RT
(1)	(2)	(3)	(4)	(5)	(6)	(7)
1 Muara Kemumu	8	-	-	54	-	-
2 Bermani Ilir	18	1	-	63	2	5
3 Seberang Musi	13	-	-	41	-	-
4 Tebat Karai	13	1	-	43	3	7
5 Kepahiang	16	7	-	63	25	86
6 Kabawetan	14	1	-	54	2	10
7 Ujan Mas	16	1	-	72	3	12
8 Merigi	7	1	-	22	4	16
Kepahiang	105	12	-	412	39	136

Sumber: Bagian Organisasi dan Tata Laksana SETDA Kabupaten Kepahiang

Source: Organization and Management Section of Regional Government of Kepahiang Regency

Tabel 2.1.2 **Pembagian Daerah Administrasi di Kabupaten Kepahiang, 2017**
Table 2.1.2 *The Division Of Administrative Regions in Kepahiang Regency, 2017*

	Kecamatan Subdistrict	Nama Ibukota Capital of Subdistrict
	(1)	(2)
1	Muara Kemumu	Batu Kalung
2	Bermani Ilir	Keban Agung
3	Seberang Musi	Lubuk Sahung
4	Tebat Karai	Penanjung Panjang
5	Kepahiang	Pasar Ujung
6	Kabawetan	Tangsi Baru
7	Ujan Mas	Ujan Mas Atas
8	Merigi	Durian Depun

Sumber: Bagian Organisasi dan Tata Laksana SETDA Kabupaten Kepahiang

Source: *Organization and Management Section of Regional Government of Kepahiang Regency*

GOVERNMENT

Tabel
2.1.3
Table

Nama Desa/Kelurahan menurut Kecamatan di Kabupaten
Kepahiang, 2017
Kelurahan Name by Subdistrict in Kepahiang Regency, 2017

Kode Kecamatan Subdistrict Code	Kecamatan Subdistrict	Nama Desa/Kelurahan Village/Kelurahan Name
(1)	(2)	(3)
010	Muara Kemumu	001.Limbur Baru 002.Batu Kalung 003.Sosokan Baru 004.Sosokan Taba 005.Batu Bandung 006.Talang Tige 007.Renah Kurung 008.Warung Pojok
020	Bermani Ilir	001.Kembang Seri 002.Pagar Agung 003.Talang Pito 004.Talang Sawah 005.Kota Agung 006.Embong Ijuk 007.Limbur Lama 008.Cinto Mandi 009.Keban Agung 010.Gunung Agung 011.Embong Sido 012.Taba Baru 013.Batu Belarik 014.Bukit Menyan 015.Sosokan Cinto Mandi 016.Muara Langkap 017.Air Raman 018.Cinto Mandi Baru 019. Langgar Jaya
030	Seberang Musi	001.Benuang Galing 002.Air Selimang 003.Tebat Laut 004.Taba padang 005.Lubuk Sahung 006.Temdak 007.Kandang 008.Cirebon Baru 009.Talang Gelompok 010.Air Pesi 011.Talang Babatan 012.Bayung 013.Sungai Jernih

Lanjutan tabel/*Continued table*

Kode Kecamatan Subdistrict Code	Kecamatan Subdistrict	Nama Desa/Kelurahan Village/Kelurahan Name
(1)	(2)	(3)
040	Tebat Karai	001.Tertik 002.Taba Air Pauh 003.Penanjung Panjang 004.Peraduan Binjai 005.Talang Karet 006.Tebat Karai 007.Taba Sating 008.Nanti Agung 009.Karang Tengah 010.Tapak Gedung 011.Tebing Penyamun 012.Sinar Gunung 013.Taba Saling 014.Penanjung Panjang Atas
050	Kepahiang	001.Tebat Monok 002.Kelilik 003.Imigrasi Permu 004.Permu 005.Pasar Ujung 006.Karang Endah 007.Weskust 008.Kampung Bogor 009.Pensiunan 010.Pasar Kepahiang 011.Dusun Kepahiang 012.Kuto Rejo 013.Karang Anyar 014.Taba Tebelet 015.Pelangkian 016.Kelobak 017.Pagar Gunung 018.Suka Merindu 019.Kampung Pensiunan 020.Pasar Sejangtung 021.Padang Lekat 022.Bogor Baru 023.Permu Bawah

GOVERNMENT

Lanjutan tabel/*Continued table*

Kode Kecamatan Subdistrict Code	Kecamatan Subdistrict	Nama Desa/Kelurahan Village/Kelurahan Name
(1)	(2)	(3)
060	Kabawetan	001.Sukasari 002.Bukit Sari 003.Tangsi Duren 004.Tangsi Baru 005.Pematang Donok 006.Babakan Bogor 007.Barat Wetan 008.Air Sempiang 009.Tugu Rejo 010.Bandung Baru 011.Sido Makmur 012.Sumber Sari 013.Mekar Sari 015.Sidorejo 016.Bandung Jaya
070	Ujan Mas	001.Daspetah 002.Ujan Mas Bawah 003.Ujan Mas Atas 004.Suro Lembak 005.Suro Ilir 006.Suro Muncar 007.Suro Baru 008.Pekalongan 009.Pungguk Meranti 010.Bumi Sari 011.Cugung Lalang 012.Suro Bali 013.Tanjung Alam 014.Pungguk Beringgang 015.Meranti Jaya 016.Air Hitam 017.Daspetah II
080	Merigi	001.Lubuk Penyamun 002.Bukit Barisan 003.Durian Depun 004.Pulo Geto 005.Taba Mulan 006.Simpang Kota Bingin 007.Batu Ampar 008.Pulo Geto Baru

Sumber: Master File Desa semester 2 tahun 2017 Kabupaten Kepahiang

Source: Village File Master Semester 2 2017 Kepahiang Regency

2.2 DEWAN PERWAKILAN RAKYAT DAERAH/ REGIONAL HOUSE OF REPRESENTATIVE

Tabel 2.2.1
 Jumlah Anggota Dewan Perwakilan Rakyat Daerah Menurut Partai Politik dan Jenis Kelamin di Kabupaten Kepahiang, 2017
 Number of Members of The Regional House of Representatives by Political Parties and Sex in Kepahiang Regency, 2017

Partai Politik <i>Political Parties</i>	Jenis Kelamin/Sex		
	Laki-Laki <i>Male</i>	Perempuan <i>Female</i>	Jumlah <i>Total</i>
(1)	(2)	(3)	(4)
1. PKPI	2	2	4
2. NASDEM	2	1	3
3. GOLKAR	2	1	3
4. GERINDRA	3	-	3
5. PDIP	1	1	2
6. PKB	2	-	2
7. PAN	2	-	2
8. PPP	2	-	2
9. HANURA	2	-	2
10. DEMOKRAT	1	-	1
11. PKS	1	-	1
Kepahiang	20	5	25

Sumber: Sekeretaryat DPRD Kabupaten Kepahiang

Source: Secretariate of Regional House Of Representative of Kepahiang Regency

GOVERNMENT

Tabel

2.2.2

Table

Jumlah Anggota Dewan Perwakilan Rakyat Daerah Menurut Partai Politik dan Pendidikan di Kabupaten Kepahiang, 2017
Number of Members of The Regional House of Representatives by Political Parties and Education in Kepahiang Regency, 2017

Partai Politik <i>Political Parties</i>	Pendidikan/ <i>Education</i>				Jumlah <i>Total</i>
	SLTA <i>Senior High School</i>	D3 <i>3-year-diploma</i>	S1 <i>Bachelor Degree</i>	S2 <i>Stratum 2</i>	
(1)	(2)	(3)	(4)	(5)	(6)
1. PKPI	2	1	-	1	4
2. NASDEM	2	-	1	-	3
3. GOLKAR	-	-	2	1	3
4. GERINDRA	1	-	2	-	3
5. PDIP	1	-	-	1	2
6. PKB	-	-	-	2	2
7. PAN	2	-	-	-	2
8. PPP	-	1	-	1	2
9. HANURA	2	-	-	-	2
10. DEMOKRAT	-	-	1	-	1
11. PKS	1	-	-	-	1
Kepahiang	11	2	6	6	25

Sumber: Sekeretariat DPRD Kabupaten Kepahiang

Source: *Secretariate of Regional House Of Representative of Kepahiang Regency*

Tabel 2.2.3 Jumlah Anggota Dewan Perwakilan Rakyat Daerah Menurut Komisi dan Jenis Kelamin di Kabupaten Kepahiang, 2017
 Table Number of Members of The Regional House of Representatives by Comission and Sex in Kepahiang Regency, 2017

Komisi <i>Comision</i>	Jenis Kelamin/Sex		
	Laki-Laki <i>Male</i>	Perempuan <i>Female</i>	Jumlah <i>Total</i>
(1)	(2)	(3)	(4)
Pimpinan	3	-	3
1. Komisi I	6	2	8
2. Komisi II	7	1	8
3. Komisi III	7	2	9
Kepahiang	20	5	25

Sumber: Sekeretaryat DPRD Kabupaten Kepahiang

Source: *Secretariate of Regional House Of Representative of Kepahiang Regency*

GOVERNMENT

Tabel

Jumlah Produk DPRD di Kabupaten Kepahiang, 2013-2017

Table

2.2.4

Number of Parliament Product in Kepahiang Regency, 2013-2017

Tahun Year	Perda Local Regulation	Kep DPRD Parliament Decision	Keppim DPRD Leader Parliament Decision	Kep Panmus DPRD Committee Meeting Parliament Decision	Kep Panggar Parliament budget committee decision
(1)	(2)	(3)	(4)	(5)	(6)
2013	7	15	-	-	8
2014	-	25	-	-	-
2015	8	23	-	15	-
2016	11	18	-	16	-
2017	7	35	-	-	-

Sumber: Sekeretariat DPRD Kabupaten Kepahiang

Source: Secretariate of Regional House Of Representative of Kepahiang Regency

2.3 PEGAWAI NEGERI SIPIL/ *CIVIL SERVANT*

Tabel	Jumlah Pegawai Negeri Sipil Menurut Golongan Kepangkatan di Kabupaten Kepahiang, 2016-2017
2.3.1	
Table	<i>Number of Civil Servants by Hierarchy in Kepahiang Regency, 2016-2017</i>

Golongan Kepangkatan <i>Hierarchy</i>	2016	2017
(1)	(2)	(3)
I/A (Juru Muda)	1	-
I/B (Juru Muda Tingkat I)	1	2
I/C (Juru)	7	6
I/D (Juru Tingkat I)	9	8
Golongan I/Range I	18	16
II/A (Pengatur Muda)	51	37
II/B (Pengatur Muda Tingkat I)	65	54
II/C (Pengatur)	136	204
II/D (Pengatur Tingkat I)	154	108
Golongan II/Range II	406	403
III/A (Penata Muda)	515	439
III/B (Penata Muda Tingkat I)	645	645
III/C (Penata)	448	510
III/D (Penata Tingkat I)	323	320
Golongan III/Range III	1 931	1 914
IV/A (Pembina Muda)	590	457
IV/B (Pembina Muda Tingkat I)	124	245
IV/C (Pembina)	18	20
IV/D (Pembina Tingkat I)	1	-
Golongan IV/Range IV	733	722
Jumlah/Total	3 088	3 055

Sumber: Badan Kepegawaian Daerah dan Pengembangan Sumber Daya Manusia Kab. Kepahiang

Source: *Regional Employment and Human Resource Development Board of Kepahiang Regency*

GOVERNMENT

Tabel

2.3.2

Table

Jumlah Pegawai Negeri Sipil Menurut Jenis Jabatan di Kabupaten Kepahiang, 2016- 2017

Number of Civil Servants by Type of Occupation in Kepahiang Regency, 2016-2017

Jenis Jabatan <i>Type of Occupation</i>	2016	2017
(1)	(2)	(3)
Eselon II	15	22
Eselon III	74	121
Eselon IV	127	427
Eselon V	7	6
Jabatan Struktural/ Structural Position	223	576
Fungsional Umum/Staf/ General Functional	1 317	993
Guru/ <i>Teacher</i>	1 066	1 014
Perawat/ <i>Nurse</i>	194	194
Bidan/ <i>Midwife</i>	99	99
Penilik/Pengawas/ <i>Inspector</i>	37	31
Penyuluh Pertanian/ <i>Agricultural Extension</i>	44	48
Dokter/ <i>Doctor</i>	24	25
Nutrisionis	14	13
Fungsional Tertentu Lainnya/ <i>Other certain Functional</i>	70	62
Fungsional Tertentu	1 548	1 486
Jumlah/Total	3 088	3 055

Sumber: Badan Kepegawaian Daerah dan Pengembangan Sumber Daya Manusia Kab. Kepahiang

Source: *Regional Employment and Human Resource Development Board of Kepahiang Regency*

Tabel 2.3.3 Jumlah Pegawai Negeri Sipil Menurut Tingkat Pendidikan yang Ditamatkan dan Jenis Kelamin di Kabupaten Kepahiang, 2017
Number of Civil Servants by Level of Education and Sex in Kepahiang Regency, 2017

Tingkat Pendidikan yang Ditamatkan <i>Level of Education Attained</i>	2016		2017	
	Laki-laki <i>Male</i>	Perempuan <i>Female</i>	Laki-laki <i>Male</i>	Perempuan <i>Female</i>
(1)	(2)	(3)		
SD	14	1	11	1
SLTP	20	-	15	-
SLTA	207	133	191	109
DIPLOMA	168	340	154	359
S1	903	1 155	878	1 171
S2	77	68	84	79
S3	2	-	3	-
Jumlah/Total	1 391	1 697	1 336	1 719

Sumber: Badan Kepegawaian Daerah dan Pengembangan Sumber Daya Manusia Kab. Kepahiang
 Source: *Regional Employment and Human Resource Development Board of Kepahiang Regency*

2.4 PEMERINTAHAN LAINNYA/ OTHER GOVERNMENT ISSUES

Tabel 2.4.1
Table Jumlah Tenaga pemeriksa dan Dinas/Instansi yang diperiksa oleh Inspektorat Kabupaten di Kabupaten Kepahiang, 2013 - 2017
Number of Inspector and Government Institution Examined by Regency Inspectorate in Kepahiang Regency, 2013-2017

Tahun Year	Dinas/Instansi yang Diperiksa Government Institution Examined			Tenaga Pemeriksa Inspector
	Target Target	Realisasi Realization	Persentase Percentage	
(1)	(2)	(3)	(4)	(5)
2013	59	64	108,47	18
2014	60	73	121,67	31
2015	60	80	133,33	44
2016	110	142	129,09	40
2017	110	114	103,63	34

Sumber: Inspektorat Daerah Kabupaten Kepahiang

Source: Inspectorate of Kepahiang Regency

Tabel 2.4.2 Jumlah Personil Kepolisian Republik Indonesia (POLRI) di Kabupaten Kepahiang, 2016 - 2017
 Table Number of National Police Personnel in Kepahiang Regency, 2016-2017

	Kesatuan Police Resorts	2016	2017
	(1)	(2)	(3)
1	Mapolres	199	218
2	Polsek Ujan Mas	22	28
3	Polsek Kepahiang	26	29
4	Polsek Bermani Ilir	23	29
5	Polsek Tebat Karai	21	19
6	Polsek Kabawetan	21	19
	Jumlah/Total	312	342

Sumber: Kepolisian RI Resor Kepahiang

Source: Police Resorts of Kepahiang Regency

GOVERNMENT

Tabel
2.4.3
Table

Jumlah Surat Izin Mengemudi (SIM) menurut Jenisnya di Kabupaten Kepahiang, 2016 - 2017
Number of Driver License by Type in Kepahiang Regency, 2014-2017

Jenis SIM <i>Type of Driver License</i>		2016	2017
(1)		(2)	(3)
1	SIM A	1 128	1 354
2	SIM A UMUM	3	8
3	SIM B1	9	28
4	SIM B1 UMUM	14	47
5	SIM B2	-	-
6	SIM B2 UMUM	1	2
7	SIM C	3 109	3 022
Jumlah/Total		4 264	4 462

Sumber: Kepolisian RI Resor Kepahiang

Source: *Police Resorts of Kepahiang Regency*

Tabel 2.4.4 Jumlah Lembaga Ketahanan Masyarakat Desa menurut Kategorinya di Kabupaten Kepahiang, 2017
Number of Village Community Resilience Institution by Category in Kepahiang Regency, 2017

Kecamatan <i>Subdistrict</i>	Kategori <i>Category</i>	
	Lembaga Pemberdayaan Masyarakat (LPM)/LKMD <i>Institute for Community Empowerment</i>	Badan Permusyawaratan Desa (BPD) <i>Village Consultative Service</i>
(1)	(2)	(3)
1 Muara Kemumu	8	8
2 Bermani Ilir	18	18
3 Seberang Musi	13	13
4 Tebat Karai	13	13
5 Kepahiang	16	16
6 Kabawetan	14	14
7 Ujan Mas	16	16
8 Merigi	7	7
Jumlah/Total	105	105

Sumber: Dinas Sosial, Pemberdayaan Masyarakat dan Desa Kabupaten Kepahiang

Source: Social, Community and Village Empowerment Service of Kepahiang Regency

GOVERNMENT

Tabel

2.4.5

Table

Jumlah Perizinan yang Dikeluarkan menurut Jenis Perizinan di Kabupaten Kepahiang, 2015 - 2017

Number of Licensing Released by Type of Licensing in Kepahiang Regency, 2015-2017

	Jenis Izin <i>Type of Licensing</i>	2015	2016	2017
	(1)		(2)	(3)
1	Bagian Perekonomian (HO)/ <i>Economic Section</i>	480	508	429
2	Dinas Pekerjaan Umum (IMB)/ <i>Public Works Service (Building Permit)</i>	276	189	366
3	Dinas Koperasi, UKM, Perindag (TDP,SIUP,TDI)/ <i>Cooperatives , SMEs , industry and trade Service</i>	231	278	306
4	Dinas Kesehatan (Izin perawat, Izin bidan, izin klinik, izin toko obat, izin pirt, izin pengobatan tradisional)/ <i>Public Health Service (nurse permission , midwife licenses, clinic permission , drug store permission, household industry food permission, traditional medicine permission)</i>	33	150	90
5	Dinas Kebudayaan, Pariwisata dan Perhubungan (Izin hiburan)/ <i>Culture , Tourism and Transport Service (Permits entertainment)</i>	-	-	1
6	Dinas Pendidikan, Pemuda dan Olahraga (Izin PAUD, izin PKBM, izin kursus)/ <i>Education, Youth and Sports Service (Licensed early childhood, PKBM permit, license courses)</i>	39	4	76
7	Dinas ESDM (Izin galian C)/ <i>C excavation permit</i>	1	-	-
8	Dinas Perindustrian dan Tenaga Kerja / <i>Industry and Labor Service</i>	-	-	-

Lanjutan Tabel 2.4.5

Jenis Izin		2015	2016	2017
Type of Licensing				
(1)			(2)	(3)
9	Izin Penelitian / <i>Research Permit</i>	-	-	57
10	Izin Prinsip / <i>Principle Permit</i>	-	-	10
11	Izin Reklame / <i>Advertisement Permit</i>	-	-	11
12	Izin Lokasi / <i>Location Permit</i>	-	-	1
Jumlah/Total		1 060	1 129	1 351

Sumber: Dinas Penanaman Modal dan Perizinan Terpadu Satu Pintu Kabupaten Kepahiang

Source: One-door Integrated Licensing and Investment Services Office of Kepahiang Regency

GOVERNMENT

Tabel 2.4.6 Jumlah Perizinan yang Dikeluarkan menurut Bulan di Kabupaten Kepahiang, 2015 - 2017
 Table Number of Licensing Released by Month in Kepahiang Regency, 2015-2017

Bulan Month	2015	2016	2017
(1)	(2)	(3)	(4)
Januari/January	45	87	-
Februari/February	172	113	146
Maret/March	82	121	152
April/April	81	102	211
Mei/May	67	97	183
Juni/June	85	61	179
Juli/July	37	91	127
Agustus/August	43	80	54
September/September	171	71	60
Oktober/October	44	72	55
November/November	100	90	44
Desember/December	133	144	140
Jumlah/Total	1 060	1 129	1 351

Sumber: Dinas Penanaman Modal dan Perizinan Terpadu Satu Pintu Kabupaten Kepahiang
 Source: One-door Integrated Licensing and Investment Services Office of Kepahiang Regency

Tabel
 _____ 2.4.7
 Table

Jumlah Lembaga Swadaya Masyarakat (LSM)/ Organisasi Masyarakat (Ormas) yang Terdaftar menurut Kecamatan di Kabupaten Kepahiang, 2018
Number of Registered Governmental Organization (NGOs) / Civil Society Organizations (CSOs) by Subdistrict in Kepahiang Regency, 2018

	Kecamatan <i>Subsitrict</i>	LSM <i>NGOs</i>	Organisasi Kemasyarakatan <i>CSOs</i>
	(1)	(2)	(3)
1	Muara Kemumu	-	-
2	Bermani Ilir	-	-
3	Seberang Musi	-	-
4	Tebat Karai	-	-
5	Kepahiang	9	22
6	Kabawetan	-	-
7	Ujan Mas	-	-
8	Merigi	-	1
	Jumlah/Total	9	23

Sumber: Kantor Kesatuan Bangsa dan Politik Kabupaten Kepahiang

Source: *Office of National and Political Unity of Kepahiang Regency*

GOVERNMENT

Tabel

2.4.8

Table

Jumlah Anggota Satuan Polisi Pamong Praja menurut Statusnya di Kabupaten Kepahiang, 2015 - 2017

Number of Civil Service Police Unit by Status in Kepahiang Regency, 2015-2017

	Status	2015	2016	2017
	(1)	(2)	(3)	(4)
1	Pegawai Negeri Sipil/ <i>Civil Servant</i>	31	29	33
2	Tenaga Kontrak/ <i>Contract Worker</i>	170	157	173
3	Tenaga Sukarela/ <i>Voluntary Workers</i>	-	-	-
	Jumlah/Total	201	186	206

Sumber: Satuan Polisi Pamong Praja Kabupaten Kepahiang

Source: *Civil Service Police Unit of Kepahiang Regency*

Tabel 2.4.9
Jumlah Sertifikat Tanah yang Dikeluarkan menurut Jenis Hak atas Tanah di Kabupaten Kepahiang, 2013 - 2016
Number of Land Certificate incurred by Type of Land Rights in Kepahiang Regency, 2013-2016

Hak atas Tanah	2013	2014	2015	2016	2017
(1)	(2)	(3)	(4)	(5)	(6)
Hak Milik	2 870	2 784	3 219	3 070	
Hak Guna Bangunan	12	95	61	160	
Hak Guna Usaha	-	-	-	-	
Hak Pakai	34	9	14	27	
Jumlah Total	2 916	2 888	3 294	3 257	

Sumber : Kantor Pertanahan Kabupaten Kepahiang

Source : Land Board of Kepahiang Regency

KEPENDUDUKAN DAN KETENAGAKERJAAN

POPULATION AND EMPLOYMENT

3

134.938

JUMLAH PENDUDUK
KEPAHIANG

68.944

JUMLAH PEN-
DUDUK PEREM-
PUAN

65.994

JUMLAH PEN-
DUDUK LAKI-LAKI

Jumlah Angkatan Kerja Laki-laki

43.661 Orang

Jumlah Angkatan Kerja Perempuan

30.442 Orang

Jumlah Total

74.103 Orang



PENJELASAN TEKNIS

1. Sumber utama data kependudukan adalah sensus penduduk yang dilaksanakan setiap sepuluh tahun sekali. Sensus penduduk telah dilaksanakan sebanyak enam kali sejak Indonesia merdeka, yaitu tahun 1961, 1971, 1980, 1990, 2000, dan 2010.

Di dalam sensus penduduk, pencacahan dilakukan terhadap seluruh penduduk yang berdomisili di wilayah teritorial Indonesia termasuk warga negara asing kecuali anggota korps diplomatik negara sahabat beserta keluarganya.

Metode pengumpulan data dalam sensus dilakukan dengan wawancara antara petugas sensus dengan responden dan juga melalui *e-census*. Pencatatan penduduk menggunakan konsep usual residence, yaitu konsep di mana penduduk biasa bertempat tinggal. Bagi penduduk yang bertempat tinggal tetap dicacah di mana mereka biasa tinggal, sedangkan untuk penduduk yang tidak bertempat tinggal tetap dicacah di tempat di mana mereka ditemukan petugas sensus pada malam 'Hari Sensus'. Termasuk penduduk yang tidak bertempat tinggal tetap adalah

TECHNICAL NOTES

1. *The main source of demographic data is population census, which is conducted every ten years. Population Census has been conducted six times since Indonesia's independence: 1961, 1971, 1980, 1990, 2000, and 2010.*

The population census enumerates all residents who domicile in the entire territory of Indonesia including foreign citizens except the diplomatic corps members and their families.

The method of data collection in a population census involves interviewing respondents and conducting e-census. Enumeration of the population uses the concept of "usual residence", which is the concept of "places where people usually live". De jure was applied to the permanent residents, while de facto was applied to non-permanent residents. The permanent residents were enumerated in place where they normally live, the non-permanent residents were enumerated where they were found by the enumerators, on the night of 'Census Date'. The non permanent residents include homeless people, ship crew, boat people, remote

POPULATION AND EMPLOYMENT

tuna wisma, awak kapal berbendera Indonesia, penghuni perahu/rumah apung, masyarakat terpencil/terasing, dan pengungsi. Bagi mereka yang mempunyai tempat tinggal tetap dan sedang bepergian ke luar wilayah lebih dari enam bulan, tidak dicacah di tempat tinggalnya, tetapi dicacah di tempat tujuannya. Untuk tahun yang tidak dilaksanakan sensus penduduk, data kependudukan diperoleh dari hasil proyeksi penduduk. Proyeksi penduduk merupakan suatu perhitungan ilmiah yang didasarkan pada asumsi dari komponen-komponen perubahan penduduk, yaitu kelahiran, kematian, dan migrasi. Proyeksi penduduk Indonesia 2010–2035 menggunakan data dasar penduduk hasil SP2010.

2. **Penduduk Indonesia** adalah semua orang yang berdomisili di wilayah teritorial Indonesia selama 6 bulan atau lebih dan atau mereka yang berdomisili kurang dari 6 bulan tetapi bertujuan menetap.
3. **Laju pertumbuhan penduduk** adalah angka yang menunjukkan persentase pertambahan penduduk dalam jangka waktu tertentu.

area community, and internally displaced persons. Those who had permanent residence and had been travelling away from their home for six months or more were not enumerated in their permanent place, but in the place where they were during the census.

For the periods where the population census is not conducted, population projection is done to estimate population during those years. The population projection is an estimate based on the demographic components, such as birth, death, and migration. Indonesia's 2010–2035 population projection used the 2010 Population Census as the base population.

2. **The population of Indonesia** are all residents of the entire territory of Indonesia who have stayed for six months or longer, and those who intended to stay more than six months even though their length of stay is less than six months.
3. **The growth rate of population** is the number that show percentage of population growth within a specified period.

KEPENDUDUKAN DAN KETENAGAKERJAAN

4. **Kepadatan penduduk** adalah rasio banyaknya penduduk per kilometer persegi.
 5. **Rasio jenis kelamin** adalah perbandingan antara penduduk laki-laki dan penduduk perempuan pada suatu wilayah dan waktu tertentu. Biasanya dinyatakan dengan banyaknya penduduk laki-laki untuk 100 penduduk perempuan.
 6. **Distribusi penduduk** adalah pola persebaran penduduk di suatu wilayah, baik berdasarkan batas-batas geografis maupun berdasarkan batas-batas administrasi pemerintahan.
 7. **Komposisi penduduk** adalah pola persebaran penduduk menurut karakteristiknya, contoh: penduduk menurut kelompok umur, penduduk menurut jenis kelamin
 8. **Penduduk usia kerja** adalah penduduk yang berumur 15 tahun ke atas.
 9. **Angkatan kerja** adalah penduduk usia kerja (15 tahun ke atas) yang bekerja, punya pekerjaan namun sementara tidak bekerja, dan pengangguran.
4. **Population density** is ratio of population per square kilometer.
 5. **Sex ratio** is the ratio of males population to females population in a given area and time, usually expressed as the number of males for every 100 females.
 6. **Population distribution** is the pattern of population distribution in an area, either by geographic boundaries or by government administrative boundaries.
 7. **Population composition** is the pattern of population distribution by its characteristics, example: population by age group, population by sex
 8. **Working age population** is persons of 15 years and over.
 9. **Labor force or economically active** are persons of 15 years and over, who in the previous week were working, temporarily absent from work but having jobs, and

- unemployment.*
10. **Bekerja** adalah kegiatan ekonomi yang dilakukan oleh seseorang dengan maksud memperoleh atau membantu memperoleh pendapatan atau keuntungan dan lamanya bekerja paling sedikit 1 jam secara terus menerus dalam seminggu yang lalu (termasuk pekerja keluarga tanpa upah yang membantu dalam suatu usaha/kegiatan ekonomi).
 10. **Working** is economic activity conducted by a person and intended to earn income by doing work or helping to do work at least one hour continuously during the reference week (including unpaid family worker/s for any economic activity).
 11. **Jumlah jam kerja seluruhnya** adalah jumlah jam kerja yang digunakan untuk bekerja (tidak termasuk jam kerja istirahat resmi dan jam kerja yang digunakan untuk hal-hal di luar pekerjaan).
 11. **Total working hours** is the total hours spent by an employee to perform all jobs (excluding the time used for other activities which are not classified as work).
 12. **Lapangan usaha** adalah bidang kegiatan dari pekerjaan/tempat bekerja di mana seseorang bekerja. Klasifikasi lapangan usaha mengikuti Klasifikasi Baku Lapangan Usaha Indonesia (KBLI) dalam 1 digit.
 12. **Industry** is field of a person's activity or establishment. The classification of industries follows the Indonesia Standard Industrial Classification (KBLI) in one digit.
 13. **Status pekerjaan** adalah kedudukan seseorang dalam unit usaha/kegiatan dalam melakukan pekerjaan.
 13. **Employment status** is the status of a person at his place of work or establishment where he was employed.
 14. **Berusaha sendiri tanpa dibantu orang lain** adalah bekerja atau
 14. **Own-account worker** is a person who works at his own risk without

berusaha dengan menanggung risiko secara ekonomis, yaitu dengan tidak kembalinya ongkos produksi yang telah dikeluarkan dalam rangka usahanya tersebut, serta tidak menggunakan pekerja dibayar maupun pekerja tak dibayar, termasuk yang sifat pekerjaannya memerlukan teknologi atau keahlian khusus.

assisted by paid per mount worker or unpaid worker include technical job or skill job.

15. **Berusaha dibantu buruh tidak tetap/buruh tidak dibayar** adalah bekerja atau berusaha atas risiko sendiri, dan menggunakan buruh/pekerja tak dibayar dan atau buruh/pekerja tidak tetap.

15. ***Employer assisted by temporary workers/unpaid worker*** is a person who works at his own risk and assisted by temporary worker/unpaid worker.

16. **Berusaha dibantu buruh tetap/buruh dibayar** adalah berusaha atas risiko sendiri dan mempekerjakan paling sedikit satu orang buruh/pekerja tetap yang dibayar.

16. ***Employer assisted by permanent workers/paid workers*** is a person who does his business at her/his own risk at least one assisted by paid permanent worker.

17. **Buruh/karyawan/pegawai** adalah seseorang yang bekerja pada orang lain atau instansi/kantor/ perusahaan secara tetap dengan menerima upah/gaji baik berupa uang maupun barang. Buruh yang tidak mempunyai majikan tetap, tidak digolongkan sebagai buruh/karyawan, tetapi sebagai

17. ***Employee*** is a person who work permanently for other people or institution/office/ company and gains some money/cash or goods as wage/salary. Labor who have no permanent employer is not categorized as a laborer/ worker/employee but casual worker. A laborers in general is

POPULATION AND EMPLOYMENT

pekerja bebas. Seseorang dianggap memiliki majikan tetap jika memiliki 1 (satu) majikan (orang/rumah tangga) yang sama dalam sebulan terakhir, khusus pada sektor bangunan batasannya tiga bulan. Apabila majikannya instansi/lembaga, boleh lebih dari satu.

18. **Pekerja bebas** adalah seseorang yang bekerja pada orang lain/majikan/institusi yang tidak tetap (lebih dari 1 majikan dalam sebulan terakhir) di usaha pertanian baik berupa usaha rumah tangga maupun bukan usaha rumah tangga, ataupun di nonpertanian atas dasar balas jasa dengan menerima upah atau imbalan baik berupa uang maupun barang, dan baik dengan sistem pembayaran harian maupun borongan
19. **Pekerja tak dibayar** adalah seseorang yang bekerja membantu usaha untuk memperoleh penghasilan/keuntungan yang dilakukan oleh salah seorang anggota rumah tangga atau bukan anggota rumah tangga tanpa mendapat upah/gaji baik berupa uang maupun barang.

considered to have a permanent employer if he has the same employer during the past month, particularly for building construction sector is 3 months. If the employer is an institution, more than 1 (one) employer is allowed.

18. **Casual employee** is a person who does not work permanently for other people/employer/ institution (more than 1 employer during the last 1 month) in agricultural sector, either home industry or not home industry, or in non-agricultural sector based on remuneration paid with money or goods, and based on daily or contact payment system.
19. **Unpaid worker** is a person who intended to work without pay, either with money or good, in an establishment run by other members of the family, relative or neighbour.

ULASAN

DESCRIPTION

Penduduk Kabupaten Kepahiang pada tahun 2017 mencapai 134.938 jiwa, sedangkan pada tahun 2016 mencapai 133.703 jiwa. Rasio jenis kelamin penduduk Kabupaten Kepahiang pada tahun 2017 sebesar 104. Hal ini menunjukkan bahwa setiap 100 penduduk perempuan terdapat 104 penduduk laki-laki. Dari 8 kecamatan yang ada di Kabupaten Kepahiang, rasio jenis kelamin tertinggi adalah di Kecamatan Muara Kemumu dan Seberang Musi yaitu 112. Sedangkan rasio jenis kelamin terendah ada di Kecamatan Kepahiang, Ujan Mas dan Merigi yaitu 102.

Angkatan kerja adalah penduduk yang berumur 15 tahun ke atas yang bekerja, sementara tidak bekerja atau sedang mencari pekerjaan. Penduduk kurang dari 15 tahun meski telah bekerja guna memenuhi kebutuhan hidupnya tidak termasuk dalam angkatan kerja. Angkatan kerja sebagai bagian dari aspek demografi memiliki kecenderungan meningkat atau menurun sesuai perubahan yang dialami oleh penduduk. Hal ini dikarenakan faktor alamiah, yakni kelahiran, kematian, dan pergeseran jumlah penduduk.

Angka pengangguran didefinisikan

The population of Kepahiang Regency in 2017 reaches 134,938 people, while in 2016 reaches 133,703. The population sex ratio in Kepahiang Regency in 2017 is 104. This shows that for every 100 female population, there are 104 male population. Of the 8 subdistrict in Kepahiang Regency, subdistricts with the highest sex ratio are Muara Kemumu and Seberang Musi, which is 112. The subdistricts with lowest sex ratio are Kepahiang, Ujan Mas and Merigi, which is 102 .

The labor force is the population aged 15 years or above who are currently working, not working temporarily, or looking for jobs. The population aged below 15 who are working to meet their needs are not included as the labor force. The labor force as part of demography have the tendency to increase or decrease in accordance with the changes experienced by the population. This is due to natural factors, such as birth, death, and population shifting.

The unemployment rate is defined as the population of working age who are looking for jobs, preparing businesses, finding it impossible to get a job but

POPULATION AND EMPLOYMENT

sebagai penduduk usia kerja yang mencari pekerjaan, mempersiapkan usaha, merasa tidak mungkin mendapat pekerjaan namun belum mulai bekerja. Jumlah angkatan kerja di Kabupaten Kepahiang tahun 2017 sebanyak 74.103 orang sedangkan tingkat pengangguran sebesar 2,94 persen.

Menurut data dari Dinas Perindustrian dan Tenaga Kerja Kabupaten Kepahiang, jumlah pencari kerja yang terdaftar pada tahun 2016 mengalami penurunan dibanding tahun 2015, hanya sebanyak 160 orang, yang sebagian besar dari tamatan SLTA.

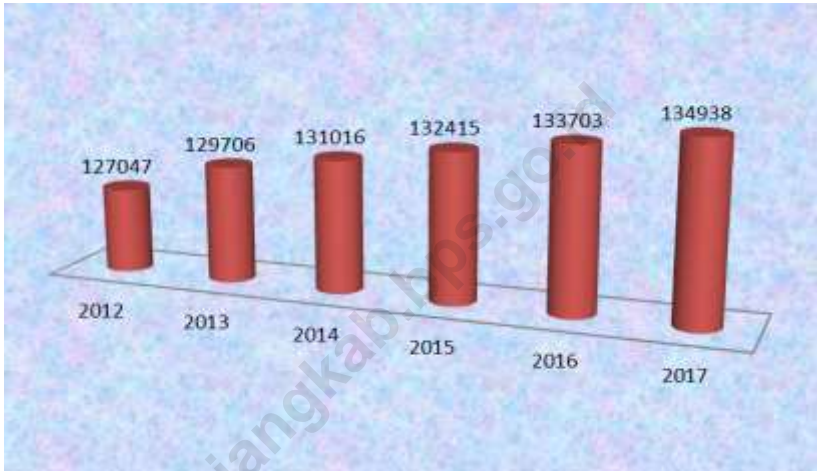
have not started working yet. The labor force in Kepahiang Regency in 2017 is 704,103 people, while the unemployment rate is 2.94 percent.

According to Agency of Industry and Manpower of Kepahiang Regency, number of registered job seekers in 2016 decreases if its's compared to 2015, only 160 people, mostly from high school graduates.

Gambar
Picture

4

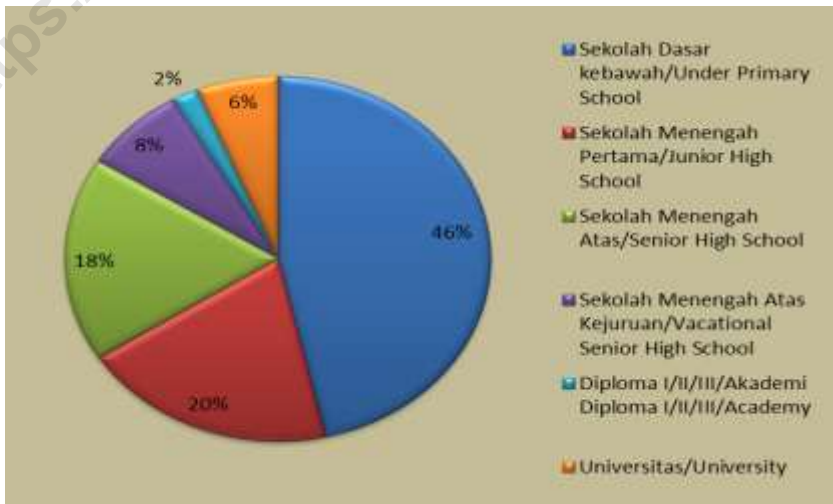
Perkembangan Jumlah Penduduk di Kabupaten Kepahiang (jiwa), 2012-2017
Population Growth in Kepahiang Regency (people), 2012-2017



Gambar
Picture

5

Jumlah Angkatan Kerja menurut Pendidikan Tertinggi yang ditamatkan di Kabupaten Kepahiang, 2017
Number of Economically Active People by Educational Attainment in Kepahiang Regency, 2017



3.1. PENDUDUK/POPULATION

Tabel 3.1.1 Jumlah Penduduk dan Laju Pertumbuhan Penduduk Menurut Kecamatan di Kabupaten Kepahiang, 2010, 2016, dan 2017
 Table Population and Population Growth Rate by Subdistrict in Kepahiang Regency, 2010, 2016, and 2017

Kecamatan Subdistrict	Jumlah Penduduk Population			Laju Pertumbuhan Penduduk per Tahun Annual Population Growth Rate (%)	
	2010	2016	2017	2010-2017	2016-2017
(1)	(2)	(3)	(4)	(5)	(6)
1 Muara Kemumu	12 400	12 676	12 697	2,40	0,17
2 Bermani Ilir	13 700	13 945	13 970	1,97	0,18
3 Seberang Musi	6 400	6 566	6 577	2,77	0,17
4 Tebat Karai	12 500	13 608	13 770	10,16	1,19
5 Kepahiang	40 500	44 298	44 885	10,82	1,32
6 Kabawetan	10 600	11 456	11 578	9,23	1,06
7 Ujan Mas	19 300	20 001	20 082	4,06	0,41
8 Merigi	9 800	11 153	11 379	16,11	2,03
Kepahiang	125 200	133 703	134 938	6,79	0,92

Sumber: Proyeksi Penduduk Indonesia 2010–2035

Source: Indonesia Population Projection 2010–2035

KEPENDUDUKAN DAN KETENAGAKERJAAN

Tabel

3.1.2

Table

Jumlah Penduduk dan Rasio Jenis Kelamin Menurut Kecamatan di Kabupaten Kepahiang, 2017
Population and Sex Ratio by Subdistrict in Kepahiang Regency, 2017

Kecamatan Subdistrict	Jenis Kelamin Sex			Rasio Jenis Kelamin Sex Ratio
	Laki-Laki Male	Perempuan Female	Jumlah Total	
(1)	(2)	(3)	(4)	(5)
1 Muara Kemumu	6 716	5 981	12 697	112
2 Bermani Ilir	7 244	6 726	13 970	108
3 Seberang Musi	3 474	3 103	6 577	112
4 Tebat Karai	6 976	6 794	13 770	103
5 Kepahiang	22 657	22 227	44 884	102
6 Kabawetan	5 961	5 617	11 578	106
7 Ujan Mas	10 159	9 924	20 083	102
8 Merigi	5 757	5 622	11 379	102
Kepahiang	68 944	65 994	134 938	104

Sumber: Proyeksi Penduduk Indonesia 2010–2035

Source: *Indonesia Population Projection 2010–2035*

POPULATION AND EMPLOYMENT

Tabel 3.1.3 Distribusi dan Kepadatan Penduduk Menurut Kecamatan di Kabupaten Kepahiang, 2017
 Table Population Distribution and Density by Subdistrict in Kepahiang Regency, 2017

	Kecamatan Subdistrict	Persentase Penduduk Percentage of Total Population	Kepadatan Penduduk per km ² Population Density per sq.km
	(1)	(2)	(3)
1	Muara Kemumu	9,41	134
2	Bermani Ilir	10,35	85
3	Seberang Musi	4,87	86
4	Tebat Karai	10,20	179
5	Kepahiang	33,26	624
6	Kabawetan	8,58	183
7	Ujan Mas	14,88	216
8	Merigi	8,43	471
	Kepahiang	100,00	203

Sumber: Proyeksi Penduduk Indonesia 2010–2035
 Source: Indonesia Population Projection 2010–2035

KEPENDUDUKAN DAN KETENAGAKERJAAN

Tabel 3.1.4 Jumlah Penduduk Menurut Kelompok Umur dan Jenis Kelamin di Kabupaten Kepahiang, 2017
Table Population by Age Group and Sex in Kepahiang Regency, 2017

Kelompok Umur <i>Age Group</i>	Jenis Kelamin/Sex		
	Laki-Laki <i>Male</i>	Perempuan <i>Female</i>	Jumlah <i>Total</i>
(1)	(2)	(3)	(4)
0-4	6 695	6 401	13 096
5-9	6 502	6 263	12 765
10-14	6 437	6 185	12 622
15-19	6 100	5 802	11 902
20-24	6 041	5 714	11 755
25-29	5 864	5 950	11 814
30-34	6 476	6 074	12 550
35-39	5 934	5 633	11 567
40-44	4 904	4 728	9 632
45-49	3 996	3 702	7 698
50-54	3 405	3 031	6 436
55-59	2 597	2 226	4 823
60-64	1 558	1 372	2 930
65-69	990	1 001	1 991
70-74	664	838	1 502
75+	781	1 074	1 855
Jumlah/Total	68 944	65 349	134 938

Sumber: Proyeksi Penduduk Indonesia 2010-2035
 Source: *Indonesia Population Projection 2010-2035*

POPULATION AND EMPLOYMENT

3.2. KETENAGAKERJAAN/EMPLOYMENT

Jumlah Penduduk Berumur 15 Tahun Keatas Menurut Jenis Kegiatan Selama Seminggu yang Lalu dan Jenis Kelamin di Kabupaten Kepahiang, 2017

Population Aged 15 Years and Over by Type of Activity During The Previous Week and Sex in Kepahiang Regency, 2017

Kegiatan Utama <i>Main Activity</i>	Jenis Kelamin/Sex		
	Laki-laki <i>Male</i>	Perempuan <i>Female</i>	Jumlah <i>Total</i>
(1)	(2)	(3)	(4)
Angkatan Kerja/<i>Economically Active</i>	43 661	30 442	74 103
Bekerja/ <i>Working</i>	42 648	29 274	71 922
Pengangguran Terbuka/ <i>Unemployment</i>	1 013	1 168	2 181
Bukan Angkatan Kerja <i>Economically Inactive</i>	6 537	17 537	24 074
Sekolah/ <i>Attending School</i>	3 475	5 972	9 447
Mengurus Rumah Tangga/ <i>Housekeeping</i>	1 214	10 917	12 131
Lainnya/ <i>Others</i>	1 848	648	2 496
Jumlah/<i>Total</i>	50 198	47 979	98 177
Tingkat Partisipasi Angkatan Kerja <i>Economically Active Participation Rate</i>	86,98	63,45	75,48
Tingkat Pengangguran/<i>Unemployment Rate</i>	2,32	3,84	2,94

Sumber: Survei Angkatan Kerja Nasional Agustus

Source: August National Labor Force Survey

KEPENDUDUKAN DAN KETENAGAKERJAAN

Tabel

3.2.2

Table

Jumlah Penduduk Berumur 15 Tahun Ke Atas Menurut Pendidikan Tertinggi yang Ditamatkan dan Jenis Kegiatan Selama Seminggu yang Lalu di Kabupaten Kepahiang, 2017
Population Aged 15 Years and Over by Educational Attainment and Type of Activity During The Previous Week in Kepahiang Regency, 2017

Pendidikan Tertinggi yang Ditamatkan <i>Educational Attainment</i>	Angkatan Kerja/ <i>Economically Active</i>			Bukan Angkatan Kerja <i>Economically Inactive</i>
	Bekerja <i>Working</i>	Pengangguran Terbuka <i>Unemployment</i>	Jumlah Total	
(1)	(2)	(3)	(4)	(5)
Sekolah Dasar bawah/ <i>Under Primary School</i>	33 956	445	34 401	8 158
Sekolah Menengah Pertama/ <i>Junior High School</i>	14 255	166	14 421	9 561
Sekolah Menengah Atas/ <i>Senior High School</i>	12 493	906	13 399	4 156
Sekolah Menengah Atas Kejuruan/ <i>Vocational Senior High School</i>	5 258	564	5 822	1 488
Diploma I/II/III/Akademi	1 365	100	1 465	167
Diploma I/II/III/Academy Universitas/ <i>University</i>	4 595	-	4 595	544
Jumlah/Total	71 922	2 181	74 103	24 074

Sumber: Survei Angkatan Kerja Nasional Agustus
Source: August National Labor Force Survey

POPULATION AND EMPLOYMENT

Tabel 3.2.3 Jumlah Penduduk Berumur 15 Tahun Keatas yang Bekerja Selama Seminggu yang Lalu Menurut Kelompok Umur dan Jenis Kelamin di Kabupaten Kepahiang, 2017
Population Aged 15 Years and Over Who Worked During the Previous Week by Age Group and Sex in Kepahiang Regency, 2017

Kelompok Umur <i>Age Group</i>	Jenis Kelamin/Sex		
	Laki-laki <i>Male</i>	Perempuan <i>Female</i>	Jumlah <i>Total</i>
(1)	(2)	(3)	(4)
15-19	1 595	840	2 435
20-24	3 938	2 292	6 230
25-29	5 650	3 241	8 891
30-34	5 844	3 918	9 762
35-39	6 706	3 652	10 358
40-44	4 447	4 223	8 670
45-49	3 599	3 603	7 202
50-54	5 173	3 058	8 231
55-59	1 930	1 907	3 837
60+	3 766	2 540	6 306
Jumlah/Total	42 648	29 274	71 922

Sumber: Survei Angkatan Kerja Nasional Agustus

Source: August National Labor Force Survey

KEPENDUDUKAN DAN KETENAGAKERJAAN

Tabel 3.2.4
Table Jumlah Penduduk Berumur 15 Tahun Ke Atas yang Bekerja Selama Seminggu yang Lalu Menurut Lapangan Pekerjaan Utama dan Jenis Kelamin di Kabupaten Kepahiang, 2017
Population Aged 15 Years and Over Who Worked During the Previous Week by Main Industry and Sex in Kepahiang Regency, 2017

Lapangan Pekerjaan Utama ¹ <i>Main Industry</i> ¹	Jenis Kelamin/Sex		
	Laki-laki <i>Male</i>	Perempuan <i>Female</i>	Jumlah <i>Total</i>
(1)	(2)	(3)	(4)
1,2	24 789	17 963	42 752
3,4	3 217	1 898	5 115
5,6	9 025	5 662	14 687
7,8	1 858	-	1 858
9	3 759	3 751	7 510
Jumlah/Total	42 648	29 274	71 922

Keterangan/Note:

¹

1 Pertanian, Kehutanan, Perburuan, dan Perikanan/*Agriculture, Forestry, Hunting, and Fisheries*

2 Pertambangan dan Penggalian/*Mining and Quarrying*

3 Industri Pengolahan/*Manufacturing Industry*

4 Listrik, Gas, dan Air/*Electricity, Gas, and Water*

5 Bangunan/*Construction*

6 Perdagangan Besar, Eceran, Rumah Makan, dan Hotel/*Wholesale Trade, Retail Trade, Restaurants, and Hotels*

7 Angkutan, Pergudangan, dan Komunikasi/*Transportation, Warehousing, and Communication*

8 Keuangan, Asuransi, Usaha Persewaan Bangunan, Tanah, dan Jasa Perusahaan/*Financial, Insurance, Real Estate, and Business Services*

9 Jasa Masyarakat, Sosial, dan Perorangan/*Community, Social, and Personal Services*

Sumber: Survei Angkatan Kerja Nasional Agustus

Source: August National Labor Force Survey

POPULATION AND EMPLOYMENT

Tabel 3.2.5
 Jumlah Penduduk Berumur 15 Tahun Ke Atas yang Bekerja Selama Seminggu yang Lalu Menurut Jumlah Jam Kerja Seluruhnya dan Jenis Kelamin di Kabupaten Kepahiang, 2017
Population Aged 15 Years and Over Who Worked During the Previous Week by Total Working Hours and Sex in Kepahiang Regency, 2017

Jumlah Jam Kerja Seluruhnya (jam) <i>Total Working Hours (hours)</i>	Jenis Kelamin/Sex		
	Laki-laki <i>Male</i>	Perempuan <i>Female</i>	Jumlah <i>Total</i>
(1)	(2)	(3)	(4)
0 ¹	706	337	1 043
1-7	572	1 098	1 670
8-14	1 245	2 997	4 242
15-24	4 168	4 761	8 929
25-34	7 041	5 440	12 481
35+	28 916	14 641	43 557
Jumlah/Total	42 648	29 274	71 922

Keterangan/Note: ¹ Sementara tidak bekerja/Temporarily out of work

Sumber: Survei Angkatan Kerja Nasional Agustus

Source: August National Labor Force Survey

KEPENDUDUKAN DAN KETENAGAKERJAAN

Tabel

3.2.6

Table

Jumlah Penduduk Berumur 15 Tahun Ke Atas yang Bekerja Selama Seminggu yang Lalu Menurut Jumlah Jam Kerja Pada Pekerjaan Utama dan Jenis Kelamin di Kabupaten Kepahiang, 2017

Population Aged 15 Years and Over Who Worked During the Previous Week by Number of Working Hours on Main Industry and Sex in Kepahiang Regency, 2017

Jumlah Jam Kerja Pada Pekerjaan Utama (jam) <i>Number of Working Hours on Main Industry (hours)</i>	Jenis Kelamin/Sex		
	Laki-laki <i>Male</i>	Perempuan <i>Female</i>	Jumlah <i>Total</i>
(1)	(2)	(3)	(4)
0 ¹	706	337	1 043
1-7	572	1 261	1 833
8-14	1 371	3 352	4 723
15-24	6 053	5 750	11 803
25-34	8 044	5 428	13 472
35+	25 902	13 146	39 048
Jumlah/Total	42 648	29 274	71 922

Keterangan/Note: ¹ Sementara tidak bekerja/*Temporarily out of work*

Sumber: Survei Angkatan Kerja Nasional Agustus

Source: August National Labor Force Survey

POPULATION AND EMPLOYMENT

Tabel	Jumlah Penduduk Berumur 15 Tahun Ke Atas yang Bekerja Selama Seminggu yang Lalu Menurut Status Pekerjaan Utama dan Jenis Kelamin di Kabupaten Kepahiang, 2017
3.2.7	<i>Population Aged 15 Years and Over Who Worked During the Previous Week by Main Employment Status and Sex in Kepahiang Regency, 2017</i>
Table	

Status Pekerjaan Utama <i>Main Employment Status</i>	Jenis Kelamin/Sex		Jumlah <i>Total</i>
	Laki-laki <i>Male</i>	Perempuan <i>Female</i>	
(1)	(2)	(3)	(4)
Berusaha sendiri <i>Own account worker</i>	8 804	4 500	12 584
Berusaha dibantu buruh tidak tetap/buruh tak dibayar <i>Employer assisted by temporary worker/unpaid worker</i>	16 961	1 573	18 534
Berusaha dibantu buruh tetap/buruh dibayar <i>Employer assisted by permanent worker/paid worker</i>	600	829	1 429
Buruh/Karyawan/Pegawai <i>Regular employee</i>	8 819	5 534	14 353
Pekerja bebas <i>Casual employee</i>	4 959	1 681	6 640
Pekerja keluarga/tak dibayar <i>Family worker/unpaid worker</i>	3 225	15 157	18 382
Jumlah/Total	42 648	29 274	71 922

Sumber: Survei Angkatan Kerja Nasional Agustus
Source: August National Labor Force Survey

KEPENDUDUKAN DAN KETENAGAKERJAAN

Tabel 3.2.8 Jumlah Pencari Kerja Terdaftar menurut Tingkat Pendidikan dan Jenis Kelamin di Kabupaten Kepahiang, 2016-2017
 Table *Number of Registered Job Seekers by Education Level and Sex in Kepahiang Regency, 2016-2017*

Tingkat Pendidikan <i>Education Level</i>	2016		2017	
	Laki-laki <i>Male</i>	Perempuan <i>Female</i>	Laki-laki <i>Male</i>	Perempuan <i>Female</i>
(1)	(2)	(3)	(4)	(5)
1 Tidak/Belum tamat SD/Tamat SD <i>Not completed in Primary School/Primary School</i>	-	-	-	-
2 SLTP <i>Junior High School</i>	-	-	-	-
3 SLTA <i>Senior High School</i>	54	29		
4 Sarjana Muda/Akademi <i>Bacalaureate</i>	9	22		
5 Sarjana <i>Bachelor</i>	27	19		
Kepahiang	90	70		

Sumber: Dinas Perindustrian dan Tenaga Kerja Kabupaten Kepahiang
 Source: *Agency of Industry and Manpower of Kepahiang Regency*

POPULATION AND EMPLOYMENT

Tabel 3.2.9 Jumlah Pencari Kerja Terdaftar menurut bulan dan Jenis Kelamin Kabupaten Kepahiang, 2016-2017
Table Number of Registered Job Seekers by Month and Sex in Kepahiang Regency, 2016-2017

Bulan Month	2016		2017	
	Laki-laki Male	Perempuan Female	Laki-laki Male	Perempuan Female
(1)	(2)	(3)	(4)	(5)
Januari/January	9	5		
Februari/February	8	9		
Maret/March	12	6		
April/April	5	3		
Mei/May	3	7		
Juni/June	6	3		
Juli/July	10	2		
Agustus/August	5	11		
September/September	4	10		
Oktober/October	9	12		
November/November	7	5		
Desember/December	5	4		
Kepahiang	90	70		

Sumber: Dinas Perindustrian dan Tenaga Kerja Kabupaten Kepahiang
 Source: Agency of Industry and Manpower of Kepahiang Regency

Jumlah Sarana Kesehatan di Kepahiang sebanyak 148 sarana meliputi Rumah Sakit, Puskesmas, Posyandu, Klinik/Balai Kesehatan, Polindes

Jumlah Kasus 10 Penyakit Terbanyak di Kabupaten Kepahiang 2017 66.280 kasus



Terdapat 3 Pesantren yang ada di kabupaten Kepahiang

SOSIAL
Social

4

**Tahun
2017**

Jumlah TK sebanyak 115 TK

Jumlah SD sebanyak 99 sekolah

Jumlah SMP sebanyak 29 sekolah

Jumlah SMA sebanyak 17 sekolah

PENJELASAN TEKNIS

1. **Tidak/belum pernah sekolah** adalah mereka yang tidak pernah atau belum pernah terdaftar dan tidak pernah atau belum pernah aktif mengikuti pendidikan di suatu jenjang pendidikan formal. Termasuk juga yang tamat/belum tamat taman kanak-kanak tetapi tidak melanjutkan ke sekolah dasar.
2. **Masih bersekolah** adalah mereka yang terdaftar dan aktif mengikuti pendidikan formal dan nonformal (Paket A, B, atau C), baik pendidikan dasar, menengah maupun pendidikan tinggi. Bagi mahasiswa yang sedang cuti dianggap masih bersekolah.
3. **Tidak bersekolah lagi** adalah mereka yang pernah terdaftar dan aktif mengikuti pendidikan di suatu jenjang pendidikan formal dan nonformal (Paket A, B, atau C), tetapi pada saat pencacahan tidak lagi terdaftar dan tidak aktif mengikuti pendidikan.
4. **Tamat sekolah** adalah menyelesaikan pelajaran yang ditandai dengan lulus ujian akhir pada kelas atau tingkat terakhir suatu jenjang pendidikan di sekolah

TECHNICAL NOTES

1. **Not/never attending school** is someone who has never attended or never been registered in a formal education, such as primary, secondary, and tertiary education. Those who just completed kindergarten are considered as never attended school.
2. **Attending school** is someone who is currently attending primary, secondary, or tertiary education, including package A, package B, or package C. College student who postpones his/her study is considered as attending school.
3. **Not attending school anymore** is someone who had enrolled and participated in formal and non-formal education in the past including package A, package B, or package C, but currently does not attend school.
4. **Completed particular level of education** is someone who has completed particular level of education in private or public school and accepting graduation

SOCIAL

negeri maupun swasta dengan mendapatkan tanda tamat belajar/ijazah. Seseorang yang belum mengikuti pelajaran pada kelas tertinggi tetapi telah mengikuti ujian akhir dan lulus dianggap tamat sekolah.

5. **Dapat membaca dan menulis** artinya dapat membaca dan menulis kata-kata/kalimat sederhana dengan suatu aksara tertentu.
6. **Rumah Sakit** adalah tempat pemeriksaan dan perawatan kesehatan, biasanya berada di bawah pengawasan dokter/tenaga medis, yang melayani penderita yang sakit untuk berobat rawat jalan atau rawat inap.
7. **Puskesmas (Pusat Kesehatan Masyarakat)** adalah unit pelaksana teknis dinas kesehatan kabupaten/kota yang mempunyai fungsi utama sebagai penyelenggara pelayanan kesehatan tingkat pertama. Wilayah kerja puskesmas maksimal adalah satu kecamatan dan untuk dapat menjangkau wilayah kerjanya, puskesmas mempunyai jaringan pelayanan yang meliputi unit Puskesmas Pembantu (Pustu), unit Puskesmas Keliling (Puskel), dan unit bidan desa/komunitas (Peraturan

certificate. Someone who has never attended the highest grade but passed the final exam is considered as completed particular level of education.

5. **Able to read and write** is the ability to read and write at least a simple sentence in any letter of alphabets.
6. **Hospital** is a place for health check, usually controlled/supervised by doctors/medical personnel to serve the ill patients to get outpatient or inpatient treatment services.
7. **Public Health Center** is technical implementation unit of regency health department that have the primary function as a first-level health care providers. The working area standard of public health center is one district and to reach their working areas, public health centers have a service network covering subsidiary of public health center, mobile public health center units, and midwife units (Regulation of the Minister of Health of Indonesia Number 75

Menteri Kesehatan RI No. 75 Tahun 2014 Tentang Pusat Kesehatan Masyarakat).

Year 2014 about Public Health Center).

8. **Imunisasi** adalah memasukkan kuman atau racun penyakit tertentu yang sudah dilemahkan (vaksin) ke dalam tubuh dengan cara disuntik atau diminum (diteteskan dalam mulut) dengan maksud agar terjadi kekebalan tubuh terhadap penyakit tersebut.
8. **Immunization** is putting enervated microbe of a certain disease into human body by injection or drinking (dropping into mouth) to make the body immune to that disease.
9. **BCG (Bacillus Calmette Guerin)** merupakan vaksinasi untuk mencegah penyakit TBC, diberikan pada bayi baru lahir atau anak, dengan suntikan pada kulit pangkal lengan atas. Bekas suntikan kemudian akan membentuk tonjolan kecil jaringan parut pada kulit lengan atas. Suntikan BCG diberikan kepada anak sebanyak 1 kali.
9. **BCG (Bacillus Calmette Guerin)** is a vaccine to prevent TBC disease, given to newborns or children, by injection at the base of the skin of the upper arm. Injection site will form little bumps of scar tissue in the skin of the upper arm. BCG injections given to children 1 times.
10. **DPT (Difteri, Pertusis, Tetanus)** merupakan vaksin untuk mencegah penyakit Difteri, Pertusis, dan Tetanus yang diberikan pada bayi berumur 3 bulan ke atas, dengan suntikan pada paha, diulang 1 bulan dan 2 bulan kemudian, sehingga suntikan imunisasi DPT lengkap pada balita berjumlah 3 kali (kadang-kadang selang waktu antar
10. **DPT (Diphtheria, Pertussis, Tetanus)** is a vaccine to prevent the diphtheria, pertussis, and tetanus disease, given to infants aged 3 months and above, with a shot in the thigh, repeated one month and two months later, so that the complete DPT immunization shots at toddler

suntikan bisa lebih dari 1 bulan).

11. **Peristiwa tindak pidana yang dilaporkan** ialah setiap peristiwa yang diterima kepolisian dari laporan masyarakat, atau peristiwa dimana pelakunya tertangkap tangan oleh kepolisian.

12. **Jumlah tindak pidana** menggambarkan jumlah kasus tindak pidana yang terjadi pada kurun waktu tertentu.

13. **Persentase penyelesaian tindak pidana**

$$= \frac{\text{Jumlah tindak pidana yang diselesaikan}}{\text{Jumlah peristiwa tindak pidana yang dilaporkan}} \times 100\%$$

Persentase penyelesaian peristiwa tindak pidana menyatakan persentase penyelesaian tindak pidana oleh polisi. Suatu tindak pidana dinyatakan sebagai kasus yang selesai di tingkat kepolisian, apabila:

1. berkas perkaranya sudah siap untuk diserahkan atau telah diserahkan kepada kejaksaan;
2. dalam hal delik aduan, pengaduannya dicabut dalam tenggang waktu yang telah

totaling 3 times (sometimes the time interval between injections can be more than 1 month).

11. **Reported crime incidence** includes all criminal cases reported and received by police office, and all crimes caught by police.

12. **Crime total** refers to the number of criminal cases occurring during a given period.

13. **Crime clearance rate**

$$= \frac{\text{Number of cleared criminal cases}}{\text{Number of reported criminal cases}} \times 100\%$$

Crime clearance rate refers to percentage of crime clearance by police. A criminal case is categorized as a cleared case by police, if:

1. All documents are ready to submit or already submitted to justice court;
2. In the case of attense that warrants complaint, the complaint was withdraw within a given period state in the law;
3. The case was cleared by police based on the principle of

- ditentukan menurut undang-undang;
3. telah diselesaikan oleh kepolisian berdasarkan azas *plichtmatigheid* (kewajiban berdasarkan kewenangan hukum);
 4. kasus yang dimaksud tidak termasuk kompetensi kepolisian
 5. tersangka meninggal dunia;
 6. kasus kadaluwarsa.
14. **Bencana Alam** adalah peristiwa atau serangkaian peristiwa yang mengancam dan mengganggu kehidupan/penghidupan masyarakat yang disebabkan oleh faktor alam antara lain berupa gempa bumi, tsunami, gunung meletus, banjir, kekeringan, angin topan, dan tanah longsor sehingga mengakibatkan kerugian materi maupun non-materi.
15. **Korban meninggal** adalah orang yang dilaporkan tewas atau meninggal dunia akibat bencana.
16. **Korban hilang** adalah orang yang dilaporkan hilang atau tidak ditemukan atau tidak diketahui keberadaannya setelah terjadi bencana.
17. **Korban luka/sakit** adalah orang
- plichtmatigheid (obligation on the basis of law outhority);*
4. *The case was not the responsibility of police office;*
 5. *The suspect died;*
 6. *The case was out of date.*
14. **Natural Disaster** is an event or series of events that threaten and disrupt the lives and livelihoods caused by natural factors such as: *earthquake, tsunami, volcanic eruption, flood, flash flood, drought, typhoon/cyclone, and landslide so it can lead to result in loss of material and non-material.*
15. **Fatality** is a person reported killed or death in the wake of a disaster.
16. **Missing person** is a person reported missing or who cannot be located or who cannot be accounted for in the wake of a disaster.
17. **Casualty** is a person suffering injury

SOCIAL

yang mengalami luka-luka atau sakit, dalam keadaan luka ringan, luka sedang maupun luka parah/berat, baik yang berobat jalan maupun rawat inap.

or illness, in a state of light injury, moderate injury, or heavy injury, which is undergoing treatment as either an outpatient or inpatient.

18. **Rusak Berat** adalah kriteria kerusakan yang mengakibatkan bangunan roboh atau sebagian besar komponen struktur rusak.

18. **Severely damaged** is the criteria of damage that resulted most buildings collapsed or damaged its structural components.

19. **Rusak sedang** adalah kriteria kerusakan yang mengakibatkan sebagian kecil komponen struktur rusak, dan komponen penunjang rusak namun bangunan masih tetap berdiri.

19. **Damaged** is the criteria of damage that resulted defective fraction of structural components and supporting components damaged, but the building still stands.

20. Rusak ringan adalah kriteria kerusakan yang mengakibatkan sebagian komponen struktur retak (struktur masih bisa digunakan) dan bangunan masih tetap berdiri.

20. **Lightly damaged** is the criteria of damage that resulted partially cracked structural components, but the structure still can be used and the building still stands.

21. Untuk mengukur kemiskinan, BPS menggunakan konsep kemampuan memenuhi kebutuhan dasar (*basic needs approach*). Dengan pendekatan ini, kemiskinan dipandang sebagai ketidakmampuan dari sisi ekonomi untuk memenuhi kebutuhan dasar makanan dan bukan makanan yang diukur dari sisi pengeluaran. Metode yang digunakan adalah menghitung Garis

21. To measure poverty, BPS-Statistics Indonesia has used the concept of basic needs approach. Therefore, poverty is viewed as economic inability to fulfill food and non-food basic needs which are measured by consumption/expenditure. The method used is calculating poverty line, which consists of two components that are Food Poverty Line (FPL) and Non-Food Poverty

Kemiskinan (GK), yang terdiri dari dua komponen yaitu Garis Kemiskinan Makanan (GKM) dan Garis Kemiskinan Non-Makanan (GKNM). Penghitungan Garis Kemiskinan dilakukan secara terpisah untuk daerah perkotaan dan perdesaan.

Line (NFPL). The poverty line was calculated separately for urban and rural areas.

22. **Penduduk miskin** adalah penduduk yang memiliki rata-rata pengeluaran per kapita per bulan di bawah Garis Kemiskinan.
22. *A person whose expenditure per capita per month is below the poverty line is considered to be poor.*
23. **Garis Kemiskinan Makanan (GKM)** merupakan nilai pengeluaran kebutuhan minimum makanan yang disetarakan dengan 2.100 kkalori per kapita per hari. Garis Kemiskinan Non-Makanan (GKNM) adalah kebutuhan minimum untuk perumahan, sandang, pendidikan, kesehatan, dan kebutuhan dasar lainnya.
23. *The Food Poverty Line refers to the daily minimum requirement of 2,100 kcal per capita per day. The Non-Food Poverty Line refers to the minimum requirement for household necessities for clothing, education, health, and other basic individual needs.*
24. Ukuran Kemiskinan
- a. **Head Count Index (HCI- P_0)** adalah persentase penduduk miskin yang berada di bawah Garis Kemiskinan (GK).
- a. *Head Count Index (HCI- P_0) simply measures the percentage of the population that is counted as poor, often denoted by P_0 .*
- b. **Indeks Kedalaman Kemiskinan (Poverty Gap Index- P_1)** merupakan ukuran rata-rata kesenjangan pengeluaran masing-masing penduduk miskin
- b. *Poverty Gap Index- P_1 measures the extent to which individuals fall below the poverty line (the poverty gaps) as a proportion of*

terhadap garis kemiskinan. Semakin tinggi nilai indeks, semakin jauh rata-rata pengeluaran penduduk dari garis kemiskinan.

- c. **Indeks Keparahan Kemiskinan (Poverty Severity Index-P₂)** memberikan gambaran mengenai penyebaran pengeluaran di antara penduduk miskin. Semakin tinggi nilai indeks, semakin tinggi ketimpangan pengeluaran di antara penduduk miskin.

Foster-Greer-Thorbecke (1984) merumuskan suatu ukuran yang digunakan untuk mengukur tingkat kemiskinan sebagai berikut:

$$P_a = \frac{1}{n} \sum_{i=1}^q \left[\frac{z - y_i}{z} \right]^a$$

dimana:

a=0, 1, 2

z=Garis kemiskinan

y_i=Rata-rata pengeluaran perkapita sebulan penduduk yang berada di bawah garis kemiskinan (i=1,2,...,q), y_i < z

q=Banyaknya penduduk yang berada di bawah garis kemiskinan

n=Jumlah penduduk

the poverty line. Higher value of the index shows that the gap between average expenditure of the poor and the poverty line is wider.

- c. **Poverty Severity Index-P₂** describes inequality among the poor. This is simply a weighted sum of poverty gaps (as a proportion of the poverty line), where the weights are the proportionate poverty gaps themselves. Hence, by squaring the poverty gap index, the measure implicitly puts more weight on observations that fall well below the poverty line. Higher value of the index shows that inequality among the poor is higher.

Foster-Greer-Thorbecke (1984) developed poverty measures that may be written as:

$$P_a = \frac{1}{n} \sum_{i=1}^q \left[\frac{z - y_i}{z} \right]^a$$

where:

a=0, 1, 2

z=the poverty line

y_i=Average expenditure per capita per month of the poor (i=1,2,...,q),

Jika $a=0$, diperoleh *Head Count Index* (P_0), jika $a=1$ diperoleh indeks kedalaman kemiskinan (*Poverty Gap Index*- P_1) dan jika $a=2$ disebut indeks keparahan kemiskinan (*Poverty Severity Index*- P_2).

$$y_i < z$$

q =the number of poor

n =the total population

if $a=0$ is obtained Head Count Index (P_0), if $a=1$ is obtained Poverty Gap Index- P_1 , and if $a=2$ is obtained Poverty Severity Index- P_2 .

25. **Indeks Pembangunan Manusia** (IPM) menjelaskan bagaimana penduduk dapat mengakses hasil pembangunan dalam memperoleh pendapatan, kesehatan, pendidikan dan sebagainya. IPM diperkenalkan oleh UNDP pada tahun 1990 dan dipublikasikan secara berkala dalam laporan tahunan Human Development Report (HDR). IPM dibentuk oleh 3 (tiga) dimensi dasar: Umur panjang dan hidup sehat; pengetahuan; dan standar hidup layak.

25. **The Human Development Index** (HDI) explains how people can access development results in obtaining income, health, education and so forth. HDI was introduced by United Nations Development Programme (UNDP) in 1990 and published periodically in the annual report of the Human Development Report. HDI was formed by three basic dimensions: a long and healthy life; knowledge; and a decent standard of living.

ULASAN	DESCRIPTION
<p>Keadaan sosial penduduk Kabupaten Kepahiang digambarkan dalam beberapa variabel antara lain pendidikan, kesehatan dan keluarga berencana, keamanan, agama dan fasilitas layanan sosial.</p>	<p><i>The social circumstances of people in Kepahiang Regency are described in several variables, i.e. education, health and family planning, security, religion and social service facility.</i></p>
<p>Dalam bidang pendidikan, pada tahun 2017 di Kabupaten Kepahiang memiliki gedung sekolah baik negeri maupun swasta sebanyak 141 sekolah yang terdiri dari Sekolah Dasar (SD), Sekolah Menengah Pertama (SMP), gedung Sekolah Menengah Atas dan Kejuruan (SMA/SMK) dan gedung Sekolah Luar Biasa (SLB).</p>	<p><i>In education sector, 2017, Kepahiang Regency has 141 school buildings, both public and private schools, which Primary School buildings (SD), Junior High School buildings (SMP), Vocational High School and Senior High School buildings (SMA/SMK) and Extraordinary School.</i></p>
<p>Fasilitas kesehatan merupakan salah satu tolak ukur dalam pencapaian pelaksanaan pembangunan di Kabupaten Kepahiang. Pada tahun 2017 terdapat satu buah rumah sakit pemerintah di wilayah Kabupaten Kepahiang. Sedangkan fasilitas kesehatan lainnya yakni puskesmas sebanyak 14 dan 118 posyandu.</p>	<p><i>Health facilities are one of benchmarks of the achievements on the implementation of development Kepahiang Regency. In 2017 there are one unit of government hospitals in Kepahiang Regency. On the other hand, there are other health facilities namely 14 health centers and 118 moving health centers.</i></p>
<p>Di bidang Keluarga Berencana (KB), berdasarkan data dari Dinas Pengendalian Penduduk, Keluarga Berencana, Pemberdayaan Perempuan dan Perlindungan Anak Kabupaten Kepahiang menunjukkan bahwa jumlah peserta KB aktif atau akseptor aktif di Kabupaten Kepahiang sebanyak 22.187</p>	<p><i>In the sector of family planning (KB), based on data from Population Control, Family Planning, Community Empowerment and Child Protection Office of Kepahiang Regency, it shows that the number of active members of family planning or active acceptors in Kepahiang Regency is 22.187 pairs. Active acceptors in Kepahiang Regency</i></p>

pasangan. Akseptor aktif di Kabupaten Kepahiang sebagian besar menggunakan alat kontrasepsi jenis suntikan yang jumlahnya mencapai lebih dari 61 persen dari total akseptor aktif.

Di bidang keamanan, jumlah tindak pidana disajikan menurut empat kepolisian sektor di Kabupaten Kepahiang. Secara umum jumlah tindak kejahatan pada tahun 2017 sebanyak 66 kasus, meningkat dibandingkan dari tahun 2016. Namun jumlah kecelakaan lalu lintas di Kabupaten Kepahiang pada tahun 2017 hanya sebanyak 17 kasus, yang mengalami penurunan drastis dari tahun sebelumnya.

Jumlah agama yang dianut penduduk Kabupaten Kepahiang ada lima yaitu Islam, Kristen, Katholik, Hindu, dan Budha. Diantara agama-agama tersebut, Islam merupakan agama dengan jumlah pemeluk terbesar. Jumlah masjid yang terdapat di Kabupaten Kepahiang sebanyak 187, gereja protestan dan pura masing-masing 1, gereja katolik dan vihara masing-masing 2.

Di Kabupaten Kepahiang juga terdapat satu perpustakaan milik Pemerintah Daerah yang memiliki koleksi buku mencapai 4.900 buku namun dengan jumlah pengunjung yang menurun pada tahun 2017. Untuk tenaga kebersihan pada dinas terkait,

generally user injections with the proportions reach more than 61 percent of total of active acceptors.

In the sector of security, the number of crimes are presented by four subdistricts parent in Kepahiang Regency. In general the number of crimes in 2017 are 66 cases, increases if compared from 2016. Despite of the number of traffic accidents in 2017 are just 17 cases, decreases if compared from last year.

There are five religions affiliated by population in Kepahiang Regency; i.e. Islam, Christianity, Catholicism, Hinduism, and Buddhism. Among these religions, Islam is a religion with the largest number of followers. The number of mosque in Kepahiang Regency reaches 187, protestan church and temple 1 each, catholic church and monastery 2 each.

Kepahiang Regency also has the library belonging to the local governments that has book collection of reaching 4.900 books while the number of visitors is decreasing in 2017 . The number of cleaners on the related department is 176 workers in 2017 and one landfill in

SOCIAL

memiliki 176 tenaga di tahun 2017 dan satu buah tempat pembuangan akhir sampah yang berada di Kecamatan Bermani Ilir.

Bermani Ilir Subdistrict.

<https://kepahiangkab.bps.go.id>

Gambar

6

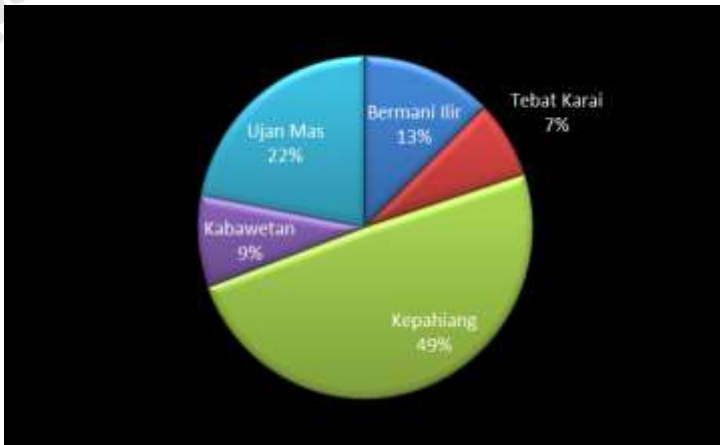
Jumlah Sekolah Menurut Jenjang Pendidikan di Kabupaten Kepahiang, 2014 - 2017
Number of School by Educational Level in Kepahiang Regency, 2014 - 2017



Gambar

7

Distribusi Persentase Kasus Kriminal yang Dilaporkan menurut Kepolisian Sektor di Kabupaten Kepahiang, 2017
Percentage Distribution of Reported Criminal Cases by Subdistrict Police Office in Kepahiang Regency, 2017



4.1. PENDIDIKAN/EDUCATION

Tabel 4.1.1 Persentase Penduduk Usia 7–24 Tahun Menurut Jenis Kelamin, Kelompok Umur Sekolah, dan Partisipasi Sekolah di Kabupaten Kepahiang, 2017

Table Percentage of Population Aged 7-24 Years by Sex, Age Group, and School Participation in Kepahiang Regency, 2017

Jenis Kelamin dan Kelompok Umur Sekolah <i>Sex and School Age Group</i>	Partisipasi Sekolah/School Participation		
	Tidak/Belum Pernah Sekolah <i>Not/Never Attending School</i>	Masih Sekolah <i>Attending School</i>	Tidak Sekolah Lagi <i>Not Attending School Anymore</i>
(1)	(2)	(3)	(4)
Laki-Laki/Male			
7–12	-	0,18	-
13–15	-	0,09	-
16–18	-	0,07	0,02
19–24	-	0,04	0,12
7–24	-	0,38	0,14
Perempuan/Female			
7–12	-	0,22	-
13–15	-	0,08	-
16–18	-	0,06	0,01
19–24	-	0,02	0,10
7–24	-	0,38	0,11
Laki-laki+Perempuan/Male+Female			
7–12	-	0,40	-
13–15	-	0,17	-
16–18	-	0,13	0,03
19–24	-	0,06	0,22
7–24	-	0,76	0,25

Sumber: Survei Sosial Ekonomi Nasional Kor, Maret 2017

Source: National Socio Economic Survey kor, March 2017

Tabel 4.1.2 Angka Partisipasi Murni (APM) dan Angka Partisipasi Kasar (APK) Menurut Jenjang Pendidikan di Kabupaten Kepahiang, 2017

Table Net Enrolment Rate and Gross Enrolment Rate by Educational Level in Kepahiang Regency, 2017

Jenjang Pendidikan <i>Educational Level</i>	APM <i>Net Enrollment Rate</i>	APK <i>Gross Enrollment Rate</i>
(1)	(2)	(3)
SD/MI <i>Elementary School</i>	99,13	109,81
SMP/MTs <i>Junior High School</i>	80,24	90,11
SMA/SMK/MA <i>Senior High School</i>	68,56	84,31

Sumber: Survei Sosial Ekonomi Nasional Kor, Maret 2017

Source: *National Socio Economic Survey kor, March 2017*

SOCIAL

Tabel 4.1.3 Jumlah Sekolah, Murid, Guru dan Rasio Murid-Guru Sekolah Menengah Kejuruan (SMK) menurut Kecamatan di Kabupaten Kepahiang, 2017
Number of Schools, Pupils, Teachers and Pupil-Teacher Ratio of Vocational High School by Subdistrict in Kepahiang Regency, 2017

Kecamatan Subdistrict	Sekolah Schools	Murid Pupils	Guru Teachers	Rasio Murid- Guru/ Pupil- Teacher Ratio
(1)	(2)	(3)	(4)	(5)
Muara Kemumu	-	-	-	-
Bermani Ilir	1	52	12	4,33
Seberang Musi	1	63	14	4,50
Tebat Karai	-	-	-	-
Kepahiang	3	1 066	111	9,60
Kabawetan	-	-	-	-
Ujan Mas	1	435	38	11,48
Merigi	-	-	-	-
Kepahiang	6	1 616	175	29,91

Sumber : Dinas Pendidikan dan Kebudayaan Kabupaten Kepahiang
 Source : Education and Cultural Office of Kepahiang Regency

Tabel 4.1.4 Jumlah Sekolah, Murid, Guru dan Rasio Murid-Guru Sekolah Menengah Atas (SMA) menurut Kecamatan di Kabupaten Kepahiang, 2017
Table Number of Schools, Pupils, Teachers and Pupil-Teacher Ratio of Senior High School by Subdistrict in Kepahiang Regency, 2017

Kecamatan Subdistrict	Sekolah Schools	Murid Pupils	Guru Teachers	Rasio Murid- Guru/ Pupil- Teacher Ratio
(1)	(2)	(3)	(4)	(5)
Muara Kemumu	1	60	15	4,00
Bermani Ilir	1	225	21	10,71
Seberang Musi	-	-	-	-
Tebat Karai	1	392	34	11,53
Kepahiang	2	1 151	76	15,14
Kabawetan	1	414	36	11,50
Ujan Mas	1	105	15	7,00
Merigi	1	387	33	11,73
Kepahiang	8	2 734	230	61,61

Sumber : Dinas Pendidikan dan Kebudayaan Kabupaten Kepahiang
 Source : Education and Cultural Office of Kepahiang Regency

SOCIAL

Tabel

4.1.5

Table

Jumlah Sekolah, Murid, Guru dan Rasio Murid-Guru Madrasah Aliyah (MA) menurut Kecamatan di Kabupaten Kepahiang, 2017
Number of Schools, Pupils, Teachers and Pupil-Teacher Ratio of Islamic Senior High School by Subdistrict in Kepahiang Regency, 2017

Kecamatan Subdistrict	Sekolah Schools	Murid Pupils	Guru Teachers	Rasio Murid- Guru/ Pupil- Teacher Ratio
(1)	(2)	(3)	(4)	(5)
Muara Kemumu	-	-	-	-
Bermani Ilir	-	-	-	-
Seberang Musi	-	-	-	-
Tebat Karai	-	-	-	-
Kepahiang	3	1 147	94	12,20
Kabawetan	-	-	-	-
Ujan Mas	-	-	-	-
Merigi	1	239	31	7,71
Kepahiang	4	1 386	125	11,09

Sumber : Kantor Kementerian Agama Kabupaten Kepahiang

Source : Religion Ministry of Kepahiang Regency

Tabel 4.1.6 Jumlah Sekolah, Murid, Guru dan Rasio Murid-Guru Sekolah Menengah Pertama (SMP) menurut Kecamatan di Kabupaten Kepahiang, 2017
Number of Schools, Pupils, Teachers and Pupil-Teacher Ratio of Junior High School by Subdistrict in Kepahiang Regency, 2017

Kecamatan Subdistrict	Sekolah Schools	Murid Pupils	Guru Teachers	Rasio Murid- Guru/ Pupil- Teacher Ratio
(1)	(2)	(3)	(4)	(5)
Muara Kemumu	3	272	29	9,38
Bermani Ilir	7	646	62	10,42
Seberang Musi	2	274	28	9,78
Tebat Karai	3	532	48	11,08
Kepahiang	7	2 366	150	15,77
Kabawetan	3	537	41	13,09
Ujan Mas	3	838	54	15,18
Merigi	1	173	22	7,86
Kepahiang	29	5 638	434	92,56

Sumber : Dinas Pendidikan dan Kebudayaan Kabupaten Kepahiang

Source : Education and Cultural Office of Kepahiang Regency

SOCIAL

Tabel 4.1.7 Jumlah Sekolah, Murid, Guru dan Rasio Murid-Guru Madrasah Tsanawiyah (MTs) menurut Kecamatan di Kabupaten Kepahiang, 2017
Number of Schools, Pupils, Teachers and Pupil-Teacher Ratio of Islamic Junior High School by Subdistrict in Kepahiang Regency, 2017

Kecamatan Subdistrict	Sekolah Schools	Murid Pupils	Guru Teachers	Rasio Murid- Guru/ Pupil- Teacher Ratio
(1)	(2)	(3)	(4)	(5)
Muara Kemumu	2	82	23	3,56
Bermani Ilir	-	-	-	-
Seberang Musi	-	-	-	-
Tebat Karai	-	-	-	-
Kepahiang	3	1 130	88	12,84
Kabawetan	1	75	10	7,50
Ujan Mas	-	-	-	-
Merigi	1	635	30	21,17
Kepahiang	7	1 779	152	11,71

Sumber : Kantor Kementerian Agama Kabupaten Kepahiang
 Source : Religion Ministry of Kepahiang Regency

Tabel 4.1.8 Jumlah Sekolah, Murid, Guru dan Rasio Murid-Guru Sekolah Luar Biasa (SLB) menurut Kecamatan di Kabupaten Kepahiang, 2017
Number of Schools, Pupils, Teachers and Pupil-Teacher Ratio of Extraordinary School by Subdistrict in Kepahiang Regency, 2017

Kecamatan <i>Subdistrict</i>	Sekolah <i>Schools</i>	Murid <i>Pupils</i>	Guru <i>Teachers</i>	Rasio Murid- Guru/ Pupil- Teacher <i>Ratio</i>
(1)	(2)	(3)	(4)	(5)
Muara Kemumu	-	-	-	-
Bermani Ilir	-	-	-	-
Seberang Musi	-	-	-	-
Tebat Karai	-	-	-	-
Kepahiang	1	64	12	5,30
Kabawetan	-	-	-	-
Ujan Mas	-	-	-	-
Merigi	-	-	-	-
Kepahiang	1	64	12	5,30

Sumber : Dinas Pendidikan dan Kebudayaan Kabupaten Kepahiang

Source : Education and Cultural Office of Kepahiang Regency

Tabel

4.1.9

Table

Jumlah Sekolah, Murid, Guru dan Rasio Murid-Guru Sekolah Dasar (SD) menurut Kecamatan di Kabupaten Kepahiang, 2017
Number of Schools, Pupils, Teachers and Pupil-Teacher Ratio of Primary School by Subdistrict in Kepahiang Regency, 2017

Kecamatan Subdistrict	Sekolah Schools	Murid Pupils	Guru Teachers	Rasio Murid- Guru/ Pupil- Teacher Ratio
(1)	(2)	(3)	(4)	(5)
Muara Kemumu	10	1 098	74	14,84
Bermani Ilir	16	1 577	131	12,04
Seberang Musi	8	966	66	14,64
Tebat Karai	12	1 222	105	11,64
Kepahiang	25	5 111	315	16,22
Kabawetan	10	1 353	87	15,55
Ujan Mas	12	1 753	129	13,59
Merigi	6	729	56	13,01
Kepahiang	99	13 809	963	99,89

Sumber : Dinas Pendidikan dan Kebudayaan Kabupaten Kepahiang

Source : Education and Cultural Office of Kepahiang Regency

Tabel
 4.1.10
 Table

Jumlah Sekolah, Murid, Guru dan Rasio Murid-Guru Madrasah Ibtidaiyah (MI) menurut Kecamatan di Kabupaten Kepahiang, 2017
Number of Schools, Pupils, Teachers and Pupil-Teacher Ratio of Islamic Primary School by Subdistrict in Kepahiang Regency, 2017

Kecamatan <i>Subdistrict</i>	Sekolah <i>Schools</i>	Murid <i>Pupils</i>	Guru <i>Teachers</i>	Rasio Murid- Guru/ Pupil- Teacher Ratio
(1)	(2)	(3)	(4)	(5)
Muara Kemumu	2	267	22	12,13
Bermani Ilir	1	81	10	8,10
Seberang Musi	-	-	-	-
Tebat Karai	1	226	28	8,07
Kepahiang	1	502	25	20,08
Kabawetan	-	-	-	-
Ujan Mas	2	395	39	10,13
Merigi	2	395	35	11,29
Kepahiang	9	1 866	159	11,74

Sumber : Kantor Kementerian Agama Kabupaten Kepahiang
 Source : Religion Ministry of Kepahiang Regency

Tabel 4.1.11 Jumlah Sekolah, Murid, Guru dan Rasio Murid-Guru Taman Kanak-kanak (TK) menurut Kecamatan di Kabupaten Kepahiang, 2017

Table *Number of Schools, Pupils, Teachers and Pupil-Teacher Ratio of Kindergarten by Subdistrict in Kepahiang Regency, 2017*

Kecamatan <i>Subdistrict</i>	Sekolah <i>Schools</i>	Murid <i>Pupils</i>	Guru <i>Teachers</i>	Rasio Murid- Guru/ Pupil- Teacher <i>Ratio</i>
(1)	(2)	(3)	(4)	(5)
Muara Kemumu	9	160	21	7,61
Bermani Ilir	20	418	41	10,19
Seberang Musi	11	269	23	11,69
Tebat Karai	10	205	38	5,39
Kepahiang	32	1 653	178	9,28
Kabawetan	12	346	33	10,48
Ujan Mas	14	334	42	7,95
Merigi	9	202	22	9,18
Kepahiang	115	3 587	398	9,01

Sumber : Dinas Pendidikan dan Kebudayaan Kabupaten Kepahiang

Source : *Education and Cultural Office of Kepahiang Regency*

Tabel 4.1.12 Jumlah Sekolah, Murid, Guru dan Rasio Murid-Guru Raudathul Athfal/Bustanul Athfal menurut Kecamatan di Kabupaten Kepahiang, 2017
Number of Schools, Pupils, Teachers and Pupil-Teacher Ratio of Islamic Kindergarten by Subdistrict in Kepahiang Regency, 2017

Kecamatan Subdistrict	Sekolah Schools	Murid Pupils	Guru Teachers	Rasio Murid- Guru/ Pupil- Teacher Ratio
(1)	(2)	(3)	(4)	(5)
Muara Kemumu	1	12	2	6,00
Bermani Ilir	-	-	-	-
Seberang Musi	1	25	3	8,33
Tebat Karai	1	38	4	9,50
Kepahiang	6	130	16	8,12
Kabawetan	1	18	3	6,00
Ujan Mas	1	40	4	10,00
Merigi	-	-	-	-
Kepahiang	11	263	32	8,22

Sumber : Kantor Kementerian Agama Kabupaten Kepahiang
 Source : Religion Ministry of Kepahiang Regency

Tabel

4.1.13

Table

Jumlah Pesantren, Murid dan Guru Pesantren menurut Kecamatan di Kabupaten Kepahiang, 2017
Number of Pesantren, Pupils, Teachers by Subdistrict in Kepahiang Regency, 2017

Kecamatan Subdistrict	Pesantren Pesantren	Murid Pupils	Guru Teachers
(1)	(2)	(3)	(4)
Muara Kemumu	1	63	18
Bermani Ilir	-	-	-
Seberang Musi	-	-	-
Tebat Karai	-	-	-
Kepahiang	2	1 313	139
Kabawetan	-	-	-
Ujan Mas	-	-	-
Merigi	-	-	-
Kepahiang	3	1 376	157

Sumber : Kantor Kementerian Agama Kabupaten Kepahiang

Source : Religion Ministry of Kepahiang Regency

Tabel 4.1.14 Banyaknya Kursus Ketrampilan menurut Jenis dan Kecamatan di Kabupaten Kepahiang, 2017
 Table Number of Skill Courses by Type and Subdistrict in Kepahiang Regency, 2017

Jenis Kursus <i>Type of Course</i>	Kecamatan <i>Subdistrict</i>			
	Kepahiang	Bermani Ilir	Tebat Karai	Ujan Mas
(1)	(2)	(3)	(4)	(5)
Bahasa Inggris/ <i>English</i>	5	-	-	-
Akuntansi/ <i>Accounting</i>	-	-	-	-
Komputer/ <i>Computer</i>	6	-	-	1
Mengetik/ <i>Typing</i>	-	-	-	-
Menjahit/ <i>Sewing</i>	4	-	-	-
Bordir/ <i>Embroidery</i>	-	-	-	-
Salon Kecantikan/ <i>Beauty Salon</i>	2	-	-	-
Montir/ <i>Mechanic</i>	-	-	-	-
Elektronika/ <i>Electronics</i>	-	-	-	-
Mebel/ <i>Furniture</i>	-	-	-	-
Sablon/ <i>Screen Printing</i>	1	-	-	-
Merajut/ <i>Knitting</i>	1	-	-	-

Lanjutan Tabel/Table Continued 4.1.14

Jenis Kursus	Kecamatan			
	Muara Kemumu	Seberang Musi	Kabawetan	Merigi
(1)	(6)	(7)	(8)	(9)
Bahasa Inggris/ <i>English</i>	-	-	-	-
Akuntansi/ <i>Accounting</i>	-	-	-	-
Komputer/ <i>Computer</i>	-	-	-	2
Mengetik/ <i>Typing</i>	-	-	-	-
Menjahit/ <i>Sewing</i>	-	-	-	-
Bordir/ <i>Embroidery</i>	-	-	-	-
Salon Kecantikan/ <i>Beauty Salon</i>	-	-	-	-
Montir/ <i>Mechanic</i>	-	-	-	1
Elektronika/ <i>Electronics</i>	-	-	-	-
Mebel/ <i>Furniture</i>	-	-	-	-
Sablon/ <i>Screen Printing</i>	-	-	-	-
Merajut/ <i>Knitting</i>	-	-	-	-

Sumber : Dinas Pendidikan dan Kebudayaan Kabupaten Kepahiang
 Source : Education and Cultural Office of Kepahiang Regency

4.2. KESEHATAN /HEALTH

Tabel 4.2.1 Jumlah Fasilitas Kesehatan Menurut Kecamatan di Kabupaten Kepahiang, 2017
 Table Number of Health Facilities by Subdistrict in Kepahiang Regency, 2017

Kecamatan Subdistrict	Rumah Sakit Hospital	Rumah Bersalin Maternity Hospital	Puskesmas Public Health Center	Posyandu Maternal & Child Health Center	Klinik/ Balai Kesehatan Clinic/ Health Center	Polindes Village Maternity
(1)	(2)	(3)	(4)	(5)	(6)	(7)
Muara Kemumu	-	-	1	8	-	2
Bermani Ilir	-	-	3	20	-	-
Seberang Musi	-	-	1	13	-	7
Tebat Karai	-	-	2	18	1	-
Kepahiang	1	-	2	19	4	-
Kabawetan	-	-	2	15	-	-
Ujan Mas	-	-	2	17	-	-
Merigi	-	-	1	8	1	-
Jumlah Total	1	-	14	118	6	9

Sumber : Dinas Kesehatan Kabupaten Kepahiang
 Source : Public Health Office of Kepahiang Regency

Tabel

4.2.2

Jumlah Tenaga Kesehatan Menurut Kecamatan di Kabupaten Kepahiang, 2017

Table

Number of Health Personnel by Subdistrict in Kepahiang Regency, 2017

Kecamatan <i>Subdistrict</i>	Tenaga Kesehatan/ <i>Health Personnel</i>				
	Tenaga Medis <i>Medical Personnel</i>	Tenaga Keperawatan <i>Nursing Personnel</i>	Tenaga Kebidanan <i>Midwifery Personnel</i>	Tenaga Kefarmasian <i>Pharmacy Personnel</i>	Tenaga Kesehatan Lainnya <i>Other</i>
(1)	(2)	(3)	(4)	(5)	(6)
Muara Kemumu	1	22	12	1	-
Bermani Ilir	4	28	39	1	-
Seberang Musi	2	11	16	-	1
Tebat Karai	3	38	36	1	4
Kepahiang	3	32	43	1	-
Kabawetan	3	16	34	1	-
Ujan Mas	2	39	37	1	-
Merigi	2	20	16	-	-
Jumlah Total	20	206	233	6	5

Sumber : Dinas Kesehatan Kabupaten Kepahiang

Source : Public Health Office of Kepahiang Regency

Tabel 4.2.3 Jumlah Dokter Menurut Kecamatan di Kabupaten Kepahiang, 2017
 Table Number of Doctor by Subdistrict in Kepahiang Regency, 2017

Unit Kerja <i>Work Unit</i>	Dokter Spesialis <i>Specialist Doctors</i>	Dokter Umum <i>Generalist Doctors</i>	Dokter Gigi/Dokter Gigi Spesialis <i>Dentist</i>
(1)	(2)	(3)	(4)
Rumah Sakit / <i>Hospital</i>	7	15	1
Puskesmas / <i>Public Health Center</i>	-	15	5
Institusi Diknakes/ <i>Health Education Institution</i>	-	-	-
Sarana Kesehatan Lain/ <i>Other Health Facilities</i>	-	-	-
Dinkes Kabupaten/ <i>Public Health Office</i>	-	-	-
Jumlah Total	7	30	6

Sumber : Dinas Kesehatan Kabupaten Kepahiang
 Source : Public Health Office of Kepahiang Regency

Tabel 4.2.4 Jumlah Kasus 10 Penyakit Terbanyak di Kabupaten Kepahiang, 2017
 Number of Cases of the 10 Most Diseases in Kepahiang Regency, 2017

	Jenis Penyakit <i>The Type of Disease</i>	Jumlah Kasus <i>Number of Case</i>
	(1)	(2)
1	Infeksi Akut lain pada saluran pernapasan bagian atas / <i>Other Acute Infection in the Upper Respiratory Tract</i>	16 637
2	Febris/ <i>Febrile</i>	8 441
3	Tekanan Darah Tinggi/ <i>High Blood Pressure</i>	7 765
4	Faringitis	5 378
5	Typoid/ <i>Typhoid</i>	5 167
6	Radang sendi serupa rematik/ <i>Arthritis as Rheumatism</i>	4 968
7	Dyspepsia	4 960
8	Gastritis	4 898
9	Cephalgia	4 378
10	Diare (termasuk tersangka kolera)/ <i>Diarrhea (including cholera suspects)</i>	3 688
Kepahiang		66 280

Sumber : Dinas Kesehatan Kabupaten Kepahiang
 Source : Public Health Office of Kepahiang Regency

Tabel 4.2.5 Target dan Realisasi Imunisasi di Kabupaten Kepahiang, 2017
 Table 4.2.5 Target and Realization of Immunization in Kepahiang Regency, 2017

Imunisasi Immunization	Target Target	Realisasi/ Realization	
		Jumlah/Total	Persentase/ Percentage
(1)	(2)	(3)	(4)
BCG	2 473	2 267	91,67
DPT + HB HIB I	2 580	2 559	99,18
DPT + HB HIB II	2 580	2 486	96,35
DPT + HB HIB III	2 541	2 396	94,30
TT Ibu hamil I	2 854	107	3,75
TT Ibu Hamil II	2 854	206	7,22
TT Ibu Hamil III	2 854	434	15,21
TT Ibu Hamil IV	2 854	495	17,34
TT Ibu Hamil V	2 854	1 293	45,30
Polio I	2 580	2 432	94,30
Polio II	2 559	2 559	100
Polio III	2 486	2 486	100
Polio IV	2 541	2 327	91,60
Measless (Campak)	2 661	2 661	100
Bias klas I			
- Campak	2 541	2 378	93,60
- DT			
- Bias TD kelas 2	207	204	98,62
- Bias TD kelas 3	-	-	-
Bias klas II,Bias klas III			
TT WUS			
TT I	42 756	29	0,07
TT II	42 756	10	0,02
TT III	42 756	20	0,05
TT IV	42 756	46	0,11
TT V	42 756	57	0,13

Sumber : Dinas Kesehatan Kabupaten Kepahiang
 Source : Public Health Office of Kepahiang Regency

Tabel

4.2.6

Banyaknya Kelahiran menurut Penolong Kelahiran di Kabupaten
Kepahiang, 2013-2017
*Number of Births by Birth Attendant in Kepahiang Regency,
2013-2017*

Table

Tahun	Tenaga Kesehatan (Dokter,Bidan)	Bukan Tenaga Kesehatan (Dukun)	Jumlah
(1)	(2)	(3)	(4)
2013	2 660	136	2 796
2014	2 480	377	2 857
2015	2 377	306	2 683
2016	2 503	46	2 549
2017	2 440	34	2 474

Sumber : Dinas Kesehatan Kabupaten Kepahiang

Source : Public Health Office of Kepahiang Regency

Tabel 4.2.7 Jumlah bayi lahir, Bayi Berat Badan Lahir Rendah (BBLR), BBLR Dirujuk, dan Bergizi Buruk menurut Kecamatan di Kabupaten Kepahiang, 2017
Number of Births, Babies with Low Birth Weights (LBW), Treated LBW, and Malnutrition Cases by Subdistrictin Kepahiang Regency, 2017

Kecamatan <i>Subdistrict</i>	Puskesmas <i>Public Health Center</i>	Bayi Lahir <i>Births</i>	BBLR/LBW		Gizi Buruk <i>Malnutrition</i>
			Jumlah <i>Total</i>	Dirujuk <i>Treated</i>	
(1)	(2)	(3)	(4)	(5)	(6)
Muara Kemumu	Batu Bandung	234	11	11	-
Bermani Ilir	Keban Agung	110	8	8	-
	Embong Ijuk	71	5	5	-
	Muara Langkap	73	7	7	-
Seberang Musi	Talang Babatan	143	6	6	1
Tebat Karai	Tebat Karai	172	11	11	-
	Nanti Agung	141	15	15	3
Kepahiang	Pasar Kepahiang	451	9	9	-
	Kelopak	279	15	15	2
Kabawetan	Kabawetan	119	4	4	1
	Bukit Sari	122	14	14	1
Ujan Mas	Ujan Mas	242	19	19	4
	Cugung Lalang	140	4	4	1
Merigi	Durian Depun	176	7	7	5
Jumlah <i>Total</i>		2 473	135	135	18

Sumber : Dinas Kesehatan Kabupaten Kepahiang
 Source : *Public Health Office of Kepahiang Regency*

SOCIAL

Tabel 4.2.8 Jumlah Ibu Hamil, Melakukan Kunjungan K1, Melakukan Kunjungan K4, Kurang Energi Kronis (KEK) dan Mendapat Tablet Fe di Kabupaten Kepahiang, 2013-2017

Table *Number of Pregnant Women, Those with One Visit and four Visits of Antenatal Care, Chronic Energy Deficiency (CED), and Receiving Iron SupplementKepahiang Regency, 2013-2017*

Tahun Year	Jumlah Ibu Hamil Pregnant Women	Kunjungan K1 One Visit	Kunjungan K4 Four Visits	Kurang Energi Kronis (KEK) Chronic Energy Deficiency (CED)	Mendapat Zat Besi (Fe) Receiving Iron Supplement
(1)	(2)	(3)	(4)	(5)	(6)
2013	2 927	2 918	2 651	74	2 573
2014	2 997	2 867	2 424	41	2 516
2015	2 812	2 734	2 505	164	2 664
2016	2 824	2 794	2 307	...	2 190
2017	2 854	2 672	2 374	342	2 647

Sumber : Dinas Kesehatan Kabupaten Kepahiang
Source : Public Health Office of Kepahiang Regency

Tabel 4.2.9 Jumlah Kasus HIV/AIDS, IMS, DBD, Diare, TB dan Malaria menurut Kecamatan di Kabupaten Kepahiang, 2017
 Table 4.2.9 *Number of HIV/AIDS Cases, Sexually Transmitted Diseases (STDs), Dengue Fever, Diarrhea, TB and Malaria by Subdistrict in Kepahiang Regency, 2017*

Kecamatan Subdistrict	HIV/AIDS	IMS STDs	DBD Dengue Fever	Diare Diarrhea	TB	Malaria
(1)	(2)	(3)	(4)	(5)	(6)	(7)
Muara Kemumu	2	-	5	168	7	2
Bermani Ilir	-	-	1	161	13	-
Seberang Musi	-	-	-	154	7	-
Tebat Karai	1	-	-	347	3	-
Kepahiang	-	-	11	99	23	-
Kabawetan	-	-	-	213	4	-
Ujan Mas	1	-	4	362	12	1
Merigi	-	-	1	40	7	-
Jumlah Total	4	-	22	1 544	76	3

Sumber : Dinas Kesehatan Kabupaten Kepahiang
 Source : Public Health Office of Kepahiang Regency

Tabel

4.2.10

Table

Jumlah Pasangan Usia Subur dan Peserta KB Aktif Menurut Kecamatan di Kabupaten Kepahiang, 2017
Number of Eligible Couples and Family Planning Participants by Regency/City in Kepahiang Regency, 2017

Kecamatan Subdistrict	Jumlah PUS Eligible Couples	Peserta KB Aktif Family Planning Participants			
		IUD	MOW	MOP	Kondom Condom
(1)	(2)	(3)	(4)	(5)	(6)
1. Muara Kemumu	2 321	36	-	-	36
2. Bermani Ilir	2 764	49	29	8	21
3. Seberang Musi	1 249	33	6	2	32
4. Tebat Karai	2 887	84	27	5	91
5. Kepahiang	5 436	146	103	32	419
6. Kabawetan	2 581	298	103	19	49
7. Ujan Mas	3 905	71	15	6	60
8. Merigi	1 610	87	7	1	68
Kepahiang	22 753	804	290	73	776

Lanjutan/*Continued Table*

Kecamatan <i>Subdistrict</i>	Peserta KB Aktif <i>Family Planning Participants</i>			
	Implan <i>Implants</i>	Suntikan <i>Injection</i>	Pil <i>Pill</i>	Jumlah <i>Total</i>
(1)	(7)	(8)	(9)	(10)
1. Muara Kemumu	35	479	1 373	1 959
2. Bermani Ilir	291	1 545	213	2 156
3. Seberang Musi	211	555	218	1 057
4. Tebat Karai	654	1 335	190	2 386
5. Kepahiang	593	2 918	601	4 812
6. Kabawetan	427	404	947	2 247
7. Ujan Mas	365	2 155	478	3 150
8. Merigi	139	752	276	1 325
Kepahiang	2 715	10 143	4 296	19 092

Sumber: Dinas Pengendalian Penduduk, Keluarga Berencana, Pemberdayaan Perempuan dan Perlindungan Anak Kabupaten Kepahiang

Source: *Population Control, Family Plannin, Women Empowerment and Child Protection Office of Kepahiang Regency*

SOCIAL

Tabel 4.2.11 Jumlah Klinik Keluarga Berencana (KKB) dan Pos Pelayanan Keluarga Berencana Desa (PPKBD) Menurut Kecamatan di Kabupaten Kepahiang, 2017
Number of Family Planning Clinic and Village Family Planning Postal by Subdistrict in Kepahiang Regency, 2017

Kecamatan Subdistrict	KKB	PPKBD
(1)	(2)	(3)
Muara Kemumu	1	8
Bermani Ilir	3	19
Seberang Musi	1	13
Tebat Karai	2	14
Kepahiang	4	23
Kabawetan	2	15
Ujan Mas	3	17
Merigi	1	8
Kepahiang	17	117

Sumber: Dinas Pengendalian Penduduk, Keluarga Berencana, Pemberdayaan Perempuan dan Perlindungan Anak Kabupaten Kepahiang
 Source: *Population Control, Family Plannin, Women Empowerment and Child Protection Office of Kepahiang Regency*

4. 3. AGAMA/RELIGION

Tabel 4.3.1 Jumlah Penduduk Menurut Kecamatan dan Agama yang Dianut di Kabupaten Kepahiang, 2017
 Table Population by Subdistrict and Religion in Kepahiang Regency, 2017

	Kecamatan Subdistrict	Islam Islam	Protestan Christian	Katolik Catholic	Hindu Hindu	Budha Buddha	Lainnya Other
	(1)	(2)	(3)	(4)	(5)	(6)	(7)
1	Muara Kemumu	24 380	-	-	-	-	-
2	Bermani Ilir	21 942	8	-	-	-	-
3	Seberang Musi	10 505	10	-	-	-	-
4	Tebat Karai	18 020	1	-	-	-	-
5	Kepahiang	53 819	228	62	4	20	-
6	Kabawetan	11 076	13	-	-	-	-
7	Ujan Mas	26 548	-	41	186	48	-
8	Merigi	11 586	64	3	2	-	-
	Kepahiang	177 876	324	106	192	253	-

Sumber: Kementerian Agama Kabupaten Kepahiang
 Source: Ministry of Religion of Kepahiang Regency

SOCIAL

Tabel

4.3.2

Jumlah Tempat Peribadatan Menurut Kecamatan di Kabupaten Kepahiang, 2017
Number of Worship Facilities by Subdistrict in Kepahiang Regency, 2017

Table

Kecamatan <i>Subdistrict</i>	Masjid <i>Mosque</i>	Mushola <i>Mushola</i>	Gereja Protestan <i>Christian Church</i>	Gereja Katholik <i>Catholic Church</i>	Pura <i>Temple</i>	Vihara <i>Monastery</i>
(1)	(2)	(3)	(4)	(5)	(6)	(7)
1 Muara Kemumu	26	1	-	-	-	-
2 Bermani Ilir	35	5	-	-	-	-
3 Seberang Musi	24	1	-	-	-	-
4 Tebat Karai	15	9	-	-	-	-
5 Kepahiang	41	15	1	1	-	-
6 Kabawetan	15	10	-	1	-	-
7 Ujan Mas	26	-	-	-	1	2
8 Merigi	15	16	-	-	-	-
Kepahiang	197	57	1	2	1	2

Sumber: Kementerian Agama Kabupaten Kepahiang
 Source: Ministry of Religion of Kepahiang Regency

Tabel

4.3.3

Jumlah Jemaah Haji Menurut Kecamatan dan Jenis Kelamin di Kabupaten Kepahiang, 2017

Table

Number of Pilgrims by Subdistrict and Sex in Kepahiang Regency, 2017

	Kecamatan Subdistrict	Laki-Laki Male	Perempuan Female	Jumlah Total
	(1)	(2)	(3)	(4)
1	Muara Kemumu	2	2	4
2	Bermani Ilir	1	3	4
3	Seberang Musi	-	-	-
4	Tebat Karai	2	4	6
5	Kepahiang	34	51	85
6	Kabawetan	-	-	-
7	Ujan Mas	2	6	8
8	Merigi	1	2	3
	Kepahiang	42	68	110

Sumber: Kementerian Agama Kabupaten Kepahiang

Source: Ministry of Religion of Kepahiang Regency

Tabel

4.3.4

Jumlah Rohaniawan Islam Menurut Kecamatan di Kabupaten Kepahiang, 2017

Table

Number of Moslem Rohaniawan by Subdistrict in Kepahiang Regency, 2017

Kecamatan Subdistrict	Ulama/ Mubaligh Mubaligh	Khatib Preacher	Penyuluh Agama Islam Moslem Extension Agent	Jumlah Total
(1)	(2)	(3)	(4)	(5)
1 Muara Kemumu	3	8	2	13
2 Bermani Ilir	7	19	6	32
3 Seberang Musi	6	13	2	21
4 Tebat Karai	6	14	6	26
5 Kepahiang	10	23	6	39
6 Kabawetan	7	15	3	25
7 Ujan Mas	8	17	6	31
8 Merigi	4	8	3	15
Kepahiang	54	121	39	208

Sumber: Kementerian Agama Kabupaten Kepahiang

Source: Ministry of Religion of Kepahiang Regency

Tabel

4.3.5

Table

Jumlah Jiwa yang Berkurban dan Hewan Kurban menurut Kecamatan di Kabupaten Kepahiang, 2017
Number of Sacrificing People and Sacrificial Animal by Subdistrict in Kepahiang Regency, 2017

Kecamatan Subdistrict	Jumlah Jiwa yang Kurban Sacrificing People	Jenis Hewan Kurban Type of Sacrificial Animal		
		Kerbau Buffalo	Sapi Cow	Kambing Goat
(1)	(2)	(3)	(4)	(5)
Muara Kemumu	124	-	12	40
Bermani Ilir	136	-	14	38
Seberang Musi	56	-	4	28
Tebat Karai	179	1	19	39
Kepahiang	760	1	91	74
Kabawetan	179	-	16	62
Ujan Mas	228	-	26	74
Merigi	364	-	42	70
Kepahiang	2 026	2	224	425

Sumber: Kementerian Agama Kabupaten Kepahiang

Source: Ministry of Religion of Kepahiang Regency

Tabel

4.3.6

Banyaknya Tanah Wakaf menurut Kecamatan dan Penggunaannya di Kabupaten Kepahiang, 2017

Table

Number of Endowment Lands by Subdistrict and Usage in Kepahiang Regency, 2017

Kecamatan Subdistrict	Banyaknya Tanah Wakaf menurut Penggunaan Endowment Lands by Usage						Jumlah Total
	Masjid Mosque	Mushola Worship House	Sekolah/ Madrasah School	Kabur/ Makam Cemetery	Sosial Social	Kantor Office	
(1)	(2)	(3)	(4)	(5)	(6)	(7)	(8)
1 Muara Kemumu	-	-	-	-	-	-	-
2 Bermani Ilir	-	1	-	1	-	-	2
3 Seberang Musi	-	-	-	-	-	-	-
4 Tebat Karai	13	5	5	7	2	2	34
5 Kepahiang	40	30	14	17	7	2	110
6 Kabawetan	-	-	-	-	-	-	-
7 Ujan Mas	21	5	9	8	7	3	53
8 Merigi	7	2	2	3	-	-	14
Kepahiang	81	43	30	36	16	7	213

Sumber: Kementerian Agama Kabupaten Kepahiang

Source: Ministry of Religion of Kepahiang Regency

Tabel

4.3.7

Jumlah Peristiwa Nikah Rujuk (NR) menurut Kecamatan Induk di Kabupaten Kepahiang, 2017

Table

Number of Mariage-Reconciliation Events by Parent Subdistrict in Kepahiang Regency, 2017

Bulan Month	Kepahiang	Bermani Ilir	Ujan Mas	Tebat karai
(1)	(2)	(3)	(4)	(5)
Januari/January	37	12	18	10
Februari/February	40	7	27	8
Maret/March	41	11	26	4
April/April	27	11	22	10
Mei/May	21	12	21	15
Juni/June	3	8	2	5
Juli/July	88	31	56	22
Agustus/August	37	32	12	14
September/September	64	33	40	21
Oktober/October	42	18	30	15
November/November	17	13	17	7
Desember/December	34	9	26	7
Kepahiang	451	197	297	138

Sumber: Kementerian Agama Kabupaten Kepahiang

Source: Ministry of Religion of Kepahiang Regency

4.4. KRIMINALITAS/CRIME

Tabel 4.4.1 Jumlah Tindak Pidana Menurut Kepolisian Sektor di Kabupaten Kepahiang, 2015–2017
 Table Number of Reported Criminal Cases by Subdistrict Police Office in Kepahiang Regency, 2015–2017

Kepolisian Sektor Subdistrict Police Office		2015	2016	2017
(1)		(2)	(3)	(4)
1	Bermani Ilir	6	4	19
2	Tebat Karai	11	15	11
3	Kepahiang	11	22	74
4	Kabawetan	6	5	13
5	Ujan Mas	15	20	33

Sumber: POLRES Kepahiang
 Source: Police Resorts Kepahiang Regency

Tabel

4.4.2

Persentase Penyelesaian Tindak Pidana Menurut Kepolisian Sektor di Kabupaten Kepahiang, 2015–2017

Table

Percentage of Crime Clearance Rate by Subdistrict Police Office in Kepahiang Regency, 2015–2017

Kepolisian Sektor Subdistrict Police Office		2015	2016	2017
(1)		(2)	(3)	(4)
1	Bermani Ilir	3	2	14
2	Tebat Karai	6	13	7
3	Kepahiang	11	19	42
4	Kabawetan	5	3	5
5	Ujan Mas	13	9	13

Sumber: POLRES Kepahiang

Source: Police Resorts Kepahiang Regency

Tabel 4.4.3 Jumlah Kasus Lalulintas di Kabupaten Kepahiang, 2016–2017
 Table Number of Traffic Cases in Kepahiang Regency, 2016–2017

	Jenis Kasus <i>Type of Case</i>	2016	2017
	(1)	(3)	(4)
1	Kecelakaan/ <i>Accident</i>	17	33
2	Kematian/ <i>Death</i>	16	17
3	Luka Berat/ <i>Serious Wound</i>	8	23
4	Luka Ringan/ <i>Minor injuries</i>	17	30
5	Kerugian material/ <i>material losses</i>	33 050 000	51 300 000
6	Pelanggaran Kasus Tilang/ <i>Violations Case Tilang</i>	3 241	4 278
7	Pelanggaran Kasus non-Tilang/ <i>Violations Case nonTilang</i>	1 018	1 001
8	Penyelesaian Perkara (Laka)/ <i>Case completion</i>	6	24
9	% Penyelesaian Perkara/% <i>Case completion (Laka)</i>	35	

Sumber: POLRES Kepahiang

Source: Police Resorts Kepahiang Regency

Tabel 4.4.4 Jumlah Perkara Tindak Pidana Umum menurut Kecamatan di Kabupaten Kepahiang, 2017
Table 4.4.4 Number of General Crime Cases by Subdistrict in Kepahiang Regency, 2017

	Kecamatan <i>Subdistrict</i>	Masuk Tahun ini <i>Entered this Year</i>	Diselesaikan <i>Solved</i>	Sisa <i>Rest</i>
	(1)	(2)	(3)	(4)
1	Muara Kemumu	5	5	-
2	Bermani Ilir	15	15	-
3	Seberang Musi	14	14	-
4	Tebat Karai	12	12	-
5	Kepahiang	79	79	-
6	Kabawetan	5	5	-
7	Ujan Mas	13	13	-
8	Merigi	9	9	-
Jumlah/Total		152	152	-

Sumber: Kejaksaan Negeri Kepahiang
 Source: District Attorney of Kepahiang Regency

SOCIAL

Tabel 4.4.5 Jumlah Perkara Tindak Pidana Korupsi menurut Kecamatan di Kabupaten Kepahiang, 2017
 Table Number of Corruption Crime Cases by Subdistrict in Kepahiang Regency, 2017

	Kecamatan <i>Subdistrict</i>	Jumlah Perkara <i>Number of Cases</i>
	(1)	(2)
1	Muara Kemumu	-
2	Bermani Ilir	-
3	Seberang Musi	-
4	Tebat Karai	-
5	Kepahiang	5
6	Kabawetan	-
7	Ujan Mas	-
8	Merigi	-
Jumlah/Total		5

Sumber: Kejaksaan Negeri Kepahiang
 Source: District Attorney of Kepahiang Regency

Tabel 4.4.6 Jumlah Jaksa di Kabupaten Kepahiang (Orang), 2013-2017
Table 4.4.6 *Number of Prosecutors in Kepahiang Regency, 2013-2017*

Tahun Year	Jumlah Jaksa Number of Prosecutors
(1)	(2)
2013	10
2014	11
2015	12
2016	15
2017	14

Sumber: Kejaksaan Negeri Kepahiang

Source: District Attorney of Kepahiang Regency

4.5 KEMISKINAN/POVERTY

Tabel 4.5.1 Garis Kemiskinan dan Penduduk Miskin di Kabupaten Kepahiang, 2012–2017
 Table Poverty Line and Number of Poor People in Kepahiang Regency, 2012–2017

Tahun Year	Garis Kemiskinan Poverty Line (rupiah/kapita/bulan)	Penduduk Miskin Number of Poor People	
		Jumlah Total	Persentase Percentage
(1)	(2)	(3)	(4)
2012	259 131	19 700	15,34
2013	274 671	21 000	16,13
2014	285 124	20 550	15,65
2015	293 731	22 190	16,83
2016	323 333	21 750	16,31
2017	348 238	21 470	15,95

Sumber : Survei Sosial Ekonomi Nasional

Source : National Socio Economic Survey

4.6 SOSIAL LAINNYA/OTHER SOCIAL ISSUES

Tabel 4.6.1 Banyaknya Keluarga menurut Kecamatan dan Klasifikasi Keluarga di Kabupaten Kepahiang, 2017
Number of Families by Subdistrict and Classification in Kepahiang Regency, 2017

Kecamatan Subdistrict	Pra Sejahtera Pre- prosperous	Keluarga Sejahtera Prosperous Family				Jumlah
		I	II	III	III+	
(1)	(2)	(3)	(4)	(5)	(6)	(7)
1 Muara Kemumu	124	1 611	1 107	-	2 842	5 662
2 Bermani Ilir	1 566	1 589	1 030	-	4 185	8 370
3 Seberang Musi	150	1 239	740	-	2 129	4 258
4 Tebat Karai	778	1 683	1 096	-	3 557	7 114
5 Kepahiang	654	5 155	3 903	-	9 712	19 424
6 Kabawetan	390	1 481	1 091	-	2 962	5 924
7 Ujan Mas	372	2 591	2 334	-	5 297	10 594
8 Merigi	132	1 267	943	-	2 342	4 684
Kepahiang	4 166	16 616	12 244	-	33 026	66 052

Sumber: Dinas Pengendalian Penduduk, Keluarga Berencana, Pemberdayaan Perempuan dan Perlindungan Anak Kabupaten Kepahiang

Source: Population Control, Family Plannin, Women Empowerment and Child Protection Office of Kepahiang Regency

Tabel 4.6.2 Jumlah Pengunjung Perpustakaan Daerah Kabupaten Kepahiang, 2013 - 2017
Table *Number of Regional Library Visitor of Kepahiang Regency, 2013 - 2017*

Tahun Year	Jumlah Pengunjung Number of Visitor
(1)	(2)
2013	1 559
2014	1 443
2015	3 120
2016	1 078
2017	3 420

Sumber: Dinas Kearsipan dan Perpustakaan Daerah Kabupaten Kepahiang

Source: Archives and Regional Library Service of Kepahiang Regency

Tabel 4.6.3 Jumlah Koleksi Buku Perpustakaan Daerah menurut Klasifikasi Buku di Kabupaten Kepahiang, 2015-2017
Number of Book Collection of Regional Library by Book Classification in Kepahiang Regency, 2015-2017

Klasifikasi Buku <i>Book Classification</i>	2015	2016	2017
(1)	(2)	(3)	(4)
Karya Umum/ <i>Public Works</i>	211	422	422
Filsafat/ <i>Philosophy</i>	200	1 906	1 906
Agama/ <i>Religion</i>	564	864	864
Ilmu Sosial/ <i>Social Science</i>	861	900	900
Bahasa/ <i>Language</i>	117	158	158
Ilmu Murni/ <i>Pure Science</i>	297	50	50
Ilmu terapan/ <i>Applied Science</i>	1 590	1 698	1 698
Kesenian/ <i>Art</i>	280	445	445
Kesusastraan/ <i>Literature</i>	250	998	998
Geografi dan Sejarah/ <i>Geography and History</i>	209	459	459
Anak	2 000
Referensi	2 000
Keliling	2 236
Jumlah/Total	4 579	4 900	11 136

Sumber: Dinas Kearsipan dan Perpustakaan Daerah Kabupaten Kepahiang

Source: Archives and Regional Library Service of Kepahiang Regency

Tabel

4.6.4

Jumlah Pelayanan yang Dilakukan oleh Catatan Sipil di Kabupaten Kepahiang, 2015-2017

Table

Number of Services Handled by the Civil Registry in Kepahiang Regency, 2015-2017

Jenis Pelayanan <i>Type of Service</i>	2015	2016	2017
(1)	(2)	(3)	(4)
Akte Kelahiran/ <i>Birth Certificate</i>	3 555	3 506	1 468
Akte Perkawinan/ <i>Marriage Certificate</i>	7	6	198
Akte Kematian/ <i>Death Certificate</i>	176	170	288
Akte Pengangkatan Anak/ <i>Certificate of Adoption</i>	-	-	7
Kartu Tanda Penduduk/ <i>Identity Card</i>	9 121	83 488	90 788
Kartu Keluarga/ <i>Family Card</i>	7 824	44 236	9 303

Sumber: Dinas Kependudukan dan Pencatatan Sipil Kabupaten Kepahiang

Source: Population and Civil Registration Service of Kepahiang Regency

Tabel 4.6.5 Jumlah Akte Kelahiran yang Dikeluarkan menurut Kecamatan di Kabupaten Kepahiang, 2015-2017
Number of Birth Certificate Released by Subdistrict in Kepahiang Regency, 2015-2017

	Kecamatan Subdistrict	2015	2016	2017
	(1)	(2)	(3)	(4)
1.	Muara Kemumu	297	250	74
2.	Bermani Ilir	347	400	153
3.	Seberang Musi	180	190	79
4.	Tebat Karai	344	350	129
5.	Kepahiang	1 357	1 291	625
6.	Kabawetan	280	300	136
7.	Ujan Mas	500	525	186
8.	Merigi	232	200	86
	Kepahiang	3 555	3 506	1 468

Sumber: Dinas Kependudukan dan Pencatatan Sipil Kabupaten Kepahiang

Source: *Population and Civil Registration Service of Kepahiang Regency*

SOCIAL

Tabel 4.6.6 Jumlah Tempat Pembuangan Akhir Sampah (TPA)/ Tempat Pembuangan Sampah Sementara (TPST) di Kabupaten Kepahiang, 2017
 Table Number of Landfill Waste / Temporary Dump Site in Kepahiang Regency, 2017

Kecamatan Subdistrict		TPA Landfill Waste
(1)	(2)	
1. Muara Kemumu	-	
2. Bermani Ilir	1 TPA	
3. Seberang Musi	1 TPST	
4. Tebat Karai	-	
5. Kepahiang	-	
6. Kabawetan	-	
7. Ujan Mas	-	
8. Merigi	-	
Kepahiang		2

Sumber: Dinas Lingkungan Hidup Kabupaten Kepahiang

Source: Environmental Service of Kepahiang Regency

Tabel 4.6.7 Jumlah Tenaga Kebersihan pada Dinas Terkait di Kabupaten Kepahiang, 2013-2017
Table *Number of Cleaners in Kepahiang Regency, 2013-2017*

Tahun Year	Tenaga Kebersihan Cleaner
(1)	(2)
2013	160
2014	170
2015	176
2016	176
2017	186

Sumber: Dinas Lingkungan Hidup Kabupaten Kepahiang

Source: *Environmental Service of Kepahiang Regency*

Tabel

4.6.8

Jumlah Peralatan Kebersihan dan Pertamanan yang dikuasai Dinas Terkait di Kabupaten Kepahiang, 2017

Table

Number of Hygiene Kits and Landscaping Owned by Related Service in Kepahiang Regency, 2017

Jenis Peralatan <i>Type of Tools</i>	Jumlah <i>Total</i>	Keterangan <i>Information</i>
(1)		(2)
Dump Truck	7	3 Rusak Berat
Amroll	2	1 Rusak Berat
Gerobak Dorong	-	
Mesin Potong Rambut	-	
Bak TPS Piramid	16	10 Rusak Berat
Mesin Pencuci dan Penyobek Plastik	-	
Tong Sampah Pemilahan	-	
Bak Kontainer	9	7 Rusak Berat
Pot Bunga	-	
Alat Pembersih lain-lain	-	
Perkakas Bengkel Kerja Lain-lain	-	

Sumber: Dinas Lingkungan Hidup Kabupaten Kepahiang

Source: *Environmental Service of Kepahiang Regency*

Tabel 4.6.9 Jumlah Izin Lingkungan/Rekomendasi Lingkungan Hidup yang Dikeluarkan Dinas Terkait di Kabupaten Kepahiang, 2017
Number of Environmental Permit / Recommendation Issued by Related Service in Kepahiang Regency, 2017

Jenis Rekomendasi Lingkungan <i>Type of Environmental Recommendation</i>	Jumlah <i>Total</i>
(1)	(2)
Galian C/ C Excavation	8
Industri Penggilingan (Huller)/ Milling Industry	3
Perkebunan Teh/ Tea Plantation	-
Air Mineral dalam Kemasan/ Packaged Mineral Water	-
Penginapan dan Hotel/ Lodging and Hotel	-
Pternakan Burung Walet/ Swallow Ranch	1
Depot Pengisian Ulang Air Mineral/ Refueling Mineral Water Depot	1
Depot Kayu/ Saw Mill	2
Pabrik Tahu Tempe/ Tofu Tempe Factory	-
Tower	4
SPBU/Petrol Station	1
Pangkalan Minyak Tanah/ Kerosene Base	-
Klinik,Rumah Bersalin,Balai Pengobatan/ Clinic , <i>maternity hospital , Polyclinics</i>	-
Pangkalan Gas LPG/ LPG Gas Base	36

Sumber: Dinas Lingkungan Hidup Kabupaten Kepahiang

Source: Environmental Service of Kepahiang Regency

Tabel

4.6.10

Table

Jumlah Penyandang Masalah Kesejahteraan Sosial menurut Kecamatan di Kabupaten Kepahiang, 2017

Number of People with Social Problems by Subdistrict in Kepahiang Regency, 2017

	Kecamatan Subdistrict	Penyandang Cacat	Anak Terlantar	Tuna Susila	Lanjut usia	Jumlah
	(1)	(2)				
1.	Muara Kemumu	8	-	-	-	8
2.	Bermani Ilir	5	-	-	-	5
3.	Seberang Musi	10	-	-	9	19
4.	Tebat Karai	4	-	-	-	4
5.	Kepahiang	28	-	-	20	48
6.	Kabawetan	8	-	-	1	9
7.	Ujan Mas	12	-	-	15	27
8.	Merigi	8	-	-	5	13
	Kepahiang	83	-	-	50	133

Sumber: Dinas Sosial, Pemberdayaan Masyarakat dan Desa Kabupaten Kepahiang

Source: Social, Community and Village Empowerment Service of Kepahiang Regency

Tabel 4.6.11 Jumlah Panti Sosial dan kapasitas menurut Kecamatan di Kabupaten Kepahiang, 2017
Table Number of Social Institutions and Capacity by Subdistrict in Kepahiang Regency, 2017

Kecamatan <i>Subdistrict</i>	Panti Sosial	Kapasitas	Anak/Lansia/Eks Jiwa Asuh
(1)			
1. Muara Kemumu	-		
2. Bermani Ilir	-		
3. Seberang Musi	-		
4. Tebat Karai	-		
5. Kepahiang	2		
6. Kabawetan	-		
7. Ujan Mas	-		
8. Merigi	-		
Kepahiang	1		

Sumber: Dinas Sosial, Pemberdayaan Masyarakat dan Desa Kabupaten Kepahiang

Source: *Social, Community and Village Empowerment Service of Kepahiang Regency*



Jumlah Panen Padi Sawah Kab.
Kepahiang pada tahun 2015
sebanyak 10.913 Hektar

Luas lahan sawah di kab.
Kepahiang 5.287 Hektar



Pada tahun 2015,
Produksi Jagung 4,5 ribu ton

Ubi Jalar 4,9 ribu ton
Ubi Kayu 2,8 ribu ton
Kedelai 6,96 ton



2017

Produksi Kopi di
Kab. Kepahiang sebanyak
13,5 ribu ton

PENJELASAN TEKNIS

1. **Lahan sawah** adalah lahan pertanian yang berpetak-petak dan dibatasi oleh pematang (galengan), saluran untuk menahan/ menyalurkan air, yang biasanya ditanami padi sawah tanpa memandang dari mana diperoleh atau status lahan tersebut. Lahan yang dimaksud termasuk lahan yang terdaftar di Pajak Bumi Bangunan, luran Pembangunan Daerah, lahan bengkok, lahan serobotan, lahan rawa yang ditanami padi dan lahan bekas tanaman tahunan yang telah dijadikan sawah, baik yang ditanami padi, palawija atau tanaman semusim lainnya.
2. **Tegal/Kebun** adalah lahan pertanian bukan sawah (lahan kering) yang ditanami tanaman semusim atau tahunan dan terpisah dengan halaman sekitar rumah serta penggunaannya tidak berpindah pindah.
3. **Ladang/Huma** adalah lahan pertanian bukan sawah (lahan kering) yang biasanya ditanami tanaman semusim dan penggunaannya hanya semusim atau dua musim, kemudian akan

TECHNICAL NOTES

1. **Wetland** is agricultural land that separated by small dykes to resist water, where the main crop is usually wetland paddy without considering where it is got from or the status of the land. It includes the land that is registered at land income tax office, regional development contribution, 'bengkok' land, illegal ownership, swamps for rice cultivation, and annual crop land mark that has been used as rice field, which are both planted with paddy, secondary crops or the other seasonal crops.
2. **Dry field/Garden** is an dryland (unirrigated land) which is planted with seasonal or annual crops and separately from the yard around the house without shifting
3. **Unirrigated agricultural field /Shifting cultivation land** is dryland (unirrigated land) that usually is cultivated for seasonal crops and utilized only for one or two seasons, then it will be left

AGRICULTURE

ditinggalkan bila sudah tidak subur lagi (berpindah-pindah). Kemungkinan lahan ini beberapa tahun kemudian akan dikerjakan kembali jika sudah subur.

when it is not fertile (shifting). Maybe, this land will be used again in a few years if it has been fertile.

4. **Lahan yang sementara tidak diusahakan** adalah lahan yang biasanya diusahakan tetapi untuk sementara (lebih dari 1 (satu) tahun tetapi kurang dari atau sama dengan 2 (dua) tahun) tidak diusahakan, termasuk lahan sawah yang tidak diusahakan selama lebih dari 2 (dua) tahun.

4. **Temporarily unused land** is land that is regularly used but temporarily (more than a year but less or equal than two years) is unused, it includes wetland that is not cultivated more than two years.

5. Data pokok tanaman pangan yang dikumpulkan adalah luas panen dan produktivitas (hasil per hektar). Produksi tanaman pangan merupakan hasil perkalian antara luas panen dengan produktivitas. Pengumpulan data luas panen dilakukan setiap bulan dengan pendekatan area kecamatan di seluruh wilayah Indonesia. Pengumpulan data produktivitas dilakukan melalui pengukuran langsung pada plot ubinan berukuran 2½ m x 2½ m. Pengumpulan data produktivitas dilakukan setiap subround (empat bulanan) pada waktu panen petani.

5. *The main food crops data collected consists of harvested area and productivity (yield per hectare). Food crops production is generated by harvested area multiplied by productivity. The harvested area data is collected every month using sub district area approach in all sub district in Indonesia. The productivity data collection is conducted by a direct measurement in 2½m x 2½m crop cutting plot. The productivity measurement is conducted in every subround (four monthly) at the time when farmers are harvesting their crops.*

6. Data produksi padi dan palawija

6. *Production of paddy and*

yang disajikan adalah dalam kualitas: gabah kering giling (padi), pipilan kering (jagung), biji kering (kedelai dan kacang tanah), dan umbi basah (ubi kayu dan ubi jalar).

secondary crops data are presented in the form of: dry unhusked rice (paddy), dry loose maize (maize), dry shells crops (soybeans and peanuts), and fresh roots (cassava and sweet potatoes).

7. Tanaman sayuran dan buah-buahan semusim

Tanaman sayuran semusim adalah tanaman sumber vitamin, garam mineral dan lain-lain yang dikonsumsi dari bagian tanaman yang berupa daun, bunga, buah, dan umbinya, yang berumur kurang dari satu tahun.

Tanaman buah-buahan semusim adalah tanaman sumber vitamin, garam mineral, dan lain-lain yang dikonsumsi dari bagian tanaman yang berupa buah, berumur kurang dari satu tahun, tidak berbentuk pohon/rumpun tetapi menjalar dan berbatang lunak.

7. Seasonal vegetable and fruit plants

Seasonal vegetable plants are plants which are the sources of vitamin, mineral salt, etc, consumed from the part of the plant in the form of leaf, flower, fruit, and root with the age of less than one year.

Seasonal fruit plants are plants which are the sources of vitamin, mineral salt, etc, consumed from the part of the plant in the form of fruits. These plants are creeps with the age of less than one year.

8. Tanaman buah-buahan dan sayuran tahunan

Tanaman buah-buahan tahunan adalah tanaman sumber vitamin, garam mineral, dan lain-lain yang dikonsumsi dari bagian tanaman yang berupa buah dan merupakan tanaman tahunan.

Tanaman sayuran tahunan adalah

8. Annual fruit and vegetable plants

Annual fruit plants are plants which are the sources of vitamin, contained mineral salt, etc, consumed from the part of plant in the form of fruit and more than one year of age.

Annual vegetable plants are plants which are the sources of vitamin,

AGRICULTURE

tanaman sumber vitamin, garam mineral, dan lain-lain yang dikonsumsi dari bagian tanaman yang berupa daun dan atau buah yang berumur lebih dari satu tahun.

9. **Tanaman biofarmaka** adalah tanaman yang bermanfaat untuk obat-obatan, kosmetik, dan kesehatan yang dikonsumsi atau digunakan dari bagian-bagian tanaman seperti daun, batang, buah, umbi (rimpang) ataupun akar.

10. **Tanaman hias** adalah tanaman yang mempunyai nilai keindahan baik bentuk, warna daun, tajuk maupun bunganya, sering digunakan untuk penghias pekarangan dan lain sebagainya.

11. **Luas panen tanaman hortikultura** adalah luas tanaman sayuran, buah-buahan, biofarmaka, dan tanaman hias yang diambil hasilnya/dipanen pada periode pelaporan.

12. **Luas panen untuk tanaman sayuran** adalah luas tanaman yang dipanen sekaligus/habis/dibongkar dan luas tanaman yang dipanen berkali-kali (lebih dari satu kali)/belum habis.

Tanaman yang dipanen sekaligus/habis/dibongkar adalah tanaman

contained mineral salt, etc, consumed from the part of the plant in the form of vegetable and more than one year of age.

9. **Medicinal plants** are plants which are useful for medicine. It is consumed from part of the plant such as leaf, flower, fruit, tuber, and root.

10. **Ornamental plants** are plants which have a beauty value, either in shape, colour of leaf or crown of flower, and they are often used as a yard decorator.

11. **Harvested area of horticulture** is area which vegetable, fruit, medicinal and ornamental plant of crop harvested during the period of report.

12. **Harvested area of vegetables** is area of entirely plant harvested/demolished and plant harvested several times/undemolished.

Entirely plants harvested/demolished are plants usually harvested once and demolished to

yang sehabis panen langsung dibongkar/dicabut, terdiri dari bawang merah, bawang putih, bawang daun, kentang, kol/kubis, kembang kol, petsai/sawi, wortel, lobak, dan kacang merah.

Tanaman yang dipanen berkali-kali (lebih dari satu kali)/belum habis adalah tanaman yang pemanenannya lebih dari satu kali dan biasanya dibongkar apabila panen terakhir sudah tidak memadai lagi, terdiri dari: kacang panjang, cabe besar, cabe rawit, jamur, tomat, terung, buncis, ketimun, labu siam, kangkung, bayam, melon, semangka, dan blewah.

be substituted by other plants, consisting of: shallots, garlic, leeks, potato, cabbage, cauli flower, mustard green, carrots, chinese radish, and red kidney beans.

Plants harvested several times/ undemolished are plants usually harvested more than once and demolished in the case that the last harvest was economically not profitable. They consist of : yard long beans, chili, small chili, mushroom, tomatoes, egg plant, french beans, cucumber, pumpkin/chajota, swamp cabbage, spinach, melon, watermelon, and blewah .

13. Produksi hortikultura adalah hasil menurut bentuk produk dari setiap tanaman sayuran, buah-buahan, biofarmaka dan tanaman hias yang diambil berdasarkan luas yang dipanen/tanaman yang menghasilkan pada bulan/triwulan laporan.

14. Penghitungan luas tanaman perkebunan besar adalah pada keadaan akhir tahun dan tidak termasuk yang luasnya kurang dari 5 hektar.

15. Bentuk produksi perkebunan

13. *Horticulture production is the standard production quantity form of vegetable, fruit, medicinal and ornamental plant based on harvested area/the number of production plants reported monthly/quarterly.*

14. *Planted areas of estates refer to condition at the end of the year, and exclude areas less than 5 hectares.*

15. *Production of estates crops are*

AGRICULTURE

adalah; karet kering (karet), daun kering (teh dan tembakau), biji kering (kopi dan coklat), kulit kering (kayu manis dan kina), serat kering (rami), bunga kering (cengkeh), refined sugar (tebu dari perkebunan besar), gula mangkok (tebu dari perkebunan rakyat), ekivalen kopra (kopra), biji dan bunga (pala) serta minyak daun (sereh).

follows: dry rubber (rubber); dry leaves (tea and tobacco); dry beans (coffee and cocoa); dry bark (cassia vera and cinchona); dry fibre (rosella); dry flowers/buds (cloves); refined sugar (sugar cane from estate); cup sugar (sugar cane from smallholders); copra (copra); seeds and buds (nutmeg); and leaf oil (citronella).

16. Kawasan hutan adalah wilayah tertentu yang berupa hutan, yang ditunjuk dan atau ditetapkan oleh pemerintah untuk dipertahankan keberadaannya sebagai hutan tetap. Hal ini untuk menjamin kepastian hukum mengenai status kawasan hutan, letak batas dan luas suatu wilayah tertentu yang sudah ditunjuk menjadi kawasan hutan tetap.

16. *Forest Area is a specific territory of forest ecosystem determined and or decided by the government as a permanent forest. Such decision is important to maintain the size of forest area and to ensure its legitimation and boundary demarcation of permanent forest.*

17. Kawasan Suaka Alam (KSA) adalah kawasan dengan ciri khas tertentu, baik di darat maupun di perairan yang mempunyai fungsi pokok sebagai kawasan pengawetan keanekaragaman tumbuhan dan satwa serta ekosistemnya, yang juga berfungsi sebagai wilayah sistem penyangga kehidupan.

17. *A Sanctuary Reserve Area is a specific terrestrial or aquatic area having specific criteria for preserving biodiversity plant and animal as well as ecosystem, which also serve as life support system.*

18. Kawasan Pelestarian Alam (KPA) adalah kawasan dengan ciri khas

18. *A Nature Conservation area is a specific terrestrial or aquatic area*

tertentu, baik di darat maupun di perairan yang mempunyai fungsi pokok perlindungan sistem penyangga kehidupan, pengawetan keanekaragaman jenis tumbuhan dan satwa, serta pemanfaatan secara lestari sumber daya alam hayati dan ekosistemnya.

whose main function is to serve life support system and preserve diversity of plant and animal species, as well as to provide a sustainable utilization of living resources and their ecosystems.

19. Berdasarkan Undang-Undang No. 41 Tahun 1999 tentang Kehutanan, kawasan hutan dibagi ke dalam kelompok Hutan Konservasi, Hutan Lindung, dan Hutan Produksi.
19. *In accordance to the Act on Forestry No. 41/1999, forest area is categorized as Conservation Forest, Protection Forest and Production Forest.*
20. Hutan Konservasi adalah kawasan hutan dengan ciri khas tertentu, yang mempunyai fungsi pokok pengawetan keanekaragaman tumbuhan dan satwa serta ekosistemnya.
20. *Conservation Forest is a forest area having specific characteristic established for the purposes of conservation of animal and plant species as well as their ecosystem.*
21. Hutan Lindung adalah kawasan hutan yang mempunyai fungsi pokok sebagai perlindungan sistem penyangga kehidupan untuk mengatur tata air, mencegah banjir, mengendalikan erosi, mencegah intrusi air laut, dan memelihara kesuburan tanah.
21. *Protection Forest is a forest area designated to serve life support system, maintain hydrological system, prevent of flood, erosion control, seawater intrusion, and maintain soil fertility.*
22. Hutan Produksi adalah kawasan hutan yang mempunyai fungsi pokok memproduksi hasil hutan. Hutan produksi terdiri dari Hutan
22. *Production Forest is a forest area designated mainly to promote sustainable forest production. Production forest is classified as*

AGRICULTURE

Produksi Tetap (HP), Hutan Produksi Terbatas (HPT), dan Hutan Produksi yang dapat dikonversi.

permanent production forest, limited production forest, and convertible production forest.

23. Hutan Konservasi terdiri dari: Kawasan suaka alam berupa Cagar Alam (CA) dan Suaka Margasatwa (SM); kawasan pelestarian alam berupa Taman Nasional (TN), Taman Hutan Raya (THR), dan Taman Wisata Alam (TWA); Taman Buru (TB). Taman Buru adalah kawasan hutan yang ditetapkan sebagai tempat wisata berburu.

23. *Conservation Forest is divided into: Sanctuary Reserve area consists of Strict Nature Reserve and Wildlife Sanctuary. Nature conservation area consists of National Park (TN), Grand Forest Park (THR), and Nature Recreation Park (TWA); Game Hunting Park (TB) Game Hunting Park is forest area devoted for game hunting recreation.*

24. Pemanfaatan hasil hutan kayu adalah segala bentuk usaha yang memanfaatkan dan mengusahakan hasil hutan kayu dengan tidak merusak lingkungan dan tidak mengurangi fungsi pokok hutan. Kegiatan ini hanya dapat dilaksanakan pada areal hutan yang memiliki potensi untuk dilakukan kegiatan pemanfaatan hasil hutan kayu dan dapat dilaksanakan setelah diperoleh izin usaha.

24. *Commercial utilization of timber as forest product is activities to utilize timber without destructing the environment and undermining the main functions of the forest area. Those activities could only be executed in forest area with high commercial timber value with license.*

25. Produksi hasil hutan utama yang dihasilkan dari hutan adalah kayu bulat. Produksi kayu bulat ini dihasilkan dari hutan alam melalui kegiatan perusahaan Hak

25. *The main product of commercial forest operation is log. The log is harvested from various sources such as natural forest granted to*

Pengusahaan Hutan (HPH/IUPHHK), kegiatan ijin pemanfaatan kayu (IPK) dalam rangka pembukaan wilayah hutan, pembangunan Hutan Tanaman Industri (HTI), serta kegiatan hutan rakyat.

concessionaires (IUPHHK/HPH), land clearing activities (IPK), industrial forest plantation (HTI) and community forest.

26. Kayu Gergajian merupakan kayu hasil konversi kayu bulat dengan menggunakan mesin gergaji, mempunyai bentuk yang teratur dengan sisi-sisi sejajar dan sudut-sudutnya siku dengan ketebalan tidak lebih dari 6 cm dan kadar air tidak lebih dari 18 persen. Kayu gergajian yang diolah langsung dari kayu bulat, wajib didukung dengan dokumen yang sah.
26. *Sawn Timber Constitutes a sawmill product derived from logs as raw material. The product is characterized with regular forms having parallel sides at right angle to each other, thickness not more than 6 cm and moisture content not to exceed 18 percent. Sawn timber produced directly from logs must be certified by a legal document.*
27. Kayu Lapis adalah panel kayu yang tersusun dari lapisan veneer dibagian luarnya, sedangkan dibagian intinya (core) bisa berupa veneer atau material lain, diikat dengan lem kemudian di-press (ditekan) sedemikian rupa sehingga menjadi panel yang kuat. Termasuk dalam artian ini adalah kayu lapis yang dilapisi lagi dengan material lain.
27. *Plywood is wood panel consisting of layers pressed together in between veneers; the core may be veneer or some other material, bound together with glue and pressed tightly together to make a strong panel. Included to this definition is plywood covered with other materials.*
28. Rumah Tangga Perikanan Tangkap adalah rumah tangga yang melakukan kegiatan penangkapan ikan/binatang air lainnya/tanaman
28. *A capture fishery household is a household conducting activities in catching fishes/other aquatic*

AGRICULTURE

air dengan tujuan sebagian/seluruh hasilnya untuk dijual.

29. Rumah Tangga Perikanan Budidaya adalah rumah tangga yang melakukan kegiatan budidaya ikan/binatang air lainnya/tanaman air dengan tujuan sebagian/seluruh hasilnya untuk dijual.

animals/aquatic plants, for which the products are wholly or partly to be sold.

29. *An aquaculture fishery household is a household conducting activities in culturing fishes/other aquatic animals/aquatic plants, for which the products are wholly or partly to be sold. different types of parameters.*

ULASAN

Sektor pertanian berperan penting dalam perekonomian Kabupaten Kepahiang karena merupakan sektor utama yang memberikan peranan terbesar dalam pembentukan Produk Domestik Regional Bruto (PDRB). Pada tahun 2017 peranan sektor pertanian terhadap PDRB Kabupaten Kepahiang adalah 41,49 persen (angka sangat sementara). Dengan nilai nominal 1.510 milyar rupiah (atas dasar harga berlaku). Cakupan kegiatan pertanian terdiri dari beberapa jenis kegiatan yaitu pertanian, peternakan, perburuan dan jasa pertanian, kehutanan dan penebangan kayu serta perikanan.

Pada tahun 2015, rata-rata produksi per hektar padi sawah mencapai 4,33 ton per hektar, sedangkan padi ladang 1,88 ton per hektar. Sedangkan total produksi padi sawah sebesar 47.206 ton dan padi ladang sebesar 532 ton. Komoditi palawija yang mengalami peningkatan produksi dibanding tahun 2014 adalah ubi jalar dan ubi kayu sedangkan komoditi palawija yang lain mengalami penurunan produksi dibanding tahun sebelumnya.

Selain tanaman padi dan palawija, Kabupaten Kepahiang juga mempunyai keragaman produksi tanaman hortikultura seperti sayuran dan buah-

DESCRIPTION

The agricultural sector plays an important role in the economy of Kepahiang Regency because it is the main sector that provides the greatest contribution in the formation of Gross Domestic Product (GDP). In 2017, the contribution of the agricultural sector to GDP is 41.49 percent (very provisional figures), with a nominal value of 1,510 billion Rupiahs (at current prices). The scope of agricultural activities consist of several activities, namely agricultures, livestock, hunts, and agricultural services, forestry and logging, and fishery.

In 2015, the average paddy production reaches 4.33 tons per hectare, while the field paddy production reaches 1.88 tons per hectare. While the total paddy production is 47,206 tons and field paddy production is 532 tons. Crop commodities with production increase if compared to 2014 are sweet potatoes and cassavas, while other crop commodities production decrease if compared to the previous year.

In addition to paddies and crops, Kepahiang Regency also has a diversity of horticultural crop production such as vegetables and fruits. In 2015, the total harvested area of chili reaches 183

buah. Pada tahun 2015, luas panen tanaman cabai mencapai 183 hektar dengan produksi sebesar 19.631 kuintal dan tanaman bawang daun dengan produksi 16.938 kuintal. Untuk buah-buahan diantaranya buah pisang dengan produksi hampir 33 kuintal dan papaya lebih dari 30 kuintal.

Dukungan luas wilayah dan kondisi lahan di Kabupaten Kepahiang terhadap komoditas tanaman perkebunan menjadikan wilayah ini banyak yang dimanfaatkan sebagai lahan perkebunan. Komoditi andalan yang dihasilkan antara lain kopi dan lada. Pada tahun 2017, komoditas tersebut mempunyai produksi masing-masing 13,464,59 ton dan 1.216,65 ton, mengalami penurunan dibandingkan tahun 2016.

Pada tahun 2017 total luas areal hutan di Kabupaten Kepahiang sebesar 17.708,88 hektar, yang terdiri atas hutan lindung dan taman wisata alam.

Hewan ternak dibagi dalam dua kelompok yaitu ternak besar dan ternak kecil serta unggas. Hewan yang masuk kategori ternak besar adalah sapi potong, sapi perah dan kerbau. Sedangkan hewan yang masuk kategori ternak kecil dan unggas adalah kambing, domba, babi, itik, ayam ras, dan ayam kampung. Secara umum, populasi ternak besar mengalami penurunan dari

hectares with a production of 19,631 quintals and spring onion with a production of 16,938 quintal. For fruits such as banana has production of nearly 33 quintal and papaya is over than 30 quintal.

The supports from the area and condition of the land in Kepahiang Regency on plantation crops make this area used very much as plantation land. The leading commodities produced are coffee and pepper. In 2017, those commodities have production of each 13,464.59 tons and 1,216.65 tons,

In 2017 the total forest area in the Kepahiang Regency is 17,708.88 hectares, consisting of protection forest and natural park.

The livestock are divided into two groups: large livestock, small livestock and poultry. Animals categorized as large livestock are beef cattle, dairy cattle and buffalo. While the animals categorized as small livestock and poultry are goats, sheep, pigs, ducks, broilers and layers, and organic chicken. In general, the population of large livestock has decreased if compared to

tahun sebelumnya, kecuali sapi perah. Tahun 2017 populasi sapi potong hanya sebanyak 1.385 ekor, sapi perah 118 ekor dan kerbau hanya 55 ekor. Untuk populasi ternak kecil, seperti kambing berjumlah 7.290 ekor. Sedangkan unggas seperti ayam kampung berjumlah 588.711 ekor dan ayam pedaging lebih dari 393 juta ekor.

the previous year, except dairy cattle. In 2017 the population of beef cattle is only 1,385 heads, dairy cattle 118 heads and buffalo is only 55. While the population of small livestock like goat is 7,290 heads. While the population of poultry like native chicken and broiler are 588,711 and 393 million heads each.

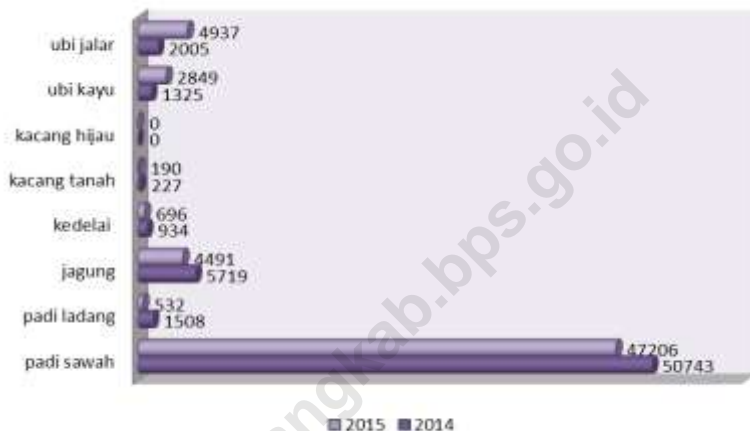
Gambar

8

Produksi Padi dan Palawija di Kabupaten Kepahiang (ton), 2014-2015

Picture

Paddy and Crop Production in Kepahiang Regency (ton), 2014-2015



Gambar

9

Populasi Ternak Besar di Kabupaten Kepahiang, 2014-2017

Picture

Large Livestock Population in Kepahiang Regency, 2014-2017



5.1. TANAMAN PANGAN/*FOOD CROPS*

Tabel

5.1.1

Luas Lahan Sawah menurut Kecamatan dan Jenis Pengairan di Kabupaten Kepahiang, 2015

Table

Area of Wetland by Subdistrict and Type of Irrigation in Kepahiang Regency, 2015

	Kecamatan Subdistrict	Irigasi Irrigation	Non Irigasi Non Irrigation	Jumlah Total
	(1)	(2)	(3)	(4)
1	Muara Kemumu	120	16	136
2	Bermani Ilir	583	108	691
3	Seberang Musi	299	20	319
4	Tebat Karai	899	255	1 154
5	Kepahiang	776	54	830
6	Kabawetan	207	40	247
7	Ujan Mas	1 167	110	1 277
8	Merigi	633	-	633
	Kepahiang	4 684	603	5 287

Sumber : BPS Kabupaten Kepahiang

Source : BPS – Statistics of Kepahiang Regency

AGRICULTURE

Tabel

5.1.2

Table

Luas Lahan Tegal/Kebun, Ladang/Huma, dan Lahan yang Sementara Tidak Diusahakan Menurut Kecamatan di Kabupaten Kepahiang (hektar), 2015
Area of Dry Field/Garden, Shifting Cultivation, Land and Temporarily Unused Land by Subdistrict in Kepahiang Regency (hectar), 2015

	Kecamatan <i>Subdistrict</i>	Tegal/Kebun <i>Dry Field/Garden</i>	Ladang/Huma <i>Shifting Cultivation</i>	Sementara Tidak Diusahakan <i>Temporarily Unused</i>
	(1)	(2)	(3)	(4)
1	Muara Kemumu	163	169	200
2	Bermani Ilir	252	965	919
3	Seberang Musi	476	508	35
4	Tebat Karai	993	420	-
5	Kepahiang	960	190	-
6	Kabawetan	846	327	47
7	Ujan Mas	815	807	13
8	Merigi	486	-	-
	Kepahiang	4 991	3 386	1 214

Sumber : BPS Kabupaten Kepahiang

Source : BPS – Statistics of Kepahiang Regency

Tabel

5.1.3

Table

Luas Panen Padi Sawah dan Padi Ladang Menurut Kecamatan di Kabupaten Kepahiang (Hektar), 2015
Harvested Area of Wetland and Dryland Paddy by Subdistrict in Kepahiang Regency (Hectare), 2015

	Kecamatan Subdistrict	Padi Sawah Wetland Paddy	Padi Ladang Dryland Paddy
	(1)	(2)	(3)
1	Muara Kemumu	282,0	9,0
2	Bermani Ilir	1 257,0	50,0
3	Seberang Musi	519,0	50,0
4	Tebat Karai	2 522,0	75,0
5	Kepahiang	1 687,0	25,0
6	Kabawetan	497,0	63,0
7	Ujan Mas	2 836,0	10,0
8	Merigi	1 313,0	-
	Kepahiang	10 913,0	282,0

Sumber : BPS Kabupaten Kepahiang

Source : BPS – Statistics of Kepahiang Regency

AGRICULTURE

Tabel

5.1.4

Table

Luas Panen Jagung, Kedelai, Kacang Tanah, Kacang Hijau, Ubi Kayu, Ubi Jalar Menurut Kecamatan di Kabupaten Kepahiang, 2015

Harvested Area of Maize, Soybean, Peanut, Mungbean, Cassava, and Sweet Potato by Subdistrict in Kepahiang Regency, 2015

Kecamatan Subdistrict	Jagung Maize	Kedelai Soybean	Kacang Tanah Peanut	Kacang Hijau Mungbean	Ubi Kayu Cassava	Ubi Jalar Sweet Potato
(1)	(2)	(3)	(4)	(5)	(6)	(7)
1 Muara Kemumu	67,0	57,0	7,0	-	4,0	6,0
2 Bermani Ilir	89,0	82,0	14,0	-	1,0	2,0
3 Seberang Musi	35,0	143,0	10,0	-	14,0	25,0
4 Tebat Karai	25,0	67,0	7,0	-	6,0	7,0
5 Kepahiang	113,0	17,0	21,0	-	44,0	53,0
6 Kabawetan	114,0	20,0	73,0	-	21,0	121,0
7 Ujan Mas	58,0	100,0	9,0	-	20,0	7,0
8 Merigi	437,0	50,0	23,0	-	20,0	26,0
Kepahiang	938,0	536,0	164,0	0,0	130,0	247,0

Sumber : BPS Kabupaten Kepahiang

Source : BPS – Statistics of Kepahiang Regency

Tabel

5.1.5

Table

Produksi Padi Sawah dan Padi Ladang Menurut Kecamatan di Kabupaten Kepahiang (Ton), 2015

Production of Wetland and Dryland Paddy by Subdistrict in Kepahiang Regency (Ton), 2015

	Kecamatan Subdistrict	Padi Sawah Wetland Paddy	Padi Ladang Dryland Paddy
	(1)	(2)	(3)
1	Muara Kemumu	1 220,0	17,0
2	Bermani Ilir	5 437,0	95,0
3	Seberang Musi	2 245,0	94,0
4	Tebat Karai	10 909,0	141,0
5	Kepahiang	7 297,0	47,0
6	Kabawetan	2 150,0	119,0
7	Ujan Mas	12 268,0	19,0
8	Merigi	5 680,0	-
	Kepahiang	47 206,0	532,0

Sumber : BPS Kabupaten Kepahiang

Source : BPS – Statistics of Kepahiang Regency

Angka Tetap Padi dan Palawija BPS

AGRICULTURE

Tabel

5.1.6

Table

Produksi Jagung, Kedelai, Kacang Tanah, Kacang Hijau, Ubi Kayu, Ubi Jalar Menurut Kecamatan di Kabupaten Kepahiang (ton), 2015

Production of Maize, Soybean, Peanut, Mungbean, Cassava, and Sweet Potato by Subdistrict in Kepahiang Regency (Ton), 2015

Kecamatan Subdistrict	Jagung Maize	Kedelai Soybean	Kacang Tanah Peanut	Kacang Hijau Mungbean	Ubi Kayu Cassava	Ubi Jalar Sweet Potato
(1)	(2)	(3)	(4)	(5)	(6)	(7)
1 Muara Kemumu	321,0	74,0	8,0	-	88,0	120,0
2 Bermani Ilir	426,0	106,0	16,0	-	22,0	40,0
3 Seberang Musi	167,0	186,0	12,0	-	307,0	500,0
4 Tebat Karai	120,0	87,0	8,0	-	132,0	140,0
5 Kepahiang	541,0	22,0	24,0	-	964,0	1 059,0
6 Kabawetan	546,0	26,0	85,0	-	460,0	2 418,0
7 Ujan Mas	278,0	130,0	10,0	-	438,0	140,0
8 Merigi	2 092,0	65,0	27,0	-	438,0	520,0
Kepahiang	4 491,0	696,0	190,0	0,0	2 849,0	4 937,0

Sumber : BPS Kabupaten Kepahiang

Source : BPS – Statistics of Kepahiang Regency

5.2 HORTIKULTURA/HORTICULTURE

Tabel 5.2.1 Luas Panen Tanaman Sayuran Menurut Kecamatan dan Jenis Sayuran di Kabupaten Kepahiang (Hektar), 2015
Harvested Area of Vegetables by Subdistrict and Kind of Plant in Kepahiang Regency (Hectare), 2015

Kecamatan Subdistrict	Bawang Merah Shallot	Cabai Chilli	Kentang Potato	Kubis Cabbage	Petsai Chinese Cabbage	Bawang Daun
(1)	(2)	(3)	(4)	(5)	(6)	(7)
1 Muara Kemumu	-	13,00	8,00	16,00	16,00	15,00
2 Bermani Ilir	-	16,00	-	-	-	11,00
3 Seberang Musi	-	12,00	-	-	-	-
4 Tebat Karai	-	10,00	-	-	-	-
5 Kepahiang	-	16,00	-	-	13,00	24,00
6 Kabawetan	1,00	32,00	47,00	49,00	28,00	85,00
7 Ujan Mas	-	55,00	6,00	-	25,00	63,00
8 Merigi	-	29,00	-	19,00	32,00	25,00
Kepahiang	1,00	183,00	61,00	84,00	114,00	223,00

Sumber : BPS Kabupaten Kepahiang

Source : BPS – Statistics of Kepahiang Regency

AGRICULTURE

Tabel

5.2.2

Table

Produksi Tanaman Sayuran Menurut Kecamatan dan Jenis Sayuran di Kabupaten Kepahiang (kuintal), 2015
Production of Vegetables by Subdistrict and Kind of Plant in Kepahiang Regency (Quintal), 2015

Kecamatan Subdistrict	Bawang Merah Shallot	Cabai Chilli	Kentang Potato	Kubis Cabbage	Petsai Chinese Cabbage	Bwang Daun
(1)	(2)	(3)	(4)	(5)	(6)	(7)
1 Muara Kemumu	-	1 260,00	1 385,00	1 070,00	1 090,00	955,00
2 Bermani Ilir	-	3 003,00	-	-	-	565,00
3 Seberang Musi	-	1 760,00	-	-	-	-
4 Tebat Karai	-	1 047,00	-	-	-	-
5 Kepahiang	-	2 174,00	-	-	1 195,00	1 900,00
6 Kabawetan	15,00	3 264,00	11 343,00	5 076,00	3 265,00	5 662,00
7 Ujan Mas	-	4 295,00	120,00	-	3 000,00	6 278,00
8 Merigi	-	2 828,00	-	2 385,00	3 193,00	1 578,00
Kepahiang	15,00	19 631,00	12 848,00	8 531,00	11 743,00	16 938,00

Sumber : BPS Kabupaten Kepahiang

Source : BPS – Statistics of Kepahiang Regency

Tabel

5.2.3

Produksi Buah-buahan Menurut Kecamatan dan Jenis Buah di Kabupaten Kepahiang (Kuintal), 2015

Table

Production of Fruits by Subdistrict and Kind of Fruit in Kepahiang Regency (Quintal), 2015

Kecamatan Subdistrict	Mangga Mango	Durian Durian	Jeruk Orange	Pisang Banana	Pepaya Papaya	Nanas Pine- apple	Salak
(1)	(2)	(3)	(4)	(5)	(6)	(7)	(8)
1 Muara Kemumu	-	4 800,00	-	6 800,00	1 550,00	1 550,00	-
2 Bermani Ilir	130,00	856,00	5 501,00	2 587,00	951,00	-	2,00
3 Seberang Musi	-	6 550,00	500,00	6 272,00	582,00	4,00	-
4 Tebat Karai	146,00	1 742,00	2 004,00	3 795,00	2 094,00	-	-
5 Kepahiang	-	790,00	585,00	5 944,00	8 964,00	-	31,00
6 Kabawetan	-	-	2 950,00	1 217,00	87,00	-	-
7 Ujan Mas	-	71,00	1 342,00	1 540,00	12 025,00	-	640,00
8 Merigi	5,00	-	-	4 800,00	4 200,00	9,00	-
Kepahiang	281,00	14 809,00	12 882,00	32 955,00	30 453,00	263,00	673,00

Sumber : BPS Kabupaten Kepahiang

Source : BPS – Statistics of Kepahiang Regency

5.3 PERKEBUNAN/ESTATE CROPS

Tabel

5.3.1

Table

Luas Tanaman Perkebunan Rakyat Menurut Kecamatan dan Jenis Tanaman di Kabupaten Kepahiang (hektar), 2017
Planted Area of Estate Crops by Subdistrict and Kind of Crop in Kepahiang Regency (hectare), 2017

	Kecamatan <i>Subdistrict</i>	Karet <i>Rubber</i>	Kelapa <i>Coconut</i>	Kelapa Sawit <i>Oil Palm</i>	Kopi <i>Coffee</i>	Lada <i>Pepper</i>	Kakao <i>Cocoa</i>
	(1)	(2)	(3)	(4)	(5)	(6)	(7)
1	Muara Kemumu	4,00	4,04	2,00	8 613,00	85,00	646,83
2	Bermani Ilir	58,00	33,00	33,50	7 935,00	1 318,00	8,00
3	Seberang Musi	51,00	6,39	31,00	2 896,75	1 277,00	0,30
4	Tebat Karai	-	92,24	278,00	1 474,11	68,22	6,98
5	Kepahiang	7,81	3 232,17	3,94	1 936,33	305,50	102,88
6	Kabawetan	-	540,00	1,50	1 261,17	8,19	7,40
7	Ujan Mas	2,58	15,25	12,58	4 667,00	41,00	24,00
8	Merigi	-	18,50	-	619,00	21,50	11,00
	Kepahiang	123,40	3.941,59	362,52	29.402,36	3.124,41	807,39

Sumber: Dinas Pertanian Kabupaten Kepahiang

Source: Agriculture Department of Kepahiang Regency

Tabel

5.3.2

Table

Produksi Tanaman Perkebunan Rakyat Menurut Kecamatan dan Jenis Tanaman di Kabupaten Kepahiang (ton), 2017
Production of Estate Crops by Subdistrict and Kind of Crop in Kepahiang Regency (ton), 2017

	Kecamatan <i>Subdistrict</i>	Karet <i>Rubber</i>	Kelapa <i>Coconut</i>	Kelapa Sawit <i>Oil Palm</i>	Kopi <i>Coffee</i>	Lada <i>Pepper</i>	Kakao <i>Cocoa</i>
	(1)	(2)	(3)	(4)	(5)	(6)	(7)
1	Muara Kemumu	-	61,50	22,00	5 244,82	3,05	23,69
2	Bermani Ilir	34,50	19,72	133,50	1 008,15	675,50	5,90
3	Seberang Musi	2,10	2,62	617,00	1 102,84	428,78	-
4	Tebat Karai	-	92,24	278,00	1 474,11	68,22	6,98
5	Kepahiang	12,70	26,02	40,00	1 422,95	2,40	130,00
6	Kabawetan	-	25,40	19,50	2 221,62	27,60	0,60
7	Ujan Mas	-	30,50	144,00	699,80	9,00	2,80
8	Merigi	-	34,29	-	290,30	4,10	4,45
	Kepahiang	49,3	292,29	1 254,00	13 464,59	1 218,65	174,42

Sumber: Dinas Pertanian Kabupaten Kepahiang

Source: Agriculture Department of Kepahiang Regency

AGRICULTURE

Tabel

5.3.3

Harga Produsen Komoditi Perkebunan Rakyat di Kabupaten
Kepahiang (Rupiah/Kg), 2016-2017

Table

*The Producer Price of Commodity Plantations in Kepahiang
Regency (Rupiah/kg), 2016-2017*

	Jenis Tanaman <i>Type of Plant</i>	2016	2017
	(1)	(2)	(3)
1	Kopi Robusta / <i>Robusta Coffe</i>	22 500	22 500
2	Kopi Arabika / <i>Arabika Coffee</i>	26 000	26 000
3	Cengkeh / <i>Clove</i>	85 000	-
4	Kelapa / <i>Coconut *</i>	3 000	3 500
5	Karet / <i>Rubber</i>	8 000	5 000
6	Kapuk / <i>Kapok</i>	17 000	21 000
7	Kayu Manis / <i>Cinnamon</i>	7 500	-
8	Lada Putih / <i>White Pepper</i>	125 000	-
9	Lada Hitam / <i>Black Pepper</i>	75 000	67 500
10	Kemiri / <i>Candlenut</i>	30 000	44 000

*) butir/*Grain*

Sumber: Dinas Pertanian Kabupaten Kepahiang

Source: Agriculture Department of Kepahiang Regency

Tabel

5.3.4

Table

Luas Penanaman dan Produksi Perkebunan Besar Swasta
(Komoditas Teh) di Kabupaten Kepahiang, 2013-2017
*Planted Area and Production of Private Plantation (Tea) in
Kepahiang Regency, 2013-2017*

Tahun	Keadaan Tanaman (Ha)				Produksi (Ton)
	TBM	TM	TTM/TR	Jumlah	
(1)	(3)	(4)	(5)	(6)	
2013	-	160,00	100,00	260,00	800
2014	-	160,00	100,00	260,00	900
2015	-	160,00	100,00	260,00	1 000
2016	-	160,00	100,00	260,00	1 200
2017	20,00	160,00	80,00	260,00	1 100

Sumber: Dinas Pertanian Kabupaten Kepahiang

Source: Agriculture Department of Kepahiang Regency

5.4 PETERNAKAN/LIVESTOCK

Tabel 5.4.1 Populasi Ternak Menurut Kecamatan dan Jenis Ternak di Kabupaten Kepahiang, 2017
 Table Livestock Population by Subdistrict and Kind of Livestock in Kepahiang Regency, 2017

	Kecamatan <i>Subdistrict</i>	Sapi Perah <i>Dairy Cattle</i>	Sapi Potong <i>Beef Cattle</i>	Kerbau <i>Buffalo</i>	Kuda <i>Horse</i>	Kambing <i>Goat</i>	Domba <i>Sheep</i>	Babi <i>Pig</i>
	(1)	(2)	(3)	(4)	(5)	(6)	(7)	(8)
1	Muara Kemumu	-	8	-	-	328	-	-
2	Bermani Ilir	-	29	-	-	772	-	-
3	Seberang Musi	-	27	-	-	856	15	-
4	Tebat Karai	-	12	-	-	393	-	-
5	Kepahiang	-	76	31	-	603	-	-
6	Kabawetan	118	1 079	24	-	3 062	-	-
7	Ujan Mas	-	85	-	-	681	-	8
8	Merigi	-	89	-	-	585	-	-
	Kepahiang	118	1 385	55	-	7 290	15	8

Sumber: Dinas Pertanian Kabupaten Kepahiang

Source: Agriculture Department of Kepahiang Regency

Tabel

5.4.2

Populasi Unggas Menurut Kecamatan dan Jenis Unggas di Kabupaten Kepahiang, 2017

Table

Poultry Population by Subdistrict and Kind of Poultry in Kepahiang Regency, 2017

Kecamatan <i>Subdistrict</i>	Ayam Kampung <i>Native Chicken</i>	Ayam Petelur <i>Layer</i>	Ayam Pedaging <i>Broiler (000)</i>	Itik/Itik Manila <i>Duck/Muscovy Duck</i>	Angsa <i>Goose</i>
(1)	(2)	(3)	(4)	(5)	(6)
1 Muara Kemumu	67 941	-	-	986	43
2 Bermani Ilir	71 736	-	-	142	19
3 Seberang Musi	59 650	-	-	465	68
4 Tebat Karai	53 420	-	-	486	42
5 Kepahiang	161 094	-	-	564	74
6 Kabawetan	53 990	1 200	-	911	87
7 Ujan Mas	67 853	-	-	1 899	47
8 Merigi	53 027	905	393 040	306	51
Kepahiang	588 711	2 105	393 040	5 759	431

Sumber: Dinas Pertanian Kabupaten Kepahiang

Source: *Agriculture Department of Kepahiang Regency*

AGRICULTURE

Tabel

5.4.3

Table

Jumlah Ternak yang Dipotong Menurut Kecamatan dan Jenis Ternak di Kabupaten Kepahiang, 2017
Livestock Slaughtered by Sub District and Kind of Livestock in Kepahiang Regency, 2017

	Kecamatan <i>Subdistrict</i>	Sapi Potong <i>Beef Cattle</i>	Kerbau <i>Buffalo</i>	Kuda <i>Horse</i>	Kambing/Domba <i>Goat/Sheep</i>	Babi/ <i>Pig</i>
	(1)	(2)	(3)	(4)	(5)	(6)
1	Muara Kemumu	7	-	-	20	-
2	Bermani Ilir	11	-	-	28	-
3	Seberang Musi	12	-	-	21	-
4	Tebat Karai	13	-	-	35	-
5	Kepahiang	159	71	-	126	-
6	Kabawetan	158	8	-	189	-
7	Ujan Mas	26	-	-	47	-
8	Merigi	36	-	-	43	-
	Kepahiang	422	79	-	509	-

Sumber: Dinas Pertanian Kabupaten Kepahiang

Source: Agriculture Department of Kepahiang Regency

Tabel 5.4.4 **Produksi Telur (Butir) dan Susu Murni (Liter) di Kabupaten Kepahiang, 2013-2017**
Table Production of Eggs (Grain) and Pure Milk (Liter)Kepahiang Regency, 2013-2017

Rincian Details	2013	2014	2015	2016	2017
(1)	(2)	(3)	(4)	(5)	(6)
Jenis Telur / Type of Egg					
Itik/Ducks	645 714	771 428	514 285	44 000	38 280
Ayam Ras/Chicken	34 666	400 000	666 666	28 000	-
Ayam Buras/Native Chicken	371 800	420 000	400 000	32 000	178 000
Susu Murni / PureMilk	15 000	75 000	13 775 551	15 200	25 800

Sumber: Dinas Pertanian Kabupaten Kepahiang

Source: Agriculture Department of Kepahiang Regency

AGRICULTURE

Tabel

5.4.5

Table

Produksi Daging (Ton) dan Kulit Ternak (Lembar) di Kabupaten
Kepahiang, 2014-2017
*Meat Production (Ton) and Caucasian Livestock (Sheets) in
Kepahiang Regency, 2014-2017*

Rincian Details	2014	2015	2016	2017
(1)	(2)	(3)	(4)	(5)
Daging/Meat				
Kambing/Domba Goat/Sheep	18,31	25,78	33,00	48,71
Sapi/Cattle	62,83	61,85	79,56	83,28
Kerbau/Buffalo	28,12	5,62	17,00	12,00
Ayam Kampung/ Native Chicken	12,18	10,44	18,00	24,12
Ayam Ras Petelur Afkir /Rejected Layer	0,25	-	18,00	21,03
Ayam Pedaging/ Broiler	73,08	63,80	59,00	61,00
Itik/Ducks	19,80	6,00	9,00	9,00
Kulit/Skin				
Kambing/Domba Goat/Sheep	2 127	3 017	3 344	3 125
Sapi/Kerbau Cattle/Buffalo	848	675	872	881

Sumber: Dinas Pertanian Kabupaten Kepahiang

Source: Agriculture Department of Kepahiang Regency

Tabel 5.4.6 Harga Ternak dan Unggas di Kabupaten Kepahiang (Rupiah), 2014-2017
 Table Livestock and Poultry prices in Kepahiang Regency (Rupiah), 2014-2017

Ternak dan Unggas <i>Livestock and Poultry</i>		2015	2016	2017
(1)		(2)	(3)	(4)
1	Sapi Bali/ <i>Bali Cattle</i>	10 000 000	10 500 000	12 000 000
2	Sapi Brahman/ <i>Brahman Cattle</i>	16 000 000	17 000 000	16 000 000
3	Sapi Perah / <i>Dairy Cattle</i>	20 000 000	22 000 000	25 000 000
4	Kerbau/ <i>Buffalo</i>	18 000 000	18 000 000	18 000 000
5	Kambing / <i>Goat</i>	2 000 000	2 500 000	2 500 000
6	Kelinci/ <i>Rabbit</i>	100 000	100 000	100 000
7	Ayam Kampung/ <i>Native Chicken</i>	80 000	80 000	80 000
8	Ayam Petelur / <i>Layer</i>	40 000	45 000	40 000
9	Ayam Pedaging/ <i>Broiler</i>	40 000	40 000	40 000
10	Itik/ <i>Ducks</i>	40 000	40 000	40 000

Sumber: Dinas Pertanian Kabupaten Kepahiang

Source: Agriculture Department of Kepahiang Regency

AGRICULTURE

Tabel

5.4.7

Harga Produsen Daging di Kabupaten Kepahiang (Rupiah/Kg),
2014-2017

Table

*Meat Producers Prices in Kepahiang Regency (Rupiah/Kg),
2014-2017*

Ternak dan Unggas <i>Livestock and Poultry</i>		2014	2015	2016	2017
(1)	(2)	(3)	(4)	(5)	
1	Sapi /Cattle	100 000	120 000	120 000	120 000
2	Kerbau/ Buffalo	100 000	120 000	120 000	120 000
3	Kambing /Domba/ Sheep/Goat	80 000	80 000	80 000	80 000
4	Ayam Kampung/ Native Chicken	70 000	70 000	70 000	75 000
5	Ayam Ras Petelur Afkir /Rejected Layer	45 000	45 000	50 000	45 000
6	Ayam Pedaging/ Broiler	45 000	45 000	45 000	45 000
7	Itik/Ducks	60 000	60 000	60 000	55 000

Sumber: Dinas Pertanian Kabupaten Kepahiang

Source: Agriculture Department of Kepahiang Regency

Tabel 5.4.8 Harga Kulit Ternak di Tingkat produsen di Kabupaten Kepahiang (rupiah/kg), 2014-2017
 Table Price of Cattle Leather in Kepahiang Regency (rupiah/kg), 2014-2017

	Ternak Livestock	2014	2015	2016	2017
	(1)	(2)	(3)	(4)	(5)
1	Sapi/Cattle	20 000	20 000	20 000	20 000
2	Kerbau/Buffalo	20 000	20 000	20 000	20 000
3	Kambing/Domba/Goat/Sheep	10 000	10 000	10 000	10 000
4	Kuda / Horse	10 000	10 000	-	-

Sumber: Dinas Pertanian Kabupaten Kepahiang

Source: Agriculture Department of Kepahiang Regency

Tabel 5.4.9 Harga Telur dan Susu Murni di Tingkat Produsen di Kabupaten Kepahiang (rupiah/butir), 2014-2017
 Table Price of Egg and Pure Milk at Producer Level in Kepahiang Regency (rupiah), 2014-2017

Jenis Produksi Type of Production		2014	2015	2016	2017
(1)		(3)	(4)	(5)	
1	Telur Itik/Duck's Egg	2 000	2 000	2 000	2 500
2	Telur Ayam Ras/Broiler's egg	1 000	1 000	1 200	1 500
3	Telur Ayam Kampung/Native Chicken's Egg	1 000	1 000	2 000	2 000
4	Susu Murni/Pure Milk	6 000	6 000	8 000	9 000

Sumber: Dinas Pertanian Kabupaten Kepahiang
 Source: Agriculture Department of Kepahiang Regency

5.5 PERIKANAN/FISHERIES

Tabel 5.5.1 Jumlah Rumah Tangga Perikanan Tangkap Menurut Kecamatan dan Subsektor di Kabupaten Kepahiang, 2016 – 2017
 Table Number of Fish Capture Households by Subdistrict and Subsector in Kepahiang Regency, 2016 - 2017

	Kecamatan Subdistrict	Perikanan Laut Marine Fisheries		Perairan Umum Inland Water		Jumlah Total	
		2016	2017	2016	2017	2016	2017
	(1)	(2)	(3)	(4)	(5)	(6)	(7)
1	Muara Kemumu	-	-	25	13	25	13
2	Bermani Ilir	-	-	35	35	35	35
3	Seberang Musi	-	-	40	22	40	22
4	Tebat Karai	-	-	22	16	22	16
5	Kepahiang	-	-	62	115	62	115
6	Kabawetan	-	-	17	23	17	23
7	Ujan Mas	-	-	265	189	265	189
8	Merigi	-	-	15	37	15	37
	Kepahiang	-	-	481	450	481	450

Sumber: Dinas Ketahanan Pangan dan Perikanan Kabupaten Kepahiang

Source: The Livestock and Fisheries Service of Kepahiang Regency

Tabel 5.5.2
 Table *Produksi Perikanan Tangkap Menurut Kecamatan dan Subsektor di Kabupaten Kepahiang (ton), 2016-2017*
Production of Fish Capture by Subdistrict and Subsector in Kepahiang Regency (ton), 2016-2017

Kecamatan Subdistrict	Perikanan Laut Marine Fisheries		Perairan Umum Inland Water		Jumlah Total	
	2016	2017	2016	2017	2016	2017
(1)	(2)	(3)	(4)	(5)	(6)	(7)
1 Muara Kemumu	-	-	6,88	0,91	6,88	0,91
2 Bermani Ilir	-	-	9,05	3,51	9,05	3,51
3 Seberang Musi	-	-	13,35	2,64	13,35	2,64
4 Tebat Karai	-	-	6,38	1,60	6,38	1,60
5 Kepahiang	-	-	18,15	19,32	18,15	19,32
6 Kabawetan	-	-	3,95	0,69	3,95	0,69
7 Ujan Mas	-	-	43,45	41,95	43,45	41,95
8 Merigi	-	-	2,85	5,33	2,85	5,33
Kepahiang	-	-	104,06	75,98	104,06	75,98

Sumber: Dinas Ketahanan Pangan dan Perikanan Kabupaten Kepahiang

Source: The Livestock and Fisheries Service of Kepahiang Regency

Tabel 5.5.3 Jumlah Rumah Tangga Perikanan Budidaya Menurut Kecamatan dan Jenis Budidaya di Kabupaten Kepahiang, 2017
 Table Number of Aquaculture Households by Subdistrict and Type of Aquaculture in Kepahiang Regency, 2017

Kecamatan Subdistrict	Kolam Air Deras Swimo-Up Pond	Kolam Air Tenang Quiet Water Pond	Keramba Jaring Apung Floating Cage Net	Mina Padi Paddy Field	Jumlah Total
(1)	(2)	(3)	(4)	(5)	(6)
1 Muara Kemumu	-	16	-	-	16
2 Bermani Ilir	-	40	-	-	40
3 Seberang Musi	-	70	-	-	70
4 Tebat Karai	-	40	5	16	61
5 Kepahiang	3	127	-	8	138
6 Kabawetan	-	7	-	-	7
7 Ujan Mas	-	20	60	-	80
8 Merigi	-	40	-	-	40
Kepahiang	3	360	65	24	452

Sumber: Dinas Ketahanan Pangan dan Perikanan Kabupaten Kepahiang

Source: The Livestock and Fisheries Service of Kepahiang Regency

AGRICULTURE

Tabel

5.5.4

Table

Produksi Perikanan Budidaya Menurut Kecamatan dan Subsektor di Kabupaten Kepahiang (ton), 2017
Production of Aquaculture by Subdistrict and Subsector in Kepahiang Regency (ton), 2017

Kecamatan Subdistrict	Kolam Air Deras Swimo-Up Pond	Kolam Air Tenang Quiet Water Pond	Keramba Jaring Apung Floating Cage Net	Mina Padi Paddy Field	Jumlah Total
(1)	(2)	(3)	(4)	(5)	(6)
1 Muara Kemumu	-	50	-	-	50
2 Bermani Ilir	-	140	-	-	140
3 Seberang Musi	-	250	-	-	250
4 Tebat Karai	-	214	-	40	254
5 Kepahiang	439	732	-	31	1 202
6 Kabawetan	-	70	-	-	70
7 Ujan Mas	-	90	2 265	-	2 355
8 Merigi	-	8	-	-	8
Kepahiang	439	1 554	2 265	71	4 329

Sumber: Dinas Ketahanan Pangan dan Perikanan Kabupaten Kepahiang

Source: The Livestock and Fisheries Service of Kepahiang Regency

5.6 KEHUTANAN/FORESTY

Tabel 5.6.1 Luas Hutan menurut Fungsinya di Kabupaten Kepahiang (hektar), 2016-2017
 Table The Area of Forest by Function in Kepahiang Regency (hectare), 2016-2017

Uraian Discription	Luas Lahan The Area of Forest	
	2016	2017
(1)	(2)	
A. Kawasan Suaka Alam/ Sanctuary Reserve Area		
- Taman Nasional/ National Parks	-	-
- Cagar Alam/ Nature Preserve	8,80	8,83
- Taman Wisata Alam/ Natural Park	8 448,10	8 448,09
- Taman Buru/Game Hunting Park	-	-
- Taman Hutan Raya/ Forest Park	-	-
B. Hutan Lindung/ Protection Forest	9 245,00	9 244,96
C. Hutan Produksi Terbatas/ Limited Production Forest	-	-
D. Hutan Produksi Tetap/ Permanent Production Forest	-	-
E. Konservasi/ Conservation	-	-

Sumber : Dinas Kehutanan Provinsi Bengkulu
 Source : The Forest Service of Bengkulu Province

Tabel

5.6.2

Table

Realisasi Reboisasi dan Penghijauan di Kabupaten Kepahiang (Hektar), 2012–2015
Timber Production by Type of Product in Kepahiang Regency (Hectare), 2012–2015

Tahun Year	Reboisasi Reforestation		Penghijauan/ Pembuatan Baru <i>Greening/New Plantation</i> *
	Target Target	Realisasi Realization	
(1)	(2)	(3)	(4)
2012	100	100	1 860 000
2013	800	800	1 817 870
2014	50	31	55 700
2015	50	35	57 000

Sumber: Dinas Kehutanan dan Perkebunan Kabupaten Kepahiang
 Source: *Plantation and Forestry Service of Kepahiang Regency*

INDUSTRI , PERTAMBANGAN DAN ENERGI

INDUSTRY, MINING, AND ENERGY

6

1.081 Tenaga
Kerja
Perusahaan
Industri

9.203
Pelanggan Air
di 5
Cabang/Unit

48.445
Pelanggan
Listrik di 4
Ranting

PENJELASAN TEKNIS

1. Pengumpulan data industri besar dan sedang dilakukan melalui Survei Industri Besar dan Sedang yang dilaksanakan setiap tahun secara lengkap (sensus) sejak tahun 1975. Survei Industri Besar dan Sedang mencakup semua perusahaan industri yang mempunyai tenaga kerja 20 orang atau lebih dengan menggunakan kuesioner II A.
2. Klasifikasi industri yang digunakan dalam survei ini berdasar kepada Klasifikasi Baku Lapangan Usaha Indonesia (KBLI). KBLI adalah klasifikasi lapangan usaha yang berdasar kepada *International Standard Industrial Classification of All Economic Activities* (ISIC) revisi 4 yang telah disesuaikan dengan kondisi Indonesia.
3. **Industri manufaktur** adalah suatu kegiatan ekonomi yang melakukan kegiatan mengubah suatu barang dasar secara mekanis, kimia, atau dengan tangan sehingga menjadi barang jadi/setengah jadi, dan atau barang yang kurang nilainya menjadi barang yang lebih tinggi nilainya, dan sifatnya lebih dekat kepada pemakai akhir. Termasuk dalam

TECHNICAL NOTES

1. *Data collection of large and medium scale manufacturing is conducted through The Large and Medium Manufacturing Establishment Survey that has been done annually for all industries (census) since 1975. Large and Medium Manufacturing Establishment Survey covers all manufactures/industries with 20 workers or more by questionnaire II A.*
2. *The industrial clasification adopted in this survey refers to the Klasifikasi Baku Lapangan Usaha Indonesia (KBLI). KBLI is classification of economic activities based on the International Standard Industrial Classification of All Economic Activities (ISIC rev 4) that has been modified according to the local condition in Indonesia.*
3. **Manufacturing industry** *is defined as an economic activity processing basic goods mechanically, chemicals or manually into final or intermediate goods. It is also defined as processing of lower value goods into higher value goods as final or intermediate products. The activities also include services for manufacturing and assembling.*

kegiatan ini adalah jasa industri dan pekerjaan perakitan.

4. **Jasa industri** adalah kegiatan industri yang melayani keperluan pihak lain. Pada kegiatan ini bahan baku disediakan oleh pihak lain sedangkan pihak pengolah hanya melakukan pengolahannya dengan mendapat imbalan sebagai balas jasa (upah maklon).
5. **Perusahaan atau usaha industri** adalah suatu unit (kesatuan) usaha yang melakukan kegiatan ekonomi, bertujuan menghasilkan barang atau jasa, terletak pada suatu bangunan atau lokasi tertentu, dan mempunyai catatan administrasi tersendiri mengenai produksi dan struktur biaya serta ada seorang atau lebih yang bertanggung jawab atas usaha tersebut.
6. Industri manufaktur dikelompokkan ke dalam 4 golongan berdasarkan banyaknya pekerja, yaitu: industri besar (100 orang pekerja atau lebih), industri sedang/menengah (20–99 orang pekerja), industri kecil (5–19 orang pekerja), dan industri mikro (1–4 orang pekerja).
4. **Services for manufacturing** is defined as a manufacturing activity which serving other manufacturing establishments. In this case, raw materials are supplied by others while the workers are paid as a compensation for processing raw materials.
5. **A manufacturing establishment** is defined as a production unit engaged in economic activity, producing goods or services, located in a building or in a certain location, keeping a business record concerning the production and cost structure, and having a person or more that are responsible to those activities.
6. *Manufacturing industries are categorized into four groups, based on the number of employees: large scale manufacturing (100 employees or more), medium scale manufacturing (20–99 employees), small scale manufacturing (5–19 employees), and micro industry (1–4 employees).*

7. Pelanggan adalah individu atau kelompok, baik rumah tangga, perusahaan atau institusi non profit yang membeli air bersih dari perusahaan air bersih.
 8. Air disalurkan adalah volume air bersih dari perusahaan air bersih.
 9. Daya listrik adalah sebagai laju hantaran energi listrik dalam rangkaian listrik.
 10. KWH adalah satuan energi dalam kilowatt dikali waktu dalam jam.
7. *Customers are individuals or groups, whether household, company or non-profit institutions that buy water supply from water supply establishment.*
 8. *Distributed water is the volume of water supply from water supply establishment.*
 9. *Electrical power is as the rate of conduction of electrical energy in an electric circuit.*
 10. *KWH is a unit of energy in kilowatts multiplied by time in hours.*

ULASAN

Klasifikasi industri pengolahan dibagi kedalam 4 (empat) kategori berdasarkan jumlah tenaga kerja, yaitu industri besar, jika jumlah pekerjanya lebih dari 100 orang, industri sedang jika jumlah pekerjanya antara 20 hingga 99 orang. Sementara jika suatu industri mempekerjakan antara 5-19 orang maka diklasifikasikan sebagai industri kecil. Sedangkan jika jumlah pekerjanya 1 hingga 4 orang, diklasifikasikan sebagai industri kerajinan rumah tangga. Pada tahun 2016 di Kabupaten Kepahiang terdapat 303 industri. Jumlah perusahaan ini mengalami kenaikan sebesar 7 persen dari tahun 2015.

Peranan sektor industri pengolahan dalam perekonomian Kabupaten Kepahiang relatif rendah. Hal itu terungkap dari relatif kecilnya peranan sektor industri pengolahan dalam PDRB Kabupaten Kepahiang. Selama kurun waktu 2014-2017 peranan sektor industri pengolahan dalam PDRB kurang dari 8 persen per tahun.

Rumah tangga adalah pelanggan PDAM atau konsumen PDAM terbesar di Kabupaten Kepahiang. Jumlah rumah tangga pelanggan PDAM pada tahun 2017 menurun menjadi 9.203 rumah tangga atau sebesar 97,75 persen dari seluruh pelanggan PDAM di Kabupaten

DESCRIPTION

The classification of processing industry is divided into four (4) categories based on the number of employees, namely a big-scale industry, if the number of employees is more than 100 people, a medium-scale industry if the number of employees is between 20 and 99 people. Meanwhile, if an industry employs 5 to 19 people, it is classified as a small-scale industry. Whereas, if the number of employees is 1 to 4 people, it is classified as a household handicraft industry. In 2017, Kepahiang Regency has 303 industries. This value tends to increase as 7 percent from 2015.

The role of the manufacturing sector in the economy of Kepahiang Regency is relatively low. It is revealed from the relatively small role of the manufacturing sector in the GRDP of Kepahiang Regency. During the period 2014-2017, the role of the processing industry sector in GRDP is less than 8 percent per year.

Households are the largest customers as well as consumers of clean water in Kepahiang Regency. The number of household clean water customers in 2017 reached 9,203 households or 97.75 percent of all the clean water customers in Kepahiang Regency.

Kepahiang.

Hal yang serupa juga terjadi pada energi listrik. Pelanggan listrik terbesar berasal dari rumah tangga yang mencapai 94,61 persen, dengan nilai penjualan hampir 37 milyar rupiah.

Similar thing is happened to electrical energy . The largest electricity customer is from households , which reached 94.61 percent, with sales of almost 37 billion rupiah.

<https://kepahiangkab.bps.go.id>

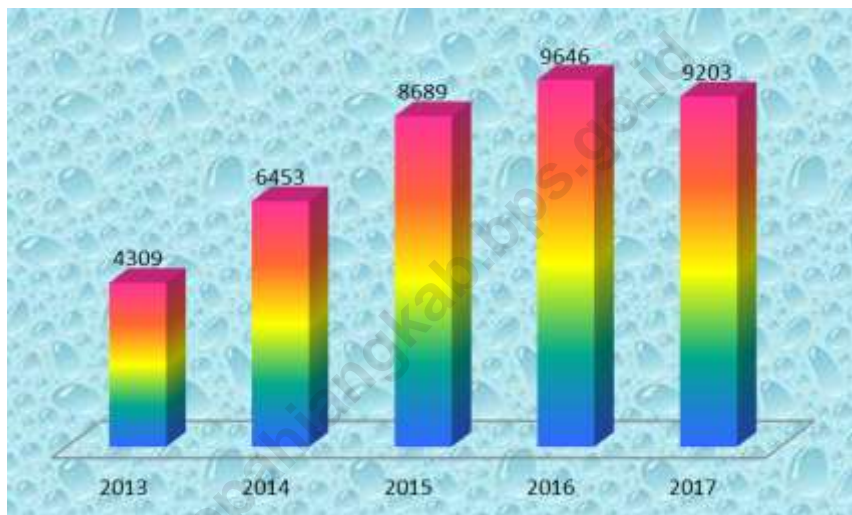
Gambar

10

Picture

Jumlah Pelanggan Air Minum di Kabupaten Kepahiang, 2013-2017

Number of Drinking Water Consumer in Kepahiang Regency, 2013-2017



6.1. INDUSTRY/INDUSTRY

Tabel 6.1.1 Jumlah Perusahaan, Tenaga Kerja, dan Nilai Produksi Menurut Kelompok Komoditi di Kabupaten Kepahiang, 2016
 Table Number of Establishment, Employees, and Production Value by Comodity Groups in Kepahiang Regency, 2016

	Kelompok Komoditi <i>Comodity Groups</i>	Perusahaan <i>Establishments</i>	Tenaga Kerja <i>Employee</i>	Nilai Produksi <i>Production Value</i> (000 rupiah)
	(1)	(2)	(3)	(4)
1	Makanan, Minuman dan Tembakau/ <i>Food , Beverages and Tobacco</i>	172	593	29 533 050
2	Tekstil, Barang Kulit dan Alas Kaki/ <i>Textile , Leather Goods and Footwear</i>	29	104	819 000
3	Barang Kayu dan Hasil Hutan Lainnya/ <i>Timber Goods and Other Forest Products</i>	47	184	1 302 500
4	Kertas dan Barang Cetak/ <i>Paper and Printing Products</i>	4	23	40 000
5	Pupuk, Kimia dan Barang dari Karet/ <i>Fertilizers , Chemicals and Manufactures of Rubber</i>	-	-	-
6	Semen dan Barang Galian bukan Logam / <i>Cement and Mineral Products instead Metal</i>	2	5	10 000
7	Logam Dasar, Besi dan Baja/ <i>Base Metal , Iron and Steel</i>	20	66	219 400
8	Alat Angkutan, Mesin dan Peralatan/ <i>Transport Equipment , Machinery and Tools</i>	27	101	731 900
9	Barang Lainnya/ <i>Others</i>	2	5	59 500
	Kepahiang	303	1 081	32 715 350

Sumber: Dinas Koperasi, UKM, Perindustrian dan Perdagangan Kabupaten Kepahiang
 *Dinas Perindustrian dan Tenaga Kerja Kabupaten Kepahiang
 Source: Department of Cooperatives , SMEs , Trade and Industry of Kepahiang Regency

INDUSTRY, MINING AND ENERGY

Tabel 6.1.2 Jumlah Perusahaan Menurut Kelompok Komoditi dan Jumlah Tenaga Kerja di Kabupaten Kepahiang, 2015
 Number of Establishment by Comodity Groups and Number of Employee in Kepahiang Regency, 2015

	Klasifikasi Industri <i>Industrial Classification</i>	Jumlah Tenaga Kerja <i>Number of Employee</i>			
		< 5 orang/ <i>Employees</i>	5-19 orang/ <i>Employees</i>	20-99 orang/ <i>Employees</i>	> 100 orang/ <i>Employees</i>
	(1)	(2)	(3)	(4)	(5)
1	Makanan, Minuman dan Tembakau/ <i>Food , Beverages and Tobacco</i>	2	7	115	47
2	Tekstil, Barang Kulit dan Alas Kaki/ <i>Textile , Leather Goods and Footwear</i>	1	4	22	-
3	Barang Kayu dan Hasil Hutan Lainnya/ <i>Timber Goods and Other Forest Products</i>	3	1	9	31
4	Kertas dan Barang Cetak/ <i>Paper and Printing Products</i>	-	-	4	-
5	Pupuk, Kimia dan Barang dari Karet/ <i>Fertilizers , Chemicals and Manufactures of Rubber</i>	-	-	-	-
6	Semen dan Barang Galian bukan Logam / <i>Cement and Mineral Products instead Metal</i>	1	-	-	-
7	Logam Dasar, Besi dan Baja/ <i>Base Metal , Iron and Steel</i>	-	2	16	-
8	Alat Angkutan, Mesin dan Peralatan/ <i>Transport Equipment , Machinery and Tools</i>	2	6	10	-
9	Barang Lainnya/ <i>Others</i>	-	-	-	-
	Kepahiang	9	20	176	78

Sumber: Dinas Koperasi, UKM, Perindustrian dan Perdagangan Kabupaten Kepahiang
 *Dinas Perindustrian dan Tenaga Kerja Kabupaten Kepahiang
 Source: Department of Cooperatives , SMEs , Trade and Industryof Kepahiang Regency

Tabel 6.1.3 Nilai Produksi Menurut Kelompok Komoditi dan Jumlah Tenaga Kerja di Kabupaten Kepahiang (000 rupiah), 2015
Production Value by Comodity Groups and Number of Employee in Kepahiang Regency (000 rupiahs), 2015

Klasifikasi Industri <i>Industrial Classification</i>	Jumlah Tenaga Kerja <i>Number of Employee</i>			
	< 5 orang/ <i>Employees</i>	5-19 orang/ <i>Employees</i>	20-99 orang/ <i>Employees</i>	> 100 orang/ <i>Employees</i>
(1)	(2)	(3)	(4)	(5)
1 Makanan, Minuman dan Tembakau/ <i>Food , Beverages and Tobacco</i>	24 600	77 750	28 019 100	1 408 600
2 Tekstil, Barang Kulit dan Alas Kaki/ <i>Textile , Leather Goods and Footwear</i>	2 000	78 000	695 000	-
3 Barang Kayu dan Hasil Hutan Lainnya/ <i>Timber Goods and Other Forest Products</i>	291 000	9 500	222 000	701 000
4 Kertas dan Barang Cetak/ <i>Paper and Printing Products</i>	-	-	40 000	-
5 Pupuk, Kimia dan Barang dari Karet/ <i>Fertilizers , Chemicals and Manufactures of Rubber</i>	-	-	-	-
6 Semen dan Barang Galian bukan Logam / <i>Cement and Mineral Products instead Metal</i>	7 000	-	-	-
7 Logam Dasar, Besi dan Baja/ <i>Base Metal , Iron and Steel</i>	-	38 500	170 900	-
8 Alat Angkutan, Mesin dan Peralatan/ <i>Transport Equipment , Machinery and Tools</i>	59 500	163 700	297 200	-
9 Barang Lainnya/ <i>Others</i>	-	-	-	-
Kepahiang	384 100	367 450	29 444 200	2 109 600

Dinas Koperasi, UKM, Perindustrian dan Perdagangan Kabupaten Kepahiang

Sumber: *Dinas Perindustrian dan Tenaga Kerja Kabupaten Kepahiang

Sourc: *Department of Cooperatives , SMEs , Trade and Industryof Kepahiang Regency*

INDUSTRY, MINING AND ENERGY

Tabel 6.1.4 Nilai Investasi dan Biaya Produksi Menurut Kelompok Komoditi di Kabupaten Kepahiang (000 rupiah), 2016
Table 6.1.4 Investment Value and Production Cost by Comodity Groups in Kepahiang Regency (000 rupiahs), 2016

	Klasifikasi Industri <i>Industrial Classification</i>	Nilai Investasi <i>Investment Value</i>	Biaya Produksi <i>Production Cost</i>
	(1)	(2)	(3)
1	Makanan, Minuman dan Tembakau/ <i>Food , Beverages and Tobacco</i>	1 122 900	2 455 393
2	Tekstil, Barang Kulit dan Alas Kaki/ <i>Textile , Leather Goods and Footwear</i>	1 221 000	430 100
3	Barang Kayu dan Hasil Hutan Lainnya/ <i>Timber Goods and Other Forest Products</i>	1 079 605	701 750
4	Kertas dan Barang Cetak/ <i>Paper and Printing Products</i>	80 000	17 600
5	Pupuk, Kimia dan Barang dari Karet/ <i>Fertilizers , Chemicals and Manufactures of Rubber</i>	-	-
6	Semen dan Barang Galian bukan Logam / <i>Cement and Mineral Products instead Metal</i>	9 900	5 500
7	Logam Dasar, Besi dan Baja/ <i>Base Metal , Iron and Steel</i>	92 500	78 730
8	Alat Angkutan, Mesin dan Peralatan/ <i>Transport Equipment , Machinery and Tools</i>	262 500	359 500
9	Barang Lainnya/ <i>Others</i>	12 300	31 200
	Kepahiang	3 880 705	4 079 773

Sumber: Dinas Koperasi, UKM, Perindustrian dan Perdagangan Kabupaten Kepahiang
 *Dinas Perindustrian dan Tenaga Kerja Kabupaten Kepahiang

Source: Department of Cooperatives , SMEs , Trade and Industryof Kepahiang Regency

6.2 PERTAMBANGAN / MINING

Tabel	Jumlah Lokasi Tambang menurut Jenis Bahan Galian di Kabupaten Kepahiang, 2015
Table	<i>Number of Mine Site by Type of Minerals in Kepahiang Regency, 2015</i>

Kecamatan <i>Subdistrict</i>	Jenis Bahan Galian <i>Type of Minerals</i>		
	Pasir <i>Sand</i>	Kerikil-Kerakal <i>Gravel</i>	Koral-Batu Gunung <i>coral - stone mountain</i>
(1)	(2)	(3)	(4)
1 Muara Kemumu	-	-	-
2 Bermani Ilir	-	-	6
3 Seberang Musi	-	2	-
4 Tebat Karai	-	-	6
5 Kepahiang	3	-	-
6 Kabawetan	-	-	-
7 Ujan Mas	-	1	-
8 Merigi	-	-	-
Kepahiang	3	3	12

Sumber: Dinas Energi dan Sumber Daya Mineral Kabupaten Kepahiang

Source: *Energy and Mineral Resources Office of Kabupaten Kepahiang*

6.3. ENERGI/ENERGY

Tabel 6.3.1 Jumlah Pelanggan Listrik, Jumlah Daya Listrik Tersambung, Jumlah KWH Listrik Terjual dan Nilai Penjualan Listrik menurut Pelanggan di Kabupaten Kepahiang, 2017
 Number of Electricity Costumers, Amount of Electrical Power Connected, Number of Sold KWH and Value of Electricity Sales by Type of Costumers in Kepahiang Regency, 2017

Pelanggan Costumer	Jumlah Pelanggan Number of Costumers	Jumlah Daya (VA) Amount of Power (VA)
(1)	(2)	(3)
Rumah Tangga/ <i>Household</i>	45 834	32 989 850
Sosial/ <i>Social</i>	983	1 518 800
Gedung Kantor/ <i>Government Office</i>	476	2 180 988
Usaha/ <i>Trade</i>	1 140	3 299 150
Industri dan Hotel/ <i>Industry and Hotel</i>	12	4 654 700
Jumlah	48 445	44 643 488

Lanjutan Tabel/*Continued Table* 6.3.1

Pelanggan Costumer	Jumlah KWH <i>Number of KWH</i>	Nilai Penjualan Listrik (Rp) <i>Value of Electricity Sales</i>	Susut/Hilang <i>Decrease (KWH)</i>
(1)	(4)	(5)	(6)
Rumah Tangga/ <i>Household</i>	47 557 992	36 868 959 276	3 657 192
Sosial/ <i>Social</i>	1 674 336	1 223 116 116	128 748
Gedung Kantor/ <i>Government Office</i>	1 816 848	4 637 841 120	139 704
Usaha/ <i>Trade</i>	4 518 288	5 644 182 504	347 448
Industri dan Hotel/ <i>Industry and Hotel</i>	13 939 384	15 785 115 948	8 484
Jumlah	69 505 848	64 159 214 964	4 281 576

Sumber : PT. PLN Rayon Kepahiang Area Bengkulu

Source : *PT of State Electricity Company Rayon Kepahiang Area Bengkulu*

INDUSTRY, MINING AND ENERGY

Tabel 6.3.2 Jumlah Pemakaian Sendiri Listrik di Kabupaten Kepahiang, 2017
 Table Number of Own Use of Electricity in Kepahiang Regency, 2017

Uraian Information	Ranting Kepahiang	Kantor Ujan Mas	Kantor Keban Agung	Kantor Batu Bandung
(1)	(2)	(3)	(4)	(5)
Nilai (Rp) Value (Rp)	15 765 192	880 308	949 812	325 908
KWH (KwH) KWH (KwH)	13 524	1 224	1 896	24
Daya (VA) Power (VA)	13 200	900	450	900

Sumber : PT. PLN Rayon Kepahiang Area Bengkulu
 Source : PT of State Electricity Company Rayon Kepahiang Area Bengkulu

Tabel 6.3.3 Jumlah Sambungan Air menurut Jenis Pelanggan dan Cabang/Unit di Kabupaten Kepahiang, 2017
Number of Water Connection by Type of Customers and Branch/Unit in Kepahiang Regency, 2017

Pelanggan <i>Customers</i>	Kepahiang	Bermani Ilir	Tebat Karai	Ujan Mas	Seberang Musi
(1)	(2)	(3)	(4)	(5)	(6)
Sosial/ <i>Social</i>	-	-	-	-	-
Rumah Tangga/ <i>Household</i>	3 742	896	3 406	616	345
Instansi Pemerintah <i>Government Institution</i>	13	1	9	11	1
Niaga/ <i>Trade</i>	41	-	-	4	-
Sekolah/ <i>School</i>	16	1	19	6	1
Kran Umum & Tempat Ibadah/ <i>General Faucet & Worship Place</i>	27	2	16	23	6
Khusus/ <i>Exclusive</i>	1	-	-	-	-
Jumlah/<i>Total</i>	3 840	900	3 450	660	353

Sumber : Perusahaan Daerah Air Minum (PDAM) Kabupaten Kepahiang

Source : Local Water Company of Kepahiang Regency

INDUSTRY, MINING AND ENERGY

Tabel 6.3.4 Jumlah Air yang Dijual dan Pendapatan Menurut Bulan di Kabupaten Kepahiang, 2017
 Table Number of Water Sold and Income by Month in Kepahiang Regency, 2017

Bulan/Month	Dijual Sold (m ³)	Nilai Income (Rp)
(1)	(2)	(3)
Januari/January	47 144	143 539 825
Februari/February	56 158	153 557 950
Maret/March	61 561	159 917 175
April/April	50 393	147 366 150
Mei/May	61 305	159 517 475
Juni/June	47 199	138 013 375
Juli/July	56 973	149 413 925
Agustus/August	53 809	143 445 450
September/September	58 369	146 959 425
Oktober/October	49 668	139 981 100
November/November	81 862	174 380 950
Desember/December	94 033	190 853 775
Kepahiang	718 474	1 846 939 479

Sumber : Perusahaan Daerah Air Minum (PDAM) Kabupaten Kepahiang
 Source : Local Water Company of Kepahiang Regency

Tabel

6.3.5

Jumlah Konsumen Air Minum, Air yang Terjual dan Pendapatan di Kabupaten Kepahiang, 2013–2017

Table

Number of Water Costumers, Sold Water and Income in Kepahiang Regency, 2013–2017

Tahun Year	Pelanggan Costumer	Air Terjual Sold Water (m3)	Pendapatan Income (Rp)
(1)	(2)	(3)	(4)
2013	4 309	851 306	978 227 480
2014	6 453	1 022 219	1 723 157 755
2015	8 689	875 294	1 837 264 200
2016	9 646	922 207	2 051 849 600
2017	9 203	718 474	1 846 939 479

Sumber : Perusahaan Daerah Air Minum (PDAM) Kabupaten Kepahiang

Source : Local Water Company of Kepahiang Regency

INDUSTRY, MINING AND ENERGY

Tabel 6.3.6 Tarif Air Minum (Rp/m3) menurut Jenis Pelanggan dan Tingkat Pemakaian di Kabupaten Kepahiang, 2017
 Table 6.3.6 *Water Tariff (Rp/m3) by Type of Customer and Usage Level in Kepahiang Regency, 2017*

Pelanggan Customers	Tingkat pemakaian (m3) Usage Level			
	0-10	11-20	21-30	31+
(1)	(2)	(3)	(4)	(5)
Sosial/Social	725	725	725	725
Rumah Tangga/Household	900	1 350	1 500	2 000
Instansi Pemerintah / Government Institution	725	725	725	725
Industri Kecil/Small Industry	2 000	2 000	2 400	2 400
Khusus/Exclusive	2 000	2 400	2 600	2 800

Sumber : Perusahaan Daerah Air Minum (PDAM) Kabupaten Kepahiang
 Source : Local Water Company of Kepahiang Regency

PERDAGANGAN

TRADE

7



**5 Koperasi
Unit Desa**

**19 Koperasi
Pegawai Negeri**

**1 Pasar
Umum**

**20 Pasar
Desa**

3 Koperasi Tani



PENJELASAN TEKNIS**TECHNICAL NOTES**

- | | |
|--|--|
| <p>1. Koperasi adalah organisasi bisnis yang dimiliki dan dioperasikan oleh orang-seorang demi kepentingan bersama dan melandaskan kegiatan berdasarkan prinsip gerakan ekonomi rakyat yang berdasarkan asas kekeluargaan.</p> | <p>1. <i>The cooperative is a business organization owned and operated by the individual for the sake of common interests and bases its activities on the principle of people's economic movement based on the principle of family</i></p> |
| <p>2. Koperasi Unit Desa (KUD) adalah koperasi serba usaha yang beranggotakan penduduk desa dan berlokasi didaerah pedesaan, daerah kerjanya biasanya mencakup satu wilayah kecamatan.</p> | <p>2. <i>Village Unit Cooperative is a cooperative venture consisting paced villagers located in the countryside , the area of work usually covers the same district.</i></p> |
| <p>3. Koperasi Pegawai Negeri (KPN) adalah koperasi yang beranggotakan Pegawai negeri sipil di seluruh Indonesia.</p> | <p>3. <i>Civil Servants Cooperative (KPN) is a cooperative whose members are civil servants in Indonesia</i></p> |
| <p>4. Koperasi karyawan (Kopkar) adalah koperasi yang beranggotakan terbatas pada karyawan sebuah perusahaan.</p> | <p>4. <i>Cooperative employees (Kopkar) is a cooperative whose members are limited to the employees of a company</i></p> |
| <p>5. Koperasi serba usaha (KSU) adalah koperasi yang terdiri dari berbagai jenis usaha.</p> | <p>5. <i>All-round cooperative effort (KSU) is a cooperative composed of various types of businesses</i></p> |
| <p>6. Koperasi simpan pinjam adalah koperasi yang melayani para</p> | <p>6. <i>Savings and loan Cooperative is cooperatives that serve members to</i></p> |

TRADING

anggotanya untuk menabung dengan mendapatkan imbalan jasa.

save money by getting recompense

7. Koperasi wanita adalah koperasi yang memiliki kegiatan berorientasi pada pemenuhan kebutuhan dan pemecahan persoalan wanita.

7. *Women Cooperative is a cooperative of women who have an activity oriented to meet the needs and solving the problems of women*

ULASAN**DESCRIPTION**

Koperasi (KUD maupun non KUD) diharapkan semakin besar peranannya dalam menggerakkan perekonomian rakyat. Untuk mencapai maksud tersebut, pemerintah telah melakukan upaya-upaya antara lain melalui pemberian tambahan modal kegiatan usaha, pembinaan manajemen, mengikutsertakan koperasi dalam mengelola berbagai bantuan pemerintah, dan lain-lain.

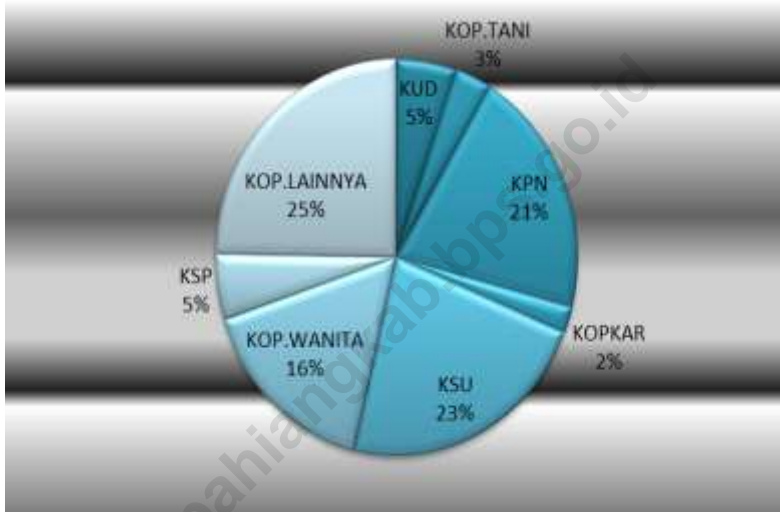
Pada tahun 2017, koperasi di Kabupaten Kepahiang ada sebanyak 94 koperasi, namun koperasi jenis KUD hanya 5 koperasi. Banyaknya anggota koperasi di Kabupaten Kepahiang pada tahun 2017 yaitu 5.376 anggota, dengan jumlah anggota terbanyak dari Koperasi Pegawai Negeri (KPN).

Cooperatives (KUD and Non-KUD) are expected to have increasingly large role in driving the economy of the people. To achieve this purpose, the government has made efforts, such as the provision of additional capital for business activities, management funding, involving cooperatives in managing various government's aid, and others.

In 2017, the number of cooperatives in Kepahiang Regency is 94, but Village Unit Cooperatives are only amounted to 5. Number of cooperative member in Kepahiang Regency in 2017 is 5,376, which most member from Civil Servants Cooperatives.

Gambar 11
Picture

**Jumlah Koperasi menurut Jenis Koperasi di Kabupaten
Kepahiang, 2017**
Number of Cooperatives by Type in Kepahiang Regency, 2017



7. PERDAGANGAN/TRADING

Tabel	7.1	Jumlah Koperasi Menurut Jenis Koperasi dan Kecamatan di Kabupaten Kepahiang, 2017
Table		<i>Number of Cooperatives by Type of Cooperative and Subdistrict in Kepahiang Regency, 2017</i>

Kecamatan Subdistrict	KUD Village Unit Cooperatives	Koperasi Tani Farmer Cooperatives	Koperasi Perkebunan Plantation Cooperatives	KPN Civil Servants Cooperatives	Kopkar Employee Cooperatives
(1)	(2)	(3)	(4)	(5)	(6)
1 Muara Kemumu	-	1	-	-	-
2 Bermani Ilir	1	-	-	-	-
3 Seberang Musi	-	-	-	-	-
4 Tebat Karai	1	-	-	-	-
5 Kepahiang	-	-	-	15	1
6 Kabawetan	1	1	-	-	1
7 Ujan Mas	2	1	-	1	-
8 Merigi	-	-	-	3	-
Kepahiang	5	3	-	19	2

TRADING

Lanjutan Tabel/*Continued Table.*

Kecamatan <i>Subdistrict</i>		KSU <i>Business Cooperatives</i>	Koperasi Wanita <i>Female Cooperatives</i>	Koperasi Simpan Pinjam <i>Saving and Loan Cooperatives</i>	Koperasi Lainnya <i>Other Cooperatives</i>	Jumlah/ <i>Total</i>
(1)	(7)	(8)	(9)	(10)	(11)	
1	Muara Kemumu	-	2	-	-	3
2	Bermani Ilir	-	1	-	-	2
3	Seberang Musi	-	1	-	1	2
4	Tebat Karai	-	2	-	1	4
5	Kepahiang	13	5	3	18	55
6	Kabawetan	-	1	-	2	6
7	Ujan Mas	6	2	1	-	13
8	Merigi	2	1	1	1	8
Kepahiang		21	15	5	23	93

Sumber: Dinas Perdagangan, Koperasi, Usaha Kecil dan Menengah (UKM) Kabupaten Kepahiang
 Source: Department of Cooperatives, SMEs and Trade of Kepahiang Regency

Tabel 7.2 Jumlah Anggota Koperasi Menurut Jenis Koperasi dan Kecamatan di Kabupaten Kepahiang, 2017
Number of Cooperatives Member by Type of Cooperative and Subdistrict in Kepahiang Regency, 2017

Kecamatan Subdistrict	KUD Village Unit Cooperatives	Koperasi Tani Farmer Cooperatives	Koperasi Perkebunan Plantation Cooperatives	KPN Civil Servants Cooperatives	Kopkar Employee Cooperatives
(1)	(2)	(3)	(4)	(5)	(6)
1 Muara Kemumu	-	-	-	-	-
2 Bermani Ilir	-	-	-	-	-
3 Seberang Musi	-	-	-	-	-
4 Tebat Karai	-	-	-	-	-
5 Kepahiang	-	-	-	-	-
6 Kabawetan	-	-	-	-	-
7 Ujan Mas	458	26	-	60	-
8 Merigi	-	-	-	-	-
Kepahiang	458	26	-	60	-

TRADING

Lanjutan Tabel/*Continued Table.*

Kecamatan <i>Subdistrict</i>	KSU <i>Business Cooperatives</i>	Koperasi Wanita <i>Female Cooperatives</i>	Koperasi Simpan Pinjam <i>Saving and Loan Cooperatives</i>	Koperasi Lainnya <i>Other Cooperative:</i>	Jumlah/ <i>Total</i>
(1)	(7)	(8)	(9)	(10)	(11)
1 Muara Kemumu	-	-	-	-	-
2 Bermani Ilir	-	-	-	-	-
3 Seberang Musi	-	-	-	-	-
4 Tebat Karai	-	-	-	-	-
5 Kepahiang	-	-	-	-	-
6 Kabawetan	-	-	-	-	-
7 Ujan Mas	250	84	47	-	925
8 Merigi	-	-	-	-	-
Kepahiang	250	84	47	-	925

Sumber: Dinas Perdagangan, Koperasi, Usaha Kecil dan Menengah (UKM) Kabupaten Kepahiang
 Source: *Department of Cooperatives , SMEs and Trade of Kepahiang Regency*

Tabel 7.3 Jumlah Sarana Perdagangan menurut Jenisnya di Kabupaten Kepahiang, 2012-2017
Number of Trading Means by Type in Kepahiang Regency, 2012-2017

Sarana Perdagangan <i>Type of Trading Means</i>	2013	2014	2015	2016	2017
(1)	(3)	(4)	(5)	(6)	
Pasar Umum/ <i>Public market</i>	1	1	1	1	1
Pasar Desa/ <i>Village Market</i>	12	13	14	14	20
Toko/ <i>Store</i>	8
Kios/ <i>Stall</i>	518
Warung/ <i>Shop</i>	3	3	3	3	549
Rumah Makan/ <i>Restaurant</i>	45	50	60	65	70

Sumber: Dinas Perdagangan, Koperasi, Usaha Kecil dan Menengah (UKM) Kabupaten Kepahiang
 Source: Department of Cooperatives, SMEs and Trade of Kepahiang Regency

HOTEL DAN PARIWISATA

HOTEL AND TOURISM

8

Jumlah Hotel di
Kabupaten Kepahiang
sebanyak 4 Hotel
Kelas Melati



PENJELASAN TEKNIS

1. **Wisatawan mancanegara** (wisman) ialah setiap pengunjung yang mengunjungi suatu negara di luar tempat tinggalnya, didorong oleh satu atau beberapa keperluan tanpa bermaksud memperoleh penghasilan di tempat yang dikunjungi dan lamanya kunjungan tersebut tidak lebih dari satu tahun (12 bulan). Definisi ini mencakup 2 (dua) kategori wisatawan mancanegara, yaitu :
 - a. Wisatawan (turis) ialah setiap pengunjung seperti definisi di atas yang tinggal paling sedikit 24 jam, akan tetapi tidak lebih dari 1 (satu) tahun di tempat yang dikunjungi, dengan maksud antara lain: berlibur, rekreasi, olah raga, bisnis, menghadiri pertemuan, studi, dan kunjungan dengan alasan kesehatan.
 - b. *Excursionist* ialah setiap pengunjung seperti definisi di atas yang tinggal kurang dari 24 jam di tempat yang dikunjungi (termasuk "Cruise passengers"). *Cruise Passengers* ialah setiap pengunjung yang tiba di suatu negara di mana mereka tidak menginap di akomodasi yang tersedia di negara tersebut,

TECHNICAL NOTES

1. **An International Visitor** is any person visiting a country other than his usual place of residence for any reason other than for earning income in the country visited, and the length of stay is no more than one year (12 months). This definition covers two categories of foreign visitors, namely :
 - a. "Tourist" is any visitor staying for at least 24 hours, but no more than one year, in the country visited, with the intention of visiting, and for any of these purposes: Pleasure, recreation and sports, Business, visiting friends and relatives, missions, attending meetings, conferences, visit for health reasons and study.
 - b. "Excursionist" is any visitor staying less than 24 hours in the country visited including, "Cruise Passengers", i.e. visitors arriving in a country without staying in any accommodation available in the visited country.

misalnya dengan kapal laut.

2. **Rata-rata lama tinggal** adalah rata-rata waktu tinggal wisatawan mancanegara di Indonesia untuk satu kali kunjungan.
 3. Usaha penyediaan akomodasi adalah usaha yang menyediakan pelayanan penginapan yang dapat dilengkapi dengan pelayanan pariwisata lainnya. Usaha penyediaan akomodasi dapat berupa hotel, vila, pondok wisata, bumi perkemahan, persinggahan karavan, dan akomodasi lainnya yang digunakan untuk tujuan pariwisata.
 4. **Hotel** adalah penyediaan akomodasi secara harian berupa kamar-kamar di dalam satu bangunan yang dapat dilengkapi dengan jasa pelayanan makan dan minum, kegiatan hiburan dan atau fasilitas lainnya. Hotel terdiri dari hotel berbintang dan hotel non- bintang.
 5. **Hotel bintang** adalah usaha penyediaan jasa pelayanan penginapan, makan minum serta jasa lainnya bagi umum dengan menggunakan sebagian atau seluruh bangunan. Usaha ini
2. ***Average length of stay** is the average stay duration of foreign visitor in Indonesia for one trip.*
 3. *The business of providing accommodation is a business that provides specialty services that can be equipped with other tourism services. It includes hotel, villa, cottage, camping, caravan stop, and other accommodation that are used for tourism purposes.*
 4. ***Hotel** is a daily supply of accommodation rooms within a building which can be equipped with eating and drinking services, entertainment activities and/or other facilities. Hotel consists of a classified hotel and a non-classified hotel.*
 5. ***A star hotel** is the business of providing an accommodation, eating and drinking as well as other services for the public by using a building or a part of a building. It is managed commercially and meets*

dikelola secara komersial serta memenuhi ketentuan persyaratan sebagai hotel bintang (termasuk berlian) yang ditetapkan dalam surat keputusan instansi yang membinanya. Misalnya hotel bintang lima, hotel bintang empat dan seterusnya.

specified requirements as a star hotel (including diamonds) set forth in the decree of fostering agency. For example, five star hotel, four star hotel, and so on.

6. **Tingkat penghunian kamar hotel** adalah persentase banyaknya malam kamar yang dihuni terhadap banyaknya malam kamar yang tersedia.
7. **Rata-rata lamanya tamu menginap** adalah banyaknya malam tempat tidur yang terpakai (malam tamu) dengan banyaknya tamu yang menginap di hotel atau akomodasi lainnya.

6. **Room occupancy rate** is the number of room-nights occupied divided by the number of room-nights available, multiplied by 100 percent.
7. **Average length of stay** is the number of bed-nights used (guest night) divided by the number of guests coming to spend the night at the accommodation.

ULASAN

Hotel merupakan salah satu tempat yang digunakan untuk singgah para wisatawan. Jenis hotel yang ada di Kabupaten Kepahiang adalah hotel non bintang (kelas melati) dan tidak ada layanan hotel bintang. Tahun 2017, jumlah hotel non bintang di Kabupaten Kepahiang tetap empat hotel saja yang semuanya terletak di Kecamatan Kepahiang sebagai ibukota Kabupaten.

DESCRIPTION

Hotel is one of the places the tourists use to stay over. The hotels in Kepahiang Regency is non-star hotels and does not have star hotel. In 2017, the number of non-star hotels in Kepahiang Regency is four which are located in Kepahiang subdistrict as the capital of regency.

Tabel 8.1 Jumlah Akomodasi Hotel menurut Klasifikasi di Kabupaten Kepahiang, 2015 - 2017
 Table *Number of Hotel Accomodations by Class in Kepahiang Regency, 2015 - 2017*

	Klasifikasi <i>Classification</i>	Hotel <i>Hotels</i>		
		2015	2016	2017
	(1)	(2)	(3)	(4)
1	Hotel Berbintang / <i>Star Hotel</i>	-	-	-
2	Hotel Melati / <i>Non-Star Hotel</i>	4	4	4
Kepahiang		4	4	4

Sumber: Survei VHTL dan VHTS

Source: *VHTL and VHTS Survey*

HOTEL AND TOURISM

Tabel

8.2

Table

Jumlah Akomodasi Hotel Menurut Kecamatan di Kabupaten Kepahiang, 2016 - 2017
Number of Hotel Accomodations by Subdistrict in Kepahiang Regency, 2016- 2017

Kecamatan Subdistrict	Hotel Hotels		Kamar Rooms		Tempat Tidur Beds	
	2016	2017	2016	2017	2016	2017
(1)	(2)	(3)	(4)	(5)	(6)	(7)
1 Muara Kemumu	-	-	-	-	-	-
2 Bermani Ilir	-	-	-	-	-	-
3 Seberang Musi	-	-	-	-	-	-
4 Tebat Karai	-	-	-	-	-	-
5 Kepahiang	4	4	85	90	97	164
6 Kabawetan	-	-	-	-	-	-
7 Ujan Mas	-	-	-	-	-	-
8 Merigi	-	-	-	-	-	-
Kepahiang	4	4	85	90	97	164

Sumber: Survei VHTL dan VHTS

Source: VHTL and VHTS Survey

Tabel 8.3 Daftar Nama dan Alamat Hotel di Kabupaten Kepahiang, 2017
Name of Hotel and Address in Kepahiang Regency, 2017

	Nama Hotel <i>Hotel's Name</i>	Alamat <i>Address</i>	Jumlah Kamar <i>Number of Rooms</i>		Jumlah Tempat Tidur <i>Number of Beds</i>
			Non Suit	Suit	
	(1)	(2)	(3)	(4)	(5)
1	Hotel Mutiara	Jl. Santoso No. 103 Kel. Pensiunan, Kepahiang Telp. (0732) 391170	27	-	46
2	Hotel Puncak	Jl. Santoso Kel. Pasar Kepahiang, Kepahiang Telp. (0732) 391884	32	-	66
3	Hotel Yosi Abadi	Jl. Merdeka Kel. Dusun Kepahiang, Kepahiang Telp. (0732) 392271	19	-	38
4	Hotel Umro	Jl. Pembangunan Kel. Pasar Ujung Kepahiang Telp. (0732) 391255	12	-	14

Sumber: Survei VHTL dan VHTS

Source: VHTL and VHTS Survey

TRANSPORTASI DAN KOMUNIKASI

TRANSPORTATION AND
COMMUNICATION

9



Panjang
Jalan 511,5
KM



Jumlah Sepeda
Motor

17.366
unit



Jumlah Mobil
Penumpang

1.923 unit



Rate
Penggunaan
Telpon 2.336
SST



PENJELASAN TEKNIS

TECHNICAL NOTES

- | | |
|--|--|
| <ol style="list-style-type: none"> 1. Data pengangkutan dan komunikasi meliputi: <ol style="list-style-type: none"> a. Panjang jalan b. Angkutan darat c. Angkutan laut d. Angkutan udara e. Pos dan telekomunikasi
 2. Kantor Pos adalah tempat pemberi pelayanan komunikasi tertulis dan atau surat elektronik, layanan paket, layanan logistik, layanan transaksi keuangan, dan layanan keagenan pos untuk kepentingan umum. Rumah pos berfungsi sama seperti kantor pos dan kantor pos pembantu, bedanya rumah pos biasanya terletak di daerah terpencil.
 3. Telekomunikasi adalah setiap pemancaran, pengiriman dan atau penerimaan dari setiap informasi dalam bentuk tanda-tanda, isyarat, tulisan, gambar, suara dan bunyi melalui sistem kawat, optik, radio atau sistem elektromagnetik lainnya. | <ol style="list-style-type: none"> 1. <i>The data of transportation and communication are as follows:</i> <ol style="list-style-type: none"> a. <i>Road length</i> b. <i>Land transport</i> c. <i>Sea transport</i> d. <i>Air transport</i> e. <i>Post and telecommunication</i>
 2. Post Office is a service provider facility of written communication and or electronic mail, parcel service, logistics services, financial transaction services, and postal services to the public. Postal house has the same function as the post office and subsidiary of post office, the difference is that postal house is usually located in remote areas.
 3. Telecommunication includes every transmitting, delivering and or receiving from every information of marking, signal, article, picture, sound and voice through strand of wire system, optic, radio or other electromagnetic system. |
|--|--|

ULASAN

Pembangunan dan peningkatan fasilitas transportasi seperti jalan dan jembatan penting demi memudahkan hubungan komunikasi dan proses mobilisasi penduduk antar daerah dalam menunjang kelancaran distribusi barang dan jasa sehingga berdampak pada peningkatan pertumbuhan ekonomi, utamanya untuk daerah-daerah sulit terjangkau dan terisolir.

Pada tahun 2014, panjang jalan di Kabupaten Kepahiang adalah sepanjang 708,18 km. Sebesar 7,94 persen merupakan jalan provinsi, 92,06 merupakan jalan kabupaten dan tidak ada jalan negara. Dari panjang jalan tersebut 77,58 persen kondisi jalannya baik dan yang lainnya beraneka kondisi jalan.

Transportasi merupakan bagian yang tidak dapat dipisahkan dari kehidupan manusia. Terdapat hubungan erat antara transportasi dengan jangkauan dan lokasi kegiatan manusia, barang-barang dan jasa. Dalam kaitan dengan kehidupan manusia, transportasi memiliki peranan penting dalam aspek-aspek sosial, ekonomi, lingkungan, politik dan pertahanan keamanan. Dalam aspek perekonomian, transportasi mempunyai pengaruh yang besar.

DESCRIPTION

The development and improvement of transportation facilities such as roads and bridges are important to ease communication and the mobilization process of the population among regions in boosting the distribution of goods and services so it has an impact on the economic growth, especially for remote and isolated areas.

In 2014, the length of roads in Kepahiang Regency is 708.18 km. As much as 7.94 percent of it is provincial roads, 92.06 percent is regency roads. As much as 77.58 percent of the road length, are in good conditions, while the remaining is in various conditions.

Transportation is an integral part of human life. There is a close relationship between transportation and the range as well as location of human activities, goods and services. In regard to human life, transportation has an important role in aspects of social, economy, environment, politics, as well as defense and security. In the aspect of economy, transportation has a great influence.

Registered transport in Kepahiang Regency is divided into public transport, private transport and service transport. As much as 467 is

Kendaraan yang terdaftar di Kabupaten Kepahiang terdiri dari kendaraan umum, kendaraan pribadi dan kendaraan dinas. Kendaraan umum sebanyak 467 kendaraan. Kendaraan pribadi sebanyak 20.895 kendaraan dimana hampir 90 persen merupakan jenis sepeda motor. Sedangkan kendaraan dinas ada 493 kendaraan.

public vehicles. Private vehicle is as much as 20,895 vehicles of which nearly 90 percent is type of motorcycle. While service vehicle is as much as 493 vehicles.

<https://kepahiangkab.bps.go.id>

Gambar

12

Picture

Jumlah Kendaraan yang Terdaftar di Kabupaten Kepahiang, 2015-2017
Number of Registered Transport in Kepahiang Regency, 2015-2017



9.1 TRANSPORTASI/TRANSPORTATION

Tabel	9.1.1	Panjang Jalan Menurut Jenis Permukaan dan Pemerintahan yang Berwenang Mengelolanya di Kabupaten Kepahiang (km), 2014 <i>Length of Roads by Type of Surface and Level of Government Authority in Kepahiang Regency (km), 2014</i>
Table		

Jenis Permukaan <i>Types of Surfaces</i>	Pemerintahan yang Berwenang Mengelola <i>Level of Government Authority</i>			
	Negara <i>State</i>	Provinsi <i>Province</i>	Kabupaten/Kota <i>Regency/City</i>	Jumlah <i>Total</i>
(1)	(2)	(3)	(4)	(5)
1 Diaspal/ <i>Be Paved</i>	-	56,25	150,39	206,64
2 Kerikil/ <i>Gravel</i>	-	-	227,79	227,79
3 Tanah/ <i>Soil</i>	-	-	112,50	112,50
4 Tidak Dirinci/ <i>Not Specified</i>	-	-	161,25	161,25
Jumlah/<i>Total</i>	-	56,25	651,93	708,18

Sumber: Dinas Pekerjaan Umum Kabupaten Kepahiang

Source: *Public Works Service of Kepahiang Regency*

TRANSPORTATION AND COMMUNICATION

Tabel 9.1.2 Panjang Jalan Provinsi menurut Kondisi Jalan di Kabupaten Kepahiang (km), 2015-2018
Table *Length of Roads Province by Road Condition in Kepahiang Regency (km), 2015-2018*

Tahun Year	Kondisi Jalan/Road Condition				
	Baik Good	Sedang Moderate	Rusak Damaged	Rusak Berat Severely Damaged	Belum Tembus
(1)	(2)	(3)	(4)	(5)	(6)
2015	29,00	20,50	19,72	54,40	-
2016	29,00	20,50	19,72	54,40	-
2017	65,17	18,53	22,64	17,28	-
2018*	204,85	18,82	80,04	207,79	-

Sumber : Dinas Pekerjaan Umum Provinsi Bengkulu
 • Panjang Jalan di Kabupaten dari Dinas Pekerjaan Umum Kabupaten Kepahiang
 Source : *Public Work Service of Bengkulu Province*
 • *Length of Roads in Regency from Public Work Service of Kepahiang Regency*

TRANSPORTASI DAN KOMUNIKASI

Tabel 9.1.3 Jumlah Kendaraan Umum yang Terdaftar di Kabupaten Kepahiang, 2017
Table 9.1.3 Number of Registered Public Transport in Kepahiang Regency, 2017

Bulan/Month	Jenis Kendaraan Type of Vehicle							
	Sedan	Jeep	Minibus	Mikrolet	Bus	Truck/Tanki	Pickup	Sepeda Motor
(1)	(2)	(3)	(4)	(5)	(6)	(7)	(8)	(9)
Januari/January	-	-	1	3	-	16	13	-
Februari/February	-	-	-	1	-	28	4	-
Maret/March	-	-	11	1	-	30	-	-
April/April	-	-	-	-	-	11	4	-
Mei/May	-	-	2	1	-	17	3	-
Juni/June	-	-	-	-	-	9	12	-
Juli/July	-	-	-	3	-	12	8	-
Agustus/August	-	-	-	6	-	12	15	-
September/September	-	-	-	-	-	4	12	-
Oktober/October	-	-	-	-	-	-	1	-
November/November	-	-	-	-	-	2	-	-
Desember/December	-	-	-	-	-	1	-	-
Kepahiang	-	-	14	15	-	142	72	-

Sumber : Dinas Pengelolaan Keuangan Daerah Provinsi Bengkulu UPT Badan Pengelolaan Keuangan Daerah Kabupaten Kepahiang
 Source : Regional Financial Management Office of Bengkulu Province UPT Regional Financial Management Agency of Kepahiang Regency

TRANSPORTATION AND COMMUNICATION

Tabel 9.1.4 Jumlah Kendaraan Tak Umum (Pribadi) yang Terdaftar di Kabupaten Kepahiang, 2017
Table 9.1.4 Number of Registered Private Transport in Kepahiang Regency, 2017

Bulan/Month	Jenis Kendaraan Type of Vehicle							
	Sedan	Jeep	Minibus	Mikrolet	Bus	Truck/Tanki	Pickup	Sepeda Motor
(1)	(2)	(3)	(4)	(5)	(6)	(7)	(8)	(9)
Januari/January	8	15	125	-	-	4	77	1 119
Februari/February	8	15	104	-	-	7	54	897
Maret/March	6	9	117	-	-	2	67	1 044
April/April	3	4	103	-	-	4	65	1 054
Mei/May	2	12	127	-	-	53	3	1 794
Juni/June	4	6	107	-	-	2	81	1 770
Juli/July	4	10	144	-	-	2	132	241
Agustus/August	6	13	151	-	-	2	138	2 510
September/September	4	3	150	-	-	6	105	2 195
Oktober/October	4	12	163	-	-	20	124	1 911
November/November	2	16	149	-	-	15	106	1 369
Desember/December	6	15	158	-	-	12	107	1 232
Kepahiang	57	130	1 598	-	-	129	1 059	17 136

Sumber : Dinas Pengelolaan Keuangan Daerah Provinsi Bengkulu UPT Badan Pengelolaan Keuangan Daerah Kabupaten Kepahiang

Source : Regional Financial Management Office of Bengkulu Province UPT Regional Financial Management Agency of Kepahiang Regency

Tabel 9.1.5 Jumlah Kendaraan Dinas yang Terdaftar di Kabupaten Kepahiang, 2017
 Table Number of Registered Service Vehicles in Kepahiang Regency, 2017

Bulan/Month	Jenis Kendaraan Type of Vehicle				
	Sedan	Jeep	Minibus	Mikrolet	Ambulance
(1)	(2)	(3)	(4)	(5)	(6)
Januari/January	-	-	2	-	-
Februari/February	-	-	3	-	-
Maret/March	-	-	13	-	-
April/April	-	-	-	-	3
Mei/May	-	-	-	-	3
Juni/June	1	10	-	-	4
Juli/July	-	1	8	-	1
Agustus/August	1	3	6	-	-
September/September	-	-	-	-	-
Oktober/October	-	4	28	-	1
November/November	-	2	8	1	1
Desember/December	-	6	12	-	1
Kepahiang	2	26	80	1	14

TRANSPORTATION AND COMMUNICATION

Lanjutan Tabel/*Continued table 9.1.5*

Bulan/ <i>Month</i>	Jenis Kendaraan <i>Type of Vehicle</i>			
	Truck/Tanki	Pickup	Sepeda Motor	Ransus Kes
(1)	(7)	(8)	(9)	(10)
Januari/ <i>January</i>	-	2	10	-
Februari/ <i>February</i>	-	1	6	-
Maret/ <i>March</i>	-	-	9	-
April/ <i>April</i>	-	-	-	1
Mei/ <i>May</i>	-	-	-	1
Juni/ <i>June</i>	-	1	45	-
Juli/ <i>July</i>	-	-	18	-
Agustus/ <i>August</i>	-	6	-	41
September/ <i>September</i>	-	-	-	-
Oktober/ <i>October</i>	1	7	53	-
November/ <i>November</i>	-	6	26	-
Desember/ <i>December</i>	4	10	63	-
Kepahiang	5	33	230	43

Sumber : Dinas Pengelolaan Keuangan Daerah Provinsi Bengkulu UPT Badan Pengelolaan Keuangan Daerah Kabupaten Kepahiang

Source : *Regional Financial Management Office of Bengkulu Province UPT Regional Financial Management Agency of Kepahiang Regency*

Tabel 9.1.6 Jumlah Kendaraan yang di-kir menurut Jenisnya,2017
 Table Number of Vehicles being Tested by Type in Kepahiang Regency, 2017

Bulan Month	Jenis Kendaraan Type of Vehicle						
	Sedan	Jeep	Minibus	Mikrolet	Bus/ Ambulance	Truck/ Tanki	Pickup
(1)	(2)	(3)	(4)	(5)	(6)	(7)	(8)
Januari/January	-	-	-	-	1	15	55
Februari/February	-	-	-	-	1	19	64
Maret/March	-	-	-	-	1	25	86
April/April	-	-	-	-	-	17	46
Mei/May	-	-	-	1	-	27	54
Juni/June	-	-	-	-	-	6	55
Juli/July	-	-	-	2	2	18	67
Agustus/August	-	-	-	2	-	20	52
September/September	-	-	-	1	1	19	61
Oktober/October	-	-	-	-	1	13	63
November/November	-	-	-	1	-	18	95
Desember/December	-	-	-	-	-	22	59
Kepahiang	-	-	-	7	7	219	757

Sumber: Dinas Pekerjaan Umum Kabupaten Kepahiang

Source: Public Works Service of Kepahiang Regency

9.2 KOMUNIKASI/COMMUNICATION

Tabel 9.2.1 **Lalu Lintas Wesel Pos di Kabupaten Kepahiang, 2013-2017**
Table 9.2.1 **Traffic Postal Orders in Kepahiang Regency, 2013-2017**

Tahun Year	Kirim Sent	Terima Received
(1)	(2)	(3)
2013	3 572	3 106
2014	3 677	3 322
2015	3 736	3 368
2016	3 922	3 502
2017	3 825	3 602

Sumber: PT. Pos Indonesia Cabang Kepahiang

Source: Indonesian Post Company Branch Kepahiang

Tabel 9.2.2 Jumlah Pengiriman Pos (Lembar) menurut Jenis di Kabupaten Kepahiang, 2016-2017
 Table *Number of Mailing (Sheet) by Type in Kepahiang Regency, 2016-2017*

Jenis Pengiriman <i>Type of Mailing</i>		2016	2017
(1)		(2)	(3)
1	Surat Biasa, Kilat / <i>Regular Mail, Express Mail</i>	2 323	36 283
2	Surat Kilat Khusus / <i>Exclusive Express Mail</i>	6 824	7 211
3	Wesel Pos / <i>Postal Money Order</i>	3 922	3 825
4	Paket Pos / <i>Parcel Post (Kg)</i>	6 541	6 624

Sumber: PT. Pos Indonesia Cabang Kepahiang

Source: *Indonesian Post Company Branch Kepahiang*

TRANSPORTATION AND COMMUNICATION

Tabel

9.2.3

Rata-rata Tarif Surat, Kartu Pos, Wesel, Paket Pos dan Jasa Giro dalam Negeri di Kabupaten Kepahiang, 2017

Table

Average Rate Letters , Postcards , Wesel , Parcel Post and Domestic Giro Services in Kepahiang Regency, 2017

	Uraian Details	Satuan Unit	Tarif (Rupiah) Tariff
	(1)	(2)	(3)
1	Surat Biasa / <i>Regular Mail</i>	1-20 gram	3 000
2	Surat Kilat / <i>Express Mail</i>	1-20 gram	-
3	Surat Kilat Khusus / <i>Exclusive Express Mail</i>	1-100 gram	25 000
4	Kartu Pos / <i>Postcards</i>	Lembar / Sheet	3 000
5	Wesel Pos / <i>Postal Money Order</i>	<= Rp 100.000	18 000
		Rp 100.000 - Rp 1.000.000	18 000
		Rp. 1.000.001 - Rp 5.000.000	25 000
		Rp. 5.000.001 - Rp 15.000.000	35 000
		Rp 15.000.001 - Rp 25.000.000	50 000

Sumber: PT. Pos Indonesia Cabang Kepahiang

Source: Indonesian Post Company Branch Kepahiang

Tabel 9.2.4 Rate Penggunaan Telepon di Kabupaten Kepahiang, 2014-2017
 Table Telephone Usage Rate in Kepahiang Regency, 2014-2017

Tahun Year	Jumlah (SST) Capacity (SST)	Total Penggunaan Total of Usage	Penggunaan per SST Usage per SST
(1)	(2)	(3)	(4)
2013	2 632	1 073	-
2014	1 769	1 753	-
2015	14 824	1 817	-
2016	3 402	2 069	-
2017	2 336	1 620	-

Sumber : PT. Telekomunikasi Indonesia Area Bengkulu
 Source : PT. Telecommunication Indonesia of Bengkulu Area

TRANSPORTATION AND COMMUNICATION

Tabel

9.2.5

Table

Kapasitas Akses Internet Kecepatan Tinggi (Speedy) Terisi dan Terpakai di Kabupaten Kepahiang, Maret 2014 – Maret 2017
High Speed Internet Access (Speedy) Filled and Used Capacity in Kepahiang Regency, March 2014 - March 2017

Tahun Year	Kapasitas Terisi Filled Capacity	Kapasitas Terpakai Used Capacity	Siap Pakai Ready to Use
(1)	(2)	(3)	(4)
2013	2 632	1 073	-
2014	1 036	1 014	-
2015	1 660	1 222	-
2016	1 323	972	-
2017	1 484	829	-

Sumber : PT. Telekomunikasi Indonesia Area Bengkulu
 Source : PT. Telecommunication Indonesia of Bengkulu Area

KEUANGAN DAERAH DAN HARGA

LOCAL FINANCE AND PRICE

10



Pada tahun 2017 Pemerintah Daerah Kabupaten Kepahiang merealisasikan pendapatan sebesar **612,3** miliar rupiah



Pada tahun 2017 Realisasi Penerimaan PBB di Kab. Kepahiang sebesar **1,01** milyar rupiah.

PENJELASAN TEKNIS

1. **Realisasi Penerimaan dan Pengeluaran Pemerintah Kabupaten** adalah realisasi/perhitungan APBD Kabupaten pada tiap tahun anggaran.
2. **Pendapatan Asli Daerah (PAD)** adalah pendapatan yang diperoleh daerah yang dipungut berdasarkan peraturan daerah sesuai dengan peraturan perundang-undangan, guna keperluan daerah yang bersangkutan dalam membiayai kegiatannya.
3. **Pajak Bumi dan Bangunan (PBB)** adalah pajak yang dipungut atas tanah dan bangunan karena adanya keuntungan dan/atau kedudukan sosial ekonomi yang lebih baik bagi orang atau badan yang mempunyai suatu hak atasnya atau memperoleh manfaat dari padanya.

TECHNICAL NOTES

1. **Actual revenue and expenditure of Regency Government** is the realization regency budget calculations for every fiscal year.
2. **Original Local Government Revenue** is revenue that withheld based on local regulations in accordance with the legislation, for the purposes of financing their activities.
3. **Land and Building Tax (PBB)** is a tax levied on land and buildings for their profits and/or socio-economic position is better for a person who has a right to it or benefit from it.

ULASAN

Sampai tahun 2017, target wajib pajak Kabupaten Kepahiang mencapai 46.158 dengan realisasi hanya 32.141 atau 69,63 persen. Realisasi penerimaan sebesar lebih dari satu milyar rupiah atau sebesar 68,2 persen. Persentase realisasi target wajib pajak dan penerimaan PBB di Kabupaten Kepahiang terbesar dari Kecamatan Kabawetan dengan pencapaian realisasi wajib pajak lebih dari 95 persen.

DESCRIPTION

Until 2017, taxpayer target of Kepahiang Regency reached 46,158 with realization only 32,141 or 69.63 percent. Revenue realization reached more than one billion rupiahs or 68.2 percent. The largest percentage of taxpayer and revenue realization are from Kabawetan Subdistrict which reaches more than 95 percent.

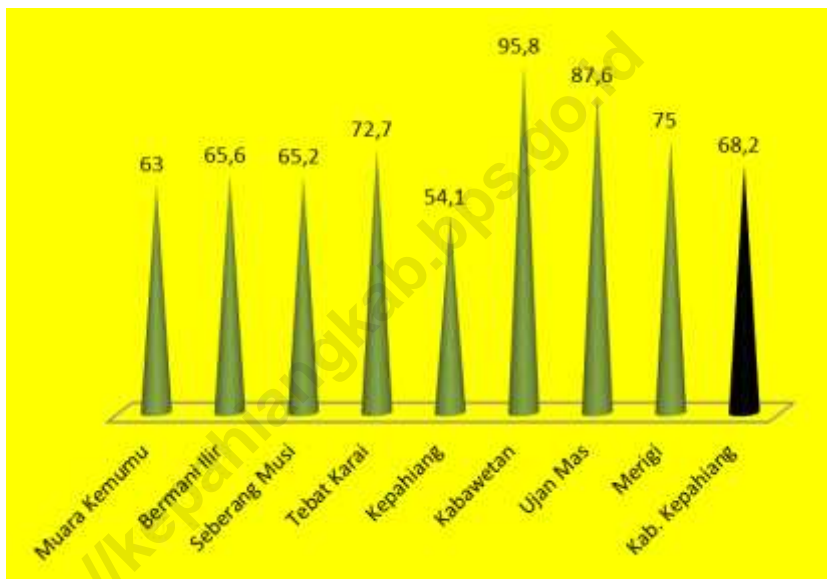
Gambar

13

Picture

Persentase Realisasi Penerimaan PBB di Kabupaten Kepahiang, 2017

Percentage of Revenue Realization of Land and Building Tax in Kepahiang Regency, 2017



Tabel
10.1
Table
Realisasi Penerimaan Daerah menurut Jenis Penerimaan di Kabupaten Kepahiang, 2016-2017
Actual Receipt by Kind of Receipt in Kepahiang Regency, 2016-2017

Jenis Penerimaan <i>Kind of Receipt</i>		2016	2017
(1)		(2)	(3)
1	Pendapatan Asli Daerah (PAD)/ <i>Local Revenue</i>	31 455 382 716,17	30 212 642 457,48
	a. Pajak Daerah/ <i>Local Taxes</i>	5 420 235 319,09	5 727 430 852,86
	b. Retribusi Daerah/ <i>Retributions</i>	1 399 705 440,00	1 065 066 078,00
	c. Bagian Laba BUMD/ <i>Share of Enterprises Profit</i>	4 736 507 941,73	3 634 148 977,12
	d. Penerimaan Lain-lain/ <i>Other Local Revenue</i>	19 898 934 015,35	19 785 996 549,50
2	Dana Perimbangan/ <i>Balanced Budget</i>	566 217 094 247,00	546 319 382 894,00
	a. Bagi Hasil Pajak/ <i>Tax Share</i>	12 654 270 584,00	8 428 092 345,00
	b. Bagi Hasil Bukan Pajak/ <i>Non Tax Share</i>	5 344 197 976,00	4 203 908 885,00
	c. Dana Alokasi Umum (DAU)/ <i>General Allocation Funds</i>	421 122 369 000,00	413 724 603 000,00
	d. Dana Alokasi Khusus (DAK)/ <i>Special Allocation Funds</i>	127 096 256 687,00	119 962 778 664,00
3	Pinjaman Daerah/ <i>Loans</i>	0,00	0,00
4	Bantuan/Hibah <i>Aid/Assistance</i>	86 797 929 942,07	35 773 950 120,02
	a. Transfer Pemerintah Daerah Lainnya	84 778 929 942,07	22 773 950 120,02
	b. Pendapatan Hibah	2 019 000 000,00	13 000 000 000,00
Pendapatan Daerah <i>Regional Income</i>		684 470 406 905,24	612 305 975 471,50

Sumber: Badan Keuangan Daerah Kabupaten Kepahiang

Source: Revenue Income and Asset Finance Office of Kepahiang Regency

Tabel 10.2 Realisasi Pengeluaran Daerah menurut Jenis Pengeluaran di Kabupaten Kepahiang, 2016-2017
Actual Expenditure by Kind of Expenditure in Kepahiang Regency, 2016-2017

	Jenis Pengeluaran <i>Kind of Expenditure</i>	2016	2017
	(1)	(2)	(3)
1	Pengeluaran Aparatur Daerah/ <i>Local Official Expenditure</i>	572 655 181 977,63	557 971 076 461,00
	a. Belanja Pegawai/ <i>Personnel Expenditure</i>	262 343 577 936,35	241 087 547 949,00
	b. Belanja Barang dan Jasa/ <i>Goods and Services Expenditure</i>	164 079 613 399,00	165 439 848 549,00
	c. Belanja Modal/ <i>Capital Expenditure</i>	143 440 990 642,28	148 289 579 963,00
	d. Belanja Hibah/ <i>Assistance Expenditure</i>	2 791 000 000,00	3 154 100 000,00
	e. Belanja Bantuan Sosial/ <i>Social Aid Expenditure</i>	0,00	0,00
2	Belanja Lainnya/ <i>Other Expenditures</i>	0,00	0,00
	Belanja Daerah <i>Local Government Expenditure</i>	572 655 181 977,63	557 971 076 461,00

Sumber: Badan Keuangan Daerah Kabupaten Kepahiang

Source: Revenue Income and Asset Finance Office of Kepahiang Regency

Tabel
 10.3
 Table
 Target dan Realisasi Wajib Pajak Bumi dan Bangunan menurut Kecamatan di Kabupaten Kepahiang, 2017
Target and Realization of Land and Building Tax Payer by Subdistrict in Kepahiang Regency, 2017

	Kecamatan Subdistrict	Target Wajib Pajak Tax Payer Target	Realisasi Realization	
			Wajib Pajak Tax Payer	Persentase Percentage
	(1)	(2)	(3)	(4)
1	Muara Kemumu	2 959	1 863	62,96
2	Bermani Ilir	5 038	3 543	70,33
3	Seberang Musi	3 270	2 160	66,06
4	Tebat Karai	4 706	3 467	73,67
5	Kepahiang	15 346	8 442	55,01
6	Kabawetan	4 755	4 548	95,65
7	Ujan Mas	7 194	5 963	82,89
8	Merigi	2 890	2 145	74,22
	Kepahiang	46 158	32 141	69,63

Sumber: Badan Keuangan Daerah Kabupaten Kepahiang
 Source: Revenue Income and Asset Finance Office of Kepahiang Regency

Tabel
10.4
Table

Target dan Realisasi Penerimaan Pajak Bumi dan Bangunan menurut Kecamatan di Kabupaten Kepahiang, 2017

Target and Realization of Land and Building Tax Revenue by Subdistrict in Kepahiang Regency, 2017

Kecamatan <i>Subdistrict</i>	Pokok Ketetapan <i>principal Decision</i>	Realisasi <i>Realization</i>	
		Penerimaan <i>Revenue</i>	Persentase <i>Percentage</i>
(1)	(2)	(3)	(4)
1 Muara Kemumu	65 071 947	41 003 557	63,0
2 Bermani Ilir	118 492 855	77 718 915	65,6
3 Seberang Musi	72 800 838	47 459 627	65,2
4 Tebat Karai	101 243 908	73 596 488	72,7
5 Kepahiang	633 965 382	342 850 743	54,1
6 Kabawetan	102 702 713	98 408 922	95,8
7 Ujan Mas	304 554 756	266 889 563	87,6
8 Merigi	83 381 236	62 511 363	75,0
Kepahiang	1 482 213 635	1 010 439 178	68,2

Sumber: Badan Keuangan Daerah Kabupaten Kepahiang

Source: *Revenue Income and Asset Finance Office of Kepahiang Regency*

Tabel 10.5 Harga Eceran Beberapa Jenis Barang di Kabupaten Kepahiang, 2017
 Table Retail Prices of Some Goods in Kepahiang Regency, 2017

Bulan Month	Jenis barang Type of Goods			
	Beras (Rp/Kg) Rice	Daging Sapi (Rp/Kg) Beef	Daging Ayam (Rp/Kg) Chicken Meat	Telur Ayam (Rp/Buah) Chicken Eggs
(1)	(2)	(3)	(4)	(5)
Januari/January	11 250	120 000	30 000	1 350
Februari/February	11 250	120 000	38 000	1 300
Maret/March	9 400	120 000	30 000	1 300
April/April	10 000	120 000	32 000	1 300
Mei/May	9 000	130 000	34 000	1 500
Juni/June	9 000	130 000	38 000	1 500
Juli/July	10 000	130 000	38 000	1 500
Agustus/August	10 000	130 000	38 000	1 500
September/September	9 000	130 000	34 000	1 500
Oktober/October	9 000	130 000	34 000	1 500
November/November	10 000	130 000	34 000	1 600
Desember/December	10 500	125 000	35 000	1 600

Lanjutan Tabel/ *Continued table* 10.6

Bulan <i>Month</i>	Jenis barang <i>Type of Goods</i>			
	Ikan (Rp/Kg) <i>Fish</i>	Susu Kental (Rp/Kaleng) <i>Condensed Milk</i>	Susu Bubuk (Rp/Dus) <i>Milk Powder</i>	Gula Pasir (Rp/Kg) <i>Sugar</i>
(1)	(6)	(7)	(8)	(9)
Januari/ <i>January</i>	...	11 000	-	12 500
Februari/ <i>February</i>	...	11 000	-	12 500
Maret/ <i>March</i>	...	11 000	-	12 500
April/ <i>April</i>	...	11 000	-	12 500
Mei/ <i>May</i>	...	11 000	-	12 500
Juni/ <i>June</i>	...	10 000	-	12 500
Juli/ <i>July</i>	...	11 000	...	12 500
Agustus/ <i>August</i>	...	11 000	...	12 500
September/ <i>September</i>	...	11 000	...	12 000
Oktober/ <i>October</i>	...	11 000	...	12 000
November/ <i>November</i>	...	10 000	...	12 000
Desember/ <i>December</i>	...	10 000	...	12 000

Lanjutan Tabel/ Continued table 10.6

Bulan Month	Jenis barang Type of Goods			
	Minyak Goreng (Rp/Kg) Cooking Oil	Sabun Cuci (Rp/Kg) Detergent	Minyak Tanah (Rp/Liter) Kerosene	Garam (Rp/bungkus) Salt
(1)	(10)	(11)	(12)	(13)
Januari/January	14 000	-	10 000	2 000
Februari/February	14 000	-	10 000	2 000
Maret/March	14 000	-	10 000	2 000
April/April	14 000	-	10 000	2 000
Mei/May	14 000	-	10 000	2 000
Juni/June	14 000	-	10 000	2 000
Juli/July	14 000	...	10 000	2 000
Agustus/August	14 000	...	10 000	2 000
September/September	14 000	...	10 000	2 000
Oktober/October	15 000	...	10 000	2 000
November/November	13 000	...	10 000	2 000
Desember/December	13 000	...	10 000	2 000

Sumber: Dinas Perdagangan, Koperasi, Usaha Kecil dan Menengah Kabupaten Kepahiang
 Source: Trade, Cooperatives, Small and Medium Business Office of Kepahiang Regency

PENGELUARAN PENDUDUK DAN KONSUMSI MAKANAN

POPULATION EXPENDITURE AND FOOD
CONSUMPTION



Pola pengeluaran penduduk Kabupaten Kepahiang tahun 2017 didominasi **pengeluaran makanan** yaitu sebanyak **472.408 rupiah**.

Pengeluaran Makanan didominasi **konsumsi makanan dan minuman** jadi sebesar **92.572 rupiah**.



PENJELASAN TEKNIS

1. **Pengeluaran rata-rata per kapita** adalah biaya yang dikeluarkan untuk konsumsi semua anggota rumah tangga selama sebulan baik yang berasal dari pembelian, pemberian maupun produksi sendiri dibagi dengan banyaknya anggota rumah tangga dalam rumah tangga tersebut.

TECHNICAL NOTES

1. ***Per capita Average Expenditure*** is the cost spent for all household members consumption during the month, whether from purchasing, giving or own production, divided by the number of household members in the household.

<https://kepahiangkab.bps.go.id>

ULASAN

Besarnya pendapatan penduduk yang diterima rumah tangga merupakan gambaran kesejahteraan suatu masyarakat. Tetapi banyak faktor yang menjadi penghalang dalam mengumpulkan data pendapatan rumah tangga tersebut. Oleh karena itu, BPS menggunakan pendekatan pengeluaran untuk mendapatkan perkiraan pendapatan. Pengumpulan data tersebut dilakukan melalui Survei Sosial Ekonomi Nasional (Susenas) yang dilakukan setiap tahun.

Pengeluaran rumah tangga yang terdiri atas pengeluaran untuk konsumsi makanan dan bukan makanan, menggambarkan pengalokasian pendapatan masyarakat dalam memenuhi kebutuhan hidupnya. Meskipun harga komoditas antar daerah berbeda, namun nilai pengeluaran rumah tangga dapat menunjukkan perbedaan tingkat kesejahteraan penduduk antar wilayah khususnya dari sisi ekonomi sehingga angka pengeluaran juga dapat dipakai untuk pembandingan antar wilayah.

Pada tahun 2017, rata-rata pengeluaran per kapita rumah tangga dalam memenuhi kebutuhan konsumsinya sebesar Rp. 876.694 per

DESCRIPTION

The amount of population income received by households is a picture of a society's welfare. But there are many factors that become an obstacle to collect data of the household income. Therefore, BPS use the expenditure approach to get an estimate of income. The data collecting is done through the National Socio-Economic Survey (Susenas) conducted every year.

Household expenditure consisting of expenditure for food and non-food consumption, illustrates the allocation of public income in meeting their needs. Although commodities' prices between different regions, but the value of household expenditure may indicate differences in the level of population welfare between regions, especially on the economic side so that the amount of expenditure can also be used in comparison between regions.

In 2017, the average household expenditure per capita in meeting consumption needs is Rp. 876,694 per capita per month, consisting of food consumption as much as Rp. 472,408

PENGELUARAN PENDUDUK DAN KONSUMSI MAKANAN

kapita per bulan yang terbagi atas konsumsi makanan sebesar Rp. 472.408 per kapita per bulan dan konsumsi bukan makanan sebesar Rp. 404.286 per kapita per bulan. Jika dilihat dari golongan pengeluaran, persentase penduduk terbanyak ada pada golongan pengeluaran Rp. 500.000- Rp. 749.999 dengan jumlah 32,48 persen dari penduduk Kabupaten Kepahiang.

Pengeluaran rumah tangga untuk makanan sebagian besar digunakan untuk konsumsi makanan dan minuman jadi sebesar Rp. 93.572 per bulan, diikuti konsumsi padi-padian jadi sebesar Rp. 83.863 per bulan serta tembakau dan sirih sebesar Rp. 71.921 per bulan. Sedangkan pengeluaran rumah tangga bukan makanan sebagian besar digunakan untuk konsumsi perumahan, bahan bakar, penerangan, air sebesar Rp. 184.134 per bulan, diikuti konsumsi aneka barang dan jasa, biaya pendidikan dan kesehatan sebesar Rp. 87.665 per bulan, dan konsumsi barang tahan lama Rp. 64.210 per bulan.

per capita per month and non-food consumption as much as Rp. 404,286 per capita per month. When viewed from expenditure group, percentage of population is mostly on the expenditure group Rp. 500,000- Rp. 749,999 with the amount of 32.48 percent of population of Kepahiang Regency.

Household expenditures for food are mostly used for consumption of prepared food and beverages as much as Rp. 93.572 per month; followed by grain consumption as much as Rp. 83,863 per month, and the tobacco and betel as much as Rp. 71,921 per month. Whereas non-food household expenditures are mostly used as consumption of housing, fuel, light, water as much as Rp. 184,134 per month, followed by consumption of various goods and services, the costs of education and health as much as Rp. 87,665 per month, and the consumption of durable goods Rp. 64,210 per month.

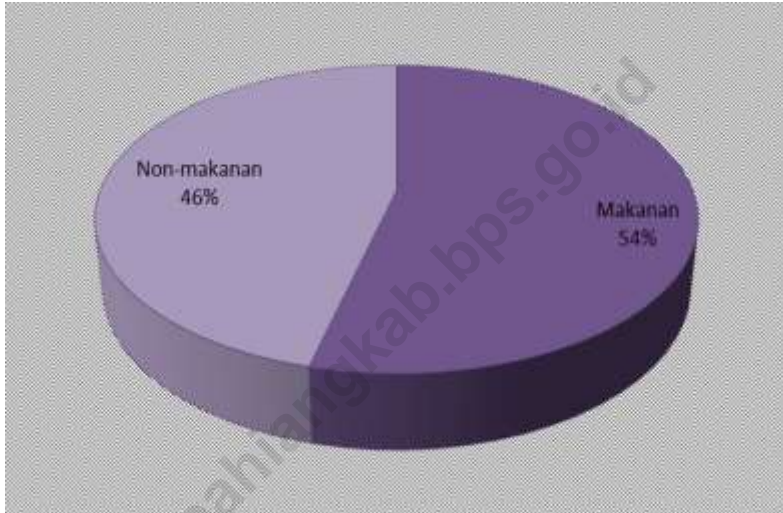
Gambar

14

**Rata-Rata Pengeluaran per Kapita per Bulan di Kabupaten
Kepahiang, 2017**

Picture

**Average Expenditure per Capita per Month in Kepahiang
Regency, 2017**



PENGELUARAN PENDUDUK DAN KONSUMSI MAKANAN

Tabel 11.1 **Persentase Penduduk menurut Golongan Pengeluaran per Kapita Sebulan Di Kabupaten Kepahiang, 2017**
Table 11.1 *Percentage of Population by Expenditure per Capita per Month Class in Kepahiang Regency, 2017*

Golongan Pengeluaran <i>Expenditure Class</i> <i>(rupiah)</i>	Persentase Penduduk <i>Percentage of Population</i>
(1)	(2)
< 150 000	0,00
150 000 – 199 999	0,00
200 000 – 299 999	0,34
300 000 – 499 999	24,74
500 000 – 749 999	32,48
750 000 – 999 999	15,79
1 000 000 – 1 499 999	15,77
1 500 000 +	10,87
Jumlah/Total	100,0

Sumber : Survei Sosial Ekonomi Nasional, Maret

Source : *National Economic Survey, March*

EXPENDITURE AND FOOD CONSUMPTION

Tabel 11.2 Pengeluaran Rata-rata Perkapita Sebulan menurut Kelompok Makanan di Kabupaten Kepahiang (rupiah), 2017
 Table 11.2 Average Expenditure per Capita per Month by Food Group in Kepahiang Regency, 2017

Kelompok Makanan <i>Food Group</i>	Pengeluaran Rata-rata Perkapita Sebulan/ <i>Average Expenditure Per Capita Per Month</i>
(1)	(2)
Padi-padian/ <i>Cereals</i>	83 863
Umbi-umbian/ <i>Tubers</i>	4 932
Ikan/ <i>Fish</i>	33 101
Daging/ <i>Meat</i>	21 067
Telur dan susu/ <i>Eggs and milk</i>	23 557
Sayur-sayuran/ <i>Vegetables</i>	59 697
Kacang-kacangan/ <i>Legumes</i>	9 460
Buah-buahan/ <i>Fruits</i>	20 445
Minyak dan lemak/ <i>Oil and fats</i>	15 507
Bahan minuman/ <i>Beverage stuffs</i>	20 311
Bumbu-bumbuan/ <i>Spices</i>	6 405
Konsumsi lainnya/ <i>Miscellaneous food items</i>	8 572
Makanan dan minuman jadi <i>Prepared food and beverages</i>	93 572
Tembakau dan sirih/ <i>Tobacco and betel</i>	71 921
Jumlah/Total	472 408

Sumber : Survei Sosial Ekonomi Nasional, Maret
 Source : National Economic Survey, March

PENGELUARAN PENDUDUK DAN KONSUMSI MAKANAN

Tabel 11.3 Pengeluaran Rata-rata Perkapita Sebulan Menurut Kelompok Bukan Makanan di Kabupaten Kepahiang (rupiah), 2017
Average Expenditure Per Capita Per Month by Non Food Group in Kepahiang Regency (rupiahs), 2017

Kelompok Makanan <i>Food Group</i>	Pengeluaran Rata-rata Perkapita Sebulan/ <i>Average Expenditure Per Capita Per Month</i>
(1)	(2)
Perumahan, bahan bakar, penerangan, air <i>Housing and household facility</i>	184 134
Aneka barang dan jasa/ <i>Goods and services</i> Biaya pendidikan/ <i>Education cost</i> Biaya kesehatan/ <i>Health cost</i>	87 665
Pakaian, alas kaki, dan tutup kepala <i>Clothing, footwear, and headgear</i>	32 029
Barang yang tahan lama/ <i>Durable goods</i>	64 210
Pajak pemakaian dan premi asuransi <i>Taxes and insurances</i>	22 243
Keperluan pesta dan upacara <i>Parties and ceremonies</i>	14 005
Jumlah/Total	404 286

Sumber : Survei Sosial Ekonomi Nasional, Maret
 Source : National Economic Survey, March

PENDAPATAN REGIONAL

REGIONAL INCOME



12



PDRB Kab. Kepahiang atas
dasar harga berlaku pada tahun 2017
sebesar **3,64 trilyun rupiah**

PDRB Kab. Kepahiang atas
dasar harga konstan pada tahun 2017
sebesar **2,55 trilyun rupiah.**



Laju pertumbuhan implisit
PDRB Kepahiang tahun 2017
mencapai **5.30 %**



PENJELASAN TEKNIS

1. Penghitungan statistik neraca nasional mengikuti buku petunjuk yang diterbitkan oleh Perserikatan Bangsa Bangsa (PBB) dikenal sebagai Sistem Neraca Nasional (SNN). SNN adalah rekomendasi internasional tentang bagaimana menyusun ukuran aktivitas ekonomi yang sesuai dengan standar neraca baku yang didasarkan pada prinsip-prinsip ekonomi. Rekomendasi yang dimaksud dinyatakan dalam sekumpulan konsep, definisi, klasifikasi, dan aturan neraca yang disepakati secara internasional dalam mengukur indikator tertentu seperti Produk Domestik Bruto (PDB). Salah satu bentuk adaptasi pencatatan statistik nasional adalah melakukan perubahan tahun dasar PDB Indonesia dari tahun 2000 ke 2010. Perubahan tahun dasar PDB dilakukan seiring dengan mengadopsi rekomendasi PBB yang tertuang dalam Sistem Neraca Nasional 2008 (SNA 2008).
2. Produk Domestik Bruto pada tingkat nasional serta Produk Domestik Regional Bruto (PDRB) pada tingkat regional (provinsi) menggambarkan kemampuan suatu

TECHNICAL NOTES

1. *The method used to estimate national accounts statistics is based on the standard guidelines formed by United Nation known as System of National Accounts (SNA). SNA is the internationally agreed standard set of recommendations on how to compile measures of economic activity in accordance with strict accounting conventions based on economic principles. The recommendations are expressed in term of a set of concepts, definitions, classifications and accounting rules that comprise the internationally agreed standard for measuring indicators such as Gross Domestic Product (GDP). One of the improvement in the national statistical system is to rebase GDP form base year 2000 to 2010 in order to capture current economic condition. It is in line with the United Nations (UN) recommendation on 2008 SNA.*
2. *The basic measure of the value added arising from economic activity is known as Gross Domestic Product at the national level and Gross Regional Domestic Product*

REGIONAL INCOME

wilayah untuk menciptakan nilai tambah pada suatu waktu tertentu. Untuk menyusun PDB maupun PDRB digunakan 2 pendekatan, yaitu lapangan usaha dan pengeluaran. Keduanya menyajikan komposisi data nilai tambah dirinci menurut sumber kegiatan ekonomi (lapangan usaha) dan menurut komponen penggunaannya. PDB maupun PDRB dari sisi lapangan usaha merupakan penjumlahan seluruh komponen nilai tambah bruto yang mampu diciptakan oleh sektor-sektor ekonomi atas berbagai aktivitas produksinya. Sedangkan dari sisi pengeluaran menjelaskan tentang penggunaan dari nilai tambah tersebut.

3. PDB menurut lapangan usaha mengalami perubahan klasifikasi dari 9 lapangan usaha menjadi 17 lapangan usaha. PDB menurut lapangan usaha dirinci menurut total nilai tambah dari seluruh sektor ekonomi yang mencakup lapangan usaha Pertanian, Kehutanan, dan Perikanan; Pertambangan dan Penggalian; Industri Pengolahan; Perdagangan Listrik dan Gas; Pengadaan Air, Pengelolaan Sampah, Limbah dan Daur Ulang; Konstruksi; Perdagangan Besar dan Eceran,

(GRDP) at the regional level (provinces/regencies/municipalities). To compile these statistics, two approaches have been used, i.e. "production approach" and "expenditure approach". The first approach is to measure value added produced by various kinds of economic activities, while the second approach is to measure final uses of the country's output. In other words, GDP/GRDP is the sum of total value added produced by all economic industries (activities) and the way of using it.

3. *GDP by industry classification changes from 9 sectors to 17 industries. GDP by industry is classified by types of economic activities such as Agriculture, Forestry and Fishing; Mining and Quarrying; Manufacturing; Electricity and Gas; Water supply, Sewerage, Waste Management and Remediation Activities; Construction; Wholesale and Retail Trade; Repair of Motor Vehicles and Motorcycles; Transportation and Storage; Accommodation and Food Service Activities; Information and*

Reparasi Mobil dan Sepeda Motor; Transportasi dan Pergudangan; Penyediaan Akomodasi dan Makan Minum; Informasi dan Komunikasi; Jasa Keuangan dan Asuransi; Real Estat; Jasa Perusahaan; Administrasi Pemerintahan, Pertahanan dan Jaminan Sosial Wajib; Jasa Pendidikan; Jasa Kesehatan dan Kegiatan Sosial; dan Jasa lainnya.

Communication; Financial and Insurance Activities; Real Estate Activities; Business Activities; Public Administration; Defence and Compulsory Social Security; Education; Human Health and Social Work Activities; and Other Services Activities.

4. PDB menurut pengeluaran mengalami perubahan klasifikasi dimana pengeluaran konsumsi Lembaga Non Profit yang Melayani Rumah Tangga (LNPRT) yang sebelumnya termasuk bagian dari pengeluaran konsumsi rumah tangga menjadi komponen terpisah. Sehingga klasifikasi PDB menurut pengeluaran dirinci menjadi 7 komponen yaitu komponen pengeluaran konsumsi rumah tangga, pengeluaran konsumsi LNPRT, pengeluaran konsumsi pemerintah, pembentukan modal tetap bruto, perubahan inventori, ekspor barang dan jasa, dan impor barang dan jasa.

4. *GDP by expenditure classification changes where consumption expenditure Non-profit Institutions Serving Households (NPISH) previously included as part of household consumption expenditure is taken out into separate component. So that, GDP by type of expenditures is classified into: household consumption expenditure, NPISH consumption expenditure, government consumption expenditure, gross fixed capital formation, changes in inventories, exports of goods and services, and imports of goods and services.*

5. Pengeluaran konsumsi rumah tangga mencakup berbagai pengeluaran konsumsi akhir rumah tangga atas barang dan jasa untuk memenuhi kebutuhan individu

5. *Household consumption expenditures consist of expenditures incurred by households, which are used for both individual or collective needs.*

REGIONAL INCOME

ataupun kelompok secara langsung. Pengeluaran rumah tangga di sini mencakup makanan dan minuman selain restoran; pakaian, alas kaki dan jasa perawatannya; perumahan dan perlengkapan rumah tangga; kesehatan dan pendidikan; transportasi dan komunikasi; restoran dan hotel serta lainnya.

6. Pengeluaran Konsumsi Pemerintah terdiri dari Pengeluaran Konsumsi Individu dan Pengeluaran Konsumsi Kolektif. Barang dan jasa individu merupakan barang dan jasa privat, dimana ciri-ciri barang privat adalah
a) Scarcity, yaitu ada kelangkaan/keterbatasan dalam jumlah; b) Excludable consumption, yaitu konsumsi suatu barang dapat dibatasi hanya pada mereka yang memenuhi persyaratan tertentu (biasanya harga); c) Rivalrous competition, yaitu konsumsi oleh satu konsumen akan mengurangi atau menghilangkan kesempatan pihak lain untuk melakukan hal serupa. Contoh barang dan jasa yang dihasilkan pemerintah dan tergolong sebagai barang dan jasa individu adalah jasa pelayanan kesehatan pemerintah di rumah sakit/puskesmas dan jasa pendidikan di sekolah/universitas negeri. Sedangkan barang dan jasa

Household consumptions are classified into food and beverages other than restaurants; clothing, footwear, and related maintenance services; housing and household equipment; health and education; transport and communication; restaurants and hotels; and others.

6. *Government consumption expenditure consists of Individual Consumption Expenditure and Collective Consumption Expenditure. Individual goods and services are private goods and services, which the characteristics of private goods is a) Scarcity, that there is a scarcity/limited in number; b) Excludable consumption, the consumption of goods can be limited only to those who meet certain requirements (usually the price); c) Rivalrous competition, ie consumption by the consumer will reduce or eliminate the chance of another party to do so. Examples of goods and services produced by government and classified as goods and services of individuals is the government health services in hospitals/health centers and education services in schools/universities. Collective goods and services equivalent to*

kolektif ekuivalen dengan barang publik yang memiliki ciri a) Non rivalry, yaitu penggunaan satu konsumen terhadap suatu barang tidak mengurangi kesempatan konsumen lain untuk juga mengkonsumsi barang tersebut; b) Non excludable, yaitu apabila suatu barang publik tersedia, maka tidak ada yang dapat menghalangi siapapun untuk memperoleh manfaat dari barang tersebut atau dengan kata lain setiap orang memiliki akses ke barang tersebut. Contoh barang dan jasa yang dihasilkan pemerintah dan tergolong sebagai barang dan jasa kolektif adalah jasa pertahanan yang dilakukan TNI dan keamanan yang dilakukan kepolisian.

public goods characterized by a) Non-rivalry, namely the use of a consumer for an item does not reduce the chance of another consumer to also consume goods; b) Non-excludable, i.e. when a public good available, then nothing can hinder anyone to benefit from the goods or in other words everyone has access to the goods. Examples of goods and services produced by government and classified as collective goods and services is carried military defense services and the police's security.

7. Pembentukan Modal Tetap Bruto (PMTB) mencakup pengadaan, pembuatan, dan pembelian barang modal. Barang modal dimaksud adalah barang-barang yang digunakan untuk proses produksi, tahan lama atau yang mempunyai umur pemakaian lebih dari satu tahun seperti bangunan, mesin-mesin dan alat angkutan. Termasuk pula di sini perbaikan besar (berat) yang sifatnya memperpanjang umur atau mengubah bentuk atau kapasitas barang modal tersebut.

7. *Gross Fixed Capital Formation (GFCF) includes procurement, manufacture, and the purchase of capital goods. Capital goods are goods which are used for the production process, durable or have a service life of more than one year such as buildings, machinery, and transportation equipment. Including here: huge improvement that are to extend the life or changing the shape or the capacity of the capital goods. Capital expenditures for military purposes*

REGIONAL INCOME

Pengeluaran barang modal untuk keperluan militer juga dicakup sebagai PMTB. Klasifikasi komponen PMTB dibagi menjadi 6 sub komponen yaitu Konstruksi; Mesin dan Peralatan; Kendaraan; Peralatan Lainnya; Cultivated Biological Resources (CBR) dan Produk Kekayaan Intelektual.

8. Ekspor barang dan jasa merupakan transaksi perdagangan barang dan jasa dari penduduk (residen) ke bukan penduduk (nonresiden). Impor barang dan jasa adalah transaksi perdagangan dari bukan penduduk ke penduduk. Ekspor atau impor barang terjadi pada saat terjadi perubahan hak kepemilikan barang antara penduduk dengan bukan penduduk (dengan atau tanpa perpindahan fisik barang tersebut). Pada PDB dengan tahun dasar 2010, ekspor dan impor barang dirinci menjadi nonmigas dan migas.
9. Produk Domestik Bruto maupun agregat turunannya disajikan dalam 2 (dua) versi penilaian, yaitu atas dasar "harga berlaku" dan atas dasar "harga konstan". Disebut sebagai harga berlaku karena seluruh agregat dinilai dengan menggunakan harga pada tahun

are also covered as GFCF. GFCF component are classified into six sub-components: Construction; Machinery and Equipment; vehicle; Other equipment; Cultivated Biological Resources (CBR) and Intellectual Property Product.

8. *Exports of goods and services consist of transactions of goods and services from residents to non-residents. Imports of goods and services consist of transaction of goods and services from non-residents to residents. Exports and imports of goods occur when there are changes in ownership of goods between residents and non-residents (with or without physical movements of goods across frontiers). On the GDP at 2010 basic year, exports and imports of goods specified into non oil and gas and oil and gas.*
9. *GDP and its aggregations are presented in two forms: at current market prices and at constant base year market prices. In presenting current market prices, all aggregates are valued at current market prices, while base year constant market prices are shown*

berjalan, sedangkan harga konstan penilaiannya didasarkan kepada harga satu tahun dasar tertentu, dalam publikasi ini digunakan harga tahun 2010.

by valuing all aggregates at fixed base year prices. Year of 2010 is used as the base year in this publication.

10. Laju pertumbuhan Produk Domestik Bruto diperoleh dari perhitungan PDB atas dasar harga konstan. Diperoleh dengan cara mengurangi nilai PDB pada tahun ke-n terhadap nilai pada tahun ke n-1 (tahun sebelumnya), dibagi dengan nilai pada tahun ke n-1, dikalikan dengan 100 persen. Laju pertumbuhan menunjukkan perkembangan agregat pendapatan dari satu waktu tertentu terhadap waktu sebelumnya.

10. *Growth rate of Gross Domestic Product is derived from GDP at constant market prices. It is obtained by subtracting the value of GDP year n with the value of GDP year n-1, divided by the value of GDP year n-1 then multiplied by 100 percent. The growth rate of GDP explains the income growth during the given period.*

ULASAN

Produk Domestik Regional Bruto (PDRB) merupakan indikator untuk mengukur pertumbuhan ekonomi suatu wilayah. Pada tahun 2017 PDRB Kabupaten Kepahiang atas dasar harga berlaku telah mencapai 3.639.333,7 juta Rupiah, sedangkan PDRB atas dasar harga konstan 2010 sebesar 2.550.158,1 juta Rupiah. Apabila dibandingkan dengan tahun 2016, PDRB Kabupaten Kepahiang tahun 2017 atas harga berlaku telah mengalami perkembangan sebesar 10,8 persen, sedangkan PDRB Kabupaten Kepahiang tahun 2017 atas dasar harga konstan mengalami pertumbuhan sebesar 5,23 persen.

Peranan sektor pertanian dalam perekonomian Kabupaten Kepahiang hingga tahun 2017 masih sangat dominan. Kedudukan sektor pertanian sebagai *leading sector* dalam perekonomian Kabupaten Kepahiang masih sulit digeser oleh sektor-sektor lainnya. Fenomena itu terlihat dari relatif besarnya peranan sektor pertanian dalam PDRB Kabupaten Kepahiang atas dasar harga berlaku dibandingkan sektor-sektor lainnya. Nilai nominal PDRB sektor pertanian atas dasar harga berlaku pada tahun 2017 sebesar 1.510.015 juta Rupiah dan peranannya dalam PDRB Kabupaten

DESCRIPTION

Gross Regional Domestic Product (GRDP) is an indicator to measure economic development of a region. In 2017, the GRDP of Kepahiang Regency at current prices reaches 3,369,333.7 million Rupiahs, while the GRDP at constant prices of 2010 reaches 2,550,158.1 million Rupiahs. If compared to 2016, the GRDP of Kepahiang Regency at current prices in 2017 has grown by 10,8 percent, while the GRDP of Kepahiang Regency in 2017 at constant prices has grown by 5,23 percent.

The role of the agriculture sector in the economy of Kepahiang Regency until 2017 is very dominant. As the leading sector, its position in the economy of Kepahiang Regency is still difficult to be shifted by other sectors. This phenomenon can be seen from the relatively large share of the agriculture industry in GRDP of Kepahiang Regency at current prices compared to the other remaining sectors. GRDP nominal value of the agriculture sector in 2017 is 1,510,015 million Rupiahs, meaning that the share to the whole GRDP is 41.49 percent. Then followed by the sectors of Administration, Defence and

Kepahiang sebesar 41,49 persen. Kemudian diikuti sektor Administrasi Pemerintahan, Pertahanan dan Jaminan Sosial Wajib (tergabung di sektor jasa-jasa) dengan nilai nominal atas dasar harga berlaku pada tahun 2017 sebesar 591.639,6 juta Rupiah dengan peran sebesar 16,26 persen.

Pada tahun 2017 nilai PDRB perkapita Kabupaten Kepahiang atas dasar harga berlaku diperkirakan sebesar 26,97 juta Rupiah. Nilai PDRB per kapita ini cenderung terus meningkat setiap tahunnya.

Compulsary Social Security (included in Seviles Sector) with the nominal value at current prices in 2017 reaches 591,639.6 million Rupiahs and the share of 16.26 percent.

In 2017, the annual income per capita of Kepahiang Regency at current prices reaches approximately 26.97 million Rupiahs. This value tends to increase every year.

Gambar
15
Picture

PDRB Kabupaten Kepahiang atas Dasar Harga Berlaku (miliar rupiah), 2013-2017
GRDP of Kepahiang Regency at Current Market Prices (billion rupiahs), 2013- 2017



Gambar
16
Picture

Laju Pertumbuhan PDRB Kabupaten Kepahiang atas Dasar Harga Konstan 2010, 2014-2017
Growth Rate of GRDP of Kepahiang Regency At 2010 Constant Market Prices, 2014- 2017



PENDAPATAN REGIONAL

Tabel 12.1 Produk Domestik Regional Bruto Atas Dasar Harga Berlaku Menurut Lapangan Usaha di Kabupaten Kepahiang (juta rupiah), 2013–2016
Gross Regional Domestic Product at Current Market Prices by Industry in Kepahiang Regency (million rupiahs), 2013–2016

	Lapangan Usaha <i>Industry</i>	2014	2015	2016 ^x	2017 ^{xx}
	(1)	(2)	(3)	(4)	(5)
A	Pertanian, Kehutanan, dan Perikanan/ <i>Agriculture, Forestry, and Fisheries</i>	1 185 149,2	1 292 401,8	1 402 121,3	1 510 015,0
B	Pertambangan dan Penggalian / <i>Mining and excavation</i>	63 710,0	69 750,1	75 562,6	80 433,3
C	Industri Pengolahan/ <i>Processing industry</i>	193 767,8	218 717,8	245 500,1	277 700,5
D	Pengadaan Listrik dan Gas/ <i>Procurement Electricity and Gas</i>	2 362,0	3 098,4	4 238,7	5 106,6
E	Pengadaan Air, Pengelolaan Sampah, Limbah dan Daur Ulang/ <i>Water Supply, Waste Management, Waste and Recycling</i>	4 366,2	4 755,2	5 095,5	5 353,6
F	Konstruksi/ <i>Construction</i>	149 998,2	164 293,1	184 771,8	210 675,7
G	Perdagangan Besar dan Eceran; Reparasi Mobil dan Sepeda Motor/ <i>Wholesale and Retail Trade; Repair Cars and Motorcycles</i>	230 806,5	257 147,4	289 652,4	331 078,6
H	Transportasi dan Pergudangan/ <i>Transportation and Warehousing</i>	64 048,2	70 180,2	76 603,9	82 349,9
I	Penyediaan Akomodasi dan Makan Minum/ <i>Provision of accommodation and Eat Drink</i>	43 137,0	49 134,6	56 456,3	67 163,8
J	Informasi dan Komunikasi/ <i>Information and Communication</i>	51 150,9	56 646,8	62 131,2	69 327,3
K	Jasa Keuangan dan Asuransi/ <i>Financial Service and Insurance</i>	32 914,6	36 394,7	40 005,4	43 277,3

REGIONAL INCOME

Lanjutan Tabel/Table Continued: 12.1

Lapangan Usaha Industry		2014	2015	2016 ^x	2017 ^{xx}
(1)		(2)	(3)	(4)	(5)
L	Perumahan/ <i>Real Estate</i>	84 014,7	94 491,0	105 812,6	115 757,8
M,N	Jasa Perusahaan/ <i>Company Service</i>	3 596,0	4 147,6	4 480,5	4 850,5
O	Administrasi Pemerintahan, Pertahanan dan Jaminan Sosial Wajib/ <i>Governemnet Administration, Defense and Social Security</i>	359 443,7	435 152,4	512 884,3	591 639,6
P	Jasa Pendidikan/ <i>Education Service</i>	127 070,3	144 762,3	159 795,7	175 619,4
Q	Jasa Kesehatan dan Kegiatan Sosial/ <i>Health Service and Social Activity</i>	30 286,2	36 085,2	40 956,6	47 568,9
R,S,T,U	Jasa Lainnya/ <i>Other Service</i>	13 380,0	15 815,6	18 506,5	21 408,8
Produk Domestik Regional Bruto Gross Regional Domestic Bruto		2 639 201,6	2 952 974,3	3 284 575,3	3 639 333,7

Keterangan/Note: * Angka Sementara/*Preliminary Figures*

** Angka Sangat Sementara/*Very Preliminary Figures*

Sumber: Diolah dari Hasil Sensus, Survei, dan Berbagai Sumber Lainnya

Source : *Based on Census, Surveys, and Other Sources*

PENDAPATAN REGIONAL

Tabel 12.2
Produk Domestik Regional Bruto Atas Dasar Harga Konstan Menurut Lapangan Usaha di Kabupaten Kepahiang (juta rupiah), 2014–2017
Gross Regional Domestic Product at Constant Market Prices by Industry in Kepahiang Regency (million rupiahs), 2014–2017

	Lapangan Usaha Industry	2014	2015	2016^x	2017^{xx}
	(1)	(2)	(3)	(4)	(5)
A	Pertanian, Kehutanan, dan Perikanan/ <i>Agriculture, Forestry, and Fisheries</i>	979 964,2	1 019 231,6	1 060 612,1	1 095 974,4
B	Pertambangan dan Penggalian/ <i>Mining and excavation</i>	58 566,4	60 061,7	61 664,7	62 402,5
C	Industri Pengolahan/ <i>Processing industry</i>	169 004,4	178 009,0	187 538,9	198 261,1
D	Pengadaan Listrik dan Gas/ <i>Procurement Electricity and Gas</i>	2 938,8	2 821,9	3 318,1	3 546,1
E	Pengadaan Air, Pengelolaan Sampah, Limbah dan Daur Ulang/ <i>Water Supply, Waste Management, Waste and Recycling</i>	4 073,0	4 187,2	4 301,7	4 372,9
F	Konstruksi/ <i>Construction</i>	112 025,1	118 265,5	124 923,4	131 389,5
G	Perdagangan Besar dan Eceran; Reparasi Mobil dan Sepeda Motor/ <i>Wholesale and Retail Trade; Repair Cars and Motorcycles</i>	197 328,7	211 946,7	227 827,9	245 056,1
H	Transportasi dan Pergudangan/ <i>Transportation and Warehousing</i>	54 952,9	58 921,4	63 228,0	67 614,4
I	Penyediaan Akomodasi dan Makan Minum/ <i>Provision of accommodation and Eat Drink</i>	37 155,2	40 444,7	44 080,3	47 998,2
J	Informasi dan Komunikasi/ <i>Information and Communication</i>	42 000,5	44 832,2	47 904,6	51 960,3
K	Jasa Keuangan dan Asuransi/ <i>Financial Service and Insurance</i>	26 443,6	27 378,9	28 633,4	29 948,1

REGIONAL INCOME

Lanjutan Tabel/Table Continued: 12.2

Lapangan Usaha Industry		2014	2015	2016 ^x	2017 ^{xx}
(1)		(2)	(3)	(4)	(5)
L	Perumahan/ <i>Real Estate</i>	74 024,2	78 994,9	83 936,9	89 803,7
M,N	Jasa Perusahaan/ <i>Company Service</i>	2 923,3	3 135,2	3 373,8	3 633,3
O	Administrasi Pemerintahan, Pertahanan dan Jaminan Sosial Wajib/ <i>Governemnet Administration, Defense and Social Security</i>	266 038,5	289 584,7	313 821,0	338 647,3
P	Jasa Pendidikan/ <i>Education Service</i>	105 909,2	115 047,8	125 116,6	132 475,8
Q	Jasa Kesehatan dan Kegiatan Sosial/ <i>Health Service and Social Activity</i>	24 857,9	26 954,6	29 252,5	31 696,8
R,S,T,U	Jasa Lainnya/ <i>Other Service</i>	11 816,8	12 832,2	13 992,7	15 377,7
Produk Domestik Regional Bruto Gross Regional Domestic Bruto		2 170 022,9	2 292 650,2	2 423 526,9	2 550 158,1

Keterangan/Note: * Angka Sementara/*Preliminary Figures*

** Angka Sangat Sementara/*Very Preliminary Figures*

Sumber: Diolah dari Hasil Sensus, Survei, dan Berbagai Sumber Lainnya

Source : *Based on Census, Surveys, and Other Sources*

Tabel

12.3

Table

Distribusi Persentase Produk Domestik Regional Bruto Atas Dasar Harga Berlaku Menurut Lapangan Usaha di Kabupaten Kepahiang (persen), 2014–2017
Percentage Distribution of Gross Regional Domestic Product at Current Market Prices by Industry in Kepahiang Regency (percent), 2014–2017

	Lapangan Usaha <i>Industry</i>	2014	2015	2016 ^x	2017 ^{xx}
	(1)	(2)	(3)	(4)	(5)
A	Pertanian, Kehutanan, dan Perikanan/ <i>Agriculture, Forestry, and Fisheries</i>	44,91	43,77	42,69	41,49
B	Pertambangan dan Penggalian/ <i>Mining and excavation</i>	2,41	2,36	2,30	2,21
C	Industri Pengolahan/ <i>Processing industry</i>	7,34	7,41	7,47	7,63
D	Pengadaan Listrik dan Gas/ <i>Procurement Electricity and Gas</i>	0,09	0,10	0,13	0,14
E	Pengadaan Air, Pengelolaan Sampah, Limbah dan Daur Ulang/ <i>Water Supply, Waste Management, Waste and Recycling</i>	0,17	0,16	0,16	0,15
F	Konstruksi/ <i>Construction</i>	5,68	5,56	5,63	5,79
G	Perdagangan Besar dan Eceran; Reparasi Mobil dan Sepeda Motor/ <i>Wholesale and Retail Trade; Repair Cars and Motorcycles</i>	8,75	8,71	8,82	9,10
H	Transportasi dan Pergudangan/ <i>Transportation and Warehousing</i>	2,43	2,38	2,33	2,26
I	Penyediaan Akomodasi dan Makan Minum/ <i>Provision of accommodation and Eat Drink</i>	1,63	1,66	1,72	1,85
J	Informasi dan Komunikasi/ <i>Information and Communication</i>	1,94	1,92	1,89	1,90
K	Jasa Keuangan dan Asuransi/ <i>Financial Service and Insurance</i>	1,25	1,23	1,22	1,19

REGIONAL INCOME

Lanjutan Tabel/Table Continued: 12.3

Lapangan Usaha Industry		2014	2015	2016 ^x	2017 ^{xx}
(1)	(2)	(3)	(4)	(5)	
L	Perumahan/ <i>Real Estate</i>	3,18	3,20	3,22	3,18
M,N	Jasa Perusahaan/ <i>Company Service</i>	0,14	0,14	0,14	0,13
O	Administrasi Pemerintahan, Pertahanan dan Jaminan Sosial Wajib/ <i>Governemnet Administration, Defense and Social Security</i>	13,62	14,74	15,61	16,26
P	Jasa Pendidikan/ <i>Education Service</i>	4,81	4,90	4,87	4,83
Q	Jasa Kesehatan dan Kegiatan Sosial/ <i>Health Service and Social Activity</i>	1,15	1,22	1,25	1,31
R,S,T,U	Jasa Lainnya/ <i>Other Service</i>	0,51	0,54	0,56	0,59
Produk Domestik Regional Bruto Gross Regional Domestic Bruto		100,00	100,00	100,00	100,00

Keterangan/Note: * Angka Sementara/*Preliminary Figures*

** Angka Sangat Sementara/*Very Preliminary Figures*

Sumber: Diolah dari Hasil Sensus, Survei, dan Berbagai Sumber Lainnya
Source : *Based on Census, Surveys, and Other Sources*

Tabel 12.4 Laju Pertumbuhan Produk Domestik Regional Bruto Atas Dasar Harga Konstan 2010 Menurut Lapangan Usaha di KabupatenKepahiang, 2014–2017
 Growth Rate of Gross Regional Domestic Product at 2010 Constant Market Prices by Industry in Kepahiang Regency, 2014–2017

	Lapangan Usaha Industry	2014	2015	2016 ^x	2017 ^{xx}
	(1)	(2)	(3)	(4)	(5)
A	Pertanian, Kehutanan, dan Perikanan/ <i>Agriculture, Forestry, and Fisheries</i>	4,65	4,01	4,06	3,33
B	Pertambangan dan Penggalian / <i>Mining and excavation</i>	4,50	2,55	2,67	1,20
C	Industri Pengolahan/ <i>Processing industry</i>	7,76	5,33	5,35	5,72
D	Pengadaan Listrik dan Gas/ <i>Procurement Electricity and Gas</i>	17,58	-3,98	17,59	6,87
E	Pengadaan Air, Pengelolaan Sampah, Limbah dan Daur Ulang/ <i>Water Supply, Waste Management, Waste and Recycling</i>	1,26	2,80	2,74	1,65
F	Konstruksi/ <i>Construction</i>	4,44	5,57	5,63	5,18
G	Perdagangan Besar dan Eceran; Reparasi Mobil dan Sepeda Motor/ <i>Wholesale and Retail Trade; Repair Cars and Motorcycles</i>	7,55	7,41	7,49	7,56
H	Transportasi dan Pergudangan/ <i>Transportation and Warehousing</i>	6,28	7,22	7,31	6,94
I	Penyediaan Akomodasi dan Makan Minum/ <i>Provision of accommodation and Eat Drink</i>	8,01	8,85	8,99	8,89
J	Informasi dan Komunikasi/ <i>Information and Communication</i>	7,17	6,74	6,85	8,47
K	Jasa Keuangan dan Asuransi/ <i>Financial Service and Insurance</i>	5,36	3,54	4,58	4,59

REGIONAL INCOME

Lanjutan Tabel/Table Continued: 12.4

Lapangan Usaha Industry		2014	2015	2016 ^x	2017 ^{xx}
(1)	(2)	(3)	(4)	(5)	
L	Perumahan/ <i>Real Estate</i>	8,01	6,71	6,26	6,99
M,N	Jasa Perusahaan/ <i>Company Service</i>	6,19	7,25	7,61	7,69
O	Administrasi Pemerintahan, Pertahanan dan Jaminan Sosial Wajib/ <i>Governemnet Administration, Defense and Social Security</i>	6,38	8,85	8,37	7,91
P	Jasa Pendidikan/ <i>Education Service</i>	8,65	8,63	8,75	5,88
Q	Jasa Kesehatan dan Kegiatan Sosial/ <i>Health Service and Social Activity</i>	9,21	8,43	8,52	8,36
R,S,T,U	Jasa Lainnya/ <i>Other Service</i>	9,08	8,59	9,04	9,90
Produk Domestik Regional Bruto Gross Regional Domestic Bruto		5,89	5,65	5,71	5,23

Keterangan/Note: * Angka Sementara/*Preliminary Figures*

** Angka Sangat Sementara/*Very Preliminary Figures*

Sumber: Diolah dari Hasil Sensus, Survei, dan Berbagai Sumber Lainnya

Source : *Based on Census, Surveys, and Other Sources*

PENDAPATAN REGIONAL

Tabel 12.5 Indeks Harga Implisit Produk Domestik Regional Bruto Menurut Lapangan Usaha di Kabupaten Kepahiang (2010=100), 2014–2017
 Table *Implicit Price Index of Gross Regional Domestic Product by Industry in Kepahiang Regency (2010=100), 2014–2017*

	Lapangan Usaha <i>Industry</i>	2014	2015	2016 ^x	2017 ^{xx}
	(1)	(2)	(3)	(4)	(5)
A	Pertanian, Kehutanan, dan Perikanan/ <i>Agriculture, Forestry, and Fisheries</i>	120,94	126,80	132,20	137,78
B	Pertambangan dan Penggalian / <i>Mining and excavation</i>	108,78	116,13	122,54	128,89
C	Industri Pengolahan/ <i>Processing industry</i>	114,65	122,87	130,91	140,07
D	Pengadaan Listrik dan Gas/ <i>Procurement Electricity and Gas</i>	80,37	109,80	127,75	144,01
E	Pengadaan Air, Pengelolaan Sampah, Limbah dan Daur Ulang/ <i>Water Supply, Waste Management, Waste and Recycling</i>	107,20	113,57	118,45	122,66
F	Konstruksi/ <i>Construction</i>	133,90	138,92	147,91	160,34
G	Perdagangan Besar dan Eceran; Reparasi Mobil dan Sepeda Motor/ <i>Wholesale and Retail Trade; Repair Cars and Motorcycles</i>	116,97	121,33	127,14	135,10
H	Transportasi dan Pergudangan/ <i>Transportation and Warehousing</i>	116,55	119,11	121,15	121,79
I	Penyediaan Akomodasi dan Makan Minum/ <i>Provision of accommodation and Eat Drink</i>	116,10	121,49	128,08	139,93
J	Informasi dan Komunikasi/ <i>Information and Communication</i>	121,79	126,35	129,70	133,42
K	Jasa Keuangan dan Asuransi/ <i>Financial Service and Insurance</i>	124,47	132,93	139,72	144,51

REGIONAL INCOME

Lanjutan Tabel/Table Continued: 12.5

Lapangan Usaha Industry		2014	2015	2016 ^x	2017 ^{xx}
(1)	(2)	(3)	(4)	(5)	
L	Perumahan/ <i>Real Estate</i>	113,50	119,62	126,06	128,90
M,N	Jasa Perusahaan/ <i>Company Service</i>	123,01	132,29	132,80	133,50
O	Administrasi Pemerintahan, Pertahanan dan Jaminan Sosial Wajib/ <i>Governemnet Administration, Defense and Social Security</i>	135,11	150,27	163,43	174,71
P	Jasa Pendidikan/ <i>Education Service</i>	119,98	125,83	127,72	132,57
Q	Jasa Kesehatan dan Kegiatan Sosial/ <i>Health Service and Social Activity</i>	121,84	133,87	140,01	150,07
R,S,T,U	Jasa Lainnya/ <i>Other Service</i>	113,23	123,25	132,26	139,22
Produk Domestik Regional Bruto Gross Regional Domestic Bruto		121,62	128,80	135,53	142,71

Keterangan/Note: * Angka Sementara/*Preliminary Figures*

** Angka Sangat Sementara/*Very Preliminary Figures*

Sumber: Diolah dari Hasil Sensus, Survei, dan Berbagai Sumber Lainnya

Source : *Based on Census, Surveys, and Other Sources*

Tabel 12.6 Laju Implisit Produk Domestik Regional Bruto Menurut Lapangan Usaha di Kabupaten Kepahiang, 2014–2017
 Table *Implicit Growth Rate of Gross Regional Domestic Product by Industry in Kepahiang Regency, 2014–2017*

	Lapangan Usaha Industry	2014	2015	2016 ^x	2017 ^{xx}
	(1)	(2)	(3)	(4)	(5)
A	Pertanian, Kehutanan, dan Perikanan/ <i>Agriculture, Forestry, and Fisheries</i>	4,74	4,85	4,26	4,22
B	Pertambangan dan Penggalan/ <i>Mining and excavation</i>	2,04	6,75	5,52	5,19
C	Industri Pengolahan/ <i>Processing industry</i>	7,33	7,17	6,54	7,00
D	Pengadaan Listrik dan Gas/ <i>Procurement Electricity and Gas</i>	0,47	36,62	16,34	12,73
E	Pengadaan Air, Pengelolaan Sampah, Limbah dan Daur Ulang/ <i>Water Supply, Waste Management, Waste and Recycling</i>	0,87	5,94	4,30	3,55
F	Konstruksi/ <i>Construction</i>	5,61	3,75	6,47	8,41
G	Perdagangan Besar dan Eceran; Reparasi Mobil dan Sepeda Motor/ <i>Wholesale and Retail Trade; Repair Cars and Motorcycles</i>	4,63	3,73	4,79	6,27
H	Transportasi dan Pergudangan/ <i>Transportation and Warehousing</i>	4,09	2,19	1,72	0,53
I	Penyediaan Akomodasi dan Makan Minum/ <i>Provision of accommodation and Eat Drink</i>	5,02	4,64	5,42	9,26
J	Informasi dan Komunikasi/ <i>Information and Communication</i>	8,58	3,75	2,65	2,87
K	Jasa Keuangan dan Asuransi/ <i>Financial Service and Insurance</i>	2,79	6,80	5,10	3,43

REGIONAL INCOME

Lanjutan Tabel/Table Continued: 12.6

Lapangan Usaha Industry		2014	2015	2016 ^x	2017 ^{xx}
(1)	(2)	(3)	(4)	(5)	
L	Perumahan/ <i>Real Estate</i>	3,68	5,39	5,39	2,25
M,N	Jasa Perusahaan/ <i>Company Service</i>	3,69	7,55	0,39	0,53
O	Administrasi Pemerintahan, Pertahanan dan Jaminan Sosial Wajib/ <i>Governemnet Administration, Defense and Social Security</i>	9,72	11,22	8,76	6,90
P	Jasa Pendidikan/ <i>Education Service</i>	1,46	4,87	1,50	3,80
Q	Jasa Kesehatan dan Kegiatan Sosial/ <i>Health Service and Social Activity</i>	4,12	9,88	4,58	7,19
R,S,T,U	Jasa Lainnya/ <i>Other Service</i>	5,27	8,85	7,31	5,26
Produk Domestik Regional Bruto Gross Regional Domestic Bruto		5,35	5,90	5,22	5,30

Keterangan/Note: * Angka Sementara/*Preliminary Figures*

** Angka Sangat Sementara/*Very Preliminary Figures*

Sumber: Diolah dari Hasil Sensus, Survei, dan Berbagai Sumber Lainnya

Source : *Based on Census, Surveys, and Other Sources*

Tabel 12.7 Produk Domestik Regional Bruto per Kapita atas Dasar Harga Berlaku Menurut Lapangan Usaha di Kabupaten Kepahiang (juta rupiah), 2014–2017
Gross Regional Domestic Product per Capita at Current Market by Industry in Kepahiang Regency (million rupiahs), 2013–2016

	Lapangan Usaha <i>Industry</i>	2014	2015	2016 ^x	2017 ^{xx}
	(1)	(2)	(3)	(4)	(5)
A	Pertanian, Kehutanan, dan Perikanan/ <i>Agriculture, Forestry, and Fisheries</i>	9,05	9,76	10,49	11,19
B	Pertambangan dan Penggalian / <i>Mining and excavation</i>	0,49	0,53	0,57	0,60
C	Industri Pengolahan/ <i>Processing industry</i>	1,48	1,65	1,84	2,06
D	Pengadaan Listrik dan Gas/ <i>Procurement Electricity and Gas</i>	0,02	0,02	0,03	0,04
E	Pengadaan Air, Pengelolaan Sampah, Limbah dan Daur Ulang/ <i>Water Supply, Waste Management, Waste and Recycling</i>	0,03	0,04	0,04	0,04
F	Konstruksi/ <i>Construction</i>	1,14	1,24	1,38	1,56
G	Perdagangan Besar dan Eceran; Reparasi Mobil dan Sepeda Motor/ <i>Wholesale and Retail Trade; Repair Cars and Motorcycles</i>	1,76	1,94	2,17	2,45
H	Transportasi dan Pergudangan/ <i>Transportation and Warehousing</i>	0,49	0,53	0,57	0,61
I	Penyediaan Akomodasi dan Makan Minum/ <i>Provision of accommodation and Eat Drink</i>	0,33	0,37	0,42	0,50
J	Informasi dan Komunikasi/ <i>Information and Communication</i>	0,39	0,43	0,46	0,51
K	Jasa Keuangan dan Asuransi/ <i>Financial Service and Insurance</i>	0,25	0,27	0,30	0,32

REGIONAL INCOME

Lanjutan Tabel/Table Continued: 12.7

Lapangan Usaha Industry		2014	2015	2016 ^x	2017 ^{xx}
(1)		(2)	(3)	(4)	(5)
L	Perumahan/ <i>Real Estate</i>	0,64	0,71	0,79	0,86
M,N	Jasa Perusahaan/ <i>Company Service</i>	0,03	0,03	0,03	0,04
O	Administrasi Pemerintahan, Pertahanan dan Jaminan Sosial Wajib/ <i>Governemnet Administration, Defense and Social Security</i>	2,74	3,29	3,84	4,38
P	Jasa Pendidikan/ <i>Education Service</i>	0,97	1,09	1,20	1,30
Q	Jasa Kesehatan dan Kegiatan Sosial/ <i>Health Service and Social Activity</i>	0,23	0,27	0,31	0,35
		0,10	0,12	0,14	0,16
R,S,T,U	Jasa Lainnya/ <i>Other Service</i>	0,64	0,71	0,79	0,86
Produk Domestik Regional Bruto Gross Regional Domestic Bruto		20,14	22,30	24,57	26,97

Keterangan/Note: * Angka Sementara/Preliminary Figures

** Angka Sangat Sementara/Very Preliminary Figures

Sumber: Diolah dari Hasil Sensus, Survei, dan Berbagai Sumber Lainnya

Source : Based on Census, Surveys, and Other Sources

PENDAPATAN REGIONAL

Tabel 12.8 Produk Domestik Regional Bruto atas Dasar Harga Berlaku Menurut Pengeluaran di Kabupaten Kepahiang (juta rupiah), 2014-2017
 Table Gross Regional Domestic Product at Current Market by Expenditure in Kepahiang Regency (million rupiahs), 2014–2017

	Pengeluaran Expenditure	2014	2015	2016 ^x	2017 ^{xx}
	(1)	(2)	(3)	(4)	(5)
1	Pengeluaran Konsumsi Rumah tangga / Household Consumption Expenditure	1 757 279,85	1 974 282,86	2 165 943,39	2 340 056,90
2	Pengeluaran Konsumsi LNPRT/ Non-profit Household Consumption Expenditure	85 192,51	91 155,82	98 230,85	107 731,20
3	Pengeluaran Konsumsi Pemerintah/ Government Consumption Expenditure	448 878,14	521 259,75	572 228,41	618 228,62
4	Pembentukan Modal Tetap Domestik Bruto/ Gross Fixed Capital Formation	1 291 027,46	1 369 624,06	1 531 421,22	1 653 421,32
5	Perubahan Inventori/ Inventory Changes	109 080,67	116 860,18	109 907,83	114 038,04
6	Ekspor Barang dan Jasa/ Export of Goods and Services	0,00	0,00	0,00	0,00
7	Impor Luar Negeri/ Import Abroad	0,00	0,00	0,00	0,00
8	Net Ekspor Antar Daerah/ Net Export between Regions	-1 052 257,02	-1 120 208,37	-1 193 156,42	-1 194 142,42
Produk Domestik Regional Bruto		2 639 201,61	2 952 974,30	3 284 575,29	3 639 333,66
Gross Regional Domestic Bruto					

Keterangan/Note: * Angka Sementara/Preliminary Figures

** Angka Sangat Sementara/Very Preliminary Figures

Sumber: Diolah dari Hasil Sensus, Survei, dan Berbagai Sumber Lainnya

Source : Based on Census, Surveys, and Other Sources

REGIONAL INCOME

Tabel

12.9

Table

Produk Domestik Regional Bruto atas Dasar Harga Konstan Menurut Pengeluaran di Kabupaten Kepahiang (juta rupiah), 2014–2017

Gross Regional Domestic Product at Constant Price by Expenditure in Kepahiang Regency (million rupiahs), 2014–2017

	Pengeluaran Expenditure	2014	2015	2016 ^x	2017 ^{xx}
	(1)	(2)	(3)	(4)	(5)
1	Pengeluaran Konsumsi Rumahtangga / Household Consumption Expenditure	1 360 338,73	1 430 180,22	1 505 612,15	1 586 892,68
2	Pengeluaran Konsumsi LNPRT/ Non-profit Household Consumption Expenditure	71 836,38	74 152,01	77 350,13	81 350,23
3	Pengeluaran Konsumsi Pemerintah/ Government Consumption Expenditure	360 444,45	387 343,09	397 200,44	405 200,72
4	Pembentukan Modal Tetap Domestik Bruto/ Gross Fixed Capital Formation	1 084 616,95	1 119 401,12	1 186 325,01	1 243 626,13
5	Perubahan Inventori/ Inventory Changes	60 123,11	62 869,55	57 435,61	56 869,73
6	Ekspor Barang dan Jasa/ Export of Goods and Services	0,00	0,00	0,00	0,00
7	Impor Luar Negeri/ Import Abroad	0,00	0,00	0,00	0,00
8	Net Ekspor Antar Daerah/ Net Export between Regions	-767 336,76	-781 295,78	-800 396,40	-823 781,39
Produk Domestik Regional Bruto		2 170 022,86	2 292 650,21	2 423 526,94	2 550 158,13
Gross Regional Domestic Bruto					

Keterangan/Note: * Angka Sementara/Preliminary Figures

** Angka Sangat Sementara/Very Preliminary Figures

Sumber: Diolah dari Hasil Sensus, Survei, dan Berbagai Sumber Lainnya

Source : Based on Census, Surveys, and Other Sources

PENDAPATAN REGIONAL

Tabel
 _____ 12.10
 Table
 Laju Pertumbuhan Produk Domestik Regional Bruto Atas Dasar Harga Konstan 2010 Menurut Pengeluaran di KabupatenKepahiang, 2014–2017
Growth Rate of Gross Regional Domestic Product at 2010 Constant Market Prices by Expenditure in Kepahiang Regency, 2014–2017

	Pengeluaran Expenditure	2014	2015	2016 ^x	2017 ^{xx}
	(1)	(2)	(3)	(4)	(5)
1	Pengeluaran Konsumsi Rumah tangga / Household Consumption Expenditure	5,69	5,13	5,27	5,40
2	Pengeluaran Konsumsi LNPRT/ Non-profit Household Consumption Expenditure	13,00	3,22	4,31	5,17
3	Pengeluaran Konsumsi Pemerintah/ Government Consumption Expenditure	7,88	7,46	2,54	2,01
4	Pembentukan Modal Tetap Domestik Bruto/ Gross Fixed Capital Formation	8,15	3,21	5,98	4,83
5	Perubahan Inventori/ Inventory Changes	19,30	4,57	-8,64	-0,99
6	Ekspor Barang dan Jasa/ Export of Goods and Services	-	-	-	-
7	Impor Luar Negeri/ Import Abroad	-	-	-	-
8	Net Ekspor Antar Daerah/ Net Export between Regions	11,42	1,82	2,44	2,92
Produk Domestik Regional Bruto		5,89	5,65	5,71	5,23
Gross Regional Domestic Bruto					

Keterangan/Note: * Angka Sementara/Preliminary Figures

** Angka Sangat Sementara/Very Preliminary Figures

Sumber: Diolah dari Hasil Sensus, Survei, dan Berbagai Sumber Lainnya

Source : Based on Census, Surveys, and Other Sources

REGIONAL INCOME

Tabel

12.11

Table

Distribusi Persentase Produk Domestik Regional Bruto Atas Dasar Harga Berlaku Menurut Pengeluaran di Kabupaten Kepahiang (persen), 2014–2017
Percentage Distribution of Gross Regional Domestic Product at Current Market Prices by Expenditure in Kepahiang Regency (percent), 2014–2017

	Pengeluaran <i>Expenditure</i>	2014	2015	2016 ^x	2017 ^{xx}
	(1)	(2)	(3)	(4)	(5)
1	Pengeluaran Konsumsi Rumah tangga / <i>Household Consumption Expenditure</i>	66,58	66,86	65,94	64,30
2	Pengeluaran Konsumsi LNPRT/ <i>Non-profit Household Consumption Expenditure</i>	3,23	3,09	2,99	2,96
3	Pengeluaran Konsumsi Pemerintah/ <i>Government Consumption Expenditure</i>	17,01	17,65	17,42	16,99
4	Pembentukan Modal Tetap Domestik Bruto/ <i>Gross Fixed Capital Formation</i>	48,92	46,38	46,62	45,43
5	Perubahan Inventori/ <i>Inventory Changes</i>	4,13	3,96	3,35	3,13
6	Ekspor Barang dan Jasa/ <i>Export of Goods and Services</i>	0,00	0,00	0,00	0,00
7	Impor Luar Negeri/ <i>Import Abroad</i>	0,00	0,00	0,00	0,00
8	Net Ekspor Antar Daerah/ <i>Net Export between Regions</i>	-39,87	-37,93	-36,33	-32,81
Produk Domestik Regional Bruto		100,00	100,00	100,00	100,00
Gross Regional Domestic Bruto					

Keterangan/Note: * Angka Sementara/Preliminary Figures

** Angka Sangat Sementara/Very Preliminary Figures

Sumber: Diolah dari Hasil Sensus, Survei, dan Berbagai Sumber Lainnya

Source : Based on Census, Surveys, and Other Sources

PENDAPATAN REGIONAL

Tabel 12.12 Laju Implisit Produk Domestik Regional Bruto Menurut Pengeluaran di Kabupaten Kepahiang, 2013–2016
 Table *Implicit Growth Rate of Gross Regional Domestic Product by Expenditure in Kepahiang Regency, 2013–2016*

	Pengeluaran <i>Expenditure</i>	2014	2015	2016 ^x	2017 ^{xx}
	(1)	(2)	(3)	(4)	(5)
1	Pengeluaran Konsumsi Rumahtangga / <i>Household Consumption Expenditure</i>	6,67	6,86	4,21	2,50
2	Pengeluaran Konsumsi LNPRT/ <i>Non-profit Household Consumption Expenditure</i>	4,80	3,66	3,31	4,28
3	Pengeluaran Konsumsi Pemerintah/ <i>Government Consumption Expenditure</i>	7,71	8,06	7,05	5,91
4	Pembentukan Modal Tetap Domestik Bruto/ <i>Gross Fixed Capital Formation</i>	5,04	2,79	5,51	2,99
5	Perubahan Inventori/ <i>Inventory Changes</i>	4,57	2,45	2,95	4,79
6	Ekspor Barang dan Jasa/ <i>Export of Goods and Services</i>	-	-	-	-
7	Impor Luar Negeri/ <i>Import Abroad</i>	-	-	-	-
8	Net Ekspor Antar Daerah/ <i>Net Export between Regions</i>	7,93	4,56	3,97	-2,76
Produk Domestik Regional Bruto		5,35	5,90	5,22	5,30
Gross Regional Domestic Bruto					

Keterangan/Note: * Angka Sementara/*Preliminary Figures*

** Angka Sangat Sementara/*Very Preliminary Figures*

Sumber: Diolah dari Hasil Sensus, Survei, dan Berbagai Sumber Lainnya

Source : *Based on Census, Surveys, and Other Sources*

PERBANDINGAN ANTAR
KABUPATEN/KOTA
*REGENCY/MUNICIPAL
COMPARISON*

13

Laju Pertumbuhan
PDRB Kab.
Kepahiang 2017
4,99

Jumlah Penduduk Miskin
Kab. Kepahiang 2017

21,47 ribu

Jumlah Penduduk
Kab Kepahiang 2017

134,9 ribu

ULASAN**DESCRIPTION**

Perbandingan antar kabupaten ini, menyajikan gambaran informasi kabupaten/kota di Provinsi Bengkulu yang antara lain mencakup data jumlah penduduk, laju pertumbuhan PDRB atas dasar harga konstan 2010 dan jumlah penduduk miskin.

Jumlah penduduk Kabupaten Kepahiang pada tahun 2017 tercatat 134,90 ribu jiwa. Jika dibandingkan kabupaten/kota lain di Provinsi Bengkulu, jumlah penduduk Kabupaten Kepahiang termasuk yang rendah, berada pada urutan tujuh dari 10 kabupaten/kota yang ada. Sedikit lebih tinggi dari Kabupaten Kaur (118,60 ribu jiwa) yang merupakan kabupaten pemekaran.

Sementara itu apabila dibandingkan persentase jumlah penduduk miskin antar kabupaten/kota di Provinsi Bengkulu, maka jumlah penduduk miskin di Kabupaten Kepahiang masuk tiga kabupaten/kota dengan jumlah paling rendah jika dibandingkan kabupaten/kota lain di Provinsi Bengkulu.

Comparison between regency provides a snapshot of information on regencies/city in Bengkulu Province, that includes the population data, growth rate of GRDP at 2010 constant market price and the number of poor.

Population of Kepahiang Regency in 2016 is recorded as many as 134,90 thousand. If compared to other regencies/city in Bengkulu Province, the population of Kepahiang Regency is ranked quite low, which is the seventh out of 10 existing regencies/city. Slightly higher than the Kaur Regency (118,60 thousand) which is a new regency.

Meanwhile, if compared to other regencies/city in Bengkulu Province, the number of poor in Kepahiang Regency is in the lowest three.

REGENCY/MUNICIPAL COMPARISON

Tabel 13.1 Jumlah Penduduk menurut Kabupaten/Kota di Provinsi Bengkulu (ribu), 2013-2017
 Table Population by Regency/Municipality in Bengkulu Province (thousand), 2013-2017

Kabupaten/Kota Regency/Municipality	2013	2014	2015	2016	2017
(1)	(2)	(3)	(4)	(5)	(6)
Bengkulu Selatan	148,90	150,60	152,20	153,90	155,40
Rejang Lebong	275,90	281,70	287,40	257,50	258,80
Bengkulu Utara	253,00	254,60	256,10	293,10	298,80
Kaur	112,90	114,40	115,80	117,30	118,60
Seluma	181,20	183,40	185,60	187,80	189,90
Mukomuko	168,70	172,90	177,10	181,30	185,50
Lebong	105,40	107,30	109,20	111,10	113,00
Kepahiang	129,70	131,00	132,40	133,70	134,90
Bengkulu Tengah	104,20	106,00	107,80	109,60	111,30
Kota Bengkulu	334,50	342,90	351,30	359,50	368,10
Provinsi Bengkulu	1 814,40	1 844,80	1 874,90	1 904,80	1 934,30

Sumber : Proyeksi Penduduk Indonesia 2010-2035
 Source : Indonesia Population Projection 2010-2035

PERBANDINGAN ANTAR KABUPATEN/KOTA

Tabel 13.2 Laju Pertumbuhan Produk Domestik Regional Bruto Kabupaten/Kota Atas Dasar Harga Konstan 2010 (persen), 2013-2017
Table *Growth Rate of Gross Regional Domestic Product at 2010 Constant Price by Regency/Municipality (percent), 2013-2017*

Kabupaten/Kota Regency/Municipality	2013	2014	2015	2016*	2017**
(1)	(2)	(3)	(4)	(5)	(6)
Bengkulu Selatan	6.17	5.67	5.14	5,32	5,01
Rejang Lebong	5.98	5.29	5.16	5,30	5,01
Bengkulu Utara	5.51	5.73	4.75	5,01	5,00
Kaur	6.09	4.81	4.96	5,34	5,11
Seluma	5.74	5.30	4.34	5,01	5,01
Mukomuko	6.36	6.01	5.68	5,85	5,31
Lebong	5.54	5.43	4.99	5,21	5,14
Kepahiang	6.23	5.92	5.76	5,74	5,23
Bengkulu Tengah	5.59	5.41	5.07	5,04	5,02
Kota Bengkulu	6.09	6.12	6.05	6,20	5,64
Provinsi Bengkulu	6.07	5.48	5.14	5,30	4,99

Sumber : BPS Provinsi Bengkulu

Source : BPS – Statistics of Bengkulu Province

Keterangan : * Angka Sementara-Preliminary Figure

Note : ** Angka Sangat Sementara-Very Preliminary Figure

REGENCY/MUNICIPAL COMPARISON

Tabel
Table

13.3

Jumlah Penduduk Miskin Menurut Kabupaten/Kota di
Provinsi Bengkulu (ribu), 2013-2017
*Number of Poor People by Regency/Municipality in
Bengkulu Province (thousand), 2013-2017*

Kabupaten/Kota Regency/Municipality	2013	2014	2015	2016	2017
(1)	(2)	(3)	(4)	(5)	(6)
Bengkulu Selatan	33,70	33,07	34,51	33,92	32,66
Rejang Lebong	40,20	39,49	46,04	45,79	43,85
Bengkulu Utara	46,80	45,85	42,24	39,86	38,97
Kaur	26,30	25,19	26,37	26,14	25,47
Seluma	39,70	38,94	42,47	40,59	39,25
Mukomuko	22,00	21,71	23,67	23,45	22,51
Lebong	13,70	13,40	13,38	13,56	13,31
Kepahiang	21,00	20,55	22,19	21,75	21,47
Bengkulu Tengah	7,60	8,75	8,93	9,50	9,32
Kota Bengkulu	72,40	69,54	74,26	74,05	70,16
Provinsi Bengkulu	323,50	316,50	334,06	328,61	316,98

Sumber : Survei Sosial Ekonomi Nasional
Source : National Socio Economic Survey

DATA

MENCERDASKAN BANGSA
Enlighten The Nation



**BADAN PUSAT STATISTIK
KABUPATEN KEPAHANG**
BPS – Statistics of Kepahiang Regency

Komplek Perkantoran Pemerintah Daerah
DesaPelangkian, Kec. Kepahiang, Kab. Kepahiang, Bengkulu
Telp : (0736)3930009; e-mail: bps1708@bps.go.id
website : <http://kepahiangkab.bps.go.id>

