

**Kabupaten**  
**LEBONG DALAM ANGKA**  
*Lebong Regency in Figures*

**2018**



**BADAN PUSAT STATISTIK**  
**KABUPATEN LEBONG**  
*Statistics of Lebong Regency*

Kabupaten  
**LEBONG DALAM ANGKA**  
*Lebong Regency in Figures*

**2018**



# **Kabupaten Lebong Dalam Angka**

## ***Lebong Regency in Figures***

### **2018**

**ISBN:**

**No. Publikasi/Publication Number:** 17070.1801

**Katalog/Catalog:** 1102001.1707

**Ukuran Buku/Book Size:** 14,8 cm x 21 cm

**Jumlah Halaman/Number of Pages:** xiv + 304 halaman/pages

**Naskah/Manuscript:**

Badan Pusat Statistik Kabupaten Lebong

*BPS-Statistics of Lebong Regency*

**Gambar Kover oleh/Cover Designed by:**

Badan Pusat Statistik Kabupaten Lebong

*BPS-Statistics of Lebong Regency*

**Diterbitkan oleh/Published by:**

© BPS Kabupaten Lebong/*BPS-Statistics of Lebong Regency*

**Dicetak oleh/Printed by:** ©Percetakan Negara

**Dilarang mengumumkan, mendistribusikan, mengomunikasikan, dan/atau  
menggandakan sebagian atau seluruh isi buku ini untuk tujuan komersial tanpa izin  
tertulis dari Badan Pusat Statistik**

*Prohibited to announce, distribute, communicate, and/or copy part or all of this book  
for commercial purpose without permission from BPS-Statistics Indonesia*

**Kabupaten Lebong Dalam Angka**  
*Lebong Regency in Figures*  
**2018**

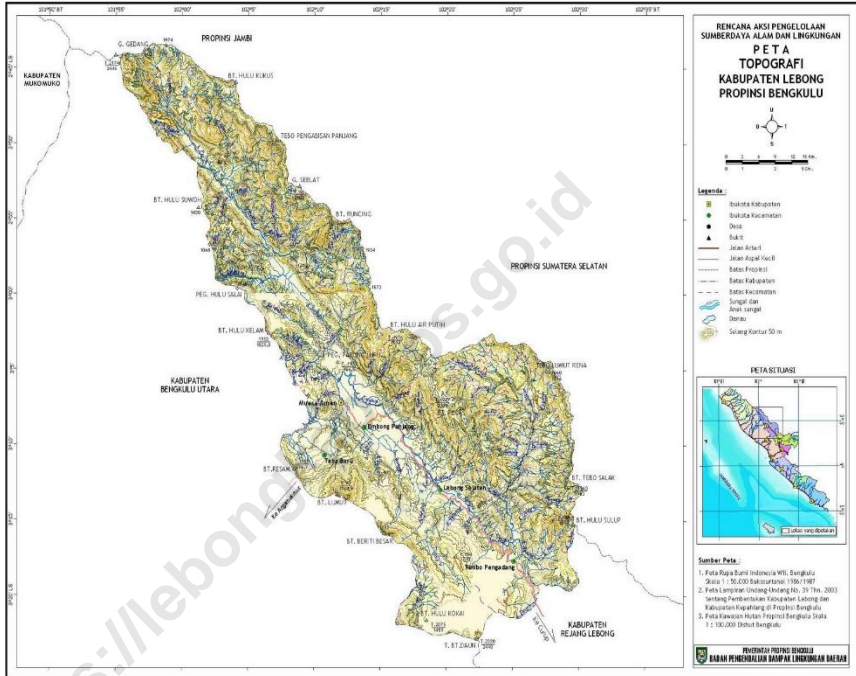
**Tim Penyusun/Editor Team:**

1. Harry Syatria, SST
2. Bobby Fernando, SST

<https://lebongkab.bps.go.id>

# PETA WILAYAH KABUPATEN LEBONG

## MAP OF LEBONG REGENCY



<https://lebong.go.id>



**KEPALA BPS KABUPATEN LEBONG**  
*CHIEF STATISTICS OF LEBONG REGENCY*



**Ir Sriwiyana Teguh Ananto, M.Si.**







## KATA PENGANTAR

Kabupaten Lebong Dalam Angka 2018 merupakan publikasi tahunan yang diterbitkan oleh BPS Kabupaten Lebong. Publikasi ini dapat terwujud berkat kerja sama dan bantuan dari berbagai pihak baik instansi pemerintah maupun swasta. Kepada semua pihak yang telah memberikan bantuan disampaikan penghargaan dan terima kasih yang sebesar-besarnya.

Disadari bahwa publikasi ini belum sepenuhnya memenuhi harapan pihak pemakai data khususnya para perencana, namun diharapkan dapat membantu melengkapi penyusunan rencana pembangunan di Kabupaten Lebong.

Untuk perbaikan publikasi ini, tanggapan dan saran yang bersifat konstruktif dari para pemakai sangat diharapkan.

Tubei, Agustus 2018

Kepala BPS

Kabupaten Lebong

Ir Sriwiyana Teguh Ananto, M.Si.



## **PREFACE**

*Lebong Regency in Figures 2018 is an annual publication written by BPS Lebong Regency. This comprehensive publication has been made possible with the assistance and contribution from several governmental institutions and private organizations. To all parties who have been involved in the preparation of this publication, I would like to express my sincerest appreciation and gratitude.*

*Honestly, this publication has not perfect yet and has not filled the user's hope, especially for the planners yet, but hopely it can help to equip compilation of development planning in this new regency.*

*Comments and constructive suggestions for the improvement of this publication are always welcome.*

*Tubei, Agustus 2018*

*Chief Statistics of  
Lebong Regency*

*Ir. Sriwiyana Teguh Ananto, M.Si.*

## DAFTAR ISI/CONTENTS

	halaman page
Peta Wilayah Kabupaten Lebong/ <i>Map of Lebong Regency</i> .....	iii
Kepala BPS Kabupaten Lebong/ <i>Chief Statistics of Lebong Regency</i> .....	v
Kata Pengantar .....	vii
<i>Preface</i> .....	viii
Daftar Isi/ <i>Contents</i> .....	ix
Daftar Tabel/ <i>List Of Tables</i> .....	x
Daftar Gambar/ <i>List Of Figures</i> .....	xii
Penjelasan Umum/ <i>Explanatory Notes</i> .....	xiv
1 Geografi dan Iklim/ <i>Geography and Climate</i> .....	1
2 Pemerintahan/ <i>Government</i> .....	15
3 Kependudukan dan Ketenagakerjaan/ <i>Population and Employment</i> .....	43
4 Sosial/ <i>Social</i> .....	67
5 Pertanian/ <i>Agriculture</i> .....	139
6 Industri, Pertambangan, dan Energi/ <i>Industry, Mining, and Energy</i> .....	187
7 Hotel dan Pariwisata/ <i>Hotel And Tourism</i> .....	209
8 Transportasi dan Komunikasi/ <i>Transportation and Communication</i> .....	227
9 Keuangan Daerah dan Harga/ <i>Local Finance and Price</i> .....	245
10 Pengeluaran Penduduk dan Konsumsi Makanan/ <i>Population Expenditure and Food Consumption</i> .....	263
11 Pendapatan Regional/ <i>Regional Income</i> .....	273
12 Perbandingan Antar Kabupaten/ <i>Kota Regency/Municipal Comparison</i> ..	299

## DAFTAR TABEL/*LIST OF TABLES*

halaman  
page

1	<b>GEOGRAFI DAN IKLIM/<i>GEOGRAPHY AND CLIMATE</i>.....</b>	<b>3</b>
1.1	<b>GEOGRAFI/<i>GEOGRAPHY</i>.....</b>	<b>8</b>
1.2	<b>IKLIM/<i>CLIMATE</i>.....</b>	<b>10</b>
2	<b>Pemerintahan/<i>Government</i>.....</b>	<b>15</b>
2.1	<b>WILAYAH ADMINISTRATIF/<i>ADMINISTRATIVE AREA</i>.....</b>	<b>22</b>
2.2	<b>DEWAN PERWAKILAN RAKYAT DAERAH/<i>THE REGIONAL HOUSE OF REPRESENTATIVE</i>.....</b>	<b>26</b>
3	<b>KEPENDUDUKAN DAN KETENAGAKERJAAN/<i>POPULATION AND EMPLOYMENT</i>.....</b>	<b>43</b>
3.1	<b>KEPENDUDUKAN/<i>POPULATION</i>.....</b>	<b>54</b>
3.2	<b>KETENAGAKERJAAN/<i>EMPLOYMENT</i>.....</b>	<b>60</b>
4	<b>SOSIAL/<i>SOCIAL</i>.....</b>	<b>67</b>
4.1	<b>PENDIDIKAN/<i>EDUCATION</i>.....</b>	<b>83</b>
4.2	<b>KESEHATAN/<i>HEALTH</i>.....</b>	<b>105</b>
4.3	<b>AGAMA/<i>RELIGION</i>.....</b>	<b>131</b>
4.4	<b>KRIMINALITAS/<i>CRIME</i>.....</b>	<b>135</b>
4.5	<b>KEMISKINAN/<i>POVERTY</i>.....</b>	<b>137</b>
5	<b>PERTANIAN/<i>AGRICULTURE</i>.....</b>	<b>139</b>
5.1	<b>TANAMAN PANGAN/<i>FOOD CROPS</i>.....</b>	<b>155</b>
5.2	<b>HORTIKULTURA/<i>HORTICULTURE</i>.....</b>	<b>160</b>
5.3	<b>PERKEBUNAN/<i>ESTATE CROPS</i>.....</b>	<b>174</b>
5.4	<b>PETERNAKAN/<i>LIVES STOCK</i>.....</b>	<b>175</b>
5.5	<b>PERIKANAN/<i>FISHERY</i>.....</b>	<b>176</b>
5.6	<b>KEHUTANAN/<i>FORESTRY</i>.....</b>	<b>181</b>
6	<b>INDUSTRI, PERTAMBANGAN, DAN ENERGI/<i>INDUSTRI, MINING, AND ENERGY</i>.....</b>	<b>187</b>

6.1	<b>INDUSTRI/INDUSTRY.....</b>	<b>194</b>
6.2	<b>PERTAMBANGAN/MINING.....</b>	<b>201</b>
7	<b>HOTEL DAN PARIWISATA/HOTEL AND TOURISM .....</b>	<b>209</b>
8	<b>TRANSPORTASI DAN KOMUNIKASI/TRANSPORTATION AND COMMUNICATION.....</b>	<b>227</b>
8.1	<b>TRANSPORTASI/TRANSPORTATION.....</b>	<b>232</b>
8.2	<b>KOMUNIKASI/COMMUNICATION.....</b>	<b>235</b>
9	<b>KEUANGAN DAERAH DAN HARGA/LOCAL FINANCE AND PRICE.....</b>	<b>245</b>
9.1	<b>KEUANGAN DAERAH/LOCAL FINANCE.....</b>	<b>252</b>
9.2	<b>BANK DAN KOPERASI/BANK AND COOPERATIVE.....</b>	<b>258</b>
9.3	<b>HARGA/PRICE.....</b>	<b>263</b>
10	<b>PENGELUARAN PENDUDUK DAN KONSUMSI MAKANAN/ POPULATION EXPENDITURE AND FOOD CONSUMPTION.....</b>	<b>269</b>
11	<b>PENDAPATAN REGIONAL/REGIONAL INCOME.....</b>	<b>273</b>
12	<b>PERBANDINGAN ANTAR KABUPATEN/KOTA REGENCY/MUNICIPAL COMPARISON.....</b>	<b>299</b>

## DAFTAR GAMBAR/LIST OF FIGURES

halaman  
page

1	Luas Wilayah Menurut Kecamatan di Kabupaten Lebong (km <sup>2</sup> ), 2017/ <i>Total Area by Subdistrict in Lebong Regency (square.km),2017.....</i>	7
2	Persentase Anggota Dewan Perwakilan Rakyat Daerah Berdasarkan Jenis Kelamin di Kabupaten Lebong, 2017/ <i>Percentage of Member of The Regional House of Representatives by Sex in Lebong Regency, 2017 .....</i>	21
3	Persentase Pegawai Negeri Sipil Menurut Jenis Kelamin di Kabupaten Lebong, 2017/ <i>Percentage of Civil Servants by Sex in Lebong Regency, 2017 .....</i>	21
4	Perkembangan Jumlah Penduduk di Kabupaten Lebong (jiwa), 2010-2017/ <i>Population Growth in Lebong Regency (people), 2010-2017 .....</i>	53
5	Jumlah Sarana Pendidikan Menurut Jenjang Pendidikan di bawah Naungan Dinas Pendidikan dan Kebudayaan di Kabupaten Lebong, 2014-2017/ <i>Number of Education by Education Level Shade Under Education and Culture Department of Lebong Regency, 2014-2017.....</i>	80
6	Jumlah Fasilitas Kesehatan Menurut Jenisnya di Kabupaten Lebong, 2014- 2017/ <i>Number of Health Facilities by Kind in Lebong Regency, 2014-2017 .....</i>	81
7	Garis Kemiskinan dan Penduduk Miskin di Kabupaten Lebong, 2012–2017/ <i>Poverty Line and Number of Poor People in Lebong Regency, 2012–2017 .....</i>	82
8	Luas Panen dan Produksi Padi (Padi Sawah dan Padi Ladang) di Kabupaten Lebong, 2015/ <i>Harvested Area of Wetland and Dryland Paddy in Lebong Regency, 2015 .....</i>	154
9	Produksi Komoditas Buah-Buahan Unggulan di Kabupaten Lebong, 2017/ <i>Production of Dominant Fruits in Lebong Regency, 2017.....</i>	154
10	Jumlah Industri Kecil di Kabupaten Lebong, 2012-2017/ <i>Number of Small Business in Lebong Regency, 2012-2017 .....</i>	193

11	Banyaknya Usaha dan Tenaga Kerja Menurut Jenis Industri di Kabupaten Lebong, , 2013 – 2017/ <i>Number of Business and Workers by Kind of Industry in Lebong Regency, 2013 - 2017</i> .....	193
12	Jumlah Tamu Asing dan Tamu Domestik di Kabupaten Lebong, 2014-2015/ <i>Number of Foreign and Domestic Visitors in Lebong Regency, 2014-2015</i> .....	215
13	Panjang Jalan Menurut Jenis Permukaan Jalan di Kabupaten Lebong (km), 2015-2017/ <i>Length of Roads by Type of Road Surface in Lebong Regency (km), 2015-2017</i> .....	231
14	Persentase Provider di Kabupaten Lebong, 2017/ <i>Percentage of Provider in Lebong Regency, 2017</i> .....	231
15	Realisasi Penerimaan/Pengeluaran dan Surplus/Defisit di Kabupaten Lebong (ribu rupiah), 2017/ <i>Revenues/Expenditures and Surplus/Deficit Realization in Lebong Regency (thousand rupiahs), 2017</i> .....	250
16	Total Realisasi Pendapatan dan Belanja Pemerintah Daerah Kabupaten Lebong (ribu rupiah), 2016-2017/ <i>Actual Revenues and Expenditure of Government of Lebong Regency (thousand rupiahs), 2016-2017</i> .....	250
17	Jumlah Koperasi Menurut Jenis Koperasi di Kabupaten Lebong, 2017/ <i>Number of Cooperatives by Type in Lebong Regency, 2017</i> .....	251
18	Rata-rata Pengeluaran per Kapita per Bulan di Kabupaten Lebong, 2017/ <i>Average Expenditure per Capita per Month in Lebong Regency, 2017</i> ....	268
19	PDRB Kabupaten Lebong Atas Dasar Harga Berlaku (juta rupiah), 2014-2017/ <i>GRDP of Lebong Regency At Current Market Prices (million rupiahs), 2014-2017</i> .....	284
20	Laju Pertumbuhan PDRB Kabupaten Lebong Atas Dasar Harga Konstan 2010, 2014-2017/ <i>Growth Rate of GRDP of Lebong Regency At 2010 Constan Market Prices, 2014-2017</i> .....	284

## PENJELASAN UMUM/EXPLANATORY NOTES

Tanda-tanda, satuan-satuan, dan lain-lainnya yang digunakan dalam publikasi ini adalah sebagai berikut:

*Symbols, measurement units, and acronyms which are used in this publication, are as follows:*

### 1. TANDA-TANDA/SYMBOLS

Data tidak tersedia/ <i>Data not available</i>	:	...
Tidak ada atau nol / <i>Null or zero</i>	:	—
Data dapat diabaikan/ <i>Data negligible</i>	:	0
Tanda decimal/ <i>Decimal point</i>	:	,
Data tidak dapat ditampilkan/ <i>Not applicable</i>	:	NA
Angka perkiraan/ <i>Estimated figures</i>	:	e
Angka sementara/ <i>Preliminary figures</i>	:	x
Angka sangat sementara/ <i>Very preliminary figures</i>	:	xx
Angka diperbaiki/ <i>Revised figures</i>	:	r

### 2. SATUAN/UNITS

barel/ <i>barrel</i>	:	158,99 liter/ <i>litres</i> = 1/6,2898 m <sup>3</sup>
hektar (ha)/ <i>hectare (ha)</i>	:	10 000 m <sup>2</sup>
kilometer (km)/ <i>kilometres (km)</i>	:	1 000 meter/ <i>meters</i> (m)
knot/ <i>knot</i>	:	1,8523 km/jam (km/hour)
kuintal/ <i>quintal</i>	:	100 kg
KWh	:	1 000 Watt <i>hour</i>
MWh	:	1 000 KWh
liter (untuk beras)/ <i>litre (for rice)</i>	:	0,80 kg
ons/ <i>ounce</i>	:	28,31 gram/ <i>grams</i>
ton	:	1 000 kg

Satuan lain: buah, dus, butir, helai/lembar, kaleng, batang, pulsa, ton kilometer (ton-km), jam, menit, persen (%).

*Other units: unit, pack, pieces, sheet, tin, pulse, ton-kilometres(ton-km), hour, minute, percent (%).*

Perbedaan angka di belakang koma disebabkan oleh pembulatan angka.

*The difference in decimal numbers is caused by rounding.*





<https://lebongkab.bps.go.id>

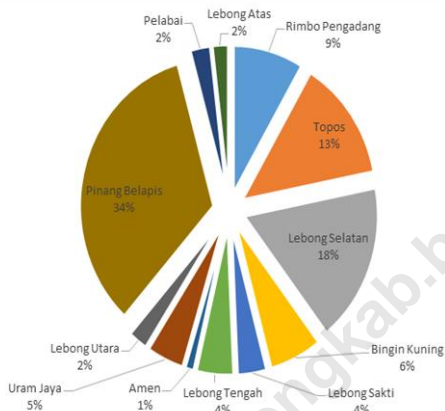


# GEOGRAFI DAN IKLIM

## GEOGRAPHY AND CLIMATE

### BAB CHAPTER

# 1



**Curah Hujan  
Tertinggi Pada  
September 480 mm**



**Suhu Rata-  
Rata  
Tertinggi  
Pada April  
27,7 °C**

**Rata-Rata  
Penyinaran  
Matahari  
Terendah Pada  
Januari 42%**





**PENJELASAN TEKNIS**

1. Secara astronomis, Kabupaten Lebong terletak antara 02 65' -03 6' Lintang Selatan dan antara 101'–102' Bujur Timur.
2. Berdasarkan posisi geografisnya, Kabupaten Lebong memiliki batas-batas: Utara – Provinsi Jambi; Selatan – Kabupaten Rejang Lebong; Barat – Kabupaten Bengkulu Utara, dan Timur Sumatera Selatan.
3. Badan Pusat Statistik (BPS) telah melakukan pendataan Potensi Desa (Podes) sejak tahun 1980. Sejak saat itu, Podes dilaksanakan secara rutin sebanyak 3 kali dalam kurun waktu sepuluh tahun untuk mendukung kegiatan Sensus Penduduk, Sensus Pertanian, ataupun Sensus Ekonomi. Dengan demikian, fakta penting terkait ketersediaan infrastruktur dan potensi yang dimiliki oleh setiap wilayah dapat dipantau perkembangannya secara berkala dan terus menerus.
4. Sejak tahun 2008, pendataan Podes mengalami perubahan dengan adanya penambahan kuesioner suplemen kecamatan dan kabupaten/kota. Penambahan

**TECHNICAL NOTES**

1. *Astronomically, Indonesia is located between 02 65' - 03 6' South latitude, and between 101' and 102' East.*
2. *In terms of geographic position, Lebong Regency has boundaries as follows: North – Jambi Province; South – Rejang Lebong Regency; West – Bengkulu Utara Regency, and East – Sumatera Selatan .*
3. *BPS-Statistics Indonesia has already recorded village potential (Podes) since 1980. Since then, Podes regularly implemented 3 (three) times within ten years to support the activities of the Population Census, Agriculture Census, or Economic Census. Thus, important facts related to the availability of infrastructure and the potential possessed by each region can be monitored regularly and continually.*
4. *Since 2008, Podes has been changed especially in providing additional information from subdistrict and regency/municipality, using separate questionnaires. The goal of these changes is to provide more benefits for data users and local government in regional*

kuesioner tersebut bertujuan untuk meningkatkan manfaat data Podes bagi para konsumen data dan pemerintah daerah dalam perencanaan pembangunan wilayah.

*development planning.*

<https://lebongkab.bps.go.id>

**ULASAN****DESCRIPTION**

Kabupaten Lebong adalah salah satu Kabupaten di Provinsi Bengkulu. Ibukota Kabupaten Lebong adalah Tubei, berjarak sekitar 120 km dari ibukota Provinsi Bengkulu yaitu Kota Bengkulu.

Sebagian besar wilayah Kabupaten Lebong memiliki topografi hamparan yang bervariasi, mulai dari bukit-bukit sampai pegunungan dan didominasi oleh pegunungan yang terbentang dari utara ke selatan serta terklasifikasi sebagai daerah bukit pada ketinggian 500-1.000 meter di atas permukaan laut (mdpl). Sebesar 58,80 persen wilayah Kabupaten Lebong berada pada ketinggian 500-1000 mdpl, 33,44 persen berada pada 1000-1500 mdpl, dan sisanya 7,76 pada 0-500 mdpl.

Luas wilayah Kabupaten Lebong kurang lebih 159 472 km<sup>2</sup> yang terdiri dari 12 kecamatan (tidak termasuk Padang Bano/ Tabel 1.1.1). Sebagian besar wilayah Kabupaten Lebong memiliki topografi bergunung-gunung yang membentang dari utara ke selatan. Dilihat dari luas menurut kecamatan di Kabupaten Lebong, maka yang terbesar adalah Pinang Belapis (54 307 km<sup>2</sup> atau 34,05 persen) dan Kecamatan Lebong Selatan (27 982 km<sup>2</sup> atau 17,49 persen), sedangkan sisanya tersebar pada 10 (sepuluh) kecamatan lainnya. Luas

*Lebong Regency is one of The Regions of Bengkulu Province. The capital of this region is Tubei approximately 120 km from Bengkulu city the capital of Bengkulu Province.*

*Most of Lebong Regency has an overlay topography varies, ranging from rolling hills to mountains and dominated by mountains which stretch from north to south and classified as an area of hills at an altitude of 500-1,000 range asl. Amounting to 58.80 percent of the Regency Lebong pad height is 500-1000 M above sea level, 33.44 per cent are in the 1000-1500 m asl, and the rest at 0-500 m asl*

*The area of Lebong Regency is about 159 472 km<sup>2</sup>, The regency consists of 12 Districts (except Padang bano District/ Table 1.1.1). The main part of this region covers of Mountains terrain that stretches from north to south The largest district in Lebong Regency is Pinang Belapis District (54 307 km<sup>2</sup> or 34,05 percent) and the third is Lebong Selatan District (27 982 km<sup>2</sup> or 17,49 percent). The remaining, spread on others ten district.*

*In 2017, average highest monthly rainfall and bottom most that happened in September achieves 480 mm, bottom most happen in July 2017 only achieve*

wilayah tersebut berdasarkan hasil analisis spasial tata guna tanah yang dilaksanakan oleh Badan Pertanahan Nasional/Kantor Pertanahan Kabupaten Lebong tahun 2017

Pada tahun 2017, rata-rata curah hujan bulanan tertinggi terjadi pada Bulan September 480 mm dan terendah terjadi pada Bulan Juli mencapai 98 mm. Suhu Rata-rata tertinggi dan terendah yang tercatat yaitu tertinggi pada Bulan April sebesar 27,7 °C dan terendah terjadi pada Bulan Januari yaitu 26,1 °C.

Dilihat dari luasnya wilayah, maka Kabupaten Lebong termasuk Kabupaten terluas ketiga di Bengkulu. Pertama adalah Kabupaten Bengkulu Utara (4.424,60 km<sup>2</sup>), kedua adalah Kabupaten Mukomuko (4.036,70 km<sup>2</sup>).

Batas-batas wilayah selengkapnya bagi daerah Kabupaten Lebong adalah :

- ® Utara yaitu Provinsi Jambi
- ® Selatan yaitu Kabupaten Rejang Lebong
- ® Timur yaitu Provinsi Sumatera Selatan
- ® Barat yaitu Kabupaten Bengkulu Utara

98 mm. And so do lowest Average Temperature and highest happen that is highest in April as big as is 27,7 °C and in January were recorded for 26,1 °C.

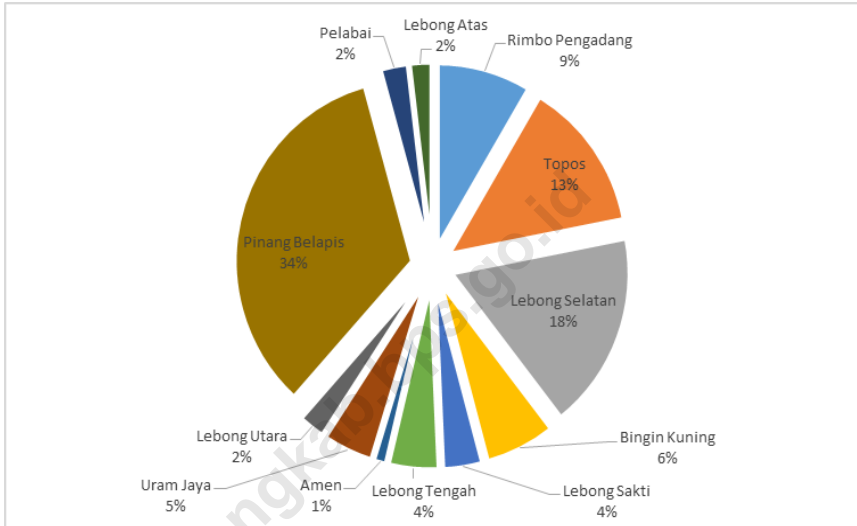
Currently, Lebong Regency is the third width regency area in Bengkulu Province. The first is Kabupaten Bengkulu Utara Regency (4.424,60 km<sup>2</sup>), the second is Mukomuko Regency (4.036,70 km<sup>2</sup>).

The following are complete boundaries of Lebong Regency :

- ® North is Jambi Province
- ® South is Rejang Lebong Regency
- ® East is Sumatera Selatan Province
- ® West is Bengkulu Utara Regency



**Gambar 1** Persentase Luas Wilayah Menurut Kecamatan di Kabupaten Lebong, 2017  
**Picture** Total Area by Subdistrict in Lebong Regency, 2017



1.1 GEOGRAFI/*GEOGRAPHY*

**Tabel 1.1.1 Luas Wilayah Menurut Kecamatan di Kabupaten Lebong, 2017**  
**Table Total Area by Subdistrict in Lebong Regency, 2017**

	<b>Kecamatan Subdistrict</b>	<b>Luas (km<sup>2</sup>) Total Area (square.km)</b>	<b>Persentase Percentage</b>
	(1)	(2)	(3)
1.	Rimbo Pengadang	13,548	8,5
2.	Topos	21,422	13,43
3.	Lebong Selatan	27,982	17,54
4.	Bingin Kuning	10,090	6,33
5.	Lebong Sakti	5,568	3,49
6.	Lebong Tengah	7,126	4,47
7.	Amen	1,658	1,04
8.	Uram Jaya	7,158	4,49
9.	Lebong Utara	3,713	2,33
10.	Pinang Belapis	54,307	34,05
11.	Pelabai	3,860	2,42
12.	Lebong Atas	3,040	1,91
	<b>Lebong</b>	<b>159,472</b>	<b>100</b>

Sumber/Source: Badan Pertanahan Nasional (BPN) Kabupaten Lebong/National Land Board of Lebong Regency

**Tabel 1.1.2 Luas Hutan Menurut Fungsinya di Kabupaten Lebong, 2017**  
**Table The Area of Forest by Function in Lebong Regency, 2017**

Uraian <i>Discription</i>	Kabupaten/Kota <i>Regency/Municipality</i>				
	Bengkulu Selatan	Rejang Lebong	Bengkulu Utara	Kaur	Seluma
(1)	(2)	(3)	(4)	(5)	(6)
A. Kawasan Suaka Alam/ <i>Sanctuary Reserve Area</i>					
- Taman Nasional <i>National Parks</i>	-	25 813,93	7 973,56	66 483,10	-
- Cagar Alam <i>Nature Preserve</i>	-	0,60	2 656,91	-	748,60
- Taman Wisata Alam <i>Natural Park</i>	8,72	6 677,90	6 469,27	77,82	-
- Taman Buru/ <i>Game Hunting Park</i>	-	-	7 754,79	-	5 415,13
- Taman Hutan Raya <i>Forest Park</i>	596,01	-	-	596,01	-
B. Hutan Lindung <i>Protection Forest</i>	32 756,20	20 830,41	40 821,36	32 756,20	66 527,61
C. Hutan Produksi Terbatas/ <i>Limited Production Forest</i>	14 244,23	125,36	45 305,98	14 244,23	15 708,58
D. Hutan Produksi Tetap <i>Permanent Production Forest</i>	1 704,23	-	9 762,60	1 704,23	-
E. Konservasi/ <i>Conservation</i>	-	-	8 877,25	-	-

Sumber/*Source*: Dinas Kehutanan Provinsi Bengkulu/*The Forest Service of Bengkulu Province*

## 1.2 IKLIM/CLIMATE

**Tabel 1.2.1 Rata-rata Suhu dan Kelembaban Menurut Bulan, 2017**  
**Table Average Temperature and Humidity by Month, 2017**

Bulan/Month	Suhu Udara/Temperature (°C)			Kelembaban Udara Humidity (%)
	Maks Max	Min	Rata-rata Average	
(1)	(2)	(3)	(4)	(5)
Januari/January	29,6	23,9	26,1	29,6
Februari/February	30,1	23,6	26,2	30,1
Maret/March	30,9	24,0	27,0	30,9
April/April	32,1	24,9	27,7	32,1
Mei/May	31,6	24,8	27,5	31,6
Juni/June	31,5	24,3	27,1	31,5
Juli/July	31,4	24,0	27,0	31,4
Agustus/August	31,3	23,9	26,8	31,3
September/September	31,2	24,2	26,8	31,2
Oktober/October	30,9	24,1	26,9	30,9
November/November	30,3	24,4	26,8	30,3
Desember/December	29,7	24,0	26,4	29,7

Sumber/Source: Badan Meteorologi, Klimatologi dan Geofisika Stasiun Klimatologi Klas I Pulau Baai/Agency for Meteorological, Climatological and Geophysics of Bengkulu Province

**Tabel 1.2.2 Rata-rata Kecepatan Angin, Kecepatan Angin Maksimum, dan Arah Angin Terbanyak Menurut Bulan, 2017**  
**Table Average Wind Velocity, Maximum Wind Speed, and Most Wind Direction by Month , 2017**

<b>Bulan/Month</b>	<b>Kecepatan Angin (km/jam) Average Wind Velocity (km/hours)</b>	<b>Kecepatan Angin Maks. Max. Wind Speed (knot)</b>	<b>Arah Angin Terbanyak Most Wind Direction</b>
(1)	(2)	(3)	(4)
Januari/January	4	9	W
Februari/February	4	9	W
Maret/March	4	8	W
April/April	4	7	W
Mei/May	4	8	W
Juni/June	3	7	SW
Juli/July	4	8	S
Agustus/August	4	9	S
September/September	4	9	S
Oktober/October	4	8	W
November/November	4	16	W
Desember/December	4	15	W

Sumber/Source: Badan Meteorologi, Klimatologi dan Geofisika Stasiun Klimatologi Klas I Pulau Baai/Agency for Meteorological, Climatological and Geophysics of Bengkulu Province

**Tabel 1.2.3 Rata-rata Penyinaran Matahari, Tekanan Udara, dan Penguapan Menurut Bulan, 2017**  
**Average Duration of Sunshine, Atmospheric Pressure, and Evaporation by Month, 2017**

Bulan/Month	Penyinaran Matahari Duration of Sunshine (%)	Tekanan Udara Atmospheric Pressure (mb)	Penguapan Evaporation (mm)
(1)	(2)	(3)	(4)
Januari/January	42	1 010	3,4
Februari/February	54	1 011	4,1
Maret/March	67	1 010	5,4
April/April	69	1 010	4,9
Mei/May	73	1 010	3,8
Juni/June	68	1 010	4,1
Juli/July	73	1 011	6,4
Agustus/August	68	1 010	5,3
September/September	72	1 011	4,8
Oktober/October	69	1 011	5,5
November/November	54	1 009	3,9
Desember/December	57	1 010	4,8

Sumber/Source: Badan Meteorologi, Klimatologi dan Geofisika Stasiun Klimatologi Klas I Pulau Baai/Agency for Meteorological, Climatological and Geophysics of Bengkulu Province

**Tabel 1.2.4** Jumlah Curah Hujan dan Hari Hujan Menurut Bulan di Kabupaten Lebong, 2017  
**Table** Amount of Precipitation and Number of Rainy Days by Month in Lebong Regency, 2017

Bulan/Month	Curah Hujan/Precipitation (mm)
(1)	(2)
Januari/January	376
Februari/February	477
Maret/March	322
April/April	330
Mei/May	238
Juni/June	211
Juli/July	98
Agustus/August	317
September/September	480
Oktober/October	343
November/November	324
Desember/December	402

Sumber/Source: Badan Meteorologi, Klimatologi dan Geofisika Stasiun Klimatologi Klas I Pulau Baai/Agency for Meteorological, Climatological and Geophysics of Bengkulu Province





# BAB Chapter

Jumlah ASN Daerah Pemda Kab. Lebong  
Menurut Tingkat Pendidikan Tanun 2017

## PEMERINTAHAN Government

# 2



D-IV, S1, S2, S3

59%



D-I, D-II, D-III

25%



SMA

16%

Aparatur Sipil Negara





**PENJELASAN TEKNIS****TECHNICAL NOTES**

1. Anggota Dewan Perwakilan Rakyat Daerah (DPRD) dipilih melalui pemilihan umum (pemilu) dan dilantik dalam masa jabatan lima tahun.
  2. Susunan pemerintahan Kabupaten Lebong periode 2017–2021 terdiri dari bupati, wakil bupati, DPRD, sekretaris daerah, kantor, pelaksana teknis negara dan dinas-dinas.
1. *Regional House of Representatives (DPRD) members are elected through a general election and appointed for a five-years membership.*
  2. *The government structure of the Lebong Regency period 2017–2021 consists of regent, vice regent, regional house of representatives, the regional secretariat, offices, technical implementation of state , and agencies.*

## ULASAN

## DESCRIPTION

Perubahan penyelenggaraan pemerintah dari sistem sentralistis menjadi desentralistis melalui otonomi daerah memberikan dampak positif bagi daerah. Pemerintah daerah diberi peluang atau kesempatan untuk menyelenggarakan pemerintahan secara lebih mandiri. Salah satu dampak positif dari pelaksanaan otonomi daerah adalah terjadinya pemekaran daerah provinsi dan kabupaten/kota di seluruh Indonesia.

Seiring dengan hal tersebut, di Kabupaten Lebong juga mengalami pemekaran kecamatan. Tujuan dari pemekaran ini adalah agar pelayanan pemerintah kepada masyarakat lebih efektif dan efisien, sehingga diharapkan dapat mempercepat pembangunan daerah. Sampai dengan tahun 2017 Kabupaten Lebong terdiri dari 12 (dua belas) kecamatan. Sementara desa berjumlah 93 dan kelurahan berjumlah 11.

Pada tahun 2017 anggota legislatif di Kabupaten Lebong berjumlah 25 orang dari 10 partai politik. Partai Nasional Demokrat (Nasdem), Partai Golongan Karya (Golkar), Partai Demokrat, Partai Demokrat Indonesia Persatuan (PDIP), Partai Kebangkitan Bangsa (PKB) dan Partai Hati Nurani Rakyat (Hanura) adalah partai-partai yang paling banyak menduduki kursi legislatif di DPRD Kabupaten Lebong.

*The changes in the Government's Administration which is from the centralized system to the decentralized through regional autonomy gives positive impacts for the regions. Local governments are given the opportunity to govern more independently. One positive impact of the implementation of regional autonomy is the division of provinces and regencies/cities throughout Indonesia.*

*Along with that matter, in Lebong Regency there are also subdistrict divisions. The purpose of this division is to make public services run more effectively and efficiently, which is expected to accelerate regional development. Up to 2017 Lebong Regency consists of 12 (ten) subdistrict. While the villages total up to 93 and kelurahan total up to 11.*

*In 2017 there are 25 legislators from 10 political parties. Partai Nasional Demokrat (Nasdem), Partai Golongan Karya (Golkar), Partai Demokrat, Partai Demokrat Indonesia Persatuan (PDIP), Partai Kebangkitan Bangsa (PKB) dan Partai Hati Nurani Rakyat (Hanura) is the largest party each with 3 members occupying legislative seats in The Regional House of Representatives (DPRD) of Lebong Regency, followed by*

Rakyat (Hanura) merupakan partai terbesar dengan masing-masing 3 anggota yang menduduki kursi legislatif di Dewan Perwakilan Rakyat Daerah (DPRD) Kabupaten Lebong, kemudian disusul PKPI, Partai Gerakan Indonesia Raya (Gerindra) dan Partai Persatuan Pembangunan (PPP) dengan jumlah 2 anggota legislatif. Kemudian yang paling sedikit menduduki kursi legislatif berasal dari Partai Bulan Bintang (PBB) yaitu 1 anggota legislatif. Komposisi anggota legislatif didominasi laki-laki sebanyak 19 orang, dan perempuan hanya 6 orang. Anggota DPRD menurut komisi, jumlah paling banyak pada Komisi II yaitu 8 (Delapan) anggota, sedangkan Sisanya yaitu komisi I dan Komisi III masing-masing sebanyak 7 (tujuh) anggota.

Pegawai Negeri Sipil (PNS) yang sekarang sudah berganti nama menjadi Aparatur Sipil Negara (ASN) dikelompokkan dalam tiga kelompok, yaitu Sekretariat Daerah, Dinas-dinas, dan Badan/Inspektorat/Kantor/Unit Organisasi. Ketiga kelompok ini bekerja di lingkungan Pemerintah Daerah (Pemda) Kabupaten Lebong. Pada bulan April 2017, jumlah ASN di lingkungan Pemda Kabupaten Lebong sejumlah 2.538 orang yang terdiri dari 1.279 pegawai laki-laki dan 1.259 pegawai perempuan. Bila dilihat dari struktur

PKPI, Partai Gerakan Indonesia Raya (Gerindra) dan Partai Persatuan Pembangunan (PPP) with 2 legislators. And then the party with the fewest occupied legislative seat is Partai Bulan Bintang (PBB) with 1 legislator. The composition of legislators is dominated by 18 males, leaving women with 7 seats. The members of DPRD according to commissions; the largest number is in Commission II, i.e. 8 (nine) members, while the least is (Commission I and Commission III), i.e. 7 (three) members.

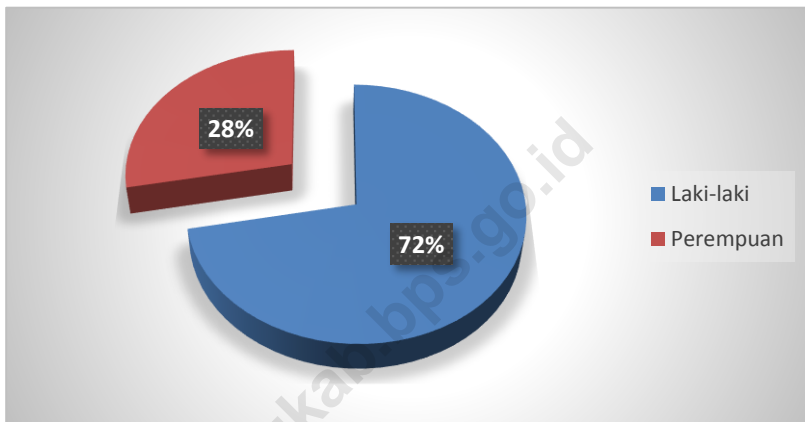
*Civilian Servants that has now been changed into Civilian State Apparatus (ASN) are categorized into three groups, namely Regional Secretariat, Services, and Unit of Agencies/Inspectorates/Offices/Organizations. These three groups are working in the Local Government (Pemda) of Lebong Regency. In April 2017, the number of ASN in the Pemda of Lebong Regency is 2.538; 1.279 male employees and 1.259 female. In terms of the structure of rank classes, most of ASN are in class III with a percentage of 57.37 percent. Sequentially the percentages of class IV, III, II and I are respectively 21.82 percent, 57.37 percent, 16.47 percent and 0.75 percent. Based on the level of education attained, most of education levels of ASN in the Pemda of Lebong Regency are Bachelor and Senior High*

## GOVERNMENT

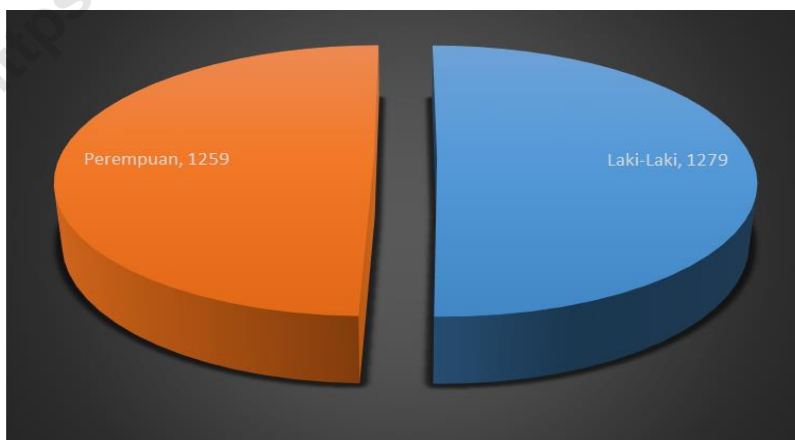
golongan kepangkatan, sebagian besar ASN berada pada golongan III dengan persentase 57,37 persen. Secara berurutan persentase golongan IV, III, II, dan I masing-masing 21,82 persen, 57,37 persen, 16,47 persen, dan 0,75 persen. Berdasarkan tingkat pendidikan yang ditamatkan, sebagian besar ASN di Pemda Kabupaten Lebong berpendidikan sarjana dan SLTA dengan persentase 57,8 persen dan 16 persen. Sedangkan pendidikan terendah adalah SD dengan persentasi sebesar 0,43 persen.

*School with the percentages of 57.38 percent and 16 percent, respectively. While the lowest education level is primary school with the percentage of 0.43 percent.*

**Gambar 2** **Persentase Anggota Dewan Perwakilan Rakyat Daerah Berdasarkan Jenis Kelamin di Kabupaten Lebong, 2017**  
*Percentage of Member of The Regional House of Representatives by Sex in Lebong Regency, 2017*



**Gambar 3** **Persentase Pegawai Negeri Sipil Menurut Jenis Kelamin di Kabupaten Lebong, 2017**  
*Percentage of Civil Servants by Sex in Lebong Regency, 2017*



2.1 WILAYAH ADMINISTRATIF/*ADMINISTRATIVE AREA*

**Tabel 2.1.1 Banyaknya Desa, Kelurahan, Lingkungan, Dusun, Rukun Warga/Rukun Kampung dan Rukun Tetangga Menurut Kecamatan di Kabupaten Lebong, 2017**  
*The number of village, Wards, Neighborhood, Hamlet, Pillars of Citizens and Neighborhood Association by districts in Lebong Regency, 2017*

Kecamatan <i>Districts</i>	Nama Ibukota <i>Capitals</i>	Jumlah/ <i>Total</i>	
		Desa <i>Villages</i>	Kelurahan <i>Wards</i>
(1)	(2)	(3)	(4)
Rimbo Pengadang	Rimbo Pengadang	5	1
Topos	Topos	7	1
Lebong Selatan	Tes	6	4
Bingin Kuning	Bungin	9	-
Lebong Sakti	Ujung Tanjung	9	-
Lebong Tengah	Embong Panjang	10	1
Amen	Amen	9	1
Uram Jaya	Tangua	7	-
Lebong Utara	Pasar Muara Aman	10	2
Pinang Belapis	Ketenong I	8	-
Pelabai	Tanjung Agung	7	1
Lebong Atas	Tabek Blau	6	-
<b>Jumlah/Total</b>		<b>93</b>	<b>11</b>



LANJUTAN TABEL/*Table Continued : 2.1.1*

Kecamatan <i>Districts</i>	Lingkungan <i>Neighborhood</i>	Dusun <i>Hamlet</i>	RW/RK	RT
(1)	(5)	(6)	(7)	(8)
Rimbo Pengadang	-	15	3	6
Topos	-	21	2	10
Lebong Selatan	-	20	12	33
Bingin Kuning	-	27	-	-
Lebong Sakti	-	27	-	-
Lebong Tengah	-	30	4	8
Amen	-	27	2	7
Uram Jaya	-	21	-	-
Lebong Utara	-	28	6	20
Pinang Belapis	-	24	-	-
Pelabai	-	22	2	3
Lebong Atas	-	18	-	-
<b>Jumlah/Total</b>		<b>280</b>	<b>31</b>	<b>87</b>

Sumber/*Source*: Badan Pemberdayaan Masyarakat dan Pemerintah Desa (BPMPD) Kabupaten Lebong/*Community Empowerment and Governance Village Board of Lebong Regency*

**Tabel 2.1.2 Jumlah Desa/Kelurahan Menurut Klasifikasi di Kabupaten Lebong, 2017**  
**Table Number of Villages by Classification in Lebong Regency, 2017**

	<b>Kecamatan Subdistrict</b>	<b>Swadaya</b>	<b>Swakarsa</b>	<b>Swasembada</b>
	(1)	(2)	(3)	(4)
1.	Rimbo Pengadang	-	-	-
2.	Topos	-	-	-
3.	Lebong Selatan	-	-	-
4.	Bingin Kuning	-	-	-
5.	Lebong Sakti	-	-	-
6.	Lebong Tengah	-	-	-
7.	Amen	-	-	-
8.	Uram Jaya	-	-	-
9.	Lebong Utara	-	-	-
10.	Pinang Belapis	-	-	-
11.	Pelabai	-	-	-
12.	Lebong Atas	-	-	-
	<b>Lebong</b>	-	-	-

Sumber/Source: Badan Pemberdayaan Masyarakat dan Pemerintah Desa (BPMPD) Kabupaten Lebong/Community Empowerment and Governance Village Board of Lebong Regency

**Tabel 2.1.3 Ibukota Kecamatan di Kabupaten Lebong, 2017**  
**Table The Capital of Subdistrict in Lebong Regency, 2017**

	<b>Kecamatan Subdistrict</b>	<b>Nama Ibukota Capital of Subdistrict</b>
	(1)	(2)
1.	Rimbo Pengadang	Rimbo Pengadang
2.	Topos	Topos
3.	Lebong Selatan	Tes
4.	Bingin Kuning	Bingin
5.	Lebong Sakti	Ujung Tanjung
6.	Lebong Tengah	Embong Panjang
7.	Amen	Amen
8.	Uram Jaya	Tangua
9.	Lebong Utara	Pasar Muara Aman
10.	Pinang Belapis	Ketenong I
11.	Pelabai	Tanjung Agung
12.	Lebong Atas	Tabek Blau

Sumber/Source: Badan Pemberdayaan Masyarakat dan Pemerintah Desa (BPMPD) Kabupaten Lebong/Community Empowerment and Governance Village Board of Lebong Regency

## 2.2 DEWAN PERWAKILAN RAKYAT DAERAH

### THE REGIONAL HOUSE OF REPRESENTATIVE

**Tabel 2.2.1 Banyaknya Anggota DPRD Menurut Partai Politik dan Jenis Kelamin di Kabupaten Lebong, 2017**  
**Number of Representative Council Members of Lebong Regency by Party and Sex, 2017**

(Orang/Person)

Partai Politik <i>Party</i>	Anggota			Jumlah <i>Total</i>	Persentase <i>Persentase</i>
	Laki-laki <i>male</i>	Perempuan <i>female</i>			
(1)	(2)	(3)	(4)	(5)	
Nasdem	2	1	3	12	
PKPI	1	1	2	8	
GOLKAR	3	-	3	12	
Demokrat	3	-	3	12	
Gerindra	1	1	2	8	
PDIP	2	1	3	12	
PKB	2	1	3	12	
Hanura	3	-	3	12	
PBB	1	-	1	4	
PPP	1	1	2	8	
<b>Jumlah/ Total</b>	<b>19</b>	<b>6</b>	<b>25</b>	<b>100</b>	

Sumber/Source: Sekretariat Dewan Perwakilan Rakyat Daerah (DPRD) Kabupaten Lebong/Secretariat of the Regional House of Representative of Lebong Regency

**Tabel 2.2.2 Banyaknya Anggota DPRD Menurut Fraksi dan Jenis Kelamin di Kabupaten Lebong, 2017**  
**Member of Regencial Regional Parliament by Fraction and Sex in Lebong Regency, 2017**

(Orang/Person)

Fraksi <i>Fraction</i>	Jenis Kelamin/ <i>Sex</i>		Jumlah <i>Total</i>
	Laki-Laki <i>Male</i>	Perempuan <i>Female</i>	
(1)	(2)	(3)	(4)
Nasdem	3	2	5
GOLKAR	4	1	5
Demokrat	3	-	3
Demokrasi Indonesia Perjuangan	2	1	3
Kebangkitan Bangsa	2	1	3
Hanura	3	-	3
Partai Pembangunan Bulan Bintang	2	1	3
<b>Jumlah/ <i>Total</i></b>	<b>18</b>	<b>6</b>	<b>25</b>

Sumber/Source: Sekretariat Dewan Perwakilan Rakyat Daerah (DPRD) Kabupaten Lebong/Sekretariat of the Regional House of Representative of Lebong Regency

**Tabel 2.2.3 Banyaknya Anggota DPRD Menurut Komisi di Kabupaten Lebong, 2017**  
**Table** **Number of Representative Council Members by Committee of Lebong Regency, 2017**

(Orang/Person)

Komisi Commite	Jenis Kelamin/ Sex		Jumlah Total
	Laki-Laki Male	Perempuan Female	
(1)	(2)	(3)	(4)
Komisi I	3	3	7
Komisi II	6	2	8
Komisi III	6	1	7
<b>Jumlah/ Total</b>	<b>15</b>	<b>6</b>	<b>22</b>

Sumber/Source: Sekretariat Dewan Perwakilan Rakyat Daerah (DPRD) Kabupaten Lebong/Secretariat of the Regional House of Representative of Lebong Regency

**Tabel 2.2.4 Jumlah Rapat DPRD Kabupaten Lebong Berdasarkan Bulan, 2016**  
**Table**  
**Number of Meetings Lebong Regency by Month, 2016**

Bulan <i>Month</i>	(Rapat/Meeting)				
	Rapat Perumus	Rapat Komisi	Rapat Gabungan	Rapat Istimewa	Rapat Paripurna
(1)	(2)	(3)	(4)	(5)	(6)
Januari	-	-	1	1	2
Februari	-	1	-	-	-
Maret	1	-	-	-	4
April	-	-	1	-	-
Mei	-	-	-	-	1
Juni	-	-	-	-	-
Juli	1	-	1	-	-
Agustus	-	-	-	1	4
September	1	2	-	-	4
Oktober	-	-	-	-	1
November	1	3	-	-	-
Desember	-	-	1	-	3
<b>Jumlah/ Total</b>	<b>4</b>	<b>6</b>	<b>4</b>	<b>2</b>	<b>19</b>

Sumber/Source: Sekretariat Dewan Perwakilan Rakyat Daerah (DPRD) Kabupaten Lebong/*Secretariat of the Regional House of Representative of Lebong Regency*

**Tabel 2.2.5 Banyaknya Putusan DPRD Menurut Jenis Putusan di Kabupaten Lebong, 2012-2016**  
**Member of Product Regencial Regional Parliament In Lebong Regency, 2012-2016**

(Buah/Unit)

Jenis Putusan <i>Kinds of Product</i>	Produk DPRD/ <i>Product of DPRD</i>				
	2012	2013	2014	2015	2016
(1)	(2)	(3)	(4)	(5)	(6)
Peraturan Daerah	10	7	5	2	10
Keputusan DPRD	10	15	8	3	4
Keputusan Pimpinan DPRD	10	0	8	-	-
Keputusan Daerah	-	-	-	-	-
Kep. Pan. Musyawarah DPRD	13	8	1	-	-
Kep. Pan. Anggaran	2	2	1	-	-

Sumber/Source: Sekretariat Dewan Perwakilan Rakyat Daerah (DPRD) Kabupaten Lebong/*Secretariat of the Regional House of Representative of Lebong Regency*



2.3 PEGAWAI NEGERI SIPIL/*CIVIL SERVANTS*

**Tabel 2.3.1 Banyaknya PNS Menurut Dinas/Instansi Pemerintah dan Golongan di Kabupaten Lebong, 2017**  
**Number of Civil Servant By Level and Official/Instance Government in Lebong Regency, 2017**

(Orang/Person)

Dinas/Instansi Official/Instance	Golongan PNS Level				Jumlah Total
	I	II	III	IV	
	(1)	(2)	(3)	(4)	
SKPD Sekretariat	-	-	-	-	174
SKPD Lembaga Teknis/Badan	-	-	-	-	148
SKPD Dinas	-	-	-	-	1 876
SKPD Lembaga /Teknis Kantor	-	-	-	-	110
SKPD Kecamatan	-	-	-	-	165
SKPD Kelurahan	-	-	-	-	65
<b>Jumlah/Total</b>					
<b>2017</b>	<b>19</b>	<b>418</b>	<b>1 547</b>	<b>554</b>	<b>2 538</b>
2016	20	484	1 529	578	2 611
2015	22	630	1 699	701	3 052
2014	30	723	1 681	624	3 058

Sumber/Source: Badan Kepegawaian dan Pengembangan Sumber Daya Manusia Kabupaten Lebong/State Personnel Board and Human Resources Development of Lebong Regency

GOVERNMENT

**Tabel 2.3.2 Jumlah Pegawai Negeri Sipil Menurut Pendidikan Tertinggi yang Ditamatkan dan Jenis Kelamin di Kabupaten Lebong, 2017**  
**Number of Civil Servants by Educational Attainment and Sex in Lebong Regency, 2017**

Pendidikan Terakhir <i>Educational Attainment</i>	Jenis Kelamin/Sex		
	Laki-Laki <i>Male</i>	Perempuan <i>Female</i>	Jumlah <i>Total</i>
(1)	(2)	(3)	(4)
Sampai dengan SD <i>Up to Primary School</i>	10	1	11
SLTP/Sederajat <i>General/Vocational Junior High School</i>	24	2	26
SMA/Sederajat <i>General/Vocational Senior High School</i>	273	133	406
Diploma I,II <i>Diploma I,II</i>	165	201	366
Diploma III/Sarjana Muda <i>Diploma III/Bachelor</i>	73	189	262
Tingkat Sarjana/Doktor/Ph.d <i>University Graduates</i>	734	733	1 467
<b>Jumlah/Total</b>	<b>1 279</b>	<b>1 259</b>	<b>2 538</b>

Sumber/Source: Badan Kepegawaian dan Pengembangan Sumber Daya Manusia Kabupaten Lebong/State Personnel Board and Human Resources Development of Lebong Regency

**Tabel 2.3.3 Jumlah Pegawai Negeri Sipil Menurut Golongan Kepangkatan dan Jenis Kelamin di Kabupaten Lebong, 2017**  
**Table Number of Civil Servants by Hierarchy and Sex in Lebong Regency, 2017**

Golongan Kepangkatan <i>Hierarchy</i>	Jenis Kelamin/ <i>Sex</i>		
	Laki-Laki <i>Male</i>	Perempuan <i>Female</i>	Jumlah <i>Total</i>
(1)	(2)	(3)	(4)
I/A (Juru Muda)	2	0	2
I/B (Juru Muda Tingkat I)	4	1	5
I/C (Juru)	6	1	7
I/D (Juru Tingkat I)	5	0	5
<b>Golongan I/Range I</b>			
II/A (Pengatur Muda)	29	21	50
II/B (Pengatur Muda Tingkat I)	89	30	119
II/C (Pengatur)	90	59	149
II/D (Pengatur Tingkat I)	36	64	100
<b>Golongan II/Range II</b>			
III/A (Penata Muda)	191	273	464
III/B (Penata Muda Tingkat I)	192	242	343
III/C (Penata)	148	192	340
III/D (Penata Tingkat I)	186	123	309
<b>Golongan III/Range III</b>			
IV/A (Pembina)	257	248	505
IV/B (Pembina Tingkat I)	33	4	37
IV/C (Pembina Utama Muda)	10	1	11
IV/D (Pembina Utama Madya)	1	0	1
IV/E (Pembina Utama)	0	0	0
<b>Golongan IV/Range IV</b>			
<b>Jumlah/Total</b>	<b>1 279</b>	<b>1 259</b>	<b>2 538</b>

Sumber/Source: Badan Kepegawaian dan Pengembangan Sumber Daya Manusia Kabupaten Lebong/State Personnel Board and Human Resources Development of Lebong Regency

GOVERNMENT

**Tabel 2.3.4 Banyaknya Personil Satpol PP di Kabupaten Lebong, 2015-2017**  
**Table** **Number of Personnel Satpol PP in Lebong Regency, 2015-2017**

*(Orang/Person)*

Uraian <i>Explanation</i>	2015	2016	2017
(1)	(2)	(3)	(4)
Personil Satpol PP	221	221	159

Sumber/Source: Satpol PP Kabupaten Lebong / Satpol PP Office of Lebong Regency

**Tabel 2.3.5 Rincian Personil Satpol PP Tubei di Kabupaten Lebong, 2015-2017**  
**The Official Detail of Personnel Satpol PP Tubei in Lebong Regency, 2015-2017**

*(Orang/Person)*

Uraian <i>Explanation</i>	2015		2016		2017	
	(1)	(2)	(3)	(4)	(4)	(4)
	L	P	L	P	L	P
Menurut Pendidikan						
- S-3	-	-	-	-	-	-
- S-2	-	-	-	-	1	1
- S-1	8	1	4	-	18	2
- Diploma	-	1	-	-	-	-
- SMA	173	22	11	-	110	18
- SMP	12	1	1	-	7	4
- SD	3	-	-	-	6	3
Menurut Golongan						
- Golongan IV	1	-	-	-	2	-
- Golongan III	6	-	4	-	13	1
- Golongan II	12	-	11	-	9	-
- Golongan I	2	-	1	-	1	-
Menurut Eselon						
- Eselon IV	2	-	2	-	5	-
- Eselon III	1	-	1	-	4	-
- Eselon II	-	-	-	-	1	-

Sumber/Source: Satpol PP Kabupaten Lebong / Satpol PP Office of Lebong Regency

## 2.4 PERIZINAN/*ALLOWANCE*

**Tabel 2.4.1** Jumlah Permintaan Perizinan Menurut Jenis Izin di Kabupaten Lebong, 2016-2017  
*Number of Requests Licensing by Type of Permit in Lebong Regency, 2016-2017*

Jenis Izin Type of Licensing	Jumlah Izin Number Licensi	
	2016	2017
(1)	(2)	(3)
Izin gangguan	441	224
Tanda daftar perusahaan (TDP)	101	86
Surat izin usaha perdagangan (SIUP)	210	175
Tanda Daftar Industri (TDI)	358	0
Izin Mendirikan Bangunan (IMB)	2	94
Izin Usaha Jasa Konstruksi (IUJK)	13	12
Izin Praktek Dokter	6	4
Izin Toko Obat	29	2
Izin Usaha Mineral Batuan Bukan Logam	96	
<b>Jumlah/Total</b>		<b>592</b>

Sumber/Source: Dinas Penanaman Modal dan Pelayanan Terpadu Satu Pintu Kabupaten Lebong/*Investment Office and one-door integrated Service of Lebong Regency*

**Tabel 2.4.2** Jumlah Permintaan Izin Gangguan (HO) Menurut Bulan di Kabupaten Lebong, 2017  
**Table** *Disturbance Permit Request number (HO) By Month in Lebong Regency, 2017*

<b>Bulan</b> <i>Month</i>	<b>Jumlah Izin</b> <i>Number Licensi</i>
(1)	(2)
Januari	59
Februari	24
Maret	45
April	23
Mei	31
Juni	36
Juli	6
Agustus	-
September	-
Oktober	-
November	-
Desember	-
<b>Jumlah/Total</b>	<b>224</b>

Sumber/Source: Dinas Penanaman Modal dan Pelayanan Terpadu Satu Pintu Kabupaten Lebong/*Investment Office and one-door integrated Service of Lebong Regency*

**Tabel 2.4.3 Jumlah Permintaan Tanda Daftar Perusahaan (TDP) Menurut Bulan di Kabupaten Lebong, 2017**  
***Demand Company Registration Number (TDP) According Month. in Lebong Regency, 2017***

Bulan Month	Jumlah Izin Number Licensi
(1)	(2)
Januari	8
Februari	8
Maret	15
April	2
Mei	6
Juni	10
Juli	2
Agustus	6
September	5
Oktober	2
November	13
Desember	9
<b>Jumlah/Total</b>	<b>86</b>

Sumber/Source: Dinas Penanaman Modal dan Pelayanan Terpadu Satu Pintu Kabupaten Lebong/*Investment Office and one-door integrated Service of Lebong Regency*



**Tabel 2.4.4** Jumlah Permintaan Surat Izin Usaha Perdagangan (SIUP) Menurut Bulan di Kabupaten Lebong, 2017  
**Table** *Number of Requests Trade Permit (License) According Month in Lebong Regency, 2017*

<b>Bulan</b> <i>Month</i>	<b>Jumlah Izin</b> <i>Number Licensi</i>
(1)	(2)
Januari	26
Februari	15
Maret	26
April	7
Mei	12
Juni	11
Juli	3
Agustus	9
September	13
Oktober	13
November	24
Desember	16
<b>Jumlah/Total</b>	<b>175</b>

Sumber/Source: Dinas Penanaman Modal dan Pelayanan Terpadu Satu Pintu Kabupaten Lebong/*Investment Office and one-door integrated Service of Lebong Regency*

**Tabel 2.4.5** Jumlah Permintaan Izin Tanda Daftar Industri (TDI) Menurut Bulan di Kabupaten Lebong, 2017  
**Number of Requests Permission Industrial Registry (TDI) According Month in Lebong Regency, 2017**

Bulan Month	Jumlah Izin Number Licensi
(1)	(2)
Januari	-
Februari	-
Maret	-
April	-
Mei	-
Juni	-
Juli	-
Agustus	-
September	-
Oktober	-
November	-
Desember	-
<b>Jumlah/Total</b>	-

Sumber/Source: Dinas Penanaman Modal dan Pelayanan Terpadu Satu Pintu Kabupaten Lebong/*Investment Office and one-door integrated Service of Lebong Regency*

**Tabel 2.4.6** Jumlah Permintaan Izin Mendirikan Bangunan (IMB) dan Izin Bangunan (IB) Menurut Bulan di Kabupaten Lebong, 2017  
*Number of Requests Building Permit (IMB) According Month in Lebong Regency, 2017*

Bulan Month	Jumlah Izin Number of Licenses	Jenis Izin Type of Licenses
(1)	(2)	(3)
Januari	–	–
Februari	1	IMB
Maret	–	–
April	27	IMB
Mei	–	–
Juni	9	IMB
Juli	–	–
Agustus	6	IMB
September	–	–
Oktober	37	IMB
November	2	IMB
Desember	18	IMB
<b>Jumlah/Total</b>	<b>94</b>	

Sumber/Source: Dinas Penanaman Modal dan Pelayanan Terpadu Satu Pintu Kabupaten Lebong/*Investment Office and one-door integrated Service of Lebong Regency*



**KEPENDUDUKAN DAN KETENAGAKERJAAN**  
*Population and Employment*

**3**



**Sex  
Ratio**

**104**



**Sex Ratio 104.**

Jumlah Lelaki 4% Lebih Banyak Dari Jumlah Perempuan



**Angkatan Kerja yang  
Menganggur dengan  
Pendidikan SMA Ke Atas**





**PENJELASAN TEKNIS**

1. Sumber utama data kependudukan adalah sensus penduduk yang dilaksanakan setiap sepuluh tahun sekali. Sensus penduduk telah dilaksanakan sebanyak enam kali sejak Indonesia merdeka, yaitu tahun 1961, 1971, 1980, 1990, 2000, dan 2010.

Di dalam sensus penduduk, pencacahan dilakukan terhadap seluruh penduduk yang berdomisili di wilayah teritorial Indonesia termasuk warga negara asing kecuali anggota korps diplomatik negara sahabat beserta keluarganya.

Metode pengumpulan data dalam sensus dilakukan dengan wawancara antara petugas sensus dengan responden dan juga melalui *e-census*. Pencatatan penduduk menggunakan konsep usual residence, yaitu konsep di mana penduduk biasa bertempat tinggal. Bagi penduduk yang bertempat tinggal tetap dicacah di mana mereka biasa tinggal, sedangkan untuk penduduk yang tidak bertempat tinggal tetap dicacah di tempat di mana mereka ditemukan petugas sensus pada malam 'Hari Sensus'. Termasuk penduduk yang tidak bertempat tinggal tetap adalah

**TECHNICAL NOTES**

1. *The main source of demographic data is population census, which is conducted every ten years. Population Census has been conducted six times since Indonesia's independence: 1961, 1971, 1980, 1990, 2000, and 2010.*

*The population census enumerates all residents who domicile in the entire territory of Indonesia including foreign citizens except the diplomatic corps members and their families.*

*The method of data collection in a population census involves interviewing respondents and conducting e-census. Enumeration of the population uses the concept of "usual residence", which is the concept of "places where people usually live". De jure was applied to the permanent residents, while de facto was applied to non-permanent residents. The permanent residents were enumerated in place where they normally live, the non-permanent residents were enumerated where they were found by the enumerators, on the night of 'Census Date'. The non permanent residents include homeless people, ship crew, boat people, remote*

tuna wisma, awak kapal berbendera Indonesia, penghuni perahu/rumah apung, masyarakat terpencil/terasing, dan pengungsi. Bagi mereka yang mempunyai tempat tinggal tetap dan sedang bepergian ke luar wilayah lebih dari enam bulan, tidak dicacah di tempat tinggalnya, tetapi dicacah di tempat tujuannya. Untuk tahun yang tidak dilaksanakan sensus penduduk, data kependudukan diperoleh dari hasil proyeksi penduduk. Proyeksi penduduk merupakan suatu perhitungan ilmiah yang didasarkan pada asumsi dari komponen-komponen perubahan penduduk, yaitu kelahiran, kematian, dan migrasi. Proyeksi penduduk Indonesia 2010–2035 menggunakan data dasar penduduk hasil SP2010.

*area community, and internally displaced persons. Those who had permanent residence and had been travelling away from their home for six months or more were not enumerated in their permanent place, but in the place where they were during the census.*

*For the periods where the population census is not conducted, population projection is done to estimate population during those years. The population projection is an estimate based on the demographic components, such as birth, death, and migration. Indonesia's 2010–2035 population projection used the 2010 Population Census as the base population.*

1. **Penduduk Kabupaten Lebong** adalah semua orang yang berdomisili di wilayah teritorial Lebong selama 6 bulan atau lebih dan atau mereka yang berdomisili kurang dari 6 bulan tetapi bertujuan menetap.
2. **Laju pertumbuhan penduduk** adalah angka yang menunjukkan persentase penambahan penduduk dalam jangka waktu tertentu.
2. **The population of Lebong Regency** are all residents of the entire territory of Lebong who have stayed for six months or longer, and those who intended to stay more than six months even though their length of stay is less than six months.
3. **The growth rate of population** is the number that show percentage of population growth within a specified period.



3. **Kepadatan penduduk** adalah rasio banyaknya penduduk per kilometer persegi.
4. **Population density** is ratio of population per square kilometer.
4. **Rasio jenis kelamin** adalah perbandingan antara penduduk laki-laki dan penduduk perempuan pada suatu wilayah dan waktu tertentu. Biasanya dinyatakan dengan banyaknya penduduk laki-laki untuk 100 penduduk perempuan.
5. **Sex ratio** is the ratio of males population to females population in a given area and time, usually expressed as the number of males for every 100 females.
5. **Distribusi penduduk** adalah pola persebaran penduduk di suatu wilayah, baik berdasarkan batas-batas geografis maupun berdasarkan batas-batas administrasi pemerintahan.
6. **Population distribution** is the pattern of population distribution in an area, either by geographic boundaries or by government administrative boundaries.
6. **Komposisi penduduk** adalah pola persebaran penduduk menurut karakteristiknya, contoh: penduduk menurut kelompok umur, penduduk menurut jenis kelamin
7. **Population composition** is the pattern of population distribution by its characteristics, example: population by age group, population by sex
7. **Penduduk usia kerja** adalah penduduk yang berumur 15 tahun ke atas.
8. **Working age population** is persons of 15 years and over.
8. **Angkatan kerja** adalah penduduk usia kerja (15 tahun ke atas) yang bekerja, punya pekerjaan namun sementara tidak bekerja, dan pengangguran.
9. **Labor force or economically active** are persons of 15 years and over, who in the previous week were working, temporarily absent from work but having jobs, and

*unemployment.*

9. **Bekerja** adalah kegiatan ekonomi yang dilakukan oleh seseorang dengan maksud memperoleh atau membantu memperoleh pendapatan atau keuntungan dan lamanya bekerja paling sedikit 1 jam secara terus menerus dalam seminggu yang lalu (termasuk pekerja keluarga tanpa upah yang membantu dalam suatu usaha/kegiatan ekonomi).
10. **Jumlah jam kerja seluruhnya** adalah jumlah jam kerja yang digunakan untuk bekerja (tidak termasuk jam kerja istirahat resmi dan jam kerja yang digunakan untuk hal-hal di luar pekerjaan).
11. **Lapangan usaha** adalah bidang kegiatan dari pekerjaan/tempat bekerja di mana seseorang bekerja. Klasifikasi lapangan usaha mengikuti Klasifikasi Baku Lapangan Usaha Indonesia (KBLI) dalam 1 digit.
12. **Status pekerjaan** adalah kedudukan seseorang dalam unit usaha/kegiatan dalam melakukan pekerjaan.
13. **Berusaha sendiri tanpa dibantu orang lain** adalah bekerja atau
10. **Working** is economic activity conducted by a person and intended to earn income by doing work or helping to do work at least one hour continuously during the reference week (including unpaid family worker/s for any economic activity).
11. **Total working hours** is the total hours spent by an employee to perform all jobs (excluding the time used for other activities which are not classified as work).
12. **Industry** is field of a person's activity or establishment. The classification of industries follows the Indonesia Standard Industrial Classification (KBLI) in one digit.
13. **Employment status** is the status of a person at his place of work or establishment where he was employed.
14. **Own-account worker** is a person who works at his own risk without

berusaha dengan menanggung risiko secara ekonomis, yaitu dengan tidak kembalinya ongkos produksi yang telah dikeluarkan dalam rangka usahanya tersebut, serta tidak menggunakan pekerja dibayar maupun pekerja tak dibayar, termasuk yang sifat pekerjaannya memerlukan teknologi atau keahlian khusus.

*assisted by paid per mount worker or unpaid worker include technical job or skill job.*

14. **Berusaha dibantu buruh tidak tetap/buruh tidak dibayar** adalah bekerja atau berusaha atas risiko sendiri, dan menggunakan buruh/pekerja tak dibayar dan atau buruh/pekerja tidak tetap.

15. **Employer assisted by temporary workers/unpaid worker** is a person who works at his own risk and assisted by temporary worker/unpaid worker.

15. **Berusaha dibantu buruh tetap/buruh dibayar** adalah berusaha atas risiko sendiri dan mempekerjakan paling sedikit satu orang buruh/pekerja tetap yang dibayar.

16. **Employer assisted by permanent workers/paid workers** is a person who does his business at her/his own risk at least one assisted by paid permanent worker.

16. **Buruh/karyawan/pegawai** adalah seseorang yang bekerja pada orang lain atau instansi/kantor/ perusahaan secara tetap dengan menerima upah/gaji baik berupa uang maupun barang. Buruh yang tidak mempunyai majikan tetap, tidak digolongkan sebagai buruh/karyawan, tetapi sebagai pekerja bebas. Seseorang dianggap

17. **Employee** is a person who work permanently for other people or institution/office/ company and gains some money/cash or goods as wage/salary. Labor who have no permanent employer is not categorized as a laborer/ worker/employee but casual worker. A laborers in general is considered to have a permanent

## POPULATION AND EMPLOYMENT

memiliki majikan tetap jika memiliki 1 (satu) majikan (orang/rumah tangga) yang sama dalam sebulan terakhir, khusus pada sektor bangunan batasannya tiga bulan. Apabila majikannya instansi/lembaga, boleh lebih dari satu.

*employer if he has the same employer during the past month, particularly for building construction sector is 3 months. If the employer is an institution, more than 1 (one) employer is allowed.*

17. **Pekerja bebas** adalah seseorang yang bekerja pada orang lain/majikan/institusi yang tidak tetap (lebih dari 1 majikan dalam sebulan terakhir) di usaha pertanian baik berupa usaha rumah tangga maupun bukan usaha rumah tangga, ataupun di nonpertanian atas dasar balas jasa dengan menerima upah atau imbalan baik berupa uang maupun barang, dan baik dengan sistem pembayaran harian maupun borongan

18. **Casual employee** is a person who does not work permanently for other people/employer/ institution (more than 1 employer during the last 1 month) in agricultural sector, either home industry or not home industry, or in non-agricultural sector based on remuneration paid with money or goods, and based on daily or contact payment system.

18. **Pekerja tak dibayar** adalah seseorang yang bekerja membantu usaha untuk memperoleh penghasilan/keuntungan yang dilakukan oleh salah seorang anggota rumah tangga atau bukan anggota rumah tangga tanpa mendapat upah/gaji baik berupa uang maupun barang.

19. **Unpaid worker** is a person who intended to work without pay, either with money or good, in an establishment run by other members of the family, relative or neighbour.

**ULASAN**

Penduduk Kabupaten Lebong pada tahun 2017 mencapai 107 600 jiwa (diluar Kecamatan Padang Bano, sedangkan pada tahun 2016 mencapai 111 063 jiwa (Masih termasuk Padang Bano). Rasio jenis kelamin penduduk Kabupaten Lebong pada tahun 2017 sebesar 104. Hal ini menunjukkan bahwa setiap 100 penduduk perempuan terdapat 104 penduduk laki-laki. Dari 12 kecamatan yang ada di Kabupaten Lebong, rasio jenis kelamin tertinggi adalah di Kecamatan Pinang Belapis yaitu 110. Sedangkan rasio jenis kelamin diatas 105 ada di Pinang Belapis, Pelabai, Lebong atas dan Rimbo pengadang masing-masing 123, 111, dan 106 untuk Pelabai, Lebong Atas dan Rimbo Pengadang.

Angkatan kerja adalah penduduk yang berumur 15 tahun ke atas yang bekerja, sementara tidak bekerja atau sedang mencari pekerjaan. Penduduk kurang dari 15 tahun meski telah bekerja guna memenuhi kebutuhan hidupnya tidak termasuk dalam angkatan kerja. Angkatan kerja sebagai bagian dari aspek demografi memiliki kecenderungan meningkat atau menurun sesuai perubahan yang dialami oleh penduduk. Hal ini dikarenakan

**DESCRIPTION**

*The population of Lebong Regency in 2017 reaches 107,600 people, while in 2016 reaches 111,063 (Include Padang Bano Regency). The population sex ratio in Lebong Regency in 2017 is 104. This shows that for every 100 female population, there are 104 male population. Of the 12 subdistrict in Lebong Regency, subdistrict with the highest sex ratio is in Pinang Belapis , which is 110. The sex ratio above 105 is in Pinang Belapis, Pelabai, Lebong atas dan Rimbo Pengadang respectively 123, 111, and 106 for Pelabai, Lebong Atas, dan Rimbo Pengadang.*

*The labor force is the population aged 15 years or above who are currently working, not working temporarily, or looking for jobs. The population aged below 15 who are working to meet their needs are not included as the labor force. The labor force as part of demography have the tendency to increase or decrease in accordance with the changes experienced by the population. This is due to natural factors, such as birth, death, and population shifting.*

*The unemployment rate is defined as the population of working age who are looking for jobs, preparing businesses,*

## POPULATION AND EMPLOYMENT

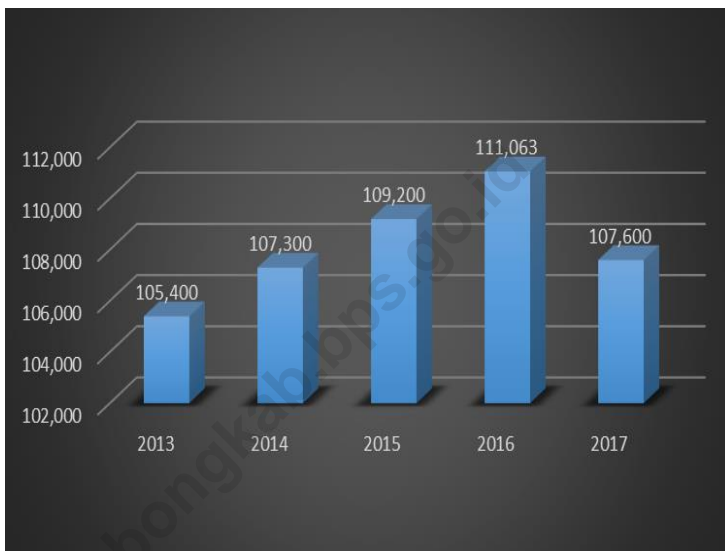
faktor alamiah, yakni kelahiran, kematian, dan pergeseran jumlah penduduk.

*finding it impossible to get a job but have not started working yet.*

Angka pengangguran didefinisikan sebagai penduduk usia kerja yang mencari pekerjaan, mempersiapkan usaha, merasa tidak mungkin mendapat pekerjaan namun belum mulai bekerja.

<https://lebongkab.bps.go.id>

**Gambar 4** Perkembangan Jumlah Penduduk di Kabupaten Lebong (jiwa), 2013-2017  
*Picture* **Population Growth in Lebong Regency (people), 2013-2017**



3.1 KEPENDUDUKAN/*POPULATION*

**Tabel 3.1.1 Jumlah Penduduk Menurut Kecamatan di Kabupaten Lebong, 2013-2017**  
**Table Number of Population by District in Lebong Regency, 2013-2017**

Kecamatan <i>Districts</i> (1)	(JIWA/PERSON)				
	2013* (2)	2014* (3)	2015* (4)	2016* (5)	2017* (5)
RIMBO PENGADANG	4 850	4 907	4 962	5 016	5,105
TOPOS	6 073	6 164	6 253	6 340	6,453
LEBONG SELATAN	14 392	14 671	14 949	15 223	15,494
BINGIN KUNING	10 199	10 371	10 543	10 711	10,902
LEBONG TENGAH	10 574	10 720	10 865	11 004	11,200
LEBONG SAKTI	8 863	9 038	9 214	9 386	9,554
LEBONG ATAS	4 886	5 041	5 200	5 361	5,456
PADANG BANO	5 140	5 211	5 280	5 348	-
PELABAI	6 775	7 002	7 234	7 467	7,602
LEBONG UTARA	16 279	16 503	16 723	16 934	17,236
AMEN	7 348	7 513	7 678	7 843	7,983
URAM JAYA	5 349	5 428	5 506	5 583	5,682
PINANG BELAPIS	4 672	4 732	4 791	4 847	4,933
<b>Jumlah/Total</b>	<b>105 400</b>	<b>107 300</b>	<b>109 200</b>	<b>111 063</b>	<b>107.600</b>

\* Angka Sementara (Merupakan Hasil Proyeksi Angka SP-2010)



**Tabel 3.1.2 Jumlah Penduduk, Luas Wilayah, dan Kepadatan Penduduk Menurut Kecamatan di Kabupaten Lebong, 2017\***  
**Number of Population, Area, and Density by District in Lebong Regency, 2017**

Kecamatan <i>Districts</i>	Penduduk (jiwa) <i>Population</i>	Luas (Km <sup>2</sup> ) <i>Width</i>	Kepadatan Penduduk (Jiwa/Km <sup>2</sup> ) <i>Population Density</i>
(1)	(2)	(3)	(4)
RIMBO PENGADANG	5 105	13,548	376,81
TOPOS	6 453	21,422	301,23
LEBONG SELATAN	15 494	27,982	553,71
BINGIN KUNING	10 902	10,090	1 080,48
LEBONG TENGAH	11 200	7,126	1 571,71
LEBONG SAKTI	9 554	5,568	1 715,88
LEBONG ATAS	5 456	3,040	1 794,74
PELABAI	7 602	3,860	1 969,43
LEBONG UTARA	17 236	3,713	4642,07
AMEN	7 983	1,658	4 814,84
URAM JAYA	5 682	7,158	793,80
PINANG BELAPIS	4 933	54,307	90,84
<b>Jumlah/Total</b>	<b>107 600</b>	<b>159,472</b>	<b>674,73</b>

Sumber/Source: BPS Provinsi Bengkulu/BPS Bengkulu Province

**Tabel 3.1.3 Jumlah Penduduk dan Rasio Jenis Kelamin Menurut Kecamatan di Kabupaten Lebong, 2017**  
**Table Population and Sex Ratio by Subdistrict in Lebong Regency, 2017**

Kecamatan Subdistrict	Jenis Kelamin/Sex			Rasio Jenis Kelamin Sex Ratio
	Laki-Laki Male	Perempuan Female	Jumlah Total	
(1)	(2)	(3)	(4)	(5)
RIMBO PENGADANG	2 621	2 484	5,105	106
TOPOS	3 256	3 197	6,453	102
LEBONG SELATAN	7 914	7 580	15,494	104
BINGIN KUNING	5 500	5 402	10,902	102
LEBONG TENGAH	5 672	5 528	11,200	103
LEBONG SAKTI	4 799	4 755	9,554	101
LEBONG ATAS	2 802	2 654	5,456	106
PELABAI	3 903	3 699	7,602	106
LEBONG UTARA	8 692	8 544	17,236	102
AMEN	4 038	3 945	7,983	102
URAM JAYA	2 834	2 848	5,682	100
PINANG BELAPIS	2 586	2 347	4,933	110
<b>Lebong</b>	<b>54 617</b>	<b>52 983</b>	<b>107 600</b>	<b>104</b>

Sumber/Source: Proyeksi Penduduk di Kabupaten Lebong/Population Projection in Lebong Regency

**Tabel 3.1.4 Jumlah Penduduk Menurut Kelompok Umur dan Jenis Kelamin di Kabupaten Lebong, 2017**  
**Number of Population by Group Age and Sex, in Lebong Regency, 2017**

(Jiwa/Person)

Kelompok Umur <i>Group Age</i>	Jenis Kelamin <i>Sex</i>		Jumlah <i>Total</i>
	Laki-Laki	Perempuan	
	<i>Male</i>	<i>Female</i>	
(1)	(2)	(3)	(4)
0-4	5,006	4,932	9,938
5-9	5,342	5,043	10,385
10-14	5,124	5,036	10,160
15-19	4,870	4,551	9,421
20-24	4,583	4,236	8,819
25-29	4,820	4,636	9,456
30-34	4,421	4,457	8,878
35-39	4,601	4,304	8,905
40-44	3,726	3,758	7,484
45-49	3,349	3,185	6,534
50-54	2,996	2,737	5,733
55-59	2,184	2,026	4,210
60-64	1,449	1,352	2,801
65-69	908	917	1,825
70-74	626	816	1,442
75+	612	997	1,609
<b>Jumlah/Total</b>	<b>54,617</b>	<b>52,983</b>	<b>107,600</b>

Sumber/Source: BPS Provinsi Bengkulu/BPS Bengkulu Province

**Tabel 3.1.5** **Persentase Penduduk 10 Tahun Ke Atas Menurut Jenis Kelamin dan Status Perkawinan di Kabupaten Lebong, 2017**  
**Table** **Percentage of Population Upper 10 Years Old by Gender and Status of Marriage in Lebong Regency, 2017**

Umur	Belum Kawin	Kawin	Cerai Hidup	Cerai Mati
(1)	(2)	(3)	(4)	(5)
Laki-laki	33,87	60,48	3,15	2,50
Perempuan	24,68	63,24	3,28	8,80
<b>Laki-Laki dan Perempuan</b>	<b>29,36</b>	<b>61,84</b>	<b>3,21</b>	<b>5,59</b>

Sumber/Source: Susenas, BPS Provinsi Bengkulu/Susenas, BPS Bengkulu Province

**Tabel 3.1.6** **Persentase Penduduk Berumur 15-49 Tahun Menurut Jenis Kelamin dan Status Perkawinan di Kabupaten Lebong, 2017**  
**Percentage of Population 15-49 Years Old by Gender and Status of Marriage in Lebong Regency, 2017**

Umur	Belum Kawin	Kawin	Cerai Hidup	Cerai Mati
(1)	(2)	(3)	(4)	(5)
Laki-laki	33,92	61,83	3,16	1,08
Perempuan	20,45	74,73	3,51	1,32
<b>Laki-Laki dan Perempuan</b>	<b>27,36</b>	<b>68,11</b>	<b>3,33</b>	<b>1,20</b>

Sumber/Source: Susenas, BPS Provinsi Bengkulu/Susenas, BPS Bengkulu Province

## 3.2 KETENAGAKERJAAN/EMPLOYMENT

**Tabel 3.2.1 Jumlah Penduduk Berumur 15 Tahun Keatas Menurut Jenis Kegiatan Selama Seminggu yang Lalu dan Jenis Kelamin di Kabupaten Lebong, 2017**  
**Population Aged 15 Years and Over by Type of Activity During The Previous Week and Sex in Lebong Regency, 2017**

Kegiatan Utama Main Activity	Jenis Kelamin/Sex		
	Laki-laki Male	Perempuan Female	Jumlah Total
(1)	(2)	(3)	(4)
<b>Angkatan Kerja/Economically Active</b>	<b>36.675</b>	<b>22.187</b>	<b>58.862</b>
Bekerja/Working	35.669	21.091	56.760
Pengangguran Terbuka/Unemployment	1.006	1.096	2.102
<b>Bukan Angkatan Kerja Economically Inactive</b>	<b>5.462</b>	<b>18.313</b>	<b>23.775</b>
Sekolah/Attending School	2.568	2.584	5.152
Mengurus Rumah Tangga/Housekeeping	1.326	14.593	15.919
Lainnya/Others	1.568	1.136	2.704
<b>Jumlah/Total</b>	<b>42.137</b>	<b>40.500</b>	<b>82.637</b>
<b>Tingkat Partisipasi Angkatan Kerja Economically Active Participation Rate</b>	<b>87.04</b>	<b>54.78</b>	<b>71.23</b>
<b>Tingkat Pengangguran/Unemployment Rate</b>	<b>2.74</b>	<b>4.94</b>	<b>3.57</b>

Sumber/Source: Survei Angkatan Kerja Nasional Agustus/August National Labor Force Survey

**Tabel 3.2.2 Banyaknya Penduduk Berumur 15 Tahun ke Atas yang Termasuk Angkatan Kerja Menurut Kelompok Umur dan Jenis Kelamin di Kabupaten Lebong, 2016-2017**  
***Number of Population Aged 15 Years and Over included Ecomically Active by Aged Group and Sex in Lebong Regency, 2016-2017***

Kelompok Umur <i>Aged Group</i>	2016*		2017		Jumlah <i>Total</i>
	Laki-Laki <i>Male</i>	Perempuan <i>Female</i>	Laki-Laki <i>Male</i>	Perempuan <i>Female</i>	
(1)	(2)	(3)	(4)	(5)	(6)
15-19	-	-	2,833	774	2,833
20-24	-	-	3,615	2.055	3,615
25-29	-	-	4.845	1.434	4.845
30-34	-	-	5.889	2.954	5.889
35-39	-	-	2.775	3.715	2.775
40-44	-	-	4.934	3.216	4.934
45-49	-	-	3.705	2.776	3.705
50-54	-	-	2.860	1.331	2.860
55-59	-	-	1.615	1.653	1.615
60+	-	-	3.604	2.279	3.604
<b>Jumlah/ <i>Total</i></b>	-	-	<b>36.675</b>	<b>22.187</b>	<b>36.675</b>

\*Tahun 2016 angka level kabupaten tidak dilakukan penghitungan

Sumber/Source: Survei Angkatan Kerja Nasional Agustus/August National Labor Force Survey

**Tabel 3.2.3 Banyaknya Penduduk Berumur 15 Tahun ke Atas yang Bekerja Selama Seminggu yang lalu Menurut Kelompok Umur dan Jenis Kelamin di Kabupaten Lebong, 2016-2017**  
**Table** **Number of Population Aged 15 Years and Over Who Worked During the Previous Week by Aged Group and Sex in Lebong Regency, 2016-2017**

Kelompok Umur <i>Aged Group</i>	2016*		2017	
	Laki-Laki <i>Male</i>	Perempuan <i>Female</i>	Laki-Laki <i>Male</i>	Perempuan <i>Female</i>
(1)	(2)	(3)	(4)	(5)
15-19	-	-	2.530	336
20-24	-	-	3.067	1.930
25-29	-	-	4.690	1.258
30-34	-	-	5.889	2.778
35-39	-	-	2.775	3.644
40-44	-	-	4.934	3.216
45-49	-	-	3.705	2.666
50-54	-	-	2.860	1.331
55-59	-	-	1.615	1.653
60+	-	-	3.604	2.279
<b>Jumlah/Total</b>	-	-	<b>35.669</b>	<b>21.091</b>

\*Tahun 2016 angka level kabupaten tidak dilakukan penghitungan

Sumber/Source: Survei Angkatan Kerja Nasional Agustus/August National Labor Force Survey



**Tabel 3.2.4 Banyaknya Penduduk Berumur 15 Tahun ke Atas yang Bekerja Selama Seminggu yang Lalu Menurut Status Pekerjaan Utama dan Jenis Kelamin di Kabupaten Lebong, 2016-2017**  
***Number of Population Aged 15 Years and Over Who Worked During the Previous Week by Main Employment Status and Sex in Lebong Regency, 2016-2017***

Status Pekerjaan Utama <i>Main Employment Status</i>	2016*		2017	
	Laki-Laki <i>Male</i>	Perempuan <i>Female</i>	Laki-Laki <i>Male</i>	Perempuan <i>Female</i>
(1)	(2)	(3)	(4)	(5)
Berusaha Sendiri	-	-	11.481	4.367
Berusaha Dibantu Buruh Tidak Tetap/ Buruh Tidak Dibayar	-	-	8.812	3.069
Berusaha Dibantu Buruh Tetap/Buruh Dibayar	-	-	500	228
Buruh/Karyawan/ Pegawai	-	-	7.655	3.885
Pekerja pertanian dan non pertanian	-	-	801	1.394
Pekerja Tak Dibayar	-	-	1.810	7.944
<b>Jumlah/Total</b>	-	-	<b>35.669</b>	<b>21.091</b>

\*Tahun 2016 angka level kabupaten tidak dilakukan penghitungan

Sumber/Source: Survei Angkatan Kerja Nasional Agustus/August National Labor Force Survey

**Tabel 3.2.5 Banyaknya Penduduk Berumur 15 Tahun ke Atas yang Bekerja Selama Seminggu yang Lalu Menurut Lapangan Pekerjaan Utama dan Jenis Kelamin di Kabupaten Lebong, 2016-2017**  
***Number of Population Aged 15 Years and Over Who Worked During the Previous Week by Main Employment Status and Sex in Lebong Regency, 2016-2017***

Lapangan Usaha <i>Business Field</i>	2016*		2017	
	Laki-Laki <i>Male</i>	Perempuan <i>Female</i>	Laki-Laki <i>Male</i>	Perempuan <i>Female</i>
(1)	(2)	(3)	(4)	(5)
Pertanian, Kehutanan, Perburuan Dan Perikanan	-	-	16.537	11.063
Industri Pengolahan	-	-	1.612	853
Perdagangan Besar, Eceran, Rumah Makan Dan Hotel	-	-	2.142	5.051
Jasa	-	-	3.610	3.727
Lainnya (Pertambangan Dan Penggalian, Listrik, Gas Dan Air, Dll)	-	-	11.768	397
<b>Jumlah/Total</b>	-	-	<b>35.669</b>	<b>21.091</b>

\*Tahun 2016 angka level kabupaten tidak dilakukan penghitungan

Sumber/Source: Survei Angkatan Kerja Nasional Agustus/August National Labor Force Survey

**Tabel 3.2.6 Pencari Kerja Dirinci Menurut Kelompok Umur Tahun 2016**  
**Table Job Seeker by Aged Group in 2016**

Kelompok Umur	Jumlah
(1)	(2)
15-19	112
20-29	468
30-44	153
45-54	40
55+	13
<b>JUMLAH</b>	<b>786</b>

Sumber: Buku Database Ketenagakerjaan Tahun 2016

**Tabel 3.2.7 Pencari Kerja Dirinci Menurut Kelompok Umur Tahun 2016**  
**Table Job Seeker by Aged Group in 2016**

Katagori	Jumlah
(1)	(2)
Pendaftaran	786
Lowongan	-
Penempatan	-

Sumber: Buku Database Ketenagakerjaan Tahun 2016

**BAB**  
*Chapter*

**SOSIAL**  
*Social* **4**

POSYANDU  
117

**Facilities Kesehatan Terbanyak  
Di Kabupaten Lebong Tahun**

*Most Health Facilities*

*in* **LEBONG REGENCY**



**Kasus Penyakit Terbanyak di Kab. Lebong**

*Most Disease Cases in Lebong Regency*

TEKANAN  
DARAH  
TINGGI

**306**





## PENJELASAN TEKNIS

1. **Tidak/belum pernah sekolah** adalah mereka yang tidak pernah atau belum pernah terdaftar dan tidak pernah atau belum pernah aktif mengikuti pendidikan di suatu jenjang pendidikan formal. Termasuk juga yang tamat/belum tamat taman kanak-kanak tetapi tidak melanjutkan ke sekolah dasar.
2. **Masih bersekolah** adalah mereka yang terdaftar dan aktif mengikuti pendidikan formal dan nonformal (Paket A, B, atau C), baik pendidikan dasar, menengah maupun pendidikan tinggi. Bagi mahasiswa yang sedang cuti dianggap masih bersekolah.
3. **Tidak bersekolah lagi** adalah mereka yang pernah terdaftar dan aktif mengikuti pendidikan di suatu jenjang pendidikan formal dan nonformal (Paket A, B, atau C), tetapi pada saat pencacahan tidak lagi terdaftar dan tidak aktif mengikuti pendidikan.
4. **Tamat sekolah** adalah menyelesaikan pelajaran yang ditandai dengan lulus ujian akhir pada kelas atau tingkat terakhir suatu jenjang pendidikan di sekolah

## TECHNICAL NOTES

1. **Not/never attending school** is someone who has never attended or never been registered in a formal education, such as primary, secondary, and tertiary education. Those who just completed kindergarten are considered as never attended school.
2. **Attending school** is someone who is currently attending primary, secondary, or tertiary education, including package A, package B, or package C. College student who postpones his/her study is considered as attending school.
3. **Not attending school anymore** is someone who had enrolled and participated in formal and non-formal education in the past including package A, package B, or package C, but currently does not attend school.
4. **Completed particular level of education** is someone who has completed particular level of education in private or public school and accepting graduation

negeri maupun swasta dengan mendapatkan tanda tamat belajar/ijazah. Seseorang yang belum mengikuti pelajaran pada kelas tertinggi tetapi telah mengikuti ujian akhir dan lulus dianggap tamat sekolah.

5. **Dapat membaca dan menulis** artinya dapat membaca dan menulis kata-kata/kalimat sederhana dengan suatu aksara tertentu.

6. **Rumah Sakit** adalah tempat pemeriksaan dan perawatan kesehatan, biasanya berada di bawah pengawasan dokter/tenaga medis, yang melayani penderita yang sakit untuk berobat rawat jalan atau rawat inap.

7. **Puskesmas (Pusat Kesehatan Masyarakat)** adalah unit pelaksana teknis dinas kesehatan kabupaten/kota yang mempunyai fungsi utama sebagai penyelenggara pelayanan kesehatan tingkat pertama. Wilayah kerja puskesmas maksimal adalah satu kecamatan dan untuk dapat menjangkau wilayah kerjanya, puskesmas mempunyai jaringan pelayanan yang meliputi unit Puskesmas Pembantu (Pustu), unit Puskesmas Keliling (Puskel), dan unit bidan desa/komunitas (Peraturan

*certificate. Someone who has never attended the highest grade but passed the final exam is considered as completed particular level of education.*

5. **Able to read and write** is the ability to read and write at least a simple sentence in any letter of alphabets.

6. **Hospital** is a place for health check, usually controlled/supervised by doctors/medical personnel to serve the ill patients to get outpatient or inpatient treatment services.

7. **Public Health Center** is technical implementation unit of regency health department that have the primary function as a first-level health care providers. The working area standard of public health center is one district and to reach their working areas, public health centers have a service network covering subsidiary of public health center, mobile public health center units, and midwife units (Regulation of the Minister of Health of Indonesia Number 75



Menteri Kesehatan RI No. 75 Tahun 2014 Tentang Pusat Kesehatan Masyarakat).

*Year 2014 about Public Health Center).*

8. **Imunisasi** adalah memasukkan kuman atau racun penyakit tertentu yang sudah dilemahkan (vaksin) ke dalam tubuh dengan cara disuntik atau diminum (diteteskan dalam mulut) dengan maksud agar terjadi kekebalan tubuh terhadap penyakit tersebut.
9. **BCG (Bacillus Calmette Guerin)** merupakan vaksinasi untuk mencegah penyakit TBC, diberikan pada bayi baru lahir atau anak, dengan suntikan pada kulit pangkal lengan atas. Bekas suntikan kemudian akan membentuk tonjolan kecil jaringan parut pada kulit lengan atas. Suntikan BCG diberikan kepada anak sebanyak 1 kali.
10. **DPT (Difteri, Pertusis, Tetanus)** merupakan vaksin untuk mencegah penyakit Difteri, Pertusis, dan Tetanus yang diberikan pada bayi berumur 3 bulan ke atas, dengan suntikan pada paha, diulang 1 bulan dan 2 bulan kemudian, sehingga suntikan imunisasi DPT lengkap pada balita berjumlah 3 kali (kadang-kadang selang waktu antar
8. **Immunization** is putting enervated microbe of a certain disease into human body by injection or drinking (dropping into mouth) to make the body immune to that disease.
9. **BCG (Bacillus Calmette Guerin)** is a vaccine to prevent TBC disease, given to newborns or children, by injection at the base of the skin of the upper arm. Injection site will form little bumps of scar tissue in the skin of the upper arm. BCG injections given to children 1 times.
10. **DPT (Diphtheria, Pertussis, Tetanus)** is a vaccine to prevent the diphtheria, pertussis, and tetanus disease, given to infants aged 3 months and above, with a shot in the thigh, repeated one month and two months later, so that the complete DPT immunization shots at toddler totaling 3 times (sometimes the

suntikan bisa lebih dari 1 bulan).

*time interval between injections can be more than 1 month).*

**11. Peristiwa tindak pidana yang dilaporkan** ialah setiap peristiwa yang diterima kepolisian dari laporan masyarakat, atau peristiwa dimana pelakunya tertangkap tangan oleh kepolisian.

**11. Reported crime incidence** includes all criminal cases reported and received by police office, and all crimes caught by police.

**12. Jumlah tindak pidana** menggambarkan jumlah kasus tindak pidana yang terjadi pada kurun waktu tertentu.

**12. Crime total** refers to the number of criminal cases occurring during a given period.

**13. Persentase penyelesaian tindak pidana**

**13. Crime clearance rate**

$$= \frac{\text{Jumlah tindak pidana yang diselesaikan}}{\text{Jumlah peristiwa tindak pidana yang dilaporkan}} \times 100\%$$

$$= \frac{\text{Number of cleared criminal cases}}{\text{Number of reported criminal cases}} \times 100\%$$

Persentase penyelesaian peristiwa tindak pidana menyatakan persentase penyelesaian tindak pidana oleh polisi. Suatu tindak pidana dinyatakan sebagai kasus yang selesai di tingkat kepolisian, apabila:

*Crime clearance rate refers to percentage of crime clearance by police. A criminal case is categorized as a cleared case by police, if:*

1. berkas perkaranya sudah siap untuk diserahkan atau telah diserahkan kepada kejaksaan;
2. dalam hal delik aduan, pengaduannya dicabut dalam tenggang waktu yang telah

1. All documents are ready to submit or already submitted to justice court;
2. In the case of attense that warrants complaint, the complaint was withdraw within a given period state in the law;
3. The case was cleared by police based on the principle of

ditentukan menurut undang-undang;

3. telah diselesaikan oleh kepolisian berdasarkan azas *plichtmatigheid* (kewajiban berdasarkan kewenangan hukum);
  4. kasus yang dimaksud tidak termasuk kompetensi kepolisian
  5. tersangka meninggal dunia;
  6. kasus kadaluwarsa.
- 
14. **Bencana Alam** adalah peristiwa atau serangkaian peristiwa yang mengancam dan mengganggu kehidupan/penghidupan masyarakat yang disebabkan oleh faktor alam antara lain berupa gempa bumi, tsunami, gunung meletus, banjir, kekeringan, angin topan, dan tanah longsor sehingga mengakibatkan kerugian materi maupun non-materi.
  15. **Korban meninggal** adalah orang yang dilaporkan tewas atau meninggal dunia akibat bencana.
  16. **Korban hilang** adalah orang yang dilaporkan hilang atau tidak ditemukan atau tidak diketahui keberadaannya setelah terjadi bencana.
  17. **Korban luka/sakit** adalah orang
- 
- plichtmatigheid (obligation on the basis of law outhority);*
  4. *The case was not the responsibility of police office;*
  5. *The suspect died;*
  6. *The case was out of date.*
- 
14. **Natural Disaster** is an event or series of events that threaten and disrupt the lives and livelihoods caused by natural factors such as: *earthquake, tsunami, volcanic eruption, flood, flash flood, drought, typhoon/cyclone, and landslide so it can lead to result in loss of material and non-material.*
  15. **Fatality** is a person reported killed or death in the wake of a disaster.
  16. **Missing person** is a person reported missing or who cannot be located or who cannot be accounted for in the wake of a disaster.
  17. **Casualty** is a person suffering injury

## SOCIAL

yang mengalami luka-luka atau sakit, dalam keadaan luka ringan, luka sedang maupun luka parah/berat, baik yang berobat jalan maupun rawat inap.

*or illness, in a state of light injury, moderate injury, or heavy injury, which is undergoing treatment as either an outpatient or inpatient.*

18. **Rusak Berat** adalah kriteria kerusakan yang mengakibatkan bangunan roboh atau sebagian besar komponen struktur rusak.

18. **Severely damaged** is the criteria of damage that resulted most buildings collapsed or damaged its structural components.

19. **Rusak sedang** adalah kriteria kerusakan yang mengakibatkan sebagian kecil komponen struktur rusak, dan komponen penunjang rusak namun bangunan masih tetap berdiri.

19. **Damaged** is the criteria of damage that resulted defective fraction of structural components and supporting components damaged, but the building still stands.

20. Rusak ringan adalah kriteria kerusakan yang mengakibatkan sebagian komponen struktur retak (struktur masih bisa digunakan) dan bangunan masih tetap berdiri.

20. **Lightly damaged** is the criteria of damage that resulted partially cracked structural components, but the structure still can be used and the building still stands.

21. Untuk mengukur kemiskinan, BPS menggunakan konsep kemampuan memenuhi kebutuhan dasar (*basic needs approach*). Dengan pendekatan ini, kemiskinan dipandang sebagai ketidakmampuan dari sisi ekonomi untuk memenuhi kebutuhan dasar makanan dan bukan makanan yang diukur dari sisi pengeluaran. Metode yang digunakan adalah menghitung Garis

21. To measure poverty, BPS-Statistics Indonesia has used the concept of basic needs approach. Therefore, poverty is viewed as economic inability to fulfill food and non-food basic needs which are measured by consumption/expenditure. The method used is calculating poverty line, which consists of two components that are Food Poverty Line (FPL) and Non-Food Poverty

Kemiskinan (GK), yang terdiri dari dua komponen yaitu Garis Kemiskinan Makanan (GKM) dan Garis Kemiskinan Non-Makanan (GKNM). Penghitungan Garis Kemiskinan dilakukan secara terpisah untuk daerah perkotaan dan perdesaan.

*Line (NFPL). The poverty line was calculated separately for urban and rural areas.*

22. **Penduduk miskin** adalah penduduk yang memiliki rata-rata pengeluaran per kapita per bulan di bawah Garis Kemiskinan.
22. *A person whose expenditure per capita per month is below the poverty line is considered to be poor.*
23. **Garis Kemiskinan Makanan (GKM)** merupakan nilai pengeluaran kebutuhan minimum makanan yang disetarakan dengan 2.100 kkalori per kapita per hari. Garis Kemiskinan Non-Makanan (GKNM) adalah kebutuhan minimum untuk perumahan, sandang, pendidikan, kesehatan, dan kebutuhan dasar lainnya.
23. *The Food Poverty Line refers to the daily minimum requirement of 2,100 kcal per capita per day. The Non-Food Poverty Line refers to the minimum requirement for household necessities for clothing, education, health, and other basic individual needs.*
24. Ukuran Kemiskinan
- a. **Head Count Index (HCI- $P_0$ )** adalah persentase penduduk miskin yang berada di bawah Garis Kemiskinan (GK).
- a. *Head Count Index (HCI- $P_0$ ) simply measures the percentage of the population that is counted as poor, often denoted by  $P_0$ .*
- b. **Indeks Kedalaman Kemiskinan (Poverty Gap Index- $P_1$ )** merupakan ukuran rata-rata kesenjangan pengeluaran masing-masing penduduk miskin
- b. *Poverty Measures*  
*Poverty Gap Index- $P_1$  measures the extent to which individuals fall below the poverty line (the poverty gaps) as a proportion of*

terhadap garis kemiskinan. Semakin tinggi nilai indeks, semakin jauh rata-rata pengeluaran penduduk dari garis kemiskinan.

- c. **Indeks Keparahan Kemiskinan (Poverty Severity Index-P<sub>2</sub>)** memberikan gambaran mengenai penyebaran pengeluaran di antara penduduk miskin. Semakin tinggi nilai indeks, semakin tinggi ketimpangan pengeluaran di antara penduduk miskin.

Foster-Greer-Thorbecke (1984) merumuskan suatu ukuran yang digunakan untuk mengukur tingkat kemiskinan sebagai berikut:

$$P_a = \frac{1}{n} \sum_{i=1}^q \left[ \frac{z - y_i}{z} \right]^a$$

dimana:

a=0, 1, 2

z=Garis kemiskinan

y<sub>i</sub>=Rata-rata pengeluaran perkapita sebulan penduduk yang berada di bawah garis kemiskinan (i=1,2,...,q), y<sub>i</sub> < z

q=Banyaknya penduduk yang berada di bawah garis kemiskinan

n=Jumlah penduduk

the poverty line. Higher value of the index shows that the gap between average expenditure of the poor and the poverty line is wider.

- c. **Poverty Severity Index-P<sub>2</sub>** describes inequality among the poor. This is simply a weighted sum of poverty gaps (as a proportion of the poverty line), where the weights are the proportionate poverty gaps themselves. Hence, by squaring the poverty gap index, the measure implicitly puts more weight on observations that fall well below the poverty line. Higher value of the index shows that inequality among the poor is higher.

Foster-Greer-Thorbecke (1984) developed poverty measures that may be written as:

$$P_a = \frac{1}{n} \sum_{i=1}^q \left[ \frac{z - y_i}{z} \right]^a$$

where:

a=0, 1, 2

z=the poverty line

y<sub>j</sub>=Average expenditure per capita per month of the poor (i=1,2,...,q),

y<sub>j</sub> < z

Jika  $a=0$ , diperoleh *Head Count Index* ( $P_0$ ), jika  $a=1$  diperoleh indeks kedalaman kemiskinan (*Poverty Gap Index*- $P_1$ ) dan jika  $a=2$  disebut indeks keparahan kemiskinan (*Poverty Severity Index*- $P_2$ ).

$q$ =the number of poor  
 $n$ =the total population

*if  $a=0$  is obtained Head Count Index ( $P_0$ ), if  $a=1$  is obtained Poverty Gap Index- $P_1$ , and if  $a=2$  is obtained Poverty Severity Index- $P_2$ .*

25. **Indeks Pembangunan Manusia** (IPM) menjelaskan bagaimana penduduk dapat mengakses hasil pembangunan dalam memperoleh pendapatan, kesehatan, pendidikan dan sebagainya. IPM diperkenalkan oleh UNDP pada tahun 1990 dan dipublikasikan secara berkala dalam laporan tahunan Human Development Report (HDR). IPM dibentuk oleh 3 (tiga) dimensi dasar: Umur panjang dan hidup sehat; pengetahuan; dan standar hidup layak.

25. **The Human Development Index** (HDI) explains how people can access development results in obtaining income, health, education and so forth. HDI was introduced by United Nations Development Programme (UNDP) in 1990 and published periodically in the annual report of the Human Development Report. HDI was formed by three basic dimensions: a long and healthy life; knowledge; and a decent standard of living.

## ULASAN

## DESCRIPTION

Keadaan sosial penduduk Kabupaten Lebong digambarkan dalam beberapa variabel antara lain pendidikan, kesehatan dan keluarga berencana, keamanan, agama dan fasilitas layanan sosial.

Fasilitas kesehatan merupakan salah satu tolak ukur dalam pencapaian pelaksanaan pembangunan di Kabupaten Lebong. Pada tahun 2017 terdapat satu buah rumah sakit pemerintah di wilayah Kabupaten Lebong. Sedangkan fasilitas kesehatan lainnya yaitu puskesmas, puskesmas pembantu, poskesdes, dan posyandu masing-masing sebanyak 13, 27, 22 dan 117.

Di bidang Keluarga Berencana (KB), berdasarkan data dari Badan Pemberdayaan Perempuan, Perlindungan Anak, Pengendalian Penduduk dan Keluarga Berencana (DP3A, DALDUK, dan KB) Kabupaten Lebong menunjukkan bahwa persentase akseptor aktif terhadap pasangan usia subur pada tahun 2017 sebesar 73 persen. Dengan jumlah peserta KB aktif atau akseptor aktif di Kabupaten Lebong sebanyak 13.166 pasangan. Akseptor aktif di Kabupaten Lebong umumnya lebih banyak menggunakan alat kontrasepsi suntik dan pil, dimana

*The social circumstances of people in Lebong Regency are described in several variables, i.e. education, health and family planning, security, religion and social service facility.*

*Health facilities are one of benchmarks of the achievements on the implementation of development Lebong Regency. In 2017 there are one unit of government hospitals in Lebong Regency. On the other hand, there are other health facilities namely 13 public health centers, 27 secondary public health centers, 22 village maternity, and 117 maternal & child health center.*

*In the sector of family planning (KB), based on data from Women's Empowerment, Children's Services, Population Control and Family Planning of Lebong Regency, it shows that percentage of active acceptors toward fertile couple have 73 persen in 2017. The number of active acceptors in Lebong Regency is as many as 13.166 pairs. Active acceptors in Lebong Regency generally user injections and pill as contraceptives, with the proportions reach 56,70 percent and 23,42 percent, respectively.*

*In the sector of security, number of crime in 2017 are 175 cases, with number of crime cleared are 110 cases.*



proporsinya masing-masing mencapai 56,70 persen dan 23,42 persen.

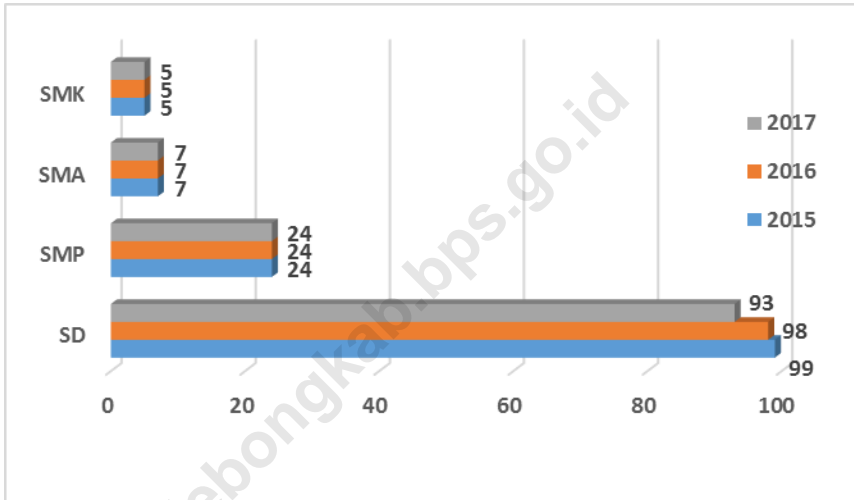
Di bidang keamanan, jumlah tindak kejahatan pada tahun 2017 sebanyak 175 kasus dengan jumlah kejahatan yang diselesaikan sebanyak 110 kasus. Jumlah kasus yang paling banyak yaitu pencurian dengan pemberatan sebanyak 56 kasus.

Jumlah agama yang dianut penduduk Kabupaten Lebong ada lima yaitu Islam, Kristen, Katholik, Hindu, dan Budha. Diantara agama-agama tersebut, Islam merupakan agama dengan jumlah pemeluk terbesar. Jumlah masjid yang terdapat di Kabupaten Lebong sebanyak 125, mushola 48, gereja protestan 1, dan gereja katolik 1.

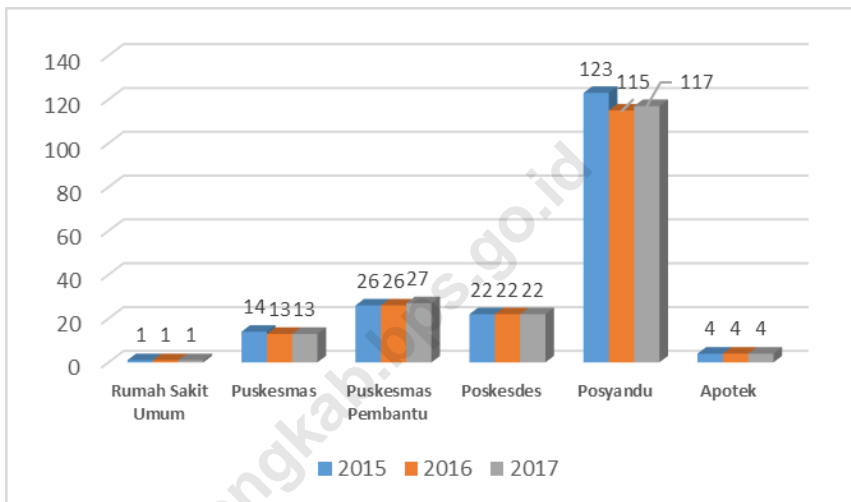
*The most crime that heavy robbing reaches 56 cases.*

*There are five religions affiliated by population in Lebong Regency; i.e. Islam, Christianity, Catholicism, Hinduism, and Buddhism. Among these religions, Islam is a religion with the largest number of followers. The number of mosque in Lebong Regency reaches 125, small mosque 48, protestan church 1, and chatolik 1.*

**Gambar 5** Jumlah Sarana Pendidikan Menurut Jenjang Pendidikan di bawah Naungan Dinas Pendidikan dan Kebudayaan di Kabupaten Lebong, 2015-2017  
*Number of Education by Education Level Shade Under Education and Culture Department of Lebong Regency, 2015-2017*



**Gambar 6** Jumlah Fasilitas Kesehatan Menurut Jenisnya di Kabupaten Lebong, 2015-2017  
**Picture** *Number of Health Facilities by Kind in Lebong Regency, 2015-2017*



**Gambar 7**    **Garis Kemiskinan dan Penduduk Miskin di Kabupaten Lebong, 2012–2017**  
*Picture*        **Poverty Line and Number of Poor People in Lebong Regency, 2012–2017**



#### 4.1 PENDIDIKAN/EDUCATION

**Tabel 4.1.1 Angka Partisipasi Murni (APM) Menurut Jenjang Pendidikan dan Jenis Kelamin di Kabupaten Lebong, 2017**  
*Net Enrolment Rate by Educational Level and Gender in Lebong Regency, 2017*

Jenjang Pendidikan <i>Educational Level</i>	Jenis Kelamin <i>Gender</i>		APM <i>Net Enrollment Rate</i>
	Laki-Laki <i>Male</i>	Perempuan <i>Female</i>	
(1)	(2)		(3)
SD/MI <i>Elementary School</i>	100,00	98,98	99,46
SMP/MTs <i>Junior High School</i>	80,89	82,04	81,42
SMA/SMK/MA <i>Senior High School</i>	61,17	62,29	61,73
Perguruann Tinggi <i>University</i>	18.51	3.48	11.48

Sumber/Source: Survei Sosial Ekonomi Nasional Kor, Maret 2017/*National Socio Economic Survey Kor, March 2017*

**Tabel 4.1.2 Angka Partisipasi Sekolah (APS) Menurut Jenjang Pendidikan dan Umur di Kabupaten Lebong, 2017**  
***School Enrollment Rates by Educational Level and Age in Lebong Regency, 2017***

Jenjang Pendidikan Educational Level	Jenis Kelamin Gender		APS School Enrollment Rate
	Laki-Laki Male	Perempuan Female	
(1)	(2)		(3)
5 - 6	54,90	46,94	51,59
7 - 12	100	98,98	99,46
13 - 15	94,69	100	97,16
16 - 18	73,73	79,07	76,38
19 - 24	22,24	10,76	16,87

Sumber/Source: Survei Sosial Ekonomi Nasional Kor, Maret 2017/National Socio Economic Survey Kor, March 2017

**Tabel 4.1.3 Jumlah Sekolah Dasar (SD) Menurut Statusnya dan Kecamatan di Kabupaten Lebong, 2017**  
*Number of Primary Schools by Status and Subdistrict in Lebong Regency, 2017*

	<b>Kecamatan Subdistricts</b>	<b>Negeri State</b>	<b>Swasta Private</b>	<b>Jumlah Total</b>
	(1)	(2)	(3)	(4)
1.	Rimbo Pengadang	5	0	5
2.	Topos	6	0	6
3.	Lebong Selatan	14	1	15
4.	Bingin Kuning	8	0	8
5.	Lebong Sakti	7	1	8
6.	Lebong Tengah	8	0	8
7.	Amen	6	0	6
8.	Uram Jaya	5	0	5
9.	Lebong Utara	11	2	13
10.	Pinang Belapis	6	0	6
11.	Pelabai	7	0	7
12.	Lebong Atas	6	0	6
<b>Jumlah/ Total</b>				
	<b>2017</b>	<b>89</b>	<b>4</b>	<b>93</b>
	2016	94	4	98
	2015	95	4	99

Sumber/Source: Dinas Pendidikan dan Kebudayaan Kabupaten Lebong/Education and Culture Department of Lebong Regency

**Tabel 4.1.4 Rasio Murid dan Guru Sekolah Dasar (SD) Menurut Status dan Kecamatan di Kabupaten Lebong, 2017**  
*Ratio of Students to Teachers of Elementary School by Status and Subdistrict in Lebong Regency, 2017*

Kecamatan <i>Districts</i>	Negeri <i>State</i>			Swasta <i>Private</i>		
	Murid <i>Students</i>	Guru <i>Teachers</i>	Rasio <i>Ratio</i>	Murid <i>Students</i>	Guru <i>Teachers</i>	Rasio <i>Ratio</i>
(1)	(2)	(3)	(4)	(5)	(6)	(7)
1. Rimbo Pengadang	514	38	13.53	0	0	0
2. Topos	739	46	16.07	0	0	0
3. Lebong Selatan	1 520	131	12.5	117	13	9
4. Bingin Kuning	978	71	13.77	0	0	0
5. Lebong Sakti	743	70	14.03	239	9	26.56
6. Lebong Tengah	1 112	73	15.23	0	0	0
7. Amen	580	50	11.6	0	0	0
8. Uram Jaya	480	41	11.71	0	0	0
9. Lebong Utara	1 740	127	14.6	114	11	10.36
10. Pinang Belapis	484	48	10.08	0	0	0
11. Pelabai	821	57	14.4	0	0	0
12. Lebong Atas	638	42	15.19	0	0	0
<b>Jumlah/ Total</b>						
<b>2017</b>	<b>10 349</b>	<b>794</b>	<b>13.63</b>	470	33	45.92
2016	10 792	886	12,2	-	-	-
2015	11 577	1 102	10,51	331	27	12,26

Sumber/Source: Dinas Pendidikan dan Kebudayaan Kabupaten Lebong/Education and Culture Office of Lebong Regency



**Tabel 4.1.5 Banyaknya Peserta dan Lulusan Ujian Sekolah Dasar (SD) Menurut Kecamatan di Kabupaten Lebong, 2017**  
*Table* **Number of Examination Participants and Graduates of Primary Schools by Subdistrict in Lebong Regency, 2017**

	<b>Kecamatan Subdistrict</b>	<b>Peserta Participants</b>	<b>Lulusan Graduates</b>
	(1)	(2)	(3)
1.	Rimbo Pengadang	76	76
2.	Topos	140	140
3.	Lebong Selatan	281	281
4.	Bingin Kuning	155	155
5.	Lebong Sakti	173	173
6.	Lebong Tengah	199	198
7.	Amen	108	108
8.	Uram Jaya	79	79
19.	Lebong Utara	280	280
10.	Pinang Belapis	74	74
11.	Pelabai	128	128
12.	Lebong Atas	99	99
	<b>Jumlah/ Total</b>	<b>1 792</b>	<b>1 791</b>

Sumber/Source: Dinas Pendidikan dan Kebudayaan Kabupaten Lebong/Education and Culture Office of Lebong Regency

**Tabel 4.1.6 Jumlah Sekolah Menengah Pertama (SMP) Menurut Statusnya dan Kecamatan di Kabupaten Lebong, 2017**  
*Table Number of Junior High Schools by Status and Subdistrict in Lebong Regency, 2017*

	Kecamatan <i>Subdistrict</i>	Negeri <i>State</i>	Swasta <i>Private</i>	Jumlah <i>Total</i>
	(1)	(2)	(3)	(4)
1.	Rimbo Pengadang	2	0	2
2.	Topos	3	0	3
3.	Lebong Selatan	2	0	2
4.	Bingin Kuning	2	0	2
5.	Lebong Sakti	2	0	2
6.	Lebong Tengah	2	0	2
7.	Amen	1	0	1
8.	Uram Jaya	1	0	1
9.	Lebong Utara	2	1	3
10.	Pinang Belapis	2	0	2
11.	Pelabai	2	0	2
12.	Lebong Atas	2	0	2
<b>Jumlah/ Total</b>				
	<b>2017</b>	<b>23</b>	<b>1</b>	<b>24</b>
	2016	23	1	24
	2015	23	1	24

Sumber/Source: Dinas Pendidikan dan Kebudayaan Kabupaten Lebong/Education and Culture Office of Lebong Regency

**Tabel 4.1.7 Rasio Murid dan Guru Sekolah Menengah Pertama (SMP) Menurut Status dan Kecamatan di Kabupaten Lebong, 2017**  
*Table Ratio of Students to Teachers of Junior High Schools by Status and Subdistrict in Lebong Regency, 2017*

Kecamatan Subdistrict	Negeri State			Swasta Private		
	Murid Students	Guru Teachers	Rasio Ratio	Murid Students	Guru Teachers	Rasio Ratio
(1)	(2)	(3)	(4)	(5)	(6)	(7)
1. Rimbo Pengadang	155	16	9.69	0	0	0
2. Topos	494	41	12.05	0	0	0
3. Lebong Selatan	660	43	15.35	0	0	0
4. Bingin Kuning	630	36	17.5	0	0	0
5. Lebong Sakti	264	18	14.67	0	0	0
6. Lebong Tengah	670	42	15.95	0	0	0
7. Amen	182	14	13	0	0	0
8. Uram Jaya	267	22	12.14	0	0	0
9. Lebong Utara	738	50	14.76	90	7	12.86
10. Pinang Belapis	273	17	16.06	0	0	0
11. Pelabai	229	23	9.96	0	0	0
12. Lebong Atas	392	25	15.68	0	0	0
<b>Jumlah/ Total</b>						
2017	<b>4 954</b>	<b>347</b>	<b>14.28</b>	<b>90</b>	<b>7</b>	<b>12.86</b>
2016	5 030	474	10,60	32	8	4
2015	5 079	468	10,85	180	9	20.00

Sumber/Source: Dinas Pendidikan dan Kebudayaan Kabupaten Lebong/Education and Culture Office of Lebong Regency

**Tabel 4.1.8 Banyaknya Ruang Kelas dan Lulusan Sekolah Menengah Pertama (SMP) Menurut Kecamatan di Kabupaten Lebong, 2017**  
**Number of Class Room and Graduated from Junior High Schools by Subdistrict in Lebong Regency, 2017**

Kecamatan Subdistrict	Negeri State		Swasta Private	
	Ruang Kelas Class Room	Lulusan Graduated	Ruang Kelas Class Room	Lulusan Graduated
(1)	(2)	(3)	(4)	(5)
1. Rimbo Pengadang	8	54	0	0
2. Topos	14	168	0	0
3. Lebong Selatan	21	188	0	0
4. Bingin Kuning	21	195	0	0
5. Lebong Sakti	10	108	0	0
6. Lebong Tengah	24	195	0	0
7. Amen	4	43	0	0
8. Uram Jaya	9	111	0	0
9. Lebong Utara	23	271	3	90
10. Pinang Belapis	5	102	0	0
11. Pelabai	8	76	0	0
12. Lebong Atas	11	112	0	0
<b>Jumlah/ Total</b>				
2017	158	1 623	3	90
2016	87	1 494	–	84
2015	180	1 564	4	19

Sumber/Source: Dinas Pendidikan dan Kebudayaan Kabupaten Lebong/Education and Culture Office of Lebong Regency

**Tabel 4.1.9 Jumlah Sekolah Menengah Atas (SMA) Menurut Statusnya dan Kecamatan di Kabupaten Lebong, 2017**  
*Table Number of Senior High Schools by Status and Subdistrict in Lebong Regency, 2017*

	<b>Kecamatan</b> <i>Subdistrict</i>	<b>Negeri</b> <i>State</i>	<b>Swasta</b> <i>Private</i>	<b>Jumlah</b> <i>Total</i>
	(1)	(2)	(3)	(4)
1.	Rimbo Pengadang	-	-	0
2.	Topos	1	-	1
3.	Lebong Selatan	1	-	1
4.	Bingin Kuning	-	-	0
5.	Lebong Sakti	1	-	1
6.	Lebong Tengah	-	-	0
7.	Amen	-	1	1
8.	Uram Jaya	-	-	0
9.	Lebong Utara	1	-	1
10.	Pinang Belapis	1	-	1
11.	Pelabai	-	-	0
12.	Lebong Atas	1	-	1
<b>Jumlah/ Total</b>				
	<b>2016</b>	<b>6</b>	<b>1</b>	<b>7</b>
	2015	6	1	7
	2014	6	1	7

Sumber/Source: Dinas Pendidikan dan Kebudayaan Kabupaten Lebong/Education and Culture Office of Lebong Regency

**Tabel 4.1.10 Jumlah Sekolah Menengah Kejuruan Menurut Status dan Kecamatan di Kabupaten Lebong, 2017**  
*Number of Vocational High Schools by Status and Subdistrict in Lebong Regency, 2017*

Kecamatan Subdistrict		Negeri State	Swasta Private	Jumlah Total
(1)		(2)	(3)	(4)
1.	Rimbo Pengadang	-	-	0
2.	Topos	-	-	0
3.	Lebong Selatan	1	-	1
4.	Bingin Kuning	-	-	0
5.	Lebong Sakti	-	-	0
6.	Lebong Tengah	1	-	1
7.	Amen	-	-	0
8.	Uram Jaya	1	-	1
9.	Lebong Utara	1	1	2
10.	Pinang Belapis	-	-	0
11.	Pelabai	-	-	0
12.	Lebong Atas	-	-	0
<b>Jumlah/ Total</b>				
<b>2016</b>		<b>4</b>	<b>1</b>	<b>5</b>
2015		4	1	5
2014		4	1	5

Sumber/Source: Dinas Pendidikan dan Kebudayaan Kabupaten Lebong/Education and Culture Office of Lebong Regency

**Tabel 4.1.11 Jumlah Raudhatul Athfal (RA)/ Bustanul Athfal (BA) Menurut Status dan Kecamatan di Kabupaten Lebong, 2017**  
***Number of School Kinder Garden by Status and Subdistrict in Lebong Regency, 2017***

	<b>Kecamatan Subdistrict</b>	<b>Negeri State</b>	<b>Swasta Private</b>	<b>Jumlah Total</b>
	(1)	(2)	(3)	(4)
1.	Rimbo Pengadang	-	-	-
2.	Topos	-	-	-
3.	Lebong Selatan	-	2	2
4.	Bingin Kuning	-	1	1
5.	Lebong Sakti	-	-	-
6.	Lebong Tengah	-	-	-
7.	Amen	-	-	-
8.	Uram Jaya	-	-	-
9.	Lebong Utara	-	-	-
10.	Pinang Belapis	-	-	-
11.	Pelabai	-	-	-
12.	Lebong Atas	-	-	-
	<b>Jumlah/ Total</b>	-	<b>3</b>	<b>3</b>

Sumber/Source: Kementerian Agama Kabupaten Lebong/Ministry of Religious Affairs Lebong Regency

**Tabel 4.1.12 Rasio Murid dan Guru Raudhatul Athfal (RA)/ Bustanul Athfal (BA) Menurut Status dan Kecamatan di Kabupaten Lebong, 2017**  
*Ratio of Students to Teachers on School Kinder Garden by Status and Subdistrict in Lebong Regency, 2017*

Kecamatan Subdistrict	Negeri State			Swasta Private		
	Murid Students	Guru Teachers	Rasio Ratio	Murid Students	Guru Teachers	Rasio Ratio
(1)	(2)	(3)	(4)	(5)	(6)	(7)
1. Rimbo Pengadang	-	-	-	-	-	-
2. Topos	-	-	-	-	-	-
3. Lebong Selatan	-	-	-	116	12	9,67
4. Bingin Kuning	-	-	-	23	12	1,91
5. Lebong Sakti	-	-	-	-	-	-
6. Lebong Tengah	-	-	-	-	-	-
7. Amen	-	-	-	-	-	-
8. Uram Jaya	-	-	-	-	-	-
9. Lebong Utara	-	-	-	-	-	-
10. Pinang Belapis	-	-	-	-	-	-
11. Pelabai	-	-	-	-	-	-
12. Lebong Atas	-	-	-	-	-	-
<b>Jumlah/ Total</b>	-	-	-	<b>139</b>	<b>14</b>	<b>9,93</b>

Sumber/Source: Kementerian Agama Kabupaten Lebong/Ministry of Religious Affairs Lebong Regency



**Tabel 4.1.13 Banyaknya Ruang Kelas dan Lulusan Raudhatul Athfal (RA)/ Bustanul Athfal (BA) Menurut Status dan Kecamatan di Kabupaten Lebong, 2017**  
**Number of Class Room and Graduated from School Kinder Garden by Status and Subdistrict in Lebong Regency, 2017**

Kecamatan Subdistrict	Negeri State		Swasta Private	
	Ruang Kelas Class Room	Lulusan Graduated	Ruang Kelas Class Room	Lulusan Graduated
(1)	(2)	(3)	(4)	(5)
1. Rimbo Pengadang	-	-	-	-
2. Topos	-	-	-	-
3. Lebong Selatan	-	-	4	30
4. Bingin Kuning	-	-	2	-
5. Lebong Sakti	-	-	-	-
6. Lebong Tengah	-	-	-	-
7. Amen	-	-	-	-
8. Uram Jaya	-	-	-	-
9. Lebong Utara	-	-	-	-
10. Pinang Belapis	-	-	-	-
11. Pelabai	-	-	-	-
12. Lebong atas	-	-	-	-
<b>Jumlah/ Total</b>	-	-	<b>6</b>	<b>30</b>

Sumber/Source: Kementerian Agama Kabupaten Lebong / Ministry of Religious Affairs Lebong Regency

**Tabel 4.1.14 Jumlah Madrasah Ibtidaiyah Menurut Status dan Kecamatan di Kabupaten Lebong, 2017**  
**Table** **Number of Madrasah Ibtidaiyah by Status and Subdistrict in Lebong Regency, 2017**

	<b>Kecamatan Subdistrict</b>	<b>Negeri State</b>	<b>Swasta Private</b>	<b>Jumlah Total</b>
	(1)	(2)	(3)	(4)
1.	Rimbo Pengadang	-	1	1
2.	Topos	-	-	-
3.	Lebong Selatan	-	2	2
4.	Bingin Kuning	-	1	1
5.	Lebong Sakti	-	-	-
6.	Lebong Tengah	-	-	-
7.	Amen	-	-	-
8.	Uram Jaya	-	-	-
9.	Lebong Utara	1	2	3
10.	Pinang Belapis	1	-	1
11.	Pelabai	-	-	-
12.	Lebong Atas	-	-	-
	<b>Jumlah/ Total</b>	<b>2</b>	<b>6</b>	<b>8</b>

Sumber/Source: Kementerian Agama Kabupaten Lebong/Ministry of Religious Affairs Lebong Regency

**Tabel 4.1.15 Rasio Murid dan Guru Madrasah Ibtidaiyah Menurut Status dan Kecamatan di Kabupaten Lebong, 2017**  
*Ratio of Students to Teachers on Madrasah Ibtidaiyah by Status and Subdistrict in Lebong Regency, 2017*

Kecamatan Subdistrict	Negeri State			Swasta Private		
	Murid Students	Guru Teachers	Rasio Ratio	Murid Students	Guru Teachers	Rasio Ratio
(1)	(2)	(3)	(4)	(5)	(6)	(7)
1. Rimbo Pengadang	-	-	-	62	6	10,33
2. Topos	-	-	-	-	-	-
3. Lebong Selatan	-	-	-	98	15	6,53
4. Bingin Kuning	-	-	-	120	9	13,33
5. Lebong Sakti	-	-	-	-	-	-
6. Lebong Tengah	-	-	-	-	-	-
7. Amen	-	-	-	-	-	-
8. Uram Jaya	-	-	-	-	-	-
9. Lebong Utara	257	16	16,06	221	19	11,63
10. Pinang Belapis	162	13	12,46	-	-	-
11. Pelabai	-	-	-	-	-	-
12. Lebong atas	-	-	-	-	-	-
<b>Jumlah/ Total</b>	<b>429</b>	<b>29</b>		<b>511</b>	<b>49</b>	<b>10,43</b>

Sumber/Source: Kementerian Agama Kabupaten Lebong / Ministry of Religious Affairs Lebong Regency

**Tabel 4.1.16** Banyaknya Ruang Kelas dan Lulusan Madrasah Ibtidaiyah Menurut Status dan Kecamatan di Kabupaten Lebong, 2017  
*Number of Class Room and Graduated from Madrasah Ibtidaiyah by Status and Subdistrict in Lebong Regency, 2017*

Kecamatan Subdistrict	Negeri State		Swasta Private	
	Ruang Kelas Class Room	Lulusan Graduated	Ruang Kelas Class Room	Lulusan Graduated
(1)	(2)	(3)	(4)	(5)
1. Rimbo Pengadang	-	-	6	10
2. Topos	-	-	-	-
3. Lebong Selatan	-	-	12	8
4. Bingin Kuning	-	-	6	18
5. Lebong Sakti	-	-	-	-
6. Lebong Tengah	-	-	-	-
7. Amen	-	-	-	-
8. Uram Jaya	-	-	-	-
9. Lebong Utara	8	27	14	28
10. Pinang Belapis	6	21	-	-
11. Pelabai	-	-	-	-
12. Lebong Atas	-	-	-	-
<b>Jumlah/ Total</b>	<b>14</b>	<b>48</b>	<b>38</b>	<b>84</b>

Sumber/Source: Kementerian Agama Kabupaten Lebong / Ministry of Religious Affairs Lebong Regency

**Tabel 4.1.17 Jumlah Madrasah Tsanawiyah Menurut Status dan Kecamatan di Kabupaten Lebong, 2017**  
**Number of Madrasah Tsanawiyah by Status and Subdistrict in Lebong Regency, 2017**

	<b>Kecamatan Subdistrict</b>	<b>Negeri State</b>	<b>Swasta Private</b>	<b>Jumlah Total</b>
	(1)	(2)	(3)	(4)
1.	Rimbo Pengadang	-	-	-
2.	Topos			
3.	Lebong Selatan	1	1	2
4.	Bingin Kuning		1	1
5.	Lebong Sakti	-	-	-
6.	Lebong Tengah	-	-	-
7.	Amen	-	-	-
8.	Uram Jaya	-	-	-
9.	Lebong Utara	1	-	1
10.	Pinang Belapis	-	-	
11.	Pelabai	-	1	1
12.	Lebong Atas	-	-	-
	<b>Jumlah/ Total</b>	<b>2</b>	<b>3</b>	<b>5</b>

Sumber/Source: Kementerian Agama Kabupaten Lebong/Ministry of Religious Affairs Lebong Regency

**Tabel 4.1.18 Rasio Murid dan Guru Madrasah Tsanawiyah Menurut Status dan Kecamatan di Kabupaten Lebong, 2017**  
*Ratio of Students to Teachers on Madrasah Tsanawiyah by Status and Subdistrict in Lebong Regency, 2017*

Kecamatan Subdistrict	Negeri State			Swasta Private		
	Murid Students	Guru Teachers	Rasio Ratio	Murid Students	Guru Teachers	Rasio Ratio
(1)	(2)	(3)	(4)	(5)	(6)	(7)
1. Rimbo Pengadang	-	-	-	-	-	-
2. Topos	-	-	-	-	-	-
3. Lebong Selatan	80	16	5	86	12	7,17
4. Bingin Kuning						
5. Lebong Sakti				51	14	3,64
6. Lebong Tengah	-	-	-	-	-	-
7. Amen	-	-	-	-	-	-
8. Uram Jaya	-	-	-	-	-	-
9. Lebong Utara	371	30	12,37	-	-	-
10. Pinang Belapis	-	-	-	-	-	-
11. Pelabai	-	-	-	40	8	5
12. Lebong Atas	-	-	-			
<b>Jumlah/ Total</b>	<b>451</b>	<b>46</b>	<b>9,80</b>	<b>177</b>	<b>34</b>	<b>5,20</b>

Sumber/Source: Kementerian Agama Kabupaten Lebong / Ministry of Religious Affairs Lebong Regency

**Tabel 4.1.19 Banyaknya Ruang Kelas dan Lulusan Madrasah Tsanawiyah Menurut Status dan Kecamatan di Kabupaten Lebong, 2017**  
*Number of Class Room and Graduated from Madrasah Tsanawiyah by Status and Subdistrict in Lebong Regency, 2017*

Kecamatan Subdistrict	Negeri State		Swasta Private	
	Ruang Kelas Class Room	Lulusan Graduated	Ruang Kelas Class Room	Lulusan Graduated
(1)	(2)	(3)	(4)	(5)
1. Rimbo Pengadang	-	-	-	-
2. Topos	-	-	-	-
3. Lebong Selatan	6	27	3	29
4. Bingin Kuning	-	-	3	31
5. Lebong Sakti	-	-	-	-
6. Lebong Tengah	-	-	-	-
7. Amen	-	-	-	-
8. Uram Jaya	-	-	-	-
9. Lebong Utara	11	81	-	-
10. Pinang Belapis	-	-	-	-
11. Pelabai	-	-	3	13
12. Lebong Atas	-	-	-	-
<b>Jumlah/ Total</b>	<b>17</b>	<b>108</b>	<b>9</b>	<b>73</b>

Sumber/Source: Kementerian Agama Kabupaten Lebong / Ministry of Religious Affairs Lebong Regency

**Tabel 4.1.20 Jumlah Madrasah Aliyah Menurut Status dan Kecamatan di Kabupaten Lebong, 2017**  
**Number of Madrasah Aliyah by Status and Subdistrict in Lebong Regency, 2017**

	<b>Kecamatan Subdistrict</b>	<b>Negeri State</b>	<b>Swasta Private</b>	<b>Jumlah Total</b>
	(1)	(2)	(3)	(4)
1.	Rimbo Pengadang	-	-	-
2.	Topos	-	-	-
3.	Lebong Selatan	-	-	-
4.	Bingin Kuning	1	-	1
5.	Lebong Sakti	-	-	-
6.	Lebong Tengah	-	-	-
7.	Amen	-	-	-
8.	Uram Jaya	-	-	-
9.	Lebong Utara	1	-	1
10.	Pinang Belapis	-	1	1
11.	Pelabai	-	-	-
12.	Lebong Atas	-	-	-
	<b>Jumlah/ Total</b>	<b>2</b>	<b>1</b>	<b>3</b>

Sumber/Source: Kementerian Agama Kabupaten Lebong/Ministry of Religious Affairs Lebong Regency



**Tabel 4.1.21 Rasio Murid dan Guru Madrasah Aliyah Menurut Status dan Kecamatan di Kabupaten Lebong, 2017**  
**Ratio of Students to Teachers on Madrasah Aliyah by Status and Subdistrict in Lebong Regency, 2017**

Kecamatan <i>Districts</i>	Negeri <i>State</i>			Swasta <i>Private</i>		
	Murid <i>Students</i>	Guru <i>Teachers</i>	Rasio <i>Ratio</i>	Murid <i>Students</i>	Guru <i>Teachers</i>	Rasio <i>Ratio</i>
(1)	(2)	(3)	(4)	(5)	(6)	(7)
1. Rimbo Pengadang	-	-	-	-	-	-
2. Topos	-	-	-	-	-	-
3. Lebong Selatan	-	-	-	-	-	-
4. Bingin Kuning	161	20	8,05	-	-	-
5. Lebong Sakti	-	-	-	-	-	-
6. Lebong Tengah	-	-	-	-	-	-
7. Amen	-	-	-	-	-	-
8. Uram Jaya	-	-	-	-	-	-
9. Lebong Utara	163	25	6,52	-	-	-
10. Pinang Belapis	-	-	-	40	15	2,67
11. Pelabai	-	-	-	-	-	-
12. Lebong Atas	-	-	-	-	-	-
<b>Jumlah/ Total</b>	<b>324</b>	<b>45</b>	<b>7,5</b>	<b>40</b>	<b>15</b>	<b>2,67</b>

Sumber/Source: Kementerian Agama Kabupaten Lebong / Ministry of Religious Affairs Lebong Regency

**Tabel 4.1.22** Banyaknya Ruang Kelas dan Lulusan Madrasah Aliyah Menurut Status dan Kecamatan di Kabupaten Lebong, 2017  
*Number of Class Room and Graduated from Madrasah Aliyah by Status and Subdistrict in Lebong Regency, 2017*

Kecamatan Subdistrict	Negeri State		Swasta Private	
	Ruang Kelas Class Room	Lulusan Graduated	Ruang Kelas Class Room	Lulusan Graduated
(1)	(2)	(3)	(4)	(5)
1. Rimbo Pengadang	-	-	-	-
2. Topos	-	-	-	-
3. Lebong Selatan	-	-	-	-
4. Bingin Kuning	6	17	-	-
5. Lebong Sakti	-	-	-	-
6. Lebong Tengah	-	-	-	-
7. Amen	-	-	-	-
8. Uram Jaya	-	-	-	-
9. Lebong Utara	7	38	-	-
10. Pinang Belapis	-	-	2	12
11. Pelabai	-	-	-	-
12. Lebong Atas	-	-	-	-
<b>Jumlah/ Total</b>	<b>13</b>	<b>85</b>	<b>2</b>	<b>12</b>

Sumber/Source: Kementerian Agama Kabupaten Lebong / Ministry of Religious Affairs Lebong Regency

## 4.2 KESEHATAN/HEALTH

**Tabel 4.2.1 Jumlah Fasilitas Kesehatan Menurut Jenisnya dan Kecamatan di Kabupaten Lebong, 2014-2017**  
*Number of Health Facilities by Kind and Subdistrict in Lebong Regency, 2014-2017*

(Buah/Unit)				
Fasilitas Kesehatan Health Facility	2014	2015	2016	2017
(1)	(2)	(3)	(4)	(5)
Rumah Sakit Umum	1	1	1	1
Rumah Sakit Swasta	-	-	-	-
Puskesmas	14	14	13	13
Puskesmas Pembantu	26	26	26	27
Poskesdes	22	22	22	22
Puskesmas Keliling	12	6	-	-
Posyandu	125	123	115	117
Apotek	4	4	4	4

Sumber/Source: Dinas Kesehatan Kabupaten Lebong/ Health Office of Lebong Regency

**Tabel 4.2.2** Jumlah Fasilitas Kesehatan Menurut Jenisnya dan Kecamatan di Kabupaten Lebong, 2017  
*Number of Health Facilities by Kind and Subdistrict in Lebong Regency, 2017*

Kecamatan Subdistrict	Rumah Sakit Hospital	Puskesmas Public Health Centre	Puskesmas Pembantu Secondary Public Health Center	Puskesmas Keliling Moving Public Health Center	Posyandu Maternal & Child Health Center	Poskesdes Village Maternity	Apotek pharmacy
(1)	(2)	(3)	(4)	(5)	(6)	(7)	(8)
1. Rimbo Pengadang	-	1	3	-	6	3	-
2. Topos	-	1	1	-	8	2	-
3. Lebong Selatan	-	2	1	-	14	1	-
4. Bingin Kuning	-	1	3	-	11	2	-
5. Lebong Sakti	1	1	2	-	9	2	-
6. Lebong Tengah	-	1	3	-	11	2	-
7. Amen	-	1	1	-	10	1	-
8. Uram Jaya	-	1	1	-	7	1	-
9. Lebong Utara	-	1	5	-	18	1	4
10. Pinang Belapis	-	1	3	-	8	4	-
11. Pelabai	-	1	1	-	9	3	-
12. Lebong Atas	-	1	3	-	6	0	-
<b>Jumlah/Total</b>	<b>1</b>	<b>12</b>	<b>27</b>	<b>-</b>	<b>-</b>	<b>22</b>	<b>4</b>

Sumber/Source: Dinas Kesehatan Kabupaten Lebong/ Health Office of Lebong Regency

**Tabel 4.2.3 Banyaknya Tenaga Kesehatan Menurut Jenis Tenaga Kerja Kesehatan dan Kecamatan di Kabupaten Lebong, 2017**  
*Number of Health Personal by Kind Profession and Subdistrict in Lebong Regency, 2017*

Jenis Tenaga Kesehatan <i>Profession</i>	2014	2015	2016	2017
(1)	(2)	(3)	(4)	(5)
Dokter Umum	6	10	9	6
Dokter Spesialis	-	-	-	-
Dokter Gigi	-	-	-	-
Sarjana Keperawatan	25	14	14	25
Paramedik Perawat	99	92	91	99
Bidan	49	55	52	49
Tenaga Kefarmasian	2	9	6	2
Tenaga Gizi	9	13	11	9
Sarjana Kesehatan Masyarakat	33	39	34	33
Sarjana Sanitasi	1	5	3	1
Tenaga Teknis Medis	-	1	5	-
Fisioterapis	-	2	-	-
<b>Jumlah/ Total</b>	<b>224</b>	<b>240</b>	<b>225</b>	<b>224</b>

Sumber/Source: Dinas Kesehatan Kabupaten Lebong/ Health Office of Lebong Regency

**Tabel 4.2.4 Jumlah Tenaga Kesehatan Menurut Jenisnya dan Pelayanan Kesehatan Kecamatan di Kabupaten Lebong, 2017**  
*Number of Health Personal by Kinds Profession and Subdistrict in Lebong Regency, 2017*

Kecamatan Subdistrict	Dokter Umum General Doctor	Dokter Spesialis Specialist Doctor	Dokter Gigi Dentist	Sarjana Keperawatan Nursing Scolars	Paramedik Perawat Nurse	Bidan Midwife
(1)	(2)	(3)	(4)	(5)	(6)	(7)
1. Rimbo Pengadang	1	-	-	1	14	8
2. Topos	1	-	-	3	12	13
3. Lebong Selatan	1	-	-	7	15	18
4. Bingin Kuning	-	-	-	-	6	2
5. Lebong Sakti	1	-	-	1	14	8
6. Lebong Tengah	-	-	-	-	4	7
7. Amen	1	-	-	4	10	8
8. Uram Jaya	-	-	-	4	3	5
9. Lebong Utara	2	-	-	4	8	23
10. Pinang Belapis	1	-	1	2	3	10
11. Pelabai	-	-	-	4	9	9
12. Lebong Atas	1	-	-	4	12	8
<b>Jumlah/ Total</b>	<b>9</b>	<b>-</b>	<b>1</b>	<b>35</b>	<b>110</b>	<b>129</b>

LANJUTAN TABEL/*Table Continued* : 4.2.4

Kecamatan <i>Subdistrict</i>	Tenaga Kefarmasian <i>Pharmaceu- tical</i>	Tenaga Gizi <i>Nutrition</i>	Sarjana Kesehatan Masyarakat <i>Bachelor of Public Health</i>	Sarjana Sanitasi <i>Bachelor of Sanitation</i>	Tenaga Teknis Medis <i>Medical Technical Personnel</i>	Fisioterapis <i>Physiotherapist</i>
(1)	(2)	(3)	(4)	(5)	(6)	(7)
1. Rimbo Pengadang	3	1	4	-	-	-
2. Topos	-	1	3	-	-	-
3. Lebong Selatan	3	2	9	1	-	-
4. Bingin Kuning	-	1	7	-	-	-
5. Lebong Sakti	-	-	6	1	-	-
6. Lebong Tengah	-	2	4	-	-	-
7. Amen	2	1	6	1	-	-
8. Uram Jaya	-	1	4	-	-	-
9. Lebong Utara	-	3	9	1	1	-
10. Pinang Belapis	1	-	2	-	-	-
11. Pelabai	-	1	2	-	-	-
12. Lebong Atas	-	2	3	-	-	-
<b>Jumlah/Total</b>	<b>9</b>	<b>15</b>	<b>59</b>	<b>4</b>	<b>1</b>	<b>-</b>

Sumber/*Source*: Dinas Kesehatan Kabupaten Lebong/ *Health Office of Lebong Regency*

**Tabel 4.2.5 Banyaknya Kelahiran Menurut Penolong Kelahiran di Kabupaten Lebong, 2017**  
**Table** **Numbers of Birth by Birth Supporter in Lebong Regency, 2017**

Kecamatan Subdistrict	Tenaga Kesehatan Health Workers	Non Tenaga Kesehatan Non-Health Workers	Jumlah Total	Persentase Tenaga Kesehatan Percentage of Health Workers
(1)	(2)	(3)	(4)	(5)
1. Rimbo Pengadang	106	-	106	5,83
2. Topos	83	-	83	4,56
3. Lebong Selatan	235	-	235	12,92
4. Bingin Kuning	164	-	164	9,02
5. Lebong Sakti	157	-	157	8,63
6. Lebong Tengah	229	-	229	12,59
7. Amen	139	-	139	7,64
8. Uram Jaya	94	-	94	5,17
9. Lebong Utara	314	-	314	17,26
10. Pinang Belapis	75	-	75	4,12
11. Pelabai	130	-	130	7,15
12. Lebong Atas	93	-	93	5,11
<b>Jumlah/Total</b>	<b>1 819</b>	<b>-</b>	<b>1 819</b>	<b>100,00</b>

Sumber/Source: Dinas Kesehatan Kabupaten Lebong/ Health Office of Lebong Regency



**Tabel 4.2.6 Data RSUD Kabupaten Lebong, 2015-2017**  
**Table General Hospital Data in Lebong Regency, 2015-2017**

Uraian Discription	2015	2016	2017
(1)	(2)	(3)	(4)
Tenaga Kesehatan (orang)	4	9	4
- Dokter umum*	1	1	1
- Dokter Gigi*	4	7	4
- Dokter Spesialis*	8	34	8
- Bidan	25	76	25
- Perawat	12	18	12
- Tenaga Kesehatan Masyarakat	4	9	4
- Farmasi	2	3	2
- Tenaga gizi	1	4	1
- Radiologi	3	7	3
- Analis	5	7	5
- Tenaga kesehatan lainnya	4	9	4

LANJUTAN TABEL/*Table Continued* : 4.2.6

Uraian <i>Discription</i>	2015	2016	2017
(1)	(2)	(3)	(4)
Jumlah Ruang Inap (ruang)			
- VIP	5	5	5
- Tanpa Kelas	20	20	20
Jumlah Pasien (orang)			
- Instalasi Rawat jalan	5 935	8 053	7 735
- Instalasi Rawat Inap	1 298	1 598	1 244
- Instalasi Kebidanan	352	421	570

*\*Tidak Termaksud Tenaga Kesehatan Yang Ada di Dinkes Kab Lebong*

Sumber/Source: RSUD Kabupaten Lebong/*General Hospital of Lebong Regency*

**Tabel 4.2.7 Jumlah Penderita Rawat Inap dan Hari Perawatan di RSUD Kabupaten Lebong, 2017**  
**Numbers of Patient Care and Care Day at General Hospital Lebong Regency, 2017**

Uraian <i>Discription</i>	Penderita Rawat Inap <i>In Patient Care</i>				Jumlah Hari Perawatan <i>Total Care Day</i>
	Masuk <i>Admision</i>	Keluar <i>Discharge</i>			
		Hidup <i>Life</i>	Dirujuk <i>Treated</i>	Meninggal <i>Died</i>	
(1)	(2)	(3)	(4)	(5)	(6)
Januari	124	122	7	2	475
Februari	96	93	3	3	400
Maret	100	96	8	4	433
April	83	82	4	1	388
Mei	78	77	12	1	400
Juni	78	77	3	1	307
Juli	81	75	3	6	395
Agustus	105	104	8	1	452
September	104	103	0	1	405
Oktober	139	139	7	0	492
November	108	107	3	1	381
Desember	128	127	9	1	354
<b>Jumlah/ Total</b>	<b>1 244</b>	<b>1 202</b>	<b>67</b>	<b>22</b>	<b>4 882</b>

Sumber/Source: RSUD Kabupaten Lebong/General Hospital of Lebong Regency

**Tabel 4.2.8 Jumlah Kunjungan Penderita Rawat Jalan Menurut Klinik di RSUD Kabupaten Lebong, 2016-2017**  
**Number of Out Patient Visit at General Hospital Lebong Regency, 2016-2017**

<b>Uraian</b> <i>Discription</i>	<b>2016</b>	<b>2017</b>
(1)	(2)	(3)
Penyakit dalam	2308	1 886
Kesehatan anak	419	444
Bedah	901	1 137
Kebidanan/kandungan	1087	1 749
Mata/ Syaraf	-/588	-/373
Gigi	853	784
Umum	1 717	1 362
Rawat Darurat	2 677	2 731
Keluarga Berencana	-	-
Radiologi	1 372	1 881
<b>Jumlah/ Total</b>		

Sumber/Source: RSUD Kabupaten Lebong/General Hospital of Lebong Regency

**Tabel 4.2.9 Jumlah Kasus 10 Penyakit Terbanyak di Kabupaten Lebong, 2017**  
**Table** **2017**  
**Number of Cases of the 10 Most Diseases in Lebong Regency, 2017**

<b>Jenis Penyakit</b> <i>The Type of Disease</i>		<b>Jumlah Kasus</b> <i>Number of Cases</i>
(1)		(2)
1.	Tekanan Darah Tinggi/ <i>Hypertension</i>	306
2.	Diabetes Melitus	260
3.	Dispepsia	187
4.	Tb. Paru	178
5.	Hipertensi Heart Disease (HHD)	132
6.	Stroke Non Himoragik (SNH)	74
7.	Infeksi Saluran Kencing (ISK)	52
8.	Penyakit Paru Obstruktif Kronis (PPOK)	44
9.	Gastroesophageal Reflux Disease (GERD)	40
10.	Hipertiroid	20
<b>Jumlah/ Total</b>		<b>1 293</b>

Sumber/Source: RSUD Kabupaten Lebong/*General Hospital of Lebong Regency*

**Tabel 4.2.10 Jumlah Bayi Lahir, Bayi Berat Badan Lahir Rendah (BBLR), BBLR Dirujuk, dan Bergizi Buruk di Kabupaten Lebong, 2017**  
**Number of Births, Babies with Low Birth Weights (LBW), Treated LBW, and Malnutrition Cases in Lebong Regency, 2017**

	Kecamatan Subdistrict	Bayi Lahir Births	BBLR/LBW		Gizi Buruk Malnutrition
			Jumlah Total	Dirujuk Treated	
	(1)	(2)	(3)	(4)	(5)
1.	Rimbo Pengadang	106	1	-	-
2.	Topos	81	4	-	-
3.	Lebong Selatan	237	1	-	1
4.	Bingin Kuning	177	1	-	-
5.	Lebong Sakti	157	4	-	-
6.	Lebong Tengah	231	4	-	2
7.	Amen	137	1	-	1
8.	Uram Jaya	94	0	-	-
9.	Lebong Utara	310	0	-	-
10.	Pinang Belapis	86	4	-	-
11.	Pelabai	132	2	-	1
12.	Lebong Atas	95	3	-	-
<b>Jumlah / Total</b>		<b>1 843</b>	<b>25</b>	-	<b>5</b>

Sumber/Source: Dinas Kesehatan Kabupaten Lebong/ Health Office of Lebong Regency

**Tabel 4.2.11 Jumlah Balita yang Pernah Mendapat Imunisasi Menurut Jenis Imunisasi di Kabupaten Lebong, 2017**  
**Number of Toddler Who Have Been Immunized By Kind of Immunization in Lebong Regency, 2017**

Kecamatan Subdistrict	BCG	DPT			HIB/HB		
		1	2	3	1	2	3
(1)	(2)	(3)	(4)	(5)	(6)	(7)	(8)
1. Rimbo Pengadang	83	91	80	69	91	80	69
2. Topos	83	95	91	91	95	91	91
3. Lebong Selatan	275	279	273	234	279	273	234
4. Bingin Kuning	192	190	163	152	190	163	152
5. Lebong Sakti	136	122	109	105	122	109	105
6. Lebong Tengah	164	160	151	136	160	151	136
7. Amen	135	130	136	137	130	136	137
8. Uram Jaya	83	82	83	83	82	83	83
9. Lebong Utara	312	310	325	301	310	325	301
10. Pinang Belapis	100	94	89	88	94	89	88
11. Pelabai	126	110	122	122	110	122	122
12. Lebong Atas	101	99	99	99	99	99	99
<b>Jumlah / Total</b>	<b>1 790</b>	<b>1 762</b>	<b>1 721</b>	<b>1 617</b>	<b>1 762</b>	<b>1 721</b>	<b>1 617</b>

LANJUTAN TABEL/ *Table Continued* : 4.2.11

Kecamatan Subdistrict	Polio				Campak
	1	2	3	4	
	(1)	(9)	(10)	(11)	
1. Rimbo Pengadang	83	91	80	68	104
2. Topos	83	95	91	91	81
3. Lebong Selatan	175	279	273	233	288
4. Bingin Kuning	192	190	163	152	187
5. Lebong Sakti	136	122	109	105	143
6. Lebong Tengah	164	160	151	149	164
7. Amen	135	130	136	137	133
8. Uram Jaya	83	82	83	83	83
9. Lebong Utara	312	310	325	301	318
10. Pinang Belapis	100	94	89	88	97
11. Pelabai	125	97	122	122	122
12. Lebong Atas	101	99	99	99	99
<b>Jumlah / Total</b>	<b>1 789</b>	<b>1 749</b>	<b>1 721</b>	<b>1 628</b>	<b>1 819</b>

Sumber/Source: Dinas Kesehatan Kabupaten Lebong/ *Health Office of Lebong Regency*



**Tabel 4.2.12 Target dan Realisasi Imunisasi di Kabupaten Lebong, 2017**  
*Table Target and Realization of Immunization in Lebong Regency, 2017*

Imunisasi <i>Immunization</i>	Target <i>Target</i>	Realisasi <i>Realization</i>	
		Jumlah <i>Total</i>	Persentase <i>Persentase(%)</i>
(1)	(2)	(3)	(4)
DPT HB/ HB I	95 %	1 762	-
DPT HB/ HB II	95 %	1 721	-
DPT HB/ HB III	95 %	1 617	-
TT Ibu Hamil I	95 %	1 212	-
TT Ibu Hamil II	95 %	1 187	-
TT Calon Pengantin I	-	-	-
TT Calon Pengantin II	-	-	-
Polio I	95 %	1 789	-
Polio II	95 %	1 749	-
Polio III	95 %	1 721	-
Polio IV	95 %	1 628	-
Measless (Campak)	95 %	1 819	-
Bias I (Campak)	95 %	2 034	-
Bias II (DT Kelas I)	95 %	2 029	-
Bias II (TD Kelas II)	95 %	1 997	-
Bias II (TD Kelas III)	-	-	-

Sumber/Source: Dinas Kesehatan Kabupaten Lebong/ *Health Office of Lebong Regency*

**Tabel 4.2.13 Jumlah Ibu Hamil, Melakukan Kunjungan K1, Melakukan Kunjungan K4, Kurang Energi Kronis (KEK), dan Mendapat Tablet Zat Besi (Fe) di Kabupaten Lebong, 2014-2017**  
*Number of Pregnant Women, Those with One Visit and four Visits of Antenatal Care, Chronic Energy Deficiency (CED), and Receiving Iron Supplement in Lebong Regency, 2014-2017*

Tahun Year	Jumlah Ibu Hamil Pregnant Women	Melakukan Kunjungan K1 One Visit	Melakukan Kunjungan K4 Four Visits	Kurang Energi Kronis (KEK) Chronic Energy Deficiency (CED)	Mendapat Zat Besi (Fe) Receiving Iron Supplement
(1)	(2)	(3)	(4)	(5)	(6)
2014	2 022	1 948	1 804	-	1 912
2015	2 233	2 112	1 883	-	2 153
2016	2 119	1 948	1 738	-	1 992
2017	2 223	2 060	1 846	-	2 027

Sumber/Source: Dinas Kesehatan Kabupaten Lebong/ Health Office of Lebong Regency

**Tabel 4.2.14 Jumlah Ibu Hamil, Melakukan Kunjungan K1, Melakukan Kunjungan K4, Kurang Energi Kronis (KEK), dan Mendapat Tablet Zat Besi (Fe) di Kabupaten Lebong, 2017**  
***Number of Pregnant Women, Those with One Visit and four Visits of Antenatal Care, Chronic Energy Deficiency (CED), and Receiving Iron Supplement in Lebong Regency, 2017***

	Kecamatan Subdistrict	Jumlah Ibu Hamil Number of Pregnant Women	Melakukan Kunjungan K1 Visit K1	Melakukan Kunjungan K4 Visit K4	Kurang Energi Kronis (KEK) Less Chronic Energy	Mendapat Zat Besi (Fe) Get Fe
	(1)	(2)	(3)	(4)	(5)	(6)
1.	Rimbo Pengadang	101	91	71	-	62
2.	Topos	128	109	58	-	109
3.	Lebong Selatan	314	275	243	-	274
4.	Bingin Kuning	215	230	209	-	230
5.	Lebong Sakti	186	177	164	-	177
6.	Lebong Tengah	251	246	239	-	246
7.	Amen	155	161	152	-	161
8.	Uram Jaya	122	96	94	-	96
9.	Lebong Utara	340	337	318	-	337
10.	Pinang Belapis	99	91	71	-	88
11.	Pelabai	141	145	141	-	145
12.	Lebong Atas	170	102	101	-	102
<b>Jumlah / Total</b>		<b>2 223</b>	<b>2 060</b>	<b>1 846</b>	-	

Sumber/Source: Dinas Kesehatan Kabupaten Lebong/ Health Office of Lebong Regency

**Tabel 4.2.15 Jumlah Kasus HIV/AIDS, IMS, DBD, Diare, TB, dan Malaria Menurut Kecamatan di Kabupaten Lebong, 2017**  
**Number of Cases of HIV/AIDS, Sexually Transmitted Infection, Dengue Fever, Diarrhea, Tuberculosis (TB) and Malaria by Subdistrict in Lebong Regency, 2017**

Kecamatan Subdistrict	HIV/AIDS HIV/AIDS	IMS Sexuality Transmitted Infection	DBD Dengue Fever	Diare Diarrhea	TB Tuberc ulosis	Malaria Malaria
(1)	(2)	(3)	(4)	(5)	(6)	(7)
1. Rimbo Pengadang	-	-	0	7	0	-
2. Topos	-	-	0	25	0	-
3. Lebong Selatan	-	-	11	34	8	-
4. Bingin Kuning	-	-	14	21	15	-
5. Lebong Sakti	-	-	14	17	0	-
6. Lebong Tengah	-	-	15	15	0	-
7. Amen	-	-	10	17	3	-
8. Uram Jaya	-	-	0	7	10	-
9. Lebong Utara	-	-	28	31	61	-
10. Pinang Belapis	-	-	0	9	5	-
11. Pelabai	-	-	0	33	4	-
12. Lebong Atas	-	-	1	61	4	-
<b>Jumlah / Total</b>	-	-	<b>93</b>	<b>227</b>	<b>122</b>	-

Sumber/Source: Dinas Kesehatan Kabupaten Lebong/ Health Office of Lebong Regency

**Tabel 4.2.16 Jumlah Tempat Pelayanan KB Menurut Kecamatan di Kabupaten Lebong, 2017**  
**Number of Family Planning Service by Subdistrict in Lebong Regency, 2017**

	<b>Kecamatan Subdistrict</b>	<b>Posyandu</b>	<b>Sub PPKB</b>	<b>PPKB</b>	<b>Klinik</b>
	(1)	(2)	(3)	(4)	(5)
1.	Rimbo Pengadang	8	13	6	1
2.	Topos	8	16	8	1
3.	Lebong Selatan	14	44	10	2
4.	Bingin Kuning	11	22	9	1
5.	Lebong Sakti	9	27	9	2
6.	Lebong Tengah	11	38	11	1
7.	Amen	10	39	10	1
8.	Uram Jaya	7	21	7	1
9.	Lebong Utara	18	40	12	1
10.	Pinang Belapis	8	24	8	1
11.	Pelabai	9	16	8	1
12.	Lebong Atas	5	12	6	1
	<b>Jumlah / Total</b>	118	312	104	14

Sumber/Source: Badan Pemberdayaan Perempuan, Perlindungan Anak, Pengendalian Penduduk dan Keluarga Berencana (DP3A, DALDUK, dan KB) Kabupaten Lebong/Women's Empowerment, Children's Services, Population Control and Family Planning Office of Lebong Regency

**Tabel 4.2.17** Banyaknya Keluarga Menurut Kecamatan dan Klasifikasi Keluarga di Kabupaten Lebong, 2017  
*Number of Family by Subdistrict and Family Clasification in Lebong Regency, 2017*

Kecamatan Subdistrict	Pra Sejahtera <i>Pre Prosperous</i>	Keluarga Sejahtera I <i>Prosperous I</i>	Keluarga Sejahtera II <i>Prosperous II</i>
(1)	(2)	(3)	(4)
1. Rimbo Pengadang	-	-	-
2. Topos	-	-	-
3. Lebong Selatan	-	-	-
4. Bingin Kuning	-	-	-
5. Lebong Sakti	-	-	-
6. Lebong Tengah	-	-	-
7. Amen	-	-	-
8. Uram Jaya	-	-	-
9. Lebong Utara	-	-	-
10. Pinang Belapis	-	-	-
11. Pelabai	-	-	-
12. Lebong Atas	-	-	-
<b>Jumlah / Total</b>	-	-	-

LANJUTAN TABEL/*Table Continued* : 4.2.17

	Kecamatan <i>Subdistrict</i>	Keluarga Sejahtera III <i>ProsperousIII</i>	Keluarga Sejahtera III+ <i>Prosperous III+</i>	Jumlah <i>Total</i>
	(1)	(5)	(6)	(7)
1.	Rimbo Pengadang	-	-	-
2.	Topos	-	-	-
3.	Lebong Selatan	-	-	-
4.	Bingin Kuning	-	-	-
5.	Lebong Sakti	-	-	-
6.	Lebong Tengah	-	-	-
7.	Amen	-	-	-
8.	Uram Jaya	-	-	-
9.	Lebong Utara	-	-	-
10.	Pinang Belapis	-	-	-
11.	Pelabai	-	-	-
12.	Lebong Atas	-	-	-
	<b>Jumlah / Total</b>	-	-	-

Sumber/*Source*: Badan Pemberdayaan Perempuan, Perlindungan Anak, Pengendalian Penduduk dan Keluarga Berencana (DP3A, DALDUK, dan KB) Kabupaten Lebong/*Women's Empowerment, Children's Services, Population Control and Family Planning Office of Lebong Regency*

**Tabel 4.2.18** Jumlah Pasangan Usia Subur (PUS), Akseptor Aktif dan Aktif Baru Menurut Kecamatan di Kabupaten Lebong, 2017  
***Number of Fertile Couple, Current User, and New Acceptors by Subdistrict in Lebong Regency, 2017***

Kecamatan Subdistrict	Pasangan Usia Subur Fertile Couples	Akseptor Aktif Acceptors Active	Persentase Terhadap PUS Percentage of Fertile Couples	Akseptor Baru New Acceptors
(1)	(2)	(3)	(4)	(5)
1. Rimbo Pengadang	817	579	70.8	260
2. Topos	1 372	1 096	79	40
3. Lebong Selatan	2 368	1 854	78	315
4. Bingin Kuning	1 796	1 411	79	295
5. Lebong Sakti	1 074	566	53	2 204
6. Lebong Tengah	1 537	1 234	80	500
7. Amen	1 199	884	73	26
8. Uram Jaya	1 015	480	47	788
9. Lebong Utara	2 178	1 881	86	598
10. Pinang Belapis	987	787	80	156
11. Pelabai	1 366	1 056	77	592
12. Lebong Atas	1 795	1 338	74	114
<b>Jumlah / Total</b>	<b>17 504</b>	<b>13 166</b>	<b>73</b>	<b>5 888</b>

Sumber/Source: Badan Pemberdayaan Perempuan, Perlindungan Anak, Pengendalian Penduduk dan Keluarga Berencana (DP3A, DALDUK, dan KB) Kabupaten Lebong/Women's Empowerment, Children's Services, Population Control and Family Planning Office of Lebong Regency



**Tabel 4.2.19** Jumlah Akseptor Baru dan Akseptor Aktif Menurut Alat yang Digunakan di Kabupaten Lebong, 2017  
*Number of Fertile Couples New Acceptors and Active Family Planning Acceptors By Type Contraceptive in Lebong Regency, 2017*

Kontrasepsi <i>Contraceptive</i>	Akseptor Baru <i>New Acceptors</i>	Akseptor aktif <i>Active Acceptors</i>
(1)	(2)	(3)
IUD	97	274
MOP	3	50
MOW	22	49
Implant	822	1 677
OV		
Suntikan	2 606	8 198
Pil	1 759	2 703
Kondom	579	215
<b>Jumlah/ Total</b>	<b>5 888</b>	<b>13 166</b>

Sumber/Source: Badan Pemberdayaan Perempuan, Perlindungan Anak, Pengendalian Penduduk dan Keluarga Berencana (DP3A, DALDUK, dan KB) Kabupaten Lebong/Women's Empowerment, Children's Services, Population Control and Family Planning Office of Lebong Regency

**Tabel 4.2.20 Jumlah Pasangan Usia Subur (PUS) Peserta Keluarga Berencana (Akseptor Aktif) Menurut Metode Kontrasepsi dan Kecamatan di Kabupaten Lebong, 2017**  
***Number of Child Bearing Age Group of Family Planning Member by Contraception Method and Subdistric in Lebong Regency, 2017***

<b>Kecamatan</b> <i>Subdistrict</i>	<b>IUD</b>	<b>Pil</b>	<b>Kondom</b>	<b>OV</b>	<b>MOW</b>
(1)	(2)	(3)	(4)	(5)	(6)
1. Rimbo Pengadang	4	52	30		0
2. Topos	2	331	1		5
3. Lebong Selatan	30	345	24		6
4. Bingin Kuning	43	203	12		9
5. Lebong Sakti	28	95	21		10
6. Lebong Tengah	32	255	27		4
7. Amen	47	118	5		5
8. Uram Jaya	17	101	3		2
9. Lebong Utara	38	719	12		0
10. Pinang Belapis	9	128	66		5
11. Pelabai	10	150	5		1
12. Lebong Atas	14	206	9		1
<b>Jumlah / Total</b>	<b>274</b>	<b>2 703</b>	<b>215</b>		<b>49</b>

Lanjutan Tabel/*Continued Table 4.2.20*

	<b>Kecamatan Subdistrict</b>	<b>MOP</b>	<b>Suntik</b>	<b>Implant</b>	<b>Jumlah Total</b>
	(1)	(7)	(8)	(9)	(10)
1.	Rimbo Pengadang	0	176	316	579
2.	Topos	3	702	52	1 096
3.	Lebong Selatan	5	1 211	233	1 854
4.	Bingin Kuning	19	956	169	1 411
5.	Lebong Sakti	4	310	98	566
6.	Lebong Tengah	2	714	200	1 234
7.	Amen	1	626	82	884
8.	Uram Jaya	5	262	90	480
9.	Lebong Utara	5	1 012	95	1 881
10.	Pinang Belapis	3	492	84	787
11.	Pelabai	1	772	117	1 056
12.	Lebong Atas	2	965	141	1 338
<b>Jumlah / Total</b>					

Sumber/Source: Badan Pemberdayaan Perempuan, Perlindungan Anak, Pengendalian Penduduk dan Keluarga Berencana (DP3A, DALDUK, dan KB) Kabupaten Lebong/Women's Empowerment, Children's Services, Population Control and Family Planning Office of Lebong Regency

**Tabel 4.2.21 Jumlah Pasangan Usia Subur (PUS) Peserta Keluarga Berencana (Akseptor Aktif) Menurut Metode Kontrasepsi dan Kecamatan di Kabupaten Lebong, 2017**  
***Number of Child Bearing Age Group By Wife Age and Subdistrict in Lebong Regency, 2017***

	Kecamatan Subdistrict	Umur/ Age			Jumlah Total
		< 20 thn <20 year	20-30 thn 20-30 year	> 30 thn >30 year	
	(1)	(2)	(3)	(4)	(5)
1.	Rimbo Pengadang	20	250	547	817
2.	Topos	24	337	1 011	1 372
3.	Lebong Selatan	18	494	1 856	2 368
4.	Bingin Kuning	25	439	1 332	1 796
5.	Lebong Sakti	25	225	824	1 074
6.	Lebong Tengah	16	436	1 085	1 537
7.	Amen	4	238	957	1 199
8.	Uram Jaya	12	262	741	1 015
9.	Lebong Utara	9	445	1 724	2 178
10.	Pinang Belapis	22	322	643	987
11.	Pelabai	41	444	881	1 366
12.	Lebong Atas	43	581	1 171	1 795
	<b>Jumlah / Total</b>	<b>259</b>	<b>4 473</b>	<b>12 772</b>	<b>17 504</b>

Sumber/Source: Badan Pemberdayaan Perempuan, Perlindungan Anak, Pengendalian Penduduk dan Keluarga Berencana (DP3A, DALDUK, dan KB) Kabupaten Lebong/Women's Empowerment, Children's Services, Population Control and Family Planning Office of Lebong Regency

### 4.3 AGAMA/RELIGION

**Tabel 4.3.1 Jumlah Tempat Peribadatan Menurut Kecamatan di Kabupaten Lebong, 2017**  
*Number of Worship Facilities by Subdistrict in Lebong Regency, 2017*

	Kecamatan Subdistrict	Masjid Mosque	Mushola Small Mosque	Gereja Protestan Christian Chruch	Gereja Katolik Catholic Chruch	Pura Temple	Vihara Vihara
	(1)	(2)	(3)	(4)	(5)	(6)	(7)
1.	Rimbo Pengadang	6	1	-	-	-	-
2.	Topos*	14	-	-	-	-	-
3.	Lebong Selatan	19	7	-	-	-	-
4.	Bingin Kuning*	10	4	-	-	-	-
5.	Lebong Sakti	10	3	-	-	-	-
6.	Lebong Tengah*	13	5	-	-	-	-
7.	Amen*	10	5	-	-	-	-
8.	Uram Jaya*	8	2	-	-	-	-
9.	Lebong Utara	13	13	1	1	-	-
10.	Pinang Belapis*	11	6	-	-	-	-
11.	Pelabai*	11	2	-	-	-	-
12.	Lebong Atas	6	-	-	-	-	-
	<b>Jumlah / Total</b>	<b>125</b>	<b>48</b>	<b>1</b>	<b>1</b>	<b>-</b>	<b>-</b>

Keterangan/Note: \* Data Tergabung dengan Kecamatan Induk/Data Associated with The Parent Subdistricts

Sumber/Source: Kantor Kementerian Agama Kabupaten Lebong/Ministry of Religion of Lebong Regency

**Tabel 4.3.2 Jumlah Pernikahan yang Tercatat Menurut Kecamatan (Lokasi KUA) di Kabupaten Lebong, 2017**  
**Number of Recorded Marriages by Subdistrict (KUA Location) in Lebong Regency, 2017**

	Kecamatan Subdistrict	Jumlah Pernikahan Number of Marriages
	(1)	(2)
1.	Rimbo Pengadang	93
2.	Topos*	24
3.	Lebong Selatan	234
4.	Bingin Kuning	18
5.	Lebong Sakti	180
6.	Lebong Tengah*	-
7.	Amen	32
8.	Uram Jaya*	-
9.	Lebong Utara	243
10.	Pinang Belapis*	-
11.	Pelabai	4
12.	Lebong Atas	105
<b>Jumlah/Total</b>		

Keterangan/Note: \* Data Terbagung dengan Kecamatan Induk/Data Associated with The Parent Subdistricts

Sumber/Source: Kantor Kementerian Agama Kabupaten Lebong/Ministry of Religion of Lebong Regency

**Tabel 4.3.3 Banyaknya Hewan Qurban Menurut Kecamatan dan Jenis di Kabupaten Lebong, 2017**  
***The Number of Qurban Animal by Subdistrict and Type in Lebong Regency, 2017***

	Kecamatan Subdistrict	Jenis Hewan Qurban (Ekor) Type of Qurban Animal (Heads)		
		Sapi Cow	Kerbau Buffalo	Kambing Goat
	(1)	(2)	(3)	(4)
1.	Rimbo Pengadang	2	-	28
2.	Topos*	5	-	81
3.	Lebong Selatan	1	-	7
4.	Bingin Kuning	12	-	5
5.	Lebong Sakti	7	-	10
6.	Lebong Tengah*	7	-	8
7.	Amen	7	-	1
8.	Uram Jaya*	1	-	1
9.	Lebong Utara	17	-	2
10.	Pinang Belapis*	2	-	1
11.	Pelabai	23	-	2
12.	Lebong Atas	5	-	1
	<b>Lebong</b>	<b>89</b>	<b>-</b>	<b>147</b>

Keterangan/Note: \* Data Tergabung dengan Kecamatan Induk/Data Associated with The Parent Subdistricts

Sumber/Source: Kantor Kementerian Agama Kabupaten Lebong/Ministry of Religion of Lebong Regency

**Tabel 4.3.4 Jumlah Jamaah Haji yang Diberangkatkan ke Tanah Suci Menurut Jenis Kelamin Menurut Kecamatan di Kabupaten Lebong, 2017**  
*Number of Moslem Pilgrim Who Departed for Mecca by Sex and Subdistrict in Lebong Regency, 2017*

	<b>Kecamatan</b> <i>District</i>	<b>Laki-Laki</b> <i>Male</i>	<b>Perempuan</b> <i>Female</i>
	(1)	(2)	(3)
1.	Rimbo Pengadang	1	1
2.	Topos	2	3
3.	Lebong Selatan	3	5
4.	Bingin Kuning	2	3
5.	Lebong Sakti	4	6
6.	Lebong Tengah	5	7
7.	Amen	5	7
8.	Uram Jaya	1	2
9.	Lebong Utara	10	14
10.	Pinang Belapis	2	2
11.	Pelabai	2	–
12.	Lebong Atas	5	1
	<b>Jumlah/ Total</b>	42	51

Sumber/Source: Kementerian Agama Kabupaten Lebong / Ministry of Religious Affairs Lebong Regency



#### 4.4 KRIMINALITAS/CRIME

**Tabel 4.4.1 Jumlah Kejahatan dan Kejahatan Yang Diselesaikan di Kabupaten Lebong, 2015–2017**  
*Table* *Number of Crime and Crime Cleared in Lebong Regency, 2015–2017*

Tahun	Jumlah Kejahatan <i>Crime Total</i>	Jumlah Kejahatan yang Diselesaikan <i>Crime Cleared</i>
(1)	(2)	(3)
2015	63	41
2016	85	76
2017	175	110

Sumber/Source: Polisi Resort (Polres) di Kabupaten Lebong/*The District Police Office of Lebong Regency*

**Tabel 4.4.2 Jumlah Kejahatan Menurut Jenis Kejahatan di Kabupaten Lebong, 2015–2017**  
**Number of Crime by Type of Crime in Lebong Regency, 2015–2017**

Jenis Kejahatan <i>Type of Crime</i>		2015	2016	2017
(1)	(2)	(3)	(4)	
1.	Pencurian Biasa (Termasuk Ringan)	10	13	8
2.	Penganiayaan Ringan	16	11	33
3.	Kekerasan Dalam Rumah Tangga (KDRT)	3	11	8
4.	Perkosaan	7	8	3
5.	Pencurian Kendaraan Bermotor (Curanmor)	3	7	7
6.	Pencabulan	–	4	3
7.	Pencurian Dengan Pemberatan (Curat)	–	4	56
8.	Penipuan/Perbuatan Curang	2	3	9
9.	Pembunuhan	–	1	1
8.	Lain-lain (Penganiayaan Berat, Pencurian dengan kekerasan (curas), Penggelapan, dan Korupsi)	9	–	12

Sumber/Source: Polisi Resort (Polres) di Kabupaten Lebong/The District Police Office of Lebong Regency

#### 4.5 KEMISKINAN/POVERTY

**Tabel 4.5.1** Garis Kemiskinan dan Penduduk Miskin di Kabupaten Lebong, 2012–2017  
*Table* **Poverty Line and Number of Poor People in Lebong Regency, 2012–2017**

Tahun Year	Garis Kemiskinan (Rupiah) Poverty Line (Rupiahs)	Penduduk Miskin Number of Poor People	
		Jumlah (ribu) Total (thousand)	Persentase Percentage
(1)	(2)	(3)	(4)
2012	269 282	13 000	12,47
2013	286 581	13 700	12,89
2014	298 264	13 340	12,44
2015	308 004	13 380	12,32
2016	339 045	13 560	12,26
2017	362.700	13.314	11.83

Sumber/Source: Survei Sosial Ekonomi Nasional/National Socio Economic Survey



# PERTANIAN AGRICULTURE

# 5

## Komoditas Buah-Buahan Unggulan di Kabupaten Lebong 2016 (kuintal)

### Dominant Fruits in Lebong Regency 2016 (quintal)



**25.748**  
**DURIAN**



**22.447**  
**JERUK**



**12.242**  
**MANGGIS**



**6747**  
**MANGGA**

## Komoditas Sayuran Unggulan di Kabupaten Lebong 2016 (kuintal)

### Dominant Vegetables in Lebong Regency 2016 (quintal)



**1.155**  
**CABAI**



**281**  
**TERONG**



**191**  
**KACANG  
PANJANG**



**129**  
**TOMAT**



## PENJELASAN TEKNIS

1. **Lahan sawah** adalah lahan pertanian yang berpetak-petak dan dibatasi oleh pematang (galengan), saluran untuk menahan/ menyalurkan air, yang biasanya ditanami padi sawah tanpa memandang dari mana diperoleh atau status lahan tersebut. Lahan yang dimaksud termasuk lahan yang terdaftar di Pajak Bumi Bangunan, luran Pembangunan Daerah, lahan bengkok, lahan serobotan, lahan rawa yang ditanami padi dan lahan bekas tanaman tahunan yang telah dijadikan sawah, baik yang ditanami padi, palawija atau tanaman semusim lainnya.
2. **Tegal/Kebun** adalah lahan pertanian bukan sawah (lahan kering) yang ditanami tanaman semusim atau tahunan dan terpisah dengan halaman sekitar rumah serta penggunaannya tidak berpindah pindah.
3. **Ladang/Huma** adalah lahan pertanian bukan sawah (lahan kering) yang biasanya ditanami tanaman semusim dan penggunaannya hanya semusim atau dua musim, kemudian akan

## TECHNICAL NOTES

1. **Wetland** is agricultural land that separated by small dykes to resist water, where the main crop is usually wetland paddy without considering where it is got from or the status of the land. It includes the land that is registered at land income tax office, regional development contribution, 'bengkok' land, illegal ownership, swamps for rice cultivation, and annual crop land mark that has been used as rice field, which are both planted with paddy, secondary crops or the other seasonal crops.
2. **Dry field/Garden** is an dryland (unirrigated land) which is planted with seasonal or annual crops and separately from the yard around the house without shifting
3. **Unirrigated agricultural field /Shifting cultivation land** is dryland (unirrigated land) that usually is cultivated for seasonal crops and utilized only for one or two seasons, then it will be left

ditinggalkan bila sudah tidak subur lagi (berpindah-pindah). Kemungkinan lahan ini beberapa tahun kemudian akan dikerjakan kembali jika sudah subur.

*when it is not fertile (shifting). Maybe, this land will be used again in a few years if it has been fertile.*

4. **Lahan yang sementara tidak diusahakan** adalah lahan yang biasanya diusahakan tetapi untuk sementara (lebih dari 1 (satu) tahun tetapi kurang dari atau sama dengan 2 (dua) tahun) tidak diusahakan, termasuk lahan sawah yang tidak diusahakan selama lebih dari 2 (dua) tahun.

4. **Temporarily unused land** is land that is regularly used but temporarily (more than a year but less or equal than two years) is unused, it includes wetland that is not cultivated more than two years.

5. Data pokok tanaman pangan yang dikumpulkan adalah luas panen dan produktivitas (hasil per hektar). Produksi tanaman pangan merupakan hasil perkalian antara luas panen dengan produktivitas. Pengumpulan data luas panen dilakukan setiap bulan dengan pendekatan area kecamatan di seluruh wilayah Indonesia. Pengumpulan data produktivitas dilakukan melalui pengukuran langsung pada plot ubinan berukuran 2½ m x 2½ m. Pengumpulan data produktivitas dilakukan setiap subround (empat bulanan) pada waktu panen petani.

5. The main food crops data collected consists of harvested area and productivity (yield per hectare). Food crops production is generated by harvested area multiplied by productivity. The harvested area data is collected every month using sub district area approach in all sub district in Indonesia. The productivity data collection is conducted by a direct measurement in 2½m x 2½m crop cutting plot. The productivity measurement is conducted in every subround (four monthly) at the time when farmers are harvesting their crops.

6. Data produksi padi dan palawija

6. Production of paddy and



yang disajikan adalah dalam kualitas: gabah kering giling (padi), pipilan kering (jagung), biji kering (kedelai dan kacang tanah), dan umbi basah (ubi kayu dan ubi jalar).

*secondary crops data are presented in the form of: dry unhusked rice (paddy), dry loose maize (maize), dry shells crops (soybeans and peanuts), and fresh roots (cassava and sweet potatoes).*

**7. Tanaman sayuran dan buah-buahan semusim**

**Tanaman sayuran semusim** adalah tanaman sumber vitamin, garam mineral dan lain-lain yang dikonsumsi dari bagian tanaman yang berupa daun, bunga, buah, dan umbinya, yang berumur kurang dari satu tahun.

**Tanaman buah-buahan semusim** adalah tanaman sumber vitamin, garam mineral, dan lain-lain yang dikonsumsi dari bagian tanaman yang berupa buah, berumur kurang dari satu tahun, tidak berbentuk pohon/rumpun tetapi menjalar dan berbatang lunak.

**7. Seasonal vegetable and fruit plants**

*Seasonal vegetable plants are plants which are the sources of vitamin, mineral salt, etc, consumed from the part of the plant in the form of leaf, flower, fruit, and root with the age of less than one year.*

*Seasonal fruit plants are plants which are the sources of vitamin, mineral salt, etc, consumed from the part of the plant in the form of fruits. These plants are creeps with the age of less than one year.*

**8. Tanaman buah-buahan dan sayuran tahunan**

**Tanaman buah-buahan tahunan** adalah tanaman sumber vitamin, garam mineral, dan lain-lain yang dikonsumsi dari bagian tanaman yang berupa buah dan merupakan tanaman tahunan.

**Tanaman sayuran tahunan** adalah

**8. Annual fruit and vegetable plants**

*Annual fruit plants are plants which are the sources of vitamin, contained mineral salt, etc, consumed from the part of plant in the form of fruit and more than one year of age.*

*Annual vegetable plants are plants which are the sources of vitamin,*

tanaman sumber vitamin, garam mineral, dan lain-lain yang dikonsumsi dari bagian tanaman yang berupa daun dan atau buah yang berumur lebih dari satu tahun.

9. **Tanaman biofarmaka** adalah tanaman yang bermanfaat untuk obat-obatan, kosmetik, dan kesehatan yang dikonsumsi atau digunakan dari bagian-bagian tanaman seperti daun, batang, buah, umbi (rimpang) ataupun akar.

10. **Tanaman hias** adalah tanaman yang mempunyai nilai keindahan baik bentuk, warna daun, tajuk maupun bunganya, sering digunakan untuk penghias pekarangan dan lain sebagainya.

11. **Luas panen tanaman hortikultura** adalah luas tanaman sayuran, buah-buahan, biofarmaka, dan tanaman hias yang diambil hasilnya/dipanen pada periode pelaporan.

12. **Luas panen untuk tanaman sayuran** adalah luas tanaman yang dipanen sekaligus/habis/dibongkar dan luas tanaman yang dipanen berkali-kali (lebih dari satu kali)/belum habis.

**Tanaman yang dipanen sekaligus/habis/dibongkar** adalah tanaman

*contained mineral salt, etc, consumed from the part of the plant in the form of vegetable and more than one year of age.*

9. **Medicinal plants** are plants which are useful for medicine. It is consumed from part of the plant such as leaf, flower, fruit, tuber, and root.

10. **Ornamental plants** are plants which have a beauty value, either in shape, colour of leaf or crown of flower, and they are often used as a yard decorator.

11. **Harvested area of horticulture** is area which vegetable, fruit, medicinal and ornamental plant of crop harvested during the period of report.

12. **Harvested area of vegetables** is area of entirely plant harvested/demolished and plant harvested several times/undemolished.

**Entirely plants harvested/demolished** are plants usually harvested once and demolished to

yang sehabis panen langsung dibongkar/dicabut, terdiri dari bawang merah, bawang putih, bawang daun, kentang, kol/kubis, kembang kol, petsai/sawi, wortel, lobak, dan kacang merah.

**Tanaman yang dipanen berkali-kali (lebih dari satu kali)/belum habis** adalah tanaman yang pemanenannya lebih dari satu kali dan biasanya dibongkar apabila panen terakhir sudah tidak memadai lagi, terdiri dari: kacang panjang, cabe besar, cabe rawit, jamur, tomat, terung, buncis, ketimun, labu siam, kangkung, bayam, melon, semangka, dan blewah.

*be substituted by other plants, consisting of: shallots, garlic, leeks, potato, cabbage, cauli flower, mustard green, carrots, chinese radish, and red kidney beans.*

***Plants harvested several times/ undemolished*** are plants usually harvested more than once and demolished in the case that the last harvest was economically not profitable. They consist of : yard long beans, chili, small chili, mushroom, tomatoes, egg plant, french beans, cucumber, pumpkin/chajota, swamp cabbage, spinach, melon, watermelon, and blewah .

13. Produksi hortikultura adalah hasil menurut bentuk produk dari setiap tanaman sayuran, buah-buahan, biofarmaka dan tanaman hias yang diambil berdasarkan luas yang dipanen/tanaman yang menghasilkan pada bulan/triwulan laporan.

14. Penghitungan luas tanaman perkebunan besar adalah pada keadaan akhir tahun dan tidak termasuk yang luasnya kurang dari 5 hektar.

15. Bentuk produksi perkebunan

13. *Horticulture production is the standard production quantity form of vegetable, fruit, medicinal and ornamental plant based on harvested area/the number of production plants reported monthly/quarterly.*

14. *Planted areas of estates refer to condition at the end of the year, and exclude areas less than 5 hectares.*

15. *Production of estates crops are*

adalah; karet kering (karet), daun kering (teh dan tembakau), biji kering (kopi dan coklat), kulit kering (kayu manis dan kina), serat kering (rami), bunga kering (cengkeh), refined sugar (tebu dari perkebunan besar), gula mangkok (tebu dari perkebunan rakyat), ekivalen kopra (kopra), biji dan bunga (pala) serta minyak daun (sereh).

*follows: dry rubber (rubber); dry leaves (tea and tobacco); dry beans (coffee and cocoa); dry bark (cassia vera and cinchona); dry fibre (rosella); dry flowers/buds (cloves); refined sugar (sugar cane from estate); cup sugar (sugar cane from smallholders); copra (copra); seeds and buds (nutmeg); and leaf oil (citronella).*

16. Kawasan hutan adalah wilayah tertentu yang berupa hutan, yang ditunjuk dan atau ditetapkan oleh pemerintah untuk dipertahankan keberadaannya sebagai hutan tetap. Hal ini untuk menjamin kepastian hukum mengenai status kawasan hutan, letak batas dan luas suatu wilayah tertentu yang sudah ditunjuk menjadi kawasan hutan tetap.

16. *Forest Area is a specific territory of forest ecosystem determined and or decided by the government as a permanent forest. Such decision is important to maintain the size of forest area and to ensure its legitimation and boundary demarcation of permanent forest.*

17. Kawasan Suaka Alam (KSA) adalah kawasan dengan ciri khas tertentu, baik di darat maupun di perairan yang mempunyai fungsi pokok sebagai kawasan pengawetan keanekaragaman tumbuhan dan satwa serta ekosistemnya, yang juga berfungsi sebagai wilayah sistem penyangga kehidupan.

17. *A Sanctuary Reserve Area is a specific terrestrial or aquatic area having specific criteria for preserving biodiversity plant and animal as well as ecosystem, which also serve as life support system.*

18. Kawasan Pelestarian Alam (KPA) adalah kawasan dengan ciri khas

18. *A Nature Conservation area is a specific terrestrial or aquatic area*

tertentu, baik di darat maupun di perairan yang mempunyai fungsi pokok perlindungan sistem penyangga kehidupan, pengawetan keanekaragaman jenis tumbuhan dan satwa, serta pemanfaatan secara lestari sumber daya alam hayati dan ekosistemnya.

*whose main function is to serve life support system and preserve diversity of plant and animal species, as well as to provide a sustainable utilization of living resources and their ecosystems.*

19. Berdasarkan Undang-Undang No. 41 Tahun 1999 tentang Kehutanan, kawasan hutan dibagi ke dalam kelompok Hutan Konservasi, Hutan Lindung, dan Hutan Produksi.
19. *In accordance to the Act on Forestry No. 41/1999, forest area is categorized as Conservation Forest, Protection Forest and Production Forest.*
20. Hutan Konservasi adalah kawasan hutan dengan ciri khas tertentu, yang mempunyai fungsi pokok pengawetan keanekaragaman tumbuhan dan satwa serta ekosistemnya.
20. *Conservation Forest is a forest area having specific characteristic established for the purposes of conservation of animal and plant species as well as their ecosystem.*
21. Hutan Lindung adalah kawasan hutan yang mempunyai fungsi pokok sebagai perlindungan sistem penyangga kehidupan untuk mengatur tata air, mencegah banjir, mengendalikan erosi, mencegah intrusi air laut, dan memelihara kesuburan tanah.
21. *Protection Forest is a forest area designated to serve life support system, maintain hydrological system, prevent of flood, erosion control, seawater intrusion, and maintain soil fertility.*
22. Hutan Produksi adalah kawasan hutan yang mempunyai fungsi pokok memproduksi hasil hutan. Hutan produksi terdiri dari Hutan
22. *Production Forest is a forest area designated mainly to promote sustainable forest production. Production forest is classified as*

## AGRICULTURE

Produksi Tetap (HP), Hutan Produksi Terbatas (HPT), dan Hutan Produksi yang dapat dikonversi.

*permanent production forest, limited production forest, and convertible production forest.*

23. Hutan Konservasi terdiri dari: Kawasan suaka alam berupa Cagar Alam (CA) dan Suaka Margasatwa (SM); kawasan pelestarian alam berupa Taman Nasional (TN), Taman Hutan Raya (THR), dan Taman Wisata Alam (TWA); Taman Buru (TB). Taman Buru adalah kawasan hutan yang ditetapkan sebagai tempat wisata berburu.

23. *Conservation Forest is divided into: Sanctuary Reserve area consists of Strict Nature Reserve and Wildlife Sanctuary. Nature conservation area consists of National Park (TN), Grand Forest Park (THR), and Nature Recreation Park (TWA); Game Hunting Park (TB) Game Hunting Park is forest area devoted for game hunting recreation.*

24. Pemanfaatan hasil hutan kayu adalah segala bentuk usaha yang memanfaatkan dan mengusahakan hasil hutan kayu dengan tidak merusak lingkungan dan tidak mengurangi fungsi pokok hutan. Kegiatan ini hanya dapat dilaksanakan pada areal hutan yang memiliki potensi untuk dilakukan kegiatan pemanfaatan hasil hutan kayu dan dapat dilaksanakan setelah diperoleh izin usaha.

24. *Commercial utilization of timber as forest product is activities to utilize timber without destructing the environment and undermining the main functions of the forest area. Those activities could only be executed in forest area with high commercial timber value with license.*

25. Produksi hasil hutan utama yang dihasilkan dari hutan adalah kayu bulat. Produksi kayu bulat ini dihasilkan dari hutan alam melalui kegiatan perusahaan Hak

25. *The main product of commercial forest operation is log. The log is harvested from various sources such as natural forest granted to concessionaires (IUPHHK/HPH),*

Pengusahaan Hutan (HPH/IUPHHK), kegiatan ijin pemanfaatan kayu (IPK) dalam rangka pembukaan wilayah hutan, pembangunan Hutan Tanaman Industri (HTI), serta kegiatan hutan rakyat.

*land clearing activities (IPK), industrial forest plantation (HTI) and community forest.*

26. Kayu Gergajian merupakan kayu hasil konversi kayu bulat dengan menggunakan mesin gergaji, mempunyai bentuk yang teratur dengan sisi-sisi sejajar dan sudut-sudutnya siku dengan ketebalan tidak lebih dari 6 cm dan kadar air tidak lebih dari 18 persen. Kayu gergajian yang diolah langsung dari kayu bulat, wajib didukung dengan dokumen yang sah.
26. *Sawn Timber Constitutes a sawmill product derived from logs as raw material. The product is characterized with regular forms having parallel sides at right angle to each other, thickness not more than 6 cm and moisture content not to exceed 18 percent. Sawn timber produced directly from logs must be certified by a legal document.*
27. Kayu Lapis adalah panel kayu yang tersusun dari lapisan veneer dibagian luarnya, sedangkan dibagian intinya (core) bisa berupa veneer atau material lain, diikat dengan lem kemudian di-press (ditekan) sedemikian rupa sehingga menjadi panel yang kuat. Termasuk dalam artian ini adalah kayu lapis yang dilapisi lagi dengan material lain.
27. *Plywood is wood panel consisting of layers pressed together in between veneers; the core may be veneer or some other material, bound together with glue and pressed tightly together to make a strong panel. Included to this definition is plywood covered with other materials.*
28. Rumah Tangga Perikanan Tangkap adalah rumah tangga yang melakukan kegiatan penangkapan ikan/binatang air lainnya/tanaman
28. *A capture fishery household is a household conducting activities in catching fishes/other aquatic animals/aquatic plants, for which*

## AGRICULTURE

air dengan tujuan sebagian/seluruh hasilnya untuk dijual.

29. Rumah Tangga Perikanan Budidaya adalah rumah tangga yang melakukan kegiatan budidaya ikan/binatang air lainnya/tanaman air dengan tujuan sebagian/seluruh hasilnya untuk dijual.

*the products are wholly or partly to be sold.*

29. *An aquaculture fishery household is a household conducting activities in culturing fishes/other aquatic animals/aquatic plants, for which the products are wholly or partly to be sold. different types of parameters.*



**ULASAN****DESCRIPTION**

Sektor pertanian, kehutanan dan perikanan berperan penting dalam perekonomian Kabupaten Lebong karena merupakan sektor utama yang memberikan peranan terbesar dalam pembentukan Produk Domestik Regional Bruto (PDRB). Pada tahun 2017 peranan sektor pertanian, kehutanan dan perikanan terhadap PDRB Kabupaten Lebong adalah 42,65 persen. Dengan nilai nominal 1.217.151,2 juta rupiah (atas dasar harga berlaku). Cakupan kegiatan pertanian, kehutanan dan perikanan terdiri dari beberapa jenis kegiatan yaitu pertanian, peternakan, perburuan dan jasa pertanian, kehutanan dan penebangan kayu serta perikanan.

Pada tahun 2015, luas lahan sawah di Kabupaten Lebong yaitu 9.605 hektar. Sedangkan luas lahan pertanian bukan sawah sebesar 170.681 hektar, dan luas lahan bukan pertanian sebesar 11.896 hektar.

Angka produksi padi sawah di Kabupaten Lebong tahun 2015 sebanyak 51.648 ton dengan luas panen sebesar 9.723 hektar. Bila dibandingkan dengan produksi padi sawah tahun 2014 yaitu sebanyak 44.771 ton, berarti mengalami peningkatan sekitar 15,36 persen. Data terakhir mengenai luas lahan, luas

*The agricultural, forestry and fishery sectors plays an important role in the economy of Lebong Regency because they are the main sector that provides the greatest contribution in the formation of Gross Domestic Product (GDP). In 2017, the contribution of the agricultural, forestry and fishery sectors to GDP is 42,65 percent. With a nominal value of 1.217.151,2 million rupiahs (at current prices). The scope of agricultural, forestry and fishery activities consist of several activities, namely agricultures, livestock, hunts, and agricultural services, forestry and logging, and fishery.*

*In 2015, area of wetland in Lebong Regency reaches 9.605 hectar. Area of ariculture except wetland reaches 170.681 hectares, and unagriculture land reaches 11.896 hectares.*

*Production of wetland paddy in Lebong Regency 2015 was 51.648 tons with harvested area of paddy wetland was 9.723 hektar. When compared to the year 2014 with 44.771 tons of wetland paddy production meant a increase of about 15,36 percent.*

panen, dan produksi padi dan palawiya adalah 2015. Data tahun 2016 dan 2017 belum bisa disajikan.

Selain tanaman padi dan palawija, Kabupaten Lebong juga mempunyai keragaman produksi tanaman hortikultura seperti sayuran dan buah-buahan. Pada tahun 2017, terdapat 8 komoditi tanaman sayuran dan 19 komoditi buah-buahan. Total luas panen tanaman sayuran mencapai 200 hektar dengan produksi sebesar 3.038,6 kwintal. Sedangkan total produksi buah-buahan sebesar 10.881 kwintal. Dengan komoditas buah unggulan di Kabupaten Lebong yaitu Jeruk, Mangga, Nangka, dan Alpukat.

Dukungan luas wilayah dan kondisi lahan di Kabupaten Lebong terhadap komoditas tanaman perkebunan menjadikan wilayah ini banyak yang dimanfaatkan sebagai lahan perkebunan. Pada tahun 2015, kopi robusta, karet, dan kelapa dalam merupakan komoditas unggulan di Kabupaten Lebong. Untuk komoditi kopi Robusta selama 2015, luas tanaman 7.986 Ha, sementara produksinya 4.778,9 ton. Komoditi Karet memiliki luas tanam 15.166 Ha, dengan nilai produksi sebesar 1.890,3 ton di tahun 2015. Sementara itu, untuk luas tanam komoditi kelapa sebesar 348,2 Ha dengan hasil produksinya sebesar 305

*In addition to paddies and crops, Lebong Regency also has a diversity of horticultural crop production such as vegetables and fruits. In 2017, there are 8 vegetables commodities and 19 fruits commodities. The total harvested area of vegetables reaches 200 hectares with a production of 3.038,6 quintal. While total production of fruits is 10.881 quintal. With the dominant fruites in Lebong Regency is durian, tangerine, mangosten, and mango.*

*The supports from the area and condition of the land in Lebong Regency on plantation crops make this area used very much as plantation land. In 2015, robusta coffe, rubber, and coconut are the leading commodities in Lebong Regency. For robusta coffee commodity in 2015 have 7.986 ha, with its production reaches 4.778,9 ton. Rubber plants have 15.166 Ha for harvested area and production was 1.890,3 ton in 2015. Meanwhile, for coconut commodity the harvested area was 348,2 Ha, with its production about 305 ton.*

*In 2015 the total forest area in the Lebong Regency is 118.887 hectares, consisting of 154,1 hectares of nature preserve, 98.404,1 hectares of TNKS, 2.724,5 hectares of taman wisata alam, 46,7 hectares of limited production*

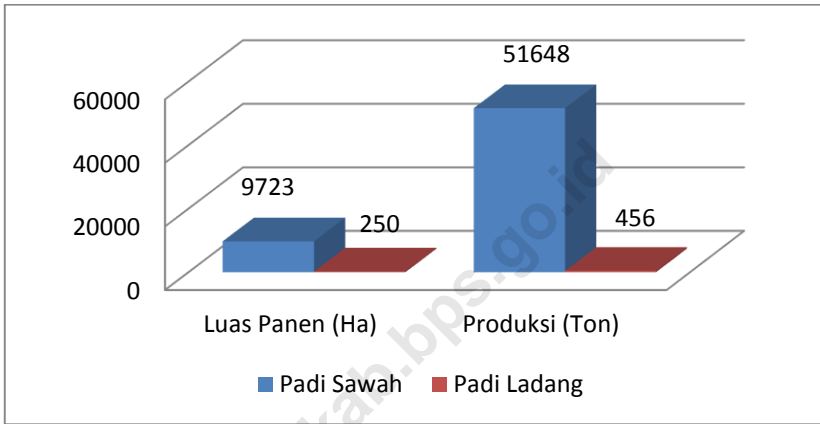
ton.

*forest, and 17.557,6 hectares of protected forest.*

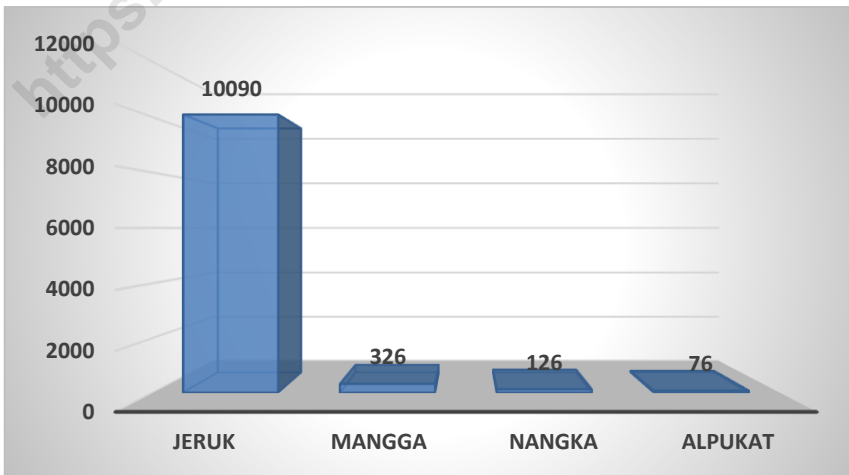
Pada tahun 2015 total luas areal hutan di Kabupaten Lebong sebesar 118.887 hektar, yang terdiri atas: cagar alam 154,1 hektar, TNKS 98.404,1 hektar, taman wisata alam 2.724,5 hektar, hutan produksi terbatas 46,7 hektar, dan hutan lindung 17.557,6 hektar.

<https://lebongkab.bps.go.id>

**Gambar 8** Luas Panen dan Produksi Padi (Padi Sawah dan Padi Ladang) di Kabupaten Lebong, 2015  
*Picture* **Harvested Area of Wetland and Dryland Paddy in Lebong Regency, 2015**



**Gambar 9** Produksi Komoditas Buah-Buahan Unggulan di Kabupaten Lebong (Kwintal), 2017  
*Picture* **Production of Dominant Fruits in Lebong Regency (Kuintal), 2017**



5.1 TANAMAN PANGAN/*FOOD CROPS*

**Tabel 5.1.1 Luas Lahan Sawah Menurut Kecamatan dan Jenis Pengairan di Kabupaten Lebong (hektar), 2015**  
*Area of Wetland by Subdistrict and Type of Irrigation in Lebong Regency (Hectar), 2015*

Kecamatan Subdistrict	Irigasi Irrigation			Tadah Hujan Rainfed	Pasang Surut Ebb and flow	Lainnya Others	Jumlah Total
	Teknis Technical	Setengah Teknis Half of Technical	Sederhana Simple				
(1)	(2)	(3)	(4)	(5)	(6)	(7)	(8)
Rimbo Pengadang	301	-	-	10	-	-	311
Topos	436	-	-	23	-	-	459
Lebong Selatan	1 308	-	-	190	-	-	1 498
Bingin Kuning	1 298	-	-	13	-	-	1 311
Lebong Tengah	944	-	-	-	-	-	944
Lebong Sakti	1 129	-	-	18	-	-	1 147
Lebong Atas	372	-	-	8	-	-	380
Padang Bano	-	-	-	-	-	-	-
Pelabai	553	-	-	45	-	5	603
Lebong Utara	379	-	-	-	-	-	379
Amen	915	-	-	-	-	-	915
Uram Jaya	668	-	-	-	-	-	668
Pinang Belapis	943	-	-	47	-	-	990
<b>Jumlah / Total</b>	<b>9 246</b>	<b>-</b>	<b>-</b>	<b>354</b>	<b>-</b>	<b>5</b>	<b>9 605</b>

Sumber/Source: Dinas Pertanian, Perikanan dan Peternakan Kabupaten Lebong/Agriculture, Fisheries and Livestock Office of Lebong Regency

**Tabel 5.1.2 Luas Panen, Produksi, dan Produktivitas Padi (Padi Sawah dan Padi Ladang) Menurut Kecamatan di Kabupaten Lebong, 2015**  
*Harvested Area, Production, and Productivity of Wetland and Dryland Paddy by Subdistrict in Lebong Regency, 2015*

Kecamatan Subdistrict	Padi Sawah Wetland Paddy			Padi Ladang Dryland Paddy		
	Luas Panen Harvested Area (ha)	Produksi Production (ton)	Produktivitas Productivity (kuintal/ha)	Luas Panen Harvested Area (ha)	Produksi Production (ton)	Produktivitas Productivity (kuintal/ha)
(1)	(2)	(3)	(4)	(5)	(6)	(7)
Rimbo Pengadang	326	1 780	-	2	4	-
Topos	459	2 506	-	-	-	-
Lebong Selatan	1 519	8 292	-	-	-	-
Bingin Kuning	1 311	7 157	-	-	-	-
Lebong Tengah	942	5 142	-	-	-	-
Lebong Sakti	1 149	6 272	-	-	-	-
Lebong Atas	420	2 293	-	100	182	-
Padang Bano	-	-	-	-	-	-
Pelabai	643	2 080	-	123	224	-
Lebong Utara	381	2 080	-	-	-	-
Amen	915	4 995	-	-	-	-
Uram Jaya	668	3 647	-	-	-	-
Pinang Belapis	990	5 404	-	25	46	-
<b>Jumlah / Total</b>	<b>9 723</b>	<b>51 648</b>	<b>54.59</b>	<b>250</b>	<b>456</b>	<b>18.24</b>

Sumber/Source: Dinas Pertanian, Perikanan dan Peternakan Kabupaten Lebong/Agriculture, Fisheries and Livestock Office of Lebong Regency

**Tabel 5.1.3 Luas Panen, Produksi, dan Produktivitas Jagung dan Kedelai Menurut Kecamatan di Kabupaten Lebong, 2015**  
**Harvested Area, Production, and Productivity of Corn and Soybean by Subdistrict in Lebong Regency, 2015**

Kecamatan Subdistrict	Jagung/Corn			Kedelai/Soybean		
	Luas Panen Harvested Area (ha)	Produksi Production (ton)	Produktivitas Productivity (kuintal/ha)	Luas Panen Harvested Area (ha)	Produksi Production (ton)	Produktivitas Productivity (kuintal/ha)
(1)	(2)	(3)	(4)	(5)	(6)	(7)
Rimbo	8	66	-	-	-	-
Pengadang						
Topos	2	16	-	-	-	-
Lebong Selatan	6	49	-	-	-	-
Bingin Kuning	4	33	-	-	-	-
Lebong Tengah	1	8	-	-	-	-
Lebong Sakti	3	25	-	-	-	-
Lebong Atas	10	82	-	1	10	-
Padang Bano	-	-	-	-	-	-
Pelabai	1	8	-	-	-	-
Lebong Utara	1	8	-	-	-	-
Amen	-	-	-	-	-	-
Uram Jaya	-	-	-	-	-	-
Pinang Belapis	-	-	-	-	-	-
<b>Jumlah / Total</b>	<b>36</b>	<b>296</b>	<b>82,09</b>	<b>1</b>	<b>10</b>	<b>98,21</b>

Sumber/Source: Dinas Pertanian, Perikanan dan Peternakan Kabupaten Lebong/Agriculture, Fisheries and Livestock Office of Lebong Regency

**Tabel 5.1.4 Luas Panen, Produksi, dan Produktivitas Kacang Tanah dan Kacang Hijau Menurut Kecamatan di Kabupaten Lebong, 2015**  
*Harvested Area, Production, and Productivity of Peanut and Mungbean by Subdistrict in Lebong Regency, 2015*

Kecamatan Subdistrict	Kacang Tanah/ Peanut			Kacang Hijau / Mungbean		
	Luas Panen Harvested Area (ha)	Produksi Production (ton)	Produktivitas Productivity (kuintal/ha)	Luas Panen Harvested Area (ha)	Produksi Production (ton)	Produktivitas Productivity (kuintal/ha)
(1)	(2)	(3)	(4)	(5)	(6)	(7)
Rimbo Pengadang	2	2	-	-	-	-
Topos	-	-	-	-	-	-
Lebong Selatan	-	-	-	-	-	-
Bingin Kuning	3	3	-	-	-	-
Lebong Tengah	-	-	-	-	-	-
Lebong Sakti	-	-	-	-	-	-
Lebong Atas	-	-	-	-	-	-
Padang Bano	-	-	-	-	-	-
Pelabai	-	-	-	-	-	-
Lebong Utara	-	-	-	-	-	-
Amen	-	-	-	-	-	-
Uram Jaya	-	-	-	-	-	-
Pinang Belapis	1	1	-	-	-	-
<b>Jumlah / Total</b>	<b>6</b>	<b>7</b>	<b>11.2</b>	<b>-</b>	<b>-</b>	<b>-</b>

Sumber/Source: Dinas Pertanian, Perikanan dan Peternakan Kabupaten Lebong/Agriculture, Fisheries and Livestock Office of Lebong Regency



**Tabel 5.1.5 Luas Panen, Produksi, dan Produktivitas Ubi Kayu dan Ubi Jalar Menurut Kecamatan di Kabupaten Lebong, 2015**  
*Table* **Harvested Area, Production, and Productivity of Cassava and Sweet Potato by Subdistrict in Lebong Regency, 2015**

Kecamatan Subdistrict	Ubi Kayu / Cassava			Ubi Jalar / Sweet Potato		
	Luas Panen Harvested Area (ha)	Produksi Production (ton)	Produktivitas Productivity (kuintal/ha)	Luas Panen Harvested Area (ha)	Produksi Production (ton)	Produktivitas Productivity (kuintal/ha)
(1)	(2)	(3)	(4)	(5)	(6)	(7)
Rimbo Pengadang	1	39	-	1	9	-
Topos	2	77	-	1	9	-
Lebong Selatan	2	77	-	-	-	-
Bingin Kuning	2	77	-	2	18	-
Lebong Tengah	-	-	-	-	-	-
Lebong Sakti	2	77	-	2	18	-
Lebong Atas	6	232	-	-	-	-
Padang Bano	2	77	-	-	-	-
Pelabai	-	-	-	-	-	-
Lebong Utara	12	464	-	1	9	-
Amen	-	-	-	-	-	-
Uram Jaya	1	39	-	-	-	-
Pinang Belapis	1	39	-	-	-	-
<b>Jumlah / Total</b>	<b>31</b>	<b>1 197</b>	<b>386.29</b>	<b>7</b>	<b>63</b>	<b>90.48</b>

Sumber/Source: Dinas Pertanian, Perikanan dan Peternakan Kabupaten Lebong/Agriculture, Fisheries and Livestock Office of Lebong Regency

## 5.2 HORTIKULTURA/HORTICULTURE

**Tabel 5.2.1 Luas Panen Tanaman Sayuran Menurut Kecamatan dan Jenis Sayuran di Kabupaten Lebong (hektar), 2017**  
*Table*  
**Harvested Area of Vegetables by Subdistrict and Kind of Plant in Lebong Regency (hectar), 2017**

	Kecamatan Subdistrict	Kacang Panjang Long Beans	Cabai Chilli	Tomat Tomato	Terong Eggplant
	(1)	(2)	(3)	(4)	(5)
1.	Rimbo Pengadang	1	7	2	4
2.	Topos	-	16	-	-
3.	Lebong Selatan	-	85	1	-
4.	Bingin Kuning	3	12	2	2
5.	Lebong Sakti	-	9	2	3
6.	Lebong Tengah	2	3	2	1
7.	Amen	-	1	-	-
8.	Uram Jaya	-	3	-	-
9.	Lebong Utara	-	3	-	-
10.	Pinang Belapis	-	12	-	-
11.	Pelabai	-	4	-	-
12.	Lebong Atas	-	8	-	-
	<b>Jumlah / Total</b>	<b>6</b>	<b>163</b>	<b>9</b>	<b>10</b>

Lanjutan Tabel/*Continued Table 5.2.1*

	<b>Kecamatan</b> <i>Subdistrict</i>	<b>Timun</b> <i>Cucumber</i>	<b>Labu Siam</b> <i>Chayote</i>	<b>Kangkung</b> <i>Kale</i>	<b>Bayam</b> <i>Spinach</i>
	(1)	(6)	(7)	(8)	(9)
1.	Rimbo Pengadang	-	-	-	-
2.	Topos	-	-	-	-
3.	Lebong Selatan	-	-	-	-
4.	Bingin Kuning	2	-	-	-
5.	Lebong Sakti	2	-	-	-
6.	Lebong Tengah	1	1	3	1
7.	Amen	-	-	1	-
8.	Uram Jaya	-	-	-	-
9.	Lebong Utara	1	-	-	-
10.	Pinang Belapis	-	-	-	-
11.	Pelabai	-	-	-	-
12.	Lebong Atas	-	-	-	-
	<b>Jumlah / Total</b>	<b>6</b>	<b>1</b>	<b>4</b>	<b>1</b>

Sumber/Source: Dinas Pertanian, Perikanan dan Peternakan Kabupaten Lebong Melalui Survei Pertanian Hortikultura/ *Agriculture, Fisheries and Livestock Department of Lebong Regency Through Agriculture Survey for Horticulture*

**Tabel 5.2.2** **Produksi Tanaman Sayuran Menurut Kecamatan dan Jenis Sayuran di Kabupaten Lebong (kwintal), 2017**  
*Production of Vegetables by Subdistrict and Kind of Plant in Lebong Regency Regency (kuintal), 2017*

	Kecamatan Subdistrict	Kacang Panjang Long Beans	Cabai Chilli	Tomat Tomato	Terong Eggplant
	(1)	(2)	(3)	(4)	(5)
1.	Rimbo Pengadang	6	111	20	55
2.	Topos	-	144	-	-
3.	Lebong Selatan	-	1 190	6	-
4.	Bingin Kuning	94	214	56	91
5.	Lebong Sakti	-	298	15	40
6.	Lebong Tengah	32	133	56	54
7.	Amen	-	21	-	-
8.	Uram Jaya	-	47	-	-
9.	Lebong Utara	-	28	-	-
10.	Pinang Belapis	-	78	-	-
11.	Pelabai	-	144	-	28,6
12.	Lebong Atas	-	54	-	-
	<b>Jumlah / Total</b>	<b>132</b>	<b>2 462</b>	<b>165</b>	<b>268,6</b>

Lanjutan Tabel/*Continued Table 5.2.2*

	<b>Kecamatan</b> <i>Subdistrict</i>	<b>Timun</b> <i>Cucumber</i>	<b>Labu Siam</b> <i>Chayote</i>	<b>Kangkung</b> <i>Kale</i>	<b>Bayam</b> <i>Spinach</i>
	(1)	(6)	(7)	(8)	(9)
1.	Rimbo Pengadang	-	-	-	-
2.	Topos	-	-	-	-
3.	Lebong Selatan	-	-	-	-
4.	Bingin Kuning	74	-	-	-
5.	Lebong Sakti	16	-	-	-
6.	Lebong Tengah	23	20	26	6
7.	Amen	-	-	2	-
8.	Uram Jaya	-	-	-	-
9.	Lebong Utara	14	-	-	-
10.	Pinang Belapis	-	-	-	-
11.	Pelabai	-	-	-	-
12.	Lebong Atas	-	-	-	-
	<b>Jumlah / Total</b>	<b>2</b>	<b>20</b>	<b>28</b>	<b>6</b>

Sumber/Source: Dinas Pertanian, Perikanan dan Peternakan Kabupaten Lebong Melalui Survei Pertanian Hortikultura/ *Agriculture, Fisheries and Livestock Department of Lebong Regency Through Agriculture Survey for Horticulture*

**Tabel 5.2.3** Luas Penanaman Baru Tanaman Sayuran Menurut Kecamatan dan Jenis Sayuran di Kabupaten Lebong (hektar), 2017  
*New Planted Area of Vegetables by Subdistrict and Kind of Plant in Lebong Regency Regency (hectar), 2017*

	Kecamatan Subdistrict	Kacang Panjang Long Beans	Cabai Chilli	Tomat Tomato	Terong Eggplant
	(1)	(2)	(3)	(4)	(5)
1.	Rimbo Pengadang	1	11	5	4
2.	Topos	-	9	-	-
3.	Lebong Selatan	-	90	1	-
4.	Bingin Kuning	3	12	2	2
5.	Lebong Sakti	-	14	2	4
6.	Lebong Tengah	2	5	2	2
7.	Amen	-	-	-	-
8.	Uram Jaya	-	2	-	-
9.	Lebong Utara	-	2	-	-
10.	Pinang Belapis	-	10	-	-
11.	Pelabai	-	6	-	1
12.	Lebong Atas	-	8	-	-
	<b>Jumlah / Total</b>	<b>6</b>	<b>169</b>	<b>12</b>	<b>13</b>

Lanjutan Tabel/*Continued Table 5.2.3*

	<b>Kecamatan</b> <i>Subdistrict</i>	<b>Timun</b> <i>Cucumber</i>	<b>Labu Siam</b> <i>Chayote</i>	<b>Kangkung</b> <i>Kale</i>	<b>Bayam</b> <i>Spinach</i>
	(1)	(6)	(7)	(8)	(9)
1.	Rimbo Pengadang	-	-	-	-
2.	Topos	-	-	-	-
3.	Lebong Selatan	-	-	-	-
4.	Bingin Kuning	3	-	-	-
5.	Lebong Sakti	2	-	-	-
6.	Lebong Tengah	2	1	3	1
7.	Amen	-	-	-	-
8.	Uram Jaya	-	-	-	-
9.	Lebong Utara	-	-	-	-
10.	Pinang Belapis	-	-	-	-
11.	Pelabai	-	-	-	-
12.	Lebong Atas	-	-	-	-
	<b>Jumlah / Total</b>	<b>7</b>	<b>1</b>	<b>3</b>	<b>1</b>

Sumber/Source: Dinas Pertanian, Perikanan dan Peternakan Kabupaten Lebong Melalui Survei Pertanian Hortikultura/ *Agriculture, Fisheries and Livestock Department of Lebong Regency Through Agriculture Survey for Horticulture*

**Tabel 5.2.4** Produksi Buah-buahan Menurut Kecamatan dan Jenis Buah di Kabupaten Lebong (Kwintal), 2017  
*Production of Fruits by Subdistrict and Kind of Fruit in Lebong Regency (kuintal), 2017*

	Kecamatan Subdistrict	Alpukat Alvocado	Mangga Mango	Rambutan Rambutan	Duku (Langsat) Duku	Jeruk Orange
	(1)	(2)	(3)	(4)	(5)	(6)
1.	Rimbo Pengadang	24	326	-	-	10 090
2.	Topos	52	-	-	-	-
3.	Lebong Selatan	-	-	-	-	-
4.	Bingin Kuning	-	-	-	-	-
5.	Lebong Sakti	-	-	-	-	-
6.	Lebong Tengah	-	-	-	-	-
7.	Amen	-	-	-	-	-
8.	Uram Jaya	-	-	-	-	-
9.	Lebong Utara	-	-	-	-	-
10.	Pinang Belapis	-	-	-	-	-
11.	Pelabai	-	-	-	-	-
12.	Lebong Atas	-	-	-	-	-
	<b>Jumlah / Total</b>	76	326	-	-	10 090



Lanjutan Tabel/*Continued Table 5.2.4*

	<b>Kecamatan</b> <i>Subdistrict</i>	<b>Durian</b> <i>Durian</i>	<b>Sawo</b> <i>Sawo</i>	<b>Sirsak</b> <i>Sirsak</i>	<b>Pepaya</b> <i>Papaya</i>	<b>Nanas</b> <i>Pineapple</i>
	(1)	(7)	(8)	(9)	(10)	(11)
1.	Rimbo Pengadang	25	30	2	42	14
2.	Topos	-	-	-	-	-
3.	Lebong Selatan	-	-	-	-	-
4.	Bingin Kuning	-	-	-	-	-
5.	Lebong Sakti	-	-	-	-	-
6.	Lebong Tengah	-	-	-	-	-
7.	Amen	-	-	-	-	-
8.	Uram Jaya	-	-	-	-	-
9.	Lebong Utara	-	-	-	-	-
10.	Pinang Belapis	-	-	-	-	-
11.	Pelabai	-	-	-	-	-
12.	Lebong Atas	-	-	-	-	-
	<b>Jumlah / Total</b>	<b>25</b>	<b>30</b>	<b>2</b>	<b>42</b>	<b>14</b>

Lanjutan Tabel/*Continued Table 5.2.4*

Kecamatan <i>Subdistrict</i>		Jambu Biji <i>Guava</i>	Salak <i>Salak</i>	Pisang <i>Banana</i>	Belimbing <i>Star Fruit</i>	Jambu Air <i>Water Apple</i>
(1)		(12)	(13)	(14)	(15)	(16)
1.	Rimbo Pengadang	72	-	39	6	27
2.	Topos	-	-	-	-	-
3.	Lebong Selatan	-	-	-	-	-
4.	Bingin Kuning	-	-	-	-	-
5.	Lebong Sakti	-	-	-	-	-
6.	Lebong Tengah	-	-	-	-	-
7.	Amen	-	-	-	-	-
8.	Uram Jaya	-	-	-	-	-
9.	Lebong Utara	-	-	-	-	-
10.	Pinang Belapis	-	-	-	-	-
11.	Pelabai	-	-	-	-	-
12.	Lebong Atas	-	-	-	-	-
<b>Jumlah / Total</b>		<b>72</b>	<b>-</b>	<b>39</b>	<b>6</b>	<b>27</b>

Lanjutan Tabel/*Continued Table 5.2.4*

	Kecamatan <i>Subdistrict</i>	Nangka <i>Jack Fruit</i>	Jeruk Siam <i>Tangerine</i>	Manggis <i>Mangosten</i>	Sukun <i>Bread Fruit</i>
	(1)	(17)	(18)	(19)	(20)
1.	Rimbo Pengadang	126	-	4	2
2.	Topos	-	-	-	-
3.	Lebong Selatan	-	-	-	-
4.	Bingin Kuning	-	-	-	-
5.	Lebong Sakti	-	-	-	-
6.	Lebong Tengah	-	-	-	-
7.	Amen	-	-	-	-
8.	Uram Jaya	-	-	-	-
9.	Lebong Utara	-	-	-	-
10.	Pinang Belapis	-	-	-	-
11.	Pelabai	-	-	-	-
12.	Lebong Atas	-	-	-	-
	<b>Jumlah / Total</b>	<b>126</b>	<b>-</b>	<b>4</b>	<b>2</b>

Sumber/*Source*: Dinas Pertanian, Perikanan dan Peternakan Kabupaten Lebong Melalui Survei Pertanian Hortikultura/ *Agriculture, Fisheries and Livestock Department of Lebong Regency Through Agriculture Survey for Horticulture*

**Tabel 5.2.5** Jumlah Tanaman Buah-buahan Menurut Kecamatan dan Jenis Buah di Kabupaten Lebong (pohon), Akhir Tahun 2017  
*Total of Fruits by Subdistrict and Kind of Fruit in Lebong Regency (tree), End of Year 2017*

	Kecamatan Subdistrict	Alpukat Alvocado	Mangga Mango	Rambutan Rambutan	Duku (Langsat) Duku	Jeruk Orange
	(1)	(2)	(3)	(4)	(5)	(6)
1.	Rimbo Pengadang	321	500	376		34 332
2.	Topos	226	-	-	-	-
3.	Lebong Selatan	-	-	-	-	-
4.	Bingin Kuning	-	-	-	-	-
5.	Lebong Sakti	-	-	-	-	-
6.	Lebong Tengah	-	-	-	-	-
7.	Amen	-	-	-	-	-
8.	Uram Jaya	-	-	-	-	-
9.	Lebong Utara	-	-	-	-	-
10.	Pinang Belapis	-	-	-	-	-
11.	Pelabai	-	-	-	-	-
12.	Lebong Atas	-	-	-	-	-
	<b>Jumlah / Total</b>	<b>547</b>	<b>500</b>	<b>376</b>		<b>34 332</b>

Lanjutan Tabel/*Continued Table 5.2.5*

	<b>Kecamatan</b> <i>Subdistrict</i>	<b>Durian</b> <i>Durian</i>	<b>Sawo</b> <i>Sawo</i>	<b>Sirsak</b> <i>Sirsak</i>	<b>Pepaya</b> <i>Papaya</i>	<b>Nanas</b> <i>Pineapple</i>
	(1)	(7)	(8)	(9)	(10)	(11)
1.	Rimbo Pengadang	1 684	85	15	289	295
2.	Topos	-	-	-	-	-
3.	Lebong Selatan	-	-	-	-	-
4.	Bingin Kuning	-	-	-	-	-
5.	Lebong Sakti	-	-	-	-	-
6.	Lebong Tengah	-	-	-	-	-
7.	Amen	-	-	-	-	-
8.	Uram Jaya	-	-	-	-	-
9.	Lebong Utara	-	-	-	-	-
10.	Pinang Belapis	-	-	-	-	-
11.	Pelabai	-	-	-	-	-
12.	Lebong Atas	-	-	-	-	-
	<b>Jumlah / Total</b>	<b>1 684</b>	<b>85</b>	<b>15</b>	<b>289</b>	<b>295</b>

Lanjutan Tabel/*Continued Table 5.2.5*

Kecamatan <i>Subdistrict</i>		Jambu Biji <i>Guava</i>	Salak <i>Salak</i>	Pisang <i>Banana</i>	Belimbing <i>Star Fruit</i>	Jambu Air <i>Water Apple</i>
(1)		(12)	(13)	(14)	(15)	(16)
1.	Rimbo Pengadang	170		214	32	171
2.	Topos	-	-	-	-	-
3.	Lebong Selatan	-	-	-	-	-
4.	Bingin Kuning	-	-	-	-	-
5.	Lebong Sakti	-	-	-	-	-
6.	Lebong Tengah	-	-	-	-	-
7.	Amen	-	-	-	-	-
8.	Uram Jaya	-	-	-	-	-
9.	Lebong Utara	-	-	-	-	-
10.	Pinang Belapis	-	-	-	-	-
11.	Pelabai	-	-	-	-	-
12.	Lebong Atas	-	-	-	-	-
<b>Jumlah / Total</b>		170	-	214	32	171

Lanjutan Tabel/*Continued Table 5.2.5*

	<b>Kecamatan</b> <i>Subdistrict</i>	<b>Nangka</b> <i>Jack Fruit</i>	<b>Jeruk Siam</b> <i>Tangerine</i>	<b>Manggis</b> <i>Mangosten</i>	<b>Sukun</b> <i>Bread Fruit</i>
	(1)	(17)	(18)	(19)	(20)
1.	Rimbo Pengadang	184	-	10 970	29
2.	Topos	-	-	-	-
3.	Lebong Selatan	-	-	-	-
4.	Bingin Kuning	-	-	-	-
5.	Lebong Sakti	-	-	-	-
6.	Lebong Tengah	-	-	-	-
7.	Amen	-	-	-	-
8.	Uram Jaya	-	-	-	-
9.	Lebong Utara	-	-	-	-
10.	Pinang Belapis	-	-	-	-
11.	Pelabai	-	-	-	-
12.	Lebong Atas	-	-	-	-
	<b>Jumlah / Total</b>	<b>184</b>	<b>-</b>	<b>10 970</b>	<b>29</b>

Sumber/*Source*: Dinas Pertanian, Perikanan dan Peternakan Kabupaten Lebong Melalui Survei Pertanian Hortikultura/ *Agriculture, Fisheries and Livestock Department of Lebong Regency Through Agriculture Survey for Horticulture*

**5.3 PERKEBUNAN/ESTATE CROPS**

**Tabel 5.3.1 Luas Tanaman (hektar) dan Produksi (Kg) Perkebunan Menurut Jenis Tanaman di Kabupaten Lebong, 2015**  
*Planted Area (hectare) and Production (Kg) of Estate Crops by Kind of Crop in Lebong Regency, 2015*

Jenis Komoditas <i>Kind of Crop</i>	Wujud Produksi <i>Output Production</i>	Luas Areal (Hektar) <i>Planted Area (hectare)</i>	Produksi (Kg) <i>Production (Kg)</i>	Jumlah Petani <i>Number of Farmer</i>
(1)	(2)	(2)	(3)	(3)
Kelapa Sawit	TBS	490	236 500	327
Karet	Karet Kering	15 166	1 890 300	6 202
Kopi Robusta	Biji Kering	7 986	4 778 900	5 455
Kopi Arabica	Biji Kering	-	-	-
Kakao	Biji Kering	362.5	145 250	745
Kelapa Dalam	Kopra	348.2	305 000	4 143
Lada	Lada Kering	101	35 315	230
Cengkeh	Bunga Kering	72	3 340	245
Aren	Gula Aren	253.5	69 275	1 190
Kayu Manis	Kulit Kering	454	94 351	1 300
Pinang	Biji Kering	418	107 480	2 755
Kapuk	Serat Biji Kering	67	7 334	353
Kemiri	Biji Kering	247	232 200	990
Vanili	Buah Kering	22.5	97	30
Pala	Biji Kering	89	5 520	575
Jarak Pagar	Biji Kering	-	-	-
<b>Jumlah / Total</b>		<b>26 097.2</b>	<b>7 918 362</b>	<b>24 231</b>

Sumber/Source: Dinas Kehutanan dan Perkebunan Kabupaten Lebong/ Forest and Estate Crops of Lebong Regency



5.4 PETERNAKAN/*LIVES STOCK*

**Tabel 5.4.1** Populasi Ternak Menurut Kecamatan dan Jenis Ternak di Kabupaten Lebong, 2017  
*Table* **Livestock Population by Subdistrict and Kind of Livestock in Lebong Regency, 2017**

Kecamatan Subdistrict	Sapi Potong Beef Cattle	Kerbau Buffalo	Sapi Perah Dairy Cows	Kambing Goat	Domba Sheep	Ayam Ras Petelur Laying Hens	Ayam Ras Pedaging Broiler Chicken
(1)	(2)	(3)	(4)	(5)	(6)	(7)	
Rimbo Pengadang	2	-	-	560	-	-	-
Topos	6	-	-	600	-	-	-
Lebong Selatan	129	-	9	2 651	-	-	-
Bingin Kuning	10	-	-	450	-	-	-
Lebong Tengah	7	-	-	480	-	-	-
Lebong Sakti	7	-	-	580	-	-	19 624
Lebong Atas	40	74	-	1 050	-	-	-
Pelabai	40	70	-	1 023	-	-	-
Lebong Utara	5	-	-	250	-	500	15 000
Amen	5	247	-	137	-	-	12 000
Uram Jaya	4	-	-	450	-	-	-
Pinang Belapis	1	-	-	500	68	-	13 500
<b>Jumlah / Total</b>	<b>256</b>	<b>391</b>	<b>9</b>	<b>8 731</b>	<b>68</b>	<b>500</b>	<b>60 124</b>

Sumber/Source: Dinas Pertanian, Perikanan dan Peternakan Kabupaten Lebong/Agriculture, Fisheries and Livestock Department of Lebong Regency

## 5.5 PERIKANAN/FISHERY

**Tabel 5.5.1** Jumlah Rumah Tangga Perikanan Tangkap Menurut Kecamatan dan Subsektor di Kabupaten Lebong, 2016 dan 2017

*Number of Fish Capture Households by Subdistrict and Subsector in Lebong Regency, 2016 and 2017*

Kecamatan Subdistrict	Perikanan Laut Marine Fisheries		Perairan Umum Inland Water		Jumlah Total	
	2016	2017	2016	2017	2016	2017
(1)	(2)	(3)	(4)	(5)	(6)	(7)
Rimbo Pengadang	-	-	24	24	24	24
Topos	-	-	14	14	14	14
Lebong Selatan	-	-	50	50	50	50
Bingin Kuning	-	-	20	20	20	20
Lebong Tengah	-	-	10	10	10	10
Lebong Sakti	-	-	13	13	13	13
Lebong Atas	-	-	-	-	-	-
Pelabai	-	-	30	30	30	30
Lebong Utara	-	-	35	35	35	35
Amen	-	-	14	14	14	14
Uram Jaya	-	-	18	18	18	18
Pinang Belapis	-	-	22	22	22	22
<b>Jumlah / Total</b>	-	-	<b>250</b>	<b>250</b>	<b>250</b>	<b>250</b>

Sumber/Source: Dinas Pertanian, Perikanan dan Peternakan Kabupaten Lebong/Agriculture, Fisheries and Livestock Department of Lebong Regency

**Tabel 5.5.2 Jumlah Perahu/Kapal Menurut Kecamatan dan Jenis Kapal di Kabupaten Lebong, 2017**  
**Number of Fishing Boats by Subdistrict and Type of Boat in Lebong Regency, 2017**

Kecamatan Subdistrict	Perahu Tanpa Motor Nonpowered Boat	Perahu Motor Tempel Outboard Motorboat	Kapal Motor Inboard Motorboat
(1)	(2)	(3)	(4)
Rimbo Pengadang	-	-	-
Topos	-	-	-
Lebong Selatan	-	-	-
Bingin Kuning	34	-	-
Lebong Tengah	3	-	-
Lebong Sakti	-	-	-
Lebong Atas	-	-	-
Pelabai	-	-	-
Lebong Utara	9	-	-
Amen	-	-	-
Uram Jaya	-	-	-
Pinang Belapis	1	-	-
<b>Jumlah / Total</b>	47	-	-

Sumber/Source: Dinas Pertanian, Perikanan dan Peternakan Kabupaten Lebong/Agriculture, Fisheries and Livestock Department of Lebong Regency

**Tabel 5.5.3** Produksi Perikanan Tangkap Menurut Kecamatan dan Subsektor di Kabupaten Lebong (ton), 2016 dan 2017  
*Table*  
**Production of Fish Capture by Subdistrict and Subsector in Lebong Regency (ton), 2016 and 2017**

Kecamatan Subdistrict	Perikanan Laut Marine Fisheries		Perairan Umum Inland Water		Jumlah Total	
	2016	2017	2016	2017	2016	2017
(1)	(2)	(3)	(4)	(5)	(6)	(7)
Rimbo Pengadang	-	-	13,37	17,56	13,37	17,56
Topos	-	-	3,22	3,33	3,22	3,33
Lebong Selatan	-	-	132,37	206,12	132,37	206,12
Bingin Kuning	-	-	6,85	8,52	6,85	8,52
Lebong Tengah	-	-	2,85	2,83	2,85	2,83
Lebong Sakti	-	-	4,43	5,1	4,43	5,1
Lebong Atas	-	-	-	-	-	-
Pelabai	-	-	19,97	27	19,97	27
Lebong Utara	-	-	23,37	24,15	23,37	24,15
Amen	-	-	3,78	4,62	3,78	4,62
Uram Jaya	-	-	7,81	8,78	7,81	8,78
Pinang Belapis	-	-	14,86	15,23	14,86	15,23
<b>Jumlah / Total</b>	-	-	<b>231,88</b>	<b>323,24</b>	<b>231,88</b>	<b>323,24</b>

Sumber/Source: Dinas Pertanian, Perikanan dan Peternakan Kabupaten Lebong/Agriculture, Fisheries and Livestock Department of Lebong Regency

**Tabel 5.5.4** Jumlah Rumah Tangga Perikanan Budidaya Menurut Kecamatan dan Jenis Budidaya di Kabupaten Lebong, 2017  
*Number of Aquaculture Households by Subdistrict and Type of Aquaculture in Lebong Regency, 2017*

Kecamatan Subdistrict	Budidaya Laut Marine Culture	Tambak Brackish Water Pond	Kolam Fresh Water Pond	Keramba Cage	Jaring Apung Floating Cage Net	Sawah Paddy Field	Jumlah Total
(1)	(2)	(3)	(4)	(5)	(6)	(7)	(8)
Rimbo Pengadang	-	-	30	-	-	280	310
Topos	-	-	20	-	-	230	250
Lebong Selatan	-	-	20	-	2	330	352
Bingin Kuning	-	-	90	-	-	630	720
Lebong Tengah	-	-	80	-	-	480	560
Lebong Sakti	-	-	100	-	-	820	920
Lebong Atas	-	-	10	-	-	280	290
Pelabai	-	-	30	-	-	215	245
Lebong Utara	-	-	40	-	-	340	380
Amen	-	-	20	-	-	360	380
Uram Jaya	-	-	20	-	-	390	410
Pinang Belapis	-	-	20	-	-	250	270
<b>Lebong</b>	-	-	<b>480</b>	-	<b>2</b>	<b>4605</b>	<b>5087</b>

Sumber/Source: Dinas Pertanian, Perikanan dan Peternakan Kabupaten Lebong/Agriculture, Fisheries and Livestock Department of Lebong Regency

**Tabel 5.5.5** Produksi Perikanan Budi Daya Menurut Kecamatan dan Subsektor di Kabupaten Lebong (ton), 2017  
*Table*  
**Production of Fish Capture by Subdistrict and Subsector in Lebong Regency (ton), 2017**

Kecamatan Subdistrict	Budidaya Laut Marine Culture	Tambak Brackish Water Pond	Kolam Fresh Water Pond	Keramba Cage	Jaring Apung Floating Cage Net	Sawah Paddy Field	Jumlah Total
(1)	(2)	(3)	(4)	(5)	(6)	(7)	(8)
Rimbo Pengadang	-	-	80	-	-	50	130
Topos	-	-	70	-	-	50	120
Lebong Selatan	-	-	95	-	127	160	382
Bingin Kuning	-	-	240	-	-	470	710
Lebong Tengah	-	-	315	-	-	230	545
Lebong Sakti	-	-	405	-	-	540	945
Lebong Atas	-	-	80	-	-	60	140
Pelabai	-	-	75	-	-	70	145
Lebong Utara	-	-	80	-	-	170	250
Amen	-	-	205	-	-	250	455
Uram Jaya	-	-	130	-	-	240	370
Pinang Belapis	-	-	73	-	-	90	163
<b>Lebong</b>	-	-	<b>1 848</b>	-	<b>127</b>	<b>2 380</b>	<b>4 355</b>

Sumber/Source: Dinas Pertanian, Perikanan dan Peternakan Kabupaten Lebong/Agriculture, Fisheries and Livestock Department of Lebong Regency

## 5.6 KEHUTANAN/FORESTRY

**Tabel 5.6.1 Luas Hutan menurut Fungsinya dan Kabupaten/Kota (Ha), 2017**  
**The Area of Forest by Function and Regency/Municipality (Ha), 2017**

Uraian <i>Description</i>	Kabupaten/Kota <i>Regency/Municipality</i>				
	Bengkulu Selatan	Rejang Lebong	Bengkulu Utara	Kaur	Seluma
(1)	(2)	(3)	(4)	(5)	(6)
A. Kawasan Suaka Alam/ <i>Sanctuary Reserve Area</i>					
- Taman Nasional <i>National Parks</i>	-	25 813,93	7 973,56	66 483,10	-
- Cagar Alam <i>Nature Preserve</i>	-	0,60	2 656,91	-	748,60
- Taman Wisata Alam <i>Natural Park</i>	8,72	6 677,90	6 469,27	77,82	-
- Taman Buru/ <i>Game Hunting Park</i>	-	-	7 754,79	-	5 415,13
- Taman Hutan Raya <i>Forest Park</i>	596,01	-	-	596,01	-
B. Hutan Lindung <i>Protection Forest</i>	32 756,20	20 830,41	40 821,36	32 756,20	66 527,61
C. Hutan Produksi Terbatas/ <i>Limited Production Forest</i>	14 244,23	125,36	45 305,98	14 244,23	15 708,58
D. Hutan Produksi Tetap <i>Permanent Production Forest</i>	1 704,23	-	9 762,60	1 704,23	-
E. Konservasi/ <i>Conservation</i>	-	-	8 877,25	-	-

Lanjutan Tabel/Table Continued : 5.6.1

Uraian <i>Discription</i>	Kabupaten/Kota <i>Regency/Municipality</i>					Jumlah <i>Total</i>
	Muko- muko	Kepa- hiang	Lebong	Bengkulu Tengah	Kota Bengkulu	
(1)	(7)	(8)	(9)	(10)	(11)	(12)
A. Kawasan Suaka <i>Alam/Sanctuary Reserve Area</i>						
-Taman Nasional <i>National Parks</i>	148 649,93	-	98 404,10	-	-	347 324,62
-Cagar Alam <i>Nature Preserve</i>	116,42	8,83	154,10	3,74	610,56	2 656,91
-Taman Wisata Alam <i>Natural Park</i>	2,051	8 448,09	2 172,64	-	1 172,64	17 922,78
-Taman Buru/ <i>Game Hunting Park</i>	-	-	-	3 792,40	-	16 962,32
-Taman Hutan Raya <i>Forest Park</i>	-	-	-	1 161,73	-	1 757,74
B. Hutan Lindung <i>Protection Forest</i>	-	9 244,96	-	18 427,65	-	250 749,92
F. Hutan Produksi Terbatas/ <i>Limited Production Forest</i>	63 356,29	-	-	2 927,23	-	78 186,02
G. Hutan Produksi Tetap <i>Permanent Production Forest</i>	11 318,83	-	-	1 017,73	-	14 553,96
H. Konservasi/ <i>Conservation</i>	2 885,43	-	-	-	-	

Sumber/Source: Dinas Kehutanan Provinsi Bengkulu / *The Forest Service of Bengkulu Province*



**Tabel 5.6.2 Luas Kawasan Hutan Menurut Fungsinya di Kabupaten Lebong (hektar), 2016**  
***The Area of Forest by Function in Lebong Regency (hectare), 2016***

Fungsi <i>Function</i>	Luas Kawasan Hutan <i>Area of Forest</i>
(1)	(2)
A. Fungsi Alam	
1. Cagar Alam/ <i>Nature Preserve</i>	154,1
2. TNKS	98 404, 10
3. Taman Wisata Alam	2 724, 5
4. Taman Hutan Rajo Lelo	-
5. Taman Buru	-
B. Fungsi Produksi	
1. Hutan Produksi Terbatas (HPT) <i>Limited Production Forest</i>	46,7
2. Hutan Produksi Tetap (HP) <i>Permanent Production Forest</i>	-
C. Fungsi Lindung	
1. Hutan Lindung/ <i>Protected Forest</i>	17 557,6
<b>Jumlah/Total</b>	<b>118 887</b>

Sumber/Source: Dinas Kehutanan Provinsi Bengkulu / *The Forest Service of Bengkulu Province*

**Tabel 5.6.3 Produksi Hasil Hutan Kayu dan Non Kayu di Provinsi Bengkulu, 2015-2017**  
***Table The Production of Timber and Non-Timber in Bengkulu Province, 2015-2017***

Komoditi <i>Commodities</i>	Satuan <i>Unit</i>	2015	2016	2017
(1)	(2)	(4)	(5)	(6)
<b>I. Produksi Kayu/<i>Production of Timber</i></b>				
1. Kayu Bulat/ <i>Logs</i>	M <sup>3</sup>	10 515,84	7 164,45	2309,30
2. Kayu Gergajian/ <i>Sawn Timber</i>	M <sup>3</sup>	2 842,05	6 140,14	18 582,15
<b>II. Produksi Non Kayu/<i>Non Timber Productions</i></b>				
1. Rotan Manau/ <i>Manau Rattan</i>	Batang	9 417,00	-	-
2. Rotan Kesur/ <i>Kesur Rattan</i>	Batang	-	-	-
3. Rotan Semambu/ <i>Semambu Rattan</i>	Kg	-	-	-
4. Rotan Lainnya/ <i>Other Rattan</i>	Kg	-	-	6000
5. Damar/Getah Pinus - <i>Resin</i>	Kg	11 500,00	44 670,00	175000

Keterangan: \*) *Revisi data/ data correction*

Sumber/*Source*: Dinas Kehutanan Provinsi Bengkulu / *The Forest Service of Bengkulu Province*

**Tabel 5.6.4** **Produksi Kayu Bulat di Provinsi Bengkulu menurut Kabupaten/Kota (M<sup>3</sup>), 2014-2017**  
***The Production of Logs in Bengkulu Province by Regency/Municipality (M<sup>3</sup>), 2014-2017***

<b>Kabupaten/Kota</b> <i>Regency/Municipality</i>	<b>2014</b>	<b>2015</b>	<b>2016</b>	<b>2017</b>
(1)	(2)	(4)	(5)	(6)
<b>Kabupaten/Regency</b>				
1. Bengkulu Selatan	-	-	-	-
2. Rejang Lebong	-	-	3 271,40	289,83
3. Bengkulu Utara	6 599,16	6 690,26	3 893,05	-
4. Kaur	-	190,09	-	1 482,51
5. Seluma	-	655,55	-	-
6. Mukomuko	536,47	2 979,94	-	-
7. Lebong	-	-	-	-
8. Kepahiang	-	-	-	-
9. Bengkulu Tengah	-	-	-	-
<b>Kota/Municipality</b>				
1. Bengkulu	-	-	-	536,96
<b>Jumlah/Total</b>	<b>7 135,63</b>	<b>10 515,84</b>	<b>7 164,45</b>	<b>2 309,30</b>

Sumber/Source: Dinas Kehutanan Provinsi Bengkulu / The Forest Service of Bengkulu Province

**Tabel 5.6.5** Produksi Kayu Gergajian di Provinsi Bengkulu menurut Kabupaten/Kota (M<sup>3</sup>), 2015-2017  
*Table* **The Production of Sawn Timber in Bengkulu Province Province by Regency/Municipality (M<sup>3</sup>), 2015-2017**

Kabupaten/Kota Regency/Municipality	2015	2016	2017
(1)	(2)	(3)	(4)
<b>Kabupaten/Regency</b>			
1. Bengkulu Selatan			
2. Rejang Lebong	1 133,85	2 632,03	-
3. Bengkulu Utara	695,98	873,18	-
4. Kaur	631,06	-	215,63
5. Seluma	-	-	211,60
6. Mukomuko	276,70	-	-
7. Lebong	-	-	-
8. Kepahiang	-	-	-
9. Bengkulu Tengah	-	-	-
<b>Kota/Municipality</b>			
1. Bengkulu	104,46	2 634,93	1 430,64
Jumlah/Total	2 842,05	6 140,14	1 857,86

Sumber/Source: Dinas Kehutanan Provinsi Bengkulu / The Forest Service of Bengkulu Province

**INDUSTRI, PERTAMBANGAN,  
DAN ENERGI**

*Industry, Mining, and Energi*

6



Pelanggan PDAM  
*PDAM Customers*



**SAVE ENERGY**





**PENJELASAN TEKNIS**

1. Pengumpulan data industri besar dan sedang dilakukan melalui Survei Industri Besar dan Sedang yang dilaksanakan setiap tahun secara lengkap (sensus) sejak tahun 1975. Survei Industri Besar dan Sedang mencakup semua perusahaan industri yang mempunyai tenaga kerja 20 orang atau lebih dengan menggunakan kuesioner II A.
2. Klasifikasi industri yang digunakan dalam survei ini berdasar kepada Klasifikasi Baku Lapangan Usaha Indonesia (KBLI). KBLI adalah klasifikasi lapangan usaha yang berdasar kepada *International Standard Industrial Classification of All Economic Activities* (ISIC) revisi 4 yang telah disesuaikan dengan kondisi Indonesia.
3. **Industri manufaktur** adalah suatu kegiatan ekonomi yang melakukan kegiatan mengubah suatu barang dasar secara mekanis, kimia, atau dengan tangan sehingga menjadi barang jadi/setengah jadi, dan atau barang yang kurang nilainya menjadi barang yang lebih tinggi nilainya, dan sifatnya lebih dekat kepada pemakai akhir. Termasuk dalam

**TECHNICAL NOTES**

1. *Data collection of large and medium scale manufacturing is conducted through The Large and Medium Manufacturing Establishment Survey that has been done annually for all industries (census) since 1975. Large and Medium Manufacturing Establishment Survey covers all manufactures/industries with 20 workers or more by questionnaire II A.*
2. *The industrial clasification adopted in this survey refers to the Klasifikasi Baku Lapangan Usaha Indonesia (KBLI). KBLI is classification of economic activities based on the International Standard Industrial Classification of All Economic Activities (ISIC rev 4) that has been modified according to the local condition in Indonesia.*
3. **Manufacturing industry** is defined as an economic activity processing basic goods mechanically, chemicals or manually into final or intermediate goods. It is also defined as processing of lower value goods into higher value goods as final or intermediate products. The activities also include services for manufacturing and assembling.

kegiatan ini adalah jasa industri dan pekerjaan perakitan.

4. **Jasa industri** adalah kegiatan industri yang melayani keperluan pihak lain. Pada kegiatan ini bahan baku disediakan oleh pihak lain sedangkan pihak pengolah hanya melakukan pengolahannya dengan mendapat imbalan sebagai balas jasa (upah maklon).
4. *Services for manufacturing* is defined as a manufacturing activity which serving other manufacturing establishments. In this case, raw materials are supplied by others while the workers are paid as a compensation for processing raw materials.
5. **Perusahaan atau usaha industri** adalah suatu unit (kesatuan) usaha yang melakukan kegiatan ekonomi, bertujuan menghasilkan barang atau jasa, terletak pada suatu bangunan atau lokasi tertentu, dan mempunyai catatan administrasi tersendiri mengenai produksi dan struktur biaya serta ada seorang atau lebih yang bertanggung jawab atas usaha tersebut.
5. *A manufacturing establishment* is defined as a production unit engaged in economic activity, producing goods or services, located in a building or in a certain location, keeping a business record concerning the production and cost structure, and having a person or more that are responsible to those activities.
6. Industri manufaktur dikelompokkan ke dalam 4 golongan berdasarkan banyaknya pekerja, yaitu: industri besar (100 orang pekerja atau lebih), industri sedang/menengah (20–99 orang pekerja), industri kecil (5–19 orang pekerja), dan industri mikro (1–4 orang pekerja).
6. *Manufacturing industries* are categorized into four groups, based on the number of employees: large scale manufacturing (100 employees or more), medium scale manufacturing (20–99 employees), small scale manufacturing (5–19 employees), and micro industry (1–4 employees).
7. Pelanggan adalah individu atau
7. *Customers* are individuals or



kelompok, baik rumah tangga, perusahaan atau institusi non profit yang membeli air bersih dari perusahaan air bersih.

*groups, whether household, company or non-profit institutions that buy water supply from water supply establishment.*

8. Air disalurkan adalah volume air bersih dari perusahaan air bersih

8. *Distributed water is the volume of water supply from water supply establishment.*

<https://lebongkab.bps.go.id>

**ULASAN**

Klasifikasi industri pengolahan dibagi kedalam 4 (empat) kategori berdasarkan jumlah tenaga kerja, yaitu industri besar, jika jumlah pekerjanya lebih dari 100 orang, industri sedang jika jumlah pekerjanya antara 20 hingga 99 orang. Sementara jika suatu industri mempekerjakan antara 5-19 orang maka diklasifikasikan sebagai industri kecil. Sedangkan jika jumlah pekerjanya 1 hingga 4 orang, diklasifikasikan sebagai industri kerajinan rumah tangga. Pada tahun 2017 di Kabupaten Lebong tidak terdapat industri besar/sedang.

Peranan sektor industri pengolahan dalam perekonomian Kabupaten Lebong cukup tinggi. Hal itu terungkap dari cukup besarnya peranan sektor industri pengolahan dalam PDRB Kabupaten Lebong.

Rumah tangga adalah pelanggan PDAM atau konsumen PDAM terbesar di Kabupaten Lebong. Jumlah rumah tangga pelanggan PDAM pada tahun 2017 mencapai 5 729 rumahtangga atau sebesar 96,50 persen dari seluruh pelanggan PDAM di Kabupaten Lebong.

**DESCRIPTION**

*The classification of processing industry is divided into four (4) categories based on the number of employees, namely a big-scale industry, if the number of employees is more than 100 people, a medium-scale industry if the number of employees is between 20 and 99 people. Meanwhile, if an industry employs 5 to 19 people, it is classified as a small-scale industry. Whereas, if the number of employees is 1 to 4 people, it is classified as a household handicraft industry. In 2017 in Lebong Regency didn't have large/small-scale industries.*

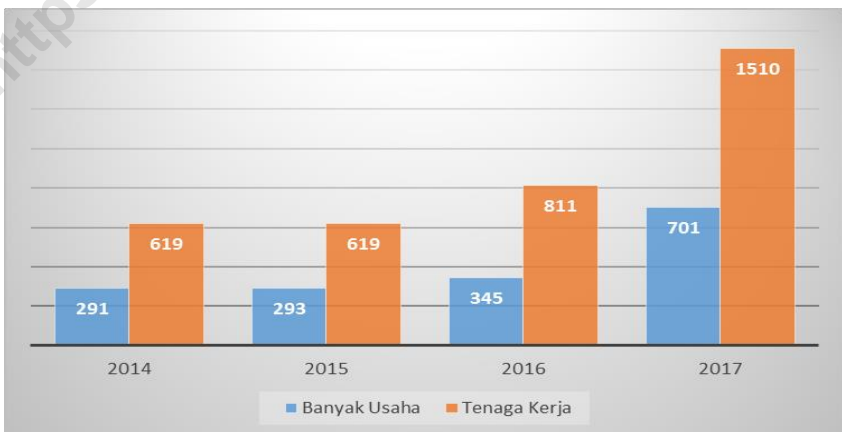
*The role of the manufacturing sector in the economy of Lebong Regency is relatively high. It is revealed from the quite important role of the manufacturing sector in the GRDP of Lebong Regency.*

*Households are the largest customers as well as consumers of clean water in Lebong Regency. The number of household clean water customers in 2017 reached 5 729 households or 96,50 percent of all the clean water customers in Lebong Regency.*

**Gambar 10** Jumlah Industri Kecil di Kabupaten Lebong, 2013-2017  
**Picture** *Number of Small Business in Lebong Regency, 2013-2017*



**Gambar 11** Banyaknya Usaha dan Tenaga Kerja Menurut Jenis Industri di Kabupaten Lebong, , 2013 – 2017  
**Picture** *Number of Business and Workers by Kind of Industry in Lebong Regency, 2013 - 2017*



**6.1 INDUSTRI/INDUSTRY**

**Tabel 6.1.1 Jumlah Industri Besar, Industri Menengah, Industri Kecil dan Mikro di Kabupaten Lebong, 2013-2017**  
*Number of Large Business, Middle Business, Small and Micro Business in Lebong Regency, 2013-2017*

(Buah/Unit)

Tahun	Industri Mikro	Industri Kecil	Industri Menengah	Industri Besar
(1)	(2)	(3)	(4)	(5)
2013	273	250	-	-
2014	275	263	1	-
2015	285	263	-	-
2016	-	345	-	-
2017	-	689	-	-

Sumbe/Sourcer : Dinas Perindag, Koperasi dan UKM Kabupaten Lebong/ *Perindag, Koperasi and UKM Service of Lebong Regency*

**Tabel 6.1.2 Jumlah Usaha Mikro Menurut Kecamatan di Kabupaten Lebong, 2017**  
**Table**  
**Number of Micro Establishment by District in Lebong Regency, 2017**

(Buah/Unit)

Kecamatan	Usaha Non Pertanian Non Agriculture Industry	Usaha Pertanian Agriculture Industry	Aneka Jasa All Sorts of Service
(1)	(2)	(3)	(4)
Rimbo Pengadang	17	9	6
Topos	15	7	16
Lebong Selatan	35	5	9
Bingin Kuning	36	1	13
Lebong Tengah	88	56	126
Lebong Sakti	32	0	176
Lebong Atas	121	6	1
Pelabai	41	26	7
Lebong Utara	204	8	324
Amen	76	24	16
Uram Jaya	17	9	4
Pinang Belapis	10	8	23
<b>Jumlah</b>	<b>692</b>	<b>159</b>	<b>721</b>

Sumbe/Sourcer : Dinas Perindag, Koperasi dan UKM Kabupaten Lebong/ Perindag, Koperasi and UKM Service of Lebong Regency

**Tabel 6.1.3 Jumlah Usaha Kecil Menurut Kecamatan di Kabupaten Lebong, 2017**  
*Table Number of Small Establishment by District in Lebong Regency, 2017*

(Buah/Unit)

Kecamatan	Usaha Non Pertanian <i>Non Agriculture Industry</i>	Usaha Pertanian <i>Agriculture Industry</i>	Aneka Jasa <i>All Sorts of Service</i>
(1)	(2)	(3)	(4)
Rimbo Pengadang	-	-	-
Topos	-	-	-
Lebong Selatan	-	-	-
Bingin Kuning	-	-	-
Lebong Tengah	-	-	-
Lebong Sakti	-	-	-
Lebong Atas	-	-	-
Pelabai	-	-	-
Lebong Utara	-	-	-
Amen	-	-	-
Uram Jaya	-	-	-
Pinang Belapis	-	-	-
<b>Jumlah</b>	-	-	-

Sumber/Sourcer : Dinas Perindag, Koperasi dan UKM Kabupaten Lebong/ *Perindag, Koperasi and UKM Service of Lebong Regency*

**Tabel 6.1.4 Jumlah Usaha Menengah Menurut Kecamatan di Kabupaten Lebong, 2017**  
*Table*  
**Number of Middle Establishment by District in Lebong Regency, 2017**

(Buah/Unit)			
Kecamatan	Usaha Non Pertanian <i>Non Agriculture Industry</i>	Usaha Pertanian <i>Agriculture Industry</i>	Aneka Jasa <i>All Sorts of Service</i>
(1)	(2)	(3)	(4)
Rimbo Pengadang	-	-	-
Topos	-	-	-
Lebong Selatan	-	-	-
Bingin Kuning	-	-	-
Lebong Tengah	-	-	-
Lebong Sakti	-	-	-
Lebong Atas	-	-	-
Pelabai	-	-	-
Lebong Utara	-	-	-
Amen	-	-	-
Uram Jaya	-	-	-
Pinang Belapis	-	-	-
<b>Jumlah</b>	-	-	-

Sumbe/Sourcer : Dinas Perindag, Koperasi dan UKM Kabupaten Lebong/ *Perindag, Koperasi and UKM Service of Lebong Regency*

**Tabel 6.1.5 Jumlah Usaha Besar Menurut Kecamatan di Kabupaten Lebong, 2017**  
**Table**  
**Number of Large Business by District in Lebong Regency, 2017**

(Buah/Unit)			
Kecamatan	Usaha Non Pertanian <i>Non Agriculture Industry</i>	Usaha Pertanian <i>Agriculture Industry</i>	Aneka Jasa <i>All Sorts of Service</i>
(1)	(2)	(3)	(4)
Rimbo Pengadang	-	-	-
Topos	-	-	-
Lebong Selatan	-	-	-
Bingin Kuning	-	-	-
Lebong Tengah	-	-	-
Lebong Sakti	-	-	-
Lebong Atas	-	-	-
Pelabai	-	-	-
Lebong Utara	-	-	-
Amen	-	-	-
Uram Jaya	-	-	-
Pinang Belapis	-	-	-
<b>Jumlah</b>	-	-	-

Sumbe/Sourcer : Dinas Perindag, Koperasi dan UKM Kabupaten Lebong/ *Perindag, Koperasi and UKM Service of Lebong Regency*



**Tabel 6.1.6 Banyaknya Usaha dan Tenaga Kerja Menurut Jenis Industri di Kabupaten Lebong, 2017**  
**Number of Business and Workers by Kind of Industry in Lebong Regency, 2017**

<b>Cabang Industri</b>	<b>Banyak Usaha/ Number of Business (Buah)</b>	<b>Tenaga Kerja/ Labour (Orang)</b>
<i>Branch of Industry</i>		
(1)	(2)	(3)
Industri Hasil Pertanian dan Kehutanan	689	1 498
Industri non pertanian (Pandai Besi)	12	12
<b>Jumlah/Total</b>		
<b>2017</b>	<b>701</b>	<b>1 510</b>
2016	345	811
2015	293	619
2014	291	619

Sumbe/Sourcer : Dinas Perindag, Koperasi dan UKM Kabupaten Lebong/ Perindag, Koperasi and UKM Service of Lebong Regency

**Tabel 6.1.7 Keadaan Industri di Kabupaten Lebong, 2013-2016**  
**Table Condition of Industry in Lebong Regency, 2013-2016**

<b>Uraian</b>	<b>2013</b>	<b>2014</b>	<b>2015</b>	<b>2016</b>
<i>Explanation</i>				
(1)	(2)	(3)	(4)	(5)
Tenaga Kerja (orang)	567	619	619	811
Nilai Investasi (000 Rp)	797 450 000	952 200 100	952 200 100	9 574 515
Nilai Produksi (000 Rp)	350 380 000	107 652 000	107 652 000	15 537 736
Nilai Ekspor (US\$)	-	-	-	-

Sumber/Source: Dinas Penanaman Modal dan Pelayanan Terpadu Satu Pintu Kabupaten Lebong/Investment Office and one-door integrated Service of Lebong Regency

**6.2 PERTAMBANGAN DAN ENERGI/MINING AND ENERGY**

**Tabel 6.2.1 Jumlah Lokasi Tambang dan Galian di Kabupaten Lebong, 2017**  
**Table Number of Location Mining and Excavasion in Lebong Regency, 2017**

No	Kecamatan	Penggalian						Jumlah
		Pasir	Batu Kali	Batu Koral	Batu Gunung	Tanah Liat	Tanah Urug	
(1)	(2)	(3)	(4)	(5)	(6)	(7)	(8)	(9)
1	Rimbo Pengadang	-	-	1	-	-	-	1
2	Topos	-	-	-	1	-	-	1
3	Lebong Selatan	-	4	-	-	-	-	4
4	Bingin Kuning	-	-	-	-	-	-	-
5	Lebong Sakti	-	-	-	-	-	-	-
6	Lebong Tengah	-	-	-	-	-	-	-
7	Amen	-	-	1	-	-	-	1
8	Uram Jaya	-	-	-	-	-	-	-
9	Lebong Utara	-	-	-	-	-	-	-
10	Pinang Belapis	-	-	-	-	-	-	-
11	Pelabai	-	-	-	-	-	-	-
12	Lebong Atas	-	-	-	-	-	-	-
13	Padang Bano	-	-	-	-	-	-	-
	<b>Jumlah</b>	4	-	2	1	-	-	7

Sumber/Source: Dinas Penanaman Modal dan Pelayanan Terpadu Satu Pintu Kabupaten Lebong/Investment Office and one-door integrated Service of Lebong Regency

**Tabel 6.2.2 Jumlah Pelanggan dan Air yang Terjual Menurut Jenis Pelanggan di Kabupaten Lebong, 2017**  
*Number of Customer and Distributed Clean Water by Type of Customers in Lebong Regency, 2017*

<b>Jenis Pelanggan Type of Customers</b>	<b>Jumlah Pelanggan Customers</b>	<b>Air yang Terjual Distributed Water(m<sup>3</sup>)</b>	<b>Nilai (Juta rupiah) Value (Billion rupiahs)</b>
(1)	(2)	(3)	(4)
Kelompok I/Group I (Tempat Ibadah/KU/HU)	56	28 087	44,0
Kelompok II/Group I (Yayasan, Sekolah, Rumah Sakit I)	72	41 467	57,4
Kelompok III/Group III (Rumah Tangga/Niaga Kecil)	5 777	1 148 357	2 722,2
Kelompok IV/Group IV (Industri/Rumah Mewah)	*	1 749	6,4
Kelompok VI/Group VI	*	-	-
<b>Jumlah/Total</b>	<b>5 905</b>	<b>1 219 660</b>	<b>2 830</b>

Sumber/Source: Perusahaan Daerah Air Minum (PDAM) Tirta Lebong Emas/Tirta Lebong Emas Clean Water Regional State of Lebong Regency

**Tabel 6.2.1** Volume Air Minum yang Disalurkan Menurut Bulan Operasi di Kabupaten Lebong (m<sup>3</sup>), 2017  
**Table** *Volume of Distributed Drinking Water by Month in Lebong Regency (m<sup>3</sup>), 2017*

<b>Bulan Month</b>	<b>Air Minum yang Disalurkan Distributed Drinking Water</b>
(1)	(2)
Januari/ <i>January</i>	-
Februari/ <i>February</i>	-
Maret/ <i>March</i>	-
April/ <i>April</i>	-
Mei/ <i>May</i>	-
Juni/ <i>June</i>	-
Juli/ <i>July</i>	-
Agustus/ <i>August</i>	-
September/ <i>September</i>	-
Oktober/ <i>October</i>	-
November/ <i>November</i>	-
Desember/ <i>December</i>	-
<b>Jumlah/Total</b>	<b>1 219 660</b>

Sumber/*Source*:Perusahaan Daerah Air Minum (PDAM) Tirta Lebong Emas/*Tirta Lebong Emas Clean Water Regional State of Lebong Regency*

**Tabel**  
**Table**      **6.2.4**      **Jumlah Pelanggan PDAM Menurut Jenis Konsumen di Kabupaten Lebong, 2013-2017**  
**Number of Customer PDAM by Type of Customers in Lebong Regency, 2013-2017**

<b>Pelanggan/Customers</b>	<b>2013</b>	<b>2014</b>	<b>2015</b>	<b>2016</b>	<b>2017</b>
(1)	(2)	(3)	(4)	(5)	(6)
Kelompok I	-	-	-	60	56
Kelompok II	-	-	-	76	72
Kelompok III	-	-	-	6 211	5 777
<b>Jumlah/Total</b>	-	-	-	6 347	5 905

Sumber : PDAM Kabupaten Lebong "Tirta Tebo Emas" / Tirta Lebong Emas Clean Water Regional State of Lebong Regency

**Tabel**  
**Table**

6.2.5

**Jumlah Air Minum yang Disalurkan Menurut Jenis Konsumen di Kabupaten Lebong, 2013-2017**

**Number of Distributed Drinking Water by Type of Customers in Lebong Regency ,2013-2017**

<b>Pelanggan/Customers</b>	<b>2013</b>	<b>2014</b>	<b>2015</b>	<b>2016</b>	<b>2017</b>
(1)	(2)	(3)	(4)	(5)	(6)
Kelompok I	-	-	2 570	785	28 087
Kelompok II	-	-	2 792	3 143	41 467
Kelompok III	-	-	145 955	112 176	1 148 357
Kelompok IV	-	-	-	-	1 749
<b>Jumlah/Total</b>	-	-	<b>151 317</b>	<b>118 174</b>	<b>1 219 660</b>

Sumber : PDAM Kabupaten Lebong "Tirta Tebo Emas" / *Tirta Lebong Emas Clean Water Regional State of Lebong Regency*

**Table 6.2.10. Kapasitas Produksi Terpasang, Kapasitas Produksi Riil, dan Yang Belum Termanfaatkan (M3) di PDAM Kabupaten Lebong, 2017**  
*Installed Production Capacity, Real Production Capacity, Untapped Production Capacity in Lebong Regency*

<b>Instalasi</b> <i>Installation</i>	<b>Kapasitas Produksi Terpasang</b> <i>Installed Production Capacity</i>	<b>Kapasitas Produksi Real</b> <i>Real Production Capacity</i>	<b>Belum Termanfaatkan</b> <i>Untapped Production Capacity</i>
(1)	(2)	(3)	(4)
IPA Air Musnau	630 720	599 184	31 536
Air Bulok	473 040	315 360	157 680
Air Saringan	157 680	63 072	94 608
IPA Air Santan	630 720	567 648	63 072
IPA Air Uram	630 720	567 648	63 072
Air Kualai	630 720	473 040	157 680
Air Sebuok	315 360	157 680	157 680
Mangkurajo	473 040	315 360	157 680
Tebo Amang	315 360	157 680	157 680
Tik Serut Lama	315 360	157 680	157 680
Tik Serut Baru	315 360	315 360	–
Air Putih	157 680	94 608	63 072
Danau Lupang	315 360	–	315 360
Air Piantan	315 360	–	315 360
<b>Jumlah</b>	<b>5 676 480</b>	<b>3 784 320</b>	<b>1 892 160</b>

Sumber : PDAM Kabupaten Lebong "Tirta Tebo Emas"/ *Tirta Lebong Emas Clean Water Regional State of Lebong Regency*



**Tabel 6.2.8 Realisasi PMA**  
**Table Realization of PMA**

Jumlah Perusahaan	Nilai Investasi (Rp)
(1)	(2)
2	440 052 040 000

Sumber/Source: Dinas Penanaman Modal dan Pelayanan Terpadu Satu Pintu Kabupaten Lebong/*Investment Office and one-door integrated Service of Lebong Regency*

### 6.2.9 Sumber Daya/Pembangkit Listrik di Kabupaten Lebong, 2017

**Tabel**  
**Table** *Resource/Power Plant in Lebong Regency, 2017*

No	Jenis Sumber Tenaga	Lokasi	Kapasitas (MW)
(1)	(2)	(3)	(4)
1	PLTA Tes	Desa Turan Tiging	-
2	PGE Ulu Lais	Kelurahan Mubai	-
3	PLTA Mega Power Mandiri	Kelurahan Turan Lalang	-
4	PLTA Mega Daya Energi/ Mega Hydro Energy	Desa Tunggang	-
5	PLTA Bangun Tirta Lestari (BTL)	Desa Ladang Palembang	-
6	PLTM PT. Multie Putra Makmur	Desa Tanjung Kec Rimbo Pengadang	-
7	PLTM PT. Ketahun Hydro Energy	Desa Ladang Palembang	-
8	PT. Lebong Sukses Energi	Desa Karang Dapo Bawah	-
9	PT. Lebong Jaya Energi	Desa Rimbo Pengadang	-
10	PT. Lebong Energi	Desa Talang Ratu	-
11	PT. Bumi Jaya Energi	Desa Air Putih	-

Sumber/Source: Dinas Penanaman Modal dan Pelayanan Terpadu Satu Pintu Kabupaten Lebong/*Investment Office and one-door integrated Service of Lebong Regency*

**HOTEL DAN PARIWISATA**  
*Hotel and Tourism*

**7**



*Jumlah Destinasi Wisata di  
Kabupaten Lebong  
Mencapai Lebih Dari 25  
Obiek Wisata*





**PENJELASAN TEKNIS**

1. **Wisatawan mancanegara** (wisman) ialah setiap pengunjung yang mengunjungi suatu negara di luar tempat tinggalnya, didorong oleh satu atau beberapa keperluan tanpa bermaksud memperoleh penghasilan di tempat yang dikunjungi dan lamanya kunjungan tersebut tidak lebih dari satu tahun (12 bulan). Definisi ini mencakup 2 (dua) kategori wisatawan mancanegara, yaitu :
  - a. Wisatawan (turis) ialah setiap pengunjung seperti definisi di atas yang tinggal paling sedikit 24 jam, akan tetapi tidak lebih dari 1 (satu) tahun di tempat yang dikunjungi, dengan maksud antara lain: berlibur, rekreasi, olah raga, bisnis, menghadiri pertemuan, studi, dan kunjungan dengan alasan kesehatan.
  - b. *Excursionist* ialah setiap pengunjung seperti definisi di atas yang tinggal kurang dari 24 jam di tempat yang dikunjungi (termasuk "Cruise passengers"). *Cruise Passengers* ialah setiap pengunjung yang tiba di suatu negara di mana mereka tidak menginap di akomodasi yang

**TECHNICAL NOTES**

1. **An International Visitor** is any person visiting a country other than his usual place of residence for any reason other than for earning income in the country visited, and the length of stay is no more than one year (12 months). This definition covers two categories of foreign visitors, namely :
  - a. "Tourist" is any visitor staying for at least 24 hours, but no more than one year, in the country visited, with the intention of visiting, and for any of these purposes: Pleasure, recreation and sports, Business, visiting friends and relatives, missions, attending meetings, conferences, visit for health reasons and study.
  - b. "Excursionist" is any visitor staying less than 24 hours in the country visited including, "Cruise Passengers", i.e. visitors arriving in a country without staying in any accommodation available in the visited country.

tersedia di negara tersebut, misalnya dengan kapal laut.

- Rata-rata lama tinggal** adalah rata-rata waktu tinggal wisatawan mancanegara di Indonesia untuk satu kali kunjungan.
- Average length of stay** is the average stay duration of foreign visitor in Indonesia for one trip.
- Usaha penyediaan akomodasi adalah usaha yang menyediakan pelayanan penginapan yang dapat dilengkapi dengan pelayanan pariwisata lainnya. Usaha penyediaan akomodasi dapat berupa hotel, vila, pondok wisata, bumi perkemahan, persinggahan karavan, dan akomodasi lainnya yang digunakan untuk tujuan pariwisata.
- The business of providing accommodation** is a business that provides specialty services that can be equipped with other tourism services. It includes hotel, villa, cottage, camping, caravan stop, and other accommodation that are used for tourism purposes.
- Hotel** adalah penyediaan akomodasi secara harian berupa kamar-kamar di dalam satu bangunan yang dapat dilengkapi dengan jasa pelayanan makan dan minum, kegiatan hiburan dan atau fasilitas lainnya. Hotel terdiri dari hotel berbintang dan hotel non- bintang.
- Hotel** is a daily supply of accommodation rooms within a building which can be equipped with eating and drinking services, entertainment activities and/or other facilities. Hotel consists of a classified hotel and a non-classified hotel.
- Hotel bintang** adalah usaha penyediaan jasa pelayanan penginapan, makan minum serta jasa lainnya bagi umum dengan menggunakan sebagian atau
- A star hotel** is the business of providing an accommodation, eating and drinking as well as other services for the public by using a building or a part of a building. It is

seluruh bangunan. Usaha ini dikelola secara komersial serta memenuhi ketentuan persyaratan sebagai hotel bintang (termasuk berlian) yang ditetapkan dalam surat keputusan instansi yang membinanya. Misalnya hotel bintang lima, hotel bintang empat dan seterusnya.

*managed commercially and meets specified requirements as a star hotel (including diamonds) set forth in the decree of fostering agency. For example, five star hotel, four star hotel, and so on.*

6. **Tingkat penghunian kamar hotel** adalah persentase banyaknya malam kamar yang dihuni terhadap banyaknya malam kamar yang tersedia.
7. **Rata-rata lamanya tamu menginap** adalah banyaknya malam tempat tidur yang terpakai (malam tamu) dengan banyaknya tamu yang menginap di hotel atau akomodasi lainnya.

6. **Room occupancy rate** is the number of room-nights occupied divided by the number of room-nights available, multiplied by 100 percent.
7. **Average length of stay** is the number of bed-nights used (guest night) divided by the number of guests coming to spend the night at the accommodation.

**ULASAN**

Hotel merupakan salah satu sarana akomodasi yang sangat diperlukan sebagai penunjang pariwisata daerah. Ketersediaan hotel di Kabupaten Lebong pada kelas melati terdapat 9 unit. Persediaan jumlah kamar hotel pada tahun 2017 mencapai 130 kamar dengan 166 tempat tidur.

Potensi pengembangan sektor pariwisata Kabupaten Lebong sangat besar, hal ini dikarenakan di Kabupaten Lebong terdapat berbagai objek wisata dan cagar budaya yang menarik dan spesifik yang berbeda dari daerah-daerah yang lain. Hasil inventarisir Dinas Perhubungan Dan Persenibud Kabupaten Lebong tahun 2015 terdapat 25 objek wisata dan 19 cagar budaya yang tersebar di beberapa Kecamatan Kabupaten Lebong.

Upaya pengembangan seni dan budaya kabupaten lebong masih tetap dilestarikan hal ini dapat terlihat dari keberadaan 20 sanggar yang masih dikembangkan.

**DESCRIPTION**

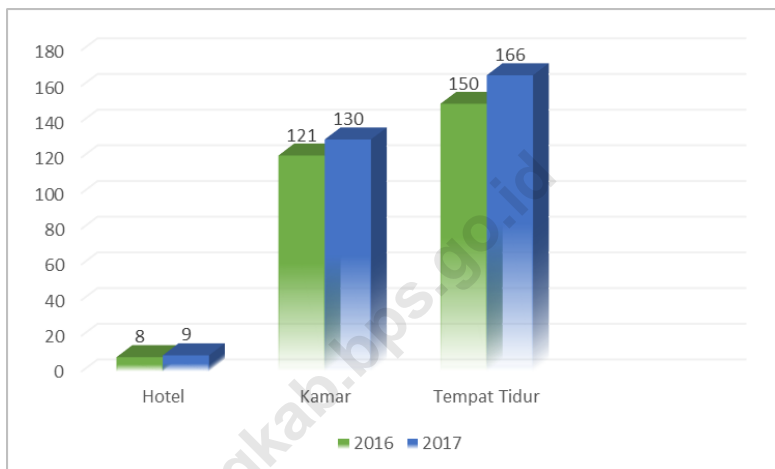
*Hotel represent one of medium accommodate very needed by as supporter of area tourism. In Lebong regency, hotel availability in the class of jasmine are 9 units. Inventory number of hotel rooms in 2017 reached 130 rooms with 166 beds.*

*Potential development of the tourism sector is very large in Lebong regency, this is because in the Lebong regency there are various attractions and interesting cultural heritage and different specific than other areas. Department of Transportation and Inventory results Persenibud Lebong regency in 2015 there were 25 attractions and 19 cultural heritage spread across several Sub District Lebong.*

*Efforts to develop the arts and culture in Lebong Regency still preserved things look from where 20 galleries are still being developed.*



**Gambar 12** Jumlah Akomodasi Hotel Menurut Kecamatan di Kabupaten Lebong, 2015-2017  
**Picture** *Number of Hotel Accomodations by Subdistrict in Lebong Regency, 2015-2017*



## 7.1 HOTEL AND PARIWISATA/HOTEL AND TOURISM

**Tabel 7.1.1 Jumlah Akomodasi Hotel Menurut Kecamatan di Kabupaten Lebong, 2016 and 2017**  
**Table** *Number of Hotel Accommodations by Subdistrict in Lebong Regency, 2016 and 2017*

Kecamatan Subdistrict	Hotel Hotels		Kamar Rooms		Tempat Tidur Beds	
	2016	2017	2016	2017	2016	2017
(1)	(2)	(3)	(4)	(5)	(6)	(7)
1. Rimbo Pengadang	-	-	-	-	-	-
2. Topos	-	-	-	-	-	-
3. Lebong Selatan	1	1	9	8	9	10
4. Bingin Kuning	-	-	-	-	-	-
5. Lebong Sakti	-	1	-	4	-	6
6. Lebong Tengah	-	-	-	-	-	-
7. Amen	3	3	50	47	60	58
8. Uram Jaya	-	-	-	-	-	-
9. Lebong Utara	4	4	62	71	81	92
10. Pinang Belapis	-	-	-	-	-	-
11. Pelabai	-	-	-	-	-	-
12. Lebong Atas	-	-	-	-	-	-
<b>Lebong</b>	<b>8</b>	<b>9</b>	<b>121</b>	<b>130</b>	<b>150</b>	<b>166</b>

Sumber/Source: Survei Perusahaan/Usaha Jasa Akomodasi/Accommodation Services Establishment Survey

**Tabel 7.1.2** Jumlah Hotel dan Akomodasi Lainnya Menurut Klasifikasi di Kabupaten Lebong, 2013–2017  
**Table** *Number of Hotel and Other Accomodations by Classification in Lebong Regency, 2013–2017*

Tahun Year	Hotel/Hotels					Akomodasi Lainnya <i>Other</i> Accommodation
	Bintang 1 Star 1	Bintang 2 Star 2	Bintang 3 Star 3	Bintang 4 Star 4	Bintang 5 Star 5	
(1)	(2)	(3)	(4)	(5)	(6)	(7)
2013	-	-	-	-	-	8
2014	-	-	-	-	-	8
2015	-	-	-	-	-	8
2016	-	-	-	-	-	8
2017	-	-	-	-	-	9

Sumber/Source: Survei Perusahaan/Usaha Jasa Akomodasi/Accommodation Services Establishment Survey

**Tabel**                      **Objek Wisata Menurut Kecamatan di Kabupaten**  
**7.1.4**                      **Lebong, 2017**  
*Table*                        *Tour Object by Districts in Lebong Regency, 2017*

Kecamatan <i>Districts</i>	Obyek Wisata <i>Tour Object</i>	Jarak dari Ibu Kota Kecamatan (Km) <i>Distance from Capital District (km)</i>
(1)	(2)	(3)
Rimbo Pengadang	1. Telaga 7 Warna	10
	2. Air Terjun Tebing Serai	2
	3. Arung Jeram Air Ketaun	3
Topos	1. Arum Jeram	-
Lebong Selatan	1. Danau Tes	1
	2. Danau Lupang	2
	3. Danau Blue	2
	4. Pemandian Air Panas	-
Bingin kuning	1. Sabo Dam	-
	2. Beringin Kuning Pasir Lebar	1
Lebong Sakti	1. Air Terjun Bioa Bates	10
	2. Air Terjun Blau	2
	3. Air Terjun Siampang	1

## Lanjutan table/Table Contonued 7.1.4

<b>Kecamatan</b> <i>Districts</i>	<b>Obyek Wisata</b> <i>Tour Object</i>	<b>Jarak dari Ibu Kota Kecamatan (Km)</b> <i>Distance from Capital District (Km)</i>
(1)	(2)	(3)
Lebong Tengah	1. Air Terjun Taman Peri	10
	2. Suban Gergok	15
	3. Air Terjun Siapang	10
Uram Jaya	1. Air Terjun Paliak	4
	2. Air Tejun Tik Gumaceak	4
	3. Air Terjun Pok Putiak	-
	4. Bioa Panes	-
Lebong Utara	1. Lobang Kaca Mata	1
Pinang Belapis	1. Air Terjun Ketenong	2
	2. Air Panans Bio Putiak	4
Pelabai	1. Danau Picung	3
Lebong Atas	1. Air Terjun Saten	15

Sumber/Source: Pariwisata, Pemuda, dan Olahraga/-

**Tabel**                      **Benda Cagar Budaya Menurut Kecamatan di Kabupaten**  
**7.1.5**                      **Lebong, 2017**  
*Table*                      *Pledge Culture Object by Districts in Lebong Regency, 2017*

<b>Kecamatan</b> <i>Districts</i>	<b>Benda Cagar Budaya</b> <i>Pledge Culture Object</i>	<b>Jarak dari Ibu Kota</b> <b>Kecamatan (Km)</b> <i>Distance from</i> <i>Capital District (Km)</i>
(1)	(2)	(3)
Rimbo Pengadang	-	-
Topos	<ol style="list-style-type: none"> <li>1. Keramat Topos</li> <li>2. Situs Tepok Reginang</li> <li>3. Situs Malin Janggut</li> <li>4. Situs Tanah Majapahit</li> </ol>	<p>55</p> <p>53</p> <p>35</p> <p>56</p>
Lebong Selatan	<ol style="list-style-type: none"> <li>1. Keramat Tik Ukem</li> <li>2. Situs Kris Liuk 9</li> <li>3. Keramat Bingin Kuning/Ki Pati</li> </ol>	<p>26</p> <p>14</p> <p>14</p>
Bingin Kuning		
Lebong Sakti	<ol style="list-style-type: none"> <li>1. Keramat Tabo Lai</li> <li>2. Situs Gelapang Mas</li> <li>3. Tugu Perang Kemerdekaan / Sabo Jepang</li> </ol>	<p>18</p> <p>9</p> <p>9</p>
Lebong Tengah		

## Lanjutan table/Table Contonued 7.1.5

<b>Kecamatan</b> <i>Districts</i>	<b>Benda Cagar Budaya</b> <i>Pledge Culture Object</i>	<b>Jarak dari Ibu Kota Kecamatan (Km)</b> <i>Distance from Capital District (Km)</i>
(1)	(2)	(3)
Amen		
Uram Jaya	1. Keramat Ulau Dues 2. Keramat Lebong/ Ki Pandan 3. Bangunan Peninggalan Belanda	3 1 2
Lebong Utara		
Pinang Belapis	1. Bangunan Peninggalan Belanda 2. Kuburan Tua	- -
Pelabai	1. Keramat Tebo Sam 2. Keramat Tubei 3. Keramat Danau	16 12 13
Lebong Atas	4. Rumah Adat Tradisional Suku Rejang	10

Sumber/Source: Sumber/Source: Pariwisata, Pemuda, dan Olahraga/-

**Tabel** Jumlah Kelompok Kesenian Menurut Kecamatan di Kabupaten Lebong (Unit), 2016  
**Table** 7.1.6 *Number of Art Group by Districts in Lebong Regency (Unit), 2016*

Kecamatan Districts	Sanggar	Musik	Orgen Tunggal	Jumlah
(1)	(2)	(3)	(4)	(5)
Rimbo Pengadang	1	-	-	1
Topos	1	-	-	1
Lebong Selatan	3	-	3	6
Bingin Kuning	2	-	-	2
Lebong Sakti	2	-	4	6
Lebong Tengah	2	-	1	3
Amen	2	-	1	3
Uram Jaya	1	-	-	1
Lebong Utara	4	-	7	11
Pinang Belapis	-	-	-	-
Pelabai	-	-	-	-
Lebong Atas	2	-	1	3
<b>Jumlah/ Total</b>	<b>20</b>	<b>-</b>	<b>17</b>	<b>37</b>

Sumber/Source: Pariwisata, Pemuda, dan Olahraga/-



## 7.2 PERDAGANGAN/TRADE

**Jumlah Sarana Perdagangan Menurut Jenisnya  
di Kabupaten Lebong , 2013 - 2017**

**Tabel** 7.2.1  
*Table* 7.2.1 *Number of Trading Facilities by Tipe of Facility  
in Lebong Regency, 2013 - 2017*

Sarana Perdagangan Trading Facilities	2013	2014	2015	2016	2017
(1).	(2).	(3).	(4).	(5).	(6).
Pasar/Market	27	28	28	28	17
Toko/Store	183	186	188	190	674
Kios	183	186	188	190	191
Warung	855	860	890	920	1 614
Rumah Makan/Restoran	65	65	65	65	14
<b>Jumlah/Total</b>	<b>1 313</b>	<b>1 325</b>	<b>1 359</b>	<b>1 393</b>	<b>2 510</b>

**Sumber** : Dinas Perindag, Koperasi dan UKM Kabupaten Lebong  
**Source** : Perindag, Koperasi and UKM Service of Lebong Regency

**Tabel 7.2.2** Jumlah Pedagang Menurut Kecamatan di Kabupaten Lebong, 2017  
*Table 7.2.2 Number of Merchants by Subdistrict in Lebong Regency, 2017*

Kecamatan <i>Subdistrict</i>	Pedagang Besar <i>Wholesaler</i>	Pedagang Menengah <i>Medium Trader</i>	Pedagang Kecil <i>Small Trader</i>
(1).	(2).	(3).	(4).
Rimbo Pengadang			40
Topos			80
Lebong Selatan			94
Bingin Kuning			165
Lebong Tengah			285
Lebong Sakti			375
Lebong Atas			73
Pelabai			80
Lebong Utara			285
Amen			54
Uram Jaya			59
Pinang Belapis			24
<b>Lebong</b>			<b>1 614</b>

**Sumber** : \* Dinas Perindag, Koperasi dan UKM Kabupaten Lebong

*Source* : \* *Perindag, Koperasi and UKM Service of Lebong Regency*

**Jumlah Perusahaan Menurut Bentuk Badan HUKum  
di Kabupaten Lebong, 2013 – 2017**

**Tabel**  
*Table*      **7.2.3**

*Number of Establishments by Tipe of Business Entity  
in Lebong Regency, 2013 – 2017*

Tipe Badan HUKum <i>Tipe of Business Entity</i>		2013	2014	2015	2016	2017
(1)		(2)	(3)	(4)	(5)	(6)
1	Perseroan Terbatas	-	-	-	-	
2	CV / Firma	-	-	-	-	
3	Koperasi	74	75	78	81	81*
4	Perorangan	-	-	-	-	
5	Lainnya	-	-	-	-	
<b>Jumlah / Total</b>		<b>74</b>	<b>75</b>	<b>78</b>	<b>81</b>	<b>81</b>

\*Koperasi aktif hanya 39 unit

**Sumber** : Dinas Perindag, Koperasi dan UKM Kabupaten Lebong

*Source* : *Perindag, Koperasi and UKM Service of Lebong Regency*



# TRANSPORTASI DAN KOMUNIKASI

## Transportation and Communication

# 8

Kab. Lebong Memiliki 2  
Unit Kantor Pos



**Surat Yang Dikirim Pada  
2017 Berjumlah 927**



Untuk provider yg  
tersedia di Kabupaten  
Lebong adalah Telkomsel  
(18), Indosat (10), dan XL  
(6)

Jumlah BTS di  
Kabupaten  
Lebong adalah 31





**PENJELASAN TEKNIS**

1. Data pengangkutan dan komunikasi meliputi:
  - a. Panjang jalan
  - b. Angkutan darat
  - c. Angkutan laut
  - d. Angkutan udara
  - e. Pos dan telekomunikasi
  
2. **Kantor Pos** adalah tempat pemberi pelayanan komunikasi tertulis dan atau surat elektronik, layanan paket, layanan logistik, layanan transaksi keuangan, dan layanan keagenan pos untuk kepentingan umum. Rumah pos berfungsi sama seperti kantor pos dan kantor pos pembantu, bedanya rumah pos biasanya terletak di daerah terpencil.
  
3. **Telekomunikasi** adalah setiap pemancaran, pengiriman dan atau penerimaan dari setiap informasi dalam bentuk tanda-tanda, isyarat, tulisan, gambar, suara dan bunyi melalui sistem kawat, optik, radio atau sistem elektromagnetik lainnya.

**TECHNICAL NOTES**

1. *The data of transportation and communication are as follows:*
  - a. *Road length*
  - b. *Land transport*
  - c. *Sea transport*
  - d. *Air transport*
  - e. *Post and telecommunication*
  
2. **Post Office** *is a service provider facility of written communication and or electronic mail, parcel service, logistics services, financial transaction services, and postal services to the public. Postal house has the same function as the post office and subsidiary of post office, the difference is that postal house is usually located in remote areas.*
  
3. **Telecommunication** *includes every transmitting, delivering and or receiving from every information of marking, signal, article, picture, sound and voice through strand of wire system, optic, radio or other electromagnetic system.*

**ULASAN**

**DESCRIPTION**

Pembangunan dan peningkatan fasilitas transportasi seperti jalan dan jembatan penting demi memudahkan hubungan komunikasi dan proses mobilisasi penduduk antar daerah dalam menunjang kelancaran distribusi barang dan jasa sehingga berdampak pada peningkatan pertumbuhan ekonomi, utamanya untuk daerah-daerah sulit terjangkau dan terisolir.

Pada tahun 2016, panjang jalan kabupaten di Kabupaten Lebong adalah sepanjang 685,98 km. Sebesar 52,40 persen atau 386,447 km merupakan jalan aspal, 13,21 persen atau 90,497 km merupakan jalan koral (kerikil), dan 30,39 persen atau 208,254 km merupakan jalan tanah. Dari panjang jalan tersebut 29,42 persen kondisi jalannya baik dan yang lainnya beraneka kondisi jalan.

Pada Tahun 2017, jumlah kantor post di Kabupaten Lebong adalah 2, 605 paket pos dikirimkan melalui kedua kantor pos pembantu ini. Surat yang dikirim sejumlah 705 surat ke dalam negeri dan 222 surat ke luar negeri.

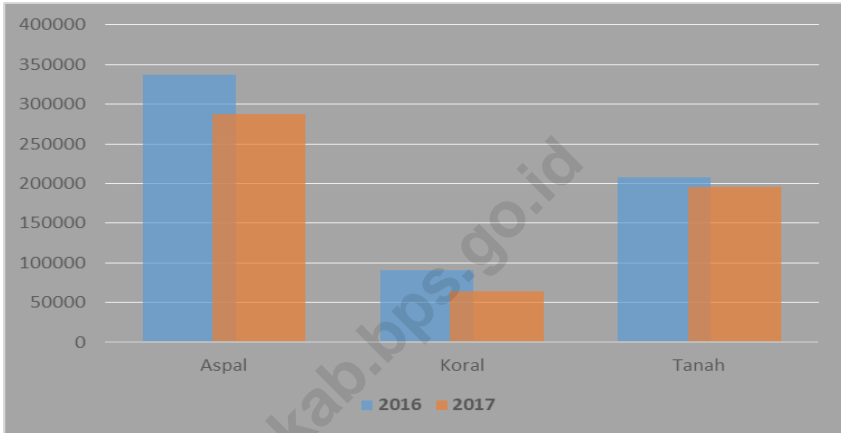
*The development and improvement of transportation facilities such as roads and bridges are important to ease communication and the mobilization process of the population among regions in boosting the distribution of goods and services so it has an impact on the economic growth, especially for remote and isolated areas.*

*In 2016, the length of roads in Lebong Regency is 685.98 km. As much as 52.40 percent of it or 386.447 km is pavement roads, 13.21 percent or 90.497 km is coral (gravel) roads, and 29.42 percent or 208.254 km is land roads. As much as 29.42 percent of the road length, are in good conditions, while the remaining is in various conditions.*

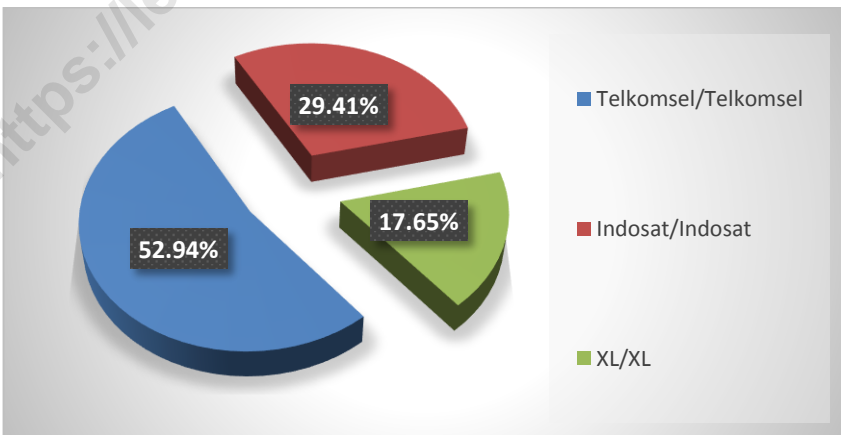
*In 2017, The Number Of Post Office in Lebong Regency are 2, 605 Post Package sent through these assisting post office, and all are domestic package. The number of mail sent are 705 domestic mail and 222 overseas mail.*



**Gambar 13** Panjang Jalan Menurut Jenis Permukaan Jalan di Kabupaten Lebong (km), 2016-2017  
*Picture* **Length of Roads by Type of Road Surface in Lebong Regency (km), 2016-2017**



**Gambar 14** Persentase Provider di Kabupaten Lebong, 2017  
*Picture* **Percentage of Provider in Lebong Regency, 2017**



**8.1 TRANSPORTASI/TRANSPORTATION**

**Tabel 8.1.1 Panjang Jalan Menurut Pemerintahan yang berwenang di Kabupaten Lebong (km), 2013 - 2017**  
**Length of Roads by Level of Government Responsibility in Lebong Regency(km), 2013 - 2017**

Jenis Jalan Type Of Road	2013	2014	2015	2016	2017
(1)	(2)	(3)	(4)	(5)	(5)
Jalan Negara	-	-	-	-	-
Jalan Provinsi	139	139	139	139	-
Jalan Kabupaten	385,37	512,311	512,311	546,198	546,198
<b>Jumlah/Total</b>	<b>524,37</b>	<b>651,31</b>	<b>651,31</b>	<b>685,198</b>	<b>546,198</b>

Sumber/Source: Dinas Pekerjaan Umum (PU) Kabupaten Lebong/Department of Public Works of Lebong Regency

**Tabel 8.1.2 Panjang Jalan Menurut Jenis Permukaan di Kabupaten Lebong (km), 2013 - 2017**  
**Table** *Length of Roads by Road Surface in Lebong Regency (km), 2013 - 2017*

Jenis Jalan	2013	2014	2015	2016	2017
(1)	(2)	(3)	(4)	(5)	(6)
Dlaspal	286,68	291,406	299,409	386,447	287,447
Kerikil	77,33	78,475	72,86	90,497	63,497
Tanah	160,36	179,612	177,112	208,254	195,254
Tidak Dirinci	-	-	-	-	-
<b>Jumlah/Total</b>	<b>524,37</b>	<b>549,496</b>	<b>549,496</b>	<b>685,198</b>	<b>546,198</b>

Sumber/Source: Dinas Pekerjaan Umum (PU) Kabupaten Lebong/Department of Public Works of Lebong Regency

**Tabel 8.1.3 Panjang Jalan Menurut Kondisi Jalan di Kabupaten Lebong (km), 2012 - 2016**  
**Table Length of Roads by Road Condition in Lebong Regency (km), 2012 – 2016**

Jenis Jalan	2013	2014	2015	2016	2017
(1)	(2)	(3)	(4)	(5)	(6)
Baik	286,77	347,719	344,84	201,551	127,550
Sedang	58,7	73,44	81,44	22,765	10,765
Rusak	178,9	207,497	166,876	207,062	154,062
Rusak Berat	-	-	-	253,82	253,821
<b>Jumlah/Total</b>	<b>515,17</b>	<b>524,37</b>	<b>628,565</b>	<b>593,156</b>	<b>546,198</b>

Sumber/Source: Dinas Pekerjaan Umum (PU) Kabupaten Lebong/Department of Public Works of Lebong Regency

8.2 KOMUNIKASI/*COMMUNICATION*

**Tabel 8.2.1** Jumlah Kantor Pos Menurut Kecamatan di Kabupaten Lebong, 2017  
**Table** *Number of Post Office by Subdistrict in Lebong Regency, 2017*

	Kecamatan <i>Subdistrict</i>	Kantor Pos General Post Office	Kantor Pos Tambah Secondary Post Office	Kantor Pos Pembantu Assisting Post Office
	(1)	(2)	(3)	(4)
1.	Rimbo Pengadang	-	-	-
2.	Topos	-	-	-
3.	Lebong Selatan	1	-	-
4.	Bingin Kuning	-	-	-
5.	Lebong Sakti	-	-	-
6.	Lebong Tengah	-	-	-
7.	Amen	-	-	-
8.	Uram Jaya	-	-	-
9.	Lebong Utara	1	-	-
10.	Pinang Belapis	-	-	-
11.	Pelabai	-	-	-
12.	Lebong Atas	-	-	-
	<b>Jumlah/Total</b>	<b>2</b>	<b>-</b>	<b>-</b>

Sumber/Source: Kominfo Kabupaten Lebong/*Communication and Information Office of Lebong Regency*

**Tabel 8.2.2 Banyaknya Surat yang Dikirim Melalui Kantor Pos Menurut Kecamatan di Kabupaten Lebong, 2017**  
**Number of Mail Sent Through The Post Office by Subdistrict in Lebong Regency, 2017**

Kecamatan Subdistrict	Di dalam Negeri/Domestic			Keluar Negeri/To Overseas		
	Biasa Regular Mail	Tercatat Registe- red Mail	Jumlah Total	Kilat Biasa Regular Mail	Kilat Tercatat Registe- red Mail	Jumlah Total
(1)	(2)	(3)	(4)	(5)	(6)	(7)
1. Rimbo Pengadang	-	-	-	-	-	-
2. Topos	-	-	-	-	-	-
3. Lebong Selatan	127	-	127	22	-	22
4. Bingin Kuning	-	-	-	-	-	-
5. Lebong Sakti	-	-	-	-	-	-
6. Lebong Tengah	-	-	-	-	-	-
7. Amen	-	-	-	-	-	-
8. Uram Jaya	-	-	-	-	-	-
9. Lebong Utara	578	-	578	200	-	200
10. Pinang Belapis	-	-	-	-	-	-
11. Pelabai	-	-	-	-	-	-
12. Lebong Atas	-	-	-	-	-	-
<b>Jumlah/Total</b>	<b>705</b>	<b>-</b>	<b>705</b>	<b>222</b>	<b>-</b>	<b>222</b>

Sumber/Source: Kominfo Kabupaten Lebong/Communication and Information Office of Lebong Regency

**Tabel 8.2.3 Banyaknya Surat Kilat yang Dikirim Melalui Kantor Pos Menurut Kecamatan di Kabupaten Lebong, 2017**  
**Number of Express Mail Sent Through The Post Office by Subdistrict in Lebong Regency, 2017**

Kecamatan Subdistrict	Di dalam Negeri/ <i>Domestic</i>			Keluar Negeri/ <i>To Overseas</i>		
	Kilat Biasa <i>Regular Express Mail</i>	Kilat Tercatat <i>Registe- red Express Mail</i>	Jumlah <i>Total</i>	Kilat Biasa <i>Regular Express Mail</i>	Kilat Tercatat <i>Registe- red Express Mail</i>	Jumlah <i>Total</i>
(1)	(2)	(3)	(4)	(5)	(6)	(7)
1. Rimbo Pengadang	-	-	-	-	-	-
2. Topos	-	-	-	-	-	-
3. Lebong Selatan	748	-	748	-	-	-
4. Bingin Kuning	-	-	-	-	-	-
5. Lebong Sakti	-	-	-	-	-	-
6. Lebong Tengah	-	-	-	-	-	-
7. Amen	-	-	-	-	-	-
8. Uram Jaya	-	-	-	-	-	-
9. Lebong Utara	1 250	-	1 250	-	-	-
10. Pinang Belapis	-	-	-	-	-	-
11. Pelabai	-	-	-	-	-	-
12. Lebong Atas	-	-	-	-	-	-
<b>Jumlah/Total</b>	<b>1 998</b>	<b>-</b>	<b>1 998</b>	<b>-</b>	<b>-</b>	<b>-</b>

Sumber/Source: Kominfo Kabupaten Lebong/Communication and Information Office of Lebong Regency

**Tabel 8.2.4 Banyaknya Surat Tercatat yang Dikirim dan Diterima Menurut Kantor Pos di Kabupaten Lebong, 2017**  
**Table** **Number of Registered Mail Sent and Received According to the Post Office in Lebong Regency, 2017**

Kecamatan Subdistrict	Didalam Negeri/Domestic			Keluar Negeri/To Overseas		
	Dikirim Sent	Diterima Received	Jumlah Total	Dikirim Sent	Diterima Received	Jumlah Total
(1)	(2)	(3)	(4)	(5)	(6)	(7)
1. Rimbo Pengadang	-	-	-	-	-	-
2. Topos	-	-	-	-	-	-
3. Lebong Selatan	-	-	-	-	-	-
4. Bingin Kuning	-	-	-	-	-	-
5. Lebong Sakti	-	-	-	-	-	-
6. Lebong Tengah	-	-	-	-	-	-
7. Amen	-	-	-	-	-	-
8. Uram Jaya	-	-	-	-	-	-
9. Lebong Utara	1 010	-	-	-	-	-
10. Pinang Belapis	-	-	-	-	-	-
11. Pelabai	-	-	-	-	-	-
12. Lebong Atas	-	-	-	-	-	-
<b>Jumlah/Total</b>	<b>1 010</b>	<b>-</b>	<b>-</b>	<b>-</b>	<b>-</b>	<b>-</b>

Sumber/Source: Kominfo Kabupaten Lebong/Communication and Information Office of Lebong Regency



**Tabel 8.2.5 Banyaknya Pengiriman Paket Pos Melalui Kantor Pos Menurut Kecamatan di Kabupaten Lebong, 2017**  
**Number of Post Package Sent Through The Post Office by Subdistrict in Lebong Regency, 2017**

	Kecamatan <i>Subdistrict</i>	Didalam Negeri <i>Domestic</i>	Ke Luar Negeri <i>To Overseas</i>
	(1)	(2)	(3)
1.	Rimbo Pengadang	-	-
2.	Topos	-	-
3.	Lebong Selatan	105	-
4.	Bingin Kuning	-	-
5.	Lebong Sakti	-	-
6.	Lebong Tengah	-	-
7.	Amen	-	-
8.	Uram Jaya	-	-
9.	Lebong Utara	500	-
10.	Pinang Belapis	-	-
11.	Pelabai	-	-
12.	Lebong Atas	-	-
	<b>Jumlah/Total</b>	<b>605</b>	<b>-</b>

Sumber/Source: Kominfo Kabupaten Lebong/Communication and Information Office of Lebong Regency

**Tabel 8.2.6 Banyaknya Wesel Pos dan Nilainya yang Dikirim Melalui Kantor Pos Menurut Kecamatan di Kabupaten Lebong, 2017**  
**Number of Postal Money Order and Value Sent Through The Post Office by Subdistrict in Lebong Regency, 2017**

Kecamatan Subdistrict	Dikirim/Sent		Diterima/Received	
	Wesel Pos Postal Money Order	Nilai Value (Rp. 000)	Wesel Pos Postal Money Order	Nilai Value (Rp. 000)
(1)	(2)	(3)	(4)	(5)
1. Rimbo Pengadang	-	-	-	-
2. Topos	-	-	-	-
3. Lebong Selatan	523	582 414 000	675	641 189 720
4. Bingin Kuning	-	-	-	-
5. Lebong Sakti	-	-	-	-
6. Lebong Tengah	-	-	-	-
7. Amen	-	-	-	-
8. Uram Jaya	-	-	-	-
9. Lebong Utara	-	-	-	-
10. Pinang Belapis	-	-	-	-
11. Pelabai	-	-	-	-
12. Lebong Atas	-	-	-	-
<b>Jumlah/Total</b>	<b>523</b>	<b>582 414 000</b>	<b>675</b>	<b>641 189 720</b>

Sumber/Source: Kominfo Kabupaten Lebong/Communication and Information Office of Lebong Regency

**Tabel 8.2.7 Banyaknya Pendapatan Kantor Pos Menurut Kecamatan di Kabupaten Lebong (ribu rupiah), 2017**  
**Revenue of Post Office by Subdistrict in Lebong Regency (thousand rupiahs), 2017**

	Kecamatan Subdistrict	Surat Mail	Paket Pos Post Package	Bea Wesel Postal Money Order Cost	Bea Pos Post Cost	Jumlah Total
	(1)	(2)	(3)	(4)	(5)	(6)
1.	Rimbo Pengadang	-	-	-	-	-
2.	Topos	-	-	-	-	-
3.	Lebong Selatan	264 000	12 375 000	9 922 055	-	22 561 155
4.	Bingin Kuning	-	-	-	-	-
5.	Lebong Sakti	-	-	-	-	-
6.	Lebong Tengah	-	-	-	-	-
7.	Amen	-	-	-	-	-
8.	Uram Jaya	-	-	-	-	-
9.	Lebong Utara	-	-	-	-	-
10.	Pinang Belapis	-	-	-	-	-
11.	Pelabai	-	-	-	-	-
12.	Lebong Atas	-	-	-	-	-
	<b>Lebong</b>	<b>264 000</b>	<b>12 375 000</b>	<b>9 922 055</b>	<b>-</b>	<b>22 561 155</b>

Sumber/Source: Kominfo Kabupaten Lebong/Communication and Information Office of Lebong Regency

**Tabel 8.2.8 Jumlah BTS Menurut Kecamatan di Kabupaten Lebong, 2017**  
**Table Number of BTS by Subdistrict in Lebong Regency, 2017**

	<b>Kecamatan Subdistrict</b>	<b>BTS General BTS</b>	<b>BTS Tambahan Secondary BTS</b>	<b>BTS Pembantu Assisting BTS</b>
	(1)	(2)	(3)	(4)
1.	Rimbo Pengadang	6	-	-
2.	Topos	1	-	-
3.	Lebong Selatan	7	-	-
4.	Bingin Kuning	1	-	-
5.	Lebong Sakti	1	-	-
6.	Lebong Tengah	2	-	-
7.	Amen	2	-	-
8.	Uram Jaya	4	-	-
9.	Lebong Utara	4	-	-
10.	Pinang Belapis	-	-	-
11.	Pelabai	1	-	-
12.	Lebong Atas	2	-	-
	<b>Jumlah/Total</b>	<b>31</b>	<b>-</b>	<b>-</b>

Sumber/Source: Kominfo Kabupaten Lebong/Communication and Information Office of Lebong Regency

**Tabel 8.2.9 Banyaknya Provider Menurut Kecamatan di Kabupaten Lebong , 2017**  
**Table**  
**Number of Provider by Subdistrict in Lebong Regency , 2017**

	<b>Kecamatan Subdistrict</b>	<b>Telkomsel Telkomsel</b>	<b>Indosat Indosat</b>	<b>XL XL</b>	<b>Jumlah Jumlah</b>
	(1)	(2)	(3)	(4)	(5)
1.	Rimbo Pengadang	2	2	2	6
2.	Topos	1	1	-	2
3.	Lebong Selatan	3	2	3	8
4.	Bingin Kuning	-	1	-	1
5.	Lebong Sakti	1	-	-	1
6.	Lebong Tengah	2	1	-	3
7.	Amen	2	-	-	2
8.	Uram Jaya	3	1	-	4
9.	Lebong Utara	2	1	1	4
10.	Pinang Belapis	-	-	-	0
11.	Pelabai	1	-	-	1
12.	Lebong Atas	1	1	-	1
	<b>Lebong</b>	<b>18</b>	<b>10</b>	<b>6</b>	<b>34</b>

Sumber/Source: Kominfo Kabupaten Lebong/Communication and Information Office of Lebong Regency

<https://lebongkab.bps.go.id>

**KEUANGAN DAN HARGA-HARGA**  
*Finance and Prices*

9



1 693

**Jumlah Anggota Koperasi**  
Number of Cooperative Members

**Realisasi Penerimaan Daerah  
berasal dari Dana Perimbangan**  
*Realization of Revenue Came from  
Balancing Fund*

97,73%







**PENJELASAN TEKNIS**

1. **Realisasi Penerimaan dan Pengeluaran Pemerintah Kabupaten** adalah realisasi/perhitungan APBD Kabupaten pada tiap tahun anggaran.
2. **Pendapatan Asli Daerah (PAD)** adalah pendapatan yang diperoleh daerah yang dipungut berdasarkan peraturan daerah sesuai dengan peraturan perundang-undangan, guna keperluan daerah yang bersangkutan dalam membiayai kegiatannya.
3. **Dana Perimbangan** adalah dana yang bersumber dari pendapatan APBN yang dialokasikan kepada Daerah untuk mendanai kebutuhan daerah dalam rangka pelaksanaan desentralisasi.
4. **Lain-lain Pendapatan yang Sah** adalah pendapatan lainnya dari pemerintah pusat dan atau dari instansi pusat, serta dari daerah lainnya.
5. **Indeks Harga Konsumen (IHK)** adalah indeks yang digunakan untuk menghitung tingkat dan laju inflasi. Untuk Provinsi Bengkulu Penghitungan IHK dilakukan di Kota Bengkulu.

**TECHNICAL NOTES**

1. **Actual revenue and expenditure of Regency Government** is the realization regency budget calculations for every fiscal year.
2. **Original Local Government Revenue** is revenue that withheld based on local regulations in accordance with the legislation, for the purposes of financing their activities.
3. **Balanced Budget** is the fund coming from the state budget that allocated to regions to fund their needs in the context of decentralization.
4. **Other Legal Revenue** is other income that coming from the central government and or from the central agencies, as well as from other local government.
5. **Consumer Price Index (CPI)** is an index which used to count inflation rate. In Bengkulu Province, CPI was counted in Bengkulu City.

ULASAN	DESCRIPTION
<p>Pembiayaan pembangunan berasal dari dua sumber yakni Anggaran Pembangunan dan Belanja Negara (APBN) dan Anggaran Pembangunan dan Belanja Daerah (APBD). Anggaran pendapatan pemerintah daerah bersumber dari Pendapatan Asli Daerah (PAD), dana perimbangan dan pendapatan lain-lain yang sah. Realisasi pendapatan pemerintah Kabupaten Lebong tahun 2017 adalah sebesar 644 062,18 Juta rupiah, sebagian besar berasal dari dana perimbangan sebesar 97,73 persen, dan 1,7 persen yang berasal dari PAD sedangkan sisanya 0,57 persen diperoleh dari pendapatan lain-lain yang sah. Realisasi PAD pada 2017 meningkat menurun 10,54% dibandingkan 2016. Sedangkan realisasi pada 2016 meningkat sebesar 20,47% dibandingkan 2015.</p>	<p><i>The financing on national development comes from two sources, namely the National Development and Expenditure Budget (APBN) and the Regional Development and Expenditure Budget (APBD). Budgets of local government income is from Locally Generated Revenue (PAD), the equalization fund and other legitimate income. The realization of government's income in Lebong Regency in 2017 is as much as 644,062.18 million rupiahs, mostly obtained from the equalization funds as much as 97.73 percent, and PAD as much as 1,7 percent, while the remaining 0.57 percent is obtained from other legitimate income. The realization of government's income in 2017 has decreased by 10.54% compared to 2016. While the realization in 2016 has increased by 20.47% compared to 2015.</i></p>
<p>Koperasi (KUD maupun non KUD) diharapkan semakin besar perannya dalam menggerakkan perekonomian rakyat. Untuk mencapai maksud tersebut, pemerintah telah melakukan upaya-upaya antara lain melalui pemberian tambahan modal kegiatan usaha, pembiayaan manajemen, mengikutsertakan koperasi dalam mengelola berbagai bantuan pemerintah, dan lain-lain. Pada tahun</p>	<p><i>Cooperatives (KUD and Non-KUD) are expected to have increasingly large role in driving the economy of the people. To achieve this purpose, the government has made efforts, such as the provision of additional capital for business activities, management funding, involving cooperatives in managing various government's aid, and others. In 2017, the number of primary cooperatives in Lebong Regency</i></p>

2017, koperasi primer di Kabupaten Lebong yang sudah berbadan hukum ada sebanyak 68 koperasi yang terdiri dari KUD dan non KUD. Terdiri dari 8 Koperasi Unit Desa dan 60 non KUD.

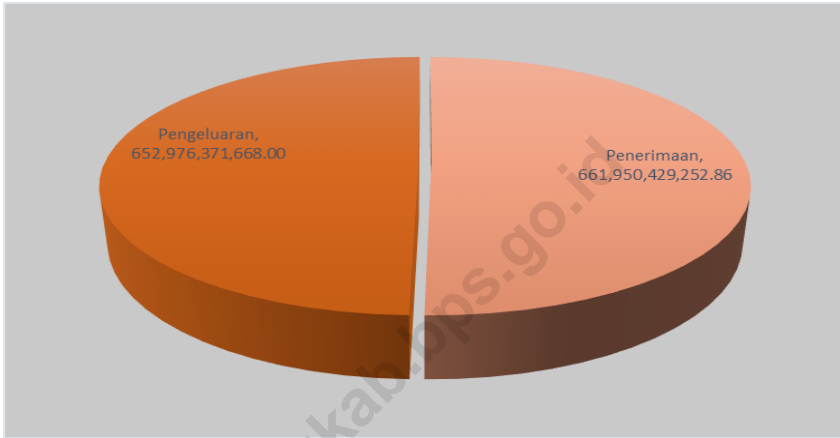
Banyaknya anggota koperasi di Kabupaten Lebong pada tahun 2017 yaitu 1 693 anggota. Nilai volume usaha koperasi pada tahun 2017 mengalami penurunan dibandingkan tahun 2016 yaitu dari 9.02 milyar rupiah di tahun 2016 menjadi sebesar 3,08 milyar rupiah di tahun 2017.

*who have legal status is 68 consisting of KUD and Non KUD. Consisting of 8 Village Unit Cooperatives and 60 Non Village Unit Cooperatives.*

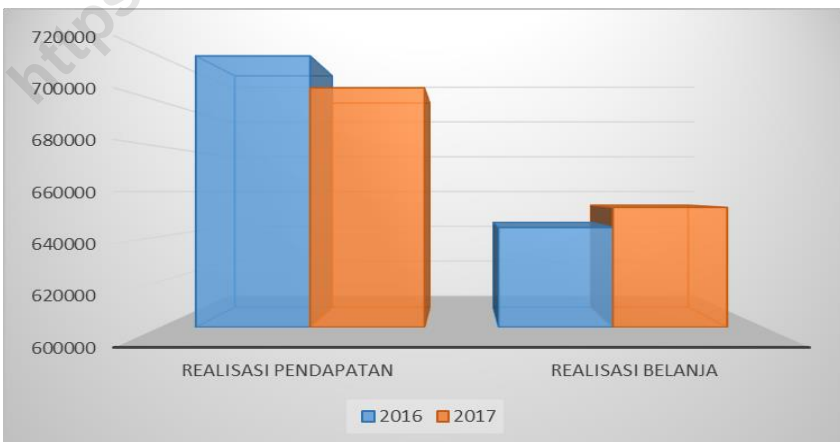
*Number of cooperative member in Lebong Regency in 2017 is 1 693. Business volume of cooperative increased from 9.02 billion rupiahs in 2016 to 3.08 billion rupiahs in 2017.*

<https://lebongkab.bps.go.id>

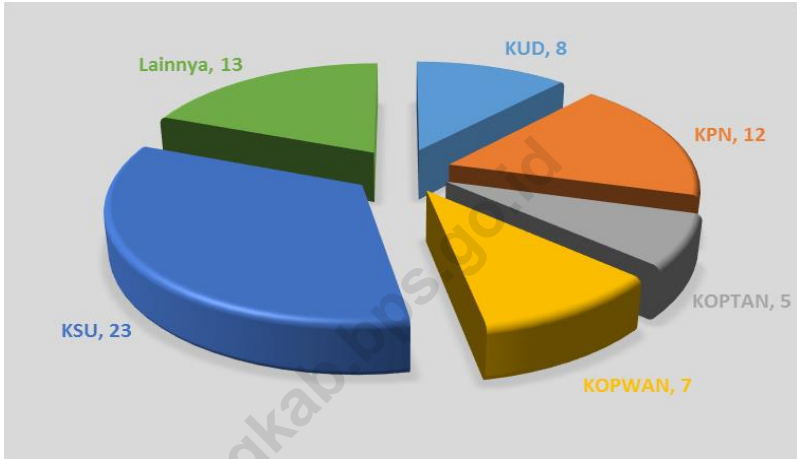
**Gambar 15** Realisasi Penerimaan/Pengeluaran dan Surplus/Defisit di Kabupaten Lebong (ribu rupiah), 2017  
*Revenues/Expenditures and Surplus/Deficit Realization in Lebong Regency (thousand rupiahs), 2017*



**Gambar 16** Total Realisasi Pendapatan dan Belanja Pemerintah Daerah Kabupaten Lebong (ribu rupiah), 2016-2017  
*Actual Revenues and Expenditure of Government of Lebong Regency (thousand rupiahs), 2016-2017*



**Gambar 17** Jumlah Koperasi Menurut Jenis Koperasi di Kabupaten Lebong, 2017  
**Picture** *Number of Cooperatives by Type in Lebong Regency, 2017*



9.1 KEUANGAN DAERAH/LOCAL FINANCE

**Tabel 9.1.1 Realisasi Penerimaan/Pengeluaran dan Surplus/Defisit Daerah Otonom Tingkat II di Kabupaten Lebong (ribu rupiah), 2017**  
**Revenues/Expenditures and Surplus/Deficit Realization of Autonomous Region Level II in Lebong Regency (thousand rupiahs), 2017**

Jenis Anggaran Type of Budget	Nilai Value
(1)	(2)
Penerimaan/Revenues	661 950 429 252,86
Pengeluaran/Expenditures	652 976 371 668,00
Surplus/Defisit Surplus/Deficit	8 914 188 734,37

Sumber/Source: Badan Keuangan Daerah Kabupaten Lebong/Revenue, Regional Finance and Asset Management Service of Lebong Regency

**Tabel 9.1.2 Rencana dan Realisasi Pendapatan Asli Daerah dan Dana Perimbangan Daerah Kabupaten Lebong, 2017**  
**Planning and Realization of Regional Income Tax Receipts and Balance Fund in Lebong Regency, 2017**

(Juta Rupiah/Million Rupiah)

Uraian Description	Target Target	Realisasi Realization	
		Nilai Value	Persen (%)
(1)	(2)	(3)	(4)
<b>A. Pendapatan Asli Daerah</b>			
1. Pendapatan Pajak Daerah	4 978,50	5 688,62	114,26
2. Hasil Retribusi Daerah	1 270,21	571,87	45,02
3. Hasil Pengelolaan Kekayaan Daerah yang Dipisahkan	3 441,08	3 441,08	100
4. Lain-Lain PAD yang dipisahkan	10 698,52	10 181,19	95,16
<b>B. Dana Perimbangan / Pendapatan Transfer</b>			
1. Pendapatan Transfer Pemerintah Pusat	534 847,92	527 121,10	98,56
2. Bagi Hasil Pajak	10 191,37	9 092,86	89,22
3. Bagi Hasil Bukan Pajak	7 540,90	4 754,8	63,05
4. Dana Alokasi Umum	405 048,287	405 048,287	100
5. Dana Alokasi Khusus	67 029,84	66 813,588	99,68
6. Dana Alokasi Khusus (Non Fisik)	45 037,54	41 411,56	91,95
7. Dana Penyesuaian	72 563,48	72 563,48	100
8. Pendapatan Bagi Hasil Pajak	28 055,69	17 801,69	63,45
<b>C. Lain-Lain Pendapatan Daerah yang sah</b>			
1. Pendapatan Lainnya	6 095,02	6 693,15	109,81
<b>Jumlah/ Total</b>			
<b>2017</b>	<b>661 950,43</b>	<b>644 062,18</b>	<b>97,30</b>
2016	748 719,65	719 944,52	96,16
2015	623 455,44	597 611,83	95,85
2014	541 147,69	531 799,01	98,27
2013	468 822,86	457 733,98	97,63

Keterangan/Note: <sup>1</sup> Data APBD

Sumber/Source: Survei Statistik Keuangan Daerah/Financial Statistics of Provincial Government Survey

**Tabel 9.1.3 Realisasi Belanja Pemerintah Kabupaten Lebong Menurut Jenis Belanja (ribu rupiah), 2014-2017**  
**Actual Expenditures of Government of Lebong Regency by Kind of Expenditures (thousand rupiahs), 2014–2017**

Jenis Belanja Source of Expenditures		2014	2015	2016	2017
(1)		(2)	(3)	(4)	(5)
<b>1.</b>	<b>Belanja Tidak Langsung/Indirect Expenditure</b>	<b>231 763 885,857</b>	<b>272 064 674,351</b>	<b>300 166 220,159</b>	<b>318 161 829,115</b>
1.1	Belanja Pegawai/Personel Expenditure	192 165 484,757	206 562 147,251	214 496 781,759	198 919 218,615
1.2	Belanja Bunga/Repayments				
1.3	Belanja Subsidi/Subsidies Expenditure				
1.4	Belanja Hibah/Grant	17 376 495,550	19 710 533	6 895 518,3	3 814 150,000
1.5	Belanja Bantuan Sosial/Social Expenditure	4 355 605,400	3 064 900	3 000 000	778 500,000
1.6	Belanja Bagi Hasil kepada Provinsi/Kabupaten/Kota dan Pemerintah Desa Sharing Fund Expenditure to Provincial/District/City and Village Government	-	-	-	-
1.7	Belanja Bantuan Keuangan kepada Provinsi/Kabupaten/Kota dan Pemerintah Desa Financial Assistance Expenditure to Provincial/District/City and Village Government	17 866 300,150	42 727 094,1	75 773 920,1	114 649 960,500
1.8	Belanja Tidak Terduga/Unpredicted Expenditure General Allocation Funds	-	-	-	-
<b>2</b>	<b>Belanja Langsung/Direct Expenditure</b>	<b>298 192 646,358</b>	<b>354 921 336,459</b>	<b>406 664 618,714</b>	<b>334 814 542,553</b>
2.1	Belanja Pegawai/Personel Expenditure	39 405 875,887	39 405 875,887	42 305 208	37 359 455,861
2.2	Belanja Barang dan Jasa/Good and Services Expenditure	100 995 273,514	116 002 304,267	115 890 175,915	116 696 426,057
2.3	Belanja Modal/Capital Expenditure	157 791 496,957	195 412 930,062	247 469 234,799	180 758 660,635
<b>Jumlah/Total</b>		<b>529 956 532,215</b>	<b>629 986 010,81</b>	<b>705 830 838,873</b>	<b>652 976 371,668</b>

Sumber/Source: Badan Keuangan Daerah Kabupaten Lebong/Revenue, Regional Finance and Asset Management Service of Lebong Regency



**Tabel 9.1.4 Rencana dan Realisasi Anggaran Pendapatan dan Belanja Pemerintah Daerah di Kabupaten Lebong, 2013-2017**  
**Planning and Realization of Government Revenues and Expenditures in Lebong Regency, 2013-2017**

(Juta Rupiah/Million Rupiah)

Tahun Years	Pendapatan Revenues		Belanja Expenditures	
	Rencana Planning	Realisasi Realization	Rencana Planning	Realisasi Realization
(1)	(2)	(3)	(4)	(5)
2013	468 822,860	457 733,98	504 310,730	446 995,110
2014	541 147,700	531 779,012	586 129,661	527 703,679
2015	623 455,453	597 611,854	624 754,369	585 295,106
2016	748 719,65	719 944,52	761 601,16	705 830,84
<b>2017</b>	661 950,430	644 062,183	688 843,577	652 976,372

Sumber/Source: Badan Keuangan Daerah Kabupaten Lebong/Revenue, Regional Finance and Asset Management Service of Lebong Regency

**Tabel 9.1.5 Jumlah Wajib Pajak Bumi dan Bangunan di Kabupaten Lebong, 2017**  
**Total Duty Tax of Land and Housing Tax in Lebong Regency, 2017**

Kecamatan <i>Districts</i>	Jumlah Wajib Pajak <i>Total of Duty Tax</i>
(1)	(2)
Rimbo Pengadang	1 277
Topos	1 386
Lebong Selatan	1 100
Bingin Kuning	3 315
Lebong Sakti	2 772
Lebong Tengah	2 906
Amen	2 619
Uram Jaya	1 565
Lebong Utara	4 299
Pinang Belapis	1 276
Pelabai	1 857
Lebong Atas	1 784
<b>Jumlah/ Total</b>	
<b>2017</b>	<b>30 156</b>
2016	30 048
2015	28 845
2014	25 997
2013	25 625

Sumber/Source: Badan Keuangan Daerah Kabupaten Lebong/Revenue, Regional Finance and Asset Management Service of Lebong Regency

**Tabel 9.1.6 Target dan Realisasi Pajak Bumi dan Bangunan di Kabupaten Lebong, 2017**  
**Target and Realization of Land and Housing Tax in Lebong Regency, 2017**

Kecamatan <i>Districts</i>	Target <i>Target (Rp)</i>	Realisasi <i>Realization</i>	
		(Rp) (3)	% (4)
(1)	(2)	(3)	(4)
Rimbo Pengadang	53 661 484	36 072 380	67,2
Topos	22 804 199	17 930 754	78,6
Lebong Selatan	64 873 215	613 646 737	94,6
Bingin Kuning	48 021 285	47 412 643	98,7
Lebong Sakti	38 402 354	38 238 820	99,6
Lebong Tengah	41 969 091	35 426 573	84,4
Amen	76 235 991	63 679 314	83,5
Uram Jaya	25 479 070	19 667 987	77,2
Lebong Utara	284 252 275	266 073 467	93,6
Pinang Belapis	22 257 309	22 257 309	100
Pelabai	31 719 332	24 221 094	76,4
Lebong Atas	32 328 706	31 824 881	98,4
<b>Jumlah/ Total 2017</b>	<b>1 325 863 761</b>	<b>1 216 451 953</b>	<b>91,7</b>
2016	<b>1 326 294 821</b>	<b>1 073 973 078</b>	80,98
2015	<b>1 304 230 465</b>	<b>1 053 196 343</b>	80,8
2014	<b>500 105 020</b>	<b>693 957 100</b>	138,76
2013	<b>504 704 779</b>	<b>328 559 776</b>	64,46

Sumber/Source: Badan Keuangan Daerah Kabupaten Lebong/Revenue, Regional Finance and Asset Management Service of Lebong Regency

## 9.2 KOPERASI/ COOPERATIVE

**Tabel 9.2.1 Jumlah Koperasi Menurut Jenis Koperasi dan Kecamatan di Kabupaten Lebong, 2017**  
**Number of Cooperatives by Type of Cooperative and Subdistrict in Lebong Regency, 2017**

Kecamatan Subdistrict	KUD Village Unit of Cooperative	KPN Civil Servants Cooperative	KOPTAN Agricul- tural Coopera- tive	KOPWAN Women Coopera- tive	KSU	Seko-lah School Coope- rative	Lainnya Others
(1)	(2)	(3)	(4)	(5)	(6)	(7)	(8)
1. Rimbo Pengadang	-	-	0	-	2	-	1
2. Topos	1	-	1	-	3	-	1
3. Lebong Selatan	2	3	2	1	1	-	1
4. Bingin Kuning	1	1	1	1	2	-	-
5. Lebong Sakti	1	-	1	-	2	-	-
6. Lebong Tengah	-	2	-	1	2	-	-
7. Amen	2	1	-	-	-	-	4
8. Uram Jaya	-	-	-	-	1	-	-
9. Lebong Utara	-	3	2	3	7	-	6
10. Pinang Belapis	-	-	1	-	2	-	-
11. Pelabai	-	1	-	1	3	-	-
12. Lebong Atas	1	2	-	-	2	-	-
<b>Lebong</b>	<b>8</b>	<b>12</b>	<b>5</b>	<b>7</b>	<b>26</b>	<b>-</b>	<b>13</b>

Sumber/Source: Dinas Perindustrian, Perdagangan, Koperasi, dan UMKM Kabupaten Lebong/Department of Industry, Trade, Cooperatives and Small and Medium Micro Enterprises of Lebong Regency

**Tabel 9.2.2 Banyaknya Anggota dan Volume Usaha Koperasi Menurut Kecamatan di Kabupaten Lebong, 2017**  
**Number of Cooperative Member and Business Volume by Subdistrict in Lebong Regency, 2017**

	<b>Kecamatan Subdistrict</b>	<b>Anggota Member</b>	<b>Volume Usaha (Rp. 000) Business Volume (Rp. 000)</b>
	(1)	(2)	(3)
1.	Rimbo Pengadang	54	50 760
2.	Topos	54	49 560
3.	Lebong Selatan	106	389 653
4.	Bingin Kuning	25	889 750
5.	Lebong Sakti	88	137 985
6.	Lebong Tengah	106	115 720
7.	Amen	360	248 713
8.	Uram Jaya	21	15 670
9.	Lebong Utara	432	785 766
10.	Pinang Belapis	25	10 123
11.	Pelabai	63	32 150
12.	Lebong Atas	359	322 416,5
	<b>Lebong</b>	<b>1 693</b>	<b>3 080 426,5</b>

Sumber/Source: Dinas Perindustrian, Perdagangan, Koperasi, dan UMKM Kabupaten Lebong/Department of Industry, Trade, Cooperatives and Small and Medium Micro Enterprises of Lebong Regency

## 9.3 HARGA/PRICE

**Tabel 9.3.1** Indeks Harga Konsumen per bulan Menurut Kelompok Pengeluaran di Provinsi Bengkulu (2012=100), 2017  
**Table** Monthly Consumer Price Index by Expenditure Group in Bengkulu Province (2012=100), 2017

Bulan Month	Bahan Makanan Foodstuff	Makanan Jadi, Minuman, Rokok, dan Tembakau Prepared Food, Beverages, and Tobacco Product	Perumahan, Air, Listrik, Gas, dan Bahan Bakar Housing, Water, Electricity, Gas, and Fuel	Sandang Clothing
(1)	(2)	(3)	(4)	(5)
Januari/January	141,42	124,34	120,04	114,64
Februari/February	137,75	125,13	120,11	115,05
Maret/March	139,60	125,77	119,98	115,66
April/April	135,22	126,49	120,73	115,78
Mei/May	136,58	127,25	120,59	116,46
Juni/June	142,09	134,42	127,83	120,26
Juli/July	140,88	129,21	120,90	118,55
Agustus/August	142,40	129,61	121,23	119,29
September/September	142,76	130,53	121,27	119,25
Oktober/October	144,36	131,06	121,55	119,00
November/November	144,24	131,73	122,42	119,02
Desember/December	144,46	132,00	122,02	118,69

Lanjutan Tabel/*Continued Tabel 9.3.1*

Bulan Month	Kesehatan <i>Health</i>	Pendidikan, Rekreasi, dan Olah Raga <i>Education, Recreation, and Sports</i>	Transpor, Komunikasi, dan Jasa Keuangan <i>Transport, Communication, and Financial Services</i>	Umum <i>General</i>
(1)	(6)	(7)	(8)	(9)
Januari/ <i>January</i>	126,81	129,60	136,39	129,46
Februari/ <i>February</i>	129,57	129,93	137,67	129,14
Maret/ <i>March</i>	129,57	129,93	134,81	129,19
April/ <i>April</i>	129,62	130,16	132,69	128,10
Mei/ <i>May</i>	129,74	130,12	136,49	129,23
Juni/ <i>June</i>	133,25	139,24	156,52	138,10
Juli/ <i>July</i>	130,23	130,63	150,26	133,26
Agustus/ <i>August</i>	130,42	135,76	148,50	133,95
September/ <i>September</i>	130,62	137,65	146,64	134,05
Oktober/ <i>October</i>	130,84	137,64	147,70	134,76
November/ <i>November</i>	130,60	138,05	146,40	134,84
Desember/ <i>December</i>	130,86	138,06	147,49	135,03

Sumber/*Source*: Survei Harga Konsumen/*Consumer Price Survey*





**PENGELUARAN PENDUDUK  
DAN KONSUMSI MAKANAN**

*Population Expenditure  
And Food Consumption*

# 10

**Rp 841 428**

Pengeluaran per Kapita  
Rumah Tangga per Bulan



**Makanan** Rp 520 016



**Bukan Makanan** Rp 321 412



**PENJELASAN TEKNIS**

1. **Pengeluaran rata-rata per kapita** adalah biaya yang dikeluarkan untuk konsumsi semua anggota rumah tangga selama sebulan baik yang berasal dari pembelian, pemberian maupun produksi sendiri dibagi dengan banyaknya anggota rumah tangga dalam rumah tangga tersebut.

**TECHNICAL NOTES**

1. ***Per capita Average Expenditure*** is the cost spent for all household members consumption during the month, whether from purchasing, giving or own production, divided by the number of household members in the household.

<https://lebongkab.bps.go.id/>

**ULASAN**

Besarnya pendapatan penduduk yang diterima rumah tangga merupakan gambaran kesejahteraan suatu masyarakat. Tetapi banyak faktor yang menjadi penghalang dalam mengumpulkan data pendapatan rumah tangga tersebut. Oleh karena itu, BPS menggunakan pendekatan pengeluaran untuk mendapatkan perkiraan pendapatan. Pengumpulan data tersebut dilakukan melalui Survei Sosial Ekonomi Nasional (Susenas) yang dilakukan setiap tahun.

Pengeluaran rumah tangga yang terdiri atas pengeluaran untuk konsumsi makanan dan bukan makanan, menggambarkan pengalokasian pendapatan masyarakat dalam memenuhi kebutuhan hidupnya. Meskipun harga komoditas antar daerah berbeda, namun nilai pengeluaran rumah tangga dapat menunjukkan perbedaan tingkat kesejahteraan penduduk antar wilayah khususnya dari sisi ekonomi sehingga angka pengeluaran juga dapat dipakai untuk perbandingan antar wilayah.

Pada tahun 2017, rata-rata pengeluaran per kapita rumah tangga dalam memenuhi kebutuhan konsumsinya sebesar Rp. 841 428 per kapita per bulan yang terbagi atas

**DESCRIPTION**

*The amount of population income received by households is a picture of a society's welfare. But there are many factors that become an obstacle to collect data of the household income. Therefore, BPS use the expenditure approach to get an estimate of income. The data collecting is done through the National Socio-Economic Survey (Susenas) conducted every year.*

*Household expenditure consisting of expenditure for food and non-food consumption, illustrates the allocation of public income in meeting their needs. Although commodities' prices between different regions, but the value of household expenditure may indicate differences in the level of population welfare between regions, especially on the economic side so that the amount of expenditure can also be used in comparison between regions.*

In 2017, the average household expenditure per capita in meeting consumption needs is Rp. 841.428 per capita per month, consisting of food consumption as much as Rp. 520.016 per capita per month and non-food consumption as much as Rp 321 412 per capita per month.

*Household expenditures for food are mostly used for the consumption of food*

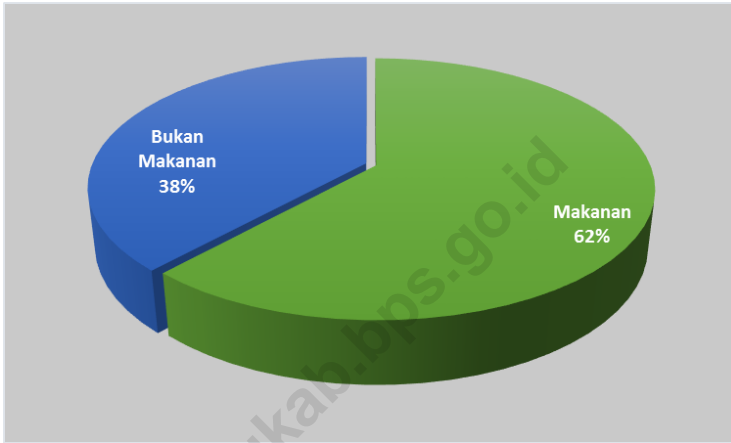
## PENGELUARAN PENDUDUK DAN KONSUMSI MAKANAN

konsumsi makanan sebesar Rp. 520 016 per kapita per bulan dan konsumsi bukan makanan sebesar Rp. 321 412 per kapita per bulan.

Pengeluaran rumah tangga untuk makanan sebagian besar digunakan untuk konsumsi Makanan dan Minuman Jadi sebesar Rp. 109 632 per bulan, diikuti konsumsi Tembakau dan Sirih jadi sebesar Rp. 100 125 per bulan, dan konsumsi padi-padian jadi sebesar Rp. 81 943 per bulan. Sedangkan pengeluaran rumah tangga bukan makanan sebagian besar digunakan untuk konsumsi perumahan, bahan bakar, penerangan, air sebesar Rp. 158 323 per bulan, diikuti konsumsi aneka barang dan jasa Rp. 69 596 per bulan, dan konsumsi barang yang tahan lama sebesar Rp. 38 903 per bulan.

*and beverages as much as Rp. 109.632 per month, followed by tobacco and betel consumption as much as Rp. 100.125 per month, and consumption of grain as much as Rp 81.493 per month. Whereas non-food household expenditures are mostly used as consumption of housing, fuel, light, water as much as Rp. 158.323 per month, followed by the consumption of goods and services Rp. 69.596, and the consumption of durable goods as much as Rp. 38.903 per month.*

**Gambar 18** Rata-rata Pengeluaran per Kapita per Bulan di Kabupaten Lebong, 2017  
*Picture* **Average Expenditure per Capita per Month in Lebong Regency, 2017**



**Tabel 10.1** Pengeluaran Rata-rata Perkapita Sebulan Menurut Golongan Pengeluaran dan Kelompok Barang di Kabupaten Lebong (rupiah), 2017  
*Average Expenditure Per Capita Per Month by Expenditure Class and Commodity Group in Lebong Regency (rupiahs), 2017*

Golongan Pengeluaran <i>Expenditure Class</i> (rupiah)	Kelompok Barang <i>Commodity Group</i>		
	Makanan <i>Food</i>	Bukan Makanan <i>Non Food</i>	Jumlah <i>Total</i>
(1)	(2)	(3)	(4)
< 200 000	150.497	39.046	189,543
200 000–299 999	168.855	91.542	260,397
300 000–499 999	274.515	133.853	408,368
500 000–749 999	410.861	194.691	605,552
750 000–999 999	567.036	289.616	856,652
1 000 000–1 149 999	754.008	440.298	1,194,306
1 500 000+	1.013.283	1.255.471	2,268,754
<b>Rata-rata Pengeluaran per Kapita per bulan/Average Expenditure per Capita per Month</b>	<b>520.016</b>	<b>321.412</b>	<b>841,428</b>

Sumber/Source: Survei Sosial Ekonomi Nasional, Maret/National Socioeconomic Survey, March

**Tabel 10.2 Rata-rata Pengeluaran dan Persentase Rata-rata Pengeluaran Per Kapita Sebulan Menurut Kelompok Makanan di Kabupaten Lebong , 2017**  
***Average Expenditure and Percentage of Average Expenditure Per Capita Per Month by Food Group in Lebong Regency, 2017***

<b>Kelompok Makanan</b> <i>Food Group</i>	<b>Rata-rata Pengeluaran</b> <b>(rupiah)</b> <i>Average Expenditure</i> <b>(rupiahs)</b>	<b>Persentase Rata-rata</b> <b>Pengeluaran</b> <i>Percentage of</i> <b>Average Expenditure</b>
(1)	(2)	(3)
Padi-padian/ <i>Cereals</i>	81,943	15.76
Umbi-umbian/ <i>Tubers</i>	4,935	0.95
Ikan/Udang/Cumi/Kerang <i>Fish/Pawn/Squid/Clam</i>	41,841	8.05
Daging/ <i>Meat</i>	18,640	3.58
Telur dan Susu/ <i>Eggs and Milk</i>	21,254	4.09
Sayur-sayuran/ <i>Vegetables</i>	59,590	11.46
Kacang-kacangan/ <i>Legumes</i>	8,653	1.66
Buah-buahan/ <i>Fruits</i>	18,790	3.61
Minyak dan Lemak <i>Oil and Coconut</i>	15,559	2.99
Bahan Minuman/ <i>Beverage Stuffs</i>	23,416	4.50
Bumbu-bumbuan/ <i>Spices</i>	7,039	1.35
Konsumsi Lainnya <i>Miscellaneous Food Items</i>	8,596	1.65
Makanan dan Minuman Jadi <i>Prepared Food and Beverages</i>	109,632	21.08
Tembakau dan Sirih <i>Tobacco and Betel</i>	100,125	19.25
<b>Jumlah/Total</b>	<b>520,016</b>	<b>100.00</b>

Sumber/Source: Survei Sosial Ekonomi Nasional, Maret/National Socioeconomic Survey, March



**Tabel 10.3 Rata-rata Pengeluaran dan Persentase Rata-rata Pengeluaran Per Kapita Sebulan Menurut Kelompok Bukan Makanan di Kabupaten Lebong, 2017**  
***Average Expenditure and Percentage of Average Expenditure Per Capita Per Month by Non-Food Group in Lebong Regency, 2017***

<b>Kelompok Bukan Makanan</b> <i>Non Food Group</i>	<b>Rata-rata Pengeluaran</b> <b>(rupiah)</b> <i>Average Expenditure</i> <i>(rupiahs)</i>	<b>Persentase Rata-rata</b> <b>Pengeluaran</b> <i>Percentage of</i> <i>Average Expenditure</i>
(1)	(2)	(3)
Perumahan dan Fasilitas Rumah Tangga <i>Housing and Household Facility</i>	158,323	48.50
Aneka Barang dan Jasa <i>Good and Services</i>	69,596	21.32
Pakaian, Alas Kaki dan Tutup Kepala <i>Clothing, Footwear, and Headgear</i>	28,129	8.62
Barang yang Tahan Lama <i>Durable Goods</i>	38,903	11.92
Pajak, Pungutan dan Asuransi <i>Taxes and Insurances</i>	16,730	5.13
Keperluan Pesta dan Upacara <i>Parties and Ceremonies</i>	14,731	4.51
<b>Jumlah/Total</b>	<b>326,412</b>	<b>100.00</b>

Sumber/Source: Survei Sosial Ekonomi Nasional, Maret/National Socioeconomic Survey, March

<https://lebongkab.bps.go.id>

**PENDAPATAN REGIONAL**  
*Regional Income*

**5,14 %**

*Pertumbuhan*

**PDRB**

*Kabupaten Lebong*  
*Tahun 2016*



**42,65%**

**#1 Sektor Pertanian**





**PENJELASAN TEKNIS**

1. Penghitungan statistik neraca nasional mengikuti buku petunjuk yang diterbitkan oleh Perserikatan Bangsa Bangsa (PBB) dikenal sebagai Sistem Neraca Nasional (SNN). SNN adalah rekomendasi internasional tentang bagaimana menyusun ukuran aktivitas ekonomi yang sesuai dengan standar neraca baku yang didasarkan pada prinsip-prinsip ekonomi. Rekomendasi yang dimaksud dinyatakan dalam sekumpulan konsep, definisi, klasifikasi, dan aturan neraca yang disepakati secara internasional dalam mengukur indikator tertentu seperti Produk Domestik Bruto (PDB). Salah satu bentuk adaptasi pencatatan statistik nasional adalah melakukan perubahan tahun dasar PDB Indonesia dari tahun 2000 ke 2010. Perubahan tahun dasar PDB dilakukan seiring dengan mengadopsi rekomendasi PBB yang tertuang dalam Sistem Neraca Nasional 2008 (SNA 2008).
2. Produk Domestik Bruto pada tingkat nasional serta Produk Domestik Regional Bruto (PDRB) pada tingkat regional (provinsi) menggambarkan kemampuan suatu wilayah untuk menciptakan nilai

**TECHNICAL NOTES**

1. *The method used to estimate national accounts statistics is based on the standard guidelines formed by United Nation known as System of National Accounts (SNA). SNA is the internationally agreed standard set of recommendations on how to compile measures of economic activity in accordance with strict accounting conventions based on economic principles. The recommendations are expressed in term of a set of concepts, definitions, classifications and accounting rules that comprise the internationally agreed standard for measuring indicators such as Gross Domestic Product (GDP). One of the improvement in the national statistical system is to rebase GDP form base year 2000 to 2010 in order to capture current economic condition. It is in line with the United Nations (UN) recommendation on 2008 SNA.*
2. *The basic measure of the value added arising from economic activity is known as Gross Domestic Product at the national level and Gross Regional Domestic Product (GRDP) at the regional level*

tambah pada suatu waktu tertentu. Untuk menyusun PDB maupun PDRB digunakan 2 pendekatan, yaitu lapangan usaha dan pengeluaran. Keduanya menyajikan komposisi data nilai tambah dirinci menurut sumber kegiatan ekonomi (lapangan usaha) dan menurut komponen penggunaannya. PDB maupun PDRB dari sisi lapangan usaha merupakan penjumlahan seluruh komponen nilai tambah bruto yang mampu diciptakan oleh sektor-sektor ekonomi atas berbagai aktivitas produksinya. Sedangkan dari sisi pengeluaran menjelaskan tentang penggunaan dari nilai tambah tersebut.

3. PDB menurut lapangan usaha mengalami perubahan klasifikasi dari 9 lapangan usaha menjadi 17 lapangan usaha. PDB menurut lapangan usaha dirinci menurut total nilai tambah dari seluruh sektor ekonomi yang mencakup lapangan usaha Pertanian, Kehutanan, dan Perikanan; Pertambangan dan Penggalian; Industri Pengolahan; Pengadaan Listrik dan Gas; Pengadaan Air, Pengelolaan Sampah, Limbah dan Daur Ulang; Konstruksi; Perdagangan Besar dan Eceran, Reparasi Mobil dan Sepeda Motor;

*(provinces/regencies/municipalities). To compile these statistics, two approaches have been used, i.e. "production approach" and "expenditure approach". The first approach is to measure value added produced by various kinds of economic activities, while the second approach is to measure final uses of the country's output. In other words, GDP/GRDP is the sum of total value added produced by all economic industries (activities) and the way of using it.*

3. *GDP by industry classification changes from 9 sectors to 17 industries. GDP by industry is classified by types of economic activities such as Agriculture, Forestry and Fishing; Mining and Quarrying; Manufacturing; Electricity and Gas; Water supply, Sewerage, Waste Management and Remediation Activities; Construction; Wholesale and Retail Trade; Repair of Motor Vehicles and Motorcycles; Transportation and Storage; Accommodation and Food Service Activities; Information and Communication; Financial and*

Transportasi dan Pergudangan; Penyediaan Akomodasi dan Makan Minum; Informasi dan Komunikasi; Jasa Keuangan dan Asuransi; Real Estat; Jasa Perusahaan; Administrasi Pemerintahan, Pertahanan dan Jaminan Sosial Wajib; Jasa Pendidikan; Jasa Kesehatan dan Kegiatan Sosial; dan Jasa lainnya.

*Insurance Activities; Real Estate Activities; Business Activities; Public Administration; Defence and Compulsory Social Security; Education; Human Health and Social Work Activities; and Other Services Activities.*

4. PDB menurut pengeluaran mengalami perubahan klasifikasi dimana pengeluaran konsumsi Lembaga Non Profit yang Melayani Rumah Tangga (LNPRT) yang sebelumnya termasuk bagian dari pengeluaran konsumsi rumah tangga menjadi komponen terpisah. Sehingga klasifikasi PDB menurut pengeluaran dirinci menjadi 7 komponen yaitu komponen pengeluaran konsumsi rumah tangga, pengeluaran konsumsi LNPRT, pengeluaran konsumsi pemerintah, pembentukan modal tetap bruto, perubahan inventori, ekspor barang dan jasa, dan impor barang dan jasa.

4. *GDP by expenditure classification changes where consumption expenditure Non-profit Institutions Serving Households (NPISH) previously included as part of household consumption expenditure is taken out into separate component. So that, GDP by type of expenditures is classified into: household consumption expenditure, NPISH consumption expenditure, government consumption expenditure, gross fixed capital formation, changes in inventories, exports of goods and services, and imports of goods and services.*

5. Pengeluaran konsumsi rumah tangga mencakup berbagai pengeluaran konsumsi akhir rumah tangga atas barang dan jasa untuk memenuhi kebutuhan individu ataupun kelompok secara langsung.

5. *Household consumption expenditures consist of expenditures incurred by households, which are used for both individual or collective needs. Household consumptions are*

## REGIONAL INCOME

Pengeluaran rumah tangga di sini mencakup makanan dan minuman selain restoran; pakaian, alas kaki dan jasa perawatannya; perumahan dan perlengkapan rumah tangga; kesehatan dan pendidikan; transportasi dan komunikasi; restoran dan hotel serta lainnya.

6. Pengeluaran Konsumsi Pemerintah terdiri dari Pengeluaran Konsumsi Individu dan Pengeluaran Konsumsi Kolektif. Barang dan jasa individu merupakan barang dan jasa privat, dimana ciri-ciri barang privat adalah  
a) Scarcity, yaitu ada kelangkaan/keterbatasan dalam jumlah; b) Excludable consumption, yaitu konsumsi suatu barang dapat dibatasi hanya pada mereka yang memenuhi persyaratan tertentu (biasanya harga); c) Rivalrous competition, yaitu konsumsi oleh satu konsumen akan mengurangi atau menghilangkan kesempatan pihak lain untuk melakukan hal serupa. Contoh barang dan jasa yang dihasilkan pemerintah dan tergolong sebagai barang dan jasa individu adalah jasa pelayanan kesehatan pemerintah di rumah sakit/puskesmas dan jasa pendidikan di sekolah/universitas negeri. Sedangkan barang dan jasa kolektif ekuivalen dengan barang

*classified into food and beverages other than restaurants; clothing, footwear, and related maintenance services; housing and household equipment; health and education; transport and communication; restaurants and hotels; and others.*

6. *Government consumption expenditure consists of Individual Consumption Expenditure and Collective Consumption Expenditure. Individual goods and services are private goods and services, which the characteristics of private goods is a) Scarcity, that there is a scarcity/limited in number; b) Excludable consumption, the consumption of goods can be limited only to those who meet certain requirements (usually the price); c) Rivalrous competition, ie consumption by the consumer will reduce or eliminate the chance of another party to do so. Examples of goods and services produced by government and classified as goods and services of individuals is the government health services in hospitals/health centers and education services in schools/universities. Collective goods and services equivalent to public goods characterized by a)*



publik yang memiliki ciri a) Non rivalry, yaitu penggunaan satu konsumen terhadap suatu barang tidak mengurangi kesempatan konsumen lain untuk juga mengkonsumsi barang tersebut; b) Non excludable, yaitu apabila suatu barang publik tersedia, maka tidak ada yang dapat menghalangi siapapun untuk memperoleh manfaat dari barang tersebut atau dengan kata lain setiap orang memiliki akses ke barang tersebut. Contoh barang dan jasa yang dihasilkan pemerintah dan tergolong sebagai barang dan jasa kolektif adalah jasa pertahanan yang dilakukan TNI dan keamanan yang dilakukan kepolisian.

*Non-rivalry, namely the use of a consumer for an item does not reduce the chance of another consumer to also consume goods; b) Non-excludable, i.e. when a public good available, then nothing can hinder anyone to benefit from the goods or in other words everyone has access to the goods. Examples of goods and services produced by government and classified as collective goods and services is carried military defense services and the police's security.*

7. Pembentukan Modal Tetap Bruto (PMTB) mencakup pengadaan, pembuatan, dan pembelian barang modal. Barang modal dimaksud adalah barang-barang yang digunakan untuk proses produksi, tahan lama atau yang mempunyai umur pemakaian lebih dari satu tahun seperti bangunan, mesin-mesin dan alat angkutan. Termasuk pula di sini perbaikan besar (berat) yang sifatnya memperpanjang umur atau mengubah bentuk atau kapasitas barang modal tersebut. Pengeluaran barang modal untuk

7. *Gross Fixed Capital Formation (GFCF) includes procurement, manufacture, and the purchase of capital goods. Capital goods are goods which are used for the production process, durable or have a service life of more than one year such as buildings, machinery, and transportation equipment. Including here: huge improvement that are to extend the life or changing the shape or the capacity of the capital goods. Capital expenditures for military purposes are also covered as GFCF. GFCF*

## REGIONAL INCOME

keperluan militer juga dicakup sebagai PMTB. Klasifikasi komponen PMTB dibagi menjadi 6 sub komponen yaitu Konstruksi; Mesin dan Peralatan; Kendaraan; Peralatan Lainnya; Cultivated Biological Resources (CBR) dan Produk Kekayaan Intelektual.

8. Ekspor barang dan jasa merupakan transaksi perdagangan barang dan jasa dari penduduk (residen) ke bukan penduduk (nonresiden). Impor barang dan jasa adalah transaksi perdagangan dari bukan penduduk ke penduduk. Ekspor atau impor barang terjadi pada saat terjadi perubahan hak kepemilikan barang antara penduduk dengan bukan penduduk (dengan atau tanpa perpindahan fisik barang tersebut). Pada PDB dengan tahun dasar 2010, ekspor dan impor barang dirinci menjadi nonmigas dan migas.
9. Produk Domestik Bruto maupun agregat turunannya disajikan dalam 2 (dua) versi penilaian, yaitu atas dasar "harga berlaku" dan atas dasar "harga konstan". Disebut sebagai harga berlaku karena seluruh agregat dinilai dengan menggunakan harga pada tahun berjalan, sedangkan harga konstan

*component are classified into six sub-components: Construction; Machinery and Equipment; vehicle; Other equipment; Cultivated Biological Resources (CBR) and Intellectual Property Product.*

8. *Exports of goods and services consist of transactions of goods and services from residents to non-residents. Imports of goods and services consist of transaction of goods and services from non-residents to residents. Exports and imports of goods occur when there are changes in ownership of goods between residents and non-residents (with or without physical movements of goods across frontiers). On the GDP at 2010 basic year, exports and imports of goods specified into non oil and gas and oil and gas.*
9. *GDP and its aggregations are presented in two forms: at current market prices and at constant base year market prices. In presenting current market prices, all aggregates are valued at current market prices, while base year constant market prices are shown by valuing all aggregates at fixed*

penilaiannya didasarkan kepada harga satu tahun dasar tertentu, dalam publikasi ini digunakan harga tahun 2010.

*base year prices. Year of 2010 is used as the base year in this publication.*

10. Laju pertumbuhan Produk Domestik Bruto diperoleh dari perhitungan PDB atas dasar harga konstan. Diperoleh dengan cara mengurangi nilai PDB pada tahun ke-n terhadap nilai pada tahun ke n-1 (tahun sebelumnya), dibagi dengan nilai pada tahun ke n-1, dikalikan dengan 100 persen. Laju pertumbuhan menunjukkan perkembangan agregat pendapatan dari satu waktu tertentu terhadap waktu sebelumnya.

*10. Growth rate of Gross Domestic Product is derived from GDP at constant market prices. It is obtained by subtracting the value of GDP year n with the value of GDP year n-1, divided by the value of GDP year n-1 then multiplied by 100 percent. The growth rate of GDP explains the income growth during the given period.*

## ULASAN

Produk Domestik Regional Bruto (PDRB) merupakan indikator untuk mengukur pertumbuhan ekonomi suatu wilayah. Pada tahun 2017 PDRB Kabupaten Lebong atas dasar harga berlaku telah mencapai 2.854.019,1 juta rupiah, sedangkan PDRB atas dasar harga konstan 2010 pada tahun 2017 sebesar 1.930.869,1 juta rupiah. Pertumbuhan PDRB Kabupaten Lebong tahun 2017 atas dasar harga konstan 2010 mengalami pertumbuhan sebesar 5,14 persen.

Peranan sektor pertanian, kehutanan dan perikanan dalam perekonomian Kabupaten Lebong hingga tahun 2017 masih sangat dominan. Kedudukan sektor pertanian, kehutanan dan perikanan sebagai *leading sector* dalam perekonomian Kabupaten Lebong masih sulit digeser oleh sektor-sektor lainnya. Fenomena itu terlihat dari relatif besarnya peranan sektor pertanian dalam PDRB Kabupaten Lebong atas dasar harga berlaku dibandingkan sektor-sektor lainnya. Nilai nominal PDRB sektor pertanian atas dasar harga berlaku pada tahun 2017 sebesar 1.217.151,2 juta rupiah dan peranannya dalam PDRB Kabupaten Lebong sebesar 42,65 persen. Kemudian diikuti sektor

## DESCRIPTION

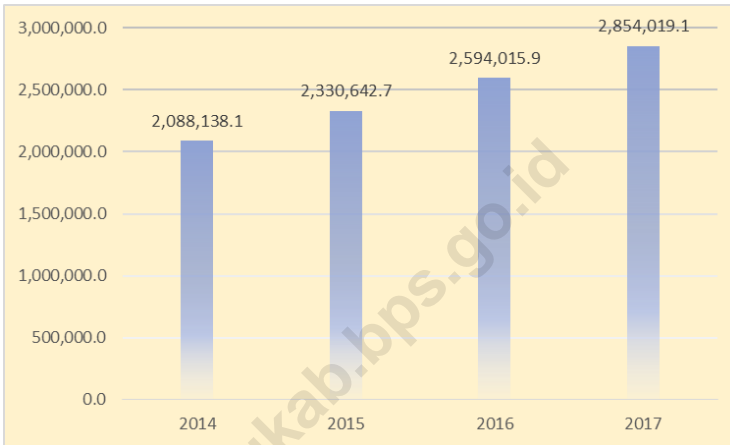
*Gross Regional Domestic Product (GRDP) is an indicator to measure economic development of a region. In 2017, the GRDP of Lebong Regency at current prices reaches 2.593.898,4 million rupiahs, while the GRDP at constant prices of 2010 in 2017 reaches 1.930.869,1 million rupiahs. The GRDP of Lebong Regency in 2017 at constant prices of 2010 has grown by 5.14 percent.*

*The role of the agriculture, forestry and fishery sectors in the economy of Lebong Regency until 2017 are very dominant. As the leading sector, their position in the economy of Lebong Regency is still difficult to be shifted by other sectors. This phenomenon can be seen from the relatively large share of the agriculture, forestry and fishery industry in GRDP of Lebong Regency at current prices compared to the other remaining sectors. GRDP nominal value of the agriculture, forestry and fishery sector in 2017 are 1.217.151,2 million rupiahs, meaning that the share to the whole GRDP is 42,65 percent. Then followed by the sectors of Government Administration, Defense and Compulsory Social Security with the nominal value at current prices in 2017 reaches 322.738,4 million rupiahs and the share of 11.31*

Administrasi Pemerintahan, Pertahanan dan Jaminan Sosial Wajib dengan nilai nominal atas dasar harga berlaku pada tahun 2017 sebesar 322.738,4 juta rupiah dengan peran sebesar 11,31 persen.

<https://lebongkab.bps.go.id>

**Gambar 19** PDRB Kabupaten Lebong Atas Dasar Harga Berlaku (juta rupiah), 2014-2017  
*Picture* **GRDP of Lebong Regency At Current Market Prices (million rupiahs), 2014-2017**



**Gambar 20** Laju Pertumbuhan PDRB Kabupaten Lebong Atas Dasar Harga Konstan 2010, 2014-2017  
*Picture* **Growth Rate of GRDP of Lebong Regency At 2010 Constan Market Prices, 2014-2017**



**Tabel 11.1** Produk Domestik Regional Bruto Atas Dasar Harga Berlaku Menurut Lapangan Usaha di Kabupaten Lebong (juta rupiah), 2014-2017  
**Gross Regional Domestic Product at Current Market Prices by Industry in Lebong Regency (million rupiahs), 2014-2017**

	Lapangan Usaha Industry	2014	2015	2016*	2017**
	(1)	(2)	(3)	(4)	(5)
A	Pertanian, Kehutanan dan Perikanan <i>Agriculture, Forestry and Fishery</i>	907.538,1	999.297,1	1.119.160,1	1.217.151,2
B	Pertambangan dan Penggalian <i>Mining and Quarrying</i>	129.847,8	141.194,0	146.767,0	160.229,4
C	Industri Pengolahan <i>Manufacturing Industries</i>	123.502,2	133.750,4	143.929,2	161.449,7
D	Pengadaan Listrik dan Gas <i>Procurement of Electricity and Gas</i>	1233,8	1.717,6	2.405,2	2.916,1
E	Pengadaan Air, Pengelolaan Sampah, Limbah dan Daur Ulang <i>Procurement of Water, Waste Management, Waste and Recycling</i>	5.943,1	6.562,1	6.971,2	7.649,8
F	Konstruksi <i>Construction</i>	182.035,5	200.508,8	227.001,7	253.321,7
G	Perdagangan Besar dan Eceran; Reparasi Mobil dan Sepeda Motor <i>Wholesale and Retail Trade; Repair of Cars and Motorcycles</i>	160.910,9	178.430,7	202.460,2	228.162,6
H	Transportasi dan Pergudangan <i>Transportation and Warehousing</i>	84.581,8	97.063,4	107.678,0	118.568,9
I	Penyediaan Akomodasi Makan dan Minum <i>Provision of Accomodation Eating and Drinking</i>	23.509,5	27.058,9	31.061,4	35.812,8
J	Informasi dan Komunikasi <i>Information and Communication</i>	31.604,8	35.062,9	38.918,1	42.954,8

Lanjutan Tabel/*Continued Tabel 11.1*

Lapangan Usaha <i>Industry</i>		2014	2015	2016*	2017*
(1)		(2)	(3)	(4)	(5)
K	Jasa Keuangan dan Asuransi <i>Financial Services and Insurance</i>	23.997,3	26.496,3	28.695,3	30.753,9
L	Real Estate <i>Real Estate</i>	117.593,5	133.108,0	143.479,8	155.749,4
M, N	Jasa Perusahaan <i>Companies Services</i>	3.472,8	3.992,8	4.492,6	5.034,1
O	Administrasi Pemerintahan, Pertahanan dan Jaminan Sosial Wajib <i>Government Administration, Defense and Compulsory Social Security</i>	213.254,2	255.795,0	289.911,0	322.738,4
P	Jasa Pendidikan <i>Education Services</i>	52.514,4	59.169,0	65.157,9	70.433,9
Q	Jasa Kesehatan dan Kegiatan Sosial <i>Health Services and Social Activities</i>	15.029,3	17.683,8	20.253,1	22.578,1
R, S, T, U	Jasa Lainnya <i>Other Services</i>	11.629,1	13.751,5	15.674,2	18.514,2
<b>Produk Domestik Regional Bruto <i>Gross Regional Domestic Product</i></b>		2.088.138,1	2.330.642,7	2.594.015,9	2.854.019,1

Keterangan/Note: \* Angka Sementara/*Preliminary Figures*\*\* Angka Sangat Sementara/*Very Preliminary Figures*Sumber/Source: Diolah dari Hasil Sensus, Survei, dan Berbagai Sumber Lainnya/*Based on Census, Surveys, and Other Sources*



**Tabel 11.2** Produk Domestik Regional Bruto Atas Dasar Harga Konstan 2010 Menurut Lapangan Usaha di Kabupaten Lebong (juta rupiah), 2014-2017  
**Gross Regional Domestic Product at 2010 Constant Market Prices by Industry in Lebong Regency (million rupiahs), 2014-2017**

	Lapangan Usaha Industry	2014	2015	2016*	2017**
	(1)	(2)	(3)	(4)	(5)
A	Pertanian, Kehutanan dan Perikanan <i>Agriculture, Forestry and Fishery</i>	711.357,7	736.027,4	766.491,0	797.134,8
B	Pertambangan dan Penggalian <i>Mining and Quarrying</i>	104.397,1	107.614,5	110.217,8	110.378,7
C	Industri Pengolahan <i>Manufacturing Industries</i>	97.094,0	101.973,7	108.348,1	115.025,6
D	Pengadaan Listrik dan Gas <i>Procurement of Electricity and Gas</i>	1.600,9	1.599,6	1.869,8	1.962,7
E	Pengadaan Air, Pengelolaan Sampah, Limbah dan Daur Ulang <i>Procurement of Water, Waste Management, Waste and Recycling</i>	5.213,2	5.317,0	5.420,9	5.596,8
F	Konstruksi <i>Construction</i>	134.527,1	138.658,3	146.751,0	155.868,0
G	Perdagangan Besar dan Eceran; Reparasi Mobil dan Sepeda Motor <i>Wholesale and Retail Trade; Repair of Cars and Motorcycles</i>	133.051,0	142.295,8	154.332,0	166.861,0
H	Transportasi dan Pergudangan <i>Transportation and Warehousing</i>	71.402,3	76.560,0	79.551,3	84.518,8
I	Penyediaan Akomodasi Makan dan Minum <i>Provision of Accommodation Eating and Drinking</i>	18.518,2	20.166,1	22.028,9	23.897,1
J	Informasi dan Komunikasi <i>Information and Communication</i>	27.350,2	29.152,1	31.423,7	33.422,3

Lanjutan Tabel/*Continued Tabel 11.2*

Lapangan Usaha <i>Industry</i>		2014	2015	2016*	2017**
(1)	(2)	(3)	(4)	(5)	
K	Jasa Keuangan dan Asuransi <i>Financial Services and Insurance</i>	19.505,7	20.222,4	21.268,4	22.127,3
L	Real Estate <i>Real Estate</i>	101.694,5	109.533,8	114.771,2	120.657,2
M, N	Jasa Perusahaan <i>Companies Services</i>	2.993,8	3.213,4	3.347,9	3.525,0
O	Administrasi Pemerintahan, Pertahanan dan Jaminan Sosial Wajib <i>Government Administration, Defense and Compulsory Social Security</i>	170.949,8	184.837,9	198.166,3	212.523,3
P	Jasa Pendidikan <i>Education Services</i>	42.017,5	45.612,2	48.097,6	50.903,3
Q	Jasa Kesehatan dan Kegiatan Sosial <i>Health Services and Social Activities</i>	11.305,9	12.275,1	13.168,2	14.059,0
R, S, T, U	Jasa Lainnya <i>Other Services</i>	9.660,0	10.515,2	11.197,7	12.408,3
<b>Produk Domestik Regional Bruto <i>Gross Regional Domestic Product</i></b>		1.662.638,9	1.745.574,5	1.836.451,7	1.930.869,1

Keterangan/*Note*: \* Angka Sementara/*Preliminary Figures*\*\* Angka Sangat Sementara/*Very Preliminary Figures*Sumber/*Source*: Diolah dari Hasil Sensus, Survei, dan Berbagai Sumber Lainnya/*Based on Census, Surveys, and Other Sources*

**Tabel 11.3 Distribusi Persentase Produk Domestik Regional Bruto Atas Dasar Harga Berlaku Menurut Lapangan Usaha di Kabupaten Lebong (persen), 2014-2017**  
**Percentage Distribution of Gross Regional Domestic Product at Current Market Prices by Industry in Lebong Regency (percent), 2014-2017**

Lapangan Usaha Industry		2014	2015	2016*	2017**
(1)	(2)	(3)	(4)	(5)	
A	Pertanian, Kehutanan dan Perikanan <i>Agriculture, Forestry and Fishery</i>	43,46	42,88	43,14	42,65
B	Pertambangan dan Penggalian <i>Mining and Quarrying</i>	6,22	6,06	5,66	5,61
C	Industri Pengolahan <i>Manufacturing Industries</i>	5,91	5,74	5,55	5,66
D	Pengadaan Listrik dan Gas <i>Procurement of Electricity and Gas</i>	0,06	0,07	0,09	0,10
E	Pengadaan Air, Pengelolaan Sampah, Limbah dan Daur Ulang <i>Procurement of Water, Waste Management, Waste and Recycling</i>	0,28	0,28	0,27	0,27
F	Konstruksi <i>Construction</i>	8,72	8,60	8,75	8,88
G	Perdagangan Besar dan Eceran; Reparasi Mobil dan Sepeda Motor <i>Wholesale and Retail Trade; Repair of Cars and Motorcycles</i>	7,71	7,66	7,80	7,99
H	Transportasi dan Pergudangan <i>Transportation and Warehousing</i>	4,05	4,16	4,15	4,15
I	Penyediaan Akomodasi Makan dan Minum <i>Provision of Accomodation Eating and Drinking</i>	1,13	1,16	1,20	1,25
J	Informasi dan Komunikasi <i>Information and Communication</i>	1,51	1,50	1,50	1,51

Lanjutan Tabel/*Continued Tabel 11.3*

Lapangan Usaha <i>Industry</i>		2014	2015	2016*	2017**
(1)		(2)	(3)	(4)	(5)
K	Jasa Keuangan dan Asuransi <i>Financial Services and Insurance</i>	1,15	1,14	1,11	1,08
L	Real Estate <i>Real Estate</i>	5,63	5,71	5,53	5,46
M, N	Jasa Perusahaan <i>Companies Services</i>	0,17	0,17	0,17	0,18
O	Administrasi Pemerintahan, Pertahanan dan Jaminan Sosial Wajib <i>Government Administration, Defense and Compulsory Social Security</i>	10,21	10,98	11,18	11,31
P	Jasa Pendidikan <i>Education Services</i>	2,51	2,54	2,51	2,47
Q	Jasa Kesehatan dan Kegiatan Sosial <i>Health Services and Social Activities</i>	0,72	0,76	0,78	0,79
R, S, T, U	Jasa Lainnya <i>Other Services</i>	0,56	0,59	0,60	0,65
<b>Produk Domestik Regional Bruto <i>Gross Regional Domestic Product</i></b>		100,00	100,00	100,00	100,00

Keterangan/Note: \* Angka Sementara/*Preliminary Figures*\*\* Angka Sangat Sementara/*Very Preliminary Figures*Sumber/Source: Diolah dari Hasil Sensus, Survei, dan Berbagai Sumber Lainnya/*Based on Census, Surveys, and Other Sources*

**Tabel 11.4 Laju Pertumbuhan Produk Domestik Regional Bruto Atas Dasar Harga Konstan 2010 Menurut Lapangan Usaha di Kabupaten Lebong, 2014-2017**  
***Growth Rate of Gross Regional Domestic Product at 2010 Constant Market Prices by Industry in Lebong Regency, 2014-2017***

	Lapangan Usaha Industry	2014	2015	2016*	2017**
	(1)	(2)	(3)	(4)	(5)
A	Pertanian, Kehutanan dan Perikanan <i>Agriculture, Forestr, and Fishery</i>	3,77	3,47	4,14	4,00
B	Pertambangan dan Penggalian <i>Mining and Quarrying</i>	5,41	3,08	2,42	0,15
C	Industri Pengolahan <i>Manufacturing Industries</i>	9,00	5,03	6,25	6,16
D	Pengadaan Listrik dan Gas <i>Procurement of Electricity and Gas</i>	9,38	(0,40)	16,89	4,97
E	Pengadaan Air, Pengelolaan Sampah, Limbah dan Daur Ulang <i>Procurement of Water, Waste Management, Waste and Recycling</i>	2,18	1,99	1,95	3,25
F	Konstruksi <i>Construction</i>	5,98	3,07	5,84	6,21
G	Perdagangan Besar dan Eceran; Reparasi Mobil dan Sepeda Motor <i>Wholesale and Retail Trade; Repair of Cars and Motorcycles</i>	6,85	6,95	8,46	8,12
H	Transportasi dan Pergudangan <i>Transportation and Warehousing</i>	5,14	7,22	3,91	6,24
I	Penyediaan Akomodasi Makan dan Minum <i>Provision of Accomodation Eating and Drinking</i>	9,27	8,90	9,24	8,48
J	Informasi dan Komunikasi <i>Information and Communication</i>	7,47	6,59	7,79	6,36

Lanjutan Tabel/*Continued Tabel 11.4*

Lapangan Usaha <i>Industry</i>		2014	2015	2016*	2017**
(1)		(2)	(3)	(4)	(5)
K	Jasa Keuangan dan Asuransi <i>Financial Services and Insurance</i>	5,11	3,67	5,17	4,04
L	Real Estate <i>Real Estate</i>	8,21	7,71	4,78	5,13
M, N	Jasa Perusahaan <i>Companies Services</i>	5,22	7,33	4,19	5,29
O	Administrasi Pemerintahan, Pertahanan dan Jaminan Sosial Wajib <i>Government Administration, Defense and Compulsory Social Security</i>	5,68	8,12	7,21	7,24
P	Jasa Pendidikan <i>Education Services</i>	8,65	8,56	5,45	5,83
Q	Jasa Kesehatan dan Kegiatan Sosial <i>Health Services and Social Activities</i>	9,48	8,57	7,28	6,76
R, S, T, U	Jasa Lainnya <i>Other Services</i>	8,60	8,85	6,49	10,81
<b>Produk Domestik Regional Bruto <i>Gross Regional Domestic Product</i></b>		5,43	4,99	5,21	5,14

Keterangan/Note: \* Angka Sementara/*Preliminary Figures*\*\* Angka Sangat Sementara/*Very Preliminary Figures*Sumber/Source: Diolah dari Hasil Sensus, Survei, dan Berbagai Sumber Lainnya/*Based on Census, Surveys, and Other Sources*

**Tabel 11.5** Indeks Harga Implisit Produk Domestik Regional 2010 Menurut Lapangan Usaha di Kabupaten Lebong (2010=100), 2014-2017  
**Table** *Implicit Price Index of Gross Regional Domestic Product at 2010 by Industry in Lebong Regency (2010=100), 2014-2017*

	Lapangan Usaha Industry	2014	2015	2016*	2017**
	(1)	(2)	(3)	(4)	(5)
A	Pertanian, Kehutanan dan Perikanan <i>Agriculture, Forestry and Fishery</i>	127,58	135,77	146,01	152,69
B	Pertambangan dan Penggalian <i>Mining and Quarrying</i>	124,38	131,20	133,16	145,16
C	Industri Pengolahan <i>Manufacturing Industries</i>	127,20	131,16	132,84	140,36
D	Pengadaan Listrik dan Gas <i>Procurement of Electricity and Gas</i>	77,07	107,38	128,60	136,68
E	Pengadaan Air, Pengelolaan Sampah, Limbah dan Daur Ulang <i>Procurement of Water, Waste Management, Waste and Recycling</i>	114,00	123,42	128,60	136,68
F	Konstruksi <i>Construction</i>	135,32	144,61	154,68	162,52
G	Perdagangan Besar dan Eceran; Reparasi Mobil dan Sepeda Motor <i>Wholesale and Retail Trade; Repair of Cars and Motorcycles</i>	120,94	125,39	131,18	136,74
H	Transportasi dan Pergudangan <i>Transportation and Warehousing</i>	118,46	126,78	135,36	140,29
I	Penyediaan Akomodasi Makan dan Minum <i>Provision of Accomodation Eating and Drinking</i>	126,95	134,18	141,00	149,86
J	Informasi dan Komunikasi <i>Information and Communication</i>	115,56	120,28	123,85	128,52

Lanjutan Tabel/*Continued Tabel* 11.5

Lapangan Usaha <i>Industry</i>		2014	2015	2016*	2017**
(1)		(2)	(3)	(4)	(5)
K	Jasa Keuangan dan Asuransi <i>Financial Services and Insurance</i>	123,03	131,02	134,92	138,99
L	Real Estate <i>Real Estate</i>	115,63	121,52	125,01	129,08
M, N	Jasa Perusahaan <i>Companies Services</i>	116,00	124,25	134,19	142,81
O	Administrasi Pemerintahan, Pertahanan dan Jaminan Sosial Wajib <i>Government Administration, Defense and Compulsory Social Security</i>	124,75	138,39	146,30	151,86
P	Jasa Pendidikan <i>Education Services</i>	124,98	129,72	135,47	138,47
Q	Jasa Kesehatan dan Kegiatan Sosial <i>Health Services and Social Activities</i>	132,93	144,06	153,80	160,60
R, S, T, U	Jasa Lainnya <i>Other Services</i>	120,38	130,78	139,98	149,21
<b>Produk Domestik Regional Bruto <i>Gross Regional Domestic Product</i></b>		125,60	133,52	141,25	147,81

Keterangan/*Note*: \* Angka Sementara/*Preliminary Figures*\*\* Angka Sangat Sementara/*Very Preliminary Figures*Sumber/*Source*: Diolah dari Hasil Sensus, Survei, dan Berbagai Sumber Lainnya/*Based on Census, Surveys, and Other Sources*



**Tabel 11.6 Laju Pertumbuhan Harga Implisit Produk Domestik Regional Bruto 2010 Menurut Lapangan Usaha di Kabupaten Lebong, 2014-2017**  
**Implicit Growth Rate of Gross Regional Domestic Product at 2010 Constant Market Prices by Industry in Lebong Regency, 2014-2017**

	Lapangan Usaha Industry	2014	2015	2016*	2017**
	(1)	(2)	(3)	(4)	(5)
A	Pertanian, Kehutanan dan Perikanan <i>Agriculture, Forestry and Fishery</i>	7,49	6,42	7,54	4,57
B	Pertambangan dan Penggalian <i>Mining and Quarrying</i>	7,69	5,49	1,49	9,01
C	Industri Pengolahan <i>Manufacturing Industries</i>	9,18	3,12	1,28	5,66
D	Pengadaan Listrik dan Gas <i>Procurement of Electricity and Gas</i>	7,09	39,33	19,79	15,51
E	Pengadaan Air, Pengelolaan Sampah, Limbah dan Daur Ulang <i>Procurement of Water, Waste Management, Waste and Recycling</i>	3,81	8,26	4,20	6,28
F	Konstruksi <i>Construction</i>	4,91	6,87	6,97	5,07
G	Perdagangan Besar dan Eceran; Reparasi Mobil dan Sepeda Motor <i>Wholesale and Retail Trade; Repair of Cars and Motorcycles</i>	5,79	3,68	4,62	4,23
H	Transportasi dan Pergudangan <i>Transportation and Warehousing</i>	4,79	7,03	6,76	3,64
I	Penyediaan Akomodasi Makan dan Minum <i>Provision of Accommodation Eating and Drinking</i>	6,38	5,69	5,08	6,28
J	Informasi dan Komunikasi <i>Information and Communication</i>	3,08	4,08	2,97	3,77

Lanjutan Tabel/*Continued Tabel* 11.6

Lapangan Usaha <i>Industry</i>		2014	2015	2016*	2017**
(1)		(2)	(3)	(4)	(5)
K	Jasa Keuangan dan Asuransi <i>Financial Services and Insurance</i>	5,44	6,50	2,97	3,01
L	Real Estate <i>Real Estate</i>	4,65	5,09	2,87	3,26
M, N	Jasa Perusahaan <i>Companies Services</i>	5,65	7,12	8,00	6,42
O	Administrasi Pemerintahan, Pertahanan dan Jaminan Sosial Wajib <i>Government Administration, Defense and Compulsory Social Security</i>	6,01	10,94	5,71	3,80
P	Jasa Pendidikan <i>Education Services</i>	3,28	3,79	4,43	2,14
Q	Jasa Kesehatan dan Kegiatan Sosial <i>Health Services and Social Activities</i>	5,49	8,37	6,76	4,42
R, S, T, U	Jasa Lainnya <i>Other Services</i>	5,23	8,63	7,03	6,60
<b>Produk Domestik Regional Bruto <i>Gross Regional Domestic Product</i></b>		<b>6,54</b>	<b>6,30</b>	<b>5,79</b>	<b>4,64</b>

Keterangan/Note: \* Angka Sementara/*Preliminary Figures*\*\* Angka Sangat Sementara/*Very Preliminary Figures*Sumber/Source: Diolah dari Hasil Sensus, Survei, dan Berbagai Sumber Lainnya/*Based on Census, Surveys, and Other Sources*

**Tabel 11.7** **Produk Domestik Regional Bruto Perkapita Kabupaten Lebong Atas Dasar Harga Berlaku Menurut Lapangan Usaha (Juta Rupiah), 2013-2017**  
**Per Capita Regional Income Product at Current Market Prices by Industry in Lebong Regency (Million Rupiahs), 2013-2017**

	Lapangan Usaha	2013	2014	2015	2016*	2017**
	(1)	(2)	(3)	(4)	(5)	(6)
<b>A</b>	Pertanian, Kehutanan, dan Perikanan	7,72	8,46	9,15	10,08	10,77
<b>B</b>	Pertambangan dan Penggalian	1,08	1,21	1,29	1,32	1,42
<b>C</b>	Industri Pengolahan	0,98	1,15	1,22	1,30	1,43
<b>D</b>	Pengadaan Listrik dan Gas	0,01	0,01	0,02	0,02	0,03
<b>E</b>	Pengadaan Air, Pengelolaan Sampah, Limbah dan Daur Ulang	0,05	0,06	0,06	0,06	0,07
<b>F</b>	Konstruksi	1,55	1,70	1,84	2,04	2,24
<b>G</b>	Perdagangan Besar dan Eceran; Reparasi Mobil dan Sepeda Motor	1,35	1,50	1,63	1,82	2,02
<b>H</b>	Transportasi dan Pergudangan	0,73	0,79	0,89	0,97	1,05
<b>I</b>	Penyediaan Akomodasi dan Makan Minum	0,19	0,22	0,25	0,28	0,32
<b>J</b>	Informasi dan Komunikasi	0,27	0,29	0,32	0,35	0,38
<b>K</b>	Jasa Keuangan dan Asuransi	0,21	0,22	0,24	0,26	0,27
<b>L</b>	Real Estate	0,99	1,10	1,22	1,29	1,38
<b>M,N</b>	Jasa Perusahaan	0,03	0,03	0,04	0,04	0,04
<b>O</b>	Administrasi Pemerintahan, Pertahanan dan Jaminan Sosial Wajib	1,81	1,99	2,34	2,61	2,86

## REGIONAL INCOME

**Lanjutan Tabel/Continued Table 11.7**

P	Jasa Pendidikan	0,44	0,49	0,54	0,59	0,62
Q	Jasa Kesehatan dan Kegiatan Sosial	0,12	0,14	0,16	0,18	0,20
R,S,T,U	Jasa lainnya	0,10	0,11	0,13	0,14	0,16
<b>PRODUK DOMESTIK REGIONAL BRUTO</b>		<b>17,63</b>	<b>19,46</b>	<b>21,34</b>	<b>23,36</b>	<b>25,25</b>

Keterangan/Note: \* Angka Sementara/Preliminary Figures

\*\* Angka Sangat Sementara/Very Preliminary Figures

Sumber/Source: Diolah dari Hasil Sensus, Survei, dan Berbagai Sumber Lainnya/Based on Census, Surveys, and Other Sources

**PERBANDINGAN ANTAR KABUPATEN/KOTA**  
*Regency/Municipal Comparison*

# 12

**5.5 %**

Persentase Jumlah Penduduk  
**Kabupaten Lebong**  
Terhadap Total Penduduk  
Provinsi Bengkulu



**10** Jumlah Kabupaten/Kota  
di Provinsi Bengkulu





**ULASAN****DESCRIPTION**

Perbandingan antar kabupaten ini, menyajikan gambaran informasi kabupaten/kota di Provinsi Bengkulu yang antara lain mencakup data jumlah penduduk, laju pertumbuhan PDRB atas dasar harga konstan 2010 dan jumlah penduduk miskin.

Jumlah penduduk Kabupaten Lebong pada tahun 2017 tercatat 113 ribu jiwa. Jika dibandingkan kabupaten/kota lain di Provinsi Bengkulu, jumlah penduduk Kabupaten Lebong termasuk yang rendah, berada pada urutan sembilan dari 10 kabupaten/kota yang ada. Sedikit lebih tinggi dari Kabupaten Bengkulu Tengah (111,30 ribu jiwa) yang juga merupakan kabupaten pemekaran.

*Comparison between regency provides a snapshot of information on regencies/city in Bengkulu Province, that includes the population data, growth rate of GRDP at 2010 constant market price and the number of poor.*

*Population of Lebong Regency in 2017 is recorded as many as 113 thousand. If compared to other regencies/city in Bengkulu Province, the population of Lebong Regency is ranked quite low, which is the ninth out of 10 existing regencies/city. Slightly higher than the Lebong Regency (111.30) which also is a new regency.*

**Tabel 12.1 Jumlah Penduduk Menurut Kabupaten/Kota di Provinsi Bengkulu (ribu), 2013-2017**  
**Table Population by Regency/Municipality in Bengkulu Province (thousand), 2013-2017**

Kabupaten/Kota Regency/Municipality		2013	2014	2015	2016	2017
(1)	(2)	(3)	(4)	(5)	(6)	(6)
1.	Bengkulu Selatan	148,90	150,60	152,20	153,90	155,40
2.	Rejang Lebong	253,00	254,60	256,10	257,50	258,80
3.	Bengkulu Utara	275,90	281,70	287,40	293,10	298,80
4.	Kaur	112,90	114,40	115,80	117,30	118,60
5.	Seluma	181,20	183,40	185,60	187,80	189,90
6.	Mukomuko	168,70	172,90	177,10	181,30	185,50
7.	Lebong	105,40	107,30	109,20	111,10	107,60*
8.	Kepahyang	129,70	131,00	132,40	133,70	134,90
9.	Bengkulu Tengah	104,20	106,00	107,80	109,60	111,30
10.	Kota Bengkulu	334,50	342,90	351,30	359,50	368,10
<b>Bengkulu</b>			<b>1 814,40</b>	<b>1 844,80</b>	<b>1 874,90</b>	<b>1 928,90</b>

\*) Koreksi atas data penduduk eks Kecamatan Padang Bano

Sumber/Source: Proyeksi Penduduk Indonesia 2010-2035/Indonesia Population Projection 2010-2035



**Tabel 12.2** Laju Pertumbuhan Produk Domestik Regional Bruto Atas Dasar Harga Konstan 2010 Menurut Kabupaten/Kota di Provinsi Bengkulu (persen), 2014-2017  
**Table** *Growth Rate of Gross Regional Domestic Product at 2010 Constant Market Prices by Regency/Municipality in Bengkulu Province (percent), 2014-2017*

Kabupaten/Kota Regency/Municipality		2014	2015	2016*	2017**
(1)		(3)	(4)	(5)	(6)
1.	Bengkulu Selatan	5,68	5,14	5,32	5,01
2.	Rejang Lebong	5,30	5,15	5,27	5,01
3.	Bengkulu Utara	5,47	5,07	5,01	5,00
4.	Kaur	4,82	4,96	5,34	5,11
5.	Seluma	5,30	4,32	5,01	5,01
6.	Mukomuko	6,01	5,66	5,85	5,31
7.	Lebong	5,44	4,99	5,21	5,14
8.	Kepahyang	5,89	5,72	5,74	5,23
9.	Bengkulu Tengah	5,41	5,01	5,04	5,02
10.	Kota Bengkulu	6,12	6,02	6,17	5,64
<b>Bengkulu</b>		<b>5,48</b>	<b>5,13</b>	<b>5,30</b>	<b>4,99</b>

Keterangan/Note: \* Angka Sementara/Preliminary Figure

\*\* Angka Sangat Sementara/Very Preliminary Figure

Sumber/Source: Diolah dari Hasil Sensus, Survei, dan Berbagai Sumber Lainnya/Based on Census, Surveys, and Other Sources

**Tabel 12.3 Jumlah Penduduk Miskin Menurut Kabupaten/Kota di Provinsi Bengkulu (ribu), 2013-2017**  
**Table Number of Poor People by Regency/Municipality in Bengkulu Province (thousand), 2013-2017**

Kabupaten/Kota Regency/Municipality		2013	2014	2015	2016	2017
(1)	(2)	(3)	(4)	(5)	(6)	(6)
1.	Bengkulu Selatan	33,70	33,07	34,51	33,92	32,66
2.	Rejang Lebong	40,20	45,85	46,04	45,79	43,85
3.	Bengkulu Utara	46,80	39,49	42,24	39,86	38,97
4.	Kaur	26,30	25,19	26,37	26,14	25,47
5.	Seluma	39,70	38,94	42,47	40,59	39,25
6.	Mukomuko	22,00	21,71	23,67	23,45	22,51
7.	Lebong	13,70	13,40	13,38	13,56	13,31
8.	Kepahyang	21,00	20,55	22,19	21,75	21,47
9.	Bengkulu Tengah	7,60	8,75	8,93	9,50	9,32
10.	Kota Bengkulu	72,40	69,54	74,26	74,05	70,16
<b>Bengkulu</b>		<b>323,50</b>	<b>316,50</b>	<b>334,07</b>	<b>328,61</b>	<b>316,98</b>

Sumber/Source: Survei Sosial Ekonomi Nasional/National Socio Economic Survey

# DATA

## MENCERDASKAN BANGSA

Enlighten The Nation



**BADAN PUSAT STATISTIK  
KABUPATEN LEBONG**  
*Statistics of Lebong Regency*

Jalan Raya Komplek Perkantoran Jalur Dua-Tubei

Homepage : [Lebongkab.bps.go.id](http://Lebongkab.bps.go.id); Email : [bps1707@bps.go.id](mailto:bps1707@bps.go.id)

ISBN 978-602-6853-81-3

