

Kabupaten

# SELUMA DALAM ANGKA

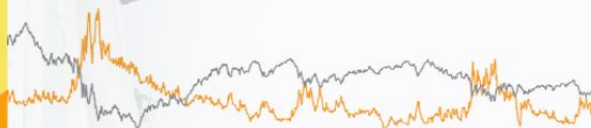
*Seluma Regency in Figures*

## 2018

Katalog/ Catalog : 1102001.1705



**BADAN PUSAT STATISTIK  
KABUPATEN SELUMA**  
*BPS-Statistics of Seluma Regency*



Kabupaten

# SELUMA DALAM ANGKA

*Seluma Regency in Figures*

## 2018



# **KABUPATEN SELUMA DALAM ANGKA**

## ***Seluma Regency in Figures***

**2018**

ISSN: 2622-4402

No. Publikasi/*Publication Number*: 17050.1702

Katalog/*Catalog*: 1102001.1705

Ukuran Buku/*Book Size*: 14,8 cm x 21 cm

Jumlah Halaman/*Number of Pages*: xxxii + 247 halaman /*pages*

Naskah/*Manuscript*:

Badan Pusat Statistik Kabupaten Seluma

*BPS-Statistics of Seluma Regency*

Desain Kover/*Cover Designed*:

Badan Pusat Statistik Kabupaten Seluma

*BPS-Statistics of Seluma Regency*

Ilustrasi Kover/*Cover Illustration*:

Tugu Bujang Gadis Seluma/*Monument of Seluma's Young People*

Diterbitkan oleh/*Published by*:

© Badan Pusat Statistik Kabupaten Seluma/*BPS-Statistics of Seluma Regency*

Dicetak oleh/*Printed by*:

Percetakan Kita

**Dilarang mengumumkan, mendistribusikan, mengomunikasikan, dan/atau menggandakan sebagian atau seluruh isi buku ini untuk tujuan komersial tanpa izin tertulis dari Badan Pusat Statistik**

*Prohibited to announce, distribute, communicate, and/or copy part or all of this book for commercial purpose without permission from BPS-Statistics Indonesia*

---

## **TIM PENYUSUN**

### **Penanggung Jawab**

Ir. Chamsiah Hidayani

### **Koordinator Tim Penyusun**

Arie Bukhari Adam S, SST

### **Tim Penyusun**

Isma Afrita Lubis, S.Si

Mey Yanti Sarumpaet, SP

Riki Wahyudi, S.Si

Riduan Hayadi, SE

Yulius Mahendra

<https://selumakab.umsida.id>



# PETA WILAYAH KABUPATEN SELUMA

## MAP OF SELUMA REGENCY





**KEPALA BPS KABUPATEN SELUMA**  
*CHIEF STATISTICIAN OF SELUMA REGENCY*



**Ir. Chamsiah Hidayani**







## KATA PENGANTAR

Kabupaten Seluma Dalam Angka 2018 merupakan publikasi tahunan yang diterbitkan oleh BPS Kabupaten Seluma. Disadari bahwa publikasi ini belum sepenuhnya memenuhi harapan pihak pemakai data khususnya para perencana, namun diharapkan dapat membantu melengkapi penyusunan rencana pembangunan di Kabupaten Seluma.

Publikasi ini dapat terwujud berkat kerja sama dan bantuan dari berbagai pihak baik instansi pemerintah maupun swasta. Kepada semua pihak yang telah memberikan bantuan disampaikan penghargaan dan terima kasih yang sebesar-besarnya.

Walaupun publikasi ini telah disiapkan sebaik-baiknya, namun disadari masih ada kekurangan dan kesalahan yang terjadi. Untuk perbaikan publikasi ini, tanggapan dan saran yang bersifat konstruktif dari para pengguna sangat diharapkan.

Tais, 16 Agustus 2018  
Kepala Badan Pusat Statistik  
Kabupaten Seluma

Ir. Chamsiah Hidayani



## **PREFACE**

*Seluma Regency in Figures 2018 is an annual publication written by BPS Seluma Regency. Honestly, this publication has not perfect yet and has not filled the user's hope, especially for the planners yet, but hopefully it can help to equip compilation of development planning in this new regency.*

*This comprehensive publication has been made possible with the assistance and contribution from several governmental institutions and private organizations. To all parties who have been involved in the preparation of this publication, I would like to express my sincerest appreciation and gratitude.*

*Comments and constructive suggestions for the improvement of this publication are always welcome.*

*Tais, August 16<sup>th</sup> 2018*

*Chief Statistician of  
Seluma Regency*

*Ir. Chamsiah Hidayani*

**DAFTAR ISI**  
**List of Contents**

<b>Uraian/ Description</b>	<b>Halaman/Page</b>
Peta Wilayah Kabupaten Seluma .....	v
<i>Map of Seluma Regency</i> .....	v
Kepala BPS Kabupaten Seluma.....	vii
<i>Chief Statistician of Seluma Regency</i> .....	vii
Kata Pengantar .....	ix
<i>Preface</i> .....	x
Daftar Isi/ <i>Contents</i> .....	xi
Daftar Tabel/ <i>List of Tables</i> .....	xiii
Daftar Gambar/ <i>List of Figures</i> .....	xxix
Penjelasan Umum/ <i>Explanatory Notes</i> .....	xxxii
1 Geografi dan Iklim.....	1
<i>Geography and Climate</i> .....	1
1.1 Geografi/ <i>Geography</i> .....	13
1.2 Iklim/ <i>Climate</i> .....	17
2 Pemerintahan .....	21
<i>Government</i> .....	21
2.1 Wilayah Administratif/ <i>Administrative Area</i> .....	28
2.2 Dewan Perwakilan Rakyat Daerah/ <i>The Regional House Of</i> <i>Representative</i> .....	33
2.3 Pegawai Negeri Sipil/ <i>Civil Servants</i> .....	45
3 Kependudukan dan Ketenagakerjaan .....	49
<i>Population and Employment</i> .....	49
3.1 Kependudukan/ <i>Population</i> .....	61
3.2 Ketenagakerjaan/ <i>Employment</i> .....	65
4 Sosial .....	71
<i>Social</i> .....	71
4.1 Pendidikan/ <i>Education</i> .....	85

4.2	Kesehatan/ <i>Health</i> .....	95
4.3	Agama/ <i>Religion</i> .....	101
4.4	Kriminalitas/ <i>Crime</i> .....	105
4.5	Sosial Lainnya/ <i>Other Social</i> .....	110
5	Pertanian .....	117
	<i>Agriculture</i> .....	117
5.1	Tanaman Pangan/ <i>Food Crops</i> .....	133
5.2	Hortikultura/ <i>Horticulture</i> .....	138
5.3	Perkebunan/ <i>Plantation</i> .....	139
5.4	Peternakan/ <i>Livestock</i> .....	144
5.5	Perikanan/ <i>Fishery</i> .....	147
5.6	Kehutanan/ <i>Forestry</i> .....	153
6	Industri, Pertambangan, Energi, dan Konstruksi .....	159
	<i>Industry, Mining, Energy, And Construction</i> .....	159
6.1	Energi/ <i>Energy</i> .....	167
7	Koperasi .....	169
	<i>Cooperatives</i> .....	169
7.1	Koperasi/ <i>Cooperatives</i> .....	177
8	Hotel dan Pariwisata .....	179
	<i>Hotel and Tourism</i> .....	179
8.1	Hotel/ <i>Hotel</i> .....	187
8.2	Pariwisata/ <i>Tourism</i> .....	190
9	Transportasi dan Komunikasi.....	193
	<i>Transportation and Communication</i> .....	193
9.1	Transportasi/ <i>Transportation</i> .....	201
9.2	Komunikasi/ <i>Communication</i> .....	205
10	Keuangan Daerah .....	207
	<i>Local Finance</i> .....	207
10.1	Keuangan Daerah/ <i>Local Finance</i> .....	213
11	Pendapatan Regional .....	215
	<i>Regional Income</i> .....	215
12	Perbandingan Antar Kabupaten/Kota.....	241
	<i>Regency/Municipal Comparison</i> .....	241

## DAFTAR TABEL

### *List of Tables*

	Halaman <i>page</i>
<b>1</b>	<b>GEOGRAFI DAN IKLIM/<i>GEOGRAPHY AND CLIMATE</i></b>
<b>1.1</b>	<b>GEOGRAFI/<i>GEOGRAPHY</i></b>
1.1.1	Nama Ibukota Kabupaten/ Kota dan Jarak Antara Ibukota Kabupaten Seluma ke Ibukota Kabupaten/ Kota Lainnya / <i>Regency Capitals and Distanct From Seluma Regency Capital to Others Regency Capital</i> .....9
1.1.2	Luas Wilayah Menurut Kecamatan di Kabupaten Seluma, 2017/ <i>Total Area by Subdistrict in Seluma Regency, 2017</i> .....10
1.1.3	Tinggi Wilayah di Atas Permukaan Laut (DPL) Menurut Kecamatan di Kabupaten Seluma (M), 2017/ <i>Height Above Mean Sea Level (AMSL) by Subdistrict in Seluma Regency (M), 2017</i> .....11
1.1.4	Jarak dari Ibukota Kecamatan ke Ibukota Kabupaten di Kabupaten Seluma (Km), 2017/ <i>Distance between Subdistrict Capital and Regency Capital in Seluma Regency (Km), 2017</i> .....12
<b>1.2</b>	<b>IKLIM/<i>CLIMATE</i></b>
1.2.1	Rata-Rata Temperatur dan Rata-Rata Kelembaban Udara pada Stasiun Klimatologi Pulau Baai, 2017/ <i>The Average of Temperature and the Average of Humidity at Climatology Station of Pulau Baai, 2017</i> .....13
1.2.2	Kecepatan Angin Rata-Rata, Kecepatan Maksimum Mutlak dan Arah Angin pada Stasiun Klimatologi Pulau Baai, 2017/ <i>The Average of Wind Speed, Absolute Maximum Wind Speed and Direction at Climatology Station of Pulau Baai, 2017</i> .....14
1.2.3	Rata-rata Penyinaran Matahari, Tekanan Udara dan Penguapan setiap Bulan di Provinsi Bengkulu, 2017/ <i>The Average of Solar Radiation, Air Pressure and Evaporation, Every Month in Bengkulu Province, 2017</i> .....15

1.2.4	Jumlah Curah Hujan Menurut Bulan di Kabupaten Seluma, 2017/ <i>Amount of Precipitation and Number of Rainy Days by Month in Seluma Regency, 2017</i> .....	16
-------	---	----

## **2 PEMERINTAHAN/GOVERNMENT**

### **2.1 WILAYAH ADMINISTRATIF/ADMINISTRATIVE AREA**

2.1.1	Jumlah Desa/Kelurahan Menurut Kecamatan di Kabupaten Seluma, 2017/ <i>Number of Villages by Subdistrict in Seluma Regency, 2017</i> .....	25
2.1.2	Ibukota Kecamatan di Kabupaten Seluma, 2017/ <i>The Capital of Subdistrict in Seluma Regency, 2017</i> .....	26
2.1.3	Daftar Nama Dinas/ Instansi se Kabupaten Seluma / <i>List Of Institutional Government In Seluma Regency</i> .....	27

### **2.2 DEWAN PERWAKILAN RAKYAT DAERAH/THE REGIONAL HOUSE OF REPRESENTATIVE**

2.2.1	Jumlah Anggota Dewan Perwakilan Rakyat Daerah Menurut Partai Politik dan Jenis Kelamin di Kabupaten Seluma, 2017/ <i>Number of Members of The Regional House of Representatives by Political Parties and Sex in Seluma Regency, 2017</i> .....	30
2.2.2	Jumlah Anggota Dewan Perwakilan Rakyat Daerah Menurut Partai Politik dan Pendidikan di Kabupaten Seluma, 2017/ <i>Number of Members of The Regional House of Representatives by Political Parties and Education in Seluma Regency, 2017</i> .....	31
2.2.3	Jumlah Anggota Dewan Perwakilan Rakyat Daerah Menurut Komisi dan Pendidikan di Kabupaten Seluma, 2017/ <i>Number of Members of The Regional House of Number of Members of The Regional House of Representatives by Commission and Education in Seluma Regency, 2017</i> .....	32
2.2.4	Nama-Nama Anggota Tetap DPRD Kabupaten Seluma Menurut Susunan, Fraksi dan Parpol, 2017/ <i>Names Of Representative Members Of Seluma Regency By Position, Fraction, And Political Party, 2017</i> .....	33
2.2.5	Susunan Komisi DPRD Kabupaten Seluma, 2017/ <i>Formation of Representative Commission of Seluma Regency, 2017</i> .....	35

2.2.6	Banyaknya Kegiatan Rapat DPRD Kabupaten Seluma, 2014-2017/ <i>Number of Representative Meetings, 2014-2017</i> .....	37
2.2.7	Jumlah Keputusan DPRD Kabupaten Seluma Menurut Jenis Keputusan 2014 – 2017/ <i>Number Of Acts Of Regional Representative Of Seluma Regency By Kind Of Decisions 2014 – 2017</i> .....	38
2.2.8	Jumlah Peserta Pemilu Presiden dan Wakil Presiden di Kabupaten Seluma pada Tahun 2009 dan 2014/ <i>Number Of Election Participant of President and Vice President in Seluma Regency in 2009 and 2014</i> .....	39
2.2.9	Jumlah Peserta Pemilu Bupati dan Gubernur di Kabupaten Seluma pada tahun 2015/ <i>Number of Election Participants Regent and Governor in Seluma District in 2015</i> .....	40
<b>2.3</b>	<b>PEGAWAI NEGERI SIPIL/CIVIL SERVANTS</b>	
2.3.1	Jumlah Pegawai Negeri Sipil Menurut Dinas/Instansi Pemerintah dan Jenis Kelamin di Kabupaten Seluma, 2017/ <i>Number of Civil Servants by Institution/Office and Sex in Seluma Regency, 2017</i> .....	41
2.3.2	Jumlah Pegawai Negeri Sipil Menurut Pendidikan Tertinggi yang Ditamatkan dan Jenis Kelamin di Kabupaten Seluma, 2017/ <i>Number of Civil Servants by Educational Attainment and Sex in Seluma Regency, 2017</i> .....	43
2.3.3	Jumlah Pegawai Negeri Sipil Daerah Menurut Golongan Kepangkatan dan Jenis Kelamin di Kabupaten Seluma, 2017/ <i>Number of Civil Servants by Hierarchy and Sex in Seluma Regency, 2017</i> .....	44
<b>3</b>	<b>KEPENDUDUKAN DAN KETENAGAKERJAAN/POPULATION AND EMPLOYMENT</b>	
<b>3.1</b>	<b>KEPENDUDUKAN/POPULATION</b>	
3.1.1	Jumlah Penduduk dan Laju Pertumbuhan Penduduk Menurut Kecamatan di Kabupaten Seluma, 2010, 2016, dan 2017/ <i>Population and Population Growth Rate by Subdistrict in Seluma Regency, 2010, 2016, and 2017</i> .....	57



3.1.2	Jumlah Penduduk dan Rasio Jenis Kelamin Menurut Kecamatan di Kabupaten Seluma, 2017/ <i>Population and Sex Ratio by Subdistrict in Seluma Regency, 2017</i> .....	58
3.1.3	Distribusi dan Kepadatan Penduduk Menurut Kecamatan di Kabupaten Seluma, 2017/ <i>Population Distribution and Density by Subdistrict in Seluma Regency, 2017</i> .....	59
3.1.4	Jumlah Penduduk Menurut Kelompok Umur dan Jenis Kelamin di Kabupaten Seluma, 2017/ <i>Population by Age Group and Sex in Seluma Regency, 2017</i> .....	60
<b>3.2</b>	<b>KETENAGAKERJAAN/EMPLOYMENT</b>	
3.2.1	Jumlah Penduduk Berumur 15 Tahun ke Atas Menurut Jenis Kegiatan Selama Seminggu yang Lalu dan Jenis Kelamin di Kabupaten Seluma, 2017/ <i>Population Aged 15 Years and Over by Type of Activity During The Previous Week and Sex in Seluma Regency, 2017</i> .....	61
3.2.2	Jumlah Penduduk Berumur 15 Tahun ke Atas Menurut Pendidikan Tertinggi yang Ditamatkan dan Jenis Kegiatan Selama Seminggu yang Lalu di Kabupaten Seluma, 2017/ <i>Population Aged 15 Years and Over by Educational Attainment and Type of Activity During The Previous Week in Seluma Regency, 2017</i> .....	62
3.2.3	Jumlah Penduduk Berumur 15 Tahun ke Atas yang Bekerja Selama Seminggu yang Lalu Menurut Kelompok Umur dan Jenis Kelamin di Kabupaten Seluma, 2017/ <i>Population Aged 15 Years and Over Who Worked During the Previous Week by Age Group and Sex in Seluma Regency, 2017</i> .....	63
3.2.4	Jumlah Penduduk Berumur 15 Tahun ke Atas yang Bekerja Selama Seminggu yang Lalu Menurut Lapangan Pekerjaan Utama dan Jenis Kelamin di Kabupaten Seluma, 2017/ <i>Population Aged 15 Years and Over Who Worked During the Previous Week by Main Industry and Sex in Seluma Regency, 2017</i> .....	64
3.2.5	Jumlah Pencari Kerja Terdaftar Menurut Pendidikan dan Jenis Kelamin di Kabupaten Seluma, 2017/ <i>Number of Registered Job Seekers by Education and Sex in Seluma Regency, 2017</i> .....	65

## **4 SOSIAL/SOCIAL**

### **4.1 PENDIDIKAN/EDUCATION**

- 4.1.1 Angka Partisipasi Murni (APM) Menurut Jenjang Pendidikan di Kabupaten Seluma, 2017/ *Net Enrolment Rate by Education Level in Seluma Regency, 2017* .....81
- 4.1.2 Jumlah Sekolah Menurut Jenjang Pendidikan di Kabupaten Seluma, 2017/ *Number of Schools by Educational Level in Seluma Regency, 2017* .....82
- 4.1.3 Jumlah Sekolah, Murid, Guru, dan Rasio Murid-Guru Taman Kanak-Kanak (TK)/ Pendidikan Anak Usia Dini (PAUD) Menurut Kecamatan di Kabupaten Seluma, 2017/ *Number of Schools, Pupils, Teachers, and School-Teacher Ratio of Kindergarten by Subdistrict in Seluma Regency, 2017* .....83
- 4.1.4 Jumlah Sekolah, Murid, Guru, dan Rasio Murid-Guru Sekolah Dasar (SD) Menurut Kecamatan di Kabupaten Seluma, 2017/ *Number of Schools, Pupils, Teachers, and School-Teacher Ratio of Primary Schools by Subdistrict in Seluma Regency, 2017* .....84
- 4.1.5 Jumlah Sekolah, Murid, Guru, dan Rasio Murid-Guru Madrasah Ibtidaiyah (MI) Menurut Kecamatan di Kabupaten Seluma, 2017/ *Number of Schools, Pupils, Teachers, and School-Teacher Ratio of Madrasah Ibtidaiyah (MI) by Subdistrict in Seluma Regency, 2017* ..85
- 4.1.6 Jumlah Sekolah, Murid, Guru, dan Rasio Murid-Guru Sekolah Menengah Pertama (SMP) Menurut Kecamatan di Kabupaten Seluma, 2017/ *Number of Schools, Pupils, Teachers, and School-Teacher Ratio of Junior High Schools by Subdistrict in Seluma Regency, 2017* .....86
- 4.1.7 Jumlah Sekolah, Murid, Guru, dan Rasio Murid-Guru Madrasah Tsanawiyah (MTs) Menurut Kecamatan di Kabupaten Seluma, 2017/ *Number of Schools, Pupils, Teachers, and School-Teacher Ratio of Madrasah Tsanawiyah (MTs) by Subdistrict in Seluma Regency, 2017* .....87
- 4.1.8 Jumlah Sekolah, Murid, Guru, dan Rasio Murid-Guru Sekolah Menengah Atas (SMA) Menurut Kecamatan di Kabupaten Seluma, 2017/ *Number of Schools, Pupils, Teachers, and School-Teacher*

	<i>Ratio of Senior High Schools by Subdistrict in Seluma Regency, 2017</i> .....	88
4.1.9	Jumlah Sekolah, Murid, Guru, dan Rasio Murid-Guru Madrasah Aliyah (MA) Menurut Kecamatan di Kabupaten Seluma, 2017/ <i>Number of Schools, Pupils, Teachers, and School-Teacher Ratio of Senior High Schools by Subdistrict in Seluma Regency, 2017</i> .....	89
4.1.10	Jumlah Sekolah, Murid, Guru, dan Rasio Murid-Guru Sekolah Menengah Kejuruan Menurut Kecamatan di Kabupaten Seluma, 2017/ <i>Number of Schools, Pupils, Teachers, and School-Teacher Ratio of Vocational High Schools by Subdistrict in Seluma Regency, 2017</i> .....	90
<b>4.2</b>	<b>KESEHATAN/HEALTH</b>	
4.2.1	Jumlah Fasilitas Kesehatan Menurut Kecamatan di Kabupaten Seluma, 2017/ <i>Number of Health Facilities by Subdistrict in Seluma Regency, 2017</i> .....	91
4.2.2	Jumlah Tenaga Kesehatan di Kabupaten Seluma, 2013-2017/ <i>Number of Health Paramedics in Seluma Regency, 2013-2017</i> .....	93
4.2.3	Persentase Balita Yang Pernah Mendapat Imunisasi Menurut Jenis Imunisasi di Kabupaten Seluma, 2017/ <i>Percentage of Toddlers Who Get Immunization by Type of Immunization in Seluma Regency, 2017</i> .....	94
4.2.4	Jumlah Kasus 10 Penyakit Terbanyak di Kabupaten Seluma, 2017/ <i>Number of Cases of 10 Most Frequent Diseases in Seluma Regency, 2017</i> .....	95
4.2.5	Jumlah Bayi Lahir di Kabupaten Seluma, 2017/ <i>Number of Births in Seluma Regency, 2017</i> .....	96
<b>4.3</b>	<b>AGAMA/RELIGION</b>	
4.3.1	Persentase Jumlah Penduduk Menurut Agama yang dianut dan Kecamatan di Kabupaten Seluma, 2017/ <i>Number of Worship Facilities by Subdistrict in Seluma Regency, 2017</i> .....	97
4.3.2	Jumlah Tempat Peribadatan Menurut Kecamatan di Kabupaten Seluma, 2017/ <i>Percentage of Population by Religion and Subdistrict in Seluma Regency, 2017</i> .....	98

4.3.3	Jumlah Jemaah Haji yang Diberangkatkan menurut Status Kembali, Jenis Kelamin dan Kecamatan di Kabupaten Seluma, 2017/ <i>Number of Muslim Pilgrims Departing by Status of Returned, Sex and SubdsitRICT in Seluma Regency, 2017</i> .....	99
4.3.4	Banyaknya Peristiwa Pernikahan menurut Kecamatan di Kabupaten Seluma, 2015-2017/ <i>Number of Marriages by Subdistrict in Seluma Regency, 2015-2017</i> .....	100
<b>4.4</b>	<b>KRIMINALITAS/CRIME</b>	
4.4.1	Jumlah Tindak Pidana yang dilaporkan Menurut Kepolisian Sektor di Kabupaten Seluma, 2015–2017/ <i>Number of Reported Criminal Cases by Subdistrict Police Office in Seluma Regency, 2015–2017</i> ....	101
4.4.2	Jumlah Penyelesaian Tindak Pidana Menurut Kepolisian Resort di Kabupaten Seluma, 2015–2017/ <i>Number of Crime Clearance Rate by District Police Office in Seluma Regency, 2015–2017</i> .....	102
4.4.3	Banyaknya Peristiwa Kejahatan yang Dilaporkan menurut Jenis Kejahatan/ Pelanggaran di Kabupaten Seluma, 2015–2017/ <i>Number of Crimes Reported by Kind of Crime/ Offence in Seluma Regency, 2015–2017</i> .....	103
4.4.4	Banyaknya Peristiwa Kejahatan yang Diselesaikan di Kabupaten Seluma, 2015–2017/ <i>Number of Crimes Cleared by Kind of Crime in Seluma Regency, 2015–2017</i> .....	104
4.4.5	Banyaknya Kejadian Kecelakaan Lalu Lintas menurut Bentuk Kerugiannya di Kabupaten Seluma, 2015–2017/ <i>Number of Traffic Accident by Kind of Incident in Seluma Regency, 2015–2017</i> .....	105
<b>4.5</b>	<b>SOSIAL LAINNYA/OTHER SOCIAL</b>	
4.5.1	Banyaknya Kejadian Bencana Alam menurut Jenis Bencana Alam dan Kecamatan di Kabupaten Seluma, 2017/ <i>Number of Natural Disasters by Kind of Disaster and Subdistrict in Seluma Regency, 2017</i> .....	106
4.5.2	Jumlah Korban Bencana Alam Menurut Kerugiannya di Kabupaten Seluma, 2015-2017/ <i>Number of Victims Disasters Natural by Origin in Seluma Regency, 2015-2017</i> .....	107

4.5.3	Jumlah Fasilitas Sosial menurut Jenis dan Kecamatan di Kabupaten Seluma, 2017/ <i>Number of Social Facilities by Kind and Subdistrict in Seluma Regency, 2017</i> .....	108
4.5.4	Jumlah Penyandang Cacat yang Tercatat menurut Jenis Kelamin dan Kecamatan di Kabupaten Seluma, 2017/ <i>Number of Disabled Registered by Sex and Subdistrict in Seluma Regency, 2017</i> .....	109
4.5.5	Jumlah Koleksi Buku Perpustakaan Berdasarkan Judul dan Eksemplar, 2017/ <i>Number of Library Book Collections by Title and Exemplar, 2017</i> .....	110
4.5.6	Jumlah Pengunjung dan Peminjam Koleksi Buku Perpustakaan Kabupaten Seluma 2012-2017/ <i>Number of Visitors and Library Borrowers in Seluma Regency 2012-2017</i> .....	111
<b>5</b>	<b>PERTANIAN/AGRICULTURE</b>	
<b>5.1</b>	<b>TANAMAN PANGAN/FOOD CROPS</b>	
5.1.1	Luas Lahan Sawah Menurut Kecamatan dan Jenis Pengairan di Kabupaten Seluma (hektar), 2015*/ <i>Area of Wetland by Subdistrict and Type of Irrigation in Seluma Regency (hectar), 2015*</i> .....	129
5.1.2	Luas Lahan Tegal/Kebun, Ladang/Huma, dan Lahan yang Sementara Tidak Diusahakan Menurut Kecamatan di Kabupaten Seluma (hektar), 2015*/ <i>Area of Dry Field/Garden, Shifting Cultivation, Land and Temporarily Unused Land by Subdistrict in Seluma Regency (hectar), 2015*</i> .....	130
5.1.3	Luas Panen dan Produksi Padi di Kabupaten Seluma Menurut Jenis Sawah, 2012 – 2015*/ <i>Harvested Area and Production of Paddy in Seluma Reg. by Types of Paddys Field, 2012-2015*</i> .....	131
5.1.4	Luas Panen dan Produksi Palawija di Kabupaten Seluma Menurut Jenis Tanaman, 2015*/ <i>Harvested Area and Production of Cash Crops in Seluma Reg. by Types of Cash Crops, 2015*</i> .....	132
5.1.5	Total Luas Penggunaan Lahan Menurut Kecamatan di Kabupaten Seluma (Hektar), 2015*/ <i>Total Area of Land Use by Subdistrict in Seluma Regency (Hectar), 2015*</i> .....	133

<b>5.2</b>	<b>HORTIKULTURA/HORTICULTURE</b>	
5.2.1	Luas Panen dan Produksi Hortikultura di Kabupaten Seluma Menurut Jenis Tanaman, 2014*/ <i>Harvested Area and Production of Vegetables in Seluma Reg. by Types of Crops, 2014*</i> .....	134
<b>5.3</b>	<b>PERKEBUNAN/ESTATE CROPS</b>	
5.3.1	Luas Tanaman Perkebunan Menurut Kecamatan dan Jenis Tanaman di Kabupaten Seluma (Ha), 2017/ <i>Planted Area of Estate Crops by Subdistrict and Kind of Crop in Seluma Regency (Ha), 2017</i> .....	135
5.3.2	Luas Tanaman (Ha) Perkebunan Rakyat di Kabupaten Seluma Menurut Jenis Tanaman dan Status Tanaman, 2015 - 2017/ <i>Planted Area (Ha) of Folk Estate in Seluma Reg. by Types of Plants and Status, 2015 - 2017</i> .....	138
5.3.3	Produksi (Ton) Perkebunan Rakyat di Kabupaten Seluma Menurut Jenis Tanaman, 2015 - 2017/ <i>Production (Ton) of Folk Estate in Seluma Reg. by Types of Plants, 2015 - 2017</i> .....	139
<b>5.4</b>	<b>PETERNAKAN/LIVES STOCK</b>	
5.4.1	Populasi Ternak dan Unggas di Kab. Seluma Menurut Jenis Ternak, 2015 – 2017/ <i>Cattle and Avian’s Population in Seluma Reg. by Cattle/ Avians Type, 2015 – 2017</i> .....	140
5.4.2	Pemotongan Ternak dan Unggas (Ekor) di Kab. Seluma Menurut Jenis Ternak, 2017/ <i>Livestock and Avian’s Slaughther (Heads) in Seluma Reg. by Livestock / Avians Type, 2017</i> .....	141
5.4.3	Produksi Telur (Ton) di Kab. Seluma Menurut Jenis Telur, 2015 - 2017/ <i>Production of Eggs (Tons) in Seluma Reg. by Egg Type, 2015-2017</i> .....	142
<b>5.5</b>	<b>PERIKANAN/FISHERY</b>	
5.5.1	Produksi dan Nilai Produksi Perikanan Tangkap di Kab. Seluma Menurut Jenis Perikanan, 2017/ <i>Production and Production Value of Fishery in Seluma Reg. by Fishery Type, 2017</i> .....	143
5.5.2	Jumlah Perahu/ Kapal Penangkap Ikan menurut Jenis dan Kecamatan di Kabupaten Seluma, 2017/ <i>Number of Fishing Boat by Kind and Subdistrict in Seluma Regency, 2017</i> .....	144

5.5.3	Jumlah Alat Penangkap Ikan Perairan Laut di Kabupaten Seluma, 2017/ <i>Number of Fishing Equipment of Marine Fisheries by Type in Seluma Regency, 2017</i> .....	145
5.5.4	Tempat Pendaratan Ikan dan Tempat Pelelangan Ikan di Kabupaten Seluma, 2017/ <i>Fish Landing Terminal and Fish Auction by Subdistrict in Seluma Regency, 2017</i> .....	146
5.5.5	Produksi (Ton) Perikanan Budidaya di Kab. Seluma Menurut Jenis Perikanan Budidaya, 2017/ <i>Production of Aquaculture in Seluma Reg. by Aquaculture Type, 2017</i> .....	147
5.5.6	Potensi Perikanan Budidaya (Ha) Air Payau dan Laut di Kab. Seluma Menurut Kecamatan, 2017/ <i>Potency of Aquaculture (Ha) at Brackish Water and Sea in Seluma Reg. by Districts, 2017</i> .....	148
<b>5.6</b>	<b>KEHUTANAN/FORESTRY</b>	
5.6.1	Luas Hutan menurut Fungsinya (Ha), 2017/ <i>The Area of Forest by Function (Ha), 2017</i> .....	149
5.6.2	Produksi Kayu Hutan Menurut Jenisnya di Kabupaten Seluma, 2015-2017/ <i>Production of Timber in Seluma Regency by Kind, 2015-2017</i> .....	150
5.6.3	Luas Wilayah Daerah Aliran Sungai (DAS)/ Sub DAS di Kabupaten Seluma, 2017/ <i>River Basin Area in Seluma Regency, 2017</i> .....	151
5.6.4	Luas Lahan Kritis menurut DAS di Kabupaten Seluma, 2017/ <i>Area of Critical Land by Name of River Basin Area in Seluma Regency, 2017</i> .....	152
5.6.5	Letak Hutan Menurut Wilayah dan Desa Terdekat Di Kabupaten Seluma, 2017/ <i>Forest Place by Subdistrict and Nearest Villages in Seluma Regency, 2017</i> .....	153
<b>6</b>	<b>ENERGI/ENERGY</b>	
<b>6.1</b>	<b>ENERGI/ENERGY</b>	
6.1.1	Banyaknya Pelanggan, Daya, Pemakaian, dan Nilai Aliran Listrik di PLN Sub Ranting Tais Menurut Bulan, 2017/ <i>Number of Customers, Power Output, Usage, and Value of Electricity in PLN Tais by Months, 2017</i> .....	163

6.1.2 Jumlah Pelanggan PLN Sub Ranting Tais menurut Bulan dan Kelompok Tarif di Kabupaten Seluma, 2017/ *Number of Customers in PLN Tais by Months and Tariff Groups in Seluma Regency, 2017*..164

## **7 KOPERASI/COOPERATIVES**

### **7.1 KOPERASI/COOPERATIVES**

7.1.1 Jumlah Koperasi dan Nilai Aset di Kabupaten Seluma Menurut Jenis, 2017/ *Number of Cooperatives and Assets in Seluma Reg. by Type, 2017* .....173

## **8 HOTEL DAN PARIWISATA/HOTEL AND TOURISM**

### **8.1 HOTEL/HOTELS**

8.1.1 Jumlah Hotel dan Akomodasi Lainnya Menurut Klasifikasi di Kabupaten Seluma, 2017 / *Number of Hotel and Other Accomodations by Classification in Seluma Regency, 2017*.....183

8.1.2 Nama–Nama Hotel/ Penginapan di Kabupaten Seluma, 2017/ *Name Of Hotels In Seluma Regency, 2017* .....184

8.1.3 Jumlah Hotel dan Akomodasi Lainnya Menurut Klasifikasi di Kabupaten Seluma, 2011–2017/ *Number of Hotel and Other Accomodations by Classification in Seluma Regency, 2011–2017*.....185

### **8.2 PARIWISATA/TOURISM**

8.2.1 Rumah Makan/ Restoran yang Terdaftar di Kab. Seluma, 2017 / *Registered Restaurants in Seluma Regency, 2017* .....186

8.2.2 Nama-nama Objek Wisata di Kab. Seluma, 2017 / *Recreational Spots in Seluma Regency, 2017*.....187

## **9 TRANSPORTASI DAN KOMUNIKASI/TRANSPORTATION AND COMMUNICATION**

### **9.1 TRANSPORTASI/TRANSPORTATION**

9.1.1 Panjang Jalan Menurut Jenis Permukaan dan Pemerintahan yang Berwenang di Kabupaten Seluma , 2017/ *Road Length By Kind Of*



	<i>Surface And Government Level Responsibility in Seluma Regency, 2017</i> .....	197
9.1.2	Panjang Jalan Menurut Kondisi Jalan di Kabupaten Seluma, 2017 (km)/ <i>Road Length By Condition in Seluma Regency, 2017 (km)</i> .....	198
9.1.3	Panjang Jalan Menurut Kelas Jalan di Kabupaten Seluma, 2017 (km)/ <i>Road Length By Class Of Roads in Seluma Regency, 2017 (km)</i> .....	199
9.1.4	Prasarana Lingkungan Menurut Jenis dan Konstruksinya di Kabupaten Seluma, 2017/ <i>Village Infrastructures By Kind And Construction In Seluma Regency , 2017</i> .....	200
<b>9.2</b>	<b>KOMUNIKASI/COMMUNICATION</b>	
9.2.1	Banyaknya Surat Pos yang Disalurkan PT. Pos Indonesia Cabang Pembantu Tais Menurut Jenis Surat, 2017/ <i>Number of Mails Distributed by PT. Pos Indonesia Tais by Type, 2017</i> .....	201
9.2.2	Banyaknya Sambungan Telepon di Kab. Seluma Menurut Jenis Sambungan dan Kecamatan, 2017/ <i>Number of Land Lines Connection in Seluma Reg. by Type of Connection and Districts, 2017</i> .....	202
<b>10</b>	<b>KEUANGAN DAERAH/LOCAL FINANCE</b>	
<b>10.1</b>	<b>KEUANGAN DAERAH/LOCAL FINANCE</b>	
10.1	Realisasi Pendapatan Pemerintah Daerah di Kabupaten Seluma Menurut Jenis (Juta Rupiah), 2015 - 2017/ <i>Realization of Budgeted Government Revenues in Seluma Reg. by Kind (Million Rupiahs), 2015 - 2017</i> .....	209
10.2	Realisasi Belanja Pemerintah Daerah di Kab. Seluma Menurut Jenis (Juta Rupiah), 2015 - 2017/ <i>Realization of Budgeted Government Expenditures in Seluma Reg. by Kind (Million Rupiahs), 2015 - 2017</i> .....	210

<b>11</b>	<b>PENDAPATAN REGIONAL/REGIONAL INCOME</b>	
<b>11.1</b>	<b>PDRB/GRDP</b>	
11.1.1	Produk Domestik Regional Bruto Seri 2010 Atas Dasar Harga Berlaku Menurut Lapangan Usaha di Kabupaten Seluma (juta rupiah), 2014-2017/ <i>Gross Regional Domestic Product 2010 Series at Current Market Prices by Industry in Seluma Regency (million rupiahs), 2013-2017</i> .....	225
11.1.2	Produk Domestik Regional Bruto Seri 2010 Atas Dasar Harga Konstan 2010 Menurut Lapangan Usaha di Kabupaten Seluma (juta rupiah), 2014-2017/ <i>Gross Regional Domestic Product 2010 Series at 2010 Constant Market Prices by Industry in Seluma Regency (million rupiahs), 2014-2017</i> .....	226
11.1.3	Distribusi Persentase Produk Domestik Regional Bruto Menurut Lapangan Usaha di Kabupaten Seluma (persen), 2014-2017/ <i>Percentage Distribution of Gross Regional Domestic Product by Industry in Seluma Regency (percent), 2014-2017</i> .....	227
11.1.4	Laju Pertumbuhan Produk Domestik Regional Bruto Atas Dasar Harga Konstan 2010 Menurut Lapangan Usaha di Kabupaten Seluma (Persen), 2014-2017/ <i>Growth Rate of Gross Regional Domestic Product at 2010 Constant Market Prices by Industry in Seluma Regency (Percent), 2014-2017</i> .....	228
11.1.5	Indeks Harga Implisit Produk Domestik Regional Bruto Atas Dasar Harga Konstan 2010 Menurut Lapangan Usaha di Kabupaten Seluma (2010=100), 2014-2017/ <i>Implicit Price Index of Gross Regional Domestic Product at 2010 Constant Market Prices by Industry in Seluma Regency (2010=100), 2014-2017</i> .....	229
11.1.6	Laju Implisit Produk Domestik Regional Bruto Atas Dasar Harga Konstan 2010 Menurut Lapangan Usaha di Kabupaten Seluma, 2014-2017/ <i>Implicit Growth Rate of Gross Regional Domestic Product at 2010 Constant Market Prices by Industry in Seluma Regency, 2014-2017</i> .....	230
11.1.7	PDRB Kabupaten Seluma Atas Dasar Harga Berlaku menurut Pengeluaran, 2014 - 2017 (Juta Rupiah)/ <i>GDRP at Current Market</i>	

	<i>Prices by Expenditure in Bengkulu City , 2014-2017 (Million Rupiahs)</i> .....	231
11.1.8	PDRB Kabupaten Seluma Atas Dasar Harga Konstan menurut Pengeluaran, 2014 - 2017 (Juta Rupiah)/ <i>GDRP at Constant Market Prices by Expenditure in Bengkulu City, 2014-2017 (Million Rupiahs)</i> .....	232
11.1.9	Laju Pertumbuhan PDRB Kabupaten Seluma Atas Dasar Harga Konstan menurut Pengeluaran, 2014 - 2017 (Persen)/ <i>Growth Rate of GDRP at Constant Market Prices by Expenditure in Bengkulu City, 2014-2017 (percent)</i> .....	233
11.1.10	Distribusi PDRB Kabupaten Seluma Atas Dasar Harga Berlaku menurut Pengeluaran, 2014-2017 (Persen)/ <i>Distribution of GDRP at Current Market Prices by Expenditure in Bengkulu City, 2014-2017 (percent)</i> .....	234
11.1.11	Laju Implisit PDRB Kabupaten Seluma menurut Pengeluaran, 2014 - 2017 (Persen)/ <i>Implicit Growth Rate of GDRP by Expenditure in Bengkulu City, 2014-2017 (percent)</i> .....	235
<b>12</b>	<b>PERBANDINGAN ANTAR KABUPATEN/KOTA REGENCY/MUNICIPAL COMARISON</b>	
12.1.1	Jumlah Penduduk Menurut Kabupaten di Provinsi Bengkulu (ribu), 2013-2017/ <i>Population by Regency/ Municipality in Bengkulu Province (Thousand), 2013-2017</i> .....	243
12.1.2	Jumlah Penduduk Miskin Menurut Kabupaten di Provinsi Bengkulu (Ribu), 2013-2017/ <i>Number of Poor People by Regency/ Municipality in Bengkulu Province (Thousand), 2013-2017</i> .....	244
12.1.3	Produk Domestik Regional Bruto Seri 2010 Atas Dasar Harga Berlaku Menurut Kabupaten Di Provinsi Bengkulu (Juta Rupiah), 2013-2017/ <i>Gross Regional Domestic Product 2010 Series at Current Market Prices by Regency in Bengkulu Province (Million Rupiahs), 2013-2017</i> .....	245
12.1.4	Produk Domestik Regional Bruto Seri 2010 Atas Dasar Harga Konstan Menurut Kabupaten di Provinsi Bengkulu (Juta Rupiah),	

	2013-2017/ <i>Gross Regional Domestic Product 2010 Series at 2010 Constant Market Prices by Regency in Bengkulu Province (Million Rupiahs), 2013-2017</i> .....	246
12.1.5	Laju Pertumbuhan Produk Domestik Regional Bruto Atas Dasar Harga Konstan 2010 Menurut Kabupaten di Provinsi Bengkulu (Persen), 2013-2017/ <i>Growth Rate of Gross Regional Domestic Product at 2010 Constant Market Prices by Regency in Bengkulu Province (percent), 2013 -2017</i> .....	247

<https://selumakab.bps.go.id>



## DAFTAR GAMBAR

### List of Figures

	<b>Halaman page</b>
1 Luas Wilayah Menurut Kecamatan di Kabupaten Seluma (Km <sup>2</sup> ), 2017/ <i>Total Area by Subdistrict in Seluma Regency (square.km),2017</i> .....	7
2 Persentase Anggota Dewan Perwakilan Rakyat Daerah Berdasarkan Jenis Kelamin di Kabupaten Seluma, 2017/ <i>Percentage of Member of The Regional House of Representatives by Sex in Seluma Regency, 2017</i> .....	23
3 Persentase Pegawai Negeri Sipil Menurut Jenis Kelamin di Kabupaten Seluma, 2017/ <i>Percentage of Civil Servants by Sex in Seluma Regency, 2017</i> .....	23
4 Perkembangan Jumlah Penduduk di Kabupaten Seluma (jiwa), 2012-2017/ <i>Population Growth in Seluma Regency (people), 2012-2017</i> .....	55
5 Perkembangan Tingkat Pengangguran di Kabupaten Seluma, 2012-2017/ <i>The Development of Unemployment Rate in Seluma Regency, 2012-2017</i> .....	55
6 Perbandingan Murid-Guru dan Murid-Sekolah di Kabupaten Seluma, 2016/2017/ <i>Comparison Between Pupil-Teacher and Pupil-School in Seluma Regency, 2016/2017</i> .....	80
7 Perbandingan Tindak Pidana yang Dilaporkan dan Diselesaikan Menurut Kepolisian Sektor di Kabupaten Seluma, 2017/ <i>Comparison Between Reported Criminal and Crime Clearance by District Police Office in Seluma Regency,, 2017</i> .....	80
8 Produksi Padi Ladang dan Padi Sawah di Kabupaten Seluma (ton), 2012- 2015/ <i>Wetland Paddy and Dryland Paddy Production in Seluma Regency (ton), 2012-2015</i> .....	127
9 Produksi Palawija di Kabupaten Seluma (Ton), 2015/ <i>Production of Cash Crops in Seluma Regency (tons), 2015</i> .....	127

10	Banyaknya Pelanggan di PLN Sub Ranting Tais Menurut Bulan Selama 2017/ <i>Number of Customers in PLN Tais by Months in 2017</i> .....	162
11	Banyaknya Koperasi di Kabupaten Seluma Menurut Jenisnya, 2017/ <i>Number of Cooperatives by Type in Seluma Regency, 2017</i> .....	171
12	Jumlah Hotel dan Restoran/Rumah Makan di Kabupaten Seluma, 2017/ <i>Number of Hotel and Restaurant in Seluma Regency, 2017</i> .....	181
13	Panjang Jalan Menurut Status Jalan di Kabupaten Seluma (km), 2017/ <i>Length of Roads by Level of Government Authority in Seluma Regency (km), 2017</i> .....	194
14	Persentase Surat yang Diproses PT. Pos Indonesia Tais, 2017/ <i>Percentage of Processed Mail by PT. Pos Indonesia Tais, 2017</i> .....	195
15	Realisasi Pendapatan dan Belanja APBD Kabupaten Seluma, 2015-2017 (Juta Rupiah)/ <i>Realization of Local Governments Budgeted Revenues and Expenditure, 2015-2017 (million Rupiah)</i> .....	208
16	PDRB Kabupaten Seluma Seri 2010 Atas Dasar Harga Berlaku (miliar rupiah), 2013-2017/ <i>GRDP of Seluma Regency At Current Market Prices (billion rupiahs), 2013-2017</i> .....	223
17	Laju Pertumbuhan PDRB Kabupaten Seluma Seri 2010, 2013-2017/ <i>Growth Rate of GRDP of Seluma 2010 Series, 2013-2017</i> .....	223

## PENJELASAN UMUM/*Explanatory Notes*

Tanda-tanda, satuan-satuan, dan lain-lainnya yang digunakan dalam publikasi ini adalah sebagai berikut:

*Symbols, measurement units, and acronyms which are used in this publication, are as follows:*

### 1. TANDA-TANDA/*SYMBOLS*

Data tidak tersedia/ <i>Data not available</i>	:	...
Tidak ada atau nol / <i>Null or zero</i>	:	—
Data dapat diabaikan/ <i>Data negligible</i>	:	0
Tanda decimal/ <i>Decimal point</i>	:	,
Data tidak dapat ditampilkan/ <i>Not applicable</i>	:	NA
Angka perkiraan/ <i>Estimated figures</i>	:	e
Angka sementara/ <i>Preliminary figures</i>	:	x
Angka sangat sementara/ <i>Very preliminary figures</i>	:	xx
Angka diperbaiki/ <i>Revised figures</i>	:	r

### 2. SATUAN/*UNITS*

barel/ <i>barrel</i>	:	158,99 liter/ <i>litres</i> = 1/6,2898 m <sup>3</sup>
hektar (ha)/ <i>hectare (ha)</i>	:	10 000 m <sup>2</sup>
kilometer (km)/ <i>kilometres (km)</i>	:	1 000 meter/ <i>meters</i> (m)
knot/ <i>knot</i>	:	1,8523 km/jam (km/hour)
kuintal/ <i>quintal</i>	:	100 kg
KWh	:	1 000 Watt <i>hour</i>
MWh	:	1 000 KWh
liter (untuk beras)/ <i>litre (for rice)</i>	:	0,80 kg
ons/ <i>ounce</i>	:	28,31 gram/ <i>grams</i>
ton	:	1 000 kg

Satuan lain: buah, dus, butir, helai/lembar, kaleng, batang, pulsa, ton kilometer (ton-km), jam, menit, persen (%).

*Other units: unit, pack, pieces, sheet, tin, pulse, ton-kilometres(ton-km), hour, minute, percent (%).*

Perbedaan angka di belakang koma disebabkan oleh pembulatan angka.

*The difference in decimal numbers is caused by rounding.*





## Kelembaban Udara

Rata-rata : 84%

Tertinggi bulan Februari, 87%

## Curah hujan

Rata-rata : 327 mm

Tertinggi bulan September, 480 mm

PerBup Tahun 2017

Menetapkan

Luas Kab Seluma menjadi

2 479,36 Km<sup>2</sup>

Kecamatan terluas, Semidang Alas  
20,52% dari Total Luas Kabupaten



**PENJELASAN TEKNIS**

1. Secara astronomis, Kabupaten Seluma terletak antara  $03^{\circ}49'55,66''$ LS -  $04^{\circ}21' 40,22''$ LS dan  $101^{\circ}17' 27,57''$ BT -  $102^{\circ}59'40,54''$ BT
2. Berdasarkan posisi geografisnya, Kabupaten Seluma memiliki batas-batas:
  - a. Utara dengan Kota Bengkulu dan Kabupaten Bengkulu Tengah
  - b. Selatan dengan Kabupaten Bengkulu Selatan
  - c. Timur dengan Kabupaten Bengkulu Tengah dan Kabupaten Lahat Propinsi Sumatera Selatan
  - d. Barat dengan Samudera Indonesia
3. Kabupaten Seluma terdiri dari 14 kecamatan, 182 desa dan 20 kelurahan, yaitu:
  - Kecamatan Semidang Alas Maras yang terdiri dari 25 desa dan 1 kelurahan.
  - Kecamatan Semidang Alas yang terdiri dari 23 desa dan 1 kelurahan.
  - Kecamatan Talo yang terdiri dari 15 desa dan 1 kelurahan.
  - Kecamatan Ilir Talo yang

**TECHNICAL NOTES**

1. *Astronomically, Seluma Regency is located between  $03^{\circ}49'55,66''$  South Latitude -  $04^{\circ}21'40,22''$  South Latitude and  $101^{\circ}17'27,57''$  East Longitude -  $102^{\circ}59'40,54''$  East Longitude.*
2. *In terms of geographic position, Seluma Regency has boundaries as follows:*
  - a. Bengkulu City and Bengkulu Tengah Regency in the north.
  - b. Bengkulu Selatan Regency in the south.
  - c. Sumatera Selatan, in particular Lahat Regency in the East.
  - d. Indonesian Ocean in the west.
3. *Seluma Regency has 14 subdistrict, 182 villages and 20 urban communities. These include:*
  - *Semidang Alas Maras consisting of 25 villages and 1 urban community.*
  - *Semidang Alas consisting of 23 villages and 1 urban community.*
  - *Talo consisting of 15 villages and 1 urban community.*
  - *Ilir Talo consisting of 15 villages.*
  - *Talo Kecil consisting of 11 villages.*
  - *Ulu Talo consisting of 13 villages.*
  - *Seluma consisting of 7 urban*

- terdiri dari 15 desa.
  - Kecamatan Talo Kecil yang terdiri dari 11 desa.
  - Kecamatan Ulu Talo yang terdiri dari 13 desa.
  - Kecamatan Seluma yang terdiri dari 7 kelurahan.
  - Kecamatan Seluma Selatan yang terdiri dari 9 desa dan 3 kelurahan.
  - Kecamatan Seluma Barat yang terdiri dari 9 desa
  - Kecamatan Seluma Timur yang terdiri dari 5 desa dan 3 kelurahan.
  - Kecamatan Seluma Utara yang terdiri dari 9 desa dan 1 kelurahan.
  - Kecamatan Sukaraja yang terdiri dari 19 desa dan 2 kelurahan.
  - Kecamatan Air Periukan yang terdiri dari 15 desa dan 1 kelurahan.
  - Kecamatan Lubuk Sandi yang terdiri dari 14 desa.
- *communities.*
  - *Seluma Selatan consisting of 9 villages and 3 urban communities..*
  - *Seluma Barat consisting of 9 villages.*
  - *Seluma Timur consisting of 5 villages and 3 urban communities..*
  - *Seluma Utara consisting of 9 villages and 1 urban community.*
  - *Sukaraja consisting of 19 villages and 2 urban communities.*
  - *Air Periukan consisting of 15 villages and 1 urban community.*
  - *Lubuk Sandi consisting of 14 villages.*

**ULASAN**

Kabupaten Seluma secara administrasi termasuk ke dalam Wilayah Propinsi Bengkulu yang dibentuk berdasarkan Undang-undang Nomor 3 Tahun 2003, tentang pembentukan Kabupaten Muko-muko, Kabupaten Seluma dan Kabupaten Kaur.

Secara Geografis Kabupaten Seluma terletak di Pantai Barat Sumatera Bagian Selatan yang berada pada Koordinat garis lintang dan bujur, yaitu  $03^{\circ}49'55,66''\text{LS}$  -  $04^{\circ}21' 40,22''\text{LS}$  dan  $101^{\circ}17' 27,57''\text{BT}$  -  $102^{\circ}59'40,54''\text{BT}$ .

Kabupaten Seluma beriklim tropis dengan suhu udara rata-rata maksimum antara  $31^{\circ}\text{C}$  –  $33^{\circ}\text{C}$  dan rata-rata suhu minimum antara  $22^{\circ}\text{C}$  –  $23^{\circ}\text{C}$ , sedangkan kelembaban rata-rata antara 80 – 88%, curah hujan rata-rata dalam satu tahun adalah 223,083 mm.

Kabupaten Seluma memiliki ketinggian tempat antara 0 – >1.000 m dpl, yaitu 0 – 25 m sebesar 30,67 %, 25 – 100 m sebesar 29 %, 100 – 500 m sebesar 21,50 %, 500 – 1.000 m sebesar 15,96 % dan > 1.000 m sebesar 16 %. Kelompok daerah perbukitan menempati lereng bawah dari rangkaian Bukit Barisan yang memanjang ke arah barat laut –

**DESCRIPTION**

*Seluma regency is administratively a part of Bengkulu which is formed according to UU No. 3 Tahun 2003, about the establishment of Muko-muko regency, Seluma Regency and Kaur Regency.*

*Geographically, Seluma Regency is located on the west coast of Sumatra's south region which falls on  $03^{\circ}49'55,66''$  South Latitude -  $04^{\circ}21'40,22''$  South Latitude and  $101^{\circ}17'27,57''$  East Longitude -  $102^{\circ}59'40,54''$  East Longitude.*

*Seluma Regency has tropical climate with average maximum temperatures between  $31^{\circ}\text{C}$  -  $33^{\circ}\text{C}$  and average minimum temperatures between  $22^{\circ}\text{C}$  -  $23^{\circ}\text{C}$ , while the average humidity is between 80-88%, the rainfall average in one year is 223.083 mm.*

*Seluma Regency has altitude between 0 -> 1,000 m above sea level, which is 0-25 m of 30.67%, 25-100 m of 29%, 100-500 m of 21.50%, 500-1000 m of 15.96 % and > 1,000 m of 16%. The group occupies a hilly area below the slopes of the Bukit Barisan circuit that extends to the northwest - southeast with a height difference of about 300 m. Peaks at an altitude of 500 - 2 000 m above sea level and in*

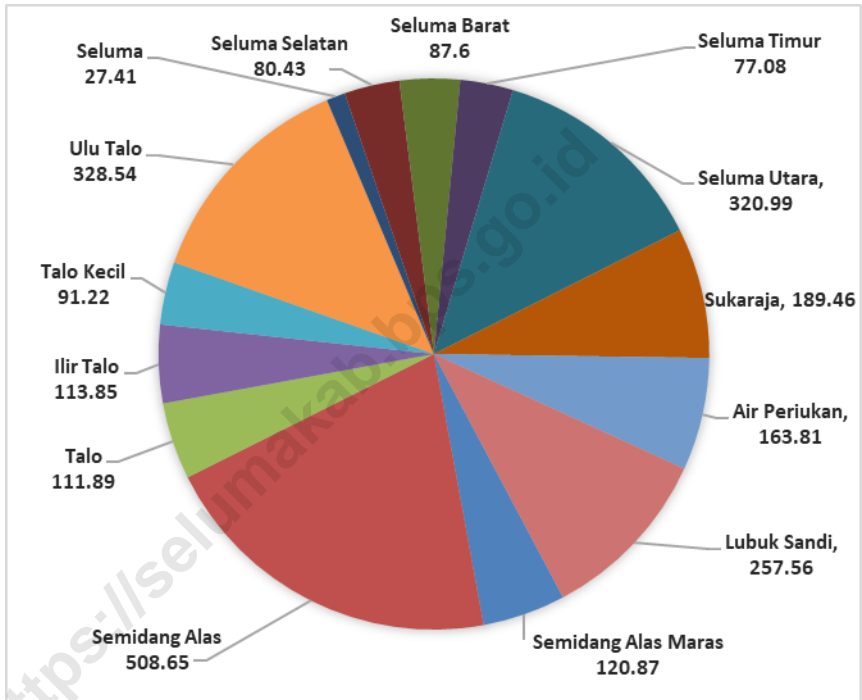
tenggara dengan perbedaan ketinggian sekitar 300 m. Puncak-puncaknya berada pada ketinggian 500 – 2.000 m dpl dan ditengah-tengah jalur rangkaian dijumpai sistem patahan Sumatera.

Musim yang terjadi di wilayah Kabupaten Seluma sebagaimana wilayah lainnya di Provinsi Bengkulu dikenal dua musim, yaitu musim hujan yang terjadi di bulan Desember-Maret dan musim kemarau yang terjadi di bulan Juni-September. Sementara pada bulan April-Mei dan Oktober-November merupakan masa peralihan atau pancaroba.

*the midst of a series of lines encountered Sumatra fault system.*

*There are two seasons in the Seluma Regency, as other regions in Bengkulu Province, the rainy season that occurs from December to March and the dry season that occurs from June to September. Meanwhile, from April to May and from October to November there is the transition season.*

**Gambar 1** Luas Wilayah Menurut Kecamatan di Kabupaten Seluma (km<sup>2</sup>), 2017  
**Picture** Total Area by Subdistrict in Seluma Regency (square.km), 2017



Sumber/Source: Peraturan Bupati Seluma Nomor 214 Tahun 2017/ Seluma District Regulation Number 214 Year 2017





## 1.1 GEOGRAFI/*GEOGRAPHY*

**Tabel 1.1.1** Nama Ibukota Kabupaten/ Kota dan Jarak Antara Ibukota Kabupaten Seluma ke Ibukota Kabupaten/ Kota Lainnya  
*Regency Capitals and Distanct From Seluma Regency Capital to Others Regency Capital*

Kabupaten/ Kota <i>Regency/ City</i>	Ibukota <i>Capital</i>	Jarak <i>Distanct (km)</i>
(1)	(2)	(3)
Bengkulu Selatan	Manna	82
Rejang Lebong	Curup	143
Bengkulu Utara	Argamakmur	117
Kaur	Bintuhan	154
Seluma	Tais	0
Mukomuko	Mukomuko	333
Lebong	Muara Aman	213
Kepahiang	Kepahiang	118
Bengkulu Tengah	Karang Tinggi	73
Bengkulu	Bengkulu	58

Sumber/*Source* : Badan Pusat Statistik Kabupaten Seluma/ *BPS-Statistics of Seluma Regency*

**Tabel 1.1.2 Luas Wilayah Menurut Kecamatan di Kabupaten Seluma, 2017**  
**Table** **2017**  
**Total Area by Subdistrict in Seluma Regency, 2017**

	<b>Kecamatan Subdistrict</b>	<b>Luas (km<sup>2</sup>) Total Area (square.km)</b>	<b>Persentase Percentage</b>
	(1)	(2)	(3)
1	Semidang Alas Maras	120,87	4,88
2	Semidang Alas	508,65	20,52
3	Talo	111,89	4,51
4	Iilir Talo	113,85	4,59
5	Talo Kecil	91,22	3,68
6	Ulu Talo	328,54	13,25
7	Seluma	27,41	1,11
8	Seluma Selatan	80,43	3,24
9	Seluma Barat	87,60	3,53
10	Seluma Timur	77,08	3,11
11	Seluma Utara	320,99	12,95
12	Sukaraja	189,46	7,64
13	Air Periukan	163,81	6,61
14	Lubuk Sandi	257,56	10,39
	<b>Seluma</b>	<b>2 479,36</b>	<b>100,00</b>

Sumber/Source: Peraturan Bupati Seluma Tahun 2017/ Seluma Regent Regulation 2017

**Tabel 1.1.3** Tinggi Wilayah di Atas Permukaan Laut (DPL) Menurut Kecamatan di Kabupaten Seluma (M), 2017  
**Table** Height Above Mean Sea Level (AMSL) by Subdistrict in Seluma Regency (M), 2017

	Kecamatan Subdistrict	Ibukota Kecamatan Capital of Subdistrict	Tinggi/Height (meter)
	(1)	(2)	(3)
1	Semidang Alas Maras	Kembang Mumpo	25,00
2	Semidang Alas	Pajar Bulan	40,00
3	Talo	Masmambang	80,00
4	Ilir Talo	Padang Cekur	15,00
5	Talo Kecil	Sukamerindu	90,00
6	Ulu Talo	Air Keruh	130,00
7	Seluma	Tais	60,00
8	Seluma Selatan	Rimbo Kedui	25,00
9	Seluma Barat	Pagar Agung	50,00
10	Seluma Timur	Selebar	65,00
11	Seluma Utara	Puguk	100,00
12	Sukaraja	Sukaraja	30,00
13	Air Periukan	Dermayu	35,00
14	Lubuk Sandi	Rena Panjang	40,00

Sumber/Source: Badan Perencanaan dan Pembangunan Daerah (BAPPEDA) Kabupaten Seluma/ Seluma Agency for Regional Development Planning

**Tabel 1.1.4** Jarak dari Ibukota Kecamatan ke Ibukota Kabupaten di Kabupaten Seluma (Km), 2017  
**Table** *Distance between Subdistrict Capital and Regency Capital in Seluma Regency (Km), 2017*

	Kecamatan Subdistrict	Ibukota Kecamatan Capital of Subdistrict	Jarak ke Ibukota Kabupaten Distance between Subdistrict Capital and Regency Capital (Km)
	(1)	(2)	(3)
1	Semidang Alas Maras	Kembang Mumpo	51,20
2	Semidang Alas	Pajar Bulan	41,60
3	Talo	Masmambang	22,80
4	Iilir Talo	Padang Cekur	32,70
5	Talo Kecil	Sukamerindu	33,70
6	Ulu Talo	Air Keruh	32,60
7	Seluma	Tais	0,00
8	Seluma Selatan	Rimbo Kedu	5,30
9	Seluma Barat	Pagar Agung	10,20
10	Seluma Timur	Selebar	3,90
11	Seluma Utara	Puguk	10,40
12	Sukaraja	Sukaraja	28,00
13	Air Periukan	Dermayu	25,50
14	Lubuk Sandi	Rena Panjang	17,10

Sumber/Source: Badan Perencanaan dan Pembangunan Daerah (BAPPEDA) Kabupaten Seluma/ *Seluma Agency for Regional Development Planning*

## 1.2 IKLIM/*CLIMATE*

**Tabel 1.2.1 Rata-Rata Temperatur dan Rata-Rata Kelembaban Udara pada Stasiun Klimatologi Pulau Baai, 2017**  
***The Average of Temperature and the Average of Humidity at Climatology Station of Pulau Baai, 2017***

Bulan/ <i>Month</i>	Rata-Rata Temperatur <i>Average of Temperature (°C)</i>			Rata-Rata Kelembaban Udara <i>Average of Humidity</i>
	Maks <i>Max</i>	Min <i>Min</i>	Rata-rata <i>Average</i>	(%)
(1)	(2)	(3)	(4)	(5)
Januari/ <i>January</i>	29,6	23,9	26,1	85
Februari/ <i>February</i>	30,1	23,6	26,2	87
Maret/ <i>March</i>	30,9	24,0	27,0	83
April/ <i>April</i>	32,1	24,9	27,7	85
Mei/ <i>May</i>	31,6	24,8	27,5	84
Juni/ <i>June</i>	31,5	24,3	27,1	82
Juli/ <i>July</i>	31,4	24,0	27,0	83
Agustus/ <i>August</i>	31,3	23,9	26,8	83
September/ <i>September</i>	31,2	24,2	26,8	85
Oktober/ <i>October</i>	30,9	24,1	26,9	83
November/ <i>November</i>	30,3	24,4	26,8	84
Desember/ <i>December</i>	29,7	24,0	26,4	85

Sumber/*Source*: Badan Meteorologi, Klimatologi dan Geofisika Stasiun Klimatologi Kelas I Pulau Baai/ *Agency for Meteorological, Climatological and Geophysics of Bengkulu Provinsi*

**Tabel 1.2.2 Kecepatan Angin Rata-Rata, Kecepatan Maksimum Mutlak dan Arah Angin pada Stasiun Klimatologi Pulau Baai, 2017**  
***The Average of Wind Speed, Absolute Maximum Wind Speed and Direction at Climatology Station of Pulau Baai, 2017***

<b>Bulan/Month</b>	<b>Kecepatan Angin Rata-Rata Average Wind Speed (Km/Jam)</b>	<b>Kecepatan Maksimum Mutlak Absolute Maximum (Knot)</b>	<b>Arah Angin Wind Direction</b>
(1)	(2)	(3)	(4)
Januari/January	4	9	W
Februari/February	4	9	W
Maret/March	4	8	W
April/April	4	7	W
Mei/May	4	8	W
Juni/June	3	7	SW
Juli/July	4	8	S
Agustus/August	4	9	S
September/September	4	9	S
Oktober/October	4	8	W
November/November	4	16	W
Desember/December	4	15	W

Sumber/Source: Badan Meteorologi, Klimatologi dan Geofisika Stasiun Klimatologi Kelas I Pulau Baai/ Agency for Meteorological, Climatological and Geophysics of Bengkulu Provinsi

**Tabel 1.2.3 Rata-rata Penyinaran Matahari, Tekanan Udara dan Penguapan setiap Bulan di Provinsi Bengkulu, 2017**  
***The Average of Solar Radiation, Air Pressure and Evaporation, Every Month in Bengkulu Province, 2017***

Bulan/Month	Rata-Rata Penyinaran Matahari <i>Average Solar Radiation (persen)</i>	Rata-Rata Tekanan Udara <i>Average Air Pressure (mb)</i>	Rata-Rata Penguapan <i>Average Evaporation (mm)</i>
(1)	(2)	(3)	(4)
Januari/January	42	1 010	3,4
Februari/February	54	1 011	4,1
Maret/March	67	1 010	5,4
April/April	69	1 010	4,9
Mei/May	73	1 010	3,8
Juni/June	68	1 010	4,1
Juli/July	73	1 011	6,4
Agustus/August	68	1 010	5,3
September/September	72	1 011	4,8
Oktober/October	69	1 011	5,5
November/November	54	1 009	3,9
Desember/December	57	1 010	4,8

Sumber/Source: Badan Meteorologi, Klimatologi dan Geofisika Stasiun Klimatologi Kelas I Pulau Baai/ *Agency for Meteorological, Climatological and Geophysics of Bengkulu Provinsi*




**Tabel 1.2.4** Jumlah Curah Hujan Menurut Bulan di Kabupaten Seluma, 2017  
**Table** Amount of Precipitation and Number of Rainy Days by Month in Seluma Regency, 2017

Bulan/Month	Curah Hujan Rainfalls (mm)
(1)	(2)
Januari/January	376
Februari/February	477
Maret/March	322
April/April	330
Mei/May	238
Juni/June	211
Juli/July	98
Agustus/August	317
September/September	480
Oktober/October	343
November/November	324
Desember/December	402

Sumber/Source: Badan Meteorologi, Klimatologi dan Geofisika Stasiun Klimatologi Kelas I Pulau Baai/ Agency for Meteorological, Climatology and Geophysics of Bengkulu Province

# Jumlah Pegawai Negeri Sipil Menurut Golongan Kepangkatan di Kabupaten Seluma, 2017

*Number of Civil Servants by Hierarchy in Seluma Regency, 2017*





**PENJELASAN TEKNIS**

1. Anggota Dewan Perwakilan Rakyat Daerah (DPRD) dipilih melalui pemilihan umum (pemilu) dan dilantik dalam masa jabatan lima tahun.
2. Susunan pemerintahan Kabupaten Seluma periode 2014–2019 terdiri dari bupati, wakil bupati, DPRD, sekretaris daerah, kantor, pelaksana teknis negara dan dinas-dinas.

**TECHNICAL NOTES**

1. *Regional House of Representatives (DPRD) members are elected through a general election and appointed for a five-years membership.*
2. *The government structure of the Seluma Regency period 2009–2014 consists of regent, vice regent, regional house of representatives, the regional secretariat, offices, technical implementation of state, and agencies.*

## ULASAN

## DESCRIPTION

Perubahan penyelenggaraan pemerintah dari sistem sentralistis menjadi desentralistis melalui otonomi daerah memberikan dampak positif bagi daerah. Pemerintah daerah diberi peluang atau kesempatan untuk menyelenggarakan pemerintahan secara lebih mandiri. Salah satu dampak positif dari pelaksanaan otonomi daerah adalah terjadinya pemekaran daerah provinsi dan kabupaten/kota di seluruh Indonesia.

Seiring dengan hal tersebut, di Kabupaten Seluma juga mengalami pemekaran kecamatan. Tujuan dari pemekaran ini adalah agar pelayanan pemerintah kepada masyarakat lebih efektif dan efisien, sehingga diharapkan dapat mempercepat pembangunan daerah. Sampai dengan tahun 2017 Kabupaten Seluma terdiri dari 14 (empat belas) kecamatan. Sementara desa berjumlah 182 dan kelurahan berjumlah 20.

Pemilihan umum tahun 2014 menghasilkan anggota legislatif dengan jumlah 30 orang dari 10 partai politik. Partai Nasional Demokrat (Nasdem) merupakan partai dengan perwakilan terbanyak yaitu sebanyak 5 anggota legislatif, diikuti Partai Golongan Karya (Golkar), dan Partai Gerakan Indonesia

*The changes in the Government's Administration which is from the centralized system to the decentralized through regional autonomy gives positive impacts for the regions. Local governments are given the opportunity to govern more independently. One positive impact of the implementation of regional autonomy is the division of provinces and regencies/cities throughout Indonesia.*

*Along with that matter, in Seluma Regency there are also subdistrict divisions. The purpose of this division is to make public services run more effectively and efficiently, which is expected to accelerate regional development. Up to 2017 Seluma Regency consists of 14 (fourteen) subdistrict. While the villages total up to 182 and urban communities total up to 20.*

*The general election in 2014 resulted in 30 legislators from 10 political parties. Partai Nasional Demokrat (Nasdem) is the most representative party with 5 victories legislators, followed by the Partai Golongan Karya (Golkar), and the Partai Gerakan Indonesia Raya (Gerindra) and the PDIP with 4 members of the legislature. Partai Amanat Nasional (PAN) and PKPI have each*

Raya (Gerindra) dan PDIP dengan jumlah 4 anggota legislatif. Partai Amanat Nasional (PAN) dan PKPI memiliki masing-masing 3 anggota legislatif. Diikuti Partai Demokrat, PKS dan PKB dengan 2 anggota legislatif. Partai yang memiliki anggota legislatif paling sedikit adalah Partai Persatuan Pembangunan, yang hanya memiliki 1 orang anggota legislatif. Komposisi anggota legislatif pada tahun 2017 didominasi laki-laki sebanyak 26 orang, dan perempuan hanya 4 orang. Tingkat pendidikan anggota legislatif DPRD Kabupaten Seluma mayoritas berpendidikan sarjana, yaitu berpendidikan S1 sebanyak 53,33 persen, berpendidikan SMA 23,33 persen, S2 sebanyak 20,00 persen, dan S3 sebanyak 3,33 persen. Anggota DPRD menurut komisi, jumlah paling banyak pada Komisi III yaitu 10 (sepuluh) anggota, sedangkan paling sedikit yaitu Pimpinan sebanyak 3 (tiga) anggota.

Pegawai Negeri Sipil (PNS) yang sekarang sudah berganti nama menjadi Aparatur Sipil Negara (ASN) dikelompokkan dalam tiga kelompok, yaitu Sekretariat Daerah, Dinas-dinas, dan Badan/Inspektorat/Kantor/Unit Organisasi. Ketiga kelompok ini bekerja di lingkungan Pemerintah Daerah (Pemda) Kabupaten Seluma. Pada bulan Mei 2017, jumlah ASN di lingkungan

*three legislators. Followed by the Partai Demokrat, PKS and PKB with each two members of the legislature. The party that has the fewest legislative members are the Partai Persatuan Pembangunan, which has only 1 member of the legislature. The composition of legislators in 2017 is dominated by 26 males, leaving women with 4 seats. The majority of education level of legislators in DPRD of Seluma Regency is bachelor degree of 53.33 percent, senior high school of 23.33 percent, master degree of 23.00 percent, and doctorate degree of 3.33 percent. The members of DPRD according to commissions; the largest number is in Commission III, i.e. 10 (ten) members, while the least is in Leader, i.e. 3 (three) members.*

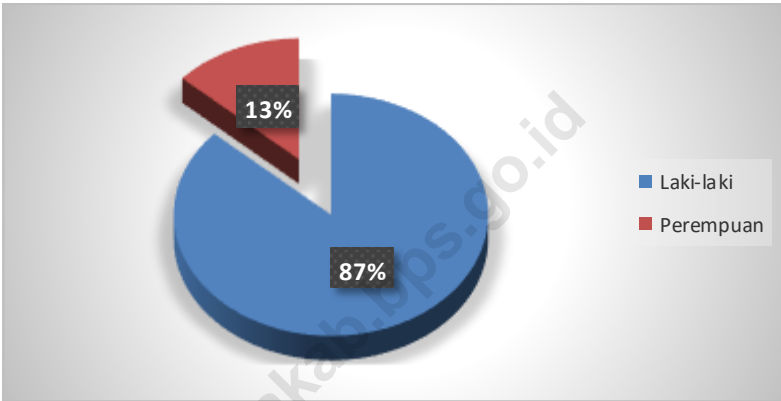
*Civilian Servants that has now been changed into Civilian State Apparatus (ASN) are categorized into three groups, namely Regional Secretariat, Services, and Unit of Agencies/Inspectorates/Offices/Organizations. These three groups are working in the Local Government (Pemda) of Seluma Regency. In May 2017, the number of ASN in the Pemda of Seluma Regency is 3,775; 1,971 male employees and 1,804 female. In terms of the structure of rank classes, most of ASN are in class III with a percentage of 60,86 percent. Sequentially the percentages of class IV,*

## GOVERNMENT

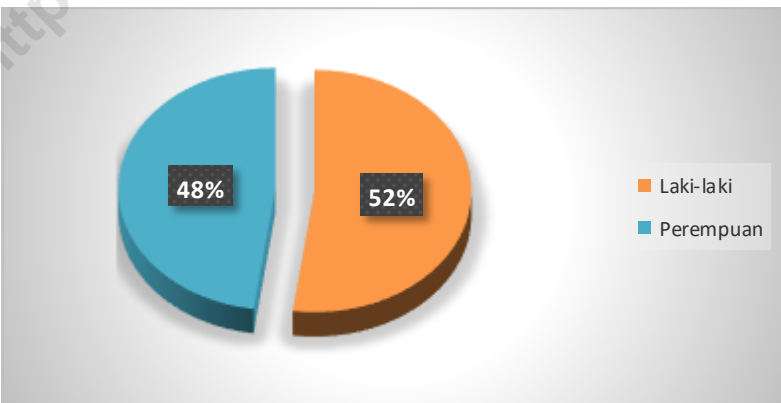
Pemda Kabupaten Seluma sejumlah 3.775 orang yang terdiri dari 1.971 pegawai laki-laki dan 1.804 pegawai perempuan. Bila dilihat dari struktur golongan kepangkatan, sebagian besar ASN berada pada golongan III dengan persentase 59,07 persen. Secara berurutan persentase golongan IV, III, II, dan I masing-masing 25,91 persen, 59,07 persen, 14,49 persen, dan 0,53 persen. Berdasarkan tingkat pendidikan yang ditamatkan, sebagian besar ASN di Pemda Kabupaten Seluma berpendidikan sarjana dan SLTA dengan persentase 68,48 persen dan 15,84 persen. Sedangkan pendidikan terendah adalah SD dengan persentase sebesar 0,50 persen.

*III, II and I are respectively 25.91 percent, 59.07 percent, 14.49 percent and 0.53 percent. Based on the level of education attained, most of education levels of ASN in the Pemda of Seluma Regency are Bachelor and Senior High School with the percentages of 68.48 percent and 15.84 percent, respectively. While the lowest education level is primary school with the percentage of 0.50 percent.*

**Gambar 2** **Persentase Anggota Dewan Perwakilan Rakyat Daerah Berdasarkan Jenis Kelamin di Kabupaten Seluma, 2017**  
*Percentage of Member of The Regional House of Representatives by Sex in Seluma Regency, 2017*



**Gambar 3** **Persentase Pegawai Negeri Sipil Menurut Jenis Kelamin di Kabupaten Seluma, 2017**  
*Percentage of Civil Servants by Sex in Seluma Regency, 2017*







## 2.1 WILAYAH ADMINISTRATIF/*ADMINISTRATIVE AREA*

**Tabel 2.1.1 Jumlah Desa/Kelurahan Menurut Kecamatan di Kabupaten Seluma, 2017**  
***Number of Villages by Subdistrict in Seluma Regency, 2017***

	<b>Kecamatan <i>Subdistrict</i></b>	<b>Desa <i>Village</i></b>	<b>Kelurahan <i>Urban Communities</i></b>
	(1)	(2)	(3)
1.	Semidang Alas Maras	25	1
2.	Semidang Alas	23	1
3.	Talo	15	1
4.	Ilir Talo	15	-
5.	Talo Kecil	11	-
6.	Ulu Talo	13	-
7.	Seluma	-	7
8.	Seluma Selatan	9	3
9.	Seluma Barat	9	-
10.	Seluma Timur	5	3
11.	Seluma Utara	9	1
12.	Sukaraja	19	2
13.	Air Periukan	15	1
14.	Lubuk Sandi	14	-
	<b>Seluma</b>	<b>182</b>	<b>20</b>

Sumber/*Source*: Badan Pusat Statistik Kabupaten Seluma/ *BPS-Statistics of Seluma Regency*

**Tabel 2.1.2 Ibukota Kecamatan di Kabupaten Seluma, 2017**  
**Table The Capital of Subdistrict in Seluma Regency, 2017**

	<b>Kecamatan Subdistrict</b>	<b>Nama Ibukota Capital of Subdistrict</b>
	(1)	(2)
1	Semidang Alas Maras	Kembang Mumpo
2	Semidang Alas	Pajar Bulan
3	Talo	Masmambang
4	Iilir Talo	Padang Cekur
5	Talo Kecil	Sukamerindu
6	Ulu Talo	Air Keruh
7	Seluma	Tais
8	Seluma Selatan	Rimbo Kedui
9	Seluma Barat	Pagar Agung
10	Seluma Timur	Selebar
11	Seluma Utara	Puguk
12	Sukaraja	Sukaraja
13	Air Periukan	Dermayu
14	Lubuk Sandi	Rena Panjang

Sumber/Source: Badan Pusat Statistik Kabupaten Seluma/ BPS-Statistics of Seluma Regency

**Tabel 2.1.3 Daftar Nama Dinas/ Instansi se Kabupaten Seluma**  
**Table List Of Institutional Government In Seluma Regency**

Nama Dinas/ Instansi <i>Name of Institutional</i>		Alamat <i>Address</i>	<i>Email</i>	Telp
(1)	(2)	(3)	(4)	(4)
1	Sekretariat Daerah Sekretariat Dewan	Jl. Soekarno-Hatta No.01 Tais, Kab Seluma 38576.	Na	(0736) 91234
2	Perwakilan Rakyat Daerah	Jl. Soekarno Hatta, Pematang Aur, Tais	Na	(0736) 91335
3	Inspektorat Dinas	Jl. Pematang Aur	Na	Na
4	Kependudukan dan Pencatatan Sipil	Jl. RA Kartini, Pematang Aur, Tais	Na	(0736) 9150044
5	Dinas Pendidikan Dinas Pekerjaan	Jl. Soekarno Hatta	Na	(0736) 91396
6	Umum dan Tata Ruang	Jl. Pematang Aur	Na	Na
7	Dinas Perumahan dan Kawasan Permukiman	Jl. RA Kartini, Pematang Aur	<i>perkimseluma@gmail.com</i>	Na
8	Dinas Pemberdayaan Perempuan, Perlindungan Anak, Pengendalian Penduduk dan Keluarga Berencana	Jl. RA Kartini, Pematang Aur	Na	Na
9	Dinas Pertanian	Jl. RA Kartini, Pematang Aur	Na	Na
10	Dinas Pariwisata, Pemuda dan Olah Raga	Jl. Raya Pasar Tais No. 03	Na	Na
11	Dinas Kesehatan	Jl. Soekarno Hatta, Tais 38576	Na	(0736) 91260
12	Dinas Komunikasi dan Informatika Satuan Polisi	Jl. Basuki Rahmat Pematang Aur, Tais	<i>diskominfo seluma@gmail.com</i>	(0736) 9150034
13	Pamong Praja dan Pemadam Kebakaran	Bunga Mas	Na	Na
14	Dinas Sosial	Jl. Jendral Basuki Rahmat	<i>dinsosseluma@gmail.com</i>	(0736) 9150037
15	Dinas Ketenagakerjaan dan Transmigrasi	Jl. Soekarno Hatta, Pematang Aur, Tais	<i>disnakertrans@yahoo.com</i>	(0736) 91500

## GOVERNMENT

16	Dinas Ketahanan Pangan	Jl. Soekarno Hatta, Pematang Aur, Tais	<i>dinasketahananpanganseluma@gmail.com</i>	Na
17	Dinas Lingkungan Hidup Dinas	Jl. Basuki Rahmat Pematang Aur, Tais	Na	Na
18	Pemberdayaan Masyarakat dan Desa	Jl. Jendral Basuki Rahmat	Na	Na
19	Dinas Perindustrian, Perdagangan, Koperasi, UKM	Jl. Soekarno Hatta, Pematang Aur, Tais	Na	Na
20	Dinas Perikanan	Jl. Pangeran Diponegoro	<i>perikanankabseluma@gmail.com</i>	Na
21	Dinas Penanaman Modal dan Pelayanan Perizinan Terpadu Satu Pintu	Jl. Suprpto Padang Bai, Tais	<i>selumadpmppts@gmail.com</i>	Na
22	Dinas Kearsipan dan Perpustakaan	Jl. Ahmad Yani, Tais	<i>dinaskearsipandanperpuseluma@gmail.com</i>	(0736) 91264
23	Badan Pengelolaan Keuangan Daerah	Jl. Soekarno Hatta, Pematang Aur, Tais	<i>dppkadseluma@yahoo.co.id</i>	(0736) 9150013
24	Badan Kepegawaian dan Pengembangan Sumber Daya Manusia	Jl. Soekarno Hatta, Pematang Aur	<i>bkpsdm05@gmail.com</i>	(0736) 9150025
25	Badan Perencanaan Pembangunan Daerah	Jl. RA Kartini, Pematang Aur, Tais	<i>bappeda-kabupatenseluma@yahoo.co.id</i>	(0736) 9150015
26	Badan Penelitian dan Pembangunan	Jl. Soekarno Hatta	<i>balitbang-kabseluma@gmail.com</i>	(0736) 7391133
27	Badan Kesatuan Bangsa dan Politik	Jl. Pematang Aur	Na	Na
28	Badan Penanggulangan Bencana Daerah	Jl. Ampar Gading, Kel Lubuk Lintang, Kec Seluma	Na	Na
29	Rumah Sakit Umum Daerah	Jalan Raya Bengkulu-Manna Km. 64, Tais	<i>rsud.tais@yahoo.com</i>	(0736) 91285
30	Badan Pusat Statistik	Jl. RA Kartini, Kel Napal, Kec Seluma, 38876.	<i>bps1700@bps.go.id</i>	(0736) 9150007
31	Kantor Pertanahan/BPN	Jl. Raya Bengkulu - Manna. Km.58 Tais - Seluma Jl. Raya Bengkulu-Manna	<i>kab-seluma@bpn.go.id</i>	(0736) 91204
32	Kepolisian Resor	Km.65 Selebar Kecamatan Seluma Timur 38878	Na	(0736) 91003
33	Pengadilan Negeri	Jl. S. Parman No. 01, Talang Saling, Seluma, 38878	Na	(0736) 91313
34	Sekretariat KPUD	Jl. Raya Pasar Tais	Na	(0736) 9692/9693
35	Kejaksaan Negeri	Jl. Umar Ahmad No. 38, RT. 2, Tais, Kec. Seluma	Na	(0736) 91038

Lanjutan Tabel 2.1.3

	<b>Nama Dinas/ Instansi</b> <i>Name of Institutional</i>	<b>Alamat</b> <i>Address</i>	<b>Email</b>	<b>Telp</b>
	(1)	(5)	(6)	(7)
36	Kantor Kementerian Agama	Jl. Soekarno Hatta, Komplek Pemda Seluma, Pematang Aur, 38576	Na	(0736) 91177
37	PT. PLN (Persero) Rayon Tais	Jl.. Bendungan Seluma, Kel Lubuk Kebur	Na	Na
38	PT. Telkom	Jl. Merdeka, Tais	Na	(0736) 91000
39	PT. POS Indonesia (Persero) Cabang Tais	Jl. Merdeka, Pasar tais	Na	Na

Sumber/Source: Badan Pusat Statistik Kabupaten Seluma/ BPS-Statistics of Seluma Regency

## 2.2 DEWAN PERWAKILAN RAKYAT DAERAH

### THE REGIONAL HOUSE OF REPRESENTATIVE

**Tabel 2.2.1** Jumlah Anggota Dewan Perwakilan Rakyat Daerah Menurut Partai Politik dan Jenis Kelamin di Kabupaten Seluma, 2017  
*Number of Members of The Regional House of Representatives by Political Parties and Sex in Seluma Regency, 2017*

	Partai Politik <i>Political Parties</i>	Jenis Kelamin/Sex		
		Laki-Laki <i>Male</i>	Perempuan <i>Female</i>	Jumlah <i>Total</i>
	(1)	(2)	(3)	(4)
1.	Nasional Demokrat	4	1	5
2.	Golongan Karya	4	-	4
3.	Gerakan Indonesia Raya	3	1	4
4.	PDIP	3	1	4
5.	Partai Amanat Nasional	3	-	3
6.	PKPI	2	1	3
7.	Demokrat	2	-	2
8.	Partai Persatuan Pembangunan	1	-	1
9.	Partai Keadilan Sejahtera	2	-	2
10.	Partai Kebangkitan Bangsa	2	-	2
	<b>Seluma</b>	<b>26</b>	<b>4</b>	<b>30</b>

Sumber/Source: Sekretariat Dewan Perwakilan Rakyat Daerah (DPRD) Kabupaten Seluma/ *Seluma Secretariat of The Regional House of Representatives*

**Tabel 2.2.2** Jumlah Anggota Dewan Perwakilan Rakyat Daerah Menurut Partai Politik dan Pendidikan di Kabupaten Seluma, 2017  
**Table** *Number of Members of The Regional House of Representatives by Political Parties and Education in Seluma Regency, 2017*

	<b>Partai Politik Political Parties</b>	<b>SMA Senior High School</b>	<b>S1 Bachelor Degree</b>	<b>S2 Master Degree</b>	<b>S3 Doctor Degree</b>	<b>Jumlah Total</b>
	(1)	(2)	(3)	(4)	(5)	(6)
1.	Nasional Demokrat	1	1	2	1	5
2.	Golongan Karya	-	3	1	-	4
3.	Gerakan Indonesia Raya	3	-	1	-	4
4.	PDIP	1	2	1	-	4
5.	Partai Amanat Nasional	-	3	-	-	3
6.	PKPI	2	1	-	-	3
7.	Demokrat	-	2	-	-	2
8.	Partai Persatuan Pembangunan	-	1	-	-	1
9.	Partai Keadilan Sejahtera	1	1	-	-	2
10.	Partai Kebangkitan Bangsa	-	1	1	-	2
	<b>Seluma</b>	<b>8</b>	<b>15</b>	<b>6</b>	<b>1</b>	<b>30</b>

Sumber/Source: Sekretariat Dewan Perwakilan Rakyat Daerah (DPRD) Kabupaten Seluma/ *Seluma Secretariat of The Regional House of Representatives*



**Tabel 2.2.3 Jumlah Anggota Dewan Perwakilan Rakyat Daerah Menurut Komisi dan Pendidikan di Kabupaten Seluma, 2017**  
***Number of Members of The Regional House of Number of Members of The Regional House of Representatives by Commission and Education in Seluma Regency, 2017***

<b>Partai Politik Political Parties</b>	<b>SMU Senior High School</b>	<b>S1 Bachelor Degree</b>	<b>S2 Master Degree</b>	<b>S3 Doctor Degree</b>	<b>Jumlah Total</b>
(1)	(2)	(3)	(4)	(5)	(6)
1. Pimpinan/Leader	-	-	2	1	3
2. Komisi I Commission I	2	6	1	-	9
3. Komisi II Commission II	3	5	-	-	8
4. Komisi III Commission III	3	4	3	-	10
<b>Seluma</b>	<b>8</b>	<b>15</b>	<b>6</b>	<b>1</b>	<b>30</b>

Sumber/Source: Sekretariat Dewan Perwakilan Rakyat Daerah (DPRD) Kabupaten Seluma/ *Seluma Secretariat of The Regional House of Representatives*

**Tabel 2.2.4 Nama-Nama Anggota Tetap DPRD Kabupaten Seluma Menurut Susunan, Fraksi dan Parpol, 2017**  
**Table Names Of Representative Members Of Seluma Regency By Position, Fraction, And Political Party, 2017**

	<b>Nama Name</b>	<b>Jabatan Position</b>	<b>Fraksi Fraction</b>	<b>Partai Politik Political Party</b>
	(1)	(2)	(3)	(4)
1.	Dr. Husni Thamrin, SH, MH	Ketua/ <i>Leader</i>	Nasdem	Nasdem
2.	Okti Fitriani, M.Pd	Wakil Ketua/ <i>Vice Leader</i>	Gerindra	Gerindra
3.	Ulil Umidi, S.Sos, M.Si	Wakil Ketua/ <i>Vice Leader</i>	Golkar	Golkar
4.	Ansori, S.Sos	Anggota/ <i>Member</i>	Pembangunan Keadilan Sejahtera	PPP
5.	Drs. Sudiman	Anggota/ <i>Member</i>	PAN	PAN
6.	Dodi Sukardi, SE	Anggota/ <i>Member</i>	PDIP	PDIP
7.	Hj. Zanlasmi, S.Pd	Anggota/ <i>Member</i>	Nasdem	Nasdem
8.	Zainal Arifin, S.Sos	Anggota/ <i>Member</i>	Golkar	Golkar
9.	Gibson Manalu	Anggota/ <i>Member</i>	Gerindra	Gerindra
10.	Ely Suryani	Anggota/ <i>Member</i>	PDIP	PDIP
11.	Yos Sudarso, SP, M.Si	Anggota/ <i>Member</i>	Demokrat Kebangkitan Bangsa	PKB
12.	dr. Andri Ady Simbolon	Anggota/ <i>Member</i>	Demokrat Kebangkitan Bangsa	Demokrat
13.	Hj. Romania, SH	Anggota/ <i>Member</i>	PKPI	PKPI
14.	Haksi, S.Sos	Anggota/ <i>Member</i>	PAN	PAN
15.	Nur Ali	Anggota/ <i>Member</i>	Gerindra	Gerindra

## GOVERNMENT

Lanjutan Tabel 2.2.4

	<b>Nama Name</b>	<b>Jabatan Position</b>	<b>Fraksi Fraction</b>	<b>Partai Politik Political Party</b>
	(1)	(5)	(6)	(7)
16.	Yudi Harzan, SH	Anggota/ Member	Golkar	Golkar
17.	Mahidi, S.Pd	Anggota/ Member	PDIP	PDIP
18.	Hiriyanto, S.IP	Anggota/ Member	Demokrat	Demokrat
19.	Fakhroni	Anggota/ Member	Nasdem	Nasdem
20.	Muharam	Anggota/ Member	Pembangunan Keadilan Sejahtera	PKS
21.	Tenno Heika, S.Sos, MM	Anggota/ Member	Nasdem	Nasdem
22.	Khairi Yulian, S.Sos, MM	Anggota/ Member	PDIP	PDIP
23.	Burman Siswadi	Anggota/ Member	PKPI	PKPI
24.	Ahzan Yoris, ST	Anggota/ Member	PAN	PAN
25.	H. Suhandi, S.Sos	Anggota/ Member	Pembangunan Keadilan Sejahtera	PKS
26.	Subrin, S.Pd	Anggota/ Member	Golkar	Golkar
27.	Sunarsono	Anggota/ Member	Gerindra	Gerindra
28.	Iwan Harjo	Anggota/ Member	PKPI	PKPI
29.	Zetman, SE, MM	Anggota/ Member	Nasdem	Nasdem
30.	H. Khairul Mustaqim, S.Ag	Anggota/ Member	Demokrat Kebangkitan Bangsa	PKB

Sumber/Source: Sekretariat Dewan Perwakilan Rakyat Daerah (DPRD) Kabupaten Seluma/ Seluma Secretariat of The Regional House of Representatives

**Tabel 2.2.5 Susunan Komisi DPRD Kabupaten Seluma, 2017**  
**Table Formation of Representative Commission of Seluma Regency, 2017**

	<b>Nama Name</b>	<b>Jabatan Position</b>	<b>Bidang Tugas Part of Duty</b>
	(1)	(3)	(4)
<b>Komisi I (Bidang Pemerintahan dan Perundang-Undangan)</b>			
1.	Ansori, S.Sos	Ketua	Bidang pemerintahan, kearsipan, ketertiban,
2.	Drs. Sudiman	Wakil Ketua	kependudukan, penerangan dan pers, hukum dan
3.	Dodi Sukardi, SE	Sekretaris	perundang-undangan, kepegawaian dan aparatur,
4.	Hj. Zanlasmi, S.Pd	Anggota	perizinan dan penanaman modal, sosial politik dan
5.	Zainal Arifin, S.Sos	Anggota	organisasi kemasyarakatan, pertanahan, penelitian dan
6.	Gibson Manalu	Anggota	pengembangan, perpustakaan
7.	Ely Suryani	Anggota	
8.	Yos Sudarso, SP, M.Si	Anggota	
9.	dr. Andri Ady Simbolon	Anggota	
<b>Komisi II (Bidang Pembangunan dan Kesejahteraan Rakyat)</b>			
1.	Hj. Romania, SH	Ketua	Umum, Tata Ruang, Pertamanan dan Kebersihan,
2.	Haksi, S.Sos	Wakil Ketua	Perhubungan, Pertambangan dan Sumber Daya Mineral,
3.	Nur Ali	Sekretaris	Perumahan Rakyat dan Lindup, Ketenagakerjaan, Pendidikan,
4.	Yudi Harzan, SH	Anggota	Iptek, Kebudayaan dan Pariwisata, Pemuda dan Olah Raga, Agama, Sosial,
5.	Mahidi, S.Pd	Anggota	Kesehatan dan KB, Peranan Wanita dan Transmigrasi
6.	Hiriyanto, S.IP	Anggota	
7.	Fakhroni	Anggota	
8.	Muharam	Anggota	

GOVERNMENT

Lanjutan Tabel 2.2.5

	<b>Nama Name</b>	<b>Jabatan Position</b>	<b>Bidang Tugas Part of Duty</b>
	(1)	(3)	(4)
Komisi III (Bidang Perekonomian dan Keuangan)			
1.	Tenno Heika, S.Sos, MM	Ketua	Perekonomian, Perindustrian, Perdagangan, Perbankan,
2.	Khairi Yulian, S.Sos, MM	Wakil Ketua	Pertanian, Kelautan, Peternakan, Perkebunan,
3.	Burman Siswadi	Sekretaris	Kehutanan, Pengadaan Pangan, Logistik, Koperasi,
4.	Ahzan Yoris, ST	Anggota	Keuangan daerah, Perpajakan dan Retribusi, Pemegang Kas
5.	H. Suhandi, S.Sos	Anggota	Daerah dan Perusahaan
6.	Subrin, S.Pd	Anggota	Daerah/ BUMD, Perusahaan Patungan, Badan Usaha dan
7.	Iwan Harjo	Anggota	Penanaman Modal
8.	Sunarsono	Anggota	
9.	Zetman, SE, MM	Anggota	
10.	H. Khairul Mustaqim, S.Ag	Anggota	

Sumber/Source: Sekretariat Dewan Perwakilan Rakyat Daerah (DPRD) Kabupaten Seluma/ *Seluma Secretariat of The Regional House of Representatives*

**Tabel 2.2.6 Banyaknya Kegiatan Rapat DPRD Kabupaten Seluma, 2014-2017**  
**Table**  
**Number of Representative Meetings, 2014-2017**

Kegiatan Rapat/ Meetings		2014	2015	2016	2017
(1)		(2)	(3)	(4)	(5)
1.	Paripurna/ Pleno	67	72	63	78
2.	Badan/ Panitia Musyawarah/ Deliberation Commite	24	26	21	29
3.	Badan/ Panitia Anggaran/ Budgeted Commite	6	8	10	11
4.	Panitia Khusus/ Special Commite	-	-	-	-
5.	Fraksi/ Fraction	6	7	8	8
6.	Gabungan Komisi/ Uni of Commision	3	2	1	3
7.	Rapat Komisi-komisi/ Commisions:				
	Komisi I	18	18	18	18
	Komisi II	20	20	20	20
	Komisi III	19	19	19	19

Sumber/Source: Sekretariat Dewan Perwakilan Rakyat Daerah (DPRD) Kabupaten Seluma/ Seluma Secretariat of The Regional House of Representatives

**Tabel 2.2.7 Jumlah Keputusan DPRD Kabupaten Seluma Menurut Jenis Keputusan 2014 – 2017**  
**Number Of Acts Of Regional Representative Of Seluma Regency By Kind Of Decisions 2014 – 2017**

Tahun Year	Peraturan Daerah Local Regulation	Keputusan Dewan Represen tative's Decisions	Keputusan Pimpinan Dewan Represen tative of Leader Decisions	Keputusan Badan Musya Warah Decisions of Committe	Keputusan Badan Anggaran Decisions of Evaluation Commitee
(1)	(2)	(3)	(4)	(5)	(6)
2014	5	5	3	24	3
2015	6	6	3	26	4
2016	6	6	2	21	4
2017	8	8	4	29	4

Sumber/Source: Sekretariat Dewan Perwakilan Rakyat Daerah (DPRD) Kabupaten Seluma/ Seluma Secretariat of The Regional House of Representatives

**Tabel 2.2.8 Jumlah Peserta Pemilu Presiden dan Wakil Presiden di Kabupaten Seluma pada Tahun 2009 dan 2014**  
**Table Number Of Election Participant of President and Vice President in Seluma Regency in 2009 and 2014**

Kecamatan Subdistrict	2009			2014		
	Pemilih	Pengguna Hak Pilih	Partisipasi (%)	Pemilih	Pengguna Hak Pilih	Partisipasi (%)
(1)	(2)	(3)	(4)	(2)	(3)	(4)
1 Semidang Alas Maras	15 998	10 816	67,61	17 248	11 155	64,67
2 Semidang Alas	9 587	6 879	71,75	10 290	6 981	67,84
3 Talo	8 125	5 698	70,13	8 416	5 682	67,51
4 Ilir Talo	9 660	7 340	75,98	10 702	7 627	71,27
5 Talo Kecil	7 015	4 692	66,89	7 383	4 863	65,87
6 Ulu Talo	3 923	2 871	73,18	4 103	3 167	77,19
7 Seluma	5 987	4 225	70,57	6 170	4 398	71,28
8 Seluma Selatan	7 807	5 598	71,70	8 679	6 435	74,14
9 Seluma Barat	5 564	4 313	77,52	6 337	4 782	75,46
10 Seluma Timur	6 729	4 673	69,45	7 049	5 127	72,73
11 Seluma Utara	6 374	5 466	85,75	6 867	5 392	78,52
12 Sukaraja	21 588	17 393	80,57	22 279	17 183	77,13
13 Air Periukan	13 823	10 397	75,22	15 310	11 595	75,73
14 Lubuk Sandi	7 778	5 371	69,05	8 281	6 081	73,43
Jumlah/ Total	129 958	95 732	73,66	139 114	100 468	72,22

Sumber/Source: Sekretariat KPUD Kabupaten Seluma/ The Regional Election Commission Secretary of Seluma Regency



**Tabel 2.2.9** Jumlah Peserta Pemilu Bupati dan Gubernur di Kabupaten Seluma pada tahun 2015  
**Table** *Number of Election Participants Regent and Governor in Seluma District in 2015*

Kecamatan Subdistrict	Bupati			Gubernur		
	Pemilih	Pengguna Hak Pilih	Partisipasi (%)	Pemilih	Pengguna Hak Pilih	Partisipasi (%)
(1)	(2)	(3)	(4)	(2)	(3)	(4)
1 Semidang Alas Maras	18 592	11 513	71,92	18 594	11 513	61,92
2 Semidang Alas	10 887	7 303	67,08	10 887	7 303	67,08
3 Talo	8 642	6 469	74,86	8 642	6 469	74,86
4 Ilir Talo	11 607	8 156	70,27	11 607	8 156	70,27
5 Talo Kecil	7 596	5 265	69,31	7 596	5 264	69,30
6 Ulu Talo	4 098	3 241	79,09	4 100	3 243	79,10
7 Seluma	6 865	5 131	74,74	6 866	5 132	74,75
8 Seluma Selatan	9 008	6 966	77,33	9 008	6 966	77,33
9 Seluma Barat	6 751	5 176	76,67	6 751	5 176	76,67
10 Seluma Timur	7 430	5 549	74,68	7 430	5 549	74,68
11 Seluma Utara	6 858	5 093	74,26	6 858	5 093	74,26
12 Sukaraja	23 318	17 159	73,59	23 319	17 160	73,59
13 Air Periukan	15 765	11 504	72,97	15 765	11 504	72,97
14 Lubuk Sandi	8 758	5 890	67,25	8 758	5 890	67,25
Jumlah/ Total	146 175	104 415	71,43	146 181	104 418	71,43

Sumber/Source: Sekretariat KPUD Kabupaten Seluma/ The Regional Election Commission Secretary of Seluma Regency

## 2.3 PEGAWAI NEGERI SIPIL/*CIVIL SERVANTS*

**Tabel 2.3.1 Jumlah Pegawai Negeri Sipil Daerah Menurut Dinas/Instansi Pemerintah dan Jenis Kelamin di Kabupaten Seluma, 2017**  
*Number of Civil Servants by Institution/Office and Sex in Seluma Regency, 2017*

	Dinas/Instansi <i>Institution/Office</i>	Jenis Kelamin <i>Sex</i>		Jumlah <i>Total</i>
		Laki-Laki <i>Male</i>	Perempuan <i>Female</i>	
	(1)	(2)	(3)	(4)
1	Sekretariat Daerah	85	40	125
2	Badan Kepegawaian dan Pengembangan SDM	21	9	30
3	Badan Kesatuan Bangsa dan Politik	17	5	22
4	Badan Penanggulangan Bencana Daerah	19	5	24
5	Badan Penelitian dan Pengembangan	10	3	13
6	Badan Pengelola Keuangan Daerah	31	16	47
7	Badan Perencanaan Pembangunan Daerah	20	9	29
8	Dinas Kearsipan dan Perpustakaan	12	8	20
9	Dinas Kependudukan dan Pencatatan Sipil	11	12	23
10	Dinas Kesehatan	21	19	40
11	Dinas Ketahanan Pangan	88	25	113
12	Dinas Ketenagakerjaan dan Transmigrasi	19	8	27
13	Dinas Komunikasi dan Informatika	15	7	22
14	Dinas Lingkungan Hidup	18	8	26
15	Dinas Pariwisata, Pemuda dan Olah Raga	18	9	27
16	Dinas Pekerjaan Umum dan Penataan Ruang	49	5	54
17	Dinas Pemberdayaan Masyarakat dan Desa	15	7	22

Lanjutan Tabel/*Continued Table 2.3.1*

	Dinas/Instansi Pemerintahan/ <i>Institution/Office</i>	Jenis Kelamin/ <i>Sex</i>		
		Laki-Laki <i>Male</i>	Perempuan <i>Female</i>	Jumlah <i>Total</i>
	(1)	(2)	(3)	(4)
18	Dinas Pemberdayaan Perempuan, Perlindungan Anak, Pengendalian Penduduk dan KB	20	13	33
19	Dinas Penanaman Modal dan Pelayanan Perizinan Terpadu Satu Pintu	10	11	21
20	Dinas Pendidikan	68	14	82
21	Dinas Perikanan	12	6	18
22	Dinas Perindustrian, Perdagangan, Koperasi, Usaha kecil dan Menengah	14	8	22
23	Dinas Pertanian	29	10	39
24	Dinas Perumahan dan Kawasan Permukiman	22	3	25
25	Dinas Sosial	13	12	25
26	Inspektorat	21	16	37
27	Rumah Sakit Umum Daerah	23	59	82
28	Satuan Polisi Pamong Praja dan Pemadam Kebakaran	37	6	43
29	Sekretariat DPRD	23	8	31
30	Sekretariat KPU	10	2	12
31	Kecamatan	198	51	249
32	Kelurahan	95	54	149
33	Cabang Dinas Diknas	17	10	27
34	Cabang Dinkes-Puskesmas	113	473	586
35	SKB dan SD	564	533	1097
36	SMP	211	276	487
37	TK	2	44	46
<b>Jumlah/Total</b>		<b>1 971</b>	<b>1 804</b>	<b>3 775</b>

Sumber/*Source*: Badan Kepegawaian Daerah dan Pengembangan SDM Kabupaten Seluma/ *Seluma Regional Agency for Employee Affairs and Development of Human Resource*

**Tabel 2.3.2 Jumlah Pegawai Negeri Sipil Daerah Menurut Pendidikan Tertinggi yang Ditamatkan dan Jenis Kelamin di Kabupaten Seluma, 2017**  
***Number of Civil Servants by Educational Attainment and Sex in Seluma Regency, 2017***

Pendidikan Terakhir <i>Educational Attainment</i>	Jenis Kelamin <i>Sex</i>		
	Laki-Laki <i>Male</i>	Perempuan <i>Female</i>	Jumlah <i>Total</i>
(1)	(2)	(3)	(4)
Sampai dengan SD <i>Up to Primary School</i>	17	2	19
SMP/Sederajat <i>General/Vocational Junior High School</i>	23	0	23
SMA/Sederajat <i>General/Vocational Senior High School</i>	422	176	598
Diploma I,II <i>Diploma I,II</i>	112	66	178
Diploma III/Sarjana Muda <i>Diploma III/Bachelor</i>	81	291	372
Tingka Sarjana, Master, Doktor <i>Bachelor, Master, Doctor Degree</i>	1 316	1 269	2 585
<b>Jumlah/Total</b>	<b>1 971</b>	<b>1 804</b>	<b>3 775</b>

Sumber/Source: Badan Kepegawaian Daerah dan Pengembangan SDM Kabupaten Seluma/ *Seluma Regional Agency for Employee Affairs and Development of Human Resource*

**Tabel 2.3.3** Jumlah Pegawai Negeri Sipil Daerah Menurut Golongan Kepangkatan dan Jenis Kelamin di Kabupaten Seluma, 2017  
**Table** *Number of Civil Servants by Hierarchy and Sex in Seluma Regency, 2017*

Golongan Kepangkatan <i>Hierarchy</i>	Jenis Kelamin <i>Sex</i>		Jumlah <i>Total</i>
	Laki-Laki <i>Male</i>	Perempuan <i>Female</i>	
(1)	(2)	(3)	(4)
I/A (Juru Muda)	1	-	1
I/B (Juru Muda Tingkat I)	1	-	1
I/C (Juru)	6	-	6
I/D (Juru Tingkat I)	12	-	12
<b>Golongan I/Range I</b>	<b>20</b>	<b>-</b>	<b>20</b>
II/A (Pengatur Muda)	44	5	49
II/B (Pengatur Muda Tingkat I)	39	16	55
II/C (Pengatur)	120	174	294
II/D (Pengatur Tingkat I)	61	88	149
<b>Golongan II/Range II</b>	<b>264</b>	<b>283</b>	<b>547</b>
III/A (Penata Muda)	159	264	423
III/B (Penata Muda Tingkat I)	294	348	642
III/C (Penata)	287	280	567
III/D (Penata Tingkat I)	340	258	598
<b>Golongan III/Range III</b>	<b>1 080</b>	<b>1 150</b>	<b>2 230</b>
IV/A (Pembina Muda)	523	356	879
IV/B (Pembina Muda Tingkat I)	65	14	79
IV/C (Pembina)	19	1	20
IV/D (Pembina Tingkat I)	-	-	-
<b>Golongan IV/Range IV</b>	<b>607</b>	<b>371</b>	<b>978</b>
<b>Jumlah/Total</b>	<b>1 971</b>	<b>1 804</b>	<b>3 775</b>

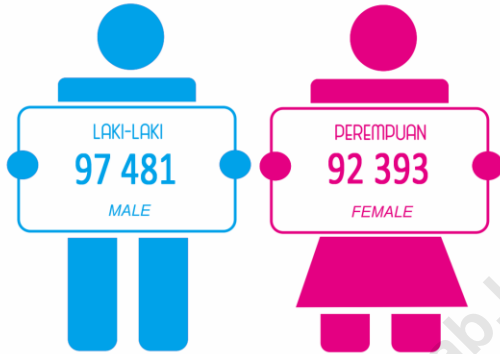
Sumber/Source: Badan Kepegawaian Daerah dan Pengembangan SDM Kabupaten Seluma/ *Seluma Regional Agency for Employee Affairs and Development of Human Resource*

# PENDUDUK DAN KETENAGAKERJAAN

*Population and Employment*

**BAB**  
CHAPTER

**3**



**Penduduk Kab. Seluma, 2017**  
*The Population of Seluma Regency in 2017*  
**189 874 Jiwa** /People

## Tingkat Kepadatan Penduduk Kabupaten Seluma, 2017

*Population Density of Seluma Regency, 2017*

**Kecamatan dengan kepadatan  
penduduk tertinggi**

*Subdistricts with the  
densest population*

**Seluma**

**365**

**$\frac{\text{Jiwa}}{\text{people}}$  per Km<sup>2</sup>**

**\*Menyesuaikan dengan luas kecamatan  
sesuai Perbup No. 214 thn 2017**

**77**  **$\frac{\text{Jiwa}}{\text{people}}$  per Km<sup>2</sup>**

**Kecamatan dengan  
kepadatan penduduk  
terendah**

*Subdistricts with lowest  
density population*

**Ulu Talo**

**16**

**$\frac{\text{Jiwa}}{\text{people}}$  per Km<sup>2</sup>**



**PENJELASAN TEKNIS**

1. Sumber utama data kependudukan adalah sensus penduduk yang dilaksanakan setiap sepuluh tahun sekali. Sensus penduduk telah dilaksanakan sebanyak enam kali sejak Indonesia merdeka, yaitu tahun 1961, 1971, 1980, 1990, 2000, dan 2010.

Di dalam sensus penduduk, pencacahan dilakukan terhadap seluruh penduduk yang bermisili di wilayah teritorial Indonesia termasuk warga negara asing kecuali anggota korps diplomatik negara sahabat beserta keluarganya.

Metode pengumpulan data dalam sensus dilakukan dengan wawancara antara petugas sensus dengan responden dan juga melalui *e-census*. Pencatatan penduduk menggunakan konsep *usual residence*, yaitu konsep di mana penduduk biasa bertempat tinggal. Bagi penduduk yang bertempat tinggal tetap dicacah di mana mereka biasa tinggal, sedangkan untuk penduduk yang tidak bertempat tinggal tetap dicacah di tempat di mana mereka ditemukan petugas sensus pada malam 'Hari Sensus'. Termasuk penduduk yang tidak bertempat tinggal tetap

**TECHNICAL NOTES**

1. *The main source of demographic data is population census, which is conducted every ten years. Population Census has been conducted six times since Indonesia's independence: 1961, 1971, 1980, 1990, 2000, and 2010.*

*The population census enumerates all residents who domicile in the entire territory of Indonesia including foreign citizens except the diplomatic corps members and their families. The method of data collection in a population census involves interviewing respondents and conducting e-census. Enumeration of the population uses the concept of "usual residence", which is the concept of "places where people usually live". De jure was applied to the permanent residents, while de facto was applied to non-permanent residents. The permanent residents were enumerated in place where they normally live, the non-permanent residents were enumerated where they were found by the enumerators, on the night of 'Census Date'. The non*



adalah tuna wisma, awak kapal berbendera Indonesia, penghuni perahu/rumah apung, masyarakat terpencil/terasing, dan pengungsi. Bagi mereka yang mempunyai tempat tinggal tetap dan sedang bepergian ke luar wilayah lebih dari enam bulan, tidak dicacah di tempat tinggalnya, tetapi dicacah di tempat tujuannya. Untuk tahun yang tidak dilaksanakan sensus penduduk, data kependudukan diperoleh dari hasil proyeksi penduduk. Proyeksi penduduk merupakan suatu perhitungan ilmiah yang didasarkan pada asumsi dari komponen-komponen perubahan penduduk, yaitu kelahiran, kematian, dan migrasi. Proyeksi penduduk Indonesia 2010–2035 menggunakan data dasar penduduk hasil SP2010.

2. **Penduduk Indonesia** adalah semua orang yang berdomisili di wilayah teritorial Indonesia selama 6 bulan atau lebih dan atau mereka yang berdomisili kurang dari 6 bulan tetapi bertujuan menetap.
3. **Laju pertumbuhan penduduk** adalah angka yang menunjukkan persentase pertambahan penduduk dalam jangka waktu tertentu.

*permanent residents include homeless people, ship crew, boat people, remote area community, and internally displaced persons. Those who had permanent residence and had been travelling away from their home for six months or more were not enumerated in their permanent place, but in the place where they were during the census.*

*For the periods where the population census is not conducted, population projection is done to estimate population during those years. The population projection is an estimate based on the demographic components, such as birth, death, and migration. Indonesia's 2010–2035 population projection used the 2010 Population Census as the base population.*

2. **The population of Indonesia** are all residents of the entire territory of Indonesia who have stayed for six months or longer, and those who intended to stay more than six months even though their length of stay is less than six months.

4. **Kepadatan penduduk** adalah rasio banyaknya penduduk per kilometer persegi.
5. **Rasio jenis kelamin** adalah perbandingan antara penduduk laki-laki dan penduduk perempuan pada suatu wilayah dan waktu tertentu. Biasanya dinyatakan dengan banyaknya penduduk laki-laki untuk 100 penduduk perempuan.
6. **Distribusi penduduk** adalah pola persebaran penduduk di suatu wilayah, baik berdasarkan batas-batas geografis maupun berdasarkan batas-batas administrasi pemerintahan.
7. **Komposisi penduduk** adalah pola persebaran penduduk menurut karakteristiknya, contoh: penduduk menurut kelompok umur, penduduk menurut jenis kelamin
8. **Penduduk usia kerja** adalah penduduk yang berumur 15 tahun ke atas.
9. **Angkatan kerja** adalah penduduk usia kerja (15 tahun ke atas) yang bekerja, punya pekerjaan namun sementara tidak bekerja, dan pengangguran.
3. ***The growth rate of population** is the number that show percentage of population growth within a specified period.*
4. ***Population density** is ratio of population per square kilometer.*
5. ***Sex ratio** is the ratio of males population to females population in a given area and time, usually expressed as the number of males for every 100 females.*
6. ***Population distribution** is the pattern of population distribution in an area, either by geographic boundaries or by government administrative boundaries.*
7. ***Population compotition** is the pattern of population distribution by its characteristics, example: population by age group, population by sex*
8. **Working age population** is persons of 15 years and over.
9. ***Labor force or economically active** are persons of 15 years and over, who in the previous week were working, temporarily absent from work but having*

## POPULATION AND EMPLOYMENT

10. **Bekerja** adalah kegiatan ekonomi yang dilakukan oleh seseorang dengan maksud memperoleh atau membantu memperoleh pendapatan atau keuntungan dan lamanya bekerja paling sedikit 1 jam secara terus menerus dalam seminggu yang lalu (termasuk pekerja keluarga tanpa upah yang membantu dalam suatu usaha/kegiatan ekonomi).
11. **Jumlah jam kerja seluruhnya** adalah jumlah jam kerja yang digunakan untuk bekerja (tidak termasuk jam kerja istirahat resmi dan jam kerja yang digunakan untuk hal-hal di luar pekerjaan).
12. **Lapangan usaha** adalah bidang kegiatan dari pekerjaan/tempat bekerja di mana seseorang bekerja. Klasifikasi lapangan usaha mengikuti Klasifikasi Baku Lapangan Usaha Indonesia (KBLI) dalam 1 digit.
13. **Status pekerjaan** adalah kedudukan seseorang dalam unit usaha/kegiatan dalam melakukan pekerjaan.
14. **Berusaha sendiri tanpa dibantu orang lain** adalah bekerja atau berusaha dengan menanggung *jobs, and unemployment.*
10. **Working** is economic activity conducted by a person and intended to earn income by doing work or helping to do work at least one hour continuously during the reference week (including unpaid family worker/s for any economic activity).
11. **Total working hours** is the total hours spent by an employee to perform all jobs (excluding the time used for other activities which are not classified as work).
12. **Industry** is field of a person's activity or establishment. The classification of industries follows the Indonesia Standard Industrial Classification (KBLI) in one digit.
13. **Employment status** is the status of a person at his place of work or establishment where he was employed.
14. **Own-account worker** is a person who works at his own risk without assisted by paid per mount worker or unpaid worker include technical job or skill job.

risiko secara ekonomis, yaitu dengan tidak kembalinya ongkos produksi yang telah dikeluarkan dalam rangka usahanya tersebut, serta tidak menggunakan pekerja dibayar maupun pekerja tak dibayar, termasuk yang sifat pekerjaannya memerlukan teknologi atau keahlian khusus.

15. **Berusaha dibantu buruh tidak tetap/buruh tidak dibayar** adalah bekerja atau berusaha atas risiko sendiri, dan menggunakan buruh/pekerja tak dibayar dan atau buruh/pekerja tidak tetap.
16. **Berusaha dibantu buruh tetap/buruh dibayar** adalah berusaha atas risiko sendiri dan mempekerjakan paling sedikit satu orang buruh/pekerja tetap yang dibayar.
17. **Buruh/karyawan/pegawai** adalah seseorang yang bekerja pada orang lain atau instansi/kantor/perusahaan secara tetap dengan menerima upah/gaji baik berupa uang maupun barang. Buruh yang tidak mempunyai majikan tetap, tidak digolongkan sebagai buruh/karyawan, tetapi sebagai pekerja bebas. Seseorang dianggap memiliki majikan tetap jika
  15. ***Employer assisted by temporary workers/unpaid worker*** is a person who works at his own risk and assisted by temporary worker/unpaid worker.
  16. ***Employer assisted by permanent workers/paid workers*** is a person who does his business at her/his own risk at least one assisted by paid permanent worker.
  17. ***Employee*** is a person who work permanently for other people or institution/office/ company and gains some money/cash or goods as wage/salary. Labor who have no permanent employer is not categorized as a laborer/ worker/employee but casual worker. A laborers in general is considered to have a permanent employer if he has the same employer during the past month, particularly for building construction sector is 3 months. If the employer is an institution, more than 1 (one) employer is allowed.
  18. ***Casual employee*** is a person who does not work permanently for other people/employer/ institution (more than 1 employer during the last 1

memiliki 1 (satu) majikan (orang/rumah tangga) yang sama dalam sebulan terakhir, khusus pada sektor bangunan batasannya tiga bulan. Apabila majikannya instansi/lembaga, boleh lebih dari satu.

18. **Pekerja bebas** adalah seseorang yang bekerja pada orang lain/majikan/institusi yang tidak tetap (lebih dari 1 majikan dalam sebulan terakhir) di usaha pertanian baik berupa usaha rumah tangga maupun bukan usaha rumah tangga, ataupun di nonpertanian atas dasar balas jasa dengan menerima upah atau imbalan baik berupa uang maupun barang, dan baik dengan sistem pembayaran harian maupun borongan
19. **Pekerja tak dibayar** adalah seseorang yang bekerja membantu usaha untuk memperoleh penghasilan/keuntungan yang dilakukan oleh salah seorang anggota rumah tangga atau bukan anggota rumah tangga tanpa mendapat upah/gaji baik berupa uang maupun barang.

*month) in agricultural sector, either home industry or not home industry, or in non-agricultural sector based on remuneration paid with money or goods, and based on daily or contact payment system.*

19. **Unpaid worker** is a person who intended to work without pay either with money or good, in an establishment run by other members of the family, relative or neighbour.

**ULASAN****DESCRIPTION**

Penduduk Kabupaten Seluma pada tahun 2017 mencapai 189.874 jiwa, sedangkan pada tahun 2016 mencapai 187.807 jiwa. Rasio jenis kelamin penduduk Kabupaten Seluma pada tahun 2017 sebesar 1,06. Hal ini menunjukkan bahwa setiap 100 penduduk perempuan terdapat 106 penduduk laki-laki. Dari 14 kecamatan yang ada di Kabupaten Seluma, rasio jenis kelamin tertinggi adalah di Kecamatan Ulu Talo dan Seluma Utara yaitu 1,11. Sedangkan rasio jenis kelamin dibawah 106 ada di Kecamatan Talo, Ilir Talo, Seluma Selatan, Air Periukan masing-masing 1,04 serta Talo Kecil, Seluma Timur, Semidang Alas Maras dan Seluma masing-masing 105, 103, 103, dan 99.

Angkatan kerja adalah penduduk yang berumur 15 tahun ke atas yang bekerja, sementara tidak bekerja atau sedang mencari pekerjaan. Penduduk kurang dari 15 tahun meski telah bekerja guna memenuhi kebutuhan hidupnya tidak termasuk dalam angkatan kerja. Angkatan kerja sebagai bagian dari aspek demografi memiliki kecenderungan meningkat atau menurun sesuai perubahan yang dialami oleh penduduk. Hal ini dikarenakan faktor alamiah, yakni

*The population of Seluma Regency in 2017 reaches 189,874 people, while in 2016 reaches 187,807. The population sex ratio in Seluma Regency in 2017 is 1.06. This shows that for every 100 female population, there are 106 male population. Of the 14 subdistrict in Seluma Regency, subdistrict with the highest sex ratio is in Ulu Talo and Seluma Utara, which is 1.11. The sex ratio below 1.06 is in Ilir Talo, Seluma Selatan, Air Periukan respectively 1.04 and for Talo Kecil, Seluma Timur, Semidang Alas Maras and Seluma respectively 1.05, 1.03, 1.03, an 0.99.*

*The labor force is the population aged 15 years or above who are currently working, not working temporarily, or looking for jobs. The population aged below 15 who are working to meet their needs are not included as the labor force. The labor force as part of demography have the tendency to increase or decrease in accordance with the changes experienced by the population. This is due to natural factors, such as birth, death, and population shifting.*

*The unemployment rate is defined as the population of working age who are looking for jobs, preparing*

kelahiran, kematian, dan pergeseran jumlah penduduk.

Angka pengangguran didefinisikan sebagai penduduk usia kerja yang mencari pekerjaan, mempersiapkan usaha, merasa tidak mungkin mendapat pekerjaan namun belum mulai bekerja. Jumlah angkatan kerja di Kabupaten Seluma tahun 2017 sebanyak 104.686 orang sedangkan tingkat pengangguran sebesar 3,22 persen atau sebanyak 3.375 orang.

Sebagian besar penduduk Kabupaten Seluma bekerja di sektor pertanian. Sebanyak 71.879 orang bekerja di sektor pertanian atau hampir sebesar 70,95 % dari total penduduk yang bekerja.

Sektor dengan jumlah pekerja terbanyak berikutnya yaitu sektor Perdagangan, Akomodasi, dan Restoran dengan 11.859 pekerja atau hampir 11,71 % dari total penduduk yang bekerja.

*businesses, finding it impossible to get a job but have not started working yet. The labor force in Seluma Regency in 2017 is 104,686 people, while the unemployment rate is 3.22 percent or around 3,375 people.*

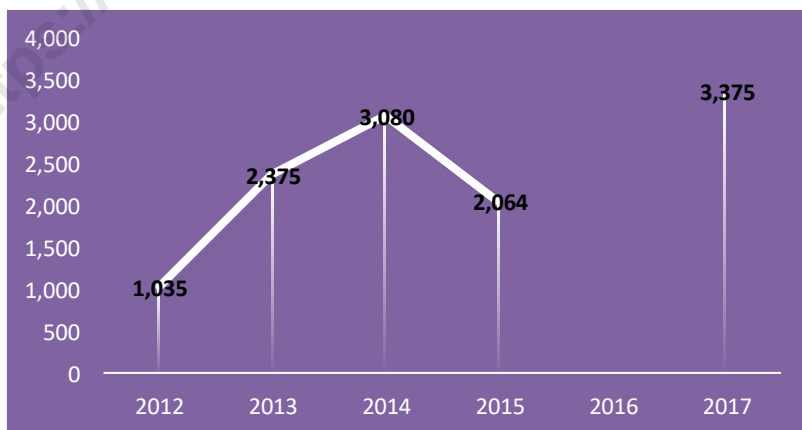
*Most population in Seluma Regency work in agriculture. 71,879 people work in agriculture or almost 70.95 % of total working population in Seluma Regency.*

*The next industry with the highest number of workers is Commerce, Accomodation, and Restaurant with 11,859 workers or almost 11.71 % of total working population in Seluma Regency.*

**Gambar 4** Perkembangan Jumlah Penduduk di Kabupaten Seluma (jiwa), 2012-2017  
**Picture** *Population Growth in Seluma Regency (people), 2012-2017*



**Gambar 5** Perkembangan Tingkat Pengangguran di Kabupaten Seluma, 2012-2017  
**Picture** *The Development of Unemployment Rate in Seluma Regency, 2012-2017*



Keterangan/ note : \*Data Tahun 2016 Tidak Rilis/ 2016 Data is not Disseminated





**3.1 KEPENDUDUKAN/POPULATION**

**Tabel 3.1.1 Jumlah Penduduk dan Laju Pertumbuhan Penduduk Menurut Kecamatan di Kabupaten Seluma, 2010, 2016, dan 2017**  
*Population and Population Growth Rate by Subdistrict in Seluma Regency, 2010, 2016, and 2017*

	Kecamatan Subdistrict	Jumlah Penduduk Population			Laju Pertumbuhan Penduduk per Tahun Annual Population Growth Rate (%)	
		2010	2016	2017	2010-2017	2016-2017
	(1)	(2)	(3)	(4)	(5)	(6)
1	Semidang Alas Maras	20 880	23 124	23 478	12,44	1,53
2	Semidang Alas	13 634	14 448	14 561	6,80	0,78
3	Talo	10 624	11 194	11 271	6,09	0,69
4	Ilir Talo	13 169	13 328	13 330	1,22	0,02
5	Talo Kecil	9 296	10 417	10 597	14,00	1,73
6	Ulu Talo	4 831	5 121	5 161	6,83	0,78
7	Seluma	8 382	9 770	10 004	19,35	2,40
8	Seluma Selatan	10 622	11 264	11 354	6,89	0,80
9	Seluma Barat	7 821	8 160	8 203	4,88	0,53
10	Seluma Timur	8 927	9 312	9 361	4,86	0,53
11	Seluma Utara	7 761	8 245	8 313	7,11	0,82
12	Sukaraja	29 860	33 658	34 273	14,78	1,83
13	Air Periukan	18 577	19 082	19 133	2,99	0,27
14	Lubuk Sandi	9 717	10 684	10 835	11,51	1,41
	<b>Seluma</b>	<b>174 101</b>	<b>187 807</b>	<b>189 874</b>	<b>9,06</b>	<b>1,10</b>

Sumber/Source: Proyeksi Penduduk Indonesia 2010–2035/ Indonesia Population Projection 2010–2035

**Tabel 3.1.2 Jumlah Penduduk dan Rasio Jenis Kelamin Menurut Kecamatan di Kabupaten Seluma, 2017**  
**Population and Sex Ratio by Subdistrict in Seluma Regency, 2017**

	Kecamatan Subdistrict	Jenis Kelamin/Sex			Rasio Jenis Kelamin Sex Ratio
		Laki-Laki Male	Perempuan Female	Jumlah Total	
	(1)	(2)	(3)	(4)	(5)
1	Semidang Alas Maras	11 938	11 540	23 478	1,03
2	Semidang Alas	7 555	7 006	14 561	1,08
3	Talo	5 741	5 530	11 271	1,04
4	Ilir Talo	6 804	6 526	13 330	1,04
5	Talo Kecil	5 419	5 178	10 597	1,05
6	Ulu Talo	2 716	2 445	5 161	1,11
7	Seluma	4 973	5 031	10 004	0,99
8	Seluma Selatan	5 792	5 562	11 354	1,04
9	Seluma Barat	4 212	3 991	8 203	1,06
10	Seluma Timur	4 739	4 622	9 361	1,03
11	Seluma Utara	4 374	3 939	8 313	1,11
12	Sukaraja	17 801	16 472	34 273	1,08
13	Air Periukan	9 767	9 366	19 133	1,04
14	Lubuk Sandi	5 650	5 185	10 835	1,09
	<b>Seluma</b>	<b>97 481</b>	<b>92 393</b>	<b>189 874</b>	<b>1,06</b>

Sumber/Source: Proyeksi Penduduk Indonesia 2010–2035/ Indonesia Population Projection 2010–2035

**Tabel 3.1.3** Distribusi dan Kepadatan Penduduk Menurut Kecamatan di Kabupaten Seluma, 2017  
**Table** *Population Distribution and Density by Subdistrict in Seluma Regency, 2017*

	<b>Kecamatan Subdistrict</b>	<b>Persentase Penduduk Percentage of Total Population</b>	<b>Kepadatan Penduduk per km<sup>2</sup> Population Density per sq.km</b>
	(1)	(2)	(3)
1	Semidang Alas Maras	12,37	194
2	Semidang Alas	7,67	29
3	Talo	5,94	101
4	Iilir Talo	7,02	117
5	Talo Kecil	5,58	116
6	Ulu Talo	2,72	16
7	Seluma	5,27	365
8	Seluma Selatan	5,98	141
9	Seluma Barat	4,32	94
10	Seluma Timur	4,93	121
11	Seluma Utara	4,38	26
12	Sukaraja	18,05	181
13	Air Periukan	10,08	117
14	Lubuk Sandi	5,71	42
	<b>Seluma</b>	<b>100,00</b>	<b>77</b>

Keterangan/ note : Kepadatan Penduduk menyesuaikan dengan luas wilayah menurut Perbup No. 214 Tahun 2017/ *Population Density adjusts to the area according to Perbup No. 214 Year 2017*

Sumber/Source: Proyeksi Penduduk Indonesia 2010–2035/ *Indonesia Population Projection 2010–2035*

**Tabel 3.1.4** Jumlah Penduduk Menurut Kelompok Umur dan Jenis Kelamin di Kabupaten Seluma, 2017  
**Table** Population by Age Group and Sex in Seluma Regency, 2017

Kelompok Umur Age Group	Jenis Kelamin/Sex		
	Laki-Laki Male	Perempuan Female	Jumlah Total
(1)	(2)	(3)	(4)
0 - 4	9 734	9 226	18 960
5 - 9	9 811	9 165	18 976
10 - 14	9 274	8 847	18 121
15 - 19	8 633	7 935	16 568
20 - 24	8 157	7 573	15 730
25 - 29	8 719	8 540	17 259
30 - 34	8 551	8 198	16 749
35 - 39	7 901	7 415	15 316
40 - 44	6 793	6 077	12 870
45 - 49	5 603	5 349	10 952
50 - 54	4 540	4 219	8 759
55 - 59	3 419	3 111	6 530
60 - 64	2 482	2 346	4 828
65 - 69	1 565	1 718	3 283
70 - 75	1 183	1 246	2 429
75+	1 116	1 428	2 544
<b>Jumlah/Total</b>	<b>97 481</b>	<b>92 393</b>	<b>189 874</b>

Sumber/Source: Proyeksi Penduduk Indonesia 2010–2035/ Indonesia Population Projection 2010–2035

3.2 KETENAGAKERJAAN/*EMPLOYMENT*

**Tabel 3.2.1** Jumlah Penduduk Berumur 15 Tahun ke Atas Menurut Jenis Kegiatan Selama Seminggu yang Lalu dan Jenis Kelamin di Kabupaten Seluma, 2017  
**Population Aged 15 Years and Above by Type of Activity During The Previous Week and Sex in Seluma Regency, 2017**

Kegiatan Utama <i>Main Activity</i>	Jenis Kelamin/Sex		
	Laki-laki <i>Male</i>	Perempuan <i>Female</i>	Jumlah <i>Total</i>
(1)	(2)	(3)	(4)
<b>Angkatan Kerja/<i>Economically Active</i></b>	<b>62 423</b>	<b>42 263</b>	<b>104 686</b>
Bekerja/ <i>Working</i>	60 417	40 894	101 311
Pengangguran Terbuka/ <i>Unemployment</i>	2 006	1 369	3 375
<b>Bukan Angkatan Kerja <i>Economically Inactive</i></b>	<b>7 633</b>	<b>24 162</b>	<b>31 795</b>
Sekolah/ <i>Attending School</i>	4 463	4 640	9 103
Mengurus Rumah Tangga/ <i>Housekeeping</i>	1 833	17 110	18 943
Lainnya/ <i>Others</i>	1 337	2 412	3 749
<b>Jumlah/<i>Total</i></b>	<b>70 056</b>	<b>66 425</b>	<b>136 481</b>
<b>Tingkat Partisipasi Angkatan Kerja <i>Economically Active Participation Rate</i></b>	<b>89,10</b>	<b>63,63</b>	<b>76,70</b>
<b>Tingkat Pengangguran/<i>Unemployment Rate</i></b>	<b>3,21</b>	<b>3,24</b>	<b>3,22</b>

Sumber/*Source*: Survei Angkatan Kerja Nasional Agustus/ *National Labor Force Survey of August*

**Tabel 3.2.2** Jumlah Penduduk Berumur 15 Tahun ke Atas Menurut Pendidikan Tertinggi yang Ditamatkan dan Jenis Kegiatan Selama Seminggu yang Lalu di Kabupaten Seluma, 2017  
*Population Aged 15 Years and Over by Educational Attainment and Type of Activity During The Previous Week in Seluma Regency, 2017*

Pendidikan Tertinggi yang Ditamatkan <i>Educational Attainment</i>	Angkatan Kerja/ <i>Economically Active</i>		
	Bekerja <i>Working</i>	Pengangguran Terbuka <i>Unemployment</i>	Jumlah <i>Total</i>
(1)	(2)	(3)	(4)
Sekolah Dasar Kebawah <i>Up To Elementary School</i>	48 965	370	49 335
Sekolah Menengah Pertama <i>Junior High School</i>	23 561	241	23 802
Sekolah Menengah Tingkat Atas <i>Senior High School</i>	22 046	2 764	24 810
Diploma I/II/III/Akademi/ Universitas <i>Diploma I/II/III/Academy/ University</i>	6 739	-	6 739
<b>Jumlah/Total</b>	<b>101 311</b>	<b>3 375</b>	<b>104 686</b>

Sumber/Source: Survei Angkatan Kerja Nasional Agustus/ *National Labor Force Survey of August*

**Tabel 3.2.3** Jumlah Penduduk Berumur 15 Tahun ke Atas yang Bekerja Selama Seminggu yang Lalu Menurut Kelompok Umur dan Jenis Kelamin di Kabupaten Seluma, 2017  
*Population Aged 15 Years and Over Who Worked During the Previous Week by Age Group and Sex in Seluma Regency, 2017*

Kelompok Umur <i>Age Group</i>	Jenis Kelamin/Sex		
	Laki-laki <i>Male</i>	Perempuan <i>Female</i>	Jumlah <i>Total</i>
(1)	(2)	(3)	(4)
15 - 24	9 670	4 348	14 018
25 - 29	6 211	3 764	9 975
30 - 34	9 109	6 435	15 544
35 - 44	17 428	11 362	28 790
45 - 54	10 268	9 574	19 842
55 - 59	4 442	2 593	7 035
60+	5 295	4 187	9 482
<b>Jumlah/Total</b>	<b>62 423</b>	<b>42 263</b>	<b>104 686</b>

Sumber/Source: Survei Angkatan Kerja Nasional Agustus/ *National Labor Force Survey of August*



**Tabel 3.2.4** Jumlah Penduduk Berumur 15 Tahun ke Atas yang Bekerja Selama Seminggu yang Lalu Menurut Lapangan Pekerjaan Utama dan Jenis Kelamin di Kabupaten Seluma, 2017  
**Table** Jumlah Penduduk Berumur 15 Tahun ke Atas yang Bekerja Selama Seminggu yang Lalu Menurut Lapangan Pekerjaan Utama dan Jenis Kelamin di Kabupaten Seluma, 2017  
*Population Aged 15 Years and Over Who Worked During the Previous Week by Main Industry and Sex in Seluma Regency, 2017*

Lapangan Pekerjaan Utama <sup>1</sup> <i>Main Industry<sup>1</sup></i>	Jenis Kelamin/Sex		
	Laki-laki <i>Male</i>	Perempuan <i>Female</i>	Jumlah <i>Total</i>
(1)	(2)	(3)	(4)
1	42 697	29 182	71 879
2	834	162	996
3	2 060	482	2 542
4	-	151	151
5	2 940	-	2 940
6	5 027	6 832	11 859
7	1 396	165	1 561
8	370	244	614
9	5 093	3 676	8 769
<b>Jumlah/Total</b>	<b>60 417</b>	<b>40 894</b>	<b>101 311</b>

Keterangan/Note :

- <sup>1</sup> 1 Pertanian, Kehutanan, Perburuan, dan Perikanan/*Agriculture, Forestry, Hunting, and Fisheries*
- 2 Pertambangan dan Penggalian/*Mining and Quarrying*
- 3 Industri Pengolahan/*Manufacturing Industry*
- 4 Listrik, Gas, dan Air/*Electricity, Gas, and Water*
- 5 Bangunan/*Construction*
- 6 Perdagangan Besar, Eceran, Rumah Makan, dan Hotel/*Wholesale Trade, Retail Trade, Restaurants, and Hotels*
- 7 Angkutan, Pergudangan, dan Komunikasi/*Transportation, Warehousing, and Communication*
- 8 Keuangan, Asuransi, Usaha Persewaan Bangunan, Tanah, dan Jasa Perusahaan  
*Finance, Insurance, Real Estate, and Business Services*
- 9 Jasa Kemasyarakatan, Sosial, dan Perorangan/*Community, Social, and Personal Services*

Sumber/Source: Survei Angkatan Kerja Nasional Agustus/ *National Labor Force Survey of August*

**Tabel 3.2.5** Jumlah Pencari Kerja Terdaftar Menurut Pendidikan dan Jenis Kelamin di Kabupaten Seluma, 2017  
**Table** *Number of Registered Job Seekers by Education and Sex in Seluma Regency, 2017*

Pendidikan <i>Education</i>	Jenis Kelamin/Sex		
	Laki-laki <i>Male</i>	Perempuan <i>Female</i>	Jumlah <i>Total</i>
(1)	(2)	(3)	(4)
Tidak/Belum Pernah Sekolah <i>No Schooling</i>	-	-	-
Tidak/Belum Tamat SD <i>Not Yet Completed Primary School</i>	-	-	-
Sekolah Dasar <i>Primary School</i>	1	-	1
Sekolah Menengah Pertama <i>Junior High School</i>	3	2	5
Sekolah Menengah Atas / Kejuruan <i>Senior High School / Vocational</i>	171	85	256
Diploma I/II/III/Akademi <i>Diploma I/II/III/Academy</i>	4	35	39
Universitas/ <i>University</i>	67	68	135
<b>Jumlah/Total</b>	<b>246</b>	<b>190</b>	<b>436</b>

Sumber/Source: Dinas Ketenagakerjaan dan Transmigrasi Kabupaten Seluma/ *Seluma Regional Office of Manpower and Transmigration*



## Jumlah tempat peribadatan di Kab. Seluma, 2017

Number of Worship Facilities by  
Subdistrict in Seluma Regency, 2017



Wihara  
Vihara  
**0**



Pura  
Temple  
**10**



Gereja  
Church  
**29**



Masjid / Mushola  
Mosque / Mushola  
**561**

## Fasilitas Kesehatan, 2017

Health Facilities, 2017

1 Rumah Sakit/ Hospital

22 Puskesmas/ Public Health Centre

49 Puskesmas Pembantu/ Secondary Public Health Centre



## Jumlah Dokter, 2017

Number of doctors, 2017

0 Dokter Spesialis

15 Dokter Umum

7 Dokter Gigi





## PENJELASAN TEKNIS

1. **Tidak/belum pernah sekolah** adalah mereka yang tidak pernah atau belum pernah terdaftar dan tidak pernah atau belum pernah aktif mengikuti pendidikan di suatu jenjang pendidikan formal. Termasuk juga yang tamat/belum tamat taman kanak-kanak tetapi tidak melanjutkan ke sekolah dasar.
2. **Masih bersekolah** adalah mereka yang terdaftar dan aktif mengikuti pendidikan formal dan nonformal (Paket A, B, atau C), baik pendidikan dasar, menengah maupun pendidikan tinggi. Bagi mahasiswa yang sedang cuti dianggap masih bersekolah.
3. **Tidak bersekolah lagi** adalah mereka yang pernah terdaftar dan aktif mengikuti pendidikan di suatu jenjang pendidikan formal dan nonformal (Paket A, B, atau C), tetapi pada saat pencacahan tidak lagi terdaftar dan tidak aktif mengikuti pendidikan.
4. **Tamat sekolah** adalah menyelesaikan pelajaran yang ditandai dengan lulus ujian akhir pada kelas atau tingkat terakhir suatu jenjang pendidikan di sekolah

## TECHNICAL NOTES

1. **Not/never attending school** is someone who has never attended or never been registered in a formal education, such as primary, secondary, and tertiary education. Those who just completed kindergarten are considered as never attended school.
2. **Attending school** is someone who is currently attending primary, secondary, or tertiary education, including package A, package B, or package C. College student who postpones his/her study is considered as attending school.
3. **Not attending school anymore** is someone who had enrolled and participated in formal and non-formal education in the past including package A, package B, or package C, but currently does not attend school.
4. **Completed particular level of education** is someone who has completed particular level of education in private or public school and accepting graduation

negeri maupun swasta dengan mendapatkan tanda tamat belajar/ijazah. Seseorang yang belum mengikuti pelajaran pada kelas tertinggi tetapi telah mengikuti ujian akhir dan lulus dianggap tamat sekolah.

*certificate. Someone who has never attended the highest grade but passed the final exam is considered as completed particular level of education.*

5. **Dapat membaca dan menulis** artinya dapat membaca dan menulis kata-kata/kalimat sederhana dengan suatu aksara tertentu.

5. ***Able to read and write*** is the ability to read and write at least a simple sentence in any letter of alphabets.

6. **Rumah Sakit** adalah tempat pemeriksaan dan perawatan kesehatan, biasanya berada di bawah pengawasan dokter/tenaga medis, yang melayani penderita yang sakit untuk berobat rawat jalan atau rawat inap.

6. ***Hospital*** is a place for health check, usually controlled/supervised by doctors/medical personnel to serve the ill patients to get outpatient or inpatient treatment services.

7. **Puskesmas (Pusat Kesehatan Masyarakat)** adalah unit pelaksana teknis dinas kesehatan kabupaten/kota yang mempunyai fungsi utama sebagai penyelenggara pelayanan kesehatan tingkat pertama. Wilayah kerja puskesmas maksimal adalah satu kecamatan dan untuk dapat menjangkau wilayah kerjanya, puskesmas mempunyai jaringan pelayanan yang meliputi unit Puskesmas Pembantu (Pustu), unit Puskesmas Keliling (Puskel), dan unit bidan desa/komunitas (Peraturan

7. ***Public Health Center*** is technical implementation unit of regency health department that have the primary function as a first-level health care providers. The working area standard of public health center is one district and to reach their working areas, public health centers have a service network covering subsidiary of public health center, mobile public health center units, and midwife units (Regulation of the Minister of Health of Indonesia Number 75

Menteri Kesehatan RI No. 75 Tahun 2014 Tentang Pusat Kesehatan Masyarakat).

*Year 2014 about Public Health Center).*

8. **Imunisasi** adalah memasukkan kuman atau racun penyakit tertentu yang sudah dilemahkan (vaksin) ke dalam tubuh dengan cara disuntik atau diminum (diteteskan dalam mulut) dengan maksud agar terjadi kekebalan tubuh terhadap penyakit tersebut.
8. **Immunization** is putting enervated microbe of a certain disease into human body by injection or drinking (dropping into mouth) to make the body immune to that disease.
9. **BCG (Bacillus Calmette Guerin)** merupakan vaksinasi untuk mencegah penyakit TBC, diberikan pada bayi baru lahir atau anak, dengan suntikan pada kulit pangkal lengan atas. Bekas suntikan kemudian akan membentuk tonjolan kecil jaringan parut pada kulit lengan atas. Suntikan BCG diberikan kepada anak sebanyak 1 kali.
9. **BCG (Bacillus Calmette Guerin)** is a vaccine to prevent TBC disease, given to newborns or children, by injection at the base of the skin of the upper arm. Injection site will form little bumps of scar tissue in the skin of the upper arm. BCG injections given to children 1 times.
10. **DPT (Difteri, Pertusis, Tetanus)** merupakan vaksin untuk mencegah penyakit Difteri, Pertusis, dan Tetanus yang diberikan pada bayi berumur 3 bulan ke atas, dengan suntikan pada paha, diulang 1 bulan dan 2 bulan kemudian, sehingga suntikan imunisasi DPT lengkap pada balita berjumlah 3 kali (kadang-kadang selang waktu antar
10. **DPT (Diphtheria, Pertussis, Tetanus)** is a vaccine to prevent the diphtheria, pertussis, and tetanus disease, given to infants aged 3 months and above, with a shot in the thigh, repeated one month and two months later, so that the complete DPT immunization shots at toddler totaling 3 times (sometimes the



suntikan bisa lebih dari 1 bulan).

*time interval between injections can be more than 1 month).*

**11. Peristiwa tindak pidana yang dilaporkan** ialah setiap peristiwa yang diterima kepolisian dari laporan masyarakat, atau peristiwa dimana pelakunya tertangkap tangan oleh kepolisian.

**11. Reported crime incidence** includes all criminal cases reported and received by police office, and all crimes caught by police.

**12. Jumlah tindak pidana** menggambarkan jumlah kasus tindak pidana yang terjadi pada kurun waktu tertentu.

**12. Crime total** refers to the number of criminal cases occurring during a given period.

**13. Persentase penyelesaian tindak pidana**

**13. Crime clearance rate**

$$= \frac{\text{Jumlah tindak pidana yang diselesaikan}}{\text{Jumlah peristiwa tindak pidana yang dilaporkan}} \times 100\%$$

$$= \frac{\text{Number of cleared criminal cases}}{\text{Number of reported criminal cases}} \times 100\%$$

Persentase penyelesaian peristiwa tindak pidana menyatakan persentase penyelesaian tindak pidana oleh polisi. Suatu tindak pidana dinyatakan sebagai kasus yang selesai di tingkat kepolisian, apabila:

*Crime clearance rate refers to percentage of crime clearance by police. A criminal case is categorized as a cleared case by police, if:*

1. berkas perkaranya sudah siap untuk diserahkan atau telah diserahkan kepada kejaksaan;
2. dalam hal delik aduan, pengaduannya dicabut dalam tenggang waktu yang telah

1. All documents are ready to submit or already submitted to justice court;
2. In the case of attense that warrants complaint, the complaint was withdraw within a given period state in the law;
3. The case was cleared by police based on the principle of

- ditentukan menurut undang-undang;
3. telah diselesaikan oleh kepolisian berdasarkan azas *plichtmatigheid* (kewajiban berdasarkan kewenangan hukum);
  4. kasus yang dimaksud tidak termasuk kompetensi kepolisian
  5. tersangka meninggal dunia;
  6. kasus kadaluwarsa.
14. **Bencana Alam** adalah peristiwa atau serangkaian peristiwa yang mengancam dan mengganggu kehidupan/penghidupan masyarakat yang disebabkan oleh faktor alam antara lain berupa gempa bumi, tsunami, gunung meletus, banjir, kekeringan, angin topan, dan tanah longsor sehingga mengakibatkan kerugian materi maupun non-materi.
15. **Korban meninggal** adalah orang yang dilaporkan tewas atau meninggal dunia akibat bencana.
16. **Korban hilang** adalah orang yang dilaporkan hilang atau tidak ditemukan atau tidak diketahui keberadaannya setelah terjadi bencana.
17. **Korban luka/sakit** adalah orang
- plichtmatigheid (obligation on the basis of law outhority);*
4. *The case was not the responsibility of police office;*
  5. *The suspect died;*
  6. *The case was out of date.*
14. **Natural Disaster** is an event or series of events that threaten and disrupt the lives and livelihoods caused by natural factors such as: *earthquake, tsunami, volcanic eruption, flood, flash flood, drought, typhoon/cyclone, and landslide so it can lead to result in loss of material and non-material.*
15. **Fatality** is a person reported killed or death in the wake of a disaster.
16. **Missing person** is a person reported missing or who cannot be located or who cannot be accounted for in the wake of a disaster.
17. **Casualty** is a person suffering injury

## SOCIAL

yang mengalami luka-luka atau sakit, dalam keadaan luka ringan, luka sedang maupun luka parah/berat, baik yang berobat jalan maupun rawat inap.

*or illness, in a state of light injury, moderate injury, or heavy injury, which is undergoing treatment as either an outpatient or inpatient.*

18. **Rusak Berat** adalah kriteria kerusakan yang mengakibatkan bangunan roboh atau sebagian besar komponen struktur rusak.

18. **Severely damaged** is the criteria of damage that resulted most buildings collapsed or damaged its structural components.

19. **Rusak sedang** adalah kriteria kerusakan yang mengakibatkan sebagian kecil komponen struktur rusak, dan komponen penunjang rusak namun bangunan masih tetap berdiri.

19. **Damaged** is the criteria of damage that resulted defective fraction of structural components and supporting components damaged, but the building still stands.

20. Rusak ringan adalah kriteria kerusakan yang mengakibatkan sebagian komponen struktur retak (struktur masih bisa digunakan) dan bangunan masih tetap berdiri.

20. **Lightly damaged** is the criteria of damage that resulted partially cracked structural components, but the structure still can be used and the building still stands.

21. Untuk mengukur kemiskinan, BPS menggunakan konsep kemampuan memenuhi kebutuhan dasar (*basic needs approach*). Dengan pendekatan ini, kemiskinan dipandang sebagai ketidakmampuan dari sisi ekonomi untuk memenuhi kebutuhan dasar makanan dan bukan makanan yang diukur dari sisi pengeluaran. Metode yang digunakan adalah menghitung Garis

21. To measure poverty, BPS-Statistics Indonesia has used the concept of basic needs approach. Therefore, poverty is viewed as economic inability to fulfill food and non-food basic needs which are measured by consumption/expenditure. The method used is calculating poverty line, which consists of two components that are Food Poverty Line (FPL) and Non-Food Poverty

Kemiskinan (GK), yang terdiri dari dua komponen yaitu Garis Kemiskinan Makanan (GKM) dan Garis Kemiskinan Non-Makanan (GKNM). Penghitungan Garis Kemiskinan dilakukan secara terpisah untuk daerah perkotaan dan perdesaan.

22. **Penduduk miskin** adalah penduduk yang memiliki rata-rata pengeluaran per kapita per bulan di bawah Garis Kemiskinan.
23. **Garis Kemiskinan Makanan (GKM)** merupakan nilai pengeluaran kebutuhan minimum makanan yang disetarakan dengan 2.100 kkalori per kapita per hari. Garis Kemiskinan Non-Makanan (GKNM) adalah kebutuhan minimum untuk perumahan, sandang, pendidikan, kesehatan, dan kebutuhan dasar lainnya.
24. Ukuran Kemiskinan
- Head Count Index (HCI- $P_0$ )** adalah persentase penduduk miskin yang berada di bawah Garis Kemiskinan (GK).
  - Indeks Kedalaman Kemiskinan (Poverty Gap Index- $P_1$ )** merupakan ukuran rata-rata kesenjangan pengeluaran masing-masing penduduk miskin
- Line (NFPL). The poverty line was calculated separately for urban and rural areas.*
22. *A person whose expenditure per capita per month is below the poverty line is considered to be poor.*
23. *The Food Poverty Line refers to the daily minimum requirement of 2,100 kcal per capita per day. The Non-Food Poverty Line refers to the minimum requirement for household necessities for clothing, education, health, and other basic individual needs.*
24. *Poverty Measures*
- Head Count Index (HCI- $P_0$ ) simply measures the percentage of the population that is counted as poor, often denoted by  $P_0$ .*
  - Poverty Gap Index- $P_1$  measures the extent to which individuals fall below the poverty line (the poverty gaps) as a proportion of*

terhadap garis kemiskinan. Semakin tinggi nilai indeks, semakin jauh rata-rata pengeluaran penduduk dari garis kemiskinan.

- c. **Indeks Keparahan Kemiskinan (Poverty Severity Index-P<sub>2</sub>)** memberikan gambaran mengenai penyebaran pengeluaran di antara penduduk miskin. Semakin tinggi nilai indeks, semakin tinggi ketimpangan pengeluaran di antara penduduk miskin.

Foster-Greer-Thorbecke (1984) merumuskan suatu ukuran yang digunakan untuk mengukur tingkat kemiskinan sebagai berikut:

$$P_a = \frac{1}{n} \sum_{i=1}^q \left[ \frac{z - y_i}{z} \right]^a$$

dimana:

a=0, 1, 2

z=Garis kemiskinan

y<sub>i</sub>=Rata-rata pengeluaran perkapita sebulan penduduk yang berada di bawah garis kemiskinan (i=1,2,...,q), y<sub>i</sub> < z

q=Banyaknya penduduk yang berada di bawah garis kemiskinan

n=Jumlah penduduk

the poverty line. Higher value of the index shows that the gap between average expenditure of the poor and the poverty line is wider.

- c. **Poverty Severity Index-P<sub>2</sub>** describes inequality among the poor. This is simply a weighted sum of poverty gaps (as a proportion of the poverty line), where the weights are the proportionate poverty gaps themselves. Hence, by squaring the poverty gap index, the measure implicitly puts more weight on observations that fall well below the poverty line. Higher value of the index shows that inequality among the poor is higher.

Foster-Greer-Thorbecke (1984) developed poverty measures that may be written as:

$$P_a = \frac{1}{n} \sum_{i=1}^q \left[ \frac{z - y_i}{z} \right]^a$$

where:

a=0, 1, 2

z=the poverty line

y<sub>i</sub>=Average expenditure per capita per month of the poor (i=1,2,...,q),

Jika  $a=0$ , diperoleh *Head Count Index* ( $P_0$ ), jika  $a=1$  diperoleh indeks kedalaman kemiskinan (*Poverty Gap Index*- $P_1$ ) dan jika  $a=2$  disebut indeks keparahan kemiskinan (*Poverty Severity Index*- $P_2$ ).

$$y_i < z$$

$q$ =the number of poor

$n$ =the total population

*if  $a=0$  is obtained Head Count Index ( $P_0$ ), if  $a=1$  is obtained Poverty Gap Index- $P_1$ , and if  $a=2$  is obtained Poverty Severity Index- $P_2$ .*

25. **Indeks Pembangunan Manusia** (IPM) menjelaskan bagaimana penduduk dapat mengakses hasil pembangunan dalam memperoleh pendapatan, kesehatan, pendidikan dan sebagainya. IPM diperkenalkan oleh UNDP pada tahun 1990 dan dipublikasikan secara berkala dalam laporan tahunan Human Development Report (HDR). IPM dibentuk oleh 3 (tiga) dimensi dasar: Umur panjang dan hidup sehat; pengetahuan; dan standar hidup layak.

25. **The Human Development Index** (HDI) explains how people can access development results in obtaining income, health, education and so forth. HDI was introduced by United Nations Development Programme (UNDP) in 1990 and published periodically in the annual report of the Human Development Report. HDI was formed by three basic dimensions: a long and healthy life; knowledge; and a decent standard of living.

## ULASAN

## DESCRIPTION

Keadaan sosial penduduk Kabupaten Seluma digambarkan dalam beberapa variabel antara lain pendidikan, kesehatan dan keluarga berencana, keamanan, agama dan fasilitas layanan sosial.

Dalam bidang pendidikan, pada tahun 2017 di Kabupaten Seluma memiliki gedung sekolah baik negeri maupun swasta sebanyak 424 yang terdiri dari gedung Taman Kanak-Kanak (TK), gedung Sekolah Dasar (SD), gedung Sekolah Menengah Pertama (SMP), dan gedung Sekolah Menengah Atas dan Kejuruan (SMA/SMK).

Fasilitas kesehatan merupakan salah satu tolak ukur dalam pencapaian pelaksanaan pembangunan di Kabupaten Seluma. Pada tahun 2017 terdapat satu buah rumah sakit pemerintah di wilayah Kabupaten Seluma. Sedangkan fasilitas kesehatan lainnya yakni puskesmas dan puskesmas pembantu sebanyak 22 dan 49

Di bidang keamanan, jumlah tindak kejahatan disajikan menurut lima kecamatan induk di Kabupaten Seluma. Secara umum jumlah tindak pidana yang dilaporkan pada tahun 2017 sebanyak 335 kasus.

Jumlah agama yang dianut penduduk Kabupaten Seluma ada lima

*The social circumstances of people in Seluma Regency are described in several variables, i.e. education, health and family planning, security, religion and social service facility.*

*In education sector, 2017, Seluma Regency has 424 school buildings, both public and private schools, which consist of Kindergarten buildings (TK), Primary School buildings (SD), Junior High School buildings (SMP), and Vocational High School and Senior High School buildings (SMA/SMK).*

*Health facilities are one of benchmarks of the achievements on the implementation of development Seluma Regency. In 2017 there are one unit of government hospitals in Seluma Regency. On the other hand, there are other health facilities namely 22 public health centers and 49 secondary public health centers.*

*In the sector of security, the number of crimes are presented by five subdistricts parent in Seluma Regency. In general the number of crimes act reported in 2017 are 335 cases..*

*There are five religions affiliated by population in Seluma Regency; i.e. Islam, Christianity, Catholicism, Hinduism, and Buddhism. Among these religions, Islam is a religion with the largest number of*

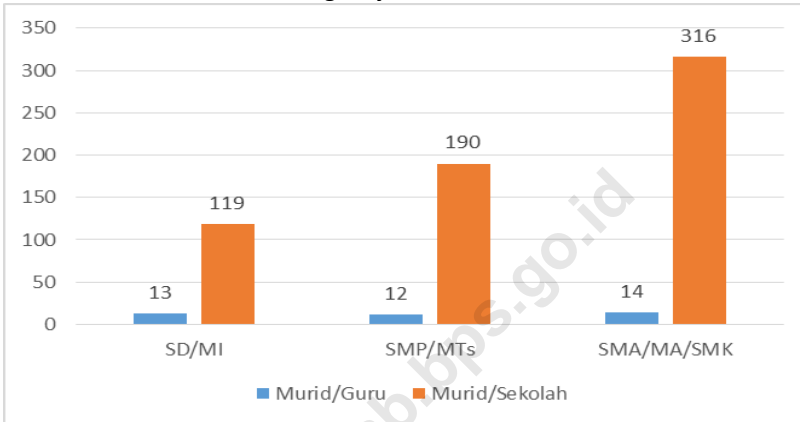
yaitu Islam, Kristen, Katholik, Hindu, dan Budha. Diantara agama-agama tersebut, Islam merupakan agama dengan jumlah pemeluk terbesar mencapai 98,17 persen penduduk. Jumlah masjid dan musholla yang terdapat di Kabupaten Seluma sebanyak 565, gereja 29, dan pura ada 10.

*followers reaching 98.17 percent of the population. The number of mosque in Seluma Regency reaches 565, church 29, and temple 10.*

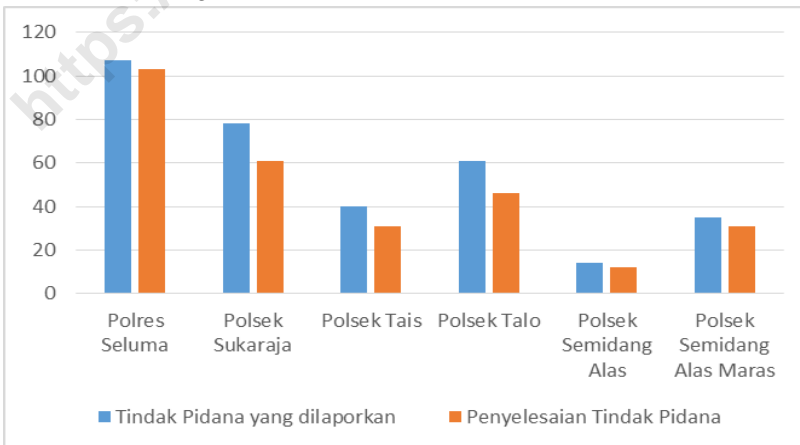
<https://selumakab.bps.go.id>



**Gambar 6** Perbandingan Murid-Guru dan Murid-Sekolah di Kabupaten Seluma, 2016/2017  
**Picture** Comparison Between Pupil-Teacher and Pupil-School in Seluma Regency, 2016/2017



**Gambar 7** Perbandingan Tindak Pidana yang Dilaporkan dan Diselesaikan Menurut Kepolisian Sektor di Kabupaten Seluma, 2017  
**Picture** Comparison Between Reported Criminal and Crime Clearance by District Police Office in Seluma Regency,, 2017



## 4.1 PENDIDIKAN/EDUCATION

**Tabel 4.1.1 Angka Partisipasi Murni (APM) Menurut Jenjang Pendidikan di Kabupaten Seluma, 2017**  
**Table** **Net Enrolment Rate by Education Level in Seluma Regency, 2017**

Jenjang Pendidikan <i>Educational Level</i>	Angka Partisipasi Murni (APM)/ <i>Net Enrolment Rate (%)</i>		
	Laki-laki <i>Male</i>	Perempuan <i>Female</i>	Laki-laki + Perempuan <i>Male + Female</i>
(1)	(2)	(3)	(4)
SD/MI <i>Elementary School</i>	95,77	93,57	107,83
SMP/MTs <i>Junior High School</i>	73,1	79,15	97,79
SMA/SMK/MA <i>Senior High School</i>	60,2	70,36	85,03
Perguruan Tinggi <i>College</i>	Na	Na	Na

Sumber/Source: Survei Sosial Ekonomi Nasional Kor, Maret 2017/ *Kor National Socio Economic Survey, March 2017*

**Tabel 4.1.2** Jumlah Sekolah Menurut Jenjang Pendidikan di Kabupaten Seluma, 2017  
**Table** *Number of Schools by Educational Level in Seluma Regency, 2017*

Jenjang Pendidikan <i>Educational Level</i>	Jumlah Sekolah <i>Number of Schools</i>
(1)	(2)
TK <i>Kindergarten</i>	145
SD/MI <i>Elementary School</i>	202
SMP/MTs <i>Junior High School</i>	56
SMA/SMK/MA <i>Senior High School</i>	21
Perguruan Tinggi <i>College</i>	-
<b>Jumlah</b>	<b>424</b>

Sumber/Source: Dinas Pendidikan Kabupaten Seluma/ *Seluma Regional Office of Education*

**Tabel 4.1.3** Jumlah Sekolah, Murid, Guru, dan Rasio Murid-Guru Taman Kanak-Kanak (TK)/ Pendidikan Anak Usia Dini (PAUD) Menurut Kecamatan di Kabupaten Seluma, 2017  
**Table** *Number of Schools, Pupils, Teachers, and School-Teacher Ratio of Kindergarten by Subdistrict in Seluma Regency, 2017*

Kecamatan Subdistrict	Jumlah/ Total			Rasio Murid- Guru Pupils-Teachers Ratio
	Sekolah Schools	Murid Pupils	Guru Teachers	
(1)	(2)	(3)	(4)	(5)
1 Semidang Alas Maras	21	421	67	6,28
2 Semidang Alas	14	281	32	8,78
3 Talo	9	211	40	5,28
4 Ilir Talo	10	234	29	8,07
5 Talo Kecil	10	143	30	4,77
6 Ulu Talo	4	52	12	4,33
7 Seluma	8	331	44	7,52
8 Seluma Selatan	9	217	14	15,50
9 Seluma Barat	9	244	41	5,95
10 Seluma Timur	7	66	27	2,44
11 Seluma Utara	6	124	26	4,77
12 Sukaraja	17	657	59	11,14
13 Air Periukan	15	502	56	8,96
14 Lubuk Sandi	6	178	21	8,48
<b>Seluma</b>	<b>145</b>	<b>3 661</b>	<b>498</b>	<b>7,35</b>

Sumber/Source: Dinas Pendidikan Kabupaten Seluma/ Seluma Regional Office of Education

**Tabel 4.1.4 Jumlah Sekolah, Murid, Guru, dan Rasio Murid-Guru Sekolah Dasar (SD) Menurut Kecamatan di Kabupaten Seluma, 2017**  
***Number of Schools, Pupils, Teachers, and School-Teacher Ratio of Primary Schools by Subdistrict in Seluma Regency, 2017***

Kecamatan Subdistrict	Jumlah/ Total			Rasio Murid- Guru Pupils-Teachers Ratio
	Sekolah Schools	Murid Pupils	Guru Teachers	
(1)	(2)	(3)	(4)	(5)
1 Semidang Alas Maras	21	3 105	214	14,51
2 Semidang Alas	20	2 048	160	12,80
3 Talo	13	1 088	105	10,36
4 Ilir Talo	11	1 604	100	16,04
5 Talo Kecil	10	1 267	89	14,24
6 Ulu Talo	10	707	70	10,10
7 Seluma	8	1 220	88	13,86
8 Seluma Selatan	9	1 384	81	17,09
9 Seluma Barat	9	935	82	11,40
10 Seluma Timur	9	1 019	72	14,15
11 Seluma Utara	10	1 019	78	13,06
12 Sukaraja	26	3 538	290	12,20
13 Air Periukan	14	2 504	150	16,69
14 Lubuk Sandi	12	1 056	101	10,46
<b>Seluma</b>	<b>182</b>	<b>22 494</b>	<b>1 680</b>	<b>13,35</b>

Sumber/Source: Dinas Pendidikan Kabupaten Seluma/ Seluma Regional Office of Education

**Tabel 4.1.5** Jumlah Sekolah, Murid, Guru, dan Rasio Murid-Guru Madrasah Ibtidaiyah (MI) Menurut Kecamatan di Kabupaten Seluma, 2017  
**Table** *Number of Schools, Pupils, Teachers, and School-Teacher Ratio of Madrasah Ibtidaiyah (MI) by Subdistrict in Seluma Regency, 2017*

Kecamatan Subdistrict	Jumlah/ Total			Rasio Murid- Guru Pupils-Teachers Ratio
	Sekolah Schools	Murid Pupils	Guru Teachers	
(1)	(2)	(3)	(4)	(5)
1 Semidang Alas Maras	-	-	-	-
2 Semidang Alas	-	-	-	-
3 Talo	7	402	62	6,48
4 Ilir Talo	1	205	29	7,07
5 Talo Kecil	-	-	-	-
6 Ulu Talo	1	32	8	4,00
7 Seluma	-	-	-	-
8 Seluma Selatan	-	-	-	-
9 Seluma Barat	1	84	9	9,33
10 Seluma Timur	1	213	24	8,88
11 Seluma Utara	4	211	35	6,03
12 Sukaraja	-	-	-	-
13 Air Periukan	1	127	15	8,47
14 Lubuk Sandi	4	259	38	6,82
<b>Seluma</b>	<b>20</b>	<b>1 533</b>	<b>220</b>	<b>6,97</b>

Sumber/Source: Kantor Kementerian Agama Kabupaten Seluma/ Ministry of Religion of Seluma Regency

**Tabel 4.1.6** Jumlah Sekolah, Murid, Guru, dan Rasio Murid-Guru Sekolah Menengah Pertama (SMP) Menurut Kecamatan di Kabupaten Seluma, 2017  
*Number of Schools, Pupils, Teachers, and School-Teacher Ratio of Junior High Schools by Subdistrict in Seluma Regency, 2017*

Kecamatan Subdistrict	Jumlah/ Total			Rasio Murid- Guru Pupils-Teachers Ratio
	Sekolah Schools	Murid Pupils	Guru Teachers	
(1)	(2)	(3)	(4)	(5)
1 Semidang Alas Maras	3	1 030	64	16,09
2 Semidang Alas	6	1 032	89	11,60
3 Talo	3	832	52	16,00
4 Ilir Talo	3	631	49	12,88
5 Talo Kecil	2	452	24	18,83
6 Ulu Talo	4	260	30	8,67
7 Seluma	2	726	51	14,24
8 Seluma Selatan	2	332	28	11,86
9 Seluma Barat	2	340	29	11,72
10 Seluma Timur	3	460	48	9,58
11 Seluma Utara	2	234	26	9,00
12 Sukaraja	8	1 472	125	11,78
13 Air Periukan	4	1 230	77	15,97
14 Lubuk Sandi	3	452	38	11,89
<b>Seluma</b>	<b>47</b>	<b>9 483</b>	<b>730</b>	<b>12,99</b>

Sumber/Source: Dinas Pendidikan Kabupaten Seluma/ Seluma Regional Office of Education

**Tabel 4.1.7** Jumlah Sekolah, Murid, Guru, dan Rasio Murid-Guru Madrasah Tsanawiyah (MTs) Menurut Kecamatan di Kabupaten Seluma, 2017  
*Number of Schools, Pupils, Teachers, and School-Teacher Ratio of Madrasah Tsanawiyah (MTs) by Subdistrict in Seluma Regency, 2017*

Kecamatan Subdistrict	Jumlah/ Total			Rasio Murid- Guru Pupils-Teachers Ratio
	Sekolah Schools	Murid Pupils	Guru Teachers	
(1)	(2)	(3)	(4)	(5)
1 Semidang Alas Maras	-	-	-	-
2 Semidang Alas	-	-	-	-
3 Talo	1	16	10	1,6
4 Ilir Talo	1	202	20	10,10
5 Talo Kecil	-	-	-	-
6 Ulu Talo	1	60	17	3,53
7 Seluma	2	508	51	9,96
8 Seluma Selatan	-	-	-	-
9 Seluma Barat	-	-	-	-
10 Seluma Timur	-	-	-	-
11 Seluma Utara	-	-	-	-
12 Sukaraja	3	112	36	3,11
13 Air Periukan	-	-	-	-
14 Lubuk Sandi	1	264	25	10,56
<b>Seluma</b>	<b>9</b>	<b>1 162</b>	<b>159</b>	<b>7,31</b>

Sumber/Source: Kantor Kementerian Agama Kabupaten Seluma/ Ministry of Religion of Seluma Regency



**Tabel 4.1.8** Jumlah Sekolah, Murid, Guru, dan Rasio Murid-Guru Sekolah Menengah Atas (SMA) Menurut Kecamatan di Kabupaten Seluma, 2017  
*Number of Schools, Pupils, Teachers, and School-Teacher Ratio of Senior High Schools by Subdistrict in Seluma Regency, 2017*

Kecamatan Subdistrict	Jumlah/ Total			Rasio Murid- Guru Pupils-Teachers Ratio
	Sekolah Schools	Murid Pupils	Guru Teachers	
(1)	(2)	(3)	(4)	(5)
1 Semidang Alas				
Maras	2	817	47	17,38
2 Semidang Alas	1	560	32	17,50
3 Talo	1	633	37	17,11
4 Ilir Talo	1	275	26	10,58
5 Talo Kecil	-	-	-	-
6 Ulu Talo	-	-	-	-
7 Seluma	2	824	46	17,91
8 Seluma Selatan	1	246	19	12,95
9 Seluma Barat	-	-	-	-
10 Seluma Timur	-	-	-	-
11 Seluma Utara	-	-	-	-
12 Sukaraja	2	382	42	9,10
13 Air Periukan	1	544	30	18,13
14 Lubuk Sandi	-	-	-	-
<b>Seluma</b>	<b>11</b>	<b>4 281</b>	<b>279</b>	<b>15,34</b>

Sumber/Source: <http://dapo.dikdasmen.kemdikbud.go.id/>

**Tabel 4.1.9 Jumlah Sekolah, Murid, Guru, dan Rasio Murid-Guru Madrasah Aliyah (MA) Menurut Kecamatan di Kabupaten Seluma, 2017**  
***Number of Schools, Pupils, Teachers, and School-Teacher Ratio of Senior High Schools by Subdistrict in Seluma Regency, 2017***

Kecamatan Subdistrict	Jumlah/ Total			Rasio Murid- Guru Pupils-Teachers Ratio
	Sekolah Schools	Murid Pupils	Guru Teachers	
(1)	(2)	(3)	(4)	(5)
1 Semidang Alas Maras	-	-	-	-
2 Semidang Alas	-	-	-	-
3 Talo	1	94	12	7,83
4 Ilir Talo	-	-	-	-
5 Talo Kecil	-	-	-	-
6 Ulu Talo	-	-	-	-
7 Seluma	1	125	19	6,58
8 Seluma Selatan	-	-	-	-
9 Seluma Barat	-	-	-	-
10 Seluma Timur	-	-	-	-
11 Seluma Utara	-	-	-	-
12 Sukaraja	1	5	5	1,00
13 Air Periukan	-	-	-	-
14 Lubuk Sandi	1	274	40	6,85
<b>Seluma</b>	<b>4</b>	<b>498</b>	<b>76</b>	<b>6,55</b>

Sumber/Source: Kantor Kementerian Agama Kabupaten Seluma/ Ministry of Religion of Seluma Regency

**Tabel 4.1.10 Jumlah Sekolah, Murid, Guru, dan Rasio Murid-Guru Sekolah Menengah Kejuruan Menurut Kecamatan di Kabupaten Seluma, 2017**  
***Number of Schools, Pupils, Teachers, and School-Teacher Ratio of Vocational High Schools by Subdistrict in Seluma Regency, 2017***

Kecamatan Subdistrict	Jumlah/ Total			Rasio Murid- Guru Pupils-Teachers Ratio
	Sekolah Schools	Murid Pupils	Guru Teachers	
(1)	(2)	(3)	(4)	(5)
1 Semidang Alas Maras	-	-	-	-
2 Semidang Alas	1	127	14	9,07
3 Talo	1	267	17	15,71
4 Ilir Talo	-	-	-	-
5 Talo Kecil	-	-	-	-
6 Ulu Talo	1	84	5	16,80
7 Seluma	-	-	-	-
8 Seluma Selatan	-	-	-	-
9 Seluma Barat	1	97	17	5,71
10 Seluma Timur	1	530	27	19,63
11 Seluma Utara	-	-	-	-
12 Sukaraja	-	-	-	-
13 Air Periukan	1	752	43	17,49
14 Lubuk Sandi	-	-	-	-
<b>Seluma</b>	<b>6</b>	<b>1 857</b>	<b>123</b>	<b>15,10</b>

Sumber/Source: <http://dapo.dikdasmen.kemdikbud.go.id/>

## 4.2 KESEHATAN/HEALTH

**Tabel 4.2.1 Jumlah Fasilitas Kesehatan Menurut Kecamatan di Kabupaten Seluma, 2017**  
**Number of Health Facilities by Subdistrict in Seluma Regency, 2017**

Kecamatan Subdistrict	Fasilitas Kesehatan/ Health Facilities			
	Rumah Sakit Hospital	Puskesmas Public Health Centre	Puskesmas Pembantu Secondary Public Health Center	Klinik/Praktik Dokter Clinic
(1)	(2)	(3)	(4)	(5)
1 Semidang Alas Maras	-	3	4	-
2 Semidang Alas	-	2	3	-
3 Talo	-	1	2	-
4 Ilir Talo	-	2	5	-
5 Talo Kecil	-	1	2	-
6 Ulu Talo	-	1	3	-
7 Seluma	-	1	1	-
8 Seluma Selatan	-	1	3	-
9 Seluma Barat	-	1	3	-
10 Seluma Timur	1	1	3	-
11 Seluma Utara	-	1	2	-
12 Sukaraja	-	3	9	1
13 Air Periukan	-	2	5	-
14 Lubuk Sandi	-	2	4	-
<b>Seluma</b>	<b>1</b>	<b>22</b>	<b>49</b>	<b>1</b>

Sumber/Source: Dinas Kesehatan Kabupaten Seluma/ Seluma Regional Office of Health

Lanjutan Tabel/ *Continued Table 4.2.1*

		<b>Fasilitas Kesehatan/ Health Facilities</b>			
<b>Kecamatan Subdistrict</b>		<b>Apotik Dispen saries</b>	<b>Toko Obat Drug Store</b>	<b>Optik Optic</b>	<b>Posyandu Integrated Health</b>
(1)		(6)	(7)	(8)	(9)
1	Semidang Alas Maras	1	-	-	28
2	Semidang Alas	1	-	-	25
3	Talo	2	-	-	28
4	Ilir Talo	-	-	-	17
5	Talo Kecil	-	-	-	13
6	Ulu Talo	4	1	-	14
7	Seluma	-	-	-	7
8	Seluma Selatan	-	-	-	14
9	Seluma Barat	-	-	-	10
10	Seluma Timur	-	-	-	11
11	Seluma Utara	-	-	-	10
12	Sukaraja	3	1	-	34
13	Air Periukan	-	-	-	21
14	Lubuk Sandi	-	-	-	21
<b>Seluma</b>		<b>11</b>	<b>2</b>	<b>-</b>	<b>243</b>

Sumber/Source: Dinas Kesehatan Kabupaten Seluma/ *Seluma Regional Office of Health*

**Tabel 4.2.2 Jumlah Tenaga Kesehatan di Kabupaten Seluma, 2013-2017**  
**Table Number of Health Paramedics in Seluma Regency, 2013-2017**

Tenaga Kesehatan <i>Paramedics</i>	Jumlah/ <i>Total</i>				
	2013	2014	2015	2016	2017
(1)	(2)	(3)	(4)	(5)	(6)
1. Dokter Spesialis	1	-	-	-	-
2. Dokter Umum	11	19	33	18	15
3. Dokter Gigi	2	1	2	11	7
4. S-2 Kesehatan	4	1	-	3	4
5. Apoteker	4	7	4	4	4
6. S-1 Farmasi	4	2	19	2	-
7. Sarjana Kesehatan Masyarakat (SKM)	89	77	71	97	29
8. Sarjana Keperawatan (S. Kep)	29	155	75	59	69
9. Akademi Keperawatan (AKPER)	76	-	96	86	189
10. Akademi Kebidanan (AKBID)	98	173	171	368	429
11. Tenaga Gizi	7	6	11	16	9
12. Perawatan Kesehatan/SPK/SPR	54	155	15	33	-
13. Perawat Gigi (SPRG)	8	7	7	5	2
14. D1 Bidan	83	80	10	22	4
15. Sanitasi (AKL/APK/SPPH)	4	3	7	3	7
16. Penata Rontagen (APR)	-	1	-	-	-
17. Asisten Apoteker (AA)	15	13	-	7	11
18. Pegawai (SLTA)	27	26	-	22	22
19. SPPM	-	-	-	-	-
20. Analis Kesehatan	8	-	6	18	5
21. S-1 Non Kesehatan	7	6	-	8	22
22. D III Rekam Medis	-	-	-	-	-
23. D III Perawat Gigi	-	-	-	-	1
24. S-2 Non Kesehatan	-	-	-	-	-
25. Fisioterapis	-	-	2	-	-
26. Analis Lab	3	7	-	-	4
27. Tenaga Kesehatan Lainnya	-	3	63	63	17
<b>Jumlah/ <i>Total</i></b>	<b>534</b>	<b>742</b>	<b>592</b>	<b>845</b>	<b>850</b>

Sumber/Source: Dinas Kesehatan Kabupaten Seluma/ *Seluma Regional Office of Health*

**Tabel 4.2.3** **Persentase Balita Yang Pernah Mendapat Imunisasi Menurut Jenis Imunisasi di Kabupaten Seluma, 2017**  
**Percentage of Toddlers Who Get Immunization by Type of Immunization in Seluma Regency, 2017**

Jenis Imunisasi <i>Type of Immunization</i>	Balita/ Children Under Five Years (%)		
	Laki-laki <i>Male</i>	Perempuan <i>Female</i>	Laki-laki + Perempuan <i>Male + Female</i>
(1)	(2)	(3)	(4)
BCG	90,51	96,08	93,09
Campak/ <i>Measles</i>	79,11	76,36	77,84
DPT	91,55	93,95	92,88
Polio	89,89	97,37	93,35
Hepatitis B	84,41	86,72	85,48

Sumber/Source: Survei Sosial Ekonomi Nasional Kor, Maret 2017/ *Kor National Socio Economic Survey*, March 2017

**Tabel 4.2.4 Jumlah Kasus 10 Penyakit Terbanyak di Kabupaten Seluma, 2017**  
**Table** *Number of Cases of 10 Most Frequent Diseases in Seluma Regency, 2017*

<b>Jenis Penyakit</b> <i>The Type of Disease</i>		<b>Jumlah Kasus</b> <i>Number of Cases</i>
(1)		(2)
1.	Infeksi Saluran Pernapasan Akut (ISPA)/ <i>Under Respiratory Infection (URI)</i>	15 853
2.	Gastritis/ <i>Gastritis</i>	6 574
3.	Tekanan Darah Tinggi/ <i>Hypertension</i>	5 877
4.	Penyakit Infeksi Kulit/ <i>Skin Infection</i>	2 566
5.	Diare (Termasuk Tersangka Kolera)/ <i>Diarhea (Including Suspected Cholera)</i>	2 394
6.	Radang Sendi (Rematik)/ <i>Rheumatic</i>	1 788
7.	Amandel/ <i>Tonsillitis</i>	1 313
8.	Sakit Kepala/ <i>Cephalgia</i>	1 112
9.	Infeksi Saluran Kemih/ <i>Urinary Tract Infection</i>	1 057
10.	Malaria/ <i>Malaria</i>	183
<b>Seluma</b>		<b>38 717</b>

Sumber/Source: Dinas Kesehatan Kabupaten Seluma/ *Seluma Regional Office of Health*



**Tabel 4.2.5 Jumlah Bayi Lahir di Kabupaten Seluma, 2017**  
**Table Number of Births in Seluma Regency, 2017**

Kecamatan Subdistrict	Jumlah Bayi Lahir/ Number of Birth	
	2017	
	Hidup	Mati
(1)	(2)	(3)
1 Semidang Alas Maras	412	3
2 Semidang Alas	212	5
3 Talo	236	1
4 Ilir Talo	187	-
5 Talo Kecil	111	2
6 Ulu Talo	156	1
7 Seluma	47	1
8 Seluma Selatan	164	5
9 Seluma Barat	136	1
10 Seluma Timur	102	-
11 Seluma Utara	145	1
12 Sukaraja	497	3
13 Air Periukan	419	4
14 Lubuk Sandi	194	2
<b>Seluma</b>	<b>3 018</b>	<b>29</b>

Sumber/Source: Dinas Kesehatan Kabupaten Seluma/ Seluma Regional Office of Health

## 4.3 AGAMA/RELIGION

**Tabel 4.3.1 Jumlah Tempat Peribadatan Menurut Kecamatan di Kabupaten Seluma, 2017**  
**Table** *Number of Worship Facilities by Subdistrict in Seluma Regency, 2017*

Kecamatan Subdistrict	Jumlah/ Total					
	Masjid Mosque	Musholla Musholla	Gereja Kristen Christian Chruch	Gereja Katolik Catholic Chruch	Pura Temple	Vihara Vihara
(1)	(2)	(3)	(4)	(5)	(6)	(6)
1 Semidang Alas Maras	32	1	-	-	-	-
2 Semidang Alas	25	2	-	-	-	-
3 Talo	16	9	-	-	-	-
4 Ilir Talo	27	19	-	-	-	-
5 Talo Kecil	18	5	-	-	-	-
6 Ulu Talo	25	22	1	-	4	-
7 Seluma	15	9	-	-	-	-
8 Seluma Selatan	20	20	1	1	-	-
9 Seluma Barat	17	16	4	1	-	-
10 Seluma Timur	15	13	-	-	-	-
11 Seluma Utara	21	10	-	-	-	-
12 Sukaraja	62	32	12	4	2	-
13 Air Periukan	37	45	1	4	4	-
14 Lubuk Sandi	22	6	-	-	-	-
<b>Seluma</b>	<b>352</b>	<b>209</b>	<b>19</b>	<b>10</b>	<b>10</b>	<b>-</b>

Sumber/Source: Kantor Kementerian Agama Kabupaten Seluma/ Ministry of Religion of Seluma Regency

**Tabel 4.3.2** Persentase Jumlah Penduduk Menurut Agama yang dianut dan Kecamatan di Kabupaten Seluma, 2017  
**Table** *Percentage of Population by Religion and Subdistrict in Seluma Regency, 2017*

Kecamatan Subdistrict	Persentase/ Percentage				
	Islam Moeslem	Kristen Katolik Catholic	Kristen Protestan Protestant	Hindu Hindu	Budha Budha
(1)	(2)	(3)	(4)	(5)	(6)
1 Semidang Alas Maras	99,96	0,00	0,04	0,00	0,00
2 Semidang Alas	99,95	0,05	0,00	0,00	0,00
3 Talo	99,93	0,00	0,07	0,00	0,00
4 Ilir Talo	99,16	0,10	0,74	0,00	0,00
5 Talo Kecil	99,37	0,63	0,00	0,00	0,00
6 Ulu Talo	98,22	0,10	0,20	1,48	0,00
7 Seluma	99,83	0,17	0,00	0,00	0,00
8 Seluma Selatan	98,90	0,22	0,87	0,01	0,00
9 Seluma Barat	98,47	0,74	0,77	0,02	0,00
10 Seluma Timur	99,46	0,09	0,45	0,00	0,00
11 Seluma Utara	100,00	0,00	0,00	0,00	0,00
12 Sukaraja	94,54	1,27	1,95	2,23	0,00
13 Air Periukan	95,53	1,21	0,14	3,11	0,00
14 Lubuk Sandi	98,19	0,07	0,83	0,90	0,00
<b>Seluma</b>	<b>98,17</b>	<b>0,45</b>	<b>0,57</b>	<b>0,81</b>	<b>0,00</b>

Sumber/Source: Kantor Kementerian Agama Kabupaten Seluma/ Ministry of Religion of Seluma Regency

**Tabel 4.3.3** Jumlah Jemaah Haji yang Diberangkatkan menurut Status Kembali, Jenis Kelamin dan Kecamatan di Kabupaten Seluma, 2017  
**Table** *Number of Muslim Pilgrims Departing by Status of Returned, Sex and Subdistrict in Seluma Regency, 2017*

Kecamatan Subdistrict	Jemaah Haji/ Muslim Pilgrims						Jumlah Total
	Kembali Returned		Meninggal Dead		Tidak Kembali Not Return		
	L	P	L	P	L	P	
(1)	(2)	(3)	(4)	(5)	(6)	(7)	(8)
1 Semidang Alas Maras	6	7	-	-	-	-	13
2 Semidang Alas	1	2	-	-	-	-	3
3 Talo	3	5	-	-	-	-	8
4 Ilir Talo	1	1	-	-	-	-	2
5 Talo Kecil	1	1	-	-	-	-	2
6 Ulu Talo	2	2	-	-	-	-	4
7 Seluma	16	20	-	-	-	-	36
8 Seluma Selatan	3	2	-	-	-	-	5
9 Seluma Barat	2	2	-	-	-	-	4
10 Seluma Timur	2	2	-	-	-	-	4
11 Seluma Utara	1	1	-	-	-	-	2
12 Sukaraja	26	36	-	1	-	-	63
13 Air Periukan	9	14	-	-	-	-	23
14 Lubuk Sandi	1	1	-	-	-	-	2
<b>Seluma</b>	<b>74</b>	<b>96</b>	<b>-</b>	<b>1</b>	<b>-</b>	<b>-</b>	<b>171</b>

Sumber/Source: Kantor Kementerian Agama Kabupaten Seluma/ Ministry of Religion of Seluma Regency

**Tabel 4.3.4 Banyaknya Peristiwa Pernikahan menurut Kecamatan di Kabupaten Seluma, 2015-2017**  
**Number of Marriages by Subdistrict in Seluma Regency, 2015-2017**

	Kecamatan Subdistrict	Tahun/ Year		
		2015	2016	2017
	(1)	(2)	(3)	(4)
1	Semidang Alas Maras	176	113	246
2	Semidang Alas	95	63	111
3	Talo	76	54	111
4	Ilir Talo	114	101	158
5	Talo Kecil	95	54	126
6	Ulu Talo	37	30	57
7	Seluma	70	54	97
8	Seluma Selatan	93	83	147
9	Seluma Barat	70	63	85
10	Seluma Timur	95	81	103
11	Seluma Utara	42	53	97
12	Sukaraja	209	144	280
13	Air Periukan	133	135	200
14	Lubuk Sandi	67	55	89
	<b>Seluma</b>	<b>1 372</b>	<b>1 083</b>	<b>1 907</b>

Sumber/Source: Kantor Kementerian Agama Kabupaten Seluma/ Ministry of Religion of Seluma Regency

#### 4.4 KRIMINALITAS/CRIME

**Tabel 4.4.1** Jumlah Tindak Pidana yang dilaporkan Menurut Kepolisian Sektor di Kabupaten Seluma, 2015–2017  
**Table** *Number of Reported Criminal Cases by Subdistrict Police Office in Seluma Regency, 2015–2017*

Kepolisian Sektor <i>Subdistrict Police Office</i>	Tindak Pidana yang dilaporkan <i>Reported Criminal Case</i>		
	2015	2016	2017
(1)	(2)	(3)	(4)
1. Seluma	121	117	107
2. Polsek Sukaraja	62	61	78
3. Polsek Tais	63	36	40
4. Polsek Talo	50	55	61
5. Polsek Semidang Alas	12	14	14
6. Polsek Semidang Alas Maras	6	21	35

Sumber/Source: Polisi Resort (Polres) Kabupaten Seluma/ *The District Police Office of Seluma Regency*

**Tabel 4.4.2 Jumlah Penyelesaian Tindak Pidana Menurut Kepolisian Resort di Kabupaten Seluma, 2015–2017**  
**Table** *Number of Crime Clearance Rate by District Police Office in Seluma Regency, 2015–2017*

Kepolisian Sektor Subdistrict Police Office	Penyelesaian Tindak Pidana Crime Clearance Rate (%)		
	2015	2016	2017
(1)	(2)	(3)	(4)
1. Seluma	85	86	103
2. Polsek Sukaraja	37	78	61
3. Polsek Tais	36	39	31
4. Polsek Talo	13	44	46
5. Polsek Semidang Alas	8	88	12
6. Polsek Semidang Alas Maras	4	48	31

Sumber/Source: Polisi Resort (Polres) Kabupaten Seluma/ The District Police Office of Seluma Regency

**Tabel 4.4.3 Banyaknya Peristiwa Kejahatan yang Dilaporkan menurut Jenis Kejahatan/ Pelanggaran di Kabupaten Seluma, 2015–2017**  
***Number of Crimes Reported by Kind of Crime/ Offence in Seluma Regency, 2015–2017***

	Uraian <i>Description</i>	Tahun/ <i>Year</i>		
		2015	2016	2017
	(1)	(2)	(3)	(4)
1.	Pencurian dengan Pemberatan/ <i>By Heavy Violent</i>	52	39	60
2.	Pencurian dengan Kekerasan/ <i>Theft by Force</i>	3	8	5
3.	Penganiayaan/ <i>Violence</i>	34	42	60
4.	Pencurian Kendaraan Bermotor/ <i>Motorcycle Theft</i>	28	41	28
5.	Kebakaran/ Pembakaran/ <i>Fire/ Arson</i>	1	-	-
6.	Pembunuhan/ <i>Murder</i>	2	1	-
7.	Perkosaan/ <i>Rape</i>	3	-	-
8.	Pemerasan/ <i>Robbery</i>	-	3	2
9.	Penculikan/ <i>Kidnapping</i>	-	-	-
10.	Senjata Api/ <i>Hand Gun</i>	-	-	-
11.	Narkotika/ <i>Narcotics</i>	5	4	9
12.	Penyelundupan/ <i>Smuggle</i>	-	-	-
13.	Lain-lain/ <i>Other Criminality</i>	-	-	-
	Jumlah/ <i>Total</i>	128	138	164

Sumber/Source: Polisi Resort (Polres) Kabupaten Seluma/ *The District Police Office of Seluma Regency*



**Tabel 4.4.4 Banyaknya Peristiwa Kejahatan yang Diselesaikan di Kabupaten Seluma, 2015–2017**  
**Number of Crimes Cleared by Kind of Crime in Seluma Regency, 2015–2017**

	Uraian <i>Description</i>	Tahun/ Year		
		2015	2016	2017
	(1)	(2)	(3)	(4)
1.	Pencurian dengan Pemberatan/ <i>By Heavy Violent</i>	27	17	42
2.	Pencurian dengan Kekerasan/ <i>Theft by Foke</i>	1	3	3
3.	Penganiayaan Berat/ <i>Heavy Violence</i>	22	34	58
4.	Pencurian Kendaraan Bermotor/ <i>Motorcycle Theft</i>	2	12	9
5.	Kebakaran/ Pembakaran/ <i>Fire/ Arson</i>	1	-	-
6.	Pembunuhan/ <i>Murder</i>	3	-	-
7.	Perkosaan/ <i>Rape</i>	2	1	2
8.	Pemerasan/ <i>Robbery</i>	-	-	2
9.	Penculikan/ <i>Kidnapping</i>	-	-	-
10.	Senjata Api/ <i>Hand Gun</i>	-	-	-
11.	Narkotika/ <i>Narcotics</i>	6	5	11
12.	Penyelundupan/ <i>Smuggle</i>	-	-	-
13.	Lain-lain/ <i>Other Criminality</i>	-	-	-
	<b>Jumlah/ Total</b>	<b>64</b>	<b>72</b>	<b>127</b>

Sumber/Source: Polisi Resort (Polres) Kabupaten Seluma/ *The District Police Office of Seluma Regency*

**Tabel 4.4.5 Banyaknya Kejadian Kecelakaan Lalu Lintas menurut Bentuk Kerugiannya di Kabupaten Seluma, 2015–2017**  
**Number of Traffic Accident by Kind of Incident in Seluma Regency, 2015–2017**

	Uraian <i>Description</i>	Tahun/ Year		
		2015	2016	2017
	(1)	(2)	(3)	(4)
1.	Korban Mati/ <i>Death (orang/ person)</i>	25	36	32
2.	Luka Ringan/ <i>Lightly Injured (orang/ person)</i>	34	96	54
3.	Luka Berat/ <i>Seriously Injured (orang/ person)</i>	23	40	28
4.	Jumlah Kasus Kejahatan/ <i>Number of Accidents</i>	39	85	65
5.	Kerugian Material/ <i>Material Damage (Juta Rp)</i>	154	292	140,1
6.	Tilang kasus/ <i>cases</i>	-	-	-
7.	Denda/ <i>Fined (Rp)</i>	-	-	-

Sumber/Source: Polisi Resort (Polres) Kabupaten Seluma/ *The District Police Office of Seluma Regency*

4.5 SOSIAL LAINNYA/*OTHERS SOCIAL*

**Tabel 4.5.1 Banyaknya Kejadian Bencana Alam menurut Jenis Bencana Alam dan Kecamatan di Kabupaten Seluma, 2017**  
**Number of Natural Disasters by Kind of Disaster and Subdistrict in Seluma Regency, 2017**

	Kecamatan <i>Subdistrict</i>	Kebakaran <i>Fire</i>	Angin Ribut <i>Hurricane</i>	Gempa Bumi <i>Earth Quake</i>	Banjir <i>Flood</i>	Lainnya <i>Others*</i>
	(1)	(2)	(3)	(4)	(5)	(6)
1	Semidang Alas Maras	3	-	-	-	-
2	Semidang Alas	3	-	-	-	-
3	Talo	-	-	-	-	-
4	Ilir Talo	-	-	-	-	-
5	Talo Kecil	1	-	-	-	-
6	Ulu Talo	-	-	-	-	-
7	Seluma	1	-	-	-	1
8	Seluma Selatan	-	-	-	-	-
9	Seluma Barat	-	-	-	-	3
10	Seluma Timur	2	-	-	-	-
11	Seluma Utara	-	1	-	-	-
12	Sukaraja	-	-	-	1	2
13	Air Periukan	2	-	-	1	-
14	Lubuk Sandi	1	-	-	1	-
	<b>Seluma</b>	<b>13</b>	<b>1</b>	<b>-</b>	<b>3</b>	<b>6</b>

Keterangan/ *note* : \*Korban Tenggelam/ *Victims of Drowning*

Sumber/*Source* : Dinas Sosial Kabupaten Seluma/ *Seluma Regional Office of Social Affairs*

**Tabel 4.5.2 Jumlah Korban Bencana Alam Menurut Kerugiannya di Kabupaten Seluma, 2015-2017**  
**Table** *Number of Victims Disasters Natural by Origin in Seluma Regency, 2015-2017*

Jenis Kerugian <i>Kind of Victims Disasters Natural</i>	Tahun <i>Year</i>		
	2015	2016	2017
(1)	(2)	(3)	(4)
Meninggal dunia/ <i>Death (orang/ person)</i>	1	3	5
Menderita/ Sakit/ <i>Illnes (orang/ person)</i>	-	-	-
Rumah/ bangunan rusak berat/ <i>House/ building badly damaged</i> (buah/ unit)	21	15	5
Rumah/ bangunan rusak/ <i>House/ building damaged</i> (buah/ unit)	2	17	11
Kerugian Material/ <i>Material Damage</i>	-	-	-
Sawah/ <i>Field (Ha)</i>	-	-	-
Ladang/ <i>Dry (Ha)</i>	-	-	-
Tanah/ <i>Lands (Ha)</i>	-	-	-
Materi lainnya/ <i>Others (Juta Rupiah)</i>	-	-	-

Sumber/Source: Dinas Sosial Kabupaten Seluma/ Seluma Regional Office of Social Affairs

**Tabel 4.5.3 Jumlah Fasilitas Sosial menurut Jenis dan Kecamatan di Kabupaten Seluma, 2017**  
**Number of Social Facilities by Kind and Subdistrict in Seluma Regency, 2017**

	Kecamatan Subdistrict	Jenis Panti Kind of Social Facilities			Jumlah Total
		Panti Asuhan Orphanage	Panti Jompo Old Folks' Home	Panti Lainnya/ Organisasi Sosial Others	
	(1)	(2)	(3)	(4)	(5)
1	Semidang Alas Maras	-	-	-	-
2	Semidang Alas	-	-	-	-
3	Talo	-	-	-	-
4	Ilir Talo	-	-	-	-
5	Talo Kecil	-	-	-	-
6	Ulu Talo	-	-	-	-
7	Seluma	-	-	2	2
8	Seluma Selatan	-	-	1	1
9	Seluma Barat	-	-	1	1
10	Seluma Timur	-	-	-	-
11	Seluma Utara	-	-	-	-
12	Sukaraja	-	-	2	2
13	Air Periukan	-	-	1	1
14	Lubuk Sandi	-	-	-	-
	<b>Seluma</b>	-	-	<b>7</b>	<b>7</b>

Sumber/Source: Dinas Sosial Kabupaten Seluma/ Seluma Regional Office of Social Affairs

**Tabel 4.5.4** Jumlah Penyandang Cacat yang Tercatat menurut Jenis Kelamin dan Kecamatan di Kabupaten Seluma, 2017  
**Table** *Number of Disabled Registered by Sex and Subdistrict in Seluma Regency, 2017*

	Kecamatan <i>Subdistrict</i>	Jenis Kelamin		Jumlah <i>Total</i>
		<i>Sex</i>		
		Laki-Laki <i>Male</i>	Perempuan <i>Female</i>	
(1)	(2)	(3)	(4)	
1	Semidang Alas Maras	5	1	6
2	Semidang Alas	4	4	8
3	Talo	3	4	7
4	Ilir Talo	5	2	7
5	Talo Kecil	1	2	3
6	Ulu Talo	1	-	1
7	Seluma	3	2	5
8	Seluma Selatan	4	4	8
9	Seluma Barat	-	3	3
10	Seluma Timur	5	1	6
11	Seluma Utara	-	2	2
12	Sukaraja	4	3	7
13	Air Periukan	2	3	5
14	Lubuk Sandi	1	2	3
	<b>Seluma</b>	<b>38</b>	<b>33</b>	<b>71</b>

Sumber/Source: Dinas Sosial Kabupaten Seluma/ *Seluma Regional Office of Social Affairs*

**Tabel 4.5.5** Jumlah Koleksi Buku Perpustakaan Berdasarkan Judul dan Eksemplar, 2017  
**Table** *Number of Library Book Collections by Title and Exemplar, 2017*

	Klasifikasi <i>Classification</i>	Jumlah Judul <i>Number of Title</i>	Jumlah Eksemplar <i>Number of Exemplar</i>
	(1)	(2)	(3)
0	Karya Umum/ <i>Public</i>	30	120
100	Filsafat/ <i>Philosophy</i>	24	96
200	Agama/ <i>Religion</i>	88	320
300	Ilmu Sosial/ <i>Social Sciences</i>	98	355
400	Bahasa/ <i>Language</i>	14	54
500	Ilmu Murni/ <i>Pure Science</i>	167	665
600	Ilmu Terapan (Teknologi)/ <i>Applied Science</i>	205	775
700	Kesenian dan Olah Raga/ <i>Art and Sports</i>	58	229
800	Novel/ <i>Novel</i>	290	1 160
900	Sejarah dan Geografi/ <i>History and geography</i>	50	389
	<b>Jumlah/Total</b>	<b>1 024</b>	<b>4 163</b>

Sumber/Source: Dinas Kearsipan dan Perpustakaan Kabupaten Seluma/ *Seluma Regional Office of Libraries and Archives*

**Tabel 4.5.6 Jumlah Pengunjung dan Peminjam Koleksi Buku Perpustakaan Kabupaten Seluma 2012-2017**  
**Table** *Number of Visitors and Library Borrowers in Seluma Regency 2012-2017*

<b>Tahun</b> <i>Year</i>	<b>Jumlah Judul</b> <i>Number of Title</i>	<b>Jumlah Eksemplar</b> <i>Number of Exemplar</i>	<b>Jumlah Pengunjung</b> <i>Number of Visitors</i>	<b>Jumlah Peminjam Koleksi</b> <i>Number of Library Borrowers</i>
(1)	(2)	(3)	(4)	(5)
2012	463	886	246	212
2013	362	1 502	287	218
2014	149	352	222	221
2015	52	182	610	603
2016	766	1 516	1 980	1 386
<b>2017</b>	<b>1 024</b>	<b>1 517</b>	<b>1 484</b>	<b>822</b>

Sumber/Source: Dinas Kearsipan dan Perpustakaan Kabupaten Seluma/ *Seluma Regional Office of Libraries and Archives*





## Produksi Perkebunan Rakyat (Ton), 2017

*Production of Folk Estate (Ton), 2017*

**Kelapa Sawit**  
*Palm Oil*

**66 856,8**



**Karet**  
*Rubber*

**25 792,5**



**Kopi**  
*Coffe*

**4 873,5**



## Produksi Tanaman Bahan Makanan (Ton), 2015

*Production of Food Crops (Ton), 2015*



**Padi**  
*Paddy*

**59.461**



**Jagung**  
*Maize*

**1.308**



**Kacang Kedelai**  
*Soybeans*

**165**



## PENJELASAN TEKNIS

1. **Lahan sawah** adalah lahan pertanian yang berpetak-petak dan dibatasi oleh pematang (galengan), saluran untuk menahan/ menyalurkan air, yang biasanya ditanami padi sawah tanpa memandang dari mana diperoleh atau status lahan tersebut. Lahan yang dimaksud termasuk lahan yang terdaftar di Pajak Bumi Bangunan, luran Pembangunan Daerah, lahan bengkok, lahan serobotan, lahan rawa yang ditanami padi dan lahan bekas tanaman tahunan yang telah dijadikan sawah, baik yang ditanami padi, palawija atau tanaman semusim lainnya.
2. **Tegal/Kebun** adalah lahan pertanian bukan sawah (lahan kering) yang ditanami tanaman semusim atau tahunan dan terpisah dengan halaman sekitar rumah serta penggunaannya tidak berpindah pindah.
3. **Ladang/Huma** adalah lahan pertanian bukan sawah (lahan kering) yang biasanya ditanami tanaman semusim dan penggunaannya hanya semusim atau dua musim, kemudian akan

## TECHNICAL NOTES

1. **Wetland** is agricultural land that separated by small dykes to resist water, where the main crop is usually wetland paddy without considering where it is got from or the status of the land. It includes the land that is registered at land income tax office, regional development contribution, 'bengkok' land, illegal ownership, swamps for rice cultivation, and annual crop land mark that has been used as rice field, which are both planted with paddy, secondary crops or the other seasonal crops.
2. **Dry field/Garden** is an dryland (unirrigated land) which is planted with seasonal or annual crops and separately from the yard around the house without shifting
3. **Unirrigated agricultural field /Shifting cultivation land** is dryland (unirrigated land) that usually is cultivated for seasonal crops and utilized only for one or two seasons, then it will be left

ditinggalkan bila sudah tidak subur lagi (berpindah-pindah). Kemungkinan lahan ini beberapa tahun kemudian akan dikerjakan kembali jika sudah subur.

4. **Lahan yang sementara tidak diusahakan** adalah lahan yang biasanya diusahakan tetapi untuk sementara (lebih dari 1 (satu) tahun tetapi kurang dari atau sama dengan 2 (dua) tahun) tidak diusahakan, termasuk lahan sawah yang tidak diusahakan selama lebih dari 2 (dua) tahun.

5. Data pokok tanaman pangan yang dikumpulkan adalah luas panen dan produktivitas (hasil per hektar). Produksi tanaman pangan merupakan hasil perkalian antara luas panen dengan produktivitas. Pengumpulan data luas panen dilakukan setiap bulan dengan pendekatan area kecamatan di seluruh wilayah Indonesia. Pengumpulan data produktivitas dilakukan melalui pengukuran langsung pada plot ubinan berukuran 2½ m x 2½ m. Pengumpulan data produktivitas dilakukan setiap subround (empat bulanan) pada waktu panen petani.

*when it is not fertile (shifting). Maybe, this land will be used again in a few years if it has been fertile.*

4. **Temporarily unused land** is land that is regularly used but temporarily (more than a year but less or equal than two years) is unused, it includes wetland that is not cultivated more than two years.

5. *The main food crops data collected consists of harvested area and productivity (yield per hectare). Food crops production is generated by harvested area multiplied by productivity. The harvested area data is collected every month using sub district area approach in all sub district in Indonesia. The productivity data collection is conducted by a direct measurement in 2½m x 2½m crop cutting plot. The productivity measurement is conducted in every subround (four monthly) at the time when farmers are harvesting their crops.*

6. Data produksi padi dan palawija yang disajikan adalah dalam kualitas: gabah kering giling (padi), pipilan kering (jagung), biji kering (kedelai dan kacang tanah), dan umbi basah (ubi kayu dan ubi jalar).
6. *Production of paddy and secondary crops data are presented in the form of: dry unhusked rice (paddy), dry loose maize (maize), dry shells crops (soybeans and peanuts), and fresh roots (cassava and sweet potatoes).*
7. **Tanaman sayuran dan buah-buahan semusim**  
**Tanaman sayuran semusim** adalah tanaman sumber vitamin, garam mineral dan lain-lain yang dikonsumsi dari bagian tanaman yang berupa daun, bunga, buah, dan umbinya, yang berumur kurang dari satu tahun.  
**Tanaman buah-buahan semusim** adalah tanaman sumber vitamin, garam mineral, dan lain-lain yang dikonsumsi dari bagian tanaman yang berupa buah, berumur kurang dari satu tahun, tidak berbentuk pohon/rumpun tetapi menjalar dan berbatang lunak.
7. ***Seasonal vegetable and fruit plants***  
***Seasonal vegetable plants*** are plants which are the sources of vitamin, mineral salt, etc, consumed from the part of the plant in the form of leaf, flower, fruit, and root with the age of less than one year.  
***Seasonal fruit plants*** are plants which are the sources of vitamin, mineral salt, etc, consumed from the part of the plant in the form of fruits. These plants are creeps with the age of less than one year.
8. **Tanaman buah-buahan dan sayuran tahunan**  
**Tanaman buah-buahan tahunan** adalah tanaman sumber vitamin, garam mineral, dan lain-lain yang dikonsumsi dari bagian tanaman yang berupa buah dan merupakan tanaman tahunan.
8. ***Annual fruit and vegetable plants***  
***Annual fruit plants*** are plants which are the sources of vitamin, contained mineral salt, etc, consumed from the part of plant in the form of fruit and more than one year of age.  
***Annual vegetable plants*** are plants

**Tanaman sayuran tahunan** adalah tanaman sumber vitamin, garam mineral, dan lain-lain yang dikonsumsi dari bagian tanaman yang berupa daun dan atau buah yang berumur lebih dari satu tahun.

*which are the sources of vitamin, contained mineral salt, etc, consumed from the part of the plant in the form of vegetable and more than one year of age.*

9. **Tanaman biofarmaka** adalah tanaman yang bermanfaat untuk obat-obatan, kosmetik, dan kesehatan yang dikonsumsi atau digunakan dari bagian-bagian tanaman seperti daun, batang, buah, umbi (rimpang) ataupun akar.

9. **Medicinal plants** are plants which are useful for medicine. It is consumed from part of the plant such as leaf, flower, fruit, tuber, and root.

10. **Tanaman hias** adalah tanaman yang mempunyai nilai keindahan baik bentuk, warna daun, tajuk maupun bunganya, sering digunakan untuk penghias pekarangan dan lain sebagainya.

10. **Ornamental plants** are plants which have a beauty value, either in shape, colour of leaf or crown of flower, and they are often used as a yard decorator.

11. **Luas panen tanaman hortikultura** adalah luas tanaman sayuran, buah-buahan, biofarmaka, dan tanaman hias yang diambil hasilnya/dipanen pada periode pelaporan.

11. **Harvested area of horticulture** is area which vegetable, fruit, medicinal and ornamental plant of crop harvested during the period of report.

12. **Luas panen untuk tanaman sayuran** adalah luas tanaman yang dipanen sekaligus/habis/dibongkar dan luas tanaman yang dipanen berkali-kali (lebih dari satu kali)/belum habis.

12. **Harvested area of vegetables** is area of entirely plant harvested/demolished and plant harvested several times/undemolished.

**Tanaman yang dipanen sekaligus/**

**Entirely plants harvested/demolished** are plants usually

**habis/dibongkar** adalah tanaman yang sehabis panen langsung dibongkar/dicabut, terdiri dari bawang merah, bawang putih, bawang daun, kentang, kol/kubis, kembang kol, petsai/sawi, wortel, lobak, dan kacang merah.

**Tanaman yang dipanen berkali-kali (lebih dari satu kali)/belum habis** adalah tanaman yang pemanenannya lebih dari satu kali dan biasanya dibongkar apabila panen terakhir sudah tidak memadai lagi, terdiri dari: kacang panjang, cabe besar, cabe rawit, jamur, tomat, terung, buncis, ketimun, labu siam, kangkung, bayam, melon, semangka, dan blewah.

*harvested once and demolished to be substituted by other plants, consisting of: shallots, garlic, leeks, potato, cabbage, cauli flower, mustard green, carrots, chinese radish, and red kidney beans.*

***Plants harvested several times/ undemolished** are plants usually harvested more than once and demolished in the case that the last harvest was economically not profitable. They consist of : yard long beans, chili, small chili, mushroom, tomatoes, egg plant, french beans, cucumber, pumpkin/chajota, swamp cabbage, spinach, melon, watermelon, and blewah .*

13. Produksi hortikultura adalah hasil menurut bentuk produk dari setiap tanaman sayuran, buah-buahan, biofarmaka dan tanaman hias yang diambil berdasarkan luas yang dipanen/tanaman yang menghasilkan pada bulan/triwulan laporan.

14. Penghitungan luas tanaman perkebunan besar adalah pada keadaan akhir tahun dan tidak termasuk yang luasnya kurang dari 5 hektar.

13. *Horticulture production is the standard production quantity form of vegetable, fruit, medicinal and ornamental plant based on harvested area/the number of production plants reported monthly/quarterly.*

14. *Planted areas of estates refer to condition at the end of the year, and exclude areas less than 5 hectares.*



## AGRICULTURE

15. Bentuk produksi perkebunan adalah; karet kering (karet), daun kering (teh dan tembakau), biji kering (kopi dan coklat), kulit kering (kayu manis dan kina), serat kering (rami), bunga kering (cengkeh), refined sugar (tebu dari perkebunan besar), gula mangkok (tebu dari perkebunan rakyat), ekivalen kopra (kopra), biji dan bunga (pala) serta minyak daun (sereh).
15. *Production of estates crops are follows: dry rubber (rubber); dry leaves (tea and tobacco); dry beans (coffee and cocoa); dry bark (cassia vera and cinchona); dry fibre (rosella); dry flowers/buds (cloves); refined sugar (sugar cane from estate); cup sugar (sugar cane from smallholders); copra (copra); seeds and buds (nutmeg); and leaf oil (citronella).*
16. Kawasan hutan adalah wilayah tertentu yang berupa hutan, yang ditunjuk dan atau ditetapkan oleh pemerintah untuk dipertahankan keberadaannya sebagai hutan tetap. Hal ini untuk menjamin kepastian hukum mengenai status kawasan hutan, letak batas dan luas suatu wilayah tertentu yang sudah ditunjuk menjadi kawasan hutan tetap.
16. *Forest Area is a specific territory of forest ecosystem determined and or decided by the government as a permanent forest. Such decision is important to maintain the size of forest area and to ensure its legitimation and boundary demarcation of permanent forest.*
17. Kawasan Suaka Alam (KSA) adalah kawasan dengan ciri khas tertentu, baik di darat maupun di perairan yang mempunyai fungsi pokok sebagai kawasan pengawetan keanekaragaman tumbuhan dan satwa serta ekosistemnya, yang juga berfungsi sebagai wilayah sistem penyangga kehidupan.
17. *A Sanctuary Reserve Area is a specific terrestrial or aquatic area having specific criteria for preserving biodiversity plant and animal as well as ecosystem, which also serve as life support system.*

18. Kawasan Pelestarian Alam (KPA) adalah kawasan dengan ciri khas tertentu, baik di darat maupun di perairan yang mempunyai fungsi pokok perlindungan sistem penyangga kehidupan, pengawetan keanekaragaman jenis tumbuhan dan satwa, serta pemanfaatan secara lestari sumber daya alam hayati dan ekosistemnya.
18. *A Nature Conservation area is a specific terrestrial or aquatic area whose main function is to serve life support system and preserve diversity of plant and animal species, as well as to provide a sustainable utilization of living resources and their ecosystems.*
19. Berdasarkan Undang-Undang No. 41 Tahun 1999 tentang Kehutanan, kawasan hutan dibagi ke dalam kelompok Hutan Konservasi, Hutan Lindung, dan Hutan Produksi.
19. *In accordance to the Act on Forestry No. 41/1999, forest area is categorized as Conservation Forest, Protection Forest and Production Forest.*
20. Hutan Konservasi adalah kawasan hutan dengan ciri khas tertentu, yang mempunyai fungsi pokok pengawetan keanekaragaman tumbuhan dan satwa serta ekosistemnya.
20. *Conservation Forest is a forest area having specific characteristic established for the purposes of conservation of animal and plant species as well as their ecosystem.*
21. Hutan Lindung adalah kawasan hutan yang mempunyai fungsi pokok sebagai perlindungan sistem penyangga kehidupan untuk mengatur tata air, mencegah banjir, mengendalikan erosi, mencegah intrusi air laut, dan memelihara kesuburan tanah.
21. *Protection Forest is a forest area designated to serve life support system, maintain hydrological system, prevent of flood, erosion control, seawater intrusion, and maintain soil fertility.*
22. Hutan Produksi adalah kawasan hutan yang mempunyai fungsi
22. *Production Forest is a forest area designated mainly to promote*

## AGRICULTURE

pokok memproduksi hasil hutan. Hutan produksi terdiri dari Hutan Produksi Tetap (HP), Hutan Produksi Terbatas (HPT), dan Hutan Produksi yang dapat dikonversi.

23. Hutan Konservasi terdiri dari: Kawasan suaka alam berupa Cagar Alam (CA) dan Suaka Margasatwa (SM); kawasan pelestarian alam berupa Taman Nasional (TN), Taman Hutan Raya (THR), dan Taman Wisata Alam (TWA); Taman Buru (TB). Taman Buru adalah kawasan hutan yang ditetapkan sebagai tempat wisata berburu.

24. Pemanfaatan hasil hutan kayu adalah segala bentuk usaha yang memanfaatkan dan mengusahakan hasil hutan kayu dengan tidak merusak lingkungan dan tidak mengurangi fungsi pokok hutan. Kegiatan ini hanya dapat dilaksanakan pada areal hutan yang memiliki potensi untuk dilakukan kegiatan pemanfaatan hasil hutan kayu dan dapat dilaksanakan setelah diperoleh izin usaha.

25. Produksi hasil hutan utama yang dihasilkan dari hutan adalah kayu bulat. Produksi kayu bulat ini

*sustainable forest production. Production forest is classified as permanent production forest, limited production forest, and convertible production forest.*

23. *Conservation Forest is divided into: Sanctuary Reserve area consists of Strict Nature Reserve and Wildlife Sanctuary. Nature conservation area consists of National Park (TN), Grand Forest Park (THR), and Nature Recreation Park (TWA); Game Hunting Park (TB) Game Hunting Park is forest area devoted for game hunting recreation.*

24. *Commercial utilization of timber as forest product is activities to utilize timber without destructing the environment and undermining the main functions of the forest area. Those activities could only be executed in forest area with high commercial timber value with license.*

25. *The main product of commercial forest operation is log. The log is harvested from various sources*

dihasilkan dari hutan alam melalui kegiatan perusahaan Hak Pengusahaan Hutan (HPH/IUPHHK), kegiatan ijin pemanfaatan kayu (IPK) dalam rangka pembukaan wilayah hutan, pembangunan Hutan Tanaman Industri (HTI), serta kegiatan hutan rakyat.

*such as natural forest granted to concessionaires (IUPHHK/HPH), land clearing activities (IPK), industrial forest plantation (HTI) and community forest.*

26. Kayu Gergajian merupakan kayu hasil konversi kayu bulat dengan menggunakan mesin gergaji, mempunyai bentuk yang teratur dengan sisi-sisi sejajar dan sudut-sudutnya siku dengan ketebalan tidak lebih dari 6 cm dan kadar air tidak lebih dari 18 persen. Kayu gergajian yang diolah langsung dari kayu bulat, wajib didukung dengan dokumen yang sah.
26. *Sawn Timber Constitutes a sawmill product derived from logs as raw material. The product is characterized with regular forms having parallel sides at right angle to each other, thickness not more than 6 cm and moisture content not to exceed 18 percent. Sawn timber produced directly from logs must be certified by a legal document.*
27. Kayu Lapis adalah panel kayu yang tersusun dari lapisan veneer dibagian luarnya, sedangkan dibagian intinya (core) bisa berupa veneer atau material lain, diikat dengan lem kemudian di-pres (ditekan) sedemikian rupa sehingga menjadi panel yang kuat. Termasuk dalam artian ini adalah kayu lapis yang dilapisi lagi dengan material lain.
27. *Plywood is wood panel consisting of layers pressed together in between veneers; the core may be veneer or some other material, bound together with glue and pressed tightly together to make a strong panel. Included to this definition is plywood covered with other materials.*
28. Rumah Tangga Perikanan Tangkap adalah rumah tangga yang
28. *A capture fishery household is a household conducting activities in*

## AGRICULTURE

melakukan kegiatan penangkapan ikan/binatang air lainnya/tanaman air dengan tujuan sebagian/seluruh hasilnya untuk dijual.

29. Rumah Tangga Perikanan Budidaya adalah rumah tangga yang melakukan kegiatan budidaya ikan/binatang air lainnya/tanaman air dengan tujuan sebagian/seluruh hasilnya untuk dijual.

*catching fishes/other aquatic animals/aquatic plants, for which the products are wholly or partly to be sold.*

29. *An aquaculture fishery household is a household conducting activities in culturing fishes/other aquatic animals/aquatic plants, for which the products are wholly or partly to be sold. different types of parameters.*

**ULASAN**

Sektor pertanian berperan penting dalam perekonomian Kabupaten Seluma karena merupakan sektor utama yang memberikan peranan terbesar dalam pembentukan Produk Domestik Regional Bruto (PDRB). Pada tahun 2017 peranan sektor pertanian terhadap PDRB Kabupaten Seluma adalah 49,13 persen (angka sangat sementara). Dengan nilai nominal 1.761,17 milyar rupiah (atas dasar harga berlaku). Cakupan kegiatan pertanian terdiri dari beberapa jenis kegiatan yaitu pertanian, peternakan, perburuan dan jasa pertanian, kehutanan dan penebangan kayu serta perikanan.

Dukungan luas wilayah dan kondisi lahan di Kabupaten Seluma terhadap komoditas tanaman perkebunan menjadikan wilayah ini banyak yang dimanfaatkan sebagai lahan perkebunan. Selain dikelola oleh perusahaan pemerintah (Perkebunan Nusantara), terdapat juga perkebunan yang dimiliki dan dikelola rakyat. Komoditi yang dihasilkan antara lain kelapa sawit, karet, kopi, dan lain-lain. Pada tahun 2017, kelapa sawit, karet, dan kopi merupakan komoditas unggulan dengan produksi masing-masing-masing 66.856,8 ton, 25.792,5 ton, dan 4.873,5 ton.

**DESCRIPTION**

*The agricultural sector plays an important role in the economy of Seluma Regency because it is the main sector that provides the greatest contribution in the formation of Gross Domestic Product (GDP). In 2017, the contribution of the agricultural sector to GDP is 49.13 percent (very provisional figures). With a nominal value of 1,761.17 billion Rupiahs (at current prices). The scope of agricultural activities consist of several activities, namely agricultures, livestock, hunts, and agricultural services, forestry and logging, and fishery.*

*The supports from the area and condition of the land in Seluma Regency on plantation crops make this area used very much as plantation land. Besides plantations managed by government company (Perkebunan Nusantara), there are also ones owned and managed by people. Commodities produced are palm oil, rubber, coffee, etc. In 2017, palm oil, rubber, and coffee are the leading commodities with production of 66,856.8; 25,792.5 and 4,873.5 tons respectively.*

*In 2017 the total forest area in the Seluma Regency is 88,399.9 hectares, consisting of; 748.6 hectares of nature preserve, 5,415.1 hectares of Taman*

## AGRICULTURE

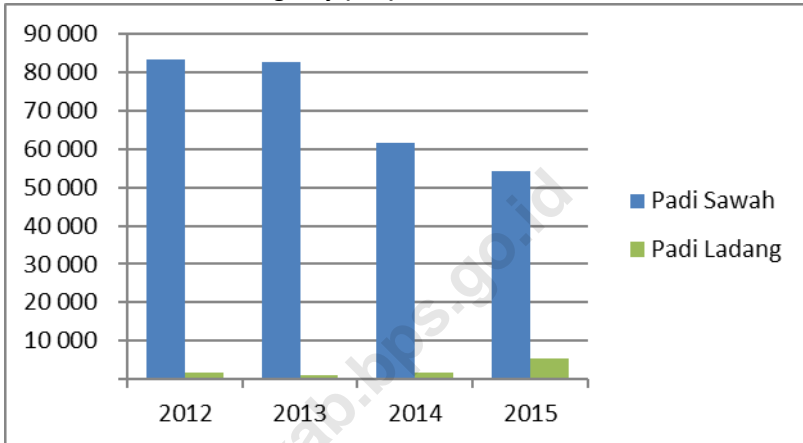
Pada tahun 2017 total luas areal hutan di Kabupaten Seluma sebesar 88.399,9 hektar, yang terdiri atas: cagar alam 748,6 hektar, Taman Buru 5.415,1 hektar, hutan lindung 66.527,6 hektar, dan hutan produksi terbatas 15.708,6 hektar.

Hewan ternak dibagi dalam dua kelompok yaitu ternak besar dan ternak kecil serta unggas. Hewan yang masuk kategori ternak besar adalah sapi potong dan kerbau. Sedangkan hewan yang masuk kategori ternak kecil dan unggas adalah kambing, domba, babi, itik, ayam ras, dan ayam kampung. Secara umum, populasi ternak besar mengalami peningkatan dari tahun sebelumnya. Tahun 2017 populasi sapi potong sebanyak 20.804 ekor dan kerbau 652 ekor. Sedangkan populasi ternak kecil (kambing dan domba) dan unggas masing-masing adalah 128.538 ekor dan 1.849.650 ekor.

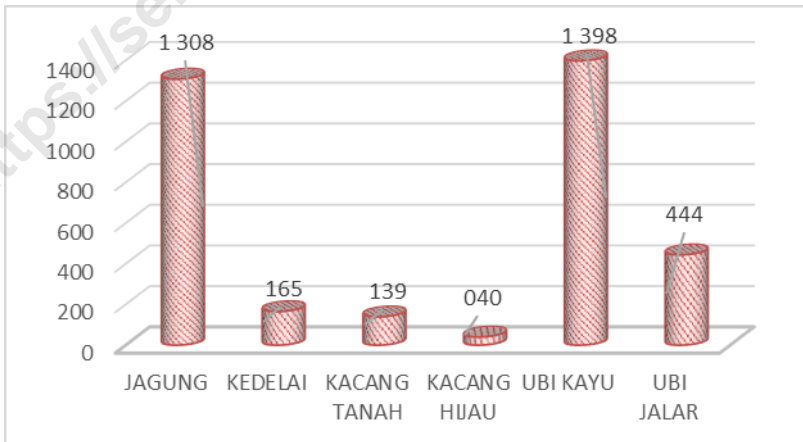
*Buru, 66,527.6 hectares of protected forest and 15,708.6 hectares of limited production forest.*

*The livestock are divided into two groups: large livestock, small livestock and poultry. Animals categorized as large livestock are beef cattle and buffalo. While the animals categorized as small livestock and poultry are goats, sheep, pigs, ducks, broilers and layers, and organic chicken. In general, the population of large livestock has increased if compared to the previous year. In 2017 the population of beef cattle are 20,804 heads and buffalo are 652, respectively. While the population of small livestock (Goat and Sheep) and poultry, respectively 128,538 and 1,849,650 heads, respectively.*

**Gambar 8** Produksi Padi Ladang dan Padi Sawah di Kabupaten Seluma (ton), 2012-2015  
**Picture** *Wetland Paddy and Dryland Paddy Production in Seluma Regency (ton), 2012-2015*



**Gambar 9** Produksi Palawija di Kabupaten Seluma (Ton), 2015  
**Picture** *Production of Cash Crops in Seluma Regency (tons), 2015*







5.1 TANAMAN PANGAN/*FOOD CROPS*

**Tabel 5.1.1 Luas Lahan Sawah Menurut Kecamatan dan Jenis Pengairan di Kabupaten Seluma (Ha), 2015\***  
**Table Area of Wetland by Subdistrict and Type of Irrigation in Seluma Regency (Ha), 2015\***

	Kecamatan <i>Subdistrict</i>	Luas Lahan/ <i>Area (Ha)</i>		
		Irigasi <i>Irrigation</i>	Non Irigasi <i>Non Irrigation</i>	Jumlah <i>Total</i>
	(1)	(2)	(3)	(4)
1	Semidang Alas Maras	438	2 851	3 289
2	Semidang Alas	1 020	631	1 651
3	Talo	807	440	1 247
4	Ilir Talo	630	370	1 000
5	Talo Kecil	189	514	703
6	Ulu Talo	590	0	590
7	Seluma	683	45	728
8	Seluma Selatan	3 694	52	3 746
9	Seluma Barat	560	260	820
10	Seluma Timur	402	641	1 043
11	Seluma Utara	520	690	1 210
12	Sukaraja	260	1 121	1381
13	Air Periukan	0	287	287
14	Lubuk Sandi	333	90	423
	<b>Seluma</b>	<b>10 126</b>	<b>7 992</b>	<b>18 118</b>

Keterangan/ *note* : \*Data Tahun 2016 - 2017 Tidak Rilis/ *2016-2017 Data is not Disseminated*

Sumber/*Source*: Laporan Statistik Pertanian Tanaman Pangan, Penggunaan Lahan/ *Statistic Report of Food Crops, Land Utilization*

**Tabel 5.1.2 Luas Lahan Tegal/Kebun, Ladang/Huma, dan Lahan yang Sementara Tidak Diusahakan Menurut Kecamatan di Kabupaten Seluma (Ha), 2015\***  
**Area of Dry Field/Garden, Shifting Cultivation, Land and Temporarily Unused Land by District in Seluma Regency (Ha), 2015\***

	Kecamatan Subdistrict	Luas Lahan/ Area (Ha)		
		Tegal/Kebun Dry Field/Garden	Ladang/Huma Shifting Cultivation	Sementara Tidak Diusahakan Temporarily Unused
	(1)	(2)	(3)	(4)
1	Semidang Alas Maras	3 687	690	430
2	Semidang Alas	2 478	3 538	764
3	Talo	50	50	940
4	Ilir Talo	177	105	334
5	Talo Kecil	61	34	54
6	Ulu Talo	500	160	150
7	Seluma	5	10	0
8	Seluma Selatan	0	0	0
9	Seluma Barat	1 062	356	0
10	Seluma Timur	560	1 000	130
11	Seluma Utara	525	175	250
12	Sukaraja	5 734	105	35
13	Air Periukan	140	160	50
14	Lubuk Sandi	1020	65	62
	<b>Seluma</b>	<b>15 999</b>	<b>6 448</b>	<b>3 199</b>

Keterangan/ note : \*Data Tahun 2016 - 2017 Tidak Rilis/ 2016-2017 Data is not Disseminated

Sumber/Source: Laporan Statistik Pertanian Tanaman Pangan, Penggunaan Lahan/ Statistic Report of Food Crops, Land Utilization

**Tabel 5.1.3 Luas Panen dan Produksi Padi di Kabupaten Seluma Menurut Jenis Sawah, 2012 – 2015\***  
**Table** *Harvested Area and Production of Paddy in Seluma Reg. by Type of Rice Field, 2012-2015\**

Jenis Sawah <i>Types of Paddy's Field</i>	2012	2013	2014	2015
(1)	(2)	(3)	(4)	(5)
<i>Padi Sawah / Wet Land Paddy</i>				
Luas Panen (Ha) / <i>Harvested Area (Ha)</i>	21 371	21 114	20 108	16 024
Produksi (Ton) / <i>Production (Ton)</i>	83 462	82 727	61 609	54 095
<i>Padi Ladang / Dry Land Paddy</i>				
Luas Panen (Ha) / <i>Harvested Area (Ha)</i>	774	431	1 048	1 485
Produksi (Ton) / <i>Production (Ton)</i>	1 733	997	1 830	5 366
<i>Jumlah / Total</i>				
Luas Panen (Ha) / <i>Harvested Area (Ha)</i>	22 145	21 545	21 156	17 509
Produksi (Ton) / <i>Production (Ton)</i>	85 195	83 724	63 439	59 461

Keterangan/ *note* : \*Data Tahun 2016 - 2017 Tidak Rilis/ *2016-2017 Data is not Disseminated*

Sumber / *Source* : ATAP dan ASEM BPS

**Tabel 5.1.4 Luas Panen dan Produksi Palawija di Kabupaten Seluma Menurut Jenis Tanaman, 2015\***  
**Table** *Harvested Area and Production of Cash Crops in Seluma Reg. by Types of Cash Crops, 2015\**

<b>Jenis Palawija</b> <b>Crops</b>	<b>Luas Panen (Ha)</b> <b>Harvested Area (Ha)</b>	<b>Produksi (Ton)</b> <b>Production (Ton)</b>
(1)	(2)	(3)
Jagung /Maize	384	1 308
Kedelai / Soyabeans	159	165
Kacang Tanah / Peanuts	110	139
Kacang Hijau / Small Green Pea	41	40
Ubi Kayu / Cassava	116	1 398
Ubi Jalar / Sweet Potato	46	444

Keterangan/ note : \*Data Tahun 2016 - 2017 Tidak Rilis/ 2016-2017 Data is not Disseminated  
 Sumber / Source : ASEM 2015 BPS

**Tabel 5.1.5 Total Luas Penggunaan Lahan Menurut Kecamatan di Kabupaten Seluma (Hektar), 2015\***  
**Total Area of Land Use by District in Seluma Regency (Hectar), 2015\***

	Kecamatan Subdistrict	Penggunaan Lahan Land Use			Total Luas Lahan Total Area of Land
		Sawah Paddy Field	Pertanian Bukan Sawah Non-Paddy Field Agriculture	Bukan Pertanian Non- Agriculture	
	(1)	(2)	(3)	(4)	(5)
1	Semidang Alas Maras	3 289	5 961	1 125	10 375
2	Semidang Alas	1 651	46 902	6 922	55 475
3	Talo	1 247	9 813	60	11 120
4	Ilir Talo	1 000	9 831	2 307	13 138
5	Talo Kecil	703	4 632	642	5 977
6	Ulu Talo	590	21 660	466	22 716
7	Seluma	728	450	1 005	2 183
8	Seluma Selatan	3 746	3 646	54	7 446
9	Seluma Barat	820	8 173	1 252	10 245
10	Seluma Timur	1 043	3 757	1 650	6 450
11	Seluma Utara	1 210	35 150	4 729	41 089
12	Sukaraja	1 381	20 872	1 825	24 078
13	Air Periukan	287	10 246	1 700	12 233
14	Lubuk Sandi	423	14 286	2 810	17 519
	<b>Seluma</b>	<b>18 118</b>	<b>195 379</b>	<b>26 547</b>	<b>240 044</b>

Keterangan/ note : \*Data Tahun 2016 - 2017 Tidak Rilis/ 2016-2017 Data is not Disseminated

Sumber/Source: Laporan Statistik Pertanian Tanaman Pangan, Penggunaan Lahan/ Statistic Report of Food Crops, Land Utilization

**5.2 HORTIKULTURA/HORTICULTURE**

**Tabel 5.2.1 Luas Panen dan Produksi Hortikultura di Kabupaten Seluma Menurut Jenis Tanaman, 2014\***  
**Table 5.2.1 Harvested Area and Production of Vegetables in Seluma Reg. by Types of Crops, 2014\***

Hortikultura <i>Crops</i>	Luas Panen (Ha) <i>Harvested Area (Ha)</i>	Produksi (Kuintal) <i>Production (Quintal)</i>
(1)	(2)	(3)
Bawang Daun	12	123
Kubis	3	60
Kembang Kol	4	57
Petsai/Sawi	2	25
Kacang Merah	3	32
Kacang Panjang	185	1 426
Cabai Besar	201	1 763
Cabai Rawit	70	485
Tomat	72	504
Terung	155	1 293
Buncis	52	424
Ketimun	150	1 467
Labu Siam	27	278
Kangkung	93	760
Bayam	77	441
Semangka	61	974

Keterangan/ note : \*Data Tahun 2015-2017 Tidak Rilis/ 2015-2017 Data is not Disseminated

Sumber / Source : Survei Hortikultura BPS

5.3 PERKEBUNAN/*ESTATE CROPS*

**Tabel 5.3.1** Luas Tanaman Perkebunan Menurut Kecamatan dan Jenis Tanaman di Kabupaten Seluma (Ha), 2017  
*Planted Area of Estate Crops by Subdistrict and Kind of Crop in Seluma Regency (Ha), 2017*

Kecamatan <i>District</i>	Luas Tanaman/ <i>Planted Area (Ha)</i>			
	Kopi <i>Coffee</i>	Karet <i>Rubber</i>	Kelapa <i>Coconut</i>	Kelapa Sawit <i>Oil Palm</i>
(1)	(2)	(3)	(4)	(5)
Semidang Alas Maras	125	1 058	162	2 287
Semidang Alas	1 500	1 055	195	2 398
Talo	79	1 720	42	1 414
Iilir Talo	43	1 214	162	4 079
Talo Kecil	194	587	13	751
Ulu Talo	923	487	23	999
Seluma	33	484	6	280
Seluma Selatan	36	171	77	1 737
Seluma Barat	91	2 406	103	2 760
Seluma Timur	138	1 567	46	1 351
Seluma Utara	1 217	1 162	52	1 254,5
Sukaraja	141	6 822,5	228	8 242,5
Air Periukan	51	3 658	85	2 801
Lubuk Sandi	3 412	3 794	59	1 073
<b>Jumlah/ Total</b>	<b>7 983</b>	<b>26 185,5</b>	<b>1 253</b>	<b>31 427</b>

Sumber/ *Source* : Dinas Pertanian Kab. Seluma/ *Seluma Regional Office of Agriculture*



Lanjutan Tabel/*Continued Table 5.3.1*

Kecamatan <i>District</i>	Luas Tanaman/ <i>Planted Area (Ha)</i>			
	Cengkeh <i>Clove</i>	Lada <i>Pepper</i>	Kakao <i>Cocoa</i>	Kayu Manis <i>Cinnamon</i>
(1)	(6)	(7)	(8)	(9)
Semidang Alas Maras	3	-	170	-
Semidang Alas	-	7	198	12
Talo	1,5	-	44	-
Ilir Talo	-	-	-	-
Talo Kecil	-	-	86	-
Ulu Talo	-	-	36	-
Seluma	-	-	-	-
Seluma Selatan	2	1	22	-
Seluma Barat	3	2	6	4
Seluma Timur	3	-	1	4
Seluma Utara	-	-	-	5
Sukaraja	-	1	73	-
Air Periukan	-	-	104	-
Lubuk Sandi	-	4	3	7
<b>Jumlah/ <i>Total</i></b>	<b>12,5</b>	<b>15</b>	<b>743</b>	<b>32</b>

Sumber/ *Source* : Dinas Pertanian Kab. Seluma/ *Seluma Regional Office of Agriculture*

Lanjutan Tabel/*Continued Table 5.3.1*

Kecamatan <i>District</i>	Luas Tanaman/ <i>Planted Area (Ha)</i>			
	Kemiri <i>Candlenut</i>	Aren <i>Sugar Palm</i>	Kapuk <i>Kapok</i>	Pinang <i>Arecanut</i>
(1)	(10)	(11)	(12)	(13)
Semidang Alas Maras	-	6	9	134
Semidang Alas	-	10	-	58
Talo	-	-	-	47
Iilir Talo	-	-	-	40
Talo Kecil	-	-	-	31
Ulu Talo	-	-	-	25
Seluma	-	-	-	-
Seluma Selatan	-	-	4	5
Seluma Barat	3	5	3	10
Seluma Timur	2	3	2	7
Seluma Utara	-	-	-	39
Sukaraja	-	-	-	30
Air Periukan	-	-	2	8
Lubuk Sandi	-	-	-	14
<b>Jumlah/ Total</b>	<b>5</b>	<b>24</b>	<b>20</b>	<b>448</b>

Sumber/ *Source* : Dinas Pertanian Kab. Seluma/ *Seluma Regional Office of Agriculture*

**Tabel 5.3.2 Luas Tanaman (Ha) Perkebunan Rakyat di Kabupaten Seluma Menurut Jenis Tanaman dan Status Tanaman, 2015 - 2017**  
***Planted Area (Ha) of Folk Estate in Seluma Reg. by Types of Plants and Status, 2015 - 2017***

Tanaman Plants	Luas Tanaman/ <i>Planted Area</i> (Ha)					
	2015		2016		2017	
	TBM	TM	TBM	TM	TBM	TM
(1)	(2)	(3)	(4)	(5)	(6)	(7)
Cengkeh	-	9	1,5	9	1,5	9
Kopi	794	6 817	790	6 821	740	6 797
Kelapa	135	988	134	989	134	989
Lada	6	42	3,5	44	1	14
Karet	4 018	20 915	3 986	20 934	3 936	20 834
Kayu Manis	8	47	7	47	1	30
Aren	2	30	1,5	30,5	-	23
Kapuk	-	28	-	28	-	19
Kemiri	-	4	-	4	-	4
Kelapa Sawit	10 297	20 920	10 257	20 970	10 267	20 978
Coklat	218	634	215	637	163	566
Pinang	52	408	42	407	37	402

Keterangan/ *Notes*:

TBM = Tanaman Belum Menghasilkan / *Non Producing Plants*

TM = Tanaman Menghasilkan / *Producing Plants*

Sumber/ *Source* : Dinas Pertanian Kab. Seluma/ *Seluma Regional Office of Agriculture*

**Tabel 5.3.3 Produksi (Ton) Perkebunan Rakyat di Kabupaten Seluma Menurut Jenis Tanaman, 2015 - 2017**  
**Table** *Production (Ton) of Folk Estate in Seluma Reg. by Types of Plants, 2015 - 2017*

Tanaman <i>Plants</i>	Produksi/ <i>Production</i> (Ton)		
	2015	2016	2017
(1)	(2)	(3)	(4)
Cengkeh	2	2,15	2,15
Kopi	4 908	4 897,50	4 873,5
Kelapa	1 312	1 320,30	1 319,3
Lada	26	29,20	9,3
Karet	25 161	26 020,90	25 792,5
Kayu Manis	48	49,20	31,4
Aren	28	28,20	21,3
Kapuk	9	9,16	5,85
Kemiri	0,90	0,98	0,97
Kelapa Sawit	66 630	66 852,40	66 856,8
Coklat	522	524,60	465,3
Pinang	189	189,30	186,5

Sumber/ *Source* : Dinas Pertanian Kab. Seluma/ *Seluma Regional Office of Agriculture*

**5.4 PETERNAKAN/LIVES STOCK**

**Tabel 5.4.1 Populasi Ternak dan Unggas di Kab. Seluma Menurut Jenis Ternak, 2015 – 2017**  
***Cattle and Avian's Population in Seluma Reg. by Cattle/ Avians Type, 2015 – 2017***

Jenis Ternak <i>Cattle or Avian</i>	Populasi/ <i>Population</i>		
	2015	2016	2017
(1)	(2)	(3)	(4)
Sapi Potong / <i>Beef Cattle</i>	17 198	18 975	20 804
Kerbau / <i>Buffalo</i>	460	470	652
Kambing / <i>Goat</i>	93 068	110 113	127 686
Domba / <i>Sheep</i>	655	757	852
Babi / <i>Pig</i>	5 005	5 215	5 423
Ayam Buras / <i>Local Chicken</i>	961 146	999 591	1 074 822
Ayam Ras / <i>Chicken</i>	745 606	744 522	760 737
Itik / <i>Duck</i>	14 922	14 516	14 091

Sumber/ *Source* : Dinas Pertanian Kab. Seluma/ *Seluma Regional Office of Agriculture*

**Tabel 5.4.2 Pemotongan Ternak dan Unggas (Ekor) di Kab. Seluma Menurut Jenis Ternak, 2017**  
***Livestock and Avian's Slaughter (Heads) in Seluma Reg. by Livestock / Avians Type, 2017***

<b>Jenis Ternak</b> <b><i>Cattle or Avian</i></b>	<b>Pemotongan Termonitor</b> <b><i>Monitored Slaughter</i></b>
(1)	(2)
Sapi Potong / <i>Beef Cattle</i>	793
Kerbau / <i>Buffalo</i>	26
Kambing / <i>Goat</i>	Na
Domba / <i>Sheep</i>	Na
Babi / <i>Pig</i>	-
Ayam Buras / <i>Local Chicken</i>	1 715 176
Ayam Ras Pedaging/ <i>Broiler</i>	275 868
Ayam Ras Petelur/ <i>Layer</i>	9 206
Itik / <i>Duck</i>	8 249

Sumber/ Source : Dinas Pertanian Kab. Seluma/ *Seluma Regional Office of Agriculture*

**Tabel 5.4.3** **Produksi Telur (Ton) di Kab. Seluma Menurut Jenis Telur, 2015 - 2017**  
**Table** **Production of Eggs (Tons) in Seluma Reg. by Egg Type, 2015-2017**

Jenis Telur <i>Eggs Type</i>	Produksi/ <i>Production</i> (Ton)		
	2015	2016	2017
(1)	(2)	(3)	(4)
Telur Ayam Buras	397,91	453,42	444,98
Telur Ayam Ras Petelur	Na	Na	104,71
Telur Itik	60,88	58,23	57,49

Sumber/ *Source* : Dinas Pertanian Kab. Seluma/ *Seluma Regional Office of Agriculture*

5.5 PERIKANAN/*FISHERY*

**Tabel** 5.5.1 **Produksi dan Nilai Produksi Perikanan Tangkap di Kab. Seluma Menurut Jenis Perikanan, 2017**  
**Table** *Production and Production Value of Fishery in Seluma Reg. by Fishery Type, 2017*

Jenis Perikanan Tangkap <i>Fishery Type</i>	Produksi (Ton) <i>Production (Tons)</i>	Nilai Produksi (Juta Rupiah) <i>Production Value (Million Rupiahs)</i>
(1)	(2)	(3)
Perikanan Tangkap di Laut/ <i>Marine Fishery</i>	1 765	15 867
Perikanan Tangkap di Perairan Umum/ <i>Inland Fishery</i>	356	5 420

Sumber/Source: Dinas Perikanan Kabupaten Seluma/ *Seluma Regional Office of Fisheries*



**Tabel 5.5.2** Jumlah Perahu/ Kapal Penangkap Ikan menurut Jenis dan Kecamatan di Kabupaten Seluma, 2017  
**Number of Fishing Boat by Kind and Subdistrict in Seluma Regency, 2017**

Kecamatan <i>Subdistrict</i>	Jenis Perahu/ Kapal Penangkap Ikan <i>Fishing Boat</i>			Jumlah <i>Total</i>
	Perahu Tidak Bermotor <i>Non Powered Boat</i>	Perahu Motor Tempel <i>Outboard Motorboat</i>	Kapal Motor <i>Motor Vessel</i>	
(1)	(2)	(3)	(4)	(5)
1 Semidang Alas Maras	20	75	15	110
2 Semidang Alas	-	-	-	-
3 Talo	-	-	-	-
4 Ilir Talo	15	-	5	20
5 Talo Kecil	-	20	-	20
6 Ulu Talo	-	-	-	-
7 Seluma	-	-	-	-
8 Seluma Selatan	20	45	4	69
9 Seluma Barat	-	-	-	-
10 Seluma Timur	-	-	-	-
11 Seluma Utara	-	-	-	-
12 Sukaraja	-	-	-	-
13 Air Periukan	20	15	-	30
14 Lubuk Sandi	-	-	-	-
<b>Seluma</b>	<b>75</b>	<b>155</b>	<b>24</b>	<b>248</b>

Sumber/Source: Dinas Perikanan Kabupaten Seluma/ *Seluma Regional Office of Fisheries*

**Tabel 5.5.3 Jumlah Alat Penangkap Ikan Perairan Laut di Kabupaten Seluma, 2017**  
**Table** *Number of Fishing Equipment of Marine Fisheries by Type in Seluma Regency, 2017*

Kecamatan <i>Subdistrict</i>	Jumlah/ Unit <i>Total/ Pierce</i>
	2017
(1)	(4)
1 Gill Net	155
2 Gill Net Dasar	-
3 Gill Net Permukaan	930
4 Pancing	775
5 Rawai	1 550
6 Bubu	500
7 Jaring Hiu	-
8 Jaring Millinium	620
9 Jaring Udang	310
10 Jaring Bawal	-
11 Lainnya	-

Sumber/Source: Dinas Perikanan Kabupaten Seluma/ *Seluma Regional Office of Fisheries*

**Tabel 5.5.4 Tempat Pendaratan Ikan dan Tempat Pelelangan Ikan di Kabupaten Seluma, 2017**  
**Table** **Fish Landing Terminal and Fish Auction by Subdistrict in Seluma Regency, 2017**

	Kecamatan <i>Subdistrict</i>	Tempat Pendaratan Ikan <i>Fish Landing Terminal</i>	Tempat Pelelangan Ikan <i>Fish Auction</i>	Desa/ Kelurahan <i>Village</i>
	(1)	(2)	(3)	(4)
1	Semidang Alas Maras	3	3	Muara Maras, Ketapang Baru, Serian Bandung
2	Semidang Alas	-	-	-
3	Talo	-	-	-
4	Ilir Talo	2	2	Pasar Talo, Penago I
5	Talo Kecil	1	1	Pering Baru
6	Ulu Talo	-	-	-
7	Seluma	-	-	-
8	Seluma Selatan	1	1	Pasar Seluma
9	Seluma Barat	-	-	-
10	Seluma Timur	-	-	-
11	Seluma Utara	-	-	-
12	Sukaraja	-	-	-
13	Air Periukan	1	1	Pasar Ngalam
14	Lubuk Sandi	-	-	-

Sumber/Source: Dinas Perikanan Kabupaten Seluma/ *Seluma Regional Office of Fisheries*

**Tabel 5.5.5** **Produksi (Ton) Perikanan Budidaya di Kab. Seluma Menurut Jenis Perikanan Budidaya, 2017**  
***Production of Aquaculture in Seluma Reg. by Aquaculture Type, 2017***

Jenis Perikanan Budidaya <i>Aquaculture Type</i>	Produksi (Ton) <i>Production (Tons)</i>
(1)	(2)
Budidaya Kolam Air Tawar/ <i>Fresh Water Ponds</i>	3 546,3
Budidaya Tambak/ <i>Brackish Water Ponds</i>	3,9

Sumber/Source: Dinas Perikanan Kabupaten Seluma/ *Seluma Regional Office of Fisheries*

**Tabel 5.5.6 Potensi Perikanan Budidaya (Ha) Air Payau dan Laut di Kab. Seluma Menurut Kecamatan, 2017**  
**Potency of Aquaculture (Ha) at Brackish Water and Sea in Seluma Reg. by Districts, 2017**

Kecamatan <i>District</i>	Potensi Air Payau <i>Potency of Brackish Water (Ha)</i>	Potensi Laut <i>Potency of Sea (Ha)</i>
(1)	(2)	(3)
Semidang Alas Maras	170	80
Semidang Alas	-	-
Talo	-	-
Ilir Talo	372	20
Talo Kecil	-	-
Ulu Talo	-	-
Seluma	-	-
Seluma Selatan	179	18
Seluma Barat	125	12
Seluma Timur	-	-
Seluma Utara	-	-
Sukaraja	107	30
Air Periukan	233	25
Lubuk Sandi	-	-
<b>Jumlah/ Total</b>	<b>1 186</b>	<b>185</b>

Sumber/Source: Dinas Perikanan Kabupaten Seluma/ Seluma Regional Office of Fisheries

## 5.6 KEHUTANAN/FORESTRY

**Tabel 5.6.1 Luas Hutan menurut Fungsinya (Ha), 2013-2017**  
**Table The Area of Forest by Function (Ha), 2013-2017**

Uraian <i>Discription</i>	Luas Hutan (Ha) <i>Area of Forest (Ha)</i>				
	2013	2014	2015	2016	2017
(1)					(6)
A. Kawasan Suaka Alam/ <i>Sanctuary Reserve Area</i>					
- Taman Nasional <i>National Parks</i>	-	-	-	-	-
- Cagar Alam <i>Nature Preserve</i>	748,60	748,60	748,60	748,60	748,60
- Taman Wisata Alam <i>Natural Park</i>	-	-	-	-	-
- Taman Buru/ <i>Game Hunting Park</i>	5 417,20	5 417,20	5 417,20	5 415,10	5 415,13
- Taman Hutan Raya <i>Forest Park</i>	-	-	-	-	-
B. Hutan Lindung <i>Protection Forest</i>	66 533,30	66 533,30	66 533,30	66 527,60	66 527,61
C. Hutan Produksi Terbatas/ <i>Limited Production Forest</i>	15 708,20	15 708,20	15 708,20	15 708,60	15 708,58
D. Hutan Produksi Tetap <i>Permanent Production Forest</i>	-	-	-	-	-
E. Konservasi/ <i>Conservation</i>	-	-	-	-	-

Sumber/ *Source* : Dinas Kehutanan Provinsi Bengkulu/ *The Forest Service of Bengkulu Province*

**Tabel 5.6.2** **Produksi Kayu Hutan Menurut Jenisnya di Kabupaten Seluma, 2015-2017**  
**Table** **Production of Timber in Seluma Regency by Kind, 2015-2017**

Jenis Produksi <i>Production Kind</i>	Satuan <i>Units</i>	Tahun <i>Year</i>		
		2015	2016	2017
(1)	(2)	(3)	(4)	(5)
1. Kayu Bulat/ <i>Logs</i>	m <sup>3</sup>	655,55	-	-
2. Kayu Gergajian/ <i>Sawn Logs</i>	m <sup>3</sup>	-	-	211,60

Sumber/ *Source* : Dinas Kehutanan Provinsi Bengkulu/ *The Forest Service of Bengkulu Province*

**Tabel 5.6.3 Luas Wilayah Daerah Aliran Sungai (DAS)/ Sub DAS di Kabupaten Seluma, 2017**  
**Table** *River Basin Area in Seluma Regency, 2017*

<b>DAS/ Sub DAS River Basin Area</b>	<b>Luas DAS Area of RBA (Ha)</b>	<b>Kecamatan/ Wilayah District/ Area</b>
(1)	(2)	(3)
Nelas	30 267,33	Sukaraja, Air Periukan
Kungkai	33 152,77	Lubuk Sandi, Air Periukan, Seluma Barat
Seluma	63 065,76	Seluma Utara, Seluma Barat, Seluma, Seluma Selatan, Seluma Timur
Talo	51 600,51	Ulu Talo, Talo, Talo Kecil, Ilir Talo
Alas	54 357,77	Semidang Alas, SAM
Maras	11 217,78	Semidang Alas, SAM

Sumber/ Source : Balai Pengelolaan Daerah Aliran Sungai, Ketahun/ Directorate Management Watershed, Ketahun



**Tabel 5.6.4 Luas Lahan Kritis menurut DAS di Kabupaten Seluma, 2017**  
**Table Area of Critical Land by Name of River Basin Area in Seluma Regency, 2017**

Kecamatan Subdistrict	Lahan kritis berdasarkan kawasan Critical Land by Area (Ha)		
	Di Dalam Hutan Inside the Forest	Di Luar Hutan Outside the Forest	Jumlah Total
	(1)	(2)	(3)
1 Semidang Alas Maras	18,1	5 333,53	5 351,63
2 Semidang Alas	269,065	16 539,85	285 604,85
3 Talo	-	7 731,07	7 731,07
4 Ilir Talo	183,08	348,066	348 249,08
5 Talo Kecil	-	7 761,73	7 761,73
6 Ulu Talo	894,40	7 300,37	8 194,77
7 Seluma	-	1 883,48	1 883,48
8 Seluma Selatan	35,39	2 544,49	2 579,88
9 Seluma Barat	-	3 406,67	3 406,67
10 Seluma Timur	-	1 971,70	1 971,70
11 Seluma Utara	992,57	13 100,51	14 093,08
12 Sukaraja	2 124,33	6 480,12	8 604,45
13 Air Periukan	151 992	-	151 992,00
14 Lubuk Sandi	4 031,48	6 840,13	10 871,61
<b>Seluma</b>	<b>429 336,40</b>	<b>428 959,70</b>	<b>858 296,00</b>

Sumber/ Source : Balai Pengelolaan Daerah Aliran Sungai, Ketahun/ Directorate Management Watershed, Ketahun

**Tabel 5.6.5 Letak Hutan Menurut Wilayah dan Desa Terdekat Di Kabupaten Seluma, 2017**  
**Table Forest Place by Subdistrict and Nearest Villages in Seluma Regency, 2017**

Nama Hutan dan Luas <i>Name of Forest and Area (Ha)</i>	Kecamatan <i>District</i>	Desa- desa terdekat <i>Nearest Villages</i>
(1)	(2)	(3)
1. Hutan Produksi	-	-
2. Hutan Produksi Terbatas		
- Bukit Rabang Reg. 78 = 2 853,08	Semidang Alas	Kayu Elang, Mekar Sari Mukti, Renah Gajah Mati I, Napalan, Muara Dua, Gunung Mesir
- Bukit Badas Reg. 76 = 8 291,08	Seluma Utara, Ulu Talo	Sekalak, Puguk, Lubuk Resam, Selingsingan, Mekar Jaya
- Air Talo Reg. 77 = 2 282,65	Ulu Talo	Mekar Jaya, Giri Nanto, Pagar Banyu, Banyu Kencana
- Bukit Sanggul = 2 305,46	Seluma Utara, Lubuk Sandi	Sekalak
3. Hutan Lindung		
- Bukit Sanggul = 66 758,26	Lubuk Sandi, Seluma Utara, Ulu Talo, Semidang Alas	Padang Capo Ulu, Padang Capo Ilir, Lubuk Terentang, Sakaian, Sekalak, Lubuk Resam, Sinar Pagi, Talang Empat, Puguk, Giri Nanto, Muara Nibung, Tanjung Agung, Kayu Elang, Telatan, Kemang Manis, Suban, Gunung Megang, Mekar Sari Mukti, Renah Gajah Mati 1

Sumber/ Source : Dinas Kehutanan Provinsi Bengkulu/ The Forest Service of Bengkulu Province



# INDUSTRI, PERTAMBANGAN, ENERGI DAN KONSTRUKSI

Industry, Mining, Energy, and Construction

BAB  
CHAPTER

6

## Rata-Rata Jumlah Pelanggan, 2017

Customers, 2017

36 526



## Jumlah Daya, 2017

Power Output, 2017

448 579 800 VA



## Jumlah listrik yang dipakai

Electricity Usage



57 015 968 MWh

## Nilai listrik yang terjual

Electricity Value

Rp. 55 004 252 791





## PENJELASAN TEKNIS

1. Pengumpulan data industri besar dan sedang dilakukan melalui Survei Industri Besar dan Sedang yang dilaksanakan setiap tahun secara lengkap (sensus) sejak tahun 1975. Survei Industri Besar dan Sedang mencakup semua perusahaan industri yang mempunyai tenaga kerja 20 orang atau lebih dengan menggunakan kuesioner II A.
2. Klasifikasi industri yang digunakan dalam survei ini berdasar kepada Klasifikasi Baku Lapangan Usaha Indonesia (KBLI). KBLI adalah klasifikasi lapangan usaha yang berdasar kepada *International Standard Industrial Classification of All Economic Activities (ISIC) revisi 4* yang telah disesuaikan dengan kondisi Indonesia.
3. **Industri manufaktur** adalah suatu kegiatan ekonomi yang melakukan kegiatan mengubah suatu barang dasar secara mekanis, kimia, atau dengan tangan sehingga menjadi barang jadi/setengah jadi, dan atau barang yang kurang nilainya menjadi barang yang lebih tinggi nilainya, dan sifatnya lebih dekat

## TECHNICAL NOTES

1. *Data collection of large and medium scale manufacturing is conducted through The Large and Medium Manufacturing Establishment Survey that has been done annually for all industries (census) since 1975. Large and Medium Manufacturing Establishment Survey covers all manufactures/industries with 20 workers or more by questionnaire II A.*
2. *The industrial classification adopted in this survey refers to the Klasifikasi Baku Lapangan Usaha Indonesia (KBLI). KBLI is classification of economic activities based on the International Standard Industrial Classification of All Economic Activities (ISIC rev 4) that has been modified according to the local condition in Indonesia.*
3. **Manufacturing industry** is defined as an economic activity processing basic goods mechanically, chemicals or manually into final or intermediate goods. It is also defined as processing of lower value goods into higher value goods as final or intermediate products. The activities also include

kepada pemakai akhir. Termasuk dalam kegiatan ini adalah jasa industri dan pekerjaan perakitan.

*services for manufacturing and assembling.*

4. **Jasa industri** adalah kegiatan industri yang melayani keperluan pihak lain. Pada kegiatan ini bahan baku disediakan oleh pihak lain sedangkan pihak pengolah hanya melakukan pengolahannya dengan mendapat imbalan sebagai balas jasa (upah maklon).
4. *Services for manufacturing is defined as a manufacturing activity which serving other manufacturing establishments. In this case, raw materials are supplied by others while the workers are paid as a compensation for processing raw materials.*
5. **Perusahaan atau usaha industri** adalah suatu unit (kesatuan) usaha yang melakukan kegiatan ekonomi, bertujuan menghasilkan barang atau jasa, terletak pada suatu bangunan atau lokasi tertentu, dan mempunyai catatan administrasi tersendiri mengenai produksi dan struktur biaya serta ada seorang atau lebih yang bertanggung jawab atas usaha tersebut.
5. *A manufacturing establishment is defined as a production unit engaged in economic activity, producing goods or services, located in a building or in a certain location, keeping a business record concerning the production and cost structure, and having a person or more that are responsible to those activities.*
6. Industri manufaktur dikelompokkan ke dalam 4 golongan berdasarkan banyaknya pekerja, yaitu: industri besar (100 orang pekerja atau lebih), industri sedang/menengah (20–99 orang pekerja), industri kecil (5–19 orang pekerja), dan industri mikro
6. *Manufacturing industries are categorized into four groups, based on the number of employees: large scale manufacturing (100 employees or more), medium scale manufacturing (20–99 employees), small scale manufacturing (5–19 employees), and micro industry (1–*

(1–4 orang pekerja).

*4 employees).*

- |   |   |
|---|---|
| 7. Pelanggan adalah individu atau kelompok, baik rumah tangga, perusahaan atau institusi non profit yang membeli air bersih dari perusahaan air bersih. | 7. <i>Customers are individuals or groups, whether household, company or non-profit institutions that buy water supply from water supply establishment.</i> |
| 8. Air disalurkan adalah volume air bersih dari perusahaan air bersih   | 8. <i>Distributed water is the volume of water supply from water supply establishment.</i>  |

<https://selumakab.bps.go.id>



**ULASAN**

**DESCRIPTION**

Klasifikasi industri pengolahan dibagi kedalam 4 (empat) kategori berdasarkan jumlah tenaga kerja, yaitu industri besar, jika jumlah pekerjanya lebih dari 100 orang, industri sedang jika jumlah pekerjanya antara 20 hingga 99 orang. Sementara jika suatu industri mempekerjakan antara 5-19 orang maka diklasifikasikan sebagai industri kecil. Sedangkan jika jumlah pekerjanya 1 hingga 4 orang, diklasifikasikan sebagai industri kerajinan rumah tangga.

*The classification of processing industry is divided into four (4) categories based on the number of employees, namely a big-scale industry, if the number of employees is more than 100 people, a medium-scale industry if the number of employees is between 20 and 99 people. Meanwhile, if an industry employs 5 to 19 people, it is classified as a small-scale industry. Whereas, if the number of employees is 1 to 4 people, it is classified as a household handicraft industry.*

Kabupaten Seluma masih belum memiliki pembangkit listrik sendiri. Tenaga listrik yang disalurkan PT.PLN di Kabupaten Seluma berasal dari saluran kabupaten tetangga yaitu Kota Bengkulu dan Kabupaten Bengkulu Selatan.

*Seluma Regency don't have a power plant yet. Electricity supplied by PT PLN in Seluma Regency came from the neighboring cities network, Bengkulu Regency and Bengkulu Selatan Regency.*

Rata-rata jumlah pelanggan per bulan PT. PLN Sub Ranting Tais pada tahun 2017 mencapai lebih dari 36.526 pelanggan dengan daya terpasang lebih dari 448 juta VA. Total pemakaian tenaga listrik di Kabupaten Seluma pada tahun tersebut lebih dari 57 juta Mwh dengan nilai lebih dari 55 miliar rupiah.

*The Average number of customers per month at PT.PLN Tais had been over 36,526 customers in 2017 with power output power output reach over to 448 millions VA. Total electricity usage in Seluma Regency at that year reach 57 million Mwh with a value over 55 billion rupiahs.*

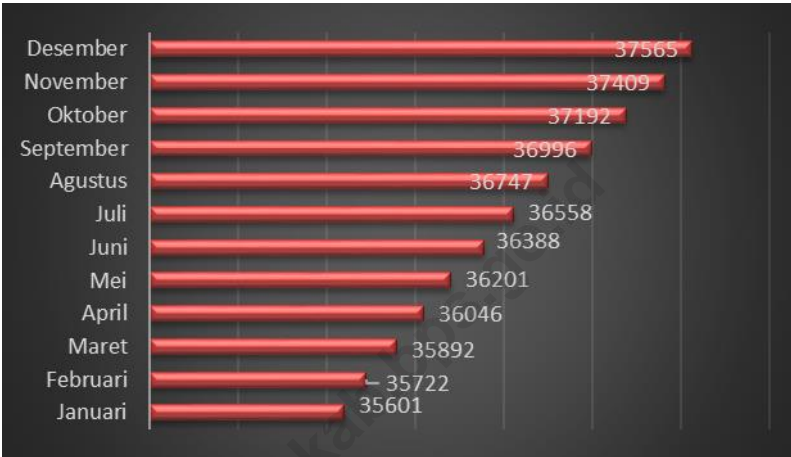
Produksi air bersih PDAM

Kabupaten Seluma pada tahun 2013 sebesar 52.437 m<sup>3</sup> dengan nilai mencapai 154 juta rupiah.

*Fresh water production from PDAM in Seluma Regency is 52.437 m<sup>3</sup> in 2013 with value over 154 million rupiahs.*

<https://selumakab.bps.go.id>

**Gambar 10** Banyaknya Pelanggan di PLN Sub Ranting Tais Menurut Bulan Selama 2017  
*Picture* **Number of Customers in PLN Tais by Months in 2017**



## 6.1 ENERGI/ENERGY

**Tabel 6.1.1 Banyaknya Pelanggan, Daya, Pemakaian, dan Nilai Aliran Listrik di PLN Sub Ranting Tais Menurut Bulan, 2017**  
**Number of Customers, Power Output, Usage, and Value of Electricity in PLN Tais by Months, 2017**

<b>Bulan Months</b>	<b>Pelanggan Customers</b>	<b>Daya Power Output (VA)</b>	<b>Pemakaian Usage (Mwh)</b>	<b>Nilai Value (Juta/Million Rp)</b>
(1)	(2)	(3)	(4)	(5)
Januari	35 601	36 087 000	4 656 803	3 808 111 709
Februari	35 722	36 239 850	4 216 348	3 450 854 810
Maret	35 892	36 861 200	4 818 315	4 277 944 798
April	36 046	37 014 850	4 617 134	4 150 721 335
Mei	36 201	37 142 600	4 813 447	4 867 487 774
Juni	36 388	37 374 250	4 767 335	5 000 910 187
Juli	36 558	37 557 650	4 940 611	5 024 776 014
Agustus	36 747	37 774 050	4 936 364	4 942 273 023
September	36 996	38 065 750	4 763 966	4 831 864 640
Oktober	37 192	37 907 400	4 980 712	5 056 326 241
November	37 409	38 169 500	4 778 993	4 842 062 410
Desember	37 565	38 385 700	4 725 940	4 750 919 850
<b>Jumlah/ Total</b>	<b>36 526</b>	<b>448 579 800</b>	<b>57 015 968</b>	<b>55 004 252 791</b>

Sumber / Source : PLN Sub Ranting Tais Kab. Seluma / PT (Persero) of State Electric Municipality Company Sub Branch Tais

**Tabel 6.1.2 Jumlah Pelanggan PLN Sub Ranting Tais menurut Bulan dan Kelompok Tarif di Kabupaten Seluma, 2017**  
**Number of Customers in PLN Tais by Months and Tariff Groups in Seluma Regency, 2017**

<b>Bulan Months</b>	<b>Sosial Social</b>	<b>Rumah Tangga Household</b>	<b>Bisnis Bussines</b>	<b>Industri Industry</b>	<b>Pemerintah Government The Public</b>	<b>Lainnya Others</b>
(1)	(2)	(3)	(4)	(5)	(6)	(7)
Januari	803	33 968	604	8	218	-
Februari	804	34 084	607	9	218	-
Maret	807	34 242	613	11	219	-
April	813	34 385	618	11	219	-
Mei	819	34 527	624	11	220	-
Juni	829	34 691	634	12	222	-
Juli	832	34 853	635	12	226	-
Agustus	846	35 014	646	13	228	-
September	857	35 233	652	14	230	-
Oktober	867	35 406	660	15	234	-
November	881	35 595	667	15	241	-
Desember	899	35 723	677	15	241	-

Sumber / Source : PLN Sub Ranting Tais Kab. Seluma / PT (Persero) of State Electric Municipality Company Sub Branch Tais

## Koperasi di Kabupaten Seluma, 2017

*Cooperatives in Seluma Regency, 2017*



**Aktif : 203 Unit**  
**Tidak Aktif : 83 Unit**



**PENJELASAN TEKNIS****TECHNICAL NOTES**

- |  |  |
|--|--|
| <p>1. Sistem pencatatan Statistik Ekspor dan Impor adalah “<i>General Trade</i>” dengan wilayah pencatatan meliputi seluruh wilayah kepabeanan Indonesia.</p>  | <p>1. <i>The recording of export and import statistics is based on General Trade System covering all Indonesian customs areas.</i></p>   |
| <p>2. Pengesahan dokumen kepabeanan ekspor dan impor dilakukan oleh Bea dan Cukai berdasarkan Persetujuan Muat/Bongkar Barang.</p>   | <p>2. <i>The legalization of customs export and import documents is conducted by the Customs and Excise Office.</i></p>  |
| <p>3. Data ekspor berasal dari dokumen kepabeanan BC 3.0 atau yang disebut dokumen Pemberitahuan Ekspor Barang (PEB) yang diisi oleh eksportir.</p>  | <p>3. <i>The export data are compiled based on customs export documents BC 3.0 or known as Export Declarations (PEB), filled by exporters.</i></p>   |
| <p>4. Data impor berasal dari dokumen kepabeanan BC 2.0 atau yang disebut dokumen Pemberitahuan Impor Barang (PIB), Pemberitahuan Impor Barang Khusus (PIBK), Pemberitahuan Pabean Free Trade Zone (PPFTZ) dan dokumen kepabeanan BC 2.3 yang mencatat impor barang dari Luar Negeri ke Kawasan Berikat.</p> | <p>4. <i>The import data are compiled based on customs import documents BC 2.0 or known as Import Declarations Form (PIB), Import Declarations Form for Special Commodity (PIBK), Customs Declaration Form for Free Trade Zone (PPFTZ), and customs import documents BC 2.3 which records import goods from foreign country to Bounded Zones Area.</i></p> |
| <p>5. Barang-barang yang dikirim ke luar negeri untuk diolah dicatat sebagai ekspor, sedangkan hasil</p>   | <p>5. <i>Goods send abroad for processing purposes are recorded as export while its product sent to Indonesia</i></p>  |



## COOPERATIVES

olahan yang dikembalikan ke Indonesia dicatat sebagai impor.

*are recorded as import.*

6. Barang-barang luar negeri yang diolah di dalam negeri dicatat sebagai barang impor meskipun barang olahan tersebut akan kembali ke luar negeri.

6. *Foreign goods processed in Indonesia are still recorded as imports although the products will be sent to abroad.*

7. Barang-barang yang tidak dicakup dalam pencatatan:

7. *The following goods are not included in the statistics:*

a. Pakaian dan barang-barang perhiasan penumpang.

a. *Clothings and passengers' jewelry.*

b. Barang-barang bawaan penumpang dari/ke luar negeri untuk dipakai sendiri, kecuali lemari es, pesawat televisi, dan sebagainya.

b. *Luggage of passengers for own use, except refrigerators, television sets, etc.*

c. Barang-barang untuk keperluan perwakilan kedutaan suatu negara.

c. *Goods imported/exported for the use of foreign representative countries/embassies.*

d. Barang-barang ekspedisi dan ekshibisi atau pameran.

d. *Goods for expeditions, and shows or exhibitions.*

e. Barang-barang untuk militer yang diimpor langsung oleh angkatan bersenjata

e. *Military goods directly imported by the Armed Forces.*

f. Pembungkus/peti kemas untuk diisi kembali.

f. *Packings/containers to be refilled.*

g. Uang dan surat-surat berharga.

g. *Bank notes and securities*

h. Barang-barang contoh

h. *Sample goods*

8. Sistem pengolahan dokumen impor/ekspor Indonesia adalah sistem "Carry Over" yaitu

8. *The carry-over system is used in processing Indonesian export and import documents. Documents are*

dokumen ditunggu selama satu bulan, setelah bulan berjalan, sedangkan dokumen-dokumen yang terlambat akan diolah pada bulan berikutnya. Dengan demikian dokumen bulan-bulan sebelumnya yang terlambat diterima dan masuk pada bulan berjalan, diperlakukan sebagai dokumen bulan pengolahan.

*processed one month after the current month, while those received later will be processed for the succeeding month. This means previous documents received in the current month will be treated as processed documents.*

9. **Pelabuhan Muat** adalah pelabuhan darimana barang diangkut ke luar negeri atau diekspor

9. **Port of loading** is port where the goods are transported out of the country or exported.

10. **Negara tujuan** adalah negara tujuan akhir yang diketahui untuk barang ekspor yang dikirim ke luar negeri

10. **Country of destination** is country that is known to export goods sent abroad.

11. **Jenis komoditi** adalah barang ekspor yang dicatat sesuai kode Harmonized System (HS)

11. **Type commodity** is exported goods recorded based on Harmonized System (HS) code.

**ULASAN**

Koperasi (KUD maupun non KUD) diharapkan semakin besar peranannya dalam menggerakkan perekonomian rakyat. Untuk mencapai maksud tersebut, pemerintah telah melakukan upaya-upaya antara lain melalui pemberian tambahan modal kegiatan usaha, pembiayaan manajemen, mengikutsertakan koperasi dalam mengelola berbagai bantuan pemerintah, dan lain-lain.

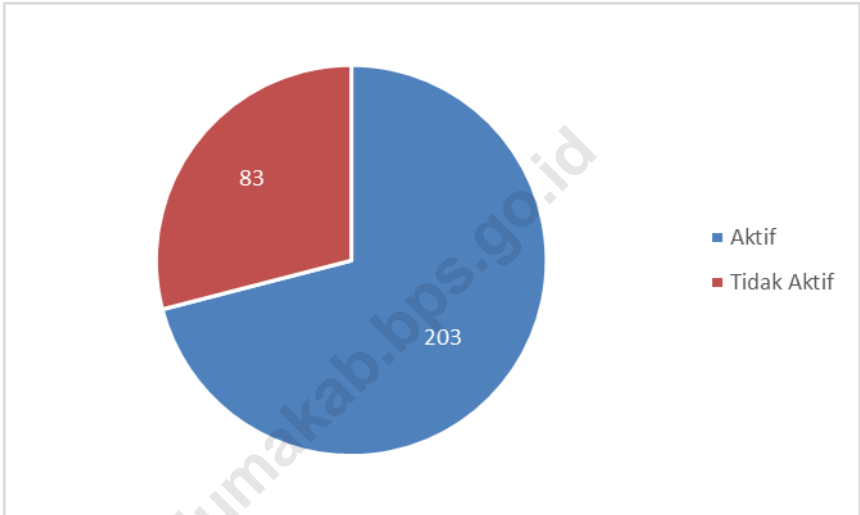
Koperasi yang ada di Kabupaten Seluma pada tahun 2017 sebanyak 203 koperasi aktif dan 83 koperasi tidak aktif.

**DESCRIPTION**

*Cooperatives (KUD and Non-KUD) are expected to have increasingly large role in driving the economy of the people. To achieve this purpose, the government has made efforts, such as the provision of additional capital for business activities, management funding, involving cooperatives in managing various government's aid, and others.*

*Cooperatives in Seluma Regency in 2017 were 203 active cooperatives and 83 cooperatives were not active..*

**Gambar 11** Banyaknya Koperasi di Kabupaten Seluma Menurut Jenisnya, 2017  
*Picture* **Number of Cooperatives by Type in Seluma Regency, 2017**





## 7.1 KOPERASI/COOPERATIVES

**Tabel 7.1.1 Jumlah Koperasi dan Nilai Aset di Kabupaten Seluma Menurut Jenis, 2017**  
**Table** *Number of Cooperatives and Assets in Seluma Reg. by Type, 2017*

Jenis Type	Jumlah Koperasi Number of Cooperatives (Unit)		Aset Assets (Rupiah)
	Aktif Active	Tidak Aktif Inactive	
(1)	(2)	(2)	(3)
KUD	8	16	2 066 380 816
KOPTAN	4	15	1 497 752 551
KPN	15	8	23 839 874 427
KOPWAN	7	1	749 855 900
KSP	20	2	2 686 993 326
SERBABU	51	2	1 302 979 401
KOPNAK	0	3	183 554 250
KOP JASA	1	2	46 996 000
KOPKAR	1	1	101 880 000
KOPPAS	2	0	270 786 800
KOPPONTREN	4	2	463 597 448
KOPBUN	5	12	465 923 050
KOPERASI NELAYAN	1	1	1 124 451 000
KOPERASI PENSIUNAN	1	0	1 925 000
KOPERASI LAIN-LAIN	83	18	5 984 917 504
<b>Jumlah/ Total</b>	<b>203</b>	<b>83</b>	<b>40 787 867 473</b>

Sumber/Source: Dinas Perindustrian, Perdagangan, Koperasi, Usaha Kecil dan Menengah Kabupaten Seluma/ *Seluma Regional Office of Industry, Trade and Cooperatives*



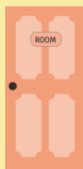

## Jumlah Hotel di Kab. Seluma, 2017

*Number of Hotels in Seluma Regency, 2017*

Jumlah Hotel

*Number of Hotel*

**3**



Jumlah Kamar

*Number of Room*

**48**

Jumlah Tempat Tidur

*Number of Bed*

**55**







**PENJELASAN TEKNIS**

1. **Wisatawan mancanegara** (wisman) ialah setiap pengunjung yang mengunjungi suatu negara di luar tempat tinggalnya, didorong oleh satu atau beberapa keperluan tanpa bermaksud memperoleh penghasilan di tempat yang dikunjungi dan lamanya kunjungan tersebut tidak lebih dari satu tahun (12 bulan). Definisi ini mencakup 2 (dua) kategori wisatawan mancanegara, yaitu :
  - a. Wisatawan (turis) ialah setiap pengunjung seperti definisi di atas yang tinggal paling sedikit 24 jam, akan tetapi tidak lebih dari 1 (satu) tahun di tempat yang dikunjungi, dengan maksud antara lain: berlibur, rekreasi, olah raga, bisnis, menghadiri pertemuan, studi, dan kunjungan dengan alasan kesehatan.
  - b. *Excursionist* ialah setiap pengunjung seperti definisi di atas yang tinggal kurang dari 24 jam di tempat yang dikunjungi (termasuk "*Cruise passengers*"). *Cruise Passengers* ialah setiap pengunjung yang tiba di suatu negara di mana mereka tidak menginap di akomodasi yang tersedia di negara tersebut,

**TECHNICAL NOTES**

1. **An International Visitor** is any person visiting a country other than his usual place of residence for any reason other than for earning income in the country visited, and the length of stay is no more than one year (12 months). This definition covers two categories of foreign visitors, namely :
  - a. "*Tourist*" is any visitor staying for at least 24 hours, but no more than one year, in the country visited, with the intention of visiting, and for any of these purposes: Pleasure, recreation and sports, Business, visiting friends and relatives, missions, attending meetings, conferences, visit for health reasons and study.
  - b. "*Excursionist*" is any visitor staying less than 24 hours in the country visited including, "*Cruise Passengers*", i.e. visitors arriving in a country without staying in any accommodation available in the visited country.

misalnya dengan kapal laut.

2. **Rata-rata lama tinggal** adalah rata-rata waktu tinggal wisatawan mancanegara di Indonesia untuk satu kali kunjungan.
  3. Usaha penyediaan akomodasi adalah usaha yang menyediakan pelayanan penginapan yang dapat dilengkapi dengan pelayanan pariwisata lainnya. Usaha penyediaan akomodasi dapat berupa hotel, vila, pondok wisata, bumi perkemahan, persinggahan karavan, dan akomodasi lainnya yang digunakan untuk tujuan pariwisata.
  4. **Hotel** adalah penyediaan akomodasi secara harian berupa kamar-kamar di dalam satu bangunan yang dapat dilengkapi dengan jasa pelayanan makan dan minum, kegiatan hiburan dan atau fasilitas lainnya. Hotel terdiri dari hotel berbintang dan hotel non- bintang.
  5. **Hotel bintang** adalah usaha penyediaan jasa pelayanan penginapan, makan minum serta jasa lainnya bagi umum dengan menggunakan sebagian atau seluruh bangunan. Usaha ini
2. ***Average length of stay** is the average stay duration of foreign visitor in Indonesia for one trip.*
  3. *The business of providing accommodation is a business that provides specialty services that can be equipped with other tourism services. It includes hotel, villa, cottage, camping, caravan stop, and other accommodation that are used for tourism purposes.*
  4. ***Hotel** is a daily supply of accommodation rooms within a building which can be equipped with eating and drinking services, entertainment activities and/or other facilities. Hotel consists of a classified hotel and a non-classified hotel.*
  5. ***A star hotel** is the business of providing an accommodation, eating and drinking as well as other services for the public by using a building or a part of a building. It is managed commercially and meets*

dikelola secara komersial serta memenuhi ketentuan persyaratan sebagai hotel bintang (termasuk berlian) yang ditetapkan dalam surat keputusan instansi yang membinanya. Misalnya hotel bintang lima, hotel bintang empat dan seterusnya.

*specified requirements as a star hotel (including diamonds) set forth in the decree of fostering agency. For example, five star hotel, four star hotel, and so on.*

6. **Tingkat penghunian kamar hotel** adalah persentase banyaknya malam kamar yang dihuni terhadap banyaknya malam kamar yang tersedia.
7. **Rata-rata lamanya tamu menginap** adalah banyaknya malam tempat tidur yang terpakai (malam tamu) dengan banyaknya tamu yang menginap di hotel atau akomodasi lainnya.

6. **Room occupancy rate** is the number of room-nights occupied divided by the number of room-nights available, multiplied by 100 percent.
7. **Average length of stay** is the number of bed-nights used (guest night) divided by the number of guests coming to spend the night at the accommodation.

**ULASAN**

Kabupaten Seluma memiliki beberapa potensi pariwisata seperti pantai, pegunungan, sungai dan potensi lainnya. Namun potensi ini belum dikembangkan secara penuh.

Sebagian besar potensi wisata di Kabupaten Seluma belum dikelola dengan baik sehingga tidak membantu perekonomian.

Pada tahun 2011 dan 2012 sektor perhotelan di Kabupaten Seluma berkembang dengan dibukanya 2 hotel baru. Pada tahun 2017 terdapat 3 hotel melati di Kabupaten Seluma, dan semuanya terletak di Kecamatan Seluma.

**DESCRIPTION**

*Seluma Regency has some potential tourism spots like beach, mountains, river, and other potential spots. But these potential spots hasn't been maintained to it's full potencial.*

*Most of potential tourism spots in Seluma Regency hasn't been managed well so it can't help the economy.*

*In 2011 and 2012, there are 2 new hotels established in Seluma Regency. In 2017, there are 3 hotels in Seluma Regency, and all of them are located in Seluma District.*

**Gambar 12** Jumlah Hotel dan Restoran/Rumah Makan di Kabupaten Seluma, 2017  
*Picture* **Number of Hotel and Restaurant in Seluma Regency, 2017**





## 8.1 HOTEL/HOTEL

**Tabel 8.1.1** Jumlah Hotel dan Akomodasi Lainnya Menurut Klasifikasi di Kabupaten Seluma, 2017  
**Table** *Number of Hotel and Other Accomodations by Classification in Seluma Regency, 2017*

Kecamatan <i>Subdistrict</i>	Jumlah/ <i>Total</i>		
	Hotel Berbintang <i>Classified Hotels</i>	Hotel Melati <i>Unclassified Hotels</i>	Akomodasi Lainnya <i>Other Accomodations</i>
(1)	(2)	(3)	(4)
1 Semidang Alas Maras	-	-	-
2 Semidang Alas	-	-	-
3 Talo	-	-	-
4 Ilir Talo	-	-	-
5 Talo Kecil	-	-	-
6 Ulu Talo	-	-	-
7 Seluma	-	3	-
8 Seluma Selatan	-	-	-
9 Seluma Barat	-	-	-
10 Seluma Timur	-	-	-
11 Seluma Utara	-	-	-
12 Sukaraja	-	-	-
13 Air Periukan	-	-	-
14 Lubuk Sandi	-	-	-
<b>Seluma</b>	-	<b>3</b>	-

Sumber/Source: BPS Kabupaten Seluma/ BPS-Statistics of Seluma Regency



**Tabel 8.1.2 Nama–Nama Hotel/ Penginapan di Kabupaten Seluma, 2017**  
**Table Name Of Hotels In Seluma Regency, 2017**

Nama Hotel Penginapan <i>Name of Hotels</i>	Nama Pengusaha <i>Owner</i>	Jumlah Kamar <i>Room</i>		Alamat <i>Address</i>
		<i>Non Suite</i>	<i>Suite</i>	
(1)	(2)	(3)	(4)	(5)
Arnanda Hotel	Megawati	10	-	Jalan Ahmad Yani, Kelurahan Pasar Tais, Kecamatan Seluma
Rizky Hotel	Tomianto	17	1	Jalan Sawo Besar No.8, Kelurahan Pasar Tais, Kecamatan Seluma
Sartika Hotel	H. Thamrin Sabri	20	-	Jalan Raya Bengkulu- Manna KM.61, Kelurahan Lubuk Kebur, Kecamatan Seluma

Sumber/Source: BPS Kabupaten Seluma/ BPS-Statistics of Seluma Regency

**Tabel 8.1.3 Jumlah Hotel dan Akomodasi Lainnya Menurut Klasifikasi di Kabupaten Seluma, 2011–2017**  
***Number of Hotel and Other Accomodations by Classification in Seluma Regency, 2011–2017***

Tahun Year	Hotel/Hotels					Akomodasi Lainnya Other Accomodation
	Bintang 1 Star 1	Bintang 2 Star 2	Bintang 3 Star 3	Bintang 4 Star 4	Bintang 5 Star 5	
(1)	(2)	(3)	(4)	(5)	(6)	(7)
2011	-	-	-	-	-	3
2012	-	-	-	-	-	3
2013	-	-	-	-	-	3
2014	-	-	-	-	-	3
2015	-	-	-	-	-	3
2016	-	-	-	-	-	3
2017	-	-	-	-	-	3

Sumber/Source: BPS Kabupaten Seluma/ BPS-Statistics of Seluma Regency

8.2 PARIWISATA/*TOURISM*

**Tabel 8.2.1 Rumah Makan/ Restoran yang Terdaftar di Kab. Seluma, 2017**  
**Table Registered Restaurants in Seluma Regency, 2017**

Restoran <i>Restaurants</i>	Alamat / <i>Locations</i>	
	Desa/ <i>Village</i>	Kecamatan/ <i>Subdistricts</i>
(1)	(2)	(3)
Rahmat Ilahi	Gunung Agung	Lubuk Sandi
Densiko I	Sukaraja	Sukaraja
Sukaraja	Sukaraja	Sukaraja
Minang Saiyo	Sukaraja	Sukaraja
Densiko II	Lubuk Sahung	Sukaraja
Sinar Minang	Pasar Tais	Seluma
Sate Surabaya	Pasar Tais	Seluma
Rosari	Pasar Tais	Seluma
Putri Solo	Pasar Tais	Seluma
Minang Jaya	Pasar Tais	Seluma
Kangen Rindu	Pasar Tais	Seluma
Minang Saiyo	Pasar Tais	Seluma
Putra Solo	Pasar Tais	Seluma
Kabita	Pasar Tais	Seluma
RMJ	Kota Agung	Seluma Timur
Rumah Makan Padang	Serambi Gunung	Talo
Andalas	Serambi Gunung	Talo
Lesehan Mentari	Talang Dantuk	Seluma
RM Sederhana	Serambi Gunung	Talo
RM Serawai	Pematang Aur	Seluma

Sumber/*Source*: Dinas Perindustrian, Perdagangan, Koperasi dan UKM Kabupaten Seluma/ *Seluma Regional Office of Industry, Trade and Cooperatives*

**Tabel 8.2.2 Nama-nama Objek Wisata di Kab. Seluma, 2017**  
**Table Recreational Spots in Seluma Regency, 2017**


Objek Wisata <i>Recreational Spots</i>	Alamat/ <i>Locations</i>		
	Desa <i>Village</i>	Kecamatan <i>Districts</i>	Jarak dari Ibukota Kabupaten <i>Distance From Regency Capital (Km)</i>
(1)	(2)	(3)	(4)
<b>Wisata Pantai</b>			
Pantai Muara Kungkai	Kungkai	Air Periukan	45
Pantai Muara Ngalam	Ngalam	Air Periukan	40
Pantai Penago	Penago II	Iilir Talo	40
Pantai Seluma	Seluma	Seluma Selatan	12
Pantai Ancol	Padang Bakung	Semidang Alas Maras	55
Pantai Ketapang Baru	Ketapang Baru	Semidang Alas Maras	55
Pantai Tedunan	Tedunan	Semidang Alas Maras	56
Pantai Muara Maras	Muara Maras	Semidang Alas Maras	58
Pantai Muara Talo	Pasar Talo	Iilir Talo	43
<b>Wisata Air Terjun</b>			
Air Terjun Kroya	Sukamaju	Air Periukan	40
Air Terjun Melancar	Air Melancar	Semidang Alas	72
Air Terjun Cughup Embun	Lubuk Resam	Seluma Utara	25
Air Terjun Batu Bekinyau	Lunjuk	Lubuk Sandi	15
Air Terjun Palua Ijang	Puguk	Seluma Utara	10
Air Terjun Mentangur	Serambi Gunung	Talo	30
Air Terjun Suruman	Selinsingan	Seluma Utara	10
Air Terjun Gunjingan	Pagar	Ulu Talo	30
<b>Wisata Bendungan</b>			
Bendungan Seluma	Lubuk Kebur	Seluma	2
Bendungan Alas	Semidang Alas	Semidang Alas	40
<b>Wisata Minat Khusus</b>			
Arum Jeram Lubuk Resam	Lubuk Resam	Seluma Utara	25
Panjat Tebing	Lubuk Resam	Seluma Utara	25
<b>Wisata Air Panas</b>			
Suban Lubuk Resam	Lubuk Resam	Seluma Utara	25
Suban Giri Nanto	Giri Nanto	Ulu Talo	45
<b>Wisata Goa</b>			
Gua Lubuk Resam	Lubuk Resam	Seluma Utara	25
<b>Wisata Cagar Budaya</b>			
Meriam Kuno	Keban Agung	Air Periukan	40
Gerincing	Rantau Panjang	Semidang Alas	50
Puyang Penjago	Gunung Mesir	Semidang Alas	50
Padang Perianggan	Selinsingan	Seluma Utara	10

Sumber / Source : Dinas Pariwisata, Pemuda dan Olahraga Kabupaten Seluma/ Seluma Regional Offices of Tourism, Youth and Sports



Panjang Jalan yang ada  
di Kabupaten Seluma, 2017

*The road length in Seluma Regency, 2017*



## PANJANG JALAN

*Paved Road (Km)*

Kab : 668,62

Prov : 209,02

Nas : 103,27



**PENJELASAN TEKNIS**

1. Data pengangkutan dan komunikasi meliputi:
  - a. Panjang jalan
  - b. Angkutan darat
  - c. Angkutan laut
  - d. Angkutan udara
  - e. Pos dan telekomunikasi
  
2. **Kantor Pos** adalah tempat pemberi pelayanan komunikasi tertulis dan atau surat elektronik, layanan paket, layanan logistik, layanan transaksi keuangan, dan layanan keagenan pos untuk kepentingan umum. Rumah pos berfungsi sama seperti kantor pos dan kantor pos pembantu, bedanya rumah pos biasanya terletak di daerah terpencil.
  
3. **Telekomunikasi** adalah setiap pemancaran, pengiriman dan atau penerimaan dari setiap informasi dalam bentuk tanda-tanda, isyarat, tulisan, gambar, suara dan bunyi melalui sistem kawat, optik, radio atau sistem elektromagnetik lainnya.

**TECHNICAL NOTES**

1. *The data of transportation and communication are as follows:*
  - a. *Road length*
  - b. *Land transport*
  - c. *Sea transport*
  - d. *Air transport*
  - e. *Post and telecommunication*
  
2. **Post Office** is a service provider facility of written communication and or electronic mail, parcel service, logistics services, financial transaction services, and postal services to the public. Postal house has the same function as the post office and subsidiary of post office, the difference is that postal house is usually located in remote areas.

**Telecommunication** includes every transmitting, delivering and or receiving from every information of marking, signal, article, picture, sound and voice through strand of wire system, optic, radio or other electromagnetic system.



**ULASAN**

**DESCRIPTION**

Pembangunan dan peningkatan fasilitas transportasi seperti jalan dan jembatan penting demi memudahkan hubungan komunikasi dan proses mobilisasi penduduk antar daerah dalam menunjang kelancaran distribusi barang dan jasa sehingga berdampak pada peningkatan pertumbuhan ekonomi, utamanya untuk daerah-daerah sulit terjangkau dan terisolir.

Transportasi merupakan bagian yang tidak dapat dipisahkan dari kehidupan manusia. Terdapat hubungan erat antara transportasi dengan jangkauan dan lokasi kegiatan manusia, barang-barang dan jasa. Dalam kaitan dengan kehidupan manusia, transportasi memiliki peranan penting dalam aspek-aspek sosial, ekonomi, lingkungan, politik dan pertahanan keamanan. Dalam aspek perekonomian, transportasi mempunyai pengaruh yang besar.

Transportasi yang ada di Kabupaten Seluma sebagian besar hanya berupa transportasi jalan raya. Moda transportasi lainnya seperti transportasi air, transportasi udara, atau transportasi kereta api tidak tersedia di Kabupaten Seluma.

Jalan di Kabupaten Seluma terbagi berdasarkan status pertanggung

*The development and improvement of transportation facilities such as roads and bridges are important to ease communication and the mobilization process of the population among regions in boosting the distribution of goods and services so it has an impact on the economic growth, especially for remote and isolated areas.*

*Transportation is an integral part of human life. There is a close relationship between transportation and the range as well as location of human activities, goods and services. In regard to human life, transportation has an important role in aspects of social, economy, environment, politics, as well as defense and security. In the aspect of economy, transportation has a great influence.*

*Transportation means in Seluma Regency mostly consist of road transportation. Other means of transportation like water transportation, air transportation, or railroad transportation is not available in Seluma Regency.*

*Roads in Seluma Regency are divided according to which level of government is responsible for it. It's divided into National roads, Provincial Roads, Regencial Roads and Local Roads.*

jawaban jalan, yaitu jalan nasional, jalan provinsi, jalan kabupaten, dan jalan lingkungan kabupaten.

Total panjang ruas jalan Kabupaten Seluma mencapai 980,91 Km.

Salah satu mode komunikasi yang ada di Kabupaten Seluma yaitu pos dan telepon. Salah satu penyedia layanan utama dari kedua jasa tersebut yaitu PT. Pos Indonesia dan PT. TELKOM.

Banyaknya surat pos yang disalurkan oleh PT. Pos Indonesia Tais pada tahun 2017 adalah 17.112 paket surat. Jumlah yang diterima yaitu sebanyak 15.489 surat dan yang dikirim sebanyak 1.623 diterima.

Banyaknya saluran telepon di Kabupaten Seluma yaitu 460 sambungan.

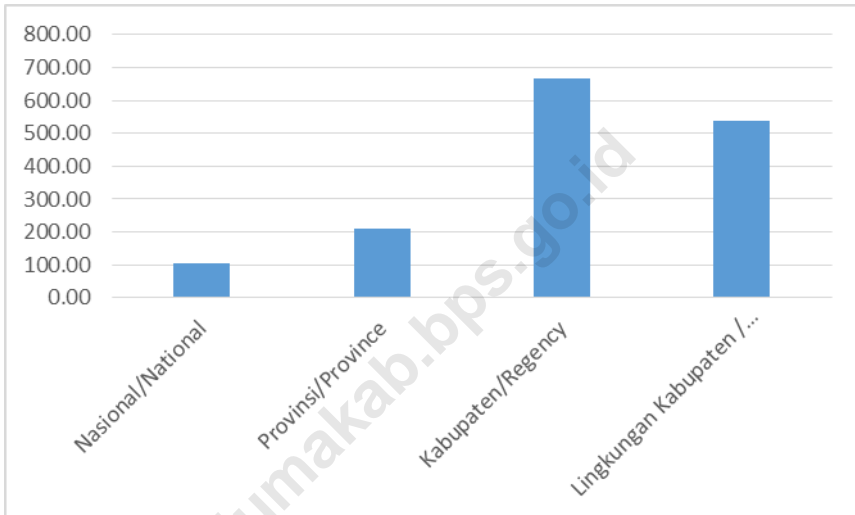
*Total of road length Seluma Regency reached 980,91 Km.*

*Few of communication method in Seluma Regency are post and telephone. The main providers for these services are PT. Pos Indonesia and PT. TELKOM.*

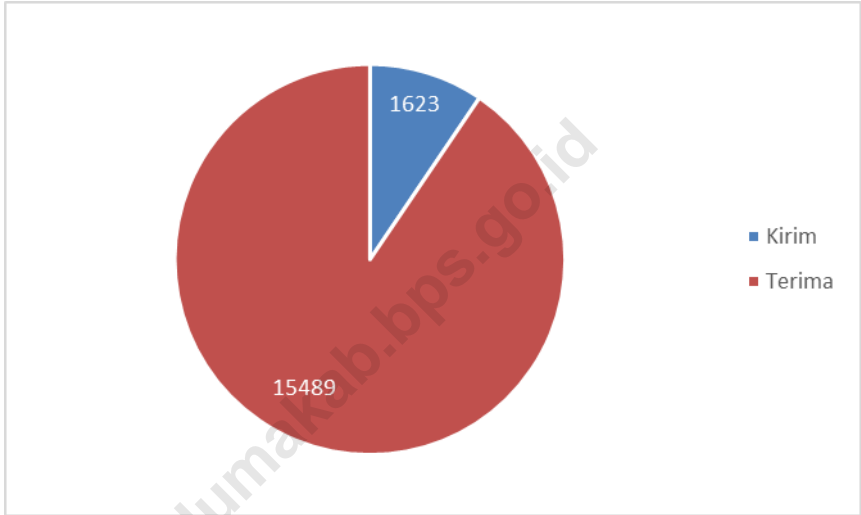
*The number of mails processed by PT. Pos Indonesia Tais in 2017 is 17.112 mails. 15.489 mails are received by PT. Pos Indonesia Tais and 1.623 mails are delivered by PT. Pos Indonesia Tais.*

*The number of landlines connections in Seluma Regency is 460 connections.*

**Gambar 13** Panjang Jalan Menurut Status Jalan di Kabupaten Seluma (km), 2017  
**Picture** Length of Roads by Level of Government Authority in Seluma Regency (km), 2017



**Gambar 14** **Persentase Surat yang Diproses PT. Pos Indonesia Tais, 2017**  
**Picture** *Percentage of Processed Mail by PT. Pos Indonesia Tais, 2017*





9.1 TRANSPORTASI/*TRANSPORTATION*

**Tabel 9.1.1 Panjang Jalan Menurut Jenis Permukaan dan Pemerintahan yang Berwenang di Kabupaten Seluma , 2017**  
***Road Length By Kind Of Surface And Government Level Responsibility in Seluma Regency, 2017***

Jenis Permukaan <i>Kind of Surface</i>	Jalan/ <i>Road (km)</i>		
	Negara <i>State</i>	Provinsi <i>Province</i>	Kabupaten <i>Regency</i>
(1)	(2)	(3)	(4)
Hotmix/ Lapen (Lapisan Penetrasi)/ <i>Asphal</i>			311,78
Koral/ <i>Gravel</i>			300,59
Tanah/ <i>Soil</i>			53,57
Lainnya/ Tidak Dirinci/ <i>Others</i>			2,68
<b>Jumlah/ <i>Total</i></b>	103,27	209,02	668,62

Sumber/*Source*: Dinas Pekerjaan Umum dan Tata Ruang Kabupaten Seluma/ *Seluma Regional Office of Public Works and Spatial Planning*

**Tabel 9.1.2 Panjang Jalan Menurut Kondisi Jalan di Kabupaten Seluma, 2017 (km)**  
**Table Road Length By Condition in Seluma Regency, 2017 (km)**

<b>Kondisi/ Condition</b>	<b>Panjang Jalan/ Road Length</b>
(1)	(2)
<i>Kondisi Jalan/ Condition of Roads</i>	
- Baik/ <i>Good</i>	146,07
- Sedang/ <i>Moderate</i>	112,7
- Rusak/ <i>Damage</i>	76,7
- Rusak Berat/ <i>Badly Damage</i>	333,15
<b>Jumlah/ Total</b>	<b>668,62</b>

Sumber/Source: Dinas Pekerjaan Umum dan Tata Ruang Kabupaten Seluma/ *Seluma Regional Office of Public Works and Spatial Planning*

**Tabel 9.1.3 Panjang Jalan Menurut Kelas Jalan di Kabupaten Seluma, 2017 (km)**  
**Table Road Length By Class Of Roads in Seluma Regency, 2017 (km)**

Kelas Jalan/ <i>Class of Roads</i>	Kelas Jalan/ <i>Road Length</i>
(1)	(2)
Kelas Jalan/ <i>Class of Roads</i>	
- I	-
- II	-
- III	-
- III A	-
- III B	-
- III C	585,62
- Tidak Dirinci/ Lainnya/ <i>Others</i>	83
<b>Jumlah/ <i>Total</i></b>	<b>668,62</b>

Sumber/*Source*: Dinas Pekerjaan Umum dan Tata Ruang Kabupaten Seluma/ *Seluma Regional Office of Public Works and Spatial Planning*



**Tabel 9.1.4 Prasarana Lingkungan Menurut Jenis dan Konstruksinya di Kabupaten Seluma, 2017**  
***Village Infrastructures By Kind And Construction In Seluma Regency , 2017***

<b>Jenis Prasarana Lingkungan</b> <b><i>Kind of Village Infrastructures</i></b>	<b>Panjang/ Unit</b> <b><i>Length/ Unit</i></b>	<b>Jenis Konstruksi</b> <b><i>Kind of Construction</i></b>
(1)	(2)	(3)
Jalan Lingkungan/ <i>Village Road</i>	537,7 Km	Lapen, Beton, Koral, Tanah
Siring Lingkungan/ <i>Shrimp net</i>	215,08 Km	Pas Batu, Siring Manual
Gorong- gorong	-	-
Jalan Setapak	-	-
Drainase Pemukiman/ <i>Drainage</i>	-	-
Sarana Air Bersih/ <i>Water Supply Facility</i>	2 116 KK	-
Lainnya/ <i>Others</i>	-	-

Sumber/Source: Dinas Perumahan dan Permukiman Kabupaten Seluma/ *Seluma Regional Office of Housing and Settlement*

9.2 KOMUNIKASI/*COMMUNICATION*

**Tabel 9.2.1 Banyaknya Surat Pos yang Disalurkan PT. Pos Indonesia Cabang Pembantu Tais Menurut Jenis Surat, 2017**  
**Table**  
***Number of Mails Distributed by PT. Pos Indonesia Tais by Type, 2017***

<b>Jenis Surat/ Type of Mail</b>	<b>Kirim/ Sent</b>	<b>Terima/ Received</b>	<b>Jumlah/ Total</b>
(1)	(2)	(3)	(4)
Pos Bukan Udara Biasa	68	106	174
Pos Udara (Kilat)	130	152	282
Kilat Khusus	1 425	15 231	16 656
<b>Jumlah/ Total</b>	<b>1 623</b>	<b>15 489</b>	<b>17 112</b>

Sumber / Source : PT Pos Indonesia Cabang Pembantu Tais Kab. Seluma

**Tabel 9.2.2 Banyaknya Sambungan Telepon di Kabupaten Seluma Menurut Jenis Sambungan dan Kecamatan, 2017**  
**Table Number of Land Lines Connection in Seluma Regency by Type of Connection and Districts, 2017**

<b>Kecamatan District</b>	<b>Sambungan Induk</b>	<b>Sambungan Cabang</b>	<b>Jumlah Total</b>
(1)	(2)	(3)	(4)
Semidang Alas Maras	-	-	-
Semidang Alas	-	-	-
Talo	-	-	-
Ilir Talo	-	-	-
Talo Kecil	-	-	-
Ulu Talo	-	-	-
Seluma	210	-	210
Seluma Selatan	-	-	-
Seluma Barat	-	-	-
Seluma Timur	50	-	50
Seluma Utara	-	-	-
Sukaraja	185	-	185
Air Periukan	-	-	-
Lubuk Sandi	15	-	15
<b>Jumlah/ Total</b>	<b>460</b>	<b>-</b>	<b>460</b>

Sumber / Source : PT TELKOM Kab. Seluma

## Pendapatan

Pemerintah Kab. Seluma

*Revenues of Seluma Regency*

**898.894**

Juta Rupiah

*Million Rupiahs*

## Pengeluaran

Pemerintah Kab. Seluma

*Expenditures of Seluma Regency*

**847.362**

Juta Rupiah

*Million Rupiahs*



## Realisasi Anggaran Pendapatan dan Belanja Pemerintah Kab. Seluma, 2017

*Realization of Government Revenues and  
Expenditures of Seluma Regency, 2017*



**PENJELASAN TEKNIS**

1. **Realisasi Penerimaan dan Pengeluaran Pemerintah Kabupaten** adalah realisasi/perhitungan APBD Kabupaten pada tiap tahun anggaran.
2. **Pendapatan Asli Daerah (PAD)** adalah pendapatan yang diperoleh daerah yang dipungut berdasarkan peraturan daerah sesuai dengan peraturan perundang-undangan, guna keperluan daerah yang bersangkutan dalam membiayai kegiatannya.
3. **Dana Perimbangan** adalah dana yang bersumber dari pendapatan APBN yang dialokasikan kepada Daerah untuk mendanai kebutuhan daerah dalam rangka pelaksanaan desentralisasi.
4. **Lain-lain Pendapatan yang Sah** adalah pendapatan lainnya dari pemerintah pusat dan atau dari instansi pusat, serta dari daerah lainnya.

**TECHNICAL NOTES**

1. **Actual revenue and expenditure of Regency Government** is the realization regency budget calculations for every fiscal year.
2. **Original Local Government Revenue** is revenue that withheld based on local regulations in accordance with the legislation, for the purposes of financing their activities.
3. **Balanced Budget** is the fund coming from the state budget that allocated to regions to fund their needs in the context of decentralization.
4. **Other Legal Revenue** is other income that coming from the central government and or from the central agencies, as well as from other local government.

**ULASAN**

**DESCRIPTION**

Pembiayaan pembangunan berasal dari dua sumber yakni Anggaran Pembangunan dan Belanja Negara (APBN) dan Anggaran Pembangunan dan Belanja Daerah (APBD). Anggaran pendapatan pemerintah daerah bersumber dari Pendapatan Asli Daerah (PAD), dana perimbangan dan pendapatan lain-lain yang sah.

*The financing on national development comes from two sources, namely the National Development and Expenditure Budget (APBN) and the Regional Development and Expenditure Budget (APBD). Budgets of local government income is from Locally Generated Revenue (PAD), the equalization fund and other legitimate income.*

Pada tahun 2017 realisasi pendapatan APBD Kabupaten Seluma mengalami peningkatan. Realisasi pendapatan pada tahun 2017 sebesar 898.894 miliar rupiah. Sebagian besar pendapatan APBD Kabupaten Seluma berasal dari dana perimbangan sebesar 844.741 miliar rupiah atau 96,85 % dari total pendapatan.

*In 2017, the revenue realization of Seluma Regency Budget has increased. Realization of budgeted revenues amounts to 898,894 billion rupiah in 2017. Most of the revenues came from national's government fund which amounts to 844,741 billion rupiah or 96.85 % from total revenue.*

Realisasi belanja pada tahun 2017 sebesar 847.362 miliar rupiah. Terdiri dari 318.715 miliar rupiah belanja langsung dan 528.647 miliar belanja tidak langsung.

*Realization of expenditure in 2017 amounts to 847.362 billion rupiah. It's consist of 318.715 billion rupiah direct expenditure and 528.647 billion rupiah indirect expenditure.*

Inflasi dihitung berdasarkan harga konsumen berbagai komoditas yang dikelompokkan menjadi tujuh, yaitu: bahan makanan; makanan jadi, minuman, rokok dan tembakau; perumahan, air dan listrik; sandang; kesehatan; pendidikan, rekreasi dan olahraga serta transportasi dan

*Inflation is calculated based on the consumer prices of various commodities that grouped into seven, namely: groceries; food, beverages, cigarettes and tobacco; housing, water, electricity; clothing; health; education, recreation and sport; and transportation and communication.*

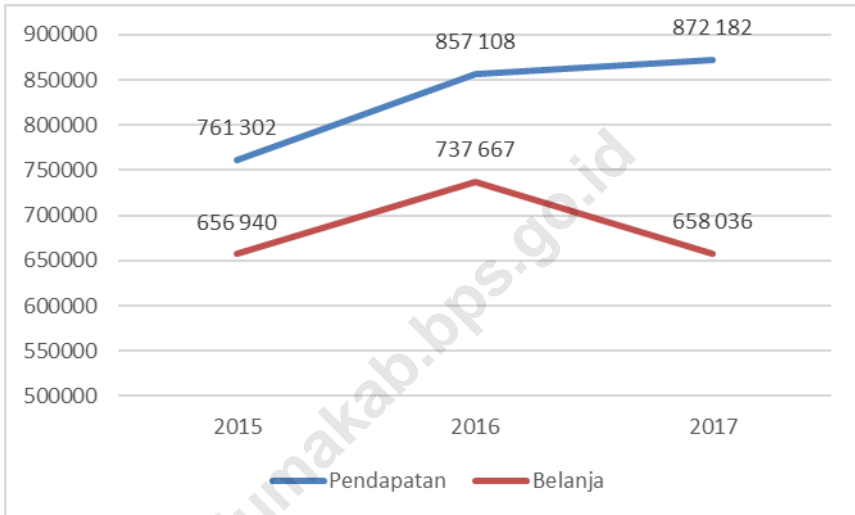
komunikasi.

Bank adalah lembaga keuangan yang salah satu fungsinya adalah sebagai lembaga intermediasi, yaitu menjadi penghubung antara masyarakat sebagai pemilik dana dengan kalangan dunia usaha yang membutuhkan dana masyarakat untuk pengembangan usaha melalui instrument tabungan/deposito dan penyaluran kredit. Sebagai intermediator yang baik, bank harus dapat dipercaya sebagai tempat menyimpan uang yang aman. Kepercayaan masyarakat terhadap perbankan di Kabupaten Seluma dari tahun ke tahun semakin meningkat, fenomena itu terlihat dari tingginya animo masyarakat untuk menyimpan uangnya di bank, baik dalam bentuk tabungan, giro maupun deposito.

*Bank is a financial institution that functions as an intermediary institution, namely a liaison between the public as the owner of the funds and the business world that require public funds for business development through the instrument of savings/deposits and credits. As a good intermediary, the bank should be trusted as a secure place to store money. Public confidence in the banking sector in Seluma Regency increases from year to year, the phenomenon is visible from the high public interest to keep money in the bank, either in the form of savings, gyros and deposits.*



**Gambar 15** Realisasi Pendapatan dan Belanja APBD Kabupaten Seluma, 2015-2017 (Juta Rupiah)  
**Picture** Realization of Local Governments Budgeted Revenues and Expenditure, 2015-2017 (million Rupiah)



**Tabel 10.1 Realisasi Pendapatan Pemerintah Daerah di Kabupaten Seluma Menurut Jenis (Juta Rupiah), 2015 - 2017**  
**Table Realization of Budgeted Government Revenues in Seluma Reg. by Kind (Million Rupiahs), 2015 - 2017**

<b>Jenis Pendapatan</b> <i>Kind of Revenues</i>	<b>2015</b>	<b>2016</b>	<b>2017</b>
(1)	(2)	(3)	(4)
PAD	27 459	28 644	54 153
Dana Perimbangan	733 843	828 464	844 741
Pendapatan Lainnya yang Sah	0	0	0
<b>Jumlah/ Total</b>	<b>761 302</b>	<b>857 108</b>	<b>898 894</b>

Sumber / Source : Badan Pengelola Keuangan Daerah Kabupaten Seluma/ Seluma Regional Agency for Financial Management

**Tabel 10.2 Realisasi Belanja Pemerintah Daerah di Kab. Seluma Menurut Jenis (Juta Rupiah), 2015 - 2017**  
**Realization of Budgeted Government Expenditures in Seluma Reg. by Kind (Million Rupiahs), 2015 - 2017**

Jenis Belanja Kind of Expenditures	2015	2016	2017
(1)	(2)	(3)	(4)
Belanja Langsung	330 546	410 120	318 715
Belanja Tidak Langsung	423 867	490 297	528 647
<b>Jumlah/ Total</b>	<b>754 413</b>	<b>900 417</b>	<b>847 362</b>

Sumber / Source : Badan Pengelola Keuangan Daerah Kabupaten Seluma/ Seluma Regional Agency for Financial Management

**PDRB KAB. SELUMA, 2017**

*GRDP Seluma Regency, 2017*

ATAS DASAR  
**HARGA BERLAKU**

**3.840.998,1**

Juta Rupiah

*at Current Market  
Prices*

*(Million Rupiahs)*

**PENDAPATAN DOMESTIK  
REGIONAL BRUTO**

*Gross Regional Domestic Product*

ATAS DASAR  
**HARGA KONSTAN**

**2.616.059,8**

Juta Rupiah

*at Constant Market  
Prices*

*(Million Rupiahs)*

ATAS DASAR  
**HARGA KONSTAN**

**2.491.261,9**

Juta Rupiah

*at Constant Market  
Prices*

*(Million Rupiahs)*

**PERTUMBUHAN PDRB**

*GRDP GROWTH*

**5,01 %**

2016 → 2017





**PENJELASAN TEKNIS****TECHNICAL NOTES**

1. Penghitungan statistik neraca nasional mengikuti buku petunjuk yang diterbitkan oleh Perserikatan Bangsa Bangsa (PBB) dikenal sebagai Sistem Neraca Nasional (SNN). SNN adalah rekomendasi internasional tentang bagaimana menyusun ukuran aktivitas ekonomi yang sesuai dengan standar neraca baku yang didasarkan pada prinsip-prinsip ekonomi. Rekomendasi yang dimaksud dinyatakan dalam sekumpulan konsep, definisi, klasifikasi, dan aturan neraca yang disepakati secara internasional dalam mengukur indikator tertentu seperti Produk Domestik Bruto (PDB). Salah satu bentuk adaptasi pencatatan statistik nasional adalah melakukan perubahan tahun dasar PDB Indonesia dari tahun 2000 ke 2010. Perubahan tahun dasar PDB dilakukan seiring dengan mengadopsi rekomendasi PBB yang tertuang dalam Sistem Neraca Nasional 2008 (SNA 2008).
2. Produk Domestik Bruto pada tingkat nasional serta Produk

1. *The method used to estimate national accounts statistics is based on the standard guidelines formed by United Nation known as System of National Accounts (SNA). SNA is the internationally agreed standard set of recommendations on how to compile measures of economic activity in accordance with strict accounting conventions based on economic principles. The recommendations are expressed in term of a set of concepts, definitions, classifications and accounting rules that comprise the internationally agreed standard for measuring indicators such as Gross Domestic Product (GDP). One of the improvement in the national statistical system is to rebase GDP form base year 2000 to 2010 in order to capture current economic condition. It is in line with the United Nations (UN) recommendation on 2008 SNA.*
2. *The basic measure of the value added arising from economic activity is known as Gross Domestic Product at the national level and Gross Regional Domestic Product (GRDP) at the regional level (provinces/regencies/municipalities).*

Domestik Regional Bruto (PDRB) pada tingkat regional (provinsi) menggambarkan kemampuan suatu wilayah untuk menciptakan nilai tambah pada suatu waktu tertentu. Untuk menyusun PDB maupun PDRB digunakan 2 pendekatan, yaitu lapangan usaha dan pengeluaran. Keduanya menyajikan komposisi data nilai tambah dirinci menurut sumber kegiatan ekonomi (lapangan usaha) dan menurut komponen penggunaannya. PDB maupun PDRB dari sisi lapangan usaha merupakan penjumlahan seluruh komponen nilai tambah bruto yang mampu diciptakan oleh sektor-sektor ekonomi atas berbagai aktivitas produksinya. Sedangkan dari sisi pengeluaran menjelaskan tentang penggunaan dari nilai tambah tersebut.

3. PDB menurut lapangan usaha mengalami perubahan klasifikasi dari 9 lapangan usaha menjadi 17 lapangan usaha. PDB menurut lapangan usaha dirinci menurut total nilai tambah dari seluruh sektor ekonomi yang mencakup lapangan usaha Pertanian,

*To compile these statistics, two approaches have been used, i.e. "production approach" and "expenditure approach". The first approach is to measure value added produced by various kinds of economic activities, while the second approach is to measure final uses of the country's output. In other words, GDP/GRDP is the sum of total value added produced by all economic industries (activities) and the way of using it.*

3. *GDP by industry classification changes from 9 sectors to 17 industries. GDP by industry is classified by types of economic activities such as Agriculture, Forestry and Fishing; Mining and Quarrying; Manufacturing; Electricity and Gas; Water supply, Sewerage, Waste Management and Remediation Activities; Construction; Wholesale and Retail Trade; Repair of Motor Vehicles and Motorcycles; Transportation and Storage; Accommodation and Food Service Activities; Information and Communication; Financial and Insurance Activities; Real Estate Activities; Business Activities; Public Administration; Defence and Compulsory Social Security; Education; Human Health and Social*

Kehutanan, dan Perikanan; Pertambangan dan Pengalihan; Industri Pengolahan; Pengadaan Listrik dan Gas; Pengadaan Air, Pengelolaan Sampah, Limbah dan Daur Ulang; Konstruksi; Perdagangan Besar dan Eceran, Reparasi Mobil dan Sepeda Motor; Transportasi dan Pergudangan; Penyediaan Akomodasi dan Makan Minum; Informasi dan Komunikasi; Jasa Keuangan dan Asuransi; Real Estat; Jasa Perusahaan; Administrasi Pemerintahan, Pertahanan dan Jaminan Sosial Wajib; Jasa Pendidikan; Jasa Kesehatan dan Kegiatan Sosial; dan Jasa lainnya.

4. PDB menurut pengeluaran mengalami perubahan klasifikasi dimana pengeluaran konsumsi Lembaga Non Profit yang Melayani Rumah Tangga (LNPR) yang sebelumnya termasuk bagian dari pengeluaran konsumsi rumah tangga menjadi komponen terpisah. Sehingga klasifikasi PDB menurut pengeluaran dirinci menjadi 7 komponen yaitu komponen pengeluaran konsumsi rumah tangga, pengeluaran konsumsi LNPR,

*Work Activities; and Other Services Activities.*

4. *GDP by expenditure classification changes where consumption expenditure Non-profit Institutions Serving Households (NPISH) previously included as part of household consumption expenditure is taken out into separate component. So that, GDP by type of expenditures is classified into: household consumption expenditure, NPISH consumption expenditure, government consumption expenditure, gross fixed capital formation, changes in inventories, exports of goods and services, and imports of goods and services.*

5. *Household consumption expenditures consist of expenditures incurred by households, which are used for both individual or collective needs. Household consumptions are classified into food and beverages other than restaurants; clothing, footwear, and related maintenance services; housing and household equipment; health and education; transport and communication; restaurants and hotels; and others.*

6. *Government consumption*



pengeluaran konsumsi pemerintah, pembentukan modal tetap bruto, perubahan inventori, ekspor barang dan jasa, dan impor barang dan jasa.

5. Pengeluaran konsumsi rumah tangga mencakup berbagai pengeluaran konsumsi akhir rumah tangga atas barang dan jasa untuk memenuhi kebutuhan individu ataupun kelompok secara langsung. Pengeluaran rumah tangga di sini mencakup makanan dan minuman selain restoran; pakaian, alas kaki dan jasa perawatannya; perumahan dan perlengkapan rumah tangga; kesehatan dan pendidikan; transportasi dan komunikasi; restoran dan hotel serta lainnya.
6. Pengeluaran Konsumsi Pemerintah terdiri dari Pengeluaran Konsumsi Individu dan Pengeluaran Konsumsi Kolektif. Barang dan jasa individu merupakan barang dan jasa privat, dimana ciri-ciri barang privat adalah a) *Scarcity*, yaitu ada kelangkaan/keterbatasan dalam jumlah; b) *Excludable consumption*, yaitu konsumsi

*expenditure consists of Individual Consumption Expenditure and Collective Consumption Expenditure. Individual goods and services are private goods and services, which the characteristics of private goods is a) Scarcity, that there is a scarcity/limited in number; b) Excludable consumption, the consumption of goods can be limited only to those who meet certain requirements (usually the price); c) Rivalrous competition, ie consumption by the consumer will reduce or eliminate the chance of another party to do so. Examples of goods and services produced by government and classified as goods and services of individuals is the government health services in hospitals/health centers and education services in schools/universities. Collective goods and services equivalent to public goods characterized by a) Non-rivalry, namely the use of a consumer for an item does not reduce the chance of another consumer to also consume goods; b) Non-excludable, i.e. when a public good available, then nothing can hinder anyone to benefit from the goods or in other words everyone has access to the goods. Examples of goods and services produced by*

suatu barang dapat dibatasi hanya pada mereka yang memenuhi persyaratan tertentu (biasanya harga); c) *Rivalrous competition*, yaitu konsumsi oleh satu konsumen akan mengurangi atau menghilangkan kesempatan pihak lain untuk melakukan hal serupa. Contoh barang dan jasa yang dihasilkan pemerintah dan tergolong sebagai barang dan jasa individu adalah jasa pelayanan kesehatan pemerintah di rumah sakit/puskesmas dan jasa pendidikan di sekolah/universitas negeri. Sedangkan barang dan jasa kolektif ekuivalen dengan barang publik yang memiliki ciri a) *Non rivalry*, yaitu penggunaan satu konsumen terhadap suatu barang tidak mengurangi kesempatan konsumen lain untuk juga mengkonsumsi barang tersebut; b) *Non excludable*, yaitu apabila suatu barang publik tersedia, maka tidak ada yang dapat menghalangi siapapun untuk memperoleh manfaat dari barang tersebut atau dengan kata lain setiap orang memiliki akses ke barang tersebut.

*government and classified as collective goods and services is carried military defense services and the police's security.*

7. *Gross Fixed Capital Formation (GFCF) includes procurement, manufacture, and the purchase of capital goods. Capital goods are goods which are used for the production process, durable or have a service life of more than one year such as buildings, machinery, and transportation equipment. Including here: huge improvement that are to extend the life or changing the shape or the capacity of the capital goods. Capital expenditures for military purposes are also covered as GFCF. GFCF component are classified into six sub-components: Construction; Machinery and Equipment; vehicle; Other equipment; Cultivated Biological Resources (CBR) and Intellectual Property Product.*
8. *Exports of goods and services consist of transactions of goods and services from residents to non-residents. Imports of goods and services consist of transaction of goods and services from non-residents to residents. Exports and imports of goods occur when there*

## REGIONAL INCOME

Contoh barang dan jasa yang dihasilkan pemerintah dan tergolong sebagai barang dan jasa kolektif adalah jasa pertahanan yang dilakukan TNI dan keamanan yang dilakukan kepolisian.

7. Pembentukan Modal Tetap Bruto (PMTB) mencakup pengadaan, pembuatan, dan pembelian barang modal. Barang modal dimaksud adalah barang-barang yang digunakan untuk proses produksi, tahan lama atau yang mempunyai umur pemakaian lebih dari satu tahun seperti bangunan, mesin-mesin dan alat angkutan. Termasuk pula di sini perbaikan besar (berat) yang sifatnya memperpanjang umur atau mengubah bentuk atau kapasitas barang modal tersebut. Pengeluaran barang modal untuk keperluan militer juga dicakup sebagai PMTB. Klasifikasi komponen PMTB dibagi menjadi 6 sub komponen yaitu Konstruksi; Mesin dan Peralatan; Kendaraan; Peralatan Lainnya; *Cultivated Biological Resources (CBR)* dan Produk Kekayaan Intelektual.

*are changes in ownership of goods between residents and non-residents (with or without physical movements of goods across frontiers). On the GDP at 2010 basic year, exports and imports of goods specified into non oil and gas and oil and gas.*

9. *GDP and its aggregations are presented in two forms: at current market prices and at constant base year market prices. In presenting current market prices, all aggregates are valued at current market prices, while base year constant market prices are shown by valuing all aggregates at fixed base year prices. Year of 2010 is used as the base year in this publication.*
10. *Growth rate of Gross Domestic Product is derived from GDP at constant market prices. It is obtained by subtracting the value of GDP year  $n$  with the value of GDP year  $n-1$ , divided by the value of GDP year  $n-1$  then multiplied by 100 percent. The growth rate of GDP explains the income growth during the given period.*

8. Ekspor barang dan jasa merupakan transaksi perdagangan barang dan jasa dari penduduk (*residen*) ke bukan penduduk (*nonresiden*). Impor barang dan jasa adalah transaksi perdagangan dari bukan penduduk ke penduduk. Ekspor atau impor barang terjadi pada saat terjadi perubahan hak kepemilikan barang antara penduduk dengan bukan penduduk (dengan atau tanpa perpindahan fisik barang tersebut). Pada PDB dengan tahun dasar 2010, ekspor dan impor barang dirinci menjadi nonmigas dan migas.
  
9. Produk Domestik Bruto maupun agregat turunannya disajikan dalam 2 (dua) versi penilaian, yaitu atas dasar “harga berlaku” dan atas dasar “harga konstan”. Disebut sebagai harga berlaku karena seluruh agregat dinilai dengan menggunakan harga pada tahun berjalan, sedangkan harga konstan penilaiannya didasarkan kepada harga satu tahun dasar tertentu, dalam publikasi ini digunakan harga tahun 2010.

## REGIONAL INCOME

10. Laju pertumbuhan Produk Domestik Bruto diperoleh dari perhitungan PDB atas dasar harga konstan. Diperoleh dengan cara mengurangi nilai PDB pada tahun ke-n terhadap nilai pada tahun ke n-1 (tahun sebelumnya), dibagi dengan nilai pada tahun ke n-1, dikalikan dengan 100 persen. Laju pertumbuhan menunjukkan perkembangan agregat pendapatan dari satu waktu tertentu terhadap waktu sebelumnya.

**ULASAN****DESCRIPTION**

Produk Domestik Regional Bruto (PDRB) merupakan indikator untuk mengukur pertumbuhan ekonomi suatu wilayah. Pada tahun 2017 PDRB Kabupaten Seluma atas dasar harga berlaku telah mencapai 3.841 miliar Rupiah, sedangkan PDRB atas dasar harga konstan 2010 sebesar 2.616 miliar Rupiah. Apabila dibandingkan dengan tahun 2016, PDRB Kabupaten Seluma tahun 2017 mengalami perkembangan sebesar 5,01 persen.

Peranan sektor pertanian dalam perekonomian Kabupaten Seluma hingga tahun 2017 masih sangat dominan. Kedudukan sektor pertanian sebagai *leading sector* dalam perekonomian Kabupaten Seluma masih sulit digeser oleh sektor-sektor lainnya. Fenomena itu terlihat dari relatif besarnya peranan sektor pertanian dalam PDRB Kabupaten Seluma atas dasar harga berlaku dibandingkan sektor-sektor lainnya. Nilai nominal PDRB sektor pertanian atas dasar harga berlaku pada tahun 2017 sebesar 1.887 miliar Rupiah dan peranannya dalam PDRB Kabupaten Seluma sebesar 49,13 persen. Kemudian diikuti sektor Administrasi Pemerintahan, Pertahanan dan Jaminan Sosial Wajib dengan nilai nominal atas dasar harga berlaku pada

*Gross Regional Domestic Product (GRDP) is an indicator to measure economic development of a region. In 2017, the GRDP of Seluma Regency at current prices reaches 3,841 billion Rupiahs, while the GRDP at constant prices of 2010 reaches 2,616 billion Rupiahs. If compared to 2016, the GRDP of Seluma Regency has grown by 5,01.*

*The role of the agriculture sector in the economy of Seluma Regency until 2017 is very dominant. As the leading sector, its position in the economy of Seluma Regency is still difficult to be shifted by other sectors. This phenomenon can be seen from the relatively large share of the agriculture industry in GRDP of Seluma Regency at current prices compared to the other remaining sectors. GRDP nominal value of the agriculture sector in 2017 is 1,887 billion Rupiahs, meaning that the share to the whole GRDP is 49.13 percent. Then followed by the sectors of Government Administration, Defense and Compulsory Social Security with the nominal value at current prices in 2017 reaches 413,5 billion Rupiahs and the share of 10,77 percent.*

*In 2017, the annual income per capita of Seluma Regency at current prices reaches approximately 20.23*

## REGIONAL INCOME

tahun 2017 sebesar 413,5 miliar Rupiah dengan peran sebesar 10,77 persen.

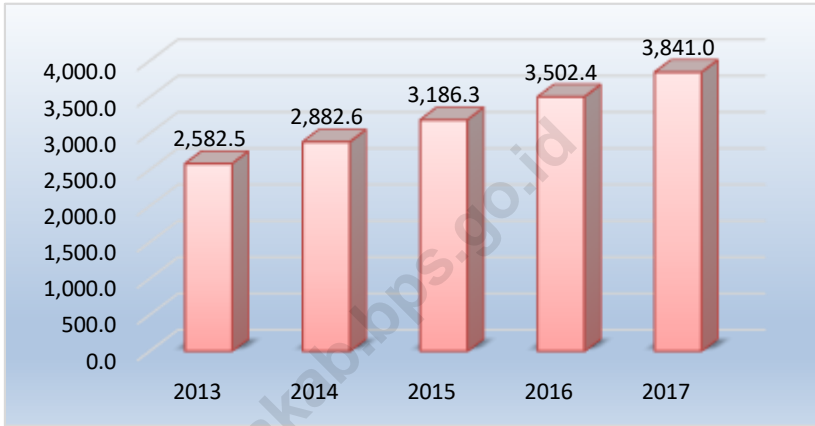
Pada tahun 2017, PDRB perkapita Kabupaten Seluma mencapai 20,23 juta Rupiah mengalami kenaikan 8,47 persen jika dibandingkan dengan tahun 2016 yang bernilai 18,65 juta Rupiah.

Bila dilihat dari sisi pengeluaran, pada tahun 2017 PDRB Kabupaten Seluma sebagian besar masih digunakan untuk pengeluaran konsumsi yakni sebesar 88,32 persen, dimana 67,09 persen diantaranya merupakan pengeluaran konsumsi rumah tangga, 1,57 persen pengeluaran konsumsi LNPRT dan 19,67 persen merupakan pengeluaran konsumsi pemerintah. Hal ini menandakan masyarakat Kabupaten Seluma masih mengutamakan konsumsi daripada investasi maupun tabungan terbukti pada pembentukan modal tetap bruto peranannya dalam PDRB hanya sebesar 56,09 persen. Sedangkan perubahan inventori sebesar 2,89 persen, ekspor barang dan jasa memiliki peran 31,44 persen, impor memiliki peran 78,75 persen dan net ekspor antar daerah memiliki peran sebesar -47,31 persen dari total PDRB.

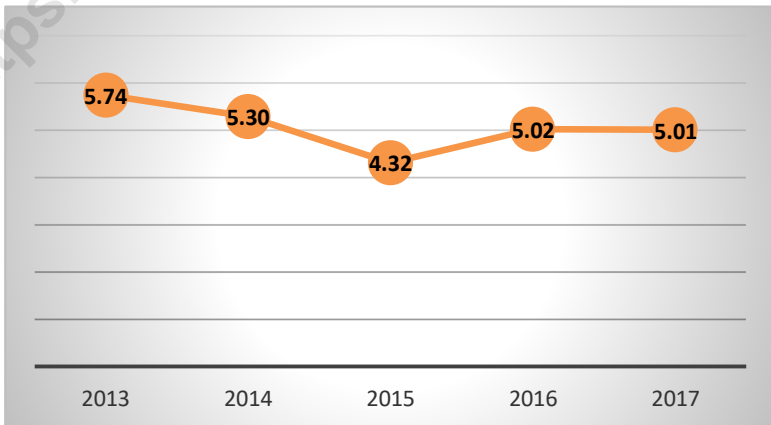
*million Rupiahs. If compared to 2016 which is 18.65 million Rupiahs, the GRDP per capita of Seluma Regency has grown by 8.47 percent.*

*Based on the expenditure view, the GRDP of Seluma Regency in 2017 is largely used for consumption expenditure which is amounted to 88.32 percent where 67.09 percent of it is household consumption, 1.57 percent is non-profit institutions consumption, and the remaining 19.67 percent is government consumption. This signifies that people in Seluma Regency still give priority to consumption rather than investment or savings as shown in gross fixed capital formation (GFCF), which only has share of 56.09 percent in GRDP. While changes in stock have share of 2.89 percent, exports have 31.44 percent, imports have 78.75 percent and net exports between regions have -47.31 percent of the total GRDP.*

**Gambar 16** PDRB Kabupaten Seluma Seri 2010 Atas Dasar Harga Berlaku (miliar rupiah), 2013-2017  
*Picture* **GRDP of Seluma Regency At Current Market Prices (billion rupiahs), 2013-2017**



**Gambar 17** Laju Pertumbuhan PDRB Kabupaten Seluma Seri 2010, 2013-2017  
*Picture* **Growth Rate of GRDP of Seluma 2010 Series, 2013-2017**







## 11.1 PDRB / GRDP

**Tabel 11.1.1 Produk Domestik Regional Bruto Seri 2010 Atas Dasar Harga Berlaku Menurut Lapangan Usaha di Kabupaten Seluma (juta rupiah), 2014-2017**  
**Gross Regional Domestic Product 2010 Series at Current Market Prices by Industry in Seluma Regency (million rupiahs), 2013-2017**

	Lapangan Usaha Industry	2014	2015	2016*	2017**
	(1)	(2)	(3)	(4)	(5)
1.	Pertanian, Kehutanan, dan Perikanan	1 542 248,2	1 645 594,6	1 761 176,5	1 886 892,3
2.	Pertambangan dan Penggalian	107 837,0	116 424,3	124 357,3	133 427,5
3.	Industri Pengolahan	238 682,8	265 974,8	296 770,3	322 409,2
4.	Pengadaan Listrik dan Gas	1 755,8	2 367,8	3 137,5	3 677,6
5.	Pengadaan Air, Pengelolaan Sampah, Limbah dan Daur Ulang	5 331,4	5 595,8	5 952,8	6 358,3
6.	Konstruksi	129 332,8	150 400,4	176 516,7	207 213,6
7.	Perdagangan Besar dan Eceran; Reparasi Mobil dan Sepeda Motor	188 946,3	212 239,9	240 413,0	272 668,4
8.	Transportasi dan Pergudangan	54 949,5	62 628,8	69 510,8	77 218,7
9.	Penyediaan Akomodasi dan Makan Minum	37 152,0	43 206,8	49 435,2	57 393,7
10.	Informasi dan Komunikasi	24 357,5	27 261,2	30 483,1	34 260,4
11.	Jasa Keuangan dan Asuransi	22 497,2	25 466,4	28 057,1	30 708,7
12.	Real Estate	107 595,9	119 812,3	133 400,3	147 492,8
13.	Jasa Perusahaan	2 996,3	3 509,0	3 937,2	4 423,8
14.	Administrasi Pemerintahan, Pertahanan dan Jaminan Sosial Wajib	256 278,7	316 266,6	363 535,9	413 552,2
15.	Jasa Pendidikan	126 566,1	146 817,2	166 529,0	186 461,2
16.	Jasa Kesehatan dan Kegiatan Sosial	21 305,8	25 110,1	28 844,9	32 742,8
17.	Jasa lainnya	14 785,4	17 582,2	20 380,3	24 097,0
	<b>Produk Domestik Regional Bruto Gross Regional Domestic Product</b>	<b>2 882 618,8</b>	<b>3 186 258,3</b>	<b>3 502 437,8</b>	<b>3 840 998,1</b>

Keterangan/Note: \* Angka Sementara/Preliminary Figures

\*\* Angka Sangat Sementara/Very Preliminary Figures

Sumber/Source: Diolah dari Hasil Sensus, Survei, dan Berbagai Sumber Lainnya/ Based on Census, Surveys, and Others Sources

**Tabel 11.1.2 Produk Domestik Regional Bruto Seri 2010 Atas Dasar Harga Konstan 2010 Menurut Lapangan Usaha di Kabupaten Seluma (juta rupiah), 2014-2017**  
**Gross Regional Domestic Product 2010 Series at 2010 Constant Market Prices by Industry in Seluma Regency (million rupiahs), 2014-2017**

Lapangan Usaha Industry		2014	2015	2016*	2017**
(1)		(2)	(3)	(4)	(5)
1.	Pertanian, Kehutanan, dan Perikanan	1 218 785,7	1 235 303,6	1 268 120,3	1 308 254,2
2.	Pertambangan dan Penggalian	83 535,7	86 050,0	88 464,5	91 109,8
3.	Industri Pengolahan	190 025,4	201 853,1	216 689,2	225 470,0
4.	Pengadaan Listrik dan Gas	2 333,6	2 332,6	2 689,4	2 816,8
5.	Pengadaan Air, Pengelolaan Sampah, Limbah dan Daur Ulang	4 764,9	4 795,1	4 822,7	4 849,2
6.	Konstruksi	97 204,8	105 444,2	115 862,8	127 327,7
7.	Perdagangan Besar dan Eceran; Reparasi Mobil dan Sepeda Motor	152 745,5	165 705,1	178 844,1	194 077,8
8.	Transportasi dan Pergudangan	46 780,9	49 984,3	53 350,2	56 170,6
9.	Penyediaan Akomodasi dan Makan Minum	28 374,9	30 992,1	34 006,8	37 287,2
10.	Informasi dan Komunikasi	19 942,4	21 311,3	23 128,8	25 140,2
11.	Jasa Keuangan dan Asuransi	17 224,7	18 219,6	19 400,4	20 232,6
12.	Real Estate	87 329,0	94 390,0	103 005,2	112 093,3
13.	Jasa Perusahaan	2 468,5	2 670,9	2 886,6	3 088,2
14.	Administrasi Pemerintahan, Pertahanan dan Jaminan Sosial Wajib	189 168,4	207 195,5	222 108,6	238 233,0
15.	Jasa Pendidikan	103 856,1	113 683,7	122 777,5	131 625,8
16.	Jasa Kesehatan dan Kegiatan Sosial	17 335,8	18 871,5	20 525,2	22 336,9
17.	Jasa lainnya	12 247,5	13 361,0	14 579,2	15 946,3
<b>Produk Domestik Regional Bruto Gross Regional Domestic Product</b>		<b>2 274 123,8</b>	<b>2 372 163,6</b>	<b>2 491 261,9</b>	<b>2 616 059,8</b>

Keterangan/Note: \* Angka Sementara/Preliminary Figures

\*\* Angka Sangat Sementara/Very Preliminary Figures

Sumber/Source: Diolah dari Hasil Sensus, Survei, dan Berbagai Sumber Lainnya/ Based on Census, Surveys, and Others Sources

**Tabel 11.1.3 Distribusi Persentase Produk Domestik Regional Bruto Menurut Lapangan Usaha di Kabupaten Seluma (persen), 2014-2017**  
**Percentage Distribution of Gross Regional Domestic Product by Industry in Seluma Regency (percent), 2014-2017**

Lapangan Usaha Industry		2014	2015	2016*	2017**
(1)		(2)	(3)	(4)	(5)
1.	Pertanian, Kehutanan, dan Perikanan	53,50	51,65	50,28	49,13
2.	Pertambangan dan Penggalian	3,74	3,65	3,55	3,47
3.	Industri Pengolahan	8,28	8,35	8,47	8,39
4.	Pengadaan Listrik dan Gas	0,06	0,07	0,09	0,10
5.	Pengadaan Air, Pengelolaan Sampah, Limbah dan Daur Ulang	0,18	0,18	0,17	0,17
6.	Konstruksi	4,49	4,72	5,04	5,39
7.	Perdagangan Besar dan Eceran; Reparasi Mobil dan Sepeda Motor	6,55	6,66	6,86	7,10
8.	Transportasi dan Pergudangan	1,91	1,97	1,98	2,01
9.	Penyediaan Akomodasi dan Makan Minum	1,29	1,36	1,41	1,49
10.	Informasi dan Komunikasi	0,84	0,86	0,87	0,89
11.	Jasa Keuangan dan Asuransi	0,78	0,80	0,80	0,80
12.	Real Estate	3,73	3,76	3,81	3,84
13.	Jasa Perusahaan	0,10	0,11	0,11	0,12
14.	Administrasi Pemerintahan, Pertahanan dan Jaminan Sosial Wajib	8,89	9,93	10,38	10,77
15.	Jasa Pendidikan	4,39	4,61	4,75	4,85
16.	Jasa Kesehatan dan Kegiatan Sosial	0,74	0,79	0,82	0,85
17.	Jasa lainnya	0,51	0,55	0,58	0,63
<b>Produk Domestik Regional Bruto Gross Regional Domestic Product</b>		<b>100,00</b>	<b>100,00</b>	<b>100,00</b>	<b>100,00</b>

Keterangan/Note: \* Angka Sementara/Preliminary Figures

\*\* Angka Sangat Sementara/Very Preliminary Figures

Sumber/Source: Diolah dari Hasil Sensus, Survei, dan Berbagai Sumber Lainnya/ Based on Census, Surveys, and Others Sources

**Tabel 11.1.4 Laju Pertumbuhan Produk Domestik Regional Bruto Atas Dasar Harga Konstan 2010 Menurut Lapangan Usaha di Kabupaten Seluma (persen), 2014-2017**  
***Growth Rate of Gross Regional Domestic Product at 2010 Constant Market Prices by Industry in Seluma Regency (percent), 2014-2017***

Lapangan Usaha <i>Industry</i>		2014	2015	2016*	2017**
(1)		(2)	(3)	(4)	(5)
1.	Pertanian, Kehutanan, dan Perikanan	3,78	1,36	2,66	3,16
2.	Pertambangan dan Penggalian	6,77	3,01	2,81	2,99
3.	Industri Pengolahan	5,75	6,22	7,35	4,05
4.	Pengadaan Listrik dan Gas	17,62	-0,04	15,30	4,74
5.	Pengadaan Air, Pengelolaan Sampah, Limbah dan Daur Ulang	0,66	0,63	0,57	0,55
6.	Konstruksi	6,30	8,48	9,88	9,90
7.	Perdagangan Besar dan Eceran; Reparasi Mobil dan Sepeda Motor	7,79	8,48	7,93	8,52
8.	Transportasi dan Pergudangan	7,60	6,85	6,73	5,29
9.	Penyediaan Akomodasi dan Makan Minum	9,97	9,22	9,73	9,65
10.	Informasi dan Komunikasi	7,58	6,86	8,53	8,70
11.	Jasa Keuangan dan Asuransi	6,47	5,78	6,48	4,29
12.	Real Estate	8,38	8,09	9,13	8,82
13.	Jasa Perusahaan	6,27	8,20	8,08	6,99
14.	Administrasi Pemerintahan, Pertahanan dan Jaminan Sosial Wajib	6,06	9,53	7,20	7,26
15.	Jasa Pendidikan	9,12	9,46	8,00	7,21
16.	Jasa Kesehatan dan Kegiatan Sosial	8,92	8,86	8,76	8,83
17.	Jasa lainnya	8,83	9,09	9,12	9,38
<b>Produk Domestik Regional Bruto <i>Gross Regional Domestic Product</i></b>		<b>5,30</b>	<b>4,31</b>	<b>5,02</b>	<b>5,01</b>

Keterangan/Note: \* Angka Sementara/*Preliminary Figures*

\*\* Angka Sangat Sementara/*Very Preliminary Figures*

Sumber/Source: Diolah dari Hasil Sensus, Survei, dan Berbagai Sumber Lainnya/ *Based on Census, Surveys, and Others Sources*

**Tabel 11.1.5 Indeks Harga Implisit Produk Domestik Regional Bruto Atas Dasar Harga Konstan 2010 Menurut Lapangan Usaha di Kabupaten Seluma (2010=100), 2014-2017**  
**Implicit Price Index of Gross Regional Domestic Product at 2010 Constant Market Prices by Industry in Seluma Regency (2010=100), 2014-2017**

Lapangan Usaha Industry		2014	2015	2016*	2017**
(1)		(2)	(3)	(4)	(5)
1.	Pertanian, Kehutanan, dan Perikanan	126,54	133,21	138,88	144,23
2.	Pertambangan dan Penggalian	129,09	135,30	140,57	146,45
3.	Industri Pengolahan	125,61	131,77	136,96	142,99
4.	Pengadaan Listrik dan Gas	75,24	101,51	116,66	130,56
5.	Pengadaan Air, Pengelolaan Sampah, Limbah dan Daur Ulang	111,89	116,70	123,43	131,12
6.	Konstruksi	133,05	142,64	152,35	162,74
7.	Perdagangan Besar dan Eceran; Reparasi Mobil dan Sepeda Motor	123,70	128,08	134,43	140,49
8.	Transportasi dan Pergudangan	117,46	125,30	130,29	137,47
9.	Penyediaan Akomodasi dan Makan Minum	130,93	139,41	145,37	153,92
10.	Informasi dan Komunikasi	122,14	127,92	131,80	136,28
11.	Jasa Keuangan dan Asuransi	130,61	139,78	144,62	151,78
12.	Real Estate	123,21	126,93	129,51	131,58
13.	Jasa Perusahaan	121,38	131,38	136,39	143,25
14.	Administrasi Pemerintahan, Pertahanan dan Jaminan Sosial Wajib	135,48	152,64	163,67	173,59
15.	Jasa Pendidikan	121,87	129,15	135,63	141,66
16.	Jasa Kesehatan dan Kegiatan Sosial	122,90	133,06	140,53	146,59
17.	Jasa lainnya	120,72	131,59	139,79	151,11
<b>Produk Domestik Regional Bruto Gross Regional Domestic Product</b>		<b>126,76</b>	<b>134,32</b>	<b>140,59</b>	<b>146,82</b>

Keterangan/Note: \* Angka Sementara/Preliminary Figures

\*\* Angka Sangat Sementara/Very Preliminary Figures

Sumber/Source: Diolah dari Hasil Sensus, Survei, dan Berbagai Sumber Lainnya/ Based on Census, Surveys, and Others Sources

**Tabel 11.1.6 Laju Implisit Produk Domestik Regional Bruto Atas Dasar Harga Konstan 2010 Menurut Lapangan Usaha di Kabupaten Seluma, 2014-2017**  
**Implicit Growth Rate of Gross Regional Domestic Product at 2010 Constant Market Prices by Industry in Seluma Regency, 2014-2017**

Lapangan Usaha Industry		2014	2015	2016*	2017**
(1)		(2)	(3)	(4)	(5)
1.	Pertanian, Kehutanan, dan Perikanan	6,30	5,27	4,25	3,85
2.	Pertambangan dan Penggalian	4,41	4,81	3,90	4,18
3.	Industri Pengolahan	7,25	4,90	3,94	4,41
4.	Pengadaan Listrik dan Gas	5,88	34,91	14,93	11,91
5.	Pengadaan Air, Pengelolaan Sampah, Limbah dan Daur Ulang	1,47	4,30	5,77	6,23
6.	Konstruksi	6,36	7,20	6,81	6,82
7.	Perdagangan Besar dan Eceran; Reparasi Mobil dan Sepeda Motor	5,07	3,54	4,95	4,51
8.	Transportasi dan Pergudangan	3,23	6,67	3,99	5,51
9.	Penyediaan Akomodasi dan Makan Minum	7,01	6,48	4,27	5,88
10.	Informasi dan Komunikasi	3,05	4,73	3,03	3,40
11.	Jasa Keuangan dan Asuransi	5,91	7,02	3,47	4,95
12.	Real Estate	2,20	3,02	2,03	1,60
13.	Jasa Perusahaan	0,50	8,24	3,81	5,02
14.	Administrasi Pemerintahan, Pertahanan dan Jaminan Sosial Wajib	8,84	12,67	7,23	6,06
15.	Jasa Pendidikan	2,46	5,97	5,02	4,44
16.	Jasa Kesehatan dan Kegiatan Sosial	4,84	8,26	5,62	4,31
17.	Jasa lainnya	6,80	9,01	6,23	8,10
<b>Produk Domestik Regional Bruto Gross Regional Domestic Product</b>		<b>6,01</b>	<b>5,97</b>	<b>4,67</b>	<b>4,43</b>

Keterangan/Note: \* Angka Sementara/Preliminary Figures

\*\* Angka Sangat Sementara/Very Preliminary Figures

Sumber/Source: Diolah dari Hasil Sensus, Survei, dan Berbagai Sumber Lainnya/ Based on Census, Surveys, and Others Sources

**Tabel 11.1.7 PDRB Kabupaten Seluma Atas Dasar Harga Berlaku menurut Pengeluaran, 2014 - 2017 (Juta Rupiah)**  
**GDRP at Current Market Prices by Expenditure in Bengkulu City, 2014-2017 (Million Rupiahs)**

PDRB Pengeluaran (Seri 2010)		2014	2015	2016*	2017**
Type of Expenditure (2010 Version)					
	(1)	(2)	(3)	(4)	(5)
1.	Pengeluaran Konsumsi Rumah tangga	1 887 522,29	2 151 189,12	2 382 358,52	2 576 914,92
2.	Pengeluaran Konsumsi LNPRT	49 333,21	52 275,49	56 391,43	60 121,89
3.	Pengeluaran Konsumsi Pemerintah	534 782,69	617 563,42	714 109,41	755 466,51
4.	Pembentukan Modal Tetap Domestik Bruto	1 609 977,40	1 731 145,66	1 956 885,10	2 154 546,31
5.	Perubahan Inventori	111 519,05	120 295,49	116 946,27	110 938,81
6.	Ekspor Barang dan Jasa	820 011,53	952 067,61	1 085 992,94	1 207 748,96
7.	Dikurangi Impor Barang dan Jasa	2 130 527,36	2 438 278,53	2 810 245,85	3 024 739,26
<b>Produk Domestik Regional Bruto</b>		<b>2 882 618,81</b>	<b>3 186 258,27</b>	<b>3 502 437,82</b>	<b>3 840 998,13</b>
<b>Gross Regional Domestic Product</b>					

Keterangan/Note: \* Angka Sementara/Preliminary Figures

\*\* Angka Sangat Sementara/Very Preliminary Figures

Sumber/Source: Diolah dari Hasil Sensus, Survei, dan Berbagai Sumber Lainnya/ Based on Census, Surveys, and Others Sources



REGIONAL INCOME

**Tabel 11.1.8 PDRB Kabupaten Seluma Atas Dasar Harga Konstan menurut Pengeluaran, 2014 - 2017 (Juta Rupiah)**  
**Table** **GDRP at Constant Market Prices by Expenditure in Bengkulu City, 2014-2017 (Million Rupiahs)**

PDRB Pengeluaran (Seri 2010) Type of Expenditure (2010 Version)	2014	2015	2016*	2017**
(1)	(2)	(3)	(4)	(5)
1. Pengeluaran Konsumsi Rumah tangga	1 487 330,23	1 581 356,90	1 676 158,79	1 768 994,02
2. Pengeluaran Konsumsi LNPR	41 978,76	43 086,22	44 595,47	45 956,21
3. Pengeluaran Konsumsi Pemerintah	428 780,48	459 267,11	493 761,09	501 034,28
4. Pembentukan Modal Tetap Domestik Bruto	1 373 896,66	1 426 507,03	1 514 641,05	1 606 364,99
5. Perubahan Inventori	70 664,91	73 692,01	67 869,20	63 043,11
6. Ekspor Barang dan Jasa	691 707,32	750 670,85	795 954,32	820 017,82
7. Dikurangi Impor Barang dan Jasa	1 820 234,60	1 962 416,50	2 101 718,00	2 189 350,64
<b>Produk Domestik Regional Bruto Gross Regional Domestic Product</b>	<b>2 274 123,77</b>	<b>2 372 163,63</b>	<b>2 491 261,92</b>	<b>2 616 059,77</b>

Keterangan/Note: \* Angka Sementara/Preliminary Figures

\*\* Angka Sangat Sementara/Very Preliminary Figures

Sumber/Source: Diolah dari Hasil Sensus, Survei, dan Berbagai Sumber Lainnya/ Based on Census, Surveys, and Others Sources

**Tabel 11.1.9 Laju Pertumbuhan PDRB Kabupaten Seluma Atas Dasar Harga Konstan menurut Pengeluaran, 2014 - 2017 (Persen)**  
***Growth Rate of GDRP at Constant Market Prices by Expenditure in Bengkulu City, 2014-2017 (percent)***

PDRB Pengeluaran (Seri 2010)		2014	2015	2016*	2017**
<i>Type of Expenditure (2010 Version)</i>					
	(1)	(2)	(3)	(4)	(5)
1.	Pengeluaran Konsumsi Rumah tangga	6,51	6,32	5,99	5,54
2.	Pengeluaran Konsumsi LNPRT	14,47	2,64	3,50	3,05
3.	Pengeluaran Konsumsi Pemerintah	8,48	7,11	7,51	1,47
4.	Pembentukan Modal Tetap Domestik Bruto	8,35	3,83	6,18	6,06
5.	Perubahan Inventori	19,42	4,28	(7,90)	(7,11)
6.	Ekspor Barang dan Jasa	1,61	8,52	6,03	3,02
7.	Dikurangi Impor Barang dan Jasa	8,57	7,81	7,10	4,17
<b>Produk Domestik Regional Bruto</b>		<b>5,30</b>	<b>4,31</b>	<b>5,02</b>	<b>5,01</b>
<b><i>Gross Regional Domestic Product</i></b>					

Keterangan/Note: \* Angka Sementara/Preliminary Figures

\*\* Angka Sangat Sementara/Very Preliminary Figures

Sumber/Source: Diolah dari Hasil Sensus, Survei, dan Berbagai Sumber Lainnya/ Based on Census, Surveys, and Others Sources

**Tabel 11.1.10 Distribusi PDRB Kabupaten Seluma Atas Dasar Harga Berlaku menurut Pengeluaran, 2014-2017 (Persen)**  
**Table Distribution of GDRP at Current Market Prices by Expenditure in Bengkulu City, 2014-2017 (percent)**

PDRB Pengeluaran (Seri 2010)		2014	2015	2016*	2017**
Type of Expenditure (2010 Version)					
	(1)	(2)	(3)	(4)	(5)
1.	Pengeluaran Konsumsi Rumahtangga	65,48	67,51	68,02	67,09
2.	Pengeluaran Konsumsi LNPRT	1,71	1,64	1,61	1,57
3.	Pengeluaran Konsumsi Pemerintah	18,55	19,38	20,39	19,67
4.	Pembentukan Modal Tetap Domestik Bruto	55,85	54,33	55,87	56,09
5.	Perubahan Inventori	3,87	3,78	3,34	2,89
6.	Ekspor Barang dan Jasa	28,45	29,88	31,01	31,44
7.	Dikurangi Impor Barang dan Jasa	73,91	76,52	80,24	78,75
<b>Produk Domestik Regional Bruto</b>		<b>100,00</b>	<b>100,00</b>	<b>100,00</b>	<b>100,00</b>
<b>Gross Regional Domestic Product</b>					

Keterangan/Note: \* Angka Sementara/Preliminary Figures

\*\* Angka Sangat Sementara/Very Preliminary Figures

Sumber/Source: Diolah dari Hasil Sensus, Survei, dan Berbagai Sumber Lainnya/ Based on Census, Surveys, and Others Sources

**Tabel 11.1.11 Laju Implisit PDRB Kabupaten Seluma menurut Pengeluaran, 2014 - 2017 (Persen)**  
**Table**  
***Implicit Growth Rate of GDRP by Expenditure in Bengkulu City, 2014-2017 (percent)***

PDRB Pengeluaran (Seri 2010)		2014	2015	2016*	2017**
<i>Type of Expenditure (2010 Version)</i>					
	(1)	(2)	(3)	(4)	(5)
1.	Pengeluaran Konsumsi Rumah tangga	7,75	7,19	4,48	2,49
2.	Pengeluaran Konsumsi LNPRT	5,45	3,24	4,22	3,46
3.	Pengeluaran Konsumsi Pemerintah	7,42	7,81	7,56	4,26
4.	Pembentukan Modal Tetap Domestik Bruto	5,07	3,56	6,46	3,81
5.	Perubahan Inventori	4,98	3,44	5,56	2,13
6.	Ekspor Barang dan Jasa	5,92	6,98	7,58	7,95
7.	Dikurangi Impor Barang dan Jasa	7,41	6,15	7,62	3,32
<b>Produk Domestik Regional Bruto</b>		<b>6,01</b>	<b>5,97</b>	<b>4,67</b>	<b>4,43</b>
<b>Gross Regional Domestic Product</b>					

Keterangan/Note: \* Angka Sementara/Preliminary Figures

\*\* Angka Sangat Sementara/Very Preliminary Figures

Sumber/Source: Diolah dari Hasil Sensus, Survei, dan Berbagai Sumber Lainnya/ Based on Census, Surveys, and Others Sources

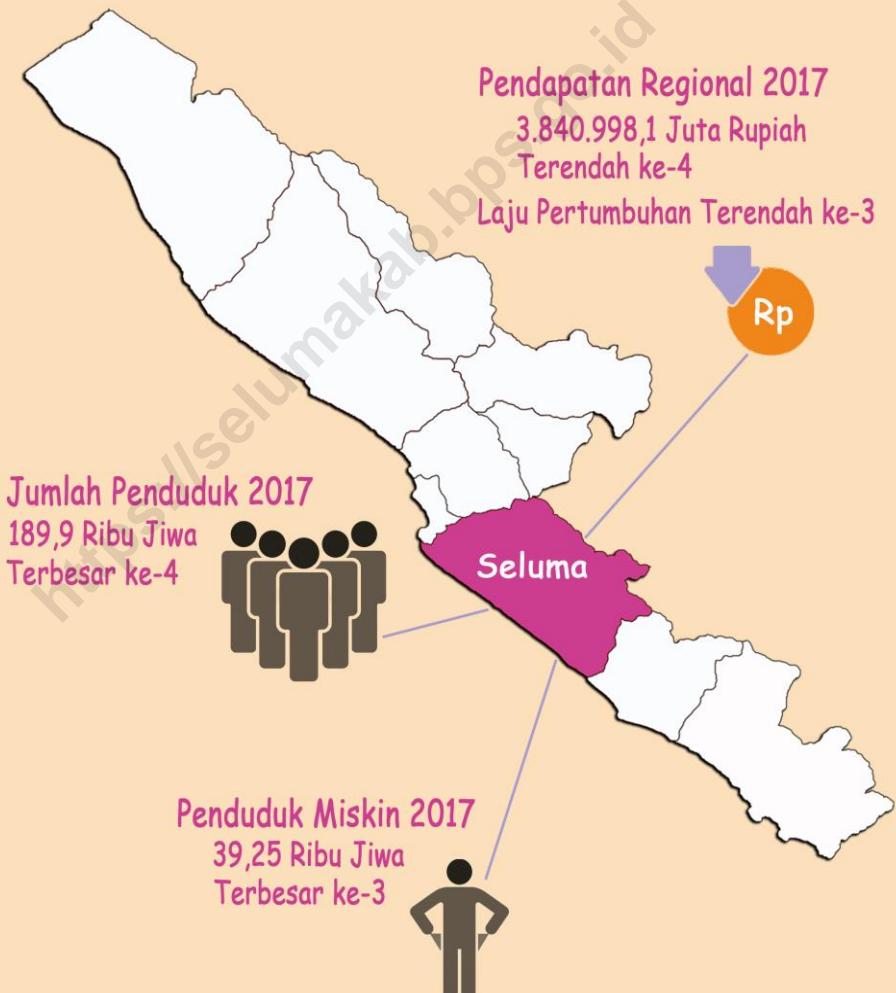


# PERBANDINGAN ANTAR KABUPATEN

BAB  
CHAPTER

12

Regency/Municipal Comparison





**PENJELASAN TEKNIS**

1. Sumber utama data kependudukan adalah sensus penduduk yang dilaksanakan setiap sepuluh tahun sekali. Sensus penduduk telah dilaksanakan sebanyak enam kali sejak Indonesia merdeka, yaitu tahun 1961, 1971, 1980, 1990, 2000, dan 2010.

Di dalam sensus penduduk, pencacahan dilakukan terhadap seluruh penduduk yang berdomisili di wilayah teritorial Indonesia termasuk warga negara asing kecuali anggota korps diplomatik negara sahabat beserta keluarganya. Metode

pengumpulan data dalam sensus dilakukan dengan wawancara antara petugas sensus dengan responden dan juga melalui *e-census*. Pencatatan penduduk menggunakan konsep *usual residence*, yaitu konsep di mana penduduk biasa bertempat tinggal. Bagi penduduk yang bertempat tinggal tetap dicacah di mana mereka biasa tinggal,

sedangkan untuk penduduk yang tidak bertempat tinggal tetap dicacah di tempat di mana mereka ditemukan petugas sensus pada ala Hari Sensus'. Termasuk penduduk yang tidak bertempat tinggal tetap adalah tuna wisma, awak kapal berbendera Indonesia, penghuni perahu/rumah apung, masyarakat terpencil/terasing, dan pengungsi. Bagi mereka yang mempunyai tempat tinggal tetap dan sedang bepergian ke luar wilayah lebih dari enam bulan, tidak dicacah di

**TECHNICAL NOTES**

1. *The main source of demographic data is population census, which is conducted every ten years. Population Census has been conducted since Indonesia's independence: 1961, 1971, 1980, 1990, 2000, and 2010. The population census enumerates all residents who domicile in the entire territory of Indonesia including foreign citizens except the diplomatic corps members and their families. The method of data collection in a population census involves interviewing respondents and conducting e-census. Enumeration of the population uses the concept of usual residence, which is the concept of places where people usually live. De jure was applied to the permanent residents, while de facto was applied to nonpermanent residents. The permanent residents were enumerated in place where they normally live, the non-permanent residents were enumerated where they were found by the enumerators, on the night of Census Date'. The non permanent residents include homeless people, ship crew, boat people, remote area community, and internally displaced persons. Those who had permanent residence and had been travelling away from their home for six months or more were not enumerated in their permanent place, but in the place where they were during the census. For the periods where the population*



tempat tinggalnya, tetapi dicacah di tempat tujuannya. Untuk tahun yang tidak dilaksanakan sensus penduduk, data kependudukan diperoleh dari hasil proyeksi penduduk. Proyeksi penduduk merupakan suatu perhitungan ilmiah yang didasarkan pada asumsi dari komponen-komponen perubahan penduduk, yaitu kelahiran, kematian, dan migrasi. Proyeksi penduduk Indonesia 2010–2035 menggunakan data dasar penduduk hasil SP2010.

2. Penduduk Miskin adalah penduduk yang memiliki rata-rata pengeluaran per kapita per bulan di bawah Garis Kemiskinan.
3. Laju pertumbuhan Produk Domestik Regional Bruto diperoleh dari perhitungan PDB atas dasar harga konstan. Diperoleh dengan cara mengurangi nilai PDRB pada tahun ke- $n$  terhadap nilai pada tahun ke- $n-1$  (tahun sebelumnya), dibagi dengan nilai pada tahun ke- $n-1$ , dikalikan dengan 100 persen. Laju pertumbuhan menunjukkan perkembangan agregat pendapatan dari satu waktu tertentu terhadap waktu sebelumnya.

*census is not conducted, population projection is done to estimate population during those years. The population projection is an estimate based on the demographic components, such as birth, death, and migration. Indonesia's –2035 population projection used the 2010 Population Census as the base population.*

2. *A person whose expenditure per capita per month is below the poverty line is considered to be poor.*
3. *Growth rate of Gross Domestic Regional Product is derived from GDP at constant market prices. It is obtained by subtracting the value of GDRP year  $n-1$  and with the value of GDRP year  $n-1$ , divided by the value of GDRP year  $n-1$  then multiplied by 100 percent. The growth rate of GDRP explains the income growth during the given period.*

**ULASAN****DESCRIPTION**

Perbandingan antar kabupaten ini, menyajikan gambaran informasi kabupaten/kota di Provinsi Bengkulu yang antara lain mencakup data jumlah penduduk, laju pertumbuhan PDRB atas dasar harga konstan 2010 dan jumlah penduduk miskin.

Jumlah penduduk Kabupaten Seluma pada tahun 2017 tercatat 189,9 ribu jiwa. Jika dibandingkan kabupaten/kota lain di Provinsi Bengkulu, jumlah penduduk Kabupaten Seluma termasuk yang tinggi, berada pada urutan empat dari 10 kabupaten/kota yang ada.

Sementara itu apabila dibandingkan persentase jumlah penduduk miskin antar kabupaten/kota di Provinsi Bengkulu, maka persentase penduduk miskin di Kabupaten Seluma berada di urutan ketiga jika dibandingkan kabupaten/kota lain di Provinsi Bengkulu.

*Comparison between regency provides a snapshot of information on regencies/city in Bengkulu Province, that includes the population data, growth rate of GRDP at 2010 constant market price and the number of poor.*

*Population of Seluma Regency in 2017 is recorded as many as 189.9 thousand. If compared to other regencies/city in Bengkulu Province, the population of Seluma Regency is ranked quite high, which is the fourth out of 10 existing regencies/city.*

*Meanwhile, if compared to other regencies/city in Bengkulu Province, the percentage of poor in Seluma Regency is the third out of 10 existing regencies/city in Bengkulu Province.*



**Tabel 12.1.1 Jumlah Penduduk Menurut Kabupaten Di Provinsi Bengkulu (Ribu), 2013-2017**  
**Table Population by Regency/ Municipality in Bengkulu Province (Thousand), 2013-2017**

Kabupaten/Kota Regency/Municipality		2013	2014	2015	2016	2017
(1)	(2)	(3)	(4)	(5)	(6)	(6)
1.	Bengkulu Selatan	148,9	150,6	152,2	153,9	155,4
2.	Rejang Lebong	253,0	254,6	256,1	257,5	258,8
3.	Bengkulu Utara	275,9	281,7	287,4	293,1	298,8
4.	Kaur	112,9	114,4	115,8	117,3	118,6
<b>5.</b>	<b>Seluma</b>	<b>181,2</b>	<b>183,4</b>	<b>185,6</b>	<b>187,8</b>	<b>189,9</b>
6.	Mukomuko	168,7	172,9	177,1	181,3	185,5
7.	Lebong	105,4	107,3	109,2	111,1	113,0
8.	Kepahyang	129,7	131,0	132,4	133,7	134,9
9.	Bengkulu Tengah	104,2	106,0	107,8	109,6	111,3
10.	Kota Bengkulu	334,5	342,9	351,3	359,5	368,1
<b>Bengkulu</b>		<b>1 814,4</b>	<b>1 844,8</b>	<b>1 874,9</b>	<b>1 904,8</b>	<b>1 934,3</b>

Sumber/Source: Proyeksi Penduduk Indonesia 2010-2035/ Indonesia Population Projection 2010-2035

**Tabel 12.1.2 Jumlah Penduduk Miskin Menurut Kabupaten di Provinsi Bengkulu (Ribu), 2013-2017**  
**Table Number of Poor People by Regency/ Municipality in Bengkulu Province (Thousand), 2013-2017**

Kabupaten/Kota Regency/Municipality		2013	2014	2015	2016	2017
(1)	(2)	(3)	(4)	(5)	(6)	(6)
1.	Bengkulu Selatan	33,73	33,07	34,51	33,92	32,66
2.	Rejang Lebong	46,84	45,86	46,04	45,79	43,85
3.	Bengkulu Utara	40,20	39,49	42,24	39,86	38,97
4.	Kaur	26,33	25,19	26,37	26,14	25,47
5.	<b>Seluma</b>	<b>39,71</b>	<b>38,94</b>	<b>42,47</b>	<b>40,59</b>	<b>39,25</b>
6.	Mukomuko	22,04	21,71	23,67	23,45	22,51
7.	Lebong	13,65	13,40	13,38	13,56	13,31
8.	Kepahyang	20,97	20,55	22,19	21,75	21,47
9.	Bengkulu Tengah	7,58	8,75	8,93	9,50	9,32
10.	Kota Bengkulu	72,41	69,54	74,26	74,05	70,16
<b>Bengkulu</b>		<b>323,45</b>	<b>316,50</b>	<b>334,07</b>	<b>328,61</b>	<b>316,98</b>

Sumber/Source: Survei Sosial Ekonomi Nasional/ National Socio Economic Survey

**Tabel 12.1.3 Produk Domestik Regional Bruto Seri 2010 Atas Dasar Harga Berlaku Menurut Kabupaten Di Provinsi Bengkulu (Juta Rupiah), 2013-2017**  
**Gross Regional Domestic Product 2010 Series at Current Market Prices by Regency in Bengkulu Province (Million Rupiahs), 2013-2017**

Kabupaten/Kota Regency/Municipality	2013	2014	2015	2016*	2017**
(1)	(2)	(3)	(4)	(5)	(6)
1. Bengkulu Selatan	3 225 333,2	3 611 180,6	4 024 789,8	4 431 920,5	4 863 254,3
2. Rejang Lebong	5 344 368,4	5 931 321,2	6 575 854,9	7 250 746,7	7 935 668,2
3. Bengkulu Utara	4 607 414,6	5 163 513,0	5 736 576,0	6 365 905,0	6 960 991,2
4. Kaur	1 914 700,4	2 202 177,2	2 455 108,6	2 714 445,7	2 960 342,1
<b>5. Seluma</b>	<b>2 582 542,5</b>	<b>2 882 618,8</b>	<b>3 186 258,3</b>	<b>3 502 437,8</b>	<b>3 840 998,1</b>
6. Mukomuko	2 860 425,3	3 208 335,5	3 566 817,6	3 936 726,8	4 326 562,2
7. Lebong	1 858 932,3	2 088 198,1	2 330 642,7	2 594 015,9	2 854 019,1
8. Kepahyang	2 365 952,0	2 639 201,6	2 952 974,3	3 284 575,3	3 639 333,7
9. Bengkulu Tengah	2 612 053,3	2 947 947,2	3 256 844,7	3 554 107,3	3 871 706,4
10. Kota Bengkulu	12 710 343,6	14 236 811,3	15 815 848,1	17 510 730,7	19 244 915,2
<b>Bengkulu</b>	<b>40 565 490,2</b>	<b>45 389 903,8</b>	<b>50 334 017,7</b>	<b>55 394 073,0</b>	<b>60 675 678,1</b>

Keterangan/Note: \* Angka Sementara/Preliminary Figures

\*\* Angka Sangat Sementara/Very Preliminary Figures

Sumber/Source: Diolah dari Hasil Sensus, Survei, dan Berbagai Sumber Lainnya/ Based on Census, Surveys, and Others Sources

**Tabel 12.1.4 Produk Domestik Regional Bruto Seri 2010 Atas Dasar Harga Konstan Menurut Kabupaten Di Provinsi Bengkulu (Juta Rupiah), 2013-2017**  
**Gross Regional Domestic Product 2010 Series at 2010 Constant Market Prices by Regency in Bengkulu Province (Million Rupiahs), 2013-2017**

Kabupaten/Kota Regency/Municipality		2013	2014	2015	2016*	2017**
(1)	(2)	(3)	(4)	(5)	(6)	
1.	Bengkulu Selatan	34 326 371,7	36 207 145,9	38 066 005,7	40 079 870,8	42 080 012,6
2.	Rejang Lebong	2 674 075,5	2 825 965,0	2 971 301,8	3 129 300,8	3 286 074,1
3.	Bengkulu Utara	4 515 850,2	4 755 015,1	4 999 817,1	5 263 068,9	5 526 582,3
4.	Kaur	3 879 885,3	4 091 948,6	4 299 370,6	4 514 802,3	4 740 732,2
5.	<b>Seluma</b>	<b>1 686 565,8</b>	<b>1 767 846,6</b>	<b>1 855 582,0</b>	<b>1 954 663,9</b>	<b>2 054 594,1</b>
6.	Mukomuko	2 159 746,2	2 274 123,8	2 372 163,6	2 491 261,9	2 616 059,8
7.	Lebong	2 425 616,3	2 571 337,7	2 713 894,0	2 868 186,7	3 020 479,8
8.	Kepahyang	1 576 901,5	1 662 638,9	1 745 574,5	1 836 451,7	1 930 869,1
9.	Bengkulu Tengah	2 049 378,4	2 170 022,9	2 292 650,2	2 423 526,9	2 550 158,1
10.	Kota Bengkulu	2 146 922,8	2 264 213,8	2 377 714,2	2 497 477,3	2 622 761,8
<b>Bengkulu</b>		<b>10,956,459.1</b>	<b>11 627 451,1</b>	<b>12 327 029,3</b>	<b>13 087 259,4</b>	<b>13 824 883,7</b>

Keterangan/Note: \* Angka Sementara/Preliminary Figures

\*\* Angka Sangat Sementara/Very Preliminary Figures

Sumber/Source: Diolah dari Hasil Sensus, Survei, dan Berbagai Sumber Lainnya/ Based on Census, Surveys, and Others Sources

**Tabel 12.1.5 Laju Pertumbuhan Produk Domestik Regional Bruto Atas Dasar Harga Konstan 2010 Menurut Kabupaten Di Provinsi Bengkulu (Persen), 2013-2017**  
***Growth Rate of Gross Regional Domestic Product at 2010 Constant Market Prices by Regency in Bengkulu Province (percent), 2013-2017***

Kabupaten/Kota Regency/Municipality		2013	2014	2015	2016*	2017**
(1)	(2)	(3)	(4)	(5)	(6)	
1.	Bengkulu Selatan	6,17	5,68	5,14	5,32	5.01
2.	Rejang Lebong	5,98	5,30	5,15	5,27	5.01
3.	Bengkulu Utara	5,51	5,47	5,07	5,01	5.00
4.	Kaur	6,09	4,82	4,96	5,34	5.11
5.	<b>Seluma</b>	<b>5,74</b>	<b>5,30</b>	<b>4,31</b>	<b>5,02</b>	<b>5.01</b>
6.	Mukomuko	6,36	6,01	5,54	5,69	5.31
7.	Lebong	5,54	5,44	4,99	5,21	5.14
8.	Kepahyang	6,23	5,89	5,65	5,71	5.23
9.	Bengkulu Tengah	5,59	5,46	5,01	5,04	5.02
10.	Kota Bengkulu	6,09	6,12	6,02	6,17	5.64
<b>Bengkulu</b>		<b>6.07</b>	<b>5,48</b>	<b>5,13</b>	<b>5,29</b>	<b>4,99</b>

Keterangan/Note: \* Angka Sementara/Preliminary Figures

\*\* Angka Sangat Sementara/Very Preliminary Figures

Sumber/Source: Diolah dari Hasil Sensus, Survei, dan Berbagai Sumber Lainnya/ Based on Census, Surveys, and Others Sources



# DATA

## MENCERDASKAN BANGSA

— *Enlighten The Nation* —



**BADAN PUSAT STATISTIK  
KABUPATEN SELUMA**  
***BPS-Statistics of Seluma Regency***

Jl. RA. Kartini, Kel. Napal, Kec. Seluma, Kab. Seluma 38876  
Telp./Fax. : (0736) 9150007

Homepage : <http://selumakab.bps.go.id> E-mail : [bps1700@bps.go.id](mailto:bps1700@bps.go.id)



9 772622 440014